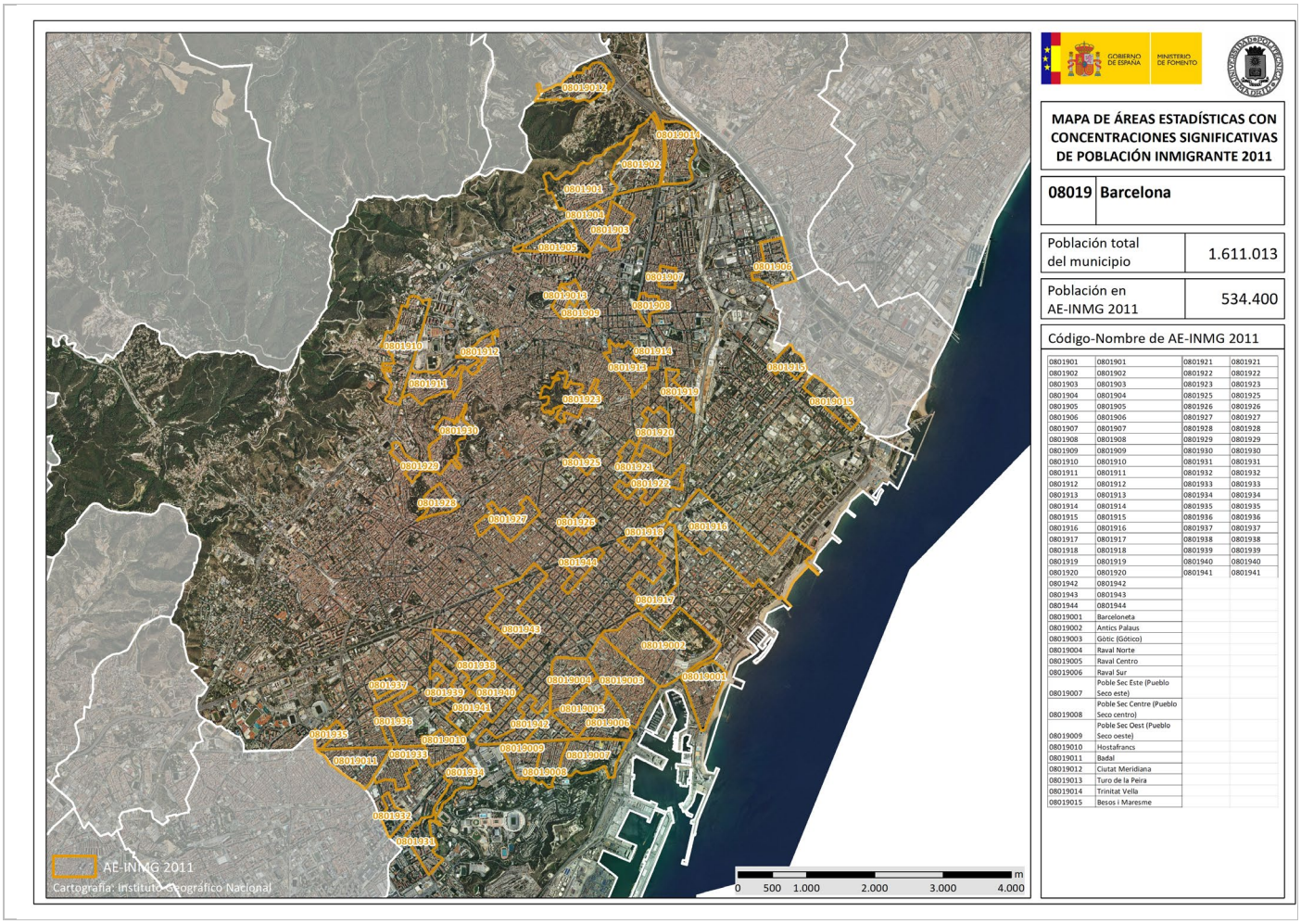

Catálogo de Barrios Vulnerables de España 2011

Barrios de inmigración

Ministerio de Transportes, Movilidad y Agenda Urbana / Universidad Politécnica de Madrid

v. 05/2021

FICHERO DE COMUNIDADES Y CIUDADES AUTÓNOMAS

09 CATALUÑA

GOBIERNO DE ESPAÑA
MINISTERIO DE TRANSPORTES, MOVILIDAD Y AGENDA URBANA

POLITÉCNICA
UNIVERSIDAD POLITÉCNICA DE MADRID

Comunidad Autónoma Cataluña **BINM 2011**

BINM: Barrios con concentraciones significativas de población inmigrante
AE-INM: Áreas Estadísticas con cocentraciones significativas de población inmigrante

Tabla de contenidos

Índice
Portada: BBINM 2011 en Cataluña....1
Listado de municipios analizados....2
Resumen y datos básicos de Barrios de Inmigración 2011....3
08015_Badalona....4
Mapa de localización de BBINM....5
Fichero de BBINM y AE-INM nuevas (FE: Ficha estadística)....6
BINM 11 (06)_08015001_Artigas-St Roc-El Remei_FE....7
BINM 11 (06)_08015002_La Salut Sud- Sistrells_FE....18
BINM 11 (06)_08015004_La Salut_FE....24
BINM 11 (06)_08015005_La Pau-Lloreda_FE....31
AE-INM 11_0801501_FE....38
AE-INM 11_0801502_FE....42
AE-INM 11_0801503_FE....47
AE-INM 11_0801504_FE....51
AE-INM 11_0801505_FE....58
08019_Barcelona....61
Mapa de localización de BBINM....62
Fichero de BBINM y AE-INM nuevas (FE: Ficha estadística)....63
BINM 11 (06)_08019001_Barceloneta_FE....65
BINM 11 (06)_08019002_Antics Palaus_FE....75
BINM 11 (06)_08019003_Gòtic (Gótico)_FE....87
BINM 11 (06)_08019004_Raval Norte_FE....98
BINM 11 (06)_08019005_Raval Centro_FE....108
BINM 11 (06)_08019006_Raval Sur_FE....117
BINM 11 (06)_08019007_Poble Sec Este (Pueblo Seco este)_FE....122
BINM 11 (06)_08019008_Poble Sec Centre (Pueblo Seco centro)_FE....130
BINM 11 (06)_08019009_Poble Sec Oest (Pueblo Seco oeste)_FE....135
BINM 11 (06)_08019010_Hostafrancs_FE....145
BINM 11 (06)_08019011_Badal_FE....149
BINM 11 (06)_08019012_Ciutat Meridiana_FE....164
BINM 11 (06)_08019013_Turo de la Peira_FE....171
BINM 11 (06)_08019014_Trinitat Vella_FE....177
BINM 11 (06)_08019015_Besos i Maresme_FE....183
AE-INM 11_0801901_FE....191
AE-INM 11_0801902_FE....202
AE-INM 11_0801903_FE....208
AE-INM 11_0801904_FE....217

Comunidad Autónoma **Cataluña** **BINM 2011**

BINM: Barrios con concentraciones significativas de población inmigrante
AE-INM: Áreas Estadísticas con cocentraciones significativas de población inmigrante

AE-INM 11_0801905_FE....225
AE-INM 11_0801906_FE....230
AE-INM 11_0801907_FE....235
AE-INM 11_0801908_FE....238
AE-INM 11_0801909_FE....242
AE-INM 11_0801910_FE....247
AE-INM 11_0801911_FE....253
AE-INM 11_0801912_FE....261
AE-INM 11_0801913_FE....266
AE-INM 11_0801914_FE....273
AE-INM 11_0801915_FE....278
AE-INM 11_0801916_FE....282
AE-INM 11_0801917_FE....288
AE-INM 11_0801918_FE....294
AE-INM 11_0801919_FE....298
AE-INM 11_0801920_FE....302
AE-INM 11_0801921_FE....310
AE-INM 11_0801922_FE....315
AE-INM 11_0801923_FE....325
AE-INM 11_0801925_FE....330
AE-INM 11_0801926_FE....334
AE-INM 11_0801927_FE....338
AE-INM 11_0801928_FE....346
AE-INM 11_0801929_FE....350
AE-INM 11_0801930_FE....354
AE-INM 11_0801931_FE....360
AE-INM 11_0801932_FE....366
AE-INM 11_0801933_FE....370
AE-INM 11_0801934_FE....378
AE-INM 11_0801935_FE....383
AE-INM 11_0801936_FE....388
AE-INM 11_0801937_FE....395
AE-INM 11_0801938_FE....399
AE-INM 11_0801939_FE....408
AE-INM 11_0801940_FE....413
AE-INM 11_0801941_FE....423
AE-INM 11_0801942_FE....430
AE-INM 11_0801943_FE....440
AE-INM 11_0801944_FE....448
08056_Castelldefels....452
Mapa de localización de BBINM....453

Comunidad Autónoma **Cataluña** **BINM 2011**

BINM: Barrios con concentraciones significativas de población inmigrante
AE-INM: Áreas Estadísticas con cocentraciones significativas de población inmigrante

Fichero de BBINM y AE-INM nuevas (FE: Ficha estadística)....454
BINM 11 (06)_08056001_Lluminetes-Baixador_FE....455
AE-INM 11_0805601_FE....459
AE-INM 11_0805602_FE....464
08073_Cornellà de Llobregat....468
Mapa de localización de BBINM....469
Fichero de BBINM y AE-INM nuevas (FE: Ficha estadística)....470
BINM 11 (06)_08073001_Sant Ildefons Norte_FE....471
BINM 11 (06)_08073002_Sant Ildefons Sur_FE....488
AE-INM 11_0807301_FE....498
AE-INM 11_0807302_FE....508
08096_Granollers....517
Mapa de localización de BBINM....518
Fichero de BBINM y AE-INM nuevas (FE: Ficha estadística)....519
BINM 11 (06)_08096003_Sant Miquel_FE....520
AE-INM 11_0809601_FE....526
AE-INM 11_0809602_FE....531
AE-INM 11_0809603_FE....534
08101_L'Hospitalet de Llobregat....538
Mapa de localización de BBINM....539
Fichero de BBINM y AE-INM nuevas (FE: Ficha estadística)....540
BINM 11 (06)_08101001_La Torrassa Sud_FE....541
BINM 11 (06)_08101002_La Torrassa Nord_FE....552
BINM 11 (06)_08101003_Collblanc_FE....567
BINM 11 (06)_08101004_La Florida Norte_FE....591
BINM 11 (06)_08101005_La Florida Sur_FE....605
BINM 11 (06)_08101006_Pubilla Cases Nord_FE....617
BINM 11 (06)_08101007_Pubilla Cases Centre_FE....626
BINM 11 (06)_08101008_Pubilla Cases Sud_FE....638
BINM 11 (06)_08101009_Les Planes_FE....649
AE-INM 11_0810101_FE....666
AE-INM 11_0810102_FE....677
AE-INM 11_0810103_FE....685
AE-INM 11_0810104_FE....690
AE-INM 11_0810105_FE....699
AE-INM 11_0810106_FE....703
AE-INM 11_0810107_FE....709
AE-INM 11_0810108_FE....713
08113_Manresa....721
Mapa de localización de BBINM....722
Fichero de BBINM y AE-INM nuevas (FE: Ficha estadística)....723

BINM: Barrios con concentraciones significativas de población inmigrante
AE-INM: Áreas Estadísticas con cocentraciones significativas de población inmigrante

BINM 11 (06)_08113001_Nucleo Antic-Escodines_FE....724
AE-INM 11_0811301_FE....733
AE-INM 11_0811302_FE....741
AE-INM 11_0811303_FE....744
08121_Mataró....747
Mapa de localización de BBINM....748
Fichero de BBINM y AE-INM nuevas (FE: Ficha estadística)....749
BINM 11 (06)_08121001_Rocafonda_FE....750
BINM 11 (06)_08121002_Cerdanyola_FE....759
AE-INM 11_0812101_FE....765
08124_Mollet del Vallès....769
Mapa de localización de BBINM....770
Fichero de BBINM y AE-INM nuevas (FE: Ficha estadística)....771
BINM 11 (06)_08124001_Plana Lledo_FE....772
AE-INM 11_0812401_FE....777
AE-INM 11_0812402_FE....780
08169_El Prat de Llobregat....783
08184_Rubí....784
Mapa de localización de BBINM....785
Fichero de BBINM y AE-INM nuevas (FE: Ficha estadística)....786
BINM 11 (06)_08184001_Las Torres_FE....787
AE-INM 11_0818401_FE....791
AE-INM 11_0818402_FE....795
AE-INM 11_0818403_FE....802
08187_Sabadell....805
Mapa de localización de BBINM....806
Fichero de BBINM y AE-INM nuevas (FE: Ficha estadística)....807
BINM 11 (06)_08187001_Can Puiggener_FE....808
BINM 11 (06)_08187002_Espronceda-Campoamor_FE....813
BINM 11 (06)_08187003_Les Termes-La Creu de Barberà_FE....817
AE-INM 11_0818701_FE....822
AE-INM 11_0818702_FE....827
AE-INM 11_0818703_FE....831
AE-INM 11_0818704_FE....834
08200_Sant Boi de Llobregat....840
Mapa de localización de BBINM....841
Fichero de BBINM y AE-INM nuevas (FE: Ficha estadística)....842
AE-INM 11_0820001_FE....843
AE-INM 11_0820002_FE....852
08205_Sant Cugat del Vallès....857
Mapa de localización de BBINM....858

Comunidad Autónoma **Cataluña** **BINM 2011**

BINM: Barrios con concentraciones significativas de población inmigrante
AE-INM: Áreas Estadísticas con cocentraciones significativas de población inmigrante

Fichero de BBINM y AE-INM nuevas (FE: Ficha estadística)....859
AE-INM 11_0820501_FE....860
AE-INM 11_0820502_FE....863
08245_Santa Coloma de Gramenet....867
Mapa de localización de BBINM....868
Fichero de BBINM y AE-INM nuevas (FE: Ficha estadística)....869
BINM 11 (06)_08245001_El Raval_FE....870
BINM 11 (06)_08245002_Santa Rosa_FE....878
BINM 11 (06)_08245003_Fondo Sur_FE....891
BINM 11 (06)_08245004_Fondo Norte_FE....900
BINM 11 (06)_08245005_Can Mariner_FE....909
AE-INM 11_0824501_FE....917
AE-INM 11_0824502_FE....921
08266_Cerdanyola del Vallès....928
Mapa de localización de BBINM....929
Fichero de BBINM y AE-INM nuevas (FE: Ficha estadística)....930
AE-INM 11_0826601_FE....931
AE-INM 11_0826602_FE....935
08279_Terrassa....939
Mapa de localización de BBINM....940
Fichero de BBINM y AE-INM nuevas (FE: Ficha estadística)....941
BINM 11 (06)_08279001_Ca n'Anglada_FE....942
BINM 11 (06)_08279002_San Pedro Norte-Egara_FE....956
BINM 11 (06)_08279003_La Maurina_FE....963
BINM 11 (06)_08279004_Can Palet Sur-Guadiana_FE....969
AE-INM 11_0827901_FE....974
AE-INM 11_0827902_FE....977
AE-INM 11_0827903_FE....981
AE-INM 11_0827904_FE....985
08301_Viladecans....988
Mapa de localización de BBINM....989
Fichero de BBINM y AE-INM nuevas (FE: Ficha estadística)....990
AE-INM 11_0830101_FE....991
08307_Vilanova i la Geltrú....997
Mapa de localización de BBINM....998
Fichero de BBINM y AE-INM nuevas (FE: Ficha estadística)....999
AE-INM 11_0830701_FE....1000
AE-INM 11_0830702_FE....1005
17079_Girona....1012
Mapa de localización de BBINM....1013
Fichero de BBINM y AE-INM nuevas (FE: Ficha estadística)....1014

BINM: Barrios con concentraciones significativas de población inmigrante
AE-INM: Áreas Estadísticas con cocentraciones significativas de población inmigrante

BINM 11 (06)_17079001_Santa Eugenia_FE....1015
BINM 11 (06)_17079002_Can Gibert_FE....1020
BINM 11 (06)_17079003_San Narcis_FE....1024
AE-INM 11_1707901_FE....1027
25120_Lleida....1032
Mapa de localización de BBINM....1033
Fichero de BBINM y AE-INM nuevas (FE: Ficha estadística)....1034
BINM 11 (06)_25120001_Centro Histórico_FE....1035
BINM 11 (06)_25120002_Princep de Viana (Príncipe de Viana)_FE....1046
BINM 11 (06)_25120003_Noguerola_FE....1053
AE-INM 11_2512001_FE....1058
AE-INM 11_2512002_FE....1066
AE-INM 11_2512003_FE....1071
AE-INM 11_2512004_FE....1076
AE-INM 11_2512005_FE....1079
AE-INM 11_2512006_FE....1084
AE-INM 11_2512007_FE....1088
43123_Reus....1092
Mapa de localización de BBINM....1093
Fichero de BBINM y AE-INM nuevas (FE: Ficha estadística)....1094
BINM 11 (06)_43123001_Muralla norte_FE....1095
BINM 11 (06)_43123002_Nucli antic+Eixample antic_FE....1099
BINM 11 (06)_43123003_El Carme_FE....1103
BINM 11 (06)_43123004_Eixample nou sud_FE....1108
BINM 11 (06)_43123005_Fortuny-Juroca_FE....1112
AE-INM 11_4312301_FE....1116
AE-INM 11_4312302_FE....1119
AE-INM 11_4312303_FE....1123
AE-INM 11_4312304_FE....1126
43148_Tarragona....1131
Mapa de localización de BBINM....1132
Fichero de BBINM y AE-INM nuevas (FE: Ficha estadística)....1133
BINM 11 (06)_43148001_Camp Clar (Campo Claro)_FE....1134
AE-INM 11_4314801_FE....1138
AE-INM 11_4314802_FE....1142
AE-INM 11_4314803_FE....1147
AE-INM 11_4314804_FE....1151
AE-INM 11_4314805_FE....1162
AE-INM 11_4314806_FE....1168
AE-INM 11_4314807_FE....1171

Catálogo de Barrios Vulnerables 2011

Barrios de inmigración 2011

Ciudades analizadas, barrios detectados y población

MINISTERIO DE TRANSPORTES, MOVILIDAD Y AGENDA URBANA

POLITÉCNICA — UNIVERSIDAD POLITÉCNICA DE MADRID

Comunidad autónoma	Cataluña	BBINM 2011

BBINM: Barrios con concentraciones significativas de población inmigrante. AE-INM: Áreas Estadísticas con concentraciones significativas de población inmigrante.

(1) Porcentaje de población analizada en barrios o áreas estadísticas con concentraciones significativas de población inmigrante. Sombreados en rojo los índices superiores al índice nacional del ámbito de estudio (ciudades >50mil habitantes y capitales de provincia en cada año).

* EL Catálogo de 2011 se compone de barrios urbanísticos de 2001 (BBVV) y 2006 (BBINM) en los que continuaba exitiendo un área estadística que superaba los valores de referencia para los indicadores de 2011, y nuevas áreas estadísticas (AEV y AE-INM) sin relación con los barrios delimitados en 2001 y 2006.

	TOTAL	CON BBINM
MUNICIPIOS ANALIZADOS	**23**	**22**

Índice nacional (1) 21,8%

Municipio	POB. TOTAL	Nº BBINM			POB. EN BBINM			% POB. EN BBINM(1)		
		BBINM 2006	AE-INM nuevas	TOTAL	BBINM 2006	AE-INM nuevas	TOTAL	BBINM 2006	AE-INM nuevas	TOTAL
08015 Badalona	219.241	4	5	9	40.850	29.230	70.080	18,6%	13,3%	32,0%
08019 Barcelona	1.611.013	15	43	58	191.285	343.115	534.400	11,9%	21,3%	33,2%
08056 Castelldefels	61.858	1	2	3	6.405	18.430	24.835	10,4%	29,8%	40,1%
08073 Cornellà de Llobregat	86.504	2	2	4	22.440	23.890	46.330	25,9%	27,6%	53,6%
08096 Granollers	59.571	1	3	4	6.320	14.765	21.085	10,6%	24,8%	35,4%
08101 Hospitalet de Llobregat, L'	256.509	9	8	17	108.960	62.475	171.435	42,5%	24,4%	66,8%
08113 Manresa	76.311	1	3	4	9.385	21.470	30.855	12,3%	28,1%	40,4%
08121 Mataró	123.367	2	1	3	22.710	6.510	29.220	18,4%	5,3%	23,7%
08124 Mollet del Vallès	52.096	1	2	3	8.015	8.880	16.895	15,4%	17,0%	32,4%
08169 Prat de Llobregat, El	62.981			0						
08184 Rubí	74.321	1	3	4	3.375	24.175	27.550	4,5%	32,5%	37,1%
08187 Sabadell	206.949	3	4	7	15.895	17.080	32.975	7,7%	8,3%	15,9%
08200 Sant Boi de Llobregat	82.666		2	2		19.315	19.315		23,4%	23,4%
08205 Sant Cugat del Vallès	84.934		2	2		10.275	10.275		12,1%	12,1%
08245 Santa Coloma de Gramenet	119.391	5	2	7	46.760	15.680	62.440	39,2%	13,1%	52,3%
08266 Cerdanyola del Vallès	57.674		2	2		10.270	10.270		17,8%	17,8%
08279 Terrassa	214.406	4	4	8	34.260	18.270	52.530	16,0%	8,5%	24,5%
08301 Viladecans	64.999		1	1		7.605	7.605		11,7%	11,7%
08307 Vilanova i la Geltrú	66.074		2	2		18.570	18.570		28,1%	28,1%
17079 Girona	96.113	3	1	4	22.450	4.770	27.220	23,4%	5,0%	28,3%
25120 Lleida	137.283	3	7	10	31.175	48.940	80.115	22,7%	35,6%	58,4%
43123 Reus	106.849	5	4	9	25.355	21.840	47.195	23,7%	20,4%	44,2%
43148 Tarragona	133.223	1	7	8	6.825	42.485	49.310	5,1%	31,9%	37,0%
TOTAL	**4.054.333**	**61**	**110**	**171**	**602.465**	**788.040**	**1.390.505**	**14,9%**	**19,4%**	**34,3%**

Catálogo de Barrios Vulnerables 2011

Resumen y datos básicos de Barrios de Inmigración 2011

MINISTERIO DE TRANSPORTES, MOVILIDAD Y AGENDA URBANA

POLITÉCNICA — UNIVERSIDAD POLITÉCNICA DE MADRID

Comunidad Autónoma	Cataluña	BINM 2011

	BBINM 2011					
	BBINM 2001		AE-INM Nuevas		TOTAL	
	Nº	POB.	Nº	POB.	Nº	POB.
Total Barrios Inmigración	110	788.040	61	602.465	**171**	**1.390.505**
Población total municipio						**4.054.333**
% Población en BBINM						**34,3%**
Formas de crecimiento (1)						
Casco histórico	10	129.310			10	129.310
Ensanche	6	55.975	11	98.065	17	154.040
Parcelación periférica	18	176.325	9	60.800	27	237.125
Ciudad jardín						
Promoción pública 40-60	2	19.600	3	23.195	5	42.795
Promoción 60-75	10	88.935	4	23.810	14	112.745
Promoción pública 75-90						
Promoción privada 75-90						
Pueblo anexionado	3	39.190	5	39.790	8	78.980
Media mixta	1	6.320	3	30.875	4	37.195
Periferia mixta	11	86.810	8	66.580	19	153.390
Parcelación marginal						
Disperso						
Promociones 1991-2011						
No asignada*			67	444.925	67	444.925
Niveles de inmigración (2)						
B (VR - 4MN)	52	508.965	108	776.900	160	1.285.865
C (4MN - 8MN)	9	93.500	2	11.140	11	104.640
D (>8MN)						

BBINM: Barrios con concentraciones significativas de población inmigrante. AE-INM: Áreas Estadísticas con concentraciones significativas de población inmigrante. Nº: número de barrios y áreas estadísticas detectados. POB.: Población residente en barrios o áreas estadísticas.

(1) Morfotipología predominante en los tejidos de los barrios delimitados.

* Para las AE-INM nuevas en 2011 sólo se asignó forma de crecimiento en las ciudades mayores de 300 mil habitantes

(2) Niveles de inmigración. VR: valor de referencia: 20% de población no UE-15. MN: Media nacional en cada año (8,77% en 2006 y 10,34% en 2011 para las ciudades mayores de 50 mil habitantes y capitales de provincia).

Catálogo de Barrios Vulnerables 2011

Resumen y datos básicos de Barrios de Inmigración 2011

MINISTERIO DE TRANSPORTES, MOVILIDAD Y AGENDA URBANA

POLITÉCNICA — UNIVERSIDAD POLITÉCNICA DE MADRID

Comunidad Autónoma **Cataluña**

Municipio 08015 Badalona **BBINM 2011**

	BBINM 2001		AE-INM Nuevas		TOTAL	
	Nº	POB.	Nº	POB.	Nº	POB.
Total Barrios Inmigración	5	29.230	4	40.850	**9**	**70.080**
Población total municipio						**219.241**
% Población en BBINM						**32,0%**
Formas de crecimiento [1]						
Casco histórico						
Ensanche						
Parcelación periférica	3	26.475			3	26.475
Ciudad jardín						
Promoción pública 40-60	1	14.375			1	14.375
Promoción 60-75						
Promoción pública 75-90						
Promoción privada 75-90						
Pueblo anexionado						
Media mixta						
Periferia mixta						
Parcelación marginal						
Disperso						
Promociones 1991-2011						
No asignada*			5	29.230	5	29.230
Niveles de inmigración [2]						
B (VR - 4MN)	3	30.095	5	29.230	8	59.325
C (4MN - 8MN)	1	10.755			1	10.755
D (>8MN)						

BBINM: Barrios con concentraciones significativas de población inmigrante. AE-INM: Áreas Estadísticas con concentraciones significativas de población inmigrante. Nº: número de barrios y áreas estadísticas detectados. POB.: Población residente en barrios o áreas estadísticas.

[1] Morfotipología predominante en los tejidos de los barrios delimitados.

* Para las AE-INM nuevas en 2011 sólo se asignó forma de crecimiento en las ciudades mayores de 300 mil habitantes

[2] Niveles de inmigración. VR: valor de referencia: 20% de población no UE-15. MN: Media nacional en cada año (8,77% en 2006 y 10,34% en 2011 para las ciudades mayores de 50 mil habitantes y capitales de provincia).

GOBIERNO DE ESPAÑA · MINISTERIO DE FOMENTO

UNIVERSIDAD POLITÉCNICA DE MADRID

MAPA DE ÁREAS ESTADÍSTICAS CON CONCENTRACIONES SIGNIFICATIVAS DE POBLACIÓN INMIGRANTE 2011

08015	Badalona

Población total del municipio	219.241
Población en AE-INMG 2011	70.080

Código-Nombre de AE-INMG 2011

0801501	0801501
0801502	0801502
0801503	0801503
0801504	0801504
0801505	0801505
08015001	Artigas-St Roc-El Remei
08015002	La Salut Sud- Sistrells
08015004	La Salut
08015005	La Pau-Lloreda



Catálogo de Barrios Vulnerables 2011. Barrios de inmigración

Listado de Barrios y Áreas Estadísticas con concentraciones significativas de población inmigrante e indicadores básicos*

MINISTERIO DE TRANSPORTES, MOVILIDAD Y AGENDA URBANA

POLITÉCNICA

UNIVERSIDAD POLITÉCNICA DE MADRID

Cataluña

08015 Badalona

CODBINM	DENBINM	FORMA DE CRECIMIENTO	POBLACIÓN Y VIVIENDAS			INDICADOR	
			POBL	VIV TOT	VIV PPAL	IINM	NIVEL
08015001	Artigas-St Roc-El Remei	Promoción pública 40-60	14.375	5.165	4.595	36,24	B
08015002	La Salut Sud- Sistrells	Parcelación periférica	6.055	2.365	2.265	20,48	B
08015004	La Salut	Parcelación periférica	10.755	3.580	3.395	40,21	C
08015005	La Pau-Lloreda	Parcelación periférica	9.665	3.510	3.070	30,57	B
0801501	0801501		4.955	2.200	2.075	20,69	B
0801502	0801502		5.655	2.490	2.290	23,17	B
0801503	0801503		4.680	1.860	1.670	22,33	B
0801504	0801504		8.790	3.505	3.190	20,48	B
0801505	0801505		5.150	2.440	1.885	21,65	B
TOTAL	**9 Barrios y AE de Inmigración**		**70.080**	**27.115**	**24.435**		

* El Catálogo de 2011 se compone de barrios urbanísticos de 2006 (BBINM) en los que continuaba existiendo un área estadística que superaba el valor de referencia del indicador de 2011, y nuevas áreas estadísticas (AE-INM) sin relación con los barrios delimitados en 2006.

CODBINM: Código de Barrio con concentraciones significativas de población inmigrante (BINM): 8 dígitos: 5 código municipio + 3 código de barrio**.** Código de Área Estadística con concentraciones significativas de población inmigrante (AE-INM): 7 dígitos: 5 código de municipio + 2 código de área.

DENBV: Denominación de BINM 2006 que continúa siendo vulnerable en 2011. Las AE-INM nuevas no tienen denominación, sólo código.

FORMA DE CRECIMIENTO: Morfotipología del tejido predominante en el barrio. Para las AE-INM nuevas en 2011 sólo se asignó forma de crecimiento en las ciudades mayores de 300 mil habitantes.

POBL: Población total según Censo 2011. Sombreados en amarillo los valores <3.500 hab. y en rojo los >15.000 hab.

VIV TOT: Viviendas totales según Censo 2011.

VIV PPAL: Viviendas principales según Censo 2011.

IINM: Indicador de Inmigración. Porcentaje de población extranjera procedente de países no pertenecientes a la UE-15 respecto a la población total. MN: Media nacional: 10,34% en 2011 para las ciudades mayores de 50 mil habitantes y capitales de provincia. VR: Valor de referencia: 20%.

NIVEL: Niveles de inmigración. B (VR - 4MN). C (4MN - 8MN). D (>8MN)**.**

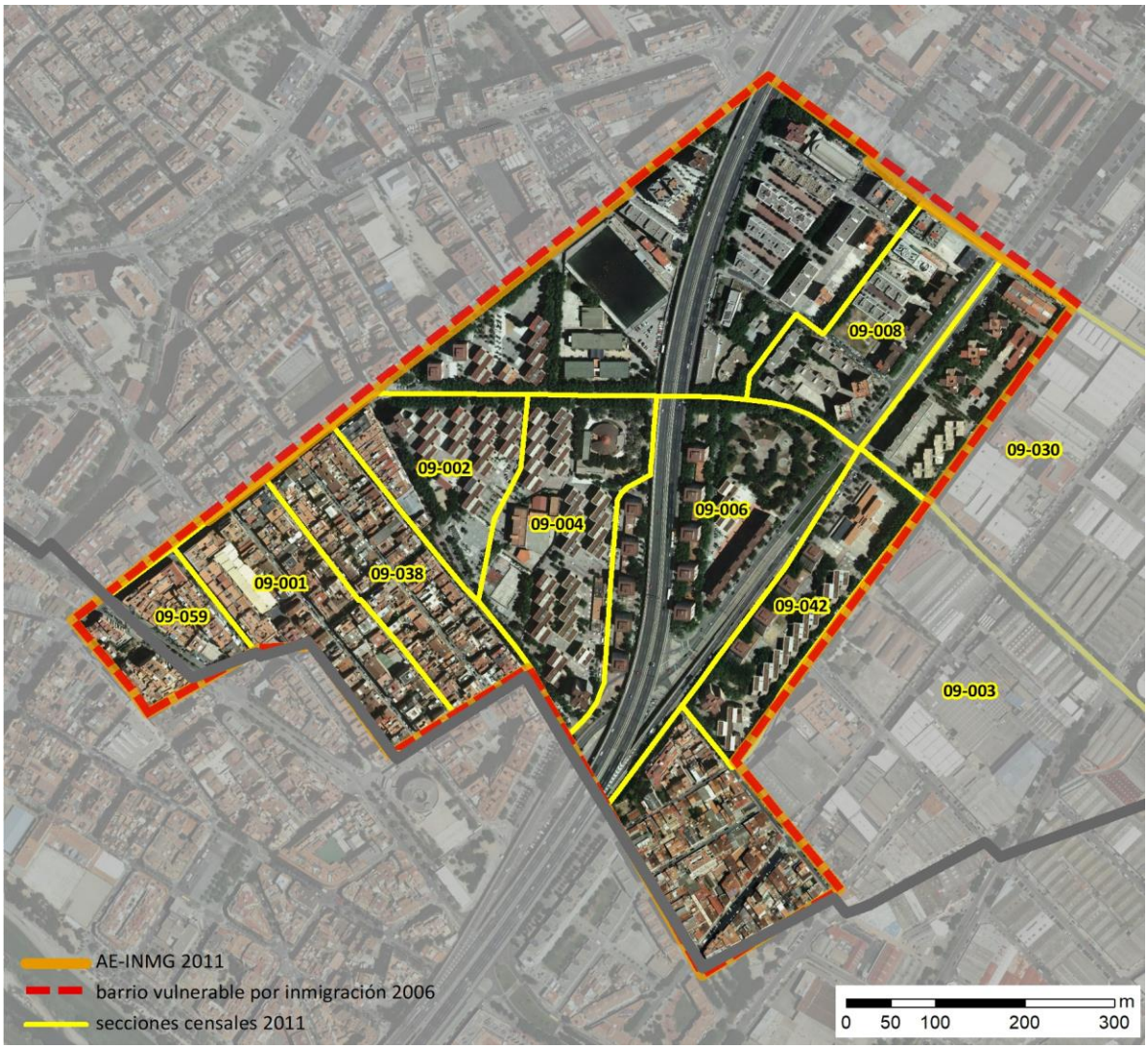

Localización en detalle del AE-INMG

Datos básicos del AE-INMG (1)

Población total	14.375
Población nacida en el extranjero total	5.370
Población nacida en el extranjero (excepto UE-15)	5.210
Densidad población (hab/Km²)	11.364,62
Superficie (ha)	126,49
Nº de secciones censales	10

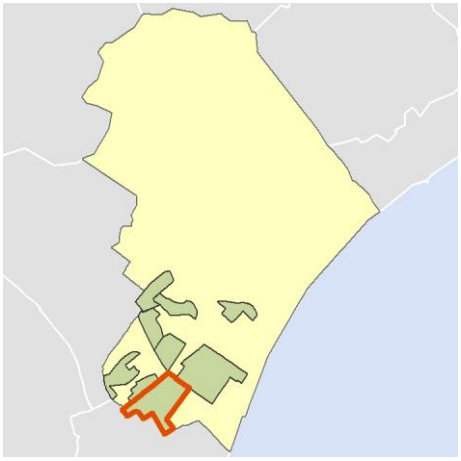

Localización del AE-INMG dentro del término municipal

	Valor del AE-INMG	Valor de referencia (2)
INDICADOR DE INMIGRACIÓN (I-INMG) (3)	**36,24 %**	20,00%

(1) Área Estadística con concentraciones significativas de población inmigrante (AE-INMG)

(2) Valor que se ha tomado como referencia para este estudio

(3) Indicador de Inmigración: (I-INMG): Porcentaje de población nacida en países no pertenecientes a la UE-14, respecto a la población total. Se calcula restando al número total de nacidos en el extranjero, los nacidos en los países de la UE-14: Alemania; Austria; Bélgica; Dinamarca; Finlandia; Francia; Reino Unido; Grecia; Irlanda; Italia; Luxemburgo; Países Bajos; Portugal; y Suecia.

Datos sociodemográficos (Censo 2011)	Sección censal 0801509001		AE-INMG 08015001	
	Valores absolutos	%	Valores absolutos	%
Población total	2.130		14.375	
Población nacida en el extranjero total	855	40,14	5.370	37,36
Población nacida en el extranjero (excepto UE-15)	845	39,67	s.d.	s.d.

	Sección	AE-INMG	Municipio	Comunidad Autónoma	España
INDICADOR DE INMIGRACIÓN (I-INMG)	39,67	s.d.	13,87	13,60	9,99
INDICADORES BÁSICOS DE VULNERABILIDAD URBANA (IBVU) (4)					
IBVU Estudios (5)	13,43	s.d.	13,53	10,02	10,92
IBVU Vivienda (6)	21,79	6,78	7,07	7,60	6,99
IBVU Paro (7)	35,32	s.d.	29,96	25,75	29,64

(4) Además del Indicador de Inmigración (I-INMG) se ofrecen los valores de los 3 Indicadores Básicos de Vulnerabilidad Urbana (IBVU) para poder analizar la situación de cada sección censal y AE-INMG en relación con los valores de referencia de vulnerabilidad para estos 3 indicadores.

(5) IBVU Estudios: Porcentaje de población analfabeta y sin estudios de 16 años o más, sobre el total de población de 16 años o más. Valor de referencia de vulnerabilidad (2011): 16,38%.

(6) IBVU Vivienda: Porcentaje de viviendas familiares (principales, secundarias, vacías) en edificios en estado en estado ruinoso, malo o deficiente, sobre el total de viviendas familiares (principales, secundarias, vacías). Valor de referencia de vulnerabilidad (2011): 17,50 %.

(7) IBVU Paro: Porcentaje de la población de 16 años o más en situación de paro, respecto al total de población activa de 16 años o más. Valor de referencia de vulnerabilidad (2011): 42,33 %.

Definiciones

ÁREA ESTADÍSTICA CON CONCENTRACIONES SIGNIFICATIVAS DE POBLACIÓN INMIGRANTE (AE-INMG)

Agrupación de secciones censales colindantes y de cierta homogeneidad urbanística, de entre 3.500 y 15.000 habitantes en las que el valor de Indicador de Inmigración (I-INMG) del conjunto supera el valor establecido como referencia (20%).

INDICADOR DE INMIGRACIÓN (I-INMG)

Porcentaje de población nacida en países no pertenecientes a la UE-14, respecto a la población total. Se calcula restando al número total de nacidos en el extranjero, los nacidos en los países de la UE-14: Alemania; Austria; Bélgica; Dinamarca; Finlandia; Francia; Reino Unido; Grecia; Irlanda; Italia; Luxemburgo; Países Bajos; Portugal; y Suecia.

Síntesis Metodológica

El cuerpo de estudio del Catálogo de Barrios Vulnerables de 2011 sigue el criterio establecido en los Catálogos anteriores: centrándose en los municipios mayores de 50.000 habitantes y capitales de provincia. Los trabajos del Catálogo de 2011, siguen la misma metodología que los de 1991, 2001, y 2006, con la única particularidad de que sólo identifican las Áreas Estadísticas Vulnerables, sin realizar el análisis urbanístico detallado que permitía identificar a partir de ellas los Barrios Vulnerables. En el Catálogo de 2011 se han delimitado AE-INMG (Área Estadística con concentraciones significativas de población inmigrante) y AEV (Áreas Estadísticas Vulnerables según los 3 Indicadores Básicos de Vulnerabilidad Urbana: IBVU Estudios, IBVU Vivienda o IBVU Paro). Estas delimitaciones son independientes y pueden superponerse para su análisis en el Visor del Catálogo.

En el caso del Indicador de Inmigración (I-INMG), para el desarrollo del estudio de 2011 se ha partido del análisis de la evolución de los Barrios con concentraciones significativas de población inmigrante identificados previamente en el año 2006, viendo primero si seguían o no cumpliendo esta condición en el año 2011. Posteriormente, se han identificado las nuevas Áreas Estadísticas con concentraciones significativas de población inmigrante (AE-INMG) no coincidentes con Barrios identificados en el Catálogo de 2006, incluyendo también las ciudades que no contaban con Barrios de este tipo en el año 2006.

Una vez identificadas las secciones censales que en 2011 superan los umbrales de referencia del Indicador de Inmigración (I-INMG), se procede a agrupar estas secciones en Áreas Estadísticas con concentraciones significativas de población inmigrante (AE-INMG).

La metodología detallada completa puede consultarse en:

https://apps.fomento.gob.es/BarriosVulnerables/static/adjunto/Sintesis_metodologica_general_catalogo_bbvv.pdf

Datos sociodemográficos (Censo 2011)	Sección censal 0801509002		AE-INMG 08015001	
	Valores absolutos	%	Valores absolutos	%
Población total	830		14.375	
Población nacida en el extranjero total	160	19,28	5.370	37,36
Población nacida en el extranjero (excepto UE-15)	155	18,67	s.d.	s.d.

	Sección	AE-INMG	Municipio	Comunidad Autónoma	España
INDICADOR DE INMIGRACIÓN (I-INMG)	18,67	s.d.	13,87	13,60	9,99
INDICADORES BÁSICOS DE VULNERABILIDAD URBANA (IBVU) (4)					
IBVU Estudios (5)	17,36	s.d.	13,53	10,02	10,92
IBVU Vivienda (6)	0,00	6,78	7,07	7,60	6,99
IBVU Paro (7)	33,93	s.d.	29,96	25,75	29,64

(4) Además del Indicador de Inmigración (I-INMG) se ofrecen los valores de los 3 Indicadores Básicos de Vulnerabilidad Urbana (IBVU) para poder analizar la situación de cada sección censal y AE-INMG en relación con los valores de referencia de vulnerabilidad para estos 3 indicadores.

(5) IBVU Estudios: Porcentaje de población analfabeta y sin estudios de 16 años o más, sobre el total de población de 16 años o más. Valor de referencia de vulnerabilidad (2011): 16,38%.

(6) IBVU Vivienda: Porcentaje de viviendas familiares (principales, secundarias, vacías) en edificios en estado en estado ruinoso, malo o deficiente, sobre el total de viviendas familiares (principales, secundarias, vacías). Valor de referencia de vulnerabilidad (2011): 17,50 %.

(7) IBVU Paro: Porcentaje de la población de 16 años o más en situación de paro, respecto al total de población activa de 16 años o más. Valor de referencia de vulnerabilidad (2011): 42,33 %.

Definiciones

ÁREA ESTADÍSTICA CON CONCENTRACIONES SIGNIFICATIVAS DE POBLACIÓN INMIGRANTE (AE-INMG)

Agrupación de secciones censales colindantes y de cierta homogeneidad urbanística, de entre 3.500 y 15.000 habitantes en las que el valor de Indicador de Inmigración (I-INMG) del conjunto supera el valor establecido como referencia (20%).

INDICADOR DE INMIGRACIÓN (I-INMG)

Porcentaje de población nacida en países no pertenecientes a la UE-14, respecto a la población total. Se calcula restando al número total de nacidos en el extranjero, los nacidos en los países de la UE-14: Alemania; Austria; Bélgica; Dinamarca; Finlandia; Francia; Reino Unido; Grecia; Irlanda; Italia; Luxemburgo; Países Bajos; Portugal; y Suecia.

Síntesis Metodológica

El cuerpo de estudio del Catálogo de Barrios Vulnerables de 2011 sigue el criterio establecido en los Catálogos anteriores: centrándose en los municipios mayores de 50.000 habitantes y capitales de provincia. Los trabajos del Catálogo de 2011, siguen la misma metodología que los de 1991, 2001, y 2006, con la única particularidad de que sólo identifican las Áreas Estadísticas Vulnerables, sin realizar el análisis urbanístico detallado que permitía identificar a partir de ellas los Barrios Vulnerables. En el Catálogo de 2011 se han delimitado AE-INMG (Área Estadística con concentraciones significativas de población inmigrante) y AEV (Áreas Estadísticas Vulnerables según los 3 Indicadores Básicos de Vulnerabilidad Urbana: IBVU Estudios, IBVU Vivienda o IBVU Paro). Estas delimitaciones son independientes y pueden superponerse para su análisis en el Visor del Catálogo.

En el caso del Indicador de Inmigración (I-INMG), para el desarrollo del estudio de 2011 se ha partido del análisis de la evolución de los Barrios con concentraciones significativas de población inmigrante identificados previamente en el año 2006, viendo primero si seguían o no cumpliendo esta condición en el año 2011. Posteriormente, se han identificado las nuevas Áreas Estadísticas con concentraciones significativas de población inmigrante (AE-INMG) no coincidentes con Barrios identificados en el Catálogo de 2006, incluyendo también las ciudades que no contaban con Barrios de este tipo en el año 2006.

Una vez identificadas las secciones censales que en 2011 superan los umbrales de referencia del Indicador de Inmigración (I-INMG), se procede a agrupar estas secciones en Áreas Estadísticas con concentraciones significativas de población inmigrante (AE-INMG).

La metodología detallada completa puede consultarse en:

https://apps.fomento.gob.es/BarriosVulnerables/static/adjunto/Sintesis_metodologica_general_catalogo_bbvv.pdf

Datos sociodemográficos (Censo 2011)	Sección censal 0801509003		AE-INMG 08015001	
	Valores absolutos	%	Valores absolutos	%
Población total	1.210		14.375	
Población nacida en el extranjero total	305	25,21	5.370	37,36
Población nacida en el extranjero (excepto UE-15)	305	25,21	s.d.	s.d.

	Sección	AE-INMG	Municipio	Comunidad Autónoma	España
INDICADOR DE INMIGRACIÓN (I-INMG)	25,21	s.d.	13,87	13,60	9,99
INDICADORES BÁSICOS DE VULNERABILIDAD URBANA (IBVU) (4)					
IBVU Estudios (5)	16,36	s.d.	13,53	10,02	10,92
IBVU Vivienda (6)	6,67	6,78	7,07	7,60	6,99
IBVU Paro (7)	s.d.	s.d.	29,96	25,75	29,64

(4) Además del Indicador de Inmigración (I-INMG) se ofrecen los valores de los 3 Indicadores Básicos de Vulnerabilidad Urbana (IBVU) para poder analizar la situación de cada sección censal y AE-INMG en relación con los valores de referencia de vulnerabilidad para estos 3 indicadores.

(5) IBVU Estudios: Porcentaje de población analfabeta y sin estudios de 16 años o más, sobre el total de población de 16 años o más. Valor de referencia de vulnerabilidad (2011): 16,38%.

(6) IBVU Vivienda: Porcentaje de viviendas familiares (principales, secundarias, vacías) en edificios en estado en estado ruinoso, malo o deficiente, sobre el total de viviendas familiares (principales, secundarias, vacías). Valor de referencia de vulnerabilidad (2011): 17,50 %.

(7) IBVU Paro: Porcentaje de la población de 16 años o más en situación de paro, respecto al total de población activa de 16 años o más. Valor de referencia de vulnerabilidad (2011): 42,33 %.

Definiciones

ÁREA ESTADÍSTICA CON CONCENTRACIONES SIGNIFICATIVAS DE POBLACIÓN INMIGRANTE (AE-INMG)

Agrupación de secciones censales colindantes y de cierta homogeneidad urbanística, de entre 3.500 y 15.000 habitantes en las que el valor de Indicador de Inmigración (I-INMG) del conjunto supera el valor establecido como referencia (20%).

INDICADOR DE INMIGRACIÓN (I-INMG)

Porcentaje de población nacida en países no pertenecientes a la UE-14, respecto a la población total. Se calcula restando al número total de nacidos en el extranjero, los nacidos en los países de la UE-14: Alemania; Austria; Bélgica; Dinamarca; Finlandia; Francia; Reino Unido; Grecia; Irlanda; Italia; Luxemburgo; Países Bajos; Portugal; y Suecia.

Síntesis Metodológica

El cuerpo de estudio del Catálogo de Barrios Vulnerables de 2011 sigue el criterio establecido en los Catálogos anteriores: centrándose en los municipios mayores de 50.000 habitantes y capitales de provincia. Los trabajos del Catálogo de 2011, siguen la misma metodología que los de 1991, 2001, y 2006, con la única particularidad de que sólo identifican las Áreas Estadísticas Vulnerables, sin realizar el análisis urbanístico detallado que permitía identificar a partir de ellas los Barrios Vulnerables. En el Catálogo de 2011 se han delimitado AE-INMG (Área Estadística con concentraciones significativas de población inmigrante) y AEV (Áreas Estadísticas Vulnerables según los 3 Indicadores Básicos de Vulnerabilidad Urbana: IBVU Estudios, IBVU Vivienda o IBVU Paro). Estas delimitaciones son independientes y pueden superponerse para su análisis en el Visor del Catálogo.

En el caso del Indicador de Inmigración (I-INMG), para el desarrollo del estudio de 2011 se ha partido del análisis de la evolución de los Barrios con concentraciones significativas de población inmigrante identificados previamente en el año 2006, viendo primero si seguían o no cumpliendo esta condición en el año 2011. Posteriormente, se han identificado las nuevas Áreas Estadísticas con concentraciones significativas de población inmigrante (AE-INMG) no coincidentes con Barrios identificados en el Catálogo de 2006, incluyendo también las ciudades que no contaban con Barrios de este tipo en el año 2006.

Una vez identificadas las secciones censales que en 2011 superan los umbrales de referencia del Indicador de Inmigración (I-INMG), se procede a agrupar estas secciones en Áreas Estadísticas con concentraciones significativas de población inmigrante (AE-INMG).

La metodología detallada completa puede consultarse en:

https://apps.fomento.gob.es/BarriosVulnerables/static/adjunto/Sintesis_metodologica_general_catalogo_bbvv.pdf

Datos sociodemográficos (Censo 2011)	Sección censal 0801509004		AE-INMG 08015001	
	Valores absolutos	%	Valores absolutos	%
Población total	2.620		14.375	
Población nacida en el extranjero total	1.780	67,94	5.370	37,36
Población nacida en el extranjero (excepto UE-15)	1.780	67,94	s.d.	s.d.

	Sección	AE-INMG	Municipio	Comunidad Autónoma	España
INDICADOR DE INMIGRACIÓN (I-INMG)	67,94	s.d.	13,87	13,60	9,99
INDICADORES BÁSICOS DE VULNERABILIDAD URBANA (IBVU) (4)					
IBVU Estudios (5)	19,53	s.d.	13,53	10,02	10,92
IBVU Vivienda (6)	0,00	6,78	7,07	7,60	6,99
IBVU Paro (7)	54,24	s.d.	29,96	25,75	29,64

(4) Además del Indicador de Inmigración (I-INMG) se ofrecen los valores de los 3 Indicadores Básicos de Vulnerabilidad Urbana (IBVU) para poder analizar la situación de cada sección censal y AE-INMG en relación con los valores de referencia de vulnerabilidad para estos 3 indicadores.

(5) IBVU Estudios: Porcentaje de población analfabeta y sin estudios de 16 años o más, sobre el total de población de 16 años o más. Valor de referencia de vulnerabilidad (2011): 16,38%.

(6) IBVU Vivienda: Porcentaje de viviendas familiares (principales, secundarias, vacías) en edificios en estado en estado ruinoso, malo o deficiente, sobre el total de viviendas familiares (principales, secundarias, vacías). Valor de referencia de vulnerabilidad (2011): 17,50 %.

(7) IBVU Paro: Porcentaje de la población de 16 años o más en situación de paro, respecto al total de población activa de 16 años o más. Valor de referencia de vulnerabilidad (2011): 42,33 %.

Definiciones

ÁREA ESTADÍSTICA CON CONCENTRACIONES SIGNIFICATIVAS DE POBLACIÓN INMIGRANTE (AE-INMG)

Agrupación de secciones censales colindantes y de cierta homogeneidad urbanística, de entre 3.500 y 15.000 habitantes en las que el valor de Indicador de Inmigración (I-INMG) del conjunto supera el valor establecido como referencia (20%).

INDICADOR DE INMIGRACIÓN (I-INMG)

Porcentaje de población nacida en países no pertenecientes a la UE-14, respecto a la población total. Se calcula restando al número total de nacidos en el extranjero, los nacidos en los países de la UE-14: Alemania; Austria; Bélgica; Dinamarca; Finlandia; Francia; Reino Unido; Grecia; Irlanda; Italia; Luxemburgo; Países Bajos; Portugal; y Suecia.

Síntesis Metodológica

El cuerpo de estudio del Catálogo de Barrios Vulnerables de 2011 sigue el criterio establecido en los Catálogos anteriores: centrándose en los municipios mayores de 50.000 habitantes y capitales de provincia. Los trabajos del Catálogo de 2011, siguen la misma metodología que los de 1991, 2001, y 2006, con la única particularidad de que sólo identifican las Áreas Estadísticas Vulnerables, sin realizar el análisis urbanístico detallado que permitía identificar a partir de ellas los Barrios Vulnerables. En el Catálogo de 2011 se han delimitado AE-INMG (Área Estadística con concentraciones significativas de población inmigrante) y AEV (Áreas Estadísticas Vulnerables según los 3 Indicadores Básicos de Vulnerabilidad Urbana: IBVU Estudios, IBVU Vivienda o IBVU Paro). Estas delimitaciones son independientes y pueden superponerse para su análisis en el Visor del Catálogo.

En el caso del Indicador de Inmigración (I-INMG), para el desarrollo del estudio de 2011 se ha partido del análisis de la evolución de los Barrios con concentraciones significativas de población inmigrante identificados previamente en el año 2006, viendo primero si seguían o no cumpliendo esta condición en el año 2011. Posteriormente, se han identificado las nuevas Áreas Estadísticas con concentraciones significativas de población inmigrante (AE-INMG) no coincidentes con Barrios identificados en el Catálogo de 2006, incluyendo también las ciudades que no contaban con Barrios de este tipo en el año 2006.

Una vez identificadas las secciones censales que en 2011 superan los umbrales de referencia del Indicador de Inmigración (I-INMG), se procede a agrupar estas secciones en Áreas Estadísticas con concentraciones significativas de población inmigrante (AE-INMG).

La metodología detallada completa puede consultarse en:

https://apps.fomento.gob.es/BarriosVulnerables/static/adjunto/Sintesis_metodologica_general_catalogo_bbvv.pdf

Datos sociodemográficos (Censo 2011)	Sección censal 0801509006		AE-INMG 08015001	
	Valores absolutos	%	Valores absolutos	%
Población total	565		14.375	
Población nacida en el extranjero total	20	3,54	5.370	37,36
Población nacida en el extranjero (excepto UE-15)	0	0,00	s.d.	s.d.

	Sección	AE-INMG	Municipio	Comunidad Autónoma	España
INDICADOR DE INMIGRACIÓN (I-INMG)	0,00	s.d.	13,87	13,60	9,99
INDICADORES BÁSICOS DE VULNERABILIDAD URBANA (IBVU) (4)					
IBVU Estudios (5)	41,94	s.d.	13,53	10,02	10,92
IBVU Vivienda (6)	0,00	6,78	7,07	7,60	6,99
IBVU Paro (7)	s.d.	s.d.	29,96	25,75	29,64

(4) Además del Indicador de Inmigración (I-INMG) se ofrecen los valores de los 3 Indicadores Básicos de Vulnerabilidad Urbana (IBVU) para poder analizar la situación de cada sección censal y AE-INMG en relación con los valores de referencia de vulnerabilidad para estos 3 indicadores.

(5) IBVU Estudios: Porcentaje de población analfabeta y sin estudios de 16 años o más, sobre el total de población de 16 años o más. Valor de referencia de vulnerabilidad (2011): 16,38%.

(6) IBVU Vivienda: Porcentaje de viviendas familiares (principales, secundarias, vacías) en edificios en estado en estado ruinoso, malo o deficiente, sobre el total de viviendas familiares (principales, secundarias, vacías). Valor de referencia de vulnerabilidad (2011): 17,50 %.

(7) IBVU Paro: Porcentaje de la población de 16 años o más en situación de paro, respecto al total de población activa de 16 años o más. Valor de referencia de vulnerabilidad (2011): 42,33 %.

Definiciones

ÁREA ESTADÍSTICA CON CONCENTRACIONES SIGNIFICATIVAS DE POBLACIÓN INMIGRANTE (AE-INMG)

Agrupación de secciones censales colindantes y de cierta homogeneidad urbanística, de entre 3.500 y 15.000 habitantes en las que el valor de Indicador de Inmigración (I-INMG) del conjunto supera el valor establecido como referencia (20%).

INDICADOR DE INMIGRACIÓN (I-INMG)

Porcentaje de población nacida en países no pertenecientes a la UE-14, respecto a la población total. Se calcula restando al número total de nacidos en el extranjero, los nacidos en los países de la UE-14: Alemania; Austria; Bélgica; Dinamarca; Finlandia; Francia; Reino Unido; Grecia; Irlanda; Italia; Luxemburgo; Países Bajos; Portugal; y Suecia.

Síntesis Metodológica

El cuerpo de estudio del Catálogo de Barrios Vulnerables de 2011 sigue el criterio establecido en los Catálogos anteriores: centrándose en los municipios mayores de 50.000 habitantes y capitales de provincia. Los trabajos del Catálogo de 2011, siguen la misma metodología que los de 1991, 2001, y 2006, con la única particularidad de que sólo identifican las Áreas Estadísticas Vulnerables, sin realizar el análisis urbanístico detallado que permitía identificar a partir de ellas los Barrios Vulnerables. En el Catálogo de 2011 se han delimitado AE-INMG (Área Estadística con concentraciones significativas de población inmigrante) y AEV (Áreas Estadísticas Vulnerables según los 3 Indicadores Básicos de Vulnerabilidad Urbana: IBVU Estudios, IBVU Vivienda o IBVU Paro). Estas delimitaciones son independientes y pueden superponerse para su análisis en el Visor del Catálogo.

En el caso del Indicador de Inmigración (I-INMG), para el desarrollo del estudio de 2011 se ha partido del análisis de la evolución de los Barrios con concentraciones significativas de población inmigrante identificados previamente en el año 2006, viendo primero si seguían o no cumpliendo esta condición en el año 2011. Posteriormente, se han identificado las nuevas Áreas Estadísticas con concentraciones significativas de población inmigrante (AE-INMG) no coincidentes con Barrios identificados en el Catálogo de 2006, incluyendo también las ciudades que no contaban con Barrios de este tipo en el año 2006.

Una vez identificadas las secciones censales que en 2011 superan los umbrales de referencia del Indicador de Inmigración (I-INMG), se procede a agrupar estas secciones en Áreas Estadísticas con concentraciones significativas de población inmigrante (AE-INMG).

La metodología detallada completa puede consultarse en:

https://apps.fomento.gob.es/BarriosVulnerables/static/adjunto/Sintesis_metodologica_general_catalogo_bbvv.pdf

Datos sociodemográficos (Censo 2011)	Sección censal 0801509008		AE-INMG 08015001	
	Valores absolutos	%	Valores absolutos	%
Población total	1.465		14.375	
Población nacida en el extranjero total	95	6,48	5.370	37,36
Población nacida en el extranjero (excepto UE-15)	0	0,00	s.d.	s.d.

	Sección	AE-INMG	Municipio	Comunidad Autónoma	España
INDICADOR DE INMIGRACIÓN (I-INMG)	0,00	s.d.	13,87	13,60	9,99
INDICADORES BÁSICOS DE VULNERABILIDAD URBANA (IBVU) (4)					
IBVU Estudios (5)	26,05	s.d.	13,53	10,02	10,92
IBVU Vivienda (6)	0,00	6,78	7,07	7,60	6,99
IBVU Paro (7)	47,33	s.d.	29,96	25,75	29,64

(4) Además del Indicador de Inmigración (I-INMG) se ofrecen los valores de los 3 Indicadores Básicos de Vulnerabilidad Urbana (IBVU) para poder analizar la situación de cada sección censal y AE-INMG en relación con los valores de referencia de vulnerabilidad para estos 3 indicadores.

(5) IBVU Estudios: Porcentaje de población analfabeta y sin estudios de 16 años o más, sobre el total de población de 16 años o más. Valor de referencia de vulnerabilidad (2011): 16,38%.

(6) IBVU Vivienda: Porcentaje de viviendas familiares (principales, secundarias, vacías) en edificios en estado en estado ruinoso, malo o deficiente, sobre el total de viviendas familiares (principales, secundarias, vacías). Valor de referencia de vulnerabilidad (2011): 17,50 %.

(7) IBVU Paro: Porcentaje de la población de 16 años o más en situación de paro, respecto al total de población activa de 16 años o más. Valor de referencia de vulnerabilidad (2011): 42,33 %.

Definiciones

ÁREA ESTADÍSTICA CON CONCENTRACIONES SIGNIFICATIVAS DE POBLACIÓN INMIGRANTE (AE-INMG)

Agrupación de secciones censales colindantes y de cierta homogeneidad urbanística, de entre 3.500 y 15.000 habitantes en las que el valor de Indicador de Inmigración (I-INMG) del conjunto supera el valor establecido como referencia (20%).

INDICADOR DE INMIGRACIÓN (I-INMG)

Porcentaje de población nacida en países no pertenecientes a la UE-14, respecto a la población total. Se calcula restando al número total de nacidos en el extranjero, los nacidos en los países de la UE-14: Alemania; Austria; Bélgica; Dinamarca; Finlandia; Francia; Reino Unido; Grecia; Irlanda; Italia; Luxemburgo; Países Bajos; Portugal; y Suecia.

Síntesis Metodológica

El cuerpo de estudio del Catálogo de Barrios Vulnerables de 2011 sigue el criterio establecido en los Catálogos anteriores: centrándose en los municipios mayores de 50.000 habitantes y capitales de provincia. Los trabajos del Catálogo de 2011, siguen la misma metodología que los de 1991, 2001, y 2006, con la única particularidad de que sólo identifican las Áreas Estadísticas Vulnerables, sin realizar el análisis urbanístico detallado que permitía identificar a partir de ellas los Barrios Vulnerables. En el Catálogo de 2011 se han delimitado AE-INMG (Área Estadística con concentraciones significativas de población inmigrante) y AEV (Áreas Estadísticas Vulnerables según los 3 Indicadores Básicos de Vulnerabilidad Urbana: IBVU Estudios, IBVU Vivienda o IBVU Paro). Estas delimitaciones son independientes y pueden superponerse para su análisis en el Visor del Catálogo.

En el caso del Indicador de Inmigración (I-INMG), para el desarrollo del estudio de 2011 se ha partido del análisis de la evolución de los Barrios con concentraciones significativas de población inmigrante identificados previamente en el año 2006, viendo primero si seguían o no cumpliendo esta condición en el año 2011. Posteriormente, se han identificado las nuevas Áreas Estadísticas con concentraciones significativas de población inmigrante (AE-INMG) no coincidentes con Barrios identificados en el Catálogo de 2006, incluyendo también las ciudades que no contaban con Barrios de este tipo en el año 2006.

Una vez identificadas las secciones censales que en 2011 superan los umbrales de referencia del Indicador de Inmigración (I-INMG), se procede a agrupar estas secciones en Áreas Estadísticas con concentraciones significativas de población inmigrante (AE-INMG).

La metodología detallada completa puede consultarse en:

https://apps.fomento.gob.es/BarriosVulnerables/static/adjunto/Sintesis_metodologica_general_catalogo_bbvv.pdf

Datos sociodemográficos (Censo 2011)	Sección censal 0801509030		AE-INMG 08015001	
	Valores absolutos	%	Valores absolutos	%
Población total	1.340		14.375	
Población nacida en el extranjero total	20	1,49	5.370	37,36
Población nacida en el extranjero (excepto UE-15)	0	0,00	s.d.	s.d.

	Sección	AE-INMG	Municipio	Comunidad Autónoma	España
INDICADOR DE INMIGRACIÓN (I-INMG)	0,00	s.d.	13,87	13,60	9,99
INDICADORES BÁSICOS DE VULNERABILIDAD URBANA (IBVU) (4)					
IBVU Estudios (5)	18,59	s.d.	13,53	10,02	10,92
IBVU Vivienda (6)	0,00	6,78	7,07	7,60	6,99
IBVU Paro (7)	14,29	s.d.	29,96	25,75	29,64

(4) Además del Indicador de Inmigración (I-INMG) se ofrecen los valores de los 3 Indicadores Básicos de Vulnerabilidad Urbana (IBVU) para poder analizar la situación de cada sección censal y AE-INMG en relación con los valores de referencia de vulnerabilidad para estos 3 indicadores.

(5) IBVU Estudios: Porcentaje de población analfabeta y sin estudios de 16 años o más, sobre el total de población de 16 años o más. Valor de referencia de vulnerabilidad (2011): 16,38%.

(6) IBVU Vivienda: Porcentaje de viviendas familiares (principales, secundarias, vacías) en edificios en estado en estado ruinoso, malo o deficiente, sobre el total de viviendas familiares (principales, secundarias, vacías). Valor de referencia de vulnerabilidad (2011): 17,50 %.

(7) IBVU Paro: Porcentaje de la población de 16 años o más en situación de paro, respecto al total de población activa de 16 años o más. Valor de referencia de vulnerabilidad (2011): 42,33 %.

Definiciones

ÁREA ESTADÍSTICA CON CONCENTRACIONES SIGNIFICATIVAS DE POBLACIÓN INMIGRANTE (AE-INMG)

Agrupación de secciones censales colindantes y de cierta homogeneidad urbanística, de entre 3.500 y 15.000 habitantes en las que el valor de Indicador de Inmigración (I-INMG) del conjunto supera el valor establecido como referencia (20%).

INDICADOR DE INMIGRACIÓN (I-INMG)

Porcentaje de población nacida en países no pertenecientes a la UE-14, respecto a la población total. Se calcula restando al número total de nacidos en el extranjero, los nacidos en los países de la UE-14: Alemania; Austria; Bélgica; Dinamarca; Finlandia; Francia; Reino Unido; Grecia; Irlanda; Italia; Luxemburgo; Países Bajos; Portugal; y Suecia.

Síntesis Metodológica

El cuerpo de estudio del Catálogo de Barrios Vulnerables de 2011 sigue el criterio establecido en los Catálogos anteriores: centrándose en los municipios mayores de 50.000 habitantes y capitales de provincia. Los trabajos del Catálogo de 2011, siguen la misma metodología que los de 1991, 2001, y 2006, con la única particularidad de que sólo identifican las Áreas Estadísticas Vulnerables, sin realizar el análisis urbanístico detallado que permitía identificar a partir de ellas los Barrios Vulnerables. En el Catálogo de 2011 se han delimitado AE-INMG (Área Estadística con concentraciones significativas de población inmigrante) y AEV (Áreas Estadísticas Vulnerables según los 3 Indicadores Básicos de Vulnerabilidad Urbana: IBVU Estudios, IBVU Vivienda o IBVU Paro). Estas delimitaciones son independientes y pueden superponerse para su análisis en el Visor del Catálogo.

En el caso del Indicador de Inmigración (I-INMG), para el desarrollo del estudio de 2011 se ha partido del análisis de la evolución de los Barrios con concentraciones significativas de población inmigrante identificados previamente en el año 2006, viendo primero si seguían o no cumpliendo esta condición en el año 2011. Posteriormente, se han identificado las nuevas Áreas Estadísticas con concentraciones significativas de población inmigrante (AE-INMG) no coincidentes con Barrios identificados en el Catálogo de 2006, incluyendo también las ciudades que no contaban con Barrios de este tipo en el año 2006.

Una vez identificadas las secciones censales que en 2011 superan los umbrales de referencia del Indicador de Inmigración (I-INMG), se procede a agrupar estas secciones en Áreas Estadísticas con concentraciones significativas de población inmigrante (AE-INMG).

La metodología detallada completa puede consultarse en:

https://apps.fomento.gob.es/BarriosVulnerables/static/adjunto/Sintesis_metodologica_general_catalogo_bbvv.pdf

Datos sociodemográficos (Censo 2011)	Sección censal 0801509038		AE-INMG 08015001	
	Valores absolutos	%	Valores absolutos	%
Población total	3.185		14.375	
Población nacida en el extranjero total	2.125	66,72	5.370	37,36
Población nacida en el extranjero (excepto UE-15)	2.125	66,72	s.d.	s.d.

	Sección	AE-INMG	Municipio	Comunidad Autónoma	España
INDICADOR DE INMIGRACIÓN (I-INMG)	66,72	s.d.	13,87	13,60	9,99
INDICADORES BÁSICOS DE VULNERABILIDAD URBANA (IBVU) (4)					
IBVU Estudios (5)	6,77	s.d.	13,53	10,02	10,92
IBVU Vivienda (6)	14,43	6,78	7,07	7,60	6,99
IBVU Paro (7)	25,50	s.d.	29,96	25,75	29,64

(4) Además del Indicador de Inmigración (I-INMG) se ofrecen los valores de los 3 Indicadores Básicos de Vulnerabilidad Urbana (IBVU) para poder analizar la situación de cada sección censal y AE-INMG en relación con los valores de referencia de vulnerabilidad para estos 3 indicadores.

(5) IBVU Estudios: Porcentaje de población analfabeta y sin estudios de 16 años o más, sobre el total de población de 16 años o más. Valor de referencia de vulnerabilidad (2011): 16,38%.

(6) IBVU Vivienda: Porcentaje de viviendas familiares (principales, secundarias, vacías) en edificios en estado en estado ruinoso, malo o deficiente, sobre el total de viviendas familiares (principales, secundarias, vacías). Valor de referencia de vulnerabilidad (2011): 17,50 %.

(7) IBVU Paro: Porcentaje de la población de 16 años o más en situación de paro, respecto al total de población activa de 16 años o más. Valor de referencia de vulnerabilidad (2011): 42,33 %.

Definiciones

ÁREA ESTADÍSTICA CON CONCENTRACIONES SIGNIFICATIVAS DE POBLACIÓN INMIGRANTE (AE-INMG)

Agrupación de secciones censales colindantes y de cierta homogeneidad urbanística, de entre 3.500 y 15.000 habitantes en las que el valor de Indicador de Inmigración (I-INMG) del conjunto supera el valor establecido como referencia (20%).

INDICADOR DE INMIGRACIÓN (I-INMG)

Porcentaje de población nacida en países no pertenecientes a la UE-14, respecto a la población total. Se calcula restando al número total de nacidos en el extranjero, los nacidos en los países de la UE-14: Alemania; Austria; Bélgica; Dinamarca; Finlandia; Francia; Reino Unido; Grecia; Irlanda; Italia; Luxemburgo; Países Bajos; Portugal; y Suecia.

Síntesis Metodológica

El cuerpo de estudio del Catálogo de Barrios Vulnerables de 2011 sigue el criterio establecido en los Catálogos anteriores: centrándose en los municipios mayores de 50.000 habitantes y capitales de provincia. Los trabajos del Catálogo de 2011, siguen la misma metodología que los de 1991, 2001, y 2006, con la única particularidad de que sólo identifican las Áreas Estadísticas Vulnerables, sin realizar el análisis urbanístico detallado que permitía identificar a partir de ellas los Barrios Vulnerables. En el Catálogo de 2011 se han delimitado AE-INMG (Área Estadística con concentraciones significativas de población inmigrante) y AEV (Áreas Estadísticas Vulnerables según los 3 Indicadores Básicos de Vulnerabilidad Urbana: IBVU Estudios, IBVU Vivienda o IBVU Paro). Estas delimitaciones son independientes y pueden superponerse para su análisis en el Visor del Catálogo.

En el caso del Indicador de Inmigración (I-INMG), para el desarrollo del estudio de 2011 se ha partido del análisis de la evolución de los Barrios con concentraciones significativas de población inmigrante identificados previamente en el año 2006, viendo primero si seguían o no cumpliendo esta condición en el año 2011. Posteriormente, se han identificado las nuevas Áreas Estadísticas con concentraciones significativas de población inmigrante (AE-INMG) no coincidentes con Barrios identificados en el Catálogo de 2006, incluyendo también las ciudades que no contaban con Barrios de este tipo en el año 2006.

Una vez identificadas las secciones censales que en 2011 superan los umbrales de referencia del Indicador de Inmigración (I-INMG), se procede a agrupar estas secciones en Áreas Estadísticas con concentraciones significativas de población inmigrante (AE-INMG).

La metodología detallada completa puede consultarse en:

https://apps.fomento.gob.es/BarriosVulnerables/static/adjunto/Sintesis_metodologica_general_catalogo_bbvv.pdf

Datos sociodemográficos (Censo 2011)	Sección censal 0801509042		AE-INMG 08015001	
	Valores absolutos	%	Valores absolutos	%
Población total	175		14.375	
Población nacida en el extranjero total	10	5,71	5.370	37,36
Población nacida en el extranjero (excepto UE-15)	s.d.	s.d.	s.d.	s.d.

	Sección	AE-INMG	Municipio	Comunidad Autónoma	España
INDICADOR DE INMIGRACIÓN (I-INMG)	s.d.	s.d.	13,87	13,60	9,99
INDICADORES BÁSICOS DE VULNERABILIDAD URBANA (IBVU) (4)					
IBVU Estudios (5)	s.d.	s.d.	13,53	10,02	10,92
IBVU Vivienda (6)	0,00	6,78	7,07	7,60	6,99
IBVU Paro (7)	s.d.	s.d.	29,96	25,75	29,64

(4) Además del Indicador de Inmigración (I-INMG) se ofrecen los valores de los 3 Indicadores Básicos de Vulnerabilidad Urbana (IBVU) para poder analizar la situación de cada sección censal y AE-INMG en relación con los valores de referencia de vulnerabilidad para estos 3 indicadores.

(5) IBVU Estudios: Porcentaje de población analfabeta y sin estudios de 16 años o más, sobre el total de población de 16 años o más. Valor de referencia de vulnerabilidad (2011): 16,38%.

(6) IBVU Vivienda: Porcentaje de viviendas familiares (principales, secundarias, vacías) en edificios en estado en estado ruinoso, malo o deficiente, sobre el total de viviendas familiares (principales, secundarias, vacías). Valor de referencia de vulnerabilidad (2011): 17,50 %.

(7) IBVU Paro: Porcentaje de la población de 16 años o más en situación de paro, respecto al total de población activa de 16 años o más. Valor de referencia de vulnerabilidad (2011): 42,33 %.

Definiciones

ÁREA ESTADÍSTICA CON CONCENTRACIONES SIGNIFICATIVAS DE POBLACIÓN INMIGRANTE (AE-INMG)

Agrupación de secciones censales colindantes y de cierta homogeneidad urbanística, de entre 3.500 y 15.000 habitantes en las que el valor de Indicador de Inmigración (I-INMG) del conjunto supera el valor establecido como referencia (20%).

INDICADOR DE INMIGRACIÓN (I-INMG)

Porcentaje de población nacida en países no pertenecientes a la UE-14, respecto a la población total. Se calcula restando al número total de nacidos en el extranjero, los nacidos en los países de la UE-14: Alemania; Austria; Bélgica; Dinamarca; Finlandia; Francia; Reino Unido; Grecia; Irlanda; Italia; Luxemburgo; Países Bajos; Portugal; y Suecia.

Síntesis Metodológica

El cuerpo de estudio del Catálogo de Barrios Vulnerables de 2011 sigue el criterio establecido en los Catálogos anteriores: centrándose en los municipios mayores de 50.000 habitantes y capitales de provincia. Los trabajos del Catálogo de 2011, siguen la misma metodología que los de 1991, 2001, y 2006, con la única particularidad de que sólo identifican las Áreas Estadísticas Vulnerables, sin realizar el análisis urbanístico detallado que permitía identificar a partir de ellas los Barrios Vulnerables. En el Catálogo de 2011 se han delimitado AE-INMG (Área Estadística con concentraciones significativas de población inmigrante) y AEV (Áreas Estadísticas Vulnerables según los 3 Indicadores Básicos de Vulnerabilidad Urbana: IBVU Estudios, IBVU Vivienda o IBVU Paro). Estas delimitaciones son independientes y pueden superponerse para su análisis en el Visor del Catálogo.

En el caso del Indicador de Inmigración (I-INMG), para el desarrollo del estudio de 2011 se ha partido del análisis de la evolución de los Barrios con concentraciones significativas de población inmigrante identificados previamente en el año 2006, viendo primero si seguían o no cumpliendo esta condición en el año 2011. Posteriormente, se han identificado las nuevas Áreas Estadísticas con concentraciones significativas de población inmigrante (AE-INMG) no coincidentes con Barrios identificados en el Catálogo de 2006, incluyendo también las ciudades que no contaban con Barrios de este tipo en el año 2006.

Una vez identificadas las secciones censales que en 2011 superan los umbrales de referencia del Indicador de Inmigración (I-INMG), se procede a agrupar estas secciones en Áreas Estadísticas con concentraciones significativas de población inmigrante (AE-INMG).

La metodología detallada completa puede consultarse en:

https://apps.fomento.gob.es/BarriosVulnerables/static/adjunto/Sintesis_metodologica_general_catalogo_bbvv.pdf

Datos sociodemográficos (Censo 2011)	Sección censal 0801509059		AE-INMG 08015001	
	Valores absolutos	%	Valores absolutos	%
Población total	855		14.375	
Población nacida en el extranjero total	0	0,00	5.370	37,36
Población nacida en el extranjero (excepto UE-15)	s.d.	s.d.	s.d.	s.d.

	Sección	AE-INMG	Municipio	Comunidad Autónoma	España
INDICADOR DE INMIGRACIÓN (I-INMG)	s.d.	s.d.	13,87	13,60	9,99
INDICADORES BÁSICOS DE VULNERABILIDAD URBANA (IBVU) (4)					
IBVU Estudios (5)	9,03	s.d.	13,53	10,02	10,92
IBVU Vivienda (6)	0,00	6,78	7,07	7,60	6,99
IBVU Paro (7)	30,21	s.d.	29,96	25,75	29,64

(4) Además del Indicador de Inmigración (I-INMG) se ofrecen los valores de los 3 Indicadores Básicos de Vulnerabilidad Urbana (IBVU) para poder analizar la situación de cada sección censal y AE-INMG en relación con los valores de referencia de vulnerabilidad para estos 3 indicadores.

(5) IBVU Estudios: Porcentaje de población analfabeta y sin estudios de 16 años o más, sobre el total de población de 16 años o más. Valor de referencia de vulnerabilidad (2011): 16,38%.

(6) IBVU Vivienda: Porcentaje de viviendas familiares (principales, secundarias, vacías) en edificios en estado en estado ruinoso, malo o deficiente, sobre el total de viviendas familiares (principales, secundarias, vacías). Valor de referencia de vulnerabilidad (2011): 17,50 %.

(7) IBVU Paro: Porcentaje de la población de 16 años o más en situación de paro, respecto al total de población activa de 16 años o más. Valor de referencia de vulnerabilidad (2011): 42,33 %.

Definiciones

ÁREA ESTADÍSTICA CON CONCENTRACIONES SIGNIFICATIVAS DE POBLACIÓN INMIGRANTE (AE-INMG)

Agrupación de secciones censales colindantes y de cierta homogeneidad urbanística, de entre 3.500 y 15.000 habitantes en las que el valor de Indicador de Inmigración (I-INMG) del conjunto supera el valor establecido como referencia (20%).

INDICADOR DE INMIGRACIÓN (I-INMG)

Porcentaje de población nacida en países no pertenecientes a la UE-14, respecto a la población total. Se calcula restando al número total de nacidos en el extranjero, los nacidos en los países de la UE-14: Alemania; Austria; Bélgica; Dinamarca; Finlandia; Francia; Reino Unido; Grecia; Irlanda; Italia; Luxemburgo; Países Bajos; Portugal; y Suecia.

Síntesis Metodológica

El cuerpo de estudio del Catálogo de Barrios Vulnerables de 2011 sigue el criterio establecido en los Catálogos anteriores: centrándose en los municipios mayores de 50.000 habitantes y capitales de provincia. Los trabajos del Catálogo de 2011, siguen la misma metodología que los de 1991, 2001, y 2006, con la única particularidad de que sólo identifican las Áreas Estadísticas Vulnerables, sin realizar el análisis urbanístico detallado que permitía identificar a partir de ellas los Barrios Vulnerables. En el Catálogo de 2011 se han delimitado AE-INMG (Área Estadística con concentraciones significativas de población inmigrante) y AEV (Áreas Estadísticas Vulnerables según los 3 Indicadores Básicos de Vulnerabilidad Urbana: IBVU Estudios, IBVU Vivienda o IBVU Paro). Estas delimitaciones son independientes y pueden superponerse para su análisis en el Visor del Catálogo.

En el caso del Indicador de Inmigración (I-INMG), para el desarrollo del estudio de 2011 se ha partido del análisis de la evolución de los Barrios con concentraciones significativas de población inmigrante identificados previamente en el año 2006, viendo primero si seguían o no cumpliendo esta condición en el año 2011. Posteriormente, se han identificado las nuevas Áreas Estadísticas con concentraciones significativas de población inmigrante (AE-INMG) no coincidentes con Barrios identificados en el Catálogo de 2006, incluyendo también las ciudades que no contaban con Barrios de este tipo en el año 2006.

Una vez identificadas las secciones censales que en 2011 superan los umbrales de referencia del Indicador de Inmigración (I-INMG), se procede a agrupar estas secciones en Áreas Estadísticas con concentraciones significativas de población inmigrante (AE-INMG).

La metodología detallada completa puede consultarse en:

https://apps.fomento.gob.es/BarriosVulnerables/static/adjunto/Sintesis_metodologica_general_catalogo_bbvv.pdf



Localización en detalle del AE-INMG

Datos básicos del AE-INMG (1)

Población total	6.055
Población nacida en el extranjero total	1.310
Población nacida en el extranjero (excepto UE-15)	1.240
Densidad población (hab/Km²)	37.654,40
Superficie (ha)	16,08
Nº de secciones censales	5

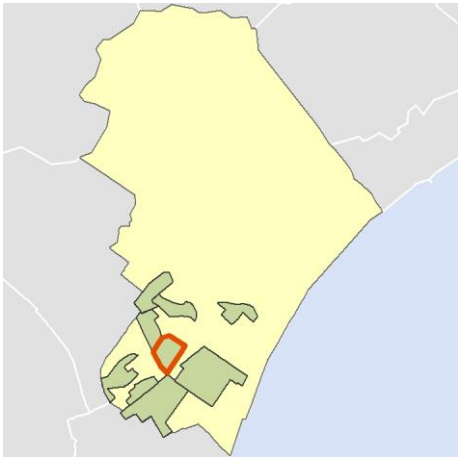

Localización del AE-INMG dentro del término municipal

	Valor del AE-INMG	Valor de referencia (2)
INDICADOR DE INMIGRACIÓN (I-INMG) (3)	**20,48 %**	20,00%

(1) Área Estadística con concentraciones significativas de población inmigrante (AE-INMG)

(2) Valor que se ha tomado como referencia para este estudio

(3) Indicador de Inmigración: (I-INMG): Porcentaje de población nacida en países no pertenecientes a la UE-14, respecto a la población total. Se calcula restando al número total de nacidos en el extranjero, los nacidos en los países de la UE-14: Alemania; Austria; Bélgica; Dinamarca; Finlandia; Francia; Reino Unido; Grecia; Irlanda; Italia; Luxemburgo; Países Bajos; Portugal; y Suecia.

Datos sociodemográficos (Censo 2011)	Sección censal 0801507001 Valores absolutos	%	AE-INMG 08015002 Valores absolutos	%
Población total	1.545		6.055	
Población nacida en el extranjero total	265	17,15	1.310	21,64
Población nacida en el extranjero (excepto UE-15)	240	15,53	1.240	20,48

	Sección	AE-INMG	Municipio	Comunidad Autónoma	España
INDICADOR DE INMIGRACIÓN (I-INMG)	15,53	20,48	13,87	13,60	9,99
INDICADORES BÁSICOS DE VULNERABILIDAD URBANA (IBVU) (4)					
IBVU Estudios (5)	8,76	19,39	13,53	10,02	10,92
IBVU Vivienda (6)	0,00	9,51	7,07	7,60	6,99
IBVU Paro (7)	35,52	s.d.	29,96	25,75	29,64

(4) Además del Indicador de Inmigración (I-INMG) se ofrecen los valores de los 3 Indicadores Básicos de Vulnerabilidad Urbana (IBVU) para poder analizar la situación de cada sección censal y AE-INMG en relación con los valores de referencia de vulnerabilidad para estos 3 indicadores.

(5) IBVU Estudios: Porcentaje de población analfabeta y sin estudios de 16 años o más, sobre el total de población de 16 años o más. Valor de referencia de vulnerabilidad (2011): 16,38%.

(6) IBVU Vivienda: Porcentaje de viviendas familiares (principales, secundarias, vacías) en edificios en estado en estado ruinoso, malo o deficiente, sobre el total de viviendas familiares (principales, secundarias, vacías). Valor de referencia de vulnerabilidad (2011): 17,50 %.

(7) IBVU Paro: Porcentaje de la población de 16 años o más en situación de paro, respecto al total de población activa de 16 años o más. Valor de referencia de vulnerabilidad (2011): 42,33 %.

Definiciones

ÁREA ESTADÍSTICA CON CONCENTRACIONES SIGNIFICATIVAS DE POBLACIÓN INMIGRANTE (AE-INMG)

Agrupación de secciones censales colindantes y de cierta homogeneidad urbanística, de entre 3.500 y 15.000 habitantes en las que el valor de Indicador de Inmigración (I-INMG) del conjunto supera el valor establecido como referencia (20%).

INDICADOR DE INMIGRACIÓN (I-INMG)

Porcentaje de población nacida en países no pertenecientes a la UE-14, respecto a la población total. Se calcula restando al número total de nacidos en el extranjero, los nacidos en los países de la UE-14: Alemania; Austria; Bélgica; Dinamarca; Finlandia; Francia; Reino Unido; Grecia; Irlanda; Italia; Luxemburgo; Países Bajos; Portugal; y Suecia.

Síntesis Metodológica

El cuerpo de estudio del Catálogo de Barrios Vulnerables de 2011 sigue el criterio establecido en los Catálogos anteriores: centrándose en los municipios mayores de 50.000 habitantes y capitales de provincia. Los trabajos del Catálogo de 2011, siguen la misma metodología que los de 1991, 2001, y 2006, con la única particularidad de que sólo identifican las Áreas Estadísticas Vulnerables, sin realizar el análisis urbanístico detallado que permitía identificar a partir de ellas los Barrios Vulnerables. En el Catálogo de 2011 se han delimitado AE-INMG (Área Estadística con concentraciones significativas de población inmigrante) y AEV (Áreas Estadísticas Vulnerables según los 3 Indicadores Básicos de Vulnerabilidad Urbana: IBVU Estudios, IBVU Vivienda o IBVU Paro). Estas delimitaciones son independientes y pueden superponerse para su análisis en el Visor del Catálogo.

En el caso del Indicador de Inmigración (I-INMG), para el desarrollo del estudio de 2011 se ha partido del análisis de la evolución de los Barrios con concentraciones significativas de población inmigrante identificados previamente en el año 2006, viendo primero si seguían o no cumpliendo esta condición en el año 2011. Posteriormente, se han identificado las nuevas Áreas Estadísticas con concentraciones significativas de población inmigrante (AE-INMG) no coincidentes con Barrios identificados en el Catálogo de 2006, incluyendo también las ciudades que no contaban con Barrios de este tipo en el año 2006.

Una vez identificadas las secciones censales que en 2011 superan los umbrales de referencia del Indicador de Inmigración (I-INMG), se procede a agrupar estas secciones en Áreas Estadísticas con concentraciones significativas de población inmigrante (AE-INMG).

La metodología detallada completa puede consultarse en:

https://apps.fomento.gob.es/BarriosVulnerables/static/adjunto/Sintesis_metodologica_general_catalogo_bbvv.pdf

Datos sociodemográficos (Censo 2011)	Sección censal 0801507005		AE-INMG 08015002	
	Valores absolutos	%	Valores absolutos	%
Población total	815		6.055	
Población nacida en el extranjero total	225	27,61	1.310	21,64
Población nacida en el extranjero (excepto UE-15)	225	27,61	1.240	20,48

	Sección	AE-INMG	Municipio	Comunidad Autónoma	España
INDICADOR DE INMIGRACIÓN (I-INMG)	27,61	20,48	13,87	13,60	9,99
INDICADORES BÁSICOS DE VULNERABILIDAD URBANA (IBVU) (4)					
IBVU Estudios (5)	34,53	19,39	13,53	10,02	10,92
IBVU Vivienda (6)	0,00	9,51	7,07	7,60	6,99
IBVU Paro (7)	s.d.	s.d.	29,96	25,75	29,64

(4) Además del Indicador de Inmigración (I-INMG) se ofrecen los valores de los 3 Indicadores Básicos de Vulnerabilidad Urbana (IBVU) para poder analizar la situación de cada sección censal y AE-INMG en relación con los valores de referencia de vulnerabilidad para estos 3 indicadores.

(5) IBVU Estudios: Porcentaje de población analfabeta y sin estudios de 16 años o más, sobre el total de población de 16 años o más. Valor de referencia de vulnerabilidad (2011): 16,38%.

(6) IBVU Vivienda: Porcentaje de viviendas familiares (principales, secundarias, vacías) en edificios en estado en estado ruinoso, malo o deficiente, sobre el total de viviendas familiares (principales, secundarias, vacías). Valor de referencia de vulnerabilidad (2011): 17,50 %.

(7) IBVU Paro: Porcentaje de la población de 16 años o más en situación de paro, respecto al total de población activa de 16 años o más. Valor de referencia de vulnerabilidad (2011): 42,33 %.

Definiciones

ÁREA ESTADÍSTICA CON CONCENTRACIONES SIGNIFICATIVAS DE POBLACIÓN INMIGRANTE (AE-INMG)

Agrupación de secciones censales colindantes y de cierta homogeneidad urbanística, de entre 3.500 y 15.000 habitantes en las que el valor de Indicador de Inmigración (I-INMG) del conjunto supera el valor establecido como referencia (20%).

INDICADOR DE INMIGRACIÓN (I-INMG)

Porcentaje de población nacida en países no pertenecientes a la UE-14, respecto a la población total. Se calcula restando al número total de nacidos en el extranjero, los nacidos en los países de la UE-14: Alemania; Austria; Bélgica; Dinamarca; Finlandia; Francia; Reino Unido; Grecia; Irlanda; Italia; Luxemburgo; Países Bajos; Portugal; y Suecia.

Síntesis Metodológica

El cuerpo de estudio del Catálogo de Barrios Vulnerables de 2011 sigue el criterio establecido en los Catálogos anteriores: centrándose en los municipios mayores de 50.000 habitantes y capitales de provincia. Los trabajos del Catálogo de 2011, siguen la misma metodología que los de 1991, 2001, y 2006, con la única particularidad de que sólo identifican las Áreas Estadísticas Vulnerables, sin realizar el análisis urbanístico detallado que permitía identificar a partir de ellas los Barrios Vulnerables. En el Catálogo de 2011 se han delimitado AE-INMG (Área Estadística con concentraciones significativas de población inmigrante) y AEV (Áreas Estadísticas Vulnerables según los 3 Indicadores Básicos de Vulnerabilidad Urbana: IBVU Estudios, IBVU Vivienda o IBVU Paro). Estas delimitaciones son independientes y pueden superponerse para su análisis en el Visor del Catálogo.

En el caso del Indicador de Inmigración (I-INMG), para el desarrollo del estudio de 2011 se ha partido del análisis de la evolución de los Barrios con concentraciones significativas de población inmigrante identificados previamente en el año 2006, viendo primero si seguían o no cumpliendo esta condición en el año 2011. Posteriormente, se han identificado las nuevas Áreas Estadísticas con concentraciones significativas de población inmigrante (AE-INMG) no coincidentes con Barrios identificados en el Catálogo de 2006, incluyendo también las ciudades que no contaban con Barrios de este tipo en el año 2006.

Una vez identificadas las secciones censales que en 2011 superan los umbrales de referencia del Indicador de Inmigración (I-INMG), se procede a agrupar estas secciones en Áreas Estadísticas con concentraciones significativas de población inmigrante (AE-INMG).

La metodología detallada completa puede consultarse en:

https://apps.fomento.gob.es/BarriosVulnerables/static/adjunto/Sintesis_metodologica_general_catalogo_bbvv.pdf

Datos sociodemográficos (Censo 2011)	Sección censal 0801509024 Valores absolutos	%	AE-INMG 08015002 Valores absolutos	%
Población total	1.705		6.055	
Población nacida en el extranjero total	370	21,70	1.310	21,64
Población nacida en el extranjero (excepto UE-15)	360	21,11	1.240	20,48

	Sección	AE-INMG	Municipio	Comunidad Autónoma	España
INDICADOR DE INMIGRACIÓN (I-INMG)	21,11	20,48	13,87	13,60	9,99
INDICADORES BÁSICOS DE VULNERABILIDAD URBANA (IBVU) (4)					
IBVU Estudios (5)	25,00	19,39	13,53	10,02	10,92
IBVU Vivienda (6)	0,00	9,51	7,07	7,60	6,99
IBVU Paro (7)	29,87	s.d.	29,96	25,75	29,64

(4) Además del Indicador de Inmigración (I-INMG) se ofrecen los valores de los 3 Indicadores Básicos de Vulnerabilidad Urbana (IBVU) para poder analizar la situación de cada sección censal y AE-INMG en relación con los valores de referencia de vulnerabilidad para estos 3 indicadores.

(5) IBVU Estudios: Porcentaje de población analfabeta y sin estudios de 16 años o más, sobre el total de población de 16 años o más. Valor de referencia de vulnerabilidad (2011): 16,38%.

(6) IBVU Vivienda: Porcentaje de viviendas familiares (principales, secundarias, vacías) en edificios en estado en estado ruinoso, malo o deficiente, sobre el total de viviendas familiares (principales, secundarias, vacías). Valor de referencia de vulnerabilidad (2011): 17,50 %.

(7) IBVU Paro: Porcentaje de la población de 16 años o más en situación de paro, respecto al total de población activa de 16 años o más. Valor de referencia de vulnerabilidad (2011): 42,33 %.

Definiciones

ÁREA ESTADÍSTICA CON CONCENTRACIONES SIGNIFICATIVAS DE POBLACIÓN INMIGRANTE (AE-INMG)

Agrupación de secciones censales colindantes y de cierta homogeneidad urbanística, de entre 3.500 y 15.000 habitantes en las que el valor de Indicador de Inmigración (I-INMG) del conjunto supera el valor establecido como referencia (20%).

INDICADOR DE INMIGRACIÓN (I-INMG)

Porcentaje de población nacida en países no pertenecientes a la UE-14, respecto a la población total. Se calcula restando al número total de nacidos en el extranjero, los nacidos en los países de la UE-14: Alemania; Austria; Bélgica; Dinamarca; Finlandia; Francia; Reino Unido; Grecia; Irlanda; Italia; Luxemburgo; Países Bajos; Portugal; y Suecia.

Síntesis Metodológica

El cuerpo de estudio del Catálogo de Barrios Vulnerables de 2011 sigue el criterio establecido en los Catálogos anteriores: centrándose en los municipios mayores de 50.000 habitantes y capitales de provincia. Los trabajos del Catálogo de 2011, siguen la misma metodología que los de 1991, 2001, y 2006, con la única particularidad de que sólo identifican las Áreas Estadísticas Vulnerables, sin realizar el análisis urbanístico detallado que permitía identificar a partir de ellas los Barrios Vulnerables. En el Catálogo de 2011 se han delimitado AE-INMG (Área Estadística con concentraciones significativas de población inmigrante) y AEV (Áreas Estadísticas Vulnerables según los 3 Indicadores Básicos de Vulnerabilidad Urbana: IBVU Estudios, IBVU Vivienda o IBVU Paro). Estas delimitaciones son independientes y pueden superponerse para su análisis en el Visor del Catálogo.

En el caso del Indicador de Inmigración (I-INMG), para el desarrollo del estudio de 2011 se ha partido del análisis de la evolución de los Barrios con concentraciones significativas de población inmigrante identificados previamente en el año 2006, viendo primero si seguían o no cumpliendo esta condición en el año 2011. Posteriormente, se han identificado las nuevas Áreas Estadísticas con concentraciones significativas de población inmigrante (AE-INMG) no coincidentes con Barrios identificados en el Catálogo de 2006, incluyendo también las ciudades que no contaban con Barrios de este tipo en el año 2006.

Una vez identificadas las secciones censales que en 2011 superan los umbrales de referencia del Indicador de Inmigración (I-INMG), se procede a agrupar estas secciones en Áreas Estadísticas con concentraciones significativas de población inmigrante (AE-INMG).

La metodología detallada completa puede consultarse en:

https://apps.fomento.gob.es/BarriosVulnerables/static/adjunto/Sintesis_metodologica_general_catalogo_bbvv.pdf

Datos sociodemográficos (Censo 2011)	Sección censal 0801509037 Valores absolutos	%	AE-INMG 08015002 Valores absolutos	%
Población total	1.055		6.055	
Población nacida en el extranjero total	315	29,86	1.310	21,64
Población nacida en el extranjero (excepto UE-15)	275	26,07	1.240	20,48

	Sección	AE-INMG	Municipio	Comunidad Autónoma	España
INDICADOR DE INMIGRACIÓN (I-INMG)	26,07	20,48	13,87	13,60	9,99
INDICADORES BÁSICOS DE VULNERABILIDAD URBANA (IBVU) (4)					
IBVU Estudios (5)	15,43	19,39	13,53	10,02	10,92
IBVU Vivienda (6)	46,39	9,51	7,07	7,60	6,99
IBVU Paro (7)	41,94	s.d.	29,96	25,75	29,64

(4) Además del Indicador de Inmigración (I-INMG) se ofrecen los valores de los 3 Indicadores Básicos de Vulnerabilidad Urbana (IBVU) para poder analizar la situación de cada sección censal y AE-INMG en relación con los valores de referencia de vulnerabilidad para estos 3 indicadores.

(5) IBVU Estudios: Porcentaje de población analfabeta y sin estudios de 16 años o más, sobre el total de población de 16 años o más. Valor de referencia de vulnerabilidad (2011): 16,38%.

(6) IBVU Vivienda: Porcentaje de viviendas familiares (principales, secundarias, vacías) en edificios en estado en estado ruinoso, malo o deficiente, sobre el total de viviendas familiares (principales, secundarias, vacías). Valor de referencia de vulnerabilidad (2011): 17,50 %.

(7) IBVU Paro: Porcentaje de la población de 16 años o más en situación de paro, respecto al total de población activa de 16 años o más. Valor de referencia de vulnerabilidad (2011): 42,33 %.

Definiciones

ÁREA ESTADÍSTICA CON CONCENTRACIONES SIGNIFICATIVAS DE POBLACIÓN INMIGRANTE (AE-INMG)

Agrupación de secciones censales colindantes y de cierta homogeneidad urbanística, de entre 3.500 y 15.000 habitantes en las que el valor de Indicador de Inmigración (I-INMG) del conjunto supera el valor establecido como referencia (20%).

INDICADOR DE INMIGRACIÓN (I-INMG)

Porcentaje de población nacida en países no pertenecientes a la UE-14, respecto a la población total. Se calcula restando al número total de nacidos en el extranjero, los nacidos en los países de la UE-14: Alemania; Austria; Bélgica; Dinamarca; Finlandia; Francia; Reino Unido; Grecia; Irlanda; Italia; Luxemburgo; Países Bajos; Portugal; y Suecia.

Síntesis Metodológica

El cuerpo de estudio del Catálogo de Barrios Vulnerables de 2011 sigue el criterio establecido en los Catálogos anteriores: centrándose en los municipios mayores de 50.000 habitantes y capitales de provincia. Los trabajos del Catálogo de 2011, siguen la misma metodología que los de 1991, 2001, y 2006, con la única particularidad de que sólo identifican las Áreas Estadísticas Vulnerables, sin realizar el análisis urbanístico detallado que permitía identificar a partir de ellas los Barrios Vulnerables. En el Catálogo de 2011 se han delimitado AE-INMG (Área Estadística con concentraciones significativas de población inmigrante) y AEV (Áreas Estadísticas Vulnerables según los 3 Indicadores Básicos de Vulnerabilidad Urbana: IBVU Estudios, IBVU Vivienda o IBVU Paro). Estas delimitaciones son independientes y pueden superponerse para su análisis en el Visor del Catálogo.

En el caso del Indicador de Inmigración (I-INMG), para el desarrollo del estudio de 2011 se ha partido del análisis de la evolución de los Barrios con concentraciones significativas de población inmigrante identificados previamente en el año 2006, viendo primero si seguían o no cumpliendo esta condición en el año 2011. Posteriormente, se han identificado las nuevas Áreas Estadísticas con concentraciones significativas de población inmigrante (AE-INMG) no coincidentes con Barrios identificados en el Catálogo de 2006, incluyendo también las ciudades que no contaban con Barrios de este tipo en el año 2006.

Una vez identificadas las secciones censales que en 2011 superan los umbrales de referencia del Indicador de Inmigración (I-INMG), se procede a agrupar estas secciones en Áreas Estadísticas con concentraciones significativas de población inmigrante (AE-INMG).

La metodología detallada completa puede consultarse en:

https://apps.fomento.gob.es/BarriosVulnerables/static/adjunto/Sintesis_metodologica_general_catalogo_bbvv.pdf

Datos sociodemográficos (Censo 2011)	Sección censal 0801509044		AE-INMG 08015002	
	Valores absolutos	%	Valores absolutos	%
Población total	935		6.055	
Población nacida en el extranjero total	135	14,44	1.310	21,64
Población nacida en el extranjero (excepto UE-15)	140	14,97	1.240	20,48

	Sección	AE-INMG	Municipio	Comunidad Autónoma	España
INDICADOR DE INMIGRACIÓN (I-INMG)	14,97	20,48	13,87	13,60	9,99
INDICADORES BÁSICOS DE VULNERABILIDAD URBANA (IBVU) (4)					
IBVU Estudios (5)	18,01	19,39	13,53	10,02	10,92
IBVU Vivienda (6)	0,00	9,51	7,07	7,60	6,99
IBVU Paro (7)	22,86	s.d.	29,96	25,75	29,64

(4) Además del Indicador de Inmigración (I-INMG) se ofrecen los valores de los 3 Indicadores Básicos de Vulnerabilidad Urbana (IBVU) para poder analizar la situación de cada sección censal y AE-INMG en relación con los valores de referencia de vulnerabilidad para estos 3 indicadores.

(5) IBVU Estudios: Porcentaje de población analfabeta y sin estudios de 16 años o más, sobre el total de población de 16 años o más. Valor de referencia de vulnerabilidad (2011): 16,38%.

(6) IBVU Vivienda: Porcentaje de viviendas familiares (principales, secundarias, vacías) en edificios en estado en estado ruinoso, malo o deficiente, sobre el total de viviendas familiares (principales, secundarias, vacías). Valor de referencia de vulnerabilidad (2011): 17,50 %.

(7) IBVU Paro: Porcentaje de la población de 16 años o más en situación de paro, respecto al total de población activa de 16 años o más. Valor de referencia de vulnerabilidad (2011): 42,33 %.

Definiciones

ÁREA ESTADÍSTICA CON CONCENTRACIONES SIGNIFICATIVAS DE POBLACIÓN INMIGRANTE (AE-INMG)

Agrupación de secciones censales colindantes y de cierta homogeneidad urbanística, de entre 3.500 y 15.000 habitantes en las que el valor de Indicador de Inmigración (I-INMG) del conjunto supera el valor establecido como referencia (20%).

INDICADOR DE INMIGRACIÓN (I-INMG)

Porcentaje de población nacida en países no pertenecientes a la UE-14, respecto a la población total. Se calcula restando al número total de nacidos en el extranjero, los nacidos en los países de la UE-14: Alemania; Austria; Bélgica; Dinamarca; Finlandia; Francia; Reino Unido; Grecia; Irlanda; Italia; Luxemburgo; Países Bajos; Portugal; y Suecia.

Síntesis Metodológica

El cuerpo de estudio del Catálogo de Barrios Vulnerables de 2011 sigue el criterio establecido en los Catálogos anteriores: centrándose en los municipios mayores de 50.000 habitantes y capitales de provincia. Los trabajos del Catálogo de 2011, siguen la misma metodología que los de 1991, 2001, y 2006, con la única particularidad de que sólo identifican las Áreas Estadísticas Vulnerables, sin realizar el análisis urbanístico detallado que permitía identificar a partir de ellas los Barrios Vulnerables. En el Catálogo de 2011 se han delimitado AE-INMG (Área Estadística con concentraciones significativas de población inmigrante) y AEV (Áreas Estadísticas Vulnerables según los 3 Indicadores Básicos de Vulnerabilidad Urbana: IBVU Estudios, IBVU Vivienda o IBVU Paro). Estas delimitaciones son independientes y pueden superponerse para su análisis en el Visor del Catálogo.

En el caso del Indicador de Inmigración (I-INMG), para el desarrollo del estudio de 2011 se ha partido del análisis de la evolución de los Barrios con concentraciones significativas de población inmigrante identificados previamente en el año 2006, viendo primero si seguían o no cumpliendo esta condición en el año 2011. Posteriormente, se han identificado las nuevas Áreas Estadísticas con concentraciones significativas de población inmigrante (AE-INMG) no coincidentes con Barrios identificados en el Catálogo de 2006, incluyendo también las ciudades que no contaban con Barrios de este tipo en el año 2006.

Una vez identificadas las secciones censales que en 2011 superan los umbrales de referencia del Indicador de Inmigración (I-INMG), se procede a agrupar estas secciones en Áreas Estadísticas con concentraciones significativas de población inmigrante (AE-INMG).

La metodología detallada completa puede consultarse en:

https://apps.fomento.gob.es/BarriosVulnerables/static/adjunto/Sintesis_metodologica_general_catalogo_bbvv.pdf

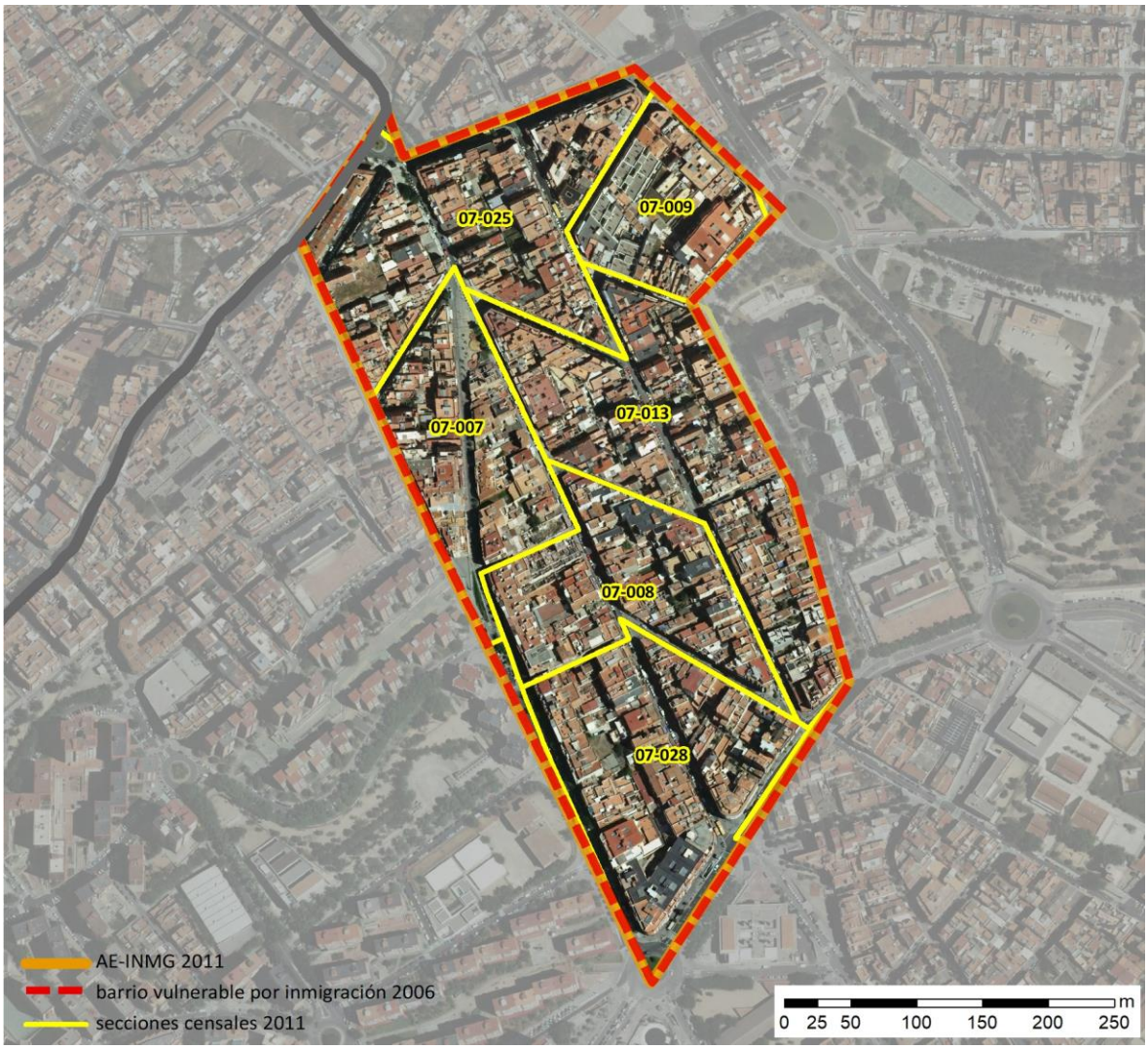

Localización en detalle del AE-INMG

Datos básicos del AE-INMG (1)

Población total	10.755
Población nacida en el extranjero total	4.360
Población nacida en el extranjero (excepto UE-15)	4.325
Densidad población (hab/Km²)	69.321,31
Superficie (ha)	15,51
Nº de secciones censales	6

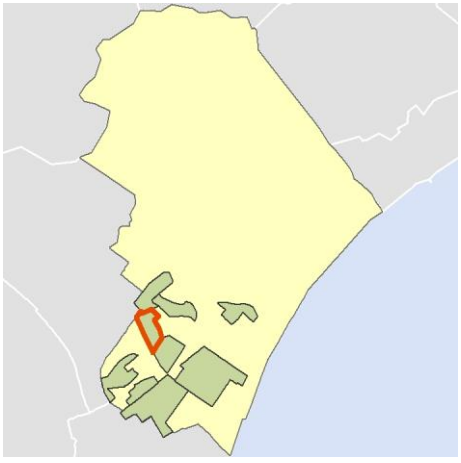

Localización del AE-INMG dentro del término municipal

	Valor del AE-INMG	Valor de referencia (2)
INDICADOR DE INMIGRACIÓN (I-INMG) (3)	**40,21 %**	20,00%

(1) Área Estadística con concentraciones significativas de población inmigrante (AE-INMG)

(2) Valor que se ha tomado como referencia para este estudio

(3) Indicador de Inmigración: (I-INMG): Porcentaje de población nacida en países no pertenecientes a la UE-14, respecto a la población total. Se calcula restando al número total de nacidos en el extranjero, los nacidos en los países de la UE-14: Alemania; Austria; Bélgica; Dinamarca; Finlandia; Francia; Reino Unido; Grecia; Irlanda; Italia; Luxemburgo; Países Bajos; Portugal; y Suecia.

Datos sociodemográficos (Censo 2011)	Sección censal 0801507007 Valores absolutos	%	AE-INMG 08015004 Valores absolutos	%
Población total	4.300		10.755	
Población nacida en el extranjero total	3.395	78,95	4.360	40,54
Población nacida en el extranjero (excepto UE-15)	3.380	78,60	4.325	40,21

	Sección	AE-INMG	Municipio	Comunidad Autónoma	España
INDICADOR DE INMIGRACIÓN (I-INMG)	78,60	40,21	13,87	13,60	9,99
INDICADORES BÁSICOS DE VULNERABILIDAD URBANA (IBVU) (4)					
IBVU Estudios (5)	11,28	15,32	13,53	10,02	10,92
IBVU Vivienda (6)	0,00	2,37	7,07	7,60	6,99
IBVU Paro (7)	43,37	41,75	29,96	25,75	29,64

(4) Además del Indicador de Inmigración (I-INMG) se ofrecen los valores de los 3 Indicadores Básicos de Vulnerabilidad Urbana (IBVU) para poder analizar la situación de cada sección censal y AE-INMG en relación con los valores de referencia de vulnerabilidad para estos 3 indicadores.

(5) IBVU Estudios: Porcentaje de población analfabeta y sin estudios de 16 años o más, sobre el total de población de 16 años o más. Valor de referencia de vulnerabilidad (2011): 16,38%.

(6) IBVU Vivienda: Porcentaje de viviendas familiares (principales, secundarias, vacías) en edificios en estado en estado ruinoso, malo o deficiente, sobre el total de viviendas familiares (principales, secundarias, vacías). Valor de referencia de vulnerabilidad (2011): 17,50 %.

(7) IBVU Paro: Porcentaje de la población de 16 años o más en situación de paro, respecto al total de población activa de 16 años o más. Valor de referencia de vulnerabilidad (2011): 42,33 %.

Definiciones

ÁREA ESTADÍSTICA CON CONCENTRACIONES SIGNIFICATIVAS DE POBLACIÓN INMIGRANTE (AE-INMG)

Agrupación de secciones censales colindantes y de cierta homogeneidad urbanística, de entre 3.500 y 15.000 habitantes en las que el valor de Indicador de Inmigración (I-INMG) del conjunto supera el valor establecido como referencia (20%).

INDICADOR DE INMIGRACIÓN (I-INMG)

Porcentaje de población nacida en países no pertenecientes a la UE-14, respecto a la población total. Se calcula restando al número total de nacidos en el extranjero, los nacidos en los países de la UE-14: Alemania; Austria; Bélgica; Dinamarca; Finlandia; Francia; Reino Unido; Grecia; Irlanda; Italia; Luxemburgo; Países Bajos; Portugal; y Suecia.

Síntesis Metodológica

El cuerpo de estudio del Catálogo de Barrios Vulnerables de 2011 sigue el criterio establecido en los Catálogos anteriores: centrándose en los municipios mayores de 50.000 habitantes y capitales de provincia. Los trabajos del Catálogo de 2011, siguen la misma metodología que los de 1991, 2001, y 2006, con la única particularidad de que sólo identifican las Áreas Estadísticas Vulnerables, sin realizar el análisis urbanístico detallado que permitía identificar a partir de ellas los Barrios Vulnerables. En el Catálogo de 2011 se han delimitado AE-INMG (Área Estadística con concentraciones significativas de población inmigrante) y AEV (Áreas Estadísticas Vulnerables según los 3 Indicadores Básicos de Vulnerabilidad Urbana: IBVU Estudios, IBVU Vivienda o IBVU Paro). Estas delimitaciones son independientes y pueden superponerse para su análisis en el Visor del Catálogo.

En el caso del Indicador de Inmigración (I-INMG), para el desarrollo del estudio de 2011 se ha partido del análisis de la evolución de los Barrios con concentraciones significativas de población inmigrante identificados previamente en el año 2006, viendo primero si seguían o no cumpliendo esta condición en el año 2011. Posteriormente, se han identificado las nuevas Áreas Estadísticas con concentraciones significativas de población inmigrante (AE-INMG) no coincidentes con Barrios identificados en el Catálogo de 2006, incluyendo también las ciudades que no contaban con Barrios de este tipo en el año 2006.

Una vez identificadas las secciones censales que en 2011 superan los umbrales de referencia del Indicador de Inmigración (I-INMG), se procede a agrupar estas secciones en Áreas Estadísticas con concentraciones significativas de población inmigrante (AE-INMG).

La metodología detallada completa puede consultarse en:

https://apps.fomento.gob.es/BarriosVulnerables/static/adjunto/Sintesis_metodologica_general_catalogo_bbvv.pdf

Datos sociodemográficos (Censo 2011)	Sección censal 0801507008		AE-INMG 08015004	
	Valores absolutos	%	Valores absolutos	%
Población total	1.225		10.755	
Población nacida en el extranjero total	230	18,78	4.360	40,54
Población nacida en el extranjero (excepto UE-15)	230	18,78	4.325	40,21

	Sección	AE-INMG	Municipio	Comunidad Autónoma	España
INDICADOR DE INMIGRACIÓN (I-INMG)	18,78	40,21	13,87	13,60	9,99
INDICADORES BÁSICOS DE VULNERABILIDAD URBANA (IBVU) (4)					
IBVU Estudios (5)	22,83	15,32	13,53	10,02	10,92
IBVU Vivienda (6)	7,06	2,37	7,07	7,60	6,99
IBVU Paro (7)	34,45	41,75	29,96	25,75	29,64

(4) Además del Indicador de Inmigración (I-INMG) se ofrecen los valores de los 3 Indicadores Básicos de Vulnerabilidad Urbana (IBVU) para poder analizar la situación de cada sección censal y AE-INMG en relación con los valores de referencia de vulnerabilidad para estos 3 indicadores.

(5) IBVU Estudios: Porcentaje de población analfabeta y sin estudios de 16 años o más, sobre el total de población de 16 años o más. Valor de referencia de vulnerabilidad (2011): 16,38%.

(6) IBVU Vivienda: Porcentaje de viviendas familiares (principales, secundarias, vacías) en edificios en estado en estado ruinoso, malo o deficiente, sobre el total de viviendas familiares (principales, secundarias, vacías). Valor de referencia de vulnerabilidad (2011): 17,50 %.

(7) IBVU Paro: Porcentaje de la población de 16 años o más en situación de paro, respecto al total de población activa de 16 años o más. Valor de referencia de vulnerabilidad (2011): 42,33 %.

Definiciones

ÁREA ESTADÍSTICA CON CONCENTRACIONES SIGNIFICATIVAS DE POBLACIÓN INMIGRANTE (AE-INMG)

Agrupación de secciones censales colindantes y de cierta homogeneidad urbanística, de entre 3.500 y 15.000 habitantes en las que el valor de Indicador de Inmigración (I-INMG) del conjunto supera el valor establecido como referencia (20%).

INDICADOR DE INMIGRACIÓN (I-INMG)

Porcentaje de población nacida en países no pertenecientes a la UE-14, respecto a la población total. Se calcula restando al número total de nacidos en el extranjero, los nacidos en los países de la UE-14: Alemania; Austria; Bélgica; Dinamarca; Finlandia; Francia; Reino Unido; Grecia; Irlanda; Italia; Luxemburgo; Países Bajos; Portugal; y Suecia.

Síntesis Metodológica

El cuerpo de estudio del Catálogo de Barrios Vulnerables de 2011 sigue el criterio establecido en los Catálogos anteriores: centrándose en los municipios mayores de 50.000 habitantes y capitales de provincia. Los trabajos del Catálogo de 2011, siguen la misma metodología que los de 1991, 2001, y 2006, con la única particularidad de que sólo identifican las Áreas Estadísticas Vulnerables, sin realizar el análisis urbanístico detallado que permitía identificar a partir de ellas los Barrios Vulnerables. En el Catálogo de 2011 se han delimitado AE-INMG (Área Estadística con concentraciones significativas de población inmigrante) y AEV (Áreas Estadísticas Vulnerables según los 3 Indicadores Básicos de Vulnerabilidad Urbana: IBVU Estudios, IBVU Vivienda o IBVU Paro). Estas delimitaciones son independientes y pueden superponerse para su análisis en el Visor del Catálogo.

En el caso del Indicador de Inmigración (I-INMG), para el desarrollo del estudio de 2011 se ha partido del análisis de la evolución de los Barrios con concentraciones significativas de población inmigrante identificados previamente en el año 2006, viendo primero si seguían o no cumpliendo esta condición en el año 2011. Posteriormente, se han identificado las nuevas Áreas Estadísticas con concentraciones significativas de población inmigrante (AE-INMG) no coincidentes con Barrios identificados en el Catálogo de 2006, incluyendo también las ciudades que no contaban con Barrios de este tipo en el año 2006.

Una vez identificadas las secciones censales que en 2011 superan los umbrales de referencia del Indicador de Inmigración (I-INMG), se procede a agrupar estas secciones en Áreas Estadísticas con concentraciones significativas de población inmigrante (AE-INMG).

La metodología detallada completa puede consultarse en:

https://apps.fomento.gob.es/BarriosVulnerables/static/adjunto/Sintesis_metodologica_general_catalogo_bbvv.pdf

Datos sociodemográficos (Censo 2011)	Sección censal 0801507009		AE-INMG 08015004	
	Valores absolutos	%	Valores absolutos	%
Población total	980		10.755	
Población nacida en el extranjero total	205	20,92	4.360	40,54
Población nacida en el extranjero (excepto UE-15)	205	20,92	4.325	40,21

	Sección	AE-INMG	Municipio	Comunidad Autónoma	España
INDICADOR DE INMIGRACIÓN (I-INMG)	20,92	40,21	13,87	13,60	9,99
INDICADORES BÁSICOS DE VULNERABILIDAD URBANA (IBVU) (4)					
IBVU Estudios (5)	20,00	15,32	13,53	10,02	10,92
IBVU Vivienda (6)	0,00	2,37	7,07	7,60	6,99
IBVU Paro (7)	26,85	41,75	29,96	25,75	29,64

(4) Además del Indicador de Inmigración (I-INMG) se ofrecen los valores de los 3 Indicadores Básicos de Vulnerabilidad Urbana (IBVU) para poder analizar la situación de cada sección censal y AE-INMG en relación con los valores de referencia de vulnerabilidad para estos 3 indicadores.

(5) IBVU Estudios: Porcentaje de población analfabeta y sin estudios de 16 años o más, sobre el total de población de 16 años o más. Valor de referencia de vulnerabilidad (2011): 16,38%.

(6) IBVU Vivienda: Porcentaje de viviendas familiares (principales, secundarias, vacías) en edificios en estado en estado ruinoso, malo o deficiente, sobre el total de viviendas familiares (principales, secundarias, vacías). Valor de referencia de vulnerabilidad (2011): 17,50 %.

(7) IBVU Paro: Porcentaje de la población de 16 años o más en situación de paro, respecto al total de población activa de 16 años o más. Valor de referencia de vulnerabilidad (2011): 42,33 %.

Definiciones

ÁREA ESTADÍSTICA CON CONCENTRACIONES SIGNIFICATIVAS DE POBLACIÓN INMIGRANTE (AE-INMG)

Agrupación de secciones censales colindantes y de cierta homogeneidad urbanística, de entre 3.500 y 15.000 habitantes en las que el valor de Indicador de Inmigración (I-INMG) del conjunto supera el valor establecido como referencia (20%).

INDICADOR DE INMIGRACIÓN (I-INMG)

Porcentaje de población nacida en países no pertenecientes a la UE-14, respecto a la población total. Se calcula restando al número total de nacidos en el extranjero, los nacidos en los países de la UE-14: Alemania; Austria; Bélgica; Dinamarca; Finlandia; Francia; Reino Unido; Grecia; Irlanda; Italia; Luxemburgo; Países Bajos; Portugal; y Suecia.

Síntesis Metodológica

El cuerpo de estudio del Catálogo de Barrios Vulnerables de 2011 sigue el criterio establecido en los Catálogos anteriores: centrándose en los municipios mayores de 50.000 habitantes y capitales de provincia. Los trabajos del Catálogo de 2011, siguen la misma metodología que los de 1991, 2001, y 2006, con la única particularidad de que sólo identifican las Áreas Estadísticas Vulnerables, sin realizar el análisis urbanístico detallado que permitía identificar a partir de ellas los Barrios Vulnerables. En el Catálogo de 2011 se han delimitado AE-INMG (Área Estadística con concentraciones significativas de población inmigrante) y AEV (Áreas Estadísticas Vulnerables según los 3 Indicadores Básicos de Vulnerabilidad Urbana: IBVU Estudios, IBVU Vivienda o IBVU Paro). Estas delimitaciones son independientes y pueden superponerse para su análisis en el Visor del Catálogo.

En el caso del Indicador de Inmigración (I-INMG), para el desarrollo del estudio de 2011 se ha partido del análisis de la evolución de los Barrios con concentraciones significativas de población inmigrante identificados previamente en el año 2006, viendo primero si seguían o no cumpliendo esta condición en el año 2011. Posteriormente, se han identificado las nuevas Áreas Estadísticas con concentraciones significativas de población inmigrante (AE-INMG) no coincidentes con Barrios identificados en el Catálogo de 2006, incluyendo también las ciudades que no contaban con Barrios de este tipo en el año 2006.

Una vez identificadas las secciones censales que en 2011 superan los umbrales de referencia del Indicador de Inmigración (I-INMG), se procede a agrupar estas secciones en Áreas Estadísticas con concentraciones significativas de población inmigrante (AE-INMG).

La metodología detallada completa puede consultarse en:

https://apps.fomento.gob.es/BarriosVulnerables/static/adjunto/Sintesis_metodologica_general_catalogo_bbvv.pdf

Datos sociodemográficos (Censo 2011)	Sección censal 0801507013 Valores absolutos	Sección censal 0801507013 %	AE-INMG 08015004 Valores absolutos	AE-INMG 08015004 %
Población total	1.550		10.755	
Población nacida en el extranjero total	250	16,13	4.360	40,54
Población nacida en el extranjero (excepto UE-15)	250	16,13	4.325	40,21

	Sección	AE-INMG	Municipio	Comunidad Autónoma	España
INDICADOR DE INMIGRACIÓN (I-INMG)	16,13	40,21	13,87	13,60	9,99
INDICADORES BÁSICOS DE VULNERABILIDAD URBANA (IBVU) (4)					
IBVU Estudios (5)	11,88	15,32	13,53	10,02	10,92
IBVU Vivienda (6)	2,54	2,37	7,07	7,60	6,99
IBVU Paro (7)	48,81	41,75	29,96	25,75	29,64

(4) Además del Indicador de Inmigración (I-INMG) se ofrecen los valores de los 3 Indicadores Básicos de Vulnerabilidad Urbana (IBVU) para poder analizar la situación de cada sección censal y AE-INMG en relación con los valores de referencia de vulnerabilidad para estos 3 indicadores.

(5) IBVU Estudios: Porcentaje de población analfabeta y sin estudios de 16 años o más, sobre el total de población de 16 años o más. Valor de referencia de vulnerabilidad (2011): 16,38%.

(6) IBVU Vivienda: Porcentaje de viviendas familiares (principales, secundarias, vacías) en edificios en estado en estado ruinoso, malo o deficiente, sobre el total de viviendas familiares (principales, secundarias, vacías). Valor de referencia de vulnerabilidad (2011): 17,50 %.

(7) IBVU Paro: Porcentaje de la población de 16 años o más en situación de paro, respecto al total de población activa de 16 años o más. Valor de referencia de vulnerabilidad (2011): 42,33 %.

Definiciones

ÁREA ESTADÍSTICA CON CONCENTRACIONES SIGNIFICATIVAS DE POBLACIÓN INMIGRANTE (AE-INMG)

Agrupación de secciones censales colindantes y de cierta homogeneidad urbanística, de entre 3.500 y 15.000 habitantes en las que el valor de Indicador de Inmigración (I-INMG) del conjunto supera el valor establecido como referencia (20%).

INDICADOR DE INMIGRACIÓN (I-INMG)

Porcentaje de población nacida en países no pertenecientes a la UE-14, respecto a la población total. Se calcula restando al número total de nacidos en el extranjero, los nacidos en los países de la UE-14: Alemania; Austria; Bélgica; Dinamarca; Finlandia; Francia; Reino Unido; Grecia; Irlanda; Italia; Luxemburgo; Países Bajos; Portugal; y Suecia.

Síntesis Metodológica

El cuerpo de estudio del Catálogo de Barrios Vulnerables de 2011 sigue el criterio establecido en los Catálogos anteriores: centrándose en los municipios mayores de 50.000 habitantes y capitales de provincia. Los trabajos del Catálogo de 2011, siguen la misma metodología que los de 1991, 2001, y 2006, con la única particularidad de que sólo identifican las Áreas Estadísticas Vulnerables, sin realizar el análisis urbanístico detallado que permitía identificar a partir de ellas los Barrios Vulnerables. En el Catálogo de 2011 se han delimitado AE-INMG (Área Estadística con concentraciones significativas de población inmigrante) y AEV (Áreas Estadísticas Vulnerables según los 3 Indicadores Básicos de Vulnerabilidad Urbana: IBVU Estudios, IBVU Vivienda o IBVU Paro). Estas delimitaciones son independientes y pueden superponerse para su análisis en el Visor del Catálogo.

En el caso del Indicador de Inmigración (I-INMG), para el desarrollo del estudio de 2011 se ha partido del análisis de la evolución de los Barrios con concentraciones significativas de población inmigrante identificados previamente en el año 2006, viendo primero si seguían o no cumpliendo esta condición en el año 2011. Posteriormente, se han identificado las nuevas Áreas Estadísticas con concentraciones significativas de población inmigrante (AE-INMG) no coincidentes con Barrios identificados en el Catálogo de 2006, incluyendo también las ciudades que no contaban con Barrios de este tipo en el año 2006.

Una vez identificadas las secciones censales que en 2011 superan los umbrales de referencia del Indicador de Inmigración (I-INMG), se procede a agrupar estas secciones en Áreas Estadísticas con concentraciones significativas de población inmigrante (AE-INMG).

La metodología detallada completa puede consultarse en:

https://apps.fomento.gob.es/BarriosVulnerables/static/adjunto/Sintesis_metodologica_general_catalogo_bbvv.pdf

Datos sociodemográficos (Censo 2011)	Sección censal 0801507025		AE-INMG 08015004	
	Valores absolutos	%	Valores absolutos	%
Población total	1.460		10.755	
Población nacida en el extranjero total	135	9,25	4.360	40,54
Población nacida en el extranjero (excepto UE-15)	140	9,59	4.325	40,21

	Sección	AE-INMG	Municipio	Comunidad Autónoma	España
INDICADOR DE INMIGRACIÓN (I-INMG)	9,59	40,21	13,87	13,60	9,99
INDICADORES BÁSICOS DE VULNERABILIDAD URBANA (IBVU) (4)					
IBVU Estudios (5)	24,52	15,32	13,53	10,02	10,92
IBVU Vivienda (6)	2,50	2,37	7,07	7,60	6,99
IBVU Paro (7)	43,36	41,75	29,96	25,75	29,64

(4) Además del Indicador de Inmigración (I-INMG) se ofrecen los valores de los 3 Indicadores Básicos de Vulnerabilidad Urbana (IBVU) para poder analizar la situación de cada sección censal y AE-INMG en relación con los valores de referencia de vulnerabilidad para estos 3 indicadores.

(5) IBVU Estudios: Porcentaje de población analfabeta y sin estudios de 16 años o más, sobre el total de población de 16 años o más. Valor de referencia de vulnerabilidad (2011): 16,38%.

(6) IBVU Vivienda: Porcentaje de viviendas familiares (principales, secundarias, vacías) en edificios en estado en estado ruinoso, malo o deficiente, sobre el total de viviendas familiares (principales, secundarias, vacías). Valor de referencia de vulnerabilidad (2011): 17,50 %.

(7) IBVU Paro: Porcentaje de la población de 16 años o más en situación de paro, respecto al total de población activa de 16 años o más. Valor de referencia de vulnerabilidad (2011): 42,33 %.

Definiciones

ÁREA ESTADÍSTICA CON CONCENTRACIONES SIGNIFICATIVAS DE POBLACIÓN INMIGRANTE (AE-INMG)

Agrupación de secciones censales colindantes y de cierta homogeneidad urbanística, de entre 3.500 y 15.000 habitantes en las que el valor de Indicador de Inmigración (I-INMG) del conjunto supera el valor establecido como referencia (20%).

INDICADOR DE INMIGRACIÓN (I-INMG)

Porcentaje de población nacida en países no pertenecientes a la UE-14, respecto a la población total. Se calcula restando al número total de nacidos en el extranjero, los nacidos en los países de la UE-14: Alemania; Austria; Bélgica; Dinamarca; Finlandia; Francia; Reino Unido; Grecia; Irlanda; Italia; Luxemburgo; Países Bajos; Portugal; y Suecia.

Síntesis Metodológica

El cuerpo de estudio del Catálogo de Barrios Vulnerables de 2011 sigue el criterio establecido en los Catálogos anteriores: centrándose en los municipios mayores de 50.000 habitantes y capitales de provincia. Los trabajos del Catálogo de 2011, siguen la misma metodología que los de 1991, 2001, y 2006, con la única particularidad de que sólo identifican las Áreas Estadísticas Vulnerables, sin realizar el análisis urbanístico detallado que permitía identificar a partir de ellas los Barrios Vulnerables. En el Catálogo de 2011 se han delimitado AE-INMG (Área Estadística con concentraciones significativas de población inmigrante) y AEV (Áreas Estadísticas Vulnerables según los 3 Indicadores Básicos de Vulnerabilidad Urbana: IBVU Estudios, IBVU Vivienda o IBVU Paro). Estas delimitaciones son independientes y pueden superponerse para su análisis en el Visor del Catálogo.

En el caso del Indicador de Inmigración (I-INMG), para el desarrollo del estudio de 2011 se ha partido del análisis de la evolución de los Barrios con concentraciones significativas de población inmigrante identificados previamente en el año 2006, viendo primero si seguían o no cumpliendo esta condición en el año 2011. Posteriormente, se han identificado las nuevas Áreas Estadísticas con concentraciones significativas de población inmigrante (AE-INMG) no coincidentes con Barrios identificados en el Catálogo de 2006, incluyendo también las ciudades que no contaban con Barrios de este tipo en el año 2006.

Una vez identificadas las secciones censales que en 2011 superan los umbrales de referencia del Indicador de Inmigración (I-INMG), se procede a agrupar estas secciones en Áreas Estadísticas con concentraciones significativas de población inmigrante (AE-INMG).

La metodología detallada completa puede consultarse en:

https://apps.fomento.gob.es/BarriosVulnerables/static/adjunto/Sintesis_metodologica_general_catalogo_bbvv.pdf

Datos sociodemográficos (Censo 2011)	Sección censal 0801507028		AE-INMG 08015004	
	Valores absolutos	%	Valores absolutos	%
Población total	1.240		10.755	
Población nacida en el extranjero total	145	11,69	4.360	40,54
Población nacida en el extranjero (excepto UE-15)	120	9,68	4.325	40,21

	Sección	AE-INMG	Municipio	Comunidad Autónoma	España
INDICADOR DE INMIGRACIÓN (I-INMG)	9,68	40,21	13,87	13,60	9,99
INDICADORES BÁSICOS DE VULNERABILIDAD URBANA (IBVU) (4)					
IBVU Estudios (5)	11,27	15,32	13,53	10,02	10,92
IBVU Vivienda (6)	4,76	2,37	7,07	7,60	6,99
IBVU Paro (7)	43,64	41,75	29,96	25,75	29,64

(4) Además del Indicador de Inmigración (I-INMG) se ofrecen los valores de los 3 Indicadores Básicos de Vulnerabilidad Urbana (IBVU) para poder analizar la situación de cada sección censal y AE-INMG en relación con los valores de referencia de vulnerabilidad para estos 3 indicadores.

(5) IBVU Estudios: Porcentaje de población analfabeta y sin estudios de 16 años o más, sobre el total de población de 16 años o más. Valor de referencia de vulnerabilidad (2011): 16,38%.

(6) IBVU Vivienda: Porcentaje de viviendas familiares (principales, secundarias, vacías) en edificios en estado en estado ruinoso, malo o deficiente, sobre el total de viviendas familiares (principales, secundarias, vacías). Valor de referencia de vulnerabilidad (2011): 17,50 %.

(7) IBVU Paro: Porcentaje de la población de 16 años o más en situación de paro, respecto al total de población activa de 16 años o más. Valor de referencia de vulnerabilidad (2011): 42,33 %.

Definiciones

ÁREA ESTADÍSTICA CON CONCENTRACIONES SIGNIFICATIVAS DE POBLACIÓN INMIGRANTE (AE-INMG)

Agrupación de secciones censales colindantes y de cierta homogeneidad urbanística, de entre 3.500 y 15.000 habitantes en las que el valor de Indicador de Inmigración (I-INMG) del conjunto supera el valor establecido como referencia (20%).

INDICADOR DE INMIGRACIÓN (I-INMG)

Porcentaje de población nacida en países no pertenecientes a la UE-14, respecto a la población total. Se calcula restando al número total de nacidos en el extranjero, los nacidos en los países de la UE-14: Alemania; Austria; Bélgica; Dinamarca; Finlandia; Francia; Reino Unido; Grecia; Irlanda; Italia; Luxemburgo; Países Bajos; Portugal; y Suecia.

Síntesis Metodológica

El cuerpo de estudio del Catálogo de Barrios Vulnerables de 2011 sigue el criterio establecido en los Catálogos anteriores: centrándose en los municipios mayores de 50.000 habitantes y capitales de provincia. Los trabajos del Catálogo de 2011, siguen la misma metodología que los de 1991, 2001, y 2006, con la única particularidad de que sólo identifican las Áreas Estadísticas Vulnerables, sin realizar el análisis urbanístico detallado que permitía identificar a partir de ellas los Barrios Vulnerables. En el Catálogo de 2011 se han delimitado AE-INMG (Área Estadística con concentraciones significativas de población inmigrante) y AEV (Áreas Estadísticas Vulnerables según los 3 Indicadores Básicos de Vulnerabilidad Urbana: IBVU Estudios, IBVU Vivienda o IBVU Paro). Estas delimitaciones son independientes y pueden superponerse para su análisis en el Visor del Catálogo.

En el caso del Indicador de Inmigración (I-INMG), para el desarrollo del estudio de 2011 se ha partido del análisis de la evolución de los Barrios con concentraciones significativas de población inmigrante identificados previamente en el año 2006, viendo primero si seguían o no cumpliendo esta condición en el año 2011. Posteriormente, se han identificado las nuevas Áreas Estadísticas con concentraciones significativas de población inmigrante (AE-INMG) no coincidentes con Barrios identificados en el Catálogo de 2006, incluyendo también las ciudades que no contaban con Barrios de este tipo en el año 2006.

Una vez identificadas las secciones censales que en 2011 superan los umbrales de referencia del Indicador de Inmigración (I-INMG), se procede a agrupar estas secciones en Áreas Estadísticas con concentraciones significativas de población inmigrante (AE-INMG).

La metodología detallada completa puede consultarse en:

https://apps.fomento.gob.es/BarriosVulnerables/static/adjunto/Sintesis_metodologica_general_catalogo_bbvv.pdf

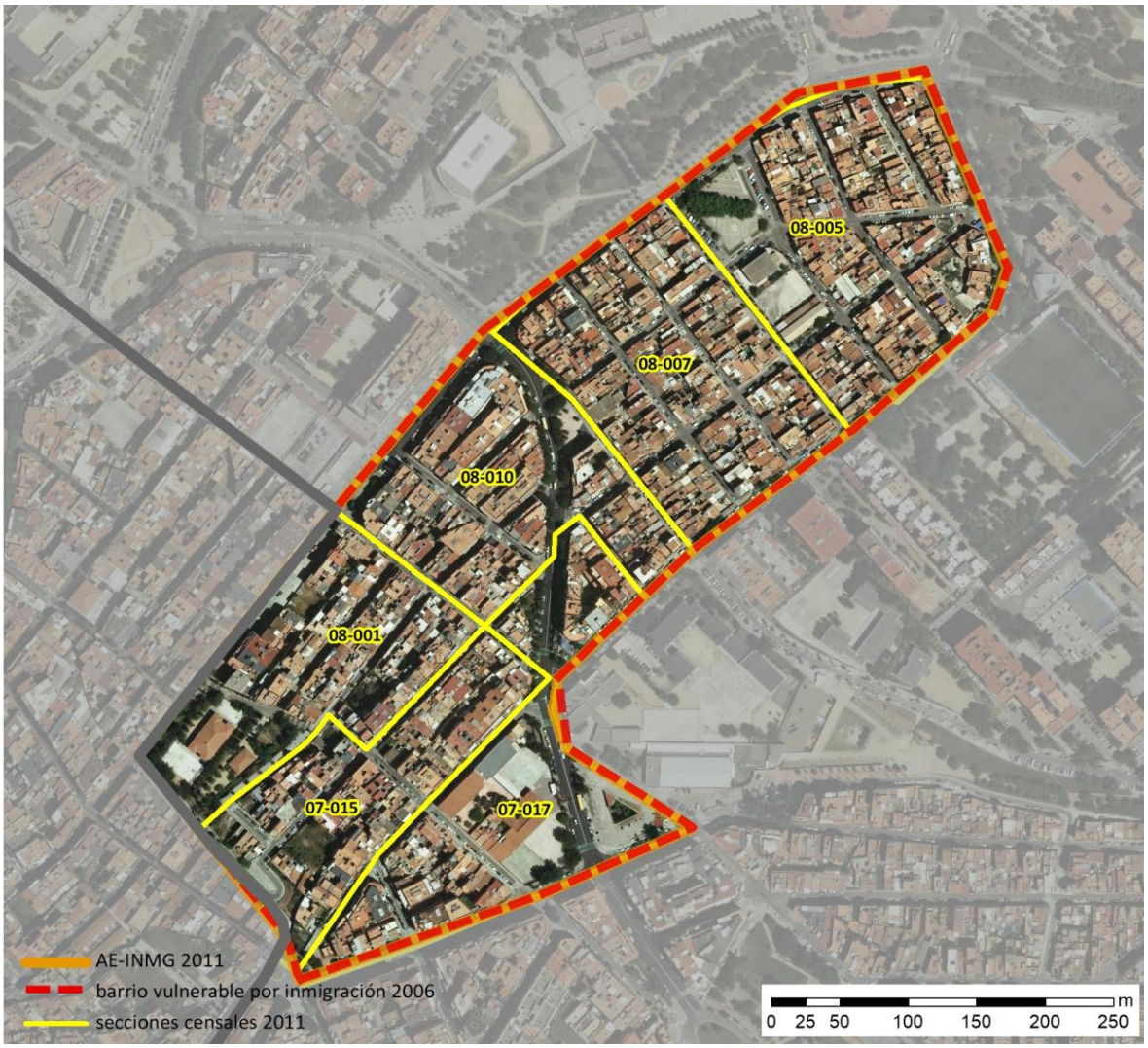

Localización en detalle del AE-INMG

Datos básicos del AE-INMG (1)

Población total	9.665
Población nacida en el extranjero total	3.100
Población nacida en el extranjero (excepto UE-15)	2.955
Densidad población (hab/Km²)	53.574,68
Superficie (ha)	18,04
Nº de secciones censales	6

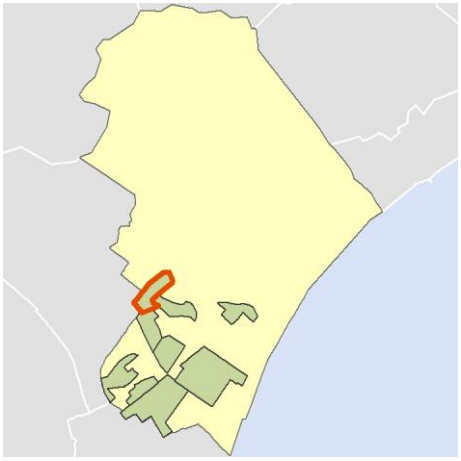

Localización del AE-INMG dentro del término municipal

	Valor del AE-INMG	Valor de referencia (2)
INDICADOR DE INMIGRACIÓN (I-INMG) (3)	**30,57 %**	20,00%

(1) Área Estadística con concentraciones significativas de población inmigrante (AE-INMG)

(2) Valor que se ha tomado como referencia para este estudio

(3) Indicador de Inmigración: (I-INMG): Porcentaje de población nacida en países no pertenecientes a la UE-14, respecto a la población total. Se calcula restando al número total de nacidos en el extranjero, los nacidos en los países de la UE-14: Alemania; Austria; Bélgica; Dinamarca; Finlandia; Francia; Reino Unido; Grecia; Irlanda; Italia; Luxemburgo; Países Bajos; Portugal; y Suecia.

Datos sociodemográficos (Censo 2011)	Sección censal 0801507015		AE-INMG 08015005	
	Valores absolutos	%	Valores absolutos	%
Población total	790		9.665	
Población nacida en el extranjero total	45	5,70	3.100	32,07
Población nacida en el extranjero (excepto UE-15)	0	0,00	2.955	30,57

	Sección	AE-INMG	Municipio	Comunidad Autónoma	España
INDICADOR DE INMIGRACIÓN (I-INMG)	0,00	30,57	13,87	13,60	9,99
INDICADORES BÁSICOS DE VULNERABILIDAD URBANA (IBVU) (4)					
IBVU Estudios (5)	24,82	18,98	13,53	10,02	10,92
IBVU Vivienda (6)	0,00	13,53	7,07	7,60	6,99
IBVU Paro (7)	20,93	s.d.	29,96	25,75	29,64

(4) Además del Indicador de Inmigración (I-INMG) se ofrecen los valores de los 3 Indicadores Básicos de Vulnerabilidad Urbana (IBVU) para poder analizar la situación de cada sección censal y AE-INMG en relación con los valores de referencia de vulnerabilidad para estos 3 indicadores.

(5) IBVU Estudios: Porcentaje de población analfabeta y sin estudios de 16 años o más, sobre el total de población de 16 años o más. Valor de referencia de vulnerabilidad (2011): 16,38%.

(6) IBVU Vivienda: Porcentaje de viviendas familiares (principales, secundarias, vacías) en edificios en estado en estado ruinoso, malo o deficiente, sobre el total de viviendas familiares (principales, secundarias, vacías). Valor de referencia de vulnerabilidad (2011): 17,50 %.

(7) IBVU Paro: Porcentaje de la población de 16 años o más en situación de paro, respecto al total de población activa de 16 años o más. Valor de referencia de vulnerabilidad (2011): 42,33 %.

Definiciones

ÁREA ESTADÍSTICA CON CONCENTRACIONES SIGNIFICATIVAS DE POBLACIÓN INMIGRANTE (AE-INMG)

Agrupación de secciones censales colindantes y de cierta homogeneidad urbanística, de entre 3.500 y 15.000 habitantes en las que el valor de Indicador de Inmigración (I-INMG) del conjunto supera el valor establecido como referencia (20%).

INDICADOR DE INMIGRACIÓN (I-INMG)

Porcentaje de población nacida en países no pertenecientes a la UE-14, respecto a la población total. Se calcula restando al número total de nacidos en el extranjero, los nacidos en los países de la UE-14: Alemania; Austria; Bélgica; Dinamarca; Finlandia; Francia; Reino Unido; Grecia; Irlanda; Italia; Luxemburgo; Países Bajos; Portugal; y Suecia.

Síntesis Metodológica

El cuerpo de estudio del Catálogo de Barrios Vulnerables de 2011 sigue el criterio establecido en los Catálogos anteriores: centrándose en los municipios mayores de 50.000 habitantes y capitales de provincia. Los trabajos del Catálogo de 2011, siguen la misma metodología que los de 1991, 2001, y 2006, con la única particularidad de que sólo identifican las Áreas Estadísticas Vulnerables, sin realizar el análisis urbanístico detallado que permitía identificar a partir de ellas los Barrios Vulnerables. En el Catálogo de 2011 se han delimitado AE-INMG (Área Estadística con concentraciones significativas de población inmigrante) y AEV (Áreas Estadísticas Vulnerables según los 3 Indicadores Básicos de Vulnerabilidad Urbana: IBVU Estudios, IBVU Vivienda o IBVU Paro). Estas delimitaciones son independientes y pueden superponerse para su análisis en el Visor del Catálogo.

En el caso del Indicador de Inmigración (I-INMG), para el desarrollo del estudio de 2011 se ha partido del análisis de la evolución de los Barrios con concentraciones significativas de población inmigrante identificados previamente en el año 2006, viendo primero si seguían o no cumpliendo esta condición en el año 2011. Posteriormente, se han identificado las nuevas Áreas Estadísticas con concentraciones significativas de población inmigrante (AE-INMG) no coincidentes con Barrios identificados en el Catálogo de 2006, incluyendo también las ciudades que no contaban con Barrios de este tipo en el año 2006.

Una vez identificadas las secciones censales que en 2011 superan los umbrales de referencia del Indicador de Inmigración (I-INMG), se procede a agrupar estas secciones en Áreas Estadísticas con concentraciones significativas de población inmigrante (AE-INMG).

La metodología detallada completa puede consultarse en:

https://apps.fomento.gob.es/BarriosVulnerables/static/adjunto/Sintesis_metodologica_general_catalogo_bbvv.pdf

Datos sociodemográficos (Censo 2011)	Sección censal 0801507017		AE-INMG 08015005	
	Valores absolutos	%	Valores absolutos	%
Población total	1.975		9.665	
Población nacida en el extranjero total	1.105	55,95	3.100	32,07
Población nacida en el extranjero (excepto UE-15)	1.090	55,19	2.955	30,57

	Sección	AE-INMG	Municipio	Comunidad Autónoma	España
INDICADOR DE INMIGRACIÓN (I-INMG)	55,19	30,57	13,87	13,60	9,99
INDICADORES BÁSICOS DE VULNERABILIDAD URBANA (IBVU) (4)					
IBVU Estudios (5)	24,84	18,98	13,53	10,02	10,92
IBVU Vivienda (6)	1,54	13,53	7,07	7,60	6,99
IBVU Paro (7)	38,94	s.d.	29,96	25,75	29,64

(4) Además del Indicador de Inmigración (I-INMG) se ofrecen los valores de los 3 Indicadores Básicos de Vulnerabilidad Urbana (IBVU) para poder analizar la situación de cada sección censal y AE-INMG en relación con los valores de referencia de vulnerabilidad para estos 3 indicadores.

(5) IBVU Estudios: Porcentaje de población analfabeta y sin estudios de 16 años o más, sobre el total de población de 16 años o más. Valor de referencia de vulnerabilidad (2011): 16,38%.

(6) IBVU Vivienda: Porcentaje de viviendas familiares (principales, secundarias, vacías) en edificios en estado en estado ruinoso, malo o deficiente, sobre el total de viviendas familiares (principales, secundarias, vacías). Valor de referencia de vulnerabilidad (2011): 17,50 %.

(7) IBVU Paro: Porcentaje de la población de 16 años o más en situación de paro, respecto al total de población activa de 16 años o más. Valor de referencia de vulnerabilidad (2011): 42,33 %.

Definiciones

ÁREA ESTADÍSTICA CON CONCENTRACIONES SIGNIFICATIVAS DE POBLACIÓN INMIGRANTE (AE-INMG)

Agrupación de secciones censales colindantes y de cierta homogeneidad urbanística, de entre 3.500 y 15.000 habitantes en las que el valor de Indicador de Inmigración (I-INMG) del conjunto supera el valor establecido como referencia (20%).

INDICADOR DE INMIGRACIÓN (I-INMG)

Porcentaje de población nacida en países no pertenecientes a la UE-14, respecto a la población total. Se calcula restando al número total de nacidos en el extranjero, los nacidos en los países de la UE-14: Alemania; Austria; Bélgica; Dinamarca; Finlandia; Francia; Reino Unido; Grecia; Irlanda; Italia; Luxemburgo; Países Bajos; Portugal; y Suecia.

Síntesis Metodológica

El cuerpo de estudio del Catálogo de Barrios Vulnerables de 2011 sigue el criterio establecido en los Catálogos anteriores: centrándose en los municipios mayores de 50.000 habitantes y capitales de provincia. Los trabajos del Catálogo de 2011, siguen la misma metodología que los de 1991, 2001, y 2006, con la única particularidad de que sólo identifican las Áreas Estadísticas Vulnerables, sin realizar el análisis urbanístico detallado que permitía identificar a partir de ellas los Barrios Vulnerables. En el Catálogo de 2011 se han delimitado AE-INMG (Área Estadística con concentraciones significativas de población inmigrante) y AEV (Áreas Estadísticas Vulnerables según los 3 Indicadores Básicos de Vulnerabilidad Urbana: IBVU Estudios, IBVU Vivienda o IBVU Paro). Estas delimitaciones son independientes y pueden superponerse para su análisis en el Visor del Catálogo.

En el caso del Indicador de Inmigración (I-INMG), para el desarrollo del estudio de 2011 se ha partido del análisis de la evolución de los Barrios con concentraciones significativas de población inmigrante identificados previamente en el año 2006, viendo primero si seguían o no cumpliendo esta condición en el año 2011. Posteriormente, se han identificado las nuevas Áreas Estadísticas con concentraciones significativas de población inmigrante (AE-INMG) no coincidentes con Barrios identificados en el Catálogo de 2006, incluyendo también las ciudades que no contaban con Barrios de este tipo en el año 2006.

Una vez identificadas las secciones censales que en 2011 superan los umbrales de referencia del Indicador de Inmigración (I-INMG), se procede a agrupar estas secciones en Áreas Estadísticas con concentraciones significativas de población inmigrante (AE-INMG).

La metodología detallada completa puede consultarse en:

https://apps.fomento.gob.es/BarriosVulnerables/static/adjunto/Sintesis_metodologica_general_catalogo_bbvv.pdf

Datos sociodemográficos (Censo 2011)	Sección censal 0801508001		AE-INMG 08015005	
	Valores absolutos	%	Valores absolutos	%
Población total	1.850		9.665	
Población nacida en el extranjero total	785	42,43	3.100	32,07
Población nacida en el extranjero (excepto UE-15)	785	42,43	2.955	30,57

	Sección	AE-INMG	Municipio	Comunidad Autónoma	España
INDICADOR DE INMIGRACIÓN (I-INMG)	42,43	30,57	13,87	13,60	9,99
INDICADORES BÁSICOS DE VULNERABILIDAD URBANA (IBVU) (4)					
IBVU Estudios (5)	19,77	18,98	13,53	10,02	10,92
IBVU Vivienda (6)	11,49	13,53	7,07	7,60	6,99
IBVU Paro (7)	s.d.	s.d.	29,96	25,75	29,64

(4) Además del Indicador de Inmigración (I-INMG) se ofrecen los valores de los 3 Indicadores Básicos de Vulnerabilidad Urbana (IBVU) para poder analizar la situación de cada sección censal y AE-INMG en relación con los valores de referencia de vulnerabilidad para estos 3 indicadores.

(5) IBVU Estudios: Porcentaje de población analfabeta y sin estudios de 16 años o más, sobre el total de población de 16 años o más. Valor de referencia de vulnerabilidad (2011): 16,38%.

(6) IBVU Vivienda: Porcentaje de viviendas familiares (principales, secundarias, vacías) en edificios en estado en estado ruinoso, malo o deficiente, sobre el total de viviendas familiares (principales, secundarias, vacías). Valor de referencia de vulnerabilidad (2011): 17,50 %.

(7) IBVU Paro: Porcentaje de la población de 16 años o más en situación de paro, respecto al total de población activa de 16 años o más. Valor de referencia de vulnerabilidad (2011): 42,33 %.

Definiciones

ÁREA ESTADÍSTICA CON CONCENTRACIONES SIGNIFICATIVAS DE POBLACIÓN INMIGRANTE (AE-INMG)

Agrupación de secciones censales colindantes y de cierta homogeneidad urbanística, de entre 3.500 y 15.000 habitantes en las que el valor de Indicador de Inmigración (I-INMG) del conjunto supera el valor establecido como referencia (20%).

INDICADOR DE INMIGRACIÓN (I-INMG)

Porcentaje de población nacida en países no pertenecientes a la UE-14, respecto a la población total. Se calcula restando al número total de nacidos en el extranjero, los nacidos en los países de la UE-14: Alemania; Austria; Bélgica; Dinamarca; Finlandia; Francia; Reino Unido; Grecia; Irlanda; Italia; Luxemburgo; Países Bajos; Portugal; y Suecia.

Síntesis Metodológica

El cuerpo de estudio del Catálogo de Barrios Vulnerables de 2011 sigue el criterio establecido en los Catálogos anteriores: centrándose en los municipios mayores de 50.000 habitantes y capitales de provincia. Los trabajos del Catálogo de 2011, siguen la misma metodología que los de 1991, 2001, y 2006, con la única particularidad de que sólo identifican las Áreas Estadísticas Vulnerables, sin realizar el análisis urbanístico detallado que permitía identificar a partir de ellas los Barrios Vulnerables. En el Catálogo de 2011 se han delimitado AE-INMG (Área Estadística con concentraciones significativas de población inmigrante) y AEV (Áreas Estadísticas Vulnerables según los 3 Indicadores Básicos de Vulnerabilidad Urbana: IBVU Estudios, IBVU Vivienda o IBVU Paro). Estas delimitaciones son independientes y pueden superponerse para su análisis en el Visor del Catálogo.

En el caso del Indicador de Inmigración (I-INMG), para el desarrollo del estudio de 2011 se ha partido del análisis de la evolución de los Barrios con concentraciones significativas de población inmigrante identificados previamente en el año 2006, viendo primero si seguían o no cumpliendo esta condición en el año 2011. Posteriormente, se han identificado las nuevas Áreas Estadísticas con concentraciones significativas de población inmigrante (AE-INMG) no coincidentes con Barrios identificados en el Catálogo de 2006, incluyendo también las ciudades que no contaban con Barrios de este tipo en el año 2006.

Una vez identificadas las secciones censales que en 2011 superan los umbrales de referencia del Indicador de Inmigración (I-INMG), se procede a agrupar estas secciones en Áreas Estadísticas con concentraciones significativas de población inmigrante (AE-INMG).

La metodología detallada completa puede consultarse en:

https://apps.fomento.gob.es/BarriosVulnerables/static/adjunto/Sintesis_metodologica_general_catalogo_bbvv.pdf

Datos sociodemográficos (Censo 2011)	Sección censal 0801508005		AE-INMG 08015005	
	Valores absolutos	%	Valores absolutos	%
Población total	1.665		9.665	
Población nacida en el extranjero total	425	25,53	3.100	32,07
Población nacida en el extranjero (excepto UE-15)	395	23,72	2.955	30,57

	Sección	AE-INMG	Municipio	Comunidad Autónoma	España
INDICADOR DE INMIGRACIÓN (I-INMG)	23,72	30,57	13,87	13,60	9,99
INDICADORES BÁSICOS DE VULNERABILIDAD URBANA (IBVU) (4)					
IBVU Estudios (5)	15,97	18,98	13,53	10,02	10,92
IBVU Vivienda (6)	26,83	13,53	7,07	7,60	6,99
IBVU Paro (7)	45,07	s.d.	29,96	25,75	29,64

(4) Además del Indicador de Inmigración (I-INMG) se ofrecen los valores de los 3 Indicadores Básicos de Vulnerabilidad Urbana (IBVU) para poder analizar la situación de cada sección censal y AE-INMG en relación con los valores de referencia de vulnerabilidad para estos 3 indicadores.

(5) IBVU Estudios: Porcentaje de población analfabeta y sin estudios de 16 años o más, sobre el total de población de 16 años o más. Valor de referencia de vulnerabilidad (2011): 16,38%.

(6) IBVU Vivienda: Porcentaje de viviendas familiares (principales, secundarias, vacías) en edificios en estado en estado ruinoso, malo o deficiente, sobre el total de viviendas familiares (principales, secundarias, vacías). Valor de referencia de vulnerabilidad (2011): 17,50 %.

(7) IBVU Paro: Porcentaje de la población de 16 años o más en situación de paro, respecto al total de población activa de 16 años o más. Valor de referencia de vulnerabilidad (2011): 42,33 %.

Definiciones

ÁREA ESTADÍSTICA CON CONCENTRACIONES SIGNIFICATIVAS DE POBLACIÓN INMIGRANTE (AE-INMG)

Agrupación de secciones censales colindantes y de cierta homogeneidad urbanística, de entre 3.500 y 15.000 habitantes en las que el valor de Indicador de Inmigración (I-INMG) del conjunto supera el valor establecido como referencia (20%).

INDICADOR DE INMIGRACIÓN (I-INMG)

Porcentaje de población nacida en países no pertenecientes a la UE-14, respecto a la población total. Se calcula restando al número total de nacidos en el extranjero, los nacidos en los países de la UE-14: Alemania; Austria; Bélgica; Dinamarca; Finlandia; Francia; Reino Unido; Grecia; Irlanda; Italia; Luxemburgo; Países Bajos; Portugal; y Suecia.

Síntesis Metodológica

El cuerpo de estudio del Catálogo de Barrios Vulnerables de 2011 sigue el criterio establecido en los Catálogos anteriores: centrándose en los municipios mayores de 50.000 habitantes y capitales de provincia. Los trabajos del Catálogo de 2011, siguen la misma metodología que los de 1991, 2001, y 2006, con la única particularidad de que sólo identifican las Áreas Estadísticas Vulnerables, sin realizar el análisis urbanístico detallado que permitía identificar a partir de ellas los Barrios Vulnerables. En el Catálogo de 2011 se han delimitado AE-INMG (Área Estadística con concentraciones significativas de población inmigrante) y AEV (Áreas Estadísticas Vulnerables según los 3 Indicadores Básicos de Vulnerabilidad Urbana: IBVU Estudios, IBVU Vivienda o IBVU Paro). Estas delimitaciones son independientes y pueden superponerse para su análisis en el Visor del Catálogo.

En el caso del Indicador de Inmigración (I-INMG), para el desarrollo del estudio de 2011 se ha partido del análisis de la evolución de los Barrios con concentraciones significativas de población inmigrante identificados previamente en el año 2006, viendo primero si seguían o no cumpliendo esta condición en el año 2011. Posteriormente, se han identificado las nuevas Áreas Estadísticas con concentraciones significativas de población inmigrante (AE-INMG) no coincidentes con Barrios identificados en el Catálogo de 2006, incluyendo también las ciudades que no contaban con Barrios de este tipo en el año 2006.

Una vez identificadas las secciones censales que en 2011 superan los umbrales de referencia del Indicador de Inmigración (I-INMG), se procede a agrupar estas secciones en Áreas Estadísticas con concentraciones significativas de población inmigrante (AE-INMG).

La metodología detallada completa puede consultarse en:

https://apps.fomento.gob.es/BarriosVulnerables/static/adjunto/Sintesis_metodologica_general_catalogo_bbvv.pdf

Datos sociodemográficos (Censo 2011)	Sección censal 0801508007		AE-INMG 08015005	
	Valores absolutos	%	Valores absolutos	%
Población total	1.730		9.665	
Población nacida en el extranjero total	430	24,86	3.100	32,07
Población nacida en el extranjero (excepto UE-15)	385	22,25	2.955	30,57

	Sección	AE-INMG	Municipio	Comunidad Autónoma	España
INDICADOR DE INMIGRACIÓN (I-INMG)	22,25	30,57	13,87	13,60	9,99
INDICADORES BÁSICOS DE VULNERABILIDAD URBANA (IBVU) (4)					
IBVU Estudios (5)	17,75	18,98	13,53	10,02	10,92
IBVU Vivienda (6)	22,93	13,53	7,07	7,60	6,99
IBVU Paro (7)	46,81	s.d.	29,96	25,75	29,64

(4) Además del Indicador de Inmigración (I-INMG) se ofrecen los valores de los 3 Indicadores Básicos de Vulnerabilidad Urbana (IBVU) para poder analizar la situación de cada sección censal y AE-INMG en relación con los valores de referencia de vulnerabilidad para estos 3 indicadores.

(5) IBVU Estudios: Porcentaje de población analfabeta y sin estudios de 16 años o más, sobre el total de población de 16 años o más. Valor de referencia de vulnerabilidad (2011): 16,38%.

(6) IBVU Vivienda: Porcentaje de viviendas familiares (principales, secundarias, vacías) en edificios en estado en estado ruinoso, malo o deficiente, sobre el total de viviendas familiares (principales, secundarias, vacías). Valor de referencia de vulnerabilidad (2011): 17,50 %.

(7) IBVU Paro: Porcentaje de la población de 16 años o más en situación de paro, respecto al total de población activa de 16 años o más. Valor de referencia de vulnerabilidad (2011): 42,33 %.

Definiciones

ÁREA ESTADÍSTICA CON CONCENTRACIONES SIGNIFICATIVAS DE POBLACIÓN INMIGRANTE (AE-INMG)

Agrupación de secciones censales colindantes y de cierta homogeneidad urbanística, de entre 3.500 y 15.000 habitantes en las que el valor de Indicador de Inmigración (I-INMG) del conjunto supera el valor establecido como referencia (20%).

INDICADOR DE INMIGRACIÓN (I-INMG)

Porcentaje de población nacida en países no pertenecientes a la UE-14, respecto a la población total. Se calcula restando al número total de nacidos en el extranjero, los nacidos en los países de la UE-14: Alemania; Austria; Bélgica; Dinamarca; Finlandia; Francia; Reino Unido; Grecia; Irlanda; Italia; Luxemburgo; Países Bajos; Portugal; y Suecia.

Síntesis Metodológica

El cuerpo de estudio del Catálogo de Barrios Vulnerables de 2011 sigue el criterio establecido en los Catálogos anteriores: centrándose en los municipios mayores de 50.000 habitantes y capitales de provincia. Los trabajos del Catálogo de 2011, siguen la misma metodología que los de 1991, 2001, y 2006, con la única particularidad de que sólo identifican las Áreas Estadísticas Vulnerables, sin realizar el análisis urbanístico detallado que permitía identificar a partir de ellas los Barrios Vulnerables. En el Catálogo de 2011 se han delimitado AE-INMG (Área Estadística con concentraciones significativas de población inmigrante) y AEV (Áreas Estadísticas Vulnerables según los 3 Indicadores Básicos de Vulnerabilidad Urbana: IBVU Estudios, IBVU Vivienda o IBVU Paro). Estas delimitaciones son independientes y pueden superponerse para su análisis en el Visor del Catálogo.

En el caso del Indicador de Inmigración (I-INMG), para el desarrollo del estudio de 2011 se ha partido del análisis de la evolución de los Barrios con concentraciones significativas de población inmigrante identificados previamente en el año 2006, viendo primero si seguían o no cumpliendo esta condición en el año 2011. Posteriormente, se han identificado las nuevas Áreas Estadísticas con concentraciones significativas de población inmigrante (AE-INMG) no coincidentes con Barrios identificados en el Catálogo de 2006, incluyendo también las ciudades que no contaban con Barrios de este tipo en el año 2006.

Una vez identificadas las secciones censales que en 2011 superan los umbrales de referencia del Indicador de Inmigración (I-INMG), se procede a agrupar estas secciones en Áreas Estadísticas con concentraciones significativas de población inmigrante (AE-INMG).

La metodología detallada completa puede consultarse en:

https://apps.fomento.gob.es/BarriosVulnerables/static/adjunto/Sintesis_metodologica_general_catalogo_bbvv.pdf

Datos sociodemográficos (Censo 2011)	Sección censal 0801508010		AE-INMG 08015005	
	Valores absolutos	%	Valores absolutos	%
Población total	1.655		9.665	
Población nacida en el extranjero total	310	18,73	3.100	32,07
Población nacida en el extranjero (excepto UE-15)	300	18,13	2.955	30,57

	Sección	AE-INMG	Municipio	Comunidad Autónoma	España
INDICADOR DE INMIGRACIÓN (I-INMG)	18,13	30,57	13,87	13,60	9,99
INDICADORES BÁSICOS DE VULNERABILIDAD URBANA (IBVU) (4)					
IBVU Estudios (5)	13,29	18,98	13,53	10,02	10,92
IBVU Vivienda (6)	9,40	13,53	7,07	7,60	6,99
IBVU Paro (7)	28,70	s.d.	29,96	25,75	29,64

(4) Además del Indicador de Inmigración (I-INMG) se ofrecen los valores de los 3 Indicadores Básicos de Vulnerabilidad Urbana (IBVU) para poder analizar la situación de cada sección censal y AE-INMG en relación con los valores de referencia de vulnerabilidad para estos 3 indicadores.

(5) IBVU Estudios: Porcentaje de población analfabeta y sin estudios de 16 años o más, sobre el total de población de 16 años o más. Valor de referencia de vulnerabilidad (2011): 16,38%.

(6) IBVU Vivienda: Porcentaje de viviendas familiares (principales, secundarias, vacías) en edificios en estado en estado ruinoso, malo o deficiente, sobre el total de viviendas familiares (principales, secundarias, vacías). Valor de referencia de vulnerabilidad (2011): 17,50 %.

(7) IBVU Paro: Porcentaje de la población de 16 años o más en situación de paro, respecto al total de población activa de 16 años o más. Valor de referencia de vulnerabilidad (2011): 42,33 %.

Definiciones

ÁREA ESTADÍSTICA CON CONCENTRACIONES SIGNIFICATIVAS DE POBLACIÓN INMIGRANTE (AE-INMG)

Agrupación de secciones censales colindantes y de cierta homogeneidad urbanística, de entre 3.500 y 15.000 habitantes en las que el valor de Indicador de Inmigración (I-INMG) del conjunto supera el valor establecido como referencia (20%).

INDICADOR DE INMIGRACIÓN (I-INMG)

Porcentaje de población nacida en países no pertenecientes a la UE-14, respecto a la población total. Se calcula restando al número total de nacidos en el extranjero, los nacidos en los países de la UE-14: Alemania; Austria; Bélgica; Dinamarca; Finlandia; Francia; Reino Unido; Grecia; Irlanda; Italia; Luxemburgo; Países Bajos; Portugal; y Suecia.

Síntesis Metodológica

El cuerpo de estudio del Catálogo de Barrios Vulnerables de 2011 sigue el criterio establecido en los Catálogos anteriores: centrándose en los municipios mayores de 50.000 habitantes y capitales de provincia. Los trabajos del Catálogo de 2011, siguen la misma metodología que los de 1991, 2001, y 2006, con la única particularidad de que sólo identifican las Áreas Estadísticas Vulnerables, sin realizar el análisis urbanístico detallado que permitía identificar a partir de ellas los Barrios Vulnerables. En el Catálogo de 2011 se han delimitado AE-INMG (Área Estadística con concentraciones significativas de población inmigrante) y AEV (Áreas Estadísticas Vulnerables según los 3 Indicadores Básicos de Vulnerabilidad Urbana: IBVU Estudios, IBVU Vivienda o IBVU Paro). Estas delimitaciones son independientes y pueden superponerse para su análisis en el Visor del Catálogo.

En el caso del Indicador de Inmigración (I-INMG), para el desarrollo del estudio de 2011 se ha partido del análisis de la evolución de los Barrios con concentraciones significativas de población inmigrante identificados previamente en el año 2006, viendo primero si seguían o no cumpliendo esta condición en el año 2011. Posteriormente, se han identificado las nuevas Áreas Estadísticas con concentraciones significativas de población inmigrante (AE-INMG) no coincidentes con Barrios identificados en el Catálogo de 2006, incluyendo también las ciudades que no contaban con Barrios de este tipo en el año 2006.

Una vez identificadas las secciones censales que en 2011 superan los umbrales de referencia del Indicador de Inmigración (I-INMG), se procede a agrupar estas secciones en Áreas Estadísticas con concentraciones significativas de población inmigrante (AE-INMG).

La metodología detallada completa puede consultarse en:

https://apps.fomento.gob.es/BarriosVulnerables/static/adjunto/Sintesis_metodologica_general_catalogo_bbvv.pdf

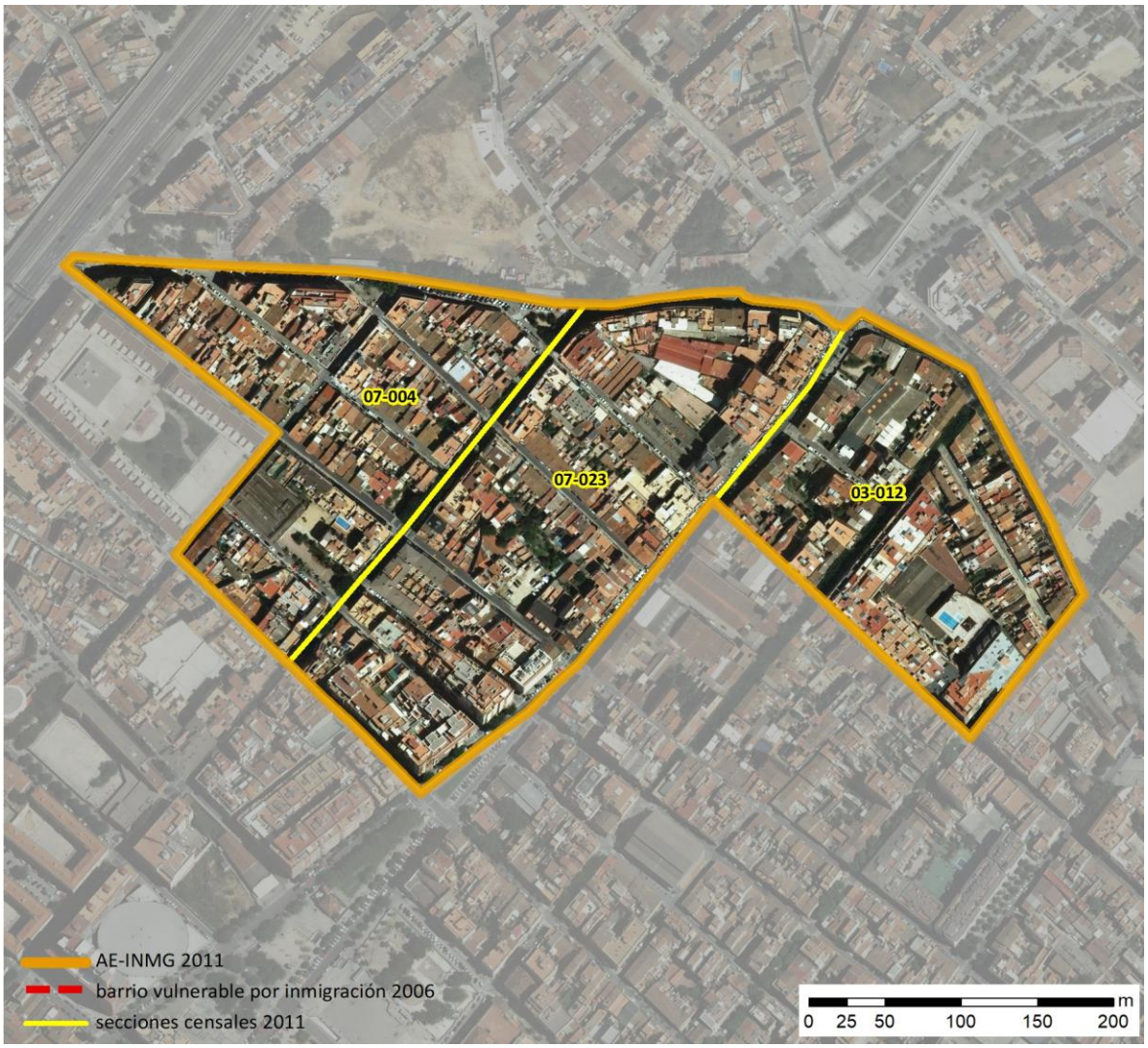

Localización en detalle del AE-INMG

Datos básicos del AE-INMG (1)

Población total	4.955
Población nacida en el extranjero total	1.045
Población nacida en el extranjero (excepto UE-15)	1.025
Densidad población (hab/Km²)	37.684,94
Superficie (ha)	13,15
Nº de secciones censales	3

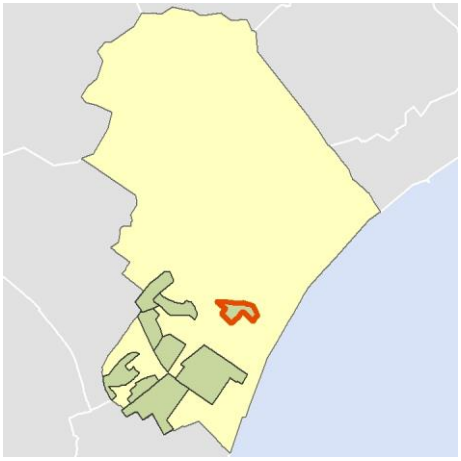

Localización del AE-INMG dentro del término municipal

	Valor del AE-INMG	Valor de referencia (2)
INDICADOR DE INMIGRACIÓN (I-INMG) (3)	**20,69 %**	20,00%

(1) Área Estadística con concentraciones significativas de población inmigrante (AE-INMG)

(2) Valor que se ha tomado como referencia para este estudio

(3) Indicador de Inmigración: (I-INMG): Porcentaje de población nacida en países no pertenecientes a la UE-14, respecto a la población total. Se calcula restando al número total de nacidos en el extranjero, los nacidos en los países de la UE-14: Alemania; Austria; Bélgica; Dinamarca; Finlandia; Francia; Reino Unido; Grecia; Irlanda; Italia; Luxemburgo; Países Bajos; Portugal; y Suecia.

Datos sociodemográficos (Censo 2011)	Sección censal 0801503012		AE-INMG 0801501	
	Valores absolutos	%	Valores absolutos	%
Población total	1.205		4.955	
Población nacida en el extranjero total	270	22,41	1.045	21,09
Población nacida en el extranjero (excepto UE-15)	270	22,41	1.025	20,69

	Sección	AE-INMG	Municipio	Comunidad Autónoma	España
INDICADOR DE INMIGRACIÓN (I-INMG)	22,41	20,69	13,87	13,60	9,99
INDICADORES BÁSICOS DE VULNERABILIDAD URBANA (IBVU) (4)					
IBVU Estudios (5)	7,17	7,04	13,53	10,02	10,92
IBVU Vivienda (6)	3,79	3,64	7,07	7,60	6,99
IBVU Paro (7)	34,09	22,18	29,96	25,75	29,64

(4) Además del Indicador de Inmigración (I-INMG) se ofrecen los valores de los 3 Indicadores Básicos de Vulnerabilidad Urbana (IBVU) para poder analizar la situación de cada sección censal y AE-INMG en relación con los valores de referencia de vulnerabilidad para estos 3 indicadores.

(5) IBVU Estudios: Porcentaje de población analfabeta y sin estudios de 16 años o más, sobre el total de población de 16 años o más. Valor de referencia de vulnerabilidad (2011): 16,38%.

(6) IBVU Vivienda: Porcentaje de viviendas familiares (principales, secundarias, vacías) en edificios en estado en estado ruinoso, malo o deficiente, sobre el total de viviendas familiares (principales, secundarias, vacías). Valor de referencia de vulnerabilidad (2011): 17,50 %.

(7) IBVU Paro: Porcentaje de la población de 16 años o más en situación de paro, respecto al total de población activa de 16 años o más. Valor de referencia de vulnerabilidad (2011): 42,33 %.

Definiciones

ÁREA ESTADÍSTICA CON CONCENTRACIONES SIGNIFICATIVAS DE POBLACIÓN INMIGRANTE (AE-INMG)

Agrupación de secciones censales colindantes y de cierta homogeneidad urbanística, de entre 3.500 y 15.000 habitantes en las que el valor de Indicador de Inmigración (I-INMG) del conjunto supera el valor establecido como referencia (20%).

INDICADOR DE INMIGRACIÓN (I-INMG)

Porcentaje de población nacida en países no pertenecientes a la UE-14, respecto a la población total. Se calcula restando al número total de nacidos en el extranjero, los nacidos en los países de la UE-14: Alemania; Austria; Bélgica; Dinamarca; Finlandia; Francia; Reino Unido; Grecia; Irlanda; Italia; Luxemburgo; Países Bajos; Portugal; y Suecia.

Síntesis Metodológica

El cuerpo de estudio del Catálogo de Barrios Vulnerables de 2011 sigue el criterio establecido en los Catálogos anteriores: centrándose en los municipios mayores de 50.000 habitantes y capitales de provincia. Los trabajos del Catálogo de 2011, siguen la misma metodología que los de 1991, 2001, y 2006, con la única particularidad de que sólo identifican las Áreas Estadísticas Vulnerables, sin realizar el análisis urbanístico detallado que permitía identificar a partir de ellas los Barrios Vulnerables. En el Catálogo de 2011 se han delimitado AE-INMG (Área Estadística con concentraciones significativas de población inmigrante) y AEV (Áreas Estadísticas Vulnerables según los 3 Indicadores Básicos de Vulnerabilidad Urbana: IBVU Estudios, IBVU Vivienda o IBVU Paro). Estas delimitaciones son independientes y pueden superponerse para su análisis en el Visor del Catálogo.

En el caso del Indicador de Inmigración (I-INMG), para el desarrollo del estudio de 2011 se ha partido del análisis de la evolución de los Barrios con concentraciones significativas de población inmigrante identificados previamente en el año 2006, viendo primero si seguían o no cumpliendo esta condición en el año 2011. Posteriormente, se han identificado las nuevas Áreas Estadísticas con concentraciones significativas de población inmigrante (AE-INMG) no coincidentes con Barrios identificados en el Catálogo de 2006, incluyendo también las ciudades que no contaban con Barrios de este tipo en el año 2006.

Una vez identificadas las secciones censales que en 2011 superan los umbrales de referencia del Indicador de Inmigración (I-INMG), se procede a agrupar estas secciones en Áreas Estadísticas con concentraciones significativas de población inmigrante (AE-INMG).

La metodología detallada completa puede consultarse en:

https://apps.fomento.gob.es/BarriosVulnerables/static/adjunto/Sintesis_metodologica_general_catalogo_bbvv.pdf

Datos sociodemográficos (Censo 2011)	Sección censal 0801507004		AE-INMG 0801501	
	Valores absolutos	%	Valores absolutos	%
Población total	1.430		4.955	
Población nacida en el extranjero total	305	21,33	1.045	21,09
Población nacida en el extranjero (excepto UE-15)	285	19,93	1.025	20,69

	Sección	AE-INMG	Municipio	Comunidad Autónoma	España
INDICADOR DE INMIGRACIÓN (I-INMG)	19,93	20,69	13,87	13,60	9,99
INDICADORES BÁSICOS DE VULNERABILIDAD URBANA (IBVU) (4)					
IBVU Estudios (5)	6,78	7,04	13,53	10,02	10,92
IBVU Vivienda (6)	4,13	3,64	7,07	7,60	6,99
IBVU Paro (7)	25,86	22,18	29,96	25,75	29,64

(4) Además del Indicador de Inmigración (I-INMG) se ofrecen los valores de los 3 Indicadores Básicos de Vulnerabilidad Urbana (IBVU) para poder analizar la situación de cada sección censal y AE-INMG en relación con los valores de referencia de vulnerabilidad para estos 3 indicadores.

(5) IBVU Estudios: Porcentaje de población analfabeta y sin estudios de 16 años o más, sobre el total de población de 16 años o más. Valor de referencia de vulnerabilidad (2011): 16,38%.

(6) IBVU Vivienda: Porcentaje de viviendas familiares (principales, secundarias, vacías) en edificios en estado en estado ruinoso, malo o deficiente, sobre el total de viviendas familiares (principales, secundarias, vacías). Valor de referencia de vulnerabilidad (2011): 17,50 %.

(7) IBVU Paro: Porcentaje de la población de 16 años o más en situación de paro, respecto al total de población activa de 16 años o más. Valor de referencia de vulnerabilidad (2011): 42,33 %.

Definiciones

ÁREA ESTADÍSTICA CON CONCENTRACIONES SIGNIFICATIVAS DE POBLACIÓN INMIGRANTE (AE-INMG)

Agrupación de secciones censales colindantes y de cierta homogeneidad urbanística, de entre 3.500 y 15.000 habitantes en las que el valor de Indicador de Inmigración (I-INMG) del conjunto supera el valor establecido como referencia (20%).

INDICADOR DE INMIGRACIÓN (I-INMG)

Porcentaje de población nacida en países no pertenecientes a la UE-14, respecto a la población total. Se calcula restando al número total de nacidos en el extranjero, los nacidos en los países de la UE-14: Alemania; Austria; Bélgica; Dinamarca; Finlandia; Francia; Reino Unido; Grecia; Irlanda; Italia; Luxemburgo; Países Bajos; Portugal; y Suecia.

Síntesis Metodológica

El cuerpo de estudio del Catálogo de Barrios Vulnerables de 2011 sigue el criterio establecido en los Catálogos anteriores: centrándose en los municipios mayores de 50.000 habitantes y capitales de provincia. Los trabajos del Catálogo de 2011, siguen la misma metodología que los de 1991, 2001, y 2006, con la única particularidad de que sólo identifican las Áreas Estadísticas Vulnerables, sin realizar el análisis urbanístico detallado que permitía identificar a partir de ellas los Barrios Vulnerables. En el Catálogo de 2011 se han delimitado AE-INMG (Área Estadística con concentraciones significativas de población inmigrante) y AEV (Áreas Estadísticas Vulnerables según los 3 Indicadores Básicos de Vulnerabilidad Urbana: IBVU Estudios, IBVU Vivienda o IBVU Paro). Estas delimitaciones son independientes y pueden superponerse para su análisis en el Visor del Catálogo.

En el caso del Indicador de Inmigración (I-INMG), para el desarrollo del estudio de 2011 se ha partido del análisis de la evolución de los Barrios con concentraciones significativas de población inmigrante identificados previamente en el año 2006, viendo primero si seguían o no cumpliendo esta condición en el año 2011. Posteriormente, se han identificado las nuevas Áreas Estadísticas con concentraciones significativas de población inmigrante (AE-INMG) no coincidentes con Barrios identificados en el Catálogo de 2006, incluyendo también las ciudades que no contaban con Barrios de este tipo en el año 2006.

Una vez identificadas las secciones censales que en 2011 superan los umbrales de referencia del Indicador de Inmigración (I-INMG), se procede a agrupar estas secciones en Áreas Estadísticas con concentraciones significativas de población inmigrante (AE-INMG).

La metodología detallada completa puede consultarse en:

https://apps.fomento.gob.es/BarriosVulnerables/static/adjunto/Sintesis_metodologica_general_catalogo_bbvv.pdf

Datos sociodemográficos (Censo 2011)	Sección censal 0801507023		AE-INMG 0801501	
	Valores absolutos	%	Valores absolutos	%
Población total	2.320		4.955	
Población nacida en el extranjero total	470	20,26	1.045	21,09
Población nacida en el extranjero (excepto UE-15)	470	20,26	1.025	20,69

	Sección	AE-INMG	Municipio	Comunidad Autónoma	España
INDICADOR DE INMIGRACIÓN (I-INMG)	20,26	20,69	13,87	13,60	9,99
INDICADORES BÁSICOS DE VULNERABILIDAD URBANA (IBVU) (4)					
IBVU Estudios (5)	7,12	7,04	13,53	10,02	10,92
IBVU Vivienda (6)	3,21	3,64	7,07	7,60	6,99
IBVU Paro (7)	12,77	22,18	29,96	25,75	29,64

(4) Además del Indicador de Inmigración (I-INMG) se ofrecen los valores de los 3 Indicadores Básicos de Vulnerabilidad Urbana (IBVU) para poder analizar la situación de cada sección censal y AE-INMG en relación con los valores de referencia de vulnerabilidad para estos 3 indicadores.

(5) IBVU Estudios: Porcentaje de población analfabeta y sin estudios de 16 años o más, sobre el total de población de 16 años o más. Valor de referencia de vulnerabilidad (2011): 16,38%.

(6) IBVU Vivienda: Porcentaje de viviendas familiares (principales, secundarias, vacías) en edificios en estado en estado ruinoso, malo o deficiente, sobre el total de viviendas familiares (principales, secundarias, vacías). Valor de referencia de vulnerabilidad (2011): 17,50 %.

(7) IBVU Paro: Porcentaje de la población de 16 años o más en situación de paro, respecto al total de población activa de 16 años o más. Valor de referencia de vulnerabilidad (2011): 42,33 %.

Definiciones

ÁREA ESTADÍSTICA CON CONCENTRACIONES SIGNIFICATIVAS DE POBLACIÓN INMIGRANTE (AE-INMG)

Agrupación de secciones censales colindantes y de cierta homogeneidad urbanística, de entre 3.500 y 15.000 habitantes en las que el valor de Indicador de Inmigración (I-INMG) del conjunto supera el valor establecido como referencia (20%).

INDICADOR DE INMIGRACIÓN (I-INMG)

Porcentaje de población nacida en países no pertenecientes a la UE-14, respecto a la población total. Se calcula restando al número total de nacidos en el extranjero, los nacidos en los países de la UE-14: Alemania; Austria; Bélgica; Dinamarca; Finlandia; Francia; Reino Unido; Grecia; Irlanda; Italia; Luxemburgo; Países Bajos; Portugal; y Suecia.

Síntesis Metodológica

El cuerpo de estudio del Catálogo de Barrios Vulnerables de 2011 sigue el criterio establecido en los Catálogos anteriores: centrándose en los municipios mayores de 50.000 habitantes y capitales de provincia. Los trabajos del Catálogo de 2011, siguen la misma metodología que los de 1991, 2001, y 2006, con la única particularidad de que sólo identifican las Áreas Estadísticas Vulnerables, sin realizar el análisis urbanístico detallado que permitía identificar a partir de ellas los Barrios Vulnerables. En el Catálogo de 2011 se han delimitado AE-INMG (Área Estadística con concentraciones significativas de población inmigrante) y AEV (Áreas Estadísticas Vulnerables según los 3 Indicadores Básicos de Vulnerabilidad Urbana: IBVU Estudios, IBVU Vivienda o IBVU Paro). Estas delimitaciones son independientes y pueden superponerse para su análisis en el Visor del Catálogo.

En el caso del Indicador de Inmigración (I-INMG), para el desarrollo del estudio de 2011 se ha partido del análisis de la evolución de los Barrios con concentraciones significativas de población inmigrante identificados previamente en el año 2006, viendo primero si seguían o no cumpliendo esta condición en el año 2011. Posteriormente, se han identificado las nuevas Áreas Estadísticas con concentraciones significativas de población inmigrante (AE-INMG) no coincidentes con Barrios identificados en el Catálogo de 2006, incluyendo también las ciudades que no contaban con Barrios de este tipo en el año 2006.

Una vez identificadas las secciones censales que en 2011 superan los umbrales de referencia del Indicador de Inmigración (I-INMG), se procede a agrupar estas secciones en Áreas Estadísticas con concentraciones significativas de población inmigrante (AE-INMG).

La metodología detallada completa puede consultarse en:

https://apps.fomento.gob.es/BarriosVulnerables/static/adjunto/Sintesis_metodologica_general_catalogo_bbvv.pdf



Localización en detalle del AE-INMG

Datos básicos del AE-INMG (1)

Población total	5.655
Población nacida en el extranjero total	1.360
Población nacida en el extranjero (excepto UE-15)	1.310
Densidad población (hab/Km²)	9.580,36
Superficie (ha)	59,03
Nº de secciones censales	4

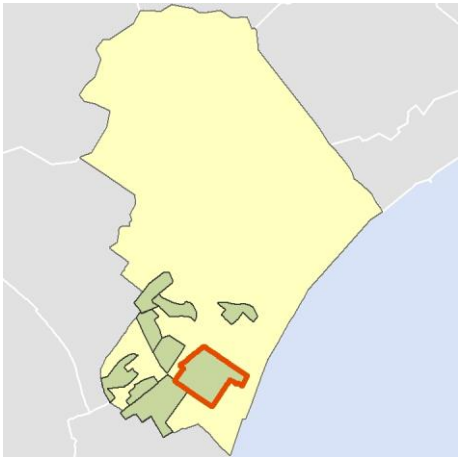

Localización del AE-INMG dentro del término municipal

	Valor del AE-INMG	Valor de referencia (2)
INDICADOR DE INMIGRACIÓN (I-INMG) (3)	**23,17 %**	20,00%

(1) Área Estadística con concentraciones significativas de población inmigrante (AE-INMG)

(2) Valor que se ha tomado como referencia para este estudio

(3) Indicador de Inmigración: (I-INMG): Porcentaje de población nacida en países no pertenecientes a la UE-14, respecto a la población total. Se calcula restando al número total de nacidos en el extranjero, los nacidos en los países de la UE-14: Alemania; Austria; Bélgica; Dinamarca; Finlandia; Francia; Reino Unido; Grecia; Irlanda; Italia; Luxemburgo; Países Bajos; Portugal; y Suecia.

Datos sociodemográficos (Censo 2011)	Sección censal 0801503001		AE-INMG 0801502	
	Valores absolutos	%	Valores absolutos	%
Población total	1.755		5.655	
Población nacida en el extranjero total	270	15,38	1.360	24,05
Población nacida en el extranjero (excepto UE-15)	220	12,54	1.310	23,17

	Sección	AE-INMG	Municipio	Comunidad Autónoma	España
INDICADOR DE INMIGRACIÓN (I-INMG)	12,54	23,17	13,87	13,60	9,99
INDICADORES BÁSICOS DE VULNERABILIDAD URBANA (IBVU) (4)					
IBVU Estudios (5)	18,48	18,34	13,53	10,02	10,92
IBVU Vivienda (6)	3,70	3,61	7,07	7,60	6,99
IBVU Paro (7)	40,00	36,75	29,96	25,75	29,64

(4) Además del Indicador de Inmigración (I-INMG) se ofrecen los valores de los 3 Indicadores Básicos de Vulnerabilidad Urbana (IBVU) para poder analizar la situación de cada sección censal y AE-INMG en relación con los valores de referencia de vulnerabilidad para estos 3 indicadores.

(5) IBVU Estudios: Porcentaje de población analfabeta y sin estudios de 16 años o más, sobre el total de población de 16 años o más. Valor de referencia de vulnerabilidad (2011): 16,38%.

(6) IBVU Vivienda: Porcentaje de viviendas familiares (principales, secundarias, vacías) en edificios en estado en estado ruinoso, malo o deficiente, sobre el total de viviendas familiares (principales, secundarias, vacías). Valor de referencia de vulnerabilidad (2011): 17,50 %.

(7) IBVU Paro: Porcentaje de la población de 16 años o más en situación de paro, respecto al total de población activa de 16 años o más. Valor de referencia de vulnerabilidad (2011): 42,33 %.

Definiciones

ÁREA ESTADÍSTICA CON CONCENTRACIONES SIGNIFICATIVAS DE POBLACIÓN INMIGRANTE (AE-INMG)

Agrupación de secciones censales colindantes y de cierta homogeneidad urbanística, de entre 3.500 y 15.000 habitantes en las que el valor de Indicador de Inmigración (I-INMG) del conjunto supera el valor establecido como referencia (20%).

INDICADOR DE INMIGRACIÓN (I-INMG)

Porcentaje de población nacida en países no pertenecientes a la UE-14, respecto a la población total. Se calcula restando al número total de nacidos en el extranjero, los nacidos en los países de la UE-14: Alemania; Austria; Bélgica; Dinamarca; Finlandia; Francia; Reino Unido; Grecia; Irlanda; Italia; Luxemburgo; Países Bajos; Portugal; y Suecia.

Síntesis Metodológica

El cuerpo de estudio del Catálogo de Barrios Vulnerables de 2011 sigue el criterio establecido en los Catálogos anteriores: centrándose en los municipios mayores de 50.000 habitantes y capitales de provincia. Los trabajos del Catálogo de 2011, siguen la misma metodología que los de 1991, 2001, y 2006, con la única particularidad de que sólo identifican las Áreas Estadísticas Vulnerables, sin realizar el análisis urbanístico detallado que permitía identificar a partir de ellas los Barrios Vulnerables. En el Catálogo de 2011 se han delimitado AE-INMG (Área Estadística con concentraciones significativas de población inmigrante) y AEV (Áreas Estadísticas Vulnerables según los 3 Indicadores Básicos de Vulnerabilidad Urbana: IBVU Estudios, IBVU Vivienda o IBVU Paro). Estas delimitaciones son independientes y pueden superponerse para su análisis en el Visor del Catálogo.

En el caso del Indicador de Inmigración (I-INMG), para el desarrollo del estudio de 2011 se ha partido del análisis de la evolución de los Barrios con concentraciones significativas de población inmigrante identificados previamente en el año 2006, viendo primero si seguían o no cumpliendo esta condición en el año 2011. Posteriormente, se han identificado las nuevas Áreas Estadísticas con concentraciones significativas de población inmigrante (AE-INMG) no coincidentes con Barrios identificados en el Catálogo de 2006, incluyendo también las ciudades que no contaban con Barrios de este tipo en el año 2006.

Una vez identificadas las secciones censales que en 2011 superan los umbrales de referencia del Indicador de Inmigración (I-INMG), se procede a agrupar estas secciones en Áreas Estadísticas con concentraciones significativas de población inmigrante (AE-INMG).

La metodología detallada completa puede consultarse en:

https://apps.fomento.gob.es/BarriosVulnerables/static/adjunto/Sintesis_metodologica_general_catalogo_bbvv.pdf

Datos sociodemográficos (Censo 2011)	Sección censal 0801503010		AE-INMG 0801502	
	Valores absolutos	%	Valores absolutos	%
Población total	1.195		5.655	
Población nacida en el extranjero total	465	38,91	1.360	24,05
Población nacida en el extranjero (excepto UE-15)	465	38,91	1.310	23,17

	Sección	AE-INMG	Municipio	Comunidad Autónoma	España
INDICADOR DE INMIGRACIÓN (I-INMG)	38,91	23,17	13,87	13,60	9,99
INDICADORES BÁSICOS DE VULNERABILIDAD URBANA (IBVU) (4)					
IBVU Estudios (5)	14,67	18,34	13,53	10,02	10,92
IBVU Vivienda (6)	0,00	3,61	7,07	7,60	6,99
IBVU Paro (7)	18,80	36,75	29,96	25,75	29,64

(4) Además del Indicador de Inmigración (I-INMG) se ofrecen los valores de los 3 Indicadores Básicos de Vulnerabilidad Urbana (IBVU) para poder analizar la situación de cada sección censal y AE-INMG en relación con los valores de referencia de vulnerabilidad para estos 3 indicadores.

(5) IBVU Estudios: Porcentaje de población analfabeta y sin estudios de 16 años o más, sobre el total de población de 16 años o más. Valor de referencia de vulnerabilidad (2011): 16,38%.

(6) IBVU Vivienda: Porcentaje de viviendas familiares (principales, secundarias, vacías) en edificios en estado en estado ruinoso, malo o deficiente, sobre el total de viviendas familiares (principales, secundarias, vacías). Valor de referencia de vulnerabilidad (2011): 17,50 %.

(7) IBVU Paro: Porcentaje de la población de 16 años o más en situación de paro, respecto al total de población activa de 16 años o más. Valor de referencia de vulnerabilidad (2011): 42,33 %.

Definiciones

ÁREA ESTADÍSTICA CON CONCENTRACIONES SIGNIFICATIVAS DE POBLACIÓN INMIGRANTE (AE-INMG)

Agrupación de secciones censales colindantes y de cierta homogeneidad urbanística, de entre 3.500 y 15.000 habitantes en las que el valor de Indicador de Inmigración (I-INMG) del conjunto supera el valor establecido como referencia (20%).

INDICADOR DE INMIGRACIÓN (I-INMG)

Porcentaje de población nacida en países no pertenecientes a la UE-14, respecto a la población total. Se calcula restando al número total de nacidos en el extranjero, los nacidos en los países de la UE-14: Alemania; Austria; Bélgica; Dinamarca; Finlandia; Francia; Reino Unido; Grecia; Irlanda; Italia; Luxemburgo; Países Bajos; Portugal; y Suecia.

Síntesis Metodológica

El cuerpo de estudio del Catálogo de Barrios Vulnerables de 2011 sigue el criterio establecido en los Catálogos anteriores: centrándose en los municipios mayores de 50.000 habitantes y capitales de provincia. Los trabajos del Catálogo de 2011, siguen la misma metodología que los de 1991, 2001, y 2006, con la única particularidad de que sólo identifican las Áreas Estadísticas Vulnerables, sin realizar el análisis urbanístico detallado que permitía identificar a partir de ellas los Barrios Vulnerables. En el Catálogo de 2011 se han delimitado AE-INMG (Área Estadística con concentraciones significativas de población inmigrante) y AEV (Áreas Estadísticas Vulnerables según los 3 Indicadores Básicos de Vulnerabilidad Urbana: IBVU Estudios, IBVU Vivienda o IBVU Paro). Estas delimitaciones son independientes y pueden superponerse para su análisis en el Visor del Catálogo.

En el caso del Indicador de Inmigración (I-INMG), para el desarrollo del estudio de 2011 se ha partido del análisis de la evolución de los Barrios con concentraciones significativas de población inmigrante identificados previamente en el año 2006, viendo primero si seguían o no cumpliendo esta condición en el año 2011. Posteriormente, se han identificado las nuevas Áreas Estadísticas con concentraciones significativas de población inmigrante (AE-INMG) no coincidentes con Barrios identificados en el Catálogo de 2006, incluyendo también las ciudades que no contaban con Barrios de este tipo en el año 2006.

Una vez identificadas las secciones censales que en 2011 superan los umbrales de referencia del Indicador de Inmigración (I-INMG), se procede a agrupar estas secciones en Áreas Estadísticas con concentraciones significativas de población inmigrante (AE-INMG).

La metodología detallada completa puede consultarse en:

https://apps.fomento.gob.es/BarriosVulnerables/static/adjunto/Sintesis_metodologica_general_catalogo_bbvv.pdf

Datos sociodemográficos (Censo 2011)	Sección censal 0801509011		AE-INMG 0801502	
	Valores absolutos	%	Valores absolutos	%
Población total	930		5.655	
Población nacida en el extranjero total	80	8,60	1.360	24,05
Población nacida en el extranjero (excepto UE-15)	80	8,60	1.310	23,17

	Sección	AE-INMG	Municipio	Comunidad Autónoma	España
INDICADOR DE INMIGRACIÓN (I-INMG)	8,60	23,17	13,87	13,60	9,99
INDICADORES BÁSICOS DE VULNERABILIDAD URBANA (IBVU) (4)					
IBVU Estudios (5)	29,01	18,34	13,53	10,02	10,92
IBVU Vivienda (6)	0,00	3,61	7,07	7,60	6,99
IBVU Paro (7)	43,48	36,75	29,96	25,75	29,64

(4) Además del Indicador de Inmigración (I-INMG) se ofrecen los valores de los 3 Indicadores Básicos de Vulnerabilidad Urbana (IBVU) para poder analizar la situación de cada sección censal y AE-INMG en relación con los valores de referencia de vulnerabilidad para estos 3 indicadores.

(5) IBVU Estudios: Porcentaje de población analfabeta y sin estudios de 16 años o más, sobre el total de población de 16 años o más. Valor de referencia de vulnerabilidad (2011): 16,38%.

(6) IBVU Vivienda: Porcentaje de viviendas familiares (principales, secundarias, vacías) en edificios en estado en estado ruinoso, malo o deficiente, sobre el total de viviendas familiares (principales, secundarias, vacías). Valor de referencia de vulnerabilidad (2011): 17,50 %.

(7) IBVU Paro: Porcentaje de la población de 16 años o más en situación de paro, respecto al total de población activa de 16 años o más. Valor de referencia de vulnerabilidad (2011): 42,33 %.

Definiciones

ÁREA ESTADÍSTICA CON CONCENTRACIONES SIGNIFICATIVAS DE POBLACIÓN INMIGRANTE (AE-INMG)

Agrupación de secciones censales colindantes y de cierta homogeneidad urbanística, de entre 3.500 y 15.000 habitantes en las que el valor de Indicador de Inmigración (I-INMG) del conjunto supera el valor establecido como referencia (20%).

INDICADOR DE INMIGRACIÓN (I-INMG)

Porcentaje de población nacida en países no pertenecientes a la UE-14, respecto a la población total. Se calcula restando al número total de nacidos en el extranjero, los nacidos en los países de la UE-14: Alemania; Austria; Bélgica; Dinamarca; Finlandia; Francia; Reino Unido; Grecia; Irlanda; Italia; Luxemburgo; Países Bajos; Portugal; y Suecia.

Síntesis Metodológica

El cuerpo de estudio del Catálogo de Barrios Vulnerables de 2011 sigue el criterio establecido en los Catálogos anteriores: centrándose en los municipios mayores de 50.000 habitantes y capitales de provincia. Los trabajos del Catálogo de 2011, siguen la misma metodología que los de 1991, 2001, y 2006, con la única particularidad de que sólo identifican las Áreas Estadísticas Vulnerables, sin realizar el análisis urbanístico detallado que permitía identificar a partir de ellas los Barrios Vulnerables. En el Catálogo de 2011 se han delimitado AE-INMG (Área Estadística con concentraciones significativas de población inmigrante) y AEV (Áreas Estadísticas Vulnerables según los 3 Indicadores Básicos de Vulnerabilidad Urbana: IBVU Estudios, IBVU Vivienda o IBVU Paro). Estas delimitaciones son independientes y pueden superponerse para su análisis en el Visor del Catálogo.

En el caso del Indicador de Inmigración (I-INMG), para el desarrollo del estudio de 2011 se ha partido del análisis de la evolución de los Barrios con concentraciones significativas de población inmigrante identificados previamente en el año 2006, viendo primero si seguían o no cumpliendo esta condición en el año 2011. Posteriormente, se han identificado las nuevas Áreas Estadísticas con concentraciones significativas de población inmigrante (AE-INMG) no coincidentes con Barrios identificados en el Catálogo de 2006, incluyendo también las ciudades que no contaban con Barrios de este tipo en el año 2006.

Una vez identificadas las secciones censales que en 2011 superan los umbrales de referencia del Indicador de Inmigración (I-INMG), se procede a agrupar estas secciones en Áreas Estadísticas con concentraciones significativas de población inmigrante (AE-INMG).

La metodología detallada completa puede consultarse en:

https://apps.fomento.gob.es/BarriosVulnerables/static/adjunto/Sintesis_metodologica_general_catalogo_bbvv.pdf

Datos sociodemográficos (Censo 2011)	Sección censal 0801509012		AE-INMG 0801502	
	Valores absolutos	%	Valores absolutos	%
Población total	1.775		5.655	
Población nacida en el extranjero total	545	30,70	1.360	24,05
Población nacida en el extranjero (excepto UE-15)	545	30,70	1.310	23,17

	Sección	AE-INMG	Municipio	Comunidad Autónoma	España
INDICADOR DE INMIGRACIÓN (I-INMG)	30,70	23,17	13,87	13,60	9,99
INDICADORES BÁSICOS DE VULNERABILIDAD URBANA (IBVU) (4)					
IBVU Estudios (5)	15,43	18,34	13,53	10,02	10,92
IBVU Vivienda (6)	7,02	3,61	7,07	7,60	6,99
IBVU Paro (7)	44,25	36,75	29,96	25,75	29,64

(4) Además del Indicador de Inmigración (I-INMG) se ofrecen los valores de los 3 Indicadores Básicos de Vulnerabilidad Urbana (IBVU) para poder analizar la situación de cada sección censal y AE-INMG en relación con los valores de referencia de vulnerabilidad para estos 3 indicadores.

(5) IBVU Estudios: Porcentaje de población analfabeta y sin estudios de 16 años o más, sobre el total de población de 16 años o más. Valor de referencia de vulnerabilidad (2011): 16,38%.

(6) IBVU Vivienda: Porcentaje de viviendas familiares (principales, secundarias, vacías) en edificios en estado en estado ruinoso, malo o deficiente, sobre el total de viviendas familiares (principales, secundarias, vacías). Valor de referencia de vulnerabilidad (2011): 17,50 %.

(7) IBVU Paro: Porcentaje de la población de 16 años o más en situación de paro, respecto al total de población activa de 16 años o más. Valor de referencia de vulnerabilidad (2011): 42,33 %.

Definiciones

ÁREA ESTADÍSTICA CON CONCENTRACIONES SIGNIFICATIVAS DE POBLACIÓN INMIGRANTE (AE-INMG)

Agrupación de secciones censales colindantes y de cierta homogeneidad urbanística, de entre 3.500 y 15.000 habitantes en las que el valor de Indicador de Inmigración (I-INMG) del conjunto supera el valor establecido como referencia (20%).

INDICADOR DE INMIGRACIÓN (I-INMG)

Porcentaje de población nacida en países no pertenecientes a la UE-14, respecto a la población total. Se calcula restando al número total de nacidos en el extranjero, los nacidos en los países de la UE-14: Alemania; Austria; Bélgica; Dinamarca; Finlandia; Francia; Reino Unido; Grecia; Irlanda; Italia; Luxemburgo; Países Bajos; Portugal; y Suecia.

Síntesis Metodológica

El cuerpo de estudio del Catálogo de Barrios Vulnerables de 2011 sigue el criterio establecido en los Catálogos anteriores: centrándose en los municipios mayores de 50.000 habitantes y capitales de provincia. Los trabajos del Catálogo de 2011, siguen la misma metodología que los de 1991, 2001, y 2006, con la única particularidad de que sólo identifican las Áreas Estadísticas Vulnerables, sin realizar el análisis urbanístico detallado que permitía identificar a partir de ellas los Barrios Vulnerables. En el Catálogo de 2011 se han delimitado AE-INMG (Área Estadística con concentraciones significativas de población inmigrante) y AEV (Áreas Estadísticas Vulnerables según los 3 Indicadores Básicos de Vulnerabilidad Urbana: IBVU Estudios, IBVU Vivienda o IBVU Paro). Estas delimitaciones son independientes y pueden superponerse para su análisis en el Visor del Catálogo.

En el caso del Indicador de Inmigración (I-INMG), para el desarrollo del estudio de 2011 se ha partido del análisis de la evolución de los Barrios con concentraciones significativas de población inmigrante identificados previamente en el año 2006, viendo primero si seguían o no cumpliendo esta condición en el año 2011. Posteriormente, se han identificado las nuevas Áreas Estadísticas con concentraciones significativas de población inmigrante (AE-INMG) no coincidentes con Barrios identificados en el Catálogo de 2006, incluyendo también las ciudades que no contaban con Barrios de este tipo en el año 2006.

Una vez identificadas las secciones censales que en 2011 superan los umbrales de referencia del Indicador de Inmigración (I-INMG), se procede a agrupar estas secciones en Áreas Estadísticas con concentraciones significativas de población inmigrante (AE-INMG).

La metodología detallada completa puede consultarse en:

https://apps.fomento.gob.es/BarriosVulnerables/static/adjunto/Sintesis_metodologica_general_catalogo_bbvv.pdf



Localización en detalle del AE-INMG

Datos básicos del AE-INMG (1)

Población total	4.680
Población nacida en el extranjero total	1.060
Población nacida en el extranjero (excepto UE-15)	1.045
Densidad población (hab/Km²)	47.004,14
Superficie (ha)	9,96
Nº de secciones censales	3

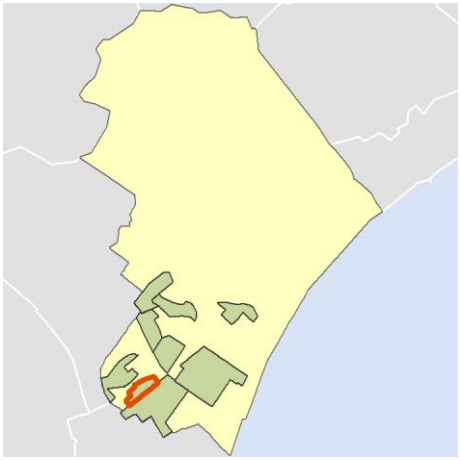

Localización del AE-INMG dentro del término municipal

	Valor del AE-INMG	Valor de referencia (2)
INDICADOR DE INMIGRACIÓN (I-INMG) (3)	**22,33 %**	20,00%

(1) Área Estadística con concentraciones significativas de población inmigrante (AE-INMG)

(2) Valor que se ha tomado como referencia para este estudio

(3) Indicador de Inmigración: (I-INMG): Porcentaje de población nacida en países no pertenecientes a la UE-14, respecto a la población total. Se calcula restando al número total de nacidos en el extranjero, los nacidos en los países de la UE-14: Alemania; Austria; Bélgica; Dinamarca; Finlandia; Francia; Reino Unido; Grecia; Irlanda; Italia; Luxemburgo; Países Bajos; Portugal; y Suecia.

Datos sociodemográficos (Censo 2011)	Sección censal 0801509021		AE-INMG 0801503	
	Valores absolutos	%	Valores absolutos	%
Población total	1.755		4.680	
Población nacida en el extranjero total	300	17,09	1.060	22,65
Población nacida en el extranjero (excepto UE-15)	280	15,95	1.045	22,33

	Sección	AE-INMG	Municipio	Comunidad Autónoma	España
INDICADOR DE INMIGRACIÓN (I-INMG)	15,95	22,33	13,87	13,60	9,99
INDICADORES BÁSICOS DE VULNERABILIDAD URBANA (IBVU) (4)					
IBVU Estudios (5)	8,68	13,46	13,53	10,02	10,92
IBVU Vivienda (6)	0,00	6,18	7,07	7,60	6,99
IBVU Paro (7)	29,59	25,41	29,96	25,75	29,64

(4) Además del Indicador de Inmigración (I-INMG) se ofrecen los valores de los 3 Indicadores Básicos de Vulnerabilidad Urbana (IBVU) para poder analizar la situación de cada sección censal y AE-INMG en relación con los valores de referencia de vulnerabilidad para estos 3 indicadores.

(5) IBVU Estudios: Porcentaje de población analfabeta y sin estudios de 16 años o más, sobre el total de población de 16 años o más. Valor de referencia de vulnerabilidad (2011): 16,38%.

(6) IBVU Vivienda: Porcentaje de viviendas familiares (principales, secundarias, vacías) en edificios en estado en estado ruinoso, malo o deficiente, sobre el total de viviendas familiares (principales, secundarias, vacías). Valor de referencia de vulnerabilidad (2011): 17,50 %.

(7) IBVU Paro: Porcentaje de la población de 16 años o más en situación de paro, respecto al total de población activa de 16 años o más. Valor de referencia de vulnerabilidad (2011): 42,33 %.

Definiciones

ÁREA ESTADÍSTICA CON CONCENTRACIONES SIGNIFICATIVAS DE POBLACIÓN INMIGRANTE (AE-INMG)

Agrupación de secciones censales colindantes y de cierta homogeneidad urbanística, de entre 3.500 y 15.000 habitantes en las que el valor de Indicador de Inmigración (I-INMG) del conjunto supera el valor establecido como referencia (20%).

INDICADOR DE INMIGRACIÓN (I-INMG)

Porcentaje de población nacida en países no pertenecientes a la UE-14, respecto a la población total. Se calcula restando al número total de nacidos en el extranjero, los nacidos en los países de la UE-14: Alemania; Austria; Bélgica; Dinamarca; Finlandia; Francia; Reino Unido; Grecia; Irlanda; Italia; Luxemburgo; Países Bajos; Portugal; y Suecia.

Síntesis Metodológica

El cuerpo de estudio del Catálogo de Barrios Vulnerables de 2011 sigue el criterio establecido en los Catálogos anteriores: centrándose en los municipios mayores de 50.000 habitantes y capitales de provincia. Los trabajos del Catálogo de 2011, siguen la misma metodología que los de 1991, 2001, y 2006, con la única particularidad de que sólo identifican las Áreas Estadísticas Vulnerables, sin realizar el análisis urbanístico detallado que permitía identificar a partir de ellas los Barrios Vulnerables. En el Catálogo de 2011 se han delimitado AE-INMG (Área Estadística con concentraciones significativas de población inmigrante) y AEV (Áreas Estadísticas Vulnerables según los 3 Indicadores Básicos de Vulnerabilidad Urbana: IBVU Estudios, IBVU Vivienda o IBVU Paro). Estas delimitaciones son independientes y pueden superponerse para su análisis en el Visor del Catálogo.

En el caso del Indicador de Inmigración (I-INMG), para el desarrollo del estudio de 2011 se ha partido del análisis de la evolución de los Barrios con concentraciones significativas de población inmigrante identificados previamente en el año 2006, viendo primero si seguían o no cumpliendo esta condición en el año 2011. Posteriormente, se han identificado las nuevas Áreas Estadísticas con concentraciones significativas de población inmigrante (AE-INMG) no coincidentes con Barrios identificados en el Catálogo de 2006, incluyendo también las ciudades que no contaban con Barrios de este tipo en el año 2006.

Una vez identificadas las secciones censales que en 2011 superan los umbrales de referencia del Indicador de Inmigración (I-INMG), se procede a agrupar estas secciones en Áreas Estadísticas con concentraciones significativas de población inmigrante (AE-INMG).

La metodología detallada completa puede consultarse en:

https://apps.fomento.gob.es/BarriosVulnerables/static/adjunto/Sintesis_metodologica_general_catalogo_bbvv.pdf

Datos sociodemográficos (Censo 2011)	Sección censal 0801509035		AE-INMG 0801503	
	Valores absolutos	%	Valores absolutos	%
Población total	1.755		4.680	
Población nacida en el extranjero total	605	34,47	1.060	22,65
Población nacida en el extranjero (excepto UE-15)	605	34,47	1.045	22,33

	Sección	AE-INMG	Municipio	Comunidad Autónoma	España
INDICADOR DE INMIGRACIÓN (I-INMG)	34,47	22,33	13,87	13,60	9,99
INDICADORES BÁSICOS DE VULNERABILIDAD URBANA (IBVU) (4)					
IBVU Estudios (5)	19,08	13,46	13,53	10,02	10,92
IBVU Vivienda (6)	17,69	6,18	7,07	7,60	6,99
IBVU Paro (7)	21,97	25,41	29,96	25,75	29,64

(4) Además del Indicador de Inmigración (I-INMG) se ofrecen los valores de los 3 Indicadores Básicos de Vulnerabilidad Urbana (IBVU) para poder analizar la situación de cada sección censal y AE-INMG en relación con los valores de referencia de vulnerabilidad para estos 3 indicadores.

(5) IBVU Estudios: Porcentaje de población analfabeta y sin estudios de 16 años o más, sobre el total de población de 16 años o más. Valor de referencia de vulnerabilidad (2011): 16,38%.

(6) IBVU Vivienda: Porcentaje de viviendas familiares (principales, secundarias, vacías) en edificios en estado en estado ruinoso, malo o deficiente, sobre el total de viviendas familiares (principales, secundarias, vacías). Valor de referencia de vulnerabilidad (2011): 17,50 %.

(7) IBVU Paro: Porcentaje de la población de 16 años o más en situación de paro, respecto al total de población activa de 16 años o más. Valor de referencia de vulnerabilidad (2011): 42,33 %.

Definiciones

ÁREA ESTADÍSTICA CON CONCENTRACIONES SIGNIFICATIVAS DE POBLACIÓN INMIGRANTE (AE-INMG)

Agrupación de secciones censales colindantes y de cierta homogeneidad urbanística, de entre 3.500 y 15.000 habitantes en las que el valor de Indicador de Inmigración (I-INMG) del conjunto supera el valor establecido como referencia (20%).

INDICADOR DE INMIGRACIÓN (I-INMG)

Porcentaje de población nacida en países no pertenecientes a la UE-14, respecto a la población total. Se calcula restando al número total de nacidos en el extranjero, los nacidos en los países de la UE-14: Alemania; Austria; Bélgica; Dinamarca; Finlandia; Francia; Reino Unido; Grecia; Irlanda; Italia; Luxemburgo; Países Bajos; Portugal; y Suecia.

Síntesis Metodológica

El cuerpo de estudio del Catálogo de Barrios Vulnerables de 2011 sigue el criterio establecido en los Catálogos anteriores: centrándose en los municipios mayores de 50.000 habitantes y capitales de provincia. Los trabajos del Catálogo de 2011, siguen la misma metodología que los de 1991, 2001, y 2006, con la única particularidad de que sólo identifican las Áreas Estadísticas Vulnerables, sin realizar el análisis urbanístico detallado que permitía identificar a partir de ellas los Barrios Vulnerables. En el Catálogo de 2011 se han delimitado AE-INMG (Área Estadística con concentraciones significativas de población inmigrante) y AEV (Áreas Estadísticas Vulnerables según los 3 Indicadores Básicos de Vulnerabilidad Urbana: IBVU Estudios, IBVU Vivienda o IBVU Paro). Estas delimitaciones son independientes y pueden superponerse para su análisis en el Visor del Catálogo.

En el caso del Indicador de Inmigración (I-INMG), para el desarrollo del estudio de 2011 se ha partido del análisis de la evolución de los Barrios con concentraciones significativas de población inmigrante identificados previamente en el año 2006, viendo primero si seguían o no cumpliendo esta condición en el año 2011. Posteriormente, se han identificado las nuevas Áreas Estadísticas con concentraciones significativas de población inmigrante (AE-INMG) no coincidentes con Barrios identificados en el Catálogo de 2006, incluyendo también las ciudades que no contaban con Barrios de este tipo en el año 2006.

Una vez identificadas las secciones censales que en 2011 superan los umbrales de referencia del Indicador de Inmigración (I-INMG), se procede a agrupar estas secciones en Áreas Estadísticas con concentraciones significativas de población inmigrante (AE-INMG).

La metodología detallada completa puede consultarse en:

https://apps.fomento.gob.es/BarriosVulnerables/static/adjunto/Sintesis_metodologica_general_catalogo_bbvv.pdf

Datos sociodemográficos (Censo 2011)	Sección censal 0801509057		AE-INMG 0801503	
	Valores absolutos	%	Valores absolutos	%
Población total	1.170		4.680	
Población nacida en el extranjero total	155	13,25	1.060	22,65
Población nacida en el extranjero (excepto UE-15)	160	13,68	1.045	22,33

	Sección	AE-INMG	Municipio	Comunidad Autónoma	España
INDICADOR DE INMIGRACIÓN (I-INMG)	13,68	22,33	13,87	13,60	9,99
INDICADORES BÁSICOS DE VULNERABILIDAD URBANA (IBVU) (4)					
IBVU Estudios (5)	12,21	13,46	13,53	10,02	10,92
IBVU Vivienda (6)	0,00	6,18	7,07	7,60	6,99
IBVU Paro (7)	23,48	25,41	29,96	25,75	29,64

(4) Además del Indicador de Inmigración (I-INMG) se ofrecen los valores de los 3 Indicadores Básicos de Vulnerabilidad Urbana (IBVU) para poder analizar la situación de cada sección censal y AE-INMG en relación con los valores de referencia de vulnerabilidad para estos 3 indicadores.

(5) IBVU Estudios: Porcentaje de población analfabeta y sin estudios de 16 años o más, sobre el total de población de 16 años o más. Valor de referencia de vulnerabilidad (2011): 16,38%.

(6) IBVU Vivienda: Porcentaje de viviendas familiares (principales, secundarias, vacías) en edificios en estado en estado ruinoso, malo o deficiente, sobre el total de viviendas familiares (principales, secundarias, vacías). Valor de referencia de vulnerabilidad (2011): 17,50 %.

(7) IBVU Paro: Porcentaje de la población de 16 años o más en situación de paro, respecto al total de población activa de 16 años o más. Valor de referencia de vulnerabilidad (2011): 42,33 %.

Definiciones

ÁREA ESTADÍSTICA CON CONCENTRACIONES SIGNIFICATIVAS DE POBLACIÓN INMIGRANTE (AE-INMG)

Agrupación de secciones censales colindantes y de cierta homogeneidad urbanística, de entre 3.500 y 15.000 habitantes en las que el valor de Indicador de Inmigración (I-INMG) del conjunto supera el valor establecido como referencia (20%).

INDICADOR DE INMIGRACIÓN (I-INMG)

Porcentaje de población nacida en países no pertenecientes a la UE-14, respecto a la población total. Se calcula restando al número total de nacidos en el extranjero, los nacidos en los países de la UE-14: Alemania; Austria; Bélgica; Dinamarca; Finlandia; Francia; Reino Unido; Grecia; Irlanda; Italia; Luxemburgo; Países Bajos; Portugal; y Suecia.

Síntesis Metodológica

El cuerpo de estudio del Catálogo de Barrios Vulnerables de 2011 sigue el criterio establecido en los Catálogos anteriores: centrándose en los municipios mayores de 50.000 habitantes y capitales de provincia. Los trabajos del Catálogo de 2011, siguen la misma metodología que los de 1991, 2001, y 2006, con la única particularidad de que sólo identifican las Áreas Estadísticas Vulnerables, sin realizar el análisis urbanístico detallado que permitía identificar a partir de ellas los Barrios Vulnerables. En el Catálogo de 2011 se han delimitado AE-INMG (Área Estadística con concentraciones significativas de población inmigrante) y AEV (Áreas Estadísticas Vulnerables según los 3 Indicadores Básicos de Vulnerabilidad Urbana: IBVU Estudios, IBVU Vivienda o IBVU Paro). Estas delimitaciones son independientes y pueden superponerse para su análisis en el Visor del Catálogo.

En el caso del Indicador de Inmigración (I-INMG), para el desarrollo del estudio de 2011 se ha partido del análisis de la evolución de los Barrios con concentraciones significativas de población inmigrante identificados previamente en el año 2006, viendo primero si seguían o no cumpliendo esta condición en el año 2011. Posteriormente, se han identificado las nuevas Áreas Estadísticas con concentraciones significativas de población inmigrante (AE-INMG) no coincidentes con Barrios identificados en el Catálogo de 2006, incluyendo también las ciudades que no contaban con Barrios de este tipo en el año 2006.

Una vez identificadas las secciones censales que en 2011 superan los umbrales de referencia del Indicador de Inmigración (I-INMG), se procede a agrupar estas secciones en Áreas Estadísticas con concentraciones significativas de población inmigrante (AE-INMG).

La metodología detallada completa puede consultarse en:

https://apps.fomento.gob.es/BarriosVulnerables/static/adjunto/Sintesis_metodologica_general_catalogo_bbvv.pdf

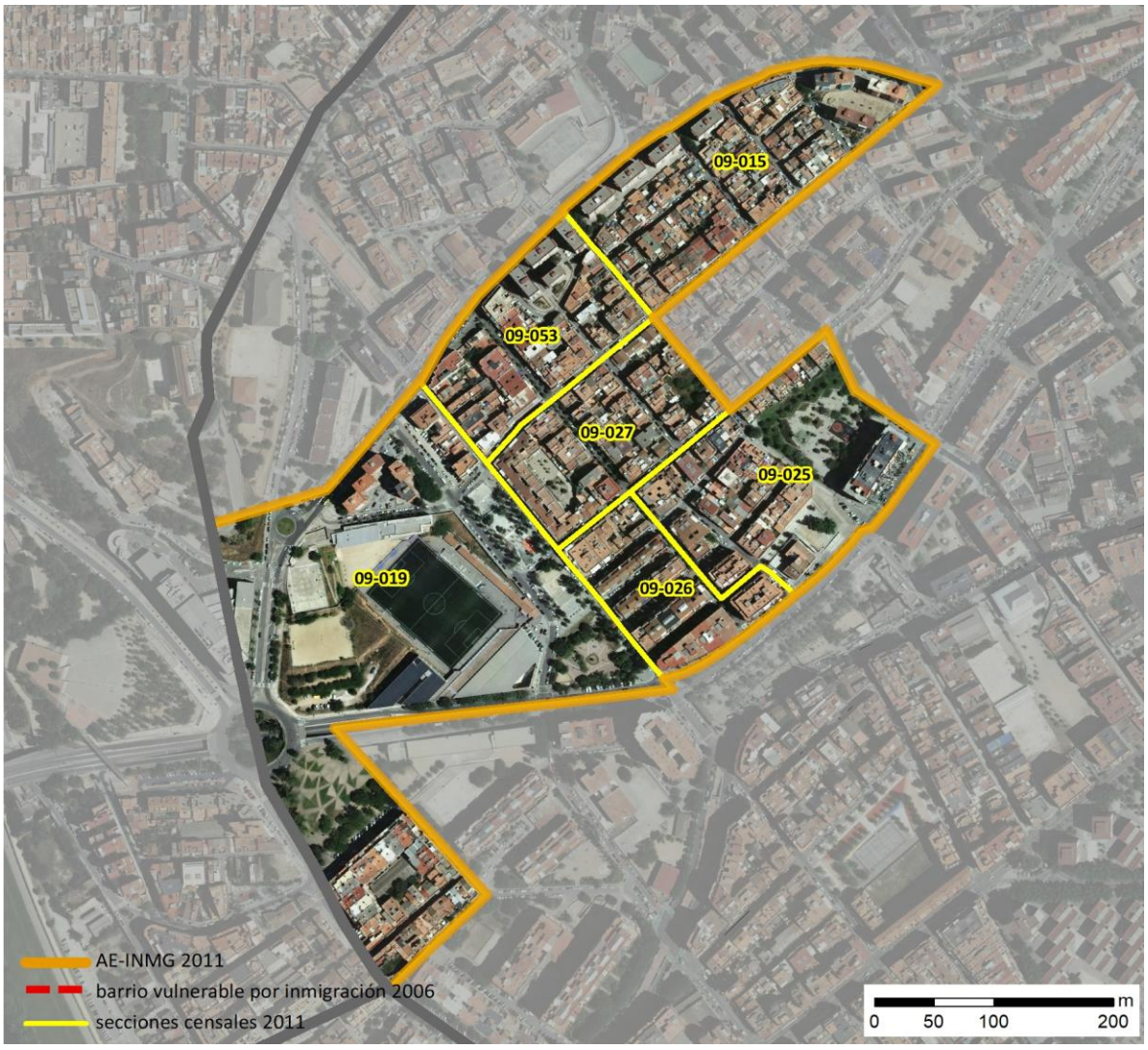

Localización en detalle del AE-INMG

Datos básicos del AE-INMG (1)

Población total	8.790
Población nacida en el extranjero total	1.860
Población nacida en el extranjero (excepto UE-15)	1.800
Densidad población (hab/Km²)	44.305,51
Superficie (ha)	19,84
Nº de secciones censales	6



Localización del AE-INMG dentro del término municipal

	Valor del AE-INMG	Valor de referencia (2)
INDICADOR DE INMIGRACIÓN (I-INMG) (3)	**20,48 %**	20,00%

(1) Área Estadística con concentraciones significativas de población inmigrante (AE-INMG)

(2) Valor que se ha tomado como referencia para este estudio

(3) Indicador de Inmigración: (I-INMG): Porcentaje de población nacida en países no pertenecientes a la UE-14, respecto a la población total. Se calcula restando al número total de nacidos en el extranjero, los nacidos en los países de la UE-14: Alemania; Austria; Bélgica; Dinamarca; Finlandia; Francia; Reino Unido; Grecia; Irlanda; Italia; Luxemburgo; Países Bajos; Portugal; y Suecia.

Datos sociodemográficos (Censo 2011)	Sección censal 0801509015		AE-INMG 0801504	
	Valores absolutos	%	Valores absolutos	%
Población total	2.345		8.790	
Población nacida en el extranjero total	725	30,92	1.860	21,16
Población nacida en el extranjero (excepto UE-15)	695	29,64	s.d.	s.d.

	Sección	AE-INMG	Municipio	Comunidad Autónoma	España
INDICADOR DE INMIGRACIÓN (I-INMG)	29,64	s.d.	13,87	13,60	9,99
INDICADORES BÁSICOS DE VULNERABILIDAD URBANA (IBVU) (4)					
IBVU Estudios (5)	11,27	16,56	13,53	10,02	10,92
IBVU Vivienda (6)	17,89	14,12	7,07	7,60	6,99
IBVU Paro (7)	42,46	37,97	29,96	25,75	29,64

(4) Además del Indicador de Inmigración (I-INMG) se ofrecen los valores de los 3 Indicadores Básicos de Vulnerabilidad Urbana (IBVU) para poder analizar la situación de cada sección censal y AE-INMG en relación con los valores de referencia de vulnerabilidad para estos 3 indicadores.

(5) IBVU Estudios: Porcentaje de población analfabeta y sin estudios de 16 años o más, sobre el total de población de 16 años o más. Valor de referencia de vulnerabilidad (2011): 16,38%.

(6) IBVU Vivienda: Porcentaje de viviendas familiares (principales, secundarias, vacías) en edificios en estado en estado ruinoso, malo o deficiente, sobre el total de viviendas familiares (principales, secundarias, vacías). Valor de referencia de vulnerabilidad (2011): 17,50 %.

(7) IBVU Paro: Porcentaje de la población de 16 años o más en situación de paro, respecto al total de población activa de 16 años o más. Valor de referencia de vulnerabilidad (2011): 42,33 %.

Definiciones

ÁREA ESTADÍSTICA CON CONCENTRACIONES SIGNIFICATIVAS DE POBLACIÓN INMIGRANTE (AE-INMG)

Agrupación de secciones censales colindantes y de cierta homogeneidad urbanística, de entre 3.500 y 15.000 habitantes en las que el valor de Indicador de Inmigración (I-INMG) del conjunto supera el valor establecido como referencia (20%).

INDICADOR DE INMIGRACIÓN (I-INMG)

Porcentaje de población nacida en países no pertenecientes a la UE-14, respecto a la población total. Se calcula restando al número total de nacidos en el extranjero, los nacidos en los países de la UE-14: Alemania; Austria; Bélgica; Dinamarca; Finlandia; Francia; Reino Unido; Grecia; Irlanda; Italia; Luxemburgo; Países Bajos; Portugal; y Suecia.

Síntesis Metodológica

El cuerpo de estudio del Catálogo de Barrios Vulnerables de 2011 sigue el criterio establecido en los Catálogos anteriores: centrándose en los municipios mayores de 50.000 habitantes y capitales de provincia. Los trabajos del Catálogo de 2011, siguen la misma metodología que los de 1991, 2001, y 2006, con la única particularidad de que sólo identifican las Áreas Estadísticas Vulnerables, sin realizar el análisis urbanístico detallado que permitía identificar a partir de ellas los Barrios Vulnerables. En el Catálogo de 2011 se han delimitado AE-INMG (Área Estadística con concentraciones significativas de población inmigrante) y AEV (Áreas Estadísticas Vulnerables según los 3 Indicadores Básicos de Vulnerabilidad Urbana: IBVU Estudios, IBVU Vivienda o IBVU Paro). Estas delimitaciones son independientes y pueden superponerse para su análisis en el Visor del Catálogo.

En el caso del Indicador de Inmigración (I-INMG), para el desarrollo del estudio de 2011 se ha partido del análisis de la evolución de los Barrios con concentraciones significativas de población inmigrante identificados previamente en el año 2006, viendo primero si seguían o no cumpliendo esta condición en el año 2011. Posteriormente, se han identificado las nuevas Áreas Estadísticas con concentraciones significativas de población inmigrante (AE-INMG) no coincidentes con Barrios identificados en el Catálogo de 2006, incluyendo también las ciudades que no contaban con Barrios de este tipo en el año 2006.

Una vez identificadas las secciones censales que en 2011 superan los umbrales de referencia del Indicador de Inmigración (I-INMG), se procede a agrupar estas secciones en Áreas Estadísticas con concentraciones significativas de población inmigrante (AE-INMG).

La metodología detallada completa puede consultarse en:

https://apps.fomento.gob.es/BarriosVulnerables/static/adjunto/Sintesis_metodologica_general_catalogo_bbvv.pdf

Datos sociodemográficos (Censo 2011)	Sección censal 0801509019		AE-INMG 0801504	
	Valores absolutos	%	Valores absolutos	%
Población total	1.645		8.790	
Población nacida en el extranjero total	565	34,35	1.860	21,16
Población nacida en el extranjero (excepto UE-15)	565	34,35	s.d.	s.d.

	Sección	AE-INMG	Municipio	Comunidad Autónoma	España
INDICADOR DE INMIGRACIÓN (I-INMG)	34,35	s.d.	13,87	13,60	9,99
INDICADORES BÁSICOS DE VULNERABILIDAD URBANA (IBVU) (4)					
IBVU Estudios (5)	11,46	16,56	13,53	10,02	10,92
IBVU Vivienda (6)	27,62	14,12	7,07	7,60	6,99
IBVU Paro (7)	46,50	37,97	29,96	25,75	29,64

(4) Además del Indicador de Inmigración (I-INMG) se ofrecen los valores de los 3 Indicadores Básicos de Vulnerabilidad Urbana (IBVU) para poder analizar la situación de cada sección censal y AE-INMG en relación con los valores de referencia de vulnerabilidad para estos 3 indicadores.

(5) IBVU Estudios: Porcentaje de población analfabeta y sin estudios de 16 años o más, sobre el total de población de 16 años o más. Valor de referencia de vulnerabilidad (2011): 16,38%.

(6) IBVU Vivienda: Porcentaje de viviendas familiares (principales, secundarias, vacías) en edificios en estado en estado ruinoso, malo o deficiente, sobre el total de viviendas familiares (principales, secundarias, vacías). Valor de referencia de vulnerabilidad (2011): 17,50 %.

(7) IBVU Paro: Porcentaje de la población de 16 años o más en situación de paro, respecto al total de población activa de 16 años o más. Valor de referencia de vulnerabilidad (2011): 42,33 %.

Definiciones

ÁREA ESTADÍSTICA CON CONCENTRACIONES SIGNIFICATIVAS DE POBLACIÓN INMIGRANTE (AE-INMG)

Agrupación de secciones censales colindantes y de cierta homogeneidad urbanística, de entre 3.500 y 15.000 habitantes en las que el valor de Indicador de Inmigración (I-INMG) del conjunto supera el valor establecido como referencia (20%).

INDICADOR DE INMIGRACIÓN (I-INMG)

Porcentaje de población nacida en países no pertenecientes a la UE-14, respecto a la población total. Se calcula restando al número total de nacidos en el extranjero, los nacidos en los países de la UE-14: Alemania; Austria; Bélgica; Dinamarca; Finlandia; Francia; Reino Unido; Grecia; Irlanda; Italia; Luxemburgo; Países Bajos; Portugal; y Suecia.

Síntesis Metodológica

El cuerpo de estudio del Catálogo de Barrios Vulnerables de 2011 sigue el criterio establecido en los Catálogos anteriores: centrándose en los municipios mayores de 50.000 habitantes y capitales de provincia. Los trabajos del Catálogo de 2011, siguen la misma metodología que los de 1991, 2001, y 2006, con la única particularidad de que sólo identifican las Áreas Estadísticas Vulnerables, sin realizar el análisis urbanístico detallado que permitía identificar a partir de ellas los Barrios Vulnerables. En el Catálogo de 2011 se han delimitado AE-INMG (Área Estadística con concentraciones significativas de población inmigrante) y AEV (Áreas Estadísticas Vulnerables según los 3 Indicadores Básicos de Vulnerabilidad Urbana: IBVU Estudios, IBVU Vivienda o IBVU Paro). Estas delimitaciones son independientes y pueden superponerse para su análisis en el Visor del Catálogo.

En el caso del Indicador de Inmigración (I-INMG), para el desarrollo del estudio de 2011 se ha partido del análisis de la evolución de los Barrios con concentraciones significativas de población inmigrante identificados previamente en el año 2006, viendo primero si seguían o no cumpliendo esta condición en el año 2011. Posteriormente, se han identificado las nuevas Áreas Estadísticas con concentraciones significativas de población inmigrante (AE-INMG) no coincidentes con Barrios identificados en el Catálogo de 2006, incluyendo también las ciudades que no contaban con Barrios de este tipo en el año 2006.

Una vez identificadas las secciones censales que en 2011 superan los umbrales de referencia del Indicador de Inmigración (I-INMG), se procede a agrupar estas secciones en Áreas Estadísticas con concentraciones significativas de población inmigrante (AE-INMG).

La metodología detallada completa puede consultarse en:

https://apps.fomento.gob.es/BarriosVulnerables/static/adjunto/Sintesis_metodologica_general_catalogo_bbvv.pdf

Datos sociodemográficos (Censo 2011)	Sección censal 0801509025		AE-INMG 0801504	
	Valores absolutos	%	Valores absolutos	%
Población total	1.085		8.790	
Población nacida en el extranjero total	0	0,00	1.860	21,16
Población nacida en el extranjero (excepto UE-15)	s.d.	s.d.	s.d.	s.d.

	Sección	AE-INMG	Municipio	Comunidad Autónoma	España
INDICADOR DE INMIGRACIÓN (I-INMG)	s.d.	s.d.	13,87	13,60	9,99
INDICADORES BÁSICOS DE VULNERABILIDAD URBANA (IBVU) (4)					
IBVU Estudios (5)	15,25	16,56	13,53	10,02	10,92
IBVU Vivienda (6)	0,00	14,12	7,07	7,60	6,99
IBVU Paro (7)	34,38	37,97	29,96	25,75	29,64

(4) Además del Indicador de Inmigración (I-INMG) se ofrecen los valores de los 3 Indicadores Básicos de Vulnerabilidad Urbana (IBVU) para poder analizar la situación de cada sección censal y AE-INMG en relación con los valores de referencia de vulnerabilidad para estos 3 indicadores.

(5) IBVU Estudios: Porcentaje de población analfabeta y sin estudios de 16 años o más, sobre el total de población de 16 años o más. Valor de referencia de vulnerabilidad (2011): 16,38%.

(6) IBVU Vivienda: Porcentaje de viviendas familiares (principales, secundarias, vacías) en edificios en estado en estado ruinoso, malo o deficiente, sobre el total de viviendas familiares (principales, secundarias, vacías). Valor de referencia de vulnerabilidad (2011): 17,50 %.

(7) IBVU Paro: Porcentaje de la población de 16 años o más en situación de paro, respecto al total de población activa de 16 años o más. Valor de referencia de vulnerabilidad (2011): 42,33 %.

Definiciones

ÁREA ESTADÍSTICA CON CONCENTRACIONES SIGNIFICATIVAS DE POBLACIÓN INMIGRANTE (AE-INMG)

Agrupación de secciones censales colindantes y de cierta homogeneidad urbanística, de entre 3.500 y 15.000 habitantes en las que el valor de Indicador de Inmigración (I-INMG) del conjunto supera el valor establecido como referencia (20%).

INDICADOR DE INMIGRACIÓN (I-INMG)

Porcentaje de población nacida en países no pertenecientes a la UE-14, respecto a la población total. Se calcula restando al número total de nacidos en el extranjero, los nacidos en los países de la UE-14: Alemania; Austria; Bélgica; Dinamarca; Finlandia; Francia; Reino Unido; Grecia; Irlanda; Italia; Luxemburgo; Países Bajos; Portugal; y Suecia.

Síntesis Metodológica

El cuerpo de estudio del Catálogo de Barrios Vulnerables de 2011 sigue el criterio establecido en los Catálogos anteriores: centrándose en los municipios mayores de 50.000 habitantes y capitales de provincia. Los trabajos del Catálogo de 2011, siguen la misma metodología que los de 1991, 2001, y 2006, con la única particularidad de que sólo identifican las Áreas Estadísticas Vulnerables, sin realizar el análisis urbanístico detallado que permitía identificar a partir de ellas los Barrios Vulnerables. En el Catálogo de 2011 se han delimitado AE-INMG (Área Estadística con concentraciones significativas de población inmigrante) y AEV (Áreas Estadísticas Vulnerables según los 3 Indicadores Básicos de Vulnerabilidad Urbana: IBVU Estudios, IBVU Vivienda o IBVU Paro). Estas delimitaciones son independientes y pueden superponerse para su análisis en el Visor del Catálogo.

En el caso del Indicador de Inmigración (I-INMG), para el desarrollo del estudio de 2011 se ha partido del análisis de la evolución de los Barrios con concentraciones significativas de población inmigrante identificados previamente en el año 2006, viendo primero si seguían o no cumpliendo esta condición en el año 2011. Posteriormente, se han identificado las nuevas Áreas Estadísticas con concentraciones significativas de población inmigrante (AE-INMG) no coincidentes con Barrios identificados en el Catálogo de 2006, incluyendo también las ciudades que no contaban con Barrios de este tipo en el año 2006.

Una vez identificadas las secciones censales que en 2011 superan los umbrales de referencia del Indicador de Inmigración (I-INMG), se procede a agrupar estas secciones en Áreas Estadísticas con concentraciones significativas de población inmigrante (AE-INMG).

La metodología detallada completa puede consultarse en:

https://apps.fomento.gob.es/BarriosVulnerables/static/adjunto/Sintesis_metodologica_general_catalogo_bbvv.pdf

Datos sociodemográficos (Censo 2011)	Sección censal 0801509026		AE-INMG 0801504	
	Valores absolutos	%	Valores absolutos	%
Población total	1.240		8.790	
Población nacida en el extranjero total	30	2,42	1.860	21,16
Población nacida en el extranjero (excepto UE-15)	0	0,00	s.d.	s.d.

	Sección	AE-INMG	Municipio	Comunidad Autónoma	España
INDICADOR DE INMIGRACIÓN (I-INMG)	0,00	s.d.	13,87	13,60	9,99
INDICADORES BÁSICOS DE VULNERABILIDAD URBANA (IBVU) (4)					
IBVU Estudios (5)	21,43	16,56	13,53	10,02	10,92
IBVU Vivienda (6)	0,00	14,12	7,07	7,60	6,99
IBVU Paro (7)	35,16	37,97	29,96	25,75	29,64

(4) Además del Indicador de Inmigración (I-INMG) se ofrecen los valores de los 3 Indicadores Básicos de Vulnerabilidad Urbana (IBVU) para poder analizar la situación de cada sección censal y AE-INMG en relación con los valores de referencia de vulnerabilidad para estos 3 indicadores.

(5) IBVU Estudios: Porcentaje de población analfabeta y sin estudios de 16 años o más, sobre el total de población de 16 años o más. Valor de referencia de vulnerabilidad (2011): 16,38%.

(6) IBVU Vivienda: Porcentaje de viviendas familiares (principales, secundarias, vacías) en edificios en estado en estado ruinoso, malo o deficiente, sobre el total de viviendas familiares (principales, secundarias, vacías). Valor de referencia de vulnerabilidad (2011): 17,50 %.

(7) IBVU Paro: Porcentaje de la población de 16 años o más en situación de paro, respecto al total de población activa de 16 años o más. Valor de referencia de vulnerabilidad (2011): 42,33 %.

Definiciones

ÁREA ESTADÍSTICA CON CONCENTRACIONES SIGNIFICATIVAS DE POBLACIÓN INMIGRANTE (AE-INMG)

Agrupación de secciones censales colindantes y de cierta homogeneidad urbanística, de entre 3.500 y 15.000 habitantes en las que el valor de Indicador de Inmigración (I-INMG) del conjunto supera el valor establecido como referencia (20%).

INDICADOR DE INMIGRACIÓN (I-INMG)

Porcentaje de población nacida en países no pertenecientes a la UE-14, respecto a la población total. Se calcula restando al número total de nacidos en el extranjero, los nacidos en los países de la UE-14: Alemania; Austria; Bélgica; Dinamarca; Finlandia; Francia; Reino Unido; Grecia; Irlanda; Italia; Luxemburgo; Países Bajos; Portugal; y Suecia.

Síntesis Metodológica

El cuerpo de estudio del Catálogo de Barrios Vulnerables de 2011 sigue el criterio establecido en los Catálogos anteriores: centrándose en los municipios mayores de 50.000 habitantes y capitales de provincia. Los trabajos del Catálogo de 2011, siguen la misma metodología que los de 1991, 2001, y 2006, con la única particularidad de que sólo identifican las Áreas Estadísticas Vulnerables, sin realizar el análisis urbanístico detallado que permitía identificar a partir de ellas los Barrios Vulnerables. En el Catálogo de 2011 se han delimitado AE-INMG (Área Estadística con concentraciones significativas de población inmigrante) y AEV (Áreas Estadísticas Vulnerables según los 3 Indicadores Básicos de Vulnerabilidad Urbana: IBVU Estudios, IBVU Vivienda o IBVU Paro). Estas delimitaciones son independientes y pueden superponerse para su análisis en el Visor del Catálogo.

En el caso del Indicador de Inmigración (I-INMG), para el desarrollo del estudio de 2011 se ha partido del análisis de la evolución de los Barrios con concentraciones significativas de población inmigrante identificados previamente en el año 2006, viendo primero si seguían o no cumpliendo esta condición en el año 2011. Posteriormente, se han identificado las nuevas Áreas Estadísticas con concentraciones significativas de población inmigrante (AE-INMG) no coincidentes con Barrios identificados en el Catálogo de 2006, incluyendo también las ciudades que no contaban con Barrios de este tipo en el año 2006.

Una vez identificadas las secciones censales que en 2011 superan los umbrales de referencia del Indicador de Inmigración (I-INMG), se procede a agrupar estas secciones en Áreas Estadísticas con concentraciones significativas de población inmigrante (AE-INMG).

La metodología detallada completa puede consultarse en:

https://apps.fomento.gob.es/BarriosVulnerables/static/adjunto/Sintesis_metodologica_general_catalogo_bbvv.pdf

Datos sociodemográficos (Censo 2011)	Sección censal 0801509027		AE-INMG 0801504	
	Valores absolutos	%	Valores absolutos	%
Población total	1.285		8.790	
Población nacida en el extranjero total	385	29,96	1.860	21,16
Población nacida en el extranjero (excepto UE-15)	385	29,96	s.d.	s.d.

	Sección	AE-INMG	Municipio	Comunidad Autónoma	España
INDICADOR DE INMIGRACIÓN (I-INMG)	29,96	s.d.	13,87	13,60	9,99
INDICADORES BÁSICOS DE VULNERABILIDAD URBANA (IBVU) (4)					
IBVU Estudios (5)	24,88	16,56	13,53	10,02	10,92
IBVU Vivienda (6)	13,27	14,12	7,07	7,60	6,99
IBVU Paro (7)	23,08	37,97	29,96	25,75	29,64

(4) Además del Indicador de Inmigración (I-INMG) se ofrecen los valores de los 3 Indicadores Básicos de Vulnerabilidad Urbana (IBVU) para poder analizar la situación de cada sección censal y AE-INMG en relación con los valores de referencia de vulnerabilidad para estos 3 indicadores.

(5) IBVU Estudios: Porcentaje de población analfabeta y sin estudios de 16 años o más, sobre el total de población de 16 años o más. Valor de referencia de vulnerabilidad (2011): 16,38%.

(6) IBVU Vivienda: Porcentaje de viviendas familiares (principales, secundarias, vacías) en edificios en estado en estado ruinoso, malo o deficiente, sobre el total de viviendas familiares (principales, secundarias, vacías). Valor de referencia de vulnerabilidad (2011): 17,50 %.

(7) IBVU Paro: Porcentaje de la población de 16 años o más en situación de paro, respecto al total de población activa de 16 años o más. Valor de referencia de vulnerabilidad (2011): 42,33 %.

Definiciones

ÁREA ESTADÍSTICA CON CONCENTRACIONES SIGNIFICATIVAS DE POBLACIÓN INMIGRANTE (AE-INMG)

Agrupación de secciones censales colindantes y de cierta homogeneidad urbanística, de entre 3.500 y 15.000 habitantes en las que el valor de Indicador de Inmigración (I-INMG) del conjunto supera el valor establecido como referencia (20%).

INDICADOR DE INMIGRACIÓN (I-INMG)

Porcentaje de población nacida en países no pertenecientes a la UE-14, respecto a la población total. Se calcula restando al número total de nacidos en el extranjero, los nacidos en los países de la UE-14: Alemania; Austria; Bélgica; Dinamarca; Finlandia; Francia; Reino Unido; Grecia; Irlanda; Italia; Luxemburgo; Países Bajos; Portugal; y Suecia.

Síntesis Metodológica

El cuerpo de estudio del Catálogo de Barrios Vulnerables de 2011 sigue el criterio establecido en los Catálogos anteriores: centrándose en los municipios mayores de 50.000 habitantes y capitales de provincia. Los trabajos del Catálogo de 2011, siguen la misma metodología que los de 1991, 2001, y 2006, con la única particularidad de que sólo identifican las Áreas Estadísticas Vulnerables, sin realizar el análisis urbanístico detallado que permitía identificar a partir de ellas los Barrios Vulnerables. En el Catálogo de 2011 se han delimitado AE-INMG (Área Estadística con concentraciones significativas de población inmigrante) y AEV (Áreas Estadísticas Vulnerables según los 3 Indicadores Básicos de Vulnerabilidad Urbana: IBVU Estudios, IBVU Vivienda o IBVU Paro). Estas delimitaciones son independientes y pueden superponerse para su análisis en el Visor del Catálogo.

En el caso del Indicador de Inmigración (I-INMG), para el desarrollo del estudio de 2011 se ha partido del análisis de la evolución de los Barrios con concentraciones significativas de población inmigrante identificados previamente en el año 2006, viendo primero si seguían o no cumpliendo esta condición en el año 2011. Posteriormente, se han identificado las nuevas Áreas Estadísticas con concentraciones significativas de población inmigrante (AE-INMG) no coincidentes con Barrios identificados en el Catálogo de 2006, incluyendo también las ciudades que no contaban con Barrios de este tipo en el año 2006.

Una vez identificadas las secciones censales que en 2011 superan los umbrales de referencia del Indicador de Inmigración (I-INMG), se procede a agrupar estas secciones en Áreas Estadísticas con concentraciones significativas de población inmigrante (AE-INMG).

La metodología detallada completa puede consultarse en:

https://apps.fomento.gob.es/BarriosVulnerables/static/adjunto/Sintesis_metodologica_general_catalogo_bbvv.pdf

Datos sociodemográficos (Censo 2011)	Sección censal 0801509053		AE-INMG 0801504	
	Valores absolutos	%	Valores absolutos	%
Población total	1.190		8.790	
Población nacida en el extranjero total	155	13,03	1.860	21,16
Población nacida en el extranjero (excepto UE-15)	155	13,03	s.d.	s.d.

	Sección	AE-INMG	Municipio	Comunidad Autónoma	España
INDICADOR DE INMIGRACIÓN (I-INMG)	13,03	s.d.	13,87	13,60	9,99
INDICADORES BÁSICOS DE VULNERABILIDAD URBANA (IBVU) (4)					
IBVU Estudios (5)	19,27	16,56	13,53	10,02	10,92
IBVU Vivienda (6)	21,65	14,12	7,07	7,60	6,99
IBVU Paro (7)	37,27	37,97	29,96	25,75	29,64

(4) Además del Indicador de Inmigración (I-INMG) se ofrecen los valores de los 3 Indicadores Básicos de Vulnerabilidad Urbana (IBVU) para poder analizar la situación de cada sección censal y AE-INMG en relación con los valores de referencia de vulnerabilidad para estos 3 indicadores.

(5) IBVU Estudios: Porcentaje de población analfabeta y sin estudios de 16 años o más, sobre el total de población de 16 años o más. Valor de referencia de vulnerabilidad (2011): 16,38%.

(6) IBVU Vivienda: Porcentaje de viviendas familiares (principales, secundarias, vacías) en edificios en estado en estado ruinoso, malo o deficiente, sobre el total de viviendas familiares (principales, secundarias, vacías). Valor de referencia de vulnerabilidad (2011): 17,50 %.

(7) IBVU Paro: Porcentaje de la población de 16 años o más en situación de paro, respecto al total de población activa de 16 años o más. Valor de referencia de vulnerabilidad (2011): 42,33 %.

Definiciones

ÁREA ESTADÍSTICA CON CONCENTRACIONES SIGNIFICATIVAS DE POBLACIÓN INMIGRANTE (AE-INMG)

Agrupación de secciones censales colindantes y de cierta homogeneidad urbanística, de entre 3.500 y 15.000 habitantes en las que el valor de Indicador de Inmigración (I-INMG) del conjunto supera el valor establecido como referencia (20%).

INDICADOR DE INMIGRACIÓN (I-INMG)

Porcentaje de población nacida en países no pertenecientes a la UE-14, respecto a la población total. Se calcula restando al número total de nacidos en el extranjero, los nacidos en los países de la UE-14: Alemania; Austria; Bélgica; Dinamarca; Finlandia; Francia; Reino Unido; Grecia; Irlanda; Italia; Luxemburgo; Países Bajos; Portugal; y Suecia.

Síntesis Metodológica

El cuerpo de estudio del Catálogo de Barrios Vulnerables de 2011 sigue el criterio establecido en los Catálogos anteriores: centrándose en los municipios mayores de 50.000 habitantes y capitales de provincia. Los trabajos del Catálogo de 2011, siguen la misma metodología que los de 1991, 2001, y 2006, con la única particularidad de que sólo identifican las Áreas Estadísticas Vulnerables, sin realizar el análisis urbanístico detallado que permitía identificar a partir de ellas los Barrios Vulnerables. En el Catálogo de 2011 se han delimitado AE-INMG (Área Estadística con concentraciones significativas de población inmigrante) y AEV (Áreas Estadísticas Vulnerables según los 3 Indicadores Básicos de Vulnerabilidad Urbana: IBVU Estudios, IBVU Vivienda o IBVU Paro). Estas delimitaciones son independientes y pueden superponerse para su análisis en el Visor del Catálogo.

En el caso del Indicador de Inmigración (I-INMG), para el desarrollo del estudio de 2011 se ha partido del análisis de la evolución de los Barrios con concentraciones significativas de población inmigrante identificados previamente en el año 2006, viendo primero si seguían o no cumpliendo esta condición en el año 2011. Posteriormente, se han identificado las nuevas Áreas Estadísticas con concentraciones significativas de población inmigrante (AE-INMG) no coincidentes con Barrios identificados en el Catálogo de 2006, incluyendo también las ciudades que no contaban con Barrios de este tipo en el año 2006.

Una vez identificadas las secciones censales que en 2011 superan los umbrales de referencia del Indicador de Inmigración (I-INMG), se procede a agrupar estas secciones en Áreas Estadísticas con concentraciones significativas de población inmigrante (AE-INMG).

La metodología detallada completa puede consultarse en:

https://apps.fomento.gob.es/BarriosVulnerables/static/adjunto/Sintesis_metodologica_general_catalogo_bbvv.pdf



Localización en detalle del AE-INMG

Datos básicos del AE-INMG (1)

Población total	5.150
Población nacida en el extranjero total	1.135
Población nacida en el extranjero (excepto UE-15)	1.115
Densidad población (hab/Km²)	35.107,26
Superficie (ha)	14,67
Nº de secciones censales	2

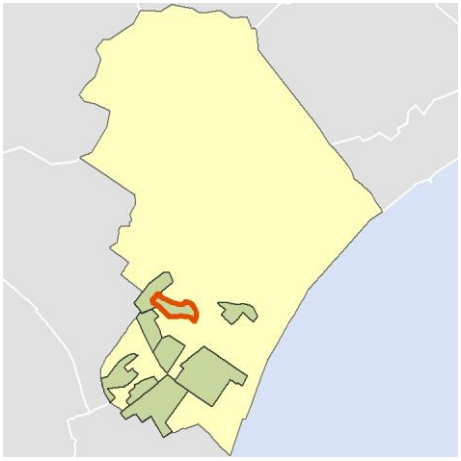

Localización del AE-INMG dentro del término municipal

	Valor del AE-INMG	Valor de referencia (2)
INDICADOR DE INMIGRACIÓN (I-INMG) (3)	**21,65 %**	20,00%

(1) Área Estadística con concentraciones significativas de población inmigrante (AE-INMG)

(2) Valor que se ha tomado como referencia para este estudio

(3) Indicador de Inmigración: (I-INMG): Porcentaje de población nacida en países no pertenecientes a la UE-14, respecto a la población total. Se calcula restando al número total de nacidos en el extranjero, los nacidos en los países de la UE-14: Alemania; Austria; Bélgica; Dinamarca; Finlandia; Francia; Reino Unido; Grecia; Irlanda; Italia; Luxemburgo; Países Bajos; Portugal; y Suecia.

Datos sociodemográficos (Censo 2011)	Sección censal 0801507011		AE-INMG 0801505	
	Valores absolutos	%	Valores absolutos	%
Población total	2.260		5.150	
Población nacida en el extranjero total	200	8,85	1.135	22,04
Población nacida en el extranjero (excepto UE-15)	180	7,96	1.115	21,65

	Sección	AE-INMG	Municipio	Comunidad Autónoma	España
INDICADOR DE INMIGRACIÓN (I-INMG)	7,96	21,65	13,87	13,60	9,99
INDICADORES BÁSICOS DE VULNERABILIDAD URBANA (IBVU) (4)					
IBVU Estudios (5)	18,59	21,34	13,53	10,02	10,92
IBVU Vivienda (6)	2,40	5,33	7,07	7,60	6,99
IBVU Paro (7)	36,90	42,07	29,96	25,75	29,64

(4) Además del Indicador de Inmigración (I-INMG) se ofrecen los valores de los 3 Indicadores Básicos de Vulnerabilidad Urbana (IBVU) para poder analizar la situación de cada sección censal y AE-INMG en relación con los valores de referencia de vulnerabilidad para estos 3 indicadores.

(5) IBVU Estudios: Porcentaje de población analfabeta y sin estudios de 16 años o más, sobre el total de población de 16 años o más. Valor de referencia de vulnerabilidad (2011): 16,38%.

(6) IBVU Vivienda: Porcentaje de viviendas familiares (principales, secundarias, vacías) en edificios en estado en estado ruinoso, malo o deficiente, sobre el total de viviendas familiares (principales, secundarias, vacías). Valor de referencia de vulnerabilidad (2011): 17,50 %.

(7) IBVU Paro: Porcentaje de la población de 16 años o más en situación de paro, respecto al total de población activa de 16 años o más. Valor de referencia de vulnerabilidad (2011): 42,33 %.

Definiciones

ÁREA ESTADÍSTICA CON CONCENTRACIONES SIGNIFICATIVAS DE POBLACIÓN INMIGRANTE (AE-INMG)

Agrupación de secciones censales colindantes y de cierta homogeneidad urbanística, de entre 3.500 y 15.000 habitantes en las que el valor de Indicador de Inmigración (I-INMG) del conjunto supera el valor establecido como referencia (20%).

INDICADOR DE INMIGRACIÓN (I-INMG)

Porcentaje de población nacida en países no pertenecientes a la UE-14, respecto a la población total. Se calcula restando al número total de nacidos en el extranjero, los nacidos en los países de la UE-14: Alemania; Austria; Bélgica; Dinamarca; Finlandia; Francia; Reino Unido; Grecia; Irlanda; Italia; Luxemburgo; Países Bajos; Portugal; y Suecia.

Síntesis Metodológica

El cuerpo de estudio del Catálogo de Barrios Vulnerables de 2011 sigue el criterio establecido en los Catálogos anteriores: centrándose en los municipios mayores de 50.000 habitantes y capitales de provincia. Los trabajos del Catálogo de 2011, siguen la misma metodología que los de 1991, 2001, y 2006, con la única particularidad de que sólo identifican las Áreas Estadísticas Vulnerables, sin realizar el análisis urbanístico detallado que permitía identificar a partir de ellas los Barrios Vulnerables. En el Catálogo de 2011 se han delimitado AE-INMG (Área Estadística con concentraciones significativas de población inmigrante) y AEV (Áreas Estadísticas Vulnerables según los 3 Indicadores Básicos de Vulnerabilidad Urbana: IBVU Estudios, IBVU Vivienda o IBVU Paro). Estas delimitaciones son independientes y pueden superponerse para su análisis en el Visor del Catálogo.

En el caso del Indicador de Inmigración (I-INMG), para el desarrollo del estudio de 2011 se ha partido del análisis de la evolución de los Barrios con concentraciones significativas de población inmigrante identificados previamente en el año 2006, viendo primero si seguían o no cumpliendo esta condición en el año 2011. Posteriormente, se han identificado las nuevas Áreas Estadísticas con concentraciones significativas de población inmigrante (AE-INMG) no coincidentes con Barrios identificados en el Catálogo de 2006, incluyendo también las ciudades que no contaban con Barrios de este tipo en el año 2006.

Una vez identificadas las secciones censales que en 2011 superan los umbrales de referencia del Indicador de Inmigración (I-INMG), se procede a agrupar estas secciones en Áreas Estadísticas con concentraciones significativas de población inmigrante (AE-INMG).

La metodología detallada completa puede consultarse en:

https://apps.fomento.gob.es/BarriosVulnerables/static/adjunto/Sintesis_metodologica_general_catalogo_bbvv.pdf

Datos sociodemográficos (Censo 2011)	Sección censal 0801507014		AE-INMG 0801505	
	Valores absolutos	%	Valores absolutos	%
Población total	2.890		5.150	
Población nacida en el extranjero total	935	32,35	1.135	22,04
Población nacida en el extranjero (excepto UE-15)	935	32,35	1.115	21,65

	Sección	AE-INMG	Municipio	Comunidad Autónoma	España
INDICADOR DE INMIGRACIÓN (I-INMG)	32,35	21,65	13,87	13,60	9,99
INDICADORES BÁSICOS DE VULNERABILIDAD URBANA (IBVU) (4)					
IBVU Estudios (5)	23,74	21,34	13,53	10,02	10,92
IBVU Vivienda (6)	7,50	5,33	7,07	7,60	6,99
IBVU Paro (7)	47,62	42,07	29,96	25,75	29,64

(4) Además del Indicador de Inmigración (I-INMG) se ofrecen los valores de los 3 Indicadores Básicos de Vulnerabilidad Urbana (IBVU) para poder analizar la situación de cada sección censal y AE-INMG en relación con los valores de referencia de vulnerabilidad para estos 3 indicadores.

(5) IBVU Estudios: Porcentaje de población analfabeta y sin estudios de 16 años o más, sobre el total de población de 16 años o más. Valor de referencia de vulnerabilidad (2011): 16,38%.

(6) IBVU Vivienda: Porcentaje de viviendas familiares (principales, secundarias, vacías) en edificios en estado en estado ruinoso, malo o deficiente, sobre el total de viviendas familiares (principales, secundarias, vacías). Valor de referencia de vulnerabilidad (2011): 17,50 %.

(7) IBVU Paro: Porcentaje de la población de 16 años o más en situación de paro, respecto al total de población activa de 16 años o más. Valor de referencia de vulnerabilidad (2011): 42,33 %.

Definiciones

ÁREA ESTADÍSTICA CON CONCENTRACIONES SIGNIFICATIVAS DE POBLACIÓN INMIGRANTE (AE-INMG)

Agrupación de secciones censales colindantes y de cierta homogeneidad urbanística, de entre 3.500 y 15.000 habitantes en las que el valor de Indicador de Inmigración (I-INMG) del conjunto supera el valor establecido como referencia (20%).

INDICADOR DE INMIGRACIÓN (I-INMG)

Porcentaje de población nacida en países no pertenecientes a la UE-14, respecto a la población total. Se calcula restando al número total de nacidos en el extranjero, los nacidos en los países de la UE-14: Alemania; Austria; Bélgica; Dinamarca; Finlandia; Francia; Reino Unido; Grecia; Irlanda; Italia; Luxemburgo; Países Bajos; Portugal; y Suecia.

Síntesis Metodológica

El cuerpo de estudio del Catálogo de Barrios Vulnerables de 2011 sigue el criterio establecido en los Catálogos anteriores: centrándose en los municipios mayores de 50.000 habitantes y capitales de provincia. Los trabajos del Catálogo de 2011, siguen la misma metodología que los de 1991, 2001, y 2006, con la única particularidad de que sólo identifican las Áreas Estadísticas Vulnerables, sin realizar el análisis urbanístico detallado que permitía identificar a partir de ellas los Barrios Vulnerables. En el Catálogo de 2011 se han delimitado AE-INMG (Área Estadística con concentraciones significativas de población inmigrante) y AEV (Áreas Estadísticas Vulnerables según los 3 Indicadores Básicos de Vulnerabilidad Urbana: IBVU Estudios, IBVU Vivienda o IBVU Paro). Estas delimitaciones son independientes y pueden superponerse para su análisis en el Visor del Catálogo.

En el caso del Indicador de Inmigración (I-INMG), para el desarrollo del estudio de 2011 se ha partido del análisis de la evolución de los Barrios con concentraciones significativas de población inmigrante identificados previamente en el año 2006, viendo primero si seguían o no cumpliendo esta condición en el año 2011. Posteriormente, se han identificado las nuevas Áreas Estadísticas con concentraciones significativas de población inmigrante (AE-INMG) no coincidentes con Barrios identificados en el Catálogo de 2006, incluyendo también las ciudades que no contaban con Barrios de este tipo en el año 2006.

Una vez identificadas las secciones censales que en 2011 superan los umbrales de referencia del Indicador de Inmigración (I-INMG), se procede a agrupar estas secciones en Áreas Estadísticas con concentraciones significativas de población inmigrante (AE-INMG).

La metodología detallada completa puede consultarse en:

https://apps.fomento.gob.es/BarriosVulnerables/static/adjunto/Sintesis_metodologica_general_catalogo_bbvv.pdf

Catálogo de Barrios Vulnerables 2011

Resumen y datos básicos de Barrios de Inmigración 2011

MINISTERIO DE TRANSPORTES, MOVILIDAD Y AGENDA URBANA

POLITÉCNICA — UNIVERSIDAD POLITÉCNICA DE MADRID

Comunidad Autónoma **Cataluña**

Municipio 08019 Barcelona **BBINM 2011**

	BBINM 2001		AE-INM Nuevas		TOTAL	
	Nº	POB.	Nº	POB.	Nº	POB.
Total Barrios Inmigración	43	343.115	15	191.285	**58**	**534.400**
Población total municipio						**1.611.013**
% Población en BBINM						**33,2%**
Formas de crecimiento [1]						
Casco histórico	6	94.705			6	94.705
Ensanche	3	31.565	11	98.065	14	129.630
Parcelación periférica			9	60.800	9	60.800
Ciudad jardín						
Promoción pública 40-60			3	23.195	3	23.195
Promoción 60-75	2	19.490	4	23.810	6	43.300
Promoción pública 75-90						
Promoción privada 75-90						
Pueblo anexionado	2	27.040	5	39.790	7	66.830
Media mixta			3	30.875	3	30.875
Periferia mixta	2	18.485	8	66.580	10	85.065
Parcelación marginal						
Disperso						
Promociones 1991-2011						
No asignada*						
Niveles de inmigración [2]						
B (VR - 4MN)	11	137.820	43	343.115	54	480.935
C (4MN - 8MN)	4	53.465			4	53.465
D (>8MN)						

BBINM: Barrios con concentraciones significativas de población inmigrante. AE-INM: Áreas Estadísticas con concentraciones significativas de población inmigrante. Nº: número de barrios y áreas estadísticas detectados. POB.: Población residente en barrios o áreas estadísticas.

[1] Morfotipología predominante en los tejidos de los barrios delimitados.

* Para las AE-INM nuevas en 2011 sólo se asignó forma de crecimiento en las ciudades mayores de 300 mil habitantes

[2] Niveles de inmigración. VR: valor de referencia: 20% de población no UE-15. MN: Media nacional en cada año (8,77% en 2006 y 10,34% en 2011 para las ciudades mayores de 50 mil habitantes y capitales de provincia).

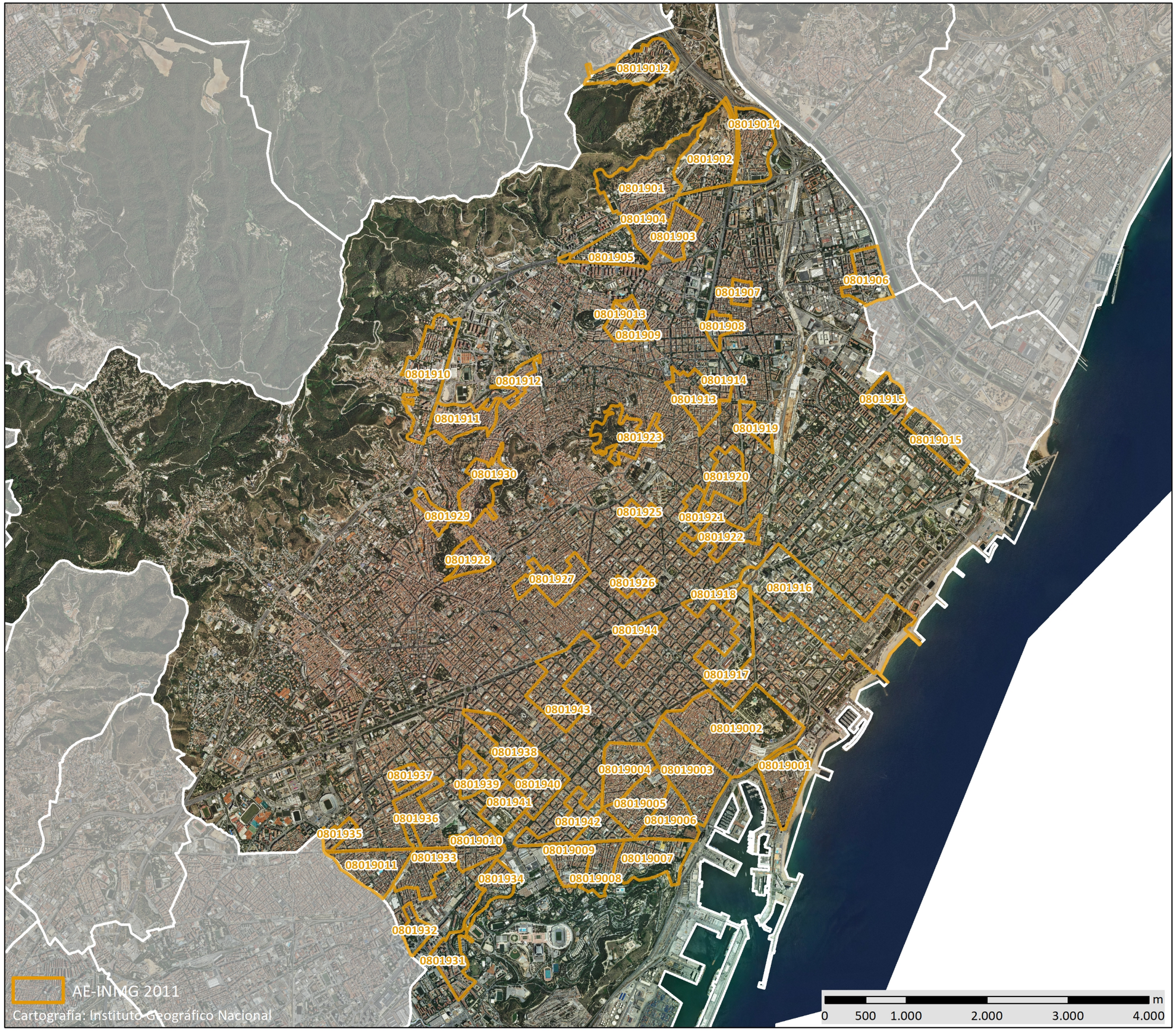

GOBIERNO DE ESPAÑA · MINISTERIO DE FOMENTO

UNIVERSIDAD POLITÉCNICA DE MADRID

MAPA DE ÁREAS ESTADÍSTICAS CON CONCENTRACIONES SIGNIFICATIVAS DE POBLACIÓN INMIGRANTE 2011

08019	Barcelona

Población total del municipio	1.611.013
Población en AE-INMG 2011	534.400

Código-Nombre de AE-INMG 2011

0801901	0801901	0801921	0801921
0801902	0801902	0801922	0801922
0801903	0801903	0801923	0801923
0801904	0801904	0801925	0801925
0801905	0801905	0801926	0801926
0801906	0801906	0801927	0801927
0801907	0801907	0801928	0801928
0801908	0801908	0801929	0801929
0801909	0801909	0801930	0801930
0801910	0801910	0801931	0801931
0801911	0801911	0801932	0801932
0801912	0801912	0801933	0801933
0801913	0801913	0801934	0801934
0801914	0801914	0801935	0801935
0801915	0801915	0801936	0801936
0801916	0801916	0801937	0801937
0801917	0801917	0801938	0801938
0801918	0801918	0801939	0801939
0801919	0801919	0801940	0801940
0801920	0801920	0801941	0801941
0801942	0801942		
0801943	0801943		
0801944	0801944		
08019001	Barceloneta		
08019002	Antics Palaus		
08019003	Gòtic (Gótico)		
08019004	Raval Norte		
08019005	Raval Centro		
08019006	Raval Sur		
08019007	Poble Sec Este (Pueblo Seco este)		
08019008	Poble Sec Centre (Pueblo Seco centro)		
08019009	Poble Sec Oest (Pueblo Seco oeste)		
08019010	Hostafrancs		
08019011	Badal		
08019012	Ciutat Meridiana		
08019013	Turo de la Peira		
08019014	Trinitat Vella		
08019015	Besos i Maresme		

Catálogo de Barrios Vulnerables 2011. Barrios de inmigración

Listado de Barrios y Áreas Estadísticas con concentraciones significativas de población inmigrante e indicadores básicos*

MINISTERIO DE TRANSPORTES, MOVILIDAD Y AGENDA URBANA

UNIVERSIDAD POLITÉCNICA DE MADRID

Cataluña

08019 Barcelona

			POBLACIÓN Y VIVIENDAS			INDICADOR	
CODBINM	DENBINM	FORMA DE CRECIMIENTO	POBL	VIV TOT	VIV PPAL	IINM	NIVEL
08019001	Barceloneta	Casco histórico	14.370	8.360	6.660	29,40	B
08019002	Antics Palaus	Casco histórico	19.465	11.690	9.035	28,54	B
08019003	Gòtic (Gótico)	Casco histórico	17.580	10.075	8.205	22,27	B
08019004	Raval Norte	Casco histórico	16.645	8.885	7.160	41,12	C
08019005	Raval Centro	Casco histórico	18.900	9.095	7.295	51,53	C
08019006	Raval Sur	Casco histórico	7.745	4.100	3.295	38,15	C
08019007	Poble Sec Este (Pueblo Seco este)	Ensanche	11.280	5.235	4.865	22,34	B
08019008	Poble Sec Centre (Pueblo Seco centro)	Ensanche	5.945	3.120	2.785	26,24	B
08019009	Poble Sec Oest (Pueblo Seco oeste)	Ensanche	14.340	7.500	6.215	27,13	B
08019010	Hostafrancs	Pueblo anexionado	4.810	2.270	2.110	20,06	B
08019011	Badal	Pueblo anexionado	22.230	11.215	9.210	22,63	B
08019012	Ciutat Meridiana	Periferia mixta	10.175	4.835	3.735	38,77	C
08019013	Turo de la Peira	Promoción 60-75	7.205	3.670	3.205	25,88	B
08019014	Trinitat Vella	Periferia mixta	8.310	3.555	3.095	32,31	B
08019015	Besos i Maresme	Promoción 60-75	12.285	5.090	4.555	36,22	B
0801901	0801901	Periferia mixta	14.005	6.035	5.315	20,31	B
0801902	0801902	Promoción pública 40-60	5.795	3.000	2.525	21,31	B
0801903	0801903	Promoción pública 40-60	11.650	5.330	4.670	21,63	B
0801904	0801904	Periferia mixta	11.940	5.155	4.995	20,64	B
0801905	0801905	Promoción 60-75	6.200	2.590	2.440	22,90	B
0801906	0801906	Periferia mixta	5.010	2.595	1.990	20,06	B
0801907	0801907	Pueblo anexionado	3.465	1.425	1.425	24,10	B
0801908	0801908	Pueblo anexionado	5.010	2.115	2.060	21,26	B
0801909	0801909	Promoción 60-75	6.250	2.800	2.500	22,32	B
0801910	0801910	Promoción 60-75	6.505	3.245	2.980	20,37	B
0801911	0801911	Periferia mixta	10.140	4.680	4.120	21,99	B
0801912	0801912	Promoción pública 40-60	5.750	2.600	2.445	23,57	B
0801913	0801913	Parcelación periférica	9.425	4.515	4.115	20,42	B
0801914	0801914	Periferia mixta	6.625	3.020	2.815	21,51	B
0801915	0801915	Promoción 60-75	4.855	2.125	1.805	22,14	B
0801916	0801916	Parcelación periférica	6.790	3.960	2.980	21,43	B
0801917	0801917	Ensanche	8.415	4.115	3.445	20,97	B

Catálogo de Barrios Vulnerables 2011. Barrios de inmigración

Listado de Barrios y Áreas Estadísticas con concentraciones significativas de población inmigrante e indicadores básicos*

MINISTERIO DE TRANSPORTES, MOVILIDAD Y AGENDA URBANA

POLITÉCNICA

UNIVERSIDAD POLITÉCNICA DE MADRID

Cataluña

08019 Barcelona

			POBLACIÓN Y VIVIENDAS			INDICADOR	
CODBINM	*DENBINM*	*FORMA DE CRECIMIENTO*	*POBL*	*VIV TOT*	*VIV PPAL*	*IINM*	*NIVEL*
0801918	0801918	Ensanche	3.970	2.490	1.990	25,69	B
0801919	0801919	Parcelación periférica	4.860	2.130	1.900	23,05	B
0801920	0801920	Media Mixta	11.295	5.750	4.710	20,67	B
0801921	0801921	Ensanche	6.735	3.530	2.955	21,16	B
0801922	0801922	Media Mixta	13.455	7.085	5.925	21,00	B
0801923	0801923	Periferia mixta	5.770	2.515	2.470	20,71	B
0801925	0801925	Parcelación periférica	4.545	2.185	1.915	22,88	B
0801926	0801926	Ensanche	5.645	2.915	2.445	20,11	B
0801927	0801927	Pueblo anexionado	11.160	6.080	5.285	20,30	B
0801928	0801928	Periferia mixta	5.840	2.900	2.395	21,49	B
0801929	0801929	Parcelación periférica	5.805	2.795	2.485	21,02	B
0801930	0801930	Periferia mixta	7.250	3.210	3.115	20,00	B
0801931	0801931	Parcelación periférica	14.920	5.700	5.475	24,77	B
0801932	0801932	Parcelación periférica	4.675	2.200	1.815	20,21	B
0801933	0801933	Pueblo anexionado	10.260	5.905	4.575	21,15	B
0801934	0801934	Media Mixta	6.125	2.835	2.655	22,37	B
0801935	0801935	Parcelación periférica	5.915	3.875	2.610	20,37	B
0801936	0801936	Pueblo anexionado	9.895	5.380	4.220	20,72	B
0801937	0801937	Parcelación periférica	3.865	2.285	1.730	20,31	B
0801938	0801938	Ensanche	11.910	6.015	5.135	21,12	B
0801939	0801939	Ensanche	5.700	2.930	2.340	20,70	B
0801940	0801940	Ensanche	14.715	7.870	6.465	21,54	B
0801941	0801941	Ensanche	11.140	5.435	4.930	21,95	B
0801942	0801942	Ensanche	13.805	7.390	6.200	20,50	B
0801943	0801943	Ensanche	10.995	7.485	4.745	20,05	B
0801944	0801944	Ensanche	5.035	2.775	2.405	21,95	B
TOTAL	**58 Barrios y AE de Inmigración**		**534.400**	**269.665**	**226.940**		

* El Catálogo de 2011 se compone de barrios urbanísticos de 2006 (BBINM) en los que continuaba existiendo un área estadística que superaba el valor de referencia del indicador de 2011, y nuevas áreas estadísticas (AE-INM) sin relación con los barrios delimitados en 2006.

CODBINM: Código de Barrio con concentraciones significativas de población inmigrante (BINM): 8 dígitos: 5 código municipio + 3 código de barrio**.** Código de Área Estadística con concentraciones significativas de población inmigrante (AE-INM): 7 dígitos: 5 código de municipio + 2 código de área.

DENBV: Denominación de BINM 2006 que continúa siendo vulnerable en 2011. Las AE-INM nuevas no tienen denominación, sólo código.

FORMA DE CRECIMIENTO: Morfotipología del tejido predominante en el barrio. Para las AE-INM nuevas en 2011 sólo se asignó forma de crecimiento en las ciudades mayores de 300 mil habitantes.

POBL: Población total según Censo 2011. Sombreados en amarillo los valores <3.500 hab. y en rojo los >15.000 hab. **VIV TOT:** Viviendas totales según Censo 2011.

VIV PPAL: Viviendas principales según Censo 2011.

IINM: Indicador de Inmigración. Porcentaje de población extranjera procedente de países no pertenecientes a la UE-15 respecto a la población total. MN: Media nacional: 10,34% en 2011 para las ciudades mayores de 50 mil habitantes y capitales de provincia. VR: Valor de referencia: 20%.

NIVEL: Niveles de inmigración. B (VR - 4MN). C (4MN - 8MN). D (>8MN)**.**



Localización en detalle del AE-INMG

Datos básicos del AE-INMG (1)

Población total	14.370
Población nacida en el extranjero total	4.985
Población nacida en el extranjero (excepto UE-15)	4.225
Densidad población (hab/Km²)	16.788,18
Superficie (ha)	85,60
Nº de secciones censales	9

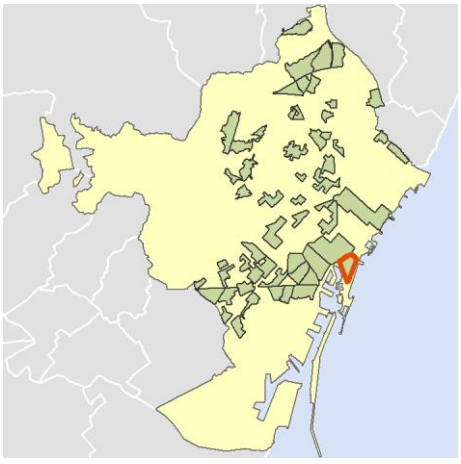

Localización del AE-INMG dentro del término municipal

	Valor del AE-INMG	Valor de referencia (2)
INDICADOR DE INMIGRACIÓN (I-INMG) (3)	**29,40 %**	20,00%

(1) Área Estadística con concentraciones significativas de población inmigrante (AE-INMG)

(2) Valor que se ha tomado como referencia para este estudio

(3) Indicador de Inmigración: (I-INMG): Porcentaje de población nacida en países no pertenecientes a la UE-14, respecto a la población total. Se calcula restando al número total de nacidos en el extranjero, los nacidos en los países de la UE-14: Alemania; Austria; Bélgica; Dinamarca; Finlandia; Francia; Reino Unido; Grecia; Irlanda; Italia; Luxemburgo; Países Bajos; Portugal; y Suecia.

Datos sociodemográficos (Censo 2011)	Sección censal 0801901032		AE-INMG 08019001	
	Valores absolutos	%	Valores absolutos	%
Población total	2.090		14.370	
Población nacida en el extranjero total	580	27,75	4.985	34,69
Población nacida en el extranjero (excepto UE-15)	465	22,25	4.225	29,40

	Sección	AE-INMG	Municipio	Comunidad Autónoma	España
INDICADOR DE INMIGRACIÓN (I-INMG)	22,25	29,40	15,08	13,60	9,99
INDICADORES BÁSICOS DE VULNERABILIDAD URBANA (IBVU) (4)					
IBVU Estudios (5)	12,04	11,93	7,50	10,02	10,92
IBVU Vivienda (6)	13,48	30,62	10,49	7,60	6,99
IBVU Paro (7)	33,33	s.d.	21,71	25,75	29,64

(4) Además del Indicador de Inmigración (I-INMG) se ofrecen los valores de los 3 Indicadores Básicos de Vulnerabilidad Urbana (IBVU) para poder analizar la situación de cada sección censal y AE-INMG en relación con los valores de referencia de vulnerabilidad para estos 3 indicadores.

(5) IBVU Estudios: Porcentaje de población analfabeta y sin estudios de 16 años o más, sobre el total de población de 16 años o más. Valor de referencia de vulnerabilidad (2011): 16,38%.

(6) IBVU Vivienda: Porcentaje de viviendas familiares (principales, secundarias, vacías) en edificios en estado en estado ruinoso, malo o deficiente, sobre el total de viviendas familiares (principales, secundarias, vacías). Valor de referencia de vulnerabilidad (2011): 17,50 %.

(7) IBVU Paro: Porcentaje de la población de 16 años o más en situación de paro, respecto al total de población activa de 16 años o más. Valor de referencia de vulnerabilidad (2011): 42,33 %.

Definiciones

ÁREA ESTADÍSTICA CON CONCENTRACIONES SIGNIFICATIVAS DE POBLACIÓN INMIGRANTE (AE-INMG)

Agrupación de secciones censales colindantes y de cierta homogeneidad urbanística, de entre 3.500 y 15.000 habitantes en las que el valor de Indicador de Inmigración (I-INMG) del conjunto supera el valor establecido como referencia (20%).

INDICADOR DE INMIGRACIÓN (I-INMG)

Porcentaje de población nacida en países no pertenecientes a la UE-14, respecto a la población total. Se calcula restando al número total de nacidos en el extranjero, los nacidos en los países de la UE-14: Alemania; Austria; Bélgica; Dinamarca; Finlandia; Francia; Reino Unido; Grecia; Irlanda; Italia; Luxemburgo; Países Bajos; Portugal; y Suecia.

Síntesis Metodológica

El cuerpo de estudio del Catálogo de Barrios Vulnerables de 2011 sigue el criterio establecido en los Catálogos anteriores: centrándose en los municipios mayores de 50.000 habitantes y capitales de provincia. Los trabajos del Catálogo de 2011, siguen la misma metodología que los de 1991, 2001, y 2006, con la única particularidad de que sólo identifican las Áreas Estadísticas Vulnerables, sin realizar el análisis urbanístico detallado que permitía identificar a partir de ellas los Barrios Vulnerables. En el Catálogo de 2011 se han delimitado AE-INMG (Área Estadística con concentraciones significativas de población inmigrante) y AEV (Áreas Estadísticas Vulnerables según los 3 Indicadores Básicos de Vulnerabilidad Urbana: IBVU Estudios, IBVU Vivienda o IBVU Paro). Estas delimitaciones son independientes y pueden superponerse para su análisis en el Visor del Catálogo.

En el caso del Indicador de Inmigración (I-INMG), para el desarrollo del estudio de 2011 se ha partido del análisis de la evolución de los Barrios con concentraciones significativas de población inmigrante identificados previamente en el año 2006, viendo primero si seguían o no cumpliendo esta condición en el año 2011. Posteriormente, se han identificado las nuevas Áreas Estadísticas con concentraciones significativas de población inmigrante (AE-INMG) no coincidentes con Barrios identificados en el Catálogo de 2006, incluyendo también las ciudades que no contaban con Barrios de este tipo en el año 2006.

Una vez identificadas las secciones censales que en 2011 superan los umbrales de referencia del Indicador de Inmigración (I-INMG), se procede a agrupar estas secciones en Áreas Estadísticas con concentraciones significativas de población inmigrante (AE-INMG).

La metodología detallada completa puede consultarse en:

https://apps.fomento.gob.es/BarriosVulnerables/static/adjunto/Sintesis_metodologica_general_catalogo_bbvv.pdf

Datos sociodemográficos (Censo 2011)	Sección censal 0801901033		AE-INMG 08019001	
	Valores absolutos	%	Valores absolutos	%
Población total	2.100		14.370	
Población nacida en el extranjero total	1.320	62,86	4.985	34,69
Población nacida en el extranjero (excepto UE-15)	1.270	60,48	4.225	29,40

	Sección	AE-INMG	Municipio	Comunidad Autónoma	España
INDICADOR DE INMIGRACIÓN (I-INMG)	60,48	29,40	15,08	13,60	9,99
INDICADORES BÁSICOS DE VULNERABILIDAD URBANA (IBVU) (4)					
IBVU Estudios (5)	14,16	11,93	7,50	10,02	10,92
IBVU Vivienda (6)	18,62	30,62	10,49	7,60	6,99
IBVU Paro (7)	20,67	s.d.	21,71	25,75	29,64

(4) Además del Indicador de Inmigración (I-INMG) se ofrecen los valores de los 3 Indicadores Básicos de Vulnerabilidad Urbana (IBVU) para poder analizar la situación de cada sección censal y AE-INMG en relación con los valores de referencia de vulnerabilidad para estos 3 indicadores.

(5) IBVU Estudios: Porcentaje de población analfabeta y sin estudios de 16 años o más, sobre el total de población de 16 años o más. Valor de referencia de vulnerabilidad (2011): 16,38%.

(6) IBVU Vivienda: Porcentaje de viviendas familiares (principales, secundarias, vacías) en edificios en estado en estado ruinoso, malo o deficiente, sobre el total de viviendas familiares (principales, secundarias, vacías). Valor de referencia de vulnerabilidad (2011): 17,50 %.

(7) IBVU Paro: Porcentaje de la población de 16 años o más en situación de paro, respecto al total de población activa de 16 años o más. Valor de referencia de vulnerabilidad (2011): 42,33 %.

Definiciones

ÁREA ESTADÍSTICA CON CONCENTRACIONES SIGNIFICATIVAS DE POBLACIÓN INMIGRANTE (AE-INMG)

Agrupación de secciones censales colindantes y de cierta homogeneidad urbanística, de entre 3.500 y 15.000 habitantes en las que el valor de Indicador de Inmigración (I-INMG) del conjunto supera el valor establecido como referencia (20%).

INDICADOR DE INMIGRACIÓN (I-INMG)

Porcentaje de población nacida en países no pertenecientes a la UE-14, respecto a la población total. Se calcula restando al número total de nacidos en el extranjero, los nacidos en los países de la UE-14: Alemania; Austria; Bélgica; Dinamarca; Finlandia; Francia; Reino Unido; Grecia; Irlanda; Italia; Luxemburgo; Países Bajos; Portugal; y Suecia.

Síntesis Metodológica

El cuerpo de estudio del Catálogo de Barrios Vulnerables de 2011 sigue el criterio establecido en los Catálogos anteriores: centrándose en los municipios mayores de 50.000 habitantes y capitales de provincia. Los trabajos del Catálogo de 2011, siguen la misma metodología que los de 1991, 2001, y 2006, con la única particularidad de que sólo identifican las Áreas Estadísticas Vulnerables, sin realizar el análisis urbanístico detallado que permitía identificar a partir de ellas los Barrios Vulnerables. En el Catálogo de 2011 se han delimitado AE-INMG (Área Estadística con concentraciones significativas de población inmigrante) y AEV (Áreas Estadísticas Vulnerables según los 3 Indicadores Básicos de Vulnerabilidad Urbana: IBVU Estudios, IBVU Vivienda o IBVU Paro). Estas delimitaciones son independientes y pueden superponerse para su análisis en el Visor del Catálogo.

En el caso del Indicador de Inmigración (I-INMG), para el desarrollo del estudio de 2011 se ha partido del análisis de la evolución de los Barrios con concentraciones significativas de población inmigrante identificados previamente en el año 2006, viendo primero si seguían o no cumpliendo esta condición en el año 2011. Posteriormente, se han identificado las nuevas Áreas Estadísticas con concentraciones significativas de población inmigrante (AE-INMG) no coincidentes con Barrios identificados en el Catálogo de 2006, incluyendo también las ciudades que no contaban con Barrios de este tipo en el año 2006.

Una vez identificadas las secciones censales que en 2011 superan los umbrales de referencia del Indicador de Inmigración (I-INMG), se procede a agrupar estas secciones en Áreas Estadísticas con concentraciones significativas de población inmigrante (AE-INMG).

La metodología detallada completa puede consultarse en:

https://apps.fomento.gob.es/BarriosVulnerables/static/adjunto/Sintesis_metodologica_general_catalogo_bbvv.pdf

Datos sociodemográficos (Censo 2011)	Sección censal 0801901034		AE-INMG 08019001	
	Valores absolutos	%	Valores absolutos	%
Población total	955		14.370	
Población nacida en el extranjero total	295	30,89	4.985	34,69
Población nacida en el extranjero (excepto UE-15)	295	30,89	4.225	29,40

	Sección	AE-INMG	Municipio	Comunidad Autónoma	España
INDICADOR DE INMIGRACIÓN (I-INMG)	30,89	29,40	15,08	13,60	9,99
INDICADORES BÁSICOS DE VULNERABILIDAD URBANA (IBVU) (4)					
IBVU Estudios (5)	15,12	11,93	7,50	10,02	10,92
IBVU Vivienda (6)	44,76	30,62	10,49	7,60	6,99
IBVU Paro (7)	s.d.	s.d.	21,71	25,75	29,64

(4) Además del Indicador de Inmigración (I-INMG) se ofrecen los valores de los 3 Indicadores Básicos de Vulnerabilidad Urbana (IBVU) para poder analizar la situación de cada sección censal y AE-INMG en relación con los valores de referencia de vulnerabilidad para estos 3 indicadores.

(5) IBVU Estudios: Porcentaje de población analfabeta y sin estudios de 16 años o más, sobre el total de población de 16 años o más. Valor de referencia de vulnerabilidad (2011): 16,38%.

(6) IBVU Vivienda: Porcentaje de viviendas familiares (principales, secundarias, vacías) en edificios en estado en estado ruinoso, malo o deficiente, sobre el total de viviendas familiares (principales, secundarias, vacías). Valor de referencia de vulnerabilidad (2011): 17,50 %.

(7) IBVU Paro: Porcentaje de la población de 16 años o más en situación de paro, respecto al total de población activa de 16 años o más. Valor de referencia de vulnerabilidad (2011): 42,33 %.

Definiciones

ÁREA ESTADÍSTICA CON CONCENTRACIONES SIGNIFICATIVAS DE POBLACIÓN INMIGRANTE (AE-INMG)

Agrupación de secciones censales colindantes y de cierta homogeneidad urbanística, de entre 3.500 y 15.000 habitantes en las que el valor de Indicador de Inmigración (I-INMG) del conjunto supera el valor establecido como referencia (20%).

INDICADOR DE INMIGRACIÓN (I-INMG)

Porcentaje de población nacida en países no pertenecientes a la UE-14, respecto a la población total. Se calcula restando al número total de nacidos en el extranjero, los nacidos en los países de la UE-14: Alemania; Austria; Bélgica; Dinamarca; Finlandia; Francia; Reino Unido; Grecia; Irlanda; Italia; Luxemburgo; Países Bajos; Portugal; y Suecia.

Síntesis Metodológica

El cuerpo de estudio del Catálogo de Barrios Vulnerables de 2011 sigue el criterio establecido en los Catálogos anteriores: centrándose en los municipios mayores de 50.000 habitantes y capitales de provincia. Los trabajos del Catálogo de 2011, siguen la misma metodología que los de 1991, 2001, y 2006, con la única particularidad de que sólo identifican las Áreas Estadísticas Vulnerables, sin realizar el análisis urbanístico detallado que permitía identificar a partir de ellas los Barrios Vulnerables. En el Catálogo de 2011 se han delimitado AE-INMG (Área Estadística con concentraciones significativas de población inmigrante) y AEV (Áreas Estadísticas Vulnerables según los 3 Indicadores Básicos de Vulnerabilidad Urbana: IBVU Estudios, IBVU Vivienda o IBVU Paro). Estas delimitaciones son independientes y pueden superponerse para su análisis en el Visor del Catálogo.

En el caso del Indicador de Inmigración (I-INMG), para el desarrollo del estudio de 2011 se ha partido del análisis de la evolución de los Barrios con concentraciones significativas de población inmigrante identificados previamente en el año 2006, viendo primero si seguían o no cumpliendo esta condición en el año 2011. Posteriormente, se han identificado las nuevas Áreas Estadísticas con concentraciones significativas de población inmigrante (AE-INMG) no coincidentes con Barrios identificados en el Catálogo de 2006, incluyendo también las ciudades que no contaban con Barrios de este tipo en el año 2006.

Una vez identificadas las secciones censales que en 2011 superan los umbrales de referencia del Indicador de Inmigración (I-INMG), se procede a agrupar estas secciones en Áreas Estadísticas con concentraciones significativas de población inmigrante (AE-INMG).

La metodología detallada completa puede consultarse en:

https://apps.fomento.gob.es/BarriosVulnerables/static/adjunto/Sintesis_metodologica_general_catalogo_bbvv.pdf

Datos sociodemográficos (Censo 2011)	Sección censal 0801901035		AE-INMG 08019001	
	Valores absolutos	%	Valores absolutos	%
Población total	1.135		14.370	
Población nacida en el extranjero total	175	15,42	4.985	34,69
Población nacida en el extranjero (excepto UE-15)	160	14,10	4.225	29,40

	Sección	AE-INMG	Municipio	Comunidad Autónoma	España
INDICADOR DE INMIGRACIÓN (I-INMG)	14,10	29,40	15,08	13,60	9,99
INDICADORES BÁSICOS DE VULNERABILIDAD URBANA (IBVU) (4)					
IBVU Estudios (5)	17,71	11,93	7,50	10,02	10,92
IBVU Vivienda (6)	31,90	30,62	10,49	7,60	6,99
IBVU Paro (7)	23,76	s.d.	21,71	25,75	29,64

(4) Además del Indicador de Inmigración (I-INMG) se ofrecen los valores de los 3 Indicadores Básicos de Vulnerabilidad Urbana (IBVU) para poder analizar la situación de cada sección censal y AE-INMG en relación con los valores de referencia de vulnerabilidad para estos 3 indicadores.

(5) IBVU Estudios: Porcentaje de población analfabeta y sin estudios de 16 años o más, sobre el total de población de 16 años o más. Valor de referencia de vulnerabilidad (2011): 16,38%.

(6) IBVU Vivienda: Porcentaje de viviendas familiares (principales, secundarias, vacías) en edificios en estado en estado ruinoso, malo o deficiente, sobre el total de viviendas familiares (principales, secundarias, vacías). Valor de referencia de vulnerabilidad (2011): 17,50 %.

(7) IBVU Paro: Porcentaje de la población de 16 años o más en situación de paro, respecto al total de población activa de 16 años o más. Valor de referencia de vulnerabilidad (2011): 42,33 %.

Definiciones

ÁREA ESTADÍSTICA CON CONCENTRACIONES SIGNIFICATIVAS DE POBLACIÓN INMIGRANTE (AE-INMG)

Agrupación de secciones censales colindantes y de cierta homogeneidad urbanística, de entre 3.500 y 15.000 habitantes en las que el valor de Indicador de Inmigración (I-INMG) del conjunto supera el valor establecido como referencia (20%).

INDICADOR DE INMIGRACIÓN (I-INMG)

Porcentaje de población nacida en países no pertenecientes a la UE-14, respecto a la población total. Se calcula restando al número total de nacidos en el extranjero, los nacidos en los países de la UE-14: Alemania; Austria; Bélgica; Dinamarca; Finlandia; Francia; Reino Unido; Grecia; Irlanda; Italia; Luxemburgo; Países Bajos; Portugal; y Suecia.

Síntesis Metodológica

El cuerpo de estudio del Catálogo de Barrios Vulnerables de 2011 sigue el criterio establecido en los Catálogos anteriores: centrándose en los municipios mayores de 50.000 habitantes y capitales de provincia. Los trabajos del Catálogo de 2011, siguen la misma metodología que los de 1991, 2001, y 2006, con la única particularidad de que sólo identifican las Áreas Estadísticas Vulnerables, sin realizar el análisis urbanístico detallado que permitía identificar a partir de ellas los Barrios Vulnerables. En el Catálogo de 2011 se han delimitado AE-INMG (Área Estadística con concentraciones significativas de población inmigrante) y AEV (Áreas Estadísticas Vulnerables según los 3 Indicadores Básicos de Vulnerabilidad Urbana: IBVU Estudios, IBVU Vivienda o IBVU Paro). Estas delimitaciones son independientes y pueden superponerse para su análisis en el Visor del Catálogo.

En el caso del Indicador de Inmigración (I-INMG), para el desarrollo del estudio de 2011 se ha partido del análisis de la evolución de los Barrios con concentraciones significativas de población inmigrante identificados previamente en el año 2006, viendo primero si seguían o no cumpliendo esta condición en el año 2011. Posteriormente, se han identificado las nuevas Áreas Estadísticas con concentraciones significativas de población inmigrante (AE-INMG) no coincidentes con Barrios identificados en el Catálogo de 2006, incluyendo también las ciudades que no contaban con Barrios de este tipo en el año 2006.

Una vez identificadas las secciones censales que en 2011 superan los umbrales de referencia del Indicador de Inmigración (I-INMG), se procede a agrupar estas secciones en Áreas Estadísticas con concentraciones significativas de población inmigrante (AE-INMG).

La metodología detallada completa puede consultarse en:

https://apps.fomento.gob.es/BarriosVulnerables/static/adjunto/Sintesis_metodologica_general_catalogo_bbvv.pdf

Datos sociodemográficos (Censo 2011)	Sección censal 0801901037		AE-INMG 08019001	
	Valores absolutos	%	Valores absolutos	%
Población total	1.630		14.370	
Población nacida en el extranjero total	110	6,75	4.985	34,69
Población nacida en el extranjero (excepto UE-15)	90	5,52	4.225	29,40

	Sección	AE-INMG	Municipio	Comunidad Autónoma	España
INDICADOR DE INMIGRACIÓN (I-INMG)	5,52	29,40	15,08	13,60	9,99
INDICADORES BÁSICOS DE VULNERABILIDAD URBANA (IBVU) (4)					
IBVU Estudios (5)	8,49	11,93	7,50	10,02	10,92
IBVU Vivienda (6)	39,24	30,62	10,49	7,60	6,99
IBVU Paro (7)	32,70	s.d.	21,71	25,75	29,64

(4) Además del Indicador de Inmigración (I-INMG) se ofrecen los valores de los 3 Indicadores Básicos de Vulnerabilidad Urbana (IBVU) para poder analizar la situación de cada sección censal y AE-INMG en relación con los valores de referencia de vulnerabilidad para estos 3 indicadores.

(5) IBVU Estudios: Porcentaje de población analfabeta y sin estudios de 16 años o más, sobre el total de población de 16 años o más. Valor de referencia de vulnerabilidad (2011): 16,38%.

(6) IBVU Vivienda: Porcentaje de viviendas familiares (principales, secundarias, vacías) en edificios en estado en estado ruinoso, malo o deficiente, sobre el total de viviendas familiares (principales, secundarias, vacías). Valor de referencia de vulnerabilidad (2011): 17,50 %.

(7) IBVU Paro: Porcentaje de la población de 16 años o más en situación de paro, respecto al total de población activa de 16 años o más. Valor de referencia de vulnerabilidad (2011): 42,33 %.

Definiciones

ÁREA ESTADÍSTICA CON CONCENTRACIONES SIGNIFICATIVAS DE POBLACIÓN INMIGRANTE (AE-INMG)

Agrupación de secciones censales colindantes y de cierta homogeneidad urbanística, de entre 3.500 y 15.000 habitantes en las que el valor de Indicador de Inmigración (I-INMG) del conjunto supera el valor establecido como referencia (20%).

INDICADOR DE INMIGRACIÓN (I-INMG)

Porcentaje de población nacida en países no pertenecientes a la UE-14, respecto a la población total. Se calcula restando al número total de nacidos en el extranjero, los nacidos en los países de la UE-14: Alemania; Austria; Bélgica; Dinamarca; Finlandia; Francia; Reino Unido; Grecia; Irlanda; Italia; Luxemburgo; Países Bajos; Portugal; y Suecia.

Síntesis Metodológica

El cuerpo de estudio del Catálogo de Barrios Vulnerables de 2011 sigue el criterio establecido en los Catálogos anteriores: centrándose en los municipios mayores de 50.000 habitantes y capitales de provincia. Los trabajos del Catálogo de 2011, siguen la misma metodología que los de 1991, 2001, y 2006, con la única particularidad de que sólo identifican las Áreas Estadísticas Vulnerables, sin realizar el análisis urbanístico detallado que permitía identificar a partir de ellas los Barrios Vulnerables. En el Catálogo de 2011 se han delimitado AE-INMG (Área Estadística con concentraciones significativas de población inmigrante) y AEV (Áreas Estadísticas Vulnerables según los 3 Indicadores Básicos de Vulnerabilidad Urbana: IBVU Estudios, IBVU Vivienda o IBVU Paro). Estas delimitaciones son independientes y pueden superponerse para su análisis en el Visor del Catálogo.

En el caso del Indicador de Inmigración (I-INMG), para el desarrollo del estudio de 2011 se ha partido del análisis de la evolución de los Barrios con concentraciones significativas de población inmigrante identificados previamente en el año 2006, viendo primero si seguían o no cumpliendo esta condición en el año 2011. Posteriormente, se han identificado las nuevas Áreas Estadísticas con concentraciones significativas de población inmigrante (AE-INMG) no coincidentes con Barrios identificados en el Catálogo de 2006, incluyendo también las ciudades que no contaban con Barrios de este tipo en el año 2006.

Una vez identificadas las secciones censales que en 2011 superan los umbrales de referencia del Indicador de Inmigración (I-INMG), se procede a agrupar estas secciones en Áreas Estadísticas con concentraciones significativas de población inmigrante (AE-INMG).

La metodología detallada completa puede consultarse en:

https://apps.fomento.gob.es/BarriosVulnerables/static/adjunto/Sintesis_metodologica_general_catalogo_bbvv.pdf

Datos sociodemográficos (Censo 2011)	Sección censal 0801901038		AE-INMG 08019001	
	Valores absolutos	%	Valores absolutos	%
Población total	2.030		14.370	
Población nacida en el extranjero total	1.095	53,94	4.985	34,69
Población nacida en el extranjero (excepto UE-15)	920	45,32	4.225	29,40

	Sección	AE-INMG	Municipio	Comunidad Autónoma	España
INDICADOR DE INMIGRACIÓN (I-INMG)	45,32	29,40	15,08	13,60	9,99
INDICADORES BÁSICOS DE VULNERABILIDAD URBANA (IBVU) (4)					
IBVU Estudios (5)	15,10	11,93	7,50	10,02	10,92
IBVU Vivienda (6)	24,08	30,62	10,49	7,60	6,99
IBVU Paro (7)	21,86	s.d.	21,71	25,75	29,64

(4) Además del Indicador de Inmigración (I-INMG) se ofrecen los valores de los 3 Indicadores Básicos de Vulnerabilidad Urbana (IBVU) para poder analizar la situación de cada sección censal y AE-INMG en relación con los valores de referencia de vulnerabilidad para estos 3 indicadores.

(5) IBVU Estudios: Porcentaje de población analfabeta y sin estudios de 16 años o más, sobre el total de población de 16 años o más. Valor de referencia de vulnerabilidad (2011): 16,38%.

(6) IBVU Vivienda: Porcentaje de viviendas familiares (principales, secundarias, vacías) en edificios en estado en estado ruinoso, malo o deficiente, sobre el total de viviendas familiares (principales, secundarias, vacías). Valor de referencia de vulnerabilidad (2011): 17,50 %.

(7) IBVU Paro: Porcentaje de la población de 16 años o más en situación de paro, respecto al total de población activa de 16 años o más. Valor de referencia de vulnerabilidad (2011): 42,33 %.

Definiciones

ÁREA ESTADÍSTICA CON CONCENTRACIONES SIGNIFICATIVAS DE POBLACIÓN INMIGRANTE (AE-INMG)

Agrupación de secciones censales colindantes y de cierta homogeneidad urbanística, de entre 3.500 y 15.000 habitantes en las que el valor de Indicador de Inmigración (I-INMG) del conjunto supera el valor establecido como referencia (20%).

INDICADOR DE INMIGRACIÓN (I-INMG)

Porcentaje de población nacida en países no pertenecientes a la UE-14, respecto a la población total. Se calcula restando al número total de nacidos en el extranjero, los nacidos en los países de la UE-14: Alemania; Austria; Bélgica; Dinamarca; Finlandia; Francia; Reino Unido; Grecia; Irlanda; Italia; Luxemburgo; Países Bajos; Portugal; y Suecia.

Síntesis Metodológica

El cuerpo de estudio del Catálogo de Barrios Vulnerables de 2011 sigue el criterio establecido en los Catálogos anteriores: centrándose en los municipios mayores de 50.000 habitantes y capitales de provincia. Los trabajos del Catálogo de 2011, siguen la misma metodología que los de 1991, 2001, y 2006, con la única particularidad de que sólo identifican las Áreas Estadísticas Vulnerables, sin realizar el análisis urbanístico detallado que permitía identificar a partir de ellas los Barrios Vulnerables. En el Catálogo de 2011 se han delimitado AE-INMG (Área Estadística con concentraciones significativas de población inmigrante) y AEV (Áreas Estadísticas Vulnerables según los 3 Indicadores Básicos de Vulnerabilidad Urbana: IBVU Estudios, IBVU Vivienda o IBVU Paro). Estas delimitaciones son independientes y pueden superponerse para su análisis en el Visor del Catálogo.

En el caso del Indicador de Inmigración (I-INMG), para el desarrollo del estudio de 2011 se ha partido del análisis de la evolución de los Barrios con concentraciones significativas de población inmigrante identificados previamente en el año 2006, viendo primero si seguían o no cumpliendo esta condición en el año 2011. Posteriormente, se han identificado las nuevas Áreas Estadísticas con concentraciones significativas de población inmigrante (AE-INMG) no coincidentes con Barrios identificados en el Catálogo de 2006, incluyendo también las ciudades que no contaban con Barrios de este tipo en el año 2006.

Una vez identificadas las secciones censales que en 2011 superan los umbrales de referencia del Indicador de Inmigración (I-INMG), se procede a agrupar estas secciones en Áreas Estadísticas con concentraciones significativas de población inmigrante (AE-INMG).

La metodología detallada completa puede consultarse en:

https://apps.fomento.gob.es/BarriosVulnerables/static/adjunto/Sintesis_metodologica_general_catalogo_bbvv.pdf

Datos sociodemográficos (Censo 2011)	Sección censal 0801901039		AE-INMG 08019001	
	Valores absolutos	%	Valores absolutos	%
Población total	1.960		14.370	
Población nacida en el extranjero total	570	29,08	4.985	34,69
Población nacida en el extranjero (excepto UE-15)	465	23,72	4.225	29,40

	Sección	AE-INMG	Municipio	Comunidad Autónoma	España
INDICADOR DE INMIGRACIÓN (I-INMG)	23,72	29,40	15,08	13,60	9,99
INDICADORES BÁSICOS DE VULNERABILIDAD URBANA (IBVU) (4)					
IBVU Estudios (5)	8,09	11,93	7,50	10,02	10,92
IBVU Vivienda (6)	12,66	30,62	10,49	7,60	6,99
IBVU Paro (7)	19,90	s.d.	21,71	25,75	29,64

(4) Además del Indicador de Inmigración (I-INMG) se ofrecen los valores de los 3 Indicadores Básicos de Vulnerabilidad Urbana (IBVU) para poder analizar la situación de cada sección censal y AE-INMG en relación con los valores de referencia de vulnerabilidad para estos 3 indicadores.

(5) IBVU Estudios: Porcentaje de población analfabeta y sin estudios de 16 años o más, sobre el total de población de 16 años o más. Valor de referencia de vulnerabilidad (2011): 16,38%.

(6) IBVU Vivienda: Porcentaje de viviendas familiares (principales, secundarias, vacías) en edificios en estado en estado ruinoso, malo o deficiente, sobre el total de viviendas familiares (principales, secundarias, vacías). Valor de referencia de vulnerabilidad (2011): 17,50 %.

(7) IBVU Paro: Porcentaje de la población de 16 años o más en situación de paro, respecto al total de población activa de 16 años o más. Valor de referencia de vulnerabilidad (2011): 42,33 %.

Definiciones

ÁREA ESTADÍSTICA CON CONCENTRACIONES SIGNIFICATIVAS DE POBLACIÓN INMIGRANTE (AE-INMG)

Agrupación de secciones censales colindantes y de cierta homogeneidad urbanística, de entre 3.500 y 15.000 habitantes en las que el valor de Indicador de Inmigración (I-INMG) del conjunto supera el valor establecido como referencia (20%).

INDICADOR DE INMIGRACIÓN (I-INMG)

Porcentaje de población nacida en países no pertenecientes a la UE-14, respecto a la población total. Se calcula restando al número total de nacidos en el extranjero, los nacidos en los países de la UE-14: Alemania; Austria; Bélgica; Dinamarca; Finlandia; Francia; Reino Unido; Grecia; Irlanda; Italia; Luxemburgo; Países Bajos; Portugal; y Suecia.

Síntesis Metodológica

El cuerpo de estudio del Catálogo de Barrios Vulnerables de 2011 sigue el criterio establecido en los Catálogos anteriores: centrándose en los municipios mayores de 50.000 habitantes y capitales de provincia. Los trabajos del Catálogo de 2011, siguen la misma metodología que los de 1991, 2001, y 2006, con la única particularidad de que sólo identifican las Áreas Estadísticas Vulnerables, sin realizar el análisis urbanístico detallado que permitía identificar a partir de ellas los Barrios Vulnerables. En el Catálogo de 2011 se han delimitado AE-INMG (Área Estadística con concentraciones significativas de población inmigrante) y AEV (Áreas Estadísticas Vulnerables según los 3 Indicadores Básicos de Vulnerabilidad Urbana: IBVU Estudios, IBVU Vivienda o IBVU Paro). Estas delimitaciones son independientes y pueden superponerse para su análisis en el Visor del Catálogo.

En el caso del Indicador de Inmigración (I-INMG), para el desarrollo del estudio de 2011 se ha partido del análisis de la evolución de los Barrios con concentraciones significativas de población inmigrante identificados previamente en el año 2006, viendo primero si seguían o no cumpliendo esta condición en el año 2011. Posteriormente, se han identificado las nuevas Áreas Estadísticas con concentraciones significativas de población inmigrante (AE-INMG) no coincidentes con Barrios identificados en el Catálogo de 2006, incluyendo también las ciudades que no contaban con Barrios de este tipo en el año 2006.

Una vez identificadas las secciones censales que en 2011 superan los umbrales de referencia del Indicador de Inmigración (I-INMG), se procede a agrupar estas secciones en Áreas Estadísticas con concentraciones significativas de población inmigrante (AE-INMG).

La metodología detallada completa puede consultarse en:

https://apps.fomento.gob.es/BarriosVulnerables/static/adjunto/Sintesis_metodologica_general_catalogo_bbvv.pdf

Datos sociodemográficos (Censo 2011)	Sección censal 0801901040		AE-INMG 08019001	
	Valores absolutos	%	Valores absolutos	%
Población total	1.275		14.370	
Población nacida en el extranjero total	365	28,63	4.985	34,69
Población nacida en el extranjero (excepto UE-15)	270	21,18	4.225	29,40

	Sección	AE-INMG	Municipio	Comunidad Autónoma	España
INDICADOR DE INMIGRACIÓN (I-INMG)	21,18	29,40	15,08	13,60	9,99
INDICADORES BÁSICOS DE VULNERABILIDAD URBANA (IBVU) (4)					
IBVU Estudios (5)	5,22	11,93	7,50	10,02	10,92
IBVU Vivienda (6)	33,57	30,62	10,49	7,60	6,99
IBVU Paro (7)	15,20	s.d.	21,71	25,75	29,64

(4) Además del Indicador de Inmigración (I-INMG) se ofrecen los valores de los 3 Indicadores Básicos de Vulnerabilidad Urbana (IBVU) para poder analizar la situación de cada sección censal y AE-INMG en relación con los valores de referencia de vulnerabilidad para estos 3 indicadores.

(5) IBVU Estudios: Porcentaje de población analfabeta y sin estudios de 16 años o más, sobre el total de población de 16 años o más. Valor de referencia de vulnerabilidad (2011): 16,38%.

(6) IBVU Vivienda: Porcentaje de viviendas familiares (principales, secundarias, vacías) en edificios en estado en estado ruinoso, malo o deficiente, sobre el total de viviendas familiares (principales, secundarias, vacías). Valor de referencia de vulnerabilidad (2011): 17,50 %.

(7) IBVU Paro: Porcentaje de la población de 16 años o más en situación de paro, respecto al total de población activa de 16 años o más. Valor de referencia de vulnerabilidad (2011): 42,33 %.

Definiciones

ÁREA ESTADÍSTICA CON CONCENTRACIONES SIGNIFICATIVAS DE POBLACIÓN INMIGRANTE (AE-INMG)

Agrupación de secciones censales colindantes y de cierta homogeneidad urbanística, de entre 3.500 y 15.000 habitantes en las que el valor de Indicador de Inmigración (I-INMG) del conjunto supera el valor establecido como referencia (20%).

INDICADOR DE INMIGRACIÓN (I-INMG)

Porcentaje de población nacida en países no pertenecientes a la UE-14, respecto a la población total. Se calcula restando al número total de nacidos en el extranjero, los nacidos en los países de la UE-14: Alemania; Austria; Bélgica; Dinamarca; Finlandia; Francia; Reino Unido; Grecia; Irlanda; Italia; Luxemburgo; Países Bajos; Portugal; y Suecia.

Síntesis Metodológica

El cuerpo de estudio del Catálogo de Barrios Vulnerables de 2011 sigue el criterio establecido en los Catálogos anteriores: centrándose en los municipios mayores de 50.000 habitantes y capitales de provincia. Los trabajos del Catálogo de 2011, siguen la misma metodología que los de 1991, 2001, y 2006, con la única particularidad de que sólo identifican las Áreas Estadísticas Vulnerables, sin realizar el análisis urbanístico detallado que permitía identificar a partir de ellas los Barrios Vulnerables. En el Catálogo de 2011 se han delimitado AE-INMG (Área Estadística con concentraciones significativas de población inmigrante) y AEV (Áreas Estadísticas Vulnerables según los 3 Indicadores Básicos de Vulnerabilidad Urbana: IBVU Estudios, IBVU Vivienda o IBVU Paro). Estas delimitaciones son independientes y pueden superponerse para su análisis en el Visor del Catálogo.

En el caso del Indicador de Inmigración (I-INMG), para el desarrollo del estudio de 2011 se ha partido del análisis de la evolución de los Barrios con concentraciones significativas de población inmigrante identificados previamente en el año 2006, viendo primero si seguían o no cumpliendo esta condición en el año 2011. Posteriormente, se han identificado las nuevas Áreas Estadísticas con concentraciones significativas de población inmigrante (AE-INMG) no coincidentes con Barrios identificados en el Catálogo de 2006, incluyendo también las ciudades que no contaban con Barrios de este tipo en el año 2006.

Una vez identificadas las secciones censales que en 2011 superan los umbrales de referencia del Indicador de Inmigración (I-INMG), se procede a agrupar estas secciones en Áreas Estadísticas con concentraciones significativas de población inmigrante (AE-INMG).

La metodología detallada completa puede consultarse en:

https://apps.fomento.gob.es/BarriosVulnerables/static/adjunto/Sintesis_metodologica_general_catalogo_bbvv.pdf

Datos sociodemográficos (Censo 2011)	Sección censal 0801901041		AE-INMG 08019001	
	Valores absolutos	%	Valores absolutos	%
Población total	1.195		14.370	
Población nacida en el extranjero total	475	39,75	4.985	34,69
Población nacida en el extranjero (excepto UE-15)	290	24,27	4.225	29,40

	Sección	AE-INMG	Municipio	Comunidad Autónoma	España
INDICADOR DE INMIGRACIÓN (I-INMG)	24,27	29,40	15,08	13,60	9,99
INDICADORES BÁSICOS DE VULNERABILIDAD URBANA (IBVU) (4)					
IBVU Estudios (5)	12,39	11,93	7,50	10,02	10,92
IBVU Vivienda (6)	69,68	30,62	10,49	7,60	6,99
IBVU Paro (7)	37,97	s.d.	21,71	25,75	29,64

(4) Además del Indicador de Inmigración (I-INMG) se ofrecen los valores de los 3 Indicadores Básicos de Vulnerabilidad Urbana (IBVU) para poder analizar la situación de cada sección censal y AE-INMG en relación con los valores de referencia de vulnerabilidad para estos 3 indicadores.

(5) IBVU Estudios: Porcentaje de población analfabeta y sin estudios de 16 años o más, sobre el total de población de 16 años o más. Valor de referencia de vulnerabilidad (2011): 16,38%.

(6) IBVU Vivienda: Porcentaje de viviendas familiares (principales, secundarias, vacías) en edificios en estado en estado ruinoso, malo o deficiente, sobre el total de viviendas familiares (principales, secundarias, vacías). Valor de referencia de vulnerabilidad (2011): 17,50 %.

(7) IBVU Paro: Porcentaje de la población de 16 años o más en situación de paro, respecto al total de población activa de 16 años o más. Valor de referencia de vulnerabilidad (2011): 42,33 %.

Definiciones

ÁREA ESTADÍSTICA CON CONCENTRACIONES SIGNIFICATIVAS DE POBLACIÓN INMIGRANTE (AE-INMG)

Agrupación de secciones censales colindantes y de cierta homogeneidad urbanística, de entre 3.500 y 15.000 habitantes en las que el valor de Indicador de Inmigración (I-INMG) del conjunto supera el valor establecido como referencia (20%).

INDICADOR DE INMIGRACIÓN (I-INMG)

Porcentaje de población nacida en países no pertenecientes a la UE-14, respecto a la población total. Se calcula restando al número total de nacidos en el extranjero, los nacidos en los países de la UE-14: Alemania; Austria; Bélgica; Dinamarca; Finlandia; Francia; Reino Unido; Grecia; Irlanda; Italia; Luxemburgo; Países Bajos; Portugal; y Suecia.

Síntesis Metodológica

El cuerpo de estudio del Catálogo de Barrios Vulnerables de 2011 sigue el criterio establecido en los Catálogos anteriores: centrándose en los municipios mayores de 50.000 habitantes y capitales de provincia. Los trabajos del Catálogo de 2011, siguen la misma metodología que los de 1991, 2001, y 2006, con la única particularidad de que sólo identifican las Áreas Estadísticas Vulnerables, sin realizar el análisis urbanístico detallado que permitía identificar a partir de ellas los Barrios Vulnerables. En el Catálogo de 2011 se han delimitado AE-INMG (Área Estadística con concentraciones significativas de población inmigrante) y AEV (Áreas Estadísticas Vulnerables según los 3 Indicadores Básicos de Vulnerabilidad Urbana: IBVU Estudios, IBVU Vivienda o IBVU Paro). Estas delimitaciones son independientes y pueden superponerse para su análisis en el Visor del Catálogo.

En el caso del Indicador de Inmigración (I-INMG), para el desarrollo del estudio de 2011 se ha partido del análisis de la evolución de los Barrios con concentraciones significativas de población inmigrante identificados previamente en el año 2006, viendo primero si seguían o no cumpliendo esta condición en el año 2011. Posteriormente, se han identificado las nuevas Áreas Estadísticas con concentraciones significativas de población inmigrante (AE-INMG) no coincidentes con Barrios identificados en el Catálogo de 2006, incluyendo también las ciudades que no contaban con Barrios de este tipo en el año 2006.

Una vez identificadas las secciones censales que en 2011 superan los umbrales de referencia del Indicador de Inmigración (I-INMG), se procede a agrupar estas secciones en Áreas Estadísticas con concentraciones significativas de población inmigrante (AE-INMG).

La metodología detallada completa puede consultarse en:

https://apps.fomento.gob.es/BarriosVulnerables/static/adjunto/Sintesis_metodologica_general_catalogo_bbvv.pdf

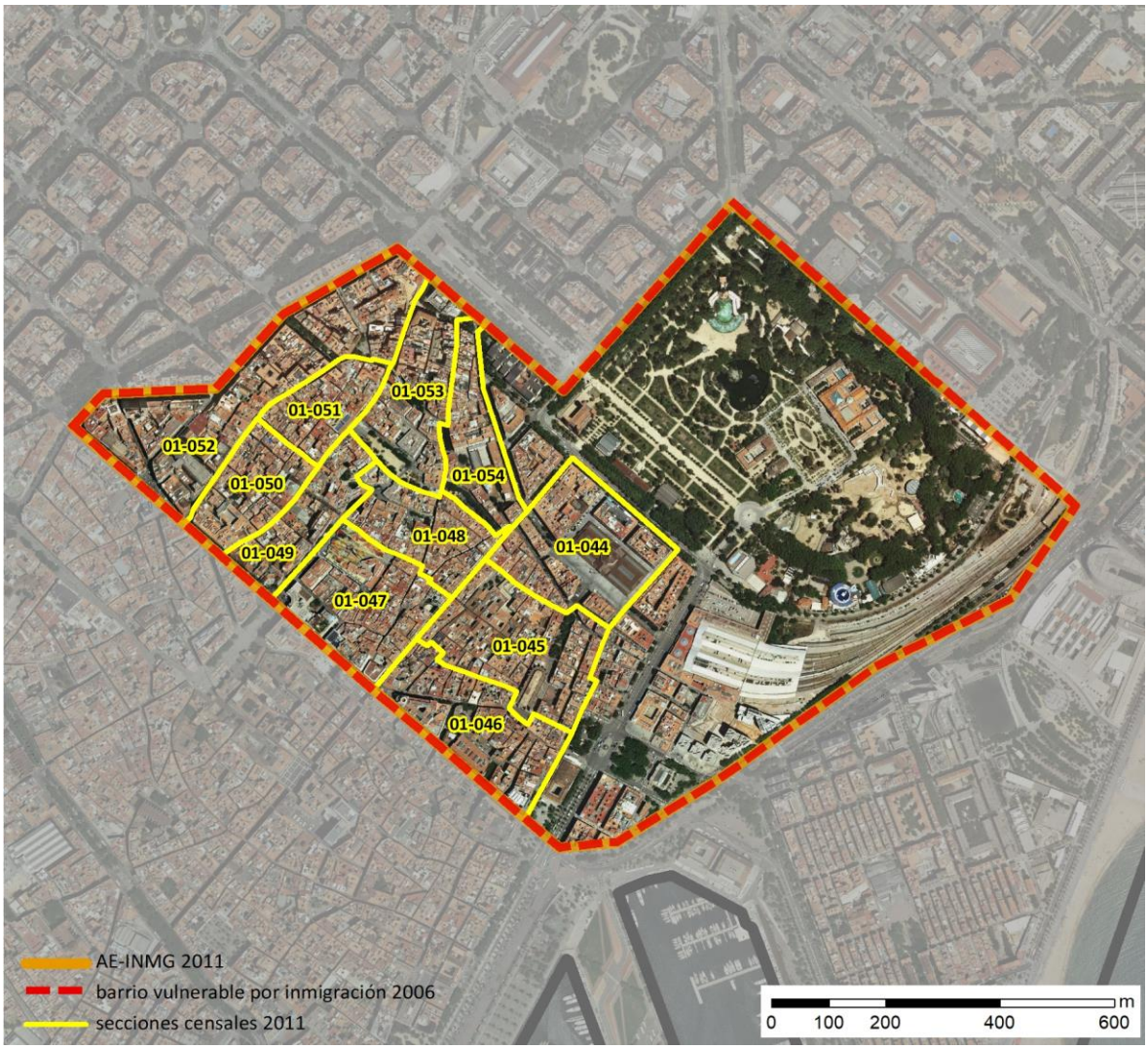

Localización en detalle del AE-INMG

Datos básicos del AE-INMG (1)

Población total	19.465
Población nacida en el extranjero total	7.450
Población nacida en el extranjero (excepto UE-15)	5.555
Densidad población (hab/Km²)	40.638,89
Superficie (ha)	47,90
Nº de secciones censales	11

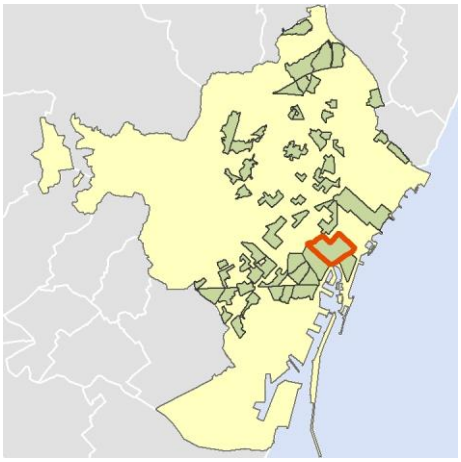

Localización del AE-INMG dentro del término municipal

	Valor del AE-INMG	Valor de referencia (2)
INDICADOR DE INMIGRACIÓN (I-INMG) (3)	**28,54 %**	20,00%

(1) Área Estadística con concentraciones significativas de población inmigrante (AE-INMG)

(2) Valor que se ha tomado como referencia para este estudio

(3) Indicador de Inmigración: (I-INMG): Porcentaje de población nacida en países no pertenecientes a la UE-14, respecto a la población total. Se calcula restando al número total de nacidos en el extranjero, los nacidos en los países de la UE-14: Alemania; Austria; Bélgica; Dinamarca; Finlandia; Francia; Reino Unido; Grecia; Irlanda; Italia; Luxemburgo; Países Bajos; Portugal; y Suecia.

Datos sociodemográficos (Censo 2011)	Sección censal 0801901044		AE-INMG 08019002	
	Valores absolutos	%	Valores absolutos	%
Población total	1.540		19.465	
Población nacida en el extranjero total	400	25,97	7.450	38,27
Población nacida en el extranjero (excepto UE-15)	300	19,48	5.555	28,54

	Sección	AE-INMG	Municipio	Comunidad Autónoma	España
INDICADOR DE INMIGRACIÓN (I-INMG)	19,48	28,54	15,08	13,60	9,99
INDICADORES BÁSICOS DE VULNERABILIDAD URBANA (IBVU) (4)					
IBVU Estudios (5)	4,91	10,25	7,50	10,02	10,92
IBVU Vivienda (6)	41,44	34,00	10,49	7,60	6,99
IBVU Paro (7)	46,84	30,75	21,71	25,75	29,64

(4) Además del Indicador de Inmigración (I-INMG) se ofrecen los valores de los 3 Indicadores Básicos de Vulnerabilidad Urbana (IBVU) para poder analizar la situación de cada sección censal y AE-INMG en relación con los valores de referencia de vulnerabilidad para estos 3 indicadores.

(5) IBVU Estudios: Porcentaje de población analfabeta y sin estudios de 16 años o más, sobre el total de población de 16 años o más. Valor de referencia de vulnerabilidad (2011): 16,38%.

(6) IBVU Vivienda: Porcentaje de viviendas familiares (principales, secundarias, vacías) en edificios en estado en estado ruinoso, malo o deficiente, sobre el total de viviendas familiares (principales, secundarias, vacías). Valor de referencia de vulnerabilidad (2011): 17,50 %.

(7) IBVU Paro: Porcentaje de la población de 16 años o más en situación de paro, respecto al total de población activa de 16 años o más. Valor de referencia de vulnerabilidad (2011): 42,33 %.

Definiciones

ÁREA ESTADÍSTICA CON CONCENTRACIONES SIGNIFICATIVAS DE POBLACIÓN INMIGRANTE (AE-INMG)

Agrupación de secciones censales colindantes y de cierta homogeneidad urbanística, de entre 3.500 y 15.000 habitantes en las que el valor de Indicador de Inmigración (I-INMG) del conjunto supera el valor establecido como referencia (20%).

INDICADOR DE INMIGRACIÓN (I-INMG)

Porcentaje de población nacida en países no pertenecientes a la UE-14, respecto a la población total. Se calcula restando al número total de nacidos en el extranjero, los nacidos en los países de la UE-14: Alemania; Austria; Bélgica; Dinamarca; Finlandia; Francia; Reino Unido; Grecia; Irlanda; Italia; Luxemburgo; Países Bajos; Portugal; y Suecia.

Síntesis Metodológica

El cuerpo de estudio del Catálogo de Barrios Vulnerables de 2011 sigue el criterio establecido en los Catálogos anteriores: centrándose en los municipios mayores de 50.000 habitantes y capitales de provincia. Los trabajos del Catálogo de 2011, siguen la misma metodología que los de 1991, 2001, y 2006, con la única particularidad de que sólo identifican las Áreas Estadísticas Vulnerables, sin realizar el análisis urbanístico detallado que permitía identificar a partir de ellas los Barrios Vulnerables. En el Catálogo de 2011 se han delimitado AE-INMG (Área Estadística con concentraciones significativas de población inmigrante) y AEV (Áreas Estadísticas Vulnerables según los 3 Indicadores Básicos de Vulnerabilidad Urbana: IBVU Estudios, IBVU Vivienda o IBVU Paro). Estas delimitaciones son independientes y pueden superponerse para su análisis en el Visor del Catálogo.

En el caso del Indicador de Inmigración (I-INMG), para el desarrollo del estudio de 2011 se ha partido del análisis de la evolución de los Barrios con concentraciones significativas de población inmigrante identificados previamente en el año 2006, viendo primero si seguían o no cumpliendo esta condición en el año 2011. Posteriormente, se han identificado las nuevas Áreas Estadísticas con concentraciones significativas de población inmigrante (AE-INMG) no coincidentes con Barrios identificados en el Catálogo de 2006, incluyendo también las ciudades que no contaban con Barrios de este tipo en el año 2006.

Una vez identificadas las secciones censales que en 2011 superan los umbrales de referencia del Indicador de Inmigración (I-INMG), se procede a agrupar estas secciones en Áreas Estadísticas con concentraciones significativas de población inmigrante (AE-INMG).

La metodología detallada completa puede consultarse en:

https://apps.fomento.gob.es/BarriosVulnerables/static/adjunto/Sintesis_metodologica_general_catalogo_bbvv.pdf

Datos sociodemográficos (Censo 2011)	Sección censal 0801901045		AE-INMG 08019002	
	Valores absolutos	%	Valores absolutos	%
Población total	2.465		19.465	
Población nacida en el extranjero total	1.485	60,24	7.450	38,27
Población nacida en el extranjero (excepto UE-15)	1.135	46,04	5.555	28,54

	Sección	AE-INMG	Municipio	Comunidad Autónoma	España
INDICADOR DE INMIGRACIÓN (I-INMG)	46,04	28,54	15,08	13,60	9,99
INDICADORES BÁSICOS DE VULNERABILIDAD URBANA (IBVU) (4)					
IBVU Estudios (5)	4,30	10,25	7,50	10,02	10,92
IBVU Vivienda (6)	44,49	34,00	10,49	7,60	6,99
IBVU Paro (7)	28,61	30,75	21,71	25,75	29,64

(4) Además del Indicador de Inmigración (I-INMG) se ofrecen los valores de los 3 Indicadores Básicos de Vulnerabilidad Urbana (IBVU) para poder analizar la situación de cada sección censal y AE-INMG en relación con los valores de referencia de vulnerabilidad para estos 3 indicadores.

(5) IBVU Estudios: Porcentaje de población analfabeta y sin estudios de 16 años o más, sobre el total de población de 16 años o más. Valor de referencia de vulnerabilidad (2011): 16,38%.

(6) IBVU Vivienda: Porcentaje de viviendas familiares (principales, secundarias, vacías) en edificios en estado en estado ruinoso, malo o deficiente, sobre el total de viviendas familiares (principales, secundarias, vacías). Valor de referencia de vulnerabilidad (2011): 17,50 %.

(7) IBVU Paro: Porcentaje de la población de 16 años o más en situación de paro, respecto al total de población activa de 16 años o más. Valor de referencia de vulnerabilidad (2011): 42,33 %.

Definiciones

ÁREA ESTADÍSTICA CON CONCENTRACIONES SIGNIFICATIVAS DE POBLACIÓN INMIGRANTE (AE-INMG)

Agrupación de secciones censales colindantes y de cierta homogeneidad urbanística, de entre 3.500 y 15.000 habitantes en las que el valor de Indicador de Inmigración (I-INMG) del conjunto supera el valor establecido como referencia (20%).

INDICADOR DE INMIGRACIÓN (I-INMG)

Porcentaje de población nacida en países no pertenecientes a la UE-14, respecto a la población total. Se calcula restando al número total de nacidos en el extranjero, los nacidos en los países de la UE-14: Alemania; Austria; Bélgica; Dinamarca; Finlandia; Francia; Reino Unido; Grecia; Irlanda; Italia; Luxemburgo; Países Bajos; Portugal; y Suecia.

Síntesis Metodológica

El cuerpo de estudio del Catálogo de Barrios Vulnerables de 2011 sigue el criterio establecido en los Catálogos anteriores: centrándose en los municipios mayores de 50.000 habitantes y capitales de provincia. Los trabajos del Catálogo de 2011, siguen la misma metodología que los de 1991, 2001, y 2006, con la única particularidad de que sólo identifican las Áreas Estadísticas Vulnerables, sin realizar el análisis urbanístico detallado que permitía identificar a partir de ellas los Barrios Vulnerables. En el Catálogo de 2011 se han delimitado AE-INMG (Área Estadística con concentraciones significativas de población inmigrante) y AEV (Áreas Estadísticas Vulnerables según los 3 Indicadores Básicos de Vulnerabilidad Urbana: IBVU Estudios, IBVU Vivienda o IBVU Paro). Estas delimitaciones son independientes y pueden superponerse para su análisis en el Visor del Catálogo.

En el caso del Indicador de Inmigración (I-INMG), para el desarrollo del estudio de 2011 se ha partido del análisis de la evolución de los Barrios con concentraciones significativas de población inmigrante identificados previamente en el año 2006, viendo primero si seguían o no cumpliendo esta condición en el año 2011. Posteriormente, se han identificado las nuevas Áreas Estadísticas con concentraciones significativas de población inmigrante (AE-INMG) no coincidentes con Barrios identificados en el Catálogo de 2006, incluyendo también las ciudades que no contaban con Barrios de este tipo en el año 2006.

Una vez identificadas las secciones censales que en 2011 superan los umbrales de referencia del Indicador de Inmigración (I-INMG), se procede a agrupar estas secciones en Áreas Estadísticas con concentraciones significativas de población inmigrante (AE-INMG).

La metodología detallada completa puede consultarse en:

https://apps.fomento.gob.es/BarriosVulnerables/static/adjunto/Sintesis_metodologica_general_catalogo_bbvv.pdf

Datos sociodemográficos (Censo 2011)	Sección censal 0801901046		AE-INMG 08019002	
	Valores absolutos	%	Valores absolutos	%
Población total	915		19.465	
Población nacida en el extranjero total	175	19,13	7.450	38,27
Población nacida en el extranjero (excepto UE-15)	135	14,75	5.555	28,54

	Sección	AE-INMG	Municipio	Comunidad Autónoma	España
INDICADOR DE INMIGRACIÓN (I-INMG)	14,75	28,54	15,08	13,60	9,99
INDICADORES BÁSICOS DE VULNERABILIDAD URBANA (IBVU) (4)					
IBVU Estudios (5)	11,43	10,25	7,50	10,02	10,92
IBVU Vivienda (6)	29,12	34,00	10,49	7,60	6,99
IBVU Paro (7)	43,00	30,75	21,71	25,75	29,64

(4) Además del Indicador de Inmigración (I-INMG) se ofrecen los valores de los 3 Indicadores Básicos de Vulnerabilidad Urbana (IBVU) para poder analizar la situación de cada sección censal y AE-INMG en relación con los valores de referencia de vulnerabilidad para estos 3 indicadores.

(5) IBVU Estudios: Porcentaje de población analfabeta y sin estudios de 16 años o más, sobre el total de población de 16 años o más. Valor de referencia de vulnerabilidad (2011): 16,38%.

(6) IBVU Vivienda: Porcentaje de viviendas familiares (principales, secundarias, vacías) en edificios en estado en estado ruinoso, malo o deficiente, sobre el total de viviendas familiares (principales, secundarias, vacías). Valor de referencia de vulnerabilidad (2011): 17,50 %.

(7) IBVU Paro: Porcentaje de la población de 16 años o más en situación de paro, respecto al total de población activa de 16 años o más. Valor de referencia de vulnerabilidad (2011): 42,33 %.

Definiciones

ÁREA ESTADÍSTICA CON CONCENTRACIONES SIGNIFICATIVAS DE POBLACIÓN INMIGRANTE (AE-INMG)

Agrupación de secciones censales colindantes y de cierta homogeneidad urbanística, de entre 3.500 y 15.000 habitantes en las que el valor de Indicador de Inmigración (I-INMG) del conjunto supera el valor establecido como referencia (20%).

INDICADOR DE INMIGRACIÓN (I-INMG)

Porcentaje de población nacida en países no pertenecientes a la UE-14, respecto a la población total. Se calcula restando al número total de nacidos en el extranjero, los nacidos en los países de la UE-14: Alemania; Austria; Bélgica; Dinamarca; Finlandia; Francia; Reino Unido; Grecia; Irlanda; Italia; Luxemburgo; Países Bajos; Portugal; y Suecia.

Síntesis Metodológica

El cuerpo de estudio del Catálogo de Barrios Vulnerables de 2011 sigue el criterio establecido en los Catálogos anteriores: centrándose en los municipios mayores de 50.000 habitantes y capitales de provincia. Los trabajos del Catálogo de 2011, siguen la misma metodología que los de 1991, 2001, y 2006, con la única particularidad de que sólo identifican las Áreas Estadísticas Vulnerables, sin realizar el análisis urbanístico detallado que permitía identificar a partir de ellas los Barrios Vulnerables. En el Catálogo de 2011 se han delimitado AE-INMG (Área Estadística con concentraciones significativas de población inmigrante) y AEV (Áreas Estadísticas Vulnerables según los 3 Indicadores Básicos de Vulnerabilidad Urbana: IBVU Estudios, IBVU Vivienda o IBVU Paro). Estas delimitaciones son independientes y pueden superponerse para su análisis en el Visor del Catálogo.

En el caso del Indicador de Inmigración (I-INMG), para el desarrollo del estudio de 2011 se ha partido del análisis de la evolución de los Barrios con concentraciones significativas de población inmigrante identificados previamente en el año 2006, viendo primero si seguían o no cumpliendo esta condición en el año 2011. Posteriormente, se han identificado las nuevas Áreas Estadísticas con concentraciones significativas de población inmigrante (AE-INMG) no coincidentes con Barrios identificados en el Catálogo de 2006, incluyendo también las ciudades que no contaban con Barrios de este tipo en el año 2006.

Una vez identificadas las secciones censales que en 2011 superan los umbrales de referencia del Indicador de Inmigración (I-INMG), se procede a agrupar estas secciones en Áreas Estadísticas con concentraciones significativas de población inmigrante (AE-INMG).

La metodología detallada completa puede consultarse en:

https://apps.fomento.gob.es/BarriosVulnerables/static/adjunto/Sintesis_metodologica_general_catalogo_bbvv.pdf

Datos sociodemográficos (Censo 2011)	Sección censal 0801901047 Valores absolutos	%	AE-INMG 08019002 Valores absolutos	%
Población total	1.820		19.465	
Población nacida en el extranjero total	410	22,53	7.450	38,27
Población nacida en el extranjero (excepto UE-15)	410	22,53	5.555	28,54

	Sección	AE-INMG	Municipio	Comunidad Autónoma	España
INDICADOR DE INMIGRACIÓN (I-INMG)	22,53	28,54	15,08	13,60	9,99
INDICADORES BÁSICOS DE VULNERABILIDAD URBANA (IBVU) (4)					
IBVU Estudios (5)	16,67	10,25	7,50	10,02	10,92
IBVU Vivienda (6)	24,41	34,00	10,49	7,60	6,99
IBVU Paro (7)	20,11	30,75	21,71	25,75	29,64

(4) Además del Indicador de Inmigración (I-INMG) se ofrecen los valores de los 3 Indicadores Básicos de Vulnerabilidad Urbana (IBVU) para poder analizar la situación de cada sección censal y AE-INMG en relación con los valores de referencia de vulnerabilidad para estos 3 indicadores.

(5) IBVU Estudios: Porcentaje de población analfabeta y sin estudios de 16 años o más, sobre el total de población de 16 años o más. Valor de referencia de vulnerabilidad (2011): 16,38%.

(6) IBVU Vivienda: Porcentaje de viviendas familiares (principales, secundarias, vacías) en edificios en estado en estado ruinoso, malo o deficiente, sobre el total de viviendas familiares (principales, secundarias, vacías). Valor de referencia de vulnerabilidad (2011): 17,50 %.

(7) IBVU Paro: Porcentaje de la población de 16 años o más en situación de paro, respecto al total de población activa de 16 años o más. Valor de referencia de vulnerabilidad (2011): 42,33 %.

Definiciones

ÁREA ESTADÍSTICA CON CONCENTRACIONES SIGNIFICATIVAS DE POBLACIÓN INMIGRANTE (AE-INMG)

Agrupación de secciones censales colindantes y de cierta homogeneidad urbanística, de entre 3.500 y 15.000 habitantes en las que el valor de Indicador de Inmigración (I-INMG) del conjunto supera el valor establecido como referencia (20%).

INDICADOR DE INMIGRACIÓN (I-INMG)

Porcentaje de población nacida en países no pertenecientes a la UE-14, respecto a la población total. Se calcula restando al número total de nacidos en el extranjero, los nacidos en los países de la UE-14: Alemania; Austria; Bélgica; Dinamarca; Finlandia; Francia; Reino Unido; Grecia; Irlanda; Italia; Luxemburgo; Países Bajos; Portugal; y Suecia.

Síntesis Metodológica

El cuerpo de estudio del Catálogo de Barrios Vulnerables de 2011 sigue el criterio establecido en los Catálogos anteriores: centrándose en los municipios mayores de 50.000 habitantes y capitales de provincia. Los trabajos del Catálogo de 2011, siguen la misma metodología que los de 1991, 2001, y 2006, con la única particularidad de que sólo identifican las Áreas Estadísticas Vulnerables, sin realizar el análisis urbanístico detallado que permitía identificar a partir de ellas los Barrios Vulnerables. En el Catálogo de 2011 se han delimitado AE-INMG (Área Estadística con concentraciones significativas de población inmigrante) y AEV (Áreas Estadísticas Vulnerables según los 3 Indicadores Básicos de Vulnerabilidad Urbana: IBVU Estudios, IBVU Vivienda o IBVU Paro). Estas delimitaciones son independientes y pueden superponerse para su análisis en el Visor del Catálogo.

En el caso del Indicador de Inmigración (I-INMG), para el desarrollo del estudio de 2011 se ha partido del análisis de la evolución de los Barrios con concentraciones significativas de población inmigrante identificados previamente en el año 2006, viendo primero si seguían o no cumpliendo esta condición en el año 2011. Posteriormente, se han identificado las nuevas Áreas Estadísticas con concentraciones significativas de población inmigrante (AE-INMG) no coincidentes con Barrios identificados en el Catálogo de 2006, incluyendo también las ciudades que no contaban con Barrios de este tipo en el año 2006.

Una vez identificadas las secciones censales que en 2011 superan los umbrales de referencia del Indicador de Inmigración (I-INMG), se procede a agrupar estas secciones en Áreas Estadísticas con concentraciones significativas de población inmigrante (AE-INMG).

La metodología detallada completa puede consultarse en:

https://apps.fomento.gob.es/BarriosVulnerables/static/adjunto/Sintesis_metodologica_general_catalogo_bbvv.pdf

Datos sociodemográficos (Censo 2011)	Sección censal 0801901048		AE-INMG 08019002	
	Valores absolutos	%	Valores absolutos	%
Población total	2.000		19.465	
Población nacida en el extranjero total	875	43,75	7.450	38,27
Población nacida en el extranjero (excepto UE-15)	715	35,75	5.555	28,54

	Sección	AE-INMG	Municipio	Comunidad Autónoma	España
INDICADOR DE INMIGRACIÓN (I-INMG)	35,75	28,54	15,08	13,60	9,99
INDICADORES BÁSICOS DE VULNERABILIDAD URBANA (IBVU) (4)					
IBVU Estudios (5)	20,85	10,25	7,50	10,02	10,92
IBVU Vivienda (6)	29,53	34,00	10,49	7,60	6,99
IBVU Paro (7)	49,78	30,75	21,71	25,75	29,64

(4) Además del Indicador de Inmigración (I-INMG) se ofrecen los valores de los 3 Indicadores Básicos de Vulnerabilidad Urbana (IBVU) para poder analizar la situación de cada sección censal y AE-INMG en relación con los valores de referencia de vulnerabilidad para estos 3 indicadores.

(5) IBVU Estudios: Porcentaje de población analfabeta y sin estudios de 16 años o más, sobre el total de población de 16 años o más. Valor de referencia de vulnerabilidad (2011): 16,38%.

(6) IBVU Vivienda: Porcentaje de viviendas familiares (principales, secundarias, vacías) en edificios en estado en estado ruinoso, malo o deficiente, sobre el total de viviendas familiares (principales, secundarias, vacías). Valor de referencia de vulnerabilidad (2011): 17,50 %.

(7) IBVU Paro: Porcentaje de la población de 16 años o más en situación de paro, respecto al total de población activa de 16 años o más. Valor de referencia de vulnerabilidad (2011): 42,33 %.

Definiciones

ÁREA ESTADÍSTICA CON CONCENTRACIONES SIGNIFICATIVAS DE POBLACIÓN INMIGRANTE (AE-INMG)

Agrupación de secciones censales colindantes y de cierta homogeneidad urbanística, de entre 3.500 y 15.000 habitantes en las que el valor de Indicador de Inmigración (I-INMG) del conjunto supera el valor establecido como referencia (20%).

INDICADOR DE INMIGRACIÓN (I-INMG)

Porcentaje de población nacida en países no pertenecientes a la UE-14, respecto a la población total. Se calcula restando al número total de nacidos en el extranjero, los nacidos en los países de la UE-14: Alemania; Austria; Bélgica; Dinamarca; Finlandia; Francia; Reino Unido; Grecia; Irlanda; Italia; Luxemburgo; Países Bajos; Portugal; y Suecia.

Síntesis Metodológica

El cuerpo de estudio del Catálogo de Barrios Vulnerables de 2011 sigue el criterio establecido en los Catálogos anteriores: centrándose en los municipios mayores de 50.000 habitantes y capitales de provincia. Los trabajos del Catálogo de 2011, siguen la misma metodología que los de 1991, 2001, y 2006, con la única particularidad de que sólo identifican las Áreas Estadísticas Vulnerables, sin realizar el análisis urbanístico detallado que permitía identificar a partir de ellas los Barrios Vulnerables. En el Catálogo de 2011 se han delimitado AE-INMG (Área Estadística con concentraciones significativas de población inmigrante) y AEV (Áreas Estadísticas Vulnerables según los 3 Indicadores Básicos de Vulnerabilidad Urbana: IBVU Estudios, IBVU Vivienda o IBVU Paro). Estas delimitaciones son independientes y pueden superponerse para su análisis en el Visor del Catálogo.

En el caso del Indicador de Inmigración (I-INMG), para el desarrollo del estudio de 2011 se ha partido del análisis de la evolución de los Barrios con concentraciones significativas de población inmigrante identificados previamente en el año 2006, viendo primero si seguían o no cumpliendo esta condición en el año 2011. Posteriormente, se han identificado las nuevas Áreas Estadísticas con concentraciones significativas de población inmigrante (AE-INMG) no coincidentes con Barrios identificados en el Catálogo de 2006, incluyendo también las ciudades que no contaban con Barrios de este tipo en el año 2006.

Una vez identificadas las secciones censales que en 2011 superan los umbrales de referencia del Indicador de Inmigración (I-INMG), se procede a agrupar estas secciones en Áreas Estadísticas con concentraciones significativas de población inmigrante (AE-INMG).

La metodología detallada completa puede consultarse en:

https://apps.fomento.gob.es/BarriosVulnerables/static/adjunto/Sintesis_metodologica_general_catalogo_bbvv.pdf

Datos sociodemográficos (Censo 2011)	Sección censal 0801901049		AE-INMG 08019002	
	Valores absolutos	%	Valores absolutos	%
Población total	1.335		19.465	
Población nacida en el extranjero total	350	26,22	7.450	38,27
Población nacida en el extranjero (excepto UE-15)	0	0,00	5.555	28,54

	Sección	AE-INMG	Municipio	Comunidad Autónoma	España
INDICADOR DE INMIGRACIÓN (I-INMG)	0,00	28,54	15,08	13,60	9,99
INDICADORES BÁSICOS DE VULNERABILIDAD URBANA (IBVU) (4)					
IBVU Estudios (5)	2,15	10,25	7,50	10,02	10,92
IBVU Vivienda (6)	3,67	34,00	10,49	7,60	6,99
IBVU Paro (7)	32,69	30,75	21,71	25,75	29,64

(4) Además del Indicador de Inmigración (I-INMG) se ofrecen los valores de los 3 Indicadores Básicos de Vulnerabilidad Urbana (IBVU) para poder analizar la situación de cada sección censal y AE-INMG en relación con los valores de referencia de vulnerabilidad para estos 3 indicadores.

(5) IBVU Estudios: Porcentaje de población analfabeta y sin estudios de 16 años o más, sobre el total de población de 16 años o más. Valor de referencia de vulnerabilidad (2011): 16,38%.

(6) IBVU Vivienda: Porcentaje de viviendas familiares (principales, secundarias, vacías) en edificios en estado en estado ruinoso, malo o deficiente, sobre el total de viviendas familiares (principales, secundarias, vacías). Valor de referencia de vulnerabilidad (2011): 17,50 %.

(7) IBVU Paro: Porcentaje de la población de 16 años o más en situación de paro, respecto al total de población activa de 16 años o más. Valor de referencia de vulnerabilidad (2011): 42,33 %.

Definiciones

ÁREA ESTADÍSTICA CON CONCENTRACIONES SIGNIFICATIVAS DE POBLACIÓN INMIGRANTE (AE-INMG)

Agrupación de secciones censales colindantes y de cierta homogeneidad urbanística, de entre 3.500 y 15.000 habitantes en las que el valor de Indicador de Inmigración (I-INMG) del conjunto supera el valor establecido como referencia (20%).

INDICADOR DE INMIGRACIÓN (I-INMG)

Porcentaje de población nacida en países no pertenecientes a la UE-14, respecto a la población total. Se calcula restando al número total de nacidos en el extranjero, los nacidos en los países de la UE-14: Alemania; Austria; Bélgica; Dinamarca; Finlandia; Francia; Reino Unido; Grecia; Irlanda; Italia; Luxemburgo; Países Bajos; Portugal; y Suecia.

Síntesis Metodológica

El cuerpo de estudio del Catálogo de Barrios Vulnerables de 2011 sigue el criterio establecido en los Catálogos anteriores: centrándose en los municipios mayores de 50.000 habitantes y capitales de provincia. Los trabajos del Catálogo de 2011, siguen la misma metodología que los de 1991, 2001, y 2006, con la única particularidad de que sólo identifican las Áreas Estadísticas Vulnerables, sin realizar el análisis urbanístico detallado que permitía identificar a partir de ellas los Barrios Vulnerables. En el Catálogo de 2011 se han delimitado AE-INMG (Área Estadística con concentraciones significativas de población inmigrante) y AEV (Áreas Estadísticas Vulnerables según los 3 Indicadores Básicos de Vulnerabilidad Urbana: IBVU Estudios, IBVU Vivienda o IBVU Paro). Estas delimitaciones son independientes y pueden superponerse para su análisis en el Visor del Catálogo.

En el caso del Indicador de Inmigración (I-INMG), para el desarrollo del estudio de 2011 se ha partido del análisis de la evolución de los Barrios con concentraciones significativas de población inmigrante identificados previamente en el año 2006, viendo primero si seguían o no cumpliendo esta condición en el año 2011. Posteriormente, se han identificado las nuevas Áreas Estadísticas con concentraciones significativas de población inmigrante (AE-INMG) no coincidentes con Barrios identificados en el Catálogo de 2006, incluyendo también las ciudades que no contaban con Barrios de este tipo en el año 2006.

Una vez identificadas las secciones censales que en 2011 superan los umbrales de referencia del Indicador de Inmigración (I-INMG), se procede a agrupar estas secciones en Áreas Estadísticas con concentraciones significativas de población inmigrante (AE-INMG).

La metodología detallada completa puede consultarse en:

https://apps.fomento.gob.es/BarriosVulnerables/static/adjunto/Sintesis_metodologica_general_catalogo_bbvv.pdf

Datos sociodemográficos (Censo 2011)	Sección censal 0801901050		AE-INMG 08019002	
	Valores absolutos	%	Valores absolutos	%
Población total	935		19.465	
Población nacida en el extranjero total	190	20,32	7.450	38,27
Población nacida en el extranjero (excepto UE-15)	165	17,65	5.555	28,54

	Sección	AE-INMG	Municipio	Comunidad Autónoma	España
INDICADOR DE INMIGRACIÓN (I-INMG)	17,65	28,54	15,08	13,60	9,99
INDICADORES BÁSICOS DE VULNERABILIDAD URBANA (IBVU) (4)					
IBVU Estudios (5)	11,48	10,25	7,50	10,02	10,92
IBVU Vivienda (6)	20,47	34,00	10,49	7,60	6,99
IBVU Paro (7)	11,86	30,75	21,71	25,75	29,64

(4) Además del Indicador de Inmigración (I-INMG) se ofrecen los valores de los 3 Indicadores Básicos de Vulnerabilidad Urbana (IBVU) para poder analizar la situación de cada sección censal y AE-INMG en relación con los valores de referencia de vulnerabilidad para estos 3 indicadores.

(5) IBVU Estudios: Porcentaje de población analfabeta y sin estudios de 16 años o más, sobre el total de población de 16 años o más. Valor de referencia de vulnerabilidad (2011): 16,38%.

(6) IBVU Vivienda: Porcentaje de viviendas familiares (principales, secundarias, vacías) en edificios en estado en estado ruinoso, malo o deficiente, sobre el total de viviendas familiares (principales, secundarias, vacías). Valor de referencia de vulnerabilidad (2011): 17,50 %.

(7) IBVU Paro: Porcentaje de la población de 16 años o más en situación de paro, respecto al total de población activa de 16 años o más. Valor de referencia de vulnerabilidad (2011): 42,33 %.

Definiciones

ÁREA ESTADÍSTICA CON CONCENTRACIONES SIGNIFICATIVAS DE POBLACIÓN INMIGRANTE (AE-INMG)

Agrupación de secciones censales colindantes y de cierta homogeneidad urbanística, de entre 3.500 y 15.000 habitantes en las que el valor de Indicador de Inmigración (I-INMG) del conjunto supera el valor establecido como referencia (20%).

INDICADOR DE INMIGRACIÓN (I-INMG)

Porcentaje de población nacida en países no pertenecientes a la UE-14, respecto a la población total. Se calcula restando al número total de nacidos en el extranjero, los nacidos en los países de la UE-14: Alemania; Austria; Bélgica; Dinamarca; Finlandia; Francia; Reino Unido; Grecia; Irlanda; Italia; Luxemburgo; Países Bajos; Portugal; y Suecia.

Síntesis Metodológica

El cuerpo de estudio del Catálogo de Barrios Vulnerables de 2011 sigue el criterio establecido en los Catálogos anteriores: centrándose en los municipios mayores de 50.000 habitantes y capitales de provincia. Los trabajos del Catálogo de 2011, siguen la misma metodología que los de 1991, 2001, y 2006, con la única particularidad de que sólo identifican las Áreas Estadísticas Vulnerables, sin realizar el análisis urbanístico detallado que permitía identificar a partir de ellas los Barrios Vulnerables. En el Catálogo de 2011 se han delimitado AE-INMG (Área Estadística con concentraciones significativas de población inmigrante) y AEV (Áreas Estadísticas Vulnerables según los 3 Indicadores Básicos de Vulnerabilidad Urbana: IBVU Estudios, IBVU Vivienda o IBVU Paro). Estas delimitaciones son independientes y pueden superponerse para su análisis en el Visor del Catálogo.

En el caso del Indicador de Inmigración (I-INMG), para el desarrollo del estudio de 2011 se ha partido del análisis de la evolución de los Barrios con concentraciones significativas de población inmigrante identificados previamente en el año 2006, viendo primero si seguían o no cumpliendo esta condición en el año 2011. Posteriormente, se han identificado las nuevas Áreas Estadísticas con concentraciones significativas de población inmigrante (AE-INMG) no coincidentes con Barrios identificados en el Catálogo de 2006, incluyendo también las ciudades que no contaban con Barrios de este tipo en el año 2006.

Una vez identificadas las secciones censales que en 2011 superan los umbrales de referencia del Indicador de Inmigración (I-INMG), se procede a agrupar estas secciones en Áreas Estadísticas con concentraciones significativas de población inmigrante (AE-INMG).

La metodología detallada completa puede consultarse en:

https://apps.fomento.gob.es/BarriosVulnerables/static/adjunto/Sintesis_metodologica_general_catalogo_bbvv.pdf

Datos sociodemográficos (Censo 2011)	Sección censal 0801901051		AE-INMG 08019002	
	Valores absolutos	%	Valores absolutos	%
Población total	1.125		19.465	
Población nacida en el extranjero total	480	42,67	7.450	38,27
Población nacida en el extranjero (excepto UE-15)	355	31,56	5.555	28,54

	Sección	AE-INMG	Municipio	Comunidad Autónoma	España
INDICADOR DE INMIGRACIÓN (I-INMG)	31,56	28,54	15,08	13,60	9,99
INDICADORES BÁSICOS DE VULNERABILIDAD URBANA (IBVU) (4)					
IBVU Estudios (5)	1,50	10,25	7,50	10,02	10,92
IBVU Vivienda (6)	55,88	34,00	10,49	7,60	6,99
IBVU Paro (7)	29,85	30,75	21,71	25,75	29,64

(4) Además del Indicador de Inmigración (I-INMG) se ofrecen los valores de los 3 Indicadores Básicos de Vulnerabilidad Urbana (IBVU) para poder analizar la situación de cada sección censal y AE-INMG en relación con los valores de referencia de vulnerabilidad para estos 3 indicadores.

(5) IBVU Estudios: Porcentaje de población analfabeta y sin estudios de 16 años o más, sobre el total de población de 16 años o más. Valor de referencia de vulnerabilidad (2011): 16,38%.

(6) IBVU Vivienda: Porcentaje de viviendas familiares (principales, secundarias, vacías) en edificios en estado en estado ruinoso, malo o deficiente, sobre el total de viviendas familiares (principales, secundarias, vacías). Valor de referencia de vulnerabilidad (2011): 17,50 %.

(7) IBVU Paro: Porcentaje de la población de 16 años o más en situación de paro, respecto al total de población activa de 16 años o más. Valor de referencia de vulnerabilidad (2011): 42,33 %.

Definiciones

ÁREA ESTADÍSTICA CON CONCENTRACIONES SIGNIFICATIVAS DE POBLACIÓN INMIGRANTE (AE-INMG)

Agrupación de secciones censales colindantes y de cierta homogeneidad urbanística, de entre 3.500 y 15.000 habitantes en las que el valor de Indicador de Inmigración (I-INMG) del conjunto supera el valor establecido como referencia (20%).

INDICADOR DE INMIGRACIÓN (I-INMG)

Porcentaje de población nacida en países no pertenecientes a la UE-14, respecto a la población total. Se calcula restando al número total de nacidos en el extranjero, los nacidos en los países de la UE-14: Alemania; Austria; Bélgica; Dinamarca; Finlandia; Francia; Reino Unido; Grecia; Irlanda; Italia; Luxemburgo; Países Bajos; Portugal; y Suecia.

Síntesis Metodológica

El cuerpo de estudio del Catálogo de Barrios Vulnerables de 2011 sigue el criterio establecido en los Catálogos anteriores: centrándose en los municipios mayores de 50.000 habitantes y capitales de provincia. Los trabajos del Catálogo de 2011, siguen la misma metodología que los de 1991, 2001, y 2006, con la única particularidad de que sólo identifican las Áreas Estadísticas Vulnerables, sin realizar el análisis urbanístico detallado que permitía identificar a partir de ellas los Barrios Vulnerables. En el Catálogo de 2011 se han delimitado AE-INMG (Área Estadística con concentraciones significativas de población inmigrante) y AEV (Áreas Estadísticas Vulnerables según los 3 Indicadores Básicos de Vulnerabilidad Urbana: IBVU Estudios, IBVU Vivienda o IBVU Paro). Estas delimitaciones son independientes y pueden superponerse para su análisis en el Visor del Catálogo.

En el caso del Indicador de Inmigración (I-INMG), para el desarrollo del estudio de 2011 se ha partido del análisis de la evolución de los Barrios con concentraciones significativas de población inmigrante identificados previamente en el año 2006, viendo primero si seguían o no cumpliendo esta condición en el año 2011. Posteriormente, se han identificado las nuevas Áreas Estadísticas con concentraciones significativas de población inmigrante (AE-INMG) no coincidentes con Barrios identificados en el Catálogo de 2006, incluyendo también las ciudades que no contaban con Barrios de este tipo en el año 2006.

Una vez identificadas las secciones censales que en 2011 superan los umbrales de referencia del Indicador de Inmigración (I-INMG), se procede a agrupar estas secciones en Áreas Estadísticas con concentraciones significativas de población inmigrante (AE-INMG).

La metodología detallada completa puede consultarse en:

https://apps.fomento.gob.es/BarriosVulnerables/static/adjunto/Sintesis_metodologica_general_catalogo_bbvv.pdf

Datos sociodemográficos (Censo 2011)	Sección censal 0801901052		AE-INMG 08019002	
	Valores absolutos	%	Valores absolutos	%
Población total	2.265		19.465	
Población nacida en el extranjero total	600	26,49	7.450	38,27
Población nacida en el extranjero (excepto UE-15)	415	18,32	5.555	28,54

	Sección	AE-INMG	Municipio	Comunidad Autónoma	España
INDICADOR DE INMIGRACIÓN (I-INMG)	18,32	28,54	15,08	13,60	9,99
INDICADORES BÁSICOS DE VULNERABILIDAD URBANA (IBVU) (4)					
IBVU Estudios (5)	2,43	10,25	7,50	10,02	10,92
IBVU Vivienda (6)	12,10	34,00	10,49	7,60	6,99
IBVU Paro (7)	22,04	30,75	21,71	25,75	29,64

(4) Además del Indicador de Inmigración (I-INMG) se ofrecen los valores de los 3 Indicadores Básicos de Vulnerabilidad Urbana (IBVU) para poder analizar la situación de cada sección censal y AE-INMG en relación con los valores de referencia de vulnerabilidad para estos 3 indicadores.

(5) IBVU Estudios: Porcentaje de población analfabeta y sin estudios de 16 años o más, sobre el total de población de 16 años o más. Valor de referencia de vulnerabilidad (2011): 16,38%.

(6) IBVU Vivienda: Porcentaje de viviendas familiares (principales, secundarias, vacías) en edificios en estado en estado ruinoso, malo o deficiente, sobre el total de viviendas familiares (principales, secundarias, vacías). Valor de referencia de vulnerabilidad (2011): 17,50 %.

(7) IBVU Paro: Porcentaje de la población de 16 años o más en situación de paro, respecto al total de población activa de 16 años o más. Valor de referencia de vulnerabilidad (2011): 42,33 %.

Definiciones

ÁREA ESTADÍSTICA CON CONCENTRACIONES SIGNIFICATIVAS DE POBLACIÓN INMIGRANTE (AE-INMG)

Agrupación de secciones censales colindantes y de cierta homogeneidad urbanística, de entre 3.500 y 15.000 habitantes en las que el valor de Indicador de Inmigración (I-INMG) del conjunto supera el valor establecido como referencia (20%).

INDICADOR DE INMIGRACIÓN (I-INMG)

Porcentaje de población nacida en países no pertenecientes a la UE-14, respecto a la población total. Se calcula restando al número total de nacidos en el extranjero, los nacidos en los países de la UE-14: Alemania; Austria; Bélgica; Dinamarca; Finlandia; Francia; Reino Unido; Grecia; Irlanda; Italia; Luxemburgo; Países Bajos; Portugal; y Suecia.

Síntesis Metodológica

El cuerpo de estudio del Catálogo de Barrios Vulnerables de 2011 sigue el criterio establecido en los Catálogos anteriores: centrándose en los municipios mayores de 50.000 habitantes y capitales de provincia. Los trabajos del Catálogo de 2011, siguen la misma metodología que los de 1991, 2001, y 2006, con la única particularidad de que sólo identifican las Áreas Estadísticas Vulnerables, sin realizar el análisis urbanístico detallado que permitía identificar a partir de ellas los Barrios Vulnerables. En el Catálogo de 2011 se han delimitado AE-INMG (Área Estadística con concentraciones significativas de población inmigrante) y AEV (Áreas Estadísticas Vulnerables según los 3 Indicadores Básicos de Vulnerabilidad Urbana: IBVU Estudios, IBVU Vivienda o IBVU Paro). Estas delimitaciones son independientes y pueden superponerse para su análisis en el Visor del Catálogo.

En el caso del Indicador de Inmigración (I-INMG), para el desarrollo del estudio de 2011 se ha partido del análisis de la evolución de los Barrios con concentraciones significativas de población inmigrante identificados previamente en el año 2006, viendo primero si seguían o no cumpliendo esta condición en el año 2011. Posteriormente, se han identificado las nuevas Áreas Estadísticas con concentraciones significativas de población inmigrante (AE-INMG) no coincidentes con Barrios identificados en el Catálogo de 2006, incluyendo también las ciudades que no contaban con Barrios de este tipo en el año 2006.

Una vez identificadas las secciones censales que en 2011 superan los umbrales de referencia del Indicador de Inmigración (I-INMG), se procede a agrupar estas secciones en Áreas Estadísticas con concentraciones significativas de población inmigrante (AE-INMG).

La metodología detallada completa puede consultarse en:

https://apps.fomento.gob.es/BarriosVulnerables/static/adjunto/Sintesis_metodologica_general_catalogo_bbvv.pdf

Datos sociodemográficos (Censo 2011)	Sección censal 0801901053		AE-INMG 08019002	
	Valores absolutos	%	Valores absolutos	%
Población total	3.635		19.465	
Población nacida en el extranjero total	2.130	58,60	7.450	38,27
Población nacida en el extranjero (excepto UE-15)	1.645	45,25	5.555	28,54

	Sección	AE-INMG	Municipio	Comunidad Autónoma	España
INDICADOR DE INMIGRACIÓN (I-INMG)	45,25	28,54	15,08	13,60	9,99
INDICADORES BÁSICOS DE VULNERABILIDAD URBANA (IBVU) (4)					
IBVU Estudios (5)	14,15	10,25	7,50	10,02	10,92
IBVU Vivienda (6)	50,96	34,00	10,49	7,60	6,99
IBVU Paro (7)	26,69	30,75	21,71	25,75	29,64

(4) Además del Indicador de Inmigración (I-INMG) se ofrecen los valores de los 3 Indicadores Básicos de Vulnerabilidad Urbana (IBVU) para poder analizar la situación de cada sección censal y AE-INMG en relación con los valores de referencia de vulnerabilidad para estos 3 indicadores.

(5) IBVU Estudios: Porcentaje de población analfabeta y sin estudios de 16 años o más, sobre el total de población de 16 años o más. Valor de referencia de vulnerabilidad (2011): 16,38%.

(6) IBVU Vivienda: Porcentaje de viviendas familiares (principales, secundarias, vacías) en edificios en estado en estado ruinoso, malo o deficiente, sobre el total de viviendas familiares (principales, secundarias, vacías). Valor de referencia de vulnerabilidad (2011): 17,50 %.

(7) IBVU Paro: Porcentaje de la población de 16 años o más en situación de paro, respecto al total de población activa de 16 años o más. Valor de referencia de vulnerabilidad (2011): 42,33 %.

Definiciones

ÁREA ESTADÍSTICA CON CONCENTRACIONES SIGNIFICATIVAS DE POBLACIÓN INMIGRANTE (AE-INMG)

Agrupación de secciones censales colindantes y de cierta homogeneidad urbanística, de entre 3.500 y 15.000 habitantes en las que el valor de Indicador de Inmigración (I-INMG) del conjunto supera el valor establecido como referencia (20%).

INDICADOR DE INMIGRACIÓN (I-INMG)

Porcentaje de población nacida en países no pertenecientes a la UE-14, respecto a la población total. Se calcula restando al número total de nacidos en el extranjero, los nacidos en los países de la UE-14: Alemania; Austria; Bélgica; Dinamarca; Finlandia; Francia; Reino Unido; Grecia; Irlanda; Italia; Luxemburgo; Países Bajos; Portugal; y Suecia.

Síntesis Metodológica

El cuerpo de estudio del Catálogo de Barrios Vulnerables de 2011 sigue el criterio establecido en los Catálogos anteriores: centrándose en los municipios mayores de 50.000 habitantes y capitales de provincia. Los trabajos del Catálogo de 2011, siguen la misma metodología que los de 1991, 2001, y 2006, con la única particularidad de que sólo identifican las Áreas Estadísticas Vulnerables, sin realizar el análisis urbanístico detallado que permitía identificar a partir de ellas los Barrios Vulnerables. En el Catálogo de 2011 se han delimitado AE-INMG (Área Estadística con concentraciones significativas de población inmigrante) y AEV (Áreas Estadísticas Vulnerables según los 3 Indicadores Básicos de Vulnerabilidad Urbana: IBVU Estudios, IBVU Vivienda o IBVU Paro). Estas delimitaciones son independientes y pueden superponerse para su análisis en el Visor del Catálogo.

En el caso del Indicador de Inmigración (I-INMG), para el desarrollo del estudio de 2011 se ha partido del análisis de la evolución de los Barrios con concentraciones significativas de población inmigrante identificados previamente en el año 2006, viendo primero si seguían o no cumpliendo esta condición en el año 2011. Posteriormente, se han identificado las nuevas Áreas Estadísticas con concentraciones significativas de población inmigrante (AE-INMG) no coincidentes con Barrios identificados en el Catálogo de 2006, incluyendo también las ciudades que no contaban con Barrios de este tipo en el año 2006.

Una vez identificadas las secciones censales que en 2011 superan los umbrales de referencia del Indicador de Inmigración (I-INMG), se procede a agrupar estas secciones en Áreas Estadísticas con concentraciones significativas de población inmigrante (AE-INMG).

La metodología detallada completa puede consultarse en:

https://apps.fomento.gob.es/BarriosVulnerables/static/adjunto/Sintesis_metodologica_general_catalogo_bbvv.pdf

Datos sociodemográficos (Censo 2011)	Sección censal 0801901054		AE-INMG 08019002	
	Valores absolutos	%	Valores absolutos	%
Población total	1.430		19.465	
Población nacida en el extranjero total	355	24,83	7.450	38,27
Población nacida en el extranjero (excepto UE-15)	280	19,58	5.555	28,54

	Sección	AE-INMG	Municipio	Comunidad Autónoma	España
INDICADOR DE INMIGRACIÓN (I-INMG)	19,58	28,54	15,08	13,60	9,99
INDICADORES BÁSICOS DE VULNERABILIDAD URBANA (IBVU) (4)					
IBVU Estudios (5)	17,90	10,25	7,50	10,02	10,92
IBVU Vivienda (6)	40,30	34,00	10,49	7,60	6,99
IBVU Paro (7)	32,10	30,75	21,71	25,75	29,64

(4) Además del Indicador de Inmigración (I-INMG) se ofrecen los valores de los 3 Indicadores Básicos de Vulnerabilidad Urbana (IBVU) para poder analizar la situación de cada sección censal y AE-INMG en relación con los valores de referencia de vulnerabilidad para estos 3 indicadores.

(5) IBVU Estudios: Porcentaje de población analfabeta y sin estudios de 16 años o más, sobre el total de población de 16 años o más. Valor de referencia de vulnerabilidad (2011): 16,38%.

(6) IBVU Vivienda: Porcentaje de viviendas familiares (principales, secundarias, vacías) en edificios en estado en estado ruinoso, malo o deficiente, sobre el total de viviendas familiares (principales, secundarias, vacías). Valor de referencia de vulnerabilidad (2011): 17,50 %.

(7) IBVU Paro: Porcentaje de la población de 16 años o más en situación de paro, respecto al total de población activa de 16 años o más. Valor de referencia de vulnerabilidad (2011): 42,33 %.

Definiciones

ÁREA ESTADÍSTICA CON CONCENTRACIONES SIGNIFICATIVAS DE POBLACIÓN INMIGRANTE (AE-INMG)

Agrupación de secciones censales colindantes y de cierta homogeneidad urbanística, de entre 3.500 y 15.000 habitantes en las que el valor de Indicador de Inmigración (I-INMG) del conjunto supera el valor establecido como referencia (20%).

INDICADOR DE INMIGRACIÓN (I-INMG)

Porcentaje de población nacida en países no pertenecientes a la UE-14, respecto a la población total. Se calcula restando al número total de nacidos en el extranjero, los nacidos en los países de la UE-14: Alemania; Austria; Bélgica; Dinamarca; Finlandia; Francia; Reino Unido; Grecia; Irlanda; Italia; Luxemburgo; Países Bajos; Portugal; y Suecia.

Síntesis Metodológica

El cuerpo de estudio del Catálogo de Barrios Vulnerables de 2011 sigue el criterio establecido en los Catálogos anteriores: centrándose en los municipios mayores de 50.000 habitantes y capitales de provincia. Los trabajos del Catálogo de 2011, siguen la misma metodología que los de 1991, 2001, y 2006, con la única particularidad de que sólo identifican las Áreas Estadísticas Vulnerables, sin realizar el análisis urbanístico detallado que permitía identificar a partir de ellas los Barrios Vulnerables. En el Catálogo de 2011 se han delimitado AE-INMG (Área Estadística con concentraciones significativas de población inmigrante) y AEV (Áreas Estadísticas Vulnerables según los 3 Indicadores Básicos de Vulnerabilidad Urbana: IBVU Estudios, IBVU Vivienda o IBVU Paro). Estas delimitaciones son independientes y pueden superponerse para su análisis en el Visor del Catálogo.

En el caso del Indicador de Inmigración (I-INMG), para el desarrollo del estudio de 2011 se ha partido del análisis de la evolución de los Barrios con concentraciones significativas de población inmigrante identificados previamente en el año 2006, viendo primero si seguían o no cumpliendo esta condición en el año 2011. Posteriormente, se han identificado las nuevas Áreas Estadísticas con concentraciones significativas de población inmigrante (AE-INMG) no coincidentes con Barrios identificados en el Catálogo de 2006, incluyendo también las ciudades que no contaban con Barrios de este tipo en el año 2006.

Una vez identificadas las secciones censales que en 2011 superan los umbrales de referencia del Indicador de Inmigración (I-INMG), se procede a agrupar estas secciones en Áreas Estadísticas con concentraciones significativas de población inmigrante (AE-INMG).

La metodología detallada completa puede consultarse en:

https://apps.fomento.gob.es/BarriosVulnerables/static/adjunto/Sintesis_metodologica_general_catalogo_bbvv.pdf

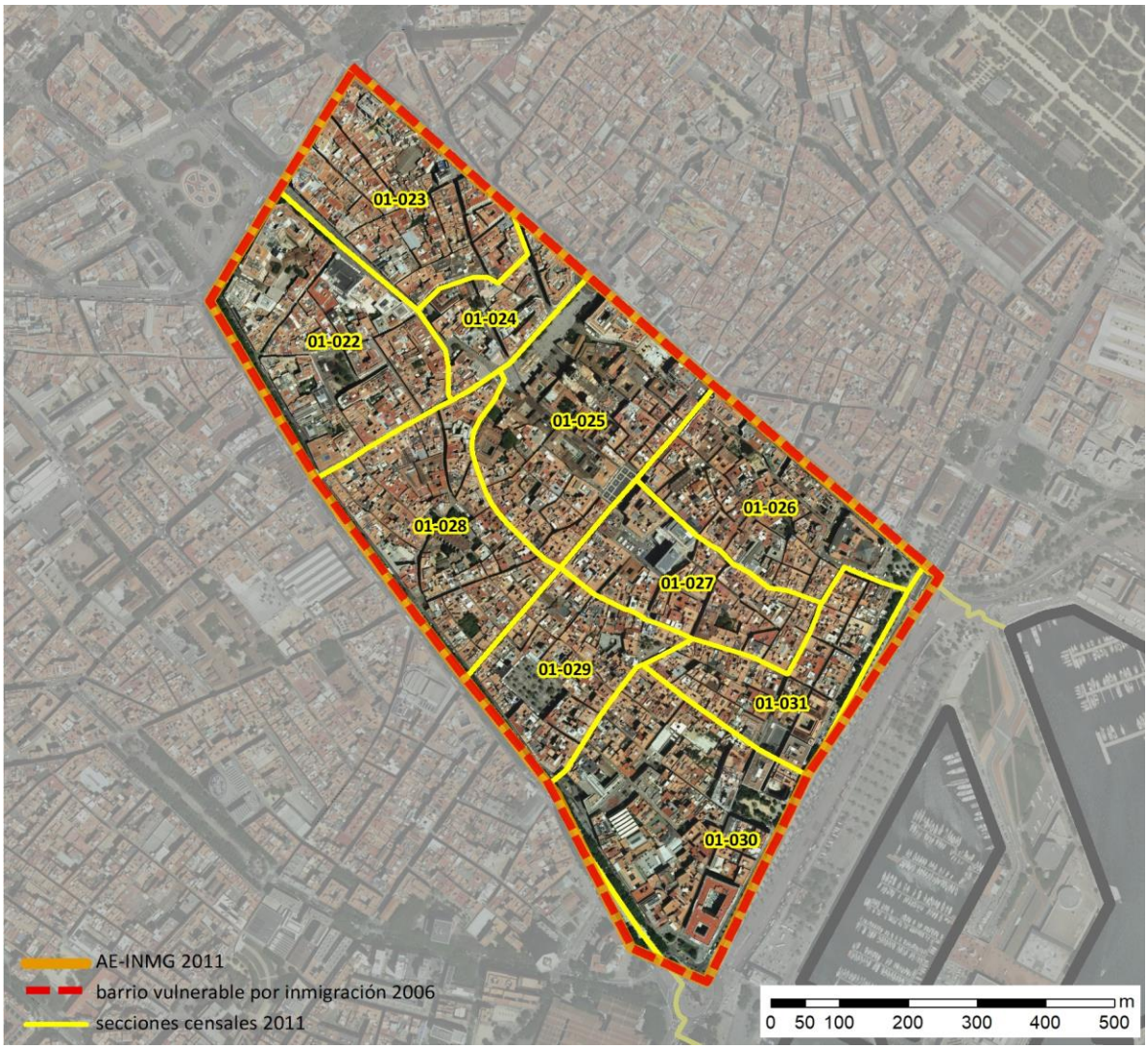

Localización en detalle del AE-INMG

Datos básicos del AE-INMG (1)

Población total	17.580
Población nacida en el extranjero total	6.940
Población nacida en el extranjero (excepto UE-15)	3.915
Densidad población (hab/Km²)	20.866,67
Superficie (ha)	84,25
Nº de secciones censales	10

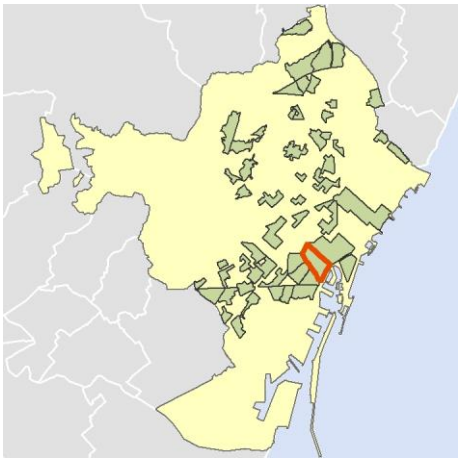

Localización del AE-INMG dentro del término municipal

	Valor del AE-INMG	Valor de referencia (2)
INDICADOR DE INMIGRACIÓN (I-INMG) (3)	**22,27 %**	20,00%

(1) Área Estadística con concentraciones significativas de población inmigrante (AE-INMG)

(2) Valor que se ha tomado como referencia para este estudio

(3) Indicador de Inmigración: (I-INMG): Porcentaje de población nacida en países no pertenecientes a la UE-14, respecto a la población total. Se calcula restando al número total de nacidos en el extranjero, los nacidos en los países de la UE-14: Alemania; Austria; Bélgica; Dinamarca; Finlandia; Francia; Reino Unido; Grecia; Irlanda; Italia; Luxemburgo; Países Bajos; Portugal; y Suecia.

Datos sociodemográficos (Censo 2011)	Sección censal 0801901022		AE-INMG 08019003	
	Valores absolutos	%	Valores absolutos	%
Población total	1.275		17.580	
Población nacida en el extranjero total	475	37,25	6.940	39,48
Población nacida en el extranjero (excepto UE-15)	0	0,00	3.915	22,27

	Sección	AE-INMG	Municipio	Comunidad Autónoma	España
INDICADOR DE INMIGRACIÓN (I-INMG)	0,00	22,27	15,08	13,60	9,99
INDICADORES BÁSICOS DE VULNERABILIDAD URBANA (IBVU) (4)					
IBVU Estudios (5)	0,00	s.d.	7,50	10,02	10,92
IBVU Vivienda (6)	14,47	25,96	10,49	7,60	6,99
IBVU Paro (7)	40,12	s.d.	21,71	25,75	29,64

(4) Además del Indicador de Inmigración (I-INMG) se ofrecen los valores de los 3 Indicadores Básicos de Vulnerabilidad Urbana (IBVU) para poder analizar la situación de cada sección censal y AE-INMG en relación con los valores de referencia de vulnerabilidad para estos 3 indicadores.

(5) IBVU Estudios: Porcentaje de población analfabeta y sin estudios de 16 años o más, sobre el total de población de 16 años o más. Valor de referencia de vulnerabilidad (2011): 16,38%.

(6) IBVU Vivienda: Porcentaje de viviendas familiares (principales, secundarias, vacías) en edificios en estado en estado ruinoso, malo o deficiente, sobre el total de viviendas familiares (principales, secundarias, vacías). Valor de referencia de vulnerabilidad (2011): 17,50 %.

(7) IBVU Paro: Porcentaje de la población de 16 años o más en situación de paro, respecto al total de población activa de 16 años o más. Valor de referencia de vulnerabilidad (2011): 42,33 %.

Definiciones

ÁREA ESTADÍSTICA CON CONCENTRACIONES SIGNIFICATIVAS DE POBLACIÓN INMIGRANTE (AE-INMG)

Agrupación de secciones censales colindantes y de cierta homogeneidad urbanística, de entre 3.500 y 15.000 habitantes en las que el valor de Indicador de Inmigración (I-INMG) del conjunto supera el valor establecido como referencia (20%).

INDICADOR DE INMIGRACIÓN (I-INMG)

Porcentaje de población nacida en países no pertenecientes a la UE-14, respecto a la población total. Se calcula restando al número total de nacidos en el extranjero, los nacidos en los países de la UE-14: Alemania; Austria; Bélgica; Dinamarca; Finlandia; Francia; Reino Unido; Grecia; Irlanda; Italia; Luxemburgo; Países Bajos; Portugal; y Suecia.

Síntesis Metodológica

El cuerpo de estudio del Catálogo de Barrios Vulnerables de 2011 sigue el criterio establecido en los Catálogos anteriores: centrándose en los municipios mayores de 50.000 habitantes y capitales de provincia. Los trabajos del Catálogo de 2011, siguen la misma metodología que los de 1991, 2001, y 2006, con la única particularidad de que sólo identifican las Áreas Estadísticas Vulnerables, sin realizar el análisis urbanístico detallado que permitía identificar a partir de ellas los Barrios Vulnerables. En el Catálogo de 2011 se han delimitado AE-INMG (Área Estadística con concentraciones significativas de población inmigrante) y AEV (Áreas Estadísticas Vulnerables según los 3 Indicadores Básicos de Vulnerabilidad Urbana: IBVU Estudios, IBVU Vivienda o IBVU Paro). Estas delimitaciones son independientes y pueden superponerse para su análisis en el Visor del Catálogo.

En el caso del Indicador de Inmigración (I-INMG), para el desarrollo del estudio de 2011 se ha partido del análisis de la evolución de los Barrios con concentraciones significativas de población inmigrante identificados previamente en el año 2006, viendo primero si seguían o no cumpliendo esta condición en el año 2011. Posteriormente, se han identificado las nuevas Áreas Estadísticas con concentraciones significativas de población inmigrante (AE-INMG) no coincidentes con Barrios identificados en el Catálogo de 2006, incluyendo también las ciudades que no contaban con Barrios de este tipo en el año 2006.

Una vez identificadas las secciones censales que en 2011 superan los umbrales de referencia del Indicador de Inmigración (I-INMG), se procede a agrupar estas secciones en Áreas Estadísticas con concentraciones significativas de población inmigrante (AE-INMG).

La metodología detallada completa puede consultarse en:

https://apps.fomento.gob.es/BarriosVulnerables/static/adjunto/Sintesis_metodologica_general_catalogo_bbvv.pdf

Datos sociodemográficos (Censo 2011)	Sección censal 0801901023		AE-INMG 08019003	
	Valores absolutos	%	Valores absolutos	%
Población total	3.200		17.580	
Población nacida en el extranjero total	1.500	46,88	6.940	39,48
Población nacida en el extranjero (excepto UE-15)	1.115	34,84	3.915	22,27

	Sección	AE-INMG	Municipio	Comunidad Autónoma	España
INDICADOR DE INMIGRACIÓN (I-INMG)	34,84	22,27	15,08	13,60	9,99
INDICADORES BÁSICOS DE VULNERABILIDAD URBANA (IBVU) (4)					
IBVU Estudios (5)	5,97	s.d.	7,50	10,02	10,92
IBVU Vivienda (6)	29,57	25,96	10,49	7,60	6,99
IBVU Paro (7)	25,76	s.d.	21,71	25,75	29,64

(4) Además del Indicador de Inmigración (I-INMG) se ofrecen los valores de los 3 Indicadores Básicos de Vulnerabilidad Urbana (IBVU) para poder analizar la situación de cada sección censal y AE-INMG en relación con los valores de referencia de vulnerabilidad para estos 3 indicadores.

(5) IBVU Estudios: Porcentaje de población analfabeta y sin estudios de 16 años o más, sobre el total de población de 16 años o más. Valor de referencia de vulnerabilidad (2011): 16,38%.

(6) IBVU Vivienda: Porcentaje de viviendas familiares (principales, secundarias, vacías) en edificios en estado en estado ruinoso, malo o deficiente, sobre el total de viviendas familiares (principales, secundarias, vacías). Valor de referencia de vulnerabilidad (2011): 17,50 %.

(7) IBVU Paro: Porcentaje de la población de 16 años o más en situación de paro, respecto al total de población activa de 16 años o más. Valor de referencia de vulnerabilidad (2011): 42,33 %.

Definiciones

ÁREA ESTADÍSTICA CON CONCENTRACIONES SIGNIFICATIVAS DE POBLACIÓN INMIGRANTE (AE-INMG)

Agrupación de secciones censales colindantes y de cierta homogeneidad urbanística, de entre 3.500 y 15.000 habitantes en las que el valor de Indicador de Inmigración (I-INMG) del conjunto supera el valor establecido como referencia (20%).

INDICADOR DE INMIGRACIÓN (I-INMG)

Porcentaje de población nacida en países no pertenecientes a la UE-14, respecto a la población total. Se calcula restando al número total de nacidos en el extranjero, los nacidos en los países de la UE-14: Alemania; Austria; Bélgica; Dinamarca; Finlandia; Francia; Reino Unido; Grecia; Irlanda; Italia; Luxemburgo; Países Bajos; Portugal; y Suecia.

Síntesis Metodológica

El cuerpo de estudio del Catálogo de Barrios Vulnerables de 2011 sigue el criterio establecido en los Catálogos anteriores: centrándose en los municipios mayores de 50.000 habitantes y capitales de provincia. Los trabajos del Catálogo de 2011, siguen la misma metodología que los de 1991, 2001, y 2006, con la única particularidad de que sólo identifican las Áreas Estadísticas Vulnerables, sin realizar el análisis urbanístico detallado que permitía identificar a partir de ellas los Barrios Vulnerables. En el Catálogo de 2011 se han delimitado AE-INMG (Área Estadística con concentraciones significativas de población inmigrante) y AEV (Áreas Estadísticas Vulnerables según los 3 Indicadores Básicos de Vulnerabilidad Urbana: IBVU Estudios, IBVU Vivienda o IBVU Paro). Estas delimitaciones son independientes y pueden superponerse para su análisis en el Visor del Catálogo.

En el caso del Indicador de Inmigración (I-INMG), para el desarrollo del estudio de 2011 se ha partido del análisis de la evolución de los Barrios con concentraciones significativas de población inmigrante identificados previamente en el año 2006, viendo primero si seguían o no cumpliendo esta condición en el año 2011. Posteriormente, se han identificado las nuevas Áreas Estadísticas con concentraciones significativas de población inmigrante (AE-INMG) no coincidentes con Barrios identificados en el Catálogo de 2006, incluyendo también las ciudades que no contaban con Barrios de este tipo en el año 2006.

Una vez identificadas las secciones censales que en 2011 superan los umbrales de referencia del Indicador de Inmigración (I-INMG), se procede a agrupar estas secciones en Áreas Estadísticas con concentraciones significativas de población inmigrante (AE-INMG).

La metodología detallada completa puede consultarse en:

https://apps.fomento.gob.es/BarriosVulnerables/static/adjunto/Sintesis_metodologica_general_catalogo_bbvv.pdf

Datos sociodemográficos (Censo 2011)	Sección censal 0801901024		AE-INMG 08019003	
	Valores absolutos	%	Valores absolutos	%
Población total	535		17.580	
Población nacida en el extranjero total	60	11,21	6.940	39,48
Población nacida en el extranjero (excepto UE-15)	0	0,00	3.915	22,27

	Sección	AE-INMG	Municipio	Comunidad Autónoma	España
INDICADOR DE INMIGRACIÓN (I-INMG)	0,00	22,27	15,08	13,60	9,99
INDICADORES BÁSICOS DE VULNERABILIDAD URBANA (IBVU) (4)					
IBVU Estudios (5)	s.d.	s.d.	7,50	10,02	10,92
IBVU Vivienda (6)	0,00	25,96	10,49	7,60	6,99
IBVU Paro (7)	s.d.	s.d.	21,71	25,75	29,64

(4) Además del Indicador de Inmigración (I-INMG) se ofrecen los valores de los 3 Indicadores Básicos de Vulnerabilidad Urbana (IBVU) para poder analizar la situación de cada sección censal y AE-INMG en relación con los valores de referencia de vulnerabilidad para estos 3 indicadores.

(5) IBVU Estudios: Porcentaje de población analfabeta y sin estudios de 16 años o más, sobre el total de población de 16 años o más. Valor de referencia de vulnerabilidad (2011): 16,38%.

(6) IBVU Vivienda: Porcentaje de viviendas familiares (principales, secundarias, vacías) en edificios en estado en estado ruinoso, malo o deficiente, sobre el total de viviendas familiares (principales, secundarias, vacías). Valor de referencia de vulnerabilidad (2011): 17,50 %.

(7) IBVU Paro: Porcentaje de la población de 16 años o más en situación de paro, respecto al total de población activa de 16 años o más. Valor de referencia de vulnerabilidad (2011): 42,33 %.

Definiciones

ÁREA ESTADÍSTICA CON CONCENTRACIONES SIGNIFICATIVAS DE POBLACIÓN INMIGRANTE (AE-INMG)

Agrupación de secciones censales colindantes y de cierta homogeneidad urbanística, de entre 3.500 y 15.000 habitantes en las que el valor de Indicador de Inmigración (I-INMG) del conjunto supera el valor establecido como referencia (20%).

INDICADOR DE INMIGRACIÓN (I-INMG)

Porcentaje de población nacida en países no pertenecientes a la UE-14, respecto a la población total. Se calcula restando al número total de nacidos en el extranjero, los nacidos en los países de la UE-14: Alemania; Austria; Bélgica; Dinamarca; Finlandia; Francia; Reino Unido; Grecia; Irlanda; Italia; Luxemburgo; Países Bajos; Portugal; y Suecia.

Síntesis Metodológica

El cuerpo de estudio del Catálogo de Barrios Vulnerables de 2011 sigue el criterio establecido en los Catálogos anteriores: centrándose en los municipios mayores de 50.000 habitantes y capitales de provincia. Los trabajos del Catálogo de 2011, siguen la misma metodología que los de 1991, 2001, y 2006, con la única particularidad de que sólo identifican las Áreas Estadísticas Vulnerables, sin realizar el análisis urbanístico detallado que permitía identificar a partir de ellas los Barrios Vulnerables. En el Catálogo de 2011 se han delimitado AE-INMG (Área Estadística con concentraciones significativas de población inmigrante) y AEV (Áreas Estadísticas Vulnerables según los 3 Indicadores Básicos de Vulnerabilidad Urbana: IBVU Estudios, IBVU Vivienda o IBVU Paro). Estas delimitaciones son independientes y pueden superponerse para su análisis en el Visor del Catálogo.

En el caso del Indicador de Inmigración (I-INMG), para el desarrollo del estudio de 2011 se ha partido del análisis de la evolución de los Barrios con concentraciones significativas de población inmigrante identificados previamente en el año 2006, viendo primero si seguían o no cumpliendo esta condición en el año 2011. Posteriormente, se han identificado las nuevas Áreas Estadísticas con concentraciones significativas de población inmigrante (AE-INMG) no coincidentes con Barrios identificados en el Catálogo de 2006, incluyendo también las ciudades que no contaban con Barrios de este tipo en el año 2006.

Una vez identificadas las secciones censales que en 2011 superan los umbrales de referencia del Indicador de Inmigración (I-INMG), se procede a agrupar estas secciones en Áreas Estadísticas con concentraciones significativas de población inmigrante (AE-INMG).

La metodología detallada completa puede consultarse en:

https://apps.fomento.gob.es/BarriosVulnerables/static/adjunto/Sintesis_metodologica_general_catalogo_bbvv.pdf

Datos sociodemográficos (Censo 2011)	Sección censal 0801901025		AE-INMG 08019003	
	Valores absolutos	%	Valores absolutos	%
Población total	1.485		17.580	
Población nacida en el extranjero total	810	54,55	6.940	39,48
Población nacida en el extranjero (excepto UE-15)	580	39,06	3.915	22,27

	Sección	AE-INMG	Municipio	Comunidad Autónoma	España
INDICADOR DE INMIGRACIÓN (I-INMG)	39,06	22,27	15,08	13,60	9,99
INDICADORES BÁSICOS DE VULNERABILIDAD URBANA (IBVU) (4)					
IBVU Estudios (5)	2,08	s.d.	7,50	10,02	10,92
IBVU Vivienda (6)	14,80	25,96	10,49	7,60	6,99
IBVU Paro (7)	11,66	s.d.	21,71	25,75	29,64

(4) Además del Indicador de Inmigración (I-INMG) se ofrecen los valores de los 3 Indicadores Básicos de Vulnerabilidad Urbana (IBVU) para poder analizar la situación de cada sección censal y AE-INMG en relación con los valores de referencia de vulnerabilidad para estos 3 indicadores.

(5) IBVU Estudios: Porcentaje de población analfabeta y sin estudios de 16 años o más, sobre el total de población de 16 años o más. Valor de referencia de vulnerabilidad (2011): 16,38%.

(6) IBVU Vivienda: Porcentaje de viviendas familiares (principales, secundarias, vacías) en edificios en estado en estado ruinoso, malo o deficiente, sobre el total de viviendas familiares (principales, secundarias, vacías). Valor de referencia de vulnerabilidad (2011): 17,50 %.

(7) IBVU Paro: Porcentaje de la población de 16 años o más en situación de paro, respecto al total de población activa de 16 años o más. Valor de referencia de vulnerabilidad (2011): 42,33 %.

Definiciones

ÁREA ESTADÍSTICA CON CONCENTRACIONES SIGNIFICATIVAS DE POBLACIÓN INMIGRANTE (AE-INMG)

Agrupación de secciones censales colindantes y de cierta homogeneidad urbanística, de entre 3.500 y 15.000 habitantes en las que el valor de Indicador de Inmigración (I-INMG) del conjunto supera el valor establecido como referencia (20%).

INDICADOR DE INMIGRACIÓN (I-INMG)

Porcentaje de población nacida en países no pertenecientes a la UE-14, respecto a la población total. Se calcula restando al número total de nacidos en el extranjero, los nacidos en los países de la UE-14: Alemania; Austria; Bélgica; Dinamarca; Finlandia; Francia; Reino Unido; Grecia; Irlanda; Italia; Luxemburgo; Países Bajos; Portugal; y Suecia.

Síntesis Metodológica

El cuerpo de estudio del Catálogo de Barrios Vulnerables de 2011 sigue el criterio establecido en los Catálogos anteriores: centrándose en los municipios mayores de 50.000 habitantes y capitales de provincia. Los trabajos del Catálogo de 2011, siguen la misma metodología que los de 1991, 2001, y 2006, con la única particularidad de que sólo identifican las Áreas Estadísticas Vulnerables, sin realizar el análisis urbanístico detallado que permitía identificar a partir de ellas los Barrios Vulnerables. En el Catálogo de 2011 se han delimitado AE-INMG (Área Estadística con concentraciones significativas de población inmigrante) y AEV (Áreas Estadísticas Vulnerables según los 3 Indicadores Básicos de Vulnerabilidad Urbana: IBVU Estudios, IBVU Vivienda o IBVU Paro). Estas delimitaciones son independientes y pueden superponerse para su análisis en el Visor del Catálogo.

En el caso del Indicador de Inmigración (I-INMG), para el desarrollo del estudio de 2011 se ha partido del análisis de la evolución de los Barrios con concentraciones significativas de población inmigrante identificados previamente en el año 2006, viendo primero si seguían o no cumpliendo esta condición en el año 2011. Posteriormente, se han identificado las nuevas Áreas Estadísticas con concentraciones significativas de población inmigrante (AE-INMG) no coincidentes con Barrios identificados en el Catálogo de 2006, incluyendo también las ciudades que no contaban con Barrios de este tipo en el año 2006.

Una vez identificadas las secciones censales que en 2011 superan los umbrales de referencia del Indicador de Inmigración (I-INMG), se procede a agrupar estas secciones en Áreas Estadísticas con concentraciones significativas de población inmigrante (AE-INMG).

La metodología detallada completa puede consultarse en:

https://apps.fomento.gob.es/BarriosVulnerables/static/adjunto/Sintesis_metodologica_general_catalogo_bbvv.pdf

Datos sociodemográficos (Censo 2011)	Sección censal 0801901026		AE-INMG 08019003	
	Valores absolutos	%	Valores absolutos	%
Población total	2.205		17.580	
Población nacida en el extranjero total	1.100	49,89	6.940	39,48
Población nacida en el extranjero (excepto UE-15)	635	28,80	3.915	22,27

	Sección	AE-INMG	Municipio	Comunidad Autónoma	España
INDICADOR DE INMIGRACIÓN (I-INMG)	28,80	22,27	15,08	13,60	9,99
INDICADORES BÁSICOS DE VULNERABILIDAD URBANA (IBVU) (4)					
IBVU Estudios (5)	2,78	s.d.	7,50	10,02	10,92
IBVU Vivienda (6)	8,97	25,96	10,49	7,60	6,99
IBVU Paro (7)	9,61	s.d.	21,71	25,75	29,64

(4) Además del Indicador de Inmigración (I-INMG) se ofrecen los valores de los 3 Indicadores Básicos de Vulnerabilidad Urbana (IBVU) para poder analizar la situación de cada sección censal y AE-INMG en relación con los valores de referencia de vulnerabilidad para estos 3 indicadores.

(5) IBVU Estudios: Porcentaje de población analfabeta y sin estudios de 16 años o más, sobre el total de población de 16 años o más. Valor de referencia de vulnerabilidad (2011): 16,38%.

(6) IBVU Vivienda: Porcentaje de viviendas familiares (principales, secundarias, vacías) en edificios en estado en estado ruinoso, malo o deficiente, sobre el total de viviendas familiares (principales, secundarias, vacías). Valor de referencia de vulnerabilidad (2011): 17,50 %.

(7) IBVU Paro: Porcentaje de la población de 16 años o más en situación de paro, respecto al total de población activa de 16 años o más. Valor de referencia de vulnerabilidad (2011): 42,33 %.

Definiciones

ÁREA ESTADÍSTICA CON CONCENTRACIONES SIGNIFICATIVAS DE POBLACIÓN INMIGRANTE (AE-INMG)

Agrupación de secciones censales colindantes y de cierta homogeneidad urbanística, de entre 3.500 y 15.000 habitantes en las que el valor de Indicador de Inmigración (I-INMG) del conjunto supera el valor establecido como referencia (20%).

INDICADOR DE INMIGRACIÓN (I-INMG)

Porcentaje de población nacida en países no pertenecientes a la UE-14, respecto a la población total. Se calcula restando al número total de nacidos en el extranjero, los nacidos en los países de la UE-14: Alemania; Austria; Bélgica; Dinamarca; Finlandia; Francia; Reino Unido; Grecia; Irlanda; Italia; Luxemburgo; Países Bajos; Portugal; y Suecia.

Síntesis Metodológica

El cuerpo de estudio del Catálogo de Barrios Vulnerables de 2011 sigue el criterio establecido en los Catálogos anteriores: centrándose en los municipios mayores de 50.000 habitantes y capitales de provincia. Los trabajos del Catálogo de 2011, siguen la misma metodología que los de 1991, 2001, y 2006, con la única particularidad de que sólo identifican las Áreas Estadísticas Vulnerables, sin realizar el análisis urbanístico detallado que permitía identificar a partir de ellas los Barrios Vulnerables. En el Catálogo de 2011 se han delimitado AE-INMG (Área Estadística con concentraciones significativas de población inmigrante) y AEV (Áreas Estadísticas Vulnerables según los 3 Indicadores Básicos de Vulnerabilidad Urbana: IBVU Estudios, IBVU Vivienda o IBVU Paro). Estas delimitaciones son independientes y pueden superponerse para su análisis en el Visor del Catálogo.

En el caso del Indicador de Inmigración (I-INMG), para el desarrollo del estudio de 2011 se ha partido del análisis de la evolución de los Barrios con concentraciones significativas de población inmigrante identificados previamente en el año 2006, viendo primero si seguían o no cumpliendo esta condición en el año 2011. Posteriormente, se han identificado las nuevas Áreas Estadísticas con concentraciones significativas de población inmigrante (AE-INMG) no coincidentes con Barrios identificados en el Catálogo de 2006, incluyendo también las ciudades que no contaban con Barrios de este tipo en el año 2006.

Una vez identificadas las secciones censales que en 2011 superan los umbrales de referencia del Indicador de Inmigración (I-INMG), se procede a agrupar estas secciones en Áreas Estadísticas con concentraciones significativas de población inmigrante (AE-INMG).

La metodología detallada completa puede consultarse en:

https://apps.fomento.gob.es/BarriosVulnerables/static/adjunto/Sintesis_metodologica_general_catalogo_bbvv.pdf

Datos sociodemográficos (Censo 2011)	Sección censal 0801901027		AE-INMG 08019003	
	Valores absolutos	%	Valores absolutos	%
Población total	1.405		17.580	
Población nacida en el extranjero total	195	13,88	6.940	39,48
Población nacida en el extranjero (excepto UE-15)	125	8,90	3.915	22,27

	Sección	AE-INMG	Municipio	Comunidad Autónoma	España
INDICADOR DE INMIGRACIÓN (I-INMG)	8,90	22,27	15,08	13,60	9,99
INDICADORES BÁSICOS DE VULNERABILIDAD URBANA (IBVU) (4)					
IBVU Estudios (5)	6,02	s.d.	7,50	10,02	10,92
IBVU Vivienda (6)	16,11	25,96	10,49	7,60	6,99
IBVU Paro (7)	32,56	s.d.	21,71	25,75	29,64

(4) Además del Indicador de Inmigración (I-INMG) se ofrecen los valores de los 3 Indicadores Básicos de Vulnerabilidad Urbana (IBVU) para poder analizar la situación de cada sección censal y AE-INMG en relación con los valores de referencia de vulnerabilidad para estos 3 indicadores.

(5) IBVU Estudios: Porcentaje de población analfabeta y sin estudios de 16 años o más, sobre el total de población de 16 años o más. Valor de referencia de vulnerabilidad (2011): 16,38%.

(6) IBVU Vivienda: Porcentaje de viviendas familiares (principales, secundarias, vacías) en edificios en estado en estado ruinoso, malo o deficiente, sobre el total de viviendas familiares (principales, secundarias, vacías). Valor de referencia de vulnerabilidad (2011): 17,50 %.

(7) IBVU Paro: Porcentaje de la población de 16 años o más en situación de paro, respecto al total de población activa de 16 años o más. Valor de referencia de vulnerabilidad (2011): 42,33 %.

Definiciones

ÁREA ESTADÍSTICA CON CONCENTRACIONES SIGNIFICATIVAS DE POBLACIÓN INMIGRANTE (AE-INMG)

Agrupación de secciones censales colindantes y de cierta homogeneidad urbanística, de entre 3.500 y 15.000 habitantes en las que el valor de Indicador de Inmigración (I-INMG) del conjunto supera el valor establecido como referencia (20%).

INDICADOR DE INMIGRACIÓN (I-INMG)

Porcentaje de población nacida en países no pertenecientes a la UE-14, respecto a la población total. Se calcula restando al número total de nacidos en el extranjero, los nacidos en los países de la UE-14: Alemania; Austria; Bélgica; Dinamarca; Finlandia; Francia; Reino Unido; Grecia; Irlanda; Italia; Luxemburgo; Países Bajos; Portugal; y Suecia.

Síntesis Metodológica

El cuerpo de estudio del Catálogo de Barrios Vulnerables de 2011 sigue el criterio establecido en los Catálogos anteriores: centrándose en los municipios mayores de 50.000 habitantes y capitales de provincia. Los trabajos del Catálogo de 2011, siguen la misma metodología que los de 1991, 2001, y 2006, con la única particularidad de que sólo identifican las Áreas Estadísticas Vulnerables, sin realizar el análisis urbanístico detallado que permitía identificar a partir de ellas los Barrios Vulnerables. En el Catálogo de 2011 se han delimitado AE-INMG (Área Estadística con concentraciones significativas de población inmigrante) y AEV (Áreas Estadísticas Vulnerables según los 3 Indicadores Básicos de Vulnerabilidad Urbana: IBVU Estudios, IBVU Vivienda o IBVU Paro). Estas delimitaciones son independientes y pueden superponerse para su análisis en el Visor del Catálogo.

En el caso del Indicador de Inmigración (I-INMG), para el desarrollo del estudio de 2011 se ha partido del análisis de la evolución de los Barrios con concentraciones significativas de población inmigrante identificados previamente en el año 2006, viendo primero si seguían o no cumpliendo esta condición en el año 2011. Posteriormente, se han identificado las nuevas Áreas Estadísticas con concentraciones significativas de población inmigrante (AE-INMG) no coincidentes con Barrios identificados en el Catálogo de 2006, incluyendo también las ciudades que no contaban con Barrios de este tipo en el año 2006.

Una vez identificadas las secciones censales que en 2011 superan los umbrales de referencia del Indicador de Inmigración (I-INMG), se procede a agrupar estas secciones en Áreas Estadísticas con concentraciones significativas de población inmigrante (AE-INMG).

La metodología detallada completa puede consultarse en:

https://apps.fomento.gob.es/BarriosVulnerables/static/adjunto/Sintesis_metodologica_general_catalogo_bbvv.pdf

Datos sociodemográficos (Censo 2011)	Sección censal 0801901028		AE-INMG 08019003	
	Valores absolutos	%	Valores absolutos	%
Población total	1.775		17.580	
Población nacida en el extranjero total	605	34,08	6.940	39,48
Población nacida en el extranjero (excepto UE-15)	330	18,59	3.915	22,27

	Sección	AE-INMG	Municipio	Comunidad Autónoma	España
INDICADOR DE INMIGRACIÓN (I-INMG)	18,59	22,27	15,08	13,60	9,99
INDICADORES BÁSICOS DE VULNERABILIDAD URBANA (IBVU) (4)					
IBVU Estudios (5)	4,18	s.d.	7,50	10,02	10,92
IBVU Vivienda (6)	16,22	25,96	10,49	7,60	6,99
IBVU Paro (7)	21,68	s.d.	21,71	25,75	29,64

(4) Además del Indicador de Inmigración (I-INMG) se ofrecen los valores de los 3 Indicadores Básicos de Vulnerabilidad Urbana (IBVU) para poder analizar la situación de cada sección censal y AE-INMG en relación con los valores de referencia de vulnerabilidad para estos 3 indicadores.

(5) IBVU Estudios: Porcentaje de población analfabeta y sin estudios de 16 años o más, sobre el total de población de 16 años o más. Valor de referencia de vulnerabilidad (2011): 16,38%.

(6) IBVU Vivienda: Porcentaje de viviendas familiares (principales, secundarias, vacías) en edificios en estado en estado ruinoso, malo o deficiente, sobre el total de viviendas familiares (principales, secundarias, vacías). Valor de referencia de vulnerabilidad (2011): 17,50 %.

(7) IBVU Paro: Porcentaje de la población de 16 años o más en situación de paro, respecto al total de población activa de 16 años o más. Valor de referencia de vulnerabilidad (2011): 42,33 %.

Definiciones

ÁREA ESTADÍSTICA CON CONCENTRACIONES SIGNIFICATIVAS DE POBLACIÓN INMIGRANTE (AE-INMG)

Agrupación de secciones censales colindantes y de cierta homogeneidad urbanística, de entre 3.500 y 15.000 habitantes en las que el valor de Indicador de Inmigración (I-INMG) del conjunto supera el valor establecido como referencia (20%).

INDICADOR DE INMIGRACIÓN (I-INMG)

Porcentaje de población nacida en países no pertenecientes a la UE-14, respecto a la población total. Se calcula restando al número total de nacidos en el extranjero, los nacidos en los países de la UE-14: Alemania; Austria; Bélgica; Dinamarca; Finlandia; Francia; Reino Unido; Grecia; Irlanda; Italia; Luxemburgo; Países Bajos; Portugal; y Suecia.

Síntesis Metodológica

El cuerpo de estudio del Catálogo de Barrios Vulnerables de 2011 sigue el criterio establecido en los Catálogos anteriores: centrándose en los municipios mayores de 50.000 habitantes y capitales de provincia. Los trabajos del Catálogo de 2011, siguen la misma metodología que los de 1991, 2001, y 2006, con la única particularidad de que sólo identifican las Áreas Estadísticas Vulnerables, sin realizar el análisis urbanístico detallado que permitía identificar a partir de ellas los Barrios Vulnerables. En el Catálogo de 2011 se han delimitado AE-INMG (Área Estadística con concentraciones significativas de población inmigrante) y AEV (Áreas Estadísticas Vulnerables según los 3 Indicadores Básicos de Vulnerabilidad Urbana: IBVU Estudios, IBVU Vivienda o IBVU Paro). Estas delimitaciones son independientes y pueden superponerse para su análisis en el Visor del Catálogo.

En el caso del Indicador de Inmigración (I-INMG), para el desarrollo del estudio de 2011 se ha partido del análisis de la evolución de los Barrios con concentraciones significativas de población inmigrante identificados previamente en el año 2006, viendo primero si seguían o no cumpliendo esta condición en el año 2011. Posteriormente, se han identificado las nuevas Áreas Estadísticas con concentraciones significativas de población inmigrante (AE-INMG) no coincidentes con Barrios identificados en el Catálogo de 2006, incluyendo también las ciudades que no contaban con Barrios de este tipo en el año 2006.

Una vez identificadas las secciones censales que en 2011 superan los umbrales de referencia del Indicador de Inmigración (I-INMG), se procede a agrupar estas secciones en Áreas Estadísticas con concentraciones significativas de población inmigrante (AE-INMG).

La metodología detallada completa puede consultarse en:

https://apps.fomento.gob.es/BarriosVulnerables/static/adjunto/Sintesis_metodologica_general_catalogo_bbvv.pdf

Datos sociodemográficos (Censo 2011)	Sección censal 0801901029		AE-INMG 08019003	
	Valores absolutos	%	Valores absolutos	%
Población total	2.640		17.580	
Población nacida en el extranjero total	1.105	41,86	6.940	39,48
Población nacida en el extranjero (excepto UE-15)	280	10,61	3.915	22,27

	Sección	AE-INMG	Municipio	Comunidad Autónoma	España
INDICADOR DE INMIGRACIÓN (I-INMG)	10,61	22,27	15,08	13,60	9,99
INDICADORES BÁSICOS DE VULNERABILIDAD URBANA (IBVU) (4)					
IBVU Estudios (5)	4,29	s.d.	7,50	10,02	10,92
IBVU Vivienda (6)	77,83	25,96	10,49	7,60	6,99
IBVU Paro (7)	24,76	s.d.	21,71	25,75	29,64

(4) Además del Indicador de Inmigración (I-INMG) se ofrecen los valores de los 3 Indicadores Básicos de Vulnerabilidad Urbana (IBVU) para poder analizar la situación de cada sección censal y AE-INMG en relación con los valores de referencia de vulnerabilidad para estos 3 indicadores.

(5) IBVU Estudios: Porcentaje de población analfabeta y sin estudios de 16 años o más, sobre el total de población de 16 años o más. Valor de referencia de vulnerabilidad (2011): 16,38%.

(6) IBVU Vivienda: Porcentaje de viviendas familiares (principales, secundarias, vacías) en edificios en estado en estado ruinoso, malo o deficiente, sobre el total de viviendas familiares (principales, secundarias, vacías). Valor de referencia de vulnerabilidad (2011): 17,50 %.

(7) IBVU Paro: Porcentaje de la población de 16 años o más en situación de paro, respecto al total de población activa de 16 años o más. Valor de referencia de vulnerabilidad (2011): 42,33 %.

Definiciones

ÁREA ESTADÍSTICA CON CONCENTRACIONES SIGNIFICATIVAS DE POBLACIÓN INMIGRANTE (AE-INMG)

Agrupación de secciones censales colindantes y de cierta homogeneidad urbanística, de entre 3.500 y 15.000 habitantes en las que el valor de Indicador de Inmigración (I-INMG) del conjunto supera el valor establecido como referencia (20%).

INDICADOR DE INMIGRACIÓN (I-INMG)

Porcentaje de población nacida en países no pertenecientes a la UE-14, respecto a la población total. Se calcula restando al número total de nacidos en el extranjero, los nacidos en los países de la UE-14: Alemania; Austria; Bélgica; Dinamarca; Finlandia; Francia; Reino Unido; Grecia; Irlanda; Italia; Luxemburgo; Países Bajos; Portugal; y Suecia.

Síntesis Metodológica

El cuerpo de estudio del Catálogo de Barrios Vulnerables de 2011 sigue el criterio establecido en los Catálogos anteriores: centrándose en los municipios mayores de 50.000 habitantes y capitales de provincia. Los trabajos del Catálogo de 2011, siguen la misma metodología que los de 1991, 2001, y 2006, con la única particularidad de que sólo identifican las Áreas Estadísticas Vulnerables, sin realizar el análisis urbanístico detallado que permitía identificar a partir de ellas los Barrios Vulnerables. En el Catálogo de 2011 se han delimitado AE-INMG (Área Estadística con concentraciones significativas de población inmigrante) y AEV (Áreas Estadísticas Vulnerables según los 3 Indicadores Básicos de Vulnerabilidad Urbana: IBVU Estudios, IBVU Vivienda o IBVU Paro). Estas delimitaciones son independientes y pueden superponerse para su análisis en el Visor del Catálogo.

En el caso del Indicador de Inmigración (I-INMG), para el desarrollo del estudio de 2011 se ha partido del análisis de la evolución de los Barrios con concentraciones significativas de población inmigrante identificados previamente en el año 2006, viendo primero si seguían o no cumpliendo esta condición en el año 2011. Posteriormente, se han identificado las nuevas Áreas Estadísticas con concentraciones significativas de población inmigrante (AE-INMG) no coincidentes con Barrios identificados en el Catálogo de 2006, incluyendo también las ciudades que no contaban con Barrios de este tipo en el año 2006.

Una vez identificadas las secciones censales que en 2011 superan los umbrales de referencia del Indicador de Inmigración (I-INMG), se procede a agrupar estas secciones en Áreas Estadísticas con concentraciones significativas de población inmigrante (AE-INMG).

La metodología detallada completa puede consultarse en:

https://apps.fomento.gob.es/BarriosVulnerables/static/adjunto/Sintesis_metodologica_general_catalogo_bbvv.pdf

Datos sociodemográficos (Censo 2011)	Sección censal 0801901030		AE-INMG 08019003	
	Valores absolutos	%	Valores absolutos	%
Población total	1.720		17.580	
Población nacida en el extranjero total	420	24,42	6.940	39,48
Población nacida en el extranjero (excepto UE-15)	375	21,80	3.915	22,27

	Sección	AE-INMG	Municipio	Comunidad Autónoma	España
INDICADOR DE INMIGRACIÓN (I-INMG)	21,80	22,27	15,08	13,60	9,99
INDICADORES BÁSICOS DE VULNERABILIDAD URBANA (IBVU) (4)					
IBVU Estudios (5)	5,81	s.d.	7,50	10,02	10,92
IBVU Vivienda (6)	22,17	25,96	10,49	7,60	6,99
IBVU Paro (7)	24,45	s.d.	21,71	25,75	29,64

(4) Además del Indicador de Inmigración (I-INMG) se ofrecen los valores de los 3 Indicadores Básicos de Vulnerabilidad Urbana (IBVU) para poder analizar la situación de cada sección censal y AE-INMG en relación con los valores de referencia de vulnerabilidad para estos 3 indicadores.

(5) IBVU Estudios: Porcentaje de población analfabeta y sin estudios de 16 años o más, sobre el total de población de 16 años o más. Valor de referencia de vulnerabilidad (2011): 16,38%.

(6) IBVU Vivienda: Porcentaje de viviendas familiares (principales, secundarias, vacías) en edificios en estado en estado ruinoso, malo o deficiente, sobre el total de viviendas familiares (principales, secundarias, vacías). Valor de referencia de vulnerabilidad (2011): 17,50 %.

(7) IBVU Paro: Porcentaje de la población de 16 años o más en situación de paro, respecto al total de población activa de 16 años o más. Valor de referencia de vulnerabilidad (2011): 42,33 %.

Definiciones

ÁREA ESTADÍSTICA CON CONCENTRACIONES SIGNIFICATIVAS DE POBLACIÓN INMIGRANTE (AE-INMG)

Agrupación de secciones censales colindantes y de cierta homogeneidad urbanística, de entre 3.500 y 15.000 habitantes en las que el valor de Indicador de Inmigración (I-INMG) del conjunto supera el valor establecido como referencia (20%).

INDICADOR DE INMIGRACIÓN (I-INMG)

Porcentaje de población nacida en países no pertenecientes a la UE-14, respecto a la población total. Se calcula restando al número total de nacidos en el extranjero, los nacidos en los países de la UE-14: Alemania; Austria; Bélgica; Dinamarca; Finlandia; Francia; Reino Unido; Grecia; Irlanda; Italia; Luxemburgo; Países Bajos; Portugal; y Suecia.

Síntesis Metodológica

El cuerpo de estudio del Catálogo de Barrios Vulnerables de 2011 sigue el criterio establecido en los Catálogos anteriores: centrándose en los municipios mayores de 50.000 habitantes y capitales de provincia. Los trabajos del Catálogo de 2011, siguen la misma metodología que los de 1991, 2001, y 2006, con la única particularidad de que sólo identifican las Áreas Estadísticas Vulnerables, sin realizar el análisis urbanístico detallado que permitía identificar a partir de ellas los Barrios Vulnerables. En el Catálogo de 2011 se han delimitado AE-INMG (Área Estadística con concentraciones significativas de población inmigrante) y AEV (Áreas Estadísticas Vulnerables según los 3 Indicadores Básicos de Vulnerabilidad Urbana: IBVU Estudios, IBVU Vivienda o IBVU Paro). Estas delimitaciones son independientes y pueden superponerse para su análisis en el Visor del Catálogo.

En el caso del Indicador de Inmigración (I-INMG), para el desarrollo del estudio de 2011 se ha partido del análisis de la evolución de los Barrios con concentraciones significativas de población inmigrante identificados previamente en el año 2006, viendo primero si seguían o no cumpliendo esta condición en el año 2011. Posteriormente, se han identificado las nuevas Áreas Estadísticas con concentraciones significativas de población inmigrante (AE-INMG) no coincidentes con Barrios identificados en el Catálogo de 2006, incluyendo también las ciudades que no contaban con Barrios de este tipo en el año 2006.

Una vez identificadas las secciones censales que en 2011 superan los umbrales de referencia del Indicador de Inmigración (I-INMG), se procede a agrupar estas secciones en Áreas Estadísticas con concentraciones significativas de población inmigrante (AE-INMG).

La metodología detallada completa puede consultarse en:

https://apps.fomento.gob.es/BarriosVulnerables/static/adjunto/Sintesis_metodologica_general_catalogo_bbvv.pdf

Datos sociodemográficos (Censo 2011)	Sección censal 0801901031		AE-INMG 08019003	
	Valores absolutos	%	Valores absolutos	%
Población total	1.340		17.580	
Población nacida en el extranjero total	670	50,00	6.940	39,48
Población nacida en el extranjero (excepto UE-15)	475	35,45	3.915	22,27

	Sección	AE-INMG	Municipio	Comunidad Autónoma	España
INDICADOR DE INMIGRACIÓN (I-INMG)	35,45	22,27	15,08	13,60	9,99
INDICADORES BÁSICOS DE VULNERABILIDAD URBANA (IBVU) (4)					
IBVU Estudios (5)	6,67	s.d.	7,50	10,02	10,92
IBVU Vivienda (6)	38,01	25,96	10,49	7,60	6,99
IBVU Paro (7)	18,52	s.d.	21,71	25,75	29,64

(4) Además del Indicador de Inmigración (I-INMG) se ofrecen los valores de los 3 Indicadores Básicos de Vulnerabilidad Urbana (IBVU) para poder analizar la situación de cada sección censal y AE-INMG en relación con los valores de referencia de vulnerabilidad para estos 3 indicadores.

(5) IBVU Estudios: Porcentaje de población analfabeta y sin estudios de 16 años o más, sobre el total de población de 16 años o más. Valor de referencia de vulnerabilidad (2011): 16,38%.

(6) IBVU Vivienda: Porcentaje de viviendas familiares (principales, secundarias, vacías) en edificios en estado en estado ruinoso, malo o deficiente, sobre el total de viviendas familiares (principales, secundarias, vacías). Valor de referencia de vulnerabilidad (2011): 17,50 %.

(7) IBVU Paro: Porcentaje de la población de 16 años o más en situación de paro, respecto al total de población activa de 16 años o más. Valor de referencia de vulnerabilidad (2011): 42,33 %.

Definiciones

ÁREA ESTADÍSTICA CON CONCENTRACIONES SIGNIFICATIVAS DE POBLACIÓN INMIGRANTE (AE-INMG)

Agrupación de secciones censales colindantes y de cierta homogeneidad urbanística, de entre 3.500 y 15.000 habitantes en las que el valor de Indicador de Inmigración (I-INMG) del conjunto supera el valor establecido como referencia (20%).

INDICADOR DE INMIGRACIÓN (I-INMG)

Porcentaje de población nacida en países no pertenecientes a la UE-14, respecto a la población total. Se calcula restando al número total de nacidos en el extranjero, los nacidos en los países de la UE-14: Alemania; Austria; Bélgica; Dinamarca; Finlandia; Francia; Reino Unido; Grecia; Irlanda; Italia; Luxemburgo; Países Bajos; Portugal; y Suecia.

Síntesis Metodológica

El cuerpo de estudio del Catálogo de Barrios Vulnerables de 2011 sigue el criterio establecido en los Catálogos anteriores: centrándose en los municipios mayores de 50.000 habitantes y capitales de provincia. Los trabajos del Catálogo de 2011, siguen la misma metodología que los de 1991, 2001, y 2006, con la única particularidad de que sólo identifican las Áreas Estadísticas Vulnerables, sin realizar el análisis urbanístico detallado que permitía identificar a partir de ellas los Barrios Vulnerables. En el Catálogo de 2011 se han delimitado AE-INMG (Área Estadística con concentraciones significativas de población inmigrante) y AEV (Áreas Estadísticas Vulnerables según los 3 Indicadores Básicos de Vulnerabilidad Urbana: IBVU Estudios, IBVU Vivienda o IBVU Paro). Estas delimitaciones son independientes y pueden superponerse para su análisis en el Visor del Catálogo.

En el caso del Indicador de Inmigración (I-INMG), para el desarrollo del estudio de 2011 se ha partido del análisis de la evolución de los Barrios con concentraciones significativas de población inmigrante identificados previamente en el año 2006, viendo primero si seguían o no cumpliendo esta condición en el año 2011. Posteriormente, se han identificado las nuevas Áreas Estadísticas con concentraciones significativas de población inmigrante (AE-INMG) no coincidentes con Barrios identificados en el Catálogo de 2006, incluyendo también las ciudades que no contaban con Barrios de este tipo en el año 2006.

Una vez identificadas las secciones censales que en 2011 superan los umbrales de referencia del Indicador de Inmigración (I-INMG), se procede a agrupar estas secciones en Áreas Estadísticas con concentraciones significativas de población inmigrante (AE-INMG).

La metodología detallada completa puede consultarse en:

https://apps.fomento.gob.es/BarriosVulnerables/static/adjunto/Sintesis_metodologica_general_catalogo_bbvv.pdf

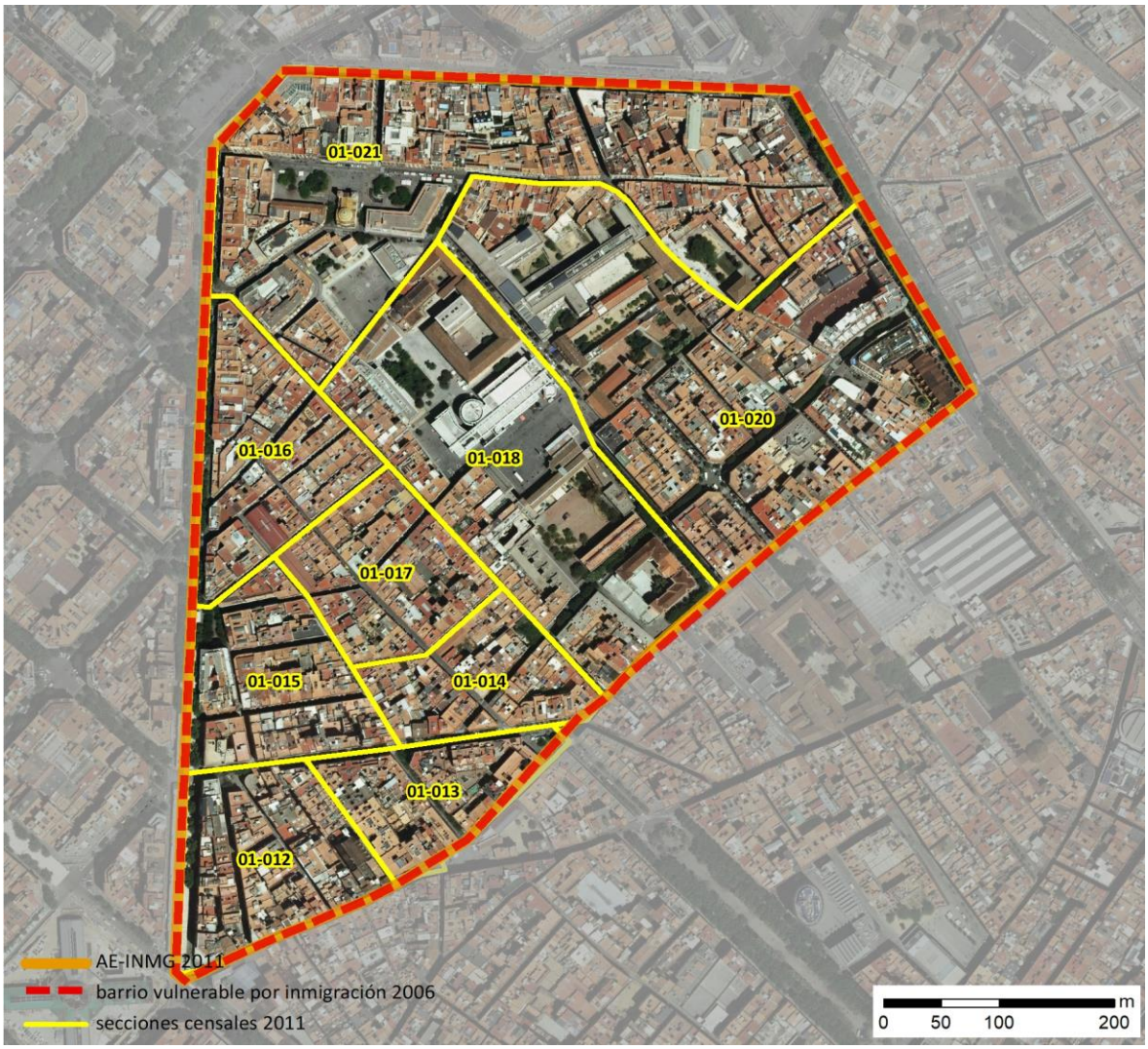

Localización en detalle del AE-INMG

Datos básicos del AE-INMG (1)

Población total	16.645
Población nacida en el extranjero total	7.885
Población nacida en el extranjero (excepto UE-15)	6.845
Densidad población (hab/Km²)	47.457,25
Superficie (ha)	35,07
Nº de secciones censales	9

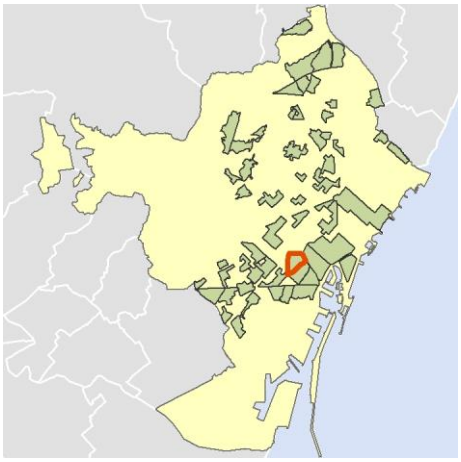

Localización del AE-INMG dentro del término municipal

	Valor del AE-INMG	Valor de referencia (2)
INDICADOR DE INMIGRACIÓN (I-INMG) (3)	**41,12 %**	20,00%

(1) Área Estadística con concentraciones significativas de población inmigrante (AE-INMG)

(2) Valor que se ha tomado como referencia para este estudio

(3) Indicador de Inmigración: (I-INMG): Porcentaje de población nacida en países no pertenecientes a la UE-14, respecto a la población total. Se calcula restando al número total de nacidos en el extranjero, los nacidos en los países de la UE-14: Alemania; Austria; Bélgica; Dinamarca; Finlandia; Francia; Reino Unido; Grecia; Irlanda; Italia; Luxemburgo; Países Bajos; Portugal; y Suecia.

Datos sociodemográficos (Censo 2011)	Sección censal 0801901012		AE-INMG 08019004	
	Valores absolutos	%	Valores absolutos	%
Población total	1.180		16.645	
Población nacida en el extranjero total	145	12,29	7.885	47,37
Población nacida en el extranjero (excepto UE-15)	145	12,29	6.845	41,12

	Sección	AE-INMG	Municipio	Comunidad Autónoma	España
INDICADOR DE INMIGRACIÓN (I-INMG)	12,29	41,12	15,08	13,60	9,99
INDICADORES BÁSICOS DE VULNERABILIDAD URBANA (IBVU) (4)					
IBVU Estudios (5)	8,50	8,93	7,50	10,02	10,92
IBVU Vivienda (6)	26,57	32,70	10,49	7,60	6,99
IBVU Paro (7)	3,01	27,79	21,71	25,75	29,64

(4) Además del Indicador de Inmigración (I-INMG) se ofrecen los valores de los 3 Indicadores Básicos de Vulnerabilidad Urbana (IBVU) para poder analizar la situación de cada sección censal y AE-INMG en relación con los valores de referencia de vulnerabilidad para estos 3 indicadores.

(5) IBVU Estudios: Porcentaje de población analfabeta y sin estudios de 16 años o más, sobre el total de población de 16 años o más. Valor de referencia de vulnerabilidad (2011): 16,38%.

(6) IBVU Vivienda: Porcentaje de viviendas familiares (principales, secundarias, vacías) en edificios en estado en estado ruinoso, malo o deficiente, sobre el total de viviendas familiares (principales, secundarias, vacías). Valor de referencia de vulnerabilidad (2011): 17,50 %.

(7) IBVU Paro: Porcentaje de la población de 16 años o más en situación de paro, respecto al total de población activa de 16 años o más. Valor de referencia de vulnerabilidad (2011): 42,33 %.

Definiciones

ÁREA ESTADÍSTICA CON CONCENTRACIONES SIGNIFICATIVAS DE POBLACIÓN INMIGRANTE (AE-INMG)

Agrupación de secciones censales colindantes y de cierta homogeneidad urbanística, de entre 3.500 y 15.000 habitantes en las que el valor de Indicador de Inmigración (I-INMG) del conjunto supera el valor establecido como referencia (20%).

INDICADOR DE INMIGRACIÓN (I-INMG)

Porcentaje de población nacida en países no pertenecientes a la UE-14, respecto a la población total. Se calcula restando al número total de nacidos en el extranjero, los nacidos en los países de la UE-14: Alemania; Austria; Bélgica; Dinamarca; Finlandia; Francia; Reino Unido; Grecia; Irlanda; Italia; Luxemburgo; Países Bajos; Portugal; y Suecia.

Síntesis Metodológica

El cuerpo de estudio del Catálogo de Barrios Vulnerables de 2011 sigue el criterio establecido en los Catálogos anteriores: centrándose en los municipios mayores de 50.000 habitantes y capitales de provincia. Los trabajos del Catálogo de 2011, siguen la misma metodología que los de 1991, 2001, y 2006, con la única particularidad de que sólo identifican las Áreas Estadísticas Vulnerables, sin realizar el análisis urbanístico detallado que permitía identificar a partir de ellas los Barrios Vulnerables. En el Catálogo de 2011 se han delimitado AE-INMG (Área Estadística con concentraciones significativas de población inmigrante) y AEV (Áreas Estadísticas Vulnerables según los 3 Indicadores Básicos de Vulnerabilidad Urbana: IBVU Estudios, IBVU Vivienda o IBVU Paro). Estas delimitaciones son independientes y pueden superponerse para su análisis en el Visor del Catálogo.

En el caso del Indicador de Inmigración (I-INMG), para el desarrollo del estudio de 2011 se ha partido del análisis de la evolución de los Barrios con concentraciones significativas de población inmigrante identificados previamente en el año 2006, viendo primero si seguían o no cumpliendo esta condición en el año 2011. Posteriormente, se han identificado las nuevas Áreas Estadísticas con concentraciones significativas de población inmigrante (AE-INMG) no coincidentes con Barrios identificados en el Catálogo de 2006, incluyendo también las ciudades que no contaban con Barrios de este tipo en el año 2006.

Una vez identificadas las secciones censales que en 2011 superan los umbrales de referencia del Indicador de Inmigración (I-INMG), se procede a agrupar estas secciones en Áreas Estadísticas con concentraciones significativas de población inmigrante (AE-INMG).

La metodología detallada completa puede consultarse en:

https://apps.fomento.gob.es/BarriosVulnerables/static/adjunto/Sintesis_metodologica_general_catalogo_bbvv.pdf

Datos sociodemográficos (Censo 2011)	Sección censal 0801901013		AE-INMG 08019004	
	Valores absolutos	%	Valores absolutos	%
Población total	1.305		16.645	
Población nacida en el extranjero total	370	28,35	7.885	47,37
Población nacida en el extranjero (excepto UE-15)	365	27,97	6.845	41,12

	Sección	AE-INMG	Municipio	Comunidad Autónoma	España
INDICADOR DE INMIGRACIÓN (I-INMG)	27,97	41,12	15,08	13,60	9,99
INDICADORES BÁSICOS DE VULNERABILIDAD URBANA (IBVU) (4)					
IBVU Estudios (5)	12,39	8,93	7,50	10,02	10,92
IBVU Vivienda (6)	0,00	32,70	10,49	7,60	6,99
IBVU Paro (7)	29,75	27,79	21,71	25,75	29,64

(4) Además del Indicador de Inmigración (I-INMG) se ofrecen los valores de los 3 Indicadores Básicos de Vulnerabilidad Urbana (IBVU) para poder analizar la situación de cada sección censal y AE-INMG en relación con los valores de referencia de vulnerabilidad para estos 3 indicadores.

(5) IBVU Estudios: Porcentaje de población analfabeta y sin estudios de 16 años o más, sobre el total de población de 16 años o más. Valor de referencia de vulnerabilidad (2011): 16,38%.

(6) IBVU Vivienda: Porcentaje de viviendas familiares (principales, secundarias, vacías) en edificios en estado en estado ruinoso, malo o deficiente, sobre el total de viviendas familiares (principales, secundarias, vacías). Valor de referencia de vulnerabilidad (2011): 17,50 %.

(7) IBVU Paro: Porcentaje de la población de 16 años o más en situación de paro, respecto al total de población activa de 16 años o más. Valor de referencia de vulnerabilidad (2011): 42,33 %.

Definiciones

ÁREA ESTADÍSTICA CON CONCENTRACIONES SIGNIFICATIVAS DE POBLACIÓN INMIGRANTE (AE-INMG)

Agrupación de secciones censales colindantes y de cierta homogeneidad urbanística, de entre 3.500 y 15.000 habitantes en las que el valor de Indicador de Inmigración (I-INMG) del conjunto supera el valor establecido como referencia (20%).

INDICADOR DE INMIGRACIÓN (I-INMG)

Porcentaje de población nacida en países no pertenecientes a la UE-14, respecto a la población total. Se calcula restando al número total de nacidos en el extranjero, los nacidos en los países de la UE-14: Alemania; Austria; Bélgica; Dinamarca; Finlandia; Francia; Reino Unido; Grecia; Irlanda; Italia; Luxemburgo; Países Bajos; Portugal; y Suecia.

Síntesis Metodológica

El cuerpo de estudio del Catálogo de Barrios Vulnerables de 2011 sigue el criterio establecido en los Catálogos anteriores: centrándose en los municipios mayores de 50.000 habitantes y capitales de provincia. Los trabajos del Catálogo de 2011, siguen la misma metodología que los de 1991, 2001, y 2006, con la única particularidad de que sólo identifican las Áreas Estadísticas Vulnerables, sin realizar el análisis urbanístico detallado que permitía identificar a partir de ellas los Barrios Vulnerables. En el Catálogo de 2011 se han delimitado AE-INMG (Área Estadística con concentraciones significativas de población inmigrante) y AEV (Áreas Estadísticas Vulnerables según los 3 Indicadores Básicos de Vulnerabilidad Urbana: IBVU Estudios, IBVU Vivienda o IBVU Paro). Estas delimitaciones son independientes y pueden superponerse para su análisis en el Visor del Catálogo.

En el caso del Indicador de Inmigración (I-INMG), para el desarrollo del estudio de 2011 se ha partido del análisis de la evolución de los Barrios con concentraciones significativas de población inmigrante identificados previamente en el año 2006, viendo primero si seguían o no cumpliendo esta condición en el año 2011. Posteriormente, se han identificado las nuevas Áreas Estadísticas con concentraciones significativas de población inmigrante (AE-INMG) no coincidentes con Barrios identificados en el Catálogo de 2006, incluyendo también las ciudades que no contaban con Barrios de este tipo en el año 2006.

Una vez identificadas las secciones censales que en 2011 superan los umbrales de referencia del Indicador de Inmigración (I-INMG), se procede a agrupar estas secciones en Áreas Estadísticas con concentraciones significativas de población inmigrante (AE-INMG).

La metodología detallada completa puede consultarse en:

https://apps.fomento.gob.es/BarriosVulnerables/static/adjunto/Sintesis_metodologica_general_catalogo_bbvv.pdf

Datos sociodemográficos (Censo 2011)	Sección censal 0801901014		AE-INMG 08019004	
	Valores absolutos	%	Valores absolutos	%
Población total	965		16.645	
Población nacida en el extranjero total	360	37,31	7.885	47,37
Población nacida en el extranjero (excepto UE-15)	285	29,53	6.845	41,12

	Sección	AE-INMG	Municipio	Comunidad Autónoma	España
INDICADOR DE INMIGRACIÓN (I-INMG)	29,53	41,12	15,08	13,60	9,99
INDICADORES BÁSICOS DE VULNERABILIDAD URBANA (IBVU) (4)					
IBVU Estudios (5)	21,56	8,93	7,50	10,02	10,92
IBVU Vivienda (6)	30,48	32,70	10,49	7,60	6,99
IBVU Paro (7)	47,00	27,79	21,71	25,75	29,64

(4) Además del Indicador de Inmigración (I-INMG) se ofrecen los valores de los 3 Indicadores Básicos de Vulnerabilidad Urbana (IBVU) para poder analizar la situación de cada sección censal y AE-INMG en relación con los valores de referencia de vulnerabilidad para estos 3 indicadores.

(5) IBVU Estudios: Porcentaje de población analfabeta y sin estudios de 16 años o más, sobre el total de población de 16 años o más. Valor de referencia de vulnerabilidad (2011): 16,38%.

(6) IBVU Vivienda: Porcentaje de viviendas familiares (principales, secundarias, vacías) en edificios en estado en estado ruinoso, malo o deficiente, sobre el total de viviendas familiares (principales, secundarias, vacías). Valor de referencia de vulnerabilidad (2011): 17,50 %.

(7) IBVU Paro: Porcentaje de la población de 16 años o más en situación de paro, respecto al total de población activa de 16 años o más. Valor de referencia de vulnerabilidad (2011): 42,33 %.

Definiciones

ÁREA ESTADÍSTICA CON CONCENTRACIONES SIGNIFICATIVAS DE POBLACIÓN INMIGRANTE (AE-INMG)

Agrupación de secciones censales colindantes y de cierta homogeneidad urbanística, de entre 3.500 y 15.000 habitantes en las que el valor de Indicador de Inmigración (I-INMG) del conjunto supera el valor establecido como referencia (20%).

INDICADOR DE INMIGRACIÓN (I-INMG)

Porcentaje de población nacida en países no pertenecientes a la UE-14, respecto a la población total. Se calcula restando al número total de nacidos en el extranjero, los nacidos en los países de la UE-14: Alemania; Austria; Bélgica; Dinamarca; Finlandia; Francia; Reino Unido; Grecia; Irlanda; Italia; Luxemburgo; Países Bajos; Portugal; y Suecia.

Síntesis Metodológica

El cuerpo de estudio del Catálogo de Barrios Vulnerables de 2011 sigue el criterio establecido en los Catálogos anteriores: centrándose en los municipios mayores de 50.000 habitantes y capitales de provincia. Los trabajos del Catálogo de 2011, siguen la misma metodología que los de 1991, 2001, y 2006, con la única particularidad de que sólo identifican las Áreas Estadísticas Vulnerables, sin realizar el análisis urbanístico detallado que permitía identificar a partir de ellas los Barrios Vulnerables. En el Catálogo de 2011 se han delimitado AE-INMG (Área Estadística con concentraciones significativas de población inmigrante) y AEV (Áreas Estadísticas Vulnerables según los 3 Indicadores Básicos de Vulnerabilidad Urbana: IBVU Estudios, IBVU Vivienda o IBVU Paro). Estas delimitaciones son independientes y pueden superponerse para su análisis en el Visor del Catálogo.

En el caso del Indicador de Inmigración (I-INMG), para el desarrollo del estudio de 2011 se ha partido del análisis de la evolución de los Barrios con concentraciones significativas de población inmigrante identificados previamente en el año 2006, viendo primero si seguían o no cumpliendo esta condición en el año 2011. Posteriormente, se han identificado las nuevas Áreas Estadísticas con concentraciones significativas de población inmigrante (AE-INMG) no coincidentes con Barrios identificados en el Catálogo de 2006, incluyendo también las ciudades que no contaban con Barrios de este tipo en el año 2006.

Una vez identificadas las secciones censales que en 2011 superan los umbrales de referencia del Indicador de Inmigración (I-INMG), se procede a agrupar estas secciones en Áreas Estadísticas con concentraciones significativas de población inmigrante (AE-INMG).

La metodología detallada completa puede consultarse en:

https://apps.fomento.gob.es/BarriosVulnerables/static/adjunto/Sintesis_metodologica_general_catalogo_bbvv.pdf

Datos sociodemográficos (Censo 2011)	Sección censal 0801901015		AE-INMG 08019004	
	Valores absolutos	%	Valores absolutos	%
Población total	2.950		16.645	
Población nacida en el extranjero total	1.670	56,61	7.885	47,37
Población nacida en el extranjero (excepto UE-15)	1.605	54,41	6.845	41,12

	Sección	AE-INMG	Municipio	Comunidad Autónoma	España
INDICADOR DE INMIGRACIÓN (I-INMG)	54,41	41,12	15,08	13,60	9,99
INDICADORES BÁSICOS DE VULNERABILIDAD URBANA (IBVU) (4)					
IBVU Estudios (5)	7,07	8,93	7,50	10,02	10,92
IBVU Vivienda (6)	37,96	32,70	10,49	7,60	6,99
IBVU Paro (7)	42,99	27,79	21,71	25,75	29,64

(4) Además del Indicador de Inmigración (I-INMG) se ofrecen los valores de los 3 Indicadores Básicos de Vulnerabilidad Urbana (IBVU) para poder analizar la situación de cada sección censal y AE-INMG en relación con los valores de referencia de vulnerabilidad para estos 3 indicadores.

(5) IBVU Estudios: Porcentaje de población analfabeta y sin estudios de 16 años o más, sobre el total de población de 16 años o más. Valor de referencia de vulnerabilidad (2011): 16,38%.

(6) IBVU Vivienda: Porcentaje de viviendas familiares (principales, secundarias, vacías) en edificios en estado en estado ruinoso, malo o deficiente, sobre el total de viviendas familiares (principales, secundarias, vacías). Valor de referencia de vulnerabilidad (2011): 17,50 %.

(7) IBVU Paro: Porcentaje de la población de 16 años o más en situación de paro, respecto al total de población activa de 16 años o más. Valor de referencia de vulnerabilidad (2011): 42,33 %.

Definiciones

ÁREA ESTADÍSTICA CON CONCENTRACIONES SIGNIFICATIVAS DE POBLACIÓN INMIGRANTE (AE-INMG)

Agrupación de secciones censales colindantes y de cierta homogeneidad urbanística, de entre 3.500 y 15.000 habitantes en las que el valor de Indicador de Inmigración (I-INMG) del conjunto supera el valor establecido como referencia (20%).

INDICADOR DE INMIGRACIÓN (I-INMG)

Porcentaje de población nacida en países no pertenecientes a la UE-14, respecto a la población total. Se calcula restando al número total de nacidos en el extranjero, los nacidos en los países de la UE-14: Alemania; Austria; Bélgica; Dinamarca; Finlandia; Francia; Reino Unido; Grecia; Irlanda; Italia; Luxemburgo; Países Bajos; Portugal; y Suecia.

Síntesis Metodológica

El cuerpo de estudio del Catálogo de Barrios Vulnerables de 2011 sigue el criterio establecido en los Catálogos anteriores: centrándose en los municipios mayores de 50.000 habitantes y capitales de provincia. Los trabajos del Catálogo de 2011, siguen la misma metodología que los de 1991, 2001, y 2006, con la única particularidad de que sólo identifican las Áreas Estadísticas Vulnerables, sin realizar el análisis urbanístico detallado que permitía identificar a partir de ellas los Barrios Vulnerables. En el Catálogo de 2011 se han delimitado AE-INMG (Área Estadística con concentraciones significativas de población inmigrante) y AEV (Áreas Estadísticas Vulnerables según los 3 Indicadores Básicos de Vulnerabilidad Urbana: IBVU Estudios, IBVU Vivienda o IBVU Paro). Estas delimitaciones son independientes y pueden superponerse para su análisis en el Visor del Catálogo.

En el caso del Indicador de Inmigración (I-INMG), para el desarrollo del estudio de 2011 se ha partido del análisis de la evolución de los Barrios con concentraciones significativas de población inmigrante identificados previamente en el año 2006, viendo primero si seguían o no cumpliendo esta condición en el año 2011. Posteriormente, se han identificado las nuevas Áreas Estadísticas con concentraciones significativas de población inmigrante (AE-INMG) no coincidentes con Barrios identificados en el Catálogo de 2006, incluyendo también las ciudades que no contaban con Barrios de este tipo en el año 2006.

Una vez identificadas las secciones censales que en 2011 superan los umbrales de referencia del Indicador de Inmigración (I-INMG), se procede a agrupar estas secciones en Áreas Estadísticas con concentraciones significativas de población inmigrante (AE-INMG).

La metodología detallada completa puede consultarse en:

https://apps.fomento.gob.es/BarriosVulnerables/static/adjunto/Sintesis_metodologica_general_catalogo_bbvv.pdf

Datos sociodemográficos (Censo 2011)	Sección censal 0801901016		AE-INMG 08019004	
	Valores absolutos	%	Valores absolutos	%
Población total	2.725		16.645	
Población nacida en el extranjero total	1.970	72,29	7.885	47,37
Población nacida en el extranjero (excepto UE-15)	1.615	59,27	6.845	41,12

	Sección	AE-INMG	Municipio	Comunidad Autónoma	España
INDICADOR DE INMIGRACIÓN (I-INMG)	59,27	41,12	15,08	13,60	9,99
INDICADORES BÁSICOS DE VULNERABILIDAD URBANA (IBVU) (4)					
IBVU Estudios (5)	11,02	8,93	7,50	10,02	10,92
IBVU Vivienda (6)	50,19	32,70	10,49	7,60	6,99
IBVU Paro (7)	18,27	27,79	21,71	25,75	29,64

(4) Además del Indicador de Inmigración (I-INMG) se ofrecen los valores de los 3 Indicadores Básicos de Vulnerabilidad Urbana (IBVU) para poder analizar la situación de cada sección censal y AE-INMG en relación con los valores de referencia de vulnerabilidad para estos 3 indicadores.

(5) IBVU Estudios: Porcentaje de población analfabeta y sin estudios de 16 años o más, sobre el total de población de 16 años o más. Valor de referencia de vulnerabilidad (2011): 16,38%.

(6) IBVU Vivienda: Porcentaje de viviendas familiares (principales, secundarias, vacías) en edificios en estado en estado ruinoso, malo o deficiente, sobre el total de viviendas familiares (principales, secundarias, vacías). Valor de referencia de vulnerabilidad (2011): 17,50 %.

(7) IBVU Paro: Porcentaje de la población de 16 años o más en situación de paro, respecto al total de población activa de 16 años o más. Valor de referencia de vulnerabilidad (2011): 42,33 %.

Definiciones

ÁREA ESTADÍSTICA CON CONCENTRACIONES SIGNIFICATIVAS DE POBLACIÓN INMIGRANTE (AE-INMG)

Agrupación de secciones censales colindantes y de cierta homogeneidad urbanística, de entre 3.500 y 15.000 habitantes en las que el valor de Indicador de Inmigración (I-INMG) del conjunto supera el valor establecido como referencia (20%).

INDICADOR DE INMIGRACIÓN (I-INMG)

Porcentaje de población nacida en países no pertenecientes a la UE-14, respecto a la población total. Se calcula restando al número total de nacidos en el extranjero, los nacidos en los países de la UE-14: Alemania; Austria; Bélgica; Dinamarca; Finlandia; Francia; Reino Unido; Grecia; Irlanda; Italia; Luxemburgo; Países Bajos; Portugal; y Suecia.

Síntesis Metodológica

El cuerpo de estudio del Catálogo de Barrios Vulnerables de 2011 sigue el criterio establecido en los Catálogos anteriores: centrándose en los municipios mayores de 50.000 habitantes y capitales de provincia. Los trabajos del Catálogo de 2011, siguen la misma metodología que los de 1991, 2001, y 2006, con la única particularidad de que sólo identifican las Áreas Estadísticas Vulnerables, sin realizar el análisis urbanístico detallado que permitía identificar a partir de ellas los Barrios Vulnerables. En el Catálogo de 2011 se han delimitado AE-INMG (Área Estadística con concentraciones significativas de población inmigrante) y AEV (Áreas Estadísticas Vulnerables según los 3 Indicadores Básicos de Vulnerabilidad Urbana: IBVU Estudios, IBVU Vivienda o IBVU Paro). Estas delimitaciones son independientes y pueden superponerse para su análisis en el Visor del Catálogo.

En el caso del Indicador de Inmigración (I-INMG), para el desarrollo del estudio de 2011 se ha partido del análisis de la evolución de los Barrios con concentraciones significativas de población inmigrante identificados previamente en el año 2006, viendo primero si seguían o no cumpliendo esta condición en el año 2011. Posteriormente, se han identificado las nuevas Áreas Estadísticas con concentraciones significativas de población inmigrante (AE-INMG) no coincidentes con Barrios identificados en el Catálogo de 2006, incluyendo también las ciudades que no contaban con Barrios de este tipo en el año 2006.

Una vez identificadas las secciones censales que en 2011 superan los umbrales de referencia del Indicador de Inmigración (I-INMG), se procede a agrupar estas secciones en Áreas Estadísticas con concentraciones significativas de población inmigrante (AE-INMG).

La metodología detallada completa puede consultarse en:

https://apps.fomento.gob.es/BarriosVulnerables/static/adjunto/Sintesis_metodologica_general_catalogo_bbvv.pdf

Datos sociodemográficos (Censo 2011)	Sección censal 0801901017		AE-INMG 08019004	
	Valores absolutos	%	Valores absolutos	%
Población total	1.660		16.645	
Población nacida en el extranjero total	1.015	61,14	7.885	47,37
Población nacida en el extranjero (excepto UE-15)	710	42,77	6.845	41,12

	Sección	AE-INMG	Municipio	Comunidad Autónoma	España
INDICADOR DE INMIGRACIÓN (I-INMG)	42,77	41,12	15,08	13,60	9,99
INDICADORES BÁSICOS DE VULNERABILIDAD URBANA (IBVU) (4)					
IBVU Estudios (5)	5,52	8,93	7,50	10,02	10,92
IBVU Vivienda (6)	78,66	32,70	10,49	7,60	6,99
IBVU Paro (7)	35,12	27,79	21,71	25,75	29,64

(4) Además del Indicador de Inmigración (I-INMG) se ofrecen los valores de los 3 Indicadores Básicos de Vulnerabilidad Urbana (IBVU) para poder analizar la situación de cada sección censal y AE-INMG en relación con los valores de referencia de vulnerabilidad para estos 3 indicadores.

(5) IBVU Estudios: Porcentaje de población analfabeta y sin estudios de 16 años o más, sobre el total de población de 16 años o más. Valor de referencia de vulnerabilidad (2011): 16,38%.

(6) IBVU Vivienda: Porcentaje de viviendas familiares (principales, secundarias, vacías) en edificios en estado en estado ruinoso, malo o deficiente, sobre el total de viviendas familiares (principales, secundarias, vacías). Valor de referencia de vulnerabilidad (2011): 17,50 %.

(7) IBVU Paro: Porcentaje de la población de 16 años o más en situación de paro, respecto al total de población activa de 16 años o más. Valor de referencia de vulnerabilidad (2011): 42,33 %.

Definiciones

ÁREA ESTADÍSTICA CON CONCENTRACIONES SIGNIFICATIVAS DE POBLACIÓN INMIGRANTE (AE-INMG)

Agrupación de secciones censales colindantes y de cierta homogeneidad urbanística, de entre 3.500 y 15.000 habitantes en las que el valor de Indicador de Inmigración (I-INMG) del conjunto supera el valor establecido como referencia (20%).

INDICADOR DE INMIGRACIÓN (I-INMG)

Porcentaje de población nacida en países no pertenecientes a la UE-14, respecto a la población total. Se calcula restando al número total de nacidos en el extranjero, los nacidos en los países de la UE-14: Alemania; Austria; Bélgica; Dinamarca; Finlandia; Francia; Reino Unido; Grecia; Irlanda; Italia; Luxemburgo; Países Bajos; Portugal; y Suecia.

Síntesis Metodológica

El cuerpo de estudio del Catálogo de Barrios Vulnerables de 2011 sigue el criterio establecido en los Catálogos anteriores: centrándose en los municipios mayores de 50.000 habitantes y capitales de provincia. Los trabajos del Catálogo de 2011, siguen la misma metodología que los de 1991, 2001, y 2006, con la única particularidad de que sólo identifican las Áreas Estadísticas Vulnerables, sin realizar el análisis urbanístico detallado que permitía identificar a partir de ellas los Barrios Vulnerables. En el Catálogo de 2011 se han delimitado AE-INMG (Área Estadística con concentraciones significativas de población inmigrante) y AEV (Áreas Estadísticas Vulnerables según los 3 Indicadores Básicos de Vulnerabilidad Urbana: IBVU Estudios, IBVU Vivienda o IBVU Paro). Estas delimitaciones son independientes y pueden superponerse para su análisis en el Visor del Catálogo.

En el caso del Indicador de Inmigración (I-INMG), para el desarrollo del estudio de 2011 se ha partido del análisis de la evolución de los Barrios con concentraciones significativas de población inmigrante identificados previamente en el año 2006, viendo primero si seguían o no cumpliendo esta condición en el año 2011. Posteriormente, se han identificado las nuevas Áreas Estadísticas con concentraciones significativas de población inmigrante (AE-INMG) no coincidentes con Barrios identificados en el Catálogo de 2006, incluyendo también las ciudades que no contaban con Barrios de este tipo en el año 2006.

Una vez identificadas las secciones censales que en 2011 superan los umbrales de referencia del Indicador de Inmigración (I-INMG), se procede a agrupar estas secciones en Áreas Estadísticas con concentraciones significativas de población inmigrante (AE-INMG).

La metodología detallada completa puede consultarse en:

https://apps.fomento.gob.es/BarriosVulnerables/static/adjunto/Sintesis_metodologica_general_catalogo_bbvv.pdf

Datos sociodemográficos (Censo 2011)	Sección censal 0801901018		AE-INMG 08019004	
	Valores absolutos	%	Valores absolutos	%
Población total	1.060		16.645	
Población nacida en el extranjero total	95	8,96	7.885	47,37
Población nacida en el extranjero (excepto UE-15)	95	8,96	6.845	41,12

	Sección	AE-INMG	Municipio	Comunidad Autónoma	España
INDICADOR DE INMIGRACIÓN (I-INMG)	8,96	41,12	15,08	13,60	9,99
INDICADORES BÁSICOS DE VULNERABILIDAD URBANA (IBVU) (4)					
IBVU Estudios (5)	8,21	8,93	7,50	10,02	10,92
IBVU Vivienda (6)	12,59	32,70	10,49	7,60	6,99
IBVU Paro (7)	21,49	27,79	21,71	25,75	29,64

(4) Además del Indicador de Inmigración (I-INMG) se ofrecen los valores de los 3 Indicadores Básicos de Vulnerabilidad Urbana (IBVU) para poder analizar la situación de cada sección censal y AE-INMG en relación con los valores de referencia de vulnerabilidad para estos 3 indicadores.

(5) IBVU Estudios: Porcentaje de población analfabeta y sin estudios de 16 años o más, sobre el total de población de 16 años o más. Valor de referencia de vulnerabilidad (2011): 16,38%.

(6) IBVU Vivienda: Porcentaje de viviendas familiares (principales, secundarias, vacías) en edificios en estado en estado ruinoso, malo o deficiente, sobre el total de viviendas familiares (principales, secundarias, vacías). Valor de referencia de vulnerabilidad (2011): 17,50 %.

(7) IBVU Paro: Porcentaje de la población de 16 años o más en situación de paro, respecto al total de población activa de 16 años o más. Valor de referencia de vulnerabilidad (2011): 42,33 %.

Definiciones

ÁREA ESTADÍSTICA CON CONCENTRACIONES SIGNIFICATIVAS DE POBLACIÓN INMIGRANTE (AE-INMG)

Agrupación de secciones censales colindantes y de cierta homogeneidad urbanística, de entre 3.500 y 15.000 habitantes en las que el valor de Indicador de Inmigración (I-INMG) del conjunto supera el valor establecido como referencia (20%).

INDICADOR DE INMIGRACIÓN (I-INMG)

Porcentaje de población nacida en países no pertenecientes a la UE-14, respecto a la población total. Se calcula restando al número total de nacidos en el extranjero, los nacidos en los países de la UE-14: Alemania; Austria; Bélgica; Dinamarca; Finlandia; Francia; Reino Unido; Grecia; Irlanda; Italia; Luxemburgo; Países Bajos; Portugal; y Suecia.

Síntesis Metodológica

El cuerpo de estudio del Catálogo de Barrios Vulnerables de 2011 sigue el criterio establecido en los Catálogos anteriores: centrándose en los municipios mayores de 50.000 habitantes y capitales de provincia. Los trabajos del Catálogo de 2011, siguen la misma metodología que los de 1991, 2001, y 2006, con la única particularidad de que sólo identifican las Áreas Estadísticas Vulnerables, sin realizar el análisis urbanístico detallado que permitía identificar a partir de ellas los Barrios Vulnerables. En el Catálogo de 2011 se han delimitado AE-INMG (Área Estadística con concentraciones significativas de población inmigrante) y AEV (Áreas Estadísticas Vulnerables según los 3 Indicadores Básicos de Vulnerabilidad Urbana: IBVU Estudios, IBVU Vivienda o IBVU Paro). Estas delimitaciones son independientes y pueden superponerse para su análisis en el Visor del Catálogo.

En el caso del Indicador de Inmigración (I-INMG), para el desarrollo del estudio de 2011 se ha partido del análisis de la evolución de los Barrios con concentraciones significativas de población inmigrante identificados previamente en el año 2006, viendo primero si seguían o no cumpliendo esta condición en el año 2011. Posteriormente, se han identificado las nuevas Áreas Estadísticas con concentraciones significativas de población inmigrante (AE-INMG) no coincidentes con Barrios identificados en el Catálogo de 2006, incluyendo también las ciudades que no contaban con Barrios de este tipo en el año 2006.

Una vez identificadas las secciones censales que en 2011 superan los umbrales de referencia del Indicador de Inmigración (I-INMG), se procede a agrupar estas secciones en Áreas Estadísticas con concentraciones significativas de población inmigrante (AE-INMG).

La metodología detallada completa puede consultarse en:

https://apps.fomento.gob.es/BarriosVulnerables/static/adjunto/Sintesis_metodologica_general_catalogo_bbvv.pdf

Datos sociodemográficos (Censo 2011)	Sección censal 0801901020 Valores absolutos	%	AE-INMG 08019004 Valores absolutos	%
Población total	1.375		16.645	
Población nacida en el extranjero total	260	18,91	7.885	47,37
Población nacida en el extranjero (excepto UE-15)	145	10,55	6.845	41,12

	Sección	AE-INMG	Municipio	Comunidad Autónoma	España
INDICADOR DE INMIGRACIÓN (I-INMG)	10,55	41,12	15,08	13,60	9,99
INDICADORES BÁSICOS DE VULNERABILIDAD URBANA (IBVU) (4)					
IBVU Estudios (5)	14,84	8,93	7,50	10,02	10,92
IBVU Vivienda (6)	11,95	32,70	10,49	7,60	6,99
IBVU Paro (7)	23,17	27,79	21,71	25,75	29,64

(4) Además del Indicador de Inmigración (I-INMG) se ofrecen los valores de los 3 Indicadores Básicos de Vulnerabilidad Urbana (IBVU) para poder analizar la situación de cada sección censal y AE-INMG en relación con los valores de referencia de vulnerabilidad para estos 3 indicadores.

(5) IBVU Estudios: Porcentaje de población analfabeta y sin estudios de 16 años o más, sobre el total de población de 16 años o más. Valor de referencia de vulnerabilidad (2011): 16,38%.

(6) IBVU Vivienda: Porcentaje de viviendas familiares (principales, secundarias, vacías) en edificios en estado en estado ruinoso, malo o deficiente, sobre el total de viviendas familiares (principales, secundarias, vacías). Valor de referencia de vulnerabilidad (2011): 17,50 %.

(7) IBVU Paro: Porcentaje de la población de 16 años o más en situación de paro, respecto al total de población activa de 16 años o más. Valor de referencia de vulnerabilidad (2011): 42,33 %.

Definiciones

ÁREA ESTADÍSTICA CON CONCENTRACIONES SIGNIFICATIVAS DE POBLACIÓN INMIGRANTE (AE-INMG)

Agrupación de secciones censales colindantes y de cierta homogeneidad urbanística, de entre 3.500 y 15.000 habitantes en las que el valor de Indicador de Inmigración (I-INMG) del conjunto supera el valor establecido como referencia (20%).

INDICADOR DE INMIGRACIÓN (I-INMG)

Porcentaje de población nacida en países no pertenecientes a la UE-14, respecto a la población total. Se calcula restando al número total de nacidos en el extranjero, los nacidos en los países de la UE-14: Alemania; Austria; Bélgica; Dinamarca; Finlandia; Francia; Reino Unido; Grecia; Irlanda; Italia; Luxemburgo; Países Bajos; Portugal; y Suecia.

Síntesis Metodológica

El cuerpo de estudio del Catálogo de Barrios Vulnerables de 2011 sigue el criterio establecido en los Catálogos anteriores: centrándose en los municipios mayores de 50.000 habitantes y capitales de provincia. Los trabajos del Catálogo de 2011, siguen la misma metodología que los de 1991, 2001, y 2006, con la única particularidad de que sólo identifican las Áreas Estadísticas Vulnerables, sin realizar el análisis urbanístico detallado que permitía identificar a partir de ellas los Barrios Vulnerables. En el Catálogo de 2011 se han delimitado AE-INMG (Área Estadística con concentraciones significativas de población inmigrante) y AEV (Áreas Estadísticas Vulnerables según los 3 Indicadores Básicos de Vulnerabilidad Urbana: IBVU Estudios, IBVU Vivienda o IBVU Paro). Estas delimitaciones son independientes y pueden superponerse para su análisis en el Visor del Catálogo.

En el caso del Indicador de Inmigración (I-INMG), para el desarrollo del estudio de 2011 se ha partido del análisis de la evolución de los Barrios con concentraciones significativas de población inmigrante identificados previamente en el año 2006, viendo primero si seguían o no cumpliendo esta condición en el año 2011. Posteriormente, se han identificado las nuevas Áreas Estadísticas con concentraciones significativas de población inmigrante (AE-INMG) no coincidentes con Barrios identificados en el Catálogo de 2006, incluyendo también las ciudades que no contaban con Barrios de este tipo en el año 2006.

Una vez identificadas las secciones censales que en 2011 superan los umbrales de referencia del Indicador de Inmigración (I-INMG), se procede a agrupar estas secciones en Áreas Estadísticas con concentraciones significativas de población inmigrante (AE-INMG).

La metodología detallada completa puede consultarse en:

https://apps.fomento.gob.es/BarriosVulnerables/static/adjunto/Sintesis_metodologica_general_catalogo_bbvv.pdf

Datos sociodemográficos (Censo 2011)	Sección censal 0801901021		AE-INMG 08019004	
	Valores absolutos	%	Valores absolutos	%
Población total	3.425		16.645	
Población nacida en el extranjero total	2.000	58,39	7.885	47,37
Población nacida en el extranjero (excepto UE-15)	1.880	54,89	6.845	41,12

	Sección	AE-INMG	Municipio	Comunidad Autónoma	España
INDICADOR DE INMIGRACIÓN (I-INMG)	54,89	41,12	15,08	13,60	9,99
INDICADORES BÁSICOS DE VULNERABILIDAD URBANA (IBVU) (4)					
IBVU Estudios (5)	3,95	8,93	7,50	10,02	10,92
IBVU Vivienda (6)	15,13	32,70	10,49	7,60	6,99
IBVU Paro (7)	26,79	27,79	21,71	25,75	29,64

(4) Además del Indicador de Inmigración (I-INMG) se ofrecen los valores de los 3 Indicadores Básicos de Vulnerabilidad Urbana (IBVU) para poder analizar la situación de cada sección censal y AE-INMG en relación con los valores de referencia de vulnerabilidad para estos 3 indicadores.

(5) IBVU Estudios: Porcentaje de población analfabeta y sin estudios de 16 años o más, sobre el total de población de 16 años o más. Valor de referencia de vulnerabilidad (2011): 16,38%.

(6) IBVU Vivienda: Porcentaje de viviendas familiares (principales, secundarias, vacías) en edificios en estado en estado ruinoso, malo o deficiente, sobre el total de viviendas familiares (principales, secundarias, vacías). Valor de referencia de vulnerabilidad (2011): 17,50 %.

(7) IBVU Paro: Porcentaje de la población de 16 años o más en situación de paro, respecto al total de población activa de 16 años o más. Valor de referencia de vulnerabilidad (2011): 42,33 %.

Definiciones

ÁREA ESTADÍSTICA CON CONCENTRACIONES SIGNIFICATIVAS DE POBLACIÓN INMIGRANTE (AE-INMG)

Agrupación de secciones censales colindantes y de cierta homogeneidad urbanística, de entre 3.500 y 15.000 habitantes en las que el valor de Indicador de Inmigración (I-INMG) del conjunto supera el valor establecido como referencia (20%).

INDICADOR DE INMIGRACIÓN (I-INMG)

Porcentaje de población nacida en países no pertenecientes a la UE-14, respecto a la población total. Se calcula restando al número total de nacidos en el extranjero, los nacidos en los países de la UE-14: Alemania; Austria; Bélgica; Dinamarca; Finlandia; Francia; Reino Unido; Grecia; Irlanda; Italia; Luxemburgo; Países Bajos; Portugal; y Suecia.

Síntesis Metodológica

El cuerpo de estudio del Catálogo de Barrios Vulnerables de 2011 sigue el criterio establecido en los Catálogos anteriores: centrándose en los municipios mayores de 50.000 habitantes y capitales de provincia. Los trabajos del Catálogo de 2011, siguen la misma metodología que los de 1991, 2001, y 2006, con la única particularidad de que sólo identifican las Áreas Estadísticas Vulnerables, sin realizar el análisis urbanístico detallado que permitía identificar a partir de ellas los Barrios Vulnerables. En el Catálogo de 2011 se han delimitado AE-INMG (Área Estadística con concentraciones significativas de población inmigrante) y AEV (Áreas Estadísticas Vulnerables según los 3 Indicadores Básicos de Vulnerabilidad Urbana: IBVU Estudios, IBVU Vivienda o IBVU Paro). Estas delimitaciones son independientes y pueden superponerse para su análisis en el Visor del Catálogo.

En el caso del Indicador de Inmigración (I-INMG), para el desarrollo del estudio de 2011 se ha partido del análisis de la evolución de los Barrios con concentraciones significativas de población inmigrante identificados previamente en el año 2006, viendo primero si seguían o no cumpliendo esta condición en el año 2011. Posteriormente, se han identificado las nuevas Áreas Estadísticas con concentraciones significativas de población inmigrante (AE-INMG) no coincidentes con Barrios identificados en el Catálogo de 2006, incluyendo también las ciudades que no contaban con Barrios de este tipo en el año 2006.

Una vez identificadas las secciones censales que en 2011 superan los umbrales de referencia del Indicador de Inmigración (I-INMG), se procede a agrupar estas secciones en Áreas Estadísticas con concentraciones significativas de población inmigrante (AE-INMG).

La metodología detallada completa puede consultarse en:

https://apps.fomento.gob.es/BarriosVulnerables/static/adjunto/Sintesis_metodologica_general_catalogo_bbvv.pdf

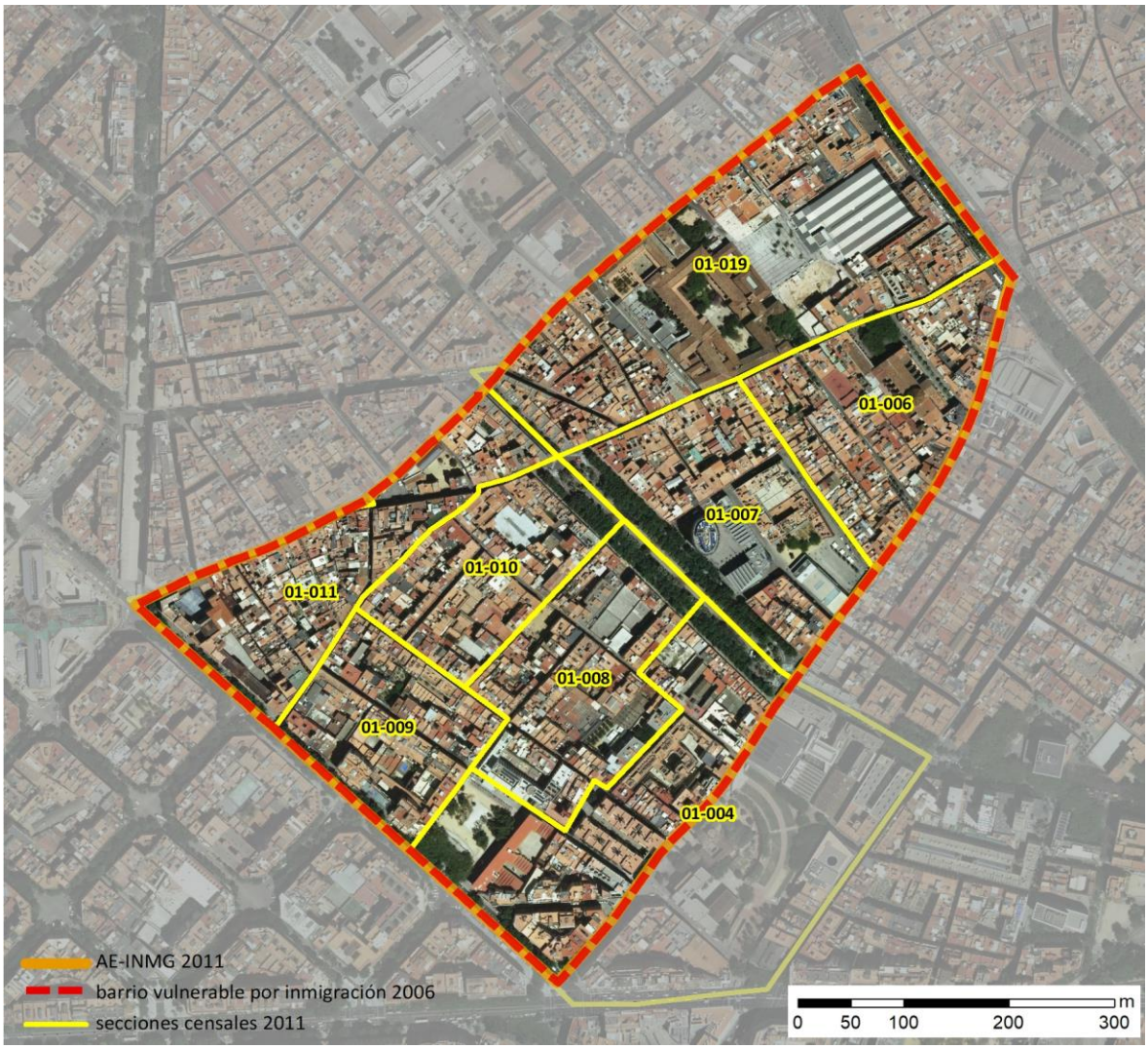

Localización en detalle del AE-INMG

Datos básicos del AE-INMG (1)

Población total	18.900
Población nacida en el extranjero total	10.650
Población nacida en el extranjero (excepto UE-15)	9.740
Densidad población (hab/Km²)	49.674,17
Superficie (ha)	38,05
Nº de secciones censales	8

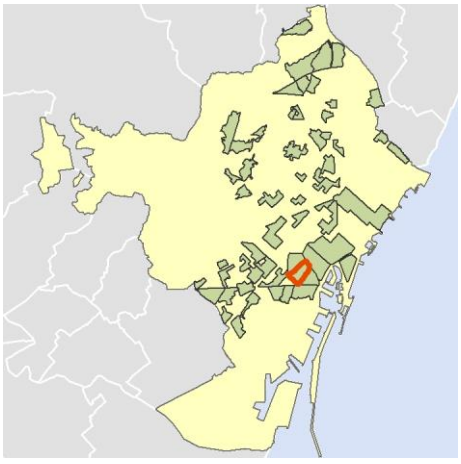

Localización del AE-INMG dentro del término municipal

	Valor del AE-INMG	Valor de referencia (2)
INDICADOR DE INMIGRACIÓN (I-INMG) (3)	**51,53 %**	20,00%

(1) Área Estadística con concentraciones significativas de población inmigrante (AE-INMG)

(2) Valor que se ha tomado como referencia para este estudio

(3) Indicador de Inmigración: (I-INMG): Porcentaje de población nacida en países no pertenecientes a la UE-14, respecto a la población total. Se calcula restando al número total de nacidos en el extranjero, los nacidos en los países de la UE-14: Alemania; Austria; Bélgica; Dinamarca; Finlandia; Francia; Reino Unido; Grecia; Irlanda; Italia; Luxemburgo; Países Bajos; Portugal; y Suecia.

Datos sociodemográficos (Censo 2011)	Sección censal 0801901004		AE-INMG 08019005	
	Valores absolutos	%	Valores absolutos	%
Población total	1.910		18.900	
Población nacida en el extranjero total	405	21,20	10.650	56,35
Población nacida en el extranjero (excepto UE-15)	330	17,28	9.740	51,53

	Sección	AE-INMG	Municipio	Comunidad Autónoma	España
INDICADOR DE INMIGRACIÓN (I-INMG)	17,28	51,53	15,08	13,60	9,99
INDICADORES BÁSICOS DE VULNERABILIDAD URBANA (IBVU) (4)					
IBVU Estudios (5)	9,40	9,92	7,50	10,02	10,92
IBVU Vivienda (6)	31,17	49,37	10,49	7,60	6,99
IBVU Paro (7)	18,73	30,98	21,71	25,75	29,64

(4) Además del Indicador de Inmigración (I-INMG) se ofrecen los valores de los 3 Indicadores Básicos de Vulnerabilidad Urbana (IBVU) para poder analizar la situación de cada sección censal y AE-INMG en relación con los valores de referencia de vulnerabilidad para estos 3 indicadores.

(5) IBVU Estudios: Porcentaje de población analfabeta y sin estudios de 16 años o más, sobre el total de población de 16 años o más. Valor de referencia de vulnerabilidad (2011): 16,38%.

(6) IBVU Vivienda: Porcentaje de viviendas familiares (principales, secundarias, vacías) en edificios en estado en estado ruinoso, malo o deficiente, sobre el total de viviendas familiares (principales, secundarias, vacías). Valor de referencia de vulnerabilidad (2011): 17,50 %.

(7) IBVU Paro: Porcentaje de la población de 16 años o más en situación de paro, respecto al total de población activa de 16 años o más. Valor de referencia de vulnerabilidad (2011): 42,33 %.

Definiciones

ÁREA ESTADÍSTICA CON CONCENTRACIONES SIGNIFICATIVAS DE POBLACIÓN INMIGRANTE (AE-INMG)

Agrupación de secciones censales colindantes y de cierta homogeneidad urbanística, de entre 3.500 y 15.000 habitantes en las que el valor de Indicador de Inmigración (I-INMG) del conjunto supera el valor establecido como referencia (20%).

INDICADOR DE INMIGRACIÓN (I-INMG)

Porcentaje de población nacida en países no pertenecientes a la UE-14, respecto a la población total. Se calcula restando al número total de nacidos en el extranjero, los nacidos en los países de la UE-14: Alemania; Austria; Bélgica; Dinamarca; Finlandia; Francia; Reino Unido; Grecia; Irlanda; Italia; Luxemburgo; Países Bajos; Portugal; y Suecia.

Síntesis Metodológica

El cuerpo de estudio del Catálogo de Barrios Vulnerables de 2011 sigue el criterio establecido en los Catálogos anteriores: centrándose en los municipios mayores de 50.000 habitantes y capitales de provincia. Los trabajos del Catálogo de 2011, siguen la misma metodología que los de 1991, 2001, y 2006, con la única particularidad de que sólo identifican las Áreas Estadísticas Vulnerables, sin realizar el análisis urbanístico detallado que permitía identificar a partir de ellas los Barrios Vulnerables. En el Catálogo de 2011 se han delimitado AE-INMG (Área Estadística con concentraciones significativas de población inmigrante) y AEV (Áreas Estadísticas Vulnerables según los 3 Indicadores Básicos de Vulnerabilidad Urbana: IBVU Estudios, IBVU Vivienda o IBVU Paro). Estas delimitaciones son independientes y pueden superponerse para su análisis en el Visor del Catálogo.

En el caso del Indicador de Inmigración (I-INMG), para el desarrollo del estudio de 2011 se ha partido del análisis de la evolución de los Barrios con concentraciones significativas de población inmigrante identificados previamente en el año 2006, viendo primero si seguían o no cumpliendo esta condición en el año 2011. Posteriormente, se han identificado las nuevas Áreas Estadísticas con concentraciones significativas de población inmigrante (AE-INMG) no coincidentes con Barrios identificados en el Catálogo de 2006, incluyendo también las ciudades que no contaban con Barrios de este tipo en el año 2006.

Una vez identificadas las secciones censales que en 2011 superan los umbrales de referencia del Indicador de Inmigración (I-INMG), se procede a agrupar estas secciones en Áreas Estadísticas con concentraciones significativas de población inmigrante (AE-INMG).

La metodología detallada completa puede consultarse en:

https://apps.fomento.gob.es/BarriosVulnerables/static/adjunto/Sintesis_metodologica_general_catalogo_bbvv.pdf

Datos sociodemográficos (Censo 2011)	Sección censal 0801901006		AE-INMG 08019005	
	Valores absolutos	%	Valores absolutos	%
Población total	1.310		18.900	
Población nacida en el extranjero total	630	48,09	10.650	56,35
Población nacida en el extranjero (excepto UE-15)	620	47,33	9.740	51,53

	Sección	AE-INMG	Municipio	Comunidad Autónoma	España
INDICADOR DE INMIGRACIÓN (I-INMG)	47,33	51,53	15,08	13,60	9,99
INDICADORES BÁSICOS DE VULNERABILIDAD URBANA (IBVU) (4)					
IBVU Estudios (5)	9,64	9,92	7,50	10,02	10,92
IBVU Vivienda (6)	34,65	49,37	10,49	7,60	6,99
IBVU Paro (7)	37,69	30,98	21,71	25,75	29,64

(4) Además del Indicador de Inmigración (I-INMG) se ofrecen los valores de los 3 Indicadores Básicos de Vulnerabilidad Urbana (IBVU) para poder analizar la situación de cada sección censal y AE-INMG en relación con los valores de referencia de vulnerabilidad para estos 3 indicadores.

(5) IBVU Estudios: Porcentaje de población analfabeta y sin estudios de 16 años o más, sobre el total de población de 16 años o más. Valor de referencia de vulnerabilidad (2011): 16,38%.

(6) IBVU Vivienda: Porcentaje de viviendas familiares (principales, secundarias, vacías) en edificios en estado en estado ruinoso, malo o deficiente, sobre el total de viviendas familiares (principales, secundarias, vacías). Valor de referencia de vulnerabilidad (2011): 17,50 %.

(7) IBVU Paro: Porcentaje de la población de 16 años o más en situación de paro, respecto al total de población activa de 16 años o más. Valor de referencia de vulnerabilidad (2011): 42,33 %.

Definiciones

ÁREA ESTADÍSTICA CON CONCENTRACIONES SIGNIFICATIVAS DE POBLACIÓN INMIGRANTE (AE-INMG)

Agrupación de secciones censales colindantes y de cierta homogeneidad urbanística, de entre 3.500 y 15.000 habitantes en las que el valor de Indicador de Inmigración (I-INMG) del conjunto supera el valor establecido como referencia (20%).

INDICADOR DE INMIGRACIÓN (I-INMG)

Porcentaje de población nacida en países no pertenecientes a la UE-14, respecto a la población total. Se calcula restando al número total de nacidos en el extranjero, los nacidos en los países de la UE-14: Alemania; Austria; Bélgica; Dinamarca; Finlandia; Francia; Reino Unido; Grecia; Irlanda; Italia; Luxemburgo; Países Bajos; Portugal; y Suecia.

Síntesis Metodológica

El cuerpo de estudio del Catálogo de Barrios Vulnerables de 2011 sigue el criterio establecido en los Catálogos anteriores: centrándose en los municipios mayores de 50.000 habitantes y capitales de provincia. Los trabajos del Catálogo de 2011, siguen la misma metodología que los de 1991, 2001, y 2006, con la única particularidad de que sólo identifican las Áreas Estadísticas Vulnerables, sin realizar el análisis urbanístico detallado que permitía identificar a partir de ellas los Barrios Vulnerables. En el Catálogo de 2011 se han delimitado AE-INMG (Área Estadística con concentraciones significativas de población inmigrante) y AEV (Áreas Estadísticas Vulnerables según los 3 Indicadores Básicos de Vulnerabilidad Urbana: IBVU Estudios, IBVU Vivienda o IBVU Paro). Estas delimitaciones son independientes y pueden superponerse para su análisis en el Visor del Catálogo.

En el caso del Indicador de Inmigración (I-INMG), para el desarrollo del estudio de 2011 se ha partido del análisis de la evolución de los Barrios con concentraciones significativas de población inmigrante identificados previamente en el año 2006, viendo primero si seguían o no cumpliendo esta condición en el año 2011. Posteriormente, se han identificado las nuevas Áreas Estadísticas con concentraciones significativas de población inmigrante (AE-INMG) no coincidentes con Barrios identificados en el Catálogo de 2006, incluyendo también las ciudades que no contaban con Barrios de este tipo en el año 2006.

Una vez identificadas las secciones censales que en 2011 superan los umbrales de referencia del Indicador de Inmigración (I-INMG), se procede a agrupar estas secciones en Áreas Estadísticas con concentraciones significativas de población inmigrante (AE-INMG).

La metodología detallada completa puede consultarse en:

https://apps.fomento.gob.es/BarriosVulnerables/static/adjunto/Sintesis_metodologica_general_catalogo_bbvv.pdf

Datos sociodemográficos (Censo 2011)	Sección censal 0801901007		AE-INMG 08019005	
	Valores absolutos	%	Valores absolutos	%
Población total	1.395		18.900	
Población nacida en el extranjero total	695	49,82	10.650	56,35
Población nacida en el extranjero (excepto UE-15)	515	36,92	9.740	51,53

	Sección	AE-INMG	Municipio	Comunidad Autónoma	España
INDICADOR DE INMIGRACIÓN (I-INMG)	36,92	51,53	15,08	13,60	9,99
INDICADORES BÁSICOS DE VULNERABILIDAD URBANA (IBVU) (4)					
IBVU Estudios (5)	5,56	9,92	7,50	10,02	10,92
IBVU Vivienda (6)	64,89	49,37	10,49	7,60	6,99
IBVU Paro (7)	42,79	30,98	21,71	25,75	29,64

(4) Además del Indicador de Inmigración (I-INMG) se ofrecen los valores de los 3 Indicadores Básicos de Vulnerabilidad Urbana (IBVU) para poder analizar la situación de cada sección censal y AE-INMG en relación con los valores de referencia de vulnerabilidad para estos 3 indicadores.

(5) IBVU Estudios: Porcentaje de población analfabeta y sin estudios de 16 años o más, sobre el total de población de 16 años o más. Valor de referencia de vulnerabilidad (2011): 16,38%.

(6) IBVU Vivienda: Porcentaje de viviendas familiares (principales, secundarias, vacías) en edificios en estado en estado ruinoso, malo o deficiente, sobre el total de viviendas familiares (principales, secundarias, vacías). Valor de referencia de vulnerabilidad (2011): 17,50 %.

(7) IBVU Paro: Porcentaje de la población de 16 años o más en situación de paro, respecto al total de población activa de 16 años o más. Valor de referencia de vulnerabilidad (2011): 42,33 %.

Definiciones

ÁREA ESTADÍSTICA CON CONCENTRACIONES SIGNIFICATIVAS DE POBLACIÓN INMIGRANTE (AE-INMG)

Agrupación de secciones censales colindantes y de cierta homogeneidad urbanística, de entre 3.500 y 15.000 habitantes en las que el valor de Indicador de Inmigración (I-INMG) del conjunto supera el valor establecido como referencia (20%).

INDICADOR DE INMIGRACIÓN (I-INMG)

Porcentaje de población nacida en países no pertenecientes a la UE-14, respecto a la población total. Se calcula restando al número total de nacidos en el extranjero, los nacidos en los países de la UE-14: Alemania; Austria; Bélgica; Dinamarca; Finlandia; Francia; Reino Unido; Grecia; Irlanda; Italia; Luxemburgo; Países Bajos; Portugal; y Suecia.

Síntesis Metodológica

El cuerpo de estudio del Catálogo de Barrios Vulnerables de 2011 sigue el criterio establecido en los Catálogos anteriores: centrándose en los municipios mayores de 50.000 habitantes y capitales de provincia. Los trabajos del Catálogo de 2011, siguen la misma metodología que los de 1991, 2001, y 2006, con la única particularidad de que sólo identifican las Áreas Estadísticas Vulnerables, sin realizar el análisis urbanístico detallado que permitía identificar a partir de ellas los Barrios Vulnerables. En el Catálogo de 2011 se han delimitado AE-INMG (Área Estadística con concentraciones significativas de población inmigrante) y AEV (Áreas Estadísticas Vulnerables según los 3 Indicadores Básicos de Vulnerabilidad Urbana: IBVU Estudios, IBVU Vivienda o IBVU Paro). Estas delimitaciones son independientes y pueden superponerse para su análisis en el Visor del Catálogo.

En el caso del Indicador de Inmigración (I-INMG), para el desarrollo del estudio de 2011 se ha partido del análisis de la evolución de los Barrios con concentraciones significativas de población inmigrante identificados previamente en el año 2006, viendo primero si seguían o no cumpliendo esta condición en el año 2011. Posteriormente, se han identificado las nuevas Áreas Estadísticas con concentraciones significativas de población inmigrante (AE-INMG) no coincidentes con Barrios identificados en el Catálogo de 2006, incluyendo también las ciudades que no contaban con Barrios de este tipo en el año 2006.

Una vez identificadas las secciones censales que en 2011 superan los umbrales de referencia del Indicador de Inmigración (I-INMG), se procede a agrupar estas secciones en Áreas Estadísticas con concentraciones significativas de población inmigrante (AE-INMG).

La metodología detallada completa puede consultarse en:

https://apps.fomento.gob.es/BarriosVulnerables/static/adjunto/Sintesis_metodologica_general_catalogo_bbvv.pdf

Datos sociodemográficos (Censo 2011)	Sección censal 0801901008		AE-INMG 08019005	
	Valores absolutos	%	Valores absolutos	%
Población total	5.130		18.900	
Población nacida en el extranjero total	3.795	73,98	10.650	56,35
Población nacida en el extranjero (excepto UE-15)	3.715	72,42	9.740	51,53

	Sección	AE-INMG	Municipio	Comunidad Autónoma	España
INDICADOR DE INMIGRACIÓN (I-INMG)	72,42	51,53	15,08	13,60	9,99
INDICADORES BÁSICOS DE VULNERABILIDAD URBANA (IBVU) (4)					
IBVU Estudios (5)	7,41	9,92	7,50	10,02	10,92
IBVU Vivienda (6)	66,31	49,37	10,49	7,60	6,99
IBVU Paro (7)	29,09	30,98	21,71	25,75	29,64

(4) Además del Indicador de Inmigración (I-INMG) se ofrecen los valores de los 3 Indicadores Básicos de Vulnerabilidad Urbana (IBVU) para poder analizar la situación de cada sección censal y AE-INMG en relación con los valores de referencia de vulnerabilidad para estos 3 indicadores.

(5) IBVU Estudios: Porcentaje de población analfabeta y sin estudios de 16 años o más, sobre el total de población de 16 años o más. Valor de referencia de vulnerabilidad (2011): 16,38%.

(6) IBVU Vivienda: Porcentaje de viviendas familiares (principales, secundarias, vacías) en edificios en estado en estado ruinoso, malo o deficiente, sobre el total de viviendas familiares (principales, secundarias, vacías). Valor de referencia de vulnerabilidad (2011): 17,50 %.

(7) IBVU Paro: Porcentaje de la población de 16 años o más en situación de paro, respecto al total de población activa de 16 años o más. Valor de referencia de vulnerabilidad (2011): 42,33 %.

Definiciones

ÁREA ESTADÍSTICA CON CONCENTRACIONES SIGNIFICATIVAS DE POBLACIÓN INMIGRANTE (AE-INMG)

Agrupación de secciones censales colindantes y de cierta homogeneidad urbanística, de entre 3.500 y 15.000 habitantes en las que el valor de Indicador de Inmigración (I-INMG) del conjunto supera el valor establecido como referencia (20%).

INDICADOR DE INMIGRACIÓN (I-INMG)

Porcentaje de población nacida en países no pertenecientes a la UE-14, respecto a la población total. Se calcula restando al número total de nacidos en el extranjero, los nacidos en los países de la UE-14: Alemania; Austria; Bélgica; Dinamarca; Finlandia; Francia; Reino Unido; Grecia; Irlanda; Italia; Luxemburgo; Países Bajos; Portugal; y Suecia.

Síntesis Metodológica

El cuerpo de estudio del Catálogo de Barrios Vulnerables de 2011 sigue el criterio establecido en los Catálogos anteriores: centrándose en los municipios mayores de 50.000 habitantes y capitales de provincia. Los trabajos del Catálogo de 2011, siguen la misma metodología que los de 1991, 2001, y 2006, con la única particularidad de que sólo identifican las Áreas Estadísticas Vulnerables, sin realizar el análisis urbanístico detallado que permitía identificar a partir de ellas los Barrios Vulnerables. En el Catálogo de 2011 se han delimitado AE-INMG (Área Estadística con concentraciones significativas de población inmigrante) y AEV (Áreas Estadísticas Vulnerables según los 3 Indicadores Básicos de Vulnerabilidad Urbana: IBVU Estudios, IBVU Vivienda o IBVU Paro). Estas delimitaciones son independientes y pueden superponerse para su análisis en el Visor del Catálogo.

En el caso del Indicador de Inmigración (I-INMG), para el desarrollo del estudio de 2011 se ha partido del análisis de la evolución de los Barrios con concentraciones significativas de población inmigrante identificados previamente en el año 2006, viendo primero si seguían o no cumpliendo esta condición en el año 2011. Posteriormente, se han identificado las nuevas Áreas Estadísticas con concentraciones significativas de población inmigrante (AE-INMG) no coincidentes con Barrios identificados en el Catálogo de 2006, incluyendo también las ciudades que no contaban con Barrios de este tipo en el año 2006.

Una vez identificadas las secciones censales que en 2011 superan los umbrales de referencia del Indicador de Inmigración (I-INMG), se procede a agrupar estas secciones en Áreas Estadísticas con concentraciones significativas de población inmigrante (AE-INMG).

La metodología detallada completa puede consultarse en:

https://apps.fomento.gob.es/BarriosVulnerables/static/adjunto/Sintesis_metodologica_general_catalogo_bbvv.pdf

Datos sociodemográficos (Censo 2011)	Sección censal 0801901009 Valores absolutos	Sección censal 0801901009 %	AE-INMG 08019005 Valores absolutos	AE-INMG 08019005 %
Población total	1.780		18.900	
Población nacida en el extranjero total	900	50,56	10.650	56,35
Población nacida en el extranjero (excepto UE-15)	765	42,98	9.740	51,53

	Sección	AE-INMG	Municipio	Comunidad Autónoma	España
INDICADOR DE INMIGRACIÓN (I-INMG)	42,98	51,53	15,08	13,60	9,99
INDICADORES BÁSICOS DE VULNERABILIDAD URBANA (IBVU) (4)					
IBVU Estudios (5)	5,50	9,92	7,50	10,02	10,92
IBVU Vivienda (6)	34,47	49,37	10,49	7,60	6,99
IBVU Paro (7)	32,20	30,98	21,71	25,75	29,64

(4) Además del Indicador de Inmigración (I-INMG) se ofrecen los valores de los 3 Indicadores Básicos de Vulnerabilidad Urbana (IBVU) para poder analizar la situación de cada sección censal y AE-INMG en relación con los valores de referencia de vulnerabilidad para estos 3 indicadores.

(5) IBVU Estudios: Porcentaje de población analfabeta y sin estudios de 16 años o más, sobre el total de población de 16 años o más. Valor de referencia de vulnerabilidad (2011): 16,38%.

(6) IBVU Vivienda: Porcentaje de viviendas familiares (principales, secundarias, vacías) en edificios en estado en estado ruinoso, malo o deficiente, sobre el total de viviendas familiares (principales, secundarias, vacías). Valor de referencia de vulnerabilidad (2011): 17,50 %.

(7) IBVU Paro: Porcentaje de la población de 16 años o más en situación de paro, respecto al total de población activa de 16 años o más. Valor de referencia de vulnerabilidad (2011): 42,33 %.

Definiciones

ÁREA ESTADÍSTICA CON CONCENTRACIONES SIGNIFICATIVAS DE POBLACIÓN INMIGRANTE (AE-INMG)

Agrupación de secciones censales colindantes y de cierta homogeneidad urbanística, de entre 3.500 y 15.000 habitantes en las que el valor de Indicador de Inmigración (I-INMG) del conjunto supera el valor establecido como referencia (20%).

INDICADOR DE INMIGRACIÓN (I-INMG)

Porcentaje de población nacida en países no pertenecientes a la UE-14, respecto a la población total. Se calcula restando al número total de nacidos en el extranjero, los nacidos en los países de la UE-14: Alemania; Austria; Bélgica; Dinamarca; Finlandia; Francia; Reino Unido; Grecia; Irlanda; Italia; Luxemburgo; Países Bajos; Portugal; y Suecia.

Síntesis Metodológica

El cuerpo de estudio del Catálogo de Barrios Vulnerables de 2011 sigue el criterio establecido en los Catálogos anteriores: centrándose en los municipios mayores de 50.000 habitantes y capitales de provincia. Los trabajos del Catálogo de 2011, siguen la misma metodología que los de 1991, 2001, y 2006, con la única particularidad de que sólo identifican las Áreas Estadísticas Vulnerables, sin realizar el análisis urbanístico detallado que permitía identificar a partir de ellas los Barrios Vulnerables. En el Catálogo de 2011 se han delimitado AE-INMG (Área Estadística con concentraciones significativas de población inmigrante) y AEV (Áreas Estadísticas Vulnerables según los 3 Indicadores Básicos de Vulnerabilidad Urbana: IBVU Estudios, IBVU Vivienda o IBVU Paro). Estas delimitaciones son independientes y pueden superponerse para su análisis en el Visor del Catálogo.

En el caso del Indicador de Inmigración (I-INMG), para el desarrollo del estudio de 2011 se ha partido del análisis de la evolución de los Barrios con concentraciones significativas de población inmigrante identificados previamente en el año 2006, viendo primero si seguían o no cumpliendo esta condición en el año 2011. Posteriormente, se han identificado las nuevas Áreas Estadísticas con concentraciones significativas de población inmigrante (AE-INMG) no coincidentes con Barrios identificados en el Catálogo de 2006, incluyendo también las ciudades que no contaban con Barrios de este tipo en el año 2006.

Una vez identificadas las secciones censales que en 2011 superan los umbrales de referencia del Indicador de Inmigración (I-INMG), se procede a agrupar estas secciones en Áreas Estadísticas con concentraciones significativas de población inmigrante (AE-INMG).

La metodología detallada completa puede consultarse en:

https://apps.fomento.gob.es/BarriosVulnerables/static/adjunto/Sintesis_metodologica_general_catalogo_bbvv.pdf

Datos sociodemográficos (Censo 2011)	Sección censal 0801901010		AE-INMG 08019005	
	Valores absolutos	%	Valores absolutos	%
Población total	2.805		18.900	
Población nacida en el extranjero total	1.620	57,75	10.650	56,35
Población nacida en el extranjero (excepto UE-15)	1.520	54,19	9.740	51,53

	Sección	AE-INMG	Municipio	Comunidad Autónoma	España
INDICADOR DE INMIGRACIÓN (I-INMG)	54,19	51,53	15,08	13,60	9,99
INDICADORES BÁSICOS DE VULNERABILIDAD URBANA (IBVU) (4)					
IBVU Estudios (5)	21,21	9,92	7,50	10,02	10,92
IBVU Vivienda (6)	69,66	49,37	10,49	7,60	6,99
IBVU Paro (7)	36,03	30,98	21,71	25,75	29,64

(4) Además del Indicador de Inmigración (I-INMG) se ofrecen los valores de los 3 Indicadores Básicos de Vulnerabilidad Urbana (IBVU) para poder analizar la situación de cada sección censal y AE-INMG en relación con los valores de referencia de vulnerabilidad para estos 3 indicadores.

(5) IBVU Estudios: Porcentaje de población analfabeta y sin estudios de 16 años o más, sobre el total de población de 16 años o más. Valor de referencia de vulnerabilidad (2011): 16,38%.

(6) IBVU Vivienda: Porcentaje de viviendas familiares (principales, secundarias, vacías) en edificios en estado en estado ruinoso, malo o deficiente, sobre el total de viviendas familiares (principales, secundarias, vacías). Valor de referencia de vulnerabilidad (2011): 17,50 %.

(7) IBVU Paro: Porcentaje de la población de 16 años o más en situación de paro, respecto al total de población activa de 16 años o más. Valor de referencia de vulnerabilidad (2011): 42,33 %.

Definiciones

ÁREA ESTADÍSTICA CON CONCENTRACIONES SIGNIFICATIVAS DE POBLACIÓN INMIGRANTE (AE-INMG)

Agrupación de secciones censales colindantes y de cierta homogeneidad urbanística, de entre 3.500 y 15.000 habitantes en las que el valor de Indicador de Inmigración (I-INMG) del conjunto supera el valor establecido como referencia (20%).

INDICADOR DE INMIGRACIÓN (I-INMG)

Porcentaje de población nacida en países no pertenecientes a la UE-14, respecto a la población total. Se calcula restando al número total de nacidos en el extranjero, los nacidos en los países de la UE-14: Alemania; Austria; Bélgica; Dinamarca; Finlandia; Francia; Reino Unido; Grecia; Irlanda; Italia; Luxemburgo; Países Bajos; Portugal; y Suecia.

Síntesis Metodológica

El cuerpo de estudio del Catálogo de Barrios Vulnerables de 2011 sigue el criterio establecido en los Catálogos anteriores: centrándose en los municipios mayores de 50.000 habitantes y capitales de provincia. Los trabajos del Catálogo de 2011, siguen la misma metodología que los de 1991, 2001, y 2006, con la única particularidad de que sólo identifican las Áreas Estadísticas Vulnerables, sin realizar el análisis urbanístico detallado que permitía identificar a partir de ellas los Barrios Vulnerables. En el Catálogo de 2011 se han delimitado AE-INMG (Área Estadística con concentraciones significativas de población inmigrante) y AEV (Áreas Estadísticas Vulnerables según los 3 Indicadores Básicos de Vulnerabilidad Urbana: IBVU Estudios, IBVU Vivienda o IBVU Paro). Estas delimitaciones son independientes y pueden superponerse para su análisis en el Visor del Catálogo.

En el caso del Indicador de Inmigración (I-INMG), para el desarrollo del estudio de 2011 se ha partido del análisis de la evolución de los Barrios con concentraciones significativas de población inmigrante identificados previamente en el año 2006, viendo primero si seguían o no cumpliendo esta condición en el año 2011. Posteriormente, se han identificado las nuevas Áreas Estadísticas con concentraciones significativas de población inmigrante (AE-INMG) no coincidentes con Barrios identificados en el Catálogo de 2006, incluyendo también las ciudades que no contaban con Barrios de este tipo en el año 2006.

Una vez identificadas las secciones censales que en 2011 superan los umbrales de referencia del Indicador de Inmigración (I-INMG), se procede a agrupar estas secciones en Áreas Estadísticas con concentraciones significativas de población inmigrante (AE-INMG).

La metodología detallada completa puede consultarse en:

https://apps.fomento.gob.es/BarriosVulnerables/static/adjunto/Sintesis_metodologica_general_catalogo_bbvv.pdf

Datos sociodemográficos (Censo 2011)	Sección censal 0801901011		AE-INMG 08019005	
	Valores absolutos	%	Valores absolutos	%
Población total	1.415		18.900	
Población nacida en el extranjero total	675	47,70	10.650	56,35
Población nacida en el extranjero (excepto UE-15)	675	47,70	9.740	51,53

	Sección	AE-INMG	Municipio	Comunidad Autónoma	España
INDICADOR DE INMIGRACIÓN (I-INMG)	47,70	51,53	15,08	13,60	9,99
INDICADORES BÁSICOS DE VULNERABILIDAD URBANA (IBVU) (4)					
IBVU Estudios (5)	16,29	9,92	7,50	10,02	10,92
IBVU Vivienda (6)	42,08	49,37	10,49	7,60	6,99
IBVU Paro (7)	27,91	30,98	21,71	25,75	29,64

(4) Además del Indicador de Inmigración (I-INMG) se ofrecen los valores de los 3 Indicadores Básicos de Vulnerabilidad Urbana (IBVU) para poder analizar la situación de cada sección censal y AE-INMG en relación con los valores de referencia de vulnerabilidad para estos 3 indicadores.

(5) IBVU Estudios: Porcentaje de población analfabeta y sin estudios de 16 años o más, sobre el total de población de 16 años o más. Valor de referencia de vulnerabilidad (2011): 16,38%.

(6) IBVU Vivienda: Porcentaje de viviendas familiares (principales, secundarias, vacías) en edificios en estado en estado ruinoso, malo o deficiente, sobre el total de viviendas familiares (principales, secundarias, vacías). Valor de referencia de vulnerabilidad (2011): 17,50 %.

(7) IBVU Paro: Porcentaje de la población de 16 años o más en situación de paro, respecto al total de población activa de 16 años o más. Valor de referencia de vulnerabilidad (2011): 42,33 %.

Definiciones

ÁREA ESTADÍSTICA CON CONCENTRACIONES SIGNIFICATIVAS DE POBLACIÓN INMIGRANTE (AE-INMG)

Agrupación de secciones censales colindantes y de cierta homogeneidad urbanística, de entre 3.500 y 15.000 habitantes en las que el valor de Indicador de Inmigración (I-INMG) del conjunto supera el valor establecido como referencia (20%).

INDICADOR DE INMIGRACIÓN (I-INMG)

Porcentaje de población nacida en países no pertenecientes a la UE-14, respecto a la población total. Se calcula restando al número total de nacidos en el extranjero, los nacidos en los países de la UE-14: Alemania; Austria; Bélgica; Dinamarca; Finlandia; Francia; Reino Unido; Grecia; Irlanda; Italia; Luxemburgo; Países Bajos; Portugal; y Suecia.

Síntesis Metodológica

El cuerpo de estudio del Catálogo de Barrios Vulnerables de 2011 sigue el criterio establecido en los Catálogos anteriores: centrándose en los municipios mayores de 50.000 habitantes y capitales de provincia. Los trabajos del Catálogo de 2011, siguen la misma metodología que los de 1991, 2001, y 2006, con la única particularidad de que sólo identifican las Áreas Estadísticas Vulnerables, sin realizar el análisis urbanístico detallado que permitía identificar a partir de ellas los Barrios Vulnerables. En el Catálogo de 2011 se han delimitado AE-INMG (Área Estadística con concentraciones significativas de población inmigrante) y AEV (Áreas Estadísticas Vulnerables según los 3 Indicadores Básicos de Vulnerabilidad Urbana: IBVU Estudios, IBVU Vivienda o IBVU Paro). Estas delimitaciones son independientes y pueden superponerse para su análisis en el Visor del Catálogo.

En el caso del Indicador de Inmigración (I-INMG), para el desarrollo del estudio de 2011 se ha partido del análisis de la evolución de los Barrios con concentraciones significativas de población inmigrante identificados previamente en el año 2006, viendo primero si seguían o no cumpliendo esta condición en el año 2011. Posteriormente, se han identificado las nuevas Áreas Estadísticas con concentraciones significativas de población inmigrante (AE-INMG) no coincidentes con Barrios identificados en el Catálogo de 2006, incluyendo también las ciudades que no contaban con Barrios de este tipo en el año 2006.

Una vez identificadas las secciones censales que en 2011 superan los umbrales de referencia del Indicador de Inmigración (I-INMG), se procede a agrupar estas secciones en Áreas Estadísticas con concentraciones significativas de población inmigrante (AE-INMG).

La metodología detallada completa puede consultarse en:

https://apps.fomento.gob.es/BarriosVulnerables/static/adjunto/Sintesis_metodologica_general_catalogo_bbvv.pdf

Datos sociodemográficos (Censo 2011)	Sección censal 0801901019		AE-INMG 08019005	
	Valores absolutos	%	Valores absolutos	%
Población total	3.155		18.900	
Población nacida en el extranjero total	1.930	61,17	10.650	56,35
Población nacida en el extranjero (excepto UE-15)	1.600	50,71	9.740	51,53

	Sección	AE-INMG	Municipio	Comunidad Autónoma	España
INDICADOR DE INMIGRACIÓN (I-INMG)	50,71	51,53	15,08	13,60	9,99
INDICADORES BÁSICOS DE VULNERABILIDAD URBANA (IBVU) (4)					
IBVU Estudios (5)	7,11	9,92	7,50	10,02	10,92
IBVU Vivienda (6)	44,59	49,37	10,49	7,60	6,99
IBVU Paro (7)	29,25	30,98	21,71	25,75	29,64

(4) Además del Indicador de Inmigración (I-INMG) se ofrecen los valores de los 3 Indicadores Básicos de Vulnerabilidad Urbana (IBVU) para poder analizar la situación de cada sección censal y AE-INMG en relación con los valores de referencia de vulnerabilidad para estos 3 indicadores.

(5) IBVU Estudios: Porcentaje de población analfabeta y sin estudios de 16 años o más, sobre el total de población de 16 años o más. Valor de referencia de vulnerabilidad (2011): 16,38%.

(6) IBVU Vivienda: Porcentaje de viviendas familiares (principales, secundarias, vacías) en edificios en estado en estado ruinoso, malo o deficiente, sobre el total de viviendas familiares (principales, secundarias, vacías). Valor de referencia de vulnerabilidad (2011): 17,50 %.

(7) IBVU Paro: Porcentaje de la población de 16 años o más en situación de paro, respecto al total de población activa de 16 años o más. Valor de referencia de vulnerabilidad (2011): 42,33 %.

Definiciones

ÁREA ESTADÍSTICA CON CONCENTRACIONES SIGNIFICATIVAS DE POBLACIÓN INMIGRANTE (AE-INMG)

Agrupación de secciones censales colindantes y de cierta homogeneidad urbanística, de entre 3.500 y 15.000 habitantes en las que el valor de Indicador de Inmigración (I-INMG) del conjunto supera el valor establecido como referencia (20%).

INDICADOR DE INMIGRACIÓN (I-INMG)

Porcentaje de población nacida en países no pertenecientes a la UE-14, respecto a la población total. Se calcula restando al número total de nacidos en el extranjero, los nacidos en los países de la UE-14: Alemania; Austria; Bélgica; Dinamarca; Finlandia; Francia; Reino Unido; Grecia; Irlanda; Italia; Luxemburgo; Países Bajos; Portugal; y Suecia.

Síntesis Metodológica

El cuerpo de estudio del Catálogo de Barrios Vulnerables de 2011 sigue el criterio establecido en los Catálogos anteriores: centrándose en los municipios mayores de 50.000 habitantes y capitales de provincia. Los trabajos del Catálogo de 2011, siguen la misma metodología que los de 1991, 2001, y 2006, con la única particularidad de que sólo identifican las Áreas Estadísticas Vulnerables, sin realizar el análisis urbanístico detallado que permitía identificar a partir de ellas los Barrios Vulnerables. En el Catálogo de 2011 se han delimitado AE-INMG (Área Estadística con concentraciones significativas de población inmigrante) y AEV (Áreas Estadísticas Vulnerables según los 3 Indicadores Básicos de Vulnerabilidad Urbana: IBVU Estudios, IBVU Vivienda o IBVU Paro). Estas delimitaciones son independientes y pueden superponerse para su análisis en el Visor del Catálogo.

En el caso del Indicador de Inmigración (I-INMG), para el desarrollo del estudio de 2011 se ha partido del análisis de la evolución de los Barrios con concentraciones significativas de población inmigrante identificados previamente en el año 2006, viendo primero si seguían o no cumpliendo esta condición en el año 2011. Posteriormente, se han identificado las nuevas Áreas Estadísticas con concentraciones significativas de población inmigrante (AE-INMG) no coincidentes con Barrios identificados en el Catálogo de 2006, incluyendo también las ciudades que no contaban con Barrios de este tipo en el año 2006.

Una vez identificadas las secciones censales que en 2011 superan los umbrales de referencia del Indicador de Inmigración (I-INMG), se procede a agrupar estas secciones en Áreas Estadísticas con concentraciones significativas de población inmigrante (AE-INMG).

La metodología detallada completa puede consultarse en:

https://apps.fomento.gob.es/BarriosVulnerables/static/adjunto/Sintesis_metodologica_general_catalogo_bbvv.pdf

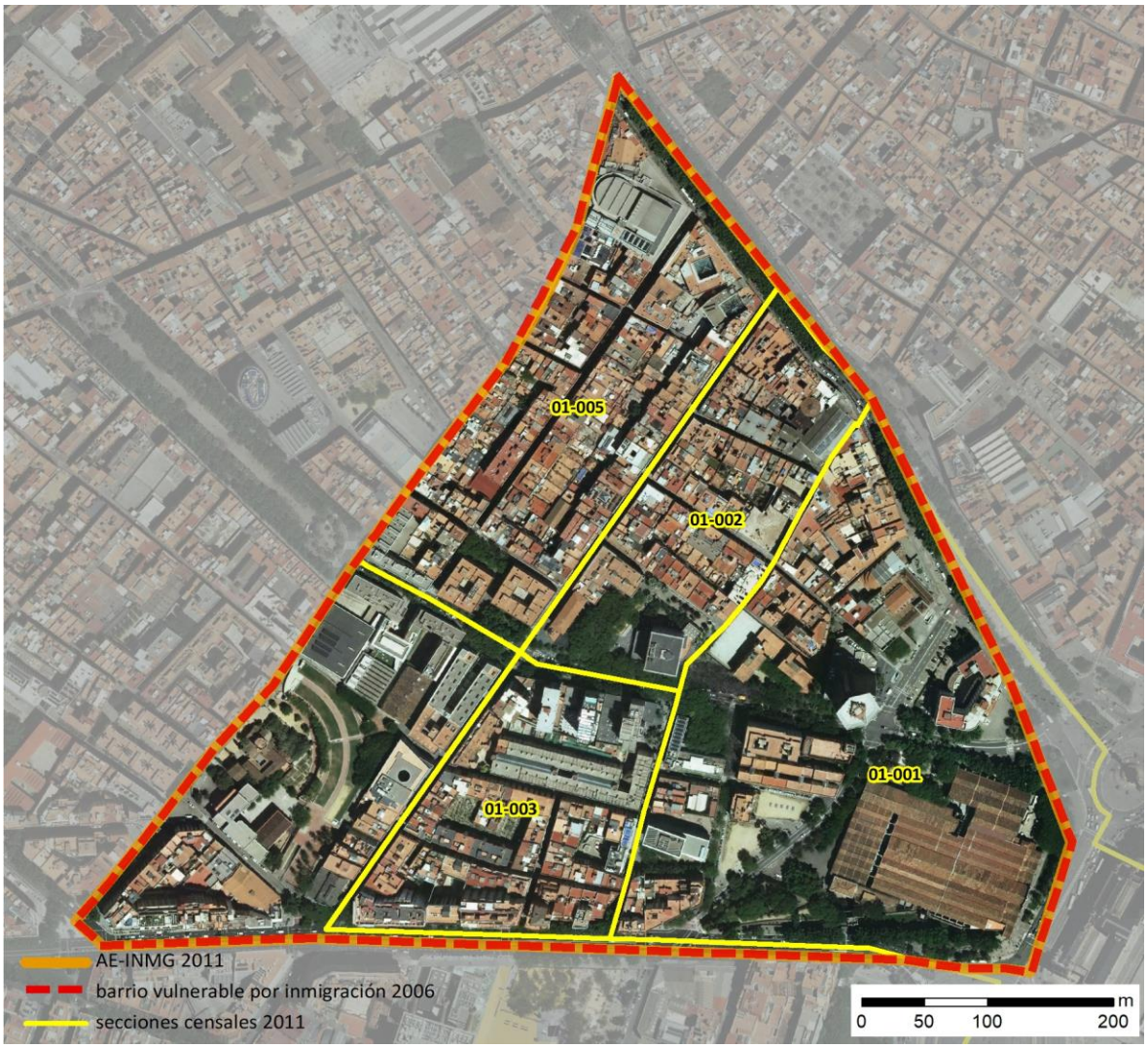

Localización en detalle del AE-INMG

Datos básicos del AE-INMG (1)

Población total	7.745
Población nacida en el extranjero total	3.135
Población nacida en el extranjero (excepto UE-15)	2.955
Densidad población (hab/Km²)	21.049,63
Superficie (ha)	36,79
Nº de secciones censales	4

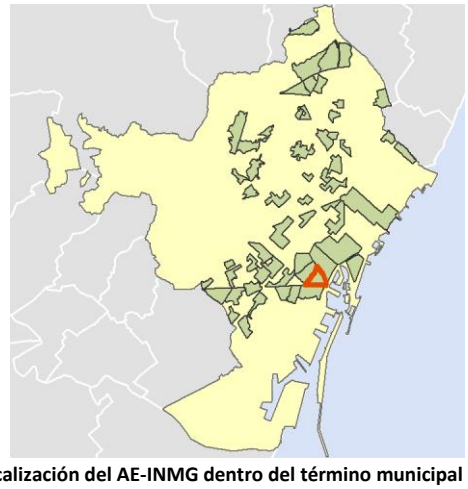

Localización del AE-INMG dentro del término municipal

	Valor del AE-INMG	Valor de referencia (2)
INDICADOR DE INMIGRACIÓN (I-INMG) (3)	**38,15 %**	20,00%

(1) Área Estadística con concentraciones significativas de población inmigrante (AE-INMG)

(2) Valor que se ha tomado como referencia para este estudio

(3) Indicador de Inmigración: (I-INMG): Porcentaje de población nacida en países no pertenecientes a la UE-14, respecto a la población total. Se calcula restando al número total de nacidos en el extranjero, los nacidos en los países de la UE-14: Alemania; Austria; Bélgica; Dinamarca; Finlandia; Francia; Reino Unido; Grecia; Irlanda; Italia; Luxemburgo; Países Bajos; Portugal; y Suecia.

Datos sociodemográficos (Censo 2011)	Sección censal 0801901001		AE-INMG 08019006	
	Valores absolutos	%	Valores absolutos	%
Población total	1.065		7.745	
Población nacida en el extranjero total	250	23,47	3.135	40,48
Población nacida en el extranjero (excepto UE-15)	205	19,25	2.955	38,15

	Sección	AE-INMG	Municipio	Comunidad Autónoma	España
INDICADOR DE INMIGRACIÓN (I-INMG)	19,25	38,15	15,08	13,60	9,99
INDICADORES BÁSICOS DE VULNERABILIDAD URBANA (IBVU) (4)					
IBVU Estudios (5)	4,81	9,89	7,50	10,02	10,92
IBVU Vivienda (6)	47,73	30,00	10,49	7,60	6,99
IBVU Paro (7)	18,67	24,05	21,71	25,75	29,64

(4) Además del Indicador de Inmigración (I-INMG) se ofrecen los valores de los 3 Indicadores Básicos de Vulnerabilidad Urbana (IBVU) para poder analizar la situación de cada sección censal y AE-INMG en relación con los valores de referencia de vulnerabilidad para estos 3 indicadores.

(5) IBVU Estudios: Porcentaje de población analfabeta y sin estudios de 16 años o más, sobre el total de población de 16 años o más. Valor de referencia de vulnerabilidad (2011): 16,38%.

(6) IBVU Vivienda: Porcentaje de viviendas familiares (principales, secundarias, vacías) en edificios en estado en estado ruinoso, malo o deficiente, sobre el total de viviendas familiares (principales, secundarias, vacías). Valor de referencia de vulnerabilidad (2011): 17,50 %.

(7) IBVU Paro: Porcentaje de la población de 16 años o más en situación de paro, respecto al total de población activa de 16 años o más. Valor de referencia de vulnerabilidad (2011): 42,33 %.

Definiciones

ÁREA ESTADÍSTICA CON CONCENTRACIONES SIGNIFICATIVAS DE POBLACIÓN INMIGRANTE (AE-INMG)

Agrupación de secciones censales colindantes y de cierta homogeneidad urbanística, de entre 3.500 y 15.000 habitantes en las que el valor de Indicador de Inmigración (I-INMG) del conjunto supera el valor establecido como referencia (20%).

INDICADOR DE INMIGRACIÓN (I-INMG)

Porcentaje de población nacida en países no pertenecientes a la UE-14, respecto a la población total. Se calcula restando al número total de nacidos en el extranjero, los nacidos en los países de la UE-14: Alemania; Austria; Bélgica; Dinamarca; Finlandia; Francia; Reino Unido; Grecia; Irlanda; Italia; Luxemburgo; Países Bajos; Portugal; y Suecia.

Síntesis Metodológica

El cuerpo de estudio del Catálogo de Barrios Vulnerables de 2011 sigue el criterio establecido en los Catálogos anteriores: centrándose en los municipios mayores de 50.000 habitantes y capitales de provincia. Los trabajos del Catálogo de 2011, siguen la misma metodología que los de 1991, 2001, y 2006, con la única particularidad de que sólo identifican las Áreas Estadísticas Vulnerables, sin realizar el análisis urbanístico detallado que permitía identificar a partir de ellas los Barrios Vulnerables. En el Catálogo de 2011 se han delimitado AE-INMG (Área Estadística con concentraciones significativas de población inmigrante) y AEV (Áreas Estadísticas Vulnerables según los 3 Indicadores Básicos de Vulnerabilidad Urbana: IBVU Estudios, IBVU Vivienda o IBVU Paro). Estas delimitaciones son independientes y pueden superponerse para su análisis en el Visor del Catálogo.

En el caso del Indicador de Inmigración (I-INMG), para el desarrollo del estudio de 2011 se ha partido del análisis de la evolución de los Barrios con concentraciones significativas de población inmigrante identificados previamente en el año 2006, viendo primero si seguían o no cumpliendo esta condición en el año 2011. Posteriormente, se han identificado las nuevas Áreas Estadísticas con concentraciones significativas de población inmigrante (AE-INMG) no coincidentes con Barrios identificados en el Catálogo de 2006, incluyendo también las ciudades que no contaban con Barrios de este tipo en el año 2006.

Una vez identificadas las secciones censales que en 2011 superan los umbrales de referencia del Indicador de Inmigración (I-INMG), se procede a agrupar estas secciones en Áreas Estadísticas con concentraciones significativas de población inmigrante (AE-INMG).

La metodología detallada completa puede consultarse en:

https://apps.fomento.gob.es/BarriosVulnerables/static/adjunto/Sintesis_metodologica_general_catalogo_bbvv.pdf

Datos sociodemográficos (Censo 2011)	Sección censal 0801901002		AE-INMG 08019006	
	Valores absolutos	%	Valores absolutos	%
Población total	1.670		7.745	
Población nacida en el extranjero total	550	32,93	3.135	40,48
Población nacida en el extranjero (excepto UE-15)	550	32,93	2.955	38,15

	Sección	AE-INMG	Municipio	Comunidad Autónoma	España
INDICADOR DE INMIGRACIÓN (I-INMG)	32,93	38,15	15,08	13,60	9,99
INDICADORES BÁSICOS DE VULNERABILIDAD URBANA (IBVU) (4)					
IBVU Estudios (5)	17,67	9,89	7,50	10,02	10,92
IBVU Vivienda (6)	28,19	30,00	10,49	7,60	6,99
IBVU Paro (7)	24,57	24,05	21,71	25,75	29,64

(4) Además del Indicador de Inmigración (I-INMG) se ofrecen los valores de los 3 Indicadores Básicos de Vulnerabilidad Urbana (IBVU) para poder analizar la situación de cada sección censal y AE-INMG en relación con los valores de referencia de vulnerabilidad para estos 3 indicadores.

(5) IBVU Estudios: Porcentaje de población analfabeta y sin estudios de 16 años o más, sobre el total de población de 16 años o más. Valor de referencia de vulnerabilidad (2011): 16,38%.

(6) IBVU Vivienda: Porcentaje de viviendas familiares (principales, secundarias, vacías) en edificios en estado en estado ruinoso, malo o deficiente, sobre el total de viviendas familiares (principales, secundarias, vacías). Valor de referencia de vulnerabilidad (2011): 17,50 %.

(7) IBVU Paro: Porcentaje de la población de 16 años o más en situación de paro, respecto al total de población activa de 16 años o más. Valor de referencia de vulnerabilidad (2011): 42,33 %.

Definiciones

ÁREA ESTADÍSTICA CON CONCENTRACIONES SIGNIFICATIVAS DE POBLACIÓN INMIGRANTE (AE-INMG)

Agrupación de secciones censales colindantes y de cierta homogeneidad urbanística, de entre 3.500 y 15.000 habitantes en las que el valor de Indicador de Inmigración (I-INMG) del conjunto supera el valor establecido como referencia (20%).

INDICADOR DE INMIGRACIÓN (I-INMG)

Porcentaje de población nacida en países no pertenecientes a la UE-14, respecto a la población total. Se calcula restando al número total de nacidos en el extranjero, los nacidos en los países de la UE-14: Alemania; Austria; Bélgica; Dinamarca; Finlandia; Francia; Reino Unido; Grecia; Irlanda; Italia; Luxemburgo; Países Bajos; Portugal; y Suecia.

Síntesis Metodológica

El cuerpo de estudio del Catálogo de Barrios Vulnerables de 2011 sigue el criterio establecido en los Catálogos anteriores: centrándose en los municipios mayores de 50.000 habitantes y capitales de provincia. Los trabajos del Catálogo de 2011, siguen la misma metodología que los de 1991, 2001, y 2006, con la única particularidad de que sólo identifican las Áreas Estadísticas Vulnerables, sin realizar el análisis urbanístico detallado que permitía identificar a partir de ellas los Barrios Vulnerables. En el Catálogo de 2011 se han delimitado AE-INMG (Área Estadística con concentraciones significativas de población inmigrante) y AEV (Áreas Estadísticas Vulnerables según los 3 Indicadores Básicos de Vulnerabilidad Urbana: IBVU Estudios, IBVU Vivienda o IBVU Paro). Estas delimitaciones son independientes y pueden superponerse para su análisis en el Visor del Catálogo.

En el caso del Indicador de Inmigración (I-INMG), para el desarrollo del estudio de 2011 se ha partido del análisis de la evolución de los Barrios con concentraciones significativas de población inmigrante identificados previamente en el año 2006, viendo primero si seguían o no cumpliendo esta condición en el año 2011. Posteriormente, se han identificado las nuevas Áreas Estadísticas con concentraciones significativas de población inmigrante (AE-INMG) no coincidentes con Barrios identificados en el Catálogo de 2006, incluyendo también las ciudades que no contaban con Barrios de este tipo en el año 2006.

Una vez identificadas las secciones censales que en 2011 superan los umbrales de referencia del Indicador de Inmigración (I-INMG), se procede a agrupar estas secciones en Áreas Estadísticas con concentraciones significativas de población inmigrante (AE-INMG).

La metodología detallada completa puede consultarse en:

https://apps.fomento.gob.es/BarriosVulnerables/static/adjunto/Sintesis_metodologica_general_catalogo_bbvv.pdf

Datos sociodemográficos (Censo 2011)	Sección censal 0801901003		AE-INMG 08019006	
	Valores absolutos	%	Valores absolutos	%
Población total	3.405		7.745	
Población nacida en el extranjero total	1.960	57,56	3.135	40,48
Población nacida en el extranjero (excepto UE-15)	1.955	57,42	2.955	38,15

	Sección	AE-INMG	Municipio	Comunidad Autónoma	España
INDICADOR DE INMIGRACIÓN (I-INMG)	57,42	38,15	15,08	13,60	9,99
INDICADORES BÁSICOS DE VULNERABILIDAD URBANA (IBVU) (4)					
IBVU Estudios (5)	9,76	9,89	7,50	10,02	10,92
IBVU Vivienda (6)	20,91	30,00	10,49	7,60	6,99
IBVU Paro (7)	22,95	24,05	21,71	25,75	29,64

(4) Además del Indicador de Inmigración (I-INMG) se ofrecen los valores de los 3 Indicadores Básicos de Vulnerabilidad Urbana (IBVU) para poder analizar la situación de cada sección censal y AE-INMG en relación con los valores de referencia de vulnerabilidad para estos 3 indicadores.

(5) IBVU Estudios: Porcentaje de población analfabeta y sin estudios de 16 años o más, sobre el total de población de 16 años o más. Valor de referencia de vulnerabilidad (2011): 16,38%.

(6) IBVU Vivienda: Porcentaje de viviendas familiares (principales, secundarias, vacías) en edificios en estado en estado ruinoso, malo o deficiente, sobre el total de viviendas familiares (principales, secundarias, vacías). Valor de referencia de vulnerabilidad (2011): 17,50 %.

(7) IBVU Paro: Porcentaje de la población de 16 años o más en situación de paro, respecto al total de población activa de 16 años o más. Valor de referencia de vulnerabilidad (2011): 42,33 %.

Definiciones

ÁREA ESTADÍSTICA CON CONCENTRACIONES SIGNIFICATIVAS DE POBLACIÓN INMIGRANTE (AE-INMG)

Agrupación de secciones censales colindantes y de cierta homogeneidad urbanística, de entre 3.500 y 15.000 habitantes en las que el valor de Indicador de Inmigración (I-INMG) del conjunto supera el valor establecido como referencia (20%).

INDICADOR DE INMIGRACIÓN (I-INMG)

Porcentaje de población nacida en países no pertenecientes a la UE-14, respecto a la población total. Se calcula restando al número total de nacidos en el extranjero, los nacidos en los países de la UE-14: Alemania; Austria; Bélgica; Dinamarca; Finlandia; Francia; Reino Unido; Grecia; Irlanda; Italia; Luxemburgo; Países Bajos; Portugal; y Suecia.

Síntesis Metodológica

El cuerpo de estudio del Catálogo de Barrios Vulnerables de 2011 sigue el criterio establecido en los Catálogos anteriores: centrándose en los municipios mayores de 50.000 habitantes y capitales de provincia. Los trabajos del Catálogo de 2011, siguen la misma metodología que los de 1991, 2001, y 2006, con la única particularidad de que sólo identifican las Áreas Estadísticas Vulnerables, sin realizar el análisis urbanístico detallado que permitía identificar a partir de ellas los Barrios Vulnerables. En el Catálogo de 2011 se han delimitado AE-INMG (Área Estadística con concentraciones significativas de población inmigrante) y AEV (Áreas Estadísticas Vulnerables según los 3 Indicadores Básicos de Vulnerabilidad Urbana: IBVU Estudios, IBVU Vivienda o IBVU Paro). Estas delimitaciones son independientes y pueden superponerse para su análisis en el Visor del Catálogo.

En el caso del Indicador de Inmigración (I-INMG), para el desarrollo del estudio de 2011 se ha partido del análisis de la evolución de los Barrios con concentraciones significativas de población inmigrante identificados previamente en el año 2006, viendo primero si seguían o no cumpliendo esta condición en el año 2011. Posteriormente, se han identificado las nuevas Áreas Estadísticas con concentraciones significativas de población inmigrante (AE-INMG) no coincidentes con Barrios identificados en el Catálogo de 2006, incluyendo también las ciudades que no contaban con Barrios de este tipo en el año 2006.

Una vez identificadas las secciones censales que en 2011 superan los umbrales de referencia del Indicador de Inmigración (I-INMG), se procede a agrupar estas secciones en Áreas Estadísticas con concentraciones significativas de población inmigrante (AE-INMG).

La metodología detallada completa puede consultarse en:

https://apps.fomento.gob.es/BarriosVulnerables/static/adjunto/Sintesis_metodologica_general_catalogo_bbvv.pdf

Datos sociodemográficos (Censo 2011)	Sección censal 0801901005 Valores absolutos	%	AE-INMG 08019006 Valores absolutos	%
Población total	1.605		7.745	
Población nacida en el extranjero total	375	23,36	3.135	40,48
Población nacida en el extranjero (excepto UE-15)	245	15,26	2.955	38,15

	Sección	AE-INMG	Municipio	Comunidad Autónoma	España
INDICADOR DE INMIGRACIÓN (I-INMG)	15,26	38,15	15,08	13,60	9,99
INDICADORES BÁSICOS DE VULNERABILIDAD URBANA (IBVU) (4)					
IBVU Estudios (5)	6,64	9,89	7,50	10,02	10,92
IBVU Vivienda (6)	32,86	30,00	10,49	7,60	6,99
IBVU Paro (7)	29,67	24,05	21,71	25,75	29,64

(4) Además del Indicador de Inmigración (I-INMG) se ofrecen los valores de los 3 Indicadores Básicos de Vulnerabilidad Urbana (IBVU) para poder analizar la situación de cada sección censal y AE-INMG en relación con los valores de referencia de vulnerabilidad para estos 3 indicadores.

(5) IBVU Estudios: Porcentaje de población analfabeta y sin estudios de 16 años o más, sobre el total de población de 16 años o más. Valor de referencia de vulnerabilidad (2011): 16,38%.

(6) IBVU Vivienda: Porcentaje de viviendas familiares (principales, secundarias, vacías) en edificios en estado en estado ruinoso, malo o deficiente, sobre el total de viviendas familiares (principales, secundarias, vacías). Valor de referencia de vulnerabilidad (2011): 17,50 %.

(7) IBVU Paro: Porcentaje de la población de 16 años o más en situación de paro, respecto al total de población activa de 16 años o más. Valor de referencia de vulnerabilidad (2011): 42,33 %.

Definiciones

ÁREA ESTADÍSTICA CON CONCENTRACIONES SIGNIFICATIVAS DE POBLACIÓN INMIGRANTE (AE-INMG)

Agrupación de secciones censales colindantes y de cierta homogeneidad urbanística, de entre 3.500 y 15.000 habitantes en las que el valor de Indicador de Inmigración (I-INMG) del conjunto supera el valor establecido como referencia (20%).

INDICADOR DE INMIGRACIÓN (I-INMG)

Porcentaje de población nacida en países no pertenecientes a la UE-14, respecto a la población total. Se calcula restando al número total de nacidos en el extranjero, los nacidos en los países de la UE-14: Alemania; Austria; Bélgica; Dinamarca; Finlandia; Francia; Reino Unido; Grecia; Irlanda; Italia; Luxemburgo; Países Bajos; Portugal; y Suecia.

Síntesis Metodológica

El cuerpo de estudio del Catálogo de Barrios Vulnerables de 2011 sigue el criterio establecido en los Catálogos anteriores: centrándose en los municipios mayores de 50.000 habitantes y capitales de provincia. Los trabajos del Catálogo de 2011, siguen la misma metodología que los de 1991, 2001, y 2006, con la única particularidad de que sólo identifican las Áreas Estadísticas Vulnerables, sin realizar el análisis urbanístico detallado que permitía identificar a partir de ellas los Barrios Vulnerables. En el Catálogo de 2011 se han delimitado AE-INMG (Área Estadística con concentraciones significativas de población inmigrante) y AEV (Áreas Estadísticas Vulnerables según los 3 Indicadores Básicos de Vulnerabilidad Urbana: IBVU Estudios, IBVU Vivienda o IBVU Paro). Estas delimitaciones son independientes y pueden superponerse para su análisis en el Visor del Catálogo.

En el caso del Indicador de Inmigración (I-INMG), para el desarrollo del estudio de 2011 se ha partido del análisis de la evolución de los Barrios con concentraciones significativas de población inmigrante identificados previamente en el año 2006, viendo primero si seguían o no cumpliendo esta condición en el año 2011. Posteriormente, se han identificado las nuevas Áreas Estadísticas con concentraciones significativas de población inmigrante (AE-INMG) no coincidentes con Barrios identificados en el Catálogo de 2006, incluyendo también las ciudades que no contaban con Barrios de este tipo en el año 2006.

Una vez identificadas las secciones censales que en 2011 superan los umbrales de referencia del Indicador de Inmigración (I-INMG), se procede a agrupar estas secciones en Áreas Estadísticas con concentraciones significativas de población inmigrante (AE-INMG).

La metodología detallada completa puede consultarse en:

https://apps.fomento.gob.es/BarriosVulnerables/static/adjunto/Sintesis_metodologica_general_catalogo_bbvv.pdf

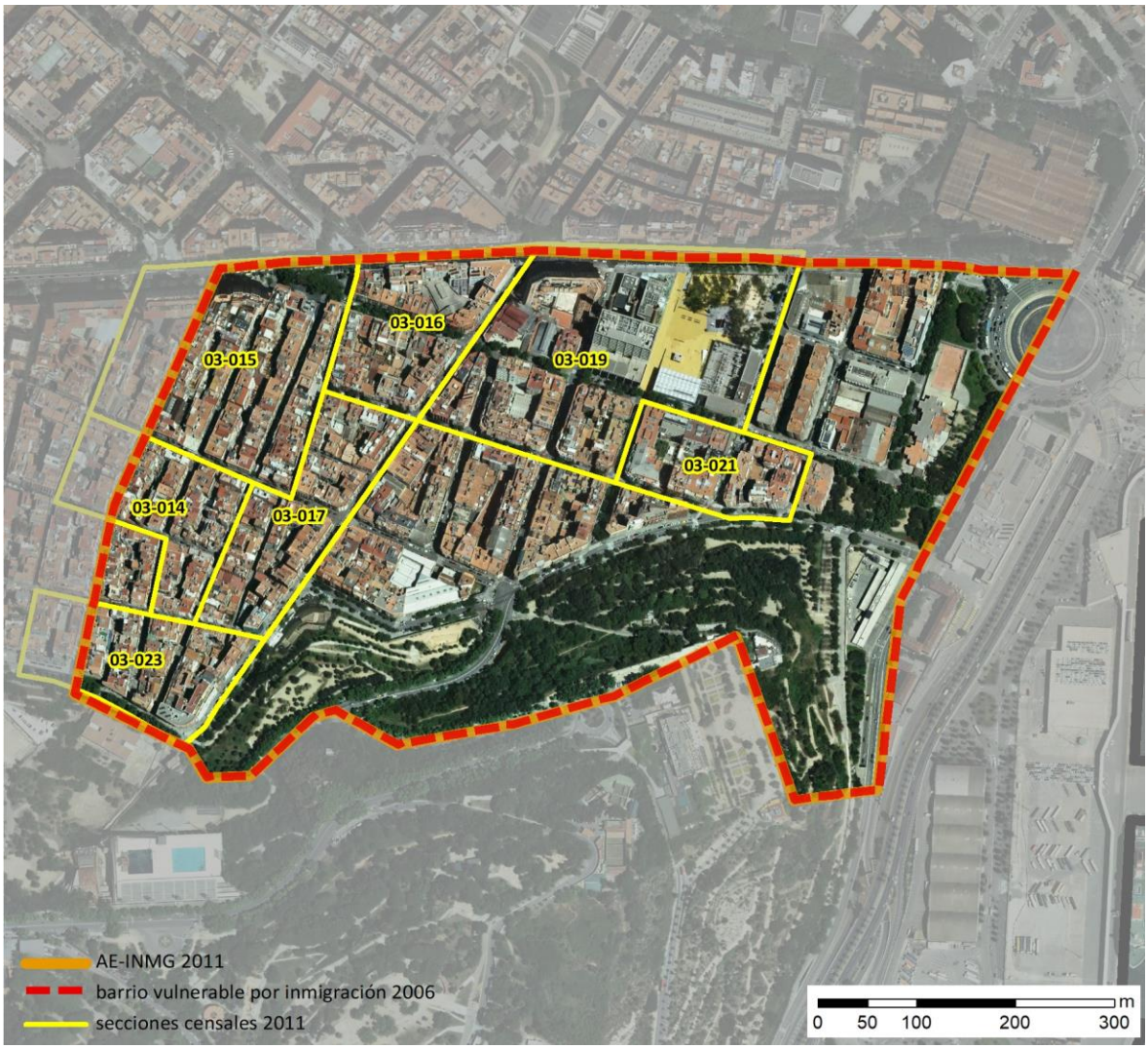

Localización en detalle del AE-INMG

Datos básicos del AE-INMG (1)

Población total	11.280
Población nacida en el extranjero total	3.310
Población nacida en el extranjero (excepto UE-15)	2.520
Densidad población (hab/Km²)	54.113,80
Superficie (ha)	20,84
Nº de secciones censales	7

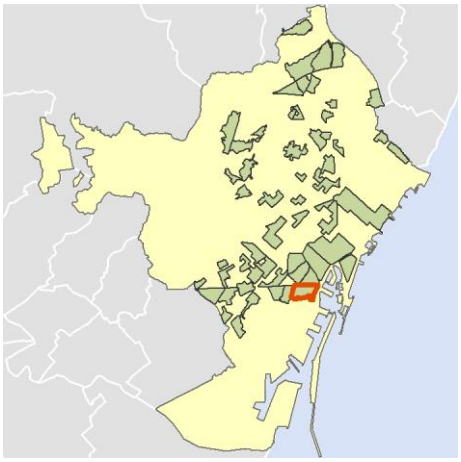

Localización del AE-INMG dentro del término municipal

	Valor del AE-INMG	Valor de referencia (2)
INDICADOR DE INMIGRACIÓN (I-INMG) (3)	**22,34 %**	20,00%

(1) Área Estadística con concentraciones significativas de población inmigrante (AE-INMG)

(2) Valor que se ha tomado como referencia para este estudio

(3) Indicador de Inmigración: (I-INMG): Porcentaje de población nacida en países no pertenecientes a la UE-14, respecto a la población total. Se calcula restando al número total de nacidos en el extranjero, los nacidos en los países de la UE-14: Alemania; Austria; Bélgica; Dinamarca; Finlandia; Francia; Reino Unido; Grecia; Irlanda; Italia; Luxemburgo; Países Bajos; Portugal; y Suecia.

Datos sociodemográficos (Censo 2011)	Sección censal 0801903014 Valores absolutos	%	AE-INMG 08019007 Valores absolutos	%
Población total	1.560		11.280	
Población nacida en el extranjero total	590	37,82	3.310	29,34
Población nacida en el extranjero (excepto UE-15)	410	26,28	2.520	22,34

	Sección	AE-INMG	Municipio	Comunidad Autónoma	España
INDICADOR DE INMIGRACIÓN (I-INMG)	26,28	22,34	15,08	13,60	9,99
INDICADORES BÁSICOS DE VULNERABILIDAD URBANA (IBVU) (4)					
IBVU Estudios (5)	8,78	10,29	7,50	10,02	10,92
IBVU Vivienda (6)	0,00	5,06	10,49	7,60	6,99
IBVU Paro (7)	17,97	23,50	21,71	25,75	29,64

(4) Además del Indicador de Inmigración (I-INMG) se ofrecen los valores de los 3 Indicadores Básicos de Vulnerabilidad Urbana (IBVU) para poder analizar la situación de cada sección censal y AE-INMG en relación con los valores de referencia de vulnerabilidad para estos 3 indicadores.

(5) IBVU Estudios: Porcentaje de población analfabeta y sin estudios de 16 años o más, sobre el total de población de 16 años o más. Valor de referencia de vulnerabilidad (2011): 16,38%.

(6) IBVU Vivienda: Porcentaje de viviendas familiares (principales, secundarias, vacías) en edificios en estado en estado ruinoso, malo o deficiente, sobre el total de viviendas familiares (principales, secundarias, vacías). Valor de referencia de vulnerabilidad (2011): 17,50 %.

(7) IBVU Paro: Porcentaje de la población de 16 años o más en situación de paro, respecto al total de población activa de 16 años o más. Valor de referencia de vulnerabilidad (2011): 42,33 %.

Definiciones

ÁREA ESTADÍSTICA CON CONCENTRACIONES SIGNIFICATIVAS DE POBLACIÓN INMIGRANTE (AE-INMG)

Agrupación de secciones censales colindantes y de cierta homogeneidad urbanística, de entre 3.500 y 15.000 habitantes en las que el valor de Indicador de Inmigración (I-INMG) del conjunto supera el valor establecido como referencia (20%).

INDICADOR DE INMIGRACIÓN (I-INMG)

Porcentaje de población nacida en países no pertenecientes a la UE-14, respecto a la población total. Se calcula restando al número total de nacidos en el extranjero, los nacidos en los países de la UE-14: Alemania; Austria; Bélgica; Dinamarca; Finlandia; Francia; Reino Unido; Grecia; Irlanda; Italia; Luxemburgo; Países Bajos; Portugal; y Suecia.

Síntesis Metodológica

El cuerpo de estudio del Catálogo de Barrios Vulnerables de 2011 sigue el criterio establecido en los Catálogos anteriores: centrándose en los municipios mayores de 50.000 habitantes y capitales de provincia. Los trabajos del Catálogo de 2011, siguen la misma metodología que los de 1991, 2001, y 2006, con la única particularidad de que sólo identifican las Áreas Estadísticas Vulnerables, sin realizar el análisis urbanístico detallado que permitía identificar a partir de ellas los Barrios Vulnerables. En el Catálogo de 2011 se han delimitado AE-INMG (Área Estadística con concentraciones significativas de población inmigrante) y AEV (Áreas Estadísticas Vulnerables según los 3 Indicadores Básicos de Vulnerabilidad Urbana: IBVU Estudios, IBVU Vivienda o IBVU Paro). Estas delimitaciones son independientes y pueden superponerse para su análisis en el Visor del Catálogo.

En el caso del Indicador de Inmigración (I-INMG), para el desarrollo del estudio de 2011 se ha partido del análisis de la evolución de los Barrios con concentraciones significativas de población inmigrante identificados previamente en el año 2006, viendo primero si seguían o no cumpliendo esta condición en el año 2011. Posteriormente, se han identificado las nuevas Áreas Estadísticas con concentraciones significativas de población inmigrante (AE-INMG) no coincidentes con Barrios identificados en el Catálogo de 2006, incluyendo también las ciudades que no contaban con Barrios de este tipo en el año 2006.

Una vez identificadas las secciones censales que en 2011 superan los umbrales de referencia del Indicador de Inmigración (I-INMG), se procede a agrupar estas secciones en Áreas Estadísticas con concentraciones significativas de población inmigrante (AE-INMG).

La metodología detallada completa puede consultarse en:

https://apps.fomento.gob.es/BarriosVulnerables/static/adjunto/Sintesis_metodologica_general_catalogo_bbvv.pdf

Datos sociodemográficos (Censo 2011)	Sección censal 0801903015 Valores absolutos	%	AE-INMG 08019007 Valores absolutos	%
Población total	3.385		11.280	
Población nacida en el extranjero total	1.090	32,20	3.310	29,34
Población nacida en el extranjero (excepto UE-15)	760	22,45	2.520	22,34

	Sección	AE-INMG	Municipio	Comunidad Autónoma	España
INDICADOR DE INMIGRACIÓN (I-INMG)	22,45	22,34	15,08	13,60	9,99
INDICADORES BÁSICOS DE VULNERABILIDAD URBANA (IBVU) (4)					
IBVU Estudios (5)	9,69	10,29	7,50	10,02	10,92
IBVU Vivienda (6)	13,87	5,06	10,49	7,60	6,99
IBVU Paro (7)	20,05	23,50	21,71	25,75	29,64

(4) Además del Indicador de Inmigración (I-INMG) se ofrecen los valores de los 3 Indicadores Básicos de Vulnerabilidad Urbana (IBVU) para poder analizar la situación de cada sección censal y AE-INMG en relación con los valores de referencia de vulnerabilidad para estos 3 indicadores.

(5) IBVU Estudios: Porcentaje de población analfabeta y sin estudios de 16 años o más, sobre el total de población de 16 años o más. Valor de referencia de vulnerabilidad (2011): 16,38%.

(6) IBVU Vivienda: Porcentaje de viviendas familiares (principales, secundarias, vacías) en edificios en estado en estado ruinoso, malo o deficiente, sobre el total de viviendas familiares (principales, secundarias, vacías). Valor de referencia de vulnerabilidad (2011): 17,50 %.

(7) IBVU Paro: Porcentaje de la población de 16 años o más en situación de paro, respecto al total de población activa de 16 años o más. Valor de referencia de vulnerabilidad (2011): 42,33 %.

Definiciones

ÁREA ESTADÍSTICA CON CONCENTRACIONES SIGNIFICATIVAS DE POBLACIÓN INMIGRANTE (AE-INMG)

Agrupación de secciones censales colindantes y de cierta homogeneidad urbanística, de entre 3.500 y 15.000 habitantes en las que el valor de Indicador de Inmigración (I-INMG) del conjunto supera el valor establecido como referencia (20%).

INDICADOR DE INMIGRACIÓN (I-INMG)

Porcentaje de población nacida en países no pertenecientes a la UE-14, respecto a la población total. Se calcula restando al número total de nacidos en el extranjero, los nacidos en los países de la UE-14: Alemania; Austria; Bélgica; Dinamarca; Finlandia; Francia; Reino Unido; Grecia; Irlanda; Italia; Luxemburgo; Países Bajos; Portugal; y Suecia.

Síntesis Metodológica

El cuerpo de estudio del Catálogo de Barrios Vulnerables de 2011 sigue el criterio establecido en los Catálogos anteriores: centrándose en los municipios mayores de 50.000 habitantes y capitales de provincia. Los trabajos del Catálogo de 2011, siguen la misma metodología que los de 1991, 2001, y 2006, con la única particularidad de que sólo identifican las Áreas Estadísticas Vulnerables, sin realizar el análisis urbanístico detallado que permitía identificar a partir de ellas los Barrios Vulnerables. En el Catálogo de 2011 se han delimitado AE-INMG (Área Estadística con concentraciones significativas de población inmigrante) y AEV (Áreas Estadísticas Vulnerables según los 3 Indicadores Básicos de Vulnerabilidad Urbana: IBVU Estudios, IBVU Vivienda o IBVU Paro). Estas delimitaciones son independientes y pueden superponerse para su análisis en el Visor del Catálogo.

En el caso del Indicador de Inmigración (I-INMG), para el desarrollo del estudio de 2011 se ha partido del análisis de la evolución de los Barrios con concentraciones significativas de población inmigrante identificados previamente en el año 2006, viendo primero si seguían o no cumpliendo esta condición en el año 2011. Posteriormente, se han identificado las nuevas Áreas Estadísticas con concentraciones significativas de población inmigrante (AE-INMG) no coincidentes con Barrios identificados en el Catálogo de 2006, incluyendo también las ciudades que no contaban con Barrios de este tipo en el año 2006.

Una vez identificadas las secciones censales que en 2011 superan los umbrales de referencia del Indicador de Inmigración (I-INMG), se procede a agrupar estas secciones en Áreas Estadísticas con concentraciones significativas de población inmigrante (AE-INMG).

La metodología detallada completa puede consultarse en:

https://apps.fomento.gob.es/BarriosVulnerables/static/adjunto/Sintesis_metodologica_general_catalogo_bbvv.pdf

GOBIERNO DE ESPAÑA · MINISTERIO DE FOMENTO

2011 — Barcelona

Nombre AE-INMG: **Poble Sec Este (Pueblo Seco este)** Código AE-INMG: **08019007**

Datos sociodemográficos (Censo 2011)	Sección censal 0801903016		AE-INMG 08019007	
	Valores absolutos	%	Valores absolutos	%
Población total	880		11.280	
Población nacida en el extranjero total	235	26,70	3.310	29,34
Población nacida en el extranjero (excepto UE-15)	165	18,75	2.520	22,34

	Sección	AE-INMG	Municipio	Comunidad Autónoma	España
INDICADOR DE INMIGRACIÓN (I-INMG)	18,75	22,34	15,08	13,60	9,99
INDICADORES BÁSICOS DE VULNERABILIDAD URBANA (IBVU) (4)					
IBVU Estudios (5)	11,18	10,29	7,50	10,02	10,92
IBVU Vivienda (6)	0,00	5,06	10,49	7,60	6,99
IBVU Paro (7)	37,76	23,50	21,71	25,75	29,64

(4) Además del Indicador de Inmigración (I-INMG) se ofrecen los valores de los 3 Indicadores Básicos de Vulnerabilidad Urbana (IBVU) para poder analizar la situación de cada sección censal y AE-INMG en relación con los valores de referencia de vulnerabilidad para estos 3 indicadores.

(5) IBVU Estudios: Porcentaje de población analfabeta y sin estudios de 16 años o más, sobre el total de población de 16 años o más. Valor de referencia de vulnerabilidad (2011): 16,38%.

(6) IBVU Vivienda: Porcentaje de viviendas familiares (principales, secundarias, vacías) en edificios en estado en estado ruinoso, malo o deficiente, sobre el total de viviendas familiares (principales, secundarias, vacías). Valor de referencia de vulnerabilidad (2011): 17,50 %.

(7) IBVU Paro: Porcentaje de la población de 16 años o más en situación de paro, respecto al total de población activa de 16 años o más. Valor de referencia de vulnerabilidad (2011): 42,33 %.

Definiciones

ÁREA ESTADÍSTICA CON CONCENTRACIONES SIGNIFICATIVAS DE POBLACIÓN INMIGRANTE (AE-INMG)

Agrupación de secciones censales colindantes y de cierta homogeneidad urbanística, de entre 3.500 y 15.000 habitantes en las que el valor de Indicador de Inmigración (I-INMG) del conjunto supera el valor establecido como referencia (20%).

INDICADOR DE INMIGRACIÓN (I-INMG)

Porcentaje de población nacida en países no pertenecientes a la UE-14, respecto a la población total. Se calcula restando al número total de nacidos en el extranjero, los nacidos en los países de la UE-14: Alemania; Austria; Bélgica; Dinamarca; Finlandia; Francia; Reino Unido; Grecia; Irlanda; Italia; Luxemburgo; Países Bajos; Portugal; y Suecia.

Síntesis Metodológica

El cuerpo de estudio del Catálogo de Barrios Vulnerables de 2011 sigue el criterio establecido en los Catálogos anteriores: centrándose en los municipios mayores de 50.000 habitantes y capitales de provincia. Los trabajos del Catálogo de 2011, siguen la misma metodología que los de 1991, 2001, y 2006, con la única particularidad de que sólo identifican las Áreas Estadísticas Vulnerables, sin realizar el análisis urbanístico detallado que permitía identificar a partir de ellas los Barrios Vulnerables. En el Catálogo de 2011 se han delimitado AE-INMG (Área Estadística con concentraciones significativas de población inmigrante) y AEV (Áreas Estadísticas Vulnerables según los 3 Indicadores Básicos de Vulnerabilidad Urbana: IBVU Estudios, IBVU Vivienda o IBVU Paro). Estas delimitaciones son independientes y pueden superponerse para su análisis en el Visor del Catálogo.

En el caso del Indicador de Inmigración (I-INMG), para el desarrollo del estudio de 2011 se ha partido del análisis de la evolución de los Barrios con concentraciones significativas de población inmigrante identificados previamente en el año 2006, viendo primero si seguían o no cumpliendo esta condición en el año 2011. Posteriormente, se han identificado las nuevas Áreas Estadísticas con concentraciones significativas de población inmigrante (AE-INMG) no coincidentes con Barrios identificados en el Catálogo de 2006, incluyendo también las ciudades que no contaban con Barrios de este tipo en el año 2006.

Una vez identificadas las secciones censales que en 2011 superan los umbrales de referencia del Indicador de Inmigración (I-INMG), se procede a agrupar estas secciones en Áreas Estadísticas con concentraciones significativas de población inmigrante (AE-INMG).

La metodología detallada completa puede consultarse en:

https://apps.fomento.gob.es/BarriosVulnerables/static/adjunto/Sintesis_metodologica_general_catalogo_bbvv.pdf

Datos sociodemográficos (Censo 2011)	Sección censal 0801903017 Valores absolutos	%	AE-INMG 08019007 Valores absolutos	%
Población total	1.000		11.280	
Población nacida en el extranjero total	205	20,50	3.310	29,34
Población nacida en el extranjero (excepto UE-15)	175	17,50	2.520	22,34

	Sección	AE-INMG	Municipio	Comunidad Autónoma	España
INDICADOR DE INMIGRACIÓN (I-INMG)	17,50	22,34	15,08	13,60	9,99
INDICADORES BÁSICOS DE VULNERABILIDAD URBANA (IBVU) (4)					
IBVU Estudios (5)	16,00	10,29	7,50	10,02	10,92
IBVU Vivienda (6)	9,62	5,06	10,49	7,60	6,99
IBVU Paro (7)	33,33	23,50	21,71	25,75	29,64

(4) Además del Indicador de Inmigración (I-INMG) se ofrecen los valores de los 3 Indicadores Básicos de Vulnerabilidad Urbana (IBVU) para poder analizar la situación de cada sección censal y AE-INMG en relación con los valores de referencia de vulnerabilidad para estos 3 indicadores.

(5) IBVU Estudios: Porcentaje de población analfabeta y sin estudios de 16 años o más, sobre el total de población de 16 años o más. Valor de referencia de vulnerabilidad (2011): 16,38%.

(6) IBVU Vivienda: Porcentaje de viviendas familiares (principales, secundarias, vacías) en edificios en estado en estado ruinoso, malo o deficiente, sobre el total de viviendas familiares (principales, secundarias, vacías). Valor de referencia de vulnerabilidad (2011): 17,50 %.

(7) IBVU Paro: Porcentaje de la población de 16 años o más en situación de paro, respecto al total de población activa de 16 años o más. Valor de referencia de vulnerabilidad (2011): 42,33 %.

Definiciones

ÁREA ESTADÍSTICA CON CONCENTRACIONES SIGNIFICATIVAS DE POBLACIÓN INMIGRANTE (AE-INMG)

Agrupación de secciones censales colindantes y de cierta homogeneidad urbanística, de entre 3.500 y 15.000 habitantes en las que el valor de Indicador de Inmigración (I-INMG) del conjunto supera el valor establecido como referencia (20%).

INDICADOR DE INMIGRACIÓN (I-INMG)

Porcentaje de población nacida en países no pertenecientes a la UE-14, respecto a la población total. Se calcula restando al número total de nacidos en el extranjero, los nacidos en los países de la UE-14: Alemania; Austria; Bélgica; Dinamarca; Finlandia; Francia; Reino Unido; Grecia; Irlanda; Italia; Luxemburgo; Países Bajos; Portugal; y Suecia.

Síntesis Metodológica

El cuerpo de estudio del Catálogo de Barrios Vulnerables de 2011 sigue el criterio establecido en los Catálogos anteriores: centrándose en los municipios mayores de 50.000 habitantes y capitales de provincia. Los trabajos del Catálogo de 2011, siguen la misma metodología que los de 1991, 2001, y 2006, con la única particularidad de que sólo identifican las Áreas Estadísticas Vulnerables, sin realizar el análisis urbanístico detallado que permitía identificar a partir de ellas los Barrios Vulnerables. En el Catálogo de 2011 se han delimitado AE-INMG (Área Estadística con concentraciones significativas de población inmigrante) y AEV (Áreas Estadísticas Vulnerables según los 3 Indicadores Básicos de Vulnerabilidad Urbana: IBVU Estudios, IBVU Vivienda o IBVU Paro). Estas delimitaciones son independientes y pueden superponerse para su análisis en el Visor del Catálogo.

En el caso del Indicador de Inmigración (I-INMG), para el desarrollo del estudio de 2011 se ha partido del análisis de la evolución de los Barrios con concentraciones significativas de población inmigrante identificados previamente en el año 2006, viendo primero si seguían o no cumpliendo esta condición en el año 2011. Posteriormente, se han identificado las nuevas Áreas Estadísticas con concentraciones significativas de población inmigrante (AE-INMG) no coincidentes con Barrios identificados en el Catálogo de 2006, incluyendo también las ciudades que no contaban con Barrios de este tipo en el año 2006.

Una vez identificadas las secciones censales que en 2011 superan los umbrales de referencia del Indicador de Inmigración (I-INMG), se procede a agrupar estas secciones en Áreas Estadísticas con concentraciones significativas de población inmigrante (AE-INMG).

La metodología detallada completa puede consultarse en:

https://apps.fomento.gob.es/BarriosVulnerables/static/adjunto/Sintesis_metodologica_general_catalogo_bbvv.pdf

Datos sociodemográficos (Censo 2011)	Sección censal 0801903019 Valores absolutos	%	AE-INMG 08019007 Valores absolutos	%
Población total	1.190		11.280	
Población nacida en el extranjero total	125	10,50	3.310	29,34
Población nacida en el extranjero (excepto UE-15)	0	0,00	2.520	22,34

	Sección	AE-INMG	Municipio	Comunidad Autónoma	España
INDICADOR DE INMIGRACIÓN (I-INMG)	0,00	22,34	15,08	13,60	9,99
INDICADORES BÁSICOS DE VULNERABILIDAD URBANA (IBVU) (4)					
IBVU Estudios (5)	4,74	10,29	7,50	10,02	10,92
IBVU Vivienda (6)	2,68	5,06	10,49	7,60	6,99
IBVU Paro (7)	30,23	23,50	21,71	25,75	29,64

(4) Además del Indicador de Inmigración (I-INMG) se ofrecen los valores de los 3 Indicadores Básicos de Vulnerabilidad Urbana (IBVU) para poder analizar la situación de cada sección censal y AE-INMG en relación con los valores de referencia de vulnerabilidad para estos 3 indicadores.

(5) IBVU Estudios: Porcentaje de población analfabeta y sin estudios de 16 años o más, sobre el total de población de 16 años o más. Valor de referencia de vulnerabilidad (2011): 16,38%.

(6) IBVU Vivienda: Porcentaje de viviendas familiares (principales, secundarias, vacías) en edificios en estado en estado ruinoso, malo o deficiente, sobre el total de viviendas familiares (principales, secundarias, vacías). Valor de referencia de vulnerabilidad (2011): 17,50 %.

(7) IBVU Paro: Porcentaje de la población de 16 años o más en situación de paro, respecto al total de población activa de 16 años o más. Valor de referencia de vulnerabilidad (2011): 42,33 %.

Definiciones

ÁREA ESTADÍSTICA CON CONCENTRACIONES SIGNIFICATIVAS DE POBLACIÓN INMIGRANTE (AE-INMG)

Agrupación de secciones censales colindantes y de cierta homogeneidad urbanística, de entre 3.500 y 15.000 habitantes en las que el valor de Indicador de Inmigración (I-INMG) del conjunto supera el valor establecido como referencia (20%).

INDICADOR DE INMIGRACIÓN (I-INMG)

Porcentaje de población nacida en países no pertenecientes a la UE-14, respecto a la población total. Se calcula restando al número total de nacidos en el extranjero, los nacidos en los países de la UE-14: Alemania; Austria; Bélgica; Dinamarca; Finlandia; Francia; Reino Unido; Grecia; Irlanda; Italia; Luxemburgo; Países Bajos; Portugal; y Suecia.

Síntesis Metodológica

El cuerpo de estudio del Catálogo de Barrios Vulnerables de 2011 sigue el criterio establecido en los Catálogos anteriores: centrándose en los municipios mayores de 50.000 habitantes y capitales de provincia. Los trabajos del Catálogo de 2011, siguen la misma metodología que los de 1991, 2001, y 2006, con la única particularidad de que sólo identifican las Áreas Estadísticas Vulnerables, sin realizar el análisis urbanístico detallado que permitía identificar a partir de ellas los Barrios Vulnerables. En el Catálogo de 2011 se han delimitado AE-INMG (Área Estadística con concentraciones significativas de población inmigrante) y AEV (Áreas Estadísticas Vulnerables según los 3 Indicadores Básicos de Vulnerabilidad Urbana: IBVU Estudios, IBVU Vivienda o IBVU Paro). Estas delimitaciones son independientes y pueden superponerse para su análisis en el Visor del Catálogo.

En el caso del Indicador de Inmigración (I-INMG), para el desarrollo del estudio de 2011 se ha partido del análisis de la evolución de los Barrios con concentraciones significativas de población inmigrante identificados previamente en el año 2006, viendo primero si seguían o no cumpliendo esta condición en el año 2011. Posteriormente, se han identificado las nuevas Áreas Estadísticas con concentraciones significativas de población inmigrante (AE-INMG) no coincidentes con Barrios identificados en el Catálogo de 2006, incluyendo también las ciudades que no contaban con Barrios de este tipo en el año 2006.

Una vez identificadas las secciones censales que en 2011 superan los umbrales de referencia del Indicador de Inmigración (I-INMG), se procede a agrupar estas secciones en Áreas Estadísticas con concentraciones significativas de población inmigrante (AE-INMG).

La metodología detallada completa puede consultarse en:

https://apps.fomento.gob.es/BarriosVulnerables/static/adjunto/Sintesis_metodologica_general_catalogo_bbvv.pdf

Datos sociodemográficos (Censo 2011)	Sección censal 0801903021		AE-INMG 08019007	
	Valores absolutos	%	Valores absolutos	%
Población total	1.245		11.280	
Población nacida en el extranjero total	330	26,51	3.310	29,34
Población nacida en el extranjero (excepto UE-15)	320	25,70	2.520	22,34

	Sección	AE-INMG	Municipio	Comunidad Autónoma	España
INDICADOR DE INMIGRACIÓN (I-INMG)	25,70	22,34	15,08	13,60	9,99
INDICADORES BÁSICOS DE VULNERABILIDAD URBANA (IBVU) (4)					
IBVU Estudios (5)	7,69	10,29	7,50	10,02	10,92
IBVU Vivienda (6)	0,00	5,06	10,49	7,60	6,99
IBVU Paro (7)	16,38	23,50	21,71	25,75	29,64

(4) Además del Indicador de Inmigración (I-INMG) se ofrecen los valores de los 3 Indicadores Básicos de Vulnerabilidad Urbana (IBVU) para poder analizar la situación de cada sección censal y AE-INMG en relación con los valores de referencia de vulnerabilidad para estos 3 indicadores.

(5) IBVU Estudios: Porcentaje de población analfabeta y sin estudios de 16 años o más, sobre el total de población de 16 años o más. Valor de referencia de vulnerabilidad (2011): 16,38%.

(6) IBVU Vivienda: Porcentaje de viviendas familiares (principales, secundarias, vacías) en edificios en estado en estado ruinoso, malo o deficiente, sobre el total de viviendas familiares (principales, secundarias, vacías). Valor de referencia de vulnerabilidad (2011): 17,50 %.

(7) IBVU Paro: Porcentaje de la población de 16 años o más en situación de paro, respecto al total de población activa de 16 años o más. Valor de referencia de vulnerabilidad (2011): 42,33 %.

Definiciones

ÁREA ESTADÍSTICA CON CONCENTRACIONES SIGNIFICATIVAS DE POBLACIÓN INMIGRANTE (AE-INMG)

Agrupación de secciones censales colindantes y de cierta homogeneidad urbanística, de entre 3.500 y 15.000 habitantes en las que el valor de Indicador de Inmigración (I-INMG) del conjunto supera el valor establecido como referencia (20%).

INDICADOR DE INMIGRACIÓN (I-INMG)

Porcentaje de población nacida en países no pertenecientes a la UE-14, respecto a la población total. Se calcula restando al número total de nacidos en el extranjero, los nacidos en los países de la UE-14: Alemania; Austria; Bélgica; Dinamarca; Finlandia; Francia; Reino Unido; Grecia; Irlanda; Italia; Luxemburgo; Países Bajos; Portugal; y Suecia.

Síntesis Metodológica

El cuerpo de estudio del Catálogo de Barrios Vulnerables de 2011 sigue el criterio establecido en los Catálogos anteriores: centrándose en los municipios mayores de 50.000 habitantes y capitales de provincia. Los trabajos del Catálogo de 2011, siguen la misma metodología que los de 1991, 2001, y 2006, con la única particularidad de que sólo identifican las Áreas Estadísticas Vulnerables, sin realizar el análisis urbanístico detallado que permitía identificar a partir de ellas los Barrios Vulnerables. En el Catálogo de 2011 se han delimitado AE-INMG (Área Estadística con concentraciones significativas de población inmigrante) y AEV (Áreas Estadísticas Vulnerables según los 3 Indicadores Básicos de Vulnerabilidad Urbana: IBVU Estudios, IBVU Vivienda o IBVU Paro). Estas delimitaciones son independientes y pueden superponerse para su análisis en el Visor del Catálogo.

En el caso del Indicador de Inmigración (I-INMG), para el desarrollo del estudio de 2011 se ha partido del análisis de la evolución de los Barrios con concentraciones significativas de población inmigrante identificados previamente en el año 2006, viendo primero si seguían o no cumpliendo esta condición en el año 2011. Posteriormente, se han identificado las nuevas Áreas Estadísticas con concentraciones significativas de población inmigrante (AE-INMG) no coincidentes con Barrios identificados en el Catálogo de 2006, incluyendo también las ciudades que no contaban con Barrios de este tipo en el año 2006.

Una vez identificadas las secciones censales que en 2011 superan los umbrales de referencia del Indicador de Inmigración (I-INMG), se procede a agrupar estas secciones en Áreas Estadísticas con concentraciones significativas de población inmigrante (AE-INMG).

La metodología detallada completa puede consultarse en:

https://apps.fomento.gob.es/BarriosVulnerables/static/adjunto/Sintesis_metodologica_general_catalogo_bbvv.pdf

Datos sociodemográficos (Censo 2011)	Sección censal 0801903023 Valores absolutos	%	AE-INMG 08019007 Valores absolutos	%
Población total	2.020		11.280	
Población nacida en el extranjero total	735	36,39	3.310	29,34
Población nacida en el extranjero (excepto UE-15)	690	34,16	2.520	22,34

	Sección	AE-INMG	Municipio	Comunidad Autónoma	España
INDICADOR DE INMIGRACIÓN (I-INMG)	34,16	22,34	15,08	13,60	9,99
INDICADORES BÁSICOS DE VULNERABILIDAD URBANA (IBVU) (4)					
IBVU Estudios (5)	14,84	10,29	7,50	10,02	10,92
IBVU Vivienda (6)	1,08	5,06	10,49	7,60	6,99
IBVU Paro (7)	25,00	23,50	21,71	25,75	29,64

(4) Además del Indicador de Inmigración (I-INMG) se ofrecen los valores de los 3 Indicadores Básicos de Vulnerabilidad Urbana (IBVU) para poder analizar la situación de cada sección censal y AE-INMG en relación con los valores de referencia de vulnerabilidad para estos 3 indicadores.

(5) IBVU Estudios: Porcentaje de población analfabeta y sin estudios de 16 años o más, sobre el total de población de 16 años o más. Valor de referencia de vulnerabilidad (2011): 16,38%.

(6) IBVU Vivienda: Porcentaje de viviendas familiares (principales, secundarias, vacías) en edificios en estado en estado ruinoso, malo o deficiente, sobre el total de viviendas familiares (principales, secundarias, vacías). Valor de referencia de vulnerabilidad (2011): 17,50 %.

(7) IBVU Paro: Porcentaje de la población de 16 años o más en situación de paro, respecto al total de población activa de 16 años o más. Valor de referencia de vulnerabilidad (2011): 42,33 %.

Definiciones

ÁREA ESTADÍSTICA CON CONCENTRACIONES SIGNIFICATIVAS DE POBLACIÓN INMIGRANTE (AE-INMG)

Agrupación de secciones censales colindantes y de cierta homogeneidad urbanística, de entre 3.500 y 15.000 habitantes en las que el valor de Indicador de Inmigración (I-INMG) del conjunto supera el valor establecido como referencia (20%).

INDICADOR DE INMIGRACIÓN (I-INMG)

Porcentaje de población nacida en países no pertenecientes a la UE-14, respecto a la población total. Se calcula restando al número total de nacidos en el extranjero, los nacidos en los países de la UE-14: Alemania; Austria; Bélgica; Dinamarca; Finlandia; Francia; Reino Unido; Grecia; Irlanda; Italia; Luxemburgo; Países Bajos; Portugal; y Suecia.

Síntesis Metodológica

El cuerpo de estudio del Catálogo de Barrios Vulnerables de 2011 sigue el criterio establecido en los Catálogos anteriores: centrándose en los municipios mayores de 50.000 habitantes y capitales de provincia. Los trabajos del Catálogo de 2011, siguen la misma metodología que los de 1991, 2001, y 2006, con la única particularidad de que sólo identifican las Áreas Estadísticas Vulnerables, sin realizar el análisis urbanístico detallado que permitía identificar a partir de ellas los Barrios Vulnerables. En el Catálogo de 2011 se han delimitado AE-INMG (Área Estadística con concentraciones significativas de población inmigrante) y AEV (Áreas Estadísticas Vulnerables según los 3 Indicadores Básicos de Vulnerabilidad Urbana: IBVU Estudios, IBVU Vivienda o IBVU Paro). Estas delimitaciones son independientes y pueden superponerse para su análisis en el Visor del Catálogo.

En el caso del Indicador de Inmigración (I-INMG), para el desarrollo del estudio de 2011 se ha partido del análisis de la evolución de los Barrios con concentraciones significativas de población inmigrante identificados previamente en el año 2006, viendo primero si seguían o no cumpliendo esta condición en el año 2011. Posteriormente, se han identificado las nuevas Áreas Estadísticas con concentraciones significativas de población inmigrante (AE-INMG) no coincidentes con Barrios identificados en el Catálogo de 2006, incluyendo también las ciudades que no contaban con Barrios de este tipo en el año 2006.

Una vez identificadas las secciones censales que en 2011 superan los umbrales de referencia del Indicador de Inmigración (I-INMG), se procede a agrupar estas secciones en Áreas Estadísticas con concentraciones significativas de población inmigrante (AE-INMG).

La metodología detallada completa puede consultarse en:

https://apps.fomento.gob.es/BarriosVulnerables/static/adjunto/Sintesis_metodologica_general_catalogo_bbvv.pdf

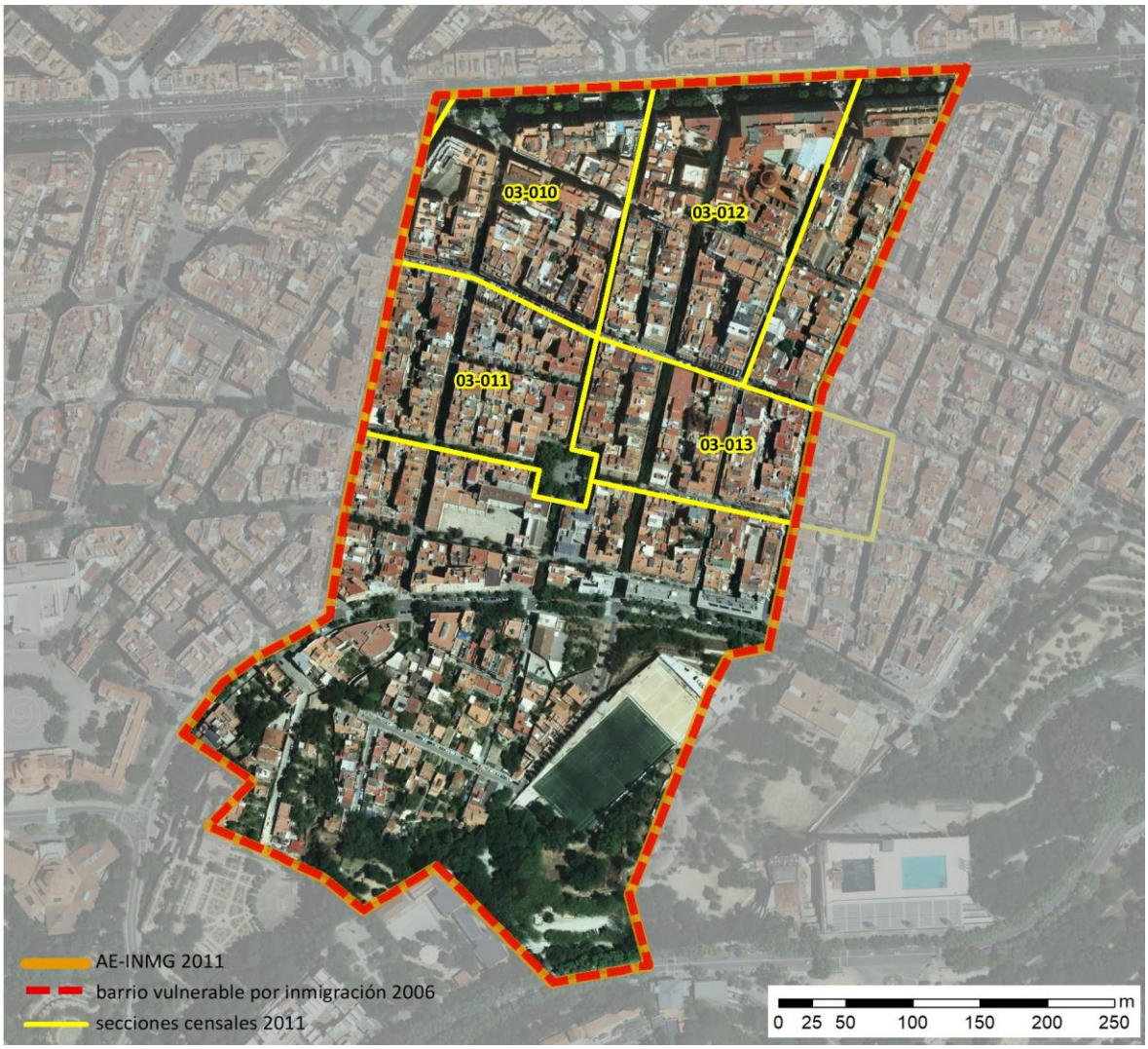

Localización en detalle del AE-INMG

Datos básicos del AE-INMG (1)

Población total	5.945
Población nacida en el extranjero total	1.825
Población nacida en el extranjero (excepto UE-15)	1.560
Densidad población (hab/Km²)	61.377,31
Superficie (ha)	9,69
Nº de secciones censales	4

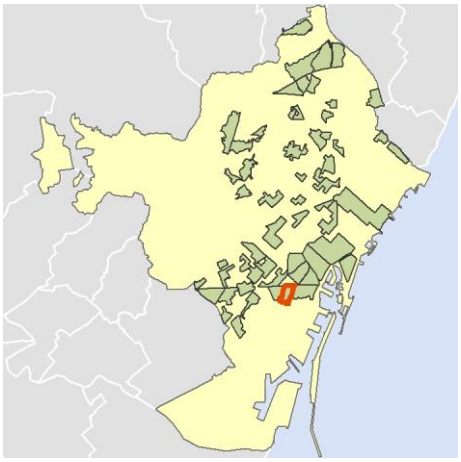

Localización del AE-INMG dentro del término municipal

	Valor del AE-INMG	Valor de referencia (2)
INDICADOR DE INMIGRACIÓN (I-INMG) (3)	**26,24 %**	20,00%

(1) Área Estadística con concentraciones significativas de población inmigrante (AE-INMG)

(2) Valor que se ha tomado como referencia para este estudio

(3) Indicador de Inmigración: (I-INMG): Porcentaje de población nacida en países no pertenecientes a la UE-14, respecto a la población total. Se calcula restando al número total de nacidos en el extranjero, los nacidos en los países de la UE-14: Alemania; Austria; Bélgica; Dinamarca; Finlandia; Francia; Reino Unido; Grecia; Irlanda; Italia; Luxemburgo; Países Bajos; Portugal; y Suecia.

Datos sociodemográficos (Censo 2011)	Sección censal 0801903010 Valores absolutos	%	AE-INMG 08019008 Valores absolutos	%
Población total	1.320		5.945	
Población nacida en el extranjero total	170	12,88	1.825	30,70
Población nacida en el extranjero (excepto UE-15)	80	6,06	1.560	26,24

	Sección	AE-INMG	Municipio	Comunidad Autónoma	España
INDICADOR DE INMIGRACIÓN (I-INMG)	6,06	26,24	15,08	13,60	9,99
INDICADORES BÁSICOS DE VULNERABILIDAD URBANA (IBVU) (4)					
IBVU Estudios (5)	11,89	9,73	7,50	10,02	10,92
IBVU Vivienda (6)	22,40	14,10	10,49	7,60	6,99
IBVU Paro (7)	15,58	27,37	21,71	25,75	29,64

(4) Además del Indicador de Inmigración (I-INMG) se ofrecen los valores de los 3 Indicadores Básicos de Vulnerabilidad Urbana (IBVU) para poder analizar la situación de cada sección censal y AE-INMG en relación con los valores de referencia de vulnerabilidad para estos 3 indicadores.

(5) IBVU Estudios: Porcentaje de población analfabeta y sin estudios de 16 años o más, sobre el total de población de 16 años o más. Valor de referencia de vulnerabilidad (2011): 16,38%.

(6) IBVU Vivienda: Porcentaje de viviendas familiares (principales, secundarias, vacías) en edificios en estado en estado ruinoso, malo o deficiente, sobre el total de viviendas familiares (principales, secundarias, vacías). Valor de referencia de vulnerabilidad (2011): 17,50 %.

(7) IBVU Paro: Porcentaje de la población de 16 años o más en situación de paro, respecto al total de población activa de 16 años o más. Valor de referencia de vulnerabilidad (2011): 42,33 %.

Definiciones

ÁREA ESTADÍSTICA CON CONCENTRACIONES SIGNIFICATIVAS DE POBLACIÓN INMIGRANTE (AE-INMG)

Agrupación de secciones censales colindantes y de cierta homogeneidad urbanística, de entre 3.500 y 15.000 habitantes en las que el valor de Indicador de Inmigración (I-INMG) del conjunto supera el valor establecido como referencia (20%).

INDICADOR DE INMIGRACIÓN (I-INMG)

Porcentaje de población nacida en países no pertenecientes a la UE-14, respecto a la población total. Se calcula restando al número total de nacidos en el extranjero, los nacidos en los países de la UE-14: Alemania; Austria; Bélgica; Dinamarca; Finlandia; Francia; Reino Unido; Grecia; Irlanda; Italia; Luxemburgo; Países Bajos; Portugal; y Suecia.

Síntesis Metodológica

El cuerpo de estudio del Catálogo de Barrios Vulnerables de 2011 sigue el criterio establecido en los Catálogos anteriores: centrándose en los municipios mayores de 50.000 habitantes y capitales de provincia. Los trabajos del Catálogo de 2011, siguen la misma metodología que los de 1991, 2001, y 2006, con la única particularidad de que sólo identifican las Áreas Estadísticas Vulnerables, sin realizar el análisis urbanístico detallado que permitía identificar a partir de ellas los Barrios Vulnerables. En el Catálogo de 2011 se han delimitado AE-INMG (Área Estadística con concentraciones significativas de población inmigrante) y AEV (Áreas Estadísticas Vulnerables según los 3 Indicadores Básicos de Vulnerabilidad Urbana: IBVU Estudios, IBVU Vivienda o IBVU Paro). Estas delimitaciones son independientes y pueden superponerse para su análisis en el Visor del Catálogo.

En el caso del Indicador de Inmigración (I-INMG), para el desarrollo del estudio de 2011 se ha partido del análisis de la evolución de los Barrios con concentraciones significativas de población inmigrante identificados previamente en el año 2006, viendo primero si seguían o no cumpliendo esta condición en el año 2011. Posteriormente, se han identificado las nuevas Áreas Estadísticas con concentraciones significativas de población inmigrante (AE-INMG) no coincidentes con Barrios identificados en el Catálogo de 2006, incluyendo también las ciudades que no contaban con Barrios de este tipo en el año 2006.

Una vez identificadas las secciones censales que en 2011 superan los umbrales de referencia del Indicador de Inmigración (I-INMG), se procede a agrupar estas secciones en Áreas Estadísticas con concentraciones significativas de población inmigrante (AE-INMG).

La metodología detallada completa puede consultarse en:

https://apps.fomento.gob.es/BarriosVulnerables/static/adjunto/Sintesis_metodologica_general_catalogo_bbvv.pdf

Datos sociodemográficos (Censo 2011)	Sección censal 0801903011 Valores absolutos	%	AE-INMG 08019008 Valores absolutos	%
Población total	1.500		5.945	
Población nacida en el extranjero total	750	50,00	1.825	30,70
Población nacida en el extranjero (excepto UE-15)	645	43,00	1.560	26,24

	Sección	AE-INMG	Municipio	Comunidad Autónoma	España
INDICADOR DE INMIGRACIÓN (I-INMG)	43,00	26,24	15,08	13,60	9,99
INDICADORES BÁSICOS DE VULNERABILIDAD URBANA (IBVU) (4)					
IBVU Estudios (5)	9,29	9,73	7,50	10,02	10,92
IBVU Vivienda (6)	9,44	14,10	10,49	7,60	6,99
IBVU Paro (7)	26,76	27,37	21,71	25,75	29,64

(4) Además del Indicador de Inmigración (I-INMG) se ofrecen los valores de los 3 Indicadores Básicos de Vulnerabilidad Urbana (IBVU) para poder analizar la situación de cada sección censal y AE-INMG en relación con los valores de referencia de vulnerabilidad para estos 3 indicadores.

(5) IBVU Estudios: Porcentaje de población analfabeta y sin estudios de 16 años o más, sobre el total de población de 16 años o más. Valor de referencia de vulnerabilidad (2011): 16,38%.

(6) IBVU Vivienda: Porcentaje de viviendas familiares (principales, secundarias, vacías) en edificios en estado en estado ruinoso, malo o deficiente, sobre el total de viviendas familiares (principales, secundarias, vacías). Valor de referencia de vulnerabilidad (2011): 17,50 %.

(7) IBVU Paro: Porcentaje de la población de 16 años o más en situación de paro, respecto al total de población activa de 16 años o más. Valor de referencia de vulnerabilidad (2011): 42,33 %.

Definiciones

ÁREA ESTADÍSTICA CON CONCENTRACIONES SIGNIFICATIVAS DE POBLACIÓN INMIGRANTE (AE-INMG)

Agrupación de secciones censales colindantes y de cierta homogeneidad urbanística, de entre 3.500 y 15.000 habitantes en las que el valor de Indicador de Inmigración (I-INMG) del conjunto supera el valor establecido como referencia (20%).

INDICADOR DE INMIGRACIÓN (I-INMG)

Porcentaje de población nacida en países no pertenecientes a la UE-14, respecto a la población total. Se calcula restando al número total de nacidos en el extranjero, los nacidos en los países de la UE-14: Alemania; Austria; Bélgica; Dinamarca; Finlandia; Francia; Reino Unido; Grecia; Irlanda; Italia; Luxemburgo; Países Bajos; Portugal; y Suecia.

Síntesis Metodológica

El cuerpo de estudio del Catálogo de Barrios Vulnerables de 2011 sigue el criterio establecido en los Catálogos anteriores: centrándose en los municipios mayores de 50.000 habitantes y capitales de provincia. Los trabajos del Catálogo de 2011, siguen la misma metodología que los de 1991, 2001, y 2006, con la única particularidad de que sólo identifican las Áreas Estadísticas Vulnerables, sin realizar el análisis urbanístico detallado que permitía identificar a partir de ellas los Barrios Vulnerables. En el Catálogo de 2011 se han delimitado AE-INMG (Área Estadística con concentraciones significativas de población inmigrante) y AEV (Áreas Estadísticas Vulnerables según los 3 Indicadores Básicos de Vulnerabilidad Urbana: IBVU Estudios, IBVU Vivienda o IBVU Paro). Estas delimitaciones son independientes y pueden superponerse para su análisis en el Visor del Catálogo.

En el caso del Indicador de Inmigración (I-INMG), para el desarrollo del estudio de 2011 se ha partido del análisis de la evolución de los Barrios con concentraciones significativas de población inmigrante identificados previamente en el año 2006, viendo primero si seguían o no cumpliendo esta condición en el año 2011. Posteriormente, se han identificado las nuevas Áreas Estadísticas con concentraciones significativas de población inmigrante (AE-INMG) no coincidentes con Barrios identificados en el Catálogo de 2006, incluyendo también las ciudades que no contaban con Barrios de este tipo en el año 2006.

Una vez identificadas las secciones censales que en 2011 superan los umbrales de referencia del Indicador de Inmigración (I-INMG), se procede a agrupar estas secciones en Áreas Estadísticas con concentraciones significativas de población inmigrante (AE-INMG).

La metodología detallada completa puede consultarse en:

https://apps.fomento.gob.es/BarriosVulnerables/static/adjunto/Sintesis_metodologica_general_catalogo_bbvv.pdf

Datos sociodemográficos (Censo 2011)	Sección censal 0801903012		AE-INMG 08019008	
	Valores absolutos	%	Valores absolutos	%
Población total	1.875		5.945	
Población nacida en el extranjero total	480	25,60	1.825	30,70
Población nacida en el extranjero (excepto UE-15)	425	22,67	1.560	26,24

	Sección	AE-INMG	Municipio	Comunidad Autónoma	España
INDICADOR DE INMIGRACIÓN (I-INMG)	22,67	26,24	15,08	13,60	9,99
INDICADORES BÁSICOS DE VULNERABILIDAD URBANA (IBVU) (4)					
IBVU Estudios (5)	7,03	9,73	7,50	10,02	10,92
IBVU Vivienda (6)	11,82	14,10	10,49	7,60	6,99
IBVU Paro (7)	30,84	27,37	21,71	25,75	29,64

(4) Además del Indicador de Inmigración (I-INMG) se ofrecen los valores de los 3 Indicadores Básicos de Vulnerabilidad Urbana (IBVU) para poder analizar la situación de cada sección censal y AE-INMG en relación con los valores de referencia de vulnerabilidad para estos 3 indicadores.

(5) IBVU Estudios: Porcentaje de población analfabeta y sin estudios de 16 años o más, sobre el total de población de 16 años o más. Valor de referencia de vulnerabilidad (2011): 16,38%.

(6) IBVU Vivienda: Porcentaje de viviendas familiares (principales, secundarias, vacías) en edificios en estado en estado ruinoso, malo o deficiente, sobre el total de viviendas familiares (principales, secundarias, vacías). Valor de referencia de vulnerabilidad (2011): 17,50 %.

(7) IBVU Paro: Porcentaje de la población de 16 años o más en situación de paro, respecto al total de población activa de 16 años o más. Valor de referencia de vulnerabilidad (2011): 42,33 %.

Definiciones

ÁREA ESTADÍSTICA CON CONCENTRACIONES SIGNIFICATIVAS DE POBLACIÓN INMIGRANTE (AE-INMG)

Agrupación de secciones censales colindantes y de cierta homogeneidad urbanística, de entre 3.500 y 15.000 habitantes en las que el valor de Indicador de Inmigración (I-INMG) del conjunto supera el valor establecido como referencia (20%).

INDICADOR DE INMIGRACIÓN (I-INMG)

Porcentaje de población nacida en países no pertenecientes a la UE-14, respecto a la población total. Se calcula restando al número total de nacidos en el extranjero, los nacidos en los países de la UE-14: Alemania; Austria; Bélgica; Dinamarca; Finlandia; Francia; Reino Unido; Grecia; Irlanda; Italia; Luxemburgo; Países Bajos; Portugal; y Suecia.

Síntesis Metodológica

El cuerpo de estudio del Catálogo de Barrios Vulnerables de 2011 sigue el criterio establecido en los Catálogos anteriores: centrándose en los municipios mayores de 50.000 habitantes y capitales de provincia. Los trabajos del Catálogo de 2011, siguen la misma metodología que los de 1991, 2001, y 2006, con la única particularidad de que sólo identifican las Áreas Estadísticas Vulnerables, sin realizar el análisis urbanístico detallado que permitía identificar a partir de ellas los Barrios Vulnerables. En el Catálogo de 2011 se han delimitado AE-INMG (Área Estadística con concentraciones significativas de población inmigrante) y AEV (Áreas Estadísticas Vulnerables según los 3 Indicadores Básicos de Vulnerabilidad Urbana: IBVU Estudios, IBVU Vivienda o IBVU Paro). Estas delimitaciones son independientes y pueden superponerse para su análisis en el Visor del Catálogo.

En el caso del Indicador de Inmigración (I-INMG), para el desarrollo del estudio de 2011 se ha partido del análisis de la evolución de los Barrios con concentraciones significativas de población inmigrante identificados previamente en el año 2006, viendo primero si seguían o no cumpliendo esta condición en el año 2011. Posteriormente, se han identificado las nuevas Áreas Estadísticas con concentraciones significativas de población inmigrante (AE-INMG) no coincidentes con Barrios identificados en el Catálogo de 2006, incluyendo también las ciudades que no contaban con Barrios de este tipo en el año 2006.

Una vez identificadas las secciones censales que en 2011 superan los umbrales de referencia del Indicador de Inmigración (I-INMG), se procede a agrupar estas secciones en Áreas Estadísticas con concentraciones significativas de población inmigrante (AE-INMG).

La metodología detallada completa puede consultarse en:

https://apps.fomento.gob.es/BarriosVulnerables/static/adjunto/Sintesis_metodologica_general_catalogo_bbvv.pdf

Datos sociodemográficos (Censo 2011)	Sección censal 0801903013 Valores absolutos	%	AE-INMG 08019008 Valores absolutos	%
Población total	1.250		5.945	
Población nacida en el extranjero total	425	34,00	1.825	30,70
Población nacida en el extranjero (excepto UE-15)	410	32,80	1.560	26,24

	Sección	AE-INMG	Municipio	Comunidad Autónoma	España
INDICADOR DE INMIGRACIÓN (I-INMG)	32,80	26,24	15,08	13,60	9,99
INDICADORES BÁSICOS DE VULNERABILIDAD URBANA (IBVU) (4)					
IBVU Estudios (5)	11,86	9,73	7,50	10,02	10,92
IBVU Vivienda (6)	16,38	14,10	10,49	7,60	6,99
IBVU Paro (7)	35,42	27,37	21,71	25,75	29,64

(4) Además del Indicador de Inmigración (I-INMG) se ofrecen los valores de los 3 Indicadores Básicos de Vulnerabilidad Urbana (IBVU) para poder analizar la situación de cada sección censal y AE-INMG en relación con los valores de referencia de vulnerabilidad para estos 3 indicadores.

(5) IBVU Estudios: Porcentaje de población analfabeta y sin estudios de 16 años o más, sobre el total de población de 16 años o más. Valor de referencia de vulnerabilidad (2011): 16,38%.

(6) IBVU Vivienda: Porcentaje de viviendas familiares (principales, secundarias, vacías) en edificios en estado en estado ruinoso, malo o deficiente, sobre el total de viviendas familiares (principales, secundarias, vacías). Valor de referencia de vulnerabilidad (2011): 17,50 %.

(7) IBVU Paro: Porcentaje de la población de 16 años o más en situación de paro, respecto al total de población activa de 16 años o más. Valor de referencia de vulnerabilidad (2011): 42,33 %.

Definiciones

ÁREA ESTADÍSTICA CON CONCENTRACIONES SIGNIFICATIVAS DE POBLACIÓN INMIGRANTE (AE-INMG)

Agrupación de secciones censales colindantes y de cierta homogeneidad urbanística, de entre 3.500 y 15.000 habitantes en las que el valor de Indicador de Inmigración (I-INMG) del conjunto supera el valor establecido como referencia (20%).

INDICADOR DE INMIGRACIÓN (I-INMG)

Porcentaje de población nacida en países no pertenecientes a la UE-14, respecto a la población total. Se calcula restando al número total de nacidos en el extranjero, los nacidos en los países de la UE-14: Alemania; Austria; Bélgica; Dinamarca; Finlandia; Francia; Reino Unido; Grecia; Irlanda; Italia; Luxemburgo; Países Bajos; Portugal; y Suecia.

Síntesis Metodológica

El cuerpo de estudio del Catálogo de Barrios Vulnerables de 2011 sigue el criterio establecido en los Catálogos anteriores: centrándose en los municipios mayores de 50.000 habitantes y capitales de provincia. Los trabajos del Catálogo de 2011, siguen la misma metodología que los de 1991, 2001, y 2006, con la única particularidad de que sólo identifican las Áreas Estadísticas Vulnerables, sin realizar el análisis urbanístico detallado que permitía identificar a partir de ellas los Barrios Vulnerables. En el Catálogo de 2011 se han delimitado AE-INMG (Área Estadística con concentraciones significativas de población inmigrante) y AEV (Áreas Estadísticas Vulnerables según los 3 Indicadores Básicos de Vulnerabilidad Urbana: IBVU Estudios, IBVU Vivienda o IBVU Paro). Estas delimitaciones son independientes y pueden superponerse para su análisis en el Visor del Catálogo.

En el caso del Indicador de Inmigración (I-INMG), para el desarrollo del estudio de 2011 se ha partido del análisis de la evolución de los Barrios con concentraciones significativas de población inmigrante identificados previamente en el año 2006, viendo primero si seguían o no cumpliendo esta condición en el año 2011. Posteriormente, se han identificado las nuevas Áreas Estadísticas con concentraciones significativas de población inmigrante (AE-INMG) no coincidentes con Barrios identificados en el Catálogo de 2006, incluyendo también las ciudades que no contaban con Barrios de este tipo en el año 2006.

Una vez identificadas las secciones censales que en 2011 superan los umbrales de referencia del Indicador de Inmigración (I-INMG), se procede a agrupar estas secciones en Áreas Estadísticas con concentraciones significativas de población inmigrante (AE-INMG).

La metodología detallada completa puede consultarse en:

https://apps.fomento.gob.es/BarriosVulnerables/static/adjunto/Sintesis_metodologica_general_catalogo_bbvv.pdf

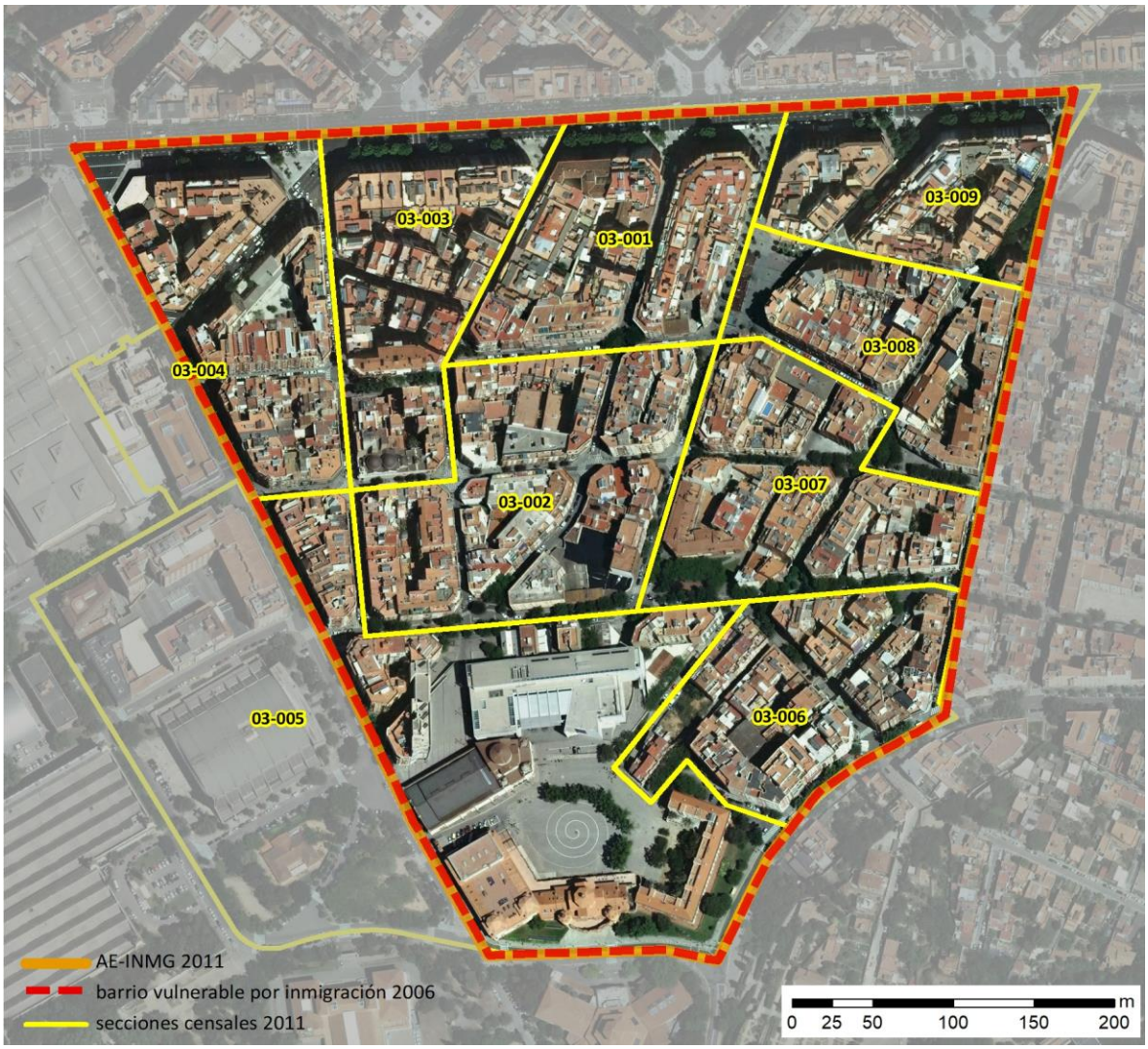

Localización en detalle del AE-INMG

Datos básicos del AE-INMG (1)

Población total	14.340
Población nacida en el extranjero total	4.700
Población nacida en el extranjero (excepto UE-15)	3.890
Densidad población (hab/Km²)	53.350,72
Superficie (ha)	26,88
Nº de secciones censales	9

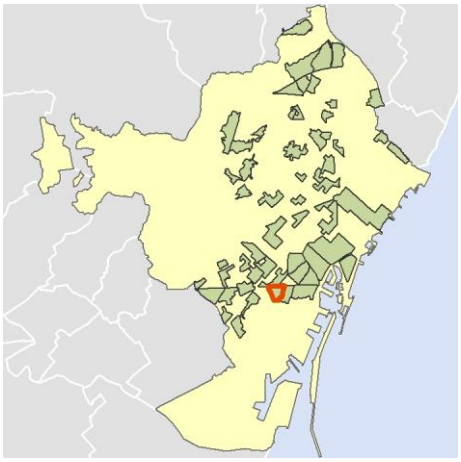

Localización del AE-INMG dentro del término municipal

	Valor del AE-INMG	Valor de referencia (2)
INDICADOR DE INMIGRACIÓN (I-INMG) (3)	**27,13 %**	20,00%

(1) Área Estadística con concentraciones significativas de población inmigrante (AE-INMG)

(2) Valor que se ha tomado como referencia para este estudio

(3) Indicador de Inmigración: (I-INMG): Porcentaje de población nacida en países no pertenecientes a la UE-14, respecto a la población total. Se calcula restando al número total de nacidos en el extranjero, los nacidos en los países de la UE-14: Alemania; Austria; Bélgica; Dinamarca; Finlandia; Francia; Reino Unido; Grecia; Irlanda; Italia; Luxemburgo; Países Bajos; Portugal; y Suecia.

Datos sociodemográficos (Censo 2011)	Sección censal 0801903001		AE-INMG 08019009	
	Valores absolutos	%	Valores absolutos	%
Población total	1.630		14.340	
Población nacida en el extranjero total	425	26,07	4.700	32,78
Población nacida en el extranjero (excepto UE-15)	330	20,25	3.890	27,13

	Sección	AE-INMG	Municipio	Comunidad Autónoma	España
INDICADOR DE INMIGRACIÓN (I-INMG)	20,25	27,13	15,08	13,60	9,99
INDICADORES BÁSICOS DE VULNERABILIDAD URBANA (IBVU) (4)					
IBVU Estudios (5)	8,16	7,24	7,50	10,02	10,92
IBVU Vivienda (6)	7,30	12,20	10,49	7,60	6,99
IBVU Paro (7)	18,68	29,03	21,71	25,75	29,64

(4) Además del Indicador de Inmigración (I-INMG) se ofrecen los valores de los 3 Indicadores Básicos de Vulnerabilidad Urbana (IBVU) para poder analizar la situación de cada sección censal y AE-INMG en relación con los valores de referencia de vulnerabilidad para estos 3 indicadores.

(5) IBVU Estudios: Porcentaje de población analfabeta y sin estudios de 16 años o más, sobre el total de población de 16 años o más. Valor de referencia de vulnerabilidad (2011): 16,38%.

(6) IBVU Vivienda: Porcentaje de viviendas familiares (principales, secundarias, vacías) en edificios en estado en estado ruinoso, malo o deficiente, sobre el total de viviendas familiares (principales, secundarias, vacías). Valor de referencia de vulnerabilidad (2011): 17,50 %.

(7) IBVU Paro: Porcentaje de la población de 16 años o más en situación de paro, respecto al total de población activa de 16 años o más. Valor de referencia de vulnerabilidad (2011): 42,33 %.

Definiciones

ÁREA ESTADÍSTICA CON CONCENTRACIONES SIGNIFICATIVAS DE POBLACIÓN INMIGRANTE (AE-INMG)

Agrupación de secciones censales colindantes y de cierta homogeneidad urbanística, de entre 3.500 y 15.000 habitantes en las que el valor de Indicador de Inmigración (I-INMG) del conjunto supera el valor establecido como referencia (20%).

INDICADOR DE INMIGRACIÓN (I-INMG)

Porcentaje de población nacida en países no pertenecientes a la UE-14, respecto a la población total. Se calcula restando al número total de nacidos en el extranjero, los nacidos en los países de la UE-14: Alemania; Austria; Bélgica; Dinamarca; Finlandia; Francia; Reino Unido; Grecia; Irlanda; Italia; Luxemburgo; Países Bajos; Portugal; y Suecia.

Síntesis Metodológica

El cuerpo de estudio del Catálogo de Barrios Vulnerables de 2011 sigue el criterio establecido en los Catálogos anteriores: centrándose en los municipios mayores de 50.000 habitantes y capitales de provincia. Los trabajos del Catálogo de 2011, siguen la misma metodología que los de 1991, 2001, y 2006, con la única particularidad de que sólo identifican las Áreas Estadísticas Vulnerables, sin realizar el análisis urbanístico detallado que permitía identificar a partir de ellas los Barrios Vulnerables. En el Catálogo de 2011 se han delimitado AE-INMG (Área Estadística con concentraciones significativas de población inmigrante) y AEV (Áreas Estadísticas Vulnerables según los 3 Indicadores Básicos de Vulnerabilidad Urbana: IBVU Estudios, IBVU Vivienda o IBVU Paro). Estas delimitaciones son independientes y pueden superponerse para su análisis en el Visor del Catálogo.

En el caso del Indicador de Inmigración (I-INMG), para el desarrollo del estudio de 2011 se ha partido del análisis de la evolución de los Barrios con concentraciones significativas de población inmigrante identificados previamente en el año 2006, viendo primero si seguían o no cumpliendo esta condición en el año 2011. Posteriormente, se han identificado las nuevas Áreas Estadísticas con concentraciones significativas de población inmigrante (AE-INMG) no coincidentes con Barrios identificados en el Catálogo de 2006, incluyendo también las ciudades que no contaban con Barrios de este tipo en el año 2006.

Una vez identificadas las secciones censales que en 2011 superan los umbrales de referencia del Indicador de Inmigración (I-INMG), se procede a agrupar estas secciones en Áreas Estadísticas con concentraciones significativas de población inmigrante (AE-INMG).

La metodología detallada completa puede consultarse en:

https://apps.fomento.gob.es/BarriosVulnerables/static/adjunto/Sintesis_metodologica_general_catalogo_bbvv.pdf

Datos sociodemográficos (Censo 2011)	Sección censal 0801903002		AE-INMG 08019009	
	Valores absolutos	%	Valores absolutos	%
Población total	3.040		14.340	
Población nacida en el extranjero total	1.605	52,80	4.700	32,78
Población nacida en el extranjero (excepto UE-15)	1.520	50,00	3.890	27,13

	Sección	AE-INMG	Municipio	Comunidad Autónoma	España
INDICADOR DE INMIGRACIÓN (I-INMG)	50,00	27,13	15,08	13,60	9,99
INDICADORES BÁSICOS DE VULNERABILIDAD URBANA (IBVU) (4)					
IBVU Estudios (5)	2,81	7,24	7,50	10,02	10,92
IBVU Vivienda (6)	16,85	12,20	10,49	7,60	6,99
IBVU Paro (7)	37,32	29,03	21,71	25,75	29,64

(4) Además del Indicador de Inmigración (I-INMG) se ofrecen los valores de los 3 Indicadores Básicos de Vulnerabilidad Urbana (IBVU) para poder analizar la situación de cada sección censal y AE-INMG en relación con los valores de referencia de vulnerabilidad para estos 3 indicadores.

(5) IBVU Estudios: Porcentaje de población analfabeta y sin estudios de 16 años o más, sobre el total de población de 16 años o más. Valor de referencia de vulnerabilidad (2011): 16,38%.

(6) IBVU Vivienda: Porcentaje de viviendas familiares (principales, secundarias, vacías) en edificios en estado en estado ruinoso, malo o deficiente, sobre el total de viviendas familiares (principales, secundarias, vacías). Valor de referencia de vulnerabilidad (2011): 17,50 %.

(7) IBVU Paro: Porcentaje de la población de 16 años o más en situación de paro, respecto al total de población activa de 16 años o más. Valor de referencia de vulnerabilidad (2011): 42,33 %.

Definiciones

ÁREA ESTADÍSTICA CON CONCENTRACIONES SIGNIFICATIVAS DE POBLACIÓN INMIGRANTE (AE-INMG)

Agrupación de secciones censales colindantes y de cierta homogeneidad urbanística, de entre 3.500 y 15.000 habitantes en las que el valor de Indicador de Inmigración (I-INMG) del conjunto supera el valor establecido como referencia (20%).

INDICADOR DE INMIGRACIÓN (I-INMG)

Porcentaje de población nacida en países no pertenecientes a la UE-14, respecto a la población total. Se calcula restando al número total de nacidos en el extranjero, los nacidos en los países de la UE-14: Alemania; Austria; Bélgica; Dinamarca; Finlandia; Francia; Reino Unido; Grecia; Irlanda; Italia; Luxemburgo; Países Bajos; Portugal; y Suecia.

Síntesis Metodológica

El cuerpo de estudio del Catálogo de Barrios Vulnerables de 2011 sigue el criterio establecido en los Catálogos anteriores: centrándose en los municipios mayores de 50.000 habitantes y capitales de provincia. Los trabajos del Catálogo de 2011, siguen la misma metodología que los de 1991, 2001, y 2006, con la única particularidad de que sólo identifican las Áreas Estadísticas Vulnerables, sin realizar el análisis urbanístico detallado que permitía identificar a partir de ellas los Barrios Vulnerables. En el Catálogo de 2011 se han delimitado AE-INMG (Área Estadística con concentraciones significativas de población inmigrante) y AEV (Áreas Estadísticas Vulnerables según los 3 Indicadores Básicos de Vulnerabilidad Urbana: IBVU Estudios, IBVU Vivienda o IBVU Paro). Estas delimitaciones son independientes y pueden superponerse para su análisis en el Visor del Catálogo.

En el caso del Indicador de Inmigración (I-INMG), para el desarrollo del estudio de 2011 se ha partido del análisis de la evolución de los Barrios con concentraciones significativas de población inmigrante identificados previamente en el año 2006, viendo primero si seguían o no cumpliendo esta condición en el año 2011. Posteriormente, se han identificado las nuevas Áreas Estadísticas con concentraciones significativas de población inmigrante (AE-INMG) no coincidentes con Barrios identificados en el Catálogo de 2006, incluyendo también las ciudades que no contaban con Barrios de este tipo en el año 2006.

Una vez identificadas las secciones censales que en 2011 superan los umbrales de referencia del Indicador de Inmigración (I-INMG), se procede a agrupar estas secciones en Áreas Estadísticas con concentraciones significativas de población inmigrante (AE-INMG).

La metodología detallada completa puede consultarse en:

https://apps.fomento.gob.es/BarriosVulnerables/static/adjunto/Sintesis_metodologica_general_catalogo_bbvv.pdf

GOBIERNO DE ESPAÑA · MINISTERIO DE FOMENTO

2011 — Barcelona

Nombre AE-INMG: **Poble Sec Oest (Pueblo Seco oeste)** Código AE-INMG: **08019009**

Datos sociodemográficos (Censo 2011)	Sección censal 0801903003 Valores absolutos	%	AE-INMG 08019009 Valores absolutos	%
Población total	1.930		14.340	
Población nacida en el extranjero total	710	36,79	4.700	32,78
Población nacida en el extranjero (excepto UE-15)	510	26,42	3.890	27,13

	Sección	AE-INMG	Municipio	Comunidad Autónoma	España
INDICADOR DE INMIGRACIÓN (I-INMG)	26,42	27,13	15,08	13,60	9,99
INDICADORES BÁSICOS DE VULNERABILIDAD URBANA (IBVU) (4)					
IBVU Estudios (5)	7,41	7,24	7,50	10,02	10,92
IBVU Vivienda (6)	12,23	12,20	10,49	7,60	6,99
IBVU Paro (7)	44,24	29,03	21,71	25,75	29,64

(4) Además del Indicador de Inmigración (I-INMG) se ofrecen los valores de los 3 Indicadores Básicos de Vulnerabilidad Urbana (IBVU) para poder analizar la situación de cada sección censal y AE-INMG en relación con los valores de referencia de vulnerabilidad para estos 3 indicadores.

(5) IBVU Estudios: Porcentaje de población analfabeta y sin estudios de 16 años o más, sobre el total de población de 16 años o más. Valor de referencia de vulnerabilidad (2011): 16,38%.

(6) IBVU Vivienda: Porcentaje de viviendas familiares (principales, secundarias, vacías) en edificios en estado en estado ruinoso, malo o deficiente, sobre el total de viviendas familiares (principales, secundarias, vacías). Valor de referencia de vulnerabilidad (2011): 17,50 %.

(7) IBVU Paro: Porcentaje de la población de 16 años o más en situación de paro, respecto al total de población activa de 16 años o más. Valor de referencia de vulnerabilidad (2011): 42,33 %.

Definiciones

ÁREA ESTADÍSTICA CON CONCENTRACIONES SIGNIFICATIVAS DE POBLACIÓN INMIGRANTE (AE-INMG)

Agrupación de secciones censales colindantes y de cierta homogeneidad urbanística, de entre 3.500 y 15.000 habitantes en las que el valor de Indicador de Inmigración (I-INMG) del conjunto supera el valor establecido como referencia (20%).

INDICADOR DE INMIGRACIÓN (I-INMG)

Porcentaje de población nacida en países no pertenecientes a la UE-14, respecto a la población total. Se calcula restando al número total de nacidos en el extranjero, los nacidos en los países de la UE-14: Alemania; Austria; Bélgica; Dinamarca; Finlandia; Francia; Reino Unido; Grecia; Irlanda; Italia; Luxemburgo; Países Bajos; Portugal; y Suecia.

Síntesis Metodológica

El cuerpo de estudio del Catálogo de Barrios Vulnerables de 2011 sigue el criterio establecido en los Catálogos anteriores: centrándose en los municipios mayores de 50.000 habitantes y capitales de provincia. Los trabajos del Catálogo de 2011, siguen la misma metodología que los de 1991, 2001, y 2006, con la única particularidad de que sólo identifican las Áreas Estadísticas Vulnerables, sin realizar el análisis urbanístico detallado que permitía identificar a partir de ellas los Barrios Vulnerables. En el Catálogo de 2011 se han delimitado AE-INMG (Área Estadística con concentraciones significativas de población inmigrante) y AEV (Áreas Estadísticas Vulnerables según los 3 Indicadores Básicos de Vulnerabilidad Urbana: IBVU Estudios, IBVU Vivienda o IBVU Paro). Estas delimitaciones son independientes y pueden superponerse para su análisis en el Visor del Catálogo.

En el caso del Indicador de Inmigración (I-INMG), para el desarrollo del estudio de 2011 se ha partido del análisis de la evolución de los Barrios con concentraciones significativas de población inmigrante identificados previamente en el año 2006, viendo primero si seguían o no cumpliendo esta condición en el año 2011. Posteriormente, se han identificado las nuevas Áreas Estadísticas con concentraciones significativas de población inmigrante (AE-INMG) no coincidentes con Barrios identificados en el Catálogo de 2006, incluyendo también las ciudades que no contaban con Barrios de este tipo en el año 2006.

Una vez identificadas las secciones censales que en 2011 superan los umbrales de referencia del Indicador de Inmigración (I-INMG), se procede a agrupar estas secciones en Áreas Estadísticas con concentraciones significativas de población inmigrante (AE-INMG).

La metodología detallada completa puede consultarse en:

https://apps.fomento.gob.es/BarriosVulnerables/static/adjunto/Sintesis_metodologica_general_catalogo_bbvv.pdf

Datos sociodemográficos (Censo 2011)	Sección censal 0801903004		AE-INMG 08019009	
	Valores absolutos	%	Valores absolutos	%
Población total	1.375		14.340	
Población nacida en el extranjero total	240	17,45	4.700	32,78
Población nacida en el extranjero (excepto UE-15)	240	17,45	3.890	27,13

	Sección	AE-INMG	Municipio	Comunidad Autónoma	España
INDICADOR DE INMIGRACIÓN (I-INMG)	17,45	27,13	15,08	13,60	9,99
INDICADORES BÁSICOS DE VULNERABILIDAD URBANA (IBVU) (4)					
IBVU Estudios (5)	8,44	7,24	7,50	10,02	10,92
IBVU Vivienda (6)	0,54	12,20	10,49	7,60	6,99
IBVU Paro (7)	23,27	29,03	21,71	25,75	29,64

(4) Además del Indicador de Inmigración (I-INMG) se ofrecen los valores de los 3 Indicadores Básicos de Vulnerabilidad Urbana (IBVU) para poder analizar la situación de cada sección censal y AE-INMG en relación con los valores de referencia de vulnerabilidad para estos 3 indicadores.

(5) IBVU Estudios: Porcentaje de población analfabeta y sin estudios de 16 años o más, sobre el total de población de 16 años o más. Valor de referencia de vulnerabilidad (2011): 16,38%.

(6) IBVU Vivienda: Porcentaje de viviendas familiares (principales, secundarias, vacías) en edificios en estado en estado ruinoso, malo o deficiente, sobre el total de viviendas familiares (principales, secundarias, vacías). Valor de referencia de vulnerabilidad (2011): 17,50 %.

(7) IBVU Paro: Porcentaje de la población de 16 años o más en situación de paro, respecto al total de población activa de 16 años o más. Valor de referencia de vulnerabilidad (2011): 42,33 %.

Definiciones

ÁREA ESTADÍSTICA CON CONCENTRACIONES SIGNIFICATIVAS DE POBLACIÓN INMIGRANTE (AE-INMG)

Agrupación de secciones censales colindantes y de cierta homogeneidad urbanística, de entre 3.500 y 15.000 habitantes en las que el valor de Indicador de Inmigración (I-INMG) del conjunto supera el valor establecido como referencia (20%).

INDICADOR DE INMIGRACIÓN (I-INMG)

Porcentaje de población nacida en países no pertenecientes a la UE-14, respecto a la población total. Se calcula restando al número total de nacidos en el extranjero, los nacidos en los países de la UE-14: Alemania; Austria; Bélgica; Dinamarca; Finlandia; Francia; Reino Unido; Grecia; Irlanda; Italia; Luxemburgo; Países Bajos; Portugal; y Suecia.

Síntesis Metodológica

El cuerpo de estudio del Catálogo de Barrios Vulnerables de 2011 sigue el criterio establecido en los Catálogos anteriores: centrándose en los municipios mayores de 50.000 habitantes y capitales de provincia. Los trabajos del Catálogo de 2011, siguen la misma metodología que los de 1991, 2001, y 2006, con la única particularidad de que sólo identifican las Áreas Estadísticas Vulnerables, sin realizar el análisis urbanístico detallado que permitía identificar a partir de ellas los Barrios Vulnerables. En el Catálogo de 2011 se han delimitado AE-INMG (Área Estadística con concentraciones significativas de población inmigrante) y AEV (Áreas Estadísticas Vulnerables según los 3 Indicadores Básicos de Vulnerabilidad Urbana: IBVU Estudios, IBVU Vivienda o IBVU Paro). Estas delimitaciones son independientes y pueden superponerse para su análisis en el Visor del Catálogo.

En el caso del Indicador de Inmigración (I-INMG), para el desarrollo del estudio de 2011 se ha partido del análisis de la evolución de los Barrios con concentraciones significativas de población inmigrante identificados previamente en el año 2006, viendo primero si seguían o no cumpliendo esta condición en el año 2011. Posteriormente, se han identificado las nuevas Áreas Estadísticas con concentraciones significativas de población inmigrante (AE-INMG) no coincidentes con Barrios identificados en el Catálogo de 2006, incluyendo también las ciudades que no contaban con Barrios de este tipo en el año 2006.

Una vez identificadas las secciones censales que en 2011 superan los umbrales de referencia del Indicador de Inmigración (I-INMG), se procede a agrupar estas secciones en Áreas Estadísticas con concentraciones significativas de población inmigrante (AE-INMG).

La metodología detallada completa puede consultarse en:

https://apps.fomento.gob.es/BarriosVulnerables/static/adjunto/Sintesis_metodologica_general_catalogo_bbvv.pdf

Datos sociodemográficos (Censo 2011)	Sección censal 0801903005 Valores absolutos	%	AE-INMG 08019009 Valores absolutos	%
Población total	1.455		14.340	
Población nacida en el extranjero total	485	33,33	4.700	32,78
Población nacida en el extranjero (excepto UE-15)	375	25,77	3.890	27,13

	Sección	AE-INMG	Municipio	Comunidad Autónoma	España
INDICADOR DE INMIGRACIÓN (I-INMG)	25,77	27,13	15,08	13,60	9,99
INDICADORES BÁSICOS DE VULNERABILIDAD URBANA (IBVU) (4)					
IBVU Estudios (5)	7,72	7,24	7,50	10,02	10,92
IBVU Vivienda (6)	6,55	12,20	10,49	7,60	6,99
IBVU Paro (7)	20,96	29,03	21,71	25,75	29,64

(4) Además del Indicador de Inmigración (I-INMG) se ofrecen los valores de los 3 Indicadores Básicos de Vulnerabilidad Urbana (IBVU) para poder analizar la situación de cada sección censal y AE-INMG en relación con los valores de referencia de vulnerabilidad para estos 3 indicadores.

(5) IBVU Estudios: Porcentaje de población analfabeta y sin estudios de 16 años o más, sobre el total de población de 16 años o más. Valor de referencia de vulnerabilidad (2011): 16,38%.

(6) IBVU Vivienda: Porcentaje de viviendas familiares (principales, secundarias, vacías) en edificios en estado en estado ruinoso, malo o deficiente, sobre el total de viviendas familiares (principales, secundarias, vacías). Valor de referencia de vulnerabilidad (2011): 17,50 %.

(7) IBVU Paro: Porcentaje de la población de 16 años o más en situación de paro, respecto al total de población activa de 16 años o más. Valor de referencia de vulnerabilidad (2011): 42,33 %.

Definiciones

ÁREA ESTADÍSTICA CON CONCENTRACIONES SIGNIFICATIVAS DE POBLACIÓN INMIGRANTE (AE-INMG)

Agrupación de secciones censales colindantes y de cierta homogeneidad urbanística, de entre 3.500 y 15.000 habitantes en las que el valor de Indicador de Inmigración (I-INMG) del conjunto supera el valor establecido como referencia (20%).

INDICADOR DE INMIGRACIÓN (I-INMG)

Porcentaje de población nacida en países no pertenecientes a la UE-14, respecto a la población total. Se calcula restando al número total de nacidos en el extranjero, los nacidos en los países de la UE-14: Alemania; Austria; Bélgica; Dinamarca; Finlandia; Francia; Reino Unido; Grecia; Irlanda; Italia; Luxemburgo; Países Bajos; Portugal; y Suecia.

Síntesis Metodológica

El cuerpo de estudio del Catálogo de Barrios Vulnerables de 2011 sigue el criterio establecido en los Catálogos anteriores: centrándose en los municipios mayores de 50.000 habitantes y capitales de provincia. Los trabajos del Catálogo de 2011, siguen la misma metodología que los de 1991, 2001, y 2006, con la única particularidad de que sólo identifican las Áreas Estadísticas Vulnerables, sin realizar el análisis urbanístico detallado que permitía identificar a partir de ellas los Barrios Vulnerables. En el Catálogo de 2011 se han delimitado AE-INMG (Área Estadística con concentraciones significativas de población inmigrante) y AEV (Áreas Estadísticas Vulnerables según los 3 Indicadores Básicos de Vulnerabilidad Urbana: IBVU Estudios, IBVU Vivienda o IBVU Paro). Estas delimitaciones son independientes y pueden superponerse para su análisis en el Visor del Catálogo.

En el caso del Indicador de Inmigración (I-INMG), para el desarrollo del estudio de 2011 se ha partido del análisis de la evolución de los Barrios con concentraciones significativas de población inmigrante identificados previamente en el año 2006, viendo primero si seguían o no cumpliendo esta condición en el año 2011. Posteriormente, se han identificado las nuevas Áreas Estadísticas con concentraciones significativas de población inmigrante (AE-INMG) no coincidentes con Barrios identificados en el Catálogo de 2006, incluyendo también las ciudades que no contaban con Barrios de este tipo en el año 2006.

Una vez identificadas las secciones censales que en 2011 superan los umbrales de referencia del Indicador de Inmigración (I-INMG), se procede a agrupar estas secciones en Áreas Estadísticas con concentraciones significativas de población inmigrante (AE-INMG).

La metodología detallada completa puede consultarse en:

https://apps.fomento.gob.es/BarriosVulnerables/static/adjunto/Sintesis_metodologica_general_catalogo_bbvv.pdf

Datos sociodemográficos (Censo 2011)	Sección censal 0801903006 Valores absolutos	%	AE-INMG 08019009 Valores absolutos	%
Población total	1.505		14.340	
Población nacida en el extranjero total	435	28,90	4.700	32,78
Población nacida en el extranjero (excepto UE-15)	340	22,59	3.890	27,13

	Sección	AE-INMG	Municipio	Comunidad Autónoma	España
INDICADOR DE INMIGRACIÓN (I-INMG)	22,59	27,13	15,08	13,60	9,99
INDICADORES BÁSICOS DE VULNERABILIDAD URBANA (IBVU) (4)					
IBVU Estudios (5)	7,69	7,24	7,50	10,02	10,92
IBVU Vivienda (6)	12,64	12,20	10,49	7,60	6,99
IBVU Paro (7)	25,70	29,03	21,71	25,75	29,64

(4) Además del Indicador de Inmigración (I-INMG) se ofrecen los valores de los 3 Indicadores Básicos de Vulnerabilidad Urbana (IBVU) para poder analizar la situación de cada sección censal y AE-INMG en relación con los valores de referencia de vulnerabilidad para estos 3 indicadores.

(5) IBVU Estudios: Porcentaje de población analfabeta y sin estudios de 16 años o más, sobre el total de población de 16 años o más. Valor de referencia de vulnerabilidad (2011): 16,38%.

(6) IBVU Vivienda: Porcentaje de viviendas familiares (principales, secundarias, vacías) en edificios en estado en estado ruinoso, malo o deficiente, sobre el total de viviendas familiares (principales, secundarias, vacías). Valor de referencia de vulnerabilidad (2011): 17,50 %.

(7) IBVU Paro: Porcentaje de la población de 16 años o más en situación de paro, respecto al total de población activa de 16 años o más. Valor de referencia de vulnerabilidad (2011): 42,33 %.

Definiciones

ÁREA ESTADÍSTICA CON CONCENTRACIONES SIGNIFICATIVAS DE POBLACIÓN INMIGRANTE (AE-INMG)

Agrupación de secciones censales colindantes y de cierta homogeneidad urbanística, de entre 3.500 y 15.000 habitantes en las que el valor de Indicador de Inmigración (I-INMG) del conjunto supera el valor establecido como referencia (20%).

INDICADOR DE INMIGRACIÓN (I-INMG)

Porcentaje de población nacida en países no pertenecientes a la UE-14, respecto a la población total. Se calcula restando al número total de nacidos en el extranjero, los nacidos en los países de la UE-14: Alemania; Austria; Bélgica; Dinamarca; Finlandia; Francia; Reino Unido; Grecia; Irlanda; Italia; Luxemburgo; Países Bajos; Portugal; y Suecia.

Síntesis Metodológica

El cuerpo de estudio del Catálogo de Barrios Vulnerables de 2011 sigue el criterio establecido en los Catálogos anteriores: centrándose en los municipios mayores de 50.000 habitantes y capitales de provincia. Los trabajos del Catálogo de 2011, siguen la misma metodología que los de 1991, 2001, y 2006, con la única particularidad de que sólo identifican las Áreas Estadísticas Vulnerables, sin realizar el análisis urbanístico detallado que permitía identificar a partir de ellas los Barrios Vulnerables. En el Catálogo de 2011 se han delimitado AE-INMG (Área Estadística con concentraciones significativas de población inmigrante) y AEV (Áreas Estadísticas Vulnerables según los 3 Indicadores Básicos de Vulnerabilidad Urbana: IBVU Estudios, IBVU Vivienda o IBVU Paro). Estas delimitaciones son independientes y pueden superponerse para su análisis en el Visor del Catálogo.

En el caso del Indicador de Inmigración (I-INMG), para el desarrollo del estudio de 2011 se ha partido del análisis de la evolución de los Barrios con concentraciones significativas de población inmigrante identificados previamente en el año 2006, viendo primero si seguían o no cumpliendo esta condición en el año 2011. Posteriormente, se han identificado las nuevas Áreas Estadísticas con concentraciones significativas de población inmigrante (AE-INMG) no coincidentes con Barrios identificados en el Catálogo de 2006, incluyendo también las ciudades que no contaban con Barrios de este tipo en el año 2006.

Una vez identificadas las secciones censales que en 2011 superan los umbrales de referencia del Indicador de Inmigración (I-INMG), se procede a agrupar estas secciones en Áreas Estadísticas con concentraciones significativas de población inmigrante (AE-INMG).

La metodología detallada completa puede consultarse en:

https://apps.fomento.gob.es/BarriosVulnerables/static/adjunto/Sintesis_metodologica_general_catalogo_bbvv.pdf

Datos sociodemográficos (Censo 2011)	Sección censal 0801903007		AE-INMG 08019009	
	Valores absolutos	%	Valores absolutos	%
Población total	1.555		14.340	
Población nacida en el extranjero total	405	26,05	4.700	32,78
Población nacida en el extranjero (excepto UE-15)	230	14,79	3.890	27,13

	Sección	AE-INMG	Municipio	Comunidad Autónoma	España
INDICADOR DE INMIGRACIÓN (I-INMG)	14,79	27,13	15,08	13,60	9,99
INDICADORES BÁSICOS DE VULNERABILIDAD URBANA (IBVU) (4)					
IBVU Estudios (5)	12,08	7,24	7,50	10,02	10,92
IBVU Vivienda (6)	25,32	12,20	10,49	7,60	6,99
IBVU Paro (7)	13,99	29,03	21,71	25,75	29,64

(4) Además del Indicador de Inmigración (I-INMG) se ofrecen los valores de los 3 Indicadores Básicos de Vulnerabilidad Urbana (IBVU) para poder analizar la situación de cada sección censal y AE-INMG en relación con los valores de referencia de vulnerabilidad para estos 3 indicadores.

(5) IBVU Estudios: Porcentaje de población analfabeta y sin estudios de 16 años o más, sobre el total de población de 16 años o más. Valor de referencia de vulnerabilidad (2011): 16,38%.

(6) IBVU Vivienda: Porcentaje de viviendas familiares (principales, secundarias, vacías) en edificios en estado en estado ruinoso, malo o deficiente, sobre el total de viviendas familiares (principales, secundarias, vacías). Valor de referencia de vulnerabilidad (2011): 17,50 %.

(7) IBVU Paro: Porcentaje de la población de 16 años o más en situación de paro, respecto al total de población activa de 16 años o más. Valor de referencia de vulnerabilidad (2011): 42,33 %.

Definiciones

ÁREA ESTADÍSTICA CON CONCENTRACIONES SIGNIFICATIVAS DE POBLACIÓN INMIGRANTE (AE-INMG)

Agrupación de secciones censales colindantes y de cierta homogeneidad urbanística, de entre 3.500 y 15.000 habitantes en las que el valor de Indicador de Inmigración (I-INMG) del conjunto supera el valor establecido como referencia (20%).

INDICADOR DE INMIGRACIÓN (I-INMG)

Porcentaje de población nacida en países no pertenecientes a la UE-14, respecto a la población total. Se calcula restando al número total de nacidos en el extranjero, los nacidos en los países de la UE-14: Alemania; Austria; Bélgica; Dinamarca; Finlandia; Francia; Reino Unido; Grecia; Irlanda; Italia; Luxemburgo; Países Bajos; Portugal; y Suecia.

Síntesis Metodológica

El cuerpo de estudio del Catálogo de Barrios Vulnerables de 2011 sigue el criterio establecido en los Catálogos anteriores: centrándose en los municipios mayores de 50.000 habitantes y capitales de provincia. Los trabajos del Catálogo de 2011, siguen la misma metodología que los de 1991, 2001, y 2006, con la única particularidad de que sólo identifican las Áreas Estadísticas Vulnerables, sin realizar el análisis urbanístico detallado que permitía identificar a partir de ellas los Barrios Vulnerables. En el Catálogo de 2011 se han delimitado AE-INMG (Área Estadística con concentraciones significativas de población inmigrante) y AEV (Áreas Estadísticas Vulnerables según los 3 Indicadores Básicos de Vulnerabilidad Urbana: IBVU Estudios, IBVU Vivienda o IBVU Paro). Estas delimitaciones son independientes y pueden superponerse para su análisis en el Visor del Catálogo.

En el caso del Indicador de Inmigración (I-INMG), para el desarrollo del estudio de 2011 se ha partido del análisis de la evolución de los Barrios con concentraciones significativas de población inmigrante identificados previamente en el año 2006, viendo primero si seguían o no cumpliendo esta condición en el año 2011. Posteriormente, se han identificado las nuevas Áreas Estadísticas con concentraciones significativas de población inmigrante (AE-INMG) no coincidentes con Barrios identificados en el Catálogo de 2006, incluyendo también las ciudades que no contaban con Barrios de este tipo en el año 2006.

Una vez identificadas las secciones censales que en 2011 superan los umbrales de referencia del Indicador de Inmigración (I-INMG), se procede a agrupar estas secciones en Áreas Estadísticas con concentraciones significativas de población inmigrante (AE-INMG).

La metodología detallada completa puede consultarse en:

https://apps.fomento.gob.es/BarriosVulnerables/static/adjunto/Sintesis_metodologica_general_catalogo_bbvv.pdf

Datos sociodemográficos (Censo 2011)	Sección censal 0801903008		AE-INMG 08019009	
	Valores absolutos	%	Valores absolutos	%
Población total	765		14.340	
Población nacida en el extranjero total	200	26,14	4.700	32,78
Población nacida en el extranjero (excepto UE-15)	150	19,61	3.890	27,13

	Sección	AE-INMG	Municipio	Comunidad Autónoma	España
INDICADOR DE INMIGRACIÓN (I-INMG)	19,61	27,13	15,08	13,60	9,99
INDICADORES BÁSICOS DE VULNERABILIDAD URBANA (IBVU) (4)					
IBVU Estudios (5)	9,03	7,24	7,50	10,02	10,92
IBVU Vivienda (6)	25,00	12,20	10,49	7,60	6,99
IBVU Paro (7)	34,29	29,03	21,71	25,75	29,64

(4) Además del Indicador de Inmigración (I-INMG) se ofrecen los valores de los 3 Indicadores Básicos de Vulnerabilidad Urbana (IBVU) para poder analizar la situación de cada sección censal y AE-INMG en relación con los valores de referencia de vulnerabilidad para estos 3 indicadores.

(5) IBVU Estudios: Porcentaje de población analfabeta y sin estudios de 16 años o más, sobre el total de población de 16 años o más. Valor de referencia de vulnerabilidad (2011): 16,38%.

(6) IBVU Vivienda: Porcentaje de viviendas familiares (principales, secundarias, vacías) en edificios en estado en estado ruinoso, malo o deficiente, sobre el total de viviendas familiares (principales, secundarias, vacías). Valor de referencia de vulnerabilidad (2011): 17,50 %.

(7) IBVU Paro: Porcentaje de la población de 16 años o más en situación de paro, respecto al total de población activa de 16 años o más. Valor de referencia de vulnerabilidad (2011): 42,33 %.

Definiciones

ÁREA ESTADÍSTICA CON CONCENTRACIONES SIGNIFICATIVAS DE POBLACIÓN INMIGRANTE (AE-INMG)

Agrupación de secciones censales colindantes y de cierta homogeneidad urbanística, de entre 3.500 y 15.000 habitantes en las que el valor de Indicador de Inmigración (I-INMG) del conjunto supera el valor establecido como referencia (20%).

INDICADOR DE INMIGRACIÓN (I-INMG)

Porcentaje de población nacida en países no pertenecientes a la UE-14, respecto a la población total. Se calcula restando al número total de nacidos en el extranjero, los nacidos en los países de la UE-14: Alemania; Austria; Bélgica; Dinamarca; Finlandia; Francia; Reino Unido; Grecia; Irlanda; Italia; Luxemburgo; Países Bajos; Portugal; y Suecia.

Síntesis Metodológica

El cuerpo de estudio del Catálogo de Barrios Vulnerables de 2011 sigue el criterio establecido en los Catálogos anteriores: centrándose en los municipios mayores de 50.000 habitantes y capitales de provincia. Los trabajos del Catálogo de 2011, siguen la misma metodología que los de 1991, 2001, y 2006, con la única particularidad de que sólo identifican las Áreas Estadísticas Vulnerables, sin realizar el análisis urbanístico detallado que permitía identificar a partir de ellas los Barrios Vulnerables. En el Catálogo de 2011 se han delimitado AE-INMG (Área Estadística con concentraciones significativas de población inmigrante) y AEV (Áreas Estadísticas Vulnerables según los 3 Indicadores Básicos de Vulnerabilidad Urbana: IBVU Estudios, IBVU Vivienda o IBVU Paro). Estas delimitaciones son independientes y pueden superponerse para su análisis en el Visor del Catálogo.

En el caso del Indicador de Inmigración (I-INMG), para el desarrollo del estudio de 2011 se ha partido del análisis de la evolución de los Barrios con concentraciones significativas de población inmigrante identificados previamente en el año 2006, viendo primero si seguían o no cumpliendo esta condición en el año 2011. Posteriormente, se han identificado las nuevas Áreas Estadísticas con concentraciones significativas de población inmigrante (AE-INMG) no coincidentes con Barrios identificados en el Catálogo de 2006, incluyendo también las ciudades que no contaban con Barrios de este tipo en el año 2006.

Una vez identificadas las secciones censales que en 2011 superan los umbrales de referencia del Indicador de Inmigración (I-INMG), se procede a agrupar estas secciones en Áreas Estadísticas con concentraciones significativas de población inmigrante (AE-INMG).

La metodología detallada completa puede consultarse en:

https://apps.fomento.gob.es/BarriosVulnerables/static/adjunto/Sintesis_metodologica_general_catalogo_bbvv.pdf

Datos sociodemográficos (Censo 2011)	Sección censal 0801903009		AE-INMG 08019009	
	Valores absolutos	%	Valores absolutos	%
Población total	1.085		14.340	
Población nacida en el extranjero total	195	17,97	4.700	32,78
Población nacida en el extranjero (excepto UE-15)	195	17,97	3.890	27,13

	Sección	AE-INMG	Municipio	Comunidad Autónoma	España
INDICADOR DE INMIGRACIÓN (I-INMG)	17,97	27,13	15,08	13,60	9,99
INDICADORES BÁSICOS DE VULNERABILIDAD URBANA (IBVU) (4)					
IBVU Estudios (5)	7,29	7,24	7,50	10,02	10,92
IBVU Vivienda (6)	7,37	12,20	10,49	7,60	6,99
IBVU Paro (7)	31,39	29,03	21,71	25,75	29,64

(4) Además del Indicador de Inmigración (I-INMG) se ofrecen los valores de los 3 Indicadores Básicos de Vulnerabilidad Urbana (IBVU) para poder analizar la situación de cada sección censal y AE-INMG en relación con los valores de referencia de vulnerabilidad para estos 3 indicadores.

(5) IBVU Estudios: Porcentaje de población analfabeta y sin estudios de 16 años o más, sobre el total de población de 16 años o más. Valor de referencia de vulnerabilidad (2011): 16,38%.

(6) IBVU Vivienda: Porcentaje de viviendas familiares (principales, secundarias, vacías) en edificios en estado en estado ruinoso, malo o deficiente, sobre el total de viviendas familiares (principales, secundarias, vacías). Valor de referencia de vulnerabilidad (2011): 17,50 %.

(7) IBVU Paro: Porcentaje de la población de 16 años o más en situación de paro, respecto al total de población activa de 16 años o más. Valor de referencia de vulnerabilidad (2011): 42,33 %.

Definiciones

ÁREA ESTADÍSTICA CON CONCENTRACIONES SIGNIFICATIVAS DE POBLACIÓN INMIGRANTE (AE-INMG)

Agrupación de secciones censales colindantes y de cierta homogeneidad urbanística, de entre 3.500 y 15.000 habitantes en las que el valor de Indicador de Inmigración (I-INMG) del conjunto supera el valor establecido como referencia (20%).

INDICADOR DE INMIGRACIÓN (I-INMG)

Porcentaje de población nacida en países no pertenecientes a la UE-14, respecto a la población total. Se calcula restando al número total de nacidos en el extranjero, los nacidos en los países de la UE-14: Alemania; Austria; Bélgica; Dinamarca; Finlandia; Francia; Reino Unido; Grecia; Irlanda; Italia; Luxemburgo; Países Bajos; Portugal; y Suecia.

Síntesis Metodológica

El cuerpo de estudio del Catálogo de Barrios Vulnerables de 2011 sigue el criterio establecido en los Catálogos anteriores: centrándose en los municipios mayores de 50.000 habitantes y capitales de provincia. Los trabajos del Catálogo de 2011, siguen la misma metodología que los de 1991, 2001, y 2006, con la única particularidad de que sólo identifican las Áreas Estadísticas Vulnerables, sin realizar el análisis urbanístico detallado que permitía identificar a partir de ellas los Barrios Vulnerables. En el Catálogo de 2011 se han delimitado AE-INMG (Área Estadística con concentraciones significativas de población inmigrante) y AEV (Áreas Estadísticas Vulnerables según los 3 Indicadores Básicos de Vulnerabilidad Urbana: IBVU Estudios, IBVU Vivienda o IBVU Paro). Estas delimitaciones son independientes y pueden superponerse para su análisis en el Visor del Catálogo.

En el caso del Indicador de Inmigración (I-INMG), para el desarrollo del estudio de 2011 se ha partido del análisis de la evolución de los Barrios con concentraciones significativas de población inmigrante identificados previamente en el año 2006, viendo primero si seguían o no cumpliendo esta condición en el año 2011. Posteriormente, se han identificado las nuevas Áreas Estadísticas con concentraciones significativas de población inmigrante (AE-INMG) no coincidentes con Barrios identificados en el Catálogo de 2006, incluyendo también las ciudades que no contaban con Barrios de este tipo en el año 2006.

Una vez identificadas las secciones censales que en 2011 superan los umbrales de referencia del Indicador de Inmigración (I-INMG), se procede a agrupar estas secciones en Áreas Estadísticas con concentraciones significativas de población inmigrante (AE-INMG).

La metodología detallada completa puede consultarse en:

https://apps.fomento.gob.es/BarriosVulnerables/static/adjunto/Sintesis_metodologica_general_catalogo_bbvv.pdf

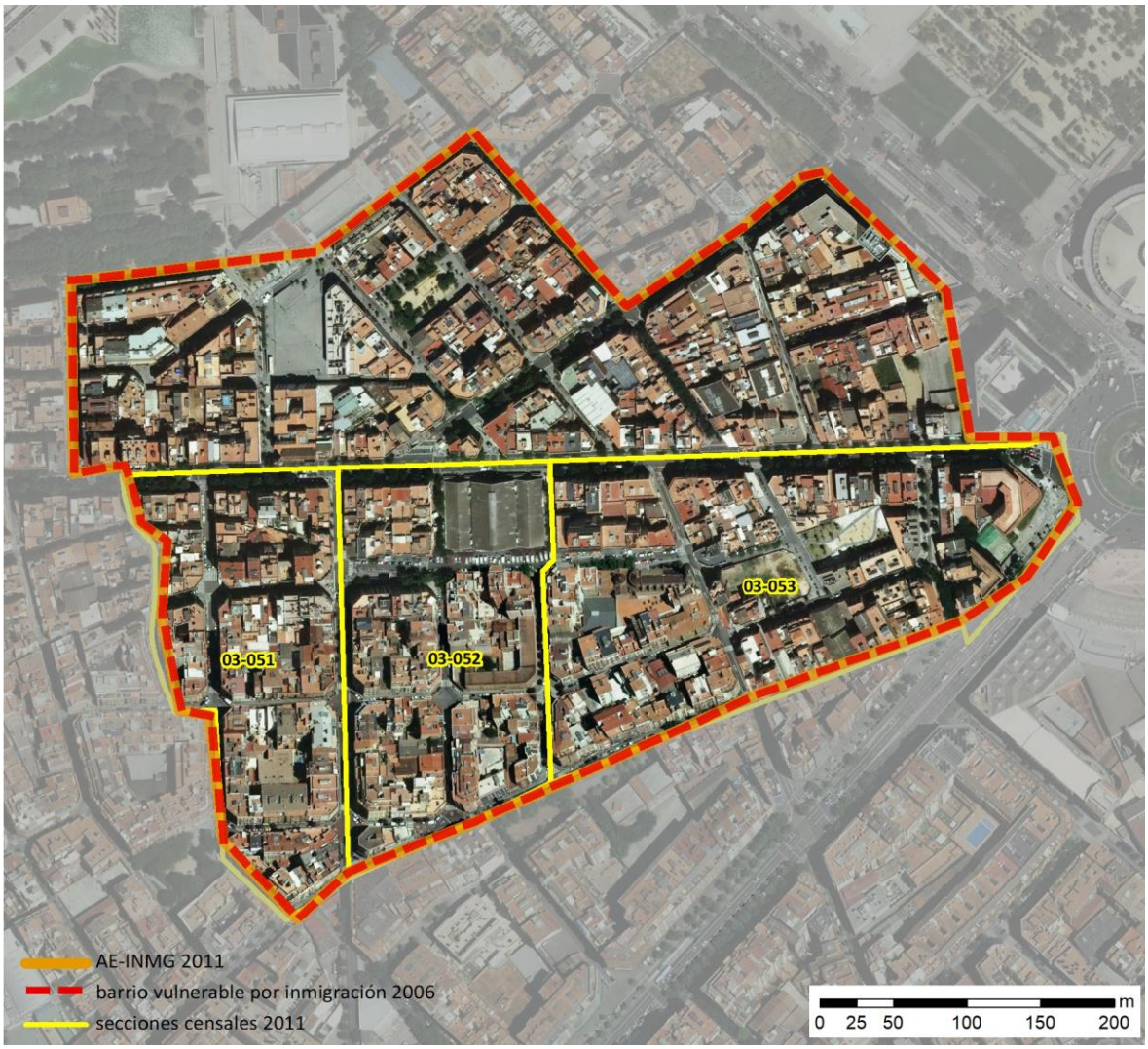

Localización en detalle del AE-INMG

Datos básicos del AE-INMG (1)

Población total	4.810
Población nacida en el extranjero total	1.095
Población nacida en el extranjero (excepto UE-15)	965
Densidad población (hab/Km²)	38.710,75
Superficie (ha)	12,43
Nº de secciones censales	3

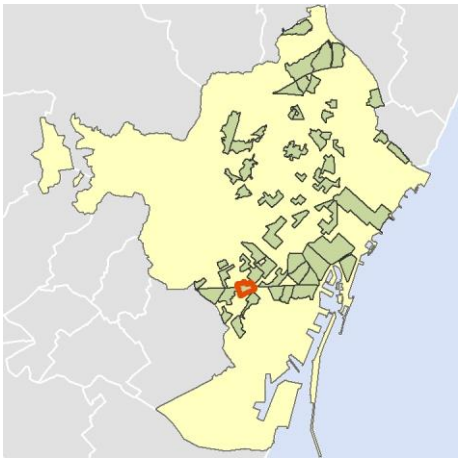

Localización del AE-INMG dentro del término municipal

	Valor del AE-INMG	Valor de referencia (2)
INDICADOR DE INMIGRACIÓN (I-INMG) (3)	**20,06 %**	20,00%

(1) Área Estadística con concentraciones significativas de población inmigrante (AE-INMG)

(2) Valor que se ha tomado como referencia para este estudio

(3) Indicador de Inmigración: (I-INMG): Porcentaje de población nacida en países no pertenecientes a la UE-14, respecto a la población total. Se calcula restando al número total de nacidos en el extranjero, los nacidos en los países de la UE-14: Alemania; Austria; Bélgica; Dinamarca; Finlandia; Francia; Reino Unido; Grecia; Irlanda; Italia; Luxemburgo; Países Bajos; Portugal; y Suecia.

Datos sociodemográficos (Censo 2011)	Sección censal 0801903051		AE-INMG 08019010	
	Valores absolutos	%	Valores absolutos	%
Población total	1.605		4.810	
Población nacida en el extranjero total	280	17,45	1.095	22,77
Población nacida en el extranjero (excepto UE-15)	220	13,71	965	20,06

	Sección	AE-INMG	Municipio	Comunidad Autónoma	España
INDICADOR DE INMIGRACIÓN (I-INMG)	13,71	20,06	15,08	13,60	9,99
INDICADORES BÁSICOS DE VULNERABILIDAD URBANA (IBVU) (4)					
IBVU Estudios (5)	11,36	9,96	7,50	10,02	10,92
IBVU Vivienda (6)	6,34	6,17	10,49	7,60	6,99
IBVU Paro (7)	28,32	24,85	21,71	25,75	29,64

(4) Además del Indicador de Inmigración (I-INMG) se ofrecen los valores de los 3 Indicadores Básicos de Vulnerabilidad Urbana (IBVU) para poder analizar la situación de cada sección censal y AE-INMG en relación con los valores de referencia de vulnerabilidad para estos 3 indicadores.

(5) IBVU Estudios: Porcentaje de población analfabeta y sin estudios de 16 años o más, sobre el total de población de 16 años o más. Valor de referencia de vulnerabilidad (2011): 16,38%.

(6) IBVU Vivienda: Porcentaje de viviendas familiares (principales, secundarias, vacías) en edificios en estado en estado ruinoso, malo o deficiente, sobre el total de viviendas familiares (principales, secundarias, vacías). Valor de referencia de vulnerabilidad (2011): 17,50 %.

(7) IBVU Paro: Porcentaje de la población de 16 años o más en situación de paro, respecto al total de población activa de 16 años o más. Valor de referencia de vulnerabilidad (2011): 42,33 %.

Definiciones

ÁREA ESTADÍSTICA CON CONCENTRACIONES SIGNIFICATIVAS DE POBLACIÓN INMIGRANTE (AE-INMG)

Agrupación de secciones censales colindantes y de cierta homogeneidad urbanística, de entre 3.500 y 15.000 habitantes en las que el valor de Indicador de Inmigración (I-INMG) del conjunto supera el valor establecido como referencia (20%).

INDICADOR DE INMIGRACIÓN (I-INMG)

Porcentaje de población nacida en países no pertenecientes a la UE-14, respecto a la población total. Se calcula restando al número total de nacidos en el extranjero, los nacidos en los países de la UE-14: Alemania; Austria; Bélgica; Dinamarca; Finlandia; Francia; Reino Unido; Grecia; Irlanda; Italia; Luxemburgo; Países Bajos; Portugal; y Suecia.

Síntesis Metodológica

El cuerpo de estudio del Catálogo de Barrios Vulnerables de 2011 sigue el criterio establecido en los Catálogos anteriores: centrándose en los municipios mayores de 50.000 habitantes y capitales de provincia. Los trabajos del Catálogo de 2011, siguen la misma metodología que los de 1991, 2001, y 2006, con la única particularidad de que sólo identifican las Áreas Estadísticas Vulnerables, sin realizar el análisis urbanístico detallado que permitía identificar a partir de ellas los Barrios Vulnerables. En el Catálogo de 2011 se han delimitado AE-INMG (Área Estadística con concentraciones significativas de población inmigrante) y AEV (Áreas Estadísticas Vulnerables según los 3 Indicadores Básicos de Vulnerabilidad Urbana: IBVU Estudios, IBVU Vivienda o IBVU Paro). Estas delimitaciones son independientes y pueden superponerse para su análisis en el Visor del Catálogo.

En el caso del Indicador de Inmigración (I-INMG), para el desarrollo del estudio de 2011 se ha partido del análisis de la evolución de los Barrios con concentraciones significativas de población inmigrante identificados previamente en el año 2006, viendo primero si seguían o no cumpliendo esta condición en el año 2011. Posteriormente, se han identificado las nuevas Áreas Estadísticas con concentraciones significativas de población inmigrante (AE-INMG) no coincidentes con Barrios identificados en el Catálogo de 2006, incluyendo también las ciudades que no contaban con Barrios de este tipo en el año 2006.

Una vez identificadas las secciones censales que en 2011 superan los umbrales de referencia del Indicador de Inmigración (I-INMG), se procede a agrupar estas secciones en Áreas Estadísticas con concentraciones significativas de población inmigrante (AE-INMG).

La metodología detallada completa puede consultarse en:

https://apps.fomento.gob.es/BarriosVulnerables/static/adjunto/Sintesis_metodologica_general_catalogo_bbvv.pdf

Datos sociodemográficos (Censo 2011)	Sección censal 0801903052		AE-INMG 08019010	
	Valores absolutos	%	Valores absolutos	%
Población total	1.370		4.810	
Población nacida en el extranjero total	590	43,07	1.095	22,77
Población nacida en el extranjero (excepto UE-15)	540	39,42	965	20,06

	Sección	AE-INMG	Municipio	Comunidad Autónoma	España
INDICADOR DE INMIGRACIÓN (I-INMG)	39,42	20,06	15,08	13,60	9,99
INDICADORES BÁSICOS DE VULNERABILIDAD URBANA (IBVU) (4)					
IBVU Estudios (5)	11,06	9,96	7,50	10,02	10,92
IBVU Vivienda (6)	8,87	6,17	10,49	7,60	6,99
IBVU Paro (7)	27,27	24,85	21,71	25,75	29,64

(4) Además del Indicador de Inmigración (I-INMG) se ofrecen los valores de los 3 Indicadores Básicos de Vulnerabilidad Urbana (IBVU) para poder analizar la situación de cada sección censal y AE-INMG en relación con los valores de referencia de vulnerabilidad para estos 3 indicadores.

(5) IBVU Estudios: Porcentaje de población analfabeta y sin estudios de 16 años o más, sobre el total de población de 16 años o más. Valor de referencia de vulnerabilidad (2011): 16,38%.

(6) IBVU Vivienda: Porcentaje de viviendas familiares (principales, secundarias, vacías) en edificios en estado en estado ruinoso, malo o deficiente, sobre el total de viviendas familiares (principales, secundarias, vacías). Valor de referencia de vulnerabilidad (2011): 17,50 %.

(7) IBVU Paro: Porcentaje de la población de 16 años o más en situación de paro, respecto al total de población activa de 16 años o más. Valor de referencia de vulnerabilidad (2011): 42,33 %.

Definiciones

ÁREA ESTADÍSTICA CON CONCENTRACIONES SIGNIFICATIVAS DE POBLACIÓN INMIGRANTE (AE-INMG)

Agrupación de secciones censales colindantes y de cierta homogeneidad urbanística, de entre 3.500 y 15.000 habitantes en las que el valor de Indicador de Inmigración (I-INMG) del conjunto supera el valor establecido como referencia (20%).

INDICADOR DE INMIGRACIÓN (I-INMG)

Porcentaje de población nacida en países no pertenecientes a la UE-14, respecto a la población total. Se calcula restando al número total de nacidos en el extranjero, los nacidos en los países de la UE-14: Alemania; Austria; Bélgica; Dinamarca; Finlandia; Francia; Reino Unido; Grecia; Irlanda; Italia; Luxemburgo; Países Bajos; Portugal; y Suecia.

Síntesis Metodológica

El cuerpo de estudio del Catálogo de Barrios Vulnerables de 2011 sigue el criterio establecido en los Catálogos anteriores: centrándose en los municipios mayores de 50.000 habitantes y capitales de provincia. Los trabajos del Catálogo de 2011, siguen la misma metodología que los de 1991, 2001, y 2006, con la única particularidad de que sólo identifican las Áreas Estadísticas Vulnerables, sin realizar el análisis urbanístico detallado que permitía identificar a partir de ellas los Barrios Vulnerables. En el Catálogo de 2011 se han delimitado AE-INMG (Área Estadística con concentraciones significativas de población inmigrante) y AEV (Áreas Estadísticas Vulnerables según los 3 Indicadores Básicos de Vulnerabilidad Urbana: IBVU Estudios, IBVU Vivienda o IBVU Paro). Estas delimitaciones son independientes y pueden superponerse para su análisis en el Visor del Catálogo.

En el caso del Indicador de Inmigración (I-INMG), para el desarrollo del estudio de 2011 se ha partido del análisis de la evolución de los Barrios con concentraciones significativas de población inmigrante identificados previamente en el año 2006, viendo primero si seguían o no cumpliendo esta condición en el año 2011. Posteriormente, se han identificado las nuevas Áreas Estadísticas con concentraciones significativas de población inmigrante (AE-INMG) no coincidentes con Barrios identificados en el Catálogo de 2006, incluyendo también las ciudades que no contaban con Barrios de este tipo en el año 2006.

Una vez identificadas las secciones censales que en 2011 superan los umbrales de referencia del Indicador de Inmigración (I-INMG), se procede a agrupar estas secciones en Áreas Estadísticas con concentraciones significativas de población inmigrante (AE-INMG).

La metodología detallada completa puede consultarse en:

https://apps.fomento.gob.es/BarriosVulnerables/static/adjunto/Sintesis_metodologica_general_catalogo_bbvv.pdf

Datos sociodemográficos (Censo 2011)	Sección censal 0801903053		AE-INMG 08019010	
	Valores absolutos	%	Valores absolutos	%
Población total	1.835		4.810	
Población nacida en el extranjero total	225	12,26	1.095	22,77
Población nacida en el extranjero (excepto UE-15)	205	11,17	965	20,06

	Sección	AE-INMG	Municipio	Comunidad Autónoma	España
INDICADOR DE INMIGRACIÓN (I-INMG)	11,17	20,06	15,08	13,60	9,99
INDICADORES BÁSICOS DE VULNERABILIDAD URBANA (IBVU) (4)					
IBVU Estudios (5)	7,99	9,96	7,50	10,02	10,92
IBVU Vivienda (6)	4,26	6,17	10,49	7,60	6,99
IBVU Paro (7)	20,10	24,85	21,71	25,75	29,64

(4) Además del Indicador de Inmigración (I-INMG) se ofrecen los valores de los 3 Indicadores Básicos de Vulnerabilidad Urbana (IBVU) para poder analizar la situación de cada sección censal y AE-INMG en relación con los valores de referencia de vulnerabilidad para estos 3 indicadores.

(5) IBVU Estudios: Porcentaje de población analfabeta y sin estudios de 16 años o más, sobre el total de población de 16 años o más. Valor de referencia de vulnerabilidad (2011): 16,38%.

(6) IBVU Vivienda: Porcentaje de viviendas familiares (principales, secundarias, vacías) en edificios en estado en estado ruinoso, malo o deficiente, sobre el total de viviendas familiares (principales, secundarias, vacías). Valor de referencia de vulnerabilidad (2011): 17,50 %.

(7) IBVU Paro: Porcentaje de la población de 16 años o más en situación de paro, respecto al total de población activa de 16 años o más. Valor de referencia de vulnerabilidad (2011): 42,33 %.

Definiciones

ÁREA ESTADÍSTICA CON CONCENTRACIONES SIGNIFICATIVAS DE POBLACIÓN INMIGRANTE (AE-INMG)

Agrupación de secciones censales colindantes y de cierta homogeneidad urbanística, de entre 3.500 y 15.000 habitantes en las que el valor de Indicador de Inmigración (I-INMG) del conjunto supera el valor establecido como referencia (20%).

INDICADOR DE INMIGRACIÓN (I-INMG)

Porcentaje de población nacida en países no pertenecientes a la UE-14, respecto a la población total. Se calcula restando al número total de nacidos en el extranjero, los nacidos en los países de la UE-14: Alemania; Austria; Bélgica; Dinamarca; Finlandia; Francia; Reino Unido; Grecia; Irlanda; Italia; Luxemburgo; Países Bajos; Portugal; y Suecia.

Síntesis Metodológica

El cuerpo de estudio del Catálogo de Barrios Vulnerables de 2011 sigue el criterio establecido en los Catálogos anteriores: centrándose en los municipios mayores de 50.000 habitantes y capitales de provincia. Los trabajos del Catálogo de 2011, siguen la misma metodología que los de 1991, 2001, y 2006, con la única particularidad de que sólo identifican las Áreas Estadísticas Vulnerables, sin realizar el análisis urbanístico detallado que permitía identificar a partir de ellas los Barrios Vulnerables. En el Catálogo de 2011 se han delimitado AE-INMG (Área Estadística con concentraciones significativas de población inmigrante) y AEV (Áreas Estadísticas Vulnerables según los 3 Indicadores Básicos de Vulnerabilidad Urbana: IBVU Estudios, IBVU Vivienda o IBVU Paro). Estas delimitaciones son independientes y pueden superponerse para su análisis en el Visor del Catálogo.

En el caso del Indicador de Inmigración (I-INMG), para el desarrollo del estudio de 2011 se ha partido del análisis de la evolución de los Barrios con concentraciones significativas de población inmigrante identificados previamente en el año 2006, viendo primero si seguían o no cumpliendo esta condición en el año 2011. Posteriormente, se han identificado las nuevas Áreas Estadísticas con concentraciones significativas de población inmigrante (AE-INMG) no coincidentes con Barrios identificados en el Catálogo de 2006, incluyendo también las ciudades que no contaban con Barrios de este tipo en el año 2006.

Una vez identificadas las secciones censales que en 2011 superan los umbrales de referencia del Indicador de Inmigración (I-INMG), se procede a agrupar estas secciones en Áreas Estadísticas con concentraciones significativas de población inmigrante (AE-INMG).

La metodología detallada completa puede consultarse en:

https://apps.fomento.gob.es/BarriosVulnerables/static/adjunto/Sintesis_metodologica_general_catalogo_bbvv.pdf

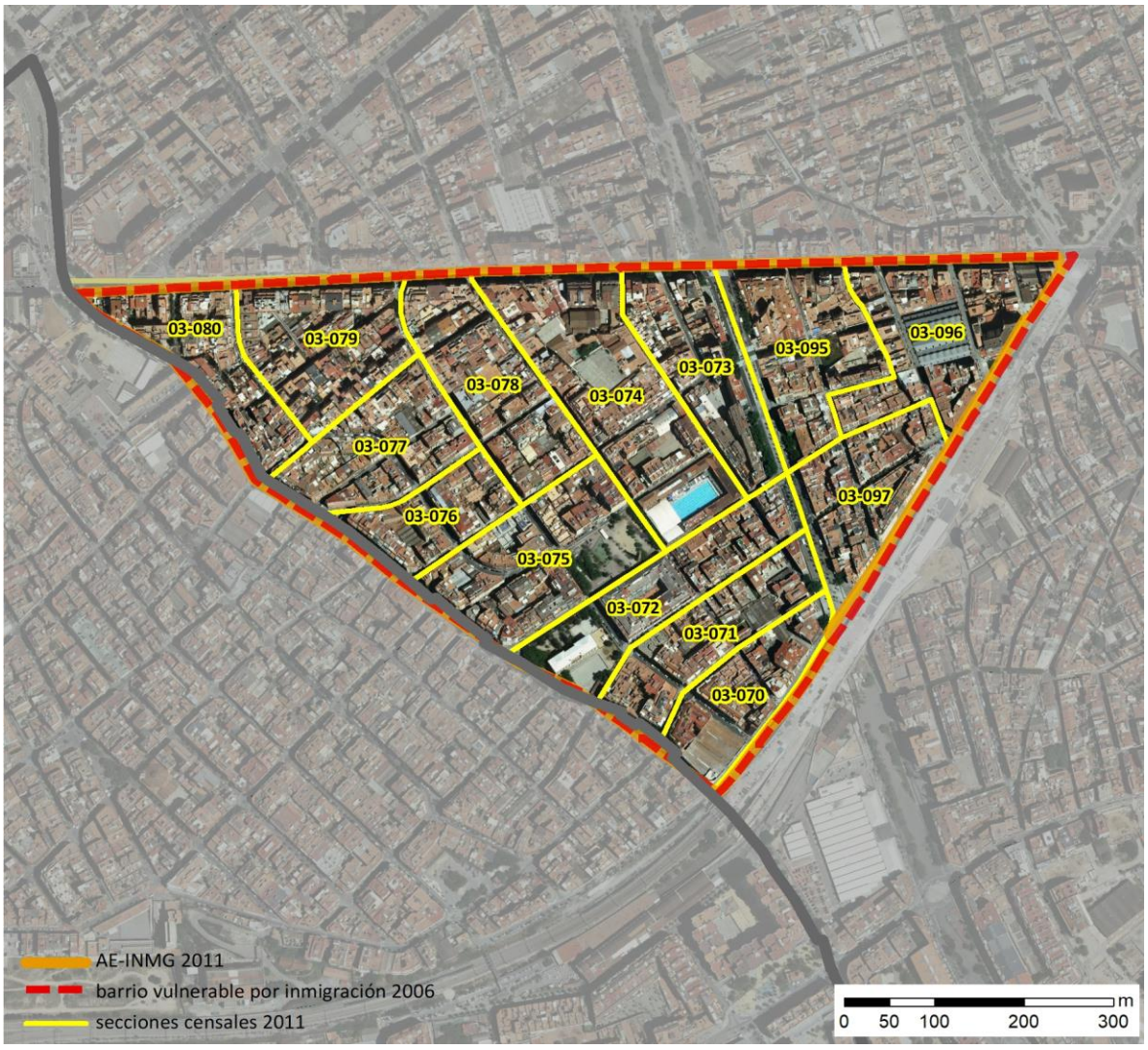

Localización en detalle del AE-INMG

Datos básicos del AE-INMG (1)

Población total	22.230
Población nacida en el extranjero total	5.425
Población nacida en el extranjero (excepto UE-15)	5.030
Densidad población (hab/Km²)	63.105,36
Superficie (ha)	35,23
Nº de secciones censales	14

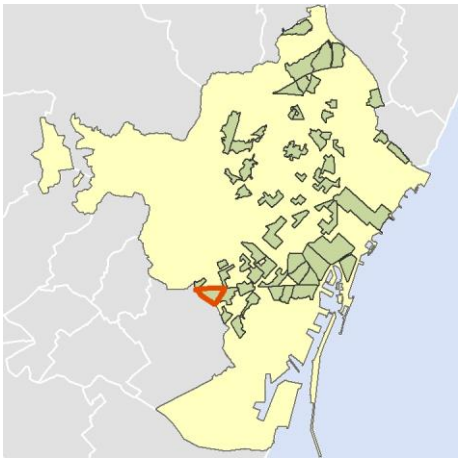

Localización del AE-INMG dentro del término municipal

	Valor del AE-INMG	Valor de referencia (2)
INDICADOR DE INMIGRACIÓN (I-INMG) (3)	**22,63 %**	20,00%

(1) Área Estadística con concentraciones significativas de población inmigrante (AE-INMG)

(2) Valor que se ha tomado como referencia para este estudio

(3) Indicador de Inmigración: (I-INMG): Porcentaje de población nacida en países no pertenecientes a la UE-14, respecto a la población total. Se calcula restando al número total de nacidos en el extranjero, los nacidos en los países de la UE-14: Alemania; Austria; Bélgica; Dinamarca; Finlandia; Francia; Reino Unido; Grecia; Irlanda; Italia; Luxemburgo; Países Bajos; Portugal; y Suecia.

Datos sociodemográficos (Censo 2011)	Sección censal 0801903070		AE-INMG 08019011	
	Valores absolutos	%	Valores absolutos	%
Población total	1.020		22.230	
Población nacida en el extranjero total	100	9,80	5.425	24,40
Población nacida en el extranjero (excepto UE-15)	100	9,80	5.030	22,63

	Sección	AE-INMG	Municipio	Comunidad Autónoma	España
INDICADOR DE INMIGRACIÓN (I-INMG)	9,80	22,63	15,08	13,60	9,99
INDICADORES BÁSICOS DE VULNERABILIDAD URBANA (IBVU) (4)					
IBVU Estudios (5)	5,46	7,72	7,50	10,02	10,92
IBVU Vivienda (6)	31,85	14,09	10,49	7,60	6,99
IBVU Paro (7)	22,58	25,20	21,71	25,75	29,64

(4) Además del Indicador de Inmigración (I-INMG) se ofrecen los valores de los 3 Indicadores Básicos de Vulnerabilidad Urbana (IBVU) para poder analizar la situación de cada sección censal y AE-INMG en relación con los valores de referencia de vulnerabilidad para estos 3 indicadores.

(5) IBVU Estudios: Porcentaje de población analfabeta y sin estudios de 16 años o más, sobre el total de población de 16 años o más. Valor de referencia de vulnerabilidad (2011): 16,38%.

(6) IBVU Vivienda: Porcentaje de viviendas familiares (principales, secundarias, vacías) en edificios en estado en estado ruinoso, malo o deficiente, sobre el total de viviendas familiares (principales, secundarias, vacías). Valor de referencia de vulnerabilidad (2011): 17,50 %.

(7) IBVU Paro: Porcentaje de la población de 16 años o más en situación de paro, respecto al total de población activa de 16 años o más. Valor de referencia de vulnerabilidad (2011): 42,33 %.

Definiciones

ÁREA ESTADÍSTICA CON CONCENTRACIONES SIGNIFICATIVAS DE POBLACIÓN INMIGRANTE (AE-INMG)

Agrupación de secciones censales colindantes y de cierta homogeneidad urbanística, de entre 3.500 y 15.000 habitantes en las que el valor de Indicador de Inmigración (I-INMG) del conjunto supera el valor establecido como referencia (20%).

INDICADOR DE INMIGRACIÓN (I-INMG)

Porcentaje de población nacida en países no pertenecientes a la UE-14, respecto a la población total. Se calcula restando al número total de nacidos en el extranjero, los nacidos en los países de la UE-14: Alemania; Austria; Bélgica; Dinamarca; Finlandia; Francia; Reino Unido; Grecia; Irlanda; Italia; Luxemburgo; Países Bajos; Portugal; y Suecia.

Síntesis Metodológica

El cuerpo de estudio del Catálogo de Barrios Vulnerables de 2011 sigue el criterio establecido en los Catálogos anteriores: centrándose en los municipios mayores de 50.000 habitantes y capitales de provincia. Los trabajos del Catálogo de 2011, siguen la misma metodología que los de 1991, 2001, y 2006, con la única particularidad de que sólo identifican las Áreas Estadísticas Vulnerables, sin realizar el análisis urbanístico detallado que permitía identificar a partir de ellas los Barrios Vulnerables. En el Catálogo de 2011 se han delimitado AE-INMG (Área Estadística con concentraciones significativas de población inmigrante) y AEV (Áreas Estadísticas Vulnerables según los 3 Indicadores Básicos de Vulnerabilidad Urbana: IBVU Estudios, IBVU Vivienda o IBVU Paro). Estas delimitaciones son independientes y pueden superponerse para su análisis en el Visor del Catálogo.

En el caso del Indicador de Inmigración (I-INMG), para el desarrollo del estudio de 2011 se ha partido del análisis de la evolución de los Barrios con concentraciones significativas de población inmigrante identificados previamente en el año 2006, viendo primero si seguían o no cumpliendo esta condición en el año 2011. Posteriormente, se han identificado las nuevas Áreas Estadísticas con concentraciones significativas de población inmigrante (AE-INMG) no coincidentes con Barrios identificados en el Catálogo de 2006, incluyendo también las ciudades que no contaban con Barrios de este tipo en el año 2006.

Una vez identificadas las secciones censales que en 2011 superan los umbrales de referencia del Indicador de Inmigración (I-INMG), se procede a agrupar estas secciones en Áreas Estadísticas con concentraciones significativas de población inmigrante (AE-INMG).

La metodología detallada completa puede consultarse en:

https://apps.fomento.gob.es/BarriosVulnerables/static/adjunto/Sintesis_metodologica_general_catalogo_bbvv.pdf

Datos sociodemográficos (Censo 2011)	Sección censal 0801903071		AE-INMG 08019011	
	Valores absolutos	%	Valores absolutos	%
Población total	1.310		22.230	
Población nacida en el extranjero total	355	27,10	5.425	24,40
Población nacida en el extranjero (excepto UE-15)	320	24,43	5.030	22,63

	Sección	AE-INMG	Municipio	Comunidad Autónoma	España
INDICADOR DE INMIGRACIÓN (I-INMG)	24,43	22,63	15,08	13,60	9,99
INDICADORES BÁSICOS DE VULNERABILIDAD URBANA (IBVU) (4)					
IBVU Estudios (5)	9,66	7,72	7,50	10,02	10,92
IBVU Vivienda (6)	4,76	14,09	10,49	7,60	6,99
IBVU Paro (7)	29,08	25,20	21,71	25,75	29,64

(4) Además del Indicador de Inmigración (I-INMG) se ofrecen los valores de los 3 Indicadores Básicos de Vulnerabilidad Urbana (IBVU) para poder analizar la situación de cada sección censal y AE-INMG en relación con los valores de referencia de vulnerabilidad para estos 3 indicadores.

(5) IBVU Estudios: Porcentaje de población analfabeta y sin estudios de 16 años o más, sobre el total de población de 16 años o más. Valor de referencia de vulnerabilidad (2011): 16,38%.

(6) IBVU Vivienda: Porcentaje de viviendas familiares (principales, secundarias, vacías) en edificios en estado en estado ruinoso, malo o deficiente, sobre el total de viviendas familiares (principales, secundarias, vacías). Valor de referencia de vulnerabilidad (2011): 17,50 %.

(7) IBVU Paro: Porcentaje de la población de 16 años o más en situación de paro, respecto al total de población activa de 16 años o más. Valor de referencia de vulnerabilidad (2011): 42,33 %.

Definiciones

ÁREA ESTADÍSTICA CON CONCENTRACIONES SIGNIFICATIVAS DE POBLACIÓN INMIGRANTE (AE-INMG)

Agrupación de secciones censales colindantes y de cierta homogeneidad urbanística, de entre 3.500 y 15.000 habitantes en las que el valor de Indicador de Inmigración (I-INMG) del conjunto supera el valor establecido como referencia (20%).

INDICADOR DE INMIGRACIÓN (I-INMG)

Porcentaje de población nacida en países no pertenecientes a la UE-14, respecto a la población total. Se calcula restando al número total de nacidos en el extranjero, los nacidos en los países de la UE-14: Alemania; Austria; Bélgica; Dinamarca; Finlandia; Francia; Reino Unido; Grecia; Irlanda; Italia; Luxemburgo; Países Bajos; Portugal; y Suecia.

Síntesis Metodológica

El cuerpo de estudio del Catálogo de Barrios Vulnerables de 2011 sigue el criterio establecido en los Catálogos anteriores: centrándose en los municipios mayores de 50.000 habitantes y capitales de provincia. Los trabajos del Catálogo de 2011, siguen la misma metodología que los de 1991, 2001, y 2006, con la única particularidad de que sólo identifican las Áreas Estadísticas Vulnerables, sin realizar el análisis urbanístico detallado que permitía identificar a partir de ellas los Barrios Vulnerables. En el Catálogo de 2011 se han delimitado AE-INMG (Área Estadística con concentraciones significativas de población inmigrante) y AEV (Áreas Estadísticas Vulnerables según los 3 Indicadores Básicos de Vulnerabilidad Urbana: IBVU Estudios, IBVU Vivienda o IBVU Paro). Estas delimitaciones son independientes y pueden superponerse para su análisis en el Visor del Catálogo.

En el caso del Indicador de Inmigración (I-INMG), para el desarrollo del estudio de 2011 se ha partido del análisis de la evolución de los Barrios con concentraciones significativas de población inmigrante identificados previamente en el año 2006, viendo primero si seguían o no cumpliendo esta condición en el año 2011. Posteriormente, se han identificado las nuevas Áreas Estadísticas con concentraciones significativas de población inmigrante (AE-INMG) no coincidentes con Barrios identificados en el Catálogo de 2006, incluyendo también las ciudades que no contaban con Barrios de este tipo en el año 2006.

Una vez identificadas las secciones censales que en 2011 superan los umbrales de referencia del Indicador de Inmigración (I-INMG), se procede a agrupar estas secciones en Áreas Estadísticas con concentraciones significativas de población inmigrante (AE-INMG).

La metodología detallada completa puede consultarse en:

https://apps.fomento.gob.es/BarriosVulnerables/static/adjunto/Sintesis_metodologica_general_catalogo_bbvv.pdf

Datos sociodemográficos (Censo 2011)	Sección censal 0801903072		AE-INMG 08019011	
	Valores absolutos	%	Valores absolutos	%
Población total	1.280		22.230	
Población nacida en el extranjero total	100	7,81	5.425	24,40
Población nacida en el extranjero (excepto UE-15)	0	0,00	5.030	22,63

	Sección	AE-INMG	Municipio	Comunidad Autónoma	España
INDICADOR DE INMIGRACIÓN (I-INMG)	0,00	22,63	15,08	13,60	9,99
INDICADORES BÁSICOS DE VULNERABILIDAD URBANA (IBVU) (4)					
IBVU Estudios (5)	8,41	7,72	7,50	10,02	10,92
IBVU Vivienda (6)	7,09	14,09	10,49	7,60	6,99
IBVU Paro (7)	22,67	25,20	21,71	25,75	29,64

(4) Además del Indicador de Inmigración (I-INMG) se ofrecen los valores de los 3 Indicadores Básicos de Vulnerabilidad Urbana (IBVU) para poder analizar la situación de cada sección censal y AE-INMG en relación con los valores de referencia de vulnerabilidad para estos 3 indicadores.

(5) IBVU Estudios: Porcentaje de población analfabeta y sin estudios de 16 años o más, sobre el total de población de 16 años o más. Valor de referencia de vulnerabilidad (2011): 16,38%.

(6) IBVU Vivienda: Porcentaje de viviendas familiares (principales, secundarias, vacías) en edificios en estado en estado ruinoso, malo o deficiente, sobre el total de viviendas familiares (principales, secundarias, vacías). Valor de referencia de vulnerabilidad (2011): 17,50 %.

(7) IBVU Paro: Porcentaje de la población de 16 años o más en situación de paro, respecto al total de población activa de 16 años o más. Valor de referencia de vulnerabilidad (2011): 42,33 %.

Definiciones

ÁREA ESTADÍSTICA CON CONCENTRACIONES SIGNIFICATIVAS DE POBLACIÓN INMIGRANTE (AE-INMG)

Agrupación de secciones censales colindantes y de cierta homogeneidad urbanística, de entre 3.500 y 15.000 habitantes en las que el valor de Indicador de Inmigración (I-INMG) del conjunto supera el valor establecido como referencia (20%).

INDICADOR DE INMIGRACIÓN (I-INMG)

Porcentaje de población nacida en países no pertenecientes a la UE-14, respecto a la población total. Se calcula restando al número total de nacidos en el extranjero, los nacidos en los países de la UE-14: Alemania; Austria; Bélgica; Dinamarca; Finlandia; Francia; Reino Unido; Grecia; Irlanda; Italia; Luxemburgo; Países Bajos; Portugal; y Suecia.

Síntesis Metodológica

El cuerpo de estudio del Catálogo de Barrios Vulnerables de 2011 sigue el criterio establecido en los Catálogos anteriores: centrándose en los municipios mayores de 50.000 habitantes y capitales de provincia. Los trabajos del Catálogo de 2011, siguen la misma metodología que los de 1991, 2001, y 2006, con la única particularidad de que sólo identifican las Áreas Estadísticas Vulnerables, sin realizar el análisis urbanístico detallado que permitía identificar a partir de ellas los Barrios Vulnerables. En el Catálogo de 2011 se han delimitado AE-INMG (Área Estadística con concentraciones significativas de población inmigrante) y AEV (Áreas Estadísticas Vulnerables según los 3 Indicadores Básicos de Vulnerabilidad Urbana: IBVU Estudios, IBVU Vivienda o IBVU Paro). Estas delimitaciones son independientes y pueden superponerse para su análisis en el Visor del Catálogo.

En el caso del Indicador de Inmigración (I-INMG), para el desarrollo del estudio de 2011 se ha partido del análisis de la evolución de los Barrios con concentraciones significativas de población inmigrante identificados previamente en el año 2006, viendo primero si seguían o no cumpliendo esta condición en el año 2011. Posteriormente, se han identificado las nuevas Áreas Estadísticas con concentraciones significativas de población inmigrante (AE-INMG) no coincidentes con Barrios identificados en el Catálogo de 2006, incluyendo también las ciudades que no contaban con Barrios de este tipo en el año 2006.

Una vez identificadas las secciones censales que en 2011 superan los umbrales de referencia del Indicador de Inmigración (I-INMG), se procede a agrupar estas secciones en Áreas Estadísticas con concentraciones significativas de población inmigrante (AE-INMG).

La metodología detallada completa puede consultarse en:

https://apps.fomento.gob.es/BarriosVulnerables/static/adjunto/Sintesis_metodologica_general_catalogo_bbvv.pdf

Datos sociodemográficos (Censo 2011)	Sección censal 0801903073		AE-INMG 08019011	
	Valores absolutos	%	Valores absolutos	%
Población total	1.800		22.230	
Población nacida en el extranjero total	100	5,56	5.425	24,40
Población nacida en el extranjero (excepto UE-15)	85	4,72	5.030	22,63

	Sección	AE-INMG	Municipio	Comunidad Autónoma	España
INDICADOR DE INMIGRACIÓN (I-INMG)	4,72	22,63	15,08	13,60	9,99
INDICADORES BÁSICOS DE VULNERABILIDAD URBANA (IBVU) (4)					
IBVU Estudios (5)	5,88	7,72	7,50	10,02	10,92
IBVU Vivienda (6)	17,81	14,09	10,49	7,60	6,99
IBVU Paro (7)	25,10	25,20	21,71	25,75	29,64

(4) Además del Indicador de Inmigración (I-INMG) se ofrecen los valores de los 3 Indicadores Básicos de Vulnerabilidad Urbana (IBVU) para poder analizar la situación de cada sección censal y AE-INMG en relación con los valores de referencia de vulnerabilidad para estos 3 indicadores.

(5) IBVU Estudios: Porcentaje de población analfabeta y sin estudios de 16 años o más, sobre el total de población de 16 años o más. Valor de referencia de vulnerabilidad (2011): 16,38%.

(6) IBVU Vivienda: Porcentaje de viviendas familiares (principales, secundarias, vacías) en edificios en estado en estado ruinoso, malo o deficiente, sobre el total de viviendas familiares (principales, secundarias, vacías). Valor de referencia de vulnerabilidad (2011): 17,50 %.

(7) IBVU Paro: Porcentaje de la población de 16 años o más en situación de paro, respecto al total de población activa de 16 años o más. Valor de referencia de vulnerabilidad (2011): 42,33 %.

Definiciones

ÁREA ESTADÍSTICA CON CONCENTRACIONES SIGNIFICATIVAS DE POBLACIÓN INMIGRANTE (AE-INMG)

Agrupación de secciones censales colindantes y de cierta homogeneidad urbanística, de entre 3.500 y 15.000 habitantes en las que el valor de Indicador de Inmigración (I-INMG) del conjunto supera el valor establecido como referencia (20%).

INDICADOR DE INMIGRACIÓN (I-INMG)

Porcentaje de población nacida en países no pertenecientes a la UE-14, respecto a la población total. Se calcula restando al número total de nacidos en el extranjero, los nacidos en los países de la UE-14: Alemania; Austria; Bélgica; Dinamarca; Finlandia; Francia; Reino Unido; Grecia; Irlanda; Italia; Luxemburgo; Países Bajos; Portugal; y Suecia.

Síntesis Metodológica

El cuerpo de estudio del Catálogo de Barrios Vulnerables de 2011 sigue el criterio establecido en los Catálogos anteriores: centrándose en los municipios mayores de 50.000 habitantes y capitales de provincia. Los trabajos del Catálogo de 2011, siguen la misma metodología que los de 1991, 2001, y 2006, con la única particularidad de que sólo identifican las Áreas Estadísticas Vulnerables, sin realizar el análisis urbanístico detallado que permitía identificar a partir de ellas los Barrios Vulnerables. En el Catálogo de 2011 se han delimitado AE-INMG (Área Estadística con concentraciones significativas de población inmigrante) y AEV (Áreas Estadísticas Vulnerables según los 3 Indicadores Básicos de Vulnerabilidad Urbana: IBVU Estudios, IBVU Vivienda o IBVU Paro). Estas delimitaciones son independientes y pueden superponerse para su análisis en el Visor del Catálogo.

En el caso del Indicador de Inmigración (I-INMG), para el desarrollo del estudio de 2011 se ha partido del análisis de la evolución de los Barrios con concentraciones significativas de población inmigrante identificados previamente en el año 2006, viendo primero si seguían o no cumpliendo esta condición en el año 2011. Posteriormente, se han identificado las nuevas Áreas Estadísticas con concentraciones significativas de población inmigrante (AE-INMG) no coincidentes con Barrios identificados en el Catálogo de 2006, incluyendo también las ciudades que no contaban con Barrios de este tipo en el año 2006.

Una vez identificadas las secciones censales que en 2011 superan los umbrales de referencia del Indicador de Inmigración (I-INMG), se procede a agrupar estas secciones en Áreas Estadísticas con concentraciones significativas de población inmigrante (AE-INMG).

La metodología detallada completa puede consultarse en:

https://apps.fomento.gob.es/BarriosVulnerables/static/adjunto/Sintesis_metodologica_general_catalogo_bbvv.pdf

Datos sociodemográficos (Censo 2011)	Sección censal 0801903074		AE-INMG 08019011	
	Valores absolutos	%	Valores absolutos	%
Población total	1.855		22.230	
Población nacida en el extranjero total	390	21,02	5.425	24,40
Población nacida en el extranjero (excepto UE-15)	375	20,22	5.030	22,63

	Sección	AE-INMG	Municipio	Comunidad Autónoma	España
INDICADOR DE INMIGRACIÓN (I-INMG)	20,22	22,63	15,08	13,60	9,99
INDICADORES BÁSICOS DE VULNERABILIDAD URBANA (IBVU) (4)					
IBVU Estudios (5)	5,09	7,72	7,50	10,02	10,92
IBVU Vivienda (6)	2,16	14,09	10,49	7,60	6,99
IBVU Paro (7)	19,49	25,20	21,71	25,75	29,64

(4) Además del Indicador de Inmigración (I-INMG) se ofrecen los valores de los 3 Indicadores Básicos de Vulnerabilidad Urbana (IBVU) para poder analizar la situación de cada sección censal y AE-INMG en relación con los valores de referencia de vulnerabilidad para estos 3 indicadores.

(5) IBVU Estudios: Porcentaje de población analfabeta y sin estudios de 16 años o más, sobre el total de población de 16 años o más. Valor de referencia de vulnerabilidad (2011): 16,38%.

(6) IBVU Vivienda: Porcentaje de viviendas familiares (principales, secundarias, vacías) en edificios en estado en estado ruinoso, malo o deficiente, sobre el total de viviendas familiares (principales, secundarias, vacías). Valor de referencia de vulnerabilidad (2011): 17,50 %.

(7) IBVU Paro: Porcentaje de la población de 16 años o más en situación de paro, respecto al total de población activa de 16 años o más. Valor de referencia de vulnerabilidad (2011): 42,33 %.

Definiciones

ÁREA ESTADÍSTICA CON CONCENTRACIONES SIGNIFICATIVAS DE POBLACIÓN INMIGRANTE (AE-INMG)

Agrupación de secciones censales colindantes y de cierta homogeneidad urbanística, de entre 3.500 y 15.000 habitantes en las que el valor de Indicador de Inmigración (I-INMG) del conjunto supera el valor establecido como referencia (20%).

INDICADOR DE INMIGRACIÓN (I-INMG)

Porcentaje de población nacida en países no pertenecientes a la UE-14, respecto a la población total. Se calcula restando al número total de nacidos en el extranjero, los nacidos en los países de la UE-14: Alemania; Austria; Bélgica; Dinamarca; Finlandia; Francia; Reino Unido; Grecia; Irlanda; Italia; Luxemburgo; Países Bajos; Portugal; y Suecia.

Síntesis Metodológica

El cuerpo de estudio del Catálogo de Barrios Vulnerables de 2011 sigue el criterio establecido en los Catálogos anteriores: centrándose en los municipios mayores de 50.000 habitantes y capitales de provincia. Los trabajos del Catálogo de 2011, siguen la misma metodología que los de 1991, 2001, y 2006, con la única particularidad de que sólo identifican las Áreas Estadísticas Vulnerables, sin realizar el análisis urbanístico detallado que permitía identificar a partir de ellas los Barrios Vulnerables. En el Catálogo de 2011 se han delimitado AE-INMG (Área Estadística con concentraciones significativas de población inmigrante) y AEV (Áreas Estadísticas Vulnerables según los 3 Indicadores Básicos de Vulnerabilidad Urbana: IBVU Estudios, IBVU Vivienda o IBVU Paro). Estas delimitaciones son independientes y pueden superponerse para su análisis en el Visor del Catálogo.

En el caso del Indicador de Inmigración (I-INMG), para el desarrollo del estudio de 2011 se ha partido del análisis de la evolución de los Barrios con concentraciones significativas de población inmigrante identificados previamente en el año 2006, viendo primero si seguían o no cumpliendo esta condición en el año 2011. Posteriormente, se han identificado las nuevas Áreas Estadísticas con concentraciones significativas de población inmigrante (AE-INMG) no coincidentes con Barrios identificados en el Catálogo de 2006, incluyendo también las ciudades que no contaban con Barrios de este tipo en el año 2006.

Una vez identificadas las secciones censales que en 2011 superan los umbrales de referencia del Indicador de Inmigración (I-INMG), se procede a agrupar estas secciones en Áreas Estadísticas con concentraciones significativas de población inmigrante (AE-INMG).

La metodología detallada completa puede consultarse en:

https://apps.fomento.gob.es/BarriosVulnerables/static/adjunto/Sintesis_metodologica_general_catalogo_bbvv.pdf

Datos sociodemográficos (Censo 2011)	Sección censal 0801903075		AE-INMG 08019011	
	Valores absolutos	%	Valores absolutos	%
Población total	1.715		22.230	
Población nacida en el extranjero total	265	15,45	5.425	24,40
Población nacida en el extranjero (excepto UE-15)	235	13,70	5.030	22,63

	Sección	AE-INMG	Municipio	Comunidad Autónoma	España
INDICADOR DE INMIGRACIÓN (I-INMG)	13,70	22,63	15,08	13,60	9,99
INDICADORES BÁSICOS DE VULNERABILIDAD URBANA (IBVU) (4)					
IBVU Estudios (5)	5,63	7,72	7,50	10,02	10,92
IBVU Vivienda (6)	0,00	14,09	10,49	7,60	6,99
IBVU Paro (7)	21,64	25,20	21,71	25,75	29,64

(4) Además del Indicador de Inmigración (I-INMG) se ofrecen los valores de los 3 Indicadores Básicos de Vulnerabilidad Urbana (IBVU) para poder analizar la situación de cada sección censal y AE-INMG en relación con los valores de referencia de vulnerabilidad para estos 3 indicadores.

(5) IBVU Estudios: Porcentaje de población analfabeta y sin estudios de 16 años o más, sobre el total de población de 16 años o más. Valor de referencia de vulnerabilidad (2011): 16,38%.

(6) IBVU Vivienda: Porcentaje de viviendas familiares (principales, secundarias, vacías) en edificios en estado en estado ruinoso, malo o deficiente, sobre el total de viviendas familiares (principales, secundarias, vacías). Valor de referencia de vulnerabilidad (2011): 17,50 %.

(7) IBVU Paro: Porcentaje de la población de 16 años o más en situación de paro, respecto al total de población activa de 16 años o más. Valor de referencia de vulnerabilidad (2011): 42,33 %.

Definiciones

ÁREA ESTADÍSTICA CON CONCENTRACIONES SIGNIFICATIVAS DE POBLACIÓN INMIGRANTE (AE-INMG)

Agrupación de secciones censales colindantes y de cierta homogeneidad urbanística, de entre 3.500 y 15.000 habitantes en las que el valor de Indicador de Inmigración (I-INMG) del conjunto supera el valor establecido como referencia (20%).

INDICADOR DE INMIGRACIÓN (I-INMG)

Porcentaje de población nacida en países no pertenecientes a la UE-14, respecto a la población total. Se calcula restando al número total de nacidos en el extranjero, los nacidos en los países de la UE-14: Alemania; Austria; Bélgica; Dinamarca; Finlandia; Francia; Reino Unido; Grecia; Irlanda; Italia; Luxemburgo; Países Bajos; Portugal; y Suecia.

Síntesis Metodológica

El cuerpo de estudio del Catálogo de Barrios Vulnerables de 2011 sigue el criterio establecido en los Catálogos anteriores: centrándose en los municipios mayores de 50.000 habitantes y capitales de provincia. Los trabajos del Catálogo de 2011, siguen la misma metodología que los de 1991, 2001, y 2006, con la única particularidad de que sólo identifican las Áreas Estadísticas Vulnerables, sin realizar el análisis urbanístico detallado que permitía identificar a partir de ellas los Barrios Vulnerables. En el Catálogo de 2011 se han delimitado AE-INMG (Área Estadística con concentraciones significativas de población inmigrante) y AEV (Áreas Estadísticas Vulnerables según los 3 Indicadores Básicos de Vulnerabilidad Urbana: IBVU Estudios, IBVU Vivienda o IBVU Paro). Estas delimitaciones son independientes y pueden superponerse para su análisis en el Visor del Catálogo.

En el caso del Indicador de Inmigración (I-INMG), para el desarrollo del estudio de 2011 se ha partido del análisis de la evolución de los Barrios con concentraciones significativas de población inmigrante identificados previamente en el año 2006, viendo primero si seguían o no cumpliendo esta condición en el año 2011. Posteriormente, se han identificado las nuevas Áreas Estadísticas con concentraciones significativas de población inmigrante (AE-INMG) no coincidentes con Barrios identificados en el Catálogo de 2006, incluyendo también las ciudades que no contaban con Barrios de este tipo en el año 2006.

Una vez identificadas las secciones censales que en 2011 superan los umbrales de referencia del Indicador de Inmigración (I-INMG), se procede a agrupar estas secciones en Áreas Estadísticas con concentraciones significativas de población inmigrante (AE-INMG).

La metodología detallada completa puede consultarse en:

https://apps.fomento.gob.es/BarriosVulnerables/static/adjunto/Sintesis_metodologica_general_catalogo_bbvv.pdf

Datos sociodemográficos (Censo 2011)	Sección censal 0801903076		AE-INMG 08019011	
	Valores absolutos	%	Valores absolutos	%
Población total	775		22.230	
Población nacida en el extranjero total	10	1,29	5.425	24,40
Población nacida en el extranjero (excepto UE-15)	0	0,00	5.030	22,63

	Sección	AE-INMG	Municipio	Comunidad Autónoma	España
INDICADOR DE INMIGRACIÓN (I-INMG)	0,00	22,63	15,08	13,60	9,99
INDICADORES BÁSICOS DE VULNERABILIDAD URBANA (IBVU) (4)					
IBVU Estudios (5)	10,32	7,72	7,50	10,02	10,92
IBVU Vivienda (6)	0,00	14,09	10,49	7,60	6,99
IBVU Paro (7)	28,21	25,20	21,71	25,75	29,64

(4) Además del Indicador de Inmigración (I-INMG) se ofrecen los valores de los 3 Indicadores Básicos de Vulnerabilidad Urbana (IBVU) para poder analizar la situación de cada sección censal y AE-INMG en relación con los valores de referencia de vulnerabilidad para estos 3 indicadores.

(5) IBVU Estudios: Porcentaje de población analfabeta y sin estudios de 16 años o más, sobre el total de población de 16 años o más. Valor de referencia de vulnerabilidad (2011): 16,38%.

(6) IBVU Vivienda: Porcentaje de viviendas familiares (principales, secundarias, vacías) en edificios en estado en estado ruinoso, malo o deficiente, sobre el total de viviendas familiares (principales, secundarias, vacías). Valor de referencia de vulnerabilidad (2011): 17,50 %.

(7) IBVU Paro: Porcentaje de la población de 16 años o más en situación de paro, respecto al total de población activa de 16 años o más. Valor de referencia de vulnerabilidad (2011): 42,33 %.

Definiciones

ÁREA ESTADÍSTICA CON CONCENTRACIONES SIGNIFICATIVAS DE POBLACIÓN INMIGRANTE (AE-INMG)

Agrupación de secciones censales colindantes y de cierta homogeneidad urbanística, de entre 3.500 y 15.000 habitantes en las que el valor de Indicador de Inmigración (I-INMG) del conjunto supera el valor establecido como referencia (20%).

INDICADOR DE INMIGRACIÓN (I-INMG)

Porcentaje de población nacida en países no pertenecientes a la UE-14, respecto a la población total. Se calcula restando al número total de nacidos en el extranjero, los nacidos en los países de la UE-14: Alemania; Austria; Bélgica; Dinamarca; Finlandia; Francia; Reino Unido; Grecia; Irlanda; Italia; Luxemburgo; Países Bajos; Portugal; y Suecia.

Síntesis Metodológica

El cuerpo de estudio del Catálogo de Barrios Vulnerables de 2011 sigue el criterio establecido en los Catálogos anteriores: centrándose en los municipios mayores de 50.000 habitantes y capitales de provincia. Los trabajos del Catálogo de 2011, siguen la misma metodología que los de 1991, 2001, y 2006, con la única particularidad de que sólo identifican las Áreas Estadísticas Vulnerables, sin realizar el análisis urbanístico detallado que permitía identificar a partir de ellas los Barrios Vulnerables. En el Catálogo de 2011 se han delimitado AE-INMG (Área Estadística con concentraciones significativas de población inmigrante) y AEV (Áreas Estadísticas Vulnerables según los 3 Indicadores Básicos de Vulnerabilidad Urbana: IBVU Estudios, IBVU Vivienda o IBVU Paro). Estas delimitaciones son independientes y pueden superponerse para su análisis en el Visor del Catálogo.

En el caso del Indicador de Inmigración (I-INMG), para el desarrollo del estudio de 2011 se ha partido del análisis de la evolución de los Barrios con concentraciones significativas de población inmigrante identificados previamente en el año 2006, viendo primero si seguían o no cumpliendo esta condición en el año 2011. Posteriormente, se han identificado las nuevas Áreas Estadísticas con concentraciones significativas de población inmigrante (AE-INMG) no coincidentes con Barrios identificados en el Catálogo de 2006, incluyendo también las ciudades que no contaban con Barrios de este tipo en el año 2006.

Una vez identificadas las secciones censales que en 2011 superan los umbrales de referencia del Indicador de Inmigración (I-INMG), se procede a agrupar estas secciones en Áreas Estadísticas con concentraciones significativas de población inmigrante (AE-INMG).

La metodología detallada completa puede consultarse en:

https://apps.fomento.gob.es/BarriosVulnerables/static/adjunto/Sintesis_metodologica_general_catalogo_bbvv.pdf

Datos sociodemográficos (Censo 2011)	Sección censal 0801903077		AE-INMG 08019011	
	Valores absolutos	%	Valores absolutos	%
Población total	1.475		22.230	
Población nacida en el extranjero total	535	36,27	5.425	24,40
Población nacida en el extranjero (excepto UE-15)	525	35,59	5.030	22,63

	Sección	AE-INMG	Municipio	Comunidad Autónoma	España
INDICADOR DE INMIGRACIÓN (I-INMG)	35,59	22,63	15,08	13,60	9,99
INDICADORES BÁSICOS DE VULNERABILIDAD URBANA (IBVU) (4)					
IBVU Estudios (5)	7,66	7,72	7,50	10,02	10,92
IBVU Vivienda (6)	3,64	14,09	10,49	7,60	6,99
IBVU Paro (7)	38,82	25,20	21,71	25,75	29,64

(4) Además del Indicador de Inmigración (I-INMG) se ofrecen los valores de los 3 Indicadores Básicos de Vulnerabilidad Urbana (IBVU) para poder analizar la situación de cada sección censal y AE-INMG en relación con los valores de referencia de vulnerabilidad para estos 3 indicadores.

(5) IBVU Estudios: Porcentaje de población analfabeta y sin estudios de 16 años o más, sobre el total de población de 16 años o más. Valor de referencia de vulnerabilidad (2011): 16,38%.

(6) IBVU Vivienda: Porcentaje de viviendas familiares (principales, secundarias, vacías) en edificios en estado en estado ruinoso, malo o deficiente, sobre el total de viviendas familiares (principales, secundarias, vacías). Valor de referencia de vulnerabilidad (2011): 17,50 %.

(7) IBVU Paro: Porcentaje de la población de 16 años o más en situación de paro, respecto al total de población activa de 16 años o más. Valor de referencia de vulnerabilidad (2011): 42,33 %.

Definiciones

ÁREA ESTADÍSTICA CON CONCENTRACIONES SIGNIFICATIVAS DE POBLACIÓN INMIGRANTE (AE-INMG)

Agrupación de secciones censales colindantes y de cierta homogeneidad urbanística, de entre 3.500 y 15.000 habitantes en las que el valor de Indicador de Inmigración (I-INMG) del conjunto supera el valor establecido como referencia (20%).

INDICADOR DE INMIGRACIÓN (I-INMG)

Porcentaje de población nacida en países no pertenecientes a la UE-14, respecto a la población total. Se calcula restando al número total de nacidos en el extranjero, los nacidos en los países de la UE-14: Alemania; Austria; Bélgica; Dinamarca; Finlandia; Francia; Reino Unido; Grecia; Irlanda; Italia; Luxemburgo; Países Bajos; Portugal; y Suecia.

Síntesis Metodológica

El cuerpo de estudio del Catálogo de Barrios Vulnerables de 2011 sigue el criterio establecido en los Catálogos anteriores: centrándose en los municipios mayores de 50.000 habitantes y capitales de provincia. Los trabajos del Catálogo de 2011, siguen la misma metodología que los de 1991, 2001, y 2006, con la única particularidad de que sólo identifican las Áreas Estadísticas Vulnerables, sin realizar el análisis urbanístico detallado que permitía identificar a partir de ellas los Barrios Vulnerables. En el Catálogo de 2011 se han delimitado AE-INMG (Área Estadística con concentraciones significativas de población inmigrante) y AEV (Áreas Estadísticas Vulnerables según los 3 Indicadores Básicos de Vulnerabilidad Urbana: IBVU Estudios, IBVU Vivienda o IBVU Paro). Estas delimitaciones son independientes y pueden superponerse para su análisis en el Visor del Catálogo.

En el caso del Indicador de Inmigración (I-INMG), para el desarrollo del estudio de 2011 se ha partido del análisis de la evolución de los Barrios con concentraciones significativas de población inmigrante identificados previamente en el año 2006, viendo primero si seguían o no cumpliendo esta condición en el año 2011. Posteriormente, se han identificado las nuevas Áreas Estadísticas con concentraciones significativas de población inmigrante (AE-INMG) no coincidentes con Barrios identificados en el Catálogo de 2006, incluyendo también las ciudades que no contaban con Barrios de este tipo en el año 2006.

Una vez identificadas las secciones censales que en 2011 superan los umbrales de referencia del Indicador de Inmigración (I-INMG), se procede a agrupar estas secciones en Áreas Estadísticas con concentraciones significativas de población inmigrante (AE-INMG).

La metodología detallada completa puede consultarse en:

https://apps.fomento.gob.es/BarriosVulnerables/static/adjunto/Sintesis_metodologica_general_catalogo_bbvv.pdf

Datos sociodemográficos (Censo 2011)	Sección censal 0801903078		AE-INMG 08019011	
	Valores absolutos	%	Valores absolutos	%
Población total	1.750		22.230	
Población nacida en el extranjero total	695	39,71	5.425	24,40
Población nacida en el extranjero (excepto UE-15)	630	36,00	5.030	22,63

	Sección	AE-INMG	Municipio	Comunidad Autónoma	España
INDICADOR DE INMIGRACIÓN (I-INMG)	36,00	22,63	15,08	13,60	9,99
INDICADORES BÁSICOS DE VULNERABILIDAD URBANA (IBVU) (4)					
IBVU Estudios (5)	4,98	7,72	7,50	10,02	10,92
IBVU Vivienda (6)	4,79	14,09	10,49	7,60	6,99
IBVU Paro (7)	26,39	25,20	21,71	25,75	29,64

(4) Además del Indicador de Inmigración (I-INMG) se ofrecen los valores de los 3 Indicadores Básicos de Vulnerabilidad Urbana (IBVU) para poder analizar la situación de cada sección censal y AE-INMG en relación con los valores de referencia de vulnerabilidad para estos 3 indicadores.

(5) IBVU Estudios: Porcentaje de población analfabeta y sin estudios de 16 años o más, sobre el total de población de 16 años o más. Valor de referencia de vulnerabilidad (2011): 16,38%.

(6) IBVU Vivienda: Porcentaje de viviendas familiares (principales, secundarias, vacías) en edificios en estado en estado ruinoso, malo o deficiente, sobre el total de viviendas familiares (principales, secundarias, vacías). Valor de referencia de vulnerabilidad (2011): 17,50 %.

(7) IBVU Paro: Porcentaje de la población de 16 años o más en situación de paro, respecto al total de población activa de 16 años o más. Valor de referencia de vulnerabilidad (2011): 42,33 %.

Definiciones

ÁREA ESTADÍSTICA CON CONCENTRACIONES SIGNIFICATIVAS DE POBLACIÓN INMIGRANTE (AE-INMG)

Agrupación de secciones censales colindantes y de cierta homogeneidad urbanística, de entre 3.500 y 15.000 habitantes en las que el valor de Indicador de Inmigración (I-INMG) del conjunto supera el valor establecido como referencia (20%).

INDICADOR DE INMIGRACIÓN (I-INMG)

Porcentaje de población nacida en países no pertenecientes a la UE-14, respecto a la población total. Se calcula restando al número total de nacidos en el extranjero, los nacidos en los países de la UE-14: Alemania; Austria; Bélgica; Dinamarca; Finlandia; Francia; Reino Unido; Grecia; Irlanda; Italia; Luxemburgo; Países Bajos; Portugal; y Suecia.

Síntesis Metodológica

El cuerpo de estudio del Catálogo de Barrios Vulnerables de 2011 sigue el criterio establecido en los Catálogos anteriores: centrándose en los municipios mayores de 50.000 habitantes y capitales de provincia. Los trabajos del Catálogo de 2011, siguen la misma metodología que los de 1991, 2001, y 2006, con la única particularidad de que sólo identifican las Áreas Estadísticas Vulnerables, sin realizar el análisis urbanístico detallado que permitía identificar a partir de ellas los Barrios Vulnerables. En el Catálogo de 2011 se han delimitado AE-INMG (Área Estadística con concentraciones significativas de población inmigrante) y AEV (Áreas Estadísticas Vulnerables según los 3 Indicadores Básicos de Vulnerabilidad Urbana: IBVU Estudios, IBVU Vivienda o IBVU Paro). Estas delimitaciones son independientes y pueden superponerse para su análisis en el Visor del Catálogo.

En el caso del Indicador de Inmigración (I-INMG), para el desarrollo del estudio de 2011 se ha partido del análisis de la evolución de los Barrios con concentraciones significativas de población inmigrante identificados previamente en el año 2006, viendo primero si seguían o no cumpliendo esta condición en el año 2011. Posteriormente, se han identificado las nuevas Áreas Estadísticas con concentraciones significativas de población inmigrante (AE-INMG) no coincidentes con Barrios identificados en el Catálogo de 2006, incluyendo también las ciudades que no contaban con Barrios de este tipo en el año 2006.

Una vez identificadas las secciones censales que en 2011 superan los umbrales de referencia del Indicador de Inmigración (I-INMG), se procede a agrupar estas secciones en Áreas Estadísticas con concentraciones significativas de población inmigrante (AE-INMG).

La metodología detallada completa puede consultarse en:

https://apps.fomento.gob.es/BarriosVulnerables/static/adjunto/Sintesis_metodologica_general_catalogo_bbvv.pdf

Datos sociodemográficos (Censo 2011)	Sección censal 0801903079		AE-INMG 08019011	
	Valores absolutos	%	Valores absolutos	%
Población total	2.230		22.230	
Población nacida en el extranjero total	950	42,60	5.425	24,40
Población nacida en el extranjero (excepto UE-15)	905	40,58	5.030	22,63

	Sección	AE-INMG	Municipio	Comunidad Autónoma	España
INDICADOR DE INMIGRACIÓN (I-INMG)	40,58	22,63	15,08	13,60	9,99
INDICADORES BÁSICOS DE VULNERABILIDAD URBANA (IBVU) (4)					
IBVU Estudios (5)	14,39	7,72	7,50	10,02	10,92
IBVU Vivienda (6)	15,25	14,09	10,49	7,60	6,99
IBVU Paro (7)	31,01	25,20	21,71	25,75	29,64

(4) Además del Indicador de Inmigración (I-INMG) se ofrecen los valores de los 3 Indicadores Básicos de Vulnerabilidad Urbana (IBVU) para poder analizar la situación de cada sección censal y AE-INMG en relación con los valores de referencia de vulnerabilidad para estos 3 indicadores.

(5) IBVU Estudios: Porcentaje de población analfabeta y sin estudios de 16 años o más, sobre el total de población de 16 años o más. Valor de referencia de vulnerabilidad (2011): 16,38%.

(6) IBVU Vivienda: Porcentaje de viviendas familiares (principales, secundarias, vacías) en edificios en estado en estado ruinoso, malo o deficiente, sobre el total de viviendas familiares (principales, secundarias, vacías). Valor de referencia de vulnerabilidad (2011): 17,50 %.

(7) IBVU Paro: Porcentaje de la población de 16 años o más en situación de paro, respecto al total de población activa de 16 años o más. Valor de referencia de vulnerabilidad (2011): 42,33 %.

Definiciones

ÁREA ESTADÍSTICA CON CONCENTRACIONES SIGNIFICATIVAS DE POBLACIÓN INMIGRANTE (AE-INMG)

Agrupación de secciones censales colindantes y de cierta homogeneidad urbanística, de entre 3.500 y 15.000 habitantes en las que el valor de Indicador de Inmigración (I-INMG) del conjunto supera el valor establecido como referencia (20%).

INDICADOR DE INMIGRACIÓN (I-INMG)

Porcentaje de población nacida en países no pertenecientes a la UE-14, respecto a la población total. Se calcula restando al número total de nacidos en el extranjero, los nacidos en los países de la UE-14: Alemania; Austria; Bélgica; Dinamarca; Finlandia; Francia; Reino Unido; Grecia; Irlanda; Italia; Luxemburgo; Países Bajos; Portugal; y Suecia.

Síntesis Metodológica

El cuerpo de estudio del Catálogo de Barrios Vulnerables de 2011 sigue el criterio establecido en los Catálogos anteriores: centrándose en los municipios mayores de 50.000 habitantes y capitales de provincia. Los trabajos del Catálogo de 2011, siguen la misma metodología que los de 1991, 2001, y 2006, con la única particularidad de que sólo identifican las Áreas Estadísticas Vulnerables, sin realizar el análisis urbanístico detallado que permitía identificar a partir de ellas los Barrios Vulnerables. En el Catálogo de 2011 se han delimitado AE-INMG (Área Estadística con concentraciones significativas de población inmigrante) y AEV (Áreas Estadísticas Vulnerables según los 3 Indicadores Básicos de Vulnerabilidad Urbana: IBVU Estudios, IBVU Vivienda o IBVU Paro). Estas delimitaciones son independientes y pueden superponerse para su análisis en el Visor del Catálogo.

En el caso del Indicador de Inmigración (I-INMG), para el desarrollo del estudio de 2011 se ha partido del análisis de la evolución de los Barrios con concentraciones significativas de población inmigrante identificados previamente en el año 2006, viendo primero si seguían o no cumpliendo esta condición en el año 2011. Posteriormente, se han identificado las nuevas Áreas Estadísticas con concentraciones significativas de población inmigrante (AE-INMG) no coincidentes con Barrios identificados en el Catálogo de 2006, incluyendo también las ciudades que no contaban con Barrios de este tipo en el año 2006.

Una vez identificadas las secciones censales que en 2011 superan los umbrales de referencia del Indicador de Inmigración (I-INMG), se procede a agrupar estas secciones en Áreas Estadísticas con concentraciones significativas de población inmigrante (AE-INMG).

La metodología detallada completa puede consultarse en:

https://apps.fomento.gob.es/BarriosVulnerables/static/adjunto/Sintesis_metodologica_general_catalogo_bbvv.pdf

Datos sociodemográficos (Censo 2011)	Sección censal 0801903080		AE-INMG 08019011	
	Valores absolutos	%	Valores absolutos	%
Población total	1.465		22.230	
Población nacida en el extranjero total	100	6,83	5.425	24,40
Población nacida en el extranjero (excepto UE-15)	100	6,83	5.030	22,63

	Sección	AE-INMG	Municipio	Comunidad Autónoma	España
INDICADOR DE INMIGRACIÓN (I-INMG)	6,83	22,63	15,08	13,60	9,99
INDICADORES BÁSICOS DE VULNERABILIDAD URBANA (IBVU) (4)					
IBVU Estudios (5)	5,58	7,72	7,50	10,02	10,92
IBVU Vivienda (6)	14,77	14,09	10,49	7,60	6,99
IBVU Paro (7)	28,00	25,20	21,71	25,75	29,64

(4) Además del Indicador de Inmigración (I-INMG) se ofrecen los valores de los 3 Indicadores Básicos de Vulnerabilidad Urbana (IBVU) para poder analizar la situación de cada sección censal y AE-INMG en relación con los valores de referencia de vulnerabilidad para estos 3 indicadores.

(5) IBVU Estudios: Porcentaje de población analfabeta y sin estudios de 16 años o más, sobre el total de población de 16 años o más. Valor de referencia de vulnerabilidad (2011): 16,38%.

(6) IBVU Vivienda: Porcentaje de viviendas familiares (principales, secundarias, vacías) en edificios en estado en estado ruinoso, malo o deficiente, sobre el total de viviendas familiares (principales, secundarias, vacías). Valor de referencia de vulnerabilidad (2011): 17,50 %.

(7) IBVU Paro: Porcentaje de la población de 16 años o más en situación de paro, respecto al total de población activa de 16 años o más. Valor de referencia de vulnerabilidad (2011): 42,33 %.

Definiciones

ÁREA ESTADÍSTICA CON CONCENTRACIONES SIGNIFICATIVAS DE POBLACIÓN INMIGRANTE (AE-INMG)

Agrupación de secciones censales colindantes y de cierta homogeneidad urbanística, de entre 3.500 y 15.000 habitantes en las que el valor de Indicador de Inmigración (I-INMG) del conjunto supera el valor establecido como referencia (20%).

INDICADOR DE INMIGRACIÓN (I-INMG)

Porcentaje de población nacida en países no pertenecientes a la UE-14, respecto a la población total. Se calcula restando al número total de nacidos en el extranjero, los nacidos en los países de la UE-14: Alemania; Austria; Bélgica; Dinamarca; Finlandia; Francia; Reino Unido; Grecia; Irlanda; Italia; Luxemburgo; Países Bajos; Portugal; y Suecia.

Síntesis Metodológica

El cuerpo de estudio del Catálogo de Barrios Vulnerables de 2011 sigue el criterio establecido en los Catálogos anteriores: centrándose en los municipios mayores de 50.000 habitantes y capitales de provincia. Los trabajos del Catálogo de 2011, siguen la misma metodología que los de 1991, 2001, y 2006, con la única particularidad de que sólo identifican las Áreas Estadísticas Vulnerables, sin realizar el análisis urbanístico detallado que permitía identificar a partir de ellas los Barrios Vulnerables. En el Catálogo de 2011 se han delimitado AE-INMG (Área Estadística con concentraciones significativas de población inmigrante) y AEV (Áreas Estadísticas Vulnerables según los 3 Indicadores Básicos de Vulnerabilidad Urbana: IBVU Estudios, IBVU Vivienda o IBVU Paro). Estas delimitaciones son independientes y pueden superponerse para su análisis en el Visor del Catálogo.

En el caso del Indicador de Inmigración (I-INMG), para el desarrollo del estudio de 2011 se ha partido del análisis de la evolución de los Barrios con concentraciones significativas de población inmigrante identificados previamente en el año 2006, viendo primero si seguían o no cumpliendo esta condición en el año 2011. Posteriormente, se han identificado las nuevas Áreas Estadísticas con concentraciones significativas de población inmigrante (AE-INMG) no coincidentes con Barrios identificados en el Catálogo de 2006, incluyendo también las ciudades que no contaban con Barrios de este tipo en el año 2006.

Una vez identificadas las secciones censales que en 2011 superan los umbrales de referencia del Indicador de Inmigración (I-INMG), se procede a agrupar estas secciones en Áreas Estadísticas con concentraciones significativas de población inmigrante (AE-INMG).

La metodología detallada completa puede consultarse en:

https://apps.fomento.gob.es/BarriosVulnerables/static/adjunto/Sintesis_metodologica_general_catalogo_bbvv.pdf

Datos sociodemográficos (Censo 2011)	Sección censal 0801903095		AE-INMG 08019011	
	Valores absolutos	%	Valores absolutos	%
Población total	1.680		22.230	
Población nacida en el extranjero total	305	18,15	5.425	24,40
Población nacida en el extranjero (excepto UE-15)	305	18,15	5.030	22,63

	Sección	AE-INMG	Municipio	Comunidad Autónoma	España
INDICADOR DE INMIGRACIÓN (I-INMG)	18,15	22,63	15,08	13,60	9,99
INDICADORES BÁSICOS DE VULNERABILIDAD URBANA (IBVU) (4)					
IBVU Estudios (5)	6,65	7,72	7,50	10,02	10,92
IBVU Vivienda (6)	15,03	14,09	10,49	7,60	6,99
IBVU Paro (7)	14,13	25,20	21,71	25,75	29,64

(4) Además del Indicador de Inmigración (I-INMG) se ofrecen los valores de los 3 Indicadores Básicos de Vulnerabilidad Urbana (IBVU) para poder analizar la situación de cada sección censal y AE-INMG en relación con los valores de referencia de vulnerabilidad para estos 3 indicadores.

(5) IBVU Estudios: Porcentaje de población analfabeta y sin estudios de 16 años o más, sobre el total de población de 16 años o más. Valor de referencia de vulnerabilidad (2011): 16,38%.

(6) IBVU Vivienda: Porcentaje de viviendas familiares (principales, secundarias, vacías) en edificios en estado en estado ruinoso, malo o deficiente, sobre el total de viviendas familiares (principales, secundarias, vacías). Valor de referencia de vulnerabilidad (2011): 17,50 %.

(7) IBVU Paro: Porcentaje de la población de 16 años o más en situación de paro, respecto al total de población activa de 16 años o más. Valor de referencia de vulnerabilidad (2011): 42,33 %.

Definiciones

ÁREA ESTADÍSTICA CON CONCENTRACIONES SIGNIFICATIVAS DE POBLACIÓN INMIGRANTE (AE-INMG)

Agrupación de secciones censales colindantes y de cierta homogeneidad urbanística, de entre 3.500 y 15.000 habitantes en las que el valor de Indicador de Inmigración (I-INMG) del conjunto supera el valor establecido como referencia (20%).

INDICADOR DE INMIGRACIÓN (I-INMG)

Porcentaje de población nacida en países no pertenecientes a la UE-14, respecto a la población total. Se calcula restando al número total de nacidos en el extranjero, los nacidos en los países de la UE-14: Alemania; Austria; Bélgica; Dinamarca; Finlandia; Francia; Reino Unido; Grecia; Irlanda; Italia; Luxemburgo; Países Bajos; Portugal; y Suecia.

Síntesis Metodológica

El cuerpo de estudio del Catálogo de Barrios Vulnerables de 2011 sigue el criterio establecido en los Catálogos anteriores: centrándose en los municipios mayores de 50.000 habitantes y capitales de provincia. Los trabajos del Catálogo de 2011, siguen la misma metodología que los de 1991, 2001, y 2006, con la única particularidad de que sólo identifican las Áreas Estadísticas Vulnerables, sin realizar el análisis urbanístico detallado que permitía identificar a partir de ellas los Barrios Vulnerables. En el Catálogo de 2011 se han delimitado AE-INMG (Área Estadística con concentraciones significativas de población inmigrante) y AEV (Áreas Estadísticas Vulnerables según los 3 Indicadores Básicos de Vulnerabilidad Urbana: IBVU Estudios, IBVU Vivienda o IBVU Paro). Estas delimitaciones son independientes y pueden superponerse para su análisis en el Visor del Catálogo.

En el caso del Indicador de Inmigración (I-INMG), para el desarrollo del estudio de 2011 se ha partido del análisis de la evolución de los Barrios con concentraciones significativas de población inmigrante identificados previamente en el año 2006, viendo primero si seguían o no cumpliendo esta condición en el año 2011. Posteriormente, se han identificado las nuevas Áreas Estadísticas con concentraciones significativas de población inmigrante (AE-INMG) no coincidentes con Barrios identificados en el Catálogo de 2006, incluyendo también las ciudades que no contaban con Barrios de este tipo en el año 2006.

Una vez identificadas las secciones censales que en 2011 superan los umbrales de referencia del Indicador de Inmigración (I-INMG), se procede a agrupar estas secciones en Áreas Estadísticas con concentraciones significativas de población inmigrante (AE-INMG).

La metodología detallada completa puede consultarse en:

https://apps.fomento.gob.es/BarriosVulnerables/static/adjunto/Sintesis_metodologica_general_catalogo_bbvv.pdf

Datos sociodemográficos (Censo 2011)	Sección censal 0801903096		AE-INMG 08019011	
	Valores absolutos	%	Valores absolutos	%
Población total	1.875		22.230	
Población nacida en el extranjero total	690	36,80	5.425	24,40
Población nacida en el extranjero (excepto UE-15)	620	33,07	5.030	22,63

	Sección	AE-INMG	Municipio	Comunidad Autónoma	España
INDICADOR DE INMIGRACIÓN (I-INMG)	33,07	22,63	15,08	13,60	9,99
INDICADORES BÁSICOS DE VULNERABILIDAD URBANA (IBVU) (4)					
IBVU Estudios (5)	4,19	7,72	7,50	10,02	10,92
IBVU Vivienda (6)	2,37	14,09	10,49	7,60	6,99
IBVU Paro (7)	30,67	25,20	21,71	25,75	29,64

(4) Además del Indicador de Inmigración (I-INMG) se ofrecen los valores de los 3 Indicadores Básicos de Vulnerabilidad Urbana (IBVU) para poder analizar la situación de cada sección censal y AE-INMG en relación con los valores de referencia de vulnerabilidad para estos 3 indicadores.

(5) IBVU Estudios: Porcentaje de población analfabeta y sin estudios de 16 años o más, sobre el total de población de 16 años o más. Valor de referencia de vulnerabilidad (2011): 16,38%.

(6) IBVU Vivienda: Porcentaje de viviendas familiares (principales, secundarias, vacías) en edificios en estado en estado ruinoso, malo o deficiente, sobre el total de viviendas familiares (principales, secundarias, vacías). Valor de referencia de vulnerabilidad (2011): 17,50 %.

(7) IBVU Paro: Porcentaje de la población de 16 años o más en situación de paro, respecto al total de población activa de 16 años o más. Valor de referencia de vulnerabilidad (2011): 42,33 %.

Definiciones

ÁREA ESTADÍSTICA CON CONCENTRACIONES SIGNIFICATIVAS DE POBLACIÓN INMIGRANTE (AE-INMG)

Agrupación de secciones censales colindantes y de cierta homogeneidad urbanística, de entre 3.500 y 15.000 habitantes en las que el valor de Indicador de Inmigración (I-INMG) del conjunto supera el valor establecido como referencia (20%).

INDICADOR DE INMIGRACIÓN (I-INMG)

Porcentaje de población nacida en países no pertenecientes a la UE-14, respecto a la población total. Se calcula restando al número total de nacidos en el extranjero, los nacidos en los países de la UE-14: Alemania; Austria; Bélgica; Dinamarca; Finlandia; Francia; Reino Unido; Grecia; Irlanda; Italia; Luxemburgo; Países Bajos; Portugal; y Suecia.

Síntesis Metodológica

El cuerpo de estudio del Catálogo de Barrios Vulnerables de 2011 sigue el criterio establecido en los Catálogos anteriores: centrándose en los municipios mayores de 50.000 habitantes y capitales de provincia. Los trabajos del Catálogo de 2011, siguen la misma metodología que los de 1991, 2001, y 2006, con la única particularidad de que sólo identifican las Áreas Estadísticas Vulnerables, sin realizar el análisis urbanístico detallado que permitía identificar a partir de ellas los Barrios Vulnerables. En el Catálogo de 2011 se han delimitado AE-INMG (Área Estadística con concentraciones significativas de población inmigrante) y AEV (Áreas Estadísticas Vulnerables según los 3 Indicadores Básicos de Vulnerabilidad Urbana: IBVU Estudios, IBVU Vivienda o IBVU Paro). Estas delimitaciones son independientes y pueden superponerse para su análisis en el Visor del Catálogo.

En el caso del Indicador de Inmigración (I-INMG), para el desarrollo del estudio de 2011 se ha partido del análisis de la evolución de los Barrios con concentraciones significativas de población inmigrante identificados previamente en el año 2006, viendo primero si seguían o no cumpliendo esta condición en el año 2011. Posteriormente, se han identificado las nuevas Áreas Estadísticas con concentraciones significativas de población inmigrante (AE-INMG) no coincidentes con Barrios identificados en el Catálogo de 2006, incluyendo también las ciudades que no contaban con Barrios de este tipo en el año 2006.

Una vez identificadas las secciones censales que en 2011 superan los umbrales de referencia del Indicador de Inmigración (I-INMG), se procede a agrupar estas secciones en Áreas Estadísticas con concentraciones significativas de población inmigrante (AE-INMG).

La metodología detallada completa puede consultarse en:

https://apps.fomento.gob.es/BarriosVulnerables/static/adjunto/Sintesis_metodologica_general_catalogo_bbvv.pdf

Datos sociodemográficos (Censo 2011)	Sección censal 0801903097		AE-INMG 08019011	
	Valores absolutos	%	Valores absolutos	%
Población total	2.000		22.230	
Población nacida en el extranjero total	830	41,50	5.425	24,40
Población nacida en el extranjero (excepto UE-15)	830	41,50	5.030	22,63

	Sección	AE-INMG	Municipio	Comunidad Autónoma	España
INDICADOR DE INMIGRACIÓN (I-INMG)	41,50	22,63	15,08	13,60	9,99
INDICADORES BÁSICOS DE VULNERABILIDAD URBANA (IBVU) (4)					
IBVU Estudios (5)	12,50	7,72	7,50	10,02	10,92
IBVU Vivienda (6)	57,01	14,09	10,49	7,60	6,99
IBVU Paro (7)	18,51	25,20	21,71	25,75	29,64

(4) Además del Indicador de Inmigración (I-INMG) se ofrecen los valores de los 3 Indicadores Básicos de Vulnerabilidad Urbana (IBVU) para poder analizar la situación de cada sección censal y AE-INMG en relación con los valores de referencia de vulnerabilidad para estos 3 indicadores.

(5) IBVU Estudios: Porcentaje de población analfabeta y sin estudios de 16 años o más, sobre el total de población de 16 años o más. Valor de referencia de vulnerabilidad (2011): 16,38%.

(6) IBVU Vivienda: Porcentaje de viviendas familiares (principales, secundarias, vacías) en edificios en estado en estado ruinoso, malo o deficiente, sobre el total de viviendas familiares (principales, secundarias, vacías). Valor de referencia de vulnerabilidad (2011): 17,50 %.

(7) IBVU Paro: Porcentaje de la población de 16 años o más en situación de paro, respecto al total de población activa de 16 años o más. Valor de referencia de vulnerabilidad (2011): 42,33 %.

Definiciones

ÁREA ESTADÍSTICA CON CONCENTRACIONES SIGNIFICATIVAS DE POBLACIÓN INMIGRANTE (AE-INMG)

Agrupación de secciones censales colindantes y de cierta homogeneidad urbanística, de entre 3.500 y 15.000 habitantes en las que el valor de Indicador de Inmigración (I-INMG) del conjunto supera el valor establecido como referencia (20%).

INDICADOR DE INMIGRACIÓN (I-INMG)

Porcentaje de población nacida en países no pertenecientes a la UE-14, respecto a la población total. Se calcula restando al número total de nacidos en el extranjero, los nacidos en los países de la UE-14: Alemania; Austria; Bélgica; Dinamarca; Finlandia; Francia; Reino Unido; Grecia; Irlanda; Italia; Luxemburgo; Países Bajos; Portugal; y Suecia.

Síntesis Metodológica

El cuerpo de estudio del Catálogo de Barrios Vulnerables de 2011 sigue el criterio establecido en los Catálogos anteriores: centrándose en los municipios mayores de 50.000 habitantes y capitales de provincia. Los trabajos del Catálogo de 2011, siguen la misma metodología que los de 1991, 2001, y 2006, con la única particularidad de que sólo identifican las Áreas Estadísticas Vulnerables, sin realizar el análisis urbanístico detallado que permitía identificar a partir de ellas los Barrios Vulnerables. En el Catálogo de 2011 se han delimitado AE-INMG (Área Estadística con concentraciones significativas de población inmigrante) y AEV (Áreas Estadísticas Vulnerables según los 3 Indicadores Básicos de Vulnerabilidad Urbana: IBVU Estudios, IBVU Vivienda o IBVU Paro). Estas delimitaciones son independientes y pueden superponerse para su análisis en el Visor del Catálogo.

En el caso del Indicador de Inmigración (I-INMG), para el desarrollo del estudio de 2011 se ha partido del análisis de la evolución de los Barrios con concentraciones significativas de población inmigrante identificados previamente en el año 2006, viendo primero si seguían o no cumpliendo esta condición en el año 2011. Posteriormente, se han identificado las nuevas Áreas Estadísticas con concentraciones significativas de población inmigrante (AE-INMG) no coincidentes con Barrios identificados en el Catálogo de 2006, incluyendo también las ciudades que no contaban con Barrios de este tipo en el año 2006.

Una vez identificadas las secciones censales que en 2011 superan los umbrales de referencia del Indicador de Inmigración (I-INMG), se procede a agrupar estas secciones en Áreas Estadísticas con concentraciones significativas de población inmigrante (AE-INMG).

La metodología detallada completa puede consultarse en:

https://apps.fomento.gob.es/BarriosVulnerables/static/adjunto/Sintesis_metodologica_general_catalogo_bbvv.pdf

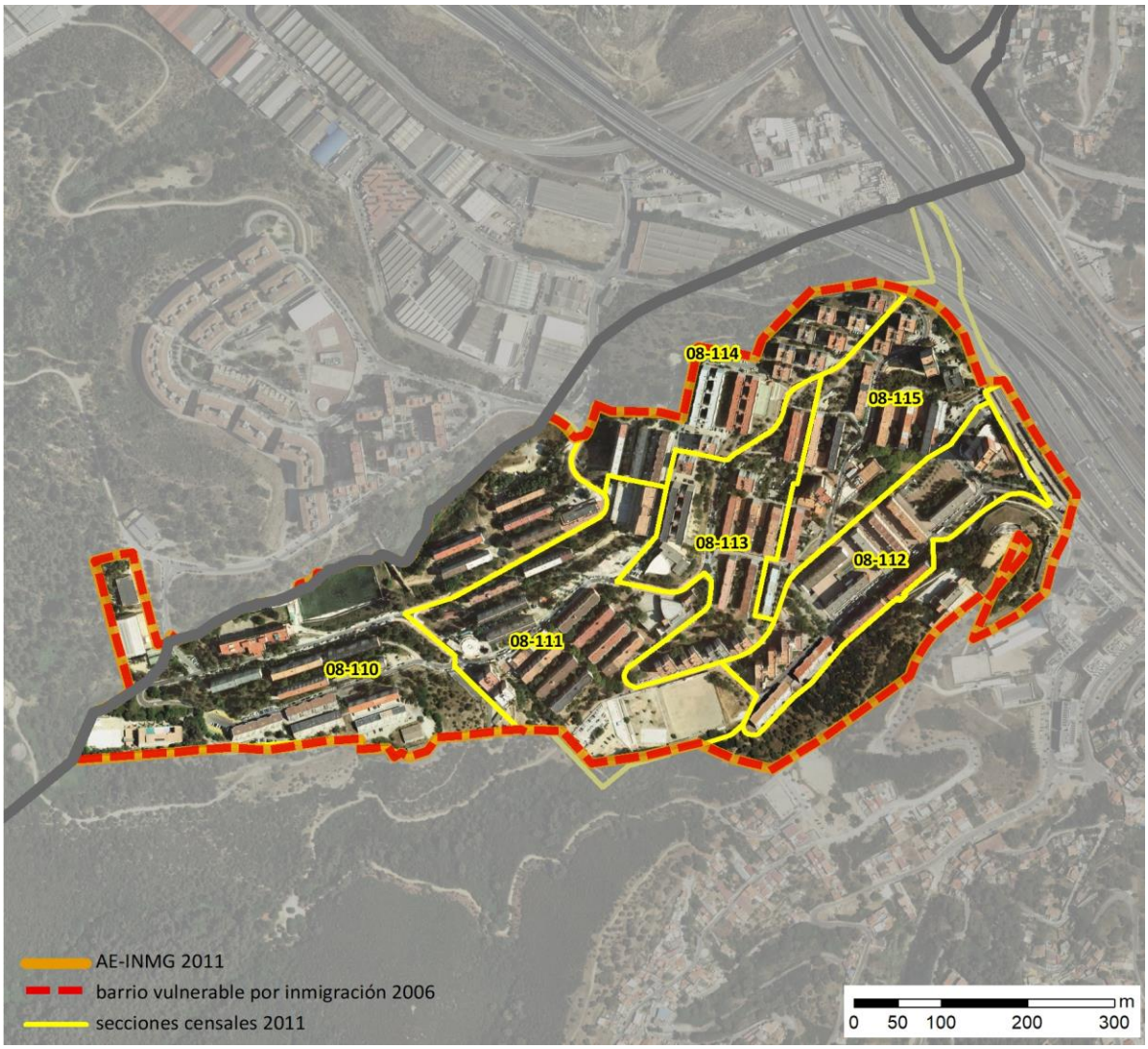

Localización en detalle del AE-INMG

Datos básicos del AE-INMG (1)

Población total	10.175
Población nacida en el extranjero total	4.010
Población nacida en el extranjero (excepto UE-15)	3.945
Densidad población (hab/Km²)	28.609,51
Superficie (ha)	35,57
Nº de secciones censales	6

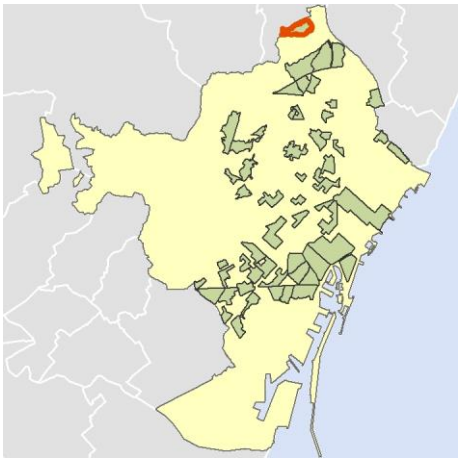

Localización del AE-INMG dentro del término municipal

	Valor del AE-INMG	Valor de referencia (2)
INDICADOR DE INMIGRACIÓN (I-INMG) (3)	**38,77 %**	20,00%

(1) Área Estadística con concentraciones significativas de población inmigrante (AE-INMG)

(2) Valor que se ha tomado como referencia para este estudio

(3) Indicador de Inmigración: (I-INMG): Porcentaje de población nacida en países no pertenecientes a la UE-14, respecto a la población total. Se calcula restando al número total de nacidos en el extranjero, los nacidos en los países de la UE-14: Alemania; Austria; Bélgica; Dinamarca; Finlandia; Francia; Reino Unido; Grecia; Irlanda; Italia; Luxemburgo; Países Bajos; Portugal; y Suecia.

Datos sociodemográficos (Censo 2011)	Sección censal 0801908110		AE-INMG 08019012	
	Valores absolutos	%	Valores absolutos	%
Población total	1.715		10.175	
Población nacida en el extranjero total	460	26,82	4.010	39,41
Población nacida en el extranjero (excepto UE-15)	445	25,95	3.945	38,77

	Sección	AE-INMG	Municipio	Comunidad Autónoma	España
INDICADOR DE INMIGRACIÓN (I-INMG)	25,95	38,77	15,08	13,60	9,99
INDICADORES BÁSICOS DE VULNERABILIDAD URBANA (IBVU) (4)					
IBVU Estudios (5)	17,18	16,44	7,50	10,02	10,92
IBVU Vivienda (6)	0,00	1,86	10,49	7,60	6,99
IBVU Paro (7)	47,96	34,86	21,71	25,75	29,64

(4) Además del Indicador de Inmigración (I-INMG) se ofrecen los valores de los 3 Indicadores Básicos de Vulnerabilidad Urbana (IBVU) para poder analizar la situación de cada sección censal y AE-INMG en relación con los valores de referencia de vulnerabilidad para estos 3 indicadores.

(5) IBVU Estudios: Porcentaje de población analfabeta y sin estudios de 16 años o más, sobre el total de población de 16 años o más. Valor de referencia de vulnerabilidad (2011): 16,38%.

(6) IBVU Vivienda: Porcentaje de viviendas familiares (principales, secundarias, vacías) en edificios en estado en estado ruinoso, malo o deficiente, sobre el total de viviendas familiares (principales, secundarias, vacías). Valor de referencia de vulnerabilidad (2011): 17,50 %.

(7) IBVU Paro: Porcentaje de la población de 16 años o más en situación de paro, respecto al total de población activa de 16 años o más. Valor de referencia de vulnerabilidad (2011): 42,33 %.

Definiciones

ÁREA ESTADÍSTICA CON CONCENTRACIONES SIGNIFICATIVAS DE POBLACIÓN INMIGRANTE (AE-INMG)

Agrupación de secciones censales colindantes y de cierta homogeneidad urbanística, de entre 3.500 y 15.000 habitantes en las que el valor de Indicador de Inmigración (I-INMG) del conjunto supera el valor establecido como referencia (20%).

INDICADOR DE INMIGRACIÓN (I-INMG)

Porcentaje de población nacida en países no pertenecientes a la UE-14, respecto a la población total. Se calcula restando al número total de nacidos en el extranjero, los nacidos en los países de la UE-14: Alemania; Austria; Bélgica; Dinamarca; Finlandia; Francia; Reino Unido; Grecia; Irlanda; Italia; Luxemburgo; Países Bajos; Portugal; y Suecia.

Síntesis Metodológica

El cuerpo de estudio del Catálogo de Barrios Vulnerables de 2011 sigue el criterio establecido en los Catálogos anteriores: centrándose en los municipios mayores de 50.000 habitantes y capitales de provincia. Los trabajos del Catálogo de 2011, siguen la misma metodología que los de 1991, 2001, y 2006, con la única particularidad de que sólo identifican las Áreas Estadísticas Vulnerables, sin realizar el análisis urbanístico detallado que permitía identificar a partir de ellas los Barrios Vulnerables. En el Catálogo de 2011 se han delimitado AE-INMG (Área Estadística con concentraciones significativas de población inmigrante) y AEV (Áreas Estadísticas Vulnerables según los 3 Indicadores Básicos de Vulnerabilidad Urbana: IBVU Estudios, IBVU Vivienda o IBVU Paro). Estas delimitaciones son independientes y pueden superponerse para su análisis en el Visor del Catálogo.

En el caso del Indicador de Inmigración (I-INMG), para el desarrollo del estudio de 2011 se ha partido del análisis de la evolución de los Barrios con concentraciones significativas de población inmigrante identificados previamente en el año 2006, viendo primero si seguían o no cumpliendo esta condición en el año 2011. Posteriormente, se han identificado las nuevas Áreas Estadísticas con concentraciones significativas de población inmigrante (AE-INMG) no coincidentes con Barrios identificados en el Catálogo de 2006, incluyendo también las ciudades que no contaban con Barrios de este tipo en el año 2006.

Una vez identificadas las secciones censales que en 2011 superan los umbrales de referencia del Indicador de Inmigración (I-INMG), se procede a agrupar estas secciones en Áreas Estadísticas con concentraciones significativas de población inmigrante (AE-INMG).

La metodología detallada completa puede consultarse en:

https://apps.fomento.gob.es/BarriosVulnerables/static/adjunto/Sintesis_metodologica_general_catalogo_bbvv.pdf

Datos sociodemográficos (Censo 2011)	Sección censal 0801908111		AE-INMG 08019012	
	Valores absolutos	%	Valores absolutos	%
Población total	1.340		10.175	
Población nacida en el extranjero total	505	37,69	4.010	39,41
Población nacida en el extranjero (excepto UE-15)	505	37,69	3.945	38,77

	Sección	AE-INMG	Municipio	Comunidad Autónoma	España
INDICADOR DE INMIGRACIÓN (I-INMG)	37,69	38,77	15,08	13,60	9,99
INDICADORES BÁSICOS DE VULNERABILIDAD URBANA (IBVU) (4)					
IBVU Estudios (5)	36,74	16,44	7,50	10,02	10,92
IBVU Vivienda (6)	0,00	1,86	10,49	7,60	6,99
IBVU Paro (7)	21,77	34,86	21,71	25,75	29,64

(4) Además del Indicador de Inmigración (I-INMG) se ofrecen los valores de los 3 Indicadores Básicos de Vulnerabilidad Urbana (IBVU) para poder analizar la situación de cada sección censal y AE-INMG en relación con los valores de referencia de vulnerabilidad para estos 3 indicadores.

(5) IBVU Estudios: Porcentaje de población analfabeta y sin estudios de 16 años o más, sobre el total de población de 16 años o más. Valor de referencia de vulnerabilidad (2011): 16,38%.

(6) IBVU Vivienda: Porcentaje de viviendas familiares (principales, secundarias, vacías) en edificios en estado en estado ruinoso, malo o deficiente, sobre el total de viviendas familiares (principales, secundarias, vacías). Valor de referencia de vulnerabilidad (2011): 17,50 %.

(7) IBVU Paro: Porcentaje de la población de 16 años o más en situación de paro, respecto al total de población activa de 16 años o más. Valor de referencia de vulnerabilidad (2011): 42,33 %.

Definiciones

ÁREA ESTADÍSTICA CON CONCENTRACIONES SIGNIFICATIVAS DE POBLACIÓN INMIGRANTE (AE-INMG)

Agrupación de secciones censales colindantes y de cierta homogeneidad urbanística, de entre 3.500 y 15.000 habitantes en las que el valor de Indicador de Inmigración (I-INMG) del conjunto supera el valor establecido como referencia (20%).

INDICADOR DE INMIGRACIÓN (I-INMG)

Porcentaje de población nacida en países no pertenecientes a la UE-14, respecto a la población total. Se calcula restando al número total de nacidos en el extranjero, los nacidos en los países de la UE-14: Alemania; Austria; Bélgica; Dinamarca; Finlandia; Francia; Reino Unido; Grecia; Irlanda; Italia; Luxemburgo; Países Bajos; Portugal; y Suecia.

Síntesis Metodológica

El cuerpo de estudio del Catálogo de Barrios Vulnerables de 2011 sigue el criterio establecido en los Catálogos anteriores: centrándose en los municipios mayores de 50.000 habitantes y capitales de provincia. Los trabajos del Catálogo de 2011, siguen la misma metodología que los de 1991, 2001, y 2006, con la única particularidad de que sólo identifican las Áreas Estadísticas Vulnerables, sin realizar el análisis urbanístico detallado que permitía identificar a partir de ellas los Barrios Vulnerables. En el Catálogo de 2011 se han delimitado AE-INMG (Área Estadística con concentraciones significativas de población inmigrante) y AEV (Áreas Estadísticas Vulnerables según los 3 Indicadores Básicos de Vulnerabilidad Urbana: IBVU Estudios, IBVU Vivienda o IBVU Paro). Estas delimitaciones son independientes y pueden superponerse para su análisis en el Visor del Catálogo.

En el caso del Indicador de Inmigración (I-INMG), para el desarrollo del estudio de 2011 se ha partido del análisis de la evolución de los Barrios con concentraciones significativas de población inmigrante identificados previamente en el año 2006, viendo primero si seguían o no cumpliendo esta condición en el año 2011. Posteriormente, se han identificado las nuevas Áreas Estadísticas con concentraciones significativas de población inmigrante (AE-INMG) no coincidentes con Barrios identificados en el Catálogo de 2006, incluyendo también las ciudades que no contaban con Barrios de este tipo en el año 2006.

Una vez identificadas las secciones censales que en 2011 superan los umbrales de referencia del Indicador de Inmigración (I-INMG), se procede a agrupar estas secciones en Áreas Estadísticas con concentraciones significativas de población inmigrante (AE-INMG).

La metodología detallada completa puede consultarse en:

https://apps.fomento.gob.es/BarriosVulnerables/static/adjunto/Sintesis_metodologica_general_catalogo_bbvv.pdf

GOBIERNO DE ESPAÑA · MINISTERIO DE FOMENTO

2011

Nombre AE-INMG: **Ciutat Meridiana**

Barcelona

Código AE-INMG: **08019012**

Datos sociodemográficos (Censo 2011)	Sección censal 0801908112		AE-INMG 08019012	
	Valores absolutos	%	Valores absolutos	%
Población total	2.055		10.175	
Población nacida en el extranjero total	990	48,18	4.010	39,41
Población nacida en el extranjero (excepto UE-15)	990	48,18	3.945	38,77

	Sección	AE-INMG	Municipio	Comunidad Autónoma	España
INDICADOR DE INMIGRACIÓN (I-INMG)	48,18	38,77	15,08	13,60	9,99
INDICADORES BÁSICOS DE VULNERABILIDAD URBANA (IBVU) (4)					
IBVU Estudios (5)	9,60	16,44	7,50	10,02	10,92
IBVU Vivienda (6)	11,69	1,86	10,49	7,60	6,99
IBVU Paro (7)	47,01	34,86	21,71	25,75	29,64

(4) Además del Indicador de Inmigración (I-INMG) se ofrecen los valores de los 3 Indicadores Básicos de Vulnerabilidad Urbana (IBVU) para poder analizar la situación de cada sección censal y AE-INMG en relación con los valores de referencia de vulnerabilidad para estos 3 indicadores.

(5) IBVU Estudios: Porcentaje de población analfabeta y sin estudios de 16 años o más, sobre el total de población de 16 años o más. Valor de referencia de vulnerabilidad (2011): 16,38%.

(6) IBVU Vivienda: Porcentaje de viviendas familiares (principales, secundarias, vacías) en edificios en estado en estado ruinoso, malo o deficiente, sobre el total de viviendas familiares (principales, secundarias, vacías). Valor de referencia de vulnerabilidad (2011): 17,50 %.

(7) IBVU Paro: Porcentaje de la población de 16 años o más en situación de paro, respecto al total de población activa de 16 años o más. Valor de referencia de vulnerabilidad (2011): 42,33 %.

Definiciones

ÁREA ESTADÍSTICA CON CONCENTRACIONES SIGNIFICATIVAS DE POBLACIÓN INMIGRANTE (AE-INMG)

Agrupación de secciones censales colindantes y de cierta homogeneidad urbanística, de entre 3.500 y 15.000 habitantes en las que el valor de Indicador de Inmigración (I-INMG) del conjunto supera el valor establecido como referencia (20%).

INDICADOR DE INMIGRACIÓN (I-INMG)

Porcentaje de población nacida en países no pertenecientes a la UE-14, respecto a la población total. Se calcula restando al número total de nacidos en el extranjero, los nacidos en los países de la UE-14: Alemania; Austria; Bélgica; Dinamarca; Finlandia; Francia; Reino Unido; Grecia; Irlanda; Italia; Luxemburgo; Países Bajos; Portugal; y Suecia.

Síntesis Metodológica

El cuerpo de estudio del Catálogo de Barrios Vulnerables de 2011 sigue el criterio establecido en los Catálogos anteriores: centrándose en los municipios mayores de 50.000 habitantes y capitales de provincia. Los trabajos del Catálogo de 2011, siguen la misma metodología que los de 1991, 2001, y 2006, con la única particularidad de que sólo identifican las Áreas Estadísticas Vulnerables, sin realizar el análisis urbanístico detallado que permitía identificar a partir de ellas los Barrios Vulnerables. En el Catálogo de 2011 se han delimitado AE-INMG (Área Estadística con concentraciones significativas de población inmigrante) y AEV (Áreas Estadísticas Vulnerables según los 3 Indicadores Básicos de Vulnerabilidad Urbana: IBVU Estudios, IBVU Vivienda o IBVU Paro). Estas delimitaciones son independientes y pueden superponerse para su análisis en el Visor del Catálogo.

En el caso del Indicador de Inmigración (I-INMG), para el desarrollo del estudio de 2011 se ha partido del análisis de la evolución de los Barrios con concentraciones significativas de población inmigrante identificados previamente en el año 2006, viendo primero si seguían o no cumpliendo esta condición en el año 2011. Posteriormente, se han identificado las nuevas Áreas Estadísticas con concentraciones significativas de población inmigrante (AE-INMG) no coincidentes con Barrios identificados en el Catálogo de 2006, incluyendo también las ciudades que no contaban con Barrios de este tipo en el año 2006.

Una vez identificadas las secciones censales que en 2011 superan los umbrales de referencia del Indicador de Inmigración (I-INMG), se procede a agrupar estas secciones en Áreas Estadísticas con concentraciones significativas de población inmigrante (AE-INMG).

La metodología detallada completa puede consultarse en:

https://apps.fomento.gob.es/BarriosVulnerables/static/adjunto/Sintesis_metodologica_general_catalogo_bbvv.pdf

Datos sociodemográficos (Censo 2011)	Sección censal 0801908113		AE-INMG 08019012	
	Valores absolutos	%	Valores absolutos	%
Población total	1.495		10.175	
Población nacida en el extranjero total	350	23,41	4.010	39,41
Población nacida en el extranjero (excepto UE-15)	320	21,40	3.945	38,77

	Sección	AE-INMG	Municipio	Comunidad Autónoma	España
INDICADOR DE INMIGRACIÓN (I-INMG)	21,40	38,77	15,08	13,60	9,99
INDICADORES BÁSICOS DE VULNERABILIDAD URBANA (IBVU) (4)					
IBVU Estudios (5)	12,64	16,44	7,50	10,02	10,92
IBVU Vivienda (6)	0,00	1,86	10,49	7,60	6,99
IBVU Paro (7)	37,58	34,86	21,71	25,75	29,64

(4) Además del Indicador de Inmigración (I-INMG) se ofrecen los valores de los 3 Indicadores Básicos de Vulnerabilidad Urbana (IBVU) para poder analizar la situación de cada sección censal y AE-INMG en relación con los valores de referencia de vulnerabilidad para estos 3 indicadores.

(5) IBVU Estudios: Porcentaje de población analfabeta y sin estudios de 16 años o más, sobre el total de población de 16 años o más. Valor de referencia de vulnerabilidad (2011): 16,38%.

(6) IBVU Vivienda: Porcentaje de viviendas familiares (principales, secundarias, vacías) en edificios en estado en estado ruinoso, malo o deficiente, sobre el total de viviendas familiares (principales, secundarias, vacías). Valor de referencia de vulnerabilidad (2011): 17,50 %.

(7) IBVU Paro: Porcentaje de la población de 16 años o más en situación de paro, respecto al total de población activa de 16 años o más. Valor de referencia de vulnerabilidad (2011): 42,33 %.

Definiciones

ÁREA ESTADÍSTICA CON CONCENTRACIONES SIGNIFICATIVAS DE POBLACIÓN INMIGRANTE (AE-INMG)

Agrupación de secciones censales colindantes y de cierta homogeneidad urbanística, de entre 3.500 y 15.000 habitantes en las que el valor de Indicador de Inmigración (I-INMG) del conjunto supera el valor establecido como referencia (20%).

INDICADOR DE INMIGRACIÓN (I-INMG)

Porcentaje de población nacida en países no pertenecientes a la UE-14, respecto a la población total. Se calcula restando al número total de nacidos en el extranjero, los nacidos en los países de la UE-14: Alemania; Austria; Bélgica; Dinamarca; Finlandia; Francia; Reino Unido; Grecia; Irlanda; Italia; Luxemburgo; Países Bajos; Portugal; y Suecia.

Síntesis Metodológica

El cuerpo de estudio del Catálogo de Barrios Vulnerables de 2011 sigue el criterio establecido en los Catálogos anteriores: centrándose en los municipios mayores de 50.000 habitantes y capitales de provincia. Los trabajos del Catálogo de 2011, siguen la misma metodología que los de 1991, 2001, y 2006, con la única particularidad de que sólo identifican las Áreas Estadísticas Vulnerables, sin realizar el análisis urbanístico detallado que permitía identificar a partir de ellas los Barrios Vulnerables. En el Catálogo de 2011 se han delimitado AE-INMG (Área Estadística con concentraciones significativas de población inmigrante) y AEV (Áreas Estadísticas Vulnerables según los 3 Indicadores Básicos de Vulnerabilidad Urbana: IBVU Estudios, IBVU Vivienda o IBVU Paro). Estas delimitaciones son independientes y pueden superponerse para su análisis en el Visor del Catálogo.

En el caso del Indicador de Inmigración (I-INMG), para el desarrollo del estudio de 2011 se ha partido del análisis de la evolución de los Barrios con concentraciones significativas de población inmigrante identificados previamente en el año 2006, viendo primero si seguían o no cumpliendo esta condición en el año 2011. Posteriormente, se han identificado las nuevas Áreas Estadísticas con concentraciones significativas de población inmigrante (AE-INMG) no coincidentes con Barrios identificados en el Catálogo de 2006, incluyendo también las ciudades que no contaban con Barrios de este tipo en el año 2006.

Una vez identificadas las secciones censales que en 2011 superan los umbrales de referencia del Indicador de Inmigración (I-INMG), se procede a agrupar estas secciones en Áreas Estadísticas con concentraciones significativas de población inmigrante (AE-INMG).

La metodología detallada completa puede consultarse en:

https://apps.fomento.gob.es/BarriosVulnerables/static/adjunto/Sintesis_metodologica_general_catalogo_bbvv.pdf

Datos sociodemográficos (Censo 2011)	Sección censal 0801908114		AE-INMG 08019012	
	Valores absolutos	%	Valores absolutos	%
Población total	1.515		10.175	
Población nacida en el extranjero total	350	23,10	4.010	39,41
Población nacida en el extranjero (excepto UE-15)	345	22,77	3.945	38,77

	Sección	AE-INMG	Municipio	Comunidad Autónoma	España
INDICADOR DE INMIGRACIÓN (I-INMG)	22,77	38,77	15,08	13,60	9,99
INDICADORES BÁSICOS DE VULNERABILIDAD URBANA (IBVU) (4)					
IBVU Estudios (5)	19,77	16,44	7,50	10,02	10,92
IBVU Vivienda (6)	0,00	1,86	10,49	7,60	6,99
IBVU Paro (7)	45,45	34,86	21,71	25,75	29,64

(4) Además del Indicador de Inmigración (I-INMG) se ofrecen los valores de los 3 Indicadores Básicos de Vulnerabilidad Urbana (IBVU) para poder analizar la situación de cada sección censal y AE-INMG en relación con los valores de referencia de vulnerabilidad para estos 3 indicadores.

(5) IBVU Estudios: Porcentaje de población analfabeta y sin estudios de 16 años o más, sobre el total de población de 16 años o más. Valor de referencia de vulnerabilidad (2011): 16,38%.

(6) IBVU Vivienda: Porcentaje de viviendas familiares (principales, secundarias, vacías) en edificios en estado en estado ruinoso, malo o deficiente, sobre el total de viviendas familiares (principales, secundarias, vacías). Valor de referencia de vulnerabilidad (2011): 17,50 %.

(7) IBVU Paro: Porcentaje de la población de 16 años o más en situación de paro, respecto al total de población activa de 16 años o más. Valor de referencia de vulnerabilidad (2011): 42,33 %.

Definiciones

ÁREA ESTADÍSTICA CON CONCENTRACIONES SIGNIFICATIVAS DE POBLACIÓN INMIGRANTE (AE-INMG)

Agrupación de secciones censales colindantes y de cierta homogeneidad urbanística, de entre 3.500 y 15.000 habitantes en las que el valor de Indicador de Inmigración (I-INMG) del conjunto supera el valor establecido como referencia (20%).

INDICADOR DE INMIGRACIÓN (I-INMG)

Porcentaje de población nacida en países no pertenecientes a la UE-14, respecto a la población total. Se calcula restando al número total de nacidos en el extranjero, los nacidos en los países de la UE-14: Alemania; Austria; Bélgica; Dinamarca; Finlandia; Francia; Reino Unido; Grecia; Irlanda; Italia; Luxemburgo; Países Bajos; Portugal; y Suecia.

Síntesis Metodológica

El cuerpo de estudio del Catálogo de Barrios Vulnerables de 2011 sigue el criterio establecido en los Catálogos anteriores: centrándose en los municipios mayores de 50.000 habitantes y capitales de provincia. Los trabajos del Catálogo de 2011, siguen la misma metodología que los de 1991, 2001, y 2006, con la única particularidad de que sólo identifican las Áreas Estadísticas Vulnerables, sin realizar el análisis urbanístico detallado que permitía identificar a partir de ellas los Barrios Vulnerables. En el Catálogo de 2011 se han delimitado AE-INMG (Área Estadística con concentraciones significativas de población inmigrante) y AEV (Áreas Estadísticas Vulnerables según los 3 Indicadores Básicos de Vulnerabilidad Urbana: IBVU Estudios, IBVU Vivienda o IBVU Paro). Estas delimitaciones son independientes y pueden superponerse para su análisis en el Visor del Catálogo.

En el caso del Indicador de Inmigración (I-INMG), para el desarrollo del estudio de 2011 se ha partido del análisis de la evolución de los Barrios con concentraciones significativas de población inmigrante identificados previamente en el año 2006, viendo primero si seguían o no cumpliendo esta condición en el año 2011. Posteriormente, se han identificado las nuevas Áreas Estadísticas con concentraciones significativas de población inmigrante (AE-INMG) no coincidentes con Barrios identificados en el Catálogo de 2006, incluyendo también las ciudades que no contaban con Barrios de este tipo en el año 2006.

Una vez identificadas las secciones censales que en 2011 superan los umbrales de referencia del Indicador de Inmigración (I-INMG), se procede a agrupar estas secciones en Áreas Estadísticas con concentraciones significativas de población inmigrante (AE-INMG).

La metodología detallada completa puede consultarse en:

https://apps.fomento.gob.es/BarriosVulnerables/static/adjunto/Sintesis_metodologica_general_catalogo_bbvv.pdf

Datos sociodemográficos (Censo 2011)	Sección censal 0801908115		AE-INMG 08019012	
	Valores absolutos	%	Valores absolutos	%
Población total	2.055		10.175	
Población nacida en el extranjero total	1.355	65,94	4.010	39,41
Población nacida en el extranjero (excepto UE-15)	1.340	65,21	3.945	38,77

	Sección	AE-INMG	Municipio	Comunidad Autónoma	España
INDICADOR DE INMIGRACIÓN (I-INMG)	65,21	38,77	15,08	13,60	9,99
INDICADORES BÁSICOS DE VULNERABILIDAD URBANA (IBVU) (4)					
IBVU Estudios (5)	11,02	16,44	7,50	10,02	10,92
IBVU Vivienda (6)	0,00	1,86	10,49	7,60	6,99
IBVU Paro (7)	13,09	34,86	21,71	25,75	29,64

(4) Además del Indicador de Inmigración (I-INMG) se ofrecen los valores de los 3 Indicadores Básicos de Vulnerabilidad Urbana (IBVU) para poder analizar la situación de cada sección censal y AE-INMG en relación con los valores de referencia de vulnerabilidad para estos 3 indicadores.

(5) IBVU Estudios: Porcentaje de población analfabeta y sin estudios de 16 años o más, sobre el total de población de 16 años o más. Valor de referencia de vulnerabilidad (2011): 16,38%.

(6) IBVU Vivienda: Porcentaje de viviendas familiares (principales, secundarias, vacías) en edificios en estado en estado ruinoso, malo o deficiente, sobre el total de viviendas familiares (principales, secundarias, vacías). Valor de referencia de vulnerabilidad (2011): 17,50 %.

(7) IBVU Paro: Porcentaje de la población de 16 años o más en situación de paro, respecto al total de población activa de 16 años o más. Valor de referencia de vulnerabilidad (2011): 42,33 %.

Definiciones

ÁREA ESTADÍSTICA CON CONCENTRACIONES SIGNIFICATIVAS DE POBLACIÓN INMIGRANTE (AE-INMG)

Agrupación de secciones censales colindantes y de cierta homogeneidad urbanística, de entre 3.500 y 15.000 habitantes en las que el valor de Indicador de Inmigración (I-INMG) del conjunto supera el valor establecido como referencia (20%).

INDICADOR DE INMIGRACIÓN (I-INMG)

Porcentaje de población nacida en países no pertenecientes a la UE-14, respecto a la población total. Se calcula restando al número total de nacidos en el extranjero, los nacidos en los países de la UE-14: Alemania; Austria; Bélgica; Dinamarca; Finlandia; Francia; Reino Unido; Grecia; Irlanda; Italia; Luxemburgo; Países Bajos; Portugal; y Suecia.

Síntesis Metodológica

El cuerpo de estudio del Catálogo de Barrios Vulnerables de 2011 sigue el criterio establecido en los Catálogos anteriores: centrándose en los municipios mayores de 50.000 habitantes y capitales de provincia. Los trabajos del Catálogo de 2011, siguen la misma metodología que los de 1991, 2001, y 2006, con la única particularidad de que sólo identifican las Áreas Estadísticas Vulnerables, sin realizar el análisis urbanístico detallado que permitía identificar a partir de ellas los Barrios Vulnerables. En el Catálogo de 2011 se han delimitado AE-INMG (Área Estadística con concentraciones significativas de población inmigrante) y AEV (Áreas Estadísticas Vulnerables según los 3 Indicadores Básicos de Vulnerabilidad Urbana: IBVU Estudios, IBVU Vivienda o IBVU Paro). Estas delimitaciones son independientes y pueden superponerse para su análisis en el Visor del Catálogo.

En el caso del Indicador de Inmigración (I-INMG), para el desarrollo del estudio de 2011 se ha partido del análisis de la evolución de los Barrios con concentraciones significativas de población inmigrante identificados previamente en el año 2006, viendo primero si seguían o no cumpliendo esta condición en el año 2011. Posteriormente, se han identificado las nuevas Áreas Estadísticas con concentraciones significativas de población inmigrante (AE-INMG) no coincidentes con Barrios identificados en el Catálogo de 2006, incluyendo también las ciudades que no contaban con Barrios de este tipo en el año 2006.

Una vez identificadas las secciones censales que en 2011 superan los umbrales de referencia del Indicador de Inmigración (I-INMG), se procede a agrupar estas secciones en Áreas Estadísticas con concentraciones significativas de población inmigrante (AE-INMG).

La metodología detallada completa puede consultarse en:

https://apps.fomento.gob.es/BarriosVulnerables/static/adjunto/Sintesis_metodologica_general_catalogo_bbvv.pdf



Localización en detalle del AE-INMG

Datos básicos del AE-INMG (1)

Población total	7.205
Población nacida en el extranjero total	1.915
Población nacida en el extranjero (excepto UE-15)	1.865
Densidad población (hab/Km²)	35.499,57
Superficie (ha)	20,30
Nº de secciones censales	5

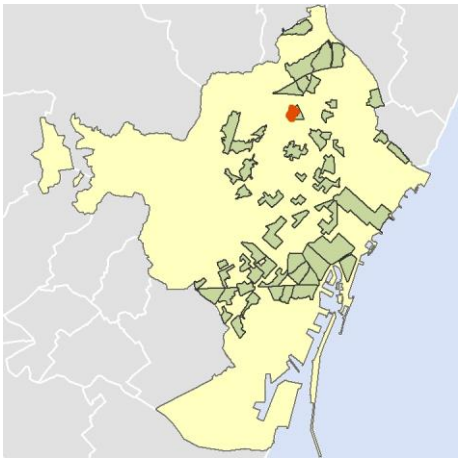

Localización del AE-INMG dentro del término municipal

	Valor del AE-INMG	Valor de referencia (2)
INDICADOR DE INMIGRACIÓN (I-INMG) (3)	**25,88 %**	20,00%

(1) Área Estadística con concentraciones significativas de población inmigrante (AE-INMG)

(2) Valor que se ha tomado como referencia para este estudio

(3) Indicador de Inmigración: (I-INMG): Porcentaje de población nacida en países no pertenecientes a la UE-14, respecto a la población total. Se calcula restando al número total de nacidos en el extranjero, los nacidos en los países de la UE-14: Alemania; Austria; Bélgica; Dinamarca; Finlandia; Francia; Reino Unido; Grecia; Irlanda; Italia; Luxemburgo; Países Bajos; Portugal; y Suecia.

Datos sociodemográficos (Censo 2011)	Sección censal 0801908040		AE-INMG 08019013	
	Valores absolutos	%	Valores absolutos	%
Población total	1.660		7.205	
Población nacida en el extranjero total	295	17,77	1.915	26,58
Población nacida en el extranjero (excepto UE-15)	295	17,77	1.865	25,88

	Sección	AE-INMG	Municipio	Comunidad Autónoma	España
INDICADOR DE INMIGRACIÓN (I-INMG)	17,77	25,88	15,08	13,60	9,99
INDICADORES BÁSICOS DE VULNERABILIDAD URBANA (IBVU) (4)					
IBVU Estudios (5)	21,48	15,01	7,50	10,02	10,92
IBVU Vivienda (6)	14,94	24,66	10,49	7,60	6,99
IBVU Paro (7)	37,98	27,76	21,71	25,75	29,64

(4) Además del Indicador de Inmigración (I-INMG) se ofrecen los valores de los 3 Indicadores Básicos de Vulnerabilidad Urbana (IBVU) para poder analizar la situación de cada sección censal y AE-INMG en relación con los valores de referencia de vulnerabilidad para estos 3 indicadores.

(5) IBVU Estudios: Porcentaje de población analfabeta y sin estudios de 16 años o más, sobre el total de población de 16 años o más. Valor de referencia de vulnerabilidad (2011): 16,38%.

(6) IBVU Vivienda: Porcentaje de viviendas familiares (principales, secundarias, vacías) en edificios en estado en estado ruinoso, malo o deficiente, sobre el total de viviendas familiares (principales, secundarias, vacías). Valor de referencia de vulnerabilidad (2011): 17,50 %.

(7) IBVU Paro: Porcentaje de la población de 16 años o más en situación de paro, respecto al total de población activa de 16 años o más. Valor de referencia de vulnerabilidad (2011): 42,33 %.

Definiciones

ÁREA ESTADÍSTICA CON CONCENTRACIONES SIGNIFICATIVAS DE POBLACIÓN INMIGRANTE (AE-INMG)

Agrupación de secciones censales colindantes y de cierta homogeneidad urbanística, de entre 3.500 y 15.000 habitantes en las que el valor de Indicador de Inmigración (I-INMG) del conjunto supera el valor establecido como referencia (20%).

INDICADOR DE INMIGRACIÓN (I-INMG)

Porcentaje de población nacida en países no pertenecientes a la UE-14, respecto a la población total. Se calcula restando al número total de nacidos en el extranjero, los nacidos en los países de la UE-14: Alemania; Austria; Bélgica; Dinamarca; Finlandia; Francia; Reino Unido; Grecia; Irlanda; Italia; Luxemburgo; Países Bajos; Portugal; y Suecia.

Síntesis Metodológica

El cuerpo de estudio del Catálogo de Barrios Vulnerables de 2011 sigue el criterio establecido en los Catálogos anteriores: centrándose en los municipios mayores de 50.000 habitantes y capitales de provincia. Los trabajos del Catálogo de 2011, siguen la misma metodología que los de 1991, 2001, y 2006, con la única particularidad de que sólo identifican las Áreas Estadísticas Vulnerables, sin realizar el análisis urbanístico detallado que permitía identificar a partir de ellas los Barrios Vulnerables. En el Catálogo de 2011 se han delimitado AE-INMG (Área Estadística con concentraciones significativas de población inmigrante) y AEV (Áreas Estadísticas Vulnerables según los 3 Indicadores Básicos de Vulnerabilidad Urbana: IBVU Estudios, IBVU Vivienda o IBVU Paro). Estas delimitaciones son independientes y pueden superponerse para su análisis en el Visor del Catálogo.

En el caso del Indicador de Inmigración (I-INMG), para el desarrollo del estudio de 2011 se ha partido del análisis de la evolución de los Barrios con concentraciones significativas de población inmigrante identificados previamente en el año 2006, viendo primero si seguían o no cumpliendo esta condición en el año 2011. Posteriormente, se han identificado las nuevas Áreas Estadísticas con concentraciones significativas de población inmigrante (AE-INMG) no coincidentes con Barrios identificados en el Catálogo de 2006, incluyendo también las ciudades que no contaban con Barrios de este tipo en el año 2006.

Una vez identificadas las secciones censales que en 2011 superan los umbrales de referencia del Indicador de Inmigración (I-INMG), se procede a agrupar estas secciones en Áreas Estadísticas con concentraciones significativas de población inmigrante (AE-INMG).

La metodología detallada completa puede consultarse en:

https://apps.fomento.gob.es/BarriosVulnerables/static/adjunto/Sintesis_metodologica_general_catalogo_bbvv.pdf

Datos sociodemográficos (Censo 2011)	Sección censal 0801908041		AE-INMG 08019013	
	Valores absolutos	%	Valores absolutos	%
Población total	1.720		7.205	
Población nacida en el extranjero total	595	34,59	1.915	26,58
Población nacida en el extranjero (excepto UE-15)	580	33,72	1.865	25,88

	Sección	AE-INMG	Municipio	Comunidad Autónoma	España
INDICADOR DE INMIGRACIÓN (I-INMG)	33,72	25,88	15,08	13,60	9,99
INDICADORES BÁSICOS DE VULNERABILIDAD URBANA (IBVU) (4)					
IBVU Estudios (5)	13,75	15,01	7,50	10,02	10,92
IBVU Vivienda (6)	52,20	24,66	10,49	7,60	6,99
IBVU Paro (7)	22,11	27,76	21,71	25,75	29,64

(4) Además del Indicador de Inmigración (I-INMG) se ofrecen los valores de los 3 Indicadores Básicos de Vulnerabilidad Urbana (IBVU) para poder analizar la situación de cada sección censal y AE-INMG en relación con los valores de referencia de vulnerabilidad para estos 3 indicadores.

(5) IBVU Estudios: Porcentaje de población analfabeta y sin estudios de 16 años o más, sobre el total de población de 16 años o más. Valor de referencia de vulnerabilidad (2011): 16,38%.

(6) IBVU Vivienda: Porcentaje de viviendas familiares (principales, secundarias, vacías) en edificios en estado en estado ruinoso, malo o deficiente, sobre el total de viviendas familiares (principales, secundarias, vacías). Valor de referencia de vulnerabilidad (2011): 17,50 %.

(7) IBVU Paro: Porcentaje de la población de 16 años o más en situación de paro, respecto al total de población activa de 16 años o más. Valor de referencia de vulnerabilidad (2011): 42,33 %.

Definiciones

ÁREA ESTADÍSTICA CON CONCENTRACIONES SIGNIFICATIVAS DE POBLACIÓN INMIGRANTE (AE-INMG)

Agrupación de secciones censales colindantes y de cierta homogeneidad urbanística, de entre 3.500 y 15.000 habitantes en las que el valor de Indicador de Inmigración (I-INMG) del conjunto supera el valor establecido como referencia (20%).

INDICADOR DE INMIGRACIÓN (I-INMG)

Porcentaje de población nacida en países no pertenecientes a la UE-14, respecto a la población total. Se calcula restando al número total de nacidos en el extranjero, los nacidos en los países de la UE-14: Alemania; Austria; Bélgica; Dinamarca; Finlandia; Francia; Reino Unido; Grecia; Irlanda; Italia; Luxemburgo; Países Bajos; Portugal; y Suecia.

Síntesis Metodológica

El cuerpo de estudio del Catálogo de Barrios Vulnerables de 2011 sigue el criterio establecido en los Catálogos anteriores: centrándose en los municipios mayores de 50.000 habitantes y capitales de provincia. Los trabajos del Catálogo de 2011, siguen la misma metodología que los de 1991, 2001, y 2006, con la única particularidad de que sólo identifican las Áreas Estadísticas Vulnerables, sin realizar el análisis urbanístico detallado que permitía identificar a partir de ellas los Barrios Vulnerables. En el Catálogo de 2011 se han delimitado AE-INMG (Área Estadística con concentraciones significativas de población inmigrante) y AEV (Áreas Estadísticas Vulnerables según los 3 Indicadores Básicos de Vulnerabilidad Urbana: IBVU Estudios, IBVU Vivienda o IBVU Paro). Estas delimitaciones son independientes y pueden superponerse para su análisis en el Visor del Catálogo.

En el caso del Indicador de Inmigración (I-INMG), para el desarrollo del estudio de 2011 se ha partido del análisis de la evolución de los Barrios con concentraciones significativas de población inmigrante identificados previamente en el año 2006, viendo primero si seguían o no cumpliendo esta condición en el año 2011. Posteriormente, se han identificado las nuevas Áreas Estadísticas con concentraciones significativas de población inmigrante (AE-INMG) no coincidentes con Barrios identificados en el Catálogo de 2006, incluyendo también las ciudades que no contaban con Barrios de este tipo en el año 2006.

Una vez identificadas las secciones censales que en 2011 superan los umbrales de referencia del Indicador de Inmigración (I-INMG), se procede a agrupar estas secciones en Áreas Estadísticas con concentraciones significativas de población inmigrante (AE-INMG).

La metodología detallada completa puede consultarse en:

https://apps.fomento.gob.es/BarriosVulnerables/static/adjunto/Sintesis_metodologica_general_catalogo_bbvv.pdf

Datos sociodemográficos (Censo 2011)	Sección censal 0801908044		AE-INMG 08019013	
	Valores absolutos	%	Valores absolutos	%
Población total	950		7.205	
Población nacida en el extranjero total	175	18,42	1.915	26,58
Población nacida en el extranjero (excepto UE-15)	160	16,84	1.865	25,88

	Sección	AE-INMG	Municipio	Comunidad Autónoma	España
INDICADOR DE INMIGRACIÓN (I-INMG)	16,84	25,88	15,08	13,60	9,99
INDICADORES BÁSICOS DE VULNERABILIDAD URBANA (IBVU) (4)					
IBVU Estudios (5)	15,85	15,01	7,50	10,02	10,92
IBVU Vivienda (6)	46,61	24,66	10,49	7,60	6,99
IBVU Paro (7)	28,71	27,76	21,71	25,75	29,64

(4) Además del Indicador de Inmigración (I-INMG) se ofrecen los valores de los 3 Indicadores Básicos de Vulnerabilidad Urbana (IBVU) para poder analizar la situación de cada sección censal y AE-INMG en relación con los valores de referencia de vulnerabilidad para estos 3 indicadores.

(5) IBVU Estudios: Porcentaje de población analfabeta y sin estudios de 16 años o más, sobre el total de población de 16 años o más. Valor de referencia de vulnerabilidad (2011): 16,38%.

(6) IBVU Vivienda: Porcentaje de viviendas familiares (principales, secundarias, vacías) en edificios en estado en estado ruinoso, malo o deficiente, sobre el total de viviendas familiares (principales, secundarias, vacías). Valor de referencia de vulnerabilidad (2011): 17,50 %.

(7) IBVU Paro: Porcentaje de la población de 16 años o más en situación de paro, respecto al total de población activa de 16 años o más. Valor de referencia de vulnerabilidad (2011): 42,33 %.

Definiciones

ÁREA ESTADÍSTICA CON CONCENTRACIONES SIGNIFICATIVAS DE POBLACIÓN INMIGRANTE (AE-INMG)

Agrupación de secciones censales colindantes y de cierta homogeneidad urbanística, de entre 3.500 y 15.000 habitantes en las que el valor de Indicador de Inmigración (I-INMG) del conjunto supera el valor establecido como referencia (20%).

INDICADOR DE INMIGRACIÓN (I-INMG)

Porcentaje de población nacida en países no pertenecientes a la UE-14, respecto a la población total. Se calcula restando al número total de nacidos en el extranjero, los nacidos en los países de la UE-14: Alemania; Austria; Bélgica; Dinamarca; Finlandia; Francia; Reino Unido; Grecia; Irlanda; Italia; Luxemburgo; Países Bajos; Portugal; y Suecia.

Síntesis Metodológica

El cuerpo de estudio del Catálogo de Barrios Vulnerables de 2011 sigue el criterio establecido en los Catálogos anteriores: centrándose en los municipios mayores de 50.000 habitantes y capitales de provincia. Los trabajos del Catálogo de 2011, siguen la misma metodología que los de 1991, 2001, y 2006, con la única particularidad de que sólo identifican las Áreas Estadísticas Vulnerables, sin realizar el análisis urbanístico detallado que permitía identificar a partir de ellas los Barrios Vulnerables. En el Catálogo de 2011 se han delimitado AE-INMG (Área Estadística con concentraciones significativas de población inmigrante) y AEV (Áreas Estadísticas Vulnerables según los 3 Indicadores Básicos de Vulnerabilidad Urbana: IBVU Estudios, IBVU Vivienda o IBVU Paro). Estas delimitaciones son independientes y pueden superponerse para su análisis en el Visor del Catálogo.

En el caso del Indicador de Inmigración (I-INMG), para el desarrollo del estudio de 2011 se ha partido del análisis de la evolución de los Barrios con concentraciones significativas de población inmigrante identificados previamente en el año 2006, viendo primero si seguían o no cumpliendo esta condición en el año 2011. Posteriormente, se han identificado las nuevas Áreas Estadísticas con concentraciones significativas de población inmigrante (AE-INMG) no coincidentes con Barrios identificados en el Catálogo de 2006, incluyendo también las ciudades que no contaban con Barrios de este tipo en el año 2006.

Una vez identificadas las secciones censales que en 2011 superan los umbrales de referencia del Indicador de Inmigración (I-INMG), se procede a agrupar estas secciones en Áreas Estadísticas con concentraciones significativas de población inmigrante (AE-INMG).

La metodología detallada completa puede consultarse en:

https://apps.fomento.gob.es/BarriosVulnerables/static/adjunto/Sintesis_metodologica_general_catalogo_bbvv.pdf

Datos sociodemográficos (Censo 2011)	Sección censal 0801908045		AE-INMG 08019013	
	Valores absolutos	%	Valores absolutos	%
Población total	1.745		7.205	
Población nacida en el extranjero total	655	37,54	1.915	26,58
Población nacida en el extranjero (excepto UE-15)	645	36,96	1.865	25,88

	Sección	AE-INMG	Municipio	Comunidad Autónoma	España
INDICADOR DE INMIGRACIÓN (I-INMG)	36,96	25,88	15,08	13,60	9,99
INDICADORES BÁSICOS DE VULNERABILIDAD URBANA (IBVU) (4)					
IBVU Estudios (5)	7,72	15,01	7,50	10,02	10,92
IBVU Vivienda (6)	0,00	24,66	10,49	7,60	6,99
IBVU Paro (7)	31,11	27,76	21,71	25,75	29,64

(4) Además del Indicador de Inmigración (I-INMG) se ofrecen los valores de los 3 Indicadores Básicos de Vulnerabilidad Urbana (IBVU) para poder analizar la situación de cada sección censal y AE-INMG en relación con los valores de referencia de vulnerabilidad para estos 3 indicadores.

(5) IBVU Estudios: Porcentaje de población analfabeta y sin estudios de 16 años o más, sobre el total de población de 16 años o más. Valor de referencia de vulnerabilidad (2011): 16,38%.

(6) IBVU Vivienda: Porcentaje de viviendas familiares (principales, secundarias, vacías) en edificios en estado en estado ruinoso, malo o deficiente, sobre el total de viviendas familiares (principales, secundarias, vacías). Valor de referencia de vulnerabilidad (2011): 17,50 %.

(7) IBVU Paro: Porcentaje de la población de 16 años o más en situación de paro, respecto al total de población activa de 16 años o más. Valor de referencia de vulnerabilidad (2011): 42,33 %.

Definiciones

ÁREA ESTADÍSTICA CON CONCENTRACIONES SIGNIFICATIVAS DE POBLACIÓN INMIGRANTE (AE-INMG)

Agrupación de secciones censales colindantes y de cierta homogeneidad urbanística, de entre 3.500 y 15.000 habitantes en las que el valor de Indicador de Inmigración (I-INMG) del conjunto supera el valor establecido como referencia (20%).

INDICADOR DE INMIGRACIÓN (I-INMG)

Porcentaje de población nacida en países no pertenecientes a la UE-14, respecto a la población total. Se calcula restando al número total de nacidos en el extranjero, los nacidos en los países de la UE-14: Alemania; Austria; Bélgica; Dinamarca; Finlandia; Francia; Reino Unido; Grecia; Irlanda; Italia; Luxemburgo; Países Bajos; Portugal; y Suecia.

Síntesis Metodológica

El cuerpo de estudio del Catálogo de Barrios Vulnerables de 2011 sigue el criterio establecido en los Catálogos anteriores: centrándose en los municipios mayores de 50.000 habitantes y capitales de provincia. Los trabajos del Catálogo de 2011, siguen la misma metodología que los de 1991, 2001, y 2006, con la única particularidad de que sólo identifican las Áreas Estadísticas Vulnerables, sin realizar el análisis urbanístico detallado que permitía identificar a partir de ellas los Barrios Vulnerables. En el Catálogo de 2011 se han delimitado AE-INMG (Área Estadística con concentraciones significativas de población inmigrante) y AEV (Áreas Estadísticas Vulnerables según los 3 Indicadores Básicos de Vulnerabilidad Urbana: IBVU Estudios, IBVU Vivienda o IBVU Paro). Estas delimitaciones son independientes y pueden superponerse para su análisis en el Visor del Catálogo.

En el caso del Indicador de Inmigración (I-INMG), para el desarrollo del estudio de 2011 se ha partido del análisis de la evolución de los Barrios con concentraciones significativas de población inmigrante identificados previamente en el año 2006, viendo primero si seguían o no cumpliendo esta condición en el año 2011. Posteriormente, se han identificado las nuevas Áreas Estadísticas con concentraciones significativas de población inmigrante (AE-INMG) no coincidentes con Barrios identificados en el Catálogo de 2006, incluyendo también las ciudades que no contaban con Barrios de este tipo en el año 2006.

Una vez identificadas las secciones censales que en 2011 superan los umbrales de referencia del Indicador de Inmigración (I-INMG), se procede a agrupar estas secciones en Áreas Estadísticas con concentraciones significativas de población inmigrante (AE-INMG).

La metodología detallada completa puede consultarse en:

https://apps.fomento.gob.es/BarriosVulnerables/static/adjunto/Sintesis_metodologica_general_catalogo_bbvv.pdf

Datos sociodemográficos (Censo 2011)	Sección censal 0801908047		AE-INMG 08019013	
	Valores absolutos	%	Valores absolutos	%
Población total	1.130		7.205	
Población nacida en el extranjero total	195	17,26	1.915	26,58
Población nacida en el extranjero (excepto UE-15)	185	16,37	1.865	25,88

	Sección	AE-INMG	Municipio	Comunidad Autónoma	España
INDICADOR DE INMIGRACIÓN (I-INMG)	16,37	25,88	15,08	13,60	9,99
INDICADORES BÁSICOS DE VULNERABILIDAD URBANA (IBVU) (4)					
IBVU Estudios (5)	18,48	15,01	7,50	10,02	10,92
IBVU Vivienda (6)	5,97	24,66	10,49	7,60	6,99
IBVU Paro (7)	18,87	27,76	21,71	25,75	29,64

(4) Además del Indicador de Inmigración (I-INMG) se ofrecen los valores de los 3 Indicadores Básicos de Vulnerabilidad Urbana (IBVU) para poder analizar la situación de cada sección censal y AE-INMG en relación con los valores de referencia de vulnerabilidad para estos 3 indicadores.

(5) IBVU Estudios: Porcentaje de población analfabeta y sin estudios de 16 años o más, sobre el total de población de 16 años o más. Valor de referencia de vulnerabilidad (2011): 16,38%.

(6) IBVU Vivienda: Porcentaje de viviendas familiares (principales, secundarias, vacías) en edificios en estado en estado ruinoso, malo o deficiente, sobre el total de viviendas familiares (principales, secundarias, vacías). Valor de referencia de vulnerabilidad (2011): 17,50 %.

(7) IBVU Paro: Porcentaje de la población de 16 años o más en situación de paro, respecto al total de población activa de 16 años o más. Valor de referencia de vulnerabilidad (2011): 42,33 %.

Definiciones

ÁREA ESTADÍSTICA CON CONCENTRACIONES SIGNIFICATIVAS DE POBLACIÓN INMIGRANTE (AE-INMG)

Agrupación de secciones censales colindantes y de cierta homogeneidad urbanística, de entre 3.500 y 15.000 habitantes en las que el valor de Indicador de Inmigración (I-INMG) del conjunto supera el valor establecido como referencia (20%).

INDICADOR DE INMIGRACIÓN (I-INMG)

Porcentaje de población nacida en países no pertenecientes a la UE-14, respecto a la población total. Se calcula restando al número total de nacidos en el extranjero, los nacidos en los países de la UE-14: Alemania; Austria; Bélgica; Dinamarca; Finlandia; Francia; Reino Unido; Grecia; Irlanda; Italia; Luxemburgo; Países Bajos; Portugal; y Suecia.

Síntesis Metodológica

El cuerpo de estudio del Catálogo de Barrios Vulnerables de 2011 sigue el criterio establecido en los Catálogos anteriores: centrándose en los municipios mayores de 50.000 habitantes y capitales de provincia. Los trabajos del Catálogo de 2011, siguen la misma metodología que los de 1991, 2001, y 2006, con la única particularidad de que sólo identifican las Áreas Estadísticas Vulnerables, sin realizar el análisis urbanístico detallado que permitía identificar a partir de ellas los Barrios Vulnerables. En el Catálogo de 2011 se han delimitado AE-INMG (Área Estadística con concentraciones significativas de población inmigrante) y AEV (Áreas Estadísticas Vulnerables según los 3 Indicadores Básicos de Vulnerabilidad Urbana: IBVU Estudios, IBVU Vivienda o IBVU Paro). Estas delimitaciones son independientes y pueden superponerse para su análisis en el Visor del Catálogo.

En el caso del Indicador de Inmigración (I-INMG), para el desarrollo del estudio de 2011 se ha partido del análisis de la evolución de los Barrios con concentraciones significativas de población inmigrante identificados previamente en el año 2006, viendo primero si seguían o no cumpliendo esta condición en el año 2011. Posteriormente, se han identificado las nuevas Áreas Estadísticas con concentraciones significativas de población inmigrante (AE-INMG) no coincidentes con Barrios identificados en el Catálogo de 2006, incluyendo también las ciudades que no contaban con Barrios de este tipo en el año 2006.

Una vez identificadas las secciones censales que en 2011 superan los umbrales de referencia del Indicador de Inmigración (I-INMG), se procede a agrupar estas secciones en Áreas Estadísticas con concentraciones significativas de población inmigrante (AE-INMG).

La metodología detallada completa puede consultarse en:

https://apps.fomento.gob.es/BarriosVulnerables/static/adjunto/Sintesis_metodologica_general_catalogo_bbvv.pdf

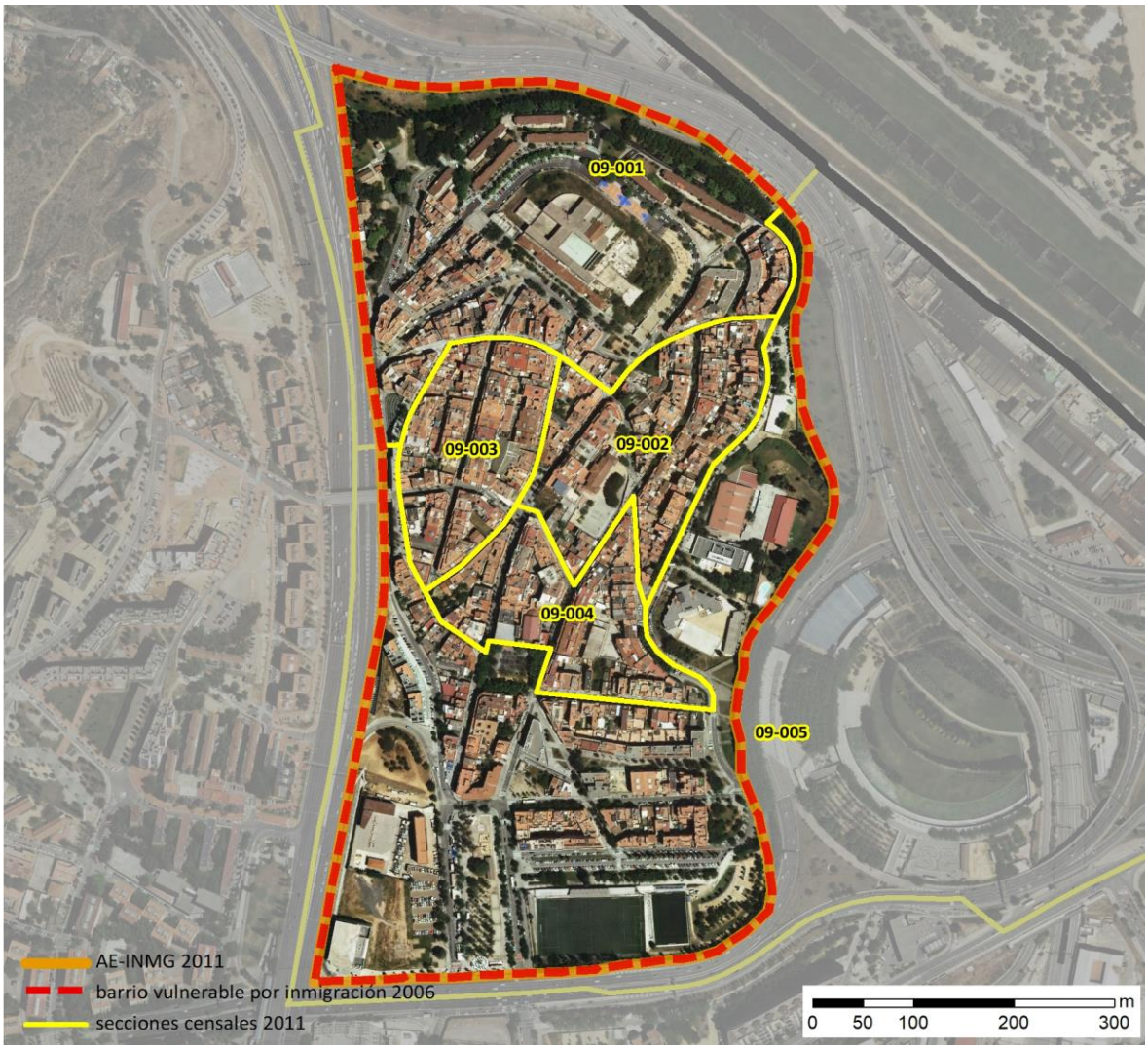

Localización en detalle del AE-INMG

Datos básicos del AE-INMG (1)

Población total	8.310
Población nacida en el extranjero total	2.875
Población nacida en el extranjero (excepto UE-15)	2.685
Densidad población (hab/Km²)	10.177,19
Superficie (ha)	81,65
Nº de secciones censales	5

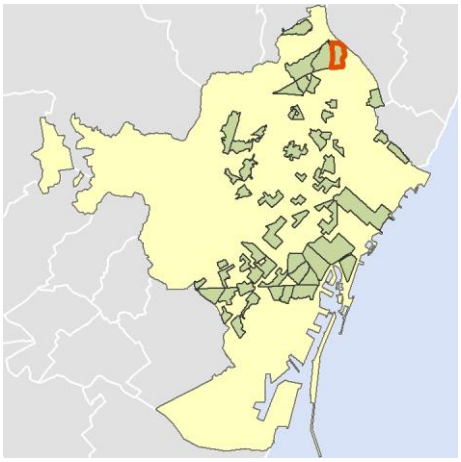

Localización del AE-INMG dentro del término municipal

	Valor del AE-INMG	Valor de referencia (2)
INDICADOR DE INMIGRACIÓN (I-INMG) (3)	**32,31 %**	20,00%

(1) Área Estadística con concentraciones significativas de población inmigrante (AE-INMG)

(2) Valor que se ha tomado como referencia para este estudio

(3) Indicador de Inmigración: (I-INMG): Porcentaje de población nacida en países no pertenecientes a la UE-14, respecto a la población total. Se calcula restando al número total de nacidos en el extranjero, los nacidos en los países de la UE-14: Alemania; Austria; Bélgica; Dinamarca; Finlandia; Francia; Reino Unido; Grecia; Irlanda; Italia; Luxemburgo; Países Bajos; Portugal; y Suecia.

Datos sociodemográficos (Censo 2011)	Sección censal 0801909001 Valores absolutos	%	AE-INMG 08019014 Valores absolutos	%
Población total	1.885		8.310	
Población nacida en el extranjero total	660	35,01	2.875	34,60
Población nacida en el extranjero (excepto UE-15)	605	32,10	2.685	32,31

	Sección	AE-INMG	Municipio	Comunidad Autónoma	España
INDICADOR DE INMIGRACIÓN (I-INMG)	32,10	32,31	15,08	13,60	9,99
INDICADORES BÁSICOS DE VULNERABILIDAD URBANA (IBVU) (4)					
IBVU Estudios (5)	16,48	16,44	7,50	10,02	10,92
IBVU Vivienda (6)	15,82	6,61	10,49	7,60	6,99
IBVU Paro (7)	27,78	38,36	21,71	25,75	29,64

(4) Además del Indicador de Inmigración (I-INMG) se ofrecen los valores de los 3 Indicadores Básicos de Vulnerabilidad Urbana (IBVU) para poder analizar la situación de cada sección censal y AE-INMG en relación con los valores de referencia de vulnerabilidad para estos 3 indicadores.

(5) IBVU Estudios: Porcentaje de población analfabeta y sin estudios de 16 años o más, sobre el total de población de 16 años o más. Valor de referencia de vulnerabilidad (2011): 16,38%.

(6) IBVU Vivienda: Porcentaje de viviendas familiares (principales, secundarias, vacías) en edificios en estado en estado ruinoso, malo o deficiente, sobre el total de viviendas familiares (principales, secundarias, vacías). Valor de referencia de vulnerabilidad (2011): 17,50 %.

(7) IBVU Paro: Porcentaje de la población de 16 años o más en situación de paro, respecto al total de población activa de 16 años o más. Valor de referencia de vulnerabilidad (2011): 42,33 %.

Definiciones

ÁREA ESTADÍSTICA CON CONCENTRACIONES SIGNIFICATIVAS DE POBLACIÓN INMIGRANTE (AE-INMG)

Agrupación de secciones censales colindantes y de cierta homogeneidad urbanística, de entre 3.500 y 15.000 habitantes en las que el valor de Indicador de Inmigración (I-INMG) del conjunto supera el valor establecido como referencia (20%).

INDICADOR DE INMIGRACIÓN (I-INMG)

Porcentaje de población nacida en países no pertenecientes a la UE-14, respecto a la población total. Se calcula restando al número total de nacidos en el extranjero, los nacidos en los países de la UE-14: Alemania; Austria; Bélgica; Dinamarca; Finlandia; Francia; Reino Unido; Grecia; Irlanda; Italia; Luxemburgo; Países Bajos; Portugal; y Suecia.

Síntesis Metodológica

El cuerpo de estudio del Catálogo de Barrios Vulnerables de 2011 sigue el criterio establecido en los Catálogos anteriores: centrándose en los municipios mayores de 50.000 habitantes y capitales de provincia. Los trabajos del Catálogo de 2011, siguen la misma metodología que los de 1991, 2001, y 2006, con la única particularidad de que sólo identifican las Áreas Estadísticas Vulnerables, sin realizar el análisis urbanístico detallado que permitía identificar a partir de ellas los Barrios Vulnerables. En el Catálogo de 2011 se han delimitado AE-INMG (Área Estadística con concentraciones significativas de población inmigrante) y AEV (Áreas Estadísticas Vulnerables según los 3 Indicadores Básicos de Vulnerabilidad Urbana: IBVU Estudios, IBVU Vivienda o IBVU Paro). Estas delimitaciones son independientes y pueden superponerse para su análisis en el Visor del Catálogo.

En el caso del Indicador de Inmigración (I-INMG), para el desarrollo del estudio de 2011 se ha partido del análisis de la evolución de los Barrios con concentraciones significativas de población inmigrante identificados previamente en el año 2006, viendo primero si seguían o no cumpliendo esta condición en el año 2011. Posteriormente, se han identificado las nuevas Áreas Estadísticas con concentraciones significativas de población inmigrante (AE-INMG) no coincidentes con Barrios identificados en el Catálogo de 2006, incluyendo también las ciudades que no contaban con Barrios de este tipo en el año 2006.

Una vez identificadas las secciones censales que en 2011 superan los umbrales de referencia del Indicador de Inmigración (I-INMG), se procede a agrupar estas secciones en Áreas Estadísticas con concentraciones significativas de población inmigrante (AE-INMG).

La metodología detallada completa puede consultarse en:

https://apps.fomento.gob.es/BarriosVulnerables/static/adjunto/Sintesis_metodologica_general_catalogo_bbvv.pdf

Datos sociodemográficos (Censo 2011)	Sección censal 0801909002		AE-INMG 08019014	
	Valores absolutos	%	Valores absolutos	%
Población total	1.555		8.310	
Población nacida en el extranjero total	640	41,16	2.875	34,60
Población nacida en el extranjero (excepto UE-15)	645	41,48	2.685	32,31

	Sección	AE-INMG	Municipio	Comunidad Autónoma	España
INDICADOR DE INMIGRACIÓN (I-INMG)	41,48	32,31	15,08	13,60	9,99
INDICADORES BÁSICOS DE VULNERABILIDAD URBANA (IBVU) (4)					
IBVU Estudios (5)	15,08	16,44	7,50	10,02	10,92
IBVU Vivienda (6)	0,00	6,61	10,49	7,60	6,99
IBVU Paro (7)	36,90	38,36	21,71	25,75	29,64

(4) Además del Indicador de Inmigración (I-INMG) se ofrecen los valores de los 3 Indicadores Básicos de Vulnerabilidad Urbana (IBVU) para poder analizar la situación de cada sección censal y AE-INMG en relación con los valores de referencia de vulnerabilidad para estos 3 indicadores.

(5) IBVU Estudios: Porcentaje de población analfabeta y sin estudios de 16 años o más, sobre el total de población de 16 años o más. Valor de referencia de vulnerabilidad (2011): 16,38%.

(6) IBVU Vivienda: Porcentaje de viviendas familiares (principales, secundarias, vacías) en edificios en estado en estado ruinoso, malo o deficiente, sobre el total de viviendas familiares (principales, secundarias, vacías). Valor de referencia de vulnerabilidad (2011): 17,50 %.

(7) IBVU Paro: Porcentaje de la población de 16 años o más en situación de paro, respecto al total de población activa de 16 años o más. Valor de referencia de vulnerabilidad (2011): 42,33 %.

Definiciones

ÁREA ESTADÍSTICA CON CONCENTRACIONES SIGNIFICATIVAS DE POBLACIÓN INMIGRANTE (AE-INMG)

Agrupación de secciones censales colindantes y de cierta homogeneidad urbanística, de entre 3.500 y 15.000 habitantes en las que el valor de Indicador de Inmigración (I-INMG) del conjunto supera el valor establecido como referencia (20%).

INDICADOR DE INMIGRACIÓN (I-INMG)

Porcentaje de población nacida en países no pertenecientes a la UE-14, respecto a la población total. Se calcula restando al número total de nacidos en el extranjero, los nacidos en los países de la UE-14: Alemania; Austria; Bélgica; Dinamarca; Finlandia; Francia; Reino Unido; Grecia; Irlanda; Italia; Luxemburgo; Países Bajos; Portugal; y Suecia.

Síntesis Metodológica

El cuerpo de estudio del Catálogo de Barrios Vulnerables de 2011 sigue el criterio establecido en los Catálogos anteriores: centrándose en los municipios mayores de 50.000 habitantes y capitales de provincia. Los trabajos del Catálogo de 2011, siguen la misma metodología que los de 1991, 2001, y 2006, con la única particularidad de que sólo identifican las Áreas Estadísticas Vulnerables, sin realizar el análisis urbanístico detallado que permitía identificar a partir de ellas los Barrios Vulnerables. En el Catálogo de 2011 se han delimitado AE-INMG (Área Estadística con concentraciones significativas de población inmigrante) y AEV (Áreas Estadísticas Vulnerables según los 3 Indicadores Básicos de Vulnerabilidad Urbana: IBVU Estudios, IBVU Vivienda o IBVU Paro). Estas delimitaciones son independientes y pueden superponerse para su análisis en el Visor del Catálogo.

En el caso del Indicador de Inmigración (I-INMG), para el desarrollo del estudio de 2011 se ha partido del análisis de la evolución de los Barrios con concentraciones significativas de población inmigrante identificados previamente en el año 2006, viendo primero si seguían o no cumpliendo esta condición en el año 2011. Posteriormente, se han identificado las nuevas Áreas Estadísticas con concentraciones significativas de población inmigrante (AE-INMG) no coincidentes con Barrios identificados en el Catálogo de 2006, incluyendo también las ciudades que no contaban con Barrios de este tipo en el año 2006.

Una vez identificadas las secciones censales que en 2011 superan los umbrales de referencia del Indicador de Inmigración (I-INMG), se procede a agrupar estas secciones en Áreas Estadísticas con concentraciones significativas de población inmigrante (AE-INMG).

La metodología detallada completa puede consultarse en:

https://apps.fomento.gob.es/BarriosVulnerables/static/adjunto/Sintesis_metodologica_general_catalogo_bbvv.pdf

GOBIERNO DE ESPAÑA · MINISTERIO DE FOMENTO

2011

Nombre AE-INMG: **Trinitat Vella**

Barcelona

Código AE-INMG: **08019014**

Datos sociodemográficos (Censo 2011)	Sección censal 0801909003		AE-INMG 08019014	
	Valores absolutos	%	Valores absolutos	%
Población total	1.775		8.310	
Población nacida en el extranjero total	645	36,34	2.875	34,60
Población nacida en el extranjero (excepto UE-15)	645	36,34	2.685	32,31

	Sección	AE-INMG	Municipio	Comunidad Autónoma	España
INDICADOR DE INMIGRACIÓN (I-INMG)	36,34	32,31	15,08	13,60	9,99
INDICADORES BÁSICOS DE VULNERABILIDAD URBANA (IBVU) (4)					
IBVU Estudios (5)	25,25	16,44	7,50	10,02	10,92
IBVU Vivienda (6)	9,15	6,61	10,49	7,60	6,99
IBVU Paro (7)	44,44	38,36	21,71	25,75	29,64

(4) Además del Indicador de Inmigración (I-INMG) se ofrecen los valores de los 3 Indicadores Básicos de Vulnerabilidad Urbana (IBVU) para poder analizar la situación de cada sección censal y AE-INMG en relación con los valores de referencia de vulnerabilidad para estos 3 indicadores.

(5) IBVU Estudios: Porcentaje de población analfabeta y sin estudios de 16 años o más, sobre el total de población de 16 años o más. Valor de referencia de vulnerabilidad (2011): 16,38%.

(6) IBVU Vivienda: Porcentaje de viviendas familiares (principales, secundarias, vacías) en edificios en estado en estado ruinoso, malo o deficiente, sobre el total de viviendas familiares (principales, secundarias, vacías). Valor de referencia de vulnerabilidad (2011): 17,50 %.

(7) IBVU Paro: Porcentaje de la población de 16 años o más en situación de paro, respecto al total de población activa de 16 años o más. Valor de referencia de vulnerabilidad (2011): 42,33 %.

Definiciones

ÁREA ESTADÍSTICA CON CONCENTRACIONES SIGNIFICATIVAS DE POBLACIÓN INMIGRANTE (AE-INMG)

Agrupación de secciones censales colindantes y de cierta homogeneidad urbanística, de entre 3.500 y 15.000 habitantes en las que el valor de Indicador de Inmigración (I-INMG) del conjunto supera el valor establecido como referencia (20%).

INDICADOR DE INMIGRACIÓN (I-INMG)

Porcentaje de población nacida en países no pertenecientes a la UE-14, respecto a la población total. Se calcula restando al número total de nacidos en el extranjero, los nacidos en los países de la UE-14: Alemania; Austria; Bélgica; Dinamarca; Finlandia; Francia; Reino Unido; Grecia; Irlanda; Italia; Luxemburgo; Países Bajos; Portugal; y Suecia.

Síntesis Metodológica

El cuerpo de estudio del Catálogo de Barrios Vulnerables de 2011 sigue el criterio establecido en los Catálogos anteriores: centrándose en los municipios mayores de 50.000 habitantes y capitales de provincia. Los trabajos del Catálogo de 2011, siguen la misma metodología que los de 1991, 2001, y 2006, con la única particularidad de que sólo identifican las Áreas Estadísticas Vulnerables, sin realizar el análisis urbanístico detallado que permitía identificar a partir de ellas los Barrios Vulnerables. En el Catálogo de 2011 se han delimitado AE-INMG (Área Estadística con concentraciones significativas de población inmigrante) y AEV (Áreas Estadísticas Vulnerables según los 3 Indicadores Básicos de Vulnerabilidad Urbana: IBVU Estudios, IBVU Vivienda o IBVU Paro). Estas delimitaciones son independientes y pueden superponerse para su análisis en el Visor del Catálogo.

En el caso del Indicador de Inmigración (I-INMG), para el desarrollo del estudio de 2011 se ha partido del análisis de la evolución de los Barrios con concentraciones significativas de población inmigrante identificados previamente en el año 2006, viendo primero si seguían o no cumpliendo esta condición en el año 2011. Posteriormente, se han identificado las nuevas Áreas Estadísticas con concentraciones significativas de población inmigrante (AE-INMG) no coincidentes con Barrios identificados en el Catálogo de 2006, incluyendo también las ciudades que no contaban con Barrios de este tipo en el año 2006.

Una vez identificadas las secciones censales que en 2011 superan los umbrales de referencia del Indicador de Inmigración (I-INMG), se procede a agrupar estas secciones en Áreas Estadísticas con concentraciones significativas de población inmigrante (AE-INMG).

La metodología detallada completa puede consultarse en:

https://apps.fomento.gob.es/BarriosVulnerables/static/adjunto/Sintesis_metodologica_general_catalogo_bbvv.pdf

Datos sociodemográficos (Censo 2011)	Sección censal 0801909004		AE-INMG 08019014	
	Valores absolutos	%	Valores absolutos	%
Población total	1.870		8.310	
Población nacida en el extranjero total	800	42,78	2.875	34,60
Población nacida en el extranjero (excepto UE-15)	790	42,25	2.685	32,31

	Sección	AE-INMG	Municipio	Comunidad Autónoma	España
INDICADOR DE INMIGRACIÓN (I-INMG)	42,25	32,31	15,08	13,60	9,99
INDICADORES BÁSICOS DE VULNERABILIDAD URBANA (IBVU) (4)					
IBVU Estudios (5)	11,18	16,44	7,50	10,02	10,92
IBVU Vivienda (6)	2,08	6,61	10,49	7,60	6,99
IBVU Paro (7)	49,74	38,36	21,71	25,75	29,64

(4) Además del Indicador de Inmigración (I-INMG) se ofrecen los valores de los 3 Indicadores Básicos de Vulnerabilidad Urbana (IBVU) para poder analizar la situación de cada sección censal y AE-INMG en relación con los valores de referencia de vulnerabilidad para estos 3 indicadores.

(5) IBVU Estudios: Porcentaje de población analfabeta y sin estudios de 16 años o más, sobre el total de población de 16 años o más. Valor de referencia de vulnerabilidad (2011): 16,38%.

(6) IBVU Vivienda: Porcentaje de viviendas familiares (principales, secundarias, vacías) en edificios en estado en estado ruinoso, malo o deficiente, sobre el total de viviendas familiares (principales, secundarias, vacías). Valor de referencia de vulnerabilidad (2011): 17,50 %.

(7) IBVU Paro: Porcentaje de la población de 16 años o más en situación de paro, respecto al total de población activa de 16 años o más. Valor de referencia de vulnerabilidad (2011): 42,33 %.

Definiciones

ÁREA ESTADÍSTICA CON CONCENTRACIONES SIGNIFICATIVAS DE POBLACIÓN INMIGRANTE (AE-INMG)

Agrupación de secciones censales colindantes y de cierta homogeneidad urbanística, de entre 3.500 y 15.000 habitantes en las que el valor de Indicador de Inmigración (I-INMG) del conjunto supera el valor establecido como referencia (20%).

INDICADOR DE INMIGRACIÓN (I-INMG)

Porcentaje de población nacida en países no pertenecientes a la UE-14, respecto a la población total. Se calcula restando al número total de nacidos en el extranjero, los nacidos en los países de la UE-14: Alemania; Austria; Bélgica; Dinamarca; Finlandia; Francia; Reino Unido; Grecia; Irlanda; Italia; Luxemburgo; Países Bajos; Portugal; y Suecia.

Síntesis Metodológica

El cuerpo de estudio del Catálogo de Barrios Vulnerables de 2011 sigue el criterio establecido en los Catálogos anteriores: centrándose en los municipios mayores de 50.000 habitantes y capitales de provincia. Los trabajos del Catálogo de 2011, siguen la misma metodología que los de 1991, 2001, y 2006, con la única particularidad de que sólo identifican las Áreas Estadísticas Vulnerables, sin realizar el análisis urbanístico detallado que permitía identificar a partir de ellas los Barrios Vulnerables. En el Catálogo de 2011 se han delimitado AE-INMG (Área Estadística con concentraciones significativas de población inmigrante) y AEV (Áreas Estadísticas Vulnerables según los 3 Indicadores Básicos de Vulnerabilidad Urbana: IBVU Estudios, IBVU Vivienda o IBVU Paro). Estas delimitaciones son independientes y pueden superponerse para su análisis en el Visor del Catálogo.

En el caso del Indicador de Inmigración (I-INMG), para el desarrollo del estudio de 2011 se ha partido del análisis de la evolución de los Barrios con concentraciones significativas de población inmigrante identificados previamente en el año 2006, viendo primero si seguían o no cumpliendo esta condición en el año 2011. Posteriormente, se han identificado las nuevas Áreas Estadísticas con concentraciones significativas de población inmigrante (AE-INMG) no coincidentes con Barrios identificados en el Catálogo de 2006, incluyendo también las ciudades que no contaban con Barrios de este tipo en el año 2006.

Una vez identificadas las secciones censales que en 2011 superan los umbrales de referencia del Indicador de Inmigración (I-INMG), se procede a agrupar estas secciones en Áreas Estadísticas con concentraciones significativas de población inmigrante (AE-INMG).

La metodología detallada completa puede consultarse en:

https://apps.fomento.gob.es/BarriosVulnerables/static/adjunto/Sintesis_metodologica_general_catalogo_bbvv.pdf

Datos sociodemográficos (Censo 2011)	Sección censal 0801909005		AE-INMG 08019014	
	Valores absolutos	%	Valores absolutos	%
Población total	1.225		8.310	
Población nacida en el extranjero total	130	10,61	2.875	34,60
Población nacida en el extranjero (excepto UE-15)	0	0,00	2.685	32,31

	Sección	AE-INMG	Municipio	Comunidad Autónoma	España
INDICADOR DE INMIGRACIÓN (I-INMG)	0,00	32,31	15,08	13,60	9,99
INDICADORES BÁSICOS DE VULNERABILIDAD URBANA (IBVU) (4)					
IBVU Estudios (5)	13,30	16,44	7,50	10,02	10,92
IBVU Vivienda (6)	2,04	6,61	10,49	7,60	6,99
IBVU Paro (7)	30,00	38,36	21,71	25,75	29,64

(4) Además del Indicador de Inmigración (I-INMG) se ofrecen los valores de los 3 Indicadores Básicos de Vulnerabilidad Urbana (IBVU) para poder analizar la situación de cada sección censal y AE-INMG en relación con los valores de referencia de vulnerabilidad para estos 3 indicadores.

(5) IBVU Estudios: Porcentaje de población analfabeta y sin estudios de 16 años o más, sobre el total de población de 16 años o más. Valor de referencia de vulnerabilidad (2011): 16,38%.

(6) IBVU Vivienda: Porcentaje de viviendas familiares (principales, secundarias, vacías) en edificios en estado en estado ruinoso, malo o deficiente, sobre el total de viviendas familiares (principales, secundarias, vacías). Valor de referencia de vulnerabilidad (2011): 17,50 %.

(7) IBVU Paro: Porcentaje de la población de 16 años o más en situación de paro, respecto al total de población activa de 16 años o más. Valor de referencia de vulnerabilidad (2011): 42,33 %.

Definiciones

ÁREA ESTADÍSTICA CON CONCENTRACIONES SIGNIFICATIVAS DE POBLACIÓN INMIGRANTE (AE-INMG)

Agrupación de secciones censales colindantes y de cierta homogeneidad urbanística, de entre 3.500 y 15.000 habitantes en las que el valor de Indicador de Inmigración (I-INMG) del conjunto supera el valor establecido como referencia (20%).

INDICADOR DE INMIGRACIÓN (I-INMG)

Porcentaje de población nacida en países no pertenecientes a la UE-14, respecto a la población total. Se calcula restando al número total de nacidos en el extranjero, los nacidos en los países de la UE-14: Alemania; Austria; Bélgica; Dinamarca; Finlandia; Francia; Reino Unido; Grecia; Irlanda; Italia; Luxemburgo; Países Bajos; Portugal; y Suecia.

Síntesis Metodológica

El cuerpo de estudio del Catálogo de Barrios Vulnerables de 2011 sigue el criterio establecido en los Catálogos anteriores: centrándose en los municipios mayores de 50.000 habitantes y capitales de provincia. Los trabajos del Catálogo de 2011, siguen la misma metodología que los de 1991, 2001, y 2006, con la única particularidad de que sólo identifican las Áreas Estadísticas Vulnerables, sin realizar el análisis urbanístico detallado que permitía identificar a partir de ellas los Barrios Vulnerables. En el Catálogo de 2011 se han delimitado AE-INMG (Área Estadística con concentraciones significativas de población inmigrante) y AEV (Áreas Estadísticas Vulnerables según los 3 Indicadores Básicos de Vulnerabilidad Urbana: IBVU Estudios, IBVU Vivienda o IBVU Paro). Estas delimitaciones son independientes y pueden superponerse para su análisis en el Visor del Catálogo.

En el caso del Indicador de Inmigración (I-INMG), para el desarrollo del estudio de 2011 se ha partido del análisis de la evolución de los Barrios con concentraciones significativas de población inmigrante identificados previamente en el año 2006, viendo primero si seguían o no cumpliendo esta condición en el año 2011. Posteriormente, se han identificado las nuevas Áreas Estadísticas con concentraciones significativas de población inmigrante (AE-INMG) no coincidentes con Barrios identificados en el Catálogo de 2006, incluyendo también las ciudades que no contaban con Barrios de este tipo en el año 2006.

Una vez identificadas las secciones censales que en 2011 superan los umbrales de referencia del Indicador de Inmigración (I-INMG), se procede a agrupar estas secciones en Áreas Estadísticas con concentraciones significativas de población inmigrante (AE-INMG).

La metodología detallada completa puede consultarse en:

https://apps.fomento.gob.es/BarriosVulnerables/static/adjunto/Sintesis_metodologica_general_catalogo_bbvv.pdf

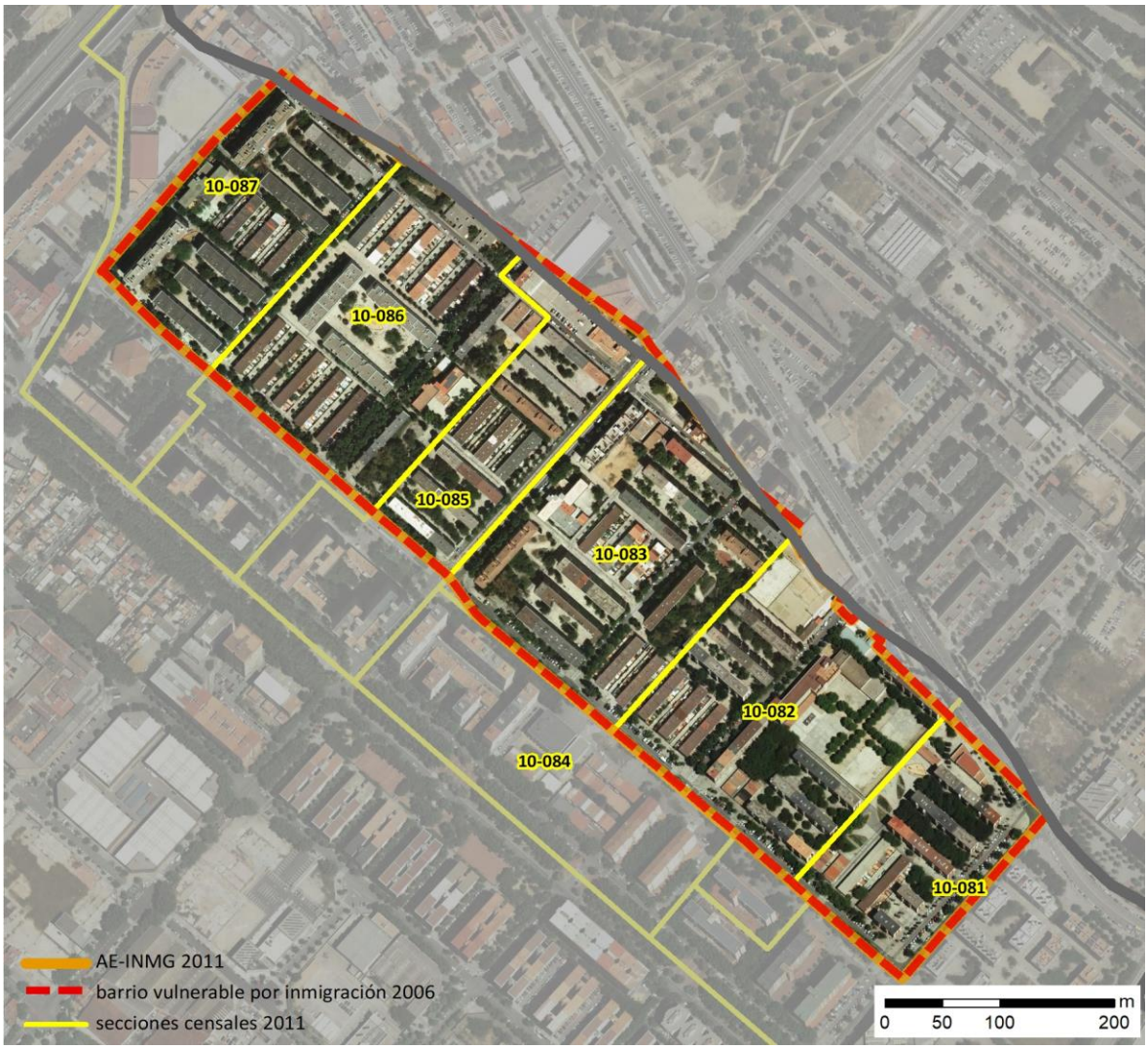

Localización en detalle del AE-INMG

Datos básicos del AE-INMG (1)

Población total	12.285
Población nacida en el extranjero total	4.540
Población nacida en el extranjero (excepto UE-15)	4.450
Densidad población (hab/Km²)	14.319,19
Superficie (ha)	85,79
Nº de secciones censales	7

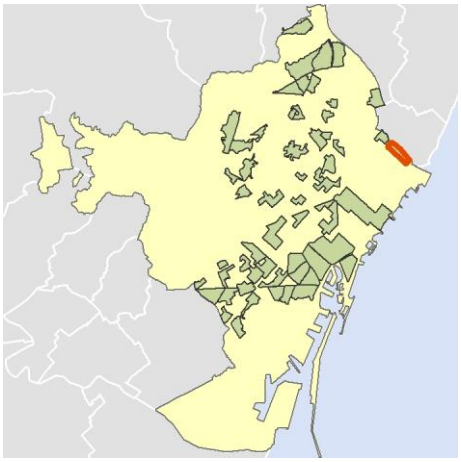

Localización del AE-INMG dentro del término municipal

	Valor del AE-INMG	Valor de referencia (2)
INDICADOR DE INMIGRACIÓN (I-INMG) (3)	**36,22 %**	20,00%

(1) Área Estadística con concentraciones significativas de población inmigrante (AE-INMG)

(2) Valor que se ha tomado como referencia para este estudio

(3) Indicador de Inmigración: (I-INMG): Porcentaje de población nacida en países no pertenecientes a la UE-14, respecto a la población total. Se calcula restando al número total de nacidos en el extranjero, los nacidos en los países de la UE-14: Alemania; Austria; Bélgica; Dinamarca; Finlandia; Francia; Reino Unido; Grecia; Irlanda; Italia; Luxemburgo; Países Bajos; Portugal; y Suecia.

Datos sociodemográficos (Censo 2011)	Sección censal 0801910081		AE-INMG 08019015	
	Valores absolutos	%	Valores absolutos	%
Población total	1.395		12.285	
Población nacida en el extranjero total	255	18,28	4.540	36,96
Población nacida en el extranjero (excepto UE-15)	225	16,13	4.450	36,22

	Sección	AE-INMG	Municipio	Comunidad Autónoma	España
INDICADOR DE INMIGRACIÓN (I-INMG)	16,13	36,22	15,08	13,60	9,99
INDICADORES BÁSICOS DE VULNERABILIDAD URBANA (IBVU) (4)					
IBVU Estudios (5)	16,18	18,62	7,50	10,02	10,92
IBVU Vivienda (6)	25,71	33,89	10,49	7,60	6,99
IBVU Paro (7)	26,09	38,88	21,71	25,75	29,64

(4) Además del Indicador de Inmigración (I-INMG) se ofrecen los valores de los 3 Indicadores Básicos de Vulnerabilidad Urbana (IBVU) para poder analizar la situación de cada sección censal y AE-INMG en relación con los valores de referencia de vulnerabilidad para estos 3 indicadores.

(5) IBVU Estudios: Porcentaje de población analfabeta y sin estudios de 16 años o más, sobre el total de población de 16 años o más. Valor de referencia de vulnerabilidad (2011): 16,38%.

(6) IBVU Vivienda: Porcentaje de viviendas familiares (principales, secundarias, vacías) en edificios en estado en estado ruinoso, malo o deficiente, sobre el total de viviendas familiares (principales, secundarias, vacías). Valor de referencia de vulnerabilidad (2011): 17,50 %.

(7) IBVU Paro: Porcentaje de la población de 16 años o más en situación de paro, respecto al total de población activa de 16 años o más. Valor de referencia de vulnerabilidad (2011): 42,33 %.

Definiciones

ÁREA ESTADÍSTICA CON CONCENTRACIONES SIGNIFICATIVAS DE POBLACIÓN INMIGRANTE (AE-INMG)

Agrupación de secciones censales colindantes y de cierta homogeneidad urbanística, de entre 3.500 y 15.000 habitantes en las que el valor de Indicador de Inmigración (I-INMG) del conjunto supera el valor establecido como referencia (20%).

INDICADOR DE INMIGRACIÓN (I-INMG)

Porcentaje de población nacida en países no pertenecientes a la UE-14, respecto a la población total. Se calcula restando al número total de nacidos en el extranjero, los nacidos en los países de la UE-14: Alemania; Austria; Bélgica; Dinamarca; Finlandia; Francia; Reino Unido; Grecia; Irlanda; Italia; Luxemburgo; Países Bajos; Portugal; y Suecia.

Síntesis Metodológica

El cuerpo de estudio del Catálogo de Barrios Vulnerables de 2011 sigue el criterio establecido en los Catálogos anteriores: centrándose en los municipios mayores de 50.000 habitantes y capitales de provincia. Los trabajos del Catálogo de 2011, siguen la misma metodología que los de 1991, 2001, y 2006, con la única particularidad de que sólo identifican las Áreas Estadísticas Vulnerables, sin realizar el análisis urbanístico detallado que permitía identificar a partir de ellas los Barrios Vulnerables. En el Catálogo de 2011 se han delimitado AE-INMG (Área Estadística con concentraciones significativas de población inmigrante) y AEV (Áreas Estadísticas Vulnerables según los 3 Indicadores Básicos de Vulnerabilidad Urbana: IBVU Estudios, IBVU Vivienda o IBVU Paro). Estas delimitaciones son independientes y pueden superponerse para su análisis en el Visor del Catálogo.

En el caso del Indicador de Inmigración (I-INMG), para el desarrollo del estudio de 2011 se ha partido del análisis de la evolución de los Barrios con concentraciones significativas de población inmigrante identificados previamente en el año 2006, viendo primero si seguían o no cumpliendo esta condición en el año 2011. Posteriormente, se han identificado las nuevas Áreas Estadísticas con concentraciones significativas de población inmigrante (AE-INMG) no coincidentes con Barrios identificados en el Catálogo de 2006, incluyendo también las ciudades que no contaban con Barrios de este tipo en el año 2006.

Una vez identificadas las secciones censales que en 2011 superan los umbrales de referencia del Indicador de Inmigración (I-INMG), se procede a agrupar estas secciones en Áreas Estadísticas con concentraciones significativas de población inmigrante (AE-INMG).

La metodología detallada completa puede consultarse en:

https://apps.fomento.gob.es/BarriosVulnerables/static/adjunto/Sintesis_metodologica_general_catalogo_bbvv.pdf

Datos sociodemográficos (Censo 2011)	Sección censal 0801910082		AE-INMG 08019015	
	Valores absolutos	%	Valores absolutos	%
Población total	1.490		12.285	
Población nacida en el extranjero total	615	41,28	4.540	36,96
Población nacida en el extranjero (excepto UE-15)	600	40,27	4.450	36,22

	Sección	AE-INMG	Municipio	Comunidad Autónoma	España
INDICADOR DE INMIGRACIÓN (I-INMG)	40,27	36,22	15,08	13,60	9,99
INDICADORES BÁSICOS DE VULNERABILIDAD URBANA (IBVU) (4)					
IBVU Estudios (5)	14,54	18,62	7,50	10,02	10,92
IBVU Vivienda (6)	4,20	33,89	10,49	7,60	6,99
IBVU Paro (7)	45,10	38,88	21,71	25,75	29,64

(4) Además del Indicador de Inmigración (I-INMG) se ofrecen los valores de los 3 Indicadores Básicos de Vulnerabilidad Urbana (IBVU) para poder analizar la situación de cada sección censal y AE-INMG en relación con los valores de referencia de vulnerabilidad para estos 3 indicadores.

(5) IBVU Estudios: Porcentaje de población analfabeta y sin estudios de 16 años o más, sobre el total de población de 16 años o más. Valor de referencia de vulnerabilidad (2011): 16,38%.

(6) IBVU Vivienda: Porcentaje de viviendas familiares (principales, secundarias, vacías) en edificios en estado en estado ruinoso, malo o deficiente, sobre el total de viviendas familiares (principales, secundarias, vacías). Valor de referencia de vulnerabilidad (2011): 17,50 %.

(7) IBVU Paro: Porcentaje de la población de 16 años o más en situación de paro, respecto al total de población activa de 16 años o más. Valor de referencia de vulnerabilidad (2011): 42,33 %.

Definiciones

ÁREA ESTADÍSTICA CON CONCENTRACIONES SIGNIFICATIVAS DE POBLACIÓN INMIGRANTE (AE-INMG)

Agrupación de secciones censales colindantes y de cierta homogeneidad urbanística, de entre 3.500 y 15.000 habitantes en las que el valor de Indicador de Inmigración (I-INMG) del conjunto supera el valor establecido como referencia (20%).

INDICADOR DE INMIGRACIÓN (I-INMG)

Porcentaje de población nacida en países no pertenecientes a la UE-14, respecto a la población total. Se calcula restando al número total de nacidos en el extranjero, los nacidos en los países de la UE-14: Alemania; Austria; Bélgica; Dinamarca; Finlandia; Francia; Reino Unido; Grecia; Irlanda; Italia; Luxemburgo; Países Bajos; Portugal; y Suecia.

Síntesis Metodológica

El cuerpo de estudio del Catálogo de Barrios Vulnerables de 2011 sigue el criterio establecido en los Catálogos anteriores: centrándose en los municipios mayores de 50.000 habitantes y capitales de provincia. Los trabajos del Catálogo de 2011, siguen la misma metodología que los de 1991, 2001, y 2006, con la única particularidad de que sólo identifican las Áreas Estadísticas Vulnerables, sin realizar el análisis urbanístico detallado que permitía identificar a partir de ellas los Barrios Vulnerables. En el Catálogo de 2011 se han delimitado AE-INMG (Área Estadística con concentraciones significativas de población inmigrante) y AEV (Áreas Estadísticas Vulnerables según los 3 Indicadores Básicos de Vulnerabilidad Urbana: IBVU Estudios, IBVU Vivienda o IBVU Paro). Estas delimitaciones son independientes y pueden superponerse para su análisis en el Visor del Catálogo.

En el caso del Indicador de Inmigración (I-INMG), para el desarrollo del estudio de 2011 se ha partido del análisis de la evolución de los Barrios con concentraciones significativas de población inmigrante identificados previamente en el año 2006, viendo primero si seguían o no cumpliendo esta condición en el año 2011. Posteriormente, se han identificado las nuevas Áreas Estadísticas con concentraciones significativas de población inmigrante (AE-INMG) no coincidentes con Barrios identificados en el Catálogo de 2006, incluyendo también las ciudades que no contaban con Barrios de este tipo en el año 2006.

Una vez identificadas las secciones censales que en 2011 superan los umbrales de referencia del Indicador de Inmigración (I-INMG), se procede a agrupar estas secciones en Áreas Estadísticas con concentraciones significativas de población inmigrante (AE-INMG).

La metodología detallada completa puede consultarse en:

https://apps.fomento.gob.es/BarriosVulnerables/static/adjunto/Sintesis_metodologica_general_catalogo_bbvv.pdf

Datos sociodemográficos (Censo 2011)	Sección censal 0801910083		AE-INMG 08019015	
	Valores absolutos	%	Valores absolutos	%
Población total	3.505		12.285	
Población nacida en el extranjero total	2.350	67,05	4.540	36,96
Población nacida en el extranjero (excepto UE-15)	2.350	67,05	4.450	36,22

	Sección	AE-INMG	Municipio	Comunidad Autónoma	España
INDICADOR DE INMIGRACIÓN (I-INMG)	67,05	36,22	15,08	13,60	9,99
INDICADORES BÁSICOS DE VULNERABILIDAD URBANA (IBVU) (4)					
IBVU Estudios (5)	23,93	18,62	7,50	10,02	10,92
IBVU Vivienda (6)	37,74	33,89	10,49	7,60	6,99
IBVU Paro (7)	53,72	38,88	21,71	25,75	29,64

(4) Además del Indicador de Inmigración (I-INMG) se ofrecen los valores de los 3 Indicadores Básicos de Vulnerabilidad Urbana (IBVU) para poder analizar la situación de cada sección censal y AE-INMG en relación con los valores de referencia de vulnerabilidad para estos 3 indicadores.

(5) IBVU Estudios: Porcentaje de población analfabeta y sin estudios de 16 años o más, sobre el total de población de 16 años o más. Valor de referencia de vulnerabilidad (2011): 16,38%.

(6) IBVU Vivienda: Porcentaje de viviendas familiares (principales, secundarias, vacías) en edificios en estado en estado ruinoso, malo o deficiente, sobre el total de viviendas familiares (principales, secundarias, vacías). Valor de referencia de vulnerabilidad (2011): 17,50 %.

(7) IBVU Paro: Porcentaje de la población de 16 años o más en situación de paro, respecto al total de población activa de 16 años o más. Valor de referencia de vulnerabilidad (2011): 42,33 %.

Definiciones

ÁREA ESTADÍSTICA CON CONCENTRACIONES SIGNIFICATIVAS DE POBLACIÓN INMIGRANTE (AE-INMG)

Agrupación de secciones censales colindantes y de cierta homogeneidad urbanística, de entre 3.500 y 15.000 habitantes en las que el valor de Indicador de Inmigración (I-INMG) del conjunto supera el valor establecido como referencia (20%).

INDICADOR DE INMIGRACIÓN (I-INMG)

Porcentaje de población nacida en países no pertenecientes a la UE-14, respecto a la población total. Se calcula restando al número total de nacidos en el extranjero, los nacidos en los países de la UE-14: Alemania; Austria; Bélgica; Dinamarca; Finlandia; Francia; Reino Unido; Grecia; Irlanda; Italia; Luxemburgo; Países Bajos; Portugal; y Suecia.

Síntesis Metodológica

El cuerpo de estudio del Catálogo de Barrios Vulnerables de 2011 sigue el criterio establecido en los Catálogos anteriores: centrándose en los municipios mayores de 50.000 habitantes y capitales de provincia. Los trabajos del Catálogo de 2011, siguen la misma metodología que los de 1991, 2001, y 2006, con la única particularidad de que sólo identifican las Áreas Estadísticas Vulnerables, sin realizar el análisis urbanístico detallado que permitía identificar a partir de ellas los Barrios Vulnerables. En el Catálogo de 2011 se han delimitado AE-INMG (Área Estadística con concentraciones significativas de población inmigrante) y AEV (Áreas Estadísticas Vulnerables según los 3 Indicadores Básicos de Vulnerabilidad Urbana: IBVU Estudios, IBVU Vivienda o IBVU Paro). Estas delimitaciones son independientes y pueden superponerse para su análisis en el Visor del Catálogo.

En el caso del Indicador de Inmigración (I-INMG), para el desarrollo del estudio de 2011 se ha partido del análisis de la evolución de los Barrios con concentraciones significativas de población inmigrante identificados previamente en el año 2006, viendo primero si seguían o no cumpliendo esta condición en el año 2011. Posteriormente, se han identificado las nuevas Áreas Estadísticas con concentraciones significativas de población inmigrante (AE-INMG) no coincidentes con Barrios identificados en el Catálogo de 2006, incluyendo también las ciudades que no contaban con Barrios de este tipo en el año 2006.

Una vez identificadas las secciones censales que en 2011 superan los umbrales de referencia del Indicador de Inmigración (I-INMG), se procede a agrupar estas secciones en Áreas Estadísticas con concentraciones significativas de población inmigrante (AE-INMG).

La metodología detallada completa puede consultarse en:

https://apps.fomento.gob.es/BarriosVulnerables/static/adjunto/Sintesis_metodologica_general_catalogo_bbvv.pdf

Datos sociodemográficos (Censo 2011)	Sección censal 0801910084		AE-INMG 08019015	
	Valores absolutos	%	Valores absolutos	%
Población total	1.175		12.285	
Población nacida en el extranjero total	240	20,43	4.540	36,96
Población nacida en el extranjero (excepto UE-15)	230	19,57	4.450	36,22

	Sección	AE-INMG	Municipio	Comunidad Autónoma	España
INDICADOR DE INMIGRACIÓN (I-INMG)	19,57	36,22	15,08	13,60	9,99
INDICADORES BÁSICOS DE VULNERABILIDAD URBANA (IBVU) (4)					
IBVU Estudios (5)	23,28	18,62	7,50	10,02	10,92
IBVU Vivienda (6)	0,00	33,89	10,49	7,60	6,99
IBVU Paro (7)	22,45	38,88	21,71	25,75	29,64

(4) Además del Indicador de Inmigración (I-INMG) se ofrecen los valores de los 3 Indicadores Básicos de Vulnerabilidad Urbana (IBVU) para poder analizar la situación de cada sección censal y AE-INMG en relación con los valores de referencia de vulnerabilidad para estos 3 indicadores.

(5) IBVU Estudios: Porcentaje de población analfabeta y sin estudios de 16 años o más, sobre el total de población de 16 años o más. Valor de referencia de vulnerabilidad (2011): 16,38%.

(6) IBVU Vivienda: Porcentaje de viviendas familiares (principales, secundarias, vacías) en edificios en estado en estado ruinoso, malo o deficiente, sobre el total de viviendas familiares (principales, secundarias, vacías). Valor de referencia de vulnerabilidad (2011): 17,50 %.

(7) IBVU Paro: Porcentaje de la población de 16 años o más en situación de paro, respecto al total de población activa de 16 años o más. Valor de referencia de vulnerabilidad (2011): 42,33 %.

Definiciones

ÁREA ESTADÍSTICA CON CONCENTRACIONES SIGNIFICATIVAS DE POBLACIÓN INMIGRANTE (AE-INMG)

Agrupación de secciones censales colindantes y de cierta homogeneidad urbanística, de entre 3.500 y 15.000 habitantes en las que el valor de Indicador de Inmigración (I-INMG) del conjunto supera el valor establecido como referencia (20%).

INDICADOR DE INMIGRACIÓN (I-INMG)

Porcentaje de población nacida en países no pertenecientes a la UE-14, respecto a la población total. Se calcula restando al número total de nacidos en el extranjero, los nacidos en los países de la UE-14: Alemania; Austria; Bélgica; Dinamarca; Finlandia; Francia; Reino Unido; Grecia; Irlanda; Italia; Luxemburgo; Países Bajos; Portugal; y Suecia.

Síntesis Metodológica

El cuerpo de estudio del Catálogo de Barrios Vulnerables de 2011 sigue el criterio establecido en los Catálogos anteriores: centrándose en los municipios mayores de 50.000 habitantes y capitales de provincia. Los trabajos del Catálogo de 2011, siguen la misma metodología que los de 1991, 2001, y 2006, con la única particularidad de que sólo identifican las Áreas Estadísticas Vulnerables, sin realizar el análisis urbanístico detallado que permitía identificar a partir de ellas los Barrios Vulnerables. En el Catálogo de 2011 se han delimitado AE-INMG (Área Estadística con concentraciones significativas de población inmigrante) y AEV (Áreas Estadísticas Vulnerables según los 3 Indicadores Básicos de Vulnerabilidad Urbana: IBVU Estudios, IBVU Vivienda o IBVU Paro). Estas delimitaciones son independientes y pueden superponerse para su análisis en el Visor del Catálogo.

En el caso del Indicador de Inmigración (I-INMG), para el desarrollo del estudio de 2011 se ha partido del análisis de la evolución de los Barrios con concentraciones significativas de población inmigrante identificados previamente en el año 2006, viendo primero si seguían o no cumpliendo esta condición en el año 2011. Posteriormente, se han identificado las nuevas Áreas Estadísticas con concentraciones significativas de población inmigrante (AE-INMG) no coincidentes con Barrios identificados en el Catálogo de 2006, incluyendo también las ciudades que no contaban con Barrios de este tipo en el año 2006.

Una vez identificadas las secciones censales que en 2011 superan los umbrales de referencia del Indicador de Inmigración (I-INMG), se procede a agrupar estas secciones en Áreas Estadísticas con concentraciones significativas de población inmigrante (AE-INMG).

La metodología detallada completa puede consultarse en:

https://apps.fomento.gob.es/BarriosVulnerables/static/adjunto/Sintesis_metodologica_general_catalogo_bbvv.pdf

Datos sociodemográficos (Censo 2011)	Sección censal 0801910085		AE-INMG 08019015	
	Valores absolutos	%	Valores absolutos	%
Población total	1.580		12.285	
Población nacida en el extranjero total	450	28,48	4.540	36,96
Población nacida en el extranjero (excepto UE-15)	435	27,53	4.450	36,22

	Sección	AE-INMG	Municipio	Comunidad Autónoma	España
INDICADOR DE INMIGRACIÓN (I-INMG)	27,53	36,22	15,08	13,60	9,99
INDICADORES BÁSICOS DE VULNERABILIDAD URBANA (IBVU) (4)					
IBVU Estudios (5)	13,51	18,62	7,50	10,02	10,92
IBVU Vivienda (6)	90,40	33,89	10,49	7,60	6,99
IBVU Paro (7)	45,65	38,88	21,71	25,75	29,64

(4) Además del Indicador de Inmigración (I-INMG) se ofrecen los valores de los 3 Indicadores Básicos de Vulnerabilidad Urbana (IBVU) para poder analizar la situación de cada sección censal y AE-INMG en relación con los valores de referencia de vulnerabilidad para estos 3 indicadores.

(5) IBVU Estudios: Porcentaje de población analfabeta y sin estudios de 16 años o más, sobre el total de población de 16 años o más. Valor de referencia de vulnerabilidad (2011): 16,38%.

(6) IBVU Vivienda: Porcentaje de viviendas familiares (principales, secundarias, vacías) en edificios en estado en estado ruinoso, malo o deficiente, sobre el total de viviendas familiares (principales, secundarias, vacías). Valor de referencia de vulnerabilidad (2011): 17,50 %.

(7) IBVU Paro: Porcentaje de la población de 16 años o más en situación de paro, respecto al total de población activa de 16 años o más. Valor de referencia de vulnerabilidad (2011): 42,33 %.

Definiciones

ÁREA ESTADÍSTICA CON CONCENTRACIONES SIGNIFICATIVAS DE POBLACIÓN INMIGRANTE (AE-INMG)

Agrupación de secciones censales colindantes y de cierta homogeneidad urbanística, de entre 3.500 y 15.000 habitantes en las que el valor de Indicador de Inmigración (I-INMG) del conjunto supera el valor establecido como referencia (20%).

INDICADOR DE INMIGRACIÓN (I-INMG)

Porcentaje de población nacida en países no pertenecientes a la UE-14, respecto a la población total. Se calcula restando al número total de nacidos en el extranjero, los nacidos en los países de la UE-14: Alemania; Austria; Bélgica; Dinamarca; Finlandia; Francia; Reino Unido; Grecia; Irlanda; Italia; Luxemburgo; Países Bajos; Portugal; y Suecia.

Síntesis Metodológica

El cuerpo de estudio del Catálogo de Barrios Vulnerables de 2011 sigue el criterio establecido en los Catálogos anteriores: centrándose en los municipios mayores de 50.000 habitantes y capitales de provincia. Los trabajos del Catálogo de 2011, siguen la misma metodología que los de 1991, 2001, y 2006, con la única particularidad de que sólo identifican las Áreas Estadísticas Vulnerables, sin realizar el análisis urbanístico detallado que permitía identificar a partir de ellas los Barrios Vulnerables. En el Catálogo de 2011 se han delimitado AE-INMG (Área Estadística con concentraciones significativas de población inmigrante) y AEV (Áreas Estadísticas Vulnerables según los 3 Indicadores Básicos de Vulnerabilidad Urbana: IBVU Estudios, IBVU Vivienda o IBVU Paro). Estas delimitaciones son independientes y pueden superponerse para su análisis en el Visor del Catálogo.

En el caso del Indicador de Inmigración (I-INMG), para el desarrollo del estudio de 2011 se ha partido del análisis de la evolución de los Barrios con concentraciones significativas de población inmigrante identificados previamente en el año 2006, viendo primero si seguían o no cumpliendo esta condición en el año 2011. Posteriormente, se han identificado las nuevas Áreas Estadísticas con concentraciones significativas de población inmigrante (AE-INMG) no coincidentes con Barrios identificados en el Catálogo de 2006, incluyendo también las ciudades que no contaban con Barrios de este tipo en el año 2006.

Una vez identificadas las secciones censales que en 2011 superan los umbrales de referencia del Indicador de Inmigración (I-INMG), se procede a agrupar estas secciones en Áreas Estadísticas con concentraciones significativas de población inmigrante (AE-INMG).

La metodología detallada completa puede consultarse en:

https://apps.fomento.gob.es/BarriosVulnerables/static/adjunto/Sintesis_metodologica_general_catalogo_bbvv.pdf

Datos sociodemográficos (Censo 2011)	Sección censal 0801910086		AE-INMG 08019015	
	Valores absolutos	%	Valores absolutos	%
Población total	1.555		12.285	
Población nacida en el extranjero total	185	11,90	4.540	36,96
Población nacida en el extranjero (excepto UE-15)	170	10,93	4.450	36,22

	Sección	AE-INMG	Municipio	Comunidad Autónoma	España
INDICADOR DE INMIGRACIÓN (I-INMG)	10,93	36,22	15,08	13,60	9,99
INDICADORES BÁSICOS DE VULNERABILIDAD URBANA (IBVU) (4)					
IBVU Estudios (5)	19,22	18,62	7,50	10,02	10,92
IBVU Vivienda (6)	59,28	33,89	10,49	7,60	6,99
IBVU Paro (7)	19,87	38,88	21,71	25,75	29,64

(4) Además del Indicador de Inmigración (I-INMG) se ofrecen los valores de los 3 Indicadores Básicos de Vulnerabilidad Urbana (IBVU) para poder analizar la situación de cada sección censal y AE-INMG en relación con los valores de referencia de vulnerabilidad para estos 3 indicadores.

(5) IBVU Estudios: Porcentaje de población analfabeta y sin estudios de 16 años o más, sobre el total de población de 16 años o más. Valor de referencia de vulnerabilidad (2011): 16,38%.

(6) IBVU Vivienda: Porcentaje de viviendas familiares (principales, secundarias, vacías) en edificios en estado en estado ruinoso, malo o deficiente, sobre el total de viviendas familiares (principales, secundarias, vacías). Valor de referencia de vulnerabilidad (2011): 17,50 %.

(7) IBVU Paro: Porcentaje de la población de 16 años o más en situación de paro, respecto al total de población activa de 16 años o más. Valor de referencia de vulnerabilidad (2011): 42,33 %.

Definiciones

ÁREA ESTADÍSTICA CON CONCENTRACIONES SIGNIFICATIVAS DE POBLACIÓN INMIGRANTE (AE-INMG)

Agrupación de secciones censales colindantes y de cierta homogeneidad urbanística, de entre 3.500 y 15.000 habitantes en las que el valor de Indicador de Inmigración (I-INMG) del conjunto supera el valor establecido como referencia (20%).

INDICADOR DE INMIGRACIÓN (I-INMG)

Porcentaje de población nacida en países no pertenecientes a la UE-14, respecto a la población total. Se calcula restando al número total de nacidos en el extranjero, los nacidos en los países de la UE-14: Alemania; Austria; Bélgica; Dinamarca; Finlandia; Francia; Reino Unido; Grecia; Irlanda; Italia; Luxemburgo; Países Bajos; Portugal; y Suecia.

Síntesis Metodológica

El cuerpo de estudio del Catálogo de Barrios Vulnerables de 2011 sigue el criterio establecido en los Catálogos anteriores: centrándose en los municipios mayores de 50.000 habitantes y capitales de provincia. Los trabajos del Catálogo de 2011, siguen la misma metodología que los de 1991, 2001, y 2006, con la única particularidad de que sólo identifican las Áreas Estadísticas Vulnerables, sin realizar el análisis urbanístico detallado que permitía identificar a partir de ellas los Barrios Vulnerables. En el Catálogo de 2011 se han delimitado AE-INMG (Área Estadística con concentraciones significativas de población inmigrante) y AEV (Áreas Estadísticas Vulnerables según los 3 Indicadores Básicos de Vulnerabilidad Urbana: IBVU Estudios, IBVU Vivienda o IBVU Paro). Estas delimitaciones son independientes y pueden superponerse para su análisis en el Visor del Catálogo.

En el caso del Indicador de Inmigración (I-INMG), para el desarrollo del estudio de 2011 se ha partido del análisis de la evolución de los Barrios con concentraciones significativas de población inmigrante identificados previamente en el año 2006, viendo primero si seguían o no cumpliendo esta condición en el año 2011. Posteriormente, se han identificado las nuevas Áreas Estadísticas con concentraciones significativas de población inmigrante (AE-INMG) no coincidentes con Barrios identificados en el Catálogo de 2006, incluyendo también las ciudades que no contaban con Barrios de este tipo en el año 2006.

Una vez identificadas las secciones censales que en 2011 superan los umbrales de referencia del Indicador de Inmigración (I-INMG), se procede a agrupar estas secciones en Áreas Estadísticas con concentraciones significativas de población inmigrante (AE-INMG).

La metodología detallada completa puede consultarse en:

https://apps.fomento.gob.es/BarriosVulnerables/static/adjunto/Sintesis_metodologica_general_catalogo_bbvv.pdf

Datos sociodemográficos (Censo 2011)	Sección censal 0801910087		AE-INMG 08019015	
	Valores absolutos	%	Valores absolutos	%
Población total	1.585		12.285	
Población nacida en el extranjero total	445	28,08	4.540	36,96
Población nacida en el extranjero (excepto UE-15)	440	27,76	4.450	36,22

	Sección	AE-INMG	Municipio	Comunidad Autónoma	España
INDICADOR DE INMIGRACIÓN (I-INMG)	27,76	36,22	15,08	13,60	9,99
INDICADORES BÁSICOS DE VULNERABILIDAD URBANA (IBVU) (4)					
IBVU Estudios (5)	13,36	18,62	7,50	10,02	10,92
IBVU Vivienda (6)	0,00	33,89	10,49	7,60	6,99
IBVU Paro (7)	47,98	38,88	21,71	25,75	29,64

(4) Además del Indicador de Inmigración (I-INMG) se ofrecen los valores de los 3 Indicadores Básicos de Vulnerabilidad Urbana (IBVU) para poder analizar la situación de cada sección censal y AE-INMG en relación con los valores de referencia de vulnerabilidad para estos 3 indicadores.

(5) IBVU Estudios: Porcentaje de población analfabeta y sin estudios de 16 años o más, sobre el total de población de 16 años o más. Valor de referencia de vulnerabilidad (2011): 16,38%.

(6) IBVU Vivienda: Porcentaje de viviendas familiares (principales, secundarias, vacías) en edificios en estado en estado ruinoso, malo o deficiente, sobre el total de viviendas familiares (principales, secundarias, vacías). Valor de referencia de vulnerabilidad (2011): 17,50 %.

(7) IBVU Paro: Porcentaje de la población de 16 años o más en situación de paro, respecto al total de población activa de 16 años o más. Valor de referencia de vulnerabilidad (2011): 42,33 %.

Definiciones

ÁREA ESTADÍSTICA CON CONCENTRACIONES SIGNIFICATIVAS DE POBLACIÓN INMIGRANTE (AE-INMG)

Agrupación de secciones censales colindantes y de cierta homogeneidad urbanística, de entre 3.500 y 15.000 habitantes en las que el valor de Indicador de Inmigración (I-INMG) del conjunto supera el valor establecido como referencia (20%).

INDICADOR DE INMIGRACIÓN (I-INMG)

Porcentaje de población nacida en países no pertenecientes a la UE-14, respecto a la población total. Se calcula restando al número total de nacidos en el extranjero, los nacidos en los países de la UE-14: Alemania; Austria; Bélgica; Dinamarca; Finlandia; Francia; Reino Unido; Grecia; Irlanda; Italia; Luxemburgo; Países Bajos; Portugal; y Suecia.

Síntesis Metodológica

El cuerpo de estudio del Catálogo de Barrios Vulnerables de 2011 sigue el criterio establecido en los Catálogos anteriores: centrándose en los municipios mayores de 50.000 habitantes y capitales de provincia. Los trabajos del Catálogo de 2011, siguen la misma metodología que los de 1991, 2001, y 2006, con la única particularidad de que sólo identifican las Áreas Estadísticas Vulnerables, sin realizar el análisis urbanístico detallado que permitía identificar a partir de ellas los Barrios Vulnerables. En el Catálogo de 2011 se han delimitado AE-INMG (Área Estadística con concentraciones significativas de población inmigrante) y AEV (Áreas Estadísticas Vulnerables según los 3 Indicadores Básicos de Vulnerabilidad Urbana: IBVU Estudios, IBVU Vivienda o IBVU Paro). Estas delimitaciones son independientes y pueden superponerse para su análisis en el Visor del Catálogo.

En el caso del Indicador de Inmigración (I-INMG), para el desarrollo del estudio de 2011 se ha partido del análisis de la evolución de los Barrios con concentraciones significativas de población inmigrante identificados previamente en el año 2006, viendo primero si seguían o no cumpliendo esta condición en el año 2011. Posteriormente, se han identificado las nuevas Áreas Estadísticas con concentraciones significativas de población inmigrante (AE-INMG) no coincidentes con Barrios identificados en el Catálogo de 2006, incluyendo también las ciudades que no contaban con Barrios de este tipo en el año 2006.

Una vez identificadas las secciones censales que en 2011 superan los umbrales de referencia del Indicador de Inmigración (I-INMG), se procede a agrupar estas secciones en Áreas Estadísticas con concentraciones significativas de población inmigrante (AE-INMG).

La metodología detallada completa puede consultarse en:

https://apps.fomento.gob.es/BarriosVulnerables/static/adjunto/Sintesis_metodologica_general_catalogo_bbvv.pdf

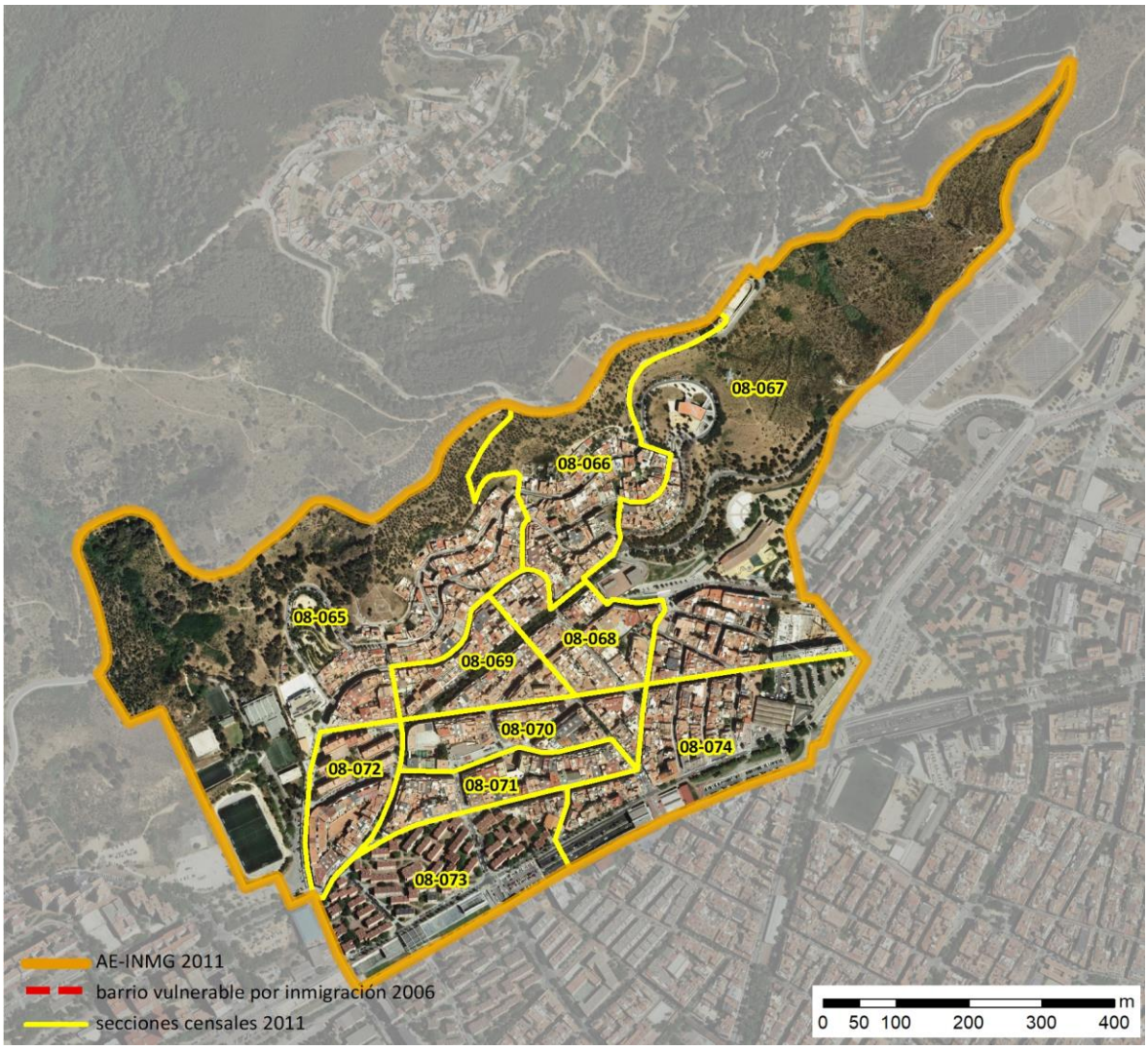

Localización en detalle del AE-INMG

Datos básicos del AE-INMG (1)

Población total	14.005
Población nacida en el extranjero total	2.905
Población nacida en el extranjero (excepto UE-15)	2.845
Densidad población (hab/Km²)	21.809,36
Superficie (ha)	64,22
Nº de secciones censales	10

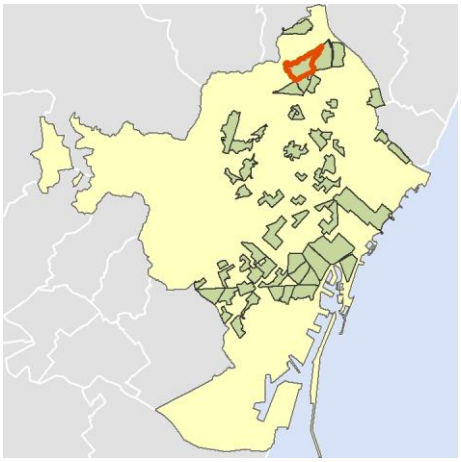

Localización del AE-INMG dentro del término municipal

	Valor del AE-INMG	Valor de referencia (2)
INDICADOR DE INMIGRACIÓN (I-INMG) (3)	**20,31 %**	20,00%

(1) Área Estadística con concentraciones significativas de población inmigrante (AE-INMG)

(2) Valor que se ha tomado como referencia para este estudio

(3) Indicador de Inmigración: (I-INMG): Porcentaje de población nacida en países no pertenecientes a la UE-14, respecto a la población total. Se calcula restando al número total de nacidos en el extranjero, los nacidos en los países de la UE-14: Alemania; Austria; Bélgica; Dinamarca; Finlandia; Francia; Reino Unido; Grecia; Irlanda; Italia; Luxemburgo; Países Bajos; Portugal; y Suecia.

Datos sociodemográficos (Censo 2011)	Sección censal 0801908065		AE-INMG 0801901	
	Valores absolutos	%	Valores absolutos	%
Población total	1.310		14.005	
Población nacida en el extranjero total	435	33,21	2.905	20,74
Población nacida en el extranjero (excepto UE-15)	420	32,06	2.845	20,31

	Sección	AE-INMG	Municipio	Comunidad Autónoma	España
INDICADOR DE INMIGRACIÓN (I-INMG)	32,06	20,31	15,08	13,60	9,99
INDICADORES BÁSICOS DE VULNERABILIDAD URBANA (IBVU) (4)					
IBVU Estudios (5)	14,61	17,71	7,50	10,02	10,92
IBVU Vivienda (6)	12,17	7,04	10,49	7,60	6,99
IBVU Paro (7)	44,03	34,31	21,71	25,75	29,64

(4) Además del Indicador de Inmigración (I-INMG) se ofrecen los valores de los 3 Indicadores Básicos de Vulnerabilidad Urbana (IBVU) para poder analizar la situación de cada sección censal y AE-INMG en relación con los valores de referencia de vulnerabilidad para estos 3 indicadores.

(5) IBVU Estudios: Porcentaje de población analfabeta y sin estudios de 16 años o más, sobre el total de población de 16 años o más. Valor de referencia de vulnerabilidad (2011): 16,38%.

(6) IBVU Vivienda: Porcentaje de viviendas familiares (principales, secundarias, vacías) en edificios en estado en estado ruinoso, malo o deficiente, sobre el total de viviendas familiares (principales, secundarias, vacías). Valor de referencia de vulnerabilidad (2011): 17,50 %.

(7) IBVU Paro: Porcentaje de la población de 16 años o más en situación de paro, respecto al total de población activa de 16 años o más. Valor de referencia de vulnerabilidad (2011): 42,33 %.

Definiciones

ÁREA ESTADÍSTICA CON CONCENTRACIONES SIGNIFICATIVAS DE POBLACIÓN INMIGRANTE (AE-INMG)

Agrupación de secciones censales colindantes y de cierta homogeneidad urbanística, de entre 3.500 y 15.000 habitantes en las que el valor de Indicador de Inmigración (I-INMG) del conjunto supera el valor establecido como referencia (20%).

INDICADOR DE INMIGRACIÓN (I-INMG)

Porcentaje de población nacida en países no pertenecientes a la UE-14, respecto a la población total. Se calcula restando al número total de nacidos en el extranjero, los nacidos en los países de la UE-14: Alemania; Austria; Bélgica; Dinamarca; Finlandia; Francia; Reino Unido; Grecia; Irlanda; Italia; Luxemburgo; Países Bajos; Portugal; y Suecia.

Síntesis Metodológica

El cuerpo de estudio del Catálogo de Barrios Vulnerables de 2011 sigue el criterio establecido en los Catálogos anteriores: centrándose en los municipios mayores de 50.000 habitantes y capitales de provincia. Los trabajos del Catálogo de 2011, siguen la misma metodología que los de 1991, 2001, y 2006, con la única particularidad de que sólo identifican las Áreas Estadísticas Vulnerables, sin realizar el análisis urbanístico detallado que permitía identificar a partir de ellas los Barrios Vulnerables. En el Catálogo de 2011 se han delimitado AE-INMG (Área Estadística con concentraciones significativas de población inmigrante) y AEV (Áreas Estadísticas Vulnerables según los 3 Indicadores Básicos de Vulnerabilidad Urbana: IBVU Estudios, IBVU Vivienda o IBVU Paro). Estas delimitaciones son independientes y pueden superponerse para su análisis en el Visor del Catálogo.

En el caso del Indicador de Inmigración (I-INMG), para el desarrollo del estudio de 2011 se ha partido del análisis de la evolución de los Barrios con concentraciones significativas de población inmigrante identificados previamente en el año 2006, viendo primero si seguían o no cumpliendo esta condición en el año 2011. Posteriormente, se han identificado las nuevas Áreas Estadísticas con concentraciones significativas de población inmigrante (AE-INMG) no coincidentes con Barrios identificados en el Catálogo de 2006, incluyendo también las ciudades que no contaban con Barrios de este tipo en el año 2006.

Una vez identificadas las secciones censales que en 2011 superan los umbrales de referencia del Indicador de Inmigración (I-INMG), se procede a agrupar estas secciones en Áreas Estadísticas con concentraciones significativas de población inmigrante (AE-INMG).

La metodología detallada completa puede consultarse en:

https://apps.fomento.gob.es/BarriosVulnerables/static/adjunto/Sintesis_metodologica_general_catalogo_bbvv.pdf

Datos sociodemográficos (Censo 2011)	Sección censal 0801908066 Valores absolutos	Sección censal 0801908066 %	AE-INMG 0801901 Valores absolutos	AE-INMG 0801901 %
Población total	1.145		14.005	
Población nacida en el extranjero total	20	1,75	2.905	20,74
Población nacida en el extranjero (excepto UE-15)	0	0,00	2.845	20,31

	Sección	AE-INMG	Municipio	Comunidad Autónoma	España
INDICADOR DE INMIGRACIÓN (I-INMG)	0,00	20,31	15,08	13,60	9,99
INDICADORES BÁSICOS DE VULNERABILIDAD URBANA (IBVU) (4)					
IBVU Estudios (5)	25,26	17,71	7,50	10,02	10,92
IBVU Vivienda (6)	11,32	7,04	10,49	7,60	6,99
IBVU Paro (7)	29,46	34,31	21,71	25,75	29,64

(4) Además del Indicador de Inmigración (I-INMG) se ofrecen los valores de los 3 Indicadores Básicos de Vulnerabilidad Urbana (IBVU) para poder analizar la situación de cada sección censal y AE-INMG en relación con los valores de referencia de vulnerabilidad para estos 3 indicadores.

(5) IBVU Estudios: Porcentaje de población analfabeta y sin estudios de 16 años o más, sobre el total de población de 16 años o más. Valor de referencia de vulnerabilidad (2011): 16,38%.

(6) IBVU Vivienda: Porcentaje de viviendas familiares (principales, secundarias, vacías) en edificios en estado en estado ruinoso, malo o deficiente, sobre el total de viviendas familiares (principales, secundarias, vacías). Valor de referencia de vulnerabilidad (2011): 17,50 %.

(7) IBVU Paro: Porcentaje de la población de 16 años o más en situación de paro, respecto al total de población activa de 16 años o más. Valor de referencia de vulnerabilidad (2011): 42,33 %.

Definiciones

ÁREA ESTADÍSTICA CON CONCENTRACIONES SIGNIFICATIVAS DE POBLACIÓN INMIGRANTE (AE-INMG)

Agrupación de secciones censales colindantes y de cierta homogeneidad urbanística, de entre 3.500 y 15.000 habitantes en las que el valor de Indicador de Inmigración (I-INMG) del conjunto supera el valor establecido como referencia (20%).

INDICADOR DE INMIGRACIÓN (I-INMG)

Porcentaje de población nacida en países no pertenecientes a la UE-14, respecto a la población total. Se calcula restando al número total de nacidos en el extranjero, los nacidos en los países de la UE-14: Alemania; Austria; Bélgica; Dinamarca; Finlandia; Francia; Reino Unido; Grecia; Irlanda; Italia; Luxemburgo; Países Bajos; Portugal; y Suecia.

Síntesis Metodológica

El cuerpo de estudio del Catálogo de Barrios Vulnerables de 2011 sigue el criterio establecido en los Catálogos anteriores: centrándose en los municipios mayores de 50.000 habitantes y capitales de provincia. Los trabajos del Catálogo de 2011, siguen la misma metodología que los de 1991, 2001, y 2006, con la única particularidad de que sólo identifican las Áreas Estadísticas Vulnerables, sin realizar el análisis urbanístico detallado que permitía identificar a partir de ellas los Barrios Vulnerables. En el Catálogo de 2011 se han delimitado AE-INMG (Área Estadística con concentraciones significativas de población inmigrante) y AEV (Áreas Estadísticas Vulnerables según los 3 Indicadores Básicos de Vulnerabilidad Urbana: IBVU Estudios, IBVU Vivienda o IBVU Paro). Estas delimitaciones son independientes y pueden superponerse para su análisis en el Visor del Catálogo.

En el caso del Indicador de Inmigración (I-INMG), para el desarrollo del estudio de 2011 se ha partido del análisis de la evolución de los Barrios con concentraciones significativas de población inmigrante identificados previamente en el año 2006, viendo primero si seguían o no cumpliendo esta condición en el año 2011. Posteriormente, se han identificado las nuevas Áreas Estadísticas con concentraciones significativas de población inmigrante (AE-INMG) no coincidentes con Barrios identificados en el Catálogo de 2006, incluyendo también las ciudades que no contaban con Barrios de este tipo en el año 2006.

Una vez identificadas las secciones censales que en 2011 superan los umbrales de referencia del Indicador de Inmigración (I-INMG), se procede a agrupar estas secciones en Áreas Estadísticas con concentraciones significativas de población inmigrante (AE-INMG).

La metodología detallada completa puede consultarse en:

https://apps.fomento.gob.es/BarriosVulnerables/static/adjunto/Sintesis_metodologica_general_catalogo_bbvv.pdf

Datos sociodemográficos (Censo 2011)	Sección censal 0801908067		AE-INMG 0801901	
	Valores absolutos	%	Valores absolutos	%
Población total	2.100		14.005	
Población nacida en el extranjero total	530	25,24	2.905	20,74
Población nacida en el extranjero (excepto UE-15)	510	24,29	2.845	20,31

	Sección	AE-INMG	Municipio	Comunidad Autónoma	España
INDICADOR DE INMIGRACIÓN (I-INMG)	24,29	20,31	15,08	13,60	9,99
INDICADORES BÁSICOS DE VULNERABILIDAD URBANA (IBVU) (4)					
IBVU Estudios (5)	14,36	17,71	7,50	10,02	10,92
IBVU Vivienda (6)	0,00	7,04	10,49	7,60	6,99
IBVU Paro (7)	31,40	34,31	21,71	25,75	29,64

(4) Además del Indicador de Inmigración (I-INMG) se ofrecen los valores de los 3 Indicadores Básicos de Vulnerabilidad Urbana (IBVU) para poder analizar la situación de cada sección censal y AE-INMG en relación con los valores de referencia de vulnerabilidad para estos 3 indicadores.

(5) IBVU Estudios: Porcentaje de población analfabeta y sin estudios de 16 años o más, sobre el total de población de 16 años o más. Valor de referencia de vulnerabilidad (2011): 16,38%.

(6) IBVU Vivienda: Porcentaje de viviendas familiares (principales, secundarias, vacías) en edificios en estado en estado ruinoso, malo o deficiente, sobre el total de viviendas familiares (principales, secundarias, vacías). Valor de referencia de vulnerabilidad (2011): 17,50 %.

(7) IBVU Paro: Porcentaje de la población de 16 años o más en situación de paro, respecto al total de población activa de 16 años o más. Valor de referencia de vulnerabilidad (2011): 42,33 %.

Definiciones

ÁREA ESTADÍSTICA CON CONCENTRACIONES SIGNIFICATIVAS DE POBLACIÓN INMIGRANTE (AE-INMG)

Agrupación de secciones censales colindantes y de cierta homogeneidad urbanística, de entre 3.500 y 15.000 habitantes en las que el valor de Indicador de Inmigración (I-INMG) del conjunto supera el valor establecido como referencia (20%).

INDICADOR DE INMIGRACIÓN (I-INMG)

Porcentaje de población nacida en países no pertenecientes a la UE-14, respecto a la población total. Se calcula restando al número total de nacidos en el extranjero, los nacidos en los países de la UE-14: Alemania; Austria; Bélgica; Dinamarca; Finlandia; Francia; Reino Unido; Grecia; Irlanda; Italia; Luxemburgo; Países Bajos; Portugal; y Suecia.

Síntesis Metodológica

El cuerpo de estudio del Catálogo de Barrios Vulnerables de 2011 sigue el criterio establecido en los Catálogos anteriores: centrándose en los municipios mayores de 50.000 habitantes y capitales de provincia. Los trabajos del Catálogo de 2011, siguen la misma metodología que los de 1991, 2001, y 2006, con la única particularidad de que sólo identifican las Áreas Estadísticas Vulnerables, sin realizar el análisis urbanístico detallado que permitía identificar a partir de ellas los Barrios Vulnerables. En el Catálogo de 2011 se han delimitado AE-INMG (Área Estadística con concentraciones significativas de población inmigrante) y AEV (Áreas Estadísticas Vulnerables según los 3 Indicadores Básicos de Vulnerabilidad Urbana: IBVU Estudios, IBVU Vivienda o IBVU Paro). Estas delimitaciones son independientes y pueden superponerse para su análisis en el Visor del Catálogo.

En el caso del Indicador de Inmigración (I-INMG), para el desarrollo del estudio de 2011 se ha partido del análisis de la evolución de los Barrios con concentraciones significativas de población inmigrante identificados previamente en el año 2006, viendo primero si seguían o no cumpliendo esta condición en el año 2011. Posteriormente, se han identificado las nuevas Áreas Estadísticas con concentraciones significativas de población inmigrante (AE-INMG) no coincidentes con Barrios identificados en el Catálogo de 2006, incluyendo también las ciudades que no contaban con Barrios de este tipo en el año 2006.

Una vez identificadas las secciones censales que en 2011 superan los umbrales de referencia del Indicador de Inmigración (I-INMG), se procede a agrupar estas secciones en Áreas Estadísticas con concentraciones significativas de población inmigrante (AE-INMG).

La metodología detallada completa puede consultarse en:

https://apps.fomento.gob.es/BarriosVulnerables/static/adjunto/Sintesis_metodologica_general_catalogo_bbvv.pdf

Datos sociodemográficos (Censo 2011)	Sección censal 0801908068		AE-INMG 0801901	
	Valores absolutos	%	Valores absolutos	%
Población total	1.975		14.005	
Población nacida en el extranjero total	545	27,59	2.905	20,74
Población nacida en el extranjero (excepto UE-15)	535	27,09	2.845	20,31

	Sección	AE-INMG	Municipio	Comunidad Autónoma	España
INDICADOR DE INMIGRACIÓN (I-INMG)	27,09	20,31	15,08	13,60	9,99
INDICADORES BÁSICOS DE VULNERABILIDAD URBANA (IBVU) (4)					
IBVU Estudios (5)	11,04	17,71	7,50	10,02	10,92
IBVU Vivienda (6)	2,80	7,04	10,49	7,60	6,99
IBVU Paro (7)	41,51	34,31	21,71	25,75	29,64

(4) Además del Indicador de Inmigración (I-INMG) se ofrecen los valores de los 3 Indicadores Básicos de Vulnerabilidad Urbana (IBVU) para poder analizar la situación de cada sección censal y AE-INMG en relación con los valores de referencia de vulnerabilidad para estos 3 indicadores.

(5) IBVU Estudios: Porcentaje de población analfabeta y sin estudios de 16 años o más, sobre el total de población de 16 años o más. Valor de referencia de vulnerabilidad (2011): 16,38%.

(6) IBVU Vivienda: Porcentaje de viviendas familiares (principales, secundarias, vacías) en edificios en estado en estado ruinoso, malo o deficiente, sobre el total de viviendas familiares (principales, secundarias, vacías). Valor de referencia de vulnerabilidad (2011): 17,50 %.

(7) IBVU Paro: Porcentaje de la población de 16 años o más en situación de paro, respecto al total de población activa de 16 años o más. Valor de referencia de vulnerabilidad (2011): 42,33 %.

Definiciones

ÁREA ESTADÍSTICA CON CONCENTRACIONES SIGNIFICATIVAS DE POBLACIÓN INMIGRANTE (AE-INMG)

Agrupación de secciones censales colindantes y de cierta homogeneidad urbanística, de entre 3.500 y 15.000 habitantes en las que el valor de Indicador de Inmigración (I-INMG) del conjunto supera el valor establecido como referencia (20%).

INDICADOR DE INMIGRACIÓN (I-INMG)

Porcentaje de población nacida en países no pertenecientes a la UE-14, respecto a la población total. Se calcula restando al número total de nacidos en el extranjero, los nacidos en los países de la UE-14: Alemania; Austria; Bélgica; Dinamarca; Finlandia; Francia; Reino Unido; Grecia; Irlanda; Italia; Luxemburgo; Países Bajos; Portugal; y Suecia.

Síntesis Metodológica

El cuerpo de estudio del Catálogo de Barrios Vulnerables de 2011 sigue el criterio establecido en los Catálogos anteriores: centrándose en los municipios mayores de 50.000 habitantes y capitales de provincia. Los trabajos del Catálogo de 2011, siguen la misma metodología que los de 1991, 2001, y 2006, con la única particularidad de que sólo identifican las Áreas Estadísticas Vulnerables, sin realizar el análisis urbanístico detallado que permitía identificar a partir de ellas los Barrios Vulnerables. En el Catálogo de 2011 se han delimitado AE-INMG (Área Estadística con concentraciones significativas de población inmigrante) y AEV (Áreas Estadísticas Vulnerables según los 3 Indicadores Básicos de Vulnerabilidad Urbana: IBVU Estudios, IBVU Vivienda o IBVU Paro). Estas delimitaciones son independientes y pueden superponerse para su análisis en el Visor del Catálogo.

En el caso del Indicador de Inmigración (I-INMG), para el desarrollo del estudio de 2011 se ha partido del análisis de la evolución de los Barrios con concentraciones significativas de población inmigrante identificados previamente en el año 2006, viendo primero si seguían o no cumpliendo esta condición en el año 2011. Posteriormente, se han identificado las nuevas Áreas Estadísticas con concentraciones significativas de población inmigrante (AE-INMG) no coincidentes con Barrios identificados en el Catálogo de 2006, incluyendo también las ciudades que no contaban con Barrios de este tipo en el año 2006.

Una vez identificadas las secciones censales que en 2011 superan los umbrales de referencia del Indicador de Inmigración (I-INMG), se procede a agrupar estas secciones en Áreas Estadísticas con concentraciones significativas de población inmigrante (AE-INMG).

La metodología detallada completa puede consultarse en:

https://apps.fomento.gob.es/BarriosVulnerables/static/adjunto/Sintesis_metodologica_general_catalogo_bbvv.pdf

Datos sociodemográficos (Censo 2011)	Sección censal 0801908069		AE-INMG 0801901	
	Valores absolutos	%	Valores absolutos	%
Población total	1.090		14.005	
Población nacida en el extranjero total	115	10,55	2.905	20,74
Población nacida en el extranjero (excepto UE-15)	120	11,01	2.845	20,31

	Sección	AE-INMG	Municipio	Comunidad Autónoma	España
INDICADOR DE INMIGRACIÓN (I-INMG)	11,01	20,31	15,08	13,60	9,99
INDICADORES BÁSICOS DE VULNERABILIDAD URBANA (IBVU) (4)					
IBVU Estudios (5)	29,67	17,71	7,50	10,02	10,92
IBVU Vivienda (6)	22,73	7,04	10,49	7,60	6,99
IBVU Paro (7)	49,54	34,31	21,71	25,75	29,64

(4) Además del Indicador de Inmigración (I-INMG) se ofrecen los valores de los 3 Indicadores Básicos de Vulnerabilidad Urbana (IBVU) para poder analizar la situación de cada sección censal y AE-INMG en relación con los valores de referencia de vulnerabilidad para estos 3 indicadores.

(5) IBVU Estudios: Porcentaje de población analfabeta y sin estudios de 16 años o más, sobre el total de población de 16 años o más. Valor de referencia de vulnerabilidad (2011): 16,38%.

(6) IBVU Vivienda: Porcentaje de viviendas familiares (principales, secundarias, vacías) en edificios en estado en estado ruinoso, malo o deficiente, sobre el total de viviendas familiares (principales, secundarias, vacías). Valor de referencia de vulnerabilidad (2011): 17,50 %.

(7) IBVU Paro: Porcentaje de la población de 16 años o más en situación de paro, respecto al total de población activa de 16 años o más. Valor de referencia de vulnerabilidad (2011): 42,33 %.

Definiciones

ÁREA ESTADÍSTICA CON CONCENTRACIONES SIGNIFICATIVAS DE POBLACIÓN INMIGRANTE (AE-INMG)

Agrupación de secciones censales colindantes y de cierta homogeneidad urbanística, de entre 3.500 y 15.000 habitantes en las que el valor de Indicador de Inmigración (I-INMG) del conjunto supera el valor establecido como referencia (20%).

INDICADOR DE INMIGRACIÓN (I-INMG)

Porcentaje de población nacida en países no pertenecientes a la UE-14, respecto a la población total. Se calcula restando al número total de nacidos en el extranjero, los nacidos en los países de la UE-14: Alemania; Austria; Bélgica; Dinamarca; Finlandia; Francia; Reino Unido; Grecia; Irlanda; Italia; Luxemburgo; Países Bajos; Portugal; y Suecia.

Síntesis Metodológica

El cuerpo de estudio del Catálogo de Barrios Vulnerables de 2011 sigue el criterio establecido en los Catálogos anteriores: centrándose en los municipios mayores de 50.000 habitantes y capitales de provincia. Los trabajos del Catálogo de 2011, siguen la misma metodología que los de 1991, 2001, y 2006, con la única particularidad de que sólo identifican las Áreas Estadísticas Vulnerables, sin realizar el análisis urbanístico detallado que permitía identificar a partir de ellas los Barrios Vulnerables. En el Catálogo de 2011 se han delimitado AE-INMG (Área Estadística con concentraciones significativas de población inmigrante) y AEV (Áreas Estadísticas Vulnerables según los 3 Indicadores Básicos de Vulnerabilidad Urbana: IBVU Estudios, IBVU Vivienda o IBVU Paro). Estas delimitaciones son independientes y pueden superponerse para su análisis en el Visor del Catálogo.

En el caso del Indicador de Inmigración (I-INMG), para el desarrollo del estudio de 2011 se ha partido del análisis de la evolución de los Barrios con concentraciones significativas de población inmigrante identificados previamente en el año 2006, viendo primero si seguían o no cumpliendo esta condición en el año 2011. Posteriormente, se han identificado las nuevas Áreas Estadísticas con concentraciones significativas de población inmigrante (AE-INMG) no coincidentes con Barrios identificados en el Catálogo de 2006, incluyendo también las ciudades que no contaban con Barrios de este tipo en el año 2006.

Una vez identificadas las secciones censales que en 2011 superan los umbrales de referencia del Indicador de Inmigración (I-INMG), se procede a agrupar estas secciones en Áreas Estadísticas con concentraciones significativas de población inmigrante (AE-INMG).

La metodología detallada completa puede consultarse en:

https://apps.fomento.gob.es/BarriosVulnerables/static/adjunto/Sintesis_metodologica_general_catalogo_bbvv.pdf

Datos sociodemográficos (Censo 2011)	Sección censal 0801908070		AE-INMG 0801901	
	Valores absolutos	%	Valores absolutos	%
Población total	1.320		14.005	
Población nacida en el extranjero total	355	26,89	2.905	20,74
Población nacida en el extranjero (excepto UE-15)	355	26,89	2.845	20,31

	Sección	AE-INMG	Municipio	Comunidad Autónoma	España
INDICADOR DE INMIGRACIÓN (I-INMG)	26,89	20,31	15,08	13,60	9,99
INDICADORES BÁSICOS DE VULNERABILIDAD URBANA (IBVU) (4)					
IBVU Estudios (5)	10,27	17,71	7,50	10,02	10,92
IBVU Vivienda (6)	23,96	7,04	10,49	7,60	6,99
IBVU Paro (7)	28,14	34,31	21,71	25,75	29,64

(4) Además del Indicador de Inmigración (I-INMG) se ofrecen los valores de los 3 Indicadores Básicos de Vulnerabilidad Urbana (IBVU) para poder analizar la situación de cada sección censal y AE-INMG en relación con los valores de referencia de vulnerabilidad para estos 3 indicadores.

(5) IBVU Estudios: Porcentaje de población analfabeta y sin estudios de 16 años o más, sobre el total de población de 16 años o más. Valor de referencia de vulnerabilidad (2011): 16,38%.

(6) IBVU Vivienda: Porcentaje de viviendas familiares (principales, secundarias, vacías) en edificios en estado en estado ruinoso, malo o deficiente, sobre el total de viviendas familiares (principales, secundarias, vacías). Valor de referencia de vulnerabilidad (2011): 17,50 %.

(7) IBVU Paro: Porcentaje de la población de 16 años o más en situación de paro, respecto al total de población activa de 16 años o más. Valor de referencia de vulnerabilidad (2011): 42,33 %.

Definiciones

ÁREA ESTADÍSTICA CON CONCENTRACIONES SIGNIFICATIVAS DE POBLACIÓN INMIGRANTE (AE-INMG)

Agrupación de secciones censales colindantes y de cierta homogeneidad urbanística, de entre 3.500 y 15.000 habitantes en las que el valor de Indicador de Inmigración (I-INMG) del conjunto supera el valor establecido como referencia (20%).

INDICADOR DE INMIGRACIÓN (I-INMG)

Porcentaje de población nacida en países no pertenecientes a la UE-14, respecto a la población total. Se calcula restando al número total de nacidos en el extranjero, los nacidos en los países de la UE-14: Alemania; Austria; Bélgica; Dinamarca; Finlandia; Francia; Reino Unido; Grecia; Irlanda; Italia; Luxemburgo; Países Bajos; Portugal; y Suecia.

Síntesis Metodológica

El cuerpo de estudio del Catálogo de Barrios Vulnerables de 2011 sigue el criterio establecido en los Catálogos anteriores: centrándose en los municipios mayores de 50.000 habitantes y capitales de provincia. Los trabajos del Catálogo de 2011, siguen la misma metodología que los de 1991, 2001, y 2006, con la única particularidad de que sólo identifican las Áreas Estadísticas Vulnerables, sin realizar el análisis urbanístico detallado que permitía identificar a partir de ellas los Barrios Vulnerables. En el Catálogo de 2011 se han delimitado AE-INMG (Área Estadística con concentraciones significativas de población inmigrante) y AEV (Áreas Estadísticas Vulnerables según los 3 Indicadores Básicos de Vulnerabilidad Urbana: IBVU Estudios, IBVU Vivienda o IBVU Paro). Estas delimitaciones son independientes y pueden superponerse para su análisis en el Visor del Catálogo.

En el caso del Indicador de Inmigración (I-INMG), para el desarrollo del estudio de 2011 se ha partido del análisis de la evolución de los Barrios con concentraciones significativas de población inmigrante identificados previamente en el año 2006, viendo primero si seguían o no cumpliendo esta condición en el año 2011. Posteriormente, se han identificado las nuevas Áreas Estadísticas con concentraciones significativas de población inmigrante (AE-INMG) no coincidentes con Barrios identificados en el Catálogo de 2006, incluyendo también las ciudades que no contaban con Barrios de este tipo en el año 2006.

Una vez identificadas las secciones censales que en 2011 superan los umbrales de referencia del Indicador de Inmigración (I-INMG), se procede a agrupar estas secciones en Áreas Estadísticas con concentraciones significativas de población inmigrante (AE-INMG).

La metodología detallada completa puede consultarse en:

https://apps.fomento.gob.es/BarriosVulnerables/static/adjunto/Sintesis_metodologica_general_catalogo_bbvv.pdf

Datos sociodemográficos (Censo 2011)	Sección censal 0801908071		AE-INMG 0801901	
	Valores absolutos	%	Valores absolutos	%
Población total	1.260		14.005	
Población nacida en el extranjero total	145	11,51	2.905	20,74
Población nacida en el extranjero (excepto UE-15)	145	11,51	2.845	20,31

	Sección	AE-INMG	Municipio	Comunidad Autónoma	España
INDICADOR DE INMIGRACIÓN (I-INMG)	11,51	20,31	15,08	13,60	9,99
INDICADORES BÁSICOS DE VULNERABILIDAD URBANA (IBVU) (4)					
IBVU Estudios (5)	22,37	17,71	7,50	10,02	10,92
IBVU Vivienda (6)	4,17	7,04	10,49	7,60	6,99
IBVU Paro (7)	31,88	34,31	21,71	25,75	29,64

(4) Además del Indicador de Inmigración (I-INMG) se ofrecen los valores de los 3 Indicadores Básicos de Vulnerabilidad Urbana (IBVU) para poder analizar la situación de cada sección censal y AE-INMG en relación con los valores de referencia de vulnerabilidad para estos 3 indicadores.

(5) IBVU Estudios: Porcentaje de población analfabeta y sin estudios de 16 años o más, sobre el total de población de 16 años o más. Valor de referencia de vulnerabilidad (2011): 16,38%.

(6) IBVU Vivienda: Porcentaje de viviendas familiares (principales, secundarias, vacías) en edificios en estado en estado ruinoso, malo o deficiente, sobre el total de viviendas familiares (principales, secundarias, vacías). Valor de referencia de vulnerabilidad (2011): 17,50 %.

(7) IBVU Paro: Porcentaje de la población de 16 años o más en situación de paro, respecto al total de población activa de 16 años o más. Valor de referencia de vulnerabilidad (2011): 42,33 %.

Definiciones

ÁREA ESTADÍSTICA CON CONCENTRACIONES SIGNIFICATIVAS DE POBLACIÓN INMIGRANTE (AE-INMG)

Agrupación de secciones censales colindantes y de cierta homogeneidad urbanística, de entre 3.500 y 15.000 habitantes en las que el valor de Indicador de Inmigración (I-INMG) del conjunto supera el valor establecido como referencia (20%).

INDICADOR DE INMIGRACIÓN (I-INMG)

Porcentaje de población nacida en países no pertenecientes a la UE-14, respecto a la población total. Se calcula restando al número total de nacidos en el extranjero, los nacidos en los países de la UE-14: Alemania; Austria; Bélgica; Dinamarca; Finlandia; Francia; Reino Unido; Grecia; Irlanda; Italia; Luxemburgo; Países Bajos; Portugal; y Suecia.

Síntesis Metodológica

El cuerpo de estudio del Catálogo de Barrios Vulnerables de 2011 sigue el criterio establecido en los Catálogos anteriores: centrándose en los municipios mayores de 50.000 habitantes y capitales de provincia. Los trabajos del Catálogo de 2011, siguen la misma metodología que los de 1991, 2001, y 2006, con la única particularidad de que sólo identifican las Áreas Estadísticas Vulnerables, sin realizar el análisis urbanístico detallado que permitía identificar a partir de ellas los Barrios Vulnerables. En el Catálogo de 2011 se han delimitado AE-INMG (Área Estadística con concentraciones significativas de población inmigrante) y AEV (Áreas Estadísticas Vulnerables según los 3 Indicadores Básicos de Vulnerabilidad Urbana: IBVU Estudios, IBVU Vivienda o IBVU Paro). Estas delimitaciones son independientes y pueden superponerse para su análisis en el Visor del Catálogo.

En el caso del Indicador de Inmigración (I-INMG), para el desarrollo del estudio de 2011 se ha partido del análisis de la evolución de los Barrios con concentraciones significativas de población inmigrante identificados previamente en el año 2006, viendo primero si seguían o no cumpliendo esta condición en el año 2011. Posteriormente, se han identificado las nuevas Áreas Estadísticas con concentraciones significativas de población inmigrante (AE-INMG) no coincidentes con Barrios identificados en el Catálogo de 2006, incluyendo también las ciudades que no contaban con Barrios de este tipo en el año 2006.

Una vez identificadas las secciones censales que en 2011 superan los umbrales de referencia del Indicador de Inmigración (I-INMG), se procede a agrupar estas secciones en Áreas Estadísticas con concentraciones significativas de población inmigrante (AE-INMG).

La metodología detallada completa puede consultarse en:

https://apps.fomento.gob.es/BarriosVulnerables/static/adjunto/Sintesis_metodologica_general_catalogo_bbvv.pdf

Datos sociodemográficos (Censo 2011)	Sección censal 0801908072		AE-INMG 0801901	
	Valores absolutos	%	Valores absolutos	%
Población total	1.295		14.005	
Población nacida en el extranjero total	240	18,53	2.905	20,74
Población nacida en el extranjero (excepto UE-15)	240	18,53	2.845	20,31

	Sección	AE-INMG	Municipio	Comunidad Autónoma	España
INDICADOR DE INMIGRACIÓN (I-INMG)	18,53	20,31	15,08	13,60	9,99
INDICADORES BÁSICOS DE VULNERABILIDAD URBANA (IBVU) (4)					
IBVU Estudios (5)	16,97	17,71	7,50	10,02	10,92
IBVU Vivienda (6)	0,00	7,04	10,49	7,60	6,99
IBVU Paro (7)	24,63	34,31	21,71	25,75	29,64

(4) Además del Indicador de Inmigración (I-INMG) se ofrecen los valores de los 3 Indicadores Básicos de Vulnerabilidad Urbana (IBVU) para poder analizar la situación de cada sección censal y AE-INMG en relación con los valores de referencia de vulnerabilidad para estos 3 indicadores.

(5) IBVU Estudios: Porcentaje de población analfabeta y sin estudios de 16 años o más, sobre el total de población de 16 años o más. Valor de referencia de vulnerabilidad (2011): 16,38%.

(6) IBVU Vivienda: Porcentaje de viviendas familiares (principales, secundarias, vacías) en edificios en estado en estado ruinoso, malo o deficiente, sobre el total de viviendas familiares (principales, secundarias, vacías). Valor de referencia de vulnerabilidad (2011): 17,50 %.

(7) IBVU Paro: Porcentaje de la población de 16 años o más en situación de paro, respecto al total de población activa de 16 años o más. Valor de referencia de vulnerabilidad (2011): 42,33 %.

Definiciones

ÁREA ESTADÍSTICA CON CONCENTRACIONES SIGNIFICATIVAS DE POBLACIÓN INMIGRANTE (AE-INMG)

Agrupación de secciones censales colindantes y de cierta homogeneidad urbanística, de entre 3.500 y 15.000 habitantes en las que el valor de Indicador de Inmigración (I-INMG) del conjunto supera el valor establecido como referencia (20%).

INDICADOR DE INMIGRACIÓN (I-INMG)

Porcentaje de población nacida en países no pertenecientes a la UE-14, respecto a la población total. Se calcula restando al número total de nacidos en el extranjero, los nacidos en los países de la UE-14: Alemania; Austria; Bélgica; Dinamarca; Finlandia; Francia; Reino Unido; Grecia; Irlanda; Italia; Luxemburgo; Países Bajos; Portugal; y Suecia.

Síntesis Metodológica

El cuerpo de estudio del Catálogo de Barrios Vulnerables de 2011 sigue el criterio establecido en los Catálogos anteriores: centrándose en los municipios mayores de 50.000 habitantes y capitales de provincia. Los trabajos del Catálogo de 2011, siguen la misma metodología que los de 1991, 2001, y 2006, con la única particularidad de que sólo identifican las Áreas Estadísticas Vulnerables, sin realizar el análisis urbanístico detallado que permitía identificar a partir de ellas los Barrios Vulnerables. En el Catálogo de 2011 se han delimitado AE-INMG (Área Estadística con concentraciones significativas de población inmigrante) y AEV (Áreas Estadísticas Vulnerables según los 3 Indicadores Básicos de Vulnerabilidad Urbana: IBVU Estudios, IBVU Vivienda o IBVU Paro). Estas delimitaciones son independientes y pueden superponerse para su análisis en el Visor del Catálogo.

En el caso del Indicador de Inmigración (I-INMG), para el desarrollo del estudio de 2011 se ha partido del análisis de la evolución de los Barrios con concentraciones significativas de población inmigrante identificados previamente en el año 2006, viendo primero si seguían o no cumpliendo esta condición en el año 2011. Posteriormente, se han identificado las nuevas Áreas Estadísticas con concentraciones significativas de población inmigrante (AE-INMG) no coincidentes con Barrios identificados en el Catálogo de 2006, incluyendo también las ciudades que no contaban con Barrios de este tipo en el año 2006.

Una vez identificadas las secciones censales que en 2011 superan los umbrales de referencia del Indicador de Inmigración (I-INMG), se procede a agrupar estas secciones en Áreas Estadísticas con concentraciones significativas de población inmigrante (AE-INMG).

La metodología detallada completa puede consultarse en:

https://apps.fomento.gob.es/BarriosVulnerables/static/adjunto/Sintesis_metodologica_general_catalogo_bbvv.pdf

Datos sociodemográficos (Censo 2011)	Sección censal 0801908073 Valores absolutos	%	AE-INMG 0801901 Valores absolutos	%
Población total	1.200		14.005	
Población nacida en el extranjero total	115	9,58	2.905	20,74
Población nacida en el extranjero (excepto UE-15)	115	9,58	2.845	20,31

	Sección	AE-INMG	Municipio	Comunidad Autónoma	España
INDICADOR DE INMIGRACIÓN (I-INMG)	9,58	20,31	15,08	13,60	9,99
INDICADORES BÁSICOS DE VULNERABILIDAD URBANA (IBVU) (4)					
IBVU Estudios (5)	26,80	17,71	7,50	10,02	10,92
IBVU Vivienda (6)	1,67	7,04	10,49	7,60	6,99
IBVU Paro (7)	27,03	34,31	21,71	25,75	29,64

(4) Además del Indicador de Inmigración (I-INMG) se ofrecen los valores de los 3 Indicadores Básicos de Vulnerabilidad Urbana (IBVU) para poder analizar la situación de cada sección censal y AE-INMG en relación con los valores de referencia de vulnerabilidad para estos 3 indicadores.

(5) IBVU Estudios: Porcentaje de población analfabeta y sin estudios de 16 años o más, sobre el total de población de 16 años o más. Valor de referencia de vulnerabilidad (2011): 16,38%.

(6) IBVU Vivienda: Porcentaje de viviendas familiares (principales, secundarias, vacías) en edificios en estado en estado ruinoso, malo o deficiente, sobre el total de viviendas familiares (principales, secundarias, vacías). Valor de referencia de vulnerabilidad (2011): 17,50 %.

(7) IBVU Paro: Porcentaje de la población de 16 años o más en situación de paro, respecto al total de población activa de 16 años o más. Valor de referencia de vulnerabilidad (2011): 42,33 %.

Definiciones

ÁREA ESTADÍSTICA CON CONCENTRACIONES SIGNIFICATIVAS DE POBLACIÓN INMIGRANTE (AE-INMG)

Agrupación de secciones censales colindantes y de cierta homogeneidad urbanística, de entre 3.500 y 15.000 habitantes en las que el valor de Indicador de Inmigración (I-INMG) del conjunto supera el valor establecido como referencia (20%).

INDICADOR DE INMIGRACIÓN (I-INMG)

Porcentaje de población nacida en países no pertenecientes a la UE-14, respecto a la población total. Se calcula restando al número total de nacidos en el extranjero, los nacidos en los países de la UE-14: Alemania; Austria; Bélgica; Dinamarca; Finlandia; Francia; Reino Unido; Grecia; Irlanda; Italia; Luxemburgo; Países Bajos; Portugal; y Suecia.

Síntesis Metodológica

El cuerpo de estudio del Catálogo de Barrios Vulnerables de 2011 sigue el criterio establecido en los Catálogos anteriores: centrándose en los municipios mayores de 50.000 habitantes y capitales de provincia. Los trabajos del Catálogo de 2011, siguen la misma metodología que los de 1991, 2001, y 2006, con la única particularidad de que sólo identifican las Áreas Estadísticas Vulnerables, sin realizar el análisis urbanístico detallado que permitía identificar a partir de ellas los Barrios Vulnerables. En el Catálogo de 2011 se han delimitado AE-INMG (Área Estadística con concentraciones significativas de población inmigrante) y AEV (Áreas Estadísticas Vulnerables según los 3 Indicadores Básicos de Vulnerabilidad Urbana: IBVU Estudios, IBVU Vivienda o IBVU Paro). Estas delimitaciones son independientes y pueden superponerse para su análisis en el Visor del Catálogo.

En el caso del Indicador de Inmigración (I-INMG), para el desarrollo del estudio de 2011 se ha partido del análisis de la evolución de los Barrios con concentraciones significativas de población inmigrante identificados previamente en el año 2006, viendo primero si seguían o no cumpliendo esta condición en el año 2011. Posteriormente, se han identificado las nuevas Áreas Estadísticas con concentraciones significativas de población inmigrante (AE-INMG) no coincidentes con Barrios identificados en el Catálogo de 2006, incluyendo también las ciudades que no contaban con Barrios de este tipo en el año 2006.

Una vez identificadas las secciones censales que en 2011 superan los umbrales de referencia del Indicador de Inmigración (I-INMG), se procede a agrupar estas secciones en Áreas Estadísticas con concentraciones significativas de población inmigrante (AE-INMG).

La metodología detallada completa puede consultarse en:

https://apps.fomento.gob.es/BarriosVulnerables/static/adjunto/Sintesis_metodologica_general_catalogo_bbvv.pdf

Datos sociodemográficos (Censo 2011)	Sección censal 0801908074		AE-INMG 0801901	
	Valores absolutos	%	Valores absolutos	%
Población total	1.310		14.005	
Población nacida en el extranjero total	405	30,92	2.905	20,74
Población nacida en el extranjero (excepto UE-15)	405	30,92	2.845	20,31

	Sección	AE-INMG	Municipio	Comunidad Autónoma	España
INDICADOR DE INMIGRACIÓN (I-INMG)	30,92	20,31	15,08	13,60	9,99
INDICADORES BÁSICOS DE VULNERABILIDAD URBANA (IBVU) (4)					
IBVU Estudios (5)	15,72	17,71	7,50	10,02	10,92
IBVU Vivienda (6)	0,00	7,04	10,49	7,60	6,99
IBVU Paro (7)	36,36	34,31	21,71	25,75	29,64

(4) Además del Indicador de Inmigración (I-INMG) se ofrecen los valores de los 3 Indicadores Básicos de Vulnerabilidad Urbana (IBVU) para poder analizar la situación de cada sección censal y AE-INMG en relación con los valores de referencia de vulnerabilidad para estos 3 indicadores.

(5) IBVU Estudios: Porcentaje de población analfabeta y sin estudios de 16 años o más, sobre el total de población de 16 años o más. Valor de referencia de vulnerabilidad (2011): 16,38%.

(6) IBVU Vivienda: Porcentaje de viviendas familiares (principales, secundarias, vacías) en edificios en estado en estado ruinoso, malo o deficiente, sobre el total de viviendas familiares (principales, secundarias, vacías). Valor de referencia de vulnerabilidad (2011): 17,50 %.

(7) IBVU Paro: Porcentaje de la población de 16 años o más en situación de paro, respecto al total de población activa de 16 años o más. Valor de referencia de vulnerabilidad (2011): 42,33 %.

Definiciones

ÁREA ESTADÍSTICA CON CONCENTRACIONES SIGNIFICATIVAS DE POBLACIÓN INMIGRANTE (AE-INMG)

Agrupación de secciones censales colindantes y de cierta homogeneidad urbanística, de entre 3.500 y 15.000 habitantes en las que el valor de Indicador de Inmigración (I-INMG) del conjunto supera el valor establecido como referencia (20%).

INDICADOR DE INMIGRACIÓN (I-INMG)

Porcentaje de población nacida en países no pertenecientes a la UE-14, respecto a la población total. Se calcula restando al número total de nacidos en el extranjero, los nacidos en los países de la UE-14: Alemania; Austria; Bélgica; Dinamarca; Finlandia; Francia; Reino Unido; Grecia; Irlanda; Italia; Luxemburgo; Países Bajos; Portugal; y Suecia.

Síntesis Metodológica

El cuerpo de estudio del Catálogo de Barrios Vulnerables de 2011 sigue el criterio establecido en los Catálogos anteriores: centrándose en los municipios mayores de 50.000 habitantes y capitales de provincia. Los trabajos del Catálogo de 2011, siguen la misma metodología que los de 1991, 2001, y 2006, con la única particularidad de que sólo identifican las Áreas Estadísticas Vulnerables, sin realizar el análisis urbanístico detallado que permitía identificar a partir de ellas los Barrios Vulnerables. En el Catálogo de 2011 se han delimitado AE-INMG (Área Estadística con concentraciones significativas de población inmigrante) y AEV (Áreas Estadísticas Vulnerables según los 3 Indicadores Básicos de Vulnerabilidad Urbana: IBVU Estudios, IBVU Vivienda o IBVU Paro). Estas delimitaciones son independientes y pueden superponerse para su análisis en el Visor del Catálogo.

En el caso del Indicador de Inmigración (I-INMG), para el desarrollo del estudio de 2011 se ha partido del análisis de la evolución de los Barrios con concentraciones significativas de población inmigrante identificados previamente en el año 2006, viendo primero si seguían o no cumpliendo esta condición en el año 2011. Posteriormente, se han identificado las nuevas Áreas Estadísticas con concentraciones significativas de población inmigrante (AE-INMG) no coincidentes con Barrios identificados en el Catálogo de 2006, incluyendo también las ciudades que no contaban con Barrios de este tipo en el año 2006.

Una vez identificadas las secciones censales que en 2011 superan los umbrales de referencia del Indicador de Inmigración (I-INMG), se procede a agrupar estas secciones en Áreas Estadísticas con concentraciones significativas de población inmigrante (AE-INMG).

La metodología detallada completa puede consultarse en:

https://apps.fomento.gob.es/BarriosVulnerables/static/adjunto/Sintesis_metodologica_general_catalogo_bbvv.pdf



Localización en detalle del AE-INMG

Datos básicos del AE-INMG (1)

Población total	5.795
Población nacida en el extranjero total	1.495
Población nacida en el extranjero (excepto UE-15)	1.235
Densidad población (hab/Km²)	10.339,61
Superficie (ha)	56,05
Nº de secciones censales	5

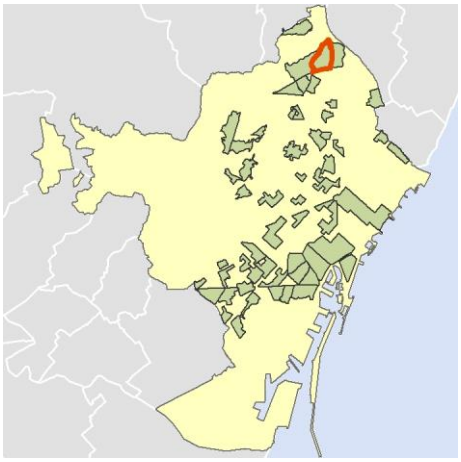

Localización del AE-INMG dentro del término municipal

	Valor del AE-INMG	Valor de referencia (2)
INDICADOR DE INMIGRACIÓN (I-INMG) (3)	**21,31 %**	20,00%

(1) Área Estadística con concentraciones significativas de población inmigrante (AE-INMG)

(2) Valor que se ha tomado como referencia para este estudio

(3) Indicador de Inmigración: (I-INMG): Porcentaje de población nacida en países no pertenecientes a la UE-14, respecto a la población total. Se calcula restando al número total de nacidos en el extranjero, los nacidos en los países de la UE-14: Alemania; Austria; Bélgica; Dinamarca; Finlandia; Francia; Reino Unido; Grecia; Irlanda; Italia; Luxemburgo; Países Bajos; Portugal; y Suecia.

Datos sociodemográficos (Censo 2011)	Sección censal 0801908103		AE-INMG 0801902	
	Valores absolutos	%	Valores absolutos	%
Población total	1.380		5.795	
Población nacida en el extranjero total	530	38,41	1.495	25,80
Población nacida en el extranjero (excepto UE-15)	510	36,96	1.235	21,31

	Sección	AE-INMG	Municipio	Comunidad Autónoma	España
INDICADOR DE INMIGRACIÓN (I-INMG)	36,96	21,31	15,08	13,60	9,99
INDICADORES BÁSICOS DE VULNERABILIDAD URBANA (IBVU) (4)					
IBVU Estudios (5)	13,47	16,47	7,50	10,02	10,92
IBVU Vivienda (6)	0,00	0,33	10,49	7,60	6,99
IBVU Paro (7)	51,27	s.d.	21,71	25,75	29,64

(4) Además del Indicador de Inmigración (I-INMG) se ofrecen los valores de los 3 Indicadores Básicos de Vulnerabilidad Urbana (IBVU) para poder analizar la situación de cada sección censal y AE-INMG en relación con los valores de referencia de vulnerabilidad para estos 3 indicadores.

(5) IBVU Estudios: Porcentaje de población analfabeta y sin estudios de 16 años o más, sobre el total de población de 16 años o más. Valor de referencia de vulnerabilidad (2011): 16,38%.

(6) IBVU Vivienda: Porcentaje de viviendas familiares (principales, secundarias, vacías) en edificios en estado en estado ruinoso, malo o deficiente, sobre el total de viviendas familiares (principales, secundarias, vacías). Valor de referencia de vulnerabilidad (2011): 17,50 %.

(7) IBVU Paro: Porcentaje de la población de 16 años o más en situación de paro, respecto al total de población activa de 16 años o más. Valor de referencia de vulnerabilidad (2011): 42,33 %.

Definiciones

ÁREA ESTADÍSTICA CON CONCENTRACIONES SIGNIFICATIVAS DE POBLACIÓN INMIGRANTE (AE-INMG)

Agrupación de secciones censales colindantes y de cierta homogeneidad urbanística, de entre 3.500 y 15.000 habitantes en las que el valor de Indicador de Inmigración (I-INMG) del conjunto supera el valor establecido como referencia (20%).

INDICADOR DE INMIGRACIÓN (I-INMG)

Porcentaje de población nacida en países no pertenecientes a la UE-14, respecto a la población total. Se calcula restando al número total de nacidos en el extranjero, los nacidos en los países de la UE-14: Alemania; Austria; Bélgica; Dinamarca; Finlandia; Francia; Reino Unido; Grecia; Irlanda; Italia; Luxemburgo; Países Bajos; Portugal; y Suecia.

Síntesis Metodológica

El cuerpo de estudio del Catálogo de Barrios Vulnerables de 2011 sigue el criterio establecido en los Catálogos anteriores: centrándose en los municipios mayores de 50.000 habitantes y capitales de provincia. Los trabajos del Catálogo de 2011, siguen la misma metodología que los de 1991, 2001, y 2006, con la única particularidad de que sólo identifican las Áreas Estadísticas Vulnerables, sin realizar el análisis urbanístico detallado que permitía identificar a partir de ellas los Barrios Vulnerables. En el Catálogo de 2011 se han delimitado AE-INMG (Área Estadística con concentraciones significativas de población inmigrante) y AEV (Áreas Estadísticas Vulnerables según los 3 Indicadores Básicos de Vulnerabilidad Urbana: IBVU Estudios, IBVU Vivienda o IBVU Paro). Estas delimitaciones son independientes y pueden superponerse para su análisis en el Visor del Catálogo.

En el caso del Indicador de Inmigración (I-INMG), para el desarrollo del estudio de 2011 se ha partido del análisis de la evolución de los Barrios con concentraciones significativas de población inmigrante identificados previamente en el año 2006, viendo primero si seguían o no cumpliendo esta condición en el año 2011. Posteriormente, se han identificado las nuevas Áreas Estadísticas con concentraciones significativas de población inmigrante (AE-INMG) no coincidentes con Barrios identificados en el Catálogo de 2006, incluyendo también las ciudades que no contaban con Barrios de este tipo en el año 2006.

Una vez identificadas las secciones censales que en 2011 superan los umbrales de referencia del Indicador de Inmigración (I-INMG), se procede a agrupar estas secciones en Áreas Estadísticas con concentraciones significativas de población inmigrante (AE-INMG).

La metodología detallada completa puede consultarse en:

https://apps.fomento.gob.es/BarriosVulnerables/static/adjunto/Sintesis_metodologica_general_catalogo_bbvv.pdf

Datos sociodemográficos (Censo 2011)	Sección censal 0801908104		AE-INMG 0801902	
	Valores absolutos	%	Valores absolutos	%
Población total	840		5.795	
Población nacida en el extranjero total	200	23,81	1.495	25,80
Población nacida en el extranjero (excepto UE-15)	0	0,00	1.235	21,31

	Sección	AE-INMG	Municipio	Comunidad Autónoma	España
INDICADOR DE INMIGRACIÓN (I-INMG)	0,00	21,31	15,08	13,60	9,99
INDICADORES BÁSICOS DE VULNERABILIDAD URBANA (IBVU) (4)					
IBVU Estudios (5)	30,07	16,47	7,50	10,02	10,92
IBVU Vivienda (6)	0,00	0,33	10,49	7,60	6,99
IBVU Paro (7)	s.d.	s.d.	21,71	25,75	29,64

(4) Además del Indicador de Inmigración (I-INMG) se ofrecen los valores de los 3 Indicadores Básicos de Vulnerabilidad Urbana (IBVU) para poder analizar la situación de cada sección censal y AE-INMG en relación con los valores de referencia de vulnerabilidad para estos 3 indicadores.

(5) IBVU Estudios: Porcentaje de población analfabeta y sin estudios de 16 años o más, sobre el total de población de 16 años o más. Valor de referencia de vulnerabilidad (2011): 16,38%.

(6) IBVU Vivienda: Porcentaje de viviendas familiares (principales, secundarias, vacías) en edificios en estado en estado ruinoso, malo o deficiente, sobre el total de viviendas familiares (principales, secundarias, vacías). Valor de referencia de vulnerabilidad (2011): 17,50 %.

(7) IBVU Paro: Porcentaje de la población de 16 años o más en situación de paro, respecto al total de población activa de 16 años o más. Valor de referencia de vulnerabilidad (2011): 42,33 %.

Definiciones

ÁREA ESTADÍSTICA CON CONCENTRACIONES SIGNIFICATIVAS DE POBLACIÓN INMIGRANTE (AE-INMG)

Agrupación de secciones censales colindantes y de cierta homogeneidad urbanística, de entre 3.500 y 15.000 habitantes en las que el valor de Indicador de Inmigración (I-INMG) del conjunto supera el valor establecido como referencia (20%).

INDICADOR DE INMIGRACIÓN (I-INMG)

Porcentaje de población nacida en países no pertenecientes a la UE-14, respecto a la población total. Se calcula restando al número total de nacidos en el extranjero, los nacidos en los países de la UE-14: Alemania; Austria; Bélgica; Dinamarca; Finlandia; Francia; Reino Unido; Grecia; Irlanda; Italia; Luxemburgo; Países Bajos; Portugal; y Suecia.

Síntesis Metodológica

El cuerpo de estudio del Catálogo de Barrios Vulnerables de 2011 sigue el criterio establecido en los Catálogos anteriores: centrándose en los municipios mayores de 50.000 habitantes y capitales de provincia. Los trabajos del Catálogo de 2011, siguen la misma metodología que los de 1991, 2001, y 2006, con la única particularidad de que sólo identifican las Áreas Estadísticas Vulnerables, sin realizar el análisis urbanístico detallado que permitía identificar a partir de ellas los Barrios Vulnerables. En el Catálogo de 2011 se han delimitado AE-INMG (Área Estadística con concentraciones significativas de población inmigrante) y AEV (Áreas Estadísticas Vulnerables según los 3 Indicadores Básicos de Vulnerabilidad Urbana: IBVU Estudios, IBVU Vivienda o IBVU Paro). Estas delimitaciones son independientes y pueden superponerse para su análisis en el Visor del Catálogo.

En el caso del Indicador de Inmigración (I-INMG), para el desarrollo del estudio de 2011 se ha partido del análisis de la evolución de los Barrios con concentraciones significativas de población inmigrante identificados previamente en el año 2006, viendo primero si seguían o no cumpliendo esta condición en el año 2011. Posteriormente, se han identificado las nuevas Áreas Estadísticas con concentraciones significativas de población inmigrante (AE-INMG) no coincidentes con Barrios identificados en el Catálogo de 2006, incluyendo también las ciudades que no contaban con Barrios de este tipo en el año 2006.

Una vez identificadas las secciones censales que en 2011 superan los umbrales de referencia del Indicador de Inmigración (I-INMG), se procede a agrupar estas secciones en Áreas Estadísticas con concentraciones significativas de población inmigrante (AE-INMG).

La metodología detallada completa puede consultarse en:

https://apps.fomento.gob.es/BarriosVulnerables/static/adjunto/Sintesis_metodologica_general_catalogo_bbvv.pdf

Datos sociodemográficos (Censo 2011)	Sección censal 0801908105		AE-INMG 0801902	
	Valores absolutos	%	Valores absolutos	%
Población total	990		5.795	
Población nacida en el extranjero total	220	22,22	1.495	25,80
Población nacida en el extranjero (excepto UE-15)	205	20,71	1.235	21,31

	Sección	AE-INMG	Municipio	Comunidad Autónoma	España
INDICADOR DE INMIGRACIÓN (I-INMG)	20,71	21,31	15,08	13,60	9,99
INDICADORES BÁSICOS DE VULNERABILIDAD URBANA (IBVU) (4)					
IBVU Estudios (5)	24,86	16,47	7,50	10,02	10,92
IBVU Vivienda (6)	1,74	0,33	10,49	7,60	6,99
IBVU Paro (7)	26,00	s.d.	21,71	25,75	29,64

(4) Además del Indicador de Inmigración (I-INMG) se ofrecen los valores de los 3 Indicadores Básicos de Vulnerabilidad Urbana (IBVU) para poder analizar la situación de cada sección censal y AE-INMG en relación con los valores de referencia de vulnerabilidad para estos 3 indicadores.

(5) IBVU Estudios: Porcentaje de población analfabeta y sin estudios de 16 años o más, sobre el total de población de 16 años o más. Valor de referencia de vulnerabilidad (2011): 16,38%.

(6) IBVU Vivienda: Porcentaje de viviendas familiares (principales, secundarias, vacías) en edificios en estado en estado ruinoso, malo o deficiente, sobre el total de viviendas familiares (principales, secundarias, vacías). Valor de referencia de vulnerabilidad (2011): 17,50 %.

(7) IBVU Paro: Porcentaje de la población de 16 años o más en situación de paro, respecto al total de población activa de 16 años o más. Valor de referencia de vulnerabilidad (2011): 42,33 %.

Definiciones

ÁREA ESTADÍSTICA CON CONCENTRACIONES SIGNIFICATIVAS DE POBLACIÓN INMIGRANTE (AE-INMG)

Agrupación de secciones censales colindantes y de cierta homogeneidad urbanística, de entre 3.500 y 15.000 habitantes en las que el valor de Indicador de Inmigración (I-INMG) del conjunto supera el valor establecido como referencia (20%).

INDICADOR DE INMIGRACIÓN (I-INMG)

Porcentaje de población nacida en países no pertenecientes a la UE-14, respecto a la población total. Se calcula restando al número total de nacidos en el extranjero, los nacidos en los países de la UE-14: Alemania; Austria; Bélgica; Dinamarca; Finlandia; Francia; Reino Unido; Grecia; Irlanda; Italia; Luxemburgo; Países Bajos; Portugal; y Suecia.

Síntesis Metodológica

El cuerpo de estudio del Catálogo de Barrios Vulnerables de 2011 sigue el criterio establecido en los Catálogos anteriores: centrándose en los municipios mayores de 50.000 habitantes y capitales de provincia. Los trabajos del Catálogo de 2011, siguen la misma metodología que los de 1991, 2001, y 2006, con la única particularidad de que sólo identifican las Áreas Estadísticas Vulnerables, sin realizar el análisis urbanístico detallado que permitía identificar a partir de ellas los Barrios Vulnerables. En el Catálogo de 2011 se han delimitado AE-INMG (Área Estadística con concentraciones significativas de población inmigrante) y AEV (Áreas Estadísticas Vulnerables según los 3 Indicadores Básicos de Vulnerabilidad Urbana: IBVU Estudios, IBVU Vivienda o IBVU Paro). Estas delimitaciones son independientes y pueden superponerse para su análisis en el Visor del Catálogo.

En el caso del Indicador de Inmigración (I-INMG), para el desarrollo del estudio de 2011 se ha partido del análisis de la evolución de los Barrios con concentraciones significativas de población inmigrante identificados previamente en el año 2006, viendo primero si seguían o no cumpliendo esta condición en el año 2011. Posteriormente, se han identificado las nuevas Áreas Estadísticas con concentraciones significativas de población inmigrante (AE-INMG) no coincidentes con Barrios identificados en el Catálogo de 2006, incluyendo también las ciudades que no contaban con Barrios de este tipo en el año 2006.

Una vez identificadas las secciones censales que en 2011 superan los umbrales de referencia del Indicador de Inmigración (I-INMG), se procede a agrupar estas secciones en Áreas Estadísticas con concentraciones significativas de población inmigrante (AE-INMG).

La metodología detallada completa puede consultarse en:

https://apps.fomento.gob.es/BarriosVulnerables/static/adjunto/Sintesis_metodologica_general_catalogo_bbvv.pdf

Datos sociodemográficos (Censo 2011)	Sección censal 0801908106		AE-INMG 0801902	
	Valores absolutos	%	Valores absolutos	%
Población total	845		5.795	
Población nacida en el extranjero total	85	10,06	1.495	25,80
Población nacida en el extranjero (excepto UE-15)	75	8,88	1.235	21,31

	Sección	AE-INMG	Municipio	Comunidad Autónoma	España
INDICADOR DE INMIGRACIÓN (I-INMG)	8,88	21,31	15,08	13,60	9,99
INDICADORES BÁSICOS DE VULNERABILIDAD URBANA (IBVU) (4)					
IBVU Estudios (5)	5,15	16,47	7,50	10,02	10,92
IBVU Vivienda (6)	0,00	0,33	10,49	7,60	6,99
IBVU Paro (7)	35,63	s.d.	21,71	25,75	29,64

(4) Además del Indicador de Inmigración (I-INMG) se ofrecen los valores de los 3 Indicadores Básicos de Vulnerabilidad Urbana (IBVU) para poder analizar la situación de cada sección censal y AE-INMG en relación con los valores de referencia de vulnerabilidad para estos 3 indicadores.

(5) IBVU Estudios: Porcentaje de población analfabeta y sin estudios de 16 años o más, sobre el total de población de 16 años o más. Valor de referencia de vulnerabilidad (2011): 16,38%.

(6) IBVU Vivienda: Porcentaje de viviendas familiares (principales, secundarias, vacías) en edificios en estado en estado ruinoso, malo o deficiente, sobre el total de viviendas familiares (principales, secundarias, vacías). Valor de referencia de vulnerabilidad (2011): 17,50 %.

(7) IBVU Paro: Porcentaje de la población de 16 años o más en situación de paro, respecto al total de población activa de 16 años o más. Valor de referencia de vulnerabilidad (2011): 42,33 %.

Definiciones

ÁREA ESTADÍSTICA CON CONCENTRACIONES SIGNIFICATIVAS DE POBLACIÓN INMIGRANTE (AE-INMG)

Agrupación de secciones censales colindantes y de cierta homogeneidad urbanística, de entre 3.500 y 15.000 habitantes en las que el valor de Indicador de Inmigración (I-INMG) del conjunto supera el valor establecido como referencia (20%).

INDICADOR DE INMIGRACIÓN (I-INMG)

Porcentaje de población nacida en países no pertenecientes a la UE-14, respecto a la población total. Se calcula restando al número total de nacidos en el extranjero, los nacidos en los países de la UE-14: Alemania; Austria; Bélgica; Dinamarca; Finlandia; Francia; Reino Unido; Grecia; Irlanda; Italia; Luxemburgo; Países Bajos; Portugal; y Suecia.

Síntesis Metodológica

El cuerpo de estudio del Catálogo de Barrios Vulnerables de 2011 sigue el criterio establecido en los Catálogos anteriores: centrándose en los municipios mayores de 50.000 habitantes y capitales de provincia. Los trabajos del Catálogo de 2011, siguen la misma metodología que los de 1991, 2001, y 2006, con la única particularidad de que sólo identifican las Áreas Estadísticas Vulnerables, sin realizar el análisis urbanístico detallado que permitía identificar a partir de ellas los Barrios Vulnerables. En el Catálogo de 2011 se han delimitado AE-INMG (Área Estadística con concentraciones significativas de población inmigrante) y AEV (Áreas Estadísticas Vulnerables según los 3 Indicadores Básicos de Vulnerabilidad Urbana: IBVU Estudios, IBVU Vivienda o IBVU Paro). Estas delimitaciones son independientes y pueden superponerse para su análisis en el Visor del Catálogo.

En el caso del Indicador de Inmigración (I-INMG), para el desarrollo del estudio de 2011 se ha partido del análisis de la evolución de los Barrios con concentraciones significativas de población inmigrante identificados previamente en el año 2006, viendo primero si seguían o no cumpliendo esta condición en el año 2011. Posteriormente, se han identificado las nuevas Áreas Estadísticas con concentraciones significativas de población inmigrante (AE-INMG) no coincidentes con Barrios identificados en el Catálogo de 2006, incluyendo también las ciudades que no contaban con Barrios de este tipo en el año 2006.

Una vez identificadas las secciones censales que en 2011 superan los umbrales de referencia del Indicador de Inmigración (I-INMG), se procede a agrupar estas secciones en Áreas Estadísticas con concentraciones significativas de población inmigrante (AE-INMG).

La metodología detallada completa puede consultarse en:

https://apps.fomento.gob.es/BarriosVulnerables/static/adjunto/Sintesis_metodologica_general_catalogo_bbvv.pdf

Datos sociodemográficos (Censo 2011)	Sección censal 0801908107		AE-INMG 0801902	
	Valores absolutos	%	Valores absolutos	%
Población total	1.740		5.795	
Población nacida en el extranjero total	460	26,44	1.495	25,80
Población nacida en el extranjero (excepto UE-15)	445	25,57	1.235	21,31

	Sección	AE-INMG	Municipio	Comunidad Autónoma	España
INDICADOR DE INMIGRACIÓN (I-INMG)	25,57	21,31	15,08	13,60	9,99
INDICADORES BÁSICOS DE VULNERABILIDAD URBANA (IBVU) (4)					
IBVU Estudios (5)	12,20	16,47	7,50	10,02	10,92
IBVU Vivienda (6)	0,00	0,33	10,49	7,60	6,99
IBVU Paro (7)	37,17	s.d.	21,71	25,75	29,64

(4) Además del Indicador de Inmigración (I-INMG) se ofrecen los valores de los 3 Indicadores Básicos de Vulnerabilidad Urbana (IBVU) para poder analizar la situación de cada sección censal y AE-INMG en relación con los valores de referencia de vulnerabilidad para estos 3 indicadores.

(5) IBVU Estudios: Porcentaje de población analfabeta y sin estudios de 16 años o más, sobre el total de población de 16 años o más. Valor de referencia de vulnerabilidad (2011): 16,38%.

(6) IBVU Vivienda: Porcentaje de viviendas familiares (principales, secundarias, vacías) en edificios en estado en estado ruinoso, malo o deficiente, sobre el total de viviendas familiares (principales, secundarias, vacías). Valor de referencia de vulnerabilidad (2011): 17,50 %.

(7) IBVU Paro: Porcentaje de la población de 16 años o más en situación de paro, respecto al total de población activa de 16 años o más. Valor de referencia de vulnerabilidad (2011): 42,33 %.

Definiciones

ÁREA ESTADÍSTICA CON CONCENTRACIONES SIGNIFICATIVAS DE POBLACIÓN INMIGRANTE (AE-INMG)

Agrupación de secciones censales colindantes y de cierta homogeneidad urbanística, de entre 3.500 y 15.000 habitantes en las que el valor de Indicador de Inmigración (I-INMG) del conjunto supera el valor establecido como referencia (20%).

INDICADOR DE INMIGRACIÓN (I-INMG)

Porcentaje de población nacida en países no pertenecientes a la UE-14, respecto a la población total. Se calcula restando al número total de nacidos en el extranjero, los nacidos en los países de la UE-14: Alemania; Austria; Bélgica; Dinamarca; Finlandia; Francia; Reino Unido; Grecia; Irlanda; Italia; Luxemburgo; Países Bajos; Portugal; y Suecia.

Síntesis Metodológica

El cuerpo de estudio del Catálogo de Barrios Vulnerables de 2011 sigue el criterio establecido en los Catálogos anteriores: centrándose en los municipios mayores de 50.000 habitantes y capitales de provincia. Los trabajos del Catálogo de 2011, siguen la misma metodología que los de 1991, 2001, y 2006, con la única particularidad de que sólo identifican las Áreas Estadísticas Vulnerables, sin realizar el análisis urbanístico detallado que permitía identificar a partir de ellas los Barrios Vulnerables. En el Catálogo de 2011 se han delimitado AE-INMG (Área Estadística con concentraciones significativas de población inmigrante) y AEV (Áreas Estadísticas Vulnerables según los 3 Indicadores Básicos de Vulnerabilidad Urbana: IBVU Estudios, IBVU Vivienda o IBVU Paro). Estas delimitaciones son independientes y pueden superponerse para su análisis en el Visor del Catálogo.

En el caso del Indicador de Inmigración (I-INMG), para el desarrollo del estudio de 2011 se ha partido del análisis de la evolución de los Barrios con concentraciones significativas de población inmigrante identificados previamente en el año 2006, viendo primero si seguían o no cumpliendo esta condición en el año 2011. Posteriormente, se han identificado las nuevas Áreas Estadísticas con concentraciones significativas de población inmigrante (AE-INMG) no coincidentes con Barrios identificados en el Catálogo de 2006, incluyendo también las ciudades que no contaban con Barrios de este tipo en el año 2006.

Una vez identificadas las secciones censales que en 2011 superan los umbrales de referencia del Indicador de Inmigración (I-INMG), se procede a agrupar estas secciones en Áreas Estadísticas con concentraciones significativas de población inmigrante (AE-INMG).

La metodología detallada completa puede consultarse en:

https://apps.fomento.gob.es/BarriosVulnerables/static/adjunto/Sintesis_metodologica_general_catalogo_bbvv.pdf



Localización en detalle del AE-INMG

Datos básicos del AE-INMG (1)

Población total	11.650
Población nacida en el extranjero total	2.670
Población nacida en el extranjero (excepto UE-15)	2.520
Densidad población (hab/Km²)	62.573,15
Superficie (ha)	18,62
Nº de secciones censales	8

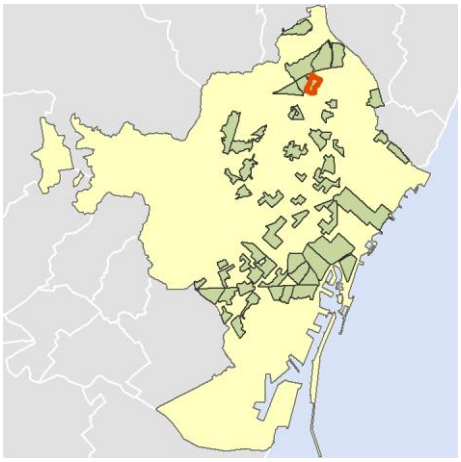

Localización del AE-INMG dentro del término municipal

	Valor del AE-INMG	Valor de referencia (2)
INDICADOR DE INMIGRACIÓN (I-INMG) (3)	**21,63 %**	20,00%

(1) Área Estadística con concentraciones significativas de población inmigrante (AE-INMG)

(2) Valor que se ha tomado como referencia para este estudio

(3) Indicador de Inmigración: (I-INMG): Porcentaje de población nacida en países no pertenecientes a la UE-14, respecto a la población total. Se calcula restando al número total de nacidos en el extranjero, los nacidos en los países de la UE-14: Alemania; Austria; Bélgica; Dinamarca; Finlandia; Francia; Reino Unido; Grecia; Irlanda; Italia; Luxemburgo; Países Bajos; Portugal; y Suecia.

Datos sociodemográficos (Censo 2011)	Sección censal 0801908084		AE-INMG 0801903	
	Valores absolutos	%	Valores absolutos	%
Población total	1.180		11.650	
Población nacida en el extranjero total	305	25,85	2.670	22,92
Población nacida en el extranjero (excepto UE-15)	305	25,85	2.520	21,63

	Sección	AE-INMG	Municipio	Comunidad Autónoma	España
INDICADOR DE INMIGRACIÓN (I-INMG)	25,85	21,63	15,08	13,60	9,99
INDICADORES BÁSICOS DE VULNERABILIDAD URBANA (IBVU) (4)					
IBVU Estudios (5)	16,59	17,55	7,50	10,02	10,92
IBVU Vivienda (6)	0,00	12,10	10,49	7,60	6,99
IBVU Paro (7)	25,40	29,47	21,71	25,75	29,64

(4) Además del Indicador de Inmigración (I-INMG) se ofrecen los valores de los 3 Indicadores Básicos de Vulnerabilidad Urbana (IBVU) para poder analizar la situación de cada sección censal y AE-INMG en relación con los valores de referencia de vulnerabilidad para estos 3 indicadores.

(5) IBVU Estudios: Porcentaje de población analfabeta y sin estudios de 16 años o más, sobre el total de población de 16 años o más. Valor de referencia de vulnerabilidad (2011): 16,38%.

(6) IBVU Vivienda: Porcentaje de viviendas familiares (principales, secundarias, vacías) en edificios en estado en estado ruinoso, malo o deficiente, sobre el total de viviendas familiares (principales, secundarias, vacías). Valor de referencia de vulnerabilidad (2011): 17,50 %.

(7) IBVU Paro: Porcentaje de la población de 16 años o más en situación de paro, respecto al total de población activa de 16 años o más. Valor de referencia de vulnerabilidad (2011): 42,33 %.

Definiciones

ÁREA ESTADÍSTICA CON CONCENTRACIONES SIGNIFICATIVAS DE POBLACIÓN INMIGRANTE (AE-INMG)

Agrupación de secciones censales colindantes y de cierta homogeneidad urbanística, de entre 3.500 y 15.000 habitantes en las que el valor de Indicador de Inmigración (I-INMG) del conjunto supera el valor establecido como referencia (20%).

INDICADOR DE INMIGRACIÓN (I-INMG)

Porcentaje de población nacida en países no pertenecientes a la UE-14, respecto a la población total. Se calcula restando al número total de nacidos en el extranjero, los nacidos en los países de la UE-14: Alemania; Austria; Bélgica; Dinamarca; Finlandia; Francia; Reino Unido; Grecia; Irlanda; Italia; Luxemburgo; Países Bajos; Portugal; y Suecia.

Síntesis Metodológica

El cuerpo de estudio del Catálogo de Barrios Vulnerables de 2011 sigue el criterio establecido en los Catálogos anteriores: centrándose en los municipios mayores de 50.000 habitantes y capitales de provincia. Los trabajos del Catálogo de 2011, siguen la misma metodología que los de 1991, 2001, y 2006, con la única particularidad de que sólo identifican las Áreas Estadísticas Vulnerables, sin realizar el análisis urbanístico detallado que permitía identificar a partir de ellas los Barrios Vulnerables. En el Catálogo de 2011 se han delimitado AE-INMG (Área Estadística con concentraciones significativas de población inmigrante) y AEV (Áreas Estadísticas Vulnerables según los 3 Indicadores Básicos de Vulnerabilidad Urbana: IBVU Estudios, IBVU Vivienda o IBVU Paro). Estas delimitaciones son independientes y pueden superponerse para su análisis en el Visor del Catálogo.

En el caso del Indicador de Inmigración (I-INMG), para el desarrollo del estudio de 2011 se ha partido del análisis de la evolución de los Barrios con concentraciones significativas de población inmigrante identificados previamente en el año 2006, viendo primero si seguían o no cumpliendo esta condición en el año 2011. Posteriormente, se han identificado las nuevas Áreas Estadísticas con concentraciones significativas de población inmigrante (AE-INMG) no coincidentes con Barrios identificados en el Catálogo de 2006, incluyendo también las ciudades que no contaban con Barrios de este tipo en el año 2006.

Una vez identificadas las secciones censales que en 2011 superan los umbrales de referencia del Indicador de Inmigración (I-INMG), se procede a agrupar estas secciones en Áreas Estadísticas con concentraciones significativas de población inmigrante (AE-INMG).

La metodología detallada completa puede consultarse en:

https://apps.fomento.gob.es/BarriosVulnerables/static/adjunto/Sintesis_metodologica_general_catalogo_bbvv.pdf

Datos sociodemográficos (Censo 2011)	Sección censal 0801908085		AE-INMG 0801903	
	Valores absolutos	%	Valores absolutos	%
Población total	1.625		11.650	
Población nacida en el extranjero total	315	19,38	2.670	22,92
Población nacida en el extranjero (excepto UE-15)	295	18,15	2.520	21,63

	Sección	AE-INMG	Municipio	Comunidad Autónoma	España
INDICADOR DE INMIGRACIÓN (I-INMG)	18,15	21,63	15,08	13,60	9,99
INDICADORES BÁSICOS DE VULNERABILIDAD URBANA (IBVU) (4)					
IBVU Estudios (5)	12,70	17,55	7,50	10,02	10,92
IBVU Vivienda (6)	5,22	12,10	10,49	7,60	6,99
IBVU Paro (7)	16,41	29,47	21,71	25,75	29,64

(4) Además del Indicador de Inmigración (I-INMG) se ofrecen los valores de los 3 Indicadores Básicos de Vulnerabilidad Urbana (IBVU) para poder analizar la situación de cada sección censal y AE-INMG en relación con los valores de referencia de vulnerabilidad para estos 3 indicadores.

(5) IBVU Estudios: Porcentaje de población analfabeta y sin estudios de 16 años o más, sobre el total de población de 16 años o más. Valor de referencia de vulnerabilidad (2011): 16,38%.

(6) IBVU Vivienda: Porcentaje de viviendas familiares (principales, secundarias, vacías) en edificios en estado en estado ruinoso, malo o deficiente, sobre el total de viviendas familiares (principales, secundarias, vacías). Valor de referencia de vulnerabilidad (2011): 17,50 %.

(7) IBVU Paro: Porcentaje de la población de 16 años o más en situación de paro, respecto al total de población activa de 16 años o más. Valor de referencia de vulnerabilidad (2011): 42,33 %.

Definiciones

ÁREA ESTADÍSTICA CON CONCENTRACIONES SIGNIFICATIVAS DE POBLACIÓN INMIGRANTE (AE-INMG)

Agrupación de secciones censales colindantes y de cierta homogeneidad urbanística, de entre 3.500 y 15.000 habitantes en las que el valor de Indicador de Inmigración (I-INMG) del conjunto supera el valor establecido como referencia (20%).

INDICADOR DE INMIGRACIÓN (I-INMG)

Porcentaje de población nacida en países no pertenecientes a la UE-14, respecto a la población total. Se calcula restando al número total de nacidos en el extranjero, los nacidos en los países de la UE-14: Alemania; Austria; Bélgica; Dinamarca; Finlandia; Francia; Reino Unido; Grecia; Irlanda; Italia; Luxemburgo; Países Bajos; Portugal; y Suecia.

Síntesis Metodológica

El cuerpo de estudio del Catálogo de Barrios Vulnerables de 2011 sigue el criterio establecido en los Catálogos anteriores: centrándose en los municipios mayores de 50.000 habitantes y capitales de provincia. Los trabajos del Catálogo de 2011, siguen la misma metodología que los de 1991, 2001, y 2006, con la única particularidad de que sólo identifican las Áreas Estadísticas Vulnerables, sin realizar el análisis urbanístico detallado que permitía identificar a partir de ellas los Barrios Vulnerables. En el Catálogo de 2011 se han delimitado AE-INMG (Área Estadística con concentraciones significativas de población inmigrante) y AEV (Áreas Estadísticas Vulnerables según los 3 Indicadores Básicos de Vulnerabilidad Urbana: IBVU Estudios, IBVU Vivienda o IBVU Paro). Estas delimitaciones son independientes y pueden superponerse para su análisis en el Visor del Catálogo.

En el caso del Indicador de Inmigración (I-INMG), para el desarrollo del estudio de 2011 se ha partido del análisis de la evolución de los Barrios con concentraciones significativas de población inmigrante identificados previamente en el año 2006, viendo primero si seguían o no cumpliendo esta condición en el año 2011. Posteriormente, se han identificado las nuevas Áreas Estadísticas con concentraciones significativas de población inmigrante (AE-INMG) no coincidentes con Barrios identificados en el Catálogo de 2006, incluyendo también las ciudades que no contaban con Barrios de este tipo en el año 2006.

Una vez identificadas las secciones censales que en 2011 superan los umbrales de referencia del Indicador de Inmigración (I-INMG), se procede a agrupar estas secciones en Áreas Estadísticas con concentraciones significativas de población inmigrante (AE-INMG).

La metodología detallada completa puede consultarse en:

https://apps.fomento.gob.es/BarriosVulnerables/static/adjunto/Sintesis_metodologica_general_catalogo_bbvv.pdf

Datos sociodemográficos (Censo 2011)	Sección censal 0801908086		AE-INMG 0801903	
	Valores absolutos	%	Valores absolutos	%
Población total	1.530		11.650	
Población nacida en el extranjero total	270	17,65	2.670	22,92
Población nacida en el extranjero (excepto UE-15)	240	15,69	2.520	21,63

	Sección	AE-INMG	Municipio	Comunidad Autónoma	España
INDICADOR DE INMIGRACIÓN (I-INMG)	15,69	21,63	15,08	13,60	9,99
INDICADORES BÁSICOS DE VULNERABILIDAD URBANA (IBVU) (4)					
IBVU Estudios (5)	25,27	17,55	7,50	10,02	10,92
IBVU Vivienda (6)	8,54	12,10	10,49	7,60	6,99
IBVU Paro (7)	24,53	29,47	21,71	25,75	29,64

(4) Además del Indicador de Inmigración (I-INMG) se ofrecen los valores de los 3 Indicadores Básicos de Vulnerabilidad Urbana (IBVU) para poder analizar la situación de cada sección censal y AE-INMG en relación con los valores de referencia de vulnerabilidad para estos 3 indicadores.

(5) IBVU Estudios: Porcentaje de población analfabeta y sin estudios de 16 años o más, sobre el total de población de 16 años o más. Valor de referencia de vulnerabilidad (2011): 16,38%.

(6) IBVU Vivienda: Porcentaje de viviendas familiares (principales, secundarias, vacías) en edificios en estado en estado ruinoso, malo o deficiente, sobre el total de viviendas familiares (principales, secundarias, vacías). Valor de referencia de vulnerabilidad (2011): 17,50 %.

(7) IBVU Paro: Porcentaje de la población de 16 años o más en situación de paro, respecto al total de población activa de 16 años o más. Valor de referencia de vulnerabilidad (2011): 42,33 %.

Definiciones

ÁREA ESTADÍSTICA CON CONCENTRACIONES SIGNIFICATIVAS DE POBLACIÓN INMIGRANTE (AE-INMG)

Agrupación de secciones censales colindantes y de cierta homogeneidad urbanística, de entre 3.500 y 15.000 habitantes en las que el valor de Indicador de Inmigración (I-INMG) del conjunto supera el valor establecido como referencia (20%).

INDICADOR DE INMIGRACIÓN (I-INMG)

Porcentaje de población nacida en países no pertenecientes a la UE-14, respecto a la población total. Se calcula restando al número total de nacidos en el extranjero, los nacidos en los países de la UE-14: Alemania; Austria; Bélgica; Dinamarca; Finlandia; Francia; Reino Unido; Grecia; Irlanda; Italia; Luxemburgo; Países Bajos; Portugal; y Suecia.

Síntesis Metodológica

El cuerpo de estudio del Catálogo de Barrios Vulnerables de 2011 sigue el criterio establecido en los Catálogos anteriores: centrándose en los municipios mayores de 50.000 habitantes y capitales de provincia. Los trabajos del Catálogo de 2011, siguen la misma metodología que los de 1991, 2001, y 2006, con la única particularidad de que sólo identifican las Áreas Estadísticas Vulnerables, sin realizar el análisis urbanístico detallado que permitía identificar a partir de ellas los Barrios Vulnerables. En el Catálogo de 2011 se han delimitado AE-INMG (Área Estadística con concentraciones significativas de población inmigrante) y AEV (Áreas Estadísticas Vulnerables según los 3 Indicadores Básicos de Vulnerabilidad Urbana: IBVU Estudios, IBVU Vivienda o IBVU Paro). Estas delimitaciones son independientes y pueden superponerse para su análisis en el Visor del Catálogo.

En el caso del Indicador de Inmigración (I-INMG), para el desarrollo del estudio de 2011 se ha partido del análisis de la evolución de los Barrios con concentraciones significativas de población inmigrante identificados previamente en el año 2006, viendo primero si seguían o no cumpliendo esta condición en el año 2011. Posteriormente, se han identificado las nuevas Áreas Estadísticas con concentraciones significativas de población inmigrante (AE-INMG) no coincidentes con Barrios identificados en el Catálogo de 2006, incluyendo también las ciudades que no contaban con Barrios de este tipo en el año 2006.

Una vez identificadas las secciones censales que en 2011 superan los umbrales de referencia del Indicador de Inmigración (I-INMG), se procede a agrupar estas secciones en Áreas Estadísticas con concentraciones significativas de población inmigrante (AE-INMG).

La metodología detallada completa puede consultarse en:

https://apps.fomento.gob.es/BarriosVulnerables/static/adjunto/Sintesis_metodologica_general_catalogo_bbvv.pdf

Datos sociodemográficos (Censo 2011)	Sección censal 0801908087		AE-INMG 0801903	
	Valores absolutos	%	Valores absolutos	%
Población total	1.410		11.650	
Población nacida en el extranjero total	300	21,28	2.670	22,92
Población nacida en el extranjero (excepto UE-15)	255	18,09	2.520	21,63

	Sección	AE-INMG	Municipio	Comunidad Autónoma	España
INDICADOR DE INMIGRACIÓN (I-INMG)	18,09	21,63	15,08	13,60	9,99
INDICADORES BÁSICOS DE VULNERABILIDAD URBANA (IBVU) (4)					
IBVU Estudios (5)	22,86	17,55	7,50	10,02	10,92
IBVU Vivienda (6)	8,75	12,10	10,49	7,60	6,99
IBVU Paro (7)	17,57	29,47	21,71	25,75	29,64

(4) Además del Indicador de Inmigración (I-INMG) se ofrecen los valores de los 3 Indicadores Básicos de Vulnerabilidad Urbana (IBVU) para poder analizar la situación de cada sección censal y AE-INMG en relación con los valores de referencia de vulnerabilidad para estos 3 indicadores.

(5) IBVU Estudios: Porcentaje de población analfabeta y sin estudios de 16 años o más, sobre el total de población de 16 años o más. Valor de referencia de vulnerabilidad (2011): 16,38%.

(6) IBVU Vivienda: Porcentaje de viviendas familiares (principales, secundarias, vacías) en edificios en estado en estado ruinoso, malo o deficiente, sobre el total de viviendas familiares (principales, secundarias, vacías). Valor de referencia de vulnerabilidad (2011): 17,50 %.

(7) IBVU Paro: Porcentaje de la población de 16 años o más en situación de paro, respecto al total de población activa de 16 años o más. Valor de referencia de vulnerabilidad (2011): 42,33 %.

Definiciones

ÁREA ESTADÍSTICA CON CONCENTRACIONES SIGNIFICATIVAS DE POBLACIÓN INMIGRANTE (AE-INMG)

Agrupación de secciones censales colindantes y de cierta homogeneidad urbanística, de entre 3.500 y 15.000 habitantes en las que el valor de Indicador de Inmigración (I-INMG) del conjunto supera el valor establecido como referencia (20%).

INDICADOR DE INMIGRACIÓN (I-INMG)

Porcentaje de población nacida en países no pertenecientes a la UE-14, respecto a la población total. Se calcula restando al número total de nacidos en el extranjero, los nacidos en los países de la UE-14: Alemania; Austria; Bélgica; Dinamarca; Finlandia; Francia; Reino Unido; Grecia; Irlanda; Italia; Luxemburgo; Países Bajos; Portugal; y Suecia.

Síntesis Metodológica

El cuerpo de estudio del Catálogo de Barrios Vulnerables de 2011 sigue el criterio establecido en los Catálogos anteriores: centrándose en los municipios mayores de 50.000 habitantes y capitales de provincia. Los trabajos del Catálogo de 2011, siguen la misma metodología que los de 1991, 2001, y 2006, con la única particularidad de que sólo identifican las Áreas Estadísticas Vulnerables, sin realizar el análisis urbanístico detallado que permitía identificar a partir de ellas los Barrios Vulnerables. En el Catálogo de 2011 se han delimitado AE-INMG (Área Estadística con concentraciones significativas de población inmigrante) y AEV (Áreas Estadísticas Vulnerables según los 3 Indicadores Básicos de Vulnerabilidad Urbana: IBVU Estudios, IBVU Vivienda o IBVU Paro). Estas delimitaciones son independientes y pueden superponerse para su análisis en el Visor del Catálogo.

En el caso del Indicador de Inmigración (I-INMG), para el desarrollo del estudio de 2011 se ha partido del análisis de la evolución de los Barrios con concentraciones significativas de población inmigrante identificados previamente en el año 2006, viendo primero si seguían o no cumpliendo esta condición en el año 2011. Posteriormente, se han identificado las nuevas Áreas Estadísticas con concentraciones significativas de población inmigrante (AE-INMG) no coincidentes con Barrios identificados en el Catálogo de 2006, incluyendo también las ciudades que no contaban con Barrios de este tipo en el año 2006.

Una vez identificadas las secciones censales que en 2011 superan los umbrales de referencia del Indicador de Inmigración (I-INMG), se procede a agrupar estas secciones en Áreas Estadísticas con concentraciones significativas de población inmigrante (AE-INMG).

La metodología detallada completa puede consultarse en:

https://apps.fomento.gob.es/BarriosVulnerables/static/adjunto/Sintesis_metodologica_general_catalogo_bbvv.pdf

Datos sociodemográficos (Censo 2011)	Sección censal 0801908088		AE-INMG 0801903	
	Valores absolutos	%	Valores absolutos	%
Población total	1.595		11.650	
Población nacida en el extranjero total	435	27,27	2.670	22,92
Población nacida en el extranjero (excepto UE-15)	425	26,65	2.520	21,63

	Sección	AE-INMG	Municipio	Comunidad Autónoma	España
INDICADOR DE INMIGRACIÓN (I-INMG)	26,65	21,63	15,08	13,60	9,99
INDICADORES BÁSICOS DE VULNERABILIDAD URBANA (IBVU) (4)					
IBVU Estudios (5)	12,80	17,55	7,50	10,02	10,92
IBVU Vivienda (6)	15,50	12,10	10,49	7,60	6,99
IBVU Paro (7)	41,18	29,47	21,71	25,75	29,64

(4) Además del Indicador de Inmigración (I-INMG) se ofrecen los valores de los 3 Indicadores Básicos de Vulnerabilidad Urbana (IBVU) para poder analizar la situación de cada sección censal y AE-INMG en relación con los valores de referencia de vulnerabilidad para estos 3 indicadores.

(5) IBVU Estudios: Porcentaje de población analfabeta y sin estudios de 16 años o más, sobre el total de población de 16 años o más. Valor de referencia de vulnerabilidad (2011): 16,38%.

(6) IBVU Vivienda: Porcentaje de viviendas familiares (principales, secundarias, vacías) en edificios en estado en estado ruinoso, malo o deficiente, sobre el total de viviendas familiares (principales, secundarias, vacías). Valor de referencia de vulnerabilidad (2011): 17,50 %.

(7) IBVU Paro: Porcentaje de la población de 16 años o más en situación de paro, respecto al total de población activa de 16 años o más. Valor de referencia de vulnerabilidad (2011): 42,33 %.

Definiciones

ÁREA ESTADÍSTICA CON CONCENTRACIONES SIGNIFICATIVAS DE POBLACIÓN INMIGRANTE (AE-INMG)

Agrupación de secciones censales colindantes y de cierta homogeneidad urbanística, de entre 3.500 y 15.000 habitantes en las que el valor de Indicador de Inmigración (I-INMG) del conjunto supera el valor establecido como referencia (20%).

INDICADOR DE INMIGRACIÓN (I-INMG)

Porcentaje de población nacida en países no pertenecientes a la UE-14, respecto a la población total. Se calcula restando al número total de nacidos en el extranjero, los nacidos en los países de la UE-14: Alemania; Austria; Bélgica; Dinamarca; Finlandia; Francia; Reino Unido; Grecia; Irlanda; Italia; Luxemburgo; Países Bajos; Portugal; y Suecia.

Síntesis Metodológica

El cuerpo de estudio del Catálogo de Barrios Vulnerables de 2011 sigue el criterio establecido en los Catálogos anteriores: centrándose en los municipios mayores de 50.000 habitantes y capitales de provincia. Los trabajos del Catálogo de 2011, siguen la misma metodología que los de 1991, 2001, y 2006, con la única particularidad de que sólo identifican las Áreas Estadísticas Vulnerables, sin realizar el análisis urbanístico detallado que permitía identificar a partir de ellas los Barrios Vulnerables. En el Catálogo de 2011 se han delimitado AE-INMG (Área Estadística con concentraciones significativas de población inmigrante) y AEV (Áreas Estadísticas Vulnerables según los 3 Indicadores Básicos de Vulnerabilidad Urbana: IBVU Estudios, IBVU Vivienda o IBVU Paro). Estas delimitaciones son independientes y pueden superponerse para su análisis en el Visor del Catálogo.

En el caso del Indicador de Inmigración (I-INMG), para el desarrollo del estudio de 2011 se ha partido del análisis de la evolución de los Barrios con concentraciones significativas de población inmigrante identificados previamente en el año 2006, viendo primero si seguían o no cumpliendo esta condición en el año 2011. Posteriormente, se han identificado las nuevas Áreas Estadísticas con concentraciones significativas de población inmigrante (AE-INMG) no coincidentes con Barrios identificados en el Catálogo de 2006, incluyendo también las ciudades que no contaban con Barrios de este tipo en el año 2006.

Una vez identificadas las secciones censales que en 2011 superan los umbrales de referencia del Indicador de Inmigración (I-INMG), se procede a agrupar estas secciones en Áreas Estadísticas con concentraciones significativas de población inmigrante (AE-INMG).

La metodología detallada completa puede consultarse en:

https://apps.fomento.gob.es/BarriosVulnerables/static/adjunto/Sintesis_metodologica_general_catalogo_bbvv.pdf

Datos sociodemográficos (Censo 2011)	Sección censal 0801908089		AE-INMG 0801903	
	Valores absolutos	%	Valores absolutos	%
Población total	1.010		11.650	
Población nacida en el extranjero total	190	18,81	2.670	22,92
Población nacida en el extranjero (excepto UE-15)	190	18,81	2.520	21,63

	Sección	AE-INMG	Municipio	Comunidad Autónoma	España
INDICADOR DE INMIGRACIÓN (I-INMG)	18,81	21,63	15,08	13,60	9,99
INDICADORES BÁSICOS DE VULNERABILIDAD URBANA (IBVU) (4)					
IBVU Estudios (5)	25,00	17,55	7,50	10,02	10,92
IBVU Vivienda (6)	35,04	12,10	10,49	7,60	6,99
IBVU Paro (7)	22,33	29,47	21,71	25,75	29,64

(4) Además del Indicador de Inmigración (I-INMG) se ofrecen los valores de los 3 Indicadores Básicos de Vulnerabilidad Urbana (IBVU) para poder analizar la situación de cada sección censal y AE-INMG en relación con los valores de referencia de vulnerabilidad para estos 3 indicadores.

(5) IBVU Estudios: Porcentaje de población analfabeta y sin estudios de 16 años o más, sobre el total de población de 16 años o más. Valor de referencia de vulnerabilidad (2011): 16,38%.

(6) IBVU Vivienda: Porcentaje de viviendas familiares (principales, secundarias, vacías) en edificios en estado en estado ruinoso, malo o deficiente, sobre el total de viviendas familiares (principales, secundarias, vacías). Valor de referencia de vulnerabilidad (2011): 17,50 %.

(7) IBVU Paro: Porcentaje de la población de 16 años o más en situación de paro, respecto al total de población activa de 16 años o más. Valor de referencia de vulnerabilidad (2011): 42,33 %.

Definiciones

ÁREA ESTADÍSTICA CON CONCENTRACIONES SIGNIFICATIVAS DE POBLACIÓN INMIGRANTE (AE-INMG)

Agrupación de secciones censales colindantes y de cierta homogeneidad urbanística, de entre 3.500 y 15.000 habitantes en las que el valor de Indicador de Inmigración (I-INMG) del conjunto supera el valor establecido como referencia (20%).

INDICADOR DE INMIGRACIÓN (I-INMG)

Porcentaje de población nacida en países no pertenecientes a la UE-14, respecto a la población total. Se calcula restando al número total de nacidos en el extranjero, los nacidos en los países de la UE-14: Alemania; Austria; Bélgica; Dinamarca; Finlandia; Francia; Reino Unido; Grecia; Irlanda; Italia; Luxemburgo; Países Bajos; Portugal; y Suecia.

Síntesis Metodológica

El cuerpo de estudio del Catálogo de Barrios Vulnerables de 2011 sigue el criterio establecido en los Catálogos anteriores: centrándose en los municipios mayores de 50.000 habitantes y capitales de provincia. Los trabajos del Catálogo de 2011, siguen la misma metodología que los de 1991, 2001, y 2006, con la única particularidad de que sólo identifican las Áreas Estadísticas Vulnerables, sin realizar el análisis urbanístico detallado que permitía identificar a partir de ellas los Barrios Vulnerables. En el Catálogo de 2011 se han delimitado AE-INMG (Área Estadística con concentraciones significativas de población inmigrante) y AEV (Áreas Estadísticas Vulnerables según los 3 Indicadores Básicos de Vulnerabilidad Urbana: IBVU Estudios, IBVU Vivienda o IBVU Paro). Estas delimitaciones son independientes y pueden superponerse para su análisis en el Visor del Catálogo.

En el caso del Indicador de Inmigración (I-INMG), para el desarrollo del estudio de 2011 se ha partido del análisis de la evolución de los Barrios con concentraciones significativas de población inmigrante identificados previamente en el año 2006, viendo primero si seguían o no cumpliendo esta condición en el año 2011. Posteriormente, se han identificado las nuevas Áreas Estadísticas con concentraciones significativas de población inmigrante (AE-INMG) no coincidentes con Barrios identificados en el Catálogo de 2006, incluyendo también las ciudades que no contaban con Barrios de este tipo en el año 2006.

Una vez identificadas las secciones censales que en 2011 superan los umbrales de referencia del Indicador de Inmigración (I-INMG), se procede a agrupar estas secciones en Áreas Estadísticas con concentraciones significativas de población inmigrante (AE-INMG).

La metodología detallada completa puede consultarse en:

https://apps.fomento.gob.es/BarriosVulnerables/static/adjunto/Sintesis_metodologica_general_catalogo_bbvv.pdf

Datos sociodemográficos (Censo 2011)	Sección censal 0801908090		AE-INMG 0801903	
	Valores absolutos	%	Valores absolutos	%
Población total	2.095		11.650	
Población nacida en el extranjero total	810	38,66	2.670	22,92
Población nacida en el extranjero (excepto UE-15)	810	38,66	2.520	21,63

	Sección	AE-INMG	Municipio	Comunidad Autónoma	España
INDICADOR DE INMIGRACIÓN (I-INMG)	38,66	21,63	15,08	13,60	9,99
INDICADORES BÁSICOS DE VULNERABILIDAD URBANA (IBVU) (4)					
IBVU Estudios (5)	9,14	17,55	7,50	10,02	10,92
IBVU Vivienda (6)	9,59	12,10	10,49	7,60	6,99
IBVU Paro (7)	42,86	29,47	21,71	25,75	29,64

(4) Además del Indicador de Inmigración (I-INMG) se ofrecen los valores de los 3 Indicadores Básicos de Vulnerabilidad Urbana (IBVU) para poder analizar la situación de cada sección censal y AE-INMG en relación con los valores de referencia de vulnerabilidad para estos 3 indicadores.

(5) IBVU Estudios: Porcentaje de población analfabeta y sin estudios de 16 años o más, sobre el total de población de 16 años o más. Valor de referencia de vulnerabilidad (2011): 16,38%.

(6) IBVU Vivienda: Porcentaje de viviendas familiares (principales, secundarias, vacías) en edificios en estado en estado ruinoso, malo o deficiente, sobre el total de viviendas familiares (principales, secundarias, vacías). Valor de referencia de vulnerabilidad (2011): 17,50 %.

(7) IBVU Paro: Porcentaje de la población de 16 años o más en situación de paro, respecto al total de población activa de 16 años o más. Valor de referencia de vulnerabilidad (2011): 42,33 %.

Definiciones

ÁREA ESTADÍSTICA CON CONCENTRACIONES SIGNIFICATIVAS DE POBLACIÓN INMIGRANTE (AE-INMG)

Agrupación de secciones censales colindantes y de cierta homogeneidad urbanística, de entre 3.500 y 15.000 habitantes en las que el valor de Indicador de Inmigración (I-INMG) del conjunto supera el valor establecido como referencia (20%).

INDICADOR DE INMIGRACIÓN (I-INMG)

Porcentaje de población nacida en países no pertenecientes a la UE-14, respecto a la población total. Se calcula restando al número total de nacidos en el extranjero, los nacidos en los países de la UE-14: Alemania; Austria; Bélgica; Dinamarca; Finlandia; Francia; Reino Unido; Grecia; Irlanda; Italia; Luxemburgo; Países Bajos; Portugal; y Suecia.

Síntesis Metodológica

El cuerpo de estudio del Catálogo de Barrios Vulnerables de 2011 sigue el criterio establecido en los Catálogos anteriores: centrándose en los municipios mayores de 50.000 habitantes y capitales de provincia. Los trabajos del Catálogo de 2011, siguen la misma metodología que los de 1991, 2001, y 2006, con la única particularidad de que sólo identifican las Áreas Estadísticas Vulnerables, sin realizar el análisis urbanístico detallado que permitía identificar a partir de ellas los Barrios Vulnerables. En el Catálogo de 2011 se han delimitado AE-INMG (Área Estadística con concentraciones significativas de población inmigrante) y AEV (Áreas Estadísticas Vulnerables según los 3 Indicadores Básicos de Vulnerabilidad Urbana: IBVU Estudios, IBVU Vivienda o IBVU Paro). Estas delimitaciones son independientes y pueden superponerse para su análisis en el Visor del Catálogo.

En el caso del Indicador de Inmigración (I-INMG), para el desarrollo del estudio de 2011 se ha partido del análisis de la evolución de los Barrios con concentraciones significativas de población inmigrante identificados previamente en el año 2006, viendo primero si seguían o no cumpliendo esta condición en el año 2011. Posteriormente, se han identificado las nuevas Áreas Estadísticas con concentraciones significativas de población inmigrante (AE-INMG) no coincidentes con Barrios identificados en el Catálogo de 2006, incluyendo también las ciudades que no contaban con Barrios de este tipo en el año 2006.

Una vez identificadas las secciones censales que en 2011 superan los umbrales de referencia del Indicador de Inmigración (I-INMG), se procede a agrupar estas secciones en Áreas Estadísticas con concentraciones significativas de población inmigrante (AE-INMG).

La metodología detallada completa puede consultarse en:

https://apps.fomento.gob.es/BarriosVulnerables/static/adjunto/Sintesis_metodologica_general_catalogo_bbvv.pdf

Datos sociodemográficos (Censo 2011)	Sección censal 0801908091		AE-INMG 0801903	
	Valores absolutos	%	Valores absolutos	%
Población total	1.205		11.650	
Población nacida en el extranjero total	45	3,73	2.670	22,92
Población nacida en el extranjero (excepto UE-15)	0	0,00	2.520	21,63

	Sección	AE-INMG	Municipio	Comunidad Autónoma	España
INDICADOR DE INMIGRACIÓN (I-INMG)	0,00	21,63	15,08	13,60	9,99
INDICADORES BÁSICOS DE VULNERABILIDAD URBANA (IBVU) (4)					
IBVU Estudios (5)	21,20	17,55	7,50	10,02	10,92
IBVU Vivienda (6)	15,57	12,10	10,49	7,60	6,99
IBVU Paro (7)	31,19	29,47	21,71	25,75	29,64

(4) Además del Indicador de Inmigración (I-INMG) se ofrecen los valores de los 3 Indicadores Básicos de Vulnerabilidad Urbana (IBVU) para poder analizar la situación de cada sección censal y AE-INMG en relación con los valores de referencia de vulnerabilidad para estos 3 indicadores.

(5) IBVU Estudios: Porcentaje de población analfabeta y sin estudios de 16 años o más, sobre el total de población de 16 años o más. Valor de referencia de vulnerabilidad (2011): 16,38%.

(6) IBVU Vivienda: Porcentaje de viviendas familiares (principales, secundarias, vacías) en edificios en estado en estado ruinoso, malo o deficiente, sobre el total de viviendas familiares (principales, secundarias, vacías). Valor de referencia de vulnerabilidad (2011): 17,50 %.

(7) IBVU Paro: Porcentaje de la población de 16 años o más en situación de paro, respecto al total de población activa de 16 años o más. Valor de referencia de vulnerabilidad (2011): 42,33 %.

Definiciones

ÁREA ESTADÍSTICA CON CONCENTRACIONES SIGNIFICATIVAS DE POBLACIÓN INMIGRANTE (AE-INMG)

Agrupación de secciones censales colindantes y de cierta homogeneidad urbanística, de entre 3.500 y 15.000 habitantes en las que el valor de Indicador de Inmigración (I-INMG) del conjunto supera el valor establecido como referencia (20%).

INDICADOR DE INMIGRACIÓN (I-INMG)

Porcentaje de población nacida en países no pertenecientes a la UE-14, respecto a la población total. Se calcula restando al número total de nacidos en el extranjero, los nacidos en los países de la UE-14: Alemania; Austria; Bélgica; Dinamarca; Finlandia; Francia; Reino Unido; Grecia; Irlanda; Italia; Luxemburgo; Países Bajos; Portugal; y Suecia.

Síntesis Metodológica

El cuerpo de estudio del Catálogo de Barrios Vulnerables de 2011 sigue el criterio establecido en los Catálogos anteriores: centrándose en los municipios mayores de 50.000 habitantes y capitales de provincia. Los trabajos del Catálogo de 2011, siguen la misma metodología que los de 1991, 2001, y 2006, con la única particularidad de que sólo identifican las Áreas Estadísticas Vulnerables, sin realizar el análisis urbanístico detallado que permitía identificar a partir de ellas los Barrios Vulnerables. En el Catálogo de 2011 se han delimitado AE-INMG (Área Estadística con concentraciones significativas de población inmigrante) y AEV (Áreas Estadísticas Vulnerables según los 3 Indicadores Básicos de Vulnerabilidad Urbana: IBVU Estudios, IBVU Vivienda o IBVU Paro). Estas delimitaciones son independientes y pueden superponerse para su análisis en el Visor del Catálogo.

En el caso del Indicador de Inmigración (I-INMG), para el desarrollo del estudio de 2011 se ha partido del análisis de la evolución de los Barrios con concentraciones significativas de población inmigrante identificados previamente en el año 2006, viendo primero si seguían o no cumpliendo esta condición en el año 2011. Posteriormente, se han identificado las nuevas Áreas Estadísticas con concentraciones significativas de población inmigrante (AE-INMG) no coincidentes con Barrios identificados en el Catálogo de 2006, incluyendo también las ciudades que no contaban con Barrios de este tipo en el año 2006.

Una vez identificadas las secciones censales que en 2011 superan los umbrales de referencia del Indicador de Inmigración (I-INMG), se procede a agrupar estas secciones en Áreas Estadísticas con concentraciones significativas de población inmigrante (AE-INMG).

La metodología detallada completa puede consultarse en:

https://apps.fomento.gob.es/BarriosVulnerables/static/adjunto/Sintesis_metodologica_general_catalogo_bbvv.pdf

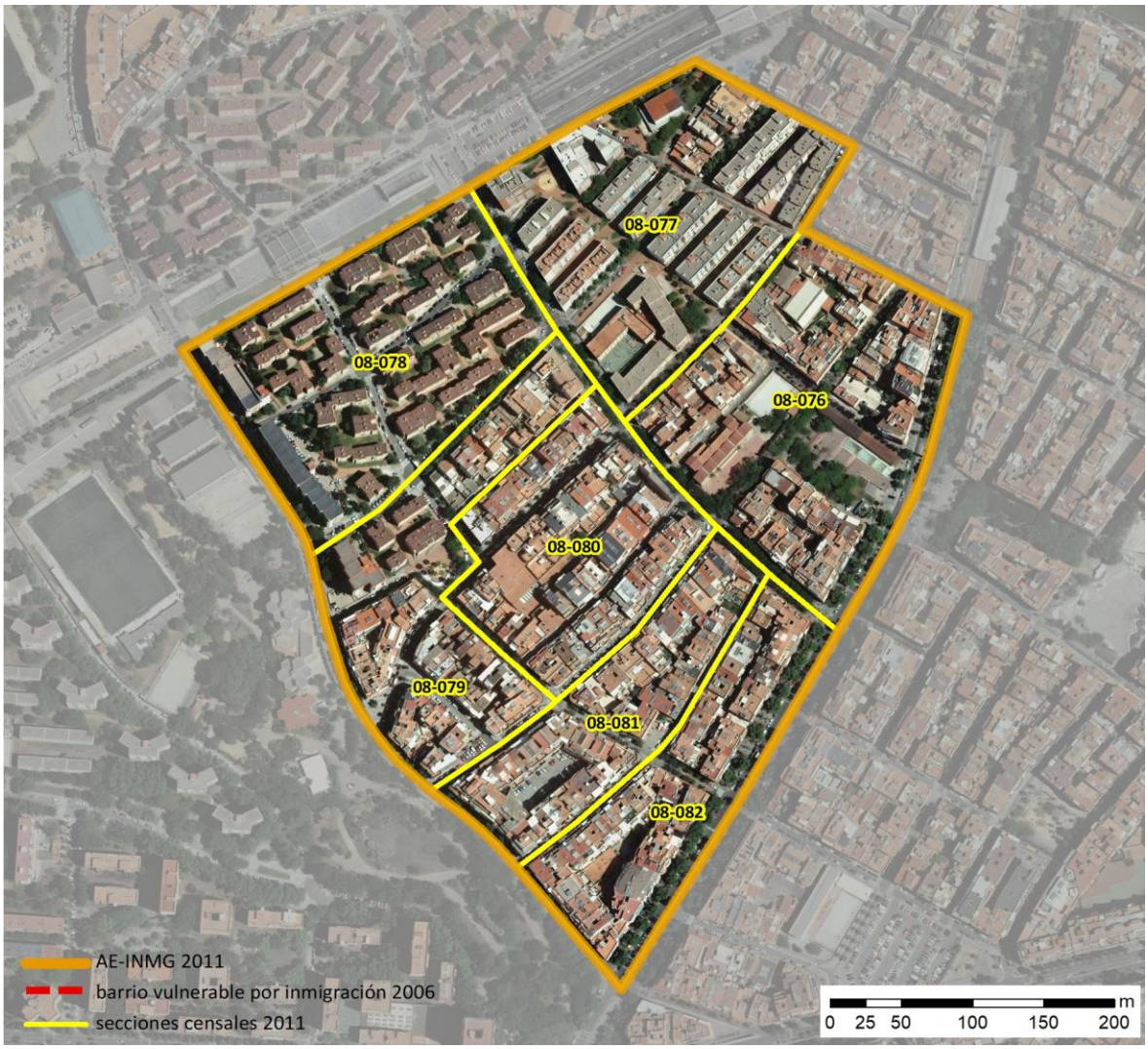

Localización en detalle del AE-INMG

Datos básicos del AE-INMG (1)

Población total	11.940
Población nacida en el extranjero total	2.930
Población nacida en el extranjero (excepto UE-15)	2.465
Densidad población (hab/Km²)	59.539,51
Superficie (ha)	20,05
Nº de secciones censales	7

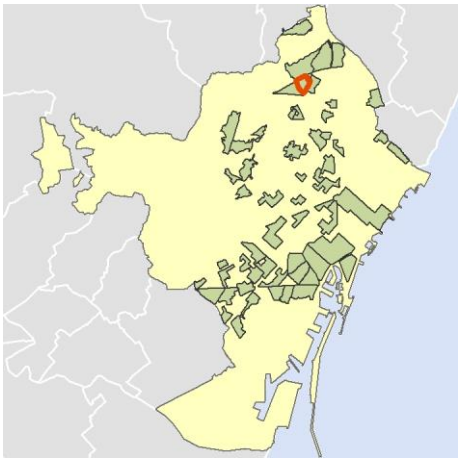

Localización del AE-INMG dentro del término municipal

	Valor del AE-INMG	Valor de referencia (2)
INDICADOR DE INMIGRACIÓN (I-INMG) (3)	**20,64 %**	20,00%

(1) Área Estadística con concentraciones significativas de población inmigrante (AE-INMG)

(2) Valor que se ha tomado como referencia para este estudio

(3) Indicador de Inmigración: (I-INMG): Porcentaje de población nacida en países no pertenecientes a la UE-14, respecto a la población total. Se calcula restando al número total de nacidos en el extranjero, los nacidos en los países de la UE-14: Alemania; Austria; Bélgica; Dinamarca; Finlandia; Francia; Reino Unido; Grecia; Irlanda; Italia; Luxemburgo; Países Bajos; Portugal; y Suecia.

Datos sociodemográficos (Censo 2011)	Sección censal 0801908076		AE-INMG 0801904	
	Valores absolutos	%	Valores absolutos	%
Población total	1.620		11.940	
Población nacida en el extranjero total	410	25,31	2.930	24,54
Población nacida en el extranjero (excepto UE-15)	410	25,31	2.465	20,64

	Sección	AE-INMG	Municipio	Comunidad Autónoma	España
INDICADOR DE INMIGRACIÓN (I-INMG)	25,31	20,64	15,08	13,60	9,99
INDICADORES BÁSICOS DE VULNERABILIDAD URBANA (IBVU) (4)					
IBVU Estudios (5)	19,53	21,11	7,50	10,02	10,92
IBVU Vivienda (6)	1,35	0,97	10,49	7,60	6,99
IBVU Paro (7)	25,29	29,13	21,71	25,75	29,64

(4) Además del Indicador de Inmigración (I-INMG) se ofrecen los valores de los 3 Indicadores Básicos de Vulnerabilidad Urbana (IBVU) para poder analizar la situación de cada sección censal y AE-INMG en relación con los valores de referencia de vulnerabilidad para estos 3 indicadores.

(5) IBVU Estudios: Porcentaje de población analfabeta y sin estudios de 16 años o más, sobre el total de población de 16 años o más. Valor de referencia de vulnerabilidad (2011): 16,38%.

(6) IBVU Vivienda: Porcentaje de viviendas familiares (principales, secundarias, vacías) en edificios en estado en estado ruinoso, malo o deficiente, sobre el total de viviendas familiares (principales, secundarias, vacías). Valor de referencia de vulnerabilidad (2011): 17,50 %.

(7) IBVU Paro: Porcentaje de la población de 16 años o más en situación de paro, respecto al total de población activa de 16 años o más. Valor de referencia de vulnerabilidad (2011): 42,33 %.

Definiciones

ÁREA ESTADÍSTICA CON CONCENTRACIONES SIGNIFICATIVAS DE POBLACIÓN INMIGRANTE (AE-INMG)

Agrupación de secciones censales colindantes y de cierta homogeneidad urbanística, de entre 3.500 y 15.000 habitantes en las que el valor de Indicador de Inmigración (I-INMG) del conjunto supera el valor establecido como referencia (20%).

INDICADOR DE INMIGRACIÓN (I-INMG)

Porcentaje de población nacida en países no pertenecientes a la UE-14, respecto a la población total. Se calcula restando al número total de nacidos en el extranjero, los nacidos en los países de la UE-14: Alemania; Austria; Bélgica; Dinamarca; Finlandia; Francia; Reino Unido; Grecia; Irlanda; Italia; Luxemburgo; Países Bajos; Portugal; y Suecia.

Síntesis Metodológica

El cuerpo de estudio del Catálogo de Barrios Vulnerables de 2011 sigue el criterio establecido en los Catálogos anteriores: centrándose en los municipios mayores de 50.000 habitantes y capitales de provincia. Los trabajos del Catálogo de 2011, siguen la misma metodología que los de 1991, 2001, y 2006, con la única particularidad de que sólo identifican las Áreas Estadísticas Vulnerables, sin realizar el análisis urbanístico detallado que permitía identificar a partir de ellas los Barrios Vulnerables. En el Catálogo de 2011 se han delimitado AE-INMG (Área Estadística con concentraciones significativas de población inmigrante) y AEV (Áreas Estadísticas Vulnerables según los 3 Indicadores Básicos de Vulnerabilidad Urbana: IBVU Estudios, IBVU Vivienda o IBVU Paro). Estas delimitaciones son independientes y pueden superponerse para su análisis en el Visor del Catálogo.

En el caso del Indicador de Inmigración (I-INMG), para el desarrollo del estudio de 2011 se ha partido del análisis de la evolución de los Barrios con concentraciones significativas de población inmigrante identificados previamente en el año 2006, viendo primero si seguían o no cumpliendo esta condición en el año 2011. Posteriormente, se han identificado las nuevas Áreas Estadísticas con concentraciones significativas de población inmigrante (AE-INMG) no coincidentes con Barrios identificados en el Catálogo de 2006, incluyendo también las ciudades que no contaban con Barrios de este tipo en el año 2006.

Una vez identificadas las secciones censales que en 2011 superan los umbrales de referencia del Indicador de Inmigración (I-INMG), se procede a agrupar estas secciones en Áreas Estadísticas con concentraciones significativas de población inmigrante (AE-INMG).

La metodología detallada completa puede consultarse en:

https://apps.fomento.gob.es/BarriosVulnerables/static/adjunto/Sintesis_metodologica_general_catalogo_bbvv.pdf

Datos sociodemográficos (Censo 2011)	Sección censal 0801908077 Valores absolutos	Sección censal 0801908077 %	AE-INMG 0801904 Valores absolutos	AE-INMG 0801904 %
Población total	1.170		11.940	
Población nacida en el extranjero total	30	2,56	2.930	24,54
Población nacida en el extranjero (excepto UE-15)	0	0,00	2.465	20,64

	Sección	AE-INMG	Municipio	Comunidad Autónoma	España
INDICADOR DE INMIGRACIÓN (I-INMG)	0,00	20,64	15,08	13,60	9,99
INDICADORES BÁSICOS DE VULNERABILIDAD URBANA (IBVU) (4)					
IBVU Estudios (5)	23,79	21,11	7,50	10,02	10,92
IBVU Vivienda (6)	0,00	0,97	10,49	7,60	6,99
IBVU Paro (7)	41,07	29,13	21,71	25,75	29,64

(4) Además del Indicador de Inmigración (I-INMG) se ofrecen los valores de los 3 Indicadores Básicos de Vulnerabilidad Urbana (IBVU) para poder analizar la situación de cada sección censal y AE-INMG en relación con los valores de referencia de vulnerabilidad para estos 3 indicadores.

(5) IBVU Estudios: Porcentaje de población analfabeta y sin estudios de 16 años o más, sobre el total de población de 16 años o más. Valor de referencia de vulnerabilidad (2011): 16,38%.

(6) IBVU Vivienda: Porcentaje de viviendas familiares (principales, secundarias, vacías) en edificios en estado en estado ruinoso, malo o deficiente, sobre el total de viviendas familiares (principales, secundarias, vacías). Valor de referencia de vulnerabilidad (2011): 17,50 %.

(7) IBVU Paro: Porcentaje de la población de 16 años o más en situación de paro, respecto al total de población activa de 16 años o más. Valor de referencia de vulnerabilidad (2011): 42,33 %.

Definiciones

ÁREA ESTADÍSTICA CON CONCENTRACIONES SIGNIFICATIVAS DE POBLACIÓN INMIGRANTE (AE-INMG)

Agrupación de secciones censales colindantes y de cierta homogeneidad urbanística, de entre 3.500 y 15.000 habitantes en las que el valor de Indicador de Inmigración (I-INMG) del conjunto supera el valor establecido como referencia (20%).

INDICADOR DE INMIGRACIÓN (I-INMG)

Porcentaje de población nacida en países no pertenecientes a la UE-14, respecto a la población total. Se calcula restando al número total de nacidos en el extranjero, los nacidos en los países de la UE-14: Alemania; Austria; Bélgica; Dinamarca; Finlandia; Francia; Reino Unido; Grecia; Irlanda; Italia; Luxemburgo; Países Bajos; Portugal; y Suecia.

Síntesis Metodológica

El cuerpo de estudio del Catálogo de Barrios Vulnerables de 2011 sigue el criterio establecido en los Catálogos anteriores: centrándose en los municipios mayores de 50.000 habitantes y capitales de provincia. Los trabajos del Catálogo de 2011, siguen la misma metodología que los de 1991, 2001, y 2006, con la única particularidad de que sólo identifican las Áreas Estadísticas Vulnerables, sin realizar el análisis urbanístico detallado que permitía identificar a partir de ellas los Barrios Vulnerables. En el Catálogo de 2011 se han delimitado AE-INMG (Área Estadística con concentraciones significativas de población inmigrante) y AEV (Áreas Estadísticas Vulnerables según los 3 Indicadores Básicos de Vulnerabilidad Urbana: IBVU Estudios, IBVU Vivienda o IBVU Paro). Estas delimitaciones son independientes y pueden superponerse para su análisis en el Visor del Catálogo.

En el caso del Indicador de Inmigración (I-INMG), para el desarrollo del estudio de 2011 se ha partido del análisis de la evolución de los Barrios con concentraciones significativas de población inmigrante identificados previamente en el año 2006, viendo primero si seguían o no cumpliendo esta condición en el año 2011. Posteriormente, se han identificado las nuevas Áreas Estadísticas con concentraciones significativas de población inmigrante (AE-INMG) no coincidentes con Barrios identificados en el Catálogo de 2006, incluyendo también las ciudades que no contaban con Barrios de este tipo en el año 2006.

Una vez identificadas las secciones censales que en 2011 superan los umbrales de referencia del Indicador de Inmigración (I-INMG), se procede a agrupar estas secciones en Áreas Estadísticas con concentraciones significativas de población inmigrante (AE-INMG).

La metodología detallada completa puede consultarse en:

https://apps.fomento.gob.es/BarriosVulnerables/static/adjunto/Sintesis_metodologica_general_catalogo_bbvv.pdf

Datos sociodemográficos (Censo 2011)	Sección censal 0801908078		AE-INMG 0801904	
	Valores absolutos	%	Valores absolutos	%
Población total	1.640		11.940	
Población nacida en el extranjero total	575	35,06	2.930	24,54
Población nacida en el extranjero (excepto UE-15)	550	33,54	2.465	20,64

	Sección	AE-INMG	Municipio	Comunidad Autónoma	España
INDICADOR DE INMIGRACIÓN (I-INMG)	33,54	20,64	15,08	13,60	9,99
INDICADORES BÁSICOS DE VULNERABILIDAD URBANA (IBVU) (4)					
IBVU Estudios (5)	25,55	21,11	7,50	10,02	10,92
IBVU Vivienda (6)	0,00	0,97	10,49	7,60	6,99
IBVU Paro (7)	36,05	29,13	21,71	25,75	29,64

(4) Además del Indicador de Inmigración (I-INMG) se ofrecen los valores de los 3 Indicadores Básicos de Vulnerabilidad Urbana (IBVU) para poder analizar la situación de cada sección censal y AE-INMG en relación con los valores de referencia de vulnerabilidad para estos 3 indicadores.

(5) IBVU Estudios: Porcentaje de población analfabeta y sin estudios de 16 años o más, sobre el total de población de 16 años o más. Valor de referencia de vulnerabilidad (2011): 16,38%.

(6) IBVU Vivienda: Porcentaje de viviendas familiares (principales, secundarias, vacías) en edificios en estado en estado ruinoso, malo o deficiente, sobre el total de viviendas familiares (principales, secundarias, vacías). Valor de referencia de vulnerabilidad (2011): 17,50 %.

(7) IBVU Paro: Porcentaje de la población de 16 años o más en situación de paro, respecto al total de población activa de 16 años o más. Valor de referencia de vulnerabilidad (2011): 42,33 %.

Definiciones

ÁREA ESTADÍSTICA CON CONCENTRACIONES SIGNIFICATIVAS DE POBLACIÓN INMIGRANTE (AE-INMG)

Agrupación de secciones censales colindantes y de cierta homogeneidad urbanística, de entre 3.500 y 15.000 habitantes en las que el valor de Indicador de Inmigración (I-INMG) del conjunto supera el valor establecido como referencia (20%).

INDICADOR DE INMIGRACIÓN (I-INMG)

Porcentaje de población nacida en países no pertenecientes a la UE-14, respecto a la población total. Se calcula restando al número total de nacidos en el extranjero, los nacidos en los países de la UE-14: Alemania; Austria; Bélgica; Dinamarca; Finlandia; Francia; Reino Unido; Grecia; Irlanda; Italia; Luxemburgo; Países Bajos; Portugal; y Suecia.

Síntesis Metodológica

El cuerpo de estudio del Catálogo de Barrios Vulnerables de 2011 sigue el criterio establecido en los Catálogos anteriores: centrándose en los municipios mayores de 50.000 habitantes y capitales de provincia. Los trabajos del Catálogo de 2011, siguen la misma metodología que los de 1991, 2001, y 2006, con la única particularidad de que sólo identifican las Áreas Estadísticas Vulnerables, sin realizar el análisis urbanístico detallado que permitía identificar a partir de ellas los Barrios Vulnerables. En el Catálogo de 2011 se han delimitado AE-INMG (Área Estadística con concentraciones significativas de población inmigrante) y AEV (Áreas Estadísticas Vulnerables según los 3 Indicadores Básicos de Vulnerabilidad Urbana: IBVU Estudios, IBVU Vivienda o IBVU Paro). Estas delimitaciones son independientes y pueden superponerse para su análisis en el Visor del Catálogo.

En el caso del Indicador de Inmigración (I-INMG), para el desarrollo del estudio de 2011 se ha partido del análisis de la evolución de los Barrios con concentraciones significativas de población inmigrante identificados previamente en el año 2006, viendo primero si seguían o no cumpliendo esta condición en el año 2011. Posteriormente, se han identificado las nuevas Áreas Estadísticas con concentraciones significativas de población inmigrante (AE-INMG) no coincidentes con Barrios identificados en el Catálogo de 2006, incluyendo también las ciudades que no contaban con Barrios de este tipo en el año 2006.

Una vez identificadas las secciones censales que en 2011 superan los umbrales de referencia del Indicador de Inmigración (I-INMG), se procede a agrupar estas secciones en Áreas Estadísticas con concentraciones significativas de población inmigrante (AE-INMG).

La metodología detallada completa puede consultarse en:

https://apps.fomento.gob.es/BarriosVulnerables/static/adjunto/Sintesis_metodologica_general_catalogo_bbvv.pdf

Datos sociodemográficos (Censo 2011)	Sección censal 0801908079		AE-INMG 0801904	
	Valores absolutos	%	Valores absolutos	%
Población total	1.440		11.940	
Población nacida en el extranjero total	275	19,10	2.930	24,54
Población nacida en el extranjero (excepto UE-15)	255	17,71	2.465	20,64

	Sección	AE-INMG	Municipio	Comunidad Autónoma	España
INDICADOR DE INMIGRACIÓN (I-INMG)	17,71	20,64	15,08	13,60	9,99
INDICADORES BÁSICOS DE VULNERABILIDAD URBANA (IBVU) (4)					
IBVU Estudios (5)	25,00	21,11	7,50	10,02	10,92
IBVU Vivienda (6)	0,75	0,97	10,49	7,60	6,99
IBVU Paro (7)	20,53	29,13	21,71	25,75	29,64

(4) Además del Indicador de Inmigración (I-INMG) se ofrecen los valores de los 3 Indicadores Básicos de Vulnerabilidad Urbana (IBVU) para poder analizar la situación de cada sección censal y AE-INMG en relación con los valores de referencia de vulnerabilidad para estos 3 indicadores.

(5) IBVU Estudios: Porcentaje de población analfabeta y sin estudios de 16 años o más, sobre el total de población de 16 años o más. Valor de referencia de vulnerabilidad (2011): 16,38%.

(6) IBVU Vivienda: Porcentaje de viviendas familiares (principales, secundarias, vacías) en edificios en estado en estado ruinoso, malo o deficiente, sobre el total de viviendas familiares (principales, secundarias, vacías). Valor de referencia de vulnerabilidad (2011): 17,50 %.

(7) IBVU Paro: Porcentaje de la población de 16 años o más en situación de paro, respecto al total de población activa de 16 años o más. Valor de referencia de vulnerabilidad (2011): 42,33 %.

Definiciones

ÁREA ESTADÍSTICA CON CONCENTRACIONES SIGNIFICATIVAS DE POBLACIÓN INMIGRANTE (AE-INMG)

Agrupación de secciones censales colindantes y de cierta homogeneidad urbanística, de entre 3.500 y 15.000 habitantes en las que el valor de Indicador de Inmigración (I-INMG) del conjunto supera el valor establecido como referencia (20%).

INDICADOR DE INMIGRACIÓN (I-INMG)

Porcentaje de población nacida en países no pertenecientes a la UE-14, respecto a la población total. Se calcula restando al número total de nacidos en el extranjero, los nacidos en los países de la UE-14: Alemania; Austria; Bélgica; Dinamarca; Finlandia; Francia; Reino Unido; Grecia; Irlanda; Italia; Luxemburgo; Países Bajos; Portugal; y Suecia.

Síntesis Metodológica

El cuerpo de estudio del Catálogo de Barrios Vulnerables de 2011 sigue el criterio establecido en los Catálogos anteriores: centrándose en los municipios mayores de 50.000 habitantes y capitales de provincia. Los trabajos del Catálogo de 2011, siguen la misma metodología que los de 1991, 2001, y 2006, con la única particularidad de que sólo identifican las Áreas Estadísticas Vulnerables, sin realizar el análisis urbanístico detallado que permitía identificar a partir de ellas los Barrios Vulnerables. En el Catálogo de 2011 se han delimitado AE-INMG (Área Estadística con concentraciones significativas de población inmigrante) y AEV (Áreas Estadísticas Vulnerables según los 3 Indicadores Básicos de Vulnerabilidad Urbana: IBVU Estudios, IBVU Vivienda o IBVU Paro). Estas delimitaciones son independientes y pueden superponerse para su análisis en el Visor del Catálogo.

En el caso del Indicador de Inmigración (I-INMG), para el desarrollo del estudio de 2011 se ha partido del análisis de la evolución de los Barrios con concentraciones significativas de población inmigrante identificados previamente en el año 2006, viendo primero si seguían o no cumpliendo esta condición en el año 2011. Posteriormente, se han identificado las nuevas Áreas Estadísticas con concentraciones significativas de población inmigrante (AE-INMG) no coincidentes con Barrios identificados en el Catálogo de 2006, incluyendo también las ciudades que no contaban con Barrios de este tipo en el año 2006.

Una vez identificadas las secciones censales que en 2011 superan los umbrales de referencia del Indicador de Inmigración (I-INMG), se procede a agrupar estas secciones en Áreas Estadísticas con concentraciones significativas de población inmigrante (AE-INMG).

La metodología detallada completa puede consultarse en:

https://apps.fomento.gob.es/BarriosVulnerables/static/adjunto/Sintesis_metodologica_general_catalogo_bbvv.pdf

Datos sociodemográficos (Censo 2011)	Sección censal 0801908080		AE-INMG 0801904	
	Valores absolutos	%	Valores absolutos	%
Población total	1.815		11.940	
Población nacida en el extranjero total	130	7,16	2.930	24,54
Población nacida en el extranjero (excepto UE-15)	0	0,00	2.465	20,64

	Sección	AE-INMG	Municipio	Comunidad Autónoma	España
INDICADOR DE INMIGRACIÓN (I-INMG)	0,00	20,64	15,08	13,60	9,99
INDICADORES BÁSICOS DE VULNERABILIDAD URBANA (IBVU) (4)					
IBVU Estudios (5)	24,38	21,11	7,50	10,02	10,92
IBVU Vivienda (6)	1,92	0,97	10,49	7,60	6,99
IBVU Paro (7)	17,83	29,13	21,71	25,75	29,64

(4) Además del Indicador de Inmigración (I-INMG) se ofrecen los valores de los 3 Indicadores Básicos de Vulnerabilidad Urbana (IBVU) para poder analizar la situación de cada sección censal y AE-INMG en relación con los valores de referencia de vulnerabilidad para estos 3 indicadores.

(5) IBVU Estudios: Porcentaje de población analfabeta y sin estudios de 16 años o más, sobre el total de población de 16 años o más. Valor de referencia de vulnerabilidad (2011): 16,38%.

(6) IBVU Vivienda: Porcentaje de viviendas familiares (principales, secundarias, vacías) en edificios en estado en estado ruinoso, malo o deficiente, sobre el total de viviendas familiares (principales, secundarias, vacías). Valor de referencia de vulnerabilidad (2011): 17,50 %.

(7) IBVU Paro: Porcentaje de la población de 16 años o más en situación de paro, respecto al total de población activa de 16 años o más. Valor de referencia de vulnerabilidad (2011): 42,33 %.

Definiciones

ÁREA ESTADÍSTICA CON CONCENTRACIONES SIGNIFICATIVAS DE POBLACIÓN INMIGRANTE (AE-INMG)

Agrupación de secciones censales colindantes y de cierta homogeneidad urbanística, de entre 3.500 y 15.000 habitantes en las que el valor de Indicador de Inmigración (I-INMG) del conjunto supera el valor establecido como referencia (20%).

INDICADOR DE INMIGRACIÓN (I-INMG)

Porcentaje de población nacida en países no pertenecientes a la UE-14, respecto a la población total. Se calcula restando al número total de nacidos en el extranjero, los nacidos en los países de la UE-14: Alemania; Austria; Bélgica; Dinamarca; Finlandia; Francia; Reino Unido; Grecia; Irlanda; Italia; Luxemburgo; Países Bajos; Portugal; y Suecia.

Síntesis Metodológica

El cuerpo de estudio del Catálogo de Barrios Vulnerables de 2011 sigue el criterio establecido en los Catálogos anteriores: centrándose en los municipios mayores de 50.000 habitantes y capitales de provincia. Los trabajos del Catálogo de 2011, siguen la misma metodología que los de 1991, 2001, y 2006, con la única particularidad de que sólo identifican las Áreas Estadísticas Vulnerables, sin realizar el análisis urbanístico detallado que permitía identificar a partir de ellas los Barrios Vulnerables. En el Catálogo de 2011 se han delimitado AE-INMG (Área Estadística con concentraciones significativas de población inmigrante) y AEV (Áreas Estadísticas Vulnerables según los 3 Indicadores Básicos de Vulnerabilidad Urbana: IBVU Estudios, IBVU Vivienda o IBVU Paro). Estas delimitaciones son independientes y pueden superponerse para su análisis en el Visor del Catálogo.

En el caso del Indicador de Inmigración (I-INMG), para el desarrollo del estudio de 2011 se ha partido del análisis de la evolución de los Barrios con concentraciones significativas de población inmigrante identificados previamente en el año 2006, viendo primero si seguían o no cumpliendo esta condición en el año 2011. Posteriormente, se han identificado las nuevas Áreas Estadísticas con concentraciones significativas de población inmigrante (AE-INMG) no coincidentes con Barrios identificados en el Catálogo de 2006, incluyendo también las ciudades que no contaban con Barrios de este tipo en el año 2006.

Una vez identificadas las secciones censales que en 2011 superan los umbrales de referencia del Indicador de Inmigración (I-INMG), se procede a agrupar estas secciones en Áreas Estadísticas con concentraciones significativas de población inmigrante (AE-INMG).

La metodología detallada completa puede consultarse en:

https://apps.fomento.gob.es/BarriosVulnerables/static/adjunto/Sintesis_metodologica_general_catalogo_bbvv.pdf

Datos sociodemográficos (Censo 2011)	Sección censal 0801908081		AE-INMG 0801904	
	Valores absolutos	%	Valores absolutos	%
Población total	2.480		11.940	
Población nacida en el extranjero total	1.140	45,97	2.930	24,54
Población nacida en el extranjero (excepto UE-15)	905	36,49	2.465	20,64

	Sección	AE-INMG	Municipio	Comunidad Autónoma	España
INDICADOR DE INMIGRACIÓN (I-INMG)	36,49	20,64	15,08	13,60	9,99
INDICADORES BÁSICOS DE VULNERABILIDAD URBANA (IBVU) (4)					
IBVU Estudios (5)	18,80	21,11	7,50	10,02	10,92
IBVU Vivienda (6)	0,00	0,97	10,49	7,60	6,99
IBVU Paro (7)	33,77	29,13	21,71	25,75	29,64

(4) Además del Indicador de Inmigración (I-INMG) se ofrecen los valores de los 3 Indicadores Básicos de Vulnerabilidad Urbana (IBVU) para poder analizar la situación de cada sección censal y AE-INMG en relación con los valores de referencia de vulnerabilidad para estos 3 indicadores.

(5) IBVU Estudios: Porcentaje de población analfabeta y sin estudios de 16 años o más, sobre el total de población de 16 años o más. Valor de referencia de vulnerabilidad (2011): 16,38%.

(6) IBVU Vivienda: Porcentaje de viviendas familiares (principales, secundarias, vacías) en edificios en estado en estado ruinoso, malo o deficiente, sobre el total de viviendas familiares (principales, secundarias, vacías). Valor de referencia de vulnerabilidad (2011): 17,50 %.

(7) IBVU Paro: Porcentaje de la población de 16 años o más en situación de paro, respecto al total de población activa de 16 años o más. Valor de referencia de vulnerabilidad (2011): 42,33 %.

Definiciones

ÁREA ESTADÍSTICA CON CONCENTRACIONES SIGNIFICATIVAS DE POBLACIÓN INMIGRANTE (AE-INMG)

Agrupación de secciones censales colindantes y de cierta homogeneidad urbanística, de entre 3.500 y 15.000 habitantes en las que el valor de Indicador de Inmigración (I-INMG) del conjunto supera el valor establecido como referencia (20%).

INDICADOR DE INMIGRACIÓN (I-INMG)

Porcentaje de población nacida en países no pertenecientes a la UE-14, respecto a la población total. Se calcula restando al número total de nacidos en el extranjero, los nacidos en los países de la UE-14: Alemania; Austria; Bélgica; Dinamarca; Finlandia; Francia; Reino Unido; Grecia; Irlanda; Italia; Luxemburgo; Países Bajos; Portugal; y Suecia.

Síntesis Metodológica

El cuerpo de estudio del Catálogo de Barrios Vulnerables de 2011 sigue el criterio establecido en los Catálogos anteriores: centrándose en los municipios mayores de 50.000 habitantes y capitales de provincia. Los trabajos del Catálogo de 2011, siguen la misma metodología que los de 1991, 2001, y 2006, con la única particularidad de que sólo identifican las Áreas Estadísticas Vulnerables, sin realizar el análisis urbanístico detallado que permitía identificar a partir de ellas los Barrios Vulnerables. En el Catálogo de 2011 se han delimitado AE-INMG (Área Estadística con concentraciones significativas de población inmigrante) y AEV (Áreas Estadísticas Vulnerables según los 3 Indicadores Básicos de Vulnerabilidad Urbana: IBVU Estudios, IBVU Vivienda o IBVU Paro). Estas delimitaciones son independientes y pueden superponerse para su análisis en el Visor del Catálogo.

En el caso del Indicador de Inmigración (I-INMG), para el desarrollo del estudio de 2011 se ha partido del análisis de la evolución de los Barrios con concentraciones significativas de población inmigrante identificados previamente en el año 2006, viendo primero si seguían o no cumpliendo esta condición en el año 2011. Posteriormente, se han identificado las nuevas Áreas Estadísticas con concentraciones significativas de población inmigrante (AE-INMG) no coincidentes con Barrios identificados en el Catálogo de 2006, incluyendo también las ciudades que no contaban con Barrios de este tipo en el año 2006.

Una vez identificadas las secciones censales que en 2011 superan los umbrales de referencia del Indicador de Inmigración (I-INMG), se procede a agrupar estas secciones en Áreas Estadísticas con concentraciones significativas de población inmigrante (AE-INMG).

La metodología detallada completa puede consultarse en:

https://apps.fomento.gob.es/BarriosVulnerables/static/adjunto/Sintesis_metodologica_general_catalogo_bbvv.pdf

Datos sociodemográficos (Censo 2011)	Sección censal 0801908082		AE-INMG 0801904	
	Valores absolutos	%	Valores absolutos	%
Población total	1.775		11.940	
Población nacida en el extranjero total	370	20,85	2.930	24,54
Población nacida en el extranjero (excepto UE-15)	345	19,44	2.465	20,64

	Sección	AE-INMG	Municipio	Comunidad Autónoma	España
INDICADOR DE INMIGRACIÓN (I-INMG)	19,44	20,64	15,08	13,60	9,99
INDICADORES BÁSICOS DE VULNERABILIDAD URBANA (IBVU) (4)					
IBVU Estudios (5)	13,82	21,11	7,50	10,02	10,92
IBVU Vivienda (6)	2,38	0,97	10,49	7,60	6,99
IBVU Paro (7)	28,81	29,13	21,71	25,75	29,64

(4) Además del Indicador de Inmigración (I-INMG) se ofrecen los valores de los 3 Indicadores Básicos de Vulnerabilidad Urbana (IBVU) para poder analizar la situación de cada sección censal y AE-INMG en relación con los valores de referencia de vulnerabilidad para estos 3 indicadores.

(5) IBVU Estudios: Porcentaje de población analfabeta y sin estudios de 16 años o más, sobre el total de población de 16 años o más. Valor de referencia de vulnerabilidad (2011): 16,38%.

(6) IBVU Vivienda: Porcentaje de viviendas familiares (principales, secundarias, vacías) en edificios en estado en estado ruinoso, malo o deficiente, sobre el total de viviendas familiares (principales, secundarias, vacías). Valor de referencia de vulnerabilidad (2011): 17,50 %.

(7) IBVU Paro: Porcentaje de la población de 16 años o más en situación de paro, respecto al total de población activa de 16 años o más. Valor de referencia de vulnerabilidad (2011): 42,33 %.

Definiciones

ÁREA ESTADÍSTICA CON CONCENTRACIONES SIGNIFICATIVAS DE POBLACIÓN INMIGRANTE (AE-INMG)

Agrupación de secciones censales colindantes y de cierta homogeneidad urbanística, de entre 3.500 y 15.000 habitantes en las que el valor de Indicador de Inmigración (I-INMG) del conjunto supera el valor establecido como referencia (20%).

INDICADOR DE INMIGRACIÓN (I-INMG)

Porcentaje de población nacida en países no pertenecientes a la UE-14, respecto a la población total. Se calcula restando al número total de nacidos en el extranjero, los nacidos en los países de la UE-14: Alemania; Austria; Bélgica; Dinamarca; Finlandia; Francia; Reino Unido; Grecia; Irlanda; Italia; Luxemburgo; Países Bajos; Portugal; y Suecia.

Síntesis Metodológica

El cuerpo de estudio del Catálogo de Barrios Vulnerables de 2011 sigue el criterio establecido en los Catálogos anteriores: centrándose en los municipios mayores de 50.000 habitantes y capitales de provincia. Los trabajos del Catálogo de 2011, siguen la misma metodología que los de 1991, 2001, y 2006, con la única particularidad de que sólo identifican las Áreas Estadísticas Vulnerables, sin realizar el análisis urbanístico detallado que permitía identificar a partir de ellas los Barrios Vulnerables. En el Catálogo de 2011 se han delimitado AE-INMG (Área Estadística con concentraciones significativas de población inmigrante) y AEV (Áreas Estadísticas Vulnerables según los 3 Indicadores Básicos de Vulnerabilidad Urbana: IBVU Estudios, IBVU Vivienda o IBVU Paro). Estas delimitaciones son independientes y pueden superponerse para su análisis en el Visor del Catálogo.

En el caso del Indicador de Inmigración (I-INMG), para el desarrollo del estudio de 2011 se ha partido del análisis de la evolución de los Barrios con concentraciones significativas de población inmigrante identificados previamente en el año 2006, viendo primero si seguían o no cumpliendo esta condición en el año 2011. Posteriormente, se han identificado las nuevas Áreas Estadísticas con concentraciones significativas de población inmigrante (AE-INMG) no coincidentes con Barrios identificados en el Catálogo de 2006, incluyendo también las ciudades que no contaban con Barrios de este tipo en el año 2006.

Una vez identificadas las secciones censales que en 2011 superan los umbrales de referencia del Indicador de Inmigración (I-INMG), se procede a agrupar estas secciones en Áreas Estadísticas con concentraciones significativas de población inmigrante (AE-INMG).

La metodología detallada completa puede consultarse en:

https://apps.fomento.gob.es/BarriosVulnerables/static/adjunto/Sintesis_metodologica_general_catalogo_bbvv.pdf

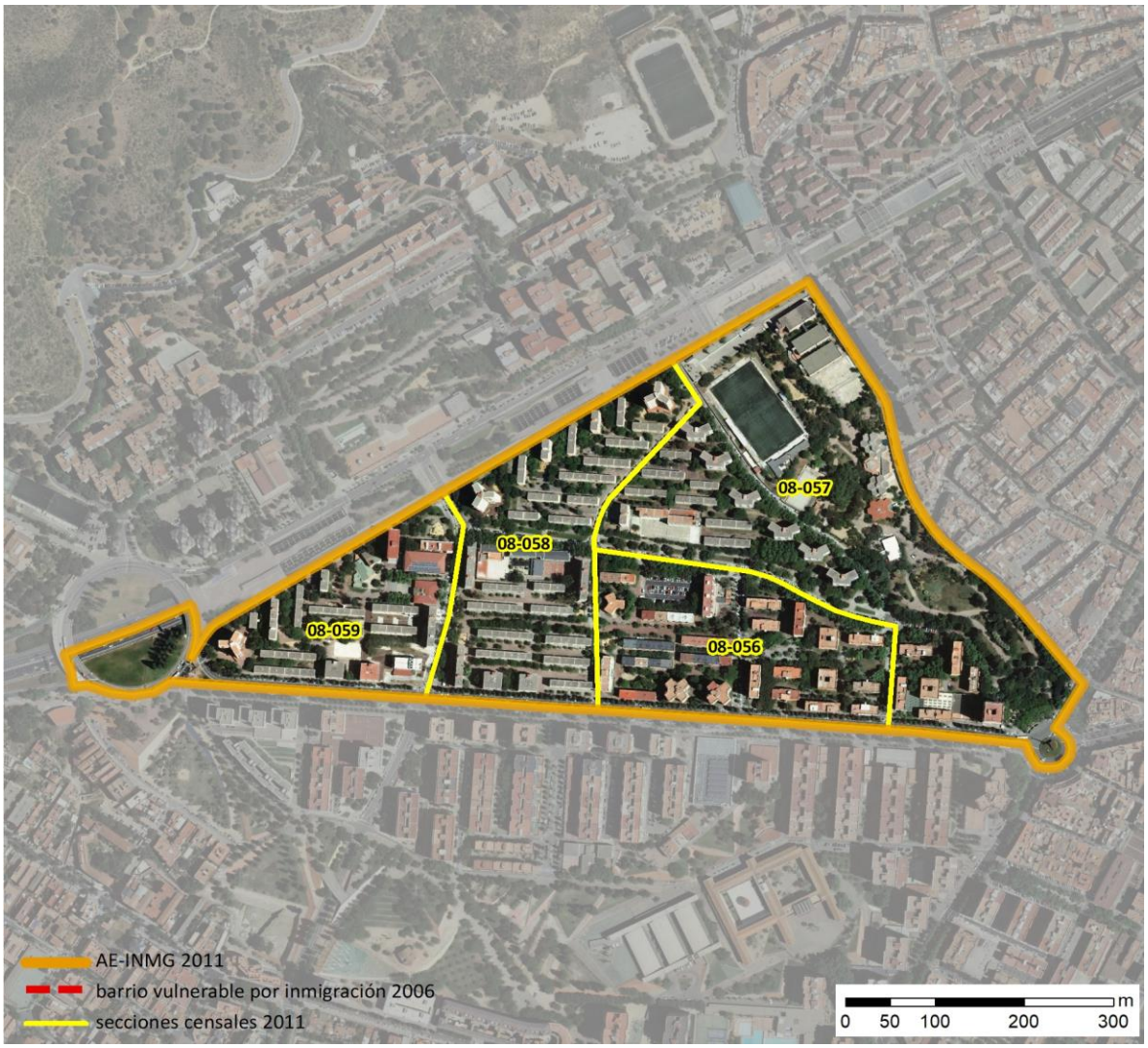

Localización en detalle del AE-INMG

Datos básicos del AE-INMG (1)

Población total	6.200
Población nacida en el extranjero total	1.450
Población nacida en el extranjero (excepto UE-15)	1.420
Densidad población (hab/Km²)	21.940,15
Superficie (ha)	28,26
Nº de secciones censales	4

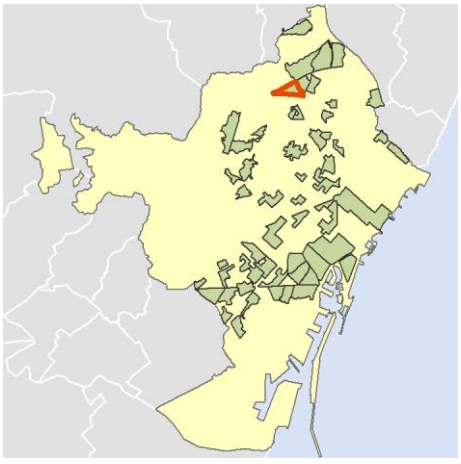

Localización del AE-INMG dentro del término municipal

	Valor del AE-INMG	Valor de referencia (2)
INDICADOR DE INMIGRACIÓN (I-INMG) (3)	**22,90 %**	20,00%

(1) Área Estadística con concentraciones significativas de población inmigrante (AE-INMG)

(2) Valor que se ha tomado como referencia para este estudio

(3) Indicador de Inmigración: (I-INMG): Porcentaje de población nacida en países no pertenecientes a la UE-14, respecto a la población total. Se calcula restando al número total de nacidos en el extranjero, los nacidos en los países de la UE-14: Alemania; Austria; Bélgica; Dinamarca; Finlandia; Francia; Reino Unido; Grecia; Irlanda; Italia; Luxemburgo; Países Bajos; Portugal; y Suecia.

Datos sociodemográficos (Censo 2011)	Sección censal 0801908056		AE-INMG 0801905	
	Valores absolutos	%	Valores absolutos	%
Población total	1.405		6.200	
Población nacida en el extranjero total	105	7,47	1.450	23,39
Población nacida en el extranjero (excepto UE-15)	105	7,47	1.420	22,90

	Sección	AE-INMG	Municipio	Comunidad Autónoma	España
INDICADOR DE INMIGRACIÓN (I-INMG)	7,47	22,90	15,08	13,60	9,99
INDICADORES BÁSICOS DE VULNERABILIDAD URBANA (IBVU) (4)					
IBVU Estudios (5)	11,33	11,46	7,50	10,02	10,92
IBVU Vivienda (6)	0,00	0,00	10,49	7,60	6,99
IBVU Paro (7)	28,00	33,05	21,71	25,75	29,64

(4) Además del Indicador de Inmigración (I-INMG) se ofrecen los valores de los 3 Indicadores Básicos de Vulnerabilidad Urbana (IBVU) para poder analizar la situación de cada sección censal y AE-INMG en relación con los valores de referencia de vulnerabilidad para estos 3 indicadores.

(5) IBVU Estudios: Porcentaje de población analfabeta y sin estudios de 16 años o más, sobre el total de población de 16 años o más. Valor de referencia de vulnerabilidad (2011): 16,38%.

(6) IBVU Vivienda: Porcentaje de viviendas familiares (principales, secundarias, vacías) en edificios en estado en estado ruinoso, malo o deficiente, sobre el total de viviendas familiares (principales, secundarias, vacías). Valor de referencia de vulnerabilidad (2011): 17,50 %.

(7) IBVU Paro: Porcentaje de la población de 16 años o más en situación de paro, respecto al total de población activa de 16 años o más. Valor de referencia de vulnerabilidad (2011): 42,33 %.

Definiciones

ÁREA ESTADÍSTICA CON CONCENTRACIONES SIGNIFICATIVAS DE POBLACIÓN INMIGRANTE (AE-INMG)

Agrupación de secciones censales colindantes y de cierta homogeneidad urbanística, de entre 3.500 y 15.000 habitantes en las que el valor de Indicador de Inmigración (I-INMG) del conjunto supera el valor establecido como referencia (20%).

INDICADOR DE INMIGRACIÓN (I-INMG)

Porcentaje de población nacida en países no pertenecientes a la UE-14, respecto a la población total. Se calcula restando al número total de nacidos en el extranjero, los nacidos en los países de la UE-14: Alemania; Austria; Bélgica; Dinamarca; Finlandia; Francia; Reino Unido; Grecia; Irlanda; Italia; Luxemburgo; Países Bajos; Portugal; y Suecia.

Síntesis Metodológica

El cuerpo de estudio del Catálogo de Barrios Vulnerables de 2011 sigue el criterio establecido en los Catálogos anteriores: centrándose en los municipios mayores de 50.000 habitantes y capitales de provincia. Los trabajos del Catálogo de 2011, siguen la misma metodología que los de 1991, 2001, y 2006, con la única particularidad de que sólo identifican las Áreas Estadísticas Vulnerables, sin realizar el análisis urbanístico detallado que permitía identificar a partir de ellas los Barrios Vulnerables. En el Catálogo de 2011 se han delimitado AE-INMG (Área Estadística con concentraciones significativas de población inmigrante) y AEV (Áreas Estadísticas Vulnerables según los 3 Indicadores Básicos de Vulnerabilidad Urbana: IBVU Estudios, IBVU Vivienda o IBVU Paro). Estas delimitaciones son independientes y pueden superponerse para su análisis en el Visor del Catálogo.

En el caso del Indicador de Inmigración (I-INMG), para el desarrollo del estudio de 2011 se ha partido del análisis de la evolución de los Barrios con concentraciones significativas de población inmigrante identificados previamente en el año 2006, viendo primero si seguían o no cumpliendo esta condición en el año 2011. Posteriormente, se han identificado las nuevas Áreas Estadísticas con concentraciones significativas de población inmigrante (AE-INMG) no coincidentes con Barrios identificados en el Catálogo de 2006, incluyendo también las ciudades que no contaban con Barrios de este tipo en el año 2006.

Una vez identificadas las secciones censales que en 2011 superan los umbrales de referencia del Indicador de Inmigración (I-INMG), se procede a agrupar estas secciones en Áreas Estadísticas con concentraciones significativas de población inmigrante (AE-INMG).

La metodología detallada completa puede consultarse en:

https://apps.fomento.gob.es/BarriosVulnerables/static/adjunto/Sintesis_metodologica_general_catalogo_bbvv.pdf

Datos sociodemográficos (Censo 2011)	Sección censal 0801908057 Valores absolutos	Sección censal 0801908057 %	AE-INMG 0801905 Valores absolutos	AE-INMG 0801905 %
Población total	1.125		6.200	
Población nacida en el extranjero total	20	1,78	1.450	23,39
Población nacida en el extranjero (excepto UE-15)	0	0,00	1.420	22,90

	Sección	AE-INMG	Municipio	Comunidad Autónoma	España
INDICADOR DE INMIGRACIÓN (I-INMG)	0,00	22,90	15,08	13,60	9,99
INDICADORES BÁSICOS DE VULNERABILIDAD URBANA (IBVU) (4)					
IBVU Estudios (5)	11,94	11,46	7,50	10,02	10,92
IBVU Vivienda (6)	0,00	0,00	10,49	7,60	6,99
IBVU Paro (7)	27,91	33,05	21,71	25,75	29,64

(4) Además del Indicador de Inmigración (I-INMG) se ofrecen los valores de los 3 Indicadores Básicos de Vulnerabilidad Urbana (IBVU) para poder analizar la situación de cada sección censal y AE-INMG en relación con los valores de referencia de vulnerabilidad para estos 3 indicadores.

(5) IBVU Estudios: Porcentaje de población analfabeta y sin estudios de 16 años o más, sobre el total de población de 16 años o más. Valor de referencia de vulnerabilidad (2011): 16,38%.

(6) IBVU Vivienda: Porcentaje de viviendas familiares (principales, secundarias, vacías) en edificios en estado en estado ruinoso, malo o deficiente, sobre el total de viviendas familiares (principales, secundarias, vacías). Valor de referencia de vulnerabilidad (2011): 17,50 %.

(7) IBVU Paro: Porcentaje de la población de 16 años o más en situación de paro, respecto al total de población activa de 16 años o más. Valor de referencia de vulnerabilidad (2011): 42,33 %.

Definiciones

ÁREA ESTADÍSTICA CON CONCENTRACIONES SIGNIFICATIVAS DE POBLACIÓN INMIGRANTE (AE-INMG)

Agrupación de secciones censales colindantes y de cierta homogeneidad urbanística, de entre 3.500 y 15.000 habitantes en las que el valor de Indicador de Inmigración (I-INMG) del conjunto supera el valor establecido como referencia (20%).

INDICADOR DE INMIGRACIÓN (I-INMG)

Porcentaje de población nacida en países no pertenecientes a la UE-14, respecto a la población total. Se calcula restando al número total de nacidos en el extranjero, los nacidos en los países de la UE-14: Alemania; Austria; Bélgica; Dinamarca; Finlandia; Francia; Reino Unido; Grecia; Irlanda; Italia; Luxemburgo; Países Bajos; Portugal; y Suecia.

Síntesis Metodológica

El cuerpo de estudio del Catálogo de Barrios Vulnerables de 2011 sigue el criterio establecido en los Catálogos anteriores: centrándose en los municipios mayores de 50.000 habitantes y capitales de provincia. Los trabajos del Catálogo de 2011, siguen la misma metodología que los de 1991, 2001, y 2006, con la única particularidad de que sólo identifican las Áreas Estadísticas Vulnerables, sin realizar el análisis urbanístico detallado que permitía identificar a partir de ellas los Barrios Vulnerables. En el Catálogo de 2011 se han delimitado AE-INMG (Área Estadística con concentraciones significativas de población inmigrante) y AEV (Áreas Estadísticas Vulnerables según los 3 Indicadores Básicos de Vulnerabilidad Urbana: IBVU Estudios, IBVU Vivienda o IBVU Paro). Estas delimitaciones son independientes y pueden superponerse para su análisis en el Visor del Catálogo.

En el caso del Indicador de Inmigración (I-INMG), para el desarrollo del estudio de 2011 se ha partido del análisis de la evolución de los Barrios con concentraciones significativas de población inmigrante identificados previamente en el año 2006, viendo primero si seguían o no cumpliendo esta condición en el año 2011. Posteriormente, se han identificado las nuevas Áreas Estadísticas con concentraciones significativas de población inmigrante (AE-INMG) no coincidentes con Barrios identificados en el Catálogo de 2006, incluyendo también las ciudades que no contaban con Barrios de este tipo en el año 2006.

Una vez identificadas las secciones censales que en 2011 superan los umbrales de referencia del Indicador de Inmigración (I-INMG), se procede a agrupar estas secciones en Áreas Estadísticas con concentraciones significativas de población inmigrante (AE-INMG).

La metodología detallada completa puede consultarse en:

https://apps.fomento.gob.es/BarriosVulnerables/static/adjunto/Sintesis_metodologica_general_catalogo_bbvv.pdf

Datos sociodemográficos (Censo 2011)	Sección censal 0801908058		AE-INMG 0801905	
	Valores absolutos	%	Valores absolutos	%
Población total	1.820		6.200	
Población nacida en el extranjero total	340	18,68	1.450	23,39
Población nacida en el extranjero (excepto UE-15)	330	18,13	1.420	22,90

	Sección	AE-INMG	Municipio	Comunidad Autónoma	España
INDICADOR DE INMIGRACIÓN (I-INMG)	18,13	22,90	15,08	13,60	9,99
INDICADORES BÁSICOS DE VULNERABILIDAD URBANA (IBVU) (4)					
IBVU Estudios (5)	16,67	11,46	7,50	10,02	10,92
IBVU Vivienda (6)	0,00	0,00	10,49	7,60	6,99
IBVU Paro (7)	50,00	33,05	21,71	25,75	29,64

(4) Además del Indicador de Inmigración (I-INMG) se ofrecen los valores de los 3 Indicadores Básicos de Vulnerabilidad Urbana (IBVU) para poder analizar la situación de cada sección censal y AE-INMG en relación con los valores de referencia de vulnerabilidad para estos 3 indicadores.

(5) IBVU Estudios: Porcentaje de población analfabeta y sin estudios de 16 años o más, sobre el total de población de 16 años o más. Valor de referencia de vulnerabilidad (2011): 16,38%.

(6) IBVU Vivienda: Porcentaje de viviendas familiares (principales, secundarias, vacías) en edificios en estado en estado ruinoso, malo o deficiente, sobre el total de viviendas familiares (principales, secundarias, vacías). Valor de referencia de vulnerabilidad (2011): 17,50 %.

(7) IBVU Paro: Porcentaje de la población de 16 años o más en situación de paro, respecto al total de población activa de 16 años o más. Valor de referencia de vulnerabilidad (2011): 42,33 %.

Definiciones

ÁREA ESTADÍSTICA CON CONCENTRACIONES SIGNIFICATIVAS DE POBLACIÓN INMIGRANTE (AE-INMG)

Agrupación de secciones censales colindantes y de cierta homogeneidad urbanística, de entre 3.500 y 15.000 habitantes en las que el valor de Indicador de Inmigración (I-INMG) del conjunto supera el valor establecido como referencia (20%).

INDICADOR DE INMIGRACIÓN (I-INMG)

Porcentaje de población nacida en países no pertenecientes a la UE-14, respecto a la población total. Se calcula restando al número total de nacidos en el extranjero, los nacidos en los países de la UE-14: Alemania; Austria; Bélgica; Dinamarca; Finlandia; Francia; Reino Unido; Grecia; Irlanda; Italia; Luxemburgo; Países Bajos; Portugal; y Suecia.

Síntesis Metodológica

El cuerpo de estudio del Catálogo de Barrios Vulnerables de 2011 sigue el criterio establecido en los Catálogos anteriores: centrándose en los municipios mayores de 50.000 habitantes y capitales de provincia. Los trabajos del Catálogo de 2011, siguen la misma metodología que los de 1991, 2001, y 2006, con la única particularidad de que sólo identifican las Áreas Estadísticas Vulnerables, sin realizar el análisis urbanístico detallado que permitía identificar a partir de ellas los Barrios Vulnerables. En el Catálogo de 2011 se han delimitado AE-INMG (Área Estadística con concentraciones significativas de población inmigrante) y AEV (Áreas Estadísticas Vulnerables según los 3 Indicadores Básicos de Vulnerabilidad Urbana: IBVU Estudios, IBVU Vivienda o IBVU Paro). Estas delimitaciones son independientes y pueden superponerse para su análisis en el Visor del Catálogo.

En el caso del Indicador de Inmigración (I-INMG), para el desarrollo del estudio de 2011 se ha partido del análisis de la evolución de los Barrios con concentraciones significativas de población inmigrante identificados previamente en el año 2006, viendo primero si seguían o no cumpliendo esta condición en el año 2011. Posteriormente, se han identificado las nuevas Áreas Estadísticas con concentraciones significativas de población inmigrante (AE-INMG) no coincidentes con Barrios identificados en el Catálogo de 2006, incluyendo también las ciudades que no contaban con Barrios de este tipo en el año 2006.

Una vez identificadas las secciones censales que en 2011 superan los umbrales de referencia del Indicador de Inmigración (I-INMG), se procede a agrupar estas secciones en Áreas Estadísticas con concentraciones significativas de población inmigrante (AE-INMG).

La metodología detallada completa puede consultarse en:

https://apps.fomento.gob.es/BarriosVulnerables/static/adjunto/Sintesis_metodologica_general_catalogo_bbvv.pdf

Datos sociodemográficos (Censo 2011)	Sección censal 0801908059		AE-INMG 0801905	
	Valores absolutos	%	Valores absolutos	%
Población total	1.850		6.200	
Población nacida en el extranjero total	985	53,24	1.450	23,39
Población nacida en el extranjero (excepto UE-15)	985	53,24	1.420	22,90

	Sección	AE-INMG	Municipio	Comunidad Autónoma	España
INDICADOR DE INMIGRACIÓN (I-INMG)	53,24	22,90	15,08	13,60	9,99
INDICADORES BÁSICOS DE VULNERABILIDAD URBANA (IBVU) (4)					
IBVU Estudios (5)	6,06	11,46	7,50	10,02	10,92
IBVU Vivienda (6)	0,00	0,00	10,49	7,60	6,99
IBVU Paro (7)	24,76	33,05	21,71	25,75	29,64

(4) Además del Indicador de Inmigración (I-INMG) se ofrecen los valores de los 3 Indicadores Básicos de Vulnerabilidad Urbana (IBVU) para poder analizar la situación de cada sección censal y AE-INMG en relación con los valores de referencia de vulnerabilidad para estos 3 indicadores.

(5) IBVU Estudios: Porcentaje de población analfabeta y sin estudios de 16 años o más, sobre el total de población de 16 años o más. Valor de referencia de vulnerabilidad (2011): 16,38%.

(6) IBVU Vivienda: Porcentaje de viviendas familiares (principales, secundarias, vacías) en edificios en estado en estado ruinoso, malo o deficiente, sobre el total de viviendas familiares (principales, secundarias, vacías). Valor de referencia de vulnerabilidad (2011): 17,50 %.

(7) IBVU Paro: Porcentaje de la población de 16 años o más en situación de paro, respecto al total de población activa de 16 años o más. Valor de referencia de vulnerabilidad (2011): 42,33 %.

Definiciones

ÁREA ESTADÍSTICA CON CONCENTRACIONES SIGNIFICATIVAS DE POBLACIÓN INMIGRANTE (AE-INMG)

Agrupación de secciones censales colindantes y de cierta homogeneidad urbanística, de entre 3.500 y 15.000 habitantes en las que el valor de Indicador de Inmigración (I-INMG) del conjunto supera el valor establecido como referencia (20%).

INDICADOR DE INMIGRACIÓN (I-INMG)

Porcentaje de población nacida en países no pertenecientes a la UE-14, respecto a la población total. Se calcula restando al número total de nacidos en el extranjero, los nacidos en los países de la UE-14: Alemania; Austria; Bélgica; Dinamarca; Finlandia; Francia; Reino Unido; Grecia; Irlanda; Italia; Luxemburgo; Países Bajos; Portugal; y Suecia.

Síntesis Metodológica

El cuerpo de estudio del Catálogo de Barrios Vulnerables de 2011 sigue el criterio establecido en los Catálogos anteriores: centrándose en los municipios mayores de 50.000 habitantes y capitales de provincia. Los trabajos del Catálogo de 2011, siguen la misma metodología que los de 1991, 2001, y 2006, con la única particularidad de que sólo identifican las Áreas Estadísticas Vulnerables, sin realizar el análisis urbanístico detallado que permitía identificar a partir de ellas los Barrios Vulnerables. En el Catálogo de 2011 se han delimitado AE-INMG (Área Estadística con concentraciones significativas de población inmigrante) y AEV (Áreas Estadísticas Vulnerables según los 3 Indicadores Básicos de Vulnerabilidad Urbana: IBVU Estudios, IBVU Vivienda o IBVU Paro). Estas delimitaciones son independientes y pueden superponerse para su análisis en el Visor del Catálogo.

En el caso del Indicador de Inmigración (I-INMG), para el desarrollo del estudio de 2011 se ha partido del análisis de la evolución de los Barrios con concentraciones significativas de población inmigrante identificados previamente en el año 2006, viendo primero si seguían o no cumpliendo esta condición en el año 2011. Posteriormente, se han identificado las nuevas Áreas Estadísticas con concentraciones significativas de población inmigrante (AE-INMG) no coincidentes con Barrios identificados en el Catálogo de 2006, incluyendo también las ciudades que no contaban con Barrios de este tipo en el año 2006.

Una vez identificadas las secciones censales que en 2011 superan los umbrales de referencia del Indicador de Inmigración (I-INMG), se procede a agrupar estas secciones en Áreas Estadísticas con concentraciones significativas de población inmigrante (AE-INMG).

La metodología detallada completa puede consultarse en:

https://apps.fomento.gob.es/BarriosVulnerables/static/adjunto/Sintesis_metodologica_general_catalogo_bbvv.pdf



Localización en detalle del AE-INMG

Datos básicos del AE-INMG (1)

Población total	5.010
Población nacida en el extranjero total	1.010
Población nacida en el extranjero (excepto UE-15)	1.005
Densidad población (hab/Km²)	17.908,12
Superficie (ha)	27,98
Nº de secciones censales	4

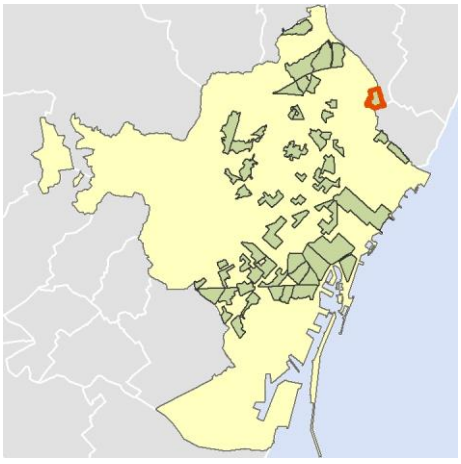

Localización del AE-INMG dentro del término municipal

	Valor del AE-INMG	Valor de referencia (2)
INDICADOR DE INMIGRACIÓN (I-INMG) (3)	**20,06 %**	20,00%

(1) Área Estadística con concentraciones significativas de población inmigrante (AE-INMG)

(2) Valor que se ha tomado como referencia para este estudio

(3) Indicador de Inmigración: (I-INMG): Porcentaje de población nacida en países no pertenecientes a la UE-14, respecto a la población total. Se calcula restando al número total de nacidos en el extranjero, los nacidos en los países de la UE-14: Alemania; Austria; Bélgica; Dinamarca; Finlandia; Francia; Reino Unido; Grecia; Irlanda; Italia; Luxemburgo; Países Bajos; Portugal; y Suecia.

Datos sociodemográficos (Censo 2011)	Sección censal 0801909011		AE-INMG 0801906	
	Valores absolutos	%	Valores absolutos	%
Población total	895		5.010	
Población nacida en el extranjero total	180	20,11	1.010	20,16
Población nacida en el extranjero (excepto UE-15)	185	20,67	1.005	20,06

	Sección	AE-INMG	Municipio	Comunidad Autónoma	España
INDICADOR DE INMIGRACIÓN (I-INMG)	20,67	20,06	15,08	13,60	9,99
INDICADORES BÁSICOS DE VULNERABILIDAD URBANA (IBVU) (4)					
IBVU Estudios (5)	23,85	17,42	7,50	10,02	10,92
IBVU Vivienda (6)	0,00	11,95	10,49	7,60	6,99
IBVU Paro (7)	50,00	33,00	21,71	25,75	29,64

(4) Además del Indicador de Inmigración (I-INMG) se ofrecen los valores de los 3 Indicadores Básicos de Vulnerabilidad Urbana (IBVU) para poder analizar la situación de cada sección censal y AE-INMG en relación con los valores de referencia de vulnerabilidad para estos 3 indicadores.

(5) IBVU Estudios: Porcentaje de población analfabeta y sin estudios de 16 años o más, sobre el total de población de 16 años o más. Valor de referencia de vulnerabilidad (2011): 16,38%.

(6) IBVU Vivienda: Porcentaje de viviendas familiares (principales, secundarias, vacías) en edificios en estado en estado ruinoso, malo o deficiente, sobre el total de viviendas familiares (principales, secundarias, vacías). Valor de referencia de vulnerabilidad (2011): 17,50 %.

(7) IBVU Paro: Porcentaje de la población de 16 años o más en situación de paro, respecto al total de población activa de 16 años o más. Valor de referencia de vulnerabilidad (2011): 42,33 %.

Definiciones

ÁREA ESTADÍSTICA CON CONCENTRACIONES SIGNIFICATIVAS DE POBLACIÓN INMIGRANTE (AE-INMG)

Agrupación de secciones censales colindantes y de cierta homogeneidad urbanística, de entre 3.500 y 15.000 habitantes en las que el valor de Indicador de Inmigración (I-INMG) del conjunto supera el valor establecido como referencia (20%).

INDICADOR DE INMIGRACIÓN (I-INMG)

Porcentaje de población nacida en países no pertenecientes a la UE-14, respecto a la población total. Se calcula restando al número total de nacidos en el extranjero, los nacidos en los países de la UE-14: Alemania; Austria; Bélgica; Dinamarca; Finlandia; Francia; Reino Unido; Grecia; Irlanda; Italia; Luxemburgo; Países Bajos; Portugal; y Suecia.

Síntesis Metodológica

El cuerpo de estudio del Catálogo de Barrios Vulnerables de 2011 sigue el criterio establecido en los Catálogos anteriores: centrándose en los municipios mayores de 50.000 habitantes y capitales de provincia. Los trabajos del Catálogo de 2011, siguen la misma metodología que los de 1991, 2001, y 2006, con la única particularidad de que sólo identifican las Áreas Estadísticas Vulnerables, sin realizar el análisis urbanístico detallado que permitía identificar a partir de ellas los Barrios Vulnerables. En el Catálogo de 2011 se han delimitado AE-INMG (Área Estadística con concentraciones significativas de población inmigrante) y AEV (Áreas Estadísticas Vulnerables según los 3 Indicadores Básicos de Vulnerabilidad Urbana: IBVU Estudios, IBVU Vivienda o IBVU Paro). Estas delimitaciones son independientes y pueden superponerse para su análisis en el Visor del Catálogo.

En el caso del Indicador de Inmigración (I-INMG), para el desarrollo del estudio de 2011 se ha partido del análisis de la evolución de los Barrios con concentraciones significativas de población inmigrante identificados previamente en el año 2006, viendo primero si seguían o no cumpliendo esta condición en el año 2011. Posteriormente, se han identificado las nuevas Áreas Estadísticas con concentraciones significativas de población inmigrante (AE-INMG) no coincidentes con Barrios identificados en el Catálogo de 2006, incluyendo también las ciudades que no contaban con Barrios de este tipo en el año 2006.

Una vez identificadas las secciones censales que en 2011 superan los umbrales de referencia del Indicador de Inmigración (I-INMG), se procede a agrupar estas secciones en Áreas Estadísticas con concentraciones significativas de población inmigrante (AE-INMG).

La metodología detallada completa puede consultarse en:

https://apps.fomento.gob.es/BarriosVulnerables/static/adjunto/Sintesis_metodologica_general_catalogo_bbvv.pdf

Datos sociodemográficos (Censo 2011)	Sección censal 0801909012		AE-INMG 0801906	
	Valores absolutos	%	Valores absolutos	%
Población total	1.015		5.010	
Población nacida en el extranjero total	75	7,39	1.010	20,16
Población nacida en el extranjero (excepto UE-15)	65	6,40	1.005	20,06

	Sección	AE-INMG	Municipio	Comunidad Autónoma	España
INDICADOR DE INMIGRACIÓN (I-INMG)	6,40	20,06	15,08	13,60	9,99
INDICADORES BÁSICOS DE VULNERABILIDAD URBANA (IBVU) (4)					
IBVU Estudios (5)	18,97	17,42	7,50	10,02	10,92
IBVU Vivienda (6)	8,06	11,95	10,49	7,60	6,99
IBVU Paro (7)	19,80	33,00	21,71	25,75	29,64

(4) Además del Indicador de Inmigración (I-INMG) se ofrecen los valores de los 3 Indicadores Básicos de Vulnerabilidad Urbana (IBVU) para poder analizar la situación de cada sección censal y AE-INMG en relación con los valores de referencia de vulnerabilidad para estos 3 indicadores.

(5) IBVU Estudios: Porcentaje de población analfabeta y sin estudios de 16 años o más, sobre el total de población de 16 años o más. Valor de referencia de vulnerabilidad (2011): 16,38%.

(6) IBVU Vivienda: Porcentaje de viviendas familiares (principales, secundarias, vacías) en edificios en estado en estado ruinoso, malo o deficiente, sobre el total de viviendas familiares (principales, secundarias, vacías). Valor de referencia de vulnerabilidad (2011): 17,50 %.

(7) IBVU Paro: Porcentaje de la población de 16 años o más en situación de paro, respecto al total de población activa de 16 años o más. Valor de referencia de vulnerabilidad (2011): 42,33 %.

Definiciones

ÁREA ESTADÍSTICA CON CONCENTRACIONES SIGNIFICATIVAS DE POBLACIÓN INMIGRANTE (AE-INMG)

Agrupación de secciones censales colindantes y de cierta homogeneidad urbanística, de entre 3.500 y 15.000 habitantes en las que el valor de Indicador de Inmigración (I-INMG) del conjunto supera el valor establecido como referencia (20%).

INDICADOR DE INMIGRACIÓN (I-INMG)

Porcentaje de población nacida en países no pertenecientes a la UE-14, respecto a la población total. Se calcula restando al número total de nacidos en el extranjero, los nacidos en los países de la UE-14: Alemania; Austria; Bélgica; Dinamarca; Finlandia; Francia; Reino Unido; Grecia; Irlanda; Italia; Luxemburgo; Países Bajos; Portugal; y Suecia.

Síntesis Metodológica

El cuerpo de estudio del Catálogo de Barrios Vulnerables de 2011 sigue el criterio establecido en los Catálogos anteriores: centrándose en los municipios mayores de 50.000 habitantes y capitales de provincia. Los trabajos del Catálogo de 2011, siguen la misma metodología que los de 1991, 2001, y 2006, con la única particularidad de que sólo identifican las Áreas Estadísticas Vulnerables, sin realizar el análisis urbanístico detallado que permitía identificar a partir de ellas los Barrios Vulnerables. En el Catálogo de 2011 se han delimitado AE-INMG (Área Estadística con concentraciones significativas de población inmigrante) y AEV (Áreas Estadísticas Vulnerables según los 3 Indicadores Básicos de Vulnerabilidad Urbana: IBVU Estudios, IBVU Vivienda o IBVU Paro). Estas delimitaciones son independientes y pueden superponerse para su análisis en el Visor del Catálogo.

En el caso del Indicador de Inmigración (I-INMG), para el desarrollo del estudio de 2011 se ha partido del análisis de la evolución de los Barrios con concentraciones significativas de población inmigrante identificados previamente en el año 2006, viendo primero si seguían o no cumpliendo esta condición en el año 2011. Posteriormente, se han identificado las nuevas Áreas Estadísticas con concentraciones significativas de población inmigrante (AE-INMG) no coincidentes con Barrios identificados en el Catálogo de 2006, incluyendo también las ciudades que no contaban con Barrios de este tipo en el año 2006.

Una vez identificadas las secciones censales que en 2011 superan los umbrales de referencia del Indicador de Inmigración (I-INMG), se procede a agrupar estas secciones en Áreas Estadísticas con concentraciones significativas de población inmigrante (AE-INMG).

La metodología detallada completa puede consultarse en:

https://apps.fomento.gob.es/BarriosVulnerables/static/adjunto/Sintesis_metodologica_general_catalogo_bbvv.pdf

Datos sociodemográficos (Censo 2011)	Sección censal 0801909013		AE-INMG 0801906	
	Valores absolutos	%	Valores absolutos	%
Población total	1.870		5.010	
Población nacida en el extranjero total	425	22,73	1.010	20,16
Población nacida en el extranjero (excepto UE-15)	425	22,73	1.005	20,06

	Sección	AE-INMG	Municipio	Comunidad Autónoma	España
INDICADOR DE INMIGRACIÓN (I-INMG)	22,73	20,06	15,08	13,60	9,99
INDICADORES BÁSICOS DE VULNERABILIDAD URBANA (IBVU) (4)					
IBVU Estudios (5)	20,57	17,42	7,50	10,02	10,92
IBVU Vivienda (6)	2,82	11,95	10,49	7,60	6,99
IBVU Paro (7)	32,98	33,00	21,71	25,75	29,64

(4) Además del Indicador de Inmigración (I-INMG) se ofrecen los valores de los 3 Indicadores Básicos de Vulnerabilidad Urbana (IBVU) para poder analizar la situación de cada sección censal y AE-INMG en relación con los valores de referencia de vulnerabilidad para estos 3 indicadores.

(5) IBVU Estudios: Porcentaje de población analfabeta y sin estudios de 16 años o más, sobre el total de población de 16 años o más. Valor de referencia de vulnerabilidad (2011): 16,38%.

(6) IBVU Vivienda: Porcentaje de viviendas familiares (principales, secundarias, vacías) en edificios en estado en estado ruinoso, malo o deficiente, sobre el total de viviendas familiares (principales, secundarias, vacías). Valor de referencia de vulnerabilidad (2011): 17,50 %.

(7) IBVU Paro: Porcentaje de la población de 16 años o más en situación de paro, respecto al total de población activa de 16 años o más. Valor de referencia de vulnerabilidad (2011): 42,33 %.

Definiciones

ÁREA ESTADÍSTICA CON CONCENTRACIONES SIGNIFICATIVAS DE POBLACIÓN INMIGRANTE (AE-INMG)

Agrupación de secciones censales colindantes y de cierta homogeneidad urbanística, de entre 3.500 y 15.000 habitantes en las que el valor de Indicador de Inmigración (I-INMG) del conjunto supera el valor establecido como referencia (20%).

INDICADOR DE INMIGRACIÓN (I-INMG)

Porcentaje de población nacida en países no pertenecientes a la UE-14, respecto a la población total. Se calcula restando al número total de nacidos en el extranjero, los nacidos en los países de la UE-14: Alemania; Austria; Bélgica; Dinamarca; Finlandia; Francia; Reino Unido; Grecia; Irlanda; Italia; Luxemburgo; Países Bajos; Portugal; y Suecia.

Síntesis Metodológica

El cuerpo de estudio del Catálogo de Barrios Vulnerables de 2011 sigue el criterio establecido en los Catálogos anteriores: centrándose en los municipios mayores de 50.000 habitantes y capitales de provincia. Los trabajos del Catálogo de 2011, siguen la misma metodología que los de 1991, 2001, y 2006, con la única particularidad de que sólo identifican las Áreas Estadísticas Vulnerables, sin realizar el análisis urbanístico detallado que permitía identificar a partir de ellas los Barrios Vulnerables. En el Catálogo de 2011 se han delimitado AE-INMG (Área Estadística con concentraciones significativas de población inmigrante) y AEV (Áreas Estadísticas Vulnerables según los 3 Indicadores Básicos de Vulnerabilidad Urbana: IBVU Estudios, IBVU Vivienda o IBVU Paro). Estas delimitaciones son independientes y pueden superponerse para su análisis en el Visor del Catálogo.

En el caso del Indicador de Inmigración (I-INMG), para el desarrollo del estudio de 2011 se ha partido del análisis de la evolución de los Barrios con concentraciones significativas de población inmigrante identificados previamente en el año 2006, viendo primero si seguían o no cumpliendo esta condición en el año 2011. Posteriormente, se han identificado las nuevas Áreas Estadísticas con concentraciones significativas de población inmigrante (AE-INMG) no coincidentes con Barrios identificados en el Catálogo de 2006, incluyendo también las ciudades que no contaban con Barrios de este tipo en el año 2006.

Una vez identificadas las secciones censales que en 2011 superan los umbrales de referencia del Indicador de Inmigración (I-INMG), se procede a agrupar estas secciones en Áreas Estadísticas con concentraciones significativas de población inmigrante (AE-INMG).

La metodología detallada completa puede consultarse en:

https://apps.fomento.gob.es/BarriosVulnerables/static/adjunto/Sintesis_metodologica_general_catalogo_bbvv.pdf

Datos sociodemográficos (Censo 2011)	Sección censal 0801909014		AE-INMG 0801906	
	Valores absolutos	%	Valores absolutos	%
Población total	1.230		5.010	
Población nacida en el extranjero total	330	26,83	1.010	20,16
Población nacida en el extranjero (excepto UE-15)	330	26,83	1.005	20,06

	Sección	AE-INMG	Municipio	Comunidad Autónoma	España
INDICADOR DE INMIGRACIÓN (I-INMG)	26,83	20,06	15,08	13,60	9,99
INDICADORES BÁSICOS DE VULNERABILIDAD URBANA (IBVU) (4)					
IBVU Estudios (5)	6,67	17,42	7,50	10,02	10,92
IBVU Vivienda (6)	40,87	11,95	10,49	7,60	6,99
IBVU Paro (7)	33,08	33,00	21,71	25,75	29,64

(4) Además del Indicador de Inmigración (I-INMG) se ofrecen los valores de los 3 Indicadores Básicos de Vulnerabilidad Urbana (IBVU) para poder analizar la situación de cada sección censal y AE-INMG en relación con los valores de referencia de vulnerabilidad para estos 3 indicadores.

(5) IBVU Estudios: Porcentaje de población analfabeta y sin estudios de 16 años o más, sobre el total de población de 16 años o más. Valor de referencia de vulnerabilidad (2011): 16,38%.

(6) IBVU Vivienda: Porcentaje de viviendas familiares (principales, secundarias, vacías) en edificios en estado en estado ruinoso, malo o deficiente, sobre el total de viviendas familiares (principales, secundarias, vacías). Valor de referencia de vulnerabilidad (2011): 17,50 %.

(7) IBVU Paro: Porcentaje de la población de 16 años o más en situación de paro, respecto al total de población activa de 16 años o más. Valor de referencia de vulnerabilidad (2011): 42,33 %.

Definiciones

ÁREA ESTADÍSTICA CON CONCENTRACIONES SIGNIFICATIVAS DE POBLACIÓN INMIGRANTE (AE-INMG)

Agrupación de secciones censales colindantes y de cierta homogeneidad urbanística, de entre 3.500 y 15.000 habitantes en las que el valor de Indicador de Inmigración (I-INMG) del conjunto supera el valor establecido como referencia (20%).

INDICADOR DE INMIGRACIÓN (I-INMG)

Porcentaje de población nacida en países no pertenecientes a la UE-14, respecto a la población total. Se calcula restando al número total de nacidos en el extranjero, los nacidos en los países de la UE-14: Alemania; Austria; Bélgica; Dinamarca; Finlandia; Francia; Reino Unido; Grecia; Irlanda; Italia; Luxemburgo; Países Bajos; Portugal; y Suecia.

Síntesis Metodológica

El cuerpo de estudio del Catálogo de Barrios Vulnerables de 2011 sigue el criterio establecido en los Catálogos anteriores: centrándose en los municipios mayores de 50.000 habitantes y capitales de provincia. Los trabajos del Catálogo de 2011, siguen la misma metodología que los de 1991, 2001, y 2006, con la única particularidad de que sólo identifican las Áreas Estadísticas Vulnerables, sin realizar el análisis urbanístico detallado que permitía identificar a partir de ellas los Barrios Vulnerables. En el Catálogo de 2011 se han delimitado AE-INMG (Área Estadística con concentraciones significativas de población inmigrante) y AEV (Áreas Estadísticas Vulnerables según los 3 Indicadores Básicos de Vulnerabilidad Urbana: IBVU Estudios, IBVU Vivienda o IBVU Paro). Estas delimitaciones son independientes y pueden superponerse para su análisis en el Visor del Catálogo.

En el caso del Indicador de Inmigración (I-INMG), para el desarrollo del estudio de 2011 se ha partido del análisis de la evolución de los Barrios con concentraciones significativas de población inmigrante identificados previamente en el año 2006, viendo primero si seguían o no cumpliendo esta condición en el año 2011. Posteriormente, se han identificado las nuevas Áreas Estadísticas con concentraciones significativas de población inmigrante (AE-INMG) no coincidentes con Barrios identificados en el Catálogo de 2006, incluyendo también las ciudades que no contaban con Barrios de este tipo en el año 2006.

Una vez identificadas las secciones censales que en 2011 superan los umbrales de referencia del Indicador de Inmigración (I-INMG), se procede a agrupar estas secciones en Áreas Estadísticas con concentraciones significativas de población inmigrante (AE-INMG).

La metodología detallada completa puede consultarse en:

https://apps.fomento.gob.es/BarriosVulnerables/static/adjunto/Sintesis_metodologica_general_catalogo_bbvv.pdf

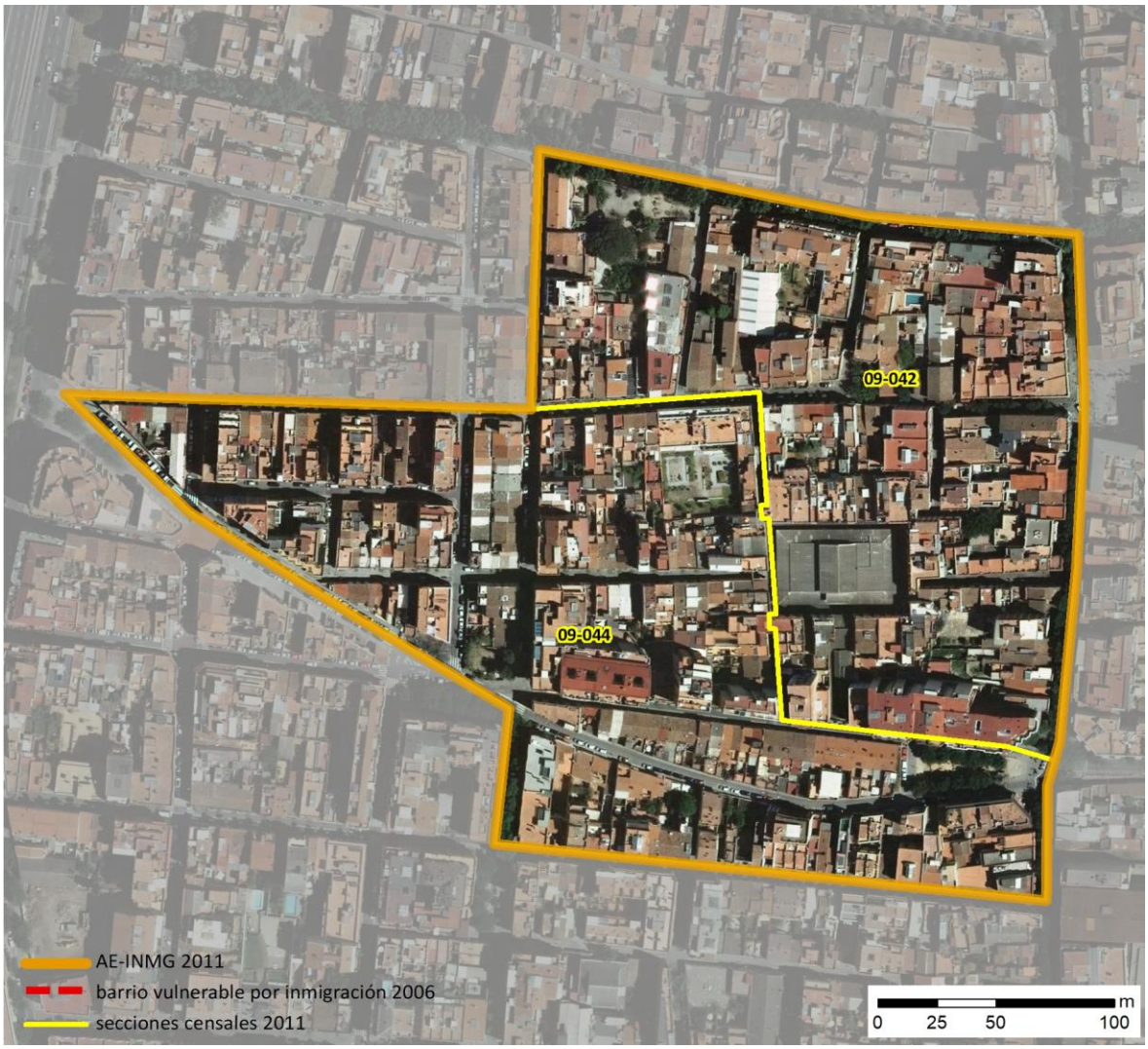

Localización en detalle del AE-INMG

Datos básicos del AE-INMG (1)

Población total	3.465
Población nacida en el extranjero total	865
Población nacida en el extranjero (excepto UE-15)	835
Densidad población (hab/Km²)	42.338,04
Superficie (ha)	8,18
Nº de secciones censales	2

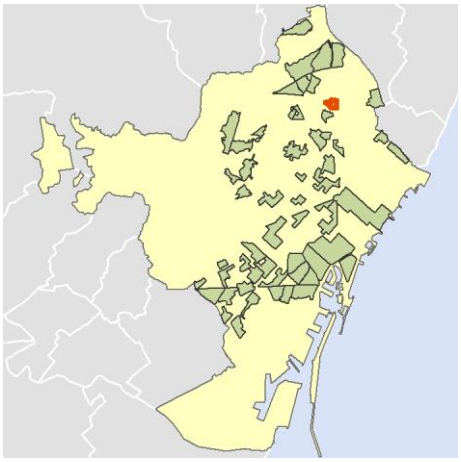

Localización del AE-INMG dentro del término municipal

	Valor del AE-INMG	Valor de referencia (2)
INDICADOR DE INMIGRACIÓN (I-INMG) (3)	**24,10 %**	20,00%

(1) Área Estadística con concentraciones significativas de población inmigrante (AE-INMG)

(2) Valor que se ha tomado como referencia para este estudio

(3) Indicador de Inmigración: (I-INMG): Porcentaje de población nacida en países no pertenecientes a la UE-14, respecto a la población total. Se calcula restando al número total de nacidos en el extranjero, los nacidos en los países de la UE-14: Alemania; Austria; Bélgica; Dinamarca; Finlandia; Francia; Reino Unido; Grecia; Irlanda; Italia; Luxemburgo; Países Bajos; Portugal; y Suecia.

Datos sociodemográficos (Censo 2011)	Sección censal 0801909042 Valores absolutos	%	AE-INMG 0801907 Valores absolutos	%
Población total	2.025		3.465	
Población nacida en el extranjero total	790	39,01	865	24,96
Población nacida en el extranjero (excepto UE-15)	770	38,02	835	24,10

	Sección	AE-INMG	Municipio	Comunidad Autónoma	España
INDICADOR DE INMIGRACIÓN (I-INMG)	38,02	24,10	15,08	13,60	9,99
INDICADORES BÁSICOS DE VULNERABILIDAD URBANA (IBVU) (4)					
IBVU Estudios (5)	7,01	10,27	7,50	10,02	10,92
IBVU Vivienda (6)	11,18	8,77	10,49	7,60	6,99
IBVU Paro (7)	6,67	8,21	21,71	25,75	29,64

(4) Además del Indicador de Inmigración (I-INMG) se ofrecen los valores de los 3 Indicadores Básicos de Vulnerabilidad Urbana (IBVU) para poder analizar la situación de cada sección censal y AE-INMG en relación con los valores de referencia de vulnerabilidad para estos 3 indicadores.

(5) IBVU Estudios: Porcentaje de población analfabeta y sin estudios de 16 años o más, sobre el total de población de 16 años o más. Valor de referencia de vulnerabilidad (2011): 16,38%.

(6) IBVU Vivienda: Porcentaje de viviendas familiares (principales, secundarias, vacías) en edificios en estado en estado ruinoso, malo o deficiente, sobre el total de viviendas familiares (principales, secundarias, vacías). Valor de referencia de vulnerabilidad (2011): 17,50 %.

(7) IBVU Paro: Porcentaje de la población de 16 años o más en situación de paro, respecto al total de población activa de 16 años o más. Valor de referencia de vulnerabilidad (2011): 42,33 %.

Definiciones

ÁREA ESTADÍSTICA CON CONCENTRACIONES SIGNIFICATIVAS DE POBLACIÓN INMIGRANTE (AE-INMG)

Agrupación de secciones censales colindantes y de cierta homogeneidad urbanística, de entre 3.500 y 15.000 habitantes en las que el valor de Indicador de Inmigración (I-INMG) del conjunto supera el valor establecido como referencia (20%).

INDICADOR DE INMIGRACIÓN (I-INMG)

Porcentaje de población nacida en países no pertenecientes a la UE-14, respecto a la población total. Se calcula restando al número total de nacidos en el extranjero, los nacidos en los países de la UE-14: Alemania; Austria; Bélgica; Dinamarca; Finlandia; Francia; Reino Unido; Grecia; Irlanda; Italia; Luxemburgo; Países Bajos; Portugal; y Suecia.

Síntesis Metodológica

El cuerpo de estudio del Catálogo de Barrios Vulnerables de 2011 sigue el criterio establecido en los Catálogos anteriores: centrándose en los municipios mayores de 50.000 habitantes y capitales de provincia. Los trabajos del Catálogo de 2011, siguen la misma metodología que los de 1991, 2001, y 2006, con la única particularidad de que sólo identifican las Áreas Estadísticas Vulnerables, sin realizar el análisis urbanístico detallado que permitía identificar a partir de ellas los Barrios Vulnerables. En el Catálogo de 2011 se han delimitado AE-INMG (Área Estadística con concentraciones significativas de población inmigrante) y AEV (Áreas Estadísticas Vulnerables según los 3 Indicadores Básicos de Vulnerabilidad Urbana: IBVU Estudios, IBVU Vivienda o IBVU Paro). Estas delimitaciones son independientes y pueden superponerse para su análisis en el Visor del Catálogo.

En el caso del Indicador de Inmigración (I-INMG), para el desarrollo del estudio de 2011 se ha partido del análisis de la evolución de los Barrios con concentraciones significativas de población inmigrante identificados previamente en el año 2006, viendo primero si seguían o no cumpliendo esta condición en el año 2011. Posteriormente, se han identificado las nuevas Áreas Estadísticas con concentraciones significativas de población inmigrante (AE-INMG) no coincidentes con Barrios identificados en el Catálogo de 2006, incluyendo también las ciudades que no contaban con Barrios de este tipo en el año 2006.

Una vez identificadas las secciones censales que en 2011 superan los umbrales de referencia del Indicador de Inmigración (I-INMG), se procede a agrupar estas secciones en Áreas Estadísticas con concentraciones significativas de población inmigrante (AE-INMG).

La metodología detallada completa puede consultarse en:

https://apps.fomento.gob.es/BarriosVulnerables/static/adjunto/Sintesis_metodologica_general_catalogo_bbvv.pdf

Datos sociodemográficos (Censo 2011)	Sección censal 0801909044 Valores absolutos	Sección censal 0801909044 %	AE-INMG 0801907 Valores absolutos	AE-INMG 0801907 %
Población total	1.440		3.465	
Población nacida en el extranjero total	75	5,21	865	24,96
Población nacida en el extranjero (excepto UE-15)	65	4,51	835	24,10

	Sección	AE-INMG	Municipio	Comunidad Autónoma	España
INDICADOR DE INMIGRACIÓN (I-INMG)	4,51	24,10	15,08	13,60	9,99
INDICADORES BÁSICOS DE VULNERABILIDAD URBANA (IBVU) (4)					
IBVU Estudios (5)	14,45	10,27	7,50	10,02	10,92
IBVU Vivienda (6)	5,65	8,77	10,49	7,60	6,99
IBVU Paro (7)	11,11	8,21	21,71	25,75	29,64

(4) Además del Indicador de Inmigración (I-INMG) se ofrecen los valores de los 3 Indicadores Básicos de Vulnerabilidad Urbana (IBVU) para poder analizar la situación de cada sección censal y AE-INMG en relación con los valores de referencia de vulnerabilidad para estos 3 indicadores.

(5) IBVU Estudios: Porcentaje de población analfabeta y sin estudios de 16 años o más, sobre el total de población de 16 años o más. Valor de referencia de vulnerabilidad (2011): 16,38%.

(6) IBVU Vivienda: Porcentaje de viviendas familiares (principales, secundarias, vacías) en edificios en estado en estado ruinoso, malo o deficiente, sobre el total de viviendas familiares (principales, secundarias, vacías). Valor de referencia de vulnerabilidad (2011): 17,50 %.

(7) IBVU Paro: Porcentaje de la población de 16 años o más en situación de paro, respecto al total de población activa de 16 años o más. Valor de referencia de vulnerabilidad (2011): 42,33 %.

Definiciones

ÁREA ESTADÍSTICA CON CONCENTRACIONES SIGNIFICATIVAS DE POBLACIÓN INMIGRANTE (AE-INMG)

Agrupación de secciones censales colindantes y de cierta homogeneidad urbanística, de entre 3.500 y 15.000 habitantes en las que el valor de Indicador de Inmigración (I-INMG) del conjunto supera el valor establecido como referencia (20%).

INDICADOR DE INMIGRACIÓN (I-INMG)

Porcentaje de población nacida en países no pertenecientes a la UE-14, respecto a la población total. Se calcula restando al número total de nacidos en el extranjero, los nacidos en los países de la UE-14: Alemania; Austria; Bélgica; Dinamarca; Finlandia; Francia; Reino Unido; Grecia; Irlanda; Italia; Luxemburgo; Países Bajos; Portugal; y Suecia.

Síntesis Metodológica

El cuerpo de estudio del Catálogo de Barrios Vulnerables de 2011 sigue el criterio establecido en los Catálogos anteriores: centrándose en los municipios mayores de 50.000 habitantes y capitales de provincia. Los trabajos del Catálogo de 2011, siguen la misma metodología que los de 1991, 2001, y 2006, con la única particularidad de que sólo identifican las Áreas Estadísticas Vulnerables, sin realizar el análisis urbanístico detallado que permitía identificar a partir de ellas los Barrios Vulnerables. En el Catálogo de 2011 se han delimitado AE-INMG (Área Estadística con concentraciones significativas de población inmigrante) y AEV (Áreas Estadísticas Vulnerables según los 3 Indicadores Básicos de Vulnerabilidad Urbana: IBVU Estudios, IBVU Vivienda o IBVU Paro). Estas delimitaciones son independientes y pueden superponerse para su análisis en el Visor del Catálogo.

En el caso del Indicador de Inmigración (I-INMG), para el desarrollo del estudio de 2011 se ha partido del análisis de la evolución de los Barrios con concentraciones significativas de población inmigrante identificados previamente en el año 2006, viendo primero si seguían o no cumpliendo esta condición en el año 2011. Posteriormente, se han identificado las nuevas Áreas Estadísticas con concentraciones significativas de población inmigrante (AE-INMG) no coincidentes con Barrios identificados en el Catálogo de 2006, incluyendo también las ciudades que no contaban con Barrios de este tipo en el año 2006.

Una vez identificadas las secciones censales que en 2011 superan los umbrales de referencia del Indicador de Inmigración (I-INMG), se procede a agrupar estas secciones en Áreas Estadísticas con concentraciones significativas de población inmigrante (AE-INMG).

La metodología detallada completa puede consultarse en:

https://apps.fomento.gob.es/BarriosVulnerables/static/adjunto/Sintesis_metodologica_general_catalogo_bbvv.pdf

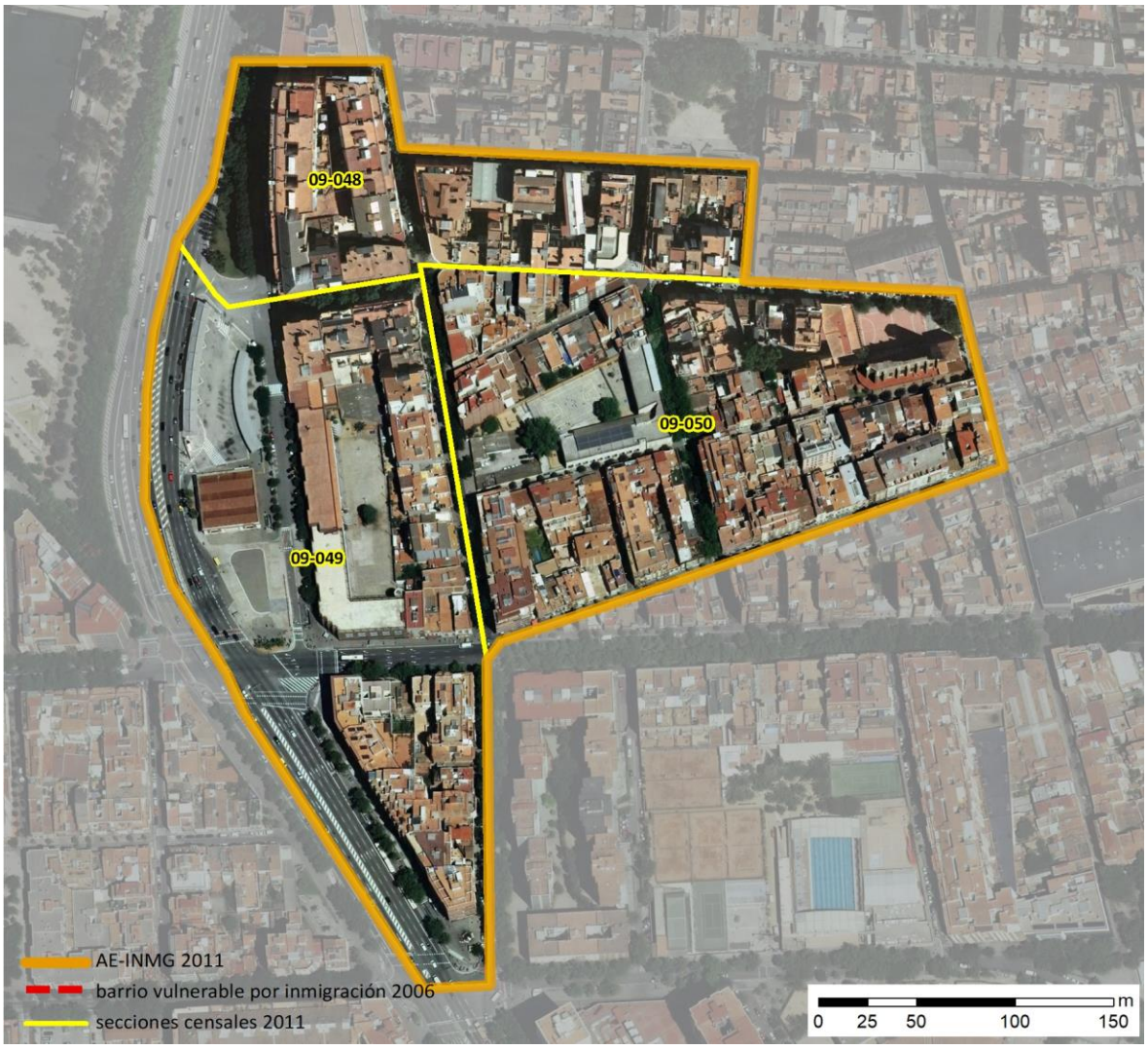

Localización en detalle del AE-INMG

Datos básicos del AE-INMG (1)

Población total	5.010
Población nacida en el extranjero total	1.070
Población nacida en el extranjero (excepto UE-15)	1.065
Densidad población (hab/Km²)	47.219,56
Superficie (ha)	10,61
Nº de secciones censales	3

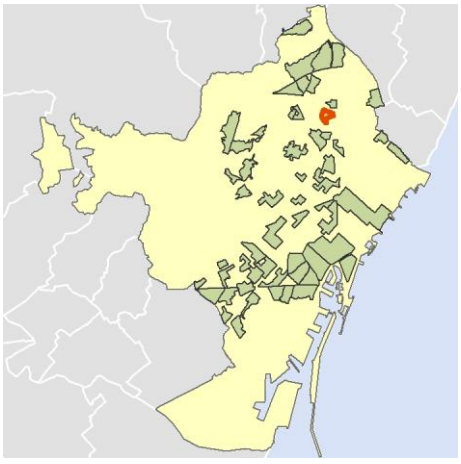

Localización del AE-INMG dentro del término municipal

	Valor del AE-INMG	Valor de referencia (2)
INDICADOR DE INMIGRACIÓN (I-INMG) (3)	**21,26 %**	20,00%

(1) Área Estadística con concentraciones significativas de población inmigrante (AE-INMG)

(2) Valor que se ha tomado como referencia para este estudio

(3) Indicador de Inmigración: (I-INMG): Porcentaje de población nacida en países no pertenecientes a la UE-14, respecto a la población total. Se calcula restando al número total de nacidos en el extranjero, los nacidos en los países de la UE-14: Alemania; Austria; Bélgica; Dinamarca; Finlandia; Francia; Reino Unido; Grecia; Irlanda; Italia; Luxemburgo; Países Bajos; Portugal; y Suecia.

Datos sociodemográficos (Censo 2011)	Sección censal 0801909048		AE-INMG 0801908	
	Valores absolutos	%	Valores absolutos	%
Población total	1.240		5.010	
Población nacida en el extranjero total	225	18,15	1.070	21,36
Población nacida en el extranjero (excepto UE-15)	220	17,74	1.065	21,26

	Sección	AE-INMG	Municipio	Comunidad Autónoma	España
INDICADOR DE INMIGRACIÓN (I-INMG)	17,74	21,26	15,08	13,60	9,99
INDICADORES BÁSICOS DE VULNERABILIDAD URBANA (IBVU) (4)					
IBVU Estudios (5)	4,17	5,91	7,50	10,02	10,92
IBVU Vivienda (6)	0,00	0,47	10,49	7,60	6,99
IBVU Paro (7)	17,95	23,42	21,71	25,75	29,64

(4) Además del Indicador de Inmigración (I-INMG) se ofrecen los valores de los 3 Indicadores Básicos de Vulnerabilidad Urbana (IBVU) para poder analizar la situación de cada sección censal y AE-INMG en relación con los valores de referencia de vulnerabilidad para estos 3 indicadores.

(5) IBVU Estudios: Porcentaje de población analfabeta y sin estudios de 16 años o más, sobre el total de población de 16 años o más. Valor de referencia de vulnerabilidad (2011): 16,38%.

(6) IBVU Vivienda: Porcentaje de viviendas familiares (principales, secundarias, vacías) en edificios en estado en estado ruinoso, malo o deficiente, sobre el total de viviendas familiares (principales, secundarias, vacías). Valor de referencia de vulnerabilidad (2011): 17,50 %.

(7) IBVU Paro: Porcentaje de la población de 16 años o más en situación de paro, respecto al total de población activa de 16 años o más. Valor de referencia de vulnerabilidad (2011): 42,33 %.

Definiciones

ÁREA ESTADÍSTICA CON CONCENTRACIONES SIGNIFICATIVAS DE POBLACIÓN INMIGRANTE (AE-INMG)

Agrupación de secciones censales colindantes y de cierta homogeneidad urbanística, de entre 3.500 y 15.000 habitantes en las que el valor de Indicador de Inmigración (I-INMG) del conjunto supera el valor establecido como referencia (20%).

INDICADOR DE INMIGRACIÓN (I-INMG)

Porcentaje de población nacida en países no pertenecientes a la UE-14, respecto a la población total. Se calcula restando al número total de nacidos en el extranjero, los nacidos en los países de la UE-14: Alemania; Austria; Bélgica; Dinamarca; Finlandia; Francia; Reino Unido; Grecia; Irlanda; Italia; Luxemburgo; Países Bajos; Portugal; y Suecia.

Síntesis Metodológica

El cuerpo de estudio del Catálogo de Barrios Vulnerables de 2011 sigue el criterio establecido en los Catálogos anteriores: centrándose en los municipios mayores de 50.000 habitantes y capitales de provincia. Los trabajos del Catálogo de 2011, siguen la misma metodología que los de 1991, 2001, y 2006, con la única particularidad de que sólo identifican las Áreas Estadísticas Vulnerables, sin realizar el análisis urbanístico detallado que permitía identificar a partir de ellas los Barrios Vulnerables. En el Catálogo de 2011 se han delimitado AE-INMG (Área Estadística con concentraciones significativas de población inmigrante) y AEV (Áreas Estadísticas Vulnerables según los 3 Indicadores Básicos de Vulnerabilidad Urbana: IBVU Estudios, IBVU Vivienda o IBVU Paro). Estas delimitaciones son independientes y pueden superponerse para su análisis en el Visor del Catálogo.

En el caso del Indicador de Inmigración (I-INMG), para el desarrollo del estudio de 2011 se ha partido del análisis de la evolución de los Barrios con concentraciones significativas de población inmigrante identificados previamente en el año 2006, viendo primero si seguían o no cumpliendo esta condición en el año 2011. Posteriormente, se han identificado las nuevas Áreas Estadísticas con concentraciones significativas de población inmigrante (AE-INMG) no coincidentes con Barrios identificados en el Catálogo de 2006, incluyendo también las ciudades que no contaban con Barrios de este tipo en el año 2006.

Una vez identificadas las secciones censales que en 2011 superan los umbrales de referencia del Indicador de Inmigración (I-INMG), se procede a agrupar estas secciones en Áreas Estadísticas con concentraciones significativas de población inmigrante (AE-INMG).

La metodología detallada completa puede consultarse en:

https://apps.fomento.gob.es/BarriosVulnerables/static/adjunto/Sintesis_metodologica_general_catalogo_bbvv.pdf

Datos sociodemográficos (Censo 2011)	Sección censal 0801909049		AE-INMG 0801908	
	Valores absolutos	%	Valores absolutos	%
Población total	1.500		5.010	
Población nacida en el extranjero total	285	19,00	1.070	21,36
Población nacida en el extranjero (excepto UE-15)	290	19,33	1.065	21,26

	Sección	AE-INMG	Municipio	Comunidad Autónoma	España
INDICADOR DE INMIGRACIÓN (I-INMG)	19,33	21,26	15,08	13,60	9,99
INDICADORES BÁSICOS DE VULNERABILIDAD URBANA (IBVU) (4)					
IBVU Estudios (5)	9,02	5,91	7,50	10,02	10,92
IBVU Vivienda (6)	0,00	0,47	10,49	7,60	6,99
IBVU Paro (7)	24,20	23,42	21,71	25,75	29,64

(4) Además del Indicador de Inmigración (I-INMG) se ofrecen los valores de los 3 Indicadores Básicos de Vulnerabilidad Urbana (IBVU) para poder analizar la situación de cada sección censal y AE-INMG en relación con los valores de referencia de vulnerabilidad para estos 3 indicadores.

(5) IBVU Estudios: Porcentaje de población analfabeta y sin estudios de 16 años o más, sobre el total de población de 16 años o más. Valor de referencia de vulnerabilidad (2011): 16,38%.

(6) IBVU Vivienda: Porcentaje de viviendas familiares (principales, secundarias, vacías) en edificios en estado en estado ruinoso, malo o deficiente, sobre el total de viviendas familiares (principales, secundarias, vacías). Valor de referencia de vulnerabilidad (2011): 17,50 %.

(7) IBVU Paro: Porcentaje de la población de 16 años o más en situación de paro, respecto al total de población activa de 16 años o más. Valor de referencia de vulnerabilidad (2011): 42,33 %.

Definiciones

ÁREA ESTADÍSTICA CON CONCENTRACIONES SIGNIFICATIVAS DE POBLACIÓN INMIGRANTE (AE-INMG)

Agrupación de secciones censales colindantes y de cierta homogeneidad urbanística, de entre 3.500 y 15.000 habitantes en las que el valor de Indicador de Inmigración (I-INMG) del conjunto supera el valor establecido como referencia (20%).

INDICADOR DE INMIGRACIÓN (I-INMG)

Porcentaje de población nacida en países no pertenecientes a la UE-14, respecto a la población total. Se calcula restando al número total de nacidos en el extranjero, los nacidos en los países de la UE-14: Alemania; Austria; Bélgica; Dinamarca; Finlandia; Francia; Reino Unido; Grecia; Irlanda; Italia; Luxemburgo; Países Bajos; Portugal; y Suecia.

Síntesis Metodológica

El cuerpo de estudio del Catálogo de Barrios Vulnerables de 2011 sigue el criterio establecido en los Catálogos anteriores: centrándose en los municipios mayores de 50.000 habitantes y capitales de provincia. Los trabajos del Catálogo de 2011, siguen la misma metodología que los de 1991, 2001, y 2006, con la única particularidad de que sólo identifican las Áreas Estadísticas Vulnerables, sin realizar el análisis urbanístico detallado que permitía identificar a partir de ellas los Barrios Vulnerables. En el Catálogo de 2011 se han delimitado AE-INMG (Área Estadística con concentraciones significativas de población inmigrante) y AEV (Áreas Estadísticas Vulnerables según los 3 Indicadores Básicos de Vulnerabilidad Urbana: IBVU Estudios, IBVU Vivienda o IBVU Paro). Estas delimitaciones son independientes y pueden superponerse para su análisis en el Visor del Catálogo.

En el caso del Indicador de Inmigración (I-INMG), para el desarrollo del estudio de 2011 se ha partido del análisis de la evolución de los Barrios con concentraciones significativas de población inmigrante identificados previamente en el año 2006, viendo primero si seguían o no cumpliendo esta condición en el año 2011. Posteriormente, se han identificado las nuevas Áreas Estadísticas con concentraciones significativas de población inmigrante (AE-INMG) no coincidentes con Barrios identificados en el Catálogo de 2006, incluyendo también las ciudades que no contaban con Barrios de este tipo en el año 2006.

Una vez identificadas las secciones censales que en 2011 superan los umbrales de referencia del Indicador de Inmigración (I-INMG), se procede a agrupar estas secciones en Áreas Estadísticas con concentraciones significativas de población inmigrante (AE-INMG).

La metodología detallada completa puede consultarse en:

https://apps.fomento.gob.es/BarriosVulnerables/static/adjunto/Sintesis_metodologica_general_catalogo_bbvv.pdf

Datos sociodemográficos (Censo 2011)	Sección censal 0801909050		AE-INMG 0801908	
	Valores absolutos	%	Valores absolutos	%
Población total	2.270		5.010	
Población nacida en el extranjero total	560	24,67	1.070	21,36
Población nacida en el extranjero (excepto UE-15)	555	24,45	1.065	21,26

	Sección	AE-INMG	Municipio	Comunidad Autónoma	España
INDICADOR DE INMIGRACIÓN (I-INMG)	24,45	21,26	15,08	13,60	9,99
INDICADORES BÁSICOS DE VULNERABILIDAD URBANA (IBVU) (4)					
IBVU Estudios (5)	4,96	5,91	7,50	10,02	10,92
IBVU Vivienda (6)	1,10	0,47	10,49	7,60	6,99
IBVU Paro (7)	25,27	23,42	21,71	25,75	29,64

(4) Además del Indicador de Inmigración (I-INMG) se ofrecen los valores de los 3 Indicadores Básicos de Vulnerabilidad Urbana (IBVU) para poder analizar la situación de cada sección censal y AE-INMG en relación con los valores de referencia de vulnerabilidad para estos 3 indicadores.

(5) IBVU Estudios: Porcentaje de población analfabeta y sin estudios de 16 años o más, sobre el total de población de 16 años o más. Valor de referencia de vulnerabilidad (2011): 16,38%.

(6) IBVU Vivienda: Porcentaje de viviendas familiares (principales, secundarias, vacías) en edificios en estado en estado ruinoso, malo o deficiente, sobre el total de viviendas familiares (principales, secundarias, vacías). Valor de referencia de vulnerabilidad (2011): 17,50 %.

(7) IBVU Paro: Porcentaje de la población de 16 años o más en situación de paro, respecto al total de población activa de 16 años o más. Valor de referencia de vulnerabilidad (2011): 42,33 %.

Definiciones

ÁREA ESTADÍSTICA CON CONCENTRACIONES SIGNIFICATIVAS DE POBLACIÓN INMIGRANTE (AE-INMG)

Agrupación de secciones censales colindantes y de cierta homogeneidad urbanística, de entre 3.500 y 15.000 habitantes en las que el valor de Indicador de Inmigración (I-INMG) del conjunto supera el valor establecido como referencia (20%).

INDICADOR DE INMIGRACIÓN (I-INMG)

Porcentaje de población nacida en países no pertenecientes a la UE-14, respecto a la población total. Se calcula restando al número total de nacidos en el extranjero, los nacidos en los países de la UE-14: Alemania; Austria; Bélgica; Dinamarca; Finlandia; Francia; Reino Unido; Grecia; Irlanda; Italia; Luxemburgo; Países Bajos; Portugal; y Suecia.

Síntesis Metodológica

El cuerpo de estudio del Catálogo de Barrios Vulnerables de 2011 sigue el criterio establecido en los Catálogos anteriores: centrándose en los municipios mayores de 50.000 habitantes y capitales de provincia. Los trabajos del Catálogo de 2011, siguen la misma metodología que los de 1991, 2001, y 2006, con la única particularidad de que sólo identifican las Áreas Estadísticas Vulnerables, sin realizar el análisis urbanístico detallado que permitía identificar a partir de ellas los Barrios Vulnerables. En el Catálogo de 2011 se han delimitado AE-INMG (Área Estadística con concentraciones significativas de población inmigrante) y AEV (Áreas Estadísticas Vulnerables según los 3 Indicadores Básicos de Vulnerabilidad Urbana: IBVU Estudios, IBVU Vivienda o IBVU Paro). Estas delimitaciones son independientes y pueden superponerse para su análisis en el Visor del Catálogo.

En el caso del Indicador de Inmigración (I-INMG), para el desarrollo del estudio de 2011 se ha partido del análisis de la evolución de los Barrios con concentraciones significativas de población inmigrante identificados previamente en el año 2006, viendo primero si seguían o no cumpliendo esta condición en el año 2011. Posteriormente, se han identificado las nuevas Áreas Estadísticas con concentraciones significativas de población inmigrante (AE-INMG) no coincidentes con Barrios identificados en el Catálogo de 2006, incluyendo también las ciudades que no contaban con Barrios de este tipo en el año 2006.

Una vez identificadas las secciones censales que en 2011 superan los umbrales de referencia del Indicador de Inmigración (I-INMG), se procede a agrupar estas secciones en Áreas Estadísticas con concentraciones significativas de población inmigrante (AE-INMG).

La metodología detallada completa puede consultarse en:

https://apps.fomento.gob.es/BarriosVulnerables/static/adjunto/Sintesis_metodologica_general_catalogo_bbvv.pdf



Localización en detalle del AE-INMG

Datos básicos del AE-INMG (1)

Población total	6.250
Población nacida en el extranjero total	1.485
Población nacida en el extranjero (excepto UE-15)	1.395
Densidad población (hab/Km²)	50.212,62
Superficie (ha)	12,45
Nº de secciones censales	4

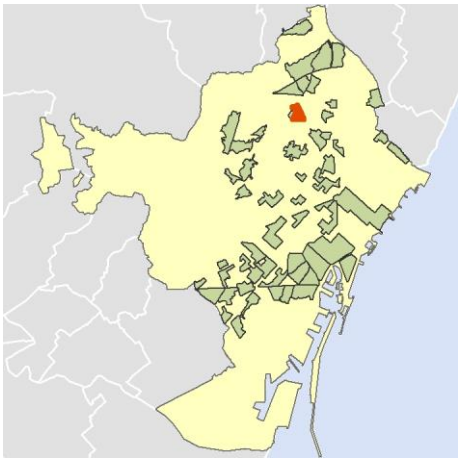

Localización del AE-INMG dentro del término municipal

	Valor del AE-INMG	Valor de referencia (2)
INDICADOR DE INMIGRACIÓN (I-INMG) (3)	**22,32 %**	20,00%

(1) Área Estadística con concentraciones significativas de población inmigrante (AE-INMG)

(2) Valor que se ha tomado como referencia para este estudio

(3) Indicador de Inmigración: (I-INMG): Porcentaje de población nacida en países no pertenecientes a la UE-14, respecto a la población total. Se calcula restando al número total de nacidos en el extranjero, los nacidos en los países de la UE-14: Alemania; Austria; Bélgica; Dinamarca; Finlandia; Francia; Reino Unido; Grecia; Irlanda; Italia; Luxemburgo; Países Bajos; Portugal; y Suecia.

Datos sociodemográficos (Censo 2011)	Sección censal 0801908038		AE-INMG 0801909	
	Valores absolutos	%	Valores absolutos	%
Población total	1.890		6.250	
Población nacida en el extranjero total	600	31,75	1.485	23,76
Población nacida en el extranjero (excepto UE-15)	585	30,95	1.395	22,32

	Sección	AE-INMG	Municipio	Comunidad Autónoma	España
INDICADOR DE INMIGRACIÓN (I-INMG)	30,95	22,32	15,08	13,60	9,99
INDICADORES BÁSICOS DE VULNERABILIDAD URBANA (IBVU) (4)					
IBVU Estudios (5)	8,90	11,53	7,50	10,02	10,92
IBVU Vivienda (6)	5,70	1,61	10,49	7,60	6,99
IBVU Paro (7)	36,76	30,26	21,71	25,75	29,64

(4) Además del Indicador de Inmigración (I-INMG) se ofrecen los valores de los 3 Indicadores Básicos de Vulnerabilidad Urbana (IBVU) para poder analizar la situación de cada sección censal y AE-INMG en relación con los valores de referencia de vulnerabilidad para estos 3 indicadores.

(5) IBVU Estudios: Porcentaje de población analfabeta y sin estudios de 16 años o más, sobre el total de población de 16 años o más. Valor de referencia de vulnerabilidad (2011): 16,38%.

(6) IBVU Vivienda: Porcentaje de viviendas familiares (principales, secundarias, vacías) en edificios en estado en estado ruinoso, malo o deficiente, sobre el total de viviendas familiares (principales, secundarias, vacías). Valor de referencia de vulnerabilidad (2011): 17,50 %.

(7) IBVU Paro: Porcentaje de la población de 16 años o más en situación de paro, respecto al total de población activa de 16 años o más. Valor de referencia de vulnerabilidad (2011): 42,33 %.

Definiciones

ÁREA ESTADÍSTICA CON CONCENTRACIONES SIGNIFICATIVAS DE POBLACIÓN INMIGRANTE (AE-INMG)

Agrupación de secciones censales colindantes y de cierta homogeneidad urbanística, de entre 3.500 y 15.000 habitantes en las que el valor de Indicador de Inmigración (I-INMG) del conjunto supera el valor establecido como referencia (20%).

INDICADOR DE INMIGRACIÓN (I-INMG)

Porcentaje de población nacida en países no pertenecientes a la UE-14, respecto a la población total. Se calcula restando al número total de nacidos en el extranjero, los nacidos en los países de la UE-14: Alemania; Austria; Bélgica; Dinamarca; Finlandia; Francia; Reino Unido; Grecia; Irlanda; Italia; Luxemburgo; Países Bajos; Portugal; y Suecia.

Síntesis Metodológica

El cuerpo de estudio del Catálogo de Barrios Vulnerables de 2011 sigue el criterio establecido en los Catálogos anteriores: centrándose en los municipios mayores de 50.000 habitantes y capitales de provincia. Los trabajos del Catálogo de 2011, siguen la misma metodología que los de 1991, 2001, y 2006, con la única particularidad de que sólo identifican las Áreas Estadísticas Vulnerables, sin realizar el análisis urbanístico detallado que permitía identificar a partir de ellas los Barrios Vulnerables. En el Catálogo de 2011 se han delimitado AE-INMG (Área Estadística con concentraciones significativas de población inmigrante) y AEV (Áreas Estadísticas Vulnerables según los 3 Indicadores Básicos de Vulnerabilidad Urbana: IBVU Estudios, IBVU Vivienda o IBVU Paro). Estas delimitaciones son independientes y pueden superponerse para su análisis en el Visor del Catálogo.

En el caso del Indicador de Inmigración (I-INMG), para el desarrollo del estudio de 2011 se ha partido del análisis de la evolución de los Barrios con concentraciones significativas de población inmigrante identificados previamente en el año 2006, viendo primero si seguían o no cumpliendo esta condición en el año 2011. Posteriormente, se han identificado las nuevas Áreas Estadísticas con concentraciones significativas de población inmigrante (AE-INMG) no coincidentes con Barrios identificados en el Catálogo de 2006, incluyendo también las ciudades que no contaban con Barrios de este tipo en el año 2006.

Una vez identificadas las secciones censales que en 2011 superan los umbrales de referencia del Indicador de Inmigración (I-INMG), se procede a agrupar estas secciones en Áreas Estadísticas con concentraciones significativas de población inmigrante (AE-INMG).

La metodología detallada completa puede consultarse en:

https://apps.fomento.gob.es/BarriosVulnerables/static/adjunto/Sintesis_metodologica_general_catalogo_bbvv.pdf

Datos sociodemográficos (Censo 2011)	Sección censal 0801908039		AE-INMG 0801909	
	Valores absolutos	%	Valores absolutos	%
Población total	1.355		6.250	
Población nacida en el extranjero total	115	8,49	1.485	23,76
Población nacida en el extranjero (excepto UE-15)	105	7,75	1.395	22,32

	Sección	AE-INMG	Municipio	Comunidad Autónoma	España
INDICADOR DE INMIGRACIÓN (I-INMG)	7,75	22,32	15,08	13,60	9,99
INDICADORES BÁSICOS DE VULNERABILIDAD URBANA (IBVU) (4)					
IBVU Estudios (5)	13,12	11,53	7,50	10,02	10,92
IBVU Vivienda (6)	0,00	1,61	10,49	7,60	6,99
IBVU Paro (7)	11,43	30,26	21,71	25,75	29,64

(4) Además del Indicador de Inmigración (I-INMG) se ofrecen los valores de los 3 Indicadores Básicos de Vulnerabilidad Urbana (IBVU) para poder analizar la situación de cada sección censal y AE-INMG en relación con los valores de referencia de vulnerabilidad para estos 3 indicadores.

(5) IBVU Estudios: Porcentaje de población analfabeta y sin estudios de 16 años o más, sobre el total de población de 16 años o más. Valor de referencia de vulnerabilidad (2011): 16,38%.

(6) IBVU Vivienda: Porcentaje de viviendas familiares (principales, secundarias, vacías) en edificios en estado en estado ruinoso, malo o deficiente, sobre el total de viviendas familiares (principales, secundarias, vacías). Valor de referencia de vulnerabilidad (2011): 17,50 %.

(7) IBVU Paro: Porcentaje de la población de 16 años o más en situación de paro, respecto al total de población activa de 16 años o más. Valor de referencia de vulnerabilidad (2011): 42,33 %.

Definiciones

ÁREA ESTADÍSTICA CON CONCENTRACIONES SIGNIFICATIVAS DE POBLACIÓN INMIGRANTE (AE-INMG)

Agrupación de secciones censales colindantes y de cierta homogeneidad urbanística, de entre 3.500 y 15.000 habitantes en las que el valor de Indicador de Inmigración (I-INMG) del conjunto supera el valor establecido como referencia (20%).

INDICADOR DE INMIGRACIÓN (I-INMG)

Porcentaje de población nacida en países no pertenecientes a la UE-14, respecto a la población total. Se calcula restando al número total de nacidos en el extranjero, los nacidos en los países de la UE-14: Alemania; Austria; Bélgica; Dinamarca; Finlandia; Francia; Reino Unido; Grecia; Irlanda; Italia; Luxemburgo; Países Bajos; Portugal; y Suecia.

Síntesis Metodológica

El cuerpo de estudio del Catálogo de Barrios Vulnerables de 2011 sigue el criterio establecido en los Catálogos anteriores: centrándose en los municipios mayores de 50.000 habitantes y capitales de provincia. Los trabajos del Catálogo de 2011, siguen la misma metodología que los de 1991, 2001, y 2006, con la única particularidad de que sólo identifican las Áreas Estadísticas Vulnerables, sin realizar el análisis urbanístico detallado que permitía identificar a partir de ellas los Barrios Vulnerables. En el Catálogo de 2011 se han delimitado AE-INMG (Área Estadística con concentraciones significativas de población inmigrante) y AEV (Áreas Estadísticas Vulnerables según los 3 Indicadores Básicos de Vulnerabilidad Urbana: IBVU Estudios, IBVU Vivienda o IBVU Paro). Estas delimitaciones son independientes y pueden superponerse para su análisis en el Visor del Catálogo.

En el caso del Indicador de Inmigración (I-INMG), para el desarrollo del estudio de 2011 se ha partido del análisis de la evolución de los Barrios con concentraciones significativas de población inmigrante identificados previamente en el año 2006, viendo primero si seguían o no cumpliendo esta condición en el año 2011. Posteriormente, se han identificado las nuevas Áreas Estadísticas con concentraciones significativas de población inmigrante (AE-INMG) no coincidentes con Barrios identificados en el Catálogo de 2006, incluyendo también las ciudades que no contaban con Barrios de este tipo en el año 2006.

Una vez identificadas las secciones censales que en 2011 superan los umbrales de referencia del Indicador de Inmigración (I-INMG), se procede a agrupar estas secciones en Áreas Estadísticas con concentraciones significativas de población inmigrante (AE-INMG).

La metodología detallada completa puede consultarse en:

https://apps.fomento.gob.es/BarriosVulnerables/static/adjunto/Sintesis_metodologica_general_catalogo_bbvv.pdf

Datos sociodemográficos (Censo 2011)	Sección censal 0801908042		AE-INMG 0801909	
	Valores absolutos	%	Valores absolutos	%
Población total	2.025		6.250	
Población nacida en el extranjero total	720	35,56	1.485	23,76
Población nacida en el extranjero (excepto UE-15)	705	34,81	1.395	22,32

	Sección	AE-INMG	Municipio	Comunidad Autónoma	España
INDICADOR DE INMIGRACIÓN (I-INMG)	34,81	22,32	15,08	13,60	9,99
INDICADORES BÁSICOS DE VULNERABILIDAD URBANA (IBVU) (4)					
IBVU Estudios (5)	9,55	11,53	7,50	10,02	10,92
IBVU Vivienda (6)	0,00	1,61	10,49	7,60	6,99
IBVU Paro (7)	34,76	30,26	21,71	25,75	29,64

(4) Además del Indicador de Inmigración (I-INMG) se ofrecen los valores de los 3 Indicadores Básicos de Vulnerabilidad Urbana (IBVU) para poder analizar la situación de cada sección censal y AE-INMG en relación con los valores de referencia de vulnerabilidad para estos 3 indicadores.

(5) IBVU Estudios: Porcentaje de población analfabeta y sin estudios de 16 años o más, sobre el total de población de 16 años o más. Valor de referencia de vulnerabilidad (2011): 16,38%.

(6) IBVU Vivienda: Porcentaje de viviendas familiares (principales, secundarias, vacías) en edificios en estado en estado ruinoso, malo o deficiente, sobre el total de viviendas familiares (principales, secundarias, vacías). Valor de referencia de vulnerabilidad (2011): 17,50 %.

(7) IBVU Paro: Porcentaje de la población de 16 años o más en situación de paro, respecto al total de población activa de 16 años o más. Valor de referencia de vulnerabilidad (2011): 42,33 %.

Definiciones

ÁREA ESTADÍSTICA CON CONCENTRACIONES SIGNIFICATIVAS DE POBLACIÓN INMIGRANTE (AE-INMG)

Agrupación de secciones censales colindantes y de cierta homogeneidad urbanística, de entre 3.500 y 15.000 habitantes en las que el valor de Indicador de Inmigración (I-INMG) del conjunto supera el valor establecido como referencia (20%).

INDICADOR DE INMIGRACIÓN (I-INMG)

Porcentaje de población nacida en países no pertenecientes a la UE-14, respecto a la población total. Se calcula restando al número total de nacidos en el extranjero, los nacidos en los países de la UE-14: Alemania; Austria; Bélgica; Dinamarca; Finlandia; Francia; Reino Unido; Grecia; Irlanda; Italia; Luxemburgo; Países Bajos; Portugal; y Suecia.

Síntesis Metodológica

El cuerpo de estudio del Catálogo de Barrios Vulnerables de 2011 sigue el criterio establecido en los Catálogos anteriores: centrándose en los municipios mayores de 50.000 habitantes y capitales de provincia. Los trabajos del Catálogo de 2011, siguen la misma metodología que los de 1991, 2001, y 2006, con la única particularidad de que sólo identifican las Áreas Estadísticas Vulnerables, sin realizar el análisis urbanístico detallado que permitía identificar a partir de ellas los Barrios Vulnerables. En el Catálogo de 2011 se han delimitado AE-INMG (Área Estadística con concentraciones significativas de población inmigrante) y AEV (Áreas Estadísticas Vulnerables según los 3 Indicadores Básicos de Vulnerabilidad Urbana: IBVU Estudios, IBVU Vivienda o IBVU Paro). Estas delimitaciones son independientes y pueden superponerse para su análisis en el Visor del Catálogo.

En el caso del Indicador de Inmigración (I-INMG), para el desarrollo del estudio de 2011 se ha partido del análisis de la evolución de los Barrios con concentraciones significativas de población inmigrante identificados previamente en el año 2006, viendo primero si seguían o no cumpliendo esta condición en el año 2011. Posteriormente, se han identificado las nuevas Áreas Estadísticas con concentraciones significativas de población inmigrante (AE-INMG) no coincidentes con Barrios identificados en el Catálogo de 2006, incluyendo también las ciudades que no contaban con Barrios de este tipo en el año 2006.

Una vez identificadas las secciones censales que en 2011 superan los umbrales de referencia del Indicador de Inmigración (I-INMG), se procede a agrupar estas secciones en Áreas Estadísticas con concentraciones significativas de población inmigrante (AE-INMG).

La metodología detallada completa puede consultarse en:

https://apps.fomento.gob.es/BarriosVulnerables/static/adjunto/Sintesis_metodologica_general_catalogo_bbvv.pdf

Datos sociodemográficos (Censo 2011)	Sección censal 0801908043		AE-INMG 0801909	
	Valores absolutos	%	Valores absolutos	%
Población total	980		6.250	
Población nacida en el extranjero total	50	5,10	1.485	23,76
Población nacida en el extranjero (excepto UE-15)	0	0,00	1.395	22,32

	Sección	AE-INMG	Municipio	Comunidad Autónoma	España
INDICADOR DE INMIGRACIÓN (I-INMG)	0,00	22,32	15,08	13,60	9,99
INDICADORES BÁSICOS DE VULNERABILIDAD URBANA (IBVU) (4)					
IBVU Estudios (5)	18,08	11,53	7,50	10,02	10,92
IBVU Vivienda (6)	0,00	1,61	10,49	7,60	6,99
IBVU Paro (7)	36,00	30,26	21,71	25,75	29,64

(4) Además del Indicador de Inmigración (I-INMG) se ofrecen los valores de los 3 Indicadores Básicos de Vulnerabilidad Urbana (IBVU) para poder analizar la situación de cada sección censal y AE-INMG en relación con los valores de referencia de vulnerabilidad para estos 3 indicadores.

(5) IBVU Estudios: Porcentaje de población analfabeta y sin estudios de 16 años o más, sobre el total de población de 16 años o más. Valor de referencia de vulnerabilidad (2011): 16,38%.

(6) IBVU Vivienda: Porcentaje de viviendas familiares (principales, secundarias, vacías) en edificios en estado en estado ruinoso, malo o deficiente, sobre el total de viviendas familiares (principales, secundarias, vacías). Valor de referencia de vulnerabilidad (2011): 17,50 %.

(7) IBVU Paro: Porcentaje de la población de 16 años o más en situación de paro, respecto al total de población activa de 16 años o más. Valor de referencia de vulnerabilidad (2011): 42,33 %.

Definiciones

ÁREA ESTADÍSTICA CON CONCENTRACIONES SIGNIFICATIVAS DE POBLACIÓN INMIGRANTE (AE-INMG)

Agrupación de secciones censales colindantes y de cierta homogeneidad urbanística, de entre 3.500 y 15.000 habitantes en las que el valor de Indicador de Inmigración (I-INMG) del conjunto supera el valor establecido como referencia (20%).

INDICADOR DE INMIGRACIÓN (I-INMG)

Porcentaje de población nacida en países no pertenecientes a la UE-14, respecto a la población total. Se calcula restando al número total de nacidos en el extranjero, los nacidos en los países de la UE-14: Alemania; Austria; Bélgica; Dinamarca; Finlandia; Francia; Reino Unido; Grecia; Irlanda; Italia; Luxemburgo; Países Bajos; Portugal; y Suecia.

Síntesis Metodológica

El cuerpo de estudio del Catálogo de Barrios Vulnerables de 2011 sigue el criterio establecido en los Catálogos anteriores: centrándose en los municipios mayores de 50.000 habitantes y capitales de provincia. Los trabajos del Catálogo de 2011, siguen la misma metodología que los de 1991, 2001, y 2006, con la única particularidad de que sólo identifican las Áreas Estadísticas Vulnerables, sin realizar el análisis urbanístico detallado que permitía identificar a partir de ellas los Barrios Vulnerables. En el Catálogo de 2011 se han delimitado AE-INMG (Área Estadística con concentraciones significativas de población inmigrante) y AEV (Áreas Estadísticas Vulnerables según los 3 Indicadores Básicos de Vulnerabilidad Urbana: IBVU Estudios, IBVU Vivienda o IBVU Paro). Estas delimitaciones son independientes y pueden superponerse para su análisis en el Visor del Catálogo.

En el caso del Indicador de Inmigración (I-INMG), para el desarrollo del estudio de 2011 se ha partido del análisis de la evolución de los Barrios con concentraciones significativas de población inmigrante identificados previamente en el año 2006, viendo primero si seguían o no cumpliendo esta condición en el año 2011. Posteriormente, se han identificado las nuevas Áreas Estadísticas con concentraciones significativas de población inmigrante (AE-INMG) no coincidentes con Barrios identificados en el Catálogo de 2006, incluyendo también las ciudades que no contaban con Barrios de este tipo en el año 2006.

Una vez identificadas las secciones censales que en 2011 superan los umbrales de referencia del Indicador de Inmigración (I-INMG), se procede a agrupar estas secciones en Áreas Estadísticas con concentraciones significativas de población inmigrante (AE-INMG).

La metodología detallada completa puede consultarse en:

https://apps.fomento.gob.es/BarriosVulnerables/static/adjunto/Sintesis_metodologica_general_catalogo_bbvv.pdf

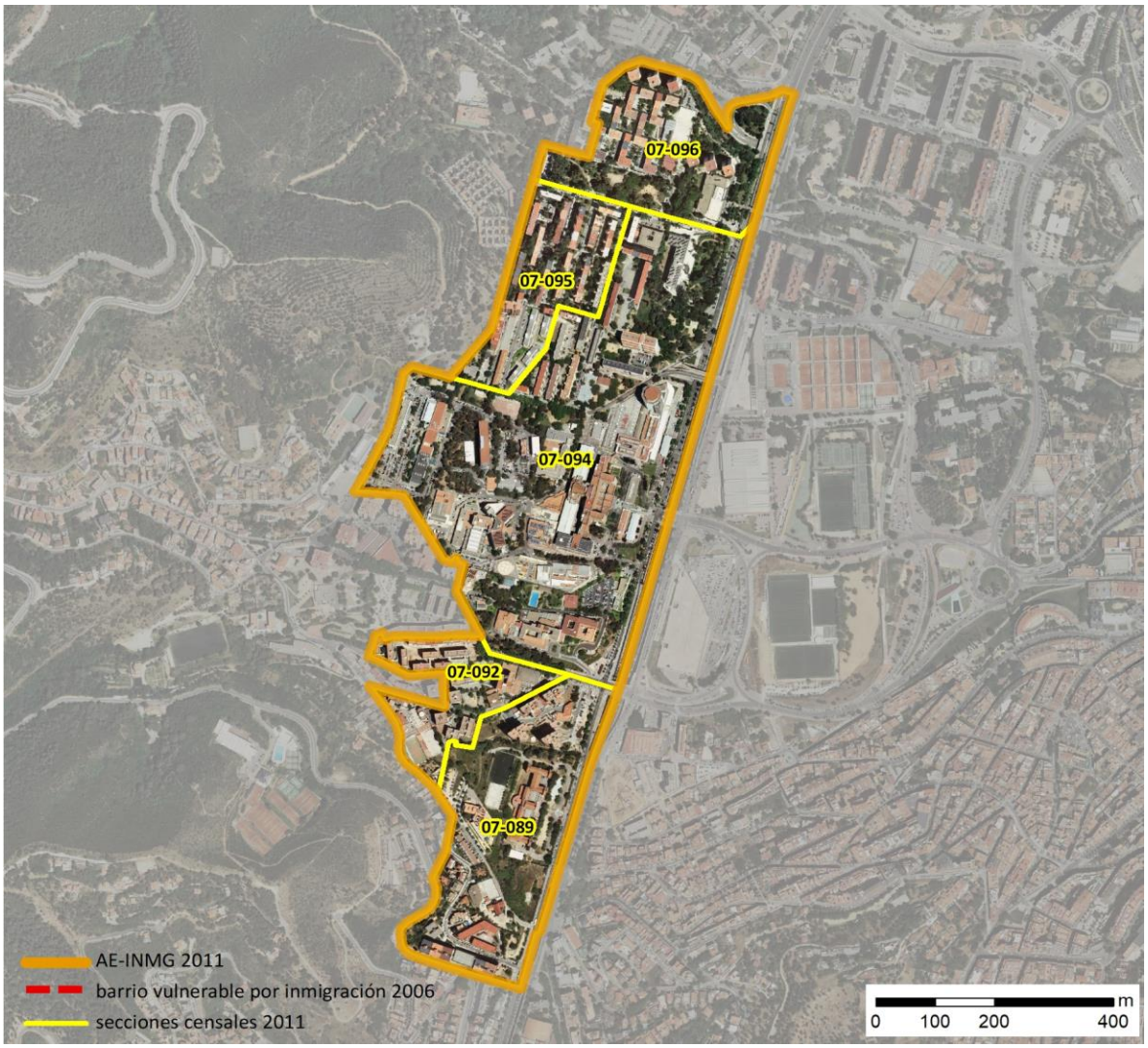

Localización en detalle del AE-INMG

Datos básicos del AE-INMG (1)

Población total	6.505
Población nacida en el extranjero total	1.320
Población nacida en el extranjero (excepto UE-15)	1.325
Densidad población (hab/Km²)	12.054,33
Superficie (ha)	53,96
Nº de secciones censales	5

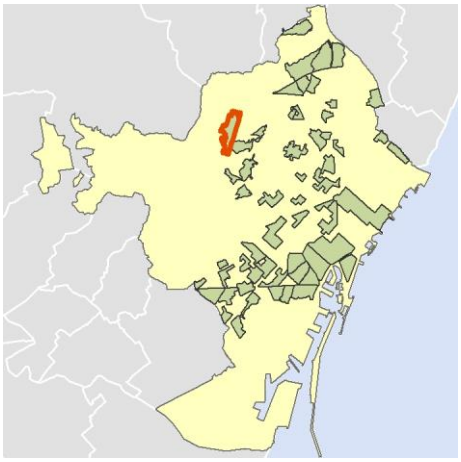

Localización del AE-INMG dentro del término municipal

	Valor del AE-INMG	Valor de referencia (2)
INDICADOR DE INMIGRACIÓN (I-INMG) (3)	**20,37 %**	20,00%

(1) Área Estadística con concentraciones significativas de población inmigrante (AE-INMG)

(2) Valor que se ha tomado como referencia para este estudio

(3) Indicador de Inmigración: (I-INMG): Porcentaje de población nacida en países no pertenecientes a la UE-14, respecto a la población total. Se calcula restando al número total de nacidos en el extranjero, los nacidos en los países de la UE-14: Alemania; Austria; Bélgica; Dinamarca; Finlandia; Francia; Reino Unido; Grecia; Irlanda; Italia; Luxemburgo; Países Bajos; Portugal; y Suecia.

Datos sociodemográficos (Censo 2011)	Sección censal 0801907089		AE-INMG 0801910	
	Valores absolutos	%	Valores absolutos	%
Población total	1.075		6.505	
Población nacida en el extranjero total	200	18,60	1.320	20,29
Población nacida en el extranjero (excepto UE-15)	200	18,60	1.325	20,37

	Sección	AE-INMG	Municipio	Comunidad Autónoma	España
INDICADOR DE INMIGRACIÓN (I-INMG)	18,60	20,37	15,08	13,60	9,99
INDICADORES BÁSICOS DE VULNERABILIDAD URBANA (IBVU) (4)					
IBVU Estudios (5)	4,84	9,38	7,50	10,02	10,92
IBVU Vivienda (6)	0,00	0,00	10,49	7,60	6,99
IBVU Paro (7)	6,77	15,14	21,71	25,75	29,64

(4) Además del Indicador de Inmigración (I-INMG) se ofrecen los valores de los 3 Indicadores Básicos de Vulnerabilidad Urbana (IBVU) para poder analizar la situación de cada sección censal y AE-INMG en relación con los valores de referencia de vulnerabilidad para estos 3 indicadores.

(5) IBVU Estudios: Porcentaje de población analfabeta y sin estudios de 16 años o más, sobre el total de población de 16 años o más. Valor de referencia de vulnerabilidad (2011): 16,38%.

(6) IBVU Vivienda: Porcentaje de viviendas familiares (principales, secundarias, vacías) en edificios en estado en estado ruinoso, malo o deficiente, sobre el total de viviendas familiares (principales, secundarias, vacías). Valor de referencia de vulnerabilidad (2011): 17,50 %.

(7) IBVU Paro: Porcentaje de la población de 16 años o más en situación de paro, respecto al total de población activa de 16 años o más. Valor de referencia de vulnerabilidad (2011): 42,33 %.

Definiciones

ÁREA ESTADÍSTICA CON CONCENTRACIONES SIGNIFICATIVAS DE POBLACIÓN INMIGRANTE (AE-INMG)

Agrupación de secciones censales colindantes y de cierta homogeneidad urbanística, de entre 3.500 y 15.000 habitantes en las que el valor de Indicador de Inmigración (I-INMG) del conjunto supera el valor establecido como referencia (20%).

INDICADOR DE INMIGRACIÓN (I-INMG)

Porcentaje de población nacida en países no pertenecientes a la UE-14, respecto a la población total. Se calcula restando al número total de nacidos en el extranjero, los nacidos en los países de la UE-14: Alemania; Austria; Bélgica; Dinamarca; Finlandia; Francia; Reino Unido; Grecia; Irlanda; Italia; Luxemburgo; Países Bajos; Portugal; y Suecia.

Síntesis Metodológica

El cuerpo de estudio del Catálogo de Barrios Vulnerables de 2011 sigue el criterio establecido en los Catálogos anteriores: centrándose en los municipios mayores de 50.000 habitantes y capitales de provincia. Los trabajos del Catálogo de 2011, siguen la misma metodología que los de 1991, 2001, y 2006, con la única particularidad de que sólo identifican las Áreas Estadísticas Vulnerables, sin realizar el análisis urbanístico detallado que permitía identificar a partir de ellas los Barrios Vulnerables. En el Catálogo de 2011 se han delimitado AE-INMG (Área Estadística con concentraciones significativas de población inmigrante) y AEV (Áreas Estadísticas Vulnerables según los 3 Indicadores Básicos de Vulnerabilidad Urbana: IBVU Estudios, IBVU Vivienda o IBVU Paro). Estas delimitaciones son independientes y pueden superponerse para su análisis en el Visor del Catálogo.

En el caso del Indicador de Inmigración (I-INMG), para el desarrollo del estudio de 2011 se ha partido del análisis de la evolución de los Barrios con concentraciones significativas de población inmigrante identificados previamente en el año 2006, viendo primero si seguían o no cumpliendo esta condición en el año 2011. Posteriormente, se han identificado las nuevas Áreas Estadísticas con concentraciones significativas de población inmigrante (AE-INMG) no coincidentes con Barrios identificados en el Catálogo de 2006, incluyendo también las ciudades que no contaban con Barrios de este tipo en el año 2006.

Una vez identificadas las secciones censales que en 2011 superan los umbrales de referencia del Indicador de Inmigración (I-INMG), se procede a agrupar estas secciones en Áreas Estadísticas con concentraciones significativas de población inmigrante (AE-INMG).

La metodología detallada completa puede consultarse en:

https://apps.fomento.gob.es/BarriosVulnerables/static/adjunto/Sintesis_metodologica_general_catalogo_bbvv.pdf

Datos sociodemográficos (Censo 2011)	Sección censal 0801907092		AE-INMG 0801910	
	Valores absolutos	%	Valores absolutos	%
Población total	1.470		6.505	
Población nacida en el extranjero total	370	25,17	1.320	20,29
Población nacida en el extranjero (excepto UE-15)	370	25,17	1.325	20,37

	Sección	AE-INMG	Municipio	Comunidad Autónoma	España
INDICADOR DE INMIGRACIÓN (I-INMG)	25,17	20,37	15,08	13,60	9,99
INDICADORES BÁSICOS DE VULNERABILIDAD URBANA (IBVU) (4)					
IBVU Estudios (5)	20,08	9,38	7,50	10,02	10,92
IBVU Vivienda (6)	0,00	0,00	10,49	7,60	6,99
IBVU Paro (7)	36,13	15,14	21,71	25,75	29,64

(4) Además del Indicador de Inmigración (I-INMG) se ofrecen los valores de los 3 Indicadores Básicos de Vulnerabilidad Urbana (IBVU) para poder analizar la situación de cada sección censal y AE-INMG en relación con los valores de referencia de vulnerabilidad para estos 3 indicadores.

(5) IBVU Estudios: Porcentaje de población analfabeta y sin estudios de 16 años o más, sobre el total de población de 16 años o más. Valor de referencia de vulnerabilidad (2011): 16,38%.

(6) IBVU Vivienda: Porcentaje de viviendas familiares (principales, secundarias, vacías) en edificios en estado en estado ruinoso, malo o deficiente, sobre el total de viviendas familiares (principales, secundarias, vacías). Valor de referencia de vulnerabilidad (2011): 17,50 %.

(7) IBVU Paro: Porcentaje de la población de 16 años o más en situación de paro, respecto al total de población activa de 16 años o más. Valor de referencia de vulnerabilidad (2011): 42,33 %.

Definiciones

ÁREA ESTADÍSTICA CON CONCENTRACIONES SIGNIFICATIVAS DE POBLACIÓN INMIGRANTE (AE-INMG)

Agrupación de secciones censales colindantes y de cierta homogeneidad urbanística, de entre 3.500 y 15.000 habitantes en las que el valor de Indicador de Inmigración (I-INMG) del conjunto supera el valor establecido como referencia (20%).

INDICADOR DE INMIGRACIÓN (I-INMG)

Porcentaje de población nacida en países no pertenecientes a la UE-14, respecto a la población total. Se calcula restando al número total de nacidos en el extranjero, los nacidos en los países de la UE-14: Alemania; Austria; Bélgica; Dinamarca; Finlandia; Francia; Reino Unido; Grecia; Irlanda; Italia; Luxemburgo; Países Bajos; Portugal; y Suecia.

Síntesis Metodológica

El cuerpo de estudio del Catálogo de Barrios Vulnerables de 2011 sigue el criterio establecido en los Catálogos anteriores: centrándose en los municipios mayores de 50.000 habitantes y capitales de provincia. Los trabajos del Catálogo de 2011, siguen la misma metodología que los de 1991, 2001, y 2006, con la única particularidad de que sólo identifican las Áreas Estadísticas Vulnerables, sin realizar el análisis urbanístico detallado que permitía identificar a partir de ellas los Barrios Vulnerables. En el Catálogo de 2011 se han delimitado AE-INMG (Área Estadística con concentraciones significativas de población inmigrante) y AEV (Áreas Estadísticas Vulnerables según los 3 Indicadores Básicos de Vulnerabilidad Urbana: IBVU Estudios, IBVU Vivienda o IBVU Paro). Estas delimitaciones son independientes y pueden superponerse para su análisis en el Visor del Catálogo.

En el caso del Indicador de Inmigración (I-INMG), para el desarrollo del estudio de 2011 se ha partido del análisis de la evolución de los Barrios con concentraciones significativas de población inmigrante identificados previamente en el año 2006, viendo primero si seguían o no cumpliendo esta condición en el año 2011. Posteriormente, se han identificado las nuevas Áreas Estadísticas con concentraciones significativas de población inmigrante (AE-INMG) no coincidentes con Barrios identificados en el Catálogo de 2006, incluyendo también las ciudades que no contaban con Barrios de este tipo en el año 2006.

Una vez identificadas las secciones censales que en 2011 superan los umbrales de referencia del Indicador de Inmigración (I-INMG), se procede a agrupar estas secciones en Áreas Estadísticas con concentraciones significativas de población inmigrante (AE-INMG).

La metodología detallada completa puede consultarse en:

https://apps.fomento.gob.es/BarriosVulnerables/static/adjunto/Sintesis_metodologica_general_catalogo_bbvv.pdf

Datos sociodemográficos (Censo 2011)	Sección censal 0801907094		AE-INMG 0801910	
	Valores absolutos	%	Valores absolutos	%
Población total	1.345		6.505	
Población nacida en el extranjero total	275	20,45	1.320	20,29
Población nacida en el extranjero (excepto UE-15)	275	20,45	1.325	20,37

	Sección	AE-INMG	Municipio	Comunidad Autónoma	España
INDICADOR DE INMIGRACIÓN (I-INMG)	20,45	20,37	15,08	13,60	9,99
INDICADORES BÁSICOS DE VULNERABILIDAD URBANA (IBVU) (4)					
IBVU Estudios (5)	5,08	9,38	7,50	10,02	10,92
IBVU Vivienda (6)	0,00	0,00	10,49	7,60	6,99
IBVU Paro (7)	7,75	15,14	21,71	25,75	29,64

(4) Además del Indicador de Inmigración (I-INMG) se ofrecen los valores de los 3 Indicadores Básicos de Vulnerabilidad Urbana (IBVU) para poder analizar la situación de cada sección censal y AE-INMG en relación con los valores de referencia de vulnerabilidad para estos 3 indicadores.

(5) IBVU Estudios: Porcentaje de población analfabeta y sin estudios de 16 años o más, sobre el total de población de 16 años o más. Valor de referencia de vulnerabilidad (2011): 16,38%.

(6) IBVU Vivienda: Porcentaje de viviendas familiares (principales, secundarias, vacías) en edificios en estado en estado ruinoso, malo o deficiente, sobre el total de viviendas familiares (principales, secundarias, vacías). Valor de referencia de vulnerabilidad (2011): 17,50 %.

(7) IBVU Paro: Porcentaje de la población de 16 años o más en situación de paro, respecto al total de población activa de 16 años o más. Valor de referencia de vulnerabilidad (2011): 42,33 %.

Definiciones

ÁREA ESTADÍSTICA CON CONCENTRACIONES SIGNIFICATIVAS DE POBLACIÓN INMIGRANTE (AE-INMG)

Agrupación de secciones censales colindantes y de cierta homogeneidad urbanística, de entre 3.500 y 15.000 habitantes en las que el valor de Indicador de Inmigración (I-INMG) del conjunto supera el valor establecido como referencia (20%).

INDICADOR DE INMIGRACIÓN (I-INMG)

Porcentaje de población nacida en países no pertenecientes a la UE-14, respecto a la población total. Se calcula restando al número total de nacidos en el extranjero, los nacidos en los países de la UE-14: Alemania; Austria; Bélgica; Dinamarca; Finlandia; Francia; Reino Unido; Grecia; Irlanda; Italia; Luxemburgo; Países Bajos; Portugal; y Suecia.

Síntesis Metodológica

El cuerpo de estudio del Catálogo de Barrios Vulnerables de 2011 sigue el criterio establecido en los Catálogos anteriores: centrándose en los municipios mayores de 50.000 habitantes y capitales de provincia. Los trabajos del Catálogo de 2011, siguen la misma metodología que los de 1991, 2001, y 2006, con la única particularidad de que sólo identifican las Áreas Estadísticas Vulnerables, sin realizar el análisis urbanístico detallado que permitía identificar a partir de ellas los Barrios Vulnerables. En el Catálogo de 2011 se han delimitado AE-INMG (Área Estadística con concentraciones significativas de población inmigrante) y AEV (Áreas Estadísticas Vulnerables según los 3 Indicadores Básicos de Vulnerabilidad Urbana: IBVU Estudios, IBVU Vivienda o IBVU Paro). Estas delimitaciones son independientes y pueden superponerse para su análisis en el Visor del Catálogo.

En el caso del Indicador de Inmigración (I-INMG), para el desarrollo del estudio de 2011 se ha partido del análisis de la evolución de los Barrios con concentraciones significativas de población inmigrante identificados previamente en el año 2006, viendo primero si seguían o no cumpliendo esta condición en el año 2011. Posteriormente, se han identificado las nuevas Áreas Estadísticas con concentraciones significativas de población inmigrante (AE-INMG) no coincidentes con Barrios identificados en el Catálogo de 2006, incluyendo también las ciudades que no contaban con Barrios de este tipo en el año 2006.

Una vez identificadas las secciones censales que en 2011 superan los umbrales de referencia del Indicador de Inmigración (I-INMG), se procede a agrupar estas secciones en Áreas Estadísticas con concentraciones significativas de población inmigrante (AE-INMG).

La metodología detallada completa puede consultarse en:

https://apps.fomento.gob.es/BarriosVulnerables/static/adjunto/Sintesis_metodologica_general_catalogo_bbvv.pdf

Datos sociodemográficos (Censo 2011)	Sección censal 0801907095		AE-INMG 0801910	
	Valores absolutos	%	Valores absolutos	%
Población total	1.530		6.505	
Población nacida en el extranjero total	270	17,65	1.320	20,29
Población nacida en el extranjero (excepto UE-15)	270	17,65	1.325	20,37

	Sección	AE-INMG	Municipio	Comunidad Autónoma	España
INDICADOR DE INMIGRACIÓN (I-INMG)	17,65	20,37	15,08	13,60	9,99
INDICADORES BÁSICOS DE VULNERABILIDAD URBANA (IBVU) (4)					
IBVU Estudios (5)	7,42	9,38	7,50	10,02	10,92
IBVU Vivienda (6)	0,00	0,00	10,49	7,60	6,99
IBVU Paro (7)	15,44	15,14	21,71	25,75	29,64

(4) Además del Indicador de Inmigración (I-INMG) se ofrecen los valores de los 3 Indicadores Básicos de Vulnerabilidad Urbana (IBVU) para poder analizar la situación de cada sección censal y AE-INMG en relación con los valores de referencia de vulnerabilidad para estos 3 indicadores.

(5) IBVU Estudios: Porcentaje de población analfabeta y sin estudios de 16 años o más, sobre el total de población de 16 años o más. Valor de referencia de vulnerabilidad (2011): 16,38%.

(6) IBVU Vivienda: Porcentaje de viviendas familiares (principales, secundarias, vacías) en edificios en estado en estado ruinoso, malo o deficiente, sobre el total de viviendas familiares (principales, secundarias, vacías). Valor de referencia de vulnerabilidad (2011): 17,50 %.

(7) IBVU Paro: Porcentaje de la población de 16 años o más en situación de paro, respecto al total de población activa de 16 años o más. Valor de referencia de vulnerabilidad (2011): 42,33 %.

Definiciones

ÁREA ESTADÍSTICA CON CONCENTRACIONES SIGNIFICATIVAS DE POBLACIÓN INMIGRANTE (AE-INMG)

Agrupación de secciones censales colindantes y de cierta homogeneidad urbanística, de entre 3.500 y 15.000 habitantes en las que el valor de Indicador de Inmigración (I-INMG) del conjunto supera el valor establecido como referencia (20%).

INDICADOR DE INMIGRACIÓN (I-INMG)

Porcentaje de población nacida en países no pertenecientes a la UE-14, respecto a la población total. Se calcula restando al número total de nacidos en el extranjero, los nacidos en los países de la UE-14: Alemania; Austria; Bélgica; Dinamarca; Finlandia; Francia; Reino Unido; Grecia; Irlanda; Italia; Luxemburgo; Países Bajos; Portugal; y Suecia.

Síntesis Metodológica

El cuerpo de estudio del Catálogo de Barrios Vulnerables de 2011 sigue el criterio establecido en los Catálogos anteriores: centrándose en los municipios mayores de 50.000 habitantes y capitales de provincia. Los trabajos del Catálogo de 2011, siguen la misma metodología que los de 1991, 2001, y 2006, con la única particularidad de que sólo identifican las Áreas Estadísticas Vulnerables, sin realizar el análisis urbanístico detallado que permitía identificar a partir de ellas los Barrios Vulnerables. En el Catálogo de 2011 se han delimitado AE-INMG (Área Estadística con concentraciones significativas de población inmigrante) y AEV (Áreas Estadísticas Vulnerables según los 3 Indicadores Básicos de Vulnerabilidad Urbana: IBVU Estudios, IBVU Vivienda o IBVU Paro). Estas delimitaciones son independientes y pueden superponerse para su análisis en el Visor del Catálogo.

En el caso del Indicador de Inmigración (I-INMG), para el desarrollo del estudio de 2011 se ha partido del análisis de la evolución de los Barrios con concentraciones significativas de población inmigrante identificados previamente en el año 2006, viendo primero si seguían o no cumpliendo esta condición en el año 2011. Posteriormente, se han identificado las nuevas Áreas Estadísticas con concentraciones significativas de población inmigrante (AE-INMG) no coincidentes con Barrios identificados en el Catálogo de 2006, incluyendo también las ciudades que no contaban con Barrios de este tipo en el año 2006.

Una vez identificadas las secciones censales que en 2011 superan los umbrales de referencia del Indicador de Inmigración (I-INMG), se procede a agrupar estas secciones en Áreas Estadísticas con concentraciones significativas de población inmigrante (AE-INMG).

La metodología detallada completa puede consultarse en:

https://apps.fomento.gob.es/BarriosVulnerables/static/adjunto/Sintesis_metodologica_general_catalogo_bbvv.pdf

Datos sociodemográficos (Censo 2011)	Sección censal 0801907096		AE-INMG 0801910	
	Valores absolutos	%	Valores absolutos	%
Población total	1.085		6.505	
Población nacida en el extranjero total	205	18,89	1.320	20,29
Población nacida en el extranjero (excepto UE-15)	210	19,35	1.325	20,37

	Sección	AE-INMG	Municipio	Comunidad Autónoma	España
INDICADOR DE INMIGRACIÓN (I-INMG)	19,35	20,37	15,08	13,60	9,99
INDICADORES BÁSICOS DE VULNERABILIDAD URBANA (IBVU) (4)					
IBVU Estudios (5)	7,69	9,38	7,50	10,02	10,92
IBVU Vivienda (6)	0,00	0,00	10,49	7,60	6,99
IBVU Paro (7)	10,99	15,14	21,71	25,75	29,64

(4) Además del Indicador de Inmigración (I-INMG) se ofrecen los valores de los 3 Indicadores Básicos de Vulnerabilidad Urbana (IBVU) para poder analizar la situación de cada sección censal y AE-INMG en relación con los valores de referencia de vulnerabilidad para estos 3 indicadores.

(5) IBVU Estudios: Porcentaje de población analfabeta y sin estudios de 16 años o más, sobre el total de población de 16 años o más. Valor de referencia de vulnerabilidad (2011): 16,38%.

(6) IBVU Vivienda: Porcentaje de viviendas familiares (principales, secundarias, vacías) en edificios en estado en estado ruinoso, malo o deficiente, sobre el total de viviendas familiares (principales, secundarias, vacías). Valor de referencia de vulnerabilidad (2011): 17,50 %.

(7) IBVU Paro: Porcentaje de la población de 16 años o más en situación de paro, respecto al total de población activa de 16 años o más. Valor de referencia de vulnerabilidad (2011): 42,33 %.

Definiciones

ÁREA ESTADÍSTICA CON CONCENTRACIONES SIGNIFICATIVAS DE POBLACIÓN INMIGRANTE (AE-INMG)

Agrupación de secciones censales colindantes y de cierta homogeneidad urbanística, de entre 3.500 y 15.000 habitantes en las que el valor de Indicador de Inmigración (I-INMG) del conjunto supera el valor establecido como referencia (20%).

INDICADOR DE INMIGRACIÓN (I-INMG)

Porcentaje de población nacida en países no pertenecientes a la UE-14, respecto a la población total. Se calcula restando al número total de nacidos en el extranjero, los nacidos en los países de la UE-14: Alemania; Austria; Bélgica; Dinamarca; Finlandia; Francia; Reino Unido; Grecia; Irlanda; Italia; Luxemburgo; Países Bajos; Portugal; y Suecia.

Síntesis Metodológica

El cuerpo de estudio del Catálogo de Barrios Vulnerables de 2011 sigue el criterio establecido en los Catálogos anteriores: centrándose en los municipios mayores de 50.000 habitantes y capitales de provincia. Los trabajos del Catálogo de 2011, siguen la misma metodología que los de 1991, 2001, y 2006, con la única particularidad de que sólo identifican las Áreas Estadísticas Vulnerables, sin realizar el análisis urbanístico detallado que permitía identificar a partir de ellas los Barrios Vulnerables. En el Catálogo de 2011 se han delimitado AE-INMG (Área Estadística con concentraciones significativas de población inmigrante) y AEV (Áreas Estadísticas Vulnerables según los 3 Indicadores Básicos de Vulnerabilidad Urbana: IBVU Estudios, IBVU Vivienda o IBVU Paro). Estas delimitaciones son independientes y pueden superponerse para su análisis en el Visor del Catálogo.

En el caso del Indicador de Inmigración (I-INMG), para el desarrollo del estudio de 2011 se ha partido del análisis de la evolución de los Barrios con concentraciones significativas de población inmigrante identificados previamente en el año 2006, viendo primero si seguían o no cumpliendo esta condición en el año 2011. Posteriormente, se han identificado las nuevas Áreas Estadísticas con concentraciones significativas de población inmigrante (AE-INMG) no coincidentes con Barrios identificados en el Catálogo de 2006, incluyendo también las ciudades que no contaban con Barrios de este tipo en el año 2006.

Una vez identificadas las secciones censales que en 2011 superan los umbrales de referencia del Indicador de Inmigración (I-INMG), se procede a agrupar estas secciones en Áreas Estadísticas con concentraciones significativas de población inmigrante (AE-INMG).

La metodología detallada completa puede consultarse en:

https://apps.fomento.gob.es/BarriosVulnerables/static/adjunto/Sintesis_metodologica_general_catalogo_bbvv.pdf

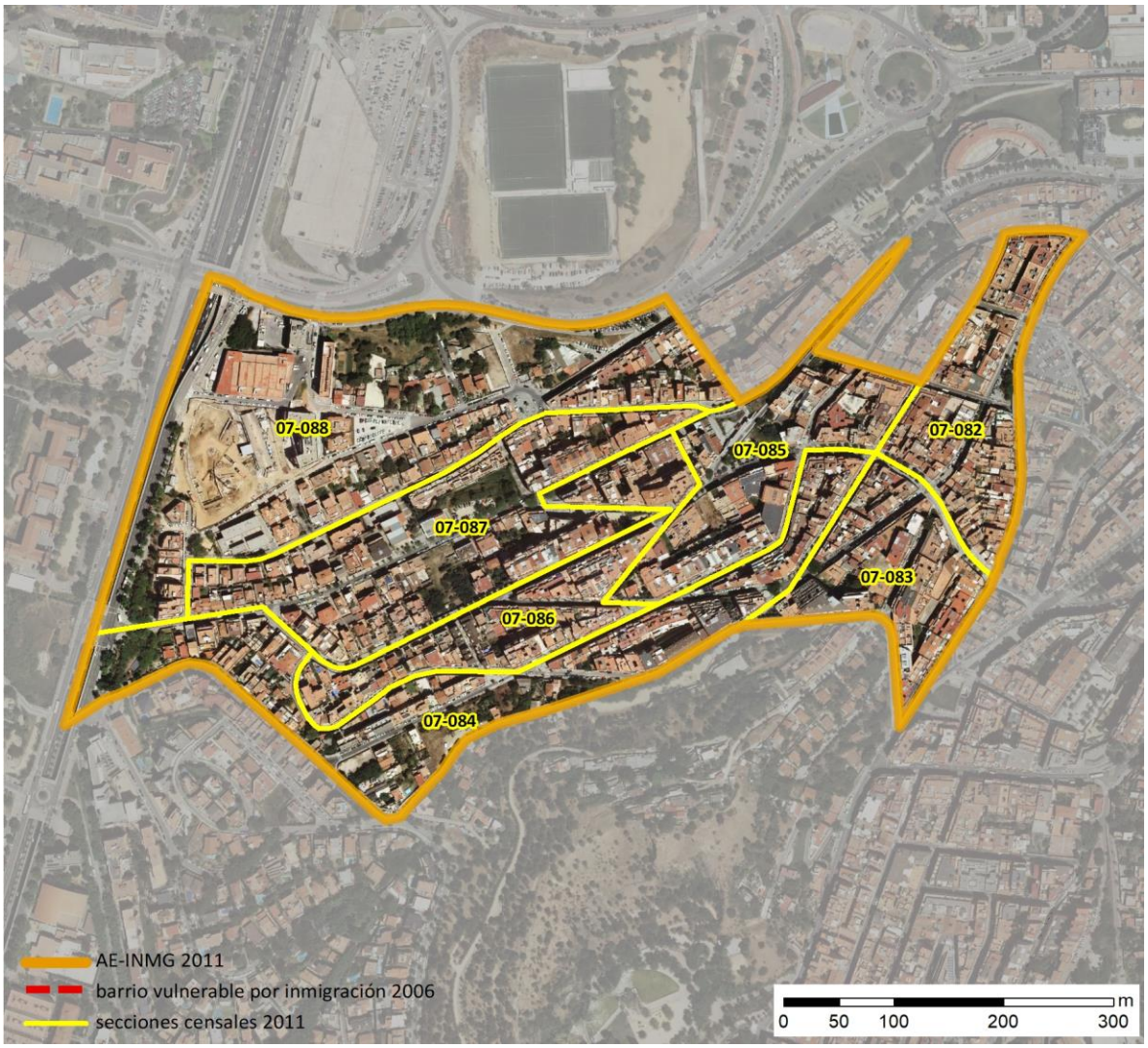

Localización en detalle del AE-INMG

Datos básicos del AE-INMG (1)

Población total	10.140
Población nacida en el extranjero total	2.390
Población nacida en el extranjero (excepto UE-15)	2.230
Densidad población (hab/Km²)	36.683,77
Superficie (ha)	27,64
Nº de secciones censales	7

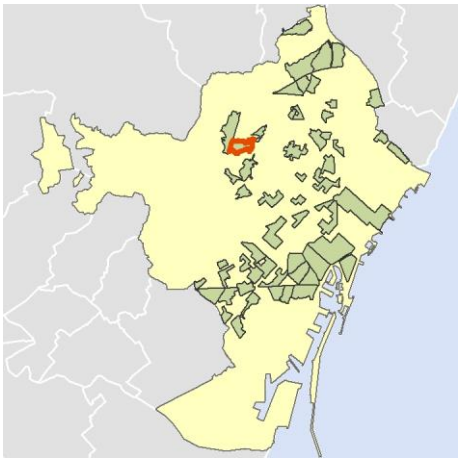

Localización del AE-INMG dentro del término municipal

	Valor del AE-INMG	Valor de referencia (2)
INDICADOR DE INMIGRACIÓN (I-INMG) (3)	**21,99 %**	20,00%

(1) Área Estadística con concentraciones significativas de población inmigrante (AE-INMG)

(2) Valor que se ha tomado como referencia para este estudio

(3) Indicador de Inmigración: (I-INMG): Porcentaje de población nacida en países no pertenecientes a la UE-14, respecto a la población total. Se calcula restando al número total de nacidos en el extranjero, los nacidos en los países de la UE-14: Alemania; Austria; Bélgica; Dinamarca; Finlandia; Francia; Reino Unido; Grecia; Irlanda; Italia; Luxemburgo; Países Bajos; Portugal; y Suecia.

Datos sociodemográficos (Censo 2011)	Sección censal 0801907082		AE-INMG 0801911	
	Valores absolutos	%	Valores absolutos	%
Población total	1.330		10.140	
Población nacida en el extranjero total	365	27,44	2.390	23,57
Población nacida en el extranjero (excepto UE-15)	315	23,68	2.230	21,99

	Sección	AE-INMG	Municipio	Comunidad Autónoma	España
INDICADOR DE INMIGRACIÓN (I-INMG)	23,68	21,99	15,08	13,60	9,99
INDICADORES BÁSICOS DE VULNERABILIDAD URBANA (IBVU) (4)					
IBVU Estudios (5)	9,28	12,30	7,50	10,02	10,92
IBVU Vivienda (6)	0,00	1,71	10,49	7,60	6,99
IBVU Paro (7)	34,73	28,03	21,71	25,75	29,64

(4) Además del Indicador de Inmigración (I-INMG) se ofrecen los valores de los 3 Indicadores Básicos de Vulnerabilidad Urbana (IBVU) para poder analizar la situación de cada sección censal y AE-INMG en relación con los valores de referencia de vulnerabilidad para estos 3 indicadores.

(5) IBVU Estudios: Porcentaje de población analfabeta y sin estudios de 16 años o más, sobre el total de población de 16 años o más. Valor de referencia de vulnerabilidad (2011): 16,38%.

(6) IBVU Vivienda: Porcentaje de viviendas familiares (principales, secundarias, vacías) en edificios en estado en estado ruinoso, malo o deficiente, sobre el total de viviendas familiares (principales, secundarias, vacías). Valor de referencia de vulnerabilidad (2011): 17,50 %.

(7) IBVU Paro: Porcentaje de la población de 16 años o más en situación de paro, respecto al total de población activa de 16 años o más. Valor de referencia de vulnerabilidad (2011): 42,33 %.

Definiciones

ÁREA ESTADÍSTICA CON CONCENTRACIONES SIGNIFICATIVAS DE POBLACIÓN INMIGRANTE (AE-INMG)

Agrupación de secciones censales colindantes y de cierta homogeneidad urbanística, de entre 3.500 y 15.000 habitantes en las que el valor de Indicador de Inmigración (I-INMG) del conjunto supera el valor establecido como referencia (20%).

INDICADOR DE INMIGRACIÓN (I-INMG)

Porcentaje de población nacida en países no pertenecientes a la UE-14, respecto a la población total. Se calcula restando al número total de nacidos en el extranjero, los nacidos en los países de la UE-14: Alemania; Austria; Bélgica; Dinamarca; Finlandia; Francia; Reino Unido; Grecia; Irlanda; Italia; Luxemburgo; Países Bajos; Portugal; y Suecia.

Síntesis Metodológica

El cuerpo de estudio del Catálogo de Barrios Vulnerables de 2011 sigue el criterio establecido en los Catálogos anteriores: centrándose en los municipios mayores de 50.000 habitantes y capitales de provincia. Los trabajos del Catálogo de 2011, siguen la misma metodología que los de 1991, 2001, y 2006, con la única particularidad de que sólo identifican las Áreas Estadísticas Vulnerables, sin realizar el análisis urbanístico detallado que permitía identificar a partir de ellas los Barrios Vulnerables. En el Catálogo de 2011 se han delimitado AE-INMG (Área Estadística con concentraciones significativas de población inmigrante) y AEV (Áreas Estadísticas Vulnerables según los 3 Indicadores Básicos de Vulnerabilidad Urbana: IBVU Estudios, IBVU Vivienda o IBVU Paro). Estas delimitaciones son independientes y pueden superponerse para su análisis en el Visor del Catálogo.

En el caso del Indicador de Inmigración (I-INMG), para el desarrollo del estudio de 2011 se ha partido del análisis de la evolución de los Barrios con concentraciones significativas de población inmigrante identificados previamente en el año 2006, viendo primero si seguían o no cumpliendo esta condición en el año 2011. Posteriormente, se han identificado las nuevas Áreas Estadísticas con concentraciones significativas de población inmigrante (AE-INMG) no coincidentes con Barrios identificados en el Catálogo de 2006, incluyendo también las ciudades que no contaban con Barrios de este tipo en el año 2006.

Una vez identificadas las secciones censales que en 2011 superan los umbrales de referencia del Indicador de Inmigración (I-INMG), se procede a agrupar estas secciones en Áreas Estadísticas con concentraciones significativas de población inmigrante (AE-INMG).

La metodología detallada completa puede consultarse en:

https://apps.fomento.gob.es/BarriosVulnerables/static/adjunto/Sintesis_metodologica_general_catalogo_bbvv.pdf

Datos sociodemográficos (Censo 2011)	Sección censal 0801907083		AE-INMG 0801911	
	Valores absolutos	%	Valores absolutos	%
Población total	1.765		10.140	
Población nacida en el extranjero total	575	32,58	2.390	23,57
Población nacida en el extranjero (excepto UE-15)	525	29,75	2.230	21,99

	Sección	AE-INMG	Municipio	Comunidad Autónoma	España
INDICADOR DE INMIGRACIÓN (I-INMG)	29,75	21,99	15,08	13,60	9,99
INDICADORES BÁSICOS DE VULNERABILIDAD URBANA (IBVU) (4)					
IBVU Estudios (5)	11,74	12,30	7,50	10,02	10,92
IBVU Vivienda (6)	0,00	1,71	10,49	7,60	6,99
IBVU Paro (7)	26,53	28,03	21,71	25,75	29,64

(4) Además del Indicador de Inmigración (I-INMG) se ofrecen los valores de los 3 Indicadores Básicos de Vulnerabilidad Urbana (IBVU) para poder analizar la situación de cada sección censal y AE-INMG en relación con los valores de referencia de vulnerabilidad para estos 3 indicadores.

(5) IBVU Estudios: Porcentaje de población analfabeta y sin estudios de 16 años o más, sobre el total de población de 16 años o más. Valor de referencia de vulnerabilidad (2011): 16,38%.

(6) IBVU Vivienda: Porcentaje de viviendas familiares (principales, secundarias, vacías) en edificios en estado en estado ruinoso, malo o deficiente, sobre el total de viviendas familiares (principales, secundarias, vacías). Valor de referencia de vulnerabilidad (2011): 17,50 %.

(7) IBVU Paro: Porcentaje de la población de 16 años o más en situación de paro, respecto al total de población activa de 16 años o más. Valor de referencia de vulnerabilidad (2011): 42,33 %.

Definiciones

ÁREA ESTADÍSTICA CON CONCENTRACIONES SIGNIFICATIVAS DE POBLACIÓN INMIGRANTE (AE-INMG)

Agrupación de secciones censales colindantes y de cierta homogeneidad urbanística, de entre 3.500 y 15.000 habitantes en las que el valor de Indicador de Inmigración (I-INMG) del conjunto supera el valor establecido como referencia (20%).

INDICADOR DE INMIGRACIÓN (I-INMG)

Porcentaje de población nacida en países no pertenecientes a la UE-14, respecto a la población total. Se calcula restando al número total de nacidos en el extranjero, los nacidos en los países de la UE-14: Alemania; Austria; Bélgica; Dinamarca; Finlandia; Francia; Reino Unido; Grecia; Irlanda; Italia; Luxemburgo; Países Bajos; Portugal; y Suecia.

Síntesis Metodológica

El cuerpo de estudio del Catálogo de Barrios Vulnerables de 2011 sigue el criterio establecido en los Catálogos anteriores: centrándose en los municipios mayores de 50.000 habitantes y capitales de provincia. Los trabajos del Catálogo de 2011, siguen la misma metodología que los de 1991, 2001, y 2006, con la única particularidad de que sólo identifican las Áreas Estadísticas Vulnerables, sin realizar el análisis urbanístico detallado que permitía identificar a partir de ellas los Barrios Vulnerables. En el Catálogo de 2011 se han delimitado AE-INMG (Área Estadística con concentraciones significativas de población inmigrante) y AEV (Áreas Estadísticas Vulnerables según los 3 Indicadores Básicos de Vulnerabilidad Urbana: IBVU Estudios, IBVU Vivienda o IBVU Paro). Estas delimitaciones son independientes y pueden superponerse para su análisis en el Visor del Catálogo.

En el caso del Indicador de Inmigración (I-INMG), para el desarrollo del estudio de 2011 se ha partido del análisis de la evolución de los Barrios con concentraciones significativas de población inmigrante identificados previamente en el año 2006, viendo primero si seguían o no cumpliendo esta condición en el año 2011. Posteriormente, se han identificado las nuevas Áreas Estadísticas con concentraciones significativas de población inmigrante (AE-INMG) no coincidentes con Barrios identificados en el Catálogo de 2006, incluyendo también las ciudades que no contaban con Barrios de este tipo en el año 2006.

Una vez identificadas las secciones censales que en 2011 superan los umbrales de referencia del Indicador de Inmigración (I-INMG), se procede a agrupar estas secciones en Áreas Estadísticas con concentraciones significativas de población inmigrante (AE-INMG).

La metodología detallada completa puede consultarse en:

https://apps.fomento.gob.es/BarriosVulnerables/static/adjunto/Sintesis_metodologica_general_catalogo_bbvv.pdf

Datos sociodemográficos (Censo 2011)	Sección censal 0801907084		AE-INMG 0801911	
	Valores absolutos	%	Valores absolutos	%
Población total	1.585		10.140	
Población nacida en el extranjero total	545	34,38	2.390	23,57
Población nacida en el extranjero (excepto UE-15)	535	33,75	2.230	21,99

	Sección	AE-INMG	Municipio	Comunidad Autónoma	España
INDICADOR DE INMIGRACIÓN (I-INMG)	33,75	21,99	15,08	13,60	9,99
INDICADORES BÁSICOS DE VULNERABILIDAD URBANA (IBVU) (4)					
IBVU Estudios (5)	17,23	12,30	7,50	10,02	10,92
IBVU Vivienda (6)	5,15	1,71	10,49	7,60	6,99
IBVU Paro (7)	16,07	28,03	21,71	25,75	29,64

(4) Además del Indicador de Inmigración (I-INMG) se ofrecen los valores de los 3 Indicadores Básicos de Vulnerabilidad Urbana (IBVU) para poder analizar la situación de cada sección censal y AE-INMG en relación con los valores de referencia de vulnerabilidad para estos 3 indicadores.

(5) IBVU Estudios: Porcentaje de población analfabeta y sin estudios de 16 años o más, sobre el total de población de 16 años o más. Valor de referencia de vulnerabilidad (2011): 16,38%.

(6) IBVU Vivienda: Porcentaje de viviendas familiares (principales, secundarias, vacías) en edificios en estado en estado ruinoso, malo o deficiente, sobre el total de viviendas familiares (principales, secundarias, vacías). Valor de referencia de vulnerabilidad (2011): 17,50 %.

(7) IBVU Paro: Porcentaje de la población de 16 años o más en situación de paro, respecto al total de población activa de 16 años o más. Valor de referencia de vulnerabilidad (2011): 42,33 %.

Definiciones

ÁREA ESTADÍSTICA CON CONCENTRACIONES SIGNIFICATIVAS DE POBLACIÓN INMIGRANTE (AE-INMG)

Agrupación de secciones censales colindantes y de cierta homogeneidad urbanística, de entre 3.500 y 15.000 habitantes en las que el valor de Indicador de Inmigración (I-INMG) del conjunto supera el valor establecido como referencia (20%).

INDICADOR DE INMIGRACIÓN (I-INMG)

Porcentaje de población nacida en países no pertenecientes a la UE-14, respecto a la población total. Se calcula restando al número total de nacidos en el extranjero, los nacidos en los países de la UE-14: Alemania; Austria; Bélgica; Dinamarca; Finlandia; Francia; Reino Unido; Grecia; Irlanda; Italia; Luxemburgo; Países Bajos; Portugal; y Suecia.

Síntesis Metodológica

El cuerpo de estudio del Catálogo de Barrios Vulnerables de 2011 sigue el criterio establecido en los Catálogos anteriores: centrándose en los municipios mayores de 50.000 habitantes y capitales de provincia. Los trabajos del Catálogo de 2011, siguen la misma metodología que los de 1991, 2001, y 2006, con la única particularidad de que sólo identifican las Áreas Estadísticas Vulnerables, sin realizar el análisis urbanístico detallado que permitía identificar a partir de ellas los Barrios Vulnerables. En el Catálogo de 2011 se han delimitado AE-INMG (Área Estadística con concentraciones significativas de población inmigrante) y AEV (Áreas Estadísticas Vulnerables según los 3 Indicadores Básicos de Vulnerabilidad Urbana: IBVU Estudios, IBVU Vivienda o IBVU Paro). Estas delimitaciones son independientes y pueden superponerse para su análisis en el Visor del Catálogo.

En el caso del Indicador de Inmigración (I-INMG), para el desarrollo del estudio de 2011 se ha partido del análisis de la evolución de los Barrios con concentraciones significativas de población inmigrante identificados previamente en el año 2006, viendo primero si seguían o no cumpliendo esta condición en el año 2011. Posteriormente, se han identificado las nuevas Áreas Estadísticas con concentraciones significativas de población inmigrante (AE-INMG) no coincidentes con Barrios identificados en el Catálogo de 2006, incluyendo también las ciudades que no contaban con Barrios de este tipo en el año 2006.

Una vez identificadas las secciones censales que en 2011 superan los umbrales de referencia del Indicador de Inmigración (I-INMG), se procede a agrupar estas secciones en Áreas Estadísticas con concentraciones significativas de población inmigrante (AE-INMG).

La metodología detallada completa puede consultarse en:

https://apps.fomento.gob.es/BarriosVulnerables/static/adjunto/Sintesis_metodologica_general_catalogo_bbvv.pdf

Datos sociodemográficos (Censo 2011)	Sección censal 0801907085		AE-INMG 0801911	
	Valores absolutos	%	Valores absolutos	%
Población total	1.335		10.140	
Población nacida en el extranjero total	125	9,36	2.390	23,57
Población nacida en el extranjero (excepto UE-15)	110	8,24	2.230	21,99

	Sección	AE-INMG	Municipio	Comunidad Autónoma	España
INDICADOR DE INMIGRACIÓN (I-INMG)	8,24	21,99	15,08	13,60	9,99
INDICADORES BÁSICOS DE VULNERABILIDAD URBANA (IBVU) (4)					
IBVU Estudios (5)	12,05	12,30	7,50	10,02	10,92
IBVU Vivienda (6)	4,00	1,71	10,49	7,60	6,99
IBVU Paro (7)	21,99	28,03	21,71	25,75	29,64

(4) Además del Indicador de Inmigración (I-INMG) se ofrecen los valores de los 3 Indicadores Básicos de Vulnerabilidad Urbana (IBVU) para poder analizar la situación de cada sección censal y AE-INMG en relación con los valores de referencia de vulnerabilidad para estos 3 indicadores.

(5) IBVU Estudios: Porcentaje de población analfabeta y sin estudios de 16 años o más, sobre el total de población de 16 años o más. Valor de referencia de vulnerabilidad (2011): 16,38%.

(6) IBVU Vivienda: Porcentaje de viviendas familiares (principales, secundarias, vacías) en edificios en estado en estado ruinoso, malo o deficiente, sobre el total de viviendas familiares (principales, secundarias, vacías). Valor de referencia de vulnerabilidad (2011): 17,50 %.

(7) IBVU Paro: Porcentaje de la población de 16 años o más en situación de paro, respecto al total de población activa de 16 años o más. Valor de referencia de vulnerabilidad (2011): 42,33 %.

Definiciones

ÁREA ESTADÍSTICA CON CONCENTRACIONES SIGNIFICATIVAS DE POBLACIÓN INMIGRANTE (AE-INMG)

Agrupación de secciones censales colindantes y de cierta homogeneidad urbanística, de entre 3.500 y 15.000 habitantes en las que el valor de Indicador de Inmigración (I-INMG) del conjunto supera el valor establecido como referencia (20%).

INDICADOR DE INMIGRACIÓN (I-INMG)

Porcentaje de población nacida en países no pertenecientes a la UE-14, respecto a la población total. Se calcula restando al número total de nacidos en el extranjero, los nacidos en los países de la UE-14: Alemania; Austria; Bélgica; Dinamarca; Finlandia; Francia; Reino Unido; Grecia; Irlanda; Italia; Luxemburgo; Países Bajos; Portugal; y Suecia.

Síntesis Metodológica

El cuerpo de estudio del Catálogo de Barrios Vulnerables de 2011 sigue el criterio establecido en los Catálogos anteriores: centrándose en los municipios mayores de 50.000 habitantes y capitales de provincia. Los trabajos del Catálogo de 2011, siguen la misma metodología que los de 1991, 2001, y 2006, con la única particularidad de que sólo identifican las Áreas Estadísticas Vulnerables, sin realizar el análisis urbanístico detallado que permitía identificar a partir de ellas los Barrios Vulnerables. En el Catálogo de 2011 se han delimitado AE-INMG (Área Estadística con concentraciones significativas de población inmigrante) y AEV (Áreas Estadísticas Vulnerables según los 3 Indicadores Básicos de Vulnerabilidad Urbana: IBVU Estudios, IBVU Vivienda o IBVU Paro). Estas delimitaciones son independientes y pueden superponerse para su análisis en el Visor del Catálogo.

En el caso del Indicador de Inmigración (I-INMG), para el desarrollo del estudio de 2011 se ha partido del análisis de la evolución de los Barrios con concentraciones significativas de población inmigrante identificados previamente en el año 2006, viendo primero si seguían o no cumpliendo esta condición en el año 2011. Posteriormente, se han identificado las nuevas Áreas Estadísticas con concentraciones significativas de población inmigrante (AE-INMG) no coincidentes con Barrios identificados en el Catálogo de 2006, incluyendo también las ciudades que no contaban con Barrios de este tipo en el año 2006.

Una vez identificadas las secciones censales que en 2011 superan los umbrales de referencia del Indicador de Inmigración (I-INMG), se procede a agrupar estas secciones en Áreas Estadísticas con concentraciones significativas de población inmigrante (AE-INMG).

La metodología detallada completa puede consultarse en:

https://apps.fomento.gob.es/BarriosVulnerables/static/adjunto/Sintesis_metodologica_general_catalogo_bbvv.pdf

Datos sociodemográficos (Censo 2011)	Sección censal 0801907086		AE-INMG 0801911	
	Valores absolutos	%	Valores absolutos	%
Población total	1.315		10.140	
Población nacida en el extranjero total	365	27,76	2.390	23,57
Población nacida en el extranjero (excepto UE-15)	360	27,38	2.230	21,99

	Sección	AE-INMG	Municipio	Comunidad Autónoma	España
INDICADOR DE INMIGRACIÓN (I-INMG)	27,38	21,99	15,08	13,60	9,99
INDICADORES BÁSICOS DE VULNERABILIDAD URBANA (IBVU) (4)					
IBVU Estudios (5)	8,97	12,30	7,50	10,02	10,92
IBVU Vivienda (6)	1,72	1,71	10,49	7,60	6,99
IBVU Paro (7)	28,38	28,03	21,71	25,75	29,64

(4) Además del Indicador de Inmigración (I-INMG) se ofrecen los valores de los 3 Indicadores Básicos de Vulnerabilidad Urbana (IBVU) para poder analizar la situación de cada sección censal y AE-INMG en relación con los valores de referencia de vulnerabilidad para estos 3 indicadores.

(5) IBVU Estudios: Porcentaje de población analfabeta y sin estudios de 16 años o más, sobre el total de población de 16 años o más. Valor de referencia de vulnerabilidad (2011): 16,38%.

(6) IBVU Vivienda: Porcentaje de viviendas familiares (principales, secundarias, vacías) en edificios en estado en estado ruinoso, malo o deficiente, sobre el total de viviendas familiares (principales, secundarias, vacías). Valor de referencia de vulnerabilidad (2011): 17,50 %.

(7) IBVU Paro: Porcentaje de la población de 16 años o más en situación de paro, respecto al total de población activa de 16 años o más. Valor de referencia de vulnerabilidad (2011): 42,33 %.

Definiciones

ÁREA ESTADÍSTICA CON CONCENTRACIONES SIGNIFICATIVAS DE POBLACIÓN INMIGRANTE (AE-INMG)

Agrupación de secciones censales colindantes y de cierta homogeneidad urbanística, de entre 3.500 y 15.000 habitantes en las que el valor de Indicador de Inmigración (I-INMG) del conjunto supera el valor establecido como referencia (20%).

INDICADOR DE INMIGRACIÓN (I-INMG)

Porcentaje de población nacida en países no pertenecientes a la UE-14, respecto a la población total. Se calcula restando al número total de nacidos en el extranjero, los nacidos en los países de la UE-14: Alemania; Austria; Bélgica; Dinamarca; Finlandia; Francia; Reino Unido; Grecia; Irlanda; Italia; Luxemburgo; Países Bajos; Portugal; y Suecia.

Síntesis Metodológica

El cuerpo de estudio del Catálogo de Barrios Vulnerables de 2011 sigue el criterio establecido en los Catálogos anteriores: centrándose en los municipios mayores de 50.000 habitantes y capitales de provincia. Los trabajos del Catálogo de 2011, siguen la misma metodología que los de 1991, 2001, y 2006, con la única particularidad de que sólo identifican las Áreas Estadísticas Vulnerables, sin realizar el análisis urbanístico detallado que permitía identificar a partir de ellas los Barrios Vulnerables. En el Catálogo de 2011 se han delimitado AE-INMG (Área Estadística con concentraciones significativas de población inmigrante) y AEV (Áreas Estadísticas Vulnerables según los 3 Indicadores Básicos de Vulnerabilidad Urbana: IBVU Estudios, IBVU Vivienda o IBVU Paro). Estas delimitaciones son independientes y pueden superponerse para su análisis en el Visor del Catálogo.

En el caso del Indicador de Inmigración (I-INMG), para el desarrollo del estudio de 2011 se ha partido del análisis de la evolución de los Barrios con concentraciones significativas de población inmigrante identificados previamente en el año 2006, viendo primero si seguían o no cumpliendo esta condición en el año 2011. Posteriormente, se han identificado las nuevas Áreas Estadísticas con concentraciones significativas de población inmigrante (AE-INMG) no coincidentes con Barrios identificados en el Catálogo de 2006, incluyendo también las ciudades que no contaban con Barrios de este tipo en el año 2006.

Una vez identificadas las secciones censales que en 2011 superan los umbrales de referencia del Indicador de Inmigración (I-INMG), se procede a agrupar estas secciones en Áreas Estadísticas con concentraciones significativas de población inmigrante (AE-INMG).

La metodología detallada completa puede consultarse en:

https://apps.fomento.gob.es/BarriosVulnerables/static/adjunto/Sintesis_metodologica_general_catalogo_bbvv.pdf

Datos sociodemográficos (Censo 2011)	Sección censal 0801907087		AE-INMG 0801911	
	Valores absolutos	%	Valores absolutos	%
Población total	1.790		10.140	
Población nacida en el extranjero total	300	16,76	2.390	23,57
Población nacida en el extranjero (excepto UE-15)	285	15,92	2.230	21,99

	Sección	AE-INMG	Municipio	Comunidad Autónoma	España
INDICADOR DE INMIGRACIÓN (I-INMG)	15,92	21,99	15,08	13,60	9,99
INDICADORES BÁSICOS DE VULNERABILIDAD URBANA (IBVU) (4)					
IBVU Estudios (5)	12,50	12,30	7,50	10,02	10,92
IBVU Vivienda (6)	0,00	1,71	10,49	7,60	6,99
IBVU Paro (7)	38,46	28,03	21,71	25,75	29,64

(4) Además del Indicador de Inmigración (I-INMG) se ofrecen los valores de los 3 Indicadores Básicos de Vulnerabilidad Urbana (IBVU) para poder analizar la situación de cada sección censal y AE-INMG en relación con los valores de referencia de vulnerabilidad para estos 3 indicadores.

(5) IBVU Estudios: Porcentaje de población analfabeta y sin estudios de 16 años o más, sobre el total de población de 16 años o más. Valor de referencia de vulnerabilidad (2011): 16,38%.

(6) IBVU Vivienda: Porcentaje de viviendas familiares (principales, secundarias, vacías) en edificios en estado en estado ruinoso, malo o deficiente, sobre el total de viviendas familiares (principales, secundarias, vacías). Valor de referencia de vulnerabilidad (2011): 17,50 %.

(7) IBVU Paro: Porcentaje de la población de 16 años o más en situación de paro, respecto al total de población activa de 16 años o más. Valor de referencia de vulnerabilidad (2011): 42,33 %.

Definiciones

ÁREA ESTADÍSTICA CON CONCENTRACIONES SIGNIFICATIVAS DE POBLACIÓN INMIGRANTE (AE-INMG)

Agrupación de secciones censales colindantes y de cierta homogeneidad urbanística, de entre 3.500 y 15.000 habitantes en las que el valor de Indicador de Inmigración (I-INMG) del conjunto supera el valor establecido como referencia (20%).

INDICADOR DE INMIGRACIÓN (I-INMG)

Porcentaje de población nacida en países no pertenecientes a la UE-14, respecto a la población total. Se calcula restando al número total de nacidos en el extranjero, los nacidos en los países de la UE-14: Alemania; Austria; Bélgica; Dinamarca; Finlandia; Francia; Reino Unido; Grecia; Irlanda; Italia; Luxemburgo; Países Bajos; Portugal; y Suecia.

Síntesis Metodológica

El cuerpo de estudio del Catálogo de Barrios Vulnerables de 2011 sigue el criterio establecido en los Catálogos anteriores: centrándose en los municipios mayores de 50.000 habitantes y capitales de provincia. Los trabajos del Catálogo de 2011, siguen la misma metodología que los de 1991, 2001, y 2006, con la única particularidad de que sólo identifican las Áreas Estadísticas Vulnerables, sin realizar el análisis urbanístico detallado que permitía identificar a partir de ellas los Barrios Vulnerables. En el Catálogo de 2011 se han delimitado AE-INMG (Área Estadística con concentraciones significativas de población inmigrante) y AEV (Áreas Estadísticas Vulnerables según los 3 Indicadores Básicos de Vulnerabilidad Urbana: IBVU Estudios, IBVU Vivienda o IBVU Paro). Estas delimitaciones son independientes y pueden superponerse para su análisis en el Visor del Catálogo.

En el caso del Indicador de Inmigración (I-INMG), para el desarrollo del estudio de 2011 se ha partido del análisis de la evolución de los Barrios con concentraciones significativas de población inmigrante identificados previamente en el año 2006, viendo primero si seguían o no cumpliendo esta condición en el año 2011. Posteriormente, se han identificado las nuevas Áreas Estadísticas con concentraciones significativas de población inmigrante (AE-INMG) no coincidentes con Barrios identificados en el Catálogo de 2006, incluyendo también las ciudades que no contaban con Barrios de este tipo en el año 2006.

Una vez identificadas las secciones censales que en 2011 superan los umbrales de referencia del Indicador de Inmigración (I-INMG), se procede a agrupar estas secciones en Áreas Estadísticas con concentraciones significativas de población inmigrante (AE-INMG).

La metodología detallada completa puede consultarse en:

https://apps.fomento.gob.es/BarriosVulnerables/static/adjunto/Sintesis_metodologica_general_catalogo_bbvv.pdf

Datos sociodemográficos (Censo 2011)	Sección censal 0801907088		AE-INMG 0801911	
	Valores absolutos	%	Valores absolutos	%
Población total	1.020		10.140	
Población nacida en el extranjero total	115	11,27	2.390	23,57
Población nacida en el extranjero (excepto UE-15)	100	9,80	2.230	21,99

	Sección	AE-INMG	Municipio	Comunidad Autónoma	España
INDICADOR DE INMIGRACIÓN (I-INMG)	9,80	21,99	15,08	13,60	9,99
INDICADORES BÁSICOS DE VULNERABILIDAD URBANA (IBVU) (4)					
IBVU Estudios (5)	14,12	12,30	7,50	10,02	10,92
IBVU Vivienda (6)	1,38	1,71	10,49	7,60	6,99
IBVU Paro (7)	27,55	28,03	21,71	25,75	29,64

(4) Además del Indicador de Inmigración (I-INMG) se ofrecen los valores de los 3 Indicadores Básicos de Vulnerabilidad Urbana (IBVU) para poder analizar la situación de cada sección censal y AE-INMG en relación con los valores de referencia de vulnerabilidad para estos 3 indicadores.

(5) IBVU Estudios: Porcentaje de población analfabeta y sin estudios de 16 años o más, sobre el total de población de 16 años o más. Valor de referencia de vulnerabilidad (2011): 16,38%.

(6) IBVU Vivienda: Porcentaje de viviendas familiares (principales, secundarias, vacías) en edificios en estado en estado ruinoso, malo o deficiente, sobre el total de viviendas familiares (principales, secundarias, vacías). Valor de referencia de vulnerabilidad (2011): 17,50 %.

(7) IBVU Paro: Porcentaje de la población de 16 años o más en situación de paro, respecto al total de población activa de 16 años o más. Valor de referencia de vulnerabilidad (2011): 42,33 %.

Definiciones

ÁREA ESTADÍSTICA CON CONCENTRACIONES SIGNIFICATIVAS DE POBLACIÓN INMIGRANTE (AE-INMG)

Agrupación de secciones censales colindantes y de cierta homogeneidad urbanística, de entre 3.500 y 15.000 habitantes en las que el valor de Indicador de Inmigración (I-INMG) del conjunto supera el valor establecido como referencia (20%).

INDICADOR DE INMIGRACIÓN (I-INMG)

Porcentaje de población nacida en países no pertenecientes a la UE-14, respecto a la población total. Se calcula restando al número total de nacidos en el extranjero, los nacidos en los países de la UE-14: Alemania; Austria; Bélgica; Dinamarca; Finlandia; Francia; Reino Unido; Grecia; Irlanda; Italia; Luxemburgo; Países Bajos; Portugal; y Suecia.

Síntesis Metodológica

El cuerpo de estudio del Catálogo de Barrios Vulnerables de 2011 sigue el criterio establecido en los Catálogos anteriores: centrándose en los municipios mayores de 50.000 habitantes y capitales de provincia. Los trabajos del Catálogo de 2011, siguen la misma metodología que los de 1991, 2001, y 2006, con la única particularidad de que sólo identifican las Áreas Estadísticas Vulnerables, sin realizar el análisis urbanístico detallado que permitía identificar a partir de ellas los Barrios Vulnerables. En el Catálogo de 2011 se han delimitado AE-INMG (Área Estadística con concentraciones significativas de población inmigrante) y AEV (Áreas Estadísticas Vulnerables según los 3 Indicadores Básicos de Vulnerabilidad Urbana: IBVU Estudios, IBVU Vivienda o IBVU Paro). Estas delimitaciones son independientes y pueden superponerse para su análisis en el Visor del Catálogo.

En el caso del Indicador de Inmigración (I-INMG), para el desarrollo del estudio de 2011 se ha partido del análisis de la evolución de los Barrios con concentraciones significativas de población inmigrante identificados previamente en el año 2006, viendo primero si seguían o no cumpliendo esta condición en el año 2011. Posteriormente, se han identificado las nuevas Áreas Estadísticas con concentraciones significativas de población inmigrante (AE-INMG) no coincidentes con Barrios identificados en el Catálogo de 2006, incluyendo también las ciudades que no contaban con Barrios de este tipo en el año 2006.

Una vez identificadas las secciones censales que en 2011 superan los umbrales de referencia del Indicador de Inmigración (I-INMG), se procede a agrupar estas secciones en Áreas Estadísticas con concentraciones significativas de población inmigrante (AE-INMG).

La metodología detallada completa puede consultarse en:

https://apps.fomento.gob.es/BarriosVulnerables/static/adjunto/Sintesis_metodologica_general_catalogo_bbvv.pdf

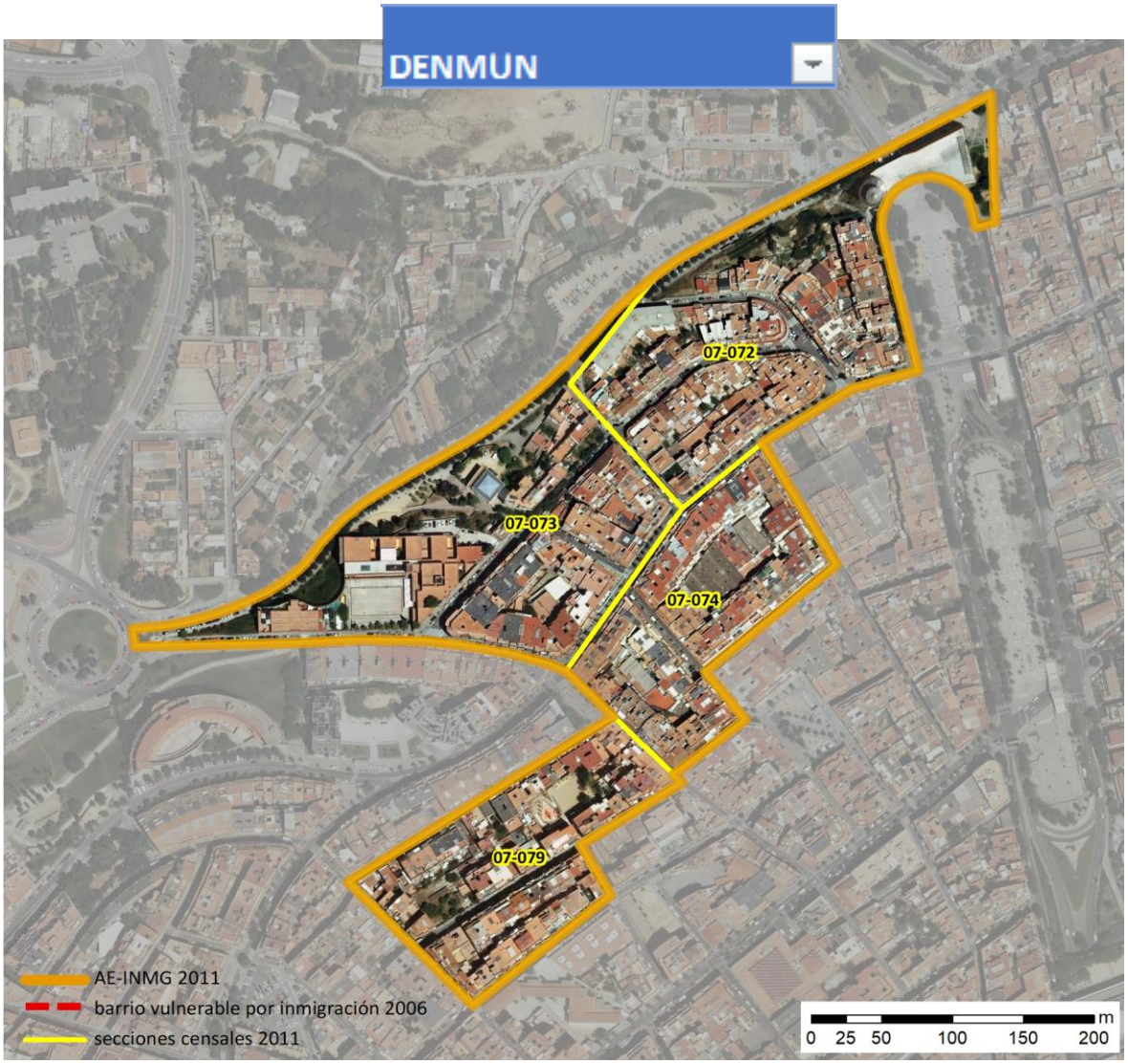

Localización en detalle del AE-INMG

Datos básicos del AE-INMG (1)

Población total	5.750
Población nacida en el extranjero total	1.400
Población nacida en el extranjero (excepto UE-15)	1.355
Densidad población (hab/Km²)	49.573,45
Superficie (ha)	11,60
Nº de secciones censales	4

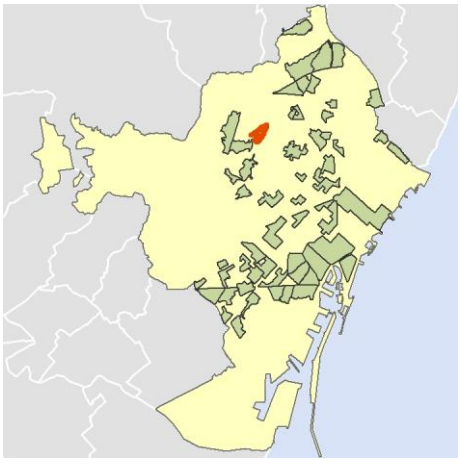

Localización del AE-INMG dentro del término municipal

	Valor del AE-INMG	Valor de referencia (2)
INDICADOR DE INMIGRACIÓN (I-INMG) (3)	**23,57 %**	20,00%

(1) Área Estadística con concentraciones significativas de población inmigrante (AE-INMG)

(2) Valor que se ha tomado como referencia para este estudio

(3) Indicador de Inmigración: (I-INMG): Porcentaje de población nacida en países no pertenecientes a la UE-14, respecto a la población total. Se calcula restando al número total de nacidos en el extranjero, los nacidos en los países de la UE-14: Alemania; Austria; Bélgica; Dinamarca; Finlandia; Francia; Reino Unido; Grecia; Irlanda; Italia; Luxemburgo; Países Bajos; Portugal; y Suecia.

Datos sociodemográficos (Censo 2011)	Sección censal 0801907072		AE-INMG 0801912	
	Valores absolutos	%	Valores absolutos	%
Población total	1.275		5.750	
Población nacida en el extranjero total	325	25,49	1.400	24,35
Población nacida en el extranjero (excepto UE-15)	280	21,96	1.355	23,57

	Sección	AE-INMG	Municipio	Comunidad Autónoma	España
INDICADOR DE INMIGRACIÓN (I-INMG)	21,96	23,57	15,08	13,60	9,99
INDICADORES BÁSICOS DE VULNERABILIDAD URBANA (IBVU) (4)					
IBVU Estudios (5)	11,11	14,33	7,50	10,02	10,92
IBVU Vivienda (6)	3,85	9,42	10,49	7,60	6,99
IBVU Paro (7)	30,16	25,17	21,71	25,75	29,64

(4) Además del Indicador de Inmigración (I-INMG) se ofrecen los valores de los 3 Indicadores Básicos de Vulnerabilidad Urbana (IBVU) para poder analizar la situación de cada sección censal y AE-INMG en relación con los valores de referencia de vulnerabilidad para estos 3 indicadores.

(5) IBVU Estudios: Porcentaje de población analfabeta y sin estudios de 16 años o más, sobre el total de población de 16 años o más. Valor de referencia de vulnerabilidad (2011): 16,38%.

(6) IBVU Vivienda: Porcentaje de viviendas familiares (principales, secundarias, vacías) en edificios en estado en estado ruinoso, malo o deficiente, sobre el total de viviendas familiares (principales, secundarias, vacías). Valor de referencia de vulnerabilidad (2011): 17,50 %.

(7) IBVU Paro: Porcentaje de la población de 16 años o más en situación de paro, respecto al total de población activa de 16 años o más. Valor de referencia de vulnerabilidad (2011): 42,33 %.

Definiciones

ÁREA ESTADÍSTICA CON CONCENTRACIONES SIGNIFICATIVAS DE POBLACIÓN INMIGRANTE (AE-INMG)

Agrupación de secciones censales colindantes y de cierta homogeneidad urbanística, de entre 3.500 y 15.000 habitantes en las que el valor de Indicador de Inmigración (I-INMG) del conjunto supera el valor establecido como referencia (20%).

INDICADOR DE INMIGRACIÓN (I-INMG)

Porcentaje de población nacida en países no pertenecientes a la UE-14, respecto a la población total. Se calcula restando al número total de nacidos en el extranjero, los nacidos en los países de la UE-14: Alemania; Austria; Bélgica; Dinamarca; Finlandia; Francia; Reino Unido; Grecia; Irlanda; Italia; Luxemburgo; Países Bajos; Portugal; y Suecia.

Síntesis Metodológica

El cuerpo de estudio del Catálogo de Barrios Vulnerables de 2011 sigue el criterio establecido en los Catálogos anteriores: centrándose en los municipios mayores de 50.000 habitantes y capitales de provincia. Los trabajos del Catálogo de 2011, siguen la misma metodología que los de 1991, 2001, y 2006, con la única particularidad de que sólo identifican las Áreas Estadísticas Vulnerables, sin realizar el análisis urbanístico detallado que permitía identificar a partir de ellas los Barrios Vulnerables. En el Catálogo de 2011 se han delimitado AE-INMG (Área Estadística con concentraciones significativas de población inmigrante) y AEV (Áreas Estadísticas Vulnerables según los 3 Indicadores Básicos de Vulnerabilidad Urbana: IBVU Estudios, IBVU Vivienda o IBVU Paro). Estas delimitaciones son independientes y pueden superponerse para su análisis en el Visor del Catálogo.

En el caso del Indicador de Inmigración (I-INMG), para el desarrollo del estudio de 2011 se ha partido del análisis de la evolución de los Barrios con concentraciones significativas de población inmigrante identificados previamente en el año 2006, viendo primero si seguían o no cumpliendo esta condición en el año 2011. Posteriormente, se han identificado las nuevas Áreas Estadísticas con concentraciones significativas de población inmigrante (AE-INMG) no coincidentes con Barrios identificados en el Catálogo de 2006, incluyendo también las ciudades que no contaban con Barrios de este tipo en el año 2006.

Una vez identificadas las secciones censales que en 2011 superan los umbrales de referencia del Indicador de Inmigración (I-INMG), se procede a agrupar estas secciones en Áreas Estadísticas con concentraciones significativas de población inmigrante (AE-INMG).

La metodología detallada completa puede consultarse en:

https://apps.fomento.gob.es/BarriosVulnerables/static/adjunto/Sintesis_metodologica_general_catalogo_bbvv.pdf

Datos sociodemográficos (Censo 2011)	Sección censal 0801907073		AE-INMG 0801912	
	Valores absolutos	%	Valores absolutos	%
Población total	1.230		5.750	
Población nacida en el extranjero total	345	28,05	1.400	24,35
Población nacida en el extranjero (excepto UE-15)	345	28,05	1.355	23,57

	Sección	AE-INMG	Municipio	Comunidad Autónoma	España
INDICADOR DE INMIGRACIÓN (I-INMG)	28,05	23,57	15,08	13,60	9,99
INDICADORES BÁSICOS DE VULNERABILIDAD URBANA (IBVU) (4)					
IBVU Estudios (5)	16,22	14,33	7,50	10,02	10,92
IBVU Vivienda (6)	14,02	9,42	10,49	7,60	6,99
IBVU Paro (7)	23,02	25,17	21,71	25,75	29,64

(4) Además del Indicador de Inmigración (I-INMG) se ofrecen los valores de los 3 Indicadores Básicos de Vulnerabilidad Urbana (IBVU) para poder analizar la situación de cada sección censal y AE-INMG en relación con los valores de referencia de vulnerabilidad para estos 3 indicadores.

(5) IBVU Estudios: Porcentaje de población analfabeta y sin estudios de 16 años o más, sobre el total de población de 16 años o más. Valor de referencia de vulnerabilidad (2011): 16,38%.

(6) IBVU Vivienda: Porcentaje de viviendas familiares (principales, secundarias, vacías) en edificios en estado en estado ruinoso, malo o deficiente, sobre el total de viviendas familiares (principales, secundarias, vacías). Valor de referencia de vulnerabilidad (2011): 17,50 %.

(7) IBVU Paro: Porcentaje de la población de 16 años o más en situación de paro, respecto al total de población activa de 16 años o más. Valor de referencia de vulnerabilidad (2011): 42,33 %.

Definiciones

ÁREA ESTADÍSTICA CON CONCENTRACIONES SIGNIFICATIVAS DE POBLACIÓN INMIGRANTE (AE-INMG)

Agrupación de secciones censales colindantes y de cierta homogeneidad urbanística, de entre 3.500 y 15.000 habitantes en las que el valor de Indicador de Inmigración (I-INMG) del conjunto supera el valor establecido como referencia (20%).

INDICADOR DE INMIGRACIÓN (I-INMG)

Porcentaje de población nacida en países no pertenecientes a la UE-14, respecto a la población total. Se calcula restando al número total de nacidos en el extranjero, los nacidos en los países de la UE-14: Alemania; Austria; Bélgica; Dinamarca; Finlandia; Francia; Reino Unido; Grecia; Irlanda; Italia; Luxemburgo; Países Bajos; Portugal; y Suecia.

Síntesis Metodológica

El cuerpo de estudio del Catálogo de Barrios Vulnerables de 2011 sigue el criterio establecido en los Catálogos anteriores: centrándose en los municipios mayores de 50.000 habitantes y capitales de provincia. Los trabajos del Catálogo de 2011, siguen la misma metodología que los de 1991, 2001, y 2006, con la única particularidad de que sólo identifican las Áreas Estadísticas Vulnerables, sin realizar el análisis urbanístico detallado que permitía identificar a partir de ellas los Barrios Vulnerables. En el Catálogo de 2011 se han delimitado AE-INMG (Área Estadística con concentraciones significativas de población inmigrante) y AEV (Áreas Estadísticas Vulnerables según los 3 Indicadores Básicos de Vulnerabilidad Urbana: IBVU Estudios, IBVU Vivienda o IBVU Paro). Estas delimitaciones son independientes y pueden superponerse para su análisis en el Visor del Catálogo.

En el caso del Indicador de Inmigración (I-INMG), para el desarrollo del estudio de 2011 se ha partido del análisis de la evolución de los Barrios con concentraciones significativas de población inmigrante identificados previamente en el año 2006, viendo primero si seguían o no cumpliendo esta condición en el año 2011. Posteriormente, se han identificado las nuevas Áreas Estadísticas con concentraciones significativas de población inmigrante (AE-INMG) no coincidentes con Barrios identificados en el Catálogo de 2006, incluyendo también las ciudades que no contaban con Barrios de este tipo en el año 2006.

Una vez identificadas las secciones censales que en 2011 superan los umbrales de referencia del Indicador de Inmigración (I-INMG), se procede a agrupar estas secciones en Áreas Estadísticas con concentraciones significativas de población inmigrante (AE-INMG).

La metodología detallada completa puede consultarse en:

https://apps.fomento.gob.es/BarriosVulnerables/static/adjunto/Sintesis_metodologica_general_catalogo_bbvv.pdf

Datos sociodemográficos (Censo 2011)	Sección censal 0801907074		AE-INMG 0801912	
	Valores absolutos	%	Valores absolutos	%
Población total	1.755		5.750	
Población nacida en el extranjero total	380	21,65	1.400	24,35
Población nacida en el extranjero (excepto UE-15)	380	21,65	1.355	23,57

	Sección	AE-INMG	Municipio	Comunidad Autónoma	España
INDICADOR DE INMIGRACIÓN (I-INMG)	21,65	23,57	15,08	13,60	9,99
INDICADORES BÁSICOS DE VULNERABILIDAD URBANA (IBVU) (4)					
IBVU Estudios (5)	11,40	14,33	7,50	10,02	10,92
IBVU Vivienda (6)	18,59	9,42	10,49	7,60	6,99
IBVU Paro (7)	20,23	25,17	21,71	25,75	29,64

(4) Además del Indicador de Inmigración (I-INMG) se ofrecen los valores de los 3 Indicadores Básicos de Vulnerabilidad Urbana (IBVU) para poder analizar la situación de cada sección censal y AE-INMG en relación con los valores de referencia de vulnerabilidad para estos 3 indicadores.

(5) IBVU Estudios: Porcentaje de población analfabeta y sin estudios de 16 años o más, sobre el total de población de 16 años o más. Valor de referencia de vulnerabilidad (2011): 16,38%.

(6) IBVU Vivienda: Porcentaje de viviendas familiares (principales, secundarias, vacías) en edificios en estado en estado ruinoso, malo o deficiente, sobre el total de viviendas familiares (principales, secundarias, vacías). Valor de referencia de vulnerabilidad (2011): 17,50 %.

(7) IBVU Paro: Porcentaje de la población de 16 años o más en situación de paro, respecto al total de población activa de 16 años o más. Valor de referencia de vulnerabilidad (2011): 42,33 %.

Definiciones

ÁREA ESTADÍSTICA CON CONCENTRACIONES SIGNIFICATIVAS DE POBLACIÓN INMIGRANTE (AE-INMG)

Agrupación de secciones censales colindantes y de cierta homogeneidad urbanística, de entre 3.500 y 15.000 habitantes en las que el valor de Indicador de Inmigración (I-INMG) del conjunto supera el valor establecido como referencia (20%).

INDICADOR DE INMIGRACIÓN (I-INMG)

Porcentaje de población nacida en países no pertenecientes a la UE-14, respecto a la población total. Se calcula restando al número total de nacidos en el extranjero, los nacidos en los países de la UE-14: Alemania; Austria; Bélgica; Dinamarca; Finlandia; Francia; Reino Unido; Grecia; Irlanda; Italia; Luxemburgo; Países Bajos; Portugal; y Suecia.

Síntesis Metodológica

El cuerpo de estudio del Catálogo de Barrios Vulnerables de 2011 sigue el criterio establecido en los Catálogos anteriores: centrándose en los municipios mayores de 50.000 habitantes y capitales de provincia. Los trabajos del Catálogo de 2011, siguen la misma metodología que los de 1991, 2001, y 2006, con la única particularidad de que sólo identifican las Áreas Estadísticas Vulnerables, sin realizar el análisis urbanístico detallado que permitía identificar a partir de ellas los Barrios Vulnerables. En el Catálogo de 2011 se han delimitado AE-INMG (Área Estadística con concentraciones significativas de población inmigrante) y AEV (Áreas Estadísticas Vulnerables según los 3 Indicadores Básicos de Vulnerabilidad Urbana: IBVU Estudios, IBVU Vivienda o IBVU Paro). Estas delimitaciones son independientes y pueden superponerse para su análisis en el Visor del Catálogo.

En el caso del Indicador de Inmigración (I-INMG), para el desarrollo del estudio de 2011 se ha partido del análisis de la evolución de los Barrios con concentraciones significativas de población inmigrante identificados previamente en el año 2006, viendo primero si seguían o no cumpliendo esta condición en el año 2011. Posteriormente, se han identificado las nuevas Áreas Estadísticas con concentraciones significativas de población inmigrante (AE-INMG) no coincidentes con Barrios identificados en el Catálogo de 2006, incluyendo también las ciudades que no contaban con Barrios de este tipo en el año 2006.

Una vez identificadas las secciones censales que en 2011 superan los umbrales de referencia del Indicador de Inmigración (I-INMG), se procede a agrupar estas secciones en Áreas Estadísticas con concentraciones significativas de población inmigrante (AE-INMG).

La metodología detallada completa puede consultarse en:

https://apps.fomento.gob.es/BarriosVulnerables/static/adjunto/Sintesis_metodologica_general_catalogo_bbvv.pdf

Datos sociodemográficos (Censo 2011)	Sección censal 0801907079 Valores absolutos	%	AE-INMG 0801912 Valores absolutos	%
Población total	1.490		5.750	
Población nacida en el extranjero total	350	23,49	1.400	24,35
Población nacida en el extranjero (excepto UE-15)	350	23,49	1.355	23,57

	Sección	AE-INMG	Municipio	Comunidad Autónoma	España
INDICADOR DE INMIGRACIÓN (I-INMG)	23,49	23,57	15,08	13,60	9,99
INDICADORES BÁSICOS DE VULNERABILIDAD URBANA (IBVU) (4)					
IBVU Estudios (5)	19,01	14,33	7,50	10,02	10,92
IBVU Vivienda (6)	0,00	9,42	10,49	7,60	6,99
IBVU Paro (7)	28,31	25,17	21,71	25,75	29,64

(4) Además del Indicador de Inmigración (I-INMG) se ofrecen los valores de los 3 Indicadores Básicos de Vulnerabilidad Urbana (IBVU) para poder analizar la situación de cada sección censal y AE-INMG en relación con los valores de referencia de vulnerabilidad para estos 3 indicadores.

(5) IBVU Estudios: Porcentaje de población analfabeta y sin estudios de 16 años o más, sobre el total de población de 16 años o más. Valor de referencia de vulnerabilidad (2011): 16,38%.

(6) IBVU Vivienda: Porcentaje de viviendas familiares (principales, secundarias, vacías) en edificios en estado en estado ruinoso, malo o deficiente, sobre el total de viviendas familiares (principales, secundarias, vacías). Valor de referencia de vulnerabilidad (2011): 17,50 %.

(7) IBVU Paro: Porcentaje de la población de 16 años o más en situación de paro, respecto al total de población activa de 16 años o más. Valor de referencia de vulnerabilidad (2011): 42,33 %.

Definiciones

ÁREA ESTADÍSTICA CON CONCENTRACIONES SIGNIFICATIVAS DE POBLACIÓN INMIGRANTE (AE-INMG)

Agrupación de secciones censales colindantes y de cierta homogeneidad urbanística, de entre 3.500 y 15.000 habitantes en las que el valor de Indicador de Inmigración (I-INMG) del conjunto supera el valor establecido como referencia (20%).

INDICADOR DE INMIGRACIÓN (I-INMG)

Porcentaje de población nacida en países no pertenecientes a la UE-14, respecto a la población total. Se calcula restando al número total de nacidos en el extranjero, los nacidos en los países de la UE-14: Alemania; Austria; Bélgica; Dinamarca; Finlandia; Francia; Reino Unido; Grecia; Irlanda; Italia; Luxemburgo; Países Bajos; Portugal; y Suecia.

Síntesis Metodológica

El cuerpo de estudio del Catálogo de Barrios Vulnerables de 2011 sigue el criterio establecido en los Catálogos anteriores: centrándose en los municipios mayores de 50.000 habitantes y capitales de provincia. Los trabajos del Catálogo de 2011, siguen la misma metodología que los de 1991, 2001, y 2006, con la única particularidad de que sólo identifican las Áreas Estadísticas Vulnerables, sin realizar el análisis urbanístico detallado que permitía identificar a partir de ellas los Barrios Vulnerables. En el Catálogo de 2011 se han delimitado AE-INMG (Área Estadística con concentraciones significativas de población inmigrante) y AEV (Áreas Estadísticas Vulnerables según los 3 Indicadores Básicos de Vulnerabilidad Urbana: IBVU Estudios, IBVU Vivienda o IBVU Paro). Estas delimitaciones son independientes y pueden superponerse para su análisis en el Visor del Catálogo.

En el caso del Indicador de Inmigración (I-INMG), para el desarrollo del estudio de 2011 se ha partido del análisis de la evolución de los Barrios con concentraciones significativas de población inmigrante identificados previamente en el año 2006, viendo primero si seguían o no cumpliendo esta condición en el año 2011. Posteriormente, se han identificado las nuevas Áreas Estadísticas con concentraciones significativas de población inmigrante (AE-INMG) no coincidentes con Barrios identificados en el Catálogo de 2006, incluyendo también las ciudades que no contaban con Barrios de este tipo en el año 2006.

Una vez identificadas las secciones censales que en 2011 superan los umbrales de referencia del Indicador de Inmigración (I-INMG), se procede a agrupar estas secciones en Áreas Estadísticas con concentraciones significativas de población inmigrante (AE-INMG).

La metodología detallada completa puede consultarse en:

https://apps.fomento.gob.es/BarriosVulnerables/static/adjunto/Sintesis_metodologica_general_catalogo_bbvv.pdf

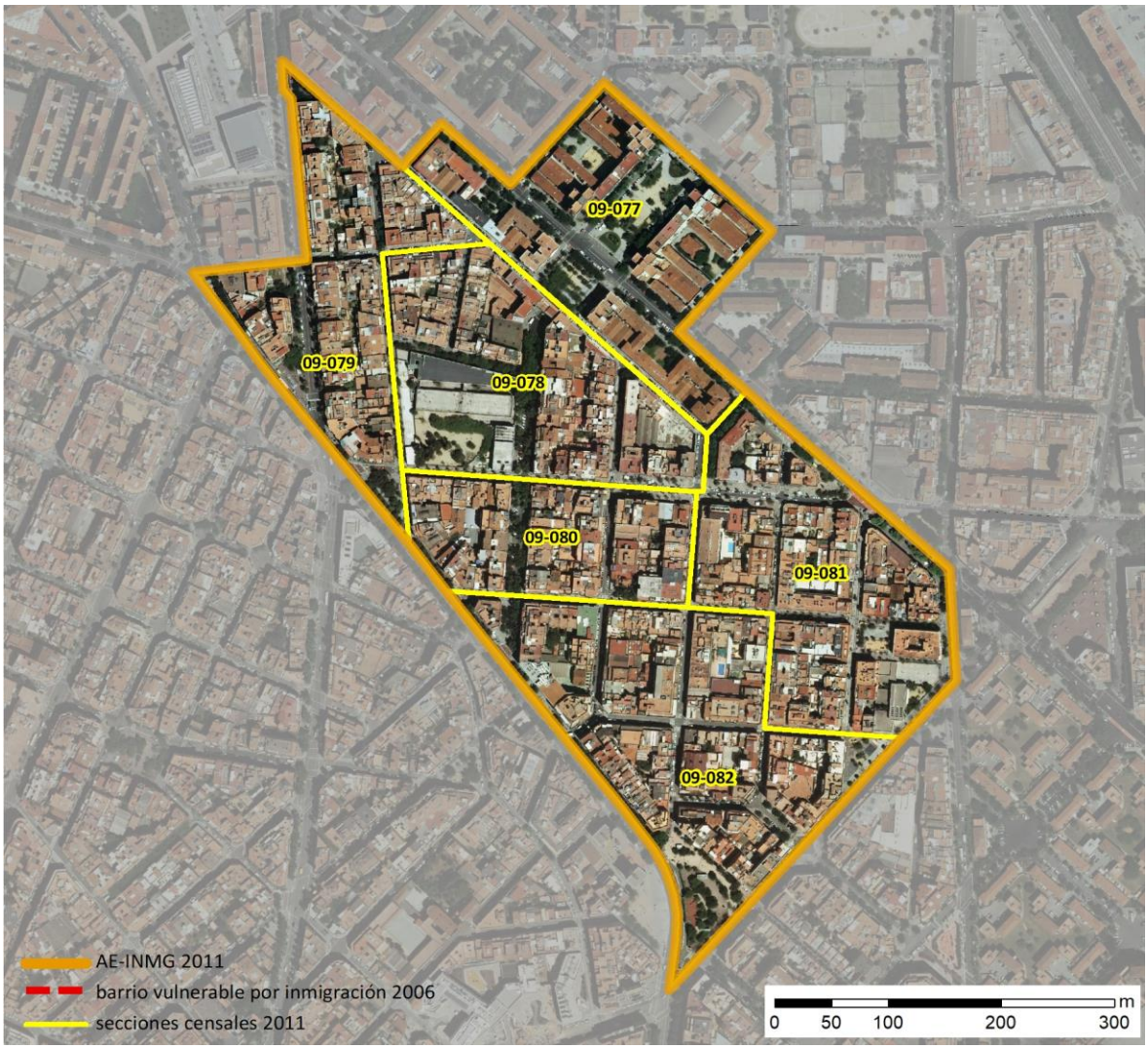

Localización en detalle del AE-INMG

Datos básicos del AE-INMG (1)

Población total	9.425
Población nacida en el extranjero total	2.005
Población nacida en el extranjero (excepto UE-15)	1.925
Densidad población (hab/Km²)	37.429,65
Superficie (ha)	25,18
Nº de secciones censales	6

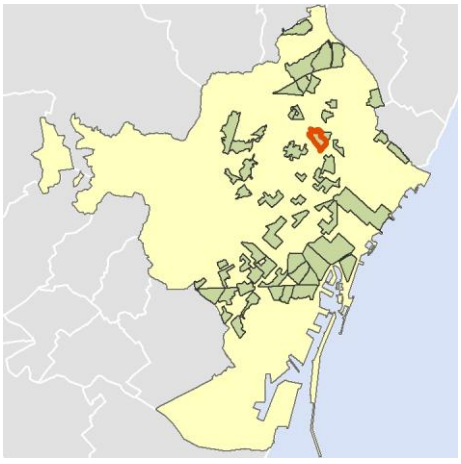

Localización del AE-INMG dentro del término municipal

	Valor del AE-INMG	Valor de referencia (2)
INDICADOR DE INMIGRACIÓN (I-INMG) (3)	**20,42 %**	20,00%

(1) Área Estadística con concentraciones significativas de población inmigrante (AE-INMG)

(2) Valor que se ha tomado como referencia para este estudio

(3) Indicador de Inmigración: (I-INMG): Porcentaje de población nacida en países no pertenecientes a la UE-14, respecto a la población total. Se calcula restando al número total de nacidos en el extranjero, los nacidos en los países de la UE-14: Alemania; Austria; Bélgica; Dinamarca; Finlandia; Francia; Reino Unido; Grecia; Irlanda; Italia; Luxemburgo; Países Bajos; Portugal; y Suecia.

Datos sociodemográficos (Censo 2011)	Sección censal 0801909077 Valores absolutos	%	AE-INMG 0801913 Valores absolutos	%
Población total	1.680		9.425	
Población nacida en el extranjero total	475	28,27	2.005	21,27
Población nacida en el extranjero (excepto UE-15)	460	27,38	1.925	20,42

	Sección	AE-INMG	Municipio	Comunidad Autónoma	España
INDICADOR DE INMIGRACIÓN (I-INMG)	27,38	20,42	15,08	13,60	9,99
INDICADORES BÁSICOS DE VULNERABILIDAD URBANA (IBVU) (4)					
IBVU Estudios (5)	9,63	6,49	7,50	10,02	10,92
IBVU Vivienda (6)	0,00	0,00	10,49	7,60	6,99
IBVU Paro (7)	23,75	21,14	21,71	25,75	29,64

(4) Además del Indicador de Inmigración (I-INMG) se ofrecen los valores de los 3 Indicadores Básicos de Vulnerabilidad Urbana (IBVU) para poder analizar la situación de cada sección censal y AE-INMG en relación con los valores de referencia de vulnerabilidad para estos 3 indicadores.

(5) IBVU Estudios: Porcentaje de población analfabeta y sin estudios de 16 años o más, sobre el total de población de 16 años o más. Valor de referencia de vulnerabilidad (2011): 16,38%.

(6) IBVU Vivienda: Porcentaje de viviendas familiares (principales, secundarias, vacías) en edificios en estado en estado ruinoso, malo o deficiente, sobre el total de viviendas familiares (principales, secundarias, vacías). Valor de referencia de vulnerabilidad (2011): 17,50 %.

(7) IBVU Paro: Porcentaje de la población de 16 años o más en situación de paro, respecto al total de población activa de 16 años o más. Valor de referencia de vulnerabilidad (2011): 42,33 %.

Definiciones

ÁREA ESTADÍSTICA CON CONCENTRACIONES SIGNIFICATIVAS DE POBLACIÓN INMIGRANTE (AE-INMG)

Agrupación de secciones censales colindantes y de cierta homogeneidad urbanística, de entre 3.500 y 15.000 habitantes en las que el valor de Indicador de Inmigración (I-INMG) del conjunto supera el valor establecido como referencia (20%).

INDICADOR DE INMIGRACIÓN (I-INMG)

Porcentaje de población nacida en países no pertenecientes a la UE-14, respecto a la población total. Se calcula restando al número total de nacidos en el extranjero, los nacidos en los países de la UE-14: Alemania; Austria; Bélgica; Dinamarca; Finlandia; Francia; Reino Unido; Grecia; Irlanda; Italia; Luxemburgo; Países Bajos; Portugal; y Suecia.

Síntesis Metodológica

El cuerpo de estudio del Catálogo de Barrios Vulnerables de 2011 sigue el criterio establecido en los Catálogos anteriores: centrándose en los municipios mayores de 50.000 habitantes y capitales de provincia. Los trabajos del Catálogo de 2011, siguen la misma metodología que los de 1991, 2001, y 2006, con la única particularidad de que sólo identifican las Áreas Estadísticas Vulnerables, sin realizar el análisis urbanístico detallado que permitía identificar a partir de ellas los Barrios Vulnerables. En el Catálogo de 2011 se han delimitado AE-INMG (Área Estadística con concentraciones significativas de población inmigrante) y AEV (Áreas Estadísticas Vulnerables según los 3 Indicadores Básicos de Vulnerabilidad Urbana: IBVU Estudios, IBVU Vivienda o IBVU Paro). Estas delimitaciones son independientes y pueden superponerse para su análisis en el Visor del Catálogo.

En el caso del Indicador de Inmigración (I-INMG), para el desarrollo del estudio de 2011 se ha partido del análisis de la evolución de los Barrios con concentraciones significativas de población inmigrante identificados previamente en el año 2006, viendo primero si seguían o no cumpliendo esta condición en el año 2011. Posteriormente, se han identificado las nuevas Áreas Estadísticas con concentraciones significativas de población inmigrante (AE-INMG) no coincidentes con Barrios identificados en el Catálogo de 2006, incluyendo también las ciudades que no contaban con Barrios de este tipo en el año 2006.

Una vez identificadas las secciones censales que en 2011 superan los umbrales de referencia del Indicador de Inmigración (I-INMG), se procede a agrupar estas secciones en Áreas Estadísticas con concentraciones significativas de población inmigrante (AE-INMG).

La metodología detallada completa puede consultarse en:

https://apps.fomento.gob.es/BarriosVulnerables/static/adjunto/Sintesis_metodologica_general_catalogo_bbvv.pdf

Datos sociodemográficos (Censo 2011)	Sección censal 0801909078		AE-INMG 0801913	
	Valores absolutos	%	Valores absolutos	%
Población total	1.300		9.425	
Población nacida en el extranjero total	225	17,31	2.005	21,27
Población nacida en el extranjero (excepto UE-15)	230	17,69	1.925	20,42

	Sección	AE-INMG	Municipio	Comunidad Autónoma	España
INDICADOR DE INMIGRACIÓN (I-INMG)	17,69	20,42	15,08	13,60	9,99
INDICADORES BÁSICOS DE VULNERABILIDAD URBANA (IBVU) (4)					
IBVU Estudios (5)	1,76	6,49	7,50	10,02	10,92
IBVU Vivienda (6)	0,00	0,00	10,49	7,60	6,99
IBVU Paro (7)	26,67	21,14	21,71	25,75	29,64

(4) Además del Indicador de Inmigración (I-INMG) se ofrecen los valores de los 3 Indicadores Básicos de Vulnerabilidad Urbana (IBVU) para poder analizar la situación de cada sección censal y AE-INMG en relación con los valores de referencia de vulnerabilidad para estos 3 indicadores.

(5) IBVU Estudios: Porcentaje de población analfabeta y sin estudios de 16 años o más, sobre el total de población de 16 años o más. Valor de referencia de vulnerabilidad (2011): 16,38%.

(6) IBVU Vivienda: Porcentaje de viviendas familiares (principales, secundarias, vacías) en edificios en estado en estado ruinoso, malo o deficiente, sobre el total de viviendas familiares (principales, secundarias, vacías). Valor de referencia de vulnerabilidad (2011): 17,50 %.

(7) IBVU Paro: Porcentaje de la población de 16 años o más en situación de paro, respecto al total de población activa de 16 años o más. Valor de referencia de vulnerabilidad (2011): 42,33 %.

Definiciones

ÁREA ESTADÍSTICA CON CONCENTRACIONES SIGNIFICATIVAS DE POBLACIÓN INMIGRANTE (AE-INMG)

Agrupación de secciones censales colindantes y de cierta homogeneidad urbanística, de entre 3.500 y 15.000 habitantes en las que el valor de Indicador de Inmigración (I-INMG) del conjunto supera el valor establecido como referencia (20%).

INDICADOR DE INMIGRACIÓN (I-INMG)

Porcentaje de población nacida en países no pertenecientes a la UE-14, respecto a la población total. Se calcula restando al número total de nacidos en el extranjero, los nacidos en los países de la UE-14: Alemania; Austria; Bélgica; Dinamarca; Finlandia; Francia; Reino Unido; Grecia; Irlanda; Italia; Luxemburgo; Países Bajos; Portugal; y Suecia.

Síntesis Metodológica

El cuerpo de estudio del Catálogo de Barrios Vulnerables de 2011 sigue el criterio establecido en los Catálogos anteriores: centrándose en los municipios mayores de 50.000 habitantes y capitales de provincia. Los trabajos del Catálogo de 2011, siguen la misma metodología que los de 1991, 2001, y 2006, con la única particularidad de que sólo identifican las Áreas Estadísticas Vulnerables, sin realizar el análisis urbanístico detallado que permitía identificar a partir de ellas los Barrios Vulnerables. En el Catálogo de 2011 se han delimitado AE-INMG (Área Estadística con concentraciones significativas de población inmigrante) y AEV (Áreas Estadísticas Vulnerables según los 3 Indicadores Básicos de Vulnerabilidad Urbana: IBVU Estudios, IBVU Vivienda o IBVU Paro). Estas delimitaciones son independientes y pueden superponerse para su análisis en el Visor del Catálogo.

En el caso del Indicador de Inmigración (I-INMG), para el desarrollo del estudio de 2011 se ha partido del análisis de la evolución de los Barrios con concentraciones significativas de población inmigrante identificados previamente en el año 2006, viendo primero si seguían o no cumpliendo esta condición en el año 2011. Posteriormente, se han identificado las nuevas Áreas Estadísticas con concentraciones significativas de población inmigrante (AE-INMG) no coincidentes con Barrios identificados en el Catálogo de 2006, incluyendo también las ciudades que no contaban con Barrios de este tipo en el año 2006.

Una vez identificadas las secciones censales que en 2011 superan los umbrales de referencia del Indicador de Inmigración (I-INMG), se procede a agrupar estas secciones en Áreas Estadísticas con concentraciones significativas de población inmigrante (AE-INMG).

La metodología detallada completa puede consultarse en:

https://apps.fomento.gob.es/BarriosVulnerables/static/adjunto/Sintesis_metodologica_general_catalogo_bbvv.pdf

Datos sociodemográficos (Censo 2011)	Sección censal 0801909079		AE-INMG 0801913	
	Valores absolutos	%	Valores absolutos	%
Población total	1.830		9.425	
Población nacida en el extranjero total	300	16,39	2.005	21,27
Población nacida en el extranjero (excepto UE-15)	300	16,39	1.925	20,42

	Sección	AE-INMG	Municipio	Comunidad Autónoma	España
INDICADOR DE INMIGRACIÓN (I-INMG)	16,39	20,42	15,08	13,60	9,99
INDICADORES BÁSICOS DE VULNERABILIDAD URBANA (IBVU) (4)					
IBVU Estudios (5)	3,63	6,49	7,50	10,02	10,92
IBVU Vivienda (6)	0,00	0,00	10,49	7,60	6,99
IBVU Paro (7)	16,05	21,14	21,71	25,75	29,64

(4) Además del Indicador de Inmigración (I-INMG) se ofrecen los valores de los 3 Indicadores Básicos de Vulnerabilidad Urbana (IBVU) para poder analizar la situación de cada sección censal y AE-INMG en relación con los valores de referencia de vulnerabilidad para estos 3 indicadores.

(5) IBVU Estudios: Porcentaje de población analfabeta y sin estudios de 16 años o más, sobre el total de población de 16 años o más. Valor de referencia de vulnerabilidad (2011): 16,38%.

(6) IBVU Vivienda: Porcentaje de viviendas familiares (principales, secundarias, vacías) en edificios en estado en estado ruinoso, malo o deficiente, sobre el total de viviendas familiares (principales, secundarias, vacías). Valor de referencia de vulnerabilidad (2011): 17,50 %.

(7) IBVU Paro: Porcentaje de la población de 16 años o más en situación de paro, respecto al total de población activa de 16 años o más. Valor de referencia de vulnerabilidad (2011): 42,33 %.

Definiciones

ÁREA ESTADÍSTICA CON CONCENTRACIONES SIGNIFICATIVAS DE POBLACIÓN INMIGRANTE (AE-INMG)

Agrupación de secciones censales colindantes y de cierta homogeneidad urbanística, de entre 3.500 y 15.000 habitantes en las que el valor de Indicador de Inmigración (I-INMG) del conjunto supera el valor establecido como referencia (20%).

INDICADOR DE INMIGRACIÓN (I-INMG)

Porcentaje de población nacida en países no pertenecientes a la UE-14, respecto a la población total. Se calcula restando al número total de nacidos en el extranjero, los nacidos en los países de la UE-14: Alemania; Austria; Bélgica; Dinamarca; Finlandia; Francia; Reino Unido; Grecia; Irlanda; Italia; Luxemburgo; Países Bajos; Portugal; y Suecia.

Síntesis Metodológica

El cuerpo de estudio del Catálogo de Barrios Vulnerables de 2011 sigue el criterio establecido en los Catálogos anteriores: centrándose en los municipios mayores de 50.000 habitantes y capitales de provincia. Los trabajos del Catálogo de 2011, siguen la misma metodología que los de 1991, 2001, y 2006, con la única particularidad de que sólo identifican las Áreas Estadísticas Vulnerables, sin realizar el análisis urbanístico detallado que permitía identificar a partir de ellas los Barrios Vulnerables. En el Catálogo de 2011 se han delimitado AE-INMG (Área Estadística con concentraciones significativas de población inmigrante) y AEV (Áreas Estadísticas Vulnerables según los 3 Indicadores Básicos de Vulnerabilidad Urbana: IBVU Estudios, IBVU Vivienda o IBVU Paro). Estas delimitaciones son independientes y pueden superponerse para su análisis en el Visor del Catálogo.

En el caso del Indicador de Inmigración (I-INMG), para el desarrollo del estudio de 2011 se ha partido del análisis de la evolución de los Barrios con concentraciones significativas de población inmigrante identificados previamente en el año 2006, viendo primero si seguían o no cumpliendo esta condición en el año 2011. Posteriormente, se han identificado las nuevas Áreas Estadísticas con concentraciones significativas de población inmigrante (AE-INMG) no coincidentes con Barrios identificados en el Catálogo de 2006, incluyendo también las ciudades que no contaban con Barrios de este tipo en el año 2006.

Una vez identificadas las secciones censales que en 2011 superan los umbrales de referencia del Indicador de Inmigración (I-INMG), se procede a agrupar estas secciones en Áreas Estadísticas con concentraciones significativas de población inmigrante (AE-INMG).

La metodología detallada completa puede consultarse en:

https://apps.fomento.gob.es/BarriosVulnerables/static/adjunto/Sintesis_metodologica_general_catalogo_bbvv.pdf

Datos sociodemográficos (Censo 2011)	Sección censal 0801909080		AE-INMG 0801913	
	Valores absolutos	%	Valores absolutos	%
Población total	1.445		9.425	
Población nacida en el extranjero total	530	36,68	2.005	21,27
Población nacida en el extranjero (excepto UE-15)	505	34,95	1.925	20,42

	Sección	AE-INMG	Municipio	Comunidad Autónoma	España
INDICADOR DE INMIGRACIÓN (I-INMG)	34,95	20,42	15,08	13,60	9,99
INDICADORES BÁSICOS DE VULNERABILIDAD URBANA (IBVU) (4)					
IBVU Estudios (5)	6,72	6,49	7,50	10,02	10,92
IBVU Vivienda (6)	0,00	0,00	10,49	7,60	6,99
IBVU Paro (7)	25,15	21,14	21,71	25,75	29,64

(4) Además del Indicador de Inmigración (I-INMG) se ofrecen los valores de los 3 Indicadores Básicos de Vulnerabilidad Urbana (IBVU) para poder analizar la situación de cada sección censal y AE-INMG en relación con los valores de referencia de vulnerabilidad para estos 3 indicadores.

(5) IBVU Estudios: Porcentaje de población analfabeta y sin estudios de 16 años o más, sobre el total de población de 16 años o más. Valor de referencia de vulnerabilidad (2011): 16,38%.

(6) IBVU Vivienda: Porcentaje de viviendas familiares (principales, secundarias, vacías) en edificios en estado en estado ruinoso, malo o deficiente, sobre el total de viviendas familiares (principales, secundarias, vacías). Valor de referencia de vulnerabilidad (2011): 17,50 %.

(7) IBVU Paro: Porcentaje de la población de 16 años o más en situación de paro, respecto al total de población activa de 16 años o más. Valor de referencia de vulnerabilidad (2011): 42,33 %.

Definiciones

ÁREA ESTADÍSTICA CON CONCENTRACIONES SIGNIFICATIVAS DE POBLACIÓN INMIGRANTE (AE-INMG)

Agrupación de secciones censales colindantes y de cierta homogeneidad urbanística, de entre 3.500 y 15.000 habitantes en las que el valor de Indicador de Inmigración (I-INMG) del conjunto supera el valor establecido como referencia (20%).

INDICADOR DE INMIGRACIÓN (I-INMG)

Porcentaje de población nacida en países no pertenecientes a la UE-14, respecto a la población total. Se calcula restando al número total de nacidos en el extranjero, los nacidos en los países de la UE-14: Alemania; Austria; Bélgica; Dinamarca; Finlandia; Francia; Reino Unido; Grecia; Irlanda; Italia; Luxemburgo; Países Bajos; Portugal; y Suecia.

Síntesis Metodológica

El cuerpo de estudio del Catálogo de Barrios Vulnerables de 2011 sigue el criterio establecido en los Catálogos anteriores: centrándose en los municipios mayores de 50.000 habitantes y capitales de provincia. Los trabajos del Catálogo de 2011, siguen la misma metodología que los de 1991, 2001, y 2006, con la única particularidad de que sólo identifican las Áreas Estadísticas Vulnerables, sin realizar el análisis urbanístico detallado que permitía identificar a partir de ellas los Barrios Vulnerables. En el Catálogo de 2011 se han delimitado AE-INMG (Área Estadística con concentraciones significativas de población inmigrante) y AEV (Áreas Estadísticas Vulnerables según los 3 Indicadores Básicos de Vulnerabilidad Urbana: IBVU Estudios, IBVU Vivienda o IBVU Paro). Estas delimitaciones son independientes y pueden superponerse para su análisis en el Visor del Catálogo.

En el caso del Indicador de Inmigración (I-INMG), para el desarrollo del estudio de 2011 se ha partido del análisis de la evolución de los Barrios con concentraciones significativas de población inmigrante identificados previamente en el año 2006, viendo primero si seguían o no cumpliendo esta condición en el año 2011. Posteriormente, se han identificado las nuevas Áreas Estadísticas con concentraciones significativas de población inmigrante (AE-INMG) no coincidentes con Barrios identificados en el Catálogo de 2006, incluyendo también las ciudades que no contaban con Barrios de este tipo en el año 2006.

Una vez identificadas las secciones censales que en 2011 superan los umbrales de referencia del Indicador de Inmigración (I-INMG), se procede a agrupar estas secciones en Áreas Estadísticas con concentraciones significativas de población inmigrante (AE-INMG).

La metodología detallada completa puede consultarse en:

https://apps.fomento.gob.es/BarriosVulnerables/static/adjunto/Sintesis_metodologica_general_catalogo_bbvv.pdf

Datos sociodemográficos (Censo 2011)	Sección censal 0801909081		AE-INMG 0801913	
	Valores absolutos	%	Valores absolutos	%
Población total	1.575		9.425	
Población nacida en el extranjero total	305	19,37	2.005	21,27
Población nacida en el extranjero (excepto UE-15)	255	16,19	1.925	20,42

	Sección	AE-INMG	Municipio	Comunidad Autónoma	España
INDICADOR DE INMIGRACIÓN (I-INMG)	16,19	20,42	15,08	13,60	9,99
INDICADORES BÁSICOS DE VULNERABILIDAD URBANA (IBVU) (4)					
IBVU Estudios (5)	6,25	6,49	7,50	10,02	10,92
IBVU Vivienda (6)	0,00	0,00	10,49	7,60	6,99
IBVU Paro (7)	12,82	21,14	21,71	25,75	29,64

(4) Además del Indicador de Inmigración (I-INMG) se ofrecen los valores de los 3 Indicadores Básicos de Vulnerabilidad Urbana (IBVU) para poder analizar la situación de cada sección censal y AE-INMG en relación con los valores de referencia de vulnerabilidad para estos 3 indicadores.

(5) IBVU Estudios: Porcentaje de población analfabeta y sin estudios de 16 años o más, sobre el total de población de 16 años o más. Valor de referencia de vulnerabilidad (2011): 16,38%.

(6) IBVU Vivienda: Porcentaje de viviendas familiares (principales, secundarias, vacías) en edificios en estado en estado ruinoso, malo o deficiente, sobre el total de viviendas familiares (principales, secundarias, vacías). Valor de referencia de vulnerabilidad (2011): 17,50 %.

(7) IBVU Paro: Porcentaje de la población de 16 años o más en situación de paro, respecto al total de población activa de 16 años o más. Valor de referencia de vulnerabilidad (2011): 42,33 %.

Definiciones

ÁREA ESTADÍSTICA CON CONCENTRACIONES SIGNIFICATIVAS DE POBLACIÓN INMIGRANTE (AE-INMG)

Agrupación de secciones censales colindantes y de cierta homogeneidad urbanística, de entre 3.500 y 15.000 habitantes en las que el valor de Indicador de Inmigración (I-INMG) del conjunto supera el valor establecido como referencia (20%).

INDICADOR DE INMIGRACIÓN (I-INMG)

Porcentaje de población nacida en países no pertenecientes a la UE-14, respecto a la población total. Se calcula restando al número total de nacidos en el extranjero, los nacidos en los países de la UE-14: Alemania; Austria; Bélgica; Dinamarca; Finlandia; Francia; Reino Unido; Grecia; Irlanda; Italia; Luxemburgo; Países Bajos; Portugal; y Suecia.

Síntesis Metodológica

El cuerpo de estudio del Catálogo de Barrios Vulnerables de 2011 sigue el criterio establecido en los Catálogos anteriores: centrándose en los municipios mayores de 50.000 habitantes y capitales de provincia. Los trabajos del Catálogo de 2011, siguen la misma metodología que los de 1991, 2001, y 2006, con la única particularidad de que sólo identifican las Áreas Estadísticas Vulnerables, sin realizar el análisis urbanístico detallado que permitía identificar a partir de ellas los Barrios Vulnerables. En el Catálogo de 2011 se han delimitado AE-INMG (Área Estadística con concentraciones significativas de población inmigrante) y AEV (Áreas Estadísticas Vulnerables según los 3 Indicadores Básicos de Vulnerabilidad Urbana: IBVU Estudios, IBVU Vivienda o IBVU Paro). Estas delimitaciones son independientes y pueden superponerse para su análisis en el Visor del Catálogo.

En el caso del Indicador de Inmigración (I-INMG), para el desarrollo del estudio de 2011 se ha partido del análisis de la evolución de los Barrios con concentraciones significativas de población inmigrante identificados previamente en el año 2006, viendo primero si seguían o no cumpliendo esta condición en el año 2011. Posteriormente, se han identificado las nuevas Áreas Estadísticas con concentraciones significativas de población inmigrante (AE-INMG) no coincidentes con Barrios identificados en el Catálogo de 2006, incluyendo también las ciudades que no contaban con Barrios de este tipo en el año 2006.

Una vez identificadas las secciones censales que en 2011 superan los umbrales de referencia del Indicador de Inmigración (I-INMG), se procede a agrupar estas secciones en Áreas Estadísticas con concentraciones significativas de población inmigrante (AE-INMG).

La metodología detallada completa puede consultarse en:

https://apps.fomento.gob.es/BarriosVulnerables/static/adjunto/Sintesis_metodologica_general_catalogo_bbvv.pdf

Datos sociodemográficos (Censo 2011)	Sección censal 0801909082		AE-INMG 0801913	
	Valores absolutos	%	Valores absolutos	%
Población total	1.595		9.425	
Población nacida en el extranjero total	170	10,66	2.005	21,27
Población nacida en el extranjero (excepto UE-15)	175	10,97	1.925	20,42

	Sección	AE-INMG	Municipio	Comunidad Autónoma	España
INDICADOR DE INMIGRACIÓN (I-INMG)	10,97	20,42	15,08	13,60	9,99
INDICADORES BÁSICOS DE VULNERABILIDAD URBANA (IBVU) (4)					
IBVU Estudios (5)	10,47	6,49	7,50	10,02	10,92
IBVU Vivienda (6)	0,00	0,00	10,49	7,60	6,99
IBVU Paro (7)	24,86	21,14	21,71	25,75	29,64

(4) Además del Indicador de Inmigración (I-INMG) se ofrecen los valores de los 3 Indicadores Básicos de Vulnerabilidad Urbana (IBVU) para poder analizar la situación de cada sección censal y AE-INMG en relación con los valores de referencia de vulnerabilidad para estos 3 indicadores.

(5) IBVU Estudios: Porcentaje de población analfabeta y sin estudios de 16 años o más, sobre el total de población de 16 años o más. Valor de referencia de vulnerabilidad (2011): 16,38%.

(6) IBVU Vivienda: Porcentaje de viviendas familiares (principales, secundarias, vacías) en edificios en estado en estado ruinoso, malo o deficiente, sobre el total de viviendas familiares (principales, secundarias, vacías). Valor de referencia de vulnerabilidad (2011): 17,50 %.

(7) IBVU Paro: Porcentaje de la población de 16 años o más en situación de paro, respecto al total de población activa de 16 años o más. Valor de referencia de vulnerabilidad (2011): 42,33 %.

Definiciones

ÁREA ESTADÍSTICA CON CONCENTRACIONES SIGNIFICATIVAS DE POBLACIÓN INMIGRANTE (AE-INMG)

Agrupación de secciones censales colindantes y de cierta homogeneidad urbanística, de entre 3.500 y 15.000 habitantes en las que el valor de Indicador de Inmigración (I-INMG) del conjunto supera el valor establecido como referencia (20%).

INDICADOR DE INMIGRACIÓN (I-INMG)

Porcentaje de población nacida en países no pertenecientes a la UE-14, respecto a la población total. Se calcula restando al número total de nacidos en el extranjero, los nacidos en los países de la UE-14: Alemania; Austria; Bélgica; Dinamarca; Finlandia; Francia; Reino Unido; Grecia; Irlanda; Italia; Luxemburgo; Países Bajos; Portugal; y Suecia.

Síntesis Metodológica

El cuerpo de estudio del Catálogo de Barrios Vulnerables de 2011 sigue el criterio establecido en los Catálogos anteriores: centrándose en los municipios mayores de 50.000 habitantes y capitales de provincia. Los trabajos del Catálogo de 2011, siguen la misma metodología que los de 1991, 2001, y 2006, con la única particularidad de que sólo identifican las Áreas Estadísticas Vulnerables, sin realizar el análisis urbanístico detallado que permitía identificar a partir de ellas los Barrios Vulnerables. En el Catálogo de 2011 se han delimitado AE-INMG (Área Estadística con concentraciones significativas de población inmigrante) y AEV (Áreas Estadísticas Vulnerables según los 3 Indicadores Básicos de Vulnerabilidad Urbana: IBVU Estudios, IBVU Vivienda o IBVU Paro). Estas delimitaciones son independientes y pueden superponerse para su análisis en el Visor del Catálogo.

En el caso del Indicador de Inmigración (I-INMG), para el desarrollo del estudio de 2011 se ha partido del análisis de la evolución de los Barrios con concentraciones significativas de población inmigrante identificados previamente en el año 2006, viendo primero si seguían o no cumpliendo esta condición en el año 2011. Posteriormente, se han identificado las nuevas Áreas Estadísticas con concentraciones significativas de población inmigrante (AE-INMG) no coincidentes con Barrios identificados en el Catálogo de 2006, incluyendo también las ciudades que no contaban con Barrios de este tipo en el año 2006.

Una vez identificadas las secciones censales que en 2011 superan los umbrales de referencia del Indicador de Inmigración (I-INMG), se procede a agrupar estas secciones en Áreas Estadísticas con concentraciones significativas de población inmigrante (AE-INMG).

La metodología detallada completa puede consultarse en:

https://apps.fomento.gob.es/BarriosVulnerables/static/adjunto/Sintesis_metodologica_general_catalogo_bbvv.pdf

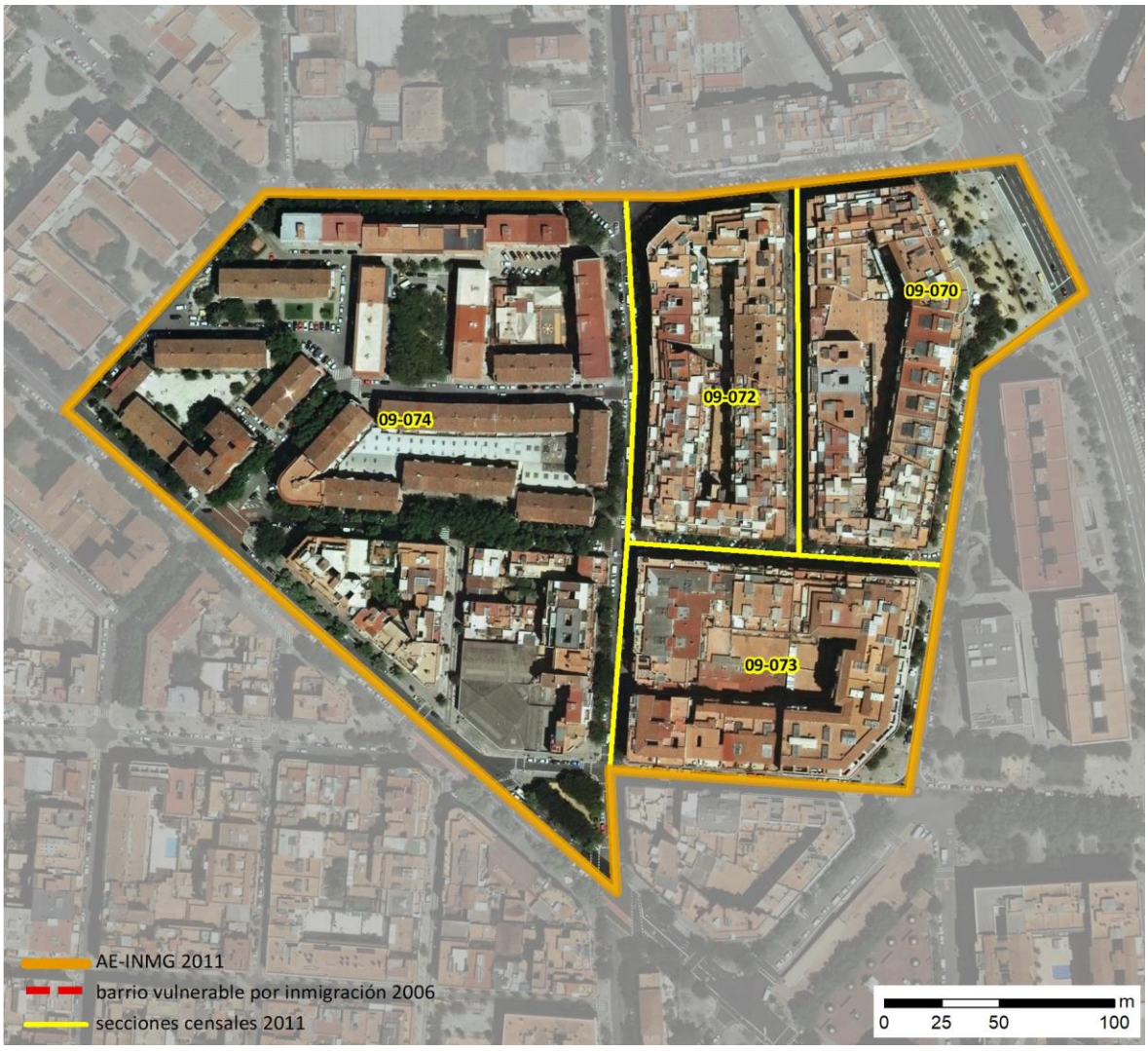

Localización en detalle del AE-INMG

Datos básicos del AE-INMG (1)

Población total	6.625
Población nacida en el extranjero total	1.435
Población nacida en el extranjero (excepto UE-15)	1.425
Densidad población (hab/Km²)	77.120,43
Superficie (ha)	8,59
Nº de secciones censales	4

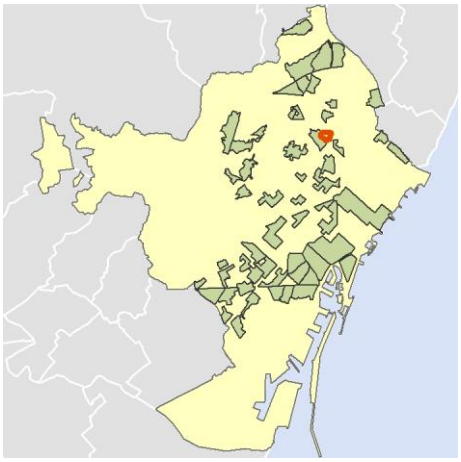

Localización del AE-INMG dentro del término municipal

	Valor del AE-INMG	Valor de referencia (2)
INDICADOR DE INMIGRACIÓN (I-INMG) (3)	**21,51 %**	20,00%

(1) Área Estadística con concentraciones significativas de población inmigrante (AE-INMG)

(2) Valor que se ha tomado como referencia para este estudio

(3) Indicador de Inmigración: (I-INMG): Porcentaje de población nacida en países no pertenecientes a la UE-14, respecto a la población total. Se calcula restando al número total de nacidos en el extranjero, los nacidos en los países de la UE-14: Alemania; Austria; Bélgica; Dinamarca; Finlandia; Francia; Reino Unido; Grecia; Irlanda; Italia; Luxemburgo; Países Bajos; Portugal; y Suecia.

Datos sociodemográficos (Censo 2011)	Sección censal 0801909070		AE-INMG 0801914	
	Valores absolutos	%	Valores absolutos	%
Población total	1.700		6.625	
Población nacida en el extranjero total	420	24,71	1.435	21,66
Población nacida en el extranjero (excepto UE-15)	420	24,71	1.425	21,51

	Sección	AE-INMG	Municipio	Comunidad Autónoma	España
INDICADOR DE INMIGRACIÓN (I-INMG)	24,71	21,51	15,08	13,60	9,99
INDICADORES BÁSICOS DE VULNERABILIDAD URBANA (IBVU) (4)					
IBVU Estudios (5)	16,45	10,04	7,50	10,02	10,92
IBVU Vivienda (6)	0,00	0,00	10,49	7,60	6,99
IBVU Paro (7)	35,08	26,71	21,71	25,75	29,64

(4) Además del Indicador de Inmigración (I-INMG) se ofrecen los valores de los 3 Indicadores Básicos de Vulnerabilidad Urbana (IBVU) para poder analizar la situación de cada sección censal y AE-INMG en relación con los valores de referencia de vulnerabilidad para estos 3 indicadores.

(5) IBVU Estudios: Porcentaje de población analfabeta y sin estudios de 16 años o más, sobre el total de población de 16 años o más. Valor de referencia de vulnerabilidad (2011): 16,38%.

(6) IBVU Vivienda: Porcentaje de viviendas familiares (principales, secundarias, vacías) en edificios en estado en estado ruinoso, malo o deficiente, sobre el total de viviendas familiares (principales, secundarias, vacías). Valor de referencia de vulnerabilidad (2011): 17,50 %.

(7) IBVU Paro: Porcentaje de la población de 16 años o más en situación de paro, respecto al total de población activa de 16 años o más. Valor de referencia de vulnerabilidad (2011): 42,33 %.

Definiciones

ÁREA ESTADÍSTICA CON CONCENTRACIONES SIGNIFICATIVAS DE POBLACIÓN INMIGRANTE (AE-INMG)

Agrupación de secciones censales colindantes y de cierta homogeneidad urbanística, de entre 3.500 y 15.000 habitantes en las que el valor de Indicador de Inmigración (I-INMG) del conjunto supera el valor establecido como referencia (20%).

INDICADOR DE INMIGRACIÓN (I-INMG)

Porcentaje de población nacida en países no pertenecientes a la UE-14, respecto a la población total. Se calcula restando al número total de nacidos en el extranjero, los nacidos en los países de la UE-14: Alemania; Austria; Bélgica; Dinamarca; Finlandia; Francia; Reino Unido; Grecia; Irlanda; Italia; Luxemburgo; Países Bajos; Portugal; y Suecia.

Síntesis Metodológica

El cuerpo de estudio del Catálogo de Barrios Vulnerables de 2011 sigue el criterio establecido en los Catálogos anteriores: centrándose en los municipios mayores de 50.000 habitantes y capitales de provincia. Los trabajos del Catálogo de 2011, siguen la misma metodología que los de 1991, 2001, y 2006, con la única particularidad de que sólo identifican las Áreas Estadísticas Vulnerables, sin realizar el análisis urbanístico detallado que permitía identificar a partir de ellas los Barrios Vulnerables. En el Catálogo de 2011 se han delimitado AE-INMG (Área Estadística con concentraciones significativas de población inmigrante) y AEV (Áreas Estadísticas Vulnerables según los 3 Indicadores Básicos de Vulnerabilidad Urbana: IBVU Estudios, IBVU Vivienda o IBVU Paro). Estas delimitaciones son independientes y pueden superponerse para su análisis en el Visor del Catálogo.

En el caso del Indicador de Inmigración (I-INMG), para el desarrollo del estudio de 2011 se ha partido del análisis de la evolución de los Barrios con concentraciones significativas de población inmigrante identificados previamente en el año 2006, viendo primero si seguían o no cumpliendo esta condición en el año 2011. Posteriormente, se han identificado las nuevas Áreas Estadísticas con concentraciones significativas de población inmigrante (AE-INMG) no coincidentes con Barrios identificados en el Catálogo de 2006, incluyendo también las ciudades que no contaban con Barrios de este tipo en el año 2006.

Una vez identificadas las secciones censales que en 2011 superan los umbrales de referencia del Indicador de Inmigración (I-INMG), se procede a agrupar estas secciones en Áreas Estadísticas con concentraciones significativas de población inmigrante (AE-INMG).

La metodología detallada completa puede consultarse en:

https://apps.fomento.gob.es/BarriosVulnerables/static/adjunto/Sintesis_metodologica_general_catalogo_bbvv.pdf

Datos sociodemográficos (Censo 2011)	Sección censal 0801909072		AE-INMG 0801914	
	Valores absolutos	%	Valores absolutos	%
Población total	1.740		6.625	
Población nacida en el extranjero total	465	26,72	1.435	21,66
Población nacida en el extranjero (excepto UE-15)	450	25,86	1.425	21,51

	Sección	AE-INMG	Municipio	Comunidad Autónoma	España
INDICADOR DE INMIGRACIÓN (I-INMG)	25,86	21,51	15,08	13,60	9,99
INDICADORES BÁSICOS DE VULNERABILIDAD URBANA (IBVU) (4)					
IBVU Estudios (5)	8,03	10,04	7,50	10,02	10,92
IBVU Vivienda (6)	0,00	0,00	10,49	7,60	6,99
IBVU Paro (7)	25,79	26,71	21,71	25,75	29,64

(4) Además del Indicador de Inmigración (I-INMG) se ofrecen los valores de los 3 Indicadores Básicos de Vulnerabilidad Urbana (IBVU) para poder analizar la situación de cada sección censal y AE-INMG en relación con los valores de referencia de vulnerabilidad para estos 3 indicadores.

(5) IBVU Estudios: Porcentaje de población analfabeta y sin estudios de 16 años o más, sobre el total de población de 16 años o más. Valor de referencia de vulnerabilidad (2011): 16,38%.

(6) IBVU Vivienda: Porcentaje de viviendas familiares (principales, secundarias, vacías) en edificios en estado en estado ruinoso, malo o deficiente, sobre el total de viviendas familiares (principales, secundarias, vacías). Valor de referencia de vulnerabilidad (2011): 17,50 %.

(7) IBVU Paro: Porcentaje de la población de 16 años o más en situación de paro, respecto al total de población activa de 16 años o más. Valor de referencia de vulnerabilidad (2011): 42,33 %.

Definiciones

ÁREA ESTADÍSTICA CON CONCENTRACIONES SIGNIFICATIVAS DE POBLACIÓN INMIGRANTE (AE-INMG)

Agrupación de secciones censales colindantes y de cierta homogeneidad urbanística, de entre 3.500 y 15.000 habitantes en las que el valor de Indicador de Inmigración (I-INMG) del conjunto supera el valor establecido como referencia (20%).

INDICADOR DE INMIGRACIÓN (I-INMG)

Porcentaje de población nacida en países no pertenecientes a la UE-14, respecto a la población total. Se calcula restando al número total de nacidos en el extranjero, los nacidos en los países de la UE-14: Alemania; Austria; Bélgica; Dinamarca; Finlandia; Francia; Reino Unido; Grecia; Irlanda; Italia; Luxemburgo; Países Bajos; Portugal; y Suecia.

Síntesis Metodológica

El cuerpo de estudio del Catálogo de Barrios Vulnerables de 2011 sigue el criterio establecido en los Catálogos anteriores: centrándose en los municipios mayores de 50.000 habitantes y capitales de provincia. Los trabajos del Catálogo de 2011, siguen la misma metodología que los de 1991, 2001, y 2006, con la única particularidad de que sólo identifican las Áreas Estadísticas Vulnerables, sin realizar el análisis urbanístico detallado que permitía identificar a partir de ellas los Barrios Vulnerables. En el Catálogo de 2011 se han delimitado AE-INMG (Área Estadística con concentraciones significativas de población inmigrante) y AEV (Áreas Estadísticas Vulnerables según los 3 Indicadores Básicos de Vulnerabilidad Urbana: IBVU Estudios, IBVU Vivienda o IBVU Paro). Estas delimitaciones son independientes y pueden superponerse para su análisis en el Visor del Catálogo.

En el caso del Indicador de Inmigración (I-INMG), para el desarrollo del estudio de 2011 se ha partido del análisis de la evolución de los Barrios con concentraciones significativas de población inmigrante identificados previamente en el año 2006, viendo primero si seguían o no cumpliendo esta condición en el año 2011. Posteriormente, se han identificado las nuevas Áreas Estadísticas con concentraciones significativas de población inmigrante (AE-INMG) no coincidentes con Barrios identificados en el Catálogo de 2006, incluyendo también las ciudades que no contaban con Barrios de este tipo en el año 2006.

Una vez identificadas las secciones censales que en 2011 superan los umbrales de referencia del Indicador de Inmigración (I-INMG), se procede a agrupar estas secciones en Áreas Estadísticas con concentraciones significativas de población inmigrante (AE-INMG).

La metodología detallada completa puede consultarse en:

https://apps.fomento.gob.es/BarriosVulnerables/static/adjunto/Sintesis_metodologica_general_catalogo_bbvv.pdf

Datos sociodemográficos (Censo 2011)	Sección censal 0801909073 Valores absolutos	%	AE-INMG 0801914 Valores absolutos	%
Población total	1.740		6.625	
Población nacida en el extranjero total	340	19,54	1.435	21,66
Población nacida en el extranjero (excepto UE-15)	340	19,54	1.425	21,51

	Sección	AE-INMG	Municipio	Comunidad Autónoma	España
INDICADOR DE INMIGRACIÓN (I-INMG)	19,54	21,51	15,08	13,60	9,99
INDICADORES BÁSICOS DE VULNERABILIDAD URBANA (IBVU) (4)					
IBVU Estudios (5)	6,51	10,04	7,50	10,02	10,92
IBVU Vivienda (6)	0,00	0,00	10,49	7,60	6,99
IBVU Paro (7)	26,26	26,71	21,71	25,75	29,64

(4) Además del Indicador de Inmigración (I-INMG) se ofrecen los valores de los 3 Indicadores Básicos de Vulnerabilidad Urbana (IBVU) para poder analizar la situación de cada sección censal y AE-INMG en relación con los valores de referencia de vulnerabilidad para estos 3 indicadores.

(5) IBVU Estudios: Porcentaje de población analfabeta y sin estudios de 16 años o más, sobre el total de población de 16 años o más. Valor de referencia de vulnerabilidad (2011): 16,38%.

(6) IBVU Vivienda: Porcentaje de viviendas familiares (principales, secundarias, vacías) en edificios en estado en estado ruinoso, malo o deficiente, sobre el total de viviendas familiares (principales, secundarias, vacías). Valor de referencia de vulnerabilidad (2011): 17,50 %.

(7) IBVU Paro: Porcentaje de la población de 16 años o más en situación de paro, respecto al total de población activa de 16 años o más. Valor de referencia de vulnerabilidad (2011): 42,33 %.

Definiciones

ÁREA ESTADÍSTICA CON CONCENTRACIONES SIGNIFICATIVAS DE POBLACIÓN INMIGRANTE (AE-INMG)

Agrupación de secciones censales colindantes y de cierta homogeneidad urbanística, de entre 3.500 y 15.000 habitantes en las que el valor de Indicador de Inmigración (I-INMG) del conjunto supera el valor establecido como referencia (20%).

INDICADOR DE INMIGRACIÓN (I-INMG)

Porcentaje de población nacida en países no pertenecientes a la UE-14, respecto a la población total. Se calcula restando al número total de nacidos en el extranjero, los nacidos en los países de la UE-14: Alemania; Austria; Bélgica; Dinamarca; Finlandia; Francia; Reino Unido; Grecia; Irlanda; Italia; Luxemburgo; Países Bajos; Portugal; y Suecia.

Síntesis Metodológica

El cuerpo de estudio del Catálogo de Barrios Vulnerables de 2011 sigue el criterio establecido en los Catálogos anteriores: centrándose en los municipios mayores de 50.000 habitantes y capitales de provincia. Los trabajos del Catálogo de 2011, siguen la misma metodología que los de 1991, 2001, y 2006, con la única particularidad de que sólo identifican las Áreas Estadísticas Vulnerables, sin realizar el análisis urbanístico detallado que permitía identificar a partir de ellas los Barrios Vulnerables. En el Catálogo de 2011 se han delimitado AE-INMG (Área Estadística con concentraciones significativas de población inmigrante) y AEV (Áreas Estadísticas Vulnerables según los 3 Indicadores Básicos de Vulnerabilidad Urbana: IBVU Estudios, IBVU Vivienda o IBVU Paro). Estas delimitaciones son independientes y pueden superponerse para su análisis en el Visor del Catálogo.

En el caso del Indicador de Inmigración (I-INMG), para el desarrollo del estudio de 2011 se ha partido del análisis de la evolución de los Barrios con concentraciones significativas de población inmigrante identificados previamente en el año 2006, viendo primero si seguían o no cumpliendo esta condición en el año 2011. Posteriormente, se han identificado las nuevas Áreas Estadísticas con concentraciones significativas de población inmigrante (AE-INMG) no coincidentes con Barrios identificados en el Catálogo de 2006, incluyendo también las ciudades que no contaban con Barrios de este tipo en el año 2006.

Una vez identificadas las secciones censales que en 2011 superan los umbrales de referencia del Indicador de Inmigración (I-INMG), se procede a agrupar estas secciones en Áreas Estadísticas con concentraciones significativas de población inmigrante (AE-INMG).

La metodología detallada completa puede consultarse en:

https://apps.fomento.gob.es/BarriosVulnerables/static/adjunto/Sintesis_metodologica_general_catalogo_bbvv.pdf

Datos sociodemográficos (Censo 2011)	Sección censal 0801909074		AE-INMG 0801914	
	Valores absolutos	%	Valores absolutos	%
Población total	1.445		6.625	
Población nacida en el extranjero total	210	14,53	1.435	21,66
Población nacida en el extranjero (excepto UE-15)	215	14,88	1.425	21,51

	Sección	AE-INMG	Municipio	Comunidad Autónoma	España
INDICADOR DE INMIGRACIÓN (I-INMG)	14,88	21,51	15,08	13,60	9,99
INDICADORES BÁSICOS DE VULNERABILIDAD URBANA (IBVU) (4)					
IBVU Estudios (5)	8,57	10,04	7,50	10,02	10,92
IBVU Vivienda (6)	0,00	0,00	10,49	7,60	6,99
IBVU Paro (7)	17,24	26,71	21,71	25,75	29,64

(4) Además del Indicador de Inmigración (I-INMG) se ofrecen los valores de los 3 Indicadores Básicos de Vulnerabilidad Urbana (IBVU) para poder analizar la situación de cada sección censal y AE-INMG en relación con los valores de referencia de vulnerabilidad para estos 3 indicadores.

(5) IBVU Estudios: Porcentaje de población analfabeta y sin estudios de 16 años o más, sobre el total de población de 16 años o más. Valor de referencia de vulnerabilidad (2011): 16,38%.

(6) IBVU Vivienda: Porcentaje de viviendas familiares (principales, secundarias, vacías) en edificios en estado en estado ruinoso, malo o deficiente, sobre el total de viviendas familiares (principales, secundarias, vacías). Valor de referencia de vulnerabilidad (2011): 17,50 %.

(7) IBVU Paro: Porcentaje de la población de 16 años o más en situación de paro, respecto al total de población activa de 16 años o más. Valor de referencia de vulnerabilidad (2011): 42,33 %.

Definiciones

ÁREA ESTADÍSTICA CON CONCENTRACIONES SIGNIFICATIVAS DE POBLACIÓN INMIGRANTE (AE-INMG)

Agrupación de secciones censales colindantes y de cierta homogeneidad urbanística, de entre 3.500 y 15.000 habitantes en las que el valor de Indicador de Inmigración (I-INMG) del conjunto supera el valor establecido como referencia (20%).

INDICADOR DE INMIGRACIÓN (I-INMG)

Porcentaje de población nacida en países no pertenecientes a la UE-14, respecto a la población total. Se calcula restando al número total de nacidos en el extranjero, los nacidos en los países de la UE-14: Alemania; Austria; Bélgica; Dinamarca; Finlandia; Francia; Reino Unido; Grecia; Irlanda; Italia; Luxemburgo; Países Bajos; Portugal; y Suecia.

Síntesis Metodológica

El cuerpo de estudio del Catálogo de Barrios Vulnerables de 2011 sigue el criterio establecido en los Catálogos anteriores: centrándose en los municipios mayores de 50.000 habitantes y capitales de provincia. Los trabajos del Catálogo de 2011, siguen la misma metodología que los de 1991, 2001, y 2006, con la única particularidad de que sólo identifican las Áreas Estadísticas Vulnerables, sin realizar el análisis urbanístico detallado que permitía identificar a partir de ellas los Barrios Vulnerables. En el Catálogo de 2011 se han delimitado AE-INMG (Área Estadística con concentraciones significativas de población inmigrante) y AEV (Áreas Estadísticas Vulnerables según los 3 Indicadores Básicos de Vulnerabilidad Urbana: IBVU Estudios, IBVU Vivienda o IBVU Paro). Estas delimitaciones son independientes y pueden superponerse para su análisis en el Visor del Catálogo.

En el caso del Indicador de Inmigración (I-INMG), para el desarrollo del estudio de 2011 se ha partido del análisis de la evolución de los Barrios con concentraciones significativas de población inmigrante identificados previamente en el año 2006, viendo primero si seguían o no cumpliendo esta condición en el año 2011. Posteriormente, se han identificado las nuevas Áreas Estadísticas con concentraciones significativas de población inmigrante (AE-INMG) no coincidentes con Barrios identificados en el Catálogo de 2006, incluyendo también las ciudades que no contaban con Barrios de este tipo en el año 2006.

Una vez identificadas las secciones censales que en 2011 superan los umbrales de referencia del Indicador de Inmigración (I-INMG), se procede a agrupar estas secciones en Áreas Estadísticas con concentraciones significativas de población inmigrante (AE-INMG).

La metodología detallada completa puede consultarse en:

https://apps.fomento.gob.es/BarriosVulnerables/static/adjunto/Sintesis_metodologica_general_catalogo_bbvv.pdf

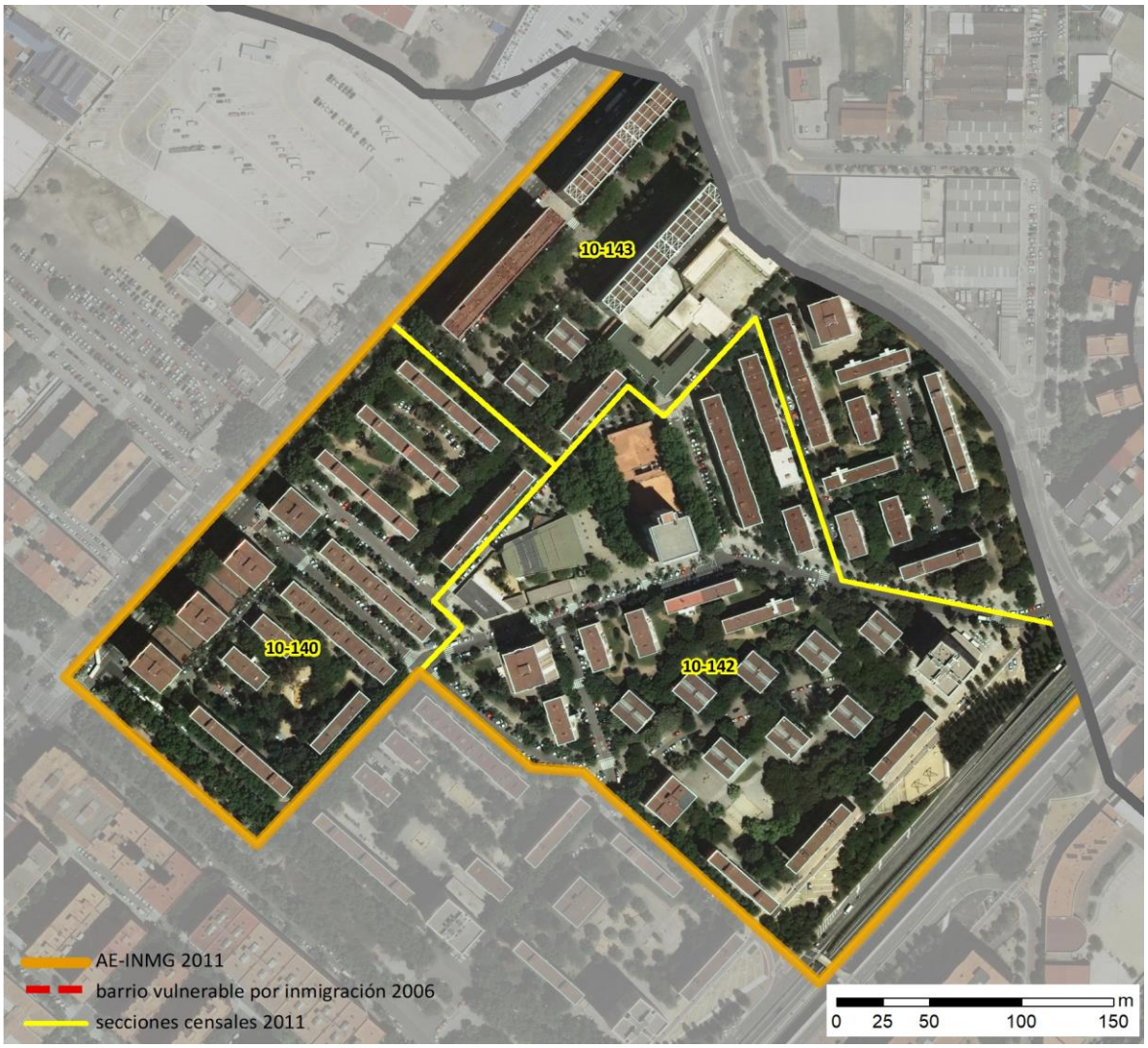

Localización en detalle del AE-INMG

Datos básicos del AE-INMG (1)

Población total	4.855
Población nacida en el extranjero total	1.085
Población nacida en el extranjero (excepto UE-15)	1.075
Densidad población (hab/Km²)	34.546,38
Superficie (ha)	14,05
Nº de secciones censales	3

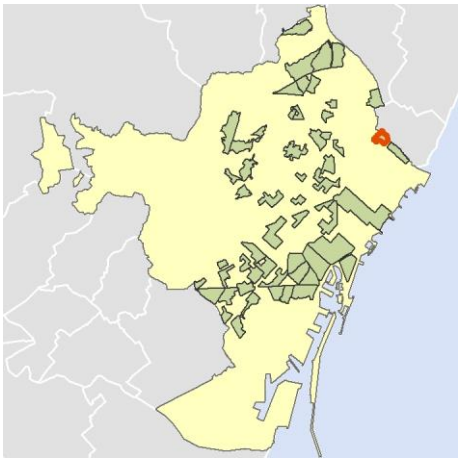

Localización del AE-INMG dentro del término municipal

	Valor del AE-INMG	Valor de referencia (2)
INDICADOR DE INMIGRACIÓN (I-INMG) (3)	**22,14 %**	20,00%

(1) Área Estadística con concentraciones significativas de población inmigrante (AE-INMG)

(2) Valor que se ha tomado como referencia para este estudio

(3) Indicador de Inmigración: (I-INMG): Porcentaje de población nacida en países no pertenecientes a la UE-14, respecto a la población total. Se calcula restando al número total de nacidos en el extranjero, los nacidos en los países de la UE-14: Alemania; Austria; Bélgica; Dinamarca; Finlandia; Francia; Reino Unido; Grecia; Irlanda; Italia; Luxemburgo; Países Bajos; Portugal; y Suecia.

Datos sociodemográficos (Censo 2011)	Sección censal 0801910140		AE-INMG 0801915	
	Valores absolutos	%	Valores absolutos	%
Población total	1.355		4.855	
Población nacida en el extranjero total	85	6,27	1.085	22,35
Población nacida en el extranjero (excepto UE-15)	85	6,27	1.075	22,14

	Sección	AE-INMG	Municipio	Comunidad Autónoma	España
INDICADOR DE INMIGRACIÓN (I-INMG)	6,27	22,14	15,08	13,60	9,99
INDICADORES BÁSICOS DE VULNERABILIDAD URBANA (IBVU) (4)					
IBVU Estudios (5)	17,09	17,04	7,50	10,02	10,92
IBVU Vivienda (6)	0,00	2,82	10,49	7,60	6,99
IBVU Paro (7)	24,77	30,36	21,71	25,75	29,64

(4) Además del Indicador de Inmigración (I-INMG) se ofrecen los valores de los 3 Indicadores Básicos de Vulnerabilidad Urbana (IBVU) para poder analizar la situación de cada sección censal y AE-INMG en relación con los valores de referencia de vulnerabilidad para estos 3 indicadores.

(5) IBVU Estudios: Porcentaje de población analfabeta y sin estudios de 16 años o más, sobre el total de población de 16 años o más. Valor de referencia de vulnerabilidad (2011): 16,38%.

(6) IBVU Vivienda: Porcentaje de viviendas familiares (principales, secundarias, vacías) en edificios en estado en estado ruinoso, malo o deficiente, sobre el total de viviendas familiares (principales, secundarias, vacías). Valor de referencia de vulnerabilidad (2011): 17,50 %.

(7) IBVU Paro: Porcentaje de la población de 16 años o más en situación de paro, respecto al total de población activa de 16 años o más. Valor de referencia de vulnerabilidad (2011): 42,33 %.

Definiciones

ÁREA ESTADÍSTICA CON CONCENTRACIONES SIGNIFICATIVAS DE POBLACIÓN INMIGRANTE (AE-INMG)

Agrupación de secciones censales colindantes y de cierta homogeneidad urbanística, de entre 3.500 y 15.000 habitantes en las que el valor de Indicador de Inmigración (I-INMG) del conjunto supera el valor establecido como referencia (20%).

INDICADOR DE INMIGRACIÓN (I-INMG)

Porcentaje de población nacida en países no pertenecientes a la UE-14, respecto a la población total. Se calcula restando al número total de nacidos en el extranjero, los nacidos en los países de la UE-14: Alemania; Austria; Bélgica; Dinamarca; Finlandia; Francia; Reino Unido; Grecia; Irlanda; Italia; Luxemburgo; Países Bajos; Portugal; y Suecia.

Síntesis Metodológica

El cuerpo de estudio del Catálogo de Barrios Vulnerables de 2011 sigue el criterio establecido en los Catálogos anteriores: centrándose en los municipios mayores de 50.000 habitantes y capitales de provincia. Los trabajos del Catálogo de 2011, siguen la misma metodología que los de 1991, 2001, y 2006, con la única particularidad de que sólo identifican las Áreas Estadísticas Vulnerables, sin realizar el análisis urbanístico detallado que permitía identificar a partir de ellas los Barrios Vulnerables. En el Catálogo de 2011 se han delimitado AE-INMG (Área Estadística con concentraciones significativas de población inmigrante) y AEV (Áreas Estadísticas Vulnerables según los 3 Indicadores Básicos de Vulnerabilidad Urbana: IBVU Estudios, IBVU Vivienda o IBVU Paro). Estas delimitaciones son independientes y pueden superponerse para su análisis en el Visor del Catálogo.

En el caso del Indicador de Inmigración (I-INMG), para el desarrollo del estudio de 2011 se ha partido del análisis de la evolución de los Barrios con concentraciones significativas de población inmigrante identificados previamente en el año 2006, viendo primero si seguían o no cumpliendo esta condición en el año 2011. Posteriormente, se han identificado las nuevas Áreas Estadísticas con concentraciones significativas de población inmigrante (AE-INMG) no coincidentes con Barrios identificados en el Catálogo de 2006, incluyendo también las ciudades que no contaban con Barrios de este tipo en el año 2006.

Una vez identificadas las secciones censales que en 2011 superan los umbrales de referencia del Indicador de Inmigración (I-INMG), se procede a agrupar estas secciones en Áreas Estadísticas con concentraciones significativas de población inmigrante (AE-INMG).

La metodología detallada completa puede consultarse en:

https://apps.fomento.gob.es/BarriosVulnerables/static/adjunto/Sintesis_metodologica_general_catalogo_bbvv.pdf

Datos sociodemográficos (Censo 2011)	Sección censal 0801910142		AE-INMG 0801915	
	Valores absolutos	%	Valores absolutos	%
Población total	1.940		4.855	
Población nacida en el extranjero total	855	44,07	1.085	22,35
Población nacida en el extranjero (excepto UE-15)	845	43,56	1.075	22,14

	Sección	AE-INMG	Municipio	Comunidad Autónoma	España
INDICADOR DE INMIGRACIÓN (I-INMG)	43,56	22,14	15,08	13,60	9,99
INDICADORES BÁSICOS DE VULNERABILIDAD URBANA (IBVU) (4)					
IBVU Estudios (5)	13,01	17,04	7,50	10,02	10,92
IBVU Vivienda (6)	8,63	2,82	10,49	7,60	6,99
IBVU Paro (7)	25,37	30,36	21,71	25,75	29,64

(4) Además del Indicador de Inmigración (I-INMG) se ofrecen los valores de los 3 Indicadores Básicos de Vulnerabilidad Urbana (IBVU) para poder analizar la situación de cada sección censal y AE-INMG en relación con los valores de referencia de vulnerabilidad para estos 3 indicadores.

(5) IBVU Estudios: Porcentaje de población analfabeta y sin estudios de 16 años o más, sobre el total de población de 16 años o más. Valor de referencia de vulnerabilidad (2011): 16,38%.

(6) IBVU Vivienda: Porcentaje de viviendas familiares (principales, secundarias, vacías) en edificios en estado en estado ruinoso, malo o deficiente, sobre el total de viviendas familiares (principales, secundarias, vacías). Valor de referencia de vulnerabilidad (2011): 17,50 %.

(7) IBVU Paro: Porcentaje de la población de 16 años o más en situación de paro, respecto al total de población activa de 16 años o más. Valor de referencia de vulnerabilidad (2011): 42,33 %.

Definiciones

ÁREA ESTADÍSTICA CON CONCENTRACIONES SIGNIFICATIVAS DE POBLACIÓN INMIGRANTE (AE-INMG)

Agrupación de secciones censales colindantes y de cierta homogeneidad urbanística, de entre 3.500 y 15.000 habitantes en las que el valor de Indicador de Inmigración (I-INMG) del conjunto supera el valor establecido como referencia (20%).

INDICADOR DE INMIGRACIÓN (I-INMG)

Porcentaje de población nacida en países no pertenecientes a la UE-14, respecto a la población total. Se calcula restando al número total de nacidos en el extranjero, los nacidos en los países de la UE-14: Alemania; Austria; Bélgica; Dinamarca; Finlandia; Francia; Reino Unido; Grecia; Irlanda; Italia; Luxemburgo; Países Bajos; Portugal; y Suecia.

Síntesis Metodológica

El cuerpo de estudio del Catálogo de Barrios Vulnerables de 2011 sigue el criterio establecido en los Catálogos anteriores: centrándose en los municipios mayores de 50.000 habitantes y capitales de provincia. Los trabajos del Catálogo de 2011, siguen la misma metodología que los de 1991, 2001, y 2006, con la única particularidad de que sólo identifican las Áreas Estadísticas Vulnerables, sin realizar el análisis urbanístico detallado que permitía identificar a partir de ellas los Barrios Vulnerables. En el Catálogo de 2011 se han delimitado AE-INMG (Área Estadística con concentraciones significativas de población inmigrante) y AEV (Áreas Estadísticas Vulnerables según los 3 Indicadores Básicos de Vulnerabilidad Urbana: IBVU Estudios, IBVU Vivienda o IBVU Paro). Estas delimitaciones son independientes y pueden superponerse para su análisis en el Visor del Catálogo.

En el caso del Indicador de Inmigración (I-INMG), para el desarrollo del estudio de 2011 se ha partido del análisis de la evolución de los Barrios con concentraciones significativas de población inmigrante identificados previamente en el año 2006, viendo primero si seguían o no cumpliendo esta condición en el año 2011. Posteriormente, se han identificado las nuevas Áreas Estadísticas con concentraciones significativas de población inmigrante (AE-INMG) no coincidentes con Barrios identificados en el Catálogo de 2006, incluyendo también las ciudades que no contaban con Barrios de este tipo en el año 2006.

Una vez identificadas las secciones censales que en 2011 superan los umbrales de referencia del Indicador de Inmigración (I-INMG), se procede a agrupar estas secciones en Áreas Estadísticas con concentraciones significativas de población inmigrante (AE-INMG).

La metodología detallada completa puede consultarse en:

https://apps.fomento.gob.es/BarriosVulnerables/static/adjunto/Sintesis_metodologica_general_catalogo_bbvv.pdf

Datos sociodemográficos (Censo 2011)	Sección censal 0801910143		AE-INMG 0801915	
	Valores absolutos	%	Valores absolutos	%
Población total	1.560		4.855	
Población nacida en el extranjero total	145	9,29	1.085	22,35
Población nacida en el extranjero (excepto UE-15)	145	9,29	1.075	22,14

	Sección	AE-INMG	Municipio	Comunidad Autónoma	España
INDICADOR DE INMIGRACIÓN (I-INMG)	9,29	22,14	15,08	13,60	9,99
INDICADORES BÁSICOS DE VULNERABILIDAD URBANA (IBVU) (4)					
IBVU Estudios (5)	22,14	17,04	7,50	10,02	10,92
IBVU Vivienda (6)	0,00	2,82	10,49	7,60	6,99
IBVU Paro (7)	38,93	30,36	21,71	25,75	29,64

(4) Además del Indicador de Inmigración (I-INMG) se ofrecen los valores de los 3 Indicadores Básicos de Vulnerabilidad Urbana (IBVU) para poder analizar la situación de cada sección censal y AE-INMG en relación con los valores de referencia de vulnerabilidad para estos 3 indicadores.

(5) IBVU Estudios: Porcentaje de población analfabeta y sin estudios de 16 años o más, sobre el total de población de 16 años o más. Valor de referencia de vulnerabilidad (2011): 16,38%.

(6) IBVU Vivienda: Porcentaje de viviendas familiares (principales, secundarias, vacías) en edificios en estado en estado ruinoso, malo o deficiente, sobre el total de viviendas familiares (principales, secundarias, vacías). Valor de referencia de vulnerabilidad (2011): 17,50 %.

(7) IBVU Paro: Porcentaje de la población de 16 años o más en situación de paro, respecto al total de población activa de 16 años o más. Valor de referencia de vulnerabilidad (2011): 42,33 %.

Definiciones

ÁREA ESTADÍSTICA CON CONCENTRACIONES SIGNIFICATIVAS DE POBLACIÓN INMIGRANTE (AE-INMG)

Agrupación de secciones censales colindantes y de cierta homogeneidad urbanística, de entre 3.500 y 15.000 habitantes en las que el valor de Indicador de Inmigración (I-INMG) del conjunto supera el valor establecido como referencia (20%).

INDICADOR DE INMIGRACIÓN (I-INMG)

Porcentaje de población nacida en países no pertenecientes a la UE-14, respecto a la población total. Se calcula restando al número total de nacidos en el extranjero, los nacidos en los países de la UE-14: Alemania; Austria; Bélgica; Dinamarca; Finlandia; Francia; Reino Unido; Grecia; Irlanda; Italia; Luxemburgo; Países Bajos; Portugal; y Suecia.

Síntesis Metodológica

El cuerpo de estudio del Catálogo de Barrios Vulnerables de 2011 sigue el criterio establecido en los Catálogos anteriores: centrándose en los municipios mayores de 50.000 habitantes y capitales de provincia. Los trabajos del Catálogo de 2011, siguen la misma metodología que los de 1991, 2001, y 2006, con la única particularidad de que sólo identifican las Áreas Estadísticas Vulnerables, sin realizar el análisis urbanístico detallado que permitía identificar a partir de ellas los Barrios Vulnerables. En el Catálogo de 2011 se han delimitado AE-INMG (Área Estadística con concentraciones significativas de población inmigrante) y AEV (Áreas Estadísticas Vulnerables según los 3 Indicadores Básicos de Vulnerabilidad Urbana: IBVU Estudios, IBVU Vivienda o IBVU Paro). Estas delimitaciones son independientes y pueden superponerse para su análisis en el Visor del Catálogo.

En el caso del Indicador de Inmigración (I-INMG), para el desarrollo del estudio de 2011 se ha partido del análisis de la evolución de los Barrios con concentraciones significativas de población inmigrante identificados previamente en el año 2006, viendo primero si seguían o no cumpliendo esta condición en el año 2011. Posteriormente, se han identificado las nuevas Áreas Estadísticas con concentraciones significativas de población inmigrante (AE-INMG) no coincidentes con Barrios identificados en el Catálogo de 2006, incluyendo también las ciudades que no contaban con Barrios de este tipo en el año 2006.

Una vez identificadas las secciones censales que en 2011 superan los umbrales de referencia del Indicador de Inmigración (I-INMG), se procede a agrupar estas secciones en Áreas Estadísticas con concentraciones significativas de población inmigrante (AE-INMG).

La metodología detallada completa puede consultarse en:

https://apps.fomento.gob.es/BarriosVulnerables/static/adjunto/Sintesis_metodologica_general_catalogo_bbvv.pdf



Localización en detalle del AE-INMG

Datos básicos del AE-INMG (1)

Población total	6.790
Población nacida en el extranjero total	1.735
Población nacida en el extranjero (excepto UE-15)	1.455
Densidad población (hab/Km²)	5.177,36
Superficie (ha)	131,15
Nº de secciones censales	5

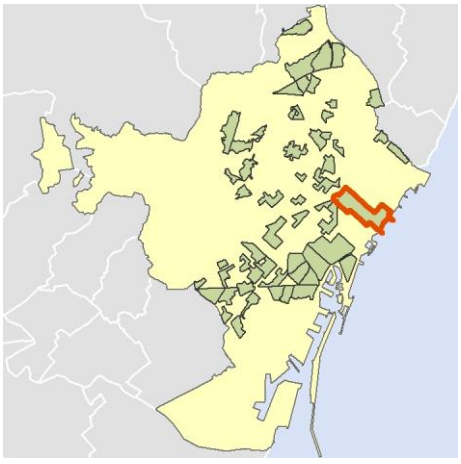

Localización del AE-INMG dentro del término municipal

	Valor del AE-INMG	Valor de referencia (2)
INDICADOR DE INMIGRACIÓN (I-INMG) (3)	**21,43 %**	20,00%

(1) Área Estadística con concentraciones significativas de población inmigrante (AE-INMG)

(2) Valor que se ha tomado como referencia para este estudio

(3) Indicador de Inmigración: (I-INMG): Porcentaje de población nacida en países no pertenecientes a la UE-14, respecto a la población total. Se calcula restando al número total de nacidos en el extranjero, los nacidos en los países de la UE-14: Alemania; Austria; Bélgica; Dinamarca; Finlandia; Francia; Reino Unido; Grecia; Irlanda; Italia; Luxemburgo; Países Bajos; Portugal; y Suecia.

Datos sociodemográficos (Censo 2011)	Sección censal 0801910042		AE-INMG 0801916	
	Valores absolutos	%	Valores absolutos	%
Población total	1.620		6.790	
Población nacida en el extranjero total	345	21,30	1.735	25,55
Población nacida en el extranjero (excepto UE-15)	335	20,68	1.455	21,43

	Sección	AE-INMG	Municipio	Comunidad Autónoma	España
INDICADOR DE INMIGRACIÓN (I-INMG)	20,68	21,43	15,08	13,60	9,99
INDICADORES BÁSICOS DE VULNERABILIDAD URBANA (IBVU) (4)					
IBVU Estudios (5)	10,58	8,11	7,50	10,02	10,92
IBVU Vivienda (6)	7,94	10,10	10,49	7,60	6,99
IBVU Paro (7)	19,69	26,68	21,71	25,75	29,64

(4) Además del Indicador de Inmigración (I-INMG) se ofrecen los valores de los 3 Indicadores Básicos de Vulnerabilidad Urbana (IBVU) para poder analizar la situación de cada sección censal y AE-INMG en relación con los valores de referencia de vulnerabilidad para estos 3 indicadores.

(5) IBVU Estudios: Porcentaje de población analfabeta y sin estudios de 16 años o más, sobre el total de población de 16 años o más. Valor de referencia de vulnerabilidad (2011): 16,38%.

(6) IBVU Vivienda: Porcentaje de viviendas familiares (principales, secundarias, vacías) en edificios en estado en estado ruinoso, malo o deficiente, sobre el total de viviendas familiares (principales, secundarias, vacías). Valor de referencia de vulnerabilidad (2011): 17,50 %.

(7) IBVU Paro: Porcentaje de la población de 16 años o más en situación de paro, respecto al total de población activa de 16 años o más. Valor de referencia de vulnerabilidad (2011): 42,33 %.

Definiciones

ÁREA ESTADÍSTICA CON CONCENTRACIONES SIGNIFICATIVAS DE POBLACIÓN INMIGRANTE (AE-INMG)

Agrupación de secciones censales colindantes y de cierta homogeneidad urbanística, de entre 3.500 y 15.000 habitantes en las que el valor de Indicador de Inmigración (I-INMG) del conjunto supera el valor establecido como referencia (20%).

INDICADOR DE INMIGRACIÓN (I-INMG)

Porcentaje de población nacida en países no pertenecientes a la UE-14, respecto a la población total. Se calcula restando al número total de nacidos en el extranjero, los nacidos en los países de la UE-14: Alemania; Austria; Bélgica; Dinamarca; Finlandia; Francia; Reino Unido; Grecia; Irlanda; Italia; Luxemburgo; Países Bajos; Portugal; y Suecia.

Síntesis Metodológica

El cuerpo de estudio del Catálogo de Barrios Vulnerables de 2011 sigue el criterio establecido en los Catálogos anteriores: centrándose en los municipios mayores de 50.000 habitantes y capitales de provincia. Los trabajos del Catálogo de 2011, siguen la misma metodología que los de 1991, 2001, y 2006, con la única particularidad de que sólo identifican las Áreas Estadísticas Vulnerables, sin realizar el análisis urbanístico detallado que permitía identificar a partir de ellas los Barrios Vulnerables. En el Catálogo de 2011 se han delimitado AE-INMG (Área Estadística con concentraciones significativas de población inmigrante) y AEV (Áreas Estadísticas Vulnerables según los 3 Indicadores Básicos de Vulnerabilidad Urbana: IBVU Estudios, IBVU Vivienda o IBVU Paro). Estas delimitaciones son independientes y pueden superponerse para su análisis en el Visor del Catálogo.

En el caso del Indicador de Inmigración (I-INMG), para el desarrollo del estudio de 2011 se ha partido del análisis de la evolución de los Barrios con concentraciones significativas de población inmigrante identificados previamente en el año 2006, viendo primero si seguían o no cumpliendo esta condición en el año 2011. Posteriormente, se han identificado las nuevas Áreas Estadísticas con concentraciones significativas de población inmigrante (AE-INMG) no coincidentes con Barrios identificados en el Catálogo de 2006, incluyendo también las ciudades que no contaban con Barrios de este tipo en el año 2006.

Una vez identificadas las secciones censales que en 2011 superan los umbrales de referencia del Indicador de Inmigración (I-INMG), se procede a agrupar estas secciones en Áreas Estadísticas con concentraciones significativas de población inmigrante (AE-INMG).

La metodología detallada completa puede consultarse en:

https://apps.fomento.gob.es/BarriosVulnerables/static/adjunto/Sintesis_metodologica_general_catalogo_bbvv.pdf

Datos sociodemográficos (Censo 2011)	Sección censal 0801910056 Valores absolutos	%	AE-INMG 0801916 Valores absolutos	%
Población total	1.400		6.790	
Población nacida en el extranjero total	425	30,36	1.735	25,55
Población nacida en el extranjero (excepto UE-15)	340	24,29	1.455	21,43

	Sección	AE-INMG	Municipio	Comunidad Autónoma	España
INDICADOR DE INMIGRACIÓN (I-INMG)	24,29	21,43	15,08	13,60	9,99
INDICADORES BÁSICOS DE VULNERABILIDAD URBANA (IBVU) (4)					
IBVU Estudios (5)	16,10	8,11	7,50	10,02	10,92
IBVU Vivienda (6)	7,89	10,10	10,49	7,60	6,99
IBVU Paro (7)	23,85	26,68	21,71	25,75	29,64

(4) Además del Indicador de Inmigración (I-INMG) se ofrecen los valores de los 3 Indicadores Básicos de Vulnerabilidad Urbana (IBVU) para poder analizar la situación de cada sección censal y AE-INMG en relación con los valores de referencia de vulnerabilidad para estos 3 indicadores.

(5) IBVU Estudios: Porcentaje de población analfabeta y sin estudios de 16 años o más, sobre el total de población de 16 años o más. Valor de referencia de vulnerabilidad (2011): 16,38%.

(6) IBVU Vivienda: Porcentaje de viviendas familiares (principales, secundarias, vacías) en edificios en estado en estado ruinoso, malo o deficiente, sobre el total de viviendas familiares (principales, secundarias, vacías). Valor de referencia de vulnerabilidad (2011): 17,50 %.

(7) IBVU Paro: Porcentaje de la población de 16 años o más en situación de paro, respecto al total de población activa de 16 años o más. Valor de referencia de vulnerabilidad (2011): 42,33 %.

Definiciones

ÁREA ESTADÍSTICA CON CONCENTRACIONES SIGNIFICATIVAS DE POBLACIÓN INMIGRANTE (AE-INMG)

Agrupación de secciones censales colindantes y de cierta homogeneidad urbanística, de entre 3.500 y 15.000 habitantes en las que el valor de Indicador de Inmigración (I-INMG) del conjunto supera el valor establecido como referencia (20%).

INDICADOR DE INMIGRACIÓN (I-INMG)

Porcentaje de población nacida en países no pertenecientes a la UE-14, respecto a la población total. Se calcula restando al número total de nacidos en el extranjero, los nacidos en los países de la UE-14: Alemania; Austria; Bélgica; Dinamarca; Finlandia; Francia; Reino Unido; Grecia; Irlanda; Italia; Luxemburgo; Países Bajos; Portugal; y Suecia.

Síntesis Metodológica

El cuerpo de estudio del Catálogo de Barrios Vulnerables de 2011 sigue el criterio establecido en los Catálogos anteriores: centrándose en los municipios mayores de 50.000 habitantes y capitales de provincia. Los trabajos del Catálogo de 2011, siguen la misma metodología que los de 1991, 2001, y 2006, con la única particularidad de que sólo identifican las Áreas Estadísticas Vulnerables, sin realizar el análisis urbanístico detallado que permitía identificar a partir de ellas los Barrios Vulnerables. En el Catálogo de 2011 se han delimitado AE-INMG (Área Estadística con concentraciones significativas de población inmigrante) y AEV (Áreas Estadísticas Vulnerables según los 3 Indicadores Básicos de Vulnerabilidad Urbana: IBVU Estudios, IBVU Vivienda o IBVU Paro). Estas delimitaciones son independientes y pueden superponerse para su análisis en el Visor del Catálogo.

En el caso del Indicador de Inmigración (I-INMG), para el desarrollo del estudio de 2011 se ha partido del análisis de la evolución de los Barrios con concentraciones significativas de población inmigrante identificados previamente en el año 2006, viendo primero si seguían o no cumpliendo esta condición en el año 2011. Posteriormente, se han identificado las nuevas Áreas Estadísticas con concentraciones significativas de población inmigrante (AE-INMG) no coincidentes con Barrios identificados en el Catálogo de 2006, incluyendo también las ciudades que no contaban con Barrios de este tipo en el año 2006.

Una vez identificadas las secciones censales que en 2011 superan los umbrales de referencia del Indicador de Inmigración (I-INMG), se procede a agrupar estas secciones en Áreas Estadísticas con concentraciones significativas de población inmigrante (AE-INMG).

La metodología detallada completa puede consultarse en:

https://apps.fomento.gob.es/BarriosVulnerables/static/adjunto/Sintesis_metodologica_general_catalogo_bbvv.pdf

Datos sociodemográficos (Censo 2011)	Sección censal 0801910057 Valores absolutos	Sección censal 0801910057 %	AE-INMG 0801916 Valores absolutos	AE-INMG 0801916 %
Población total	990		6.790	
Población nacida en el extranjero total	155	15,66	1.735	25,55
Población nacida en el extranjero (excepto UE-15)	120	12,12	1.455	21,43

	Sección	AE-INMG	Municipio	Comunidad Autónoma	España
INDICADOR DE INMIGRACIÓN (I-INMG)	12,12	21,43	15,08	13,60	9,99
INDICADORES BÁSICOS DE VULNERABILIDAD URBANA (IBVU) (4)					
IBVU Estudios (5)	7,98	8,11	7,50	10,02	10,92
IBVU Vivienda (6)	30,17	10,10	10,49	7,60	6,99
IBVU Paro (7)	31,09	26,68	21,71	25,75	29,64

(4) Además del Indicador de Inmigración (I-INMG) se ofrecen los valores de los 3 Indicadores Básicos de Vulnerabilidad Urbana (IBVU) para poder analizar la situación de cada sección censal y AE-INMG en relación con los valores de referencia de vulnerabilidad para estos 3 indicadores.

(5) IBVU Estudios: Porcentaje de población analfabeta y sin estudios de 16 años o más, sobre el total de población de 16 años o más. Valor de referencia de vulnerabilidad (2011): 16,38%.

(6) IBVU Vivienda: Porcentaje de viviendas familiares (principales, secundarias, vacías) en edificios en estado en estado ruinoso, malo o deficiente, sobre el total de viviendas familiares (principales, secundarias, vacías). Valor de referencia de vulnerabilidad (2011): 17,50 %.

(7) IBVU Paro: Porcentaje de la población de 16 años o más en situación de paro, respecto al total de población activa de 16 años o más. Valor de referencia de vulnerabilidad (2011): 42,33 %.

Definiciones

ÁREA ESTADÍSTICA CON CONCENTRACIONES SIGNIFICATIVAS DE POBLACIÓN INMIGRANTE (AE-INMG)

Agrupación de secciones censales colindantes y de cierta homogeneidad urbanística, de entre 3.500 y 15.000 habitantes en las que el valor de Indicador de Inmigración (I-INMG) del conjunto supera el valor establecido como referencia (20%).

INDICADOR DE INMIGRACIÓN (I-INMG)

Porcentaje de población nacida en países no pertenecientes a la UE-14, respecto a la población total. Se calcula restando al número total de nacidos en el extranjero, los nacidos en los países de la UE-14: Alemania; Austria; Bélgica; Dinamarca; Finlandia; Francia; Reino Unido; Grecia; Irlanda; Italia; Luxemburgo; Países Bajos; Portugal; y Suecia.

Síntesis Metodológica

El cuerpo de estudio del Catálogo de Barrios Vulnerables de 2011 sigue el criterio establecido en los Catálogos anteriores: centrándose en los municipios mayores de 50.000 habitantes y capitales de provincia. Los trabajos del Catálogo de 2011, siguen la misma metodología que los de 1991, 2001, y 2006, con la única particularidad de que sólo identifican las Áreas Estadísticas Vulnerables, sin realizar el análisis urbanístico detallado que permitía identificar a partir de ellas los Barrios Vulnerables. En el Catálogo de 2011 se han delimitado AE-INMG (Área Estadística con concentraciones significativas de población inmigrante) y AEV (Áreas Estadísticas Vulnerables según los 3 Indicadores Básicos de Vulnerabilidad Urbana: IBVU Estudios, IBVU Vivienda o IBVU Paro). Estas delimitaciones son independientes y pueden superponerse para su análisis en el Visor del Catálogo.

En el caso del Indicador de Inmigración (I-INMG), para el desarrollo del estudio de 2011 se ha partido del análisis de la evolución de los Barrios con concentraciones significativas de población inmigrante identificados previamente en el año 2006, viendo primero si seguían o no cumpliendo esta condición en el año 2011. Posteriormente, se han identificado las nuevas Áreas Estadísticas con concentraciones significativas de población inmigrante (AE-INMG) no coincidentes con Barrios identificados en el Catálogo de 2006, incluyendo también las ciudades que no contaban con Barrios de este tipo en el año 2006.

Una vez identificadas las secciones censales que en 2011 superan los umbrales de referencia del Indicador de Inmigración (I-INMG), se procede a agrupar estas secciones en Áreas Estadísticas con concentraciones significativas de población inmigrante (AE-INMG).

La metodología detallada completa puede consultarse en:

https://apps.fomento.gob.es/BarriosVulnerables/static/adjunto/Sintesis_metodologica_general_catalogo_bbvv.pdf

Datos sociodemográficos (Censo 2011)	Sección censal 0801910058		AE-INMG 0801916	
	Valores absolutos	%	Valores absolutos	%
Población total	810		6.790	
Población nacida en el extranjero total	105	12,96	1.735	25,55
Población nacida en el extranjero (excepto UE-15)	0	0,00	1.455	21,43

	Sección	AE-INMG	Municipio	Comunidad Autónoma	España
INDICADOR DE INMIGRACIÓN (I-INMG)	0,00	21,43	15,08	13,60	9,99
INDICADORES BÁSICOS DE VULNERABILIDAD URBANA (IBVU) (4)					
IBVU Estudios (5)	1,96	8,11	7,50	10,02	10,92
IBVU Vivienda (6)	13,33	10,10	10,49	7,60	6,99
IBVU Paro (7)	23,33	26,68	21,71	25,75	29,64

(4) Además del Indicador de Inmigración (I-INMG) se ofrecen los valores de los 3 Indicadores Básicos de Vulnerabilidad Urbana (IBVU) para poder analizar la situación de cada sección censal y AE-INMG en relación con los valores de referencia de vulnerabilidad para estos 3 indicadores.

(5) IBVU Estudios: Porcentaje de población analfabeta y sin estudios de 16 años o más, sobre el total de población de 16 años o más. Valor de referencia de vulnerabilidad (2011): 16,38%.

(6) IBVU Vivienda: Porcentaje de viviendas familiares (principales, secundarias, vacías) en edificios en estado en estado ruinoso, malo o deficiente, sobre el total de viviendas familiares (principales, secundarias, vacías). Valor de referencia de vulnerabilidad (2011): 17,50 %.

(7) IBVU Paro: Porcentaje de la población de 16 años o más en situación de paro, respecto al total de población activa de 16 años o más. Valor de referencia de vulnerabilidad (2011): 42,33 %.

Definiciones

ÁREA ESTADÍSTICA CON CONCENTRACIONES SIGNIFICATIVAS DE POBLACIÓN INMIGRANTE (AE-INMG)

Agrupación de secciones censales colindantes y de cierta homogeneidad urbanística, de entre 3.500 y 15.000 habitantes en las que el valor de Indicador de Inmigración (I-INMG) del conjunto supera el valor establecido como referencia (20%).

INDICADOR DE INMIGRACIÓN (I-INMG)

Porcentaje de población nacida en países no pertenecientes a la UE-14, respecto a la población total. Se calcula restando al número total de nacidos en el extranjero, los nacidos en los países de la UE-14: Alemania; Austria; Bélgica; Dinamarca; Finlandia; Francia; Reino Unido; Grecia; Irlanda; Italia; Luxemburgo; Países Bajos; Portugal; y Suecia.

Síntesis Metodológica

El cuerpo de estudio del Catálogo de Barrios Vulnerables de 2011 sigue el criterio establecido en los Catálogos anteriores: centrándose en los municipios mayores de 50.000 habitantes y capitales de provincia. Los trabajos del Catálogo de 2011, siguen la misma metodología que los de 1991, 2001, y 2006, con la única particularidad de que sólo identifican las Áreas Estadísticas Vulnerables, sin realizar el análisis urbanístico detallado que permitía identificar a partir de ellas los Barrios Vulnerables. En el Catálogo de 2011 se han delimitado AE-INMG (Área Estadística con concentraciones significativas de población inmigrante) y AEV (Áreas Estadísticas Vulnerables según los 3 Indicadores Básicos de Vulnerabilidad Urbana: IBVU Estudios, IBVU Vivienda o IBVU Paro). Estas delimitaciones son independientes y pueden superponerse para su análisis en el Visor del Catálogo.

En el caso del Indicador de Inmigración (I-INMG), para el desarrollo del estudio de 2011 se ha partido del análisis de la evolución de los Barrios con concentraciones significativas de población inmigrante identificados previamente en el año 2006, viendo primero si seguían o no cumpliendo esta condición en el año 2011. Posteriormente, se han identificado las nuevas Áreas Estadísticas con concentraciones significativas de población inmigrante (AE-INMG) no coincidentes con Barrios identificados en el Catálogo de 2006, incluyendo también las ciudades que no contaban con Barrios de este tipo en el año 2006.

Una vez identificadas las secciones censales que en 2011 superan los umbrales de referencia del Indicador de Inmigración (I-INMG), se procede a agrupar estas secciones en Áreas Estadísticas con concentraciones significativas de población inmigrante (AE-INMG).

La metodología detallada completa puede consultarse en:

https://apps.fomento.gob.es/BarriosVulnerables/static/adjunto/Sintesis_metodologica_general_catalogo_bbvv.pdf

Datos sociodemográficos (Censo 2011)	Sección censal 0801910059		AE-INMG 0801916	
	Valores absolutos	%	Valores absolutos	%
Población total	1.970		6.790	
Población nacida en el extranjero total	705	35,79	1.735	25,55
Población nacida en el extranjero (excepto UE-15)	660	33,50	1.455	21,43

	Sección	AE-INMG	Municipio	Comunidad Autónoma	España
INDICADOR DE INMIGRACIÓN (I-INMG)	33,50	21,43	15,08	13,60	9,99
INDICADORES BÁSICOS DE VULNERABILIDAD URBANA (IBVU) (4)					
IBVU Estudios (5)	2,41	8,11	7,50	10,02	10,92
IBVU Vivienda (6)	1,82	10,10	10,49	7,60	6,99
IBVU Paro (7)	33,64	26,68	21,71	25,75	29,64

(4) Además del Indicador de Inmigración (I-INMG) se ofrecen los valores de los 3 Indicadores Básicos de Vulnerabilidad Urbana (IBVU) para poder analizar la situación de cada sección censal y AE-INMG en relación con los valores de referencia de vulnerabilidad para estos 3 indicadores.

(5) IBVU Estudios: Porcentaje de población analfabeta y sin estudios de 16 años o más, sobre el total de población de 16 años o más. Valor de referencia de vulnerabilidad (2011): 16,38%.

(6) IBVU Vivienda: Porcentaje de viviendas familiares (principales, secundarias, vacías) en edificios en estado en estado ruinoso, malo o deficiente, sobre el total de viviendas familiares (principales, secundarias, vacías). Valor de referencia de vulnerabilidad (2011): 17,50 %.

(7) IBVU Paro: Porcentaje de la población de 16 años o más en situación de paro, respecto al total de población activa de 16 años o más. Valor de referencia de vulnerabilidad (2011): 42,33 %.

Definiciones

ÁREA ESTADÍSTICA CON CONCENTRACIONES SIGNIFICATIVAS DE POBLACIÓN INMIGRANTE (AE-INMG)

Agrupación de secciones censales colindantes y de cierta homogeneidad urbanística, de entre 3.500 y 15.000 habitantes en las que el valor de Indicador de Inmigración (I-INMG) del conjunto supera el valor establecido como referencia (20%).

INDICADOR DE INMIGRACIÓN (I-INMG)

Porcentaje de población nacida en países no pertenecientes a la UE-14, respecto a la población total. Se calcula restando al número total de nacidos en el extranjero, los nacidos en los países de la UE-14: Alemania; Austria; Bélgica; Dinamarca; Finlandia; Francia; Reino Unido; Grecia; Irlanda; Italia; Luxemburgo; Países Bajos; Portugal; y Suecia.

Síntesis Metodológica

El cuerpo de estudio del Catálogo de Barrios Vulnerables de 2011 sigue el criterio establecido en los Catálogos anteriores: centrándose en los municipios mayores de 50.000 habitantes y capitales de provincia. Los trabajos del Catálogo de 2011, siguen la misma metodología que los de 1991, 2001, y 2006, con la única particularidad de que sólo identifican las Áreas Estadísticas Vulnerables, sin realizar el análisis urbanístico detallado que permitía identificar a partir de ellas los Barrios Vulnerables. En el Catálogo de 2011 se han delimitado AE-INMG (Área Estadística con concentraciones significativas de población inmigrante) y AEV (Áreas Estadísticas Vulnerables según los 3 Indicadores Básicos de Vulnerabilidad Urbana: IBVU Estudios, IBVU Vivienda o IBVU Paro). Estas delimitaciones son independientes y pueden superponerse para su análisis en el Visor del Catálogo.

En el caso del Indicador de Inmigración (I-INMG), para el desarrollo del estudio de 2011 se ha partido del análisis de la evolución de los Barrios con concentraciones significativas de población inmigrante identificados previamente en el año 2006, viendo primero si seguían o no cumpliendo esta condición en el año 2011. Posteriormente, se han identificado las nuevas Áreas Estadísticas con concentraciones significativas de población inmigrante (AE-INMG) no coincidentes con Barrios identificados en el Catálogo de 2006, incluyendo también las ciudades que no contaban con Barrios de este tipo en el año 2006.

Una vez identificadas las secciones censales que en 2011 superan los umbrales de referencia del Indicador de Inmigración (I-INMG), se procede a agrupar estas secciones en Áreas Estadísticas con concentraciones significativas de población inmigrante (AE-INMG).

La metodología detallada completa puede consultarse en:

https://apps.fomento.gob.es/BarriosVulnerables/static/adjunto/Sintesis_metodologica_general_catalogo_bbvv.pdf

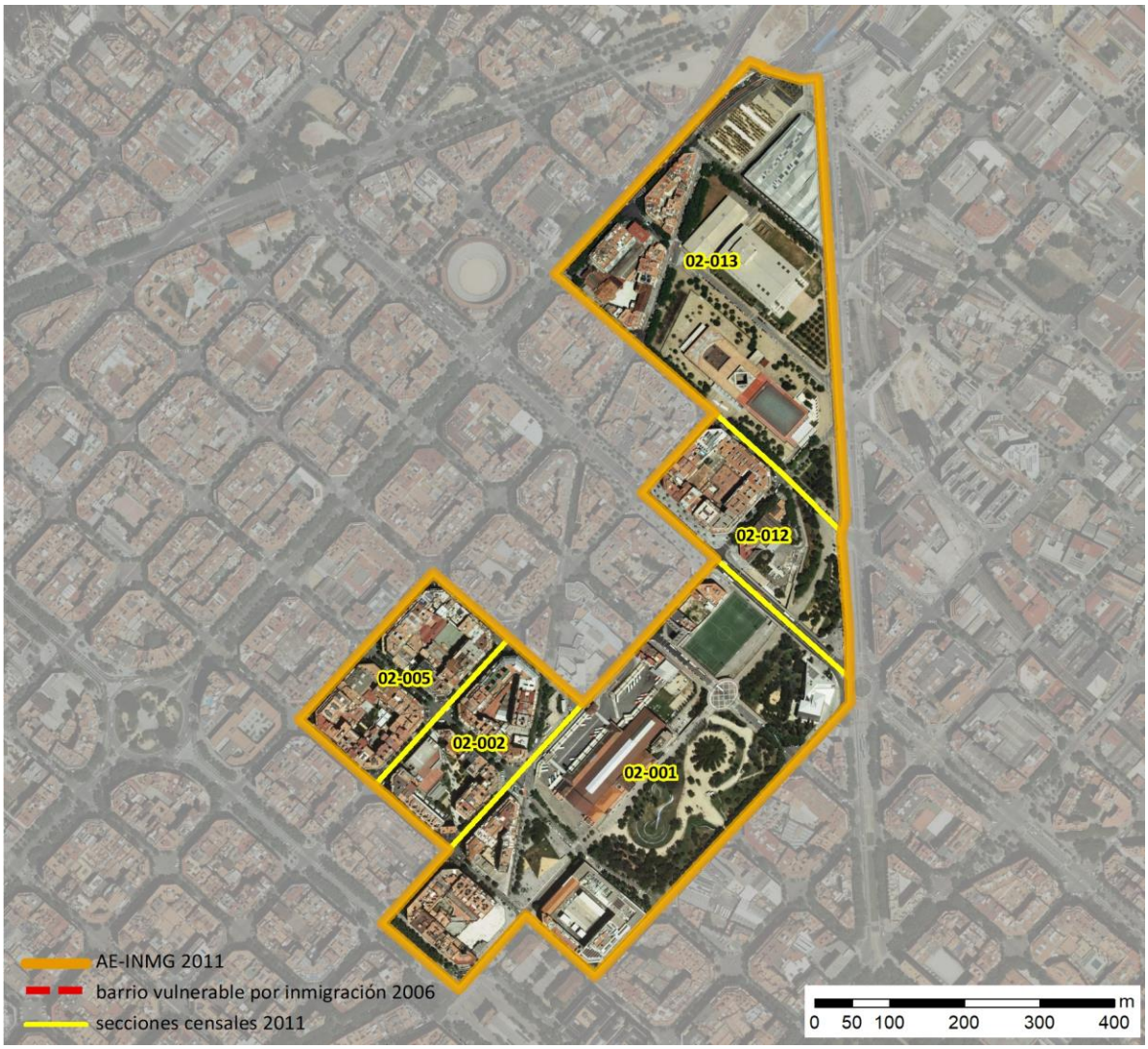

Localización en detalle del AE-INMG

Datos básicos del AE-INMG (1)

Población total	8.415
Población nacida en el extranjero total	2.050
Población nacida en el extranjero (excepto UE-15)	1.765
Densidad población (hab/Km²)	20.927,95
Superficie (ha)	40,21
Nº de secciones censales	5

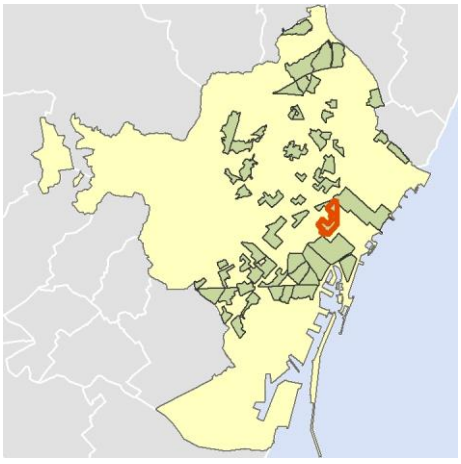

Localización del AE-INMG dentro del término municipal

	Valor del AE-INMG	Valor de referencia (2)
INDICADOR DE INMIGRACIÓN (I-INMG) (3)	**20,97 %**	20,00%

(1) Área Estadística con concentraciones significativas de población inmigrante (AE-INMG)

(2) Valor que se ha tomado como referencia para este estudio

(3) Indicador de Inmigración: (I-INMG): Porcentaje de población nacida en países no pertenecientes a la UE-14, respecto a la población total. Se calcula restando al número total de nacidos en el extranjero, los nacidos en los países de la UE-14: Alemania; Austria; Bélgica; Dinamarca; Finlandia; Francia; Reino Unido; Grecia; Irlanda; Italia; Luxemburgo; Países Bajos; Portugal; y Suecia.

Datos sociodemográficos (Censo 2011)	Sección censal 0801902001		AE-INMG 0801917	
	Valores absolutos	%	Valores absolutos	%
Población total	1.335		8.415	
Población nacida en el extranjero total	340	25,47	2.050	24,36
Población nacida en el extranjero (excepto UE-15)	275	20,60	1.765	20,97

	Sección	AE-INMG	Municipio	Comunidad Autónoma	España
INDICADOR DE INMIGRACIÓN (I-INMG)	20,60	20,97	15,08	13,60	9,99
INDICADORES BÁSICOS DE VULNERABILIDAD URBANA (IBVU) (4)					
IBVU Estudios (5)	8,23	5,19	7,50	10,02	10,92
IBVU Vivienda (6)	5,38	2,79	10,49	7,60	6,99
IBVU Paro (7)	23,61	18,30	21,71	25,75	29,64

(4) Además del Indicador de Inmigración (I-INMG) se ofrecen los valores de los 3 Indicadores Básicos de Vulnerabilidad Urbana (IBVU) para poder analizar la situación de cada sección censal y AE-INMG en relación con los valores de referencia de vulnerabilidad para estos 3 indicadores.

(5) IBVU Estudios: Porcentaje de población analfabeta y sin estudios de 16 años o más, sobre el total de población de 16 años o más. Valor de referencia de vulnerabilidad (2011): 16,38%.

(6) IBVU Vivienda: Porcentaje de viviendas familiares (principales, secundarias, vacías) en edificios en estado en estado ruinoso, malo o deficiente, sobre el total de viviendas familiares (principales, secundarias, vacías). Valor de referencia de vulnerabilidad (2011): 17,50 %.

(7) IBVU Paro: Porcentaje de la población de 16 años o más en situación de paro, respecto al total de población activa de 16 años o más. Valor de referencia de vulnerabilidad (2011): 42,33 %.

Definiciones

ÁREA ESTADÍSTICA CON CONCENTRACIONES SIGNIFICATIVAS DE POBLACIÓN INMIGRANTE (AE-INMG)

Agrupación de secciones censales colindantes y de cierta homogeneidad urbanística, de entre 3.500 y 15.000 habitantes en las que el valor de Indicador de Inmigración (I-INMG) del conjunto supera el valor establecido como referencia (20%).

INDICADOR DE INMIGRACIÓN (I-INMG)

Porcentaje de población nacida en países no pertenecientes a la UE-14, respecto a la población total. Se calcula restando al número total de nacidos en el extranjero, los nacidos en los países de la UE-14: Alemania; Austria; Bélgica; Dinamarca; Finlandia; Francia; Reino Unido; Grecia; Irlanda; Italia; Luxemburgo; Países Bajos; Portugal; y Suecia.

Síntesis Metodológica

El cuerpo de estudio del Catálogo de Barrios Vulnerables de 2011 sigue el criterio establecido en los Catálogos anteriores: centrándose en los municipios mayores de 50.000 habitantes y capitales de provincia. Los trabajos del Catálogo de 2011, siguen la misma metodología que los de 1991, 2001, y 2006, con la única particularidad de que sólo identifican las Áreas Estadísticas Vulnerables, sin realizar el análisis urbanístico detallado que permitía identificar a partir de ellas los Barrios Vulnerables. En el Catálogo de 2011 se han delimitado AE-INMG (Área Estadística con concentraciones significativas de población inmigrante) y AEV (Áreas Estadísticas Vulnerables según los 3 Indicadores Básicos de Vulnerabilidad Urbana: IBVU Estudios, IBVU Vivienda o IBVU Paro). Estas delimitaciones son independientes y pueden superponerse para su análisis en el Visor del Catálogo.

En el caso del Indicador de Inmigración (I-INMG), para el desarrollo del estudio de 2011 se ha partido del análisis de la evolución de los Barrios con concentraciones significativas de población inmigrante identificados previamente en el año 2006, viendo primero si seguían o no cumpliendo esta condición en el año 2011. Posteriormente, se han identificado las nuevas Áreas Estadísticas con concentraciones significativas de población inmigrante (AE-INMG) no coincidentes con Barrios identificados en el Catálogo de 2006, incluyendo también las ciudades que no contaban con Barrios de este tipo en el año 2006.

Una vez identificadas las secciones censales que en 2011 superan los umbrales de referencia del Indicador de Inmigración (I-INMG), se procede a agrupar estas secciones en Áreas Estadísticas con concentraciones significativas de población inmigrante (AE-INMG).

La metodología detallada completa puede consultarse en:

https://apps.fomento.gob.es/BarriosVulnerables/static/adjunto/Sintesis_metodologica_general_catalogo_bbvv.pdf

Datos sociodemográficos (Censo 2011)	Sección censal 0801902002		AE-INMG 0801917	
	Valores absolutos	%	Valores absolutos	%
Población total	1.400		8.415	
Población nacida en el extranjero total	90	6,43	2.050	24,36
Población nacida en el extranjero (excepto UE-15)	90	6,43	1.765	20,97

	Sección	AE-INMG	Municipio	Comunidad Autónoma	España
INDICADOR DE INMIGRACIÓN (I-INMG)	6,43	20,97	15,08	13,60	9,99
INDICADORES BÁSICOS DE VULNERABILIDAD URBANA (IBVU) (4)					
IBVU Estudios (5)	6,84	5,19	7,50	10,02	10,92
IBVU Vivienda (6)	4,35	2,79	10,49	7,60	6,99
IBVU Paro (7)	14,29	18,30	21,71	25,75	29,64

(4) Además del Indicador de Inmigración (I-INMG) se ofrecen los valores de los 3 Indicadores Básicos de Vulnerabilidad Urbana (IBVU) para poder analizar la situación de cada sección censal y AE-INMG en relación con los valores de referencia de vulnerabilidad para estos 3 indicadores.

(5) IBVU Estudios: Porcentaje de población analfabeta y sin estudios de 16 años o más, sobre el total de población de 16 años o más. Valor de referencia de vulnerabilidad (2011): 16,38%.

(6) IBVU Vivienda: Porcentaje de viviendas familiares (principales, secundarias, vacías) en edificios en estado en estado ruinoso, malo o deficiente, sobre el total de viviendas familiares (principales, secundarias, vacías). Valor de referencia de vulnerabilidad (2011): 17,50 %.

(7) IBVU Paro: Porcentaje de la población de 16 años o más en situación de paro, respecto al total de población activa de 16 años o más. Valor de referencia de vulnerabilidad (2011): 42,33 %.

Definiciones

ÁREA ESTADÍSTICA CON CONCENTRACIONES SIGNIFICATIVAS DE POBLACIÓN INMIGRANTE (AE-INMG)

Agrupación de secciones censales colindantes y de cierta homogeneidad urbanística, de entre 3.500 y 15.000 habitantes en las que el valor de Indicador de Inmigración (I-INMG) del conjunto supera el valor establecido como referencia (20%).

INDICADOR DE INMIGRACIÓN (I-INMG)

Porcentaje de población nacida en países no pertenecientes a la UE-14, respecto a la población total. Se calcula restando al número total de nacidos en el extranjero, los nacidos en los países de la UE-14: Alemania; Austria; Bélgica; Dinamarca; Finlandia; Francia; Reino Unido; Grecia; Irlanda; Italia; Luxemburgo; Países Bajos; Portugal; y Suecia.

Síntesis Metodológica

El cuerpo de estudio del Catálogo de Barrios Vulnerables de 2011 sigue el criterio establecido en los Catálogos anteriores: centrándose en los municipios mayores de 50.000 habitantes y capitales de provincia. Los trabajos del Catálogo de 2011, siguen la misma metodología que los de 1991, 2001, y 2006, con la única particularidad de que sólo identifican las Áreas Estadísticas Vulnerables, sin realizar el análisis urbanístico detallado que permitía identificar a partir de ellas los Barrios Vulnerables. En el Catálogo de 2011 se han delimitado AE-INMG (Área Estadística con concentraciones significativas de población inmigrante) y AEV (Áreas Estadísticas Vulnerables según los 3 Indicadores Básicos de Vulnerabilidad Urbana: IBVU Estudios, IBVU Vivienda o IBVU Paro). Estas delimitaciones son independientes y pueden superponerse para su análisis en el Visor del Catálogo.

En el caso del Indicador de Inmigración (I-INMG), para el desarrollo del estudio de 2011 se ha partido del análisis de la evolución de los Barrios con concentraciones significativas de población inmigrante identificados previamente en el año 2006, viendo primero si seguían o no cumpliendo esta condición en el año 2011. Posteriormente, se han identificado las nuevas Áreas Estadísticas con concentraciones significativas de población inmigrante (AE-INMG) no coincidentes con Barrios identificados en el Catálogo de 2006, incluyendo también las ciudades que no contaban con Barrios de este tipo en el año 2006.

Una vez identificadas las secciones censales que en 2011 superan los umbrales de referencia del Indicador de Inmigración (I-INMG), se procede a agrupar estas secciones en Áreas Estadísticas con concentraciones significativas de población inmigrante (AE-INMG).

La metodología detallada completa puede consultarse en:

https://apps.fomento.gob.es/BarriosVulnerables/static/adjunto/Sintesis_metodologica_general_catalogo_bbvv.pdf

Datos sociodemográficos (Censo 2011)	Sección censal 0801902005		AE-INMG 0801917	
	Valores absolutos	%	Valores absolutos	%
Población total	2.705		8.415	
Población nacida en el extranjero total	870	32,16	2.050	24,36
Población nacida en el extranjero (excepto UE-15)	705	26,06	1.765	20,97

	Sección	AE-INMG	Municipio	Comunidad Autónoma	España
INDICADOR DE INMIGRACIÓN (I-INMG)	26,06	20,97	15,08	13,60	9,99
INDICADORES BÁSICOS DE VULNERABILIDAD URBANA (IBVU) (4)					
IBVU Estudios (5)	2,33	5,19	7,50	10,02	10,92
IBVU Vivienda (6)	2,53	2,79	10,49	7,60	6,99
IBVU Paro (7)	17,92	18,30	21,71	25,75	29,64

(4) Además del Indicador de Inmigración (I-INMG) se ofrecen los valores de los 3 Indicadores Básicos de Vulnerabilidad Urbana (IBVU) para poder analizar la situación de cada sección censal y AE-INMG en relación con los valores de referencia de vulnerabilidad para estos 3 indicadores.

(5) IBVU Estudios: Porcentaje de población analfabeta y sin estudios de 16 años o más, sobre el total de población de 16 años o más. Valor de referencia de vulnerabilidad (2011): 16,38%.

(6) IBVU Vivienda: Porcentaje de viviendas familiares (principales, secundarias, vacías) en edificios en estado en estado ruinoso, malo o deficiente, sobre el total de viviendas familiares (principales, secundarias, vacías). Valor de referencia de vulnerabilidad (2011): 17,50 %.

(7) IBVU Paro: Porcentaje de la población de 16 años o más en situación de paro, respecto al total de población activa de 16 años o más. Valor de referencia de vulnerabilidad (2011): 42,33 %.

Definiciones

ÁREA ESTADÍSTICA CON CONCENTRACIONES SIGNIFICATIVAS DE POBLACIÓN INMIGRANTE (AE-INMG)

Agrupación de secciones censales colindantes y de cierta homogeneidad urbanística, de entre 3.500 y 15.000 habitantes en las que el valor de Indicador de Inmigración (I-INMG) del conjunto supera el valor establecido como referencia (20%).

INDICADOR DE INMIGRACIÓN (I-INMG)

Porcentaje de población nacida en países no pertenecientes a la UE-14, respecto a la población total. Se calcula restando al número total de nacidos en el extranjero, los nacidos en los países de la UE-14: Alemania; Austria; Bélgica; Dinamarca; Finlandia; Francia; Reino Unido; Grecia; Irlanda; Italia; Luxemburgo; Países Bajos; Portugal; y Suecia.

Síntesis Metodológica

El cuerpo de estudio del Catálogo de Barrios Vulnerables de 2011 sigue el criterio establecido en los Catálogos anteriores: centrándose en los municipios mayores de 50.000 habitantes y capitales de provincia. Los trabajos del Catálogo de 2011, siguen la misma metodología que los de 1991, 2001, y 2006, con la única particularidad de que sólo identifican las Áreas Estadísticas Vulnerables, sin realizar el análisis urbanístico detallado que permitía identificar a partir de ellas los Barrios Vulnerables. En el Catálogo de 2011 se han delimitado AE-INMG (Área Estadística con concentraciones significativas de población inmigrante) y AEV (Áreas Estadísticas Vulnerables según los 3 Indicadores Básicos de Vulnerabilidad Urbana: IBVU Estudios, IBVU Vivienda o IBVU Paro). Estas delimitaciones son independientes y pueden superponerse para su análisis en el Visor del Catálogo.

En el caso del Indicador de Inmigración (I-INMG), para el desarrollo del estudio de 2011 se ha partido del análisis de la evolución de los Barrios con concentraciones significativas de población inmigrante identificados previamente en el año 2006, viendo primero si seguían o no cumpliendo esta condición en el año 2011. Posteriormente, se han identificado las nuevas Áreas Estadísticas con concentraciones significativas de población inmigrante (AE-INMG) no coincidentes con Barrios identificados en el Catálogo de 2006, incluyendo también las ciudades que no contaban con Barrios de este tipo en el año 2006.

Una vez identificadas las secciones censales que en 2011 superan los umbrales de referencia del Indicador de Inmigración (I-INMG), se procede a agrupar estas secciones en Áreas Estadísticas con concentraciones significativas de población inmigrante (AE-INMG).

La metodología detallada completa puede consultarse en:

https://apps.fomento.gob.es/BarriosVulnerables/static/adjunto/Sintesis_metodologica_general_catalogo_bbvv.pdf

Datos sociodemográficos (Censo 2011)	Sección censal 0801902012		AE-INMG 0801917	
	Valores absolutos	%	Valores absolutos	%
Población total	1.890		8.415	
Población nacida en el extranjero total	455	24,07	2.050	24,36
Población nacida en el extranjero (excepto UE-15)	425	22,49	1.765	20,97

	Sección	AE-INMG	Municipio	Comunidad Autónoma	España
INDICADOR DE INMIGRACIÓN (I-INMG)	22,49	20,97	15,08	13,60	9,99
INDICADORES BÁSICOS DE VULNERABILIDAD URBANA (IBVU) (4)					
IBVU Estudios (5)	4,05	5,19	7,50	10,02	10,92
IBVU Vivienda (6)	0,00	2,79	10,49	7,60	6,99
IBVU Paro (7)	24,32	18,30	21,71	25,75	29,64

(4) Además del Indicador de Inmigración (I-INMG) se ofrecen los valores de los 3 Indicadores Básicos de Vulnerabilidad Urbana (IBVU) para poder analizar la situación de cada sección censal y AE-INMG en relación con los valores de referencia de vulnerabilidad para estos 3 indicadores.

(5) IBVU Estudios: Porcentaje de población analfabeta y sin estudios de 16 años o más, sobre el total de población de 16 años o más. Valor de referencia de vulnerabilidad (2011): 16,38%.

(6) IBVU Vivienda: Porcentaje de viviendas familiares (principales, secundarias, vacías) en edificios en estado en estado ruinoso, malo o deficiente, sobre el total de viviendas familiares (principales, secundarias, vacías). Valor de referencia de vulnerabilidad (2011): 17,50 %.

(7) IBVU Paro: Porcentaje de la población de 16 años o más en situación de paro, respecto al total de población activa de 16 años o más. Valor de referencia de vulnerabilidad (2011): 42,33 %.

Definiciones

ÁREA ESTADÍSTICA CON CONCENTRACIONES SIGNIFICATIVAS DE POBLACIÓN INMIGRANTE (AE-INMG)

Agrupación de secciones censales colindantes y de cierta homogeneidad urbanística, de entre 3.500 y 15.000 habitantes en las que el valor de Indicador de Inmigración (I-INMG) del conjunto supera el valor establecido como referencia (20%).

INDICADOR DE INMIGRACIÓN (I-INMG)

Porcentaje de población nacida en países no pertenecientes a la UE-14, respecto a la población total. Se calcula restando al número total de nacidos en el extranjero, los nacidos en los países de la UE-14: Alemania; Austria; Bélgica; Dinamarca; Finlandia; Francia; Reino Unido; Grecia; Irlanda; Italia; Luxemburgo; Países Bajos; Portugal; y Suecia.

Síntesis Metodológica

El cuerpo de estudio del Catálogo de Barrios Vulnerables de 2011 sigue el criterio establecido en los Catálogos anteriores: centrándose en los municipios mayores de 50.000 habitantes y capitales de provincia. Los trabajos del Catálogo de 2011, siguen la misma metodología que los de 1991, 2001, y 2006, con la única particularidad de que sólo identifican las Áreas Estadísticas Vulnerables, sin realizar el análisis urbanístico detallado que permitía identificar a partir de ellas los Barrios Vulnerables. En el Catálogo de 2011 se han delimitado AE-INMG (Área Estadística con concentraciones significativas de población inmigrante) y AEV (Áreas Estadísticas Vulnerables según los 3 Indicadores Básicos de Vulnerabilidad Urbana: IBVU Estudios, IBVU Vivienda o IBVU Paro). Estas delimitaciones son independientes y pueden superponerse para su análisis en el Visor del Catálogo.

En el caso del Indicador de Inmigración (I-INMG), para el desarrollo del estudio de 2011 se ha partido del análisis de la evolución de los Barrios con concentraciones significativas de población inmigrante identificados previamente en el año 2006, viendo primero si seguían o no cumpliendo esta condición en el año 2011. Posteriormente, se han identificado las nuevas Áreas Estadísticas con concentraciones significativas de población inmigrante (AE-INMG) no coincidentes con Barrios identificados en el Catálogo de 2006, incluyendo también las ciudades que no contaban con Barrios de este tipo en el año 2006.

Una vez identificadas las secciones censales que en 2011 superan los umbrales de referencia del Indicador de Inmigración (I-INMG), se procede a agrupar estas secciones en Áreas Estadísticas con concentraciones significativas de población inmigrante (AE-INMG).

La metodología detallada completa puede consultarse en:

https://apps.fomento.gob.es/BarriosVulnerables/static/adjunto/Sintesis_metodologica_general_catalogo_bbvv.pdf

Datos sociodemográficos (Censo 2011)	Sección censal 0801902013		AE-INMG 0801917	
	Valores absolutos	%	Valores absolutos	%
Población total	1.085		8.415	
Población nacida en el extranjero total	295	27,19	2.050	24,36
Población nacida en el extranjero (excepto UE-15)	270	24,88	1.765	20,97

	Sección	AE-INMG	Municipio	Comunidad Autónoma	España
INDICADOR DE INMIGRACIÓN (I-INMG)	24,88	20,97	15,08	13,60	9,99
INDICADORES BÁSICOS DE VULNERABILIDAD URBANA (IBVU) (4)					
IBVU Estudios (5)	8,47	5,19	7,50	10,02	10,92
IBVU Vivienda (6)	2,55	2,79	10,49	7,60	6,99
IBVU Paro (7)	6,03	18,30	21,71	25,75	29,64

(4) Además del Indicador de Inmigración (I-INMG) se ofrecen los valores de los 3 Indicadores Básicos de Vulnerabilidad Urbana (IBVU) para poder analizar la situación de cada sección censal y AE-INMG en relación con los valores de referencia de vulnerabilidad para estos 3 indicadores.

(5) IBVU Estudios: Porcentaje de población analfabeta y sin estudios de 16 años o más, sobre el total de población de 16 años o más. Valor de referencia de vulnerabilidad (2011): 16,38%.

(6) IBVU Vivienda: Porcentaje de viviendas familiares (principales, secundarias, vacías) en edificios en estado en estado ruinoso, malo o deficiente, sobre el total de viviendas familiares (principales, secundarias, vacías). Valor de referencia de vulnerabilidad (2011): 17,50 %.

(7) IBVU Paro: Porcentaje de la población de 16 años o más en situación de paro, respecto al total de población activa de 16 años o más. Valor de referencia de vulnerabilidad (2011): 42,33 %.

Definiciones

ÁREA ESTADÍSTICA CON CONCENTRACIONES SIGNIFICATIVAS DE POBLACIÓN INMIGRANTE (AE-INMG)

Agrupación de secciones censales colindantes y de cierta homogeneidad urbanística, de entre 3.500 y 15.000 habitantes en las que el valor de Indicador de Inmigración (I-INMG) del conjunto supera el valor establecido como referencia (20%).

INDICADOR DE INMIGRACIÓN (I-INMG)

Porcentaje de población nacida en países no pertenecientes a la UE-14, respecto a la población total. Se calcula restando al número total de nacidos en el extranjero, los nacidos en los países de la UE-14: Alemania; Austria; Bélgica; Dinamarca; Finlandia; Francia; Reino Unido; Grecia; Irlanda; Italia; Luxemburgo; Países Bajos; Portugal; y Suecia.

Síntesis Metodológica

El cuerpo de estudio del Catálogo de Barrios Vulnerables de 2011 sigue el criterio establecido en los Catálogos anteriores: centrándose en los municipios mayores de 50.000 habitantes y capitales de provincia. Los trabajos del Catálogo de 2011, siguen la misma metodología que los de 1991, 2001, y 2006, con la única particularidad de que sólo identifican las Áreas Estadísticas Vulnerables, sin realizar el análisis urbanístico detallado que permitía identificar a partir de ellas los Barrios Vulnerables. En el Catálogo de 2011 se han delimitado AE-INMG (Área Estadística con concentraciones significativas de población inmigrante) y AEV (Áreas Estadísticas Vulnerables según los 3 Indicadores Básicos de Vulnerabilidad Urbana: IBVU Estudios, IBVU Vivienda o IBVU Paro). Estas delimitaciones son independientes y pueden superponerse para su análisis en el Visor del Catálogo.

En el caso del Indicador de Inmigración (I-INMG), para el desarrollo del estudio de 2011 se ha partido del análisis de la evolución de los Barrios con concentraciones significativas de población inmigrante identificados previamente en el año 2006, viendo primero si seguían o no cumpliendo esta condición en el año 2011. Posteriormente, se han identificado las nuevas Áreas Estadísticas con concentraciones significativas de población inmigrante (AE-INMG) no coincidentes con Barrios identificados en el Catálogo de 2006, incluyendo también las ciudades que no contaban con Barrios de este tipo en el año 2006.

Una vez identificadas las secciones censales que en 2011 superan los umbrales de referencia del Indicador de Inmigración (I-INMG), se procede a agrupar estas secciones en Áreas Estadísticas con concentraciones significativas de población inmigrante (AE-INMG).

La metodología detallada completa puede consultarse en:

https://apps.fomento.gob.es/BarriosVulnerables/static/adjunto/Sintesis_metodologica_general_catalogo_bbvv.pdf

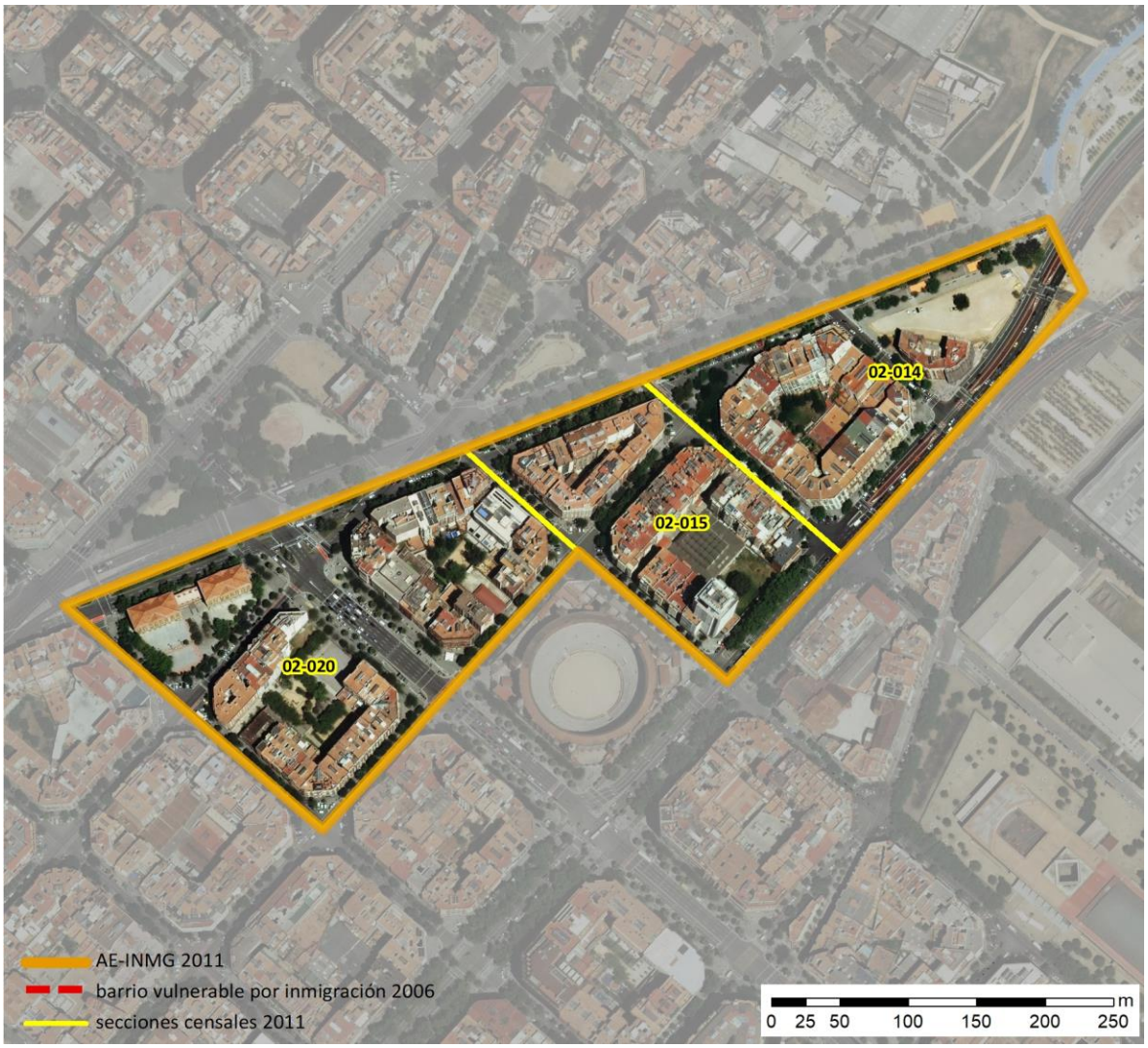

Localización en detalle del AE-INMG

Datos básicos del AE-INMG (1)

Población total	3.970
Población nacida en el extranjero total	1.135
Población nacida en el extranjero (excepto UE-15)	1.020
Densidad población (hab/Km²)	34.399,61
Superficie (ha)	11,54
Nº de secciones censales	3

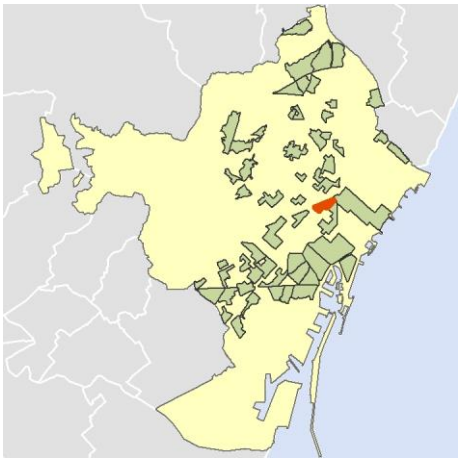

Localización del AE-INMG dentro del término municipal

	Valor del AE-INMG	Valor de referencia (2)
INDICADOR DE INMIGRACIÓN (I-INMG) (3)	**25,69 %**	20,00%

(1) Área Estadística con concentraciones significativas de población inmigrante (AE-INMG)

(2) Valor que se ha tomado como referencia para este estudio

(3) Indicador de Inmigración: (I-INMG): Porcentaje de población nacida en países no pertenecientes a la UE-14, respecto a la población total. Se calcula restando al número total de nacidos en el extranjero, los nacidos en los países de la UE-14: Alemania; Austria; Bélgica; Dinamarca; Finlandia; Francia; Reino Unido; Grecia; Irlanda; Italia; Luxemburgo; Países Bajos; Portugal; y Suecia.

Datos sociodemográficos (Censo 2011)	Sección censal 0801902014		AE-INMG 0801918	
	Valores absolutos	%	Valores absolutos	%
Población total	1.230		3.970	
Población nacida en el extranjero total	325	26,42	1.135	28,59
Población nacida en el extranjero (excepto UE-15)	240	19,51	1.020	25,69

	Sección	AE-INMG	Municipio	Comunidad Autónoma	España
INDICADOR DE INMIGRACIÓN (I-INMG)	19,51	25,69	15,08	13,60	9,99
INDICADORES BÁSICOS DE VULNERABILIDAD URBANA (IBVU) (4)					
IBVU Estudios (5)	3,14	3,36	7,50	10,02	10,92
IBVU Vivienda (6)	18,67	17,47	10,49	7,60	6,99
IBVU Paro (7)	23,49	24,94	21,71	25,75	29,64

(4) Además del Indicador de Inmigración (I-INMG) se ofrecen los valores de los 3 Indicadores Básicos de Vulnerabilidad Urbana (IBVU) para poder analizar la situación de cada sección censal y AE-INMG en relación con los valores de referencia de vulnerabilidad para estos 3 indicadores.

(5) IBVU Estudios: Porcentaje de población analfabeta y sin estudios de 16 años o más, sobre el total de población de 16 años o más. Valor de referencia de vulnerabilidad (2011): 16,38%.

(6) IBVU Vivienda: Porcentaje de viviendas familiares (principales, secundarias, vacías) en edificios en estado en estado ruinoso, malo o deficiente, sobre el total de viviendas familiares (principales, secundarias, vacías). Valor de referencia de vulnerabilidad (2011): 17,50 %.

(7) IBVU Paro: Porcentaje de la población de 16 años o más en situación de paro, respecto al total de población activa de 16 años o más. Valor de referencia de vulnerabilidad (2011): 42,33 %.

Definiciones

ÁREA ESTADÍSTICA CON CONCENTRACIONES SIGNIFICATIVAS DE POBLACIÓN INMIGRANTE (AE-INMG)

Agrupación de secciones censales colindantes y de cierta homogeneidad urbanística, de entre 3.500 y 15.000 habitantes en las que el valor de Indicador de Inmigración (I-INMG) del conjunto supera el valor establecido como referencia (20%).

INDICADOR DE INMIGRACIÓN (I-INMG)

Porcentaje de población nacida en países no pertenecientes a la UE-14, respecto a la población total. Se calcula restando al número total de nacidos en el extranjero, los nacidos en los países de la UE-14: Alemania; Austria; Bélgica; Dinamarca; Finlandia; Francia; Reino Unido; Grecia; Irlanda; Italia; Luxemburgo; Países Bajos; Portugal; y Suecia.

Síntesis Metodológica

El cuerpo de estudio del Catálogo de Barrios Vulnerables de 2011 sigue el criterio establecido en los Catálogos anteriores: centrándose en los municipios mayores de 50.000 habitantes y capitales de provincia. Los trabajos del Catálogo de 2011, siguen la misma metodología que los de 1991, 2001, y 2006, con la única particularidad de que sólo identifican las Áreas Estadísticas Vulnerables, sin realizar el análisis urbanístico detallado que permitía identificar a partir de ellas los Barrios Vulnerables. En el Catálogo de 2011 se han delimitado AE-INMG (Área Estadística con concentraciones significativas de población inmigrante) y AEV (Áreas Estadísticas Vulnerables según los 3 Indicadores Básicos de Vulnerabilidad Urbana: IBVU Estudios, IBVU Vivienda o IBVU Paro). Estas delimitaciones son independientes y pueden superponerse para su análisis en el Visor del Catálogo.

En el caso del Indicador de Inmigración (I-INMG), para el desarrollo del estudio de 2011 se ha partido del análisis de la evolución de los Barrios con concentraciones significativas de población inmigrante identificados previamente en el año 2006, viendo primero si seguían o no cumpliendo esta condición en el año 2011. Posteriormente, se han identificado las nuevas Áreas Estadísticas con concentraciones significativas de población inmigrante (AE-INMG) no coincidentes con Barrios identificados en el Catálogo de 2006, incluyendo también las ciudades que no contaban con Barrios de este tipo en el año 2006.

Una vez identificadas las secciones censales que en 2011 superan los umbrales de referencia del Indicador de Inmigración (I-INMG), se procede a agrupar estas secciones en Áreas Estadísticas con concentraciones significativas de población inmigrante (AE-INMG).

La metodología detallada completa puede consultarse en:

https://apps.fomento.gob.es/BarriosVulnerables/static/adjunto/Sintesis_metodologica_general_catalogo_bbvv.pdf

Datos sociodemográficos (Censo 2011)	Sección censal 0801902015		AE-INMG 0801918	
	Valores absolutos	%	Valores absolutos	%
Población total	1.235		3.970	
Población nacida en el extranjero total	310	25,10	1.135	28,59
Población nacida en el extranjero (excepto UE-15)	280	22,67	1.020	25,69

	Sección	AE-INMG	Municipio	Comunidad Autónoma	España
INDICADOR DE INMIGRACIÓN (I-INMG)	22,67	25,69	15,08	13,60	9,99
INDICADORES BÁSICOS DE VULNERABILIDAD URBANA (IBVU) (4)					
IBVU Estudios (5)	3,98	3,36	7,50	10,02	10,92
IBVU Vivienda (6)	9,23	17,47	10,49	7,60	6,99
IBVU Paro (7)	30,25	24,94	21,71	25,75	29,64

(4) Además del Indicador de Inmigración (I-INMG) se ofrecen los valores de los 3 Indicadores Básicos de Vulnerabilidad Urbana (IBVU) para poder analizar la situación de cada sección censal y AE-INMG en relación con los valores de referencia de vulnerabilidad para estos 3 indicadores.

(5) IBVU Estudios: Porcentaje de población analfabeta y sin estudios de 16 años o más, sobre el total de población de 16 años o más. Valor de referencia de vulnerabilidad (2011): 16,38%.

(6) IBVU Vivienda: Porcentaje de viviendas familiares (principales, secundarias, vacías) en edificios en estado en estado ruinoso, malo o deficiente, sobre el total de viviendas familiares (principales, secundarias, vacías). Valor de referencia de vulnerabilidad (2011): 17,50 %.

(7) IBVU Paro: Porcentaje de la población de 16 años o más en situación de paro, respecto al total de población activa de 16 años o más. Valor de referencia de vulnerabilidad (2011): 42,33 %.

Definiciones

ÁREA ESTADÍSTICA CON CONCENTRACIONES SIGNIFICATIVAS DE POBLACIÓN INMIGRANTE (AE-INMG)

Agrupación de secciones censales colindantes y de cierta homogeneidad urbanística, de entre 3.500 y 15.000 habitantes en las que el valor de Indicador de Inmigración (I-INMG) del conjunto supera el valor establecido como referencia (20%).

INDICADOR DE INMIGRACIÓN (I-INMG)

Porcentaje de población nacida en países no pertenecientes a la UE-14, respecto a la población total. Se calcula restando al número total de nacidos en el extranjero, los nacidos en los países de la UE-14: Alemania; Austria; Bélgica; Dinamarca; Finlandia; Francia; Reino Unido; Grecia; Irlanda; Italia; Luxemburgo; Países Bajos; Portugal; y Suecia.

Síntesis Metodológica

El cuerpo de estudio del Catálogo de Barrios Vulnerables de 2011 sigue el criterio establecido en los Catálogos anteriores: centrándose en los municipios mayores de 50.000 habitantes y capitales de provincia. Los trabajos del Catálogo de 2011, siguen la misma metodología que los de 1991, 2001, y 2006, con la única particularidad de que sólo identifican las Áreas Estadísticas Vulnerables, sin realizar el análisis urbanístico detallado que permitía identificar a partir de ellas los Barrios Vulnerables. En el Catálogo de 2011 se han delimitado AE-INMG (Área Estadística con concentraciones significativas de población inmigrante) y AEV (Áreas Estadísticas Vulnerables según los 3 Indicadores Básicos de Vulnerabilidad Urbana: IBVU Estudios, IBVU Vivienda o IBVU Paro). Estas delimitaciones son independientes y pueden superponerse para su análisis en el Visor del Catálogo.

En el caso del Indicador de Inmigración (I-INMG), para el desarrollo del estudio de 2011 se ha partido del análisis de la evolución de los Barrios con concentraciones significativas de población inmigrante identificados previamente en el año 2006, viendo primero si seguían o no cumpliendo esta condición en el año 2011. Posteriormente, se han identificado las nuevas Áreas Estadísticas con concentraciones significativas de población inmigrante (AE-INMG) no coincidentes con Barrios identificados en el Catálogo de 2006, incluyendo también las ciudades que no contaban con Barrios de este tipo en el año 2006.

Una vez identificadas las secciones censales que en 2011 superan los umbrales de referencia del Indicador de Inmigración (I-INMG), se procede a agrupar estas secciones en Áreas Estadísticas con concentraciones significativas de población inmigrante (AE-INMG).

La metodología detallada completa puede consultarse en:

https://apps.fomento.gob.es/BarriosVulnerables/static/adjunto/Sintesis_metodologica_general_catalogo_bbvv.pdf

Datos sociodemográficos (Censo 2011)	Sección censal 0801902020		AE-INMG 0801918	
	Valores absolutos	%	Valores absolutos	%
Población total	1.505		3.970	
Población nacida en el extranjero total	500	33,22	1.135	28,59
Población nacida en el extranjero (excepto UE-15)	500	33,22	1.020	25,69

	Sección	AE-INMG	Municipio	Comunidad Autónoma	España
INDICADOR DE INMIGRACIÓN (I-INMG)	33,22	25,69	15,08	13,60	9,99
INDICADORES BÁSICOS DE VULNERABILIDAD URBANA (IBVU) (4)					
IBVU Estudios (5)	3,01	3,36	7,50	10,02	10,92
IBVU Vivienda (6)	21,78	17,47	10,49	7,60	6,99
IBVU Paro (7)	22,65	24,94	21,71	25,75	29,64

(4) Además del Indicador de Inmigración (I-INMG) se ofrecen los valores de los 3 Indicadores Básicos de Vulnerabilidad Urbana (IBVU) para poder analizar la situación de cada sección censal y AE-INMG en relación con los valores de referencia de vulnerabilidad para estos 3 indicadores.

(5) IBVU Estudios: Porcentaje de población analfabeta y sin estudios de 16 años o más, sobre el total de población de 16 años o más. Valor de referencia de vulnerabilidad (2011): 16,38%.

(6) IBVU Vivienda: Porcentaje de viviendas familiares (principales, secundarias, vacías) en edificios en estado en estado ruinoso, malo o deficiente, sobre el total de viviendas familiares (principales, secundarias, vacías). Valor de referencia de vulnerabilidad (2011): 17,50 %.

(7) IBVU Paro: Porcentaje de la población de 16 años o más en situación de paro, respecto al total de población activa de 16 años o más. Valor de referencia de vulnerabilidad (2011): 42,33 %.

Definiciones

ÁREA ESTADÍSTICA CON CONCENTRACIONES SIGNIFICATIVAS DE POBLACIÓN INMIGRANTE (AE-INMG)

Agrupación de secciones censales colindantes y de cierta homogeneidad urbanística, de entre 3.500 y 15.000 habitantes en las que el valor de Indicador de Inmigración (I-INMG) del conjunto supera el valor establecido como referencia (20%).

INDICADOR DE INMIGRACIÓN (I-INMG)

Porcentaje de población nacida en países no pertenecientes a la UE-14, respecto a la población total. Se calcula restando al número total de nacidos en el extranjero, los nacidos en los países de la UE-14: Alemania; Austria; Bélgica; Dinamarca; Finlandia; Francia; Reino Unido; Grecia; Irlanda; Italia; Luxemburgo; Países Bajos; Portugal; y Suecia.

Síntesis Metodológica

El cuerpo de estudio del Catálogo de Barrios Vulnerables de 2011 sigue el criterio establecido en los Catálogos anteriores: centrándose en los municipios mayores de 50.000 habitantes y capitales de provincia. Los trabajos del Catálogo de 2011, siguen la misma metodología que los de 1991, 2001, y 2006, con la única particularidad de que sólo identifican las Áreas Estadísticas Vulnerables, sin realizar el análisis urbanístico detallado que permitía identificar a partir de ellas los Barrios Vulnerables. En el Catálogo de 2011 se han delimitado AE-INMG (Área Estadística con concentraciones significativas de población inmigrante) y AEV (Áreas Estadísticas Vulnerables según los 3 Indicadores Básicos de Vulnerabilidad Urbana: IBVU Estudios, IBVU Vivienda o IBVU Paro). Estas delimitaciones son independientes y pueden superponerse para su análisis en el Visor del Catálogo.

En el caso del Indicador de Inmigración (I-INMG), para el desarrollo del estudio de 2011 se ha partido del análisis de la evolución de los Barrios con concentraciones significativas de población inmigrante identificados previamente en el año 2006, viendo primero si seguían o no cumpliendo esta condición en el año 2011. Posteriormente, se han identificado las nuevas Áreas Estadísticas con concentraciones significativas de población inmigrante (AE-INMG) no coincidentes con Barrios identificados en el Catálogo de 2006, incluyendo también las ciudades que no contaban con Barrios de este tipo en el año 2006.

Una vez identificadas las secciones censales que en 2011 superan los umbrales de referencia del Indicador de Inmigración (I-INMG), se procede a agrupar estas secciones en Áreas Estadísticas con concentraciones significativas de población inmigrante (AE-INMG).

La metodología detallada completa puede consultarse en:

https://apps.fomento.gob.es/BarriosVulnerables/static/adjunto/Sintesis_metodologica_general_catalogo_bbvv.pdf

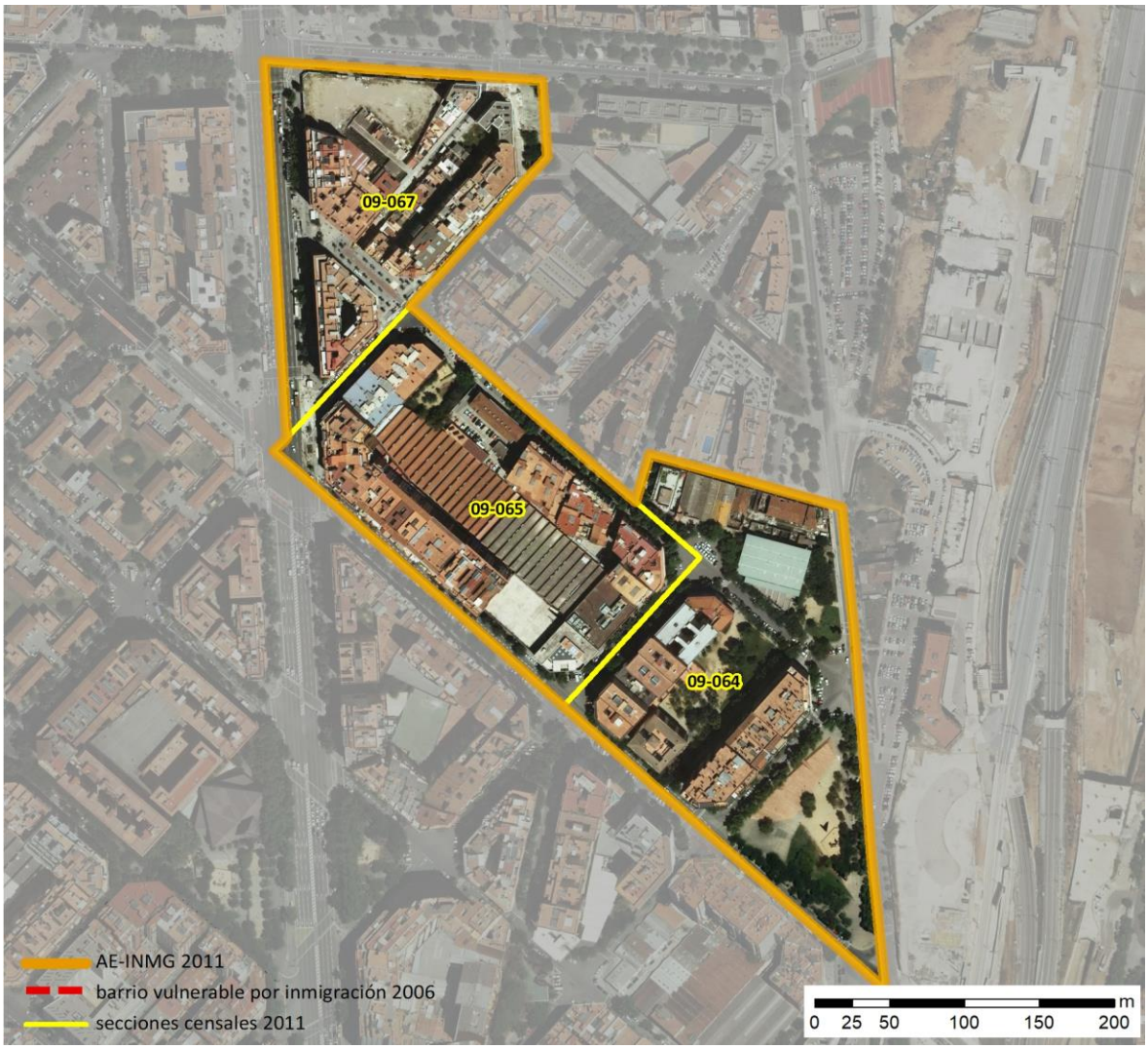

Localización en detalle del AE-INMG

Datos básicos del AE-INMG (1)

Población total	4.860
Población nacida en el extranjero total	1.235
Población nacida en el extranjero (excepto UE-15)	1.120
Densidad población (hab/Km²)	46.720,89
Superficie (ha)	10,40
Nº de secciones censales	3

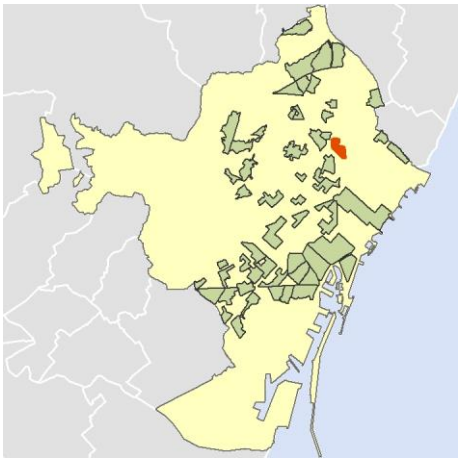

Localización del AE-INMG dentro del término municipal

	Valor del AE-INMG	Valor de referencia (2)
INDICADOR DE INMIGRACIÓN (I-INMG) (3)	**23,05 %**	20,00%

(1) Área Estadística con concentraciones significativas de población inmigrante (AE-INMG)

(2) Valor que se ha tomado como referencia para este estudio

(3) Indicador de Inmigración: (I-INMG): Porcentaje de población nacida en países no pertenecientes a la UE-14, respecto a la población total. Se calcula restando al número total de nacidos en el extranjero, los nacidos en los países de la UE-14: Alemania; Austria; Bélgica; Dinamarca; Finlandia; Francia; Reino Unido; Grecia; Irlanda; Italia; Luxemburgo; Países Bajos; Portugal; y Suecia.

Datos sociodemográficos (Censo 2011)	Sección censal 0801909064		AE-INMG 0801919	
	Valores absolutos	%	Valores absolutos	%
Población total	1.105		4.860	
Población nacida en el extranjero total	260	23,53	1.235	25,41
Población nacida en el extranjero (excepto UE-15)	145	13,12	1.120	23,05

	Sección	AE-INMG	Municipio	Comunidad Autónoma	España
INDICADOR DE INMIGRACIÓN (I-INMG)	13,12	23,05	15,08	13,60	9,99
INDICADORES BÁSICOS DE VULNERABILIDAD URBANA (IBVU) (4)					
IBVU Estudios (5)	8,47	6,81	7,50	10,02	10,92
IBVU Vivienda (6)	0,00	0,00	10,49	7,60	6,99
IBVU Paro (7)	17,70	23,61	21,71	25,75	29,64

(4) Además del Indicador de Inmigración (I-INMG) se ofrecen los valores de los 3 Indicadores Básicos de Vulnerabilidad Urbana (IBVU) para poder analizar la situación de cada sección censal y AE-INMG en relación con los valores de referencia de vulnerabilidad para estos 3 indicadores.

(5) IBVU Estudios: Porcentaje de población analfabeta y sin estudios de 16 años o más, sobre el total de población de 16 años o más. Valor de referencia de vulnerabilidad (2011): 16,38%.

(6) IBVU Vivienda: Porcentaje de viviendas familiares (principales, secundarias, vacías) en edificios en estado en estado ruinoso, malo o deficiente, sobre el total de viviendas familiares (principales, secundarias, vacías). Valor de referencia de vulnerabilidad (2011): 17,50 %.

(7) IBVU Paro: Porcentaje de la población de 16 años o más en situación de paro, respecto al total de población activa de 16 años o más. Valor de referencia de vulnerabilidad (2011): 42,33 %.

Definiciones

ÁREA ESTADÍSTICA CON CONCENTRACIONES SIGNIFICATIVAS DE POBLACIÓN INMIGRANTE (AE-INMG)

Agrupación de secciones censales colindantes y de cierta homogeneidad urbanística, de entre 3.500 y 15.000 habitantes en las que el valor de Indicador de Inmigración (I-INMG) del conjunto supera el valor establecido como referencia (20%).

INDICADOR DE INMIGRACIÓN (I-INMG)

Porcentaje de población nacida en países no pertenecientes a la UE-14, respecto a la población total. Se calcula restando al número total de nacidos en el extranjero, los nacidos en los países de la UE-14: Alemania; Austria; Bélgica; Dinamarca; Finlandia; Francia; Reino Unido; Grecia; Irlanda; Italia; Luxemburgo; Países Bajos; Portugal; y Suecia.

Síntesis Metodológica

El cuerpo de estudio del Catálogo de Barrios Vulnerables de 2011 sigue el criterio establecido en los Catálogos anteriores: centrándose en los municipios mayores de 50.000 habitantes y capitales de provincia. Los trabajos del Catálogo de 2011, siguen la misma metodología que los de 1991, 2001, y 2006, con la única particularidad de que sólo identifican las Áreas Estadísticas Vulnerables, sin realizar el análisis urbanístico detallado que permitía identificar a partir de ellas los Barrios Vulnerables. En el Catálogo de 2011 se han delimitado AE-INMG (Área Estadística con concentraciones significativas de población inmigrante) y AEV (Áreas Estadísticas Vulnerables según los 3 Indicadores Básicos de Vulnerabilidad Urbana: IBVU Estudios, IBVU Vivienda o IBVU Paro). Estas delimitaciones son independientes y pueden superponerse para su análisis en el Visor del Catálogo.

En el caso del Indicador de Inmigración (I-INMG), para el desarrollo del estudio de 2011 se ha partido del análisis de la evolución de los Barrios con concentraciones significativas de población inmigrante identificados previamente en el año 2006, viendo primero si seguían o no cumpliendo esta condición en el año 2011. Posteriormente, se han identificado las nuevas Áreas Estadísticas con concentraciones significativas de población inmigrante (AE-INMG) no coincidentes con Barrios identificados en el Catálogo de 2006, incluyendo también las ciudades que no contaban con Barrios de este tipo en el año 2006.

Una vez identificadas las secciones censales que en 2011 superan los umbrales de referencia del Indicador de Inmigración (I-INMG), se procede a agrupar estas secciones en Áreas Estadísticas con concentraciones significativas de población inmigrante (AE-INMG).

La metodología detallada completa puede consultarse en:

https://apps.fomento.gob.es/BarriosVulnerables/static/adjunto/Sintesis_metodologica_general_catalogo_bbvv.pdf

Datos sociodemográficos (Censo 2011)	Sección censal 0801909065		AE-INMG 0801919	
	Valores absolutos	%	Valores absolutos	%
Población total	2.355		4.860	
Población nacida en el extranjero total	800	33,97	1.235	25,41
Población nacida en el extranjero (excepto UE-15)	800	33,97	1.120	23,05

	Sección	AE-INMG	Municipio	Comunidad Autónoma	España
INDICADOR DE INMIGRACIÓN (I-INMG)	33,97	23,05	15,08	13,60	9,99
INDICADORES BÁSICOS DE VULNERABILIDAD URBANA (IBVU) (4)					
IBVU Estudios (5)	5,80	6,81	7,50	10,02	10,92
IBVU Vivienda (6)	0,00	0,00	10,49	7,60	6,99
IBVU Paro (7)	30,18	23,61	21,71	25,75	29,64

(4) Además del Indicador de Inmigración (I-INMG) se ofrecen los valores de los 3 Indicadores Básicos de Vulnerabilidad Urbana (IBVU) para poder analizar la situación de cada sección censal y AE-INMG en relación con los valores de referencia de vulnerabilidad para estos 3 indicadores.

(5) IBVU Estudios: Porcentaje de población analfabeta y sin estudios de 16 años o más, sobre el total de población de 16 años o más. Valor de referencia de vulnerabilidad (2011): 16,38%.

(6) IBVU Vivienda: Porcentaje de viviendas familiares (principales, secundarias, vacías) en edificios en estado en estado ruinoso, malo o deficiente, sobre el total de viviendas familiares (principales, secundarias, vacías). Valor de referencia de vulnerabilidad (2011): 17,50 %.

(7) IBVU Paro: Porcentaje de la población de 16 años o más en situación de paro, respecto al total de población activa de 16 años o más. Valor de referencia de vulnerabilidad (2011): 42,33 %.

Definiciones

ÁREA ESTADÍSTICA CON CONCENTRACIONES SIGNIFICATIVAS DE POBLACIÓN INMIGRANTE (AE-INMG)

Agrupación de secciones censales colindantes y de cierta homogeneidad urbanística, de entre 3.500 y 15.000 habitantes en las que el valor de Indicador de Inmigración (I-INMG) del conjunto supera el valor establecido como referencia (20%).

INDICADOR DE INMIGRACIÓN (I-INMG)

Porcentaje de población nacida en países no pertenecientes a la UE-14, respecto a la población total. Se calcula restando al número total de nacidos en el extranjero, los nacidos en los países de la UE-14: Alemania; Austria; Bélgica; Dinamarca; Finlandia; Francia; Reino Unido; Grecia; Irlanda; Italia; Luxemburgo; Países Bajos; Portugal; y Suecia.

Síntesis Metodológica

El cuerpo de estudio del Catálogo de Barrios Vulnerables de 2011 sigue el criterio establecido en los Catálogos anteriores: centrándose en los municipios mayores de 50.000 habitantes y capitales de provincia. Los trabajos del Catálogo de 2011, siguen la misma metodología que los de 1991, 2001, y 2006, con la única particularidad de que sólo identifican las Áreas Estadísticas Vulnerables, sin realizar el análisis urbanístico detallado que permitía identificar a partir de ellas los Barrios Vulnerables. En el Catálogo de 2011 se han delimitado AE-INMG (Área Estadística con concentraciones significativas de población inmigrante) y AEV (Áreas Estadísticas Vulnerables según los 3 Indicadores Básicos de Vulnerabilidad Urbana: IBVU Estudios, IBVU Vivienda o IBVU Paro). Estas delimitaciones son independientes y pueden superponerse para su análisis en el Visor del Catálogo.

En el caso del Indicador de Inmigración (I-INMG), para el desarrollo del estudio de 2011 se ha partido del análisis de la evolución de los Barrios con concentraciones significativas de población inmigrante identificados previamente en el año 2006, viendo primero si seguían o no cumpliendo esta condición en el año 2011. Posteriormente, se han identificado las nuevas Áreas Estadísticas con concentraciones significativas de población inmigrante (AE-INMG) no coincidentes con Barrios identificados en el Catálogo de 2006, incluyendo también las ciudades que no contaban con Barrios de este tipo en el año 2006.

Una vez identificadas las secciones censales que en 2011 superan los umbrales de referencia del Indicador de Inmigración (I-INMG), se procede a agrupar estas secciones en Áreas Estadísticas con concentraciones significativas de población inmigrante (AE-INMG).

La metodología detallada completa puede consultarse en:

https://apps.fomento.gob.es/BarriosVulnerables/static/adjunto/Sintesis_metodologica_general_catalogo_bbvv.pdf

Datos sociodemográficos (Censo 2011)	Sección censal 0801909067 Valores absolutos	Sección censal 0801909067 %	AE-INMG 0801919 Valores absolutos	AE-INMG 0801919 %
Población total	1.400		4.860	
Población nacida en el extranjero total	175	12,50	1.235	25,41
Población nacida en el extranjero (excepto UE-15)	175	12,50	1.120	23,05

	Sección	AE-INMG	Municipio	Comunidad Autónoma	España
INDICADOR DE INMIGRACIÓN (I-INMG)	12,50	23,05	15,08	13,60	9,99
INDICADORES BÁSICOS DE VULNERABILIDAD URBANA (IBVU) (4)					
IBVU Estudios (5)	7,32	6,81	7,50	10,02	10,92
IBVU Vivienda (6)	0,00	0,00	10,49	7,60	6,99
IBVU Paro (7)	15,00	23,61	21,71	25,75	29,64

(4) Además del Indicador de Inmigración (I-INMG) se ofrecen los valores de los 3 Indicadores Básicos de Vulnerabilidad Urbana (IBVU) para poder analizar la situación de cada sección censal y AE-INMG en relación con los valores de referencia de vulnerabilidad para estos 3 indicadores.

(5) IBVU Estudios: Porcentaje de población analfabeta y sin estudios de 16 años o más, sobre el total de población de 16 años o más. Valor de referencia de vulnerabilidad (2011): 16,38%.

(6) IBVU Vivienda: Porcentaje de viviendas familiares (principales, secundarias, vacías) en edificios en estado en estado ruinoso, malo o deficiente, sobre el total de viviendas familiares (principales, secundarias, vacías). Valor de referencia de vulnerabilidad (2011): 17,50 %.

(7) IBVU Paro: Porcentaje de la población de 16 años o más en situación de paro, respecto al total de población activa de 16 años o más. Valor de referencia de vulnerabilidad (2011): 42,33 %.

Definiciones

ÁREA ESTADÍSTICA CON CONCENTRACIONES SIGNIFICATIVAS DE POBLACIÓN INMIGRANTE (AE-INMG)

Agrupación de secciones censales colindantes y de cierta homogeneidad urbanística, de entre 3.500 y 15.000 habitantes en las que el valor de Indicador de Inmigración (I-INMG) del conjunto supera el valor establecido como referencia (20%).

INDICADOR DE INMIGRACIÓN (I-INMG)

Porcentaje de población nacida en países no pertenecientes a la UE-14, respecto a la población total. Se calcula restando al número total de nacidos en el extranjero, los nacidos en los países de la UE-14: Alemania; Austria; Bélgica; Dinamarca; Finlandia; Francia; Reino Unido; Grecia; Irlanda; Italia; Luxemburgo; Países Bajos; Portugal; y Suecia.

Síntesis Metodológica

El cuerpo de estudio del Catálogo de Barrios Vulnerables de 2011 sigue el criterio establecido en los Catálogos anteriores: centrándose en los municipios mayores de 50.000 habitantes y capitales de provincia. Los trabajos del Catálogo de 2011, siguen la misma metodología que los de 1991, 2001, y 2006, con la única particularidad de que sólo identifican las Áreas Estadísticas Vulnerables, sin realizar el análisis urbanístico detallado que permitía identificar a partir de ellas los Barrios Vulnerables. En el Catálogo de 2011 se han delimitado AE-INMG (Área Estadística con concentraciones significativas de población inmigrante) y AEV (Áreas Estadísticas Vulnerables según los 3 Indicadores Básicos de Vulnerabilidad Urbana: IBVU Estudios, IBVU Vivienda o IBVU Paro). Estas delimitaciones son independientes y pueden superponerse para su análisis en el Visor del Catálogo.

En el caso del Indicador de Inmigración (I-INMG), para el desarrollo del estudio de 2011 se ha partido del análisis de la evolución de los Barrios con concentraciones significativas de población inmigrante identificados previamente en el año 2006, viendo primero si seguían o no cumpliendo esta condición en el año 2011. Posteriormente, se han identificado las nuevas Áreas Estadísticas con concentraciones significativas de población inmigrante (AE-INMG) no coincidentes con Barrios identificados en el Catálogo de 2006, incluyendo también las ciudades que no contaban con Barrios de este tipo en el año 2006.

Una vez identificadas las secciones censales que en 2011 superan los umbrales de referencia del Indicador de Inmigración (I-INMG), se procede a agrupar estas secciones en Áreas Estadísticas con concentraciones significativas de población inmigrante (AE-INMG).

La metodología detallada completa puede consultarse en:

https://apps.fomento.gob.es/BarriosVulnerables/static/adjunto/Sintesis_metodologica_general_catalogo_bbvv.pdf

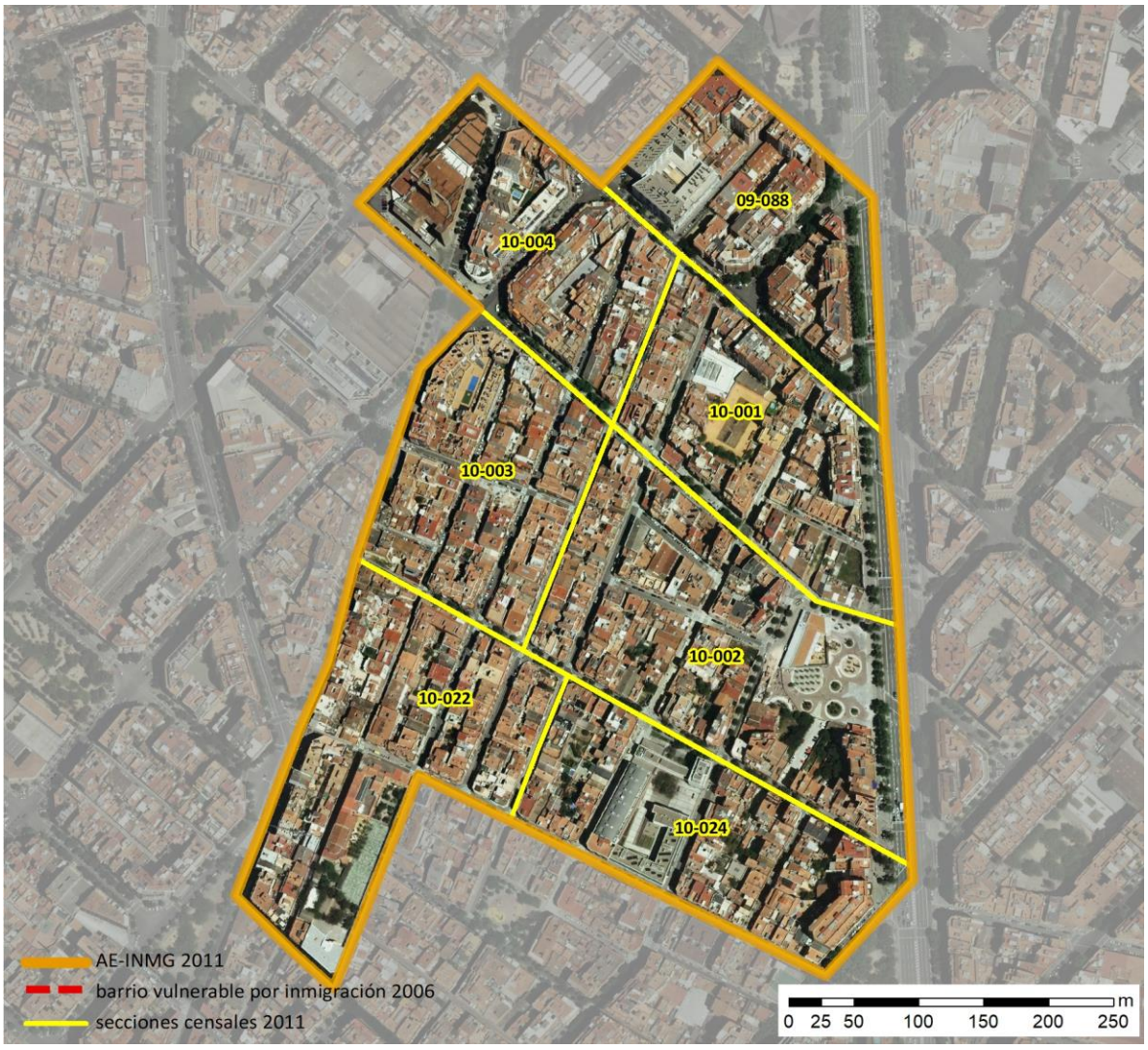

Localización en detalle del AE-INMG

Datos básicos del AE-INMG (1)

Población total	11.295
Población nacida en el extranjero total	2.540
Población nacida en el extranjero (excepto UE-15)	2.335
Densidad población (hab/Km²)	45.700,88
Superficie (ha)	24,72
Nº de secciones censales	7

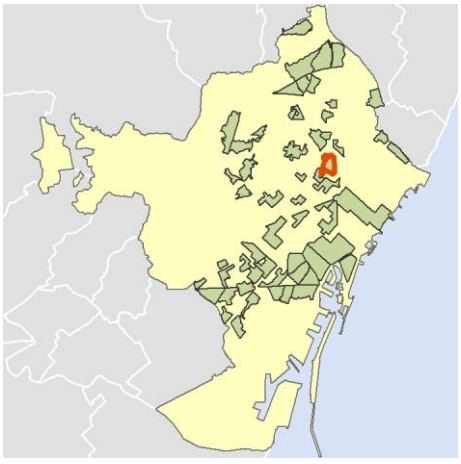

Localización del AE-INMG dentro del término municipal

	Valor del AE-INMG	Valor de referencia (2)
INDICADOR DE INMIGRACIÓN (I-INMG) (3)	**20,67 %**	20,00%

(1) Área Estadística con concentraciones significativas de población inmigrante (AE-INMG)

(2) Valor que se ha tomado como referencia para este estudio

(3) Indicador de Inmigración: (I-INMG): Porcentaje de población nacida en países no pertenecientes a la UE-14, respecto a la población total. Se calcula restando al número total de nacidos en el extranjero, los nacidos en los países de la UE-14: Alemania; Austria; Bélgica; Dinamarca; Finlandia; Francia; Reino Unido; Grecia; Irlanda; Italia; Luxemburgo; Países Bajos; Portugal; y Suecia.

Datos sociodemográficos (Censo 2011)	Sección censal 0801909088		AE-INMG 0801920	
	Valores absolutos	%	Valores absolutos	%
Población total	1.865		11.295	
Población nacida en el extranjero total	500	26,81	2.540	22,49
Población nacida en el extranjero (excepto UE-15)	500	26,81	2.335	20,67

	Sección	AE-INMG	Municipio	Comunidad Autónoma	España
INDICADOR DE INMIGRACIÓN (I-INMG)	26,81	20,67	15,08	13,60	9,99
INDICADORES BÁSICOS DE VULNERABILIDAD URBANA (IBVU) (4)					
IBVU Estudios (5)	3,14	5,58	7,50	10,02	10,92
IBVU Vivienda (6)	5,75	10,35	10,49	7,60	6,99
IBVU Paro (7)	23,62	26,15	21,71	25,75	29,64

(4) Además del Indicador de Inmigración (I-INMG) se ofrecen los valores de los 3 Indicadores Básicos de Vulnerabilidad Urbana (IBVU) para poder analizar la situación de cada sección censal y AE-INMG en relación con los valores de referencia de vulnerabilidad para estos 3 indicadores.

(5) IBVU Estudios: Porcentaje de población analfabeta y sin estudios de 16 años o más, sobre el total de población de 16 años o más. Valor de referencia de vulnerabilidad (2011): 16,38%.

(6) IBVU Vivienda: Porcentaje de viviendas familiares (principales, secundarias, vacías) en edificios en estado en estado ruinoso, malo o deficiente, sobre el total de viviendas familiares (principales, secundarias, vacías). Valor de referencia de vulnerabilidad (2011): 17,50 %.

(7) IBVU Paro: Porcentaje de la población de 16 años o más en situación de paro, respecto al total de población activa de 16 años o más. Valor de referencia de vulnerabilidad (2011): 42,33 %.

Definiciones

ÁREA ESTADÍSTICA CON CONCENTRACIONES SIGNIFICATIVAS DE POBLACIÓN INMIGRANTE (AE-INMG)

Agrupación de secciones censales colindantes y de cierta homogeneidad urbanística, de entre 3.500 y 15.000 habitantes en las que el valor de Indicador de Inmigración (I-INMG) del conjunto supera el valor establecido como referencia (20%).

INDICADOR DE INMIGRACIÓN (I-INMG)

Porcentaje de población nacida en países no pertenecientes a la UE-14, respecto a la población total. Se calcula restando al número total de nacidos en el extranjero, los nacidos en los países de la UE-14: Alemania; Austria; Bélgica; Dinamarca; Finlandia; Francia; Reino Unido; Grecia; Irlanda; Italia; Luxemburgo; Países Bajos; Portugal; y Suecia.

Síntesis Metodológica

El cuerpo de estudio del Catálogo de Barrios Vulnerables de 2011 sigue el criterio establecido en los Catálogos anteriores: centrándose en los municipios mayores de 50.000 habitantes y capitales de provincia. Los trabajos del Catálogo de 2011, siguen la misma metodología que los de 1991, 2001, y 2006, con la única particularidad de que sólo identifican las Áreas Estadísticas Vulnerables, sin realizar el análisis urbanístico detallado que permitía identificar a partir de ellas los Barrios Vulnerables. En el Catálogo de 2011 se han delimitado AE-INMG (Área Estadística con concentraciones significativas de población inmigrante) y AEV (Áreas Estadísticas Vulnerables según los 3 Indicadores Básicos de Vulnerabilidad Urbana: IBVU Estudios, IBVU Vivienda o IBVU Paro). Estas delimitaciones son independientes y pueden superponerse para su análisis en el Visor del Catálogo.

En el caso del Indicador de Inmigración (I-INMG), para el desarrollo del estudio de 2011 se ha partido del análisis de la evolución de los Barrios con concentraciones significativas de población inmigrante identificados previamente en el año 2006, viendo primero si seguían o no cumpliendo esta condición en el año 2011. Posteriormente, se han identificado las nuevas Áreas Estadísticas con concentraciones significativas de población inmigrante (AE-INMG) no coincidentes con Barrios identificados en el Catálogo de 2006, incluyendo también las ciudades que no contaban con Barrios de este tipo en el año 2006.

Una vez identificadas las secciones censales que en 2011 superan los umbrales de referencia del Indicador de Inmigración (I-INMG), se procede a agrupar estas secciones en Áreas Estadísticas con concentraciones significativas de población inmigrante (AE-INMG).

La metodología detallada completa puede consultarse en:

https://apps.fomento.gob.es/BarriosVulnerables/static/adjunto/Sintesis_metodologica_general_catalogo_bbvv.pdf

Datos sociodemográficos (Censo 2011)	Sección censal 0801910001		AE-INMG 0801920	
	Valores absolutos	%	Valores absolutos	%
Población total	1.520		11.295	
Población nacida en el extranjero total	145	9,54	2.540	22,49
Población nacida en el extranjero (excepto UE-15)	130	8,55	2.335	20,67

	Sección	AE-INMG	Municipio	Comunidad Autónoma	España
INDICADOR DE INMIGRACIÓN (I-INMG)	8,55	20,67	15,08	13,60	9,99
INDICADORES BÁSICOS DE VULNERABILIDAD URBANA (IBVU) (4)					
IBVU Estudios (5)	9,40	5,58	7,50	10,02	10,92
IBVU Vivienda (6)	12,03	10,35	10,49	7,60	6,99
IBVU Paro (7)	29,03	26,15	21,71	25,75	29,64

(4) Además del Indicador de Inmigración (I-INMG) se ofrecen los valores de los 3 Indicadores Básicos de Vulnerabilidad Urbana (IBVU) para poder analizar la situación de cada sección censal y AE-INMG en relación con los valores de referencia de vulnerabilidad para estos 3 indicadores.

(5) IBVU Estudios: Porcentaje de población analfabeta y sin estudios de 16 años o más, sobre el total de población de 16 años o más. Valor de referencia de vulnerabilidad (2011): 16,38%.

(6) IBVU Vivienda: Porcentaje de viviendas familiares (principales, secundarias, vacías) en edificios en estado en estado ruinoso, malo o deficiente, sobre el total de viviendas familiares (principales, secundarias, vacías). Valor de referencia de vulnerabilidad (2011): 17,50 %.

(7) IBVU Paro: Porcentaje de la población de 16 años o más en situación de paro, respecto al total de población activa de 16 años o más. Valor de referencia de vulnerabilidad (2011): 42,33 %.

Definiciones

ÁREA ESTADÍSTICA CON CONCENTRACIONES SIGNIFICATIVAS DE POBLACIÓN INMIGRANTE (AE-INMG)

Agrupación de secciones censales colindantes y de cierta homogeneidad urbanística, de entre 3.500 y 15.000 habitantes en las que el valor de Indicador de Inmigración (I-INMG) del conjunto supera el valor establecido como referencia (20%).

INDICADOR DE INMIGRACIÓN (I-INMG)

Porcentaje de población nacida en países no pertenecientes a la UE-14, respecto a la población total. Se calcula restando al número total de nacidos en el extranjero, los nacidos en los países de la UE-14: Alemania; Austria; Bélgica; Dinamarca; Finlandia; Francia; Reino Unido; Grecia; Irlanda; Italia; Luxemburgo; Países Bajos; Portugal; y Suecia.

Síntesis Metodológica

El cuerpo de estudio del Catálogo de Barrios Vulnerables de 2011 sigue el criterio establecido en los Catálogos anteriores: centrándose en los municipios mayores de 50.000 habitantes y capitales de provincia. Los trabajos del Catálogo de 2011, siguen la misma metodología que los de 1991, 2001, y 2006, con la única particularidad de que sólo identifican las Áreas Estadísticas Vulnerables, sin realizar el análisis urbanístico detallado que permitía identificar a partir de ellas los Barrios Vulnerables. En el Catálogo de 2011 se han delimitado AE-INMG (Área Estadística con concentraciones significativas de población inmigrante) y AEV (Áreas Estadísticas Vulnerables según los 3 Indicadores Básicos de Vulnerabilidad Urbana: IBVU Estudios, IBVU Vivienda o IBVU Paro). Estas delimitaciones son independientes y pueden superponerse para su análisis en el Visor del Catálogo.

En el caso del Indicador de Inmigración (I-INMG), para el desarrollo del estudio de 2011 se ha partido del análisis de la evolución de los Barrios con concentraciones significativas de población inmigrante identificados previamente en el año 2006, viendo primero si seguían o no cumpliendo esta condición en el año 2011. Posteriormente, se han identificado las nuevas Áreas Estadísticas con concentraciones significativas de población inmigrante (AE-INMG) no coincidentes con Barrios identificados en el Catálogo de 2006, incluyendo también las ciudades que no contaban con Barrios de este tipo en el año 2006.

Una vez identificadas las secciones censales que en 2011 superan los umbrales de referencia del Indicador de Inmigración (I-INMG), se procede a agrupar estas secciones en Áreas Estadísticas con concentraciones significativas de población inmigrante (AE-INMG).

La metodología detallada completa puede consultarse en:

https://apps.fomento.gob.es/BarriosVulnerables/static/adjunto/Sintesis_metodologica_general_catalogo_bbvv.pdf

Datos sociodemográficos (Censo 2011)	Sección censal 0801910002		AE-INMG 0801920	
	Valores absolutos	%	Valores absolutos	%
Población total	1.565		11.295	
Población nacida en el extranjero total	285	18,21	2.540	22,49
Población nacida en el extranjero (excepto UE-15)	250	15,97	2.335	20,67

	Sección	AE-INMG	Municipio	Comunidad Autónoma	España
INDICADOR DE INMIGRACIÓN (I-INMG)	15,97	20,67	15,08	13,60	9,99
INDICADORES BÁSICOS DE VULNERABILIDAD URBANA (IBVU) (4)					
IBVU Estudios (5)	2,51	5,58	7,50	10,02	10,92
IBVU Vivienda (6)	19,00	10,35	10,49	7,60	6,99
IBVU Paro (7)	14,94	26,15	21,71	25,75	29,64

(4) Además del Indicador de Inmigración (I-INMG) se ofrecen los valores de los 3 Indicadores Básicos de Vulnerabilidad Urbana (IBVU) para poder analizar la situación de cada sección censal y AE-INMG en relación con los valores de referencia de vulnerabilidad para estos 3 indicadores.

(5) IBVU Estudios: Porcentaje de población analfabeta y sin estudios de 16 años o más, sobre el total de población de 16 años o más. Valor de referencia de vulnerabilidad (2011): 16,38%.

(6) IBVU Vivienda: Porcentaje de viviendas familiares (principales, secundarias, vacías) en edificios en estado en estado ruinoso, malo o deficiente, sobre el total de viviendas familiares (principales, secundarias, vacías). Valor de referencia de vulnerabilidad (2011): 17,50 %.

(7) IBVU Paro: Porcentaje de la población de 16 años o más en situación de paro, respecto al total de población activa de 16 años o más. Valor de referencia de vulnerabilidad (2011): 42,33 %.

Definiciones

ÁREA ESTADÍSTICA CON CONCENTRACIONES SIGNIFICATIVAS DE POBLACIÓN INMIGRANTE (AE-INMG)

Agrupación de secciones censales colindantes y de cierta homogeneidad urbanística, de entre 3.500 y 15.000 habitantes en las que el valor de Indicador de Inmigración (I-INMG) del conjunto supera el valor establecido como referencia (20%).

INDICADOR DE INMIGRACIÓN (I-INMG)

Porcentaje de población nacida en países no pertenecientes a la UE-14, respecto a la población total. Se calcula restando al número total de nacidos en el extranjero, los nacidos en los países de la UE-14: Alemania; Austria; Bélgica; Dinamarca; Finlandia; Francia; Reino Unido; Grecia; Irlanda; Italia; Luxemburgo; Países Bajos; Portugal; y Suecia.

Síntesis Metodológica

El cuerpo de estudio del Catálogo de Barrios Vulnerables de 2011 sigue el criterio establecido en los Catálogos anteriores: centrándose en los municipios mayores de 50.000 habitantes y capitales de provincia. Los trabajos del Catálogo de 2011, siguen la misma metodología que los de 1991, 2001, y 2006, con la única particularidad de que sólo identifican las Áreas Estadísticas Vulnerables, sin realizar el análisis urbanístico detallado que permitía identificar a partir de ellas los Barrios Vulnerables. En el Catálogo de 2011 se han delimitado AE-INMG (Área Estadística con concentraciones significativas de población inmigrante) y AEV (Áreas Estadísticas Vulnerables según los 3 Indicadores Básicos de Vulnerabilidad Urbana: IBVU Estudios, IBVU Vivienda o IBVU Paro). Estas delimitaciones son independientes y pueden superponerse para su análisis en el Visor del Catálogo.

En el caso del Indicador de Inmigración (I-INMG), para el desarrollo del estudio de 2011 se ha partido del análisis de la evolución de los Barrios con concentraciones significativas de población inmigrante identificados previamente en el año 2006, viendo primero si seguían o no cumpliendo esta condición en el año 2011. Posteriormente, se han identificado las nuevas Áreas Estadísticas con concentraciones significativas de población inmigrante (AE-INMG) no coincidentes con Barrios identificados en el Catálogo de 2006, incluyendo también las ciudades que no contaban con Barrios de este tipo en el año 2006.

Una vez identificadas las secciones censales que en 2011 superan los umbrales de referencia del Indicador de Inmigración (I-INMG), se procede a agrupar estas secciones en Áreas Estadísticas con concentraciones significativas de población inmigrante (AE-INMG).

La metodología detallada completa puede consultarse en:

https://apps.fomento.gob.es/BarriosVulnerables/static/adjunto/Sintesis_metodologica_general_catalogo_bbvv.pdf

Datos sociodemográficos (Censo 2011)	Sección censal 0801910003 Valores absolutos	%	AE-INMG 0801920 Valores absolutos	%
Población total	1.900		11.295	
Población nacida en el extranjero total	800	42,11	2.540	22,49
Población nacida en el extranjero (excepto UE-15)	785	41,32	2.335	20,67

	Sección	AE-INMG	Municipio	Comunidad Autónoma	España
INDICADOR DE INMIGRACIÓN (I-INMG)	41,32	20,67	15,08	13,60	9,99
INDICADORES BÁSICOS DE VULNERABILIDAD URBANA (IBVU) (4)					
IBVU Estudios (5)	5,67	5,58	7,50	10,02	10,92
IBVU Vivienda (6)	11,05	10,35	10,49	7,60	6,99
IBVU Paro (7)	33,98	26,15	21,71	25,75	29,64

(4) Además del Indicador de Inmigración (I-INMG) se ofrecen los valores de los 3 Indicadores Básicos de Vulnerabilidad Urbana (IBVU) para poder analizar la situación de cada sección censal y AE-INMG en relación con los valores de referencia de vulnerabilidad para estos 3 indicadores.

(5) IBVU Estudios: Porcentaje de población analfabeta y sin estudios de 16 años o más, sobre el total de población de 16 años o más. Valor de referencia de vulnerabilidad (2011): 16,38%.

(6) IBVU Vivienda: Porcentaje de viviendas familiares (principales, secundarias, vacías) en edificios en estado en estado ruinoso, malo o deficiente, sobre el total de viviendas familiares (principales, secundarias, vacías). Valor de referencia de vulnerabilidad (2011): 17,50 %.

(7) IBVU Paro: Porcentaje de la población de 16 años o más en situación de paro, respecto al total de población activa de 16 años o más. Valor de referencia de vulnerabilidad (2011): 42,33 %.

Definiciones

ÁREA ESTADÍSTICA CON CONCENTRACIONES SIGNIFICATIVAS DE POBLACIÓN INMIGRANTE (AE-INMG)

Agrupación de secciones censales colindantes y de cierta homogeneidad urbanística, de entre 3.500 y 15.000 habitantes en las que el valor de Indicador de Inmigración (I-INMG) del conjunto supera el valor establecido como referencia (20%).

INDICADOR DE INMIGRACIÓN (I-INMG)

Porcentaje de población nacida en países no pertenecientes a la UE-14, respecto a la población total. Se calcula restando al número total de nacidos en el extranjero, los nacidos en los países de la UE-14: Alemania; Austria; Bélgica; Dinamarca; Finlandia; Francia; Reino Unido; Grecia; Irlanda; Italia; Luxemburgo; Países Bajos; Portugal; y Suecia.

Síntesis Metodológica

El cuerpo de estudio del Catálogo de Barrios Vulnerables de 2011 sigue el criterio establecido en los Catálogos anteriores: centrándose en los municipios mayores de 50.000 habitantes y capitales de provincia. Los trabajos del Catálogo de 2011, siguen la misma metodología que los de 1991, 2001, y 2006, con la única particularidad de que sólo identifican las Áreas Estadísticas Vulnerables, sin realizar el análisis urbanístico detallado que permitía identificar a partir de ellas los Barrios Vulnerables. En el Catálogo de 2011 se han delimitado AE-INMG (Área Estadística con concentraciones significativas de población inmigrante) y AEV (Áreas Estadísticas Vulnerables según los 3 Indicadores Básicos de Vulnerabilidad Urbana: IBVU Estudios, IBVU Vivienda o IBVU Paro). Estas delimitaciones son independientes y pueden superponerse para su análisis en el Visor del Catálogo.

En el caso del Indicador de Inmigración (I-INMG), para el desarrollo del estudio de 2011 se ha partido del análisis de la evolución de los Barrios con concentraciones significativas de población inmigrante identificados previamente en el año 2006, viendo primero si seguían o no cumpliendo esta condición en el año 2011. Posteriormente, se han identificado las nuevas Áreas Estadísticas con concentraciones significativas de población inmigrante (AE-INMG) no coincidentes con Barrios identificados en el Catálogo de 2006, incluyendo también las ciudades que no contaban con Barrios de este tipo en el año 2006.

Una vez identificadas las secciones censales que en 2011 superan los umbrales de referencia del Indicador de Inmigración (I-INMG), se procede a agrupar estas secciones en Áreas Estadísticas con concentraciones significativas de población inmigrante (AE-INMG).

La metodología detallada completa puede consultarse en:

https://apps.fomento.gob.es/BarriosVulnerables/static/adjunto/Sintesis_metodologica_general_catalogo_bbvv.pdf

Datos sociodemográficos (Censo 2011)	Sección censal 0801910004		AE-INMG 0801920	
	Valores absolutos	%	Valores absolutos	%
Población total	1.720		11.295	
Población nacida en el extranjero total	570	33,14	2.540	22,49
Población nacida en el extranjero (excepto UE-15)	540	31,40	2.335	20,67

	Sección	AE-INMG	Municipio	Comunidad Autónoma	España
INDICADOR DE INMIGRACIÓN (I-INMG)	31,40	20,67	15,08	13,60	9,99
INDICADORES BÁSICOS DE VULNERABILIDAD URBANA (IBVU) (4)					
IBVU Estudios (5)	6,13	5,58	7,50	10,02	10,92
IBVU Vivienda (6)	1,18	10,35	10,49	7,60	6,99
IBVU Paro (7)	27,86	26,15	21,71	25,75	29,64

(4) Además del Indicador de Inmigración (I-INMG) se ofrecen los valores de los 3 Indicadores Básicos de Vulnerabilidad Urbana (IBVU) para poder analizar la situación de cada sección censal y AE-INMG en relación con los valores de referencia de vulnerabilidad para estos 3 indicadores.

(5) IBVU Estudios: Porcentaje de población analfabeta y sin estudios de 16 años o más, sobre el total de población de 16 años o más. Valor de referencia de vulnerabilidad (2011): 16,38%.

(6) IBVU Vivienda: Porcentaje de viviendas familiares (principales, secundarias, vacías) en edificios en estado en estado ruinoso, malo o deficiente, sobre el total de viviendas familiares (principales, secundarias, vacías). Valor de referencia de vulnerabilidad (2011): 17,50 %.

(7) IBVU Paro: Porcentaje de la población de 16 años o más en situación de paro, respecto al total de población activa de 16 años o más. Valor de referencia de vulnerabilidad (2011): 42,33 %.

Definiciones

ÁREA ESTADÍSTICA CON CONCENTRACIONES SIGNIFICATIVAS DE POBLACIÓN INMIGRANTE (AE-INMG)

Agrupación de secciones censales colindantes y de cierta homogeneidad urbanística, de entre 3.500 y 15.000 habitantes en las que el valor de Indicador de Inmigración (I-INMG) del conjunto supera el valor establecido como referencia (20%).

INDICADOR DE INMIGRACIÓN (I-INMG)

Porcentaje de población nacida en países no pertenecientes a la UE-14, respecto a la población total. Se calcula restando al número total de nacidos en el extranjero, los nacidos en los países de la UE-14: Alemania; Austria; Bélgica; Dinamarca; Finlandia; Francia; Reino Unido; Grecia; Irlanda; Italia; Luxemburgo; Países Bajos; Portugal; y Suecia.

Síntesis Metodológica

El cuerpo de estudio del Catálogo de Barrios Vulnerables de 2011 sigue el criterio establecido en los Catálogos anteriores: centrándose en los municipios mayores de 50.000 habitantes y capitales de provincia. Los trabajos del Catálogo de 2011, siguen la misma metodología que los de 1991, 2001, y 2006, con la única particularidad de que sólo identifican las Áreas Estadísticas Vulnerables, sin realizar el análisis urbanístico detallado que permitía identificar a partir de ellas los Barrios Vulnerables. En el Catálogo de 2011 se han delimitado AE-INMG (Área Estadística con concentraciones significativas de población inmigrante) y AEV (Áreas Estadísticas Vulnerables según los 3 Indicadores Básicos de Vulnerabilidad Urbana: IBVU Estudios, IBVU Vivienda o IBVU Paro). Estas delimitaciones son independientes y pueden superponerse para su análisis en el Visor del Catálogo.

En el caso del Indicador de Inmigración (I-INMG), para el desarrollo del estudio de 2011 se ha partido del análisis de la evolución de los Barrios con concentraciones significativas de población inmigrante identificados previamente en el año 2006, viendo primero si seguían o no cumpliendo esta condición en el año 2011. Posteriormente, se han identificado las nuevas Áreas Estadísticas con concentraciones significativas de población inmigrante (AE-INMG) no coincidentes con Barrios identificados en el Catálogo de 2006, incluyendo también las ciudades que no contaban con Barrios de este tipo en el año 2006.

Una vez identificadas las secciones censales que en 2011 superan los umbrales de referencia del Indicador de Inmigración (I-INMG), se procede a agrupar estas secciones en Áreas Estadísticas con concentraciones significativas de población inmigrante (AE-INMG).

La metodología detallada completa puede consultarse en:

https://apps.fomento.gob.es/BarriosVulnerables/static/adjunto/Sintesis_metodologica_general_catalogo_bbvv.pdf

Datos sociodemográficos (Censo 2011)	Sección censal 0801910022		AE-INMG 0801920	
	Valores absolutos	%	Valores absolutos	%
Población total	1.130		11.295	
Población nacida en el extranjero total	80	7,08	2.540	22,49
Población nacida en el extranjero (excepto UE-15)	0	0,00	2.335	20,67

	Sección	AE-INMG	Municipio	Comunidad Autónoma	España
INDICADOR DE INMIGRACIÓN (I-INMG)	0,00	20,67	15,08	13,60	9,99
INDICADORES BÁSICOS DE VULNERABILIDAD URBANA (IBVU) (4)					
IBVU Estudios (5)	7,58	5,58	7,50	10,02	10,92
IBVU Vivienda (6)	2,29	10,35	10,49	7,60	6,99
IBVU Paro (7)	24,58	26,15	21,71	25,75	29,64

(4) Además del Indicador de Inmigración (I-INMG) se ofrecen los valores de los 3 Indicadores Básicos de Vulnerabilidad Urbana (IBVU) para poder analizar la situación de cada sección censal y AE-INMG en relación con los valores de referencia de vulnerabilidad para estos 3 indicadores.

(5) IBVU Estudios: Porcentaje de población analfabeta y sin estudios de 16 años o más, sobre el total de población de 16 años o más. Valor de referencia de vulnerabilidad (2011): 16,38%.

(6) IBVU Vivienda: Porcentaje de viviendas familiares (principales, secundarias, vacías) en edificios en estado en estado ruinoso, malo o deficiente, sobre el total de viviendas familiares (principales, secundarias, vacías). Valor de referencia de vulnerabilidad (2011): 17,50 %.

(7) IBVU Paro: Porcentaje de la población de 16 años o más en situación de paro, respecto al total de población activa de 16 años o más. Valor de referencia de vulnerabilidad (2011): 42,33 %.

Definiciones

ÁREA ESTADÍSTICA CON CONCENTRACIONES SIGNIFICATIVAS DE POBLACIÓN INMIGRANTE (AE-INMG)

Agrupación de secciones censales colindantes y de cierta homogeneidad urbanística, de entre 3.500 y 15.000 habitantes en las que el valor de Indicador de Inmigración (I-INMG) del conjunto supera el valor establecido como referencia (20%).

INDICADOR DE INMIGRACIÓN (I-INMG)

Porcentaje de población nacida en países no pertenecientes a la UE-14, respecto a la población total. Se calcula restando al número total de nacidos en el extranjero, los nacidos en los países de la UE-14: Alemania; Austria; Bélgica; Dinamarca; Finlandia; Francia; Reino Unido; Grecia; Irlanda; Italia; Luxemburgo; Países Bajos; Portugal; y Suecia.

Síntesis Metodológica

El cuerpo de estudio del Catálogo de Barrios Vulnerables de 2011 sigue el criterio establecido en los Catálogos anteriores: centrándose en los municipios mayores de 50.000 habitantes y capitales de provincia. Los trabajos del Catálogo de 2011, siguen la misma metodología que los de 1991, 2001, y 2006, con la única particularidad de que sólo identifican las Áreas Estadísticas Vulnerables, sin realizar el análisis urbanístico detallado que permitía identificar a partir de ellas los Barrios Vulnerables. En el Catálogo de 2011 se han delimitado AE-INMG (Área Estadística con concentraciones significativas de población inmigrante) y AEV (Áreas Estadísticas Vulnerables según los 3 Indicadores Básicos de Vulnerabilidad Urbana: IBVU Estudios, IBVU Vivienda o IBVU Paro). Estas delimitaciones son independientes y pueden superponerse para su análisis en el Visor del Catálogo.

En el caso del Indicador de Inmigración (I-INMG), para el desarrollo del estudio de 2011 se ha partido del análisis de la evolución de los Barrios con concentraciones significativas de población inmigrante identificados previamente en el año 2006, viendo primero si seguían o no cumpliendo esta condición en el año 2011. Posteriormente, se han identificado las nuevas Áreas Estadísticas con concentraciones significativas de población inmigrante (AE-INMG) no coincidentes con Barrios identificados en el Catálogo de 2006, incluyendo también las ciudades que no contaban con Barrios de este tipo en el año 2006.

Una vez identificadas las secciones censales que en 2011 superan los umbrales de referencia del Indicador de Inmigración (I-INMG), se procede a agrupar estas secciones en Áreas Estadísticas con concentraciones significativas de población inmigrante (AE-INMG).

La metodología detallada completa puede consultarse en:

https://apps.fomento.gob.es/BarriosVulnerables/static/adjunto/Sintesis_metodologica_general_catalogo_bbvv.pdf

Datos sociodemográficos (Censo 2011)	Sección censal 0801910024 Valores absolutos	Sección censal 0801910024 %	AE-INMG 0801920 Valores absolutos	AE-INMG 0801920 %
Población total	1.595		11.295	
Población nacida en el extranjero total	160	10,03	2.540	22,49
Población nacida en el extranjero (excepto UE-15)	130	8,15	2.335	20,67

	Sección	AE-INMG	Municipio	Comunidad Autónoma	España
INDICADOR DE INMIGRACIÓN (I-INMG)	8,15	20,67	15,08	13,60	9,99
INDICADORES BÁSICOS DE VULNERABILIDAD URBANA (IBVU) (4)					
IBVU Estudios (5)	5,67	5,58	7,50	10,02	10,92
IBVU Vivienda (6)	19,08	10,35	10,49	7,60	6,99
IBVU Paro (7)	27,32	26,15	21,71	25,75	29,64

(4) Además del Indicador de Inmigración (I-INMG) se ofrecen los valores de los 3 Indicadores Básicos de Vulnerabilidad Urbana (IBVU) para poder analizar la situación de cada sección censal y AE-INMG en relación con los valores de referencia de vulnerabilidad para estos 3 indicadores.

(5) IBVU Estudios: Porcentaje de población analfabeta y sin estudios de 16 años o más, sobre el total de población de 16 años o más. Valor de referencia de vulnerabilidad (2011): 16,38%.

(6) IBVU Vivienda: Porcentaje de viviendas familiares (principales, secundarias, vacías) en edificios en estado en estado ruinoso, malo o deficiente, sobre el total de viviendas familiares (principales, secundarias, vacías). Valor de referencia de vulnerabilidad (2011): 17,50 %.

(7) IBVU Paro: Porcentaje de la población de 16 años o más en situación de paro, respecto al total de población activa de 16 años o más. Valor de referencia de vulnerabilidad (2011): 42,33 %.

Definiciones

ÁREA ESTADÍSTICA CON CONCENTRACIONES SIGNIFICATIVAS DE POBLACIÓN INMIGRANTE (AE-INMG)

Agrupación de secciones censales colindantes y de cierta homogeneidad urbanística, de entre 3.500 y 15.000 habitantes en las que el valor de Indicador de Inmigración (I-INMG) del conjunto supera el valor establecido como referencia (20%).

INDICADOR DE INMIGRACIÓN (I-INMG)

Porcentaje de población nacida en países no pertenecientes a la UE-14, respecto a la población total. Se calcula restando al número total de nacidos en el extranjero, los nacidos en los países de la UE-14: Alemania; Austria; Bélgica; Dinamarca; Finlandia; Francia; Reino Unido; Grecia; Irlanda; Italia; Luxemburgo; Países Bajos; Portugal; y Suecia.

Síntesis Metodológica

El cuerpo de estudio del Catálogo de Barrios Vulnerables de 2011 sigue el criterio establecido en los Catálogos anteriores: centrándose en los municipios mayores de 50.000 habitantes y capitales de provincia. Los trabajos del Catálogo de 2011, siguen la misma metodología que los de 1991, 2001, y 2006, con la única particularidad de que sólo identifican las Áreas Estadísticas Vulnerables, sin realizar el análisis urbanístico detallado que permitía identificar a partir de ellas los Barrios Vulnerables. En el Catálogo de 2011 se han delimitado AE-INMG (Área Estadística con concentraciones significativas de población inmigrante) y AEV (Áreas Estadísticas Vulnerables según los 3 Indicadores Básicos de Vulnerabilidad Urbana: IBVU Estudios, IBVU Vivienda o IBVU Paro). Estas delimitaciones son independientes y pueden superponerse para su análisis en el Visor del Catálogo.

En el caso del Indicador de Inmigración (I-INMG), para el desarrollo del estudio de 2011 se ha partido del análisis de la evolución de los Barrios con concentraciones significativas de población inmigrante identificados previamente en el año 2006, viendo primero si seguían o no cumpliendo esta condición en el año 2011. Posteriormente, se han identificado las nuevas Áreas Estadísticas con concentraciones significativas de población inmigrante (AE-INMG) no coincidentes con Barrios identificados en el Catálogo de 2006, incluyendo también las ciudades que no contaban con Barrios de este tipo en el año 2006.

Una vez identificadas las secciones censales que en 2011 superan los umbrales de referencia del Indicador de Inmigración (I-INMG), se procede a agrupar estas secciones en Áreas Estadísticas con concentraciones significativas de población inmigrante (AE-INMG).

La metodología detallada completa puede consultarse en:

https://apps.fomento.gob.es/BarriosVulnerables/static/adjunto/Sintesis_metodologica_general_catalogo_bbvv.pdf

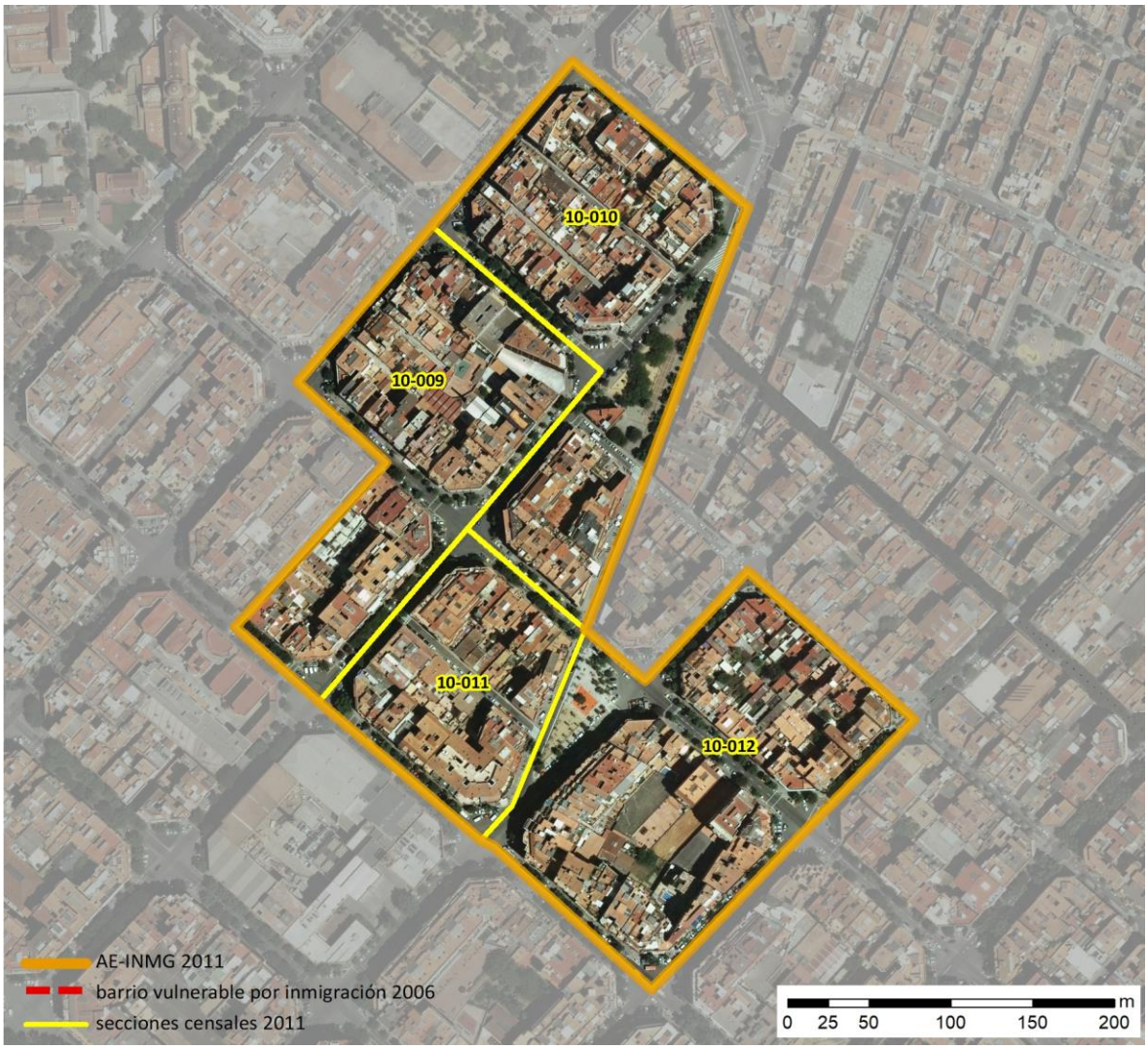

Localización en detalle del AE-INMG

Datos básicos del AE-INMG (1)

Población total	6.735
Población nacida en el extranjero total	1.695
Población nacida en el extranjero (excepto UE-15)	1.425
Densidad población (hab/Km²)	61.113,38
Superficie (ha)	11,02
Nº de secciones censales	4

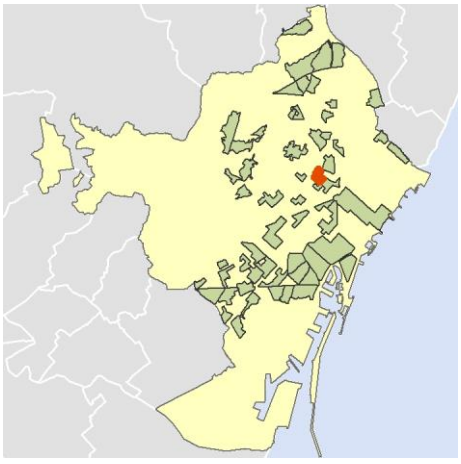

Localización del AE-INMG dentro del término municipal

	Valor del AE-INMG	Valor de referencia (2)
INDICADOR DE INMIGRACIÓN (I-INMG) (3)	**21,16 %**	20,00%

(1) Área Estadística con concentraciones significativas de población inmigrante (AE-INMG)

(2) Valor que se ha tomado como referencia para este estudio

(3) Indicador de Inmigración: (I-INMG): Porcentaje de población nacida en países no pertenecientes a la UE-14, respecto a la población total. Se calcula restando al número total de nacidos en el extranjero, los nacidos en los países de la UE-14: Alemania; Austria; Bélgica; Dinamarca; Finlandia; Francia; Reino Unido; Grecia; Irlanda; Italia; Luxemburgo; Países Bajos; Portugal; y Suecia.

Datos sociodemográficos (Censo 2011)	Sección censal 0801910009		AE-INMG 0801921	
	Valores absolutos	%	Valores absolutos	%
Población total	1.160		6.735	
Población nacida en el extranjero total	200	17,24	1.695	25,17
Población nacida en el extranjero (excepto UE-15)	200	17,24	1.425	21,16

	Sección	AE-INMG	Municipio	Comunidad Autónoma	España
INDICADOR DE INMIGRACIÓN (I-INMG)	17,24	21,16	15,08	13,60	9,99
INDICADORES BÁSICOS DE VULNERABILIDAD URBANA (IBVU) (4)					
IBVU Estudios (5)	8,88	6,48	7,50	10,02	10,92
IBVU Vivienda (6)	12,10	10,91	10,49	7,60	6,99
IBVU Paro (7)	25,20	23,03	21,71	25,75	29,64

(4) Además del Indicador de Inmigración (I-INMG) se ofrecen los valores de los 3 Indicadores Básicos de Vulnerabilidad Urbana (IBVU) para poder analizar la situación de cada sección censal y AE-INMG en relación con los valores de referencia de vulnerabilidad para estos 3 indicadores.

(5) IBVU Estudios: Porcentaje de población analfabeta y sin estudios de 16 años o más, sobre el total de población de 16 años o más. Valor de referencia de vulnerabilidad (2011): 16,38%.

(6) IBVU Vivienda: Porcentaje de viviendas familiares (principales, secundarias, vacías) en edificios en estado en estado ruinoso, malo o deficiente, sobre el total de viviendas familiares (principales, secundarias, vacías). Valor de referencia de vulnerabilidad (2011): 17,50 %.

(7) IBVU Paro: Porcentaje de la población de 16 años o más en situación de paro, respecto al total de población activa de 16 años o más. Valor de referencia de vulnerabilidad (2011): 42,33 %.

Definiciones

ÁREA ESTADÍSTICA CON CONCENTRACIONES SIGNIFICATIVAS DE POBLACIÓN INMIGRANTE (AE-INMG)

Agrupación de secciones censales colindantes y de cierta homogeneidad urbanística, de entre 3.500 y 15.000 habitantes en las que el valor de Indicador de Inmigración (I-INMG) del conjunto supera el valor establecido como referencia (20%).

INDICADOR DE INMIGRACIÓN (I-INMG)

Porcentaje de población nacida en países no pertenecientes a la UE-14, respecto a la población total. Se calcula restando al número total de nacidos en el extranjero, los nacidos en los países de la UE-14: Alemania; Austria; Bélgica; Dinamarca; Finlandia; Francia; Reino Unido; Grecia; Irlanda; Italia; Luxemburgo; Países Bajos; Portugal; y Suecia.

Síntesis Metodológica

El cuerpo de estudio del Catálogo de Barrios Vulnerables de 2011 sigue el criterio establecido en los Catálogos anteriores: centrándose en los municipios mayores de 50.000 habitantes y capitales de provincia. Los trabajos del Catálogo de 2011, siguen la misma metodología que los de 1991, 2001, y 2006, con la única particularidad de que sólo identifican las Áreas Estadísticas Vulnerables, sin realizar el análisis urbanístico detallado que permitía identificar a partir de ellas los Barrios Vulnerables. En el Catálogo de 2011 se han delimitado AE-INMG (Área Estadística con concentraciones significativas de población inmigrante) y AEV (Áreas Estadísticas Vulnerables según los 3 Indicadores Básicos de Vulnerabilidad Urbana: IBVU Estudios, IBVU Vivienda o IBVU Paro). Estas delimitaciones son independientes y pueden superponerse para su análisis en el Visor del Catálogo.

En el caso del Indicador de Inmigración (I-INMG), para el desarrollo del estudio de 2011 se ha partido del análisis de la evolución de los Barrios con concentraciones significativas de población inmigrante identificados previamente en el año 2006, viendo primero si seguían o no cumpliendo esta condición en el año 2011. Posteriormente, se han identificado las nuevas Áreas Estadísticas con concentraciones significativas de población inmigrante (AE-INMG) no coincidentes con Barrios identificados en el Catálogo de 2006, incluyendo también las ciudades que no contaban con Barrios de este tipo en el año 2006.

Una vez identificadas las secciones censales que en 2011 superan los umbrales de referencia del Indicador de Inmigración (I-INMG), se procede a agrupar estas secciones en Áreas Estadísticas con concentraciones significativas de población inmigrante (AE-INMG).

La metodología detallada completa puede consultarse en:

https://apps.fomento.gob.es/BarriosVulnerables/static/adjunto/Sintesis_metodologica_general_catalogo_bbvv.pdf

Datos sociodemográficos (Censo 2011)	Sección censal 0801910010		AE-INMG 0801921	
	Valores absolutos	%	Valores absolutos	%
Población total	2.105		6.735	
Población nacida en el extranjero total	615	29,22	1.695	25,17
Población nacida en el extranjero (excepto UE-15)	520	24,70	1.425	21,16

	Sección	AE-INMG	Municipio	Comunidad Autónoma	España
INDICADOR DE INMIGRACIÓN (I-INMG)	24,70	21,16	15,08	13,60	9,99
INDICADORES BÁSICOS DE VULNERABILIDAD URBANA (IBVU) (4)					
IBVU Estudios (5)	4,14	6,48	7,50	10,02	10,92
IBVU Vivienda (6)	18,67	10,91	10,49	7,60	6,99
IBVU Paro (7)	18,10	23,03	21,71	25,75	29,64

(4) Además del Indicador de Inmigración (I-INMG) se ofrecen los valores de los 3 Indicadores Básicos de Vulnerabilidad Urbana (IBVU) para poder analizar la situación de cada sección censal y AE-INMG en relación con los valores de referencia de vulnerabilidad para estos 3 indicadores.

(5) IBVU Estudios: Porcentaje de población analfabeta y sin estudios de 16 años o más, sobre el total de población de 16 años o más. Valor de referencia de vulnerabilidad (2011): 16,38%.

(6) IBVU Vivienda: Porcentaje de viviendas familiares (principales, secundarias, vacías) en edificios en estado en estado ruinoso, malo o deficiente, sobre el total de viviendas familiares (principales, secundarias, vacías). Valor de referencia de vulnerabilidad (2011): 17,50 %.

(7) IBVU Paro: Porcentaje de la población de 16 años o más en situación de paro, respecto al total de población activa de 16 años o más. Valor de referencia de vulnerabilidad (2011): 42,33 %.

Definiciones

ÁREA ESTADÍSTICA CON CONCENTRACIONES SIGNIFICATIVAS DE POBLACIÓN INMIGRANTE (AE-INMG)

Agrupación de secciones censales colindantes y de cierta homogeneidad urbanística, de entre 3.500 y 15.000 habitantes en las que el valor de Indicador de Inmigración (I-INMG) del conjunto supera el valor establecido como referencia (20%).

INDICADOR DE INMIGRACIÓN (I-INMG)

Porcentaje de población nacida en países no pertenecientes a la UE-14, respecto a la población total. Se calcula restando al número total de nacidos en el extranjero, los nacidos en los países de la UE-14: Alemania; Austria; Bélgica; Dinamarca; Finlandia; Francia; Reino Unido; Grecia; Irlanda; Italia; Luxemburgo; Países Bajos; Portugal; y Suecia.

Síntesis Metodológica

El cuerpo de estudio del Catálogo de Barrios Vulnerables de 2011 sigue el criterio establecido en los Catálogos anteriores: centrándose en los municipios mayores de 50.000 habitantes y capitales de provincia. Los trabajos del Catálogo de 2011, siguen la misma metodología que los de 1991, 2001, y 2006, con la única particularidad de que sólo identifican las Áreas Estadísticas Vulnerables, sin realizar el análisis urbanístico detallado que permitía identificar a partir de ellas los Barrios Vulnerables. En el Catálogo de 2011 se han delimitado AE-INMG (Área Estadística con concentraciones significativas de población inmigrante) y AEV (Áreas Estadísticas Vulnerables según los 3 Indicadores Básicos de Vulnerabilidad Urbana: IBVU Estudios, IBVU Vivienda o IBVU Paro). Estas delimitaciones son independientes y pueden superponerse para su análisis en el Visor del Catálogo.

En el caso del Indicador de Inmigración (I-INMG), para el desarrollo del estudio de 2011 se ha partido del análisis de la evolución de los Barrios con concentraciones significativas de población inmigrante identificados previamente en el año 2006, viendo primero si seguían o no cumpliendo esta condición en el año 2011. Posteriormente, se han identificado las nuevas Áreas Estadísticas con concentraciones significativas de población inmigrante (AE-INMG) no coincidentes con Barrios identificados en el Catálogo de 2006, incluyendo también las ciudades que no contaban con Barrios de este tipo en el año 2006.

Una vez identificadas las secciones censales que en 2011 superan los umbrales de referencia del Indicador de Inmigración (I-INMG), se procede a agrupar estas secciones en Áreas Estadísticas con concentraciones significativas de población inmigrante (AE-INMG).

La metodología detallada completa puede consultarse en:

https://apps.fomento.gob.es/BarriosVulnerables/static/adjunto/Sintesis_metodologica_general_catalogo_bbvv.pdf

Datos sociodemográficos (Censo 2011)	Sección censal 0801910011		AE-INMG 0801921	
	Valores absolutos	%	Valores absolutos	%
Población total	1.255		6.735	
Población nacida en el extranjero total	250	19,92	1.695	25,17
Población nacida en el extranjero (excepto UE-15)	240	19,12	1.425	21,16

	Sección	AE-INMG	Municipio	Comunidad Autónoma	España
INDICADOR DE INMIGRACIÓN (I-INMG)	19,12	21,16	15,08	13,60	9,99
INDICADORES BÁSICOS DE VULNERABILIDAD URBANA (IBVU) (4)					
IBVU Estudios (5)	9,87	6,48	7,50	10,02	10,92
IBVU Vivienda (6)	8,26	10,91	10,49	7,60	6,99
IBVU Paro (7)	23,33	23,03	21,71	25,75	29,64

(4) Además del Indicador de Inmigración (I-INMG) se ofrecen los valores de los 3 Indicadores Básicos de Vulnerabilidad Urbana (IBVU) para poder analizar la situación de cada sección censal y AE-INMG en relación con los valores de referencia de vulnerabilidad para estos 3 indicadores.

(5) IBVU Estudios: Porcentaje de población analfabeta y sin estudios de 16 años o más, sobre el total de población de 16 años o más. Valor de referencia de vulnerabilidad (2011): 16,38%.

(6) IBVU Vivienda: Porcentaje de viviendas familiares (principales, secundarias, vacías) en edificios en estado en estado ruinoso, malo o deficiente, sobre el total de viviendas familiares (principales, secundarias, vacías). Valor de referencia de vulnerabilidad (2011): 17,50 %.

(7) IBVU Paro: Porcentaje de la población de 16 años o más en situación de paro, respecto al total de población activa de 16 años o más. Valor de referencia de vulnerabilidad (2011): 42,33 %.

Definiciones

ÁREA ESTADÍSTICA CON CONCENTRACIONES SIGNIFICATIVAS DE POBLACIÓN INMIGRANTE (AE-INMG)

Agrupación de secciones censales colindantes y de cierta homogeneidad urbanística, de entre 3.500 y 15.000 habitantes en las que el valor de Indicador de Inmigración (I-INMG) del conjunto supera el valor establecido como referencia (20%).

INDICADOR DE INMIGRACIÓN (I-INMG)

Porcentaje de población nacida en países no pertenecientes a la UE-14, respecto a la población total. Se calcula restando al número total de nacidos en el extranjero, los nacidos en los países de la UE-14: Alemania; Austria; Bélgica; Dinamarca; Finlandia; Francia; Reino Unido; Grecia; Irlanda; Italia; Luxemburgo; Países Bajos; Portugal; y Suecia.

Síntesis Metodológica

El cuerpo de estudio del Catálogo de Barrios Vulnerables de 2011 sigue el criterio establecido en los Catálogos anteriores: centrándose en los municipios mayores de 50.000 habitantes y capitales de provincia. Los trabajos del Catálogo de 2011, siguen la misma metodología que los de 1991, 2001, y 2006, con la única particularidad de que sólo identifican las Áreas Estadísticas Vulnerables, sin realizar el análisis urbanístico detallado que permitía identificar a partir de ellas los Barrios Vulnerables. En el Catálogo de 2011 se han delimitado AE-INMG (Área Estadística con concentraciones significativas de población inmigrante) y AEV (Áreas Estadísticas Vulnerables según los 3 Indicadores Básicos de Vulnerabilidad Urbana: IBVU Estudios, IBVU Vivienda o IBVU Paro). Estas delimitaciones son independientes y pueden superponerse para su análisis en el Visor del Catálogo.

En el caso del Indicador de Inmigración (I-INMG), para el desarrollo del estudio de 2011 se ha partido del análisis de la evolución de los Barrios con concentraciones significativas de población inmigrante identificados previamente en el año 2006, viendo primero si seguían o no cumpliendo esta condición en el año 2011. Posteriormente, se han identificado las nuevas Áreas Estadísticas con concentraciones significativas de población inmigrante (AE-INMG) no coincidentes con Barrios identificados en el Catálogo de 2006, incluyendo también las ciudades que no contaban con Barrios de este tipo en el año 2006.

Una vez identificadas las secciones censales que en 2011 superan los umbrales de referencia del Indicador de Inmigración (I-INMG), se procede a agrupar estas secciones en Áreas Estadísticas con concentraciones significativas de población inmigrante (AE-INMG).

La metodología detallada completa puede consultarse en:

https://apps.fomento.gob.es/BarriosVulnerables/static/adjunto/Sintesis_metodologica_general_catalogo_bbvv.pdf

Datos sociodemográficos (Censo 2011)	Sección censal 0801910012		AE-INMG 0801921	
	Valores absolutos	%	Valores absolutos	%
Población total	2.215		6.735	
Población nacida en el extranjero total	630	28,44	1.695	25,17
Población nacida en el extranjero (excepto UE-15)	465	20,99	1.425	21,16

	Sección	AE-INMG	Municipio	Comunidad Autónoma	España
INDICADOR DE INMIGRACIÓN (I-INMG)	20,99	21,16	15,08	13,60	9,99
INDICADORES BÁSICOS DE VULNERABILIDAD URBANA (IBVU) (4)					
IBVU Estudios (5)	5,35	6,48	7,50	10,02	10,92
IBVU Vivienda (6)	2,96	10,91	10,49	7,60	6,99
IBVU Paro (7)	26,40	23,03	21,71	25,75	29,64

(4) Además del Indicador de Inmigración (I-INMG) se ofrecen los valores de los 3 Indicadores Básicos de Vulnerabilidad Urbana (IBVU) para poder analizar la situación de cada sección censal y AE-INMG en relación con los valores de referencia de vulnerabilidad para estos 3 indicadores.

(5) IBVU Estudios: Porcentaje de población analfabeta y sin estudios de 16 años o más, sobre el total de población de 16 años o más. Valor de referencia de vulnerabilidad (2011): 16,38%.

(6) IBVU Vivienda: Porcentaje de viviendas familiares (principales, secundarias, vacías) en edificios en estado en estado ruinoso, malo o deficiente, sobre el total de viviendas familiares (principales, secundarias, vacías). Valor de referencia de vulnerabilidad (2011): 17,50 %.

(7) IBVU Paro: Porcentaje de la población de 16 años o más en situación de paro, respecto al total de población activa de 16 años o más. Valor de referencia de vulnerabilidad (2011): 42,33 %.

Definiciones

ÁREA ESTADÍSTICA CON CONCENTRACIONES SIGNIFICATIVAS DE POBLACIÓN INMIGRANTE (AE-INMG)

Agrupación de secciones censales colindantes y de cierta homogeneidad urbanística, de entre 3.500 y 15.000 habitantes en las que el valor de Indicador de Inmigración (I-INMG) del conjunto supera el valor establecido como referencia (20%).

INDICADOR DE INMIGRACIÓN (I-INMG)

Porcentaje de población nacida en países no pertenecientes a la UE-14, respecto a la población total. Se calcula restando al número total de nacidos en el extranjero, los nacidos en los países de la UE-14: Alemania; Austria; Bélgica; Dinamarca; Finlandia; Francia; Reino Unido; Grecia; Irlanda; Italia; Luxemburgo; Países Bajos; Portugal; y Suecia.

Síntesis Metodológica

El cuerpo de estudio del Catálogo de Barrios Vulnerables de 2011 sigue el criterio establecido en los Catálogos anteriores: centrándose en los municipios mayores de 50.000 habitantes y capitales de provincia. Los trabajos del Catálogo de 2011, siguen la misma metodología que los de 1991, 2001, y 2006, con la única particularidad de que sólo identifican las Áreas Estadísticas Vulnerables, sin realizar el análisis urbanístico detallado que permitía identificar a partir de ellas los Barrios Vulnerables. En el Catálogo de 2011 se han delimitado AE-INMG (Área Estadística con concentraciones significativas de población inmigrante) y AEV (Áreas Estadísticas Vulnerables según los 3 Indicadores Básicos de Vulnerabilidad Urbana: IBVU Estudios, IBVU Vivienda o IBVU Paro). Estas delimitaciones son independientes y pueden superponerse para su análisis en el Visor del Catálogo.

En el caso del Indicador de Inmigración (I-INMG), para el desarrollo del estudio de 2011 se ha partido del análisis de la evolución de los Barrios con concentraciones significativas de población inmigrante identificados previamente en el año 2006, viendo primero si seguían o no cumpliendo esta condición en el año 2011. Posteriormente, se han identificado las nuevas Áreas Estadísticas con concentraciones significativas de población inmigrante (AE-INMG) no coincidentes con Barrios identificados en el Catálogo de 2006, incluyendo también las ciudades que no contaban con Barrios de este tipo en el año 2006.

Una vez identificadas las secciones censales que en 2011 superan los umbrales de referencia del Indicador de Inmigración (I-INMG), se procede a agrupar estas secciones en Áreas Estadísticas con concentraciones significativas de población inmigrante (AE-INMG).

La metodología detallada completa puede consultarse en:

https://apps.fomento.gob.es/BarriosVulnerables/static/adjunto/Sintesis_metodologica_general_catalogo_bbvv.pdf

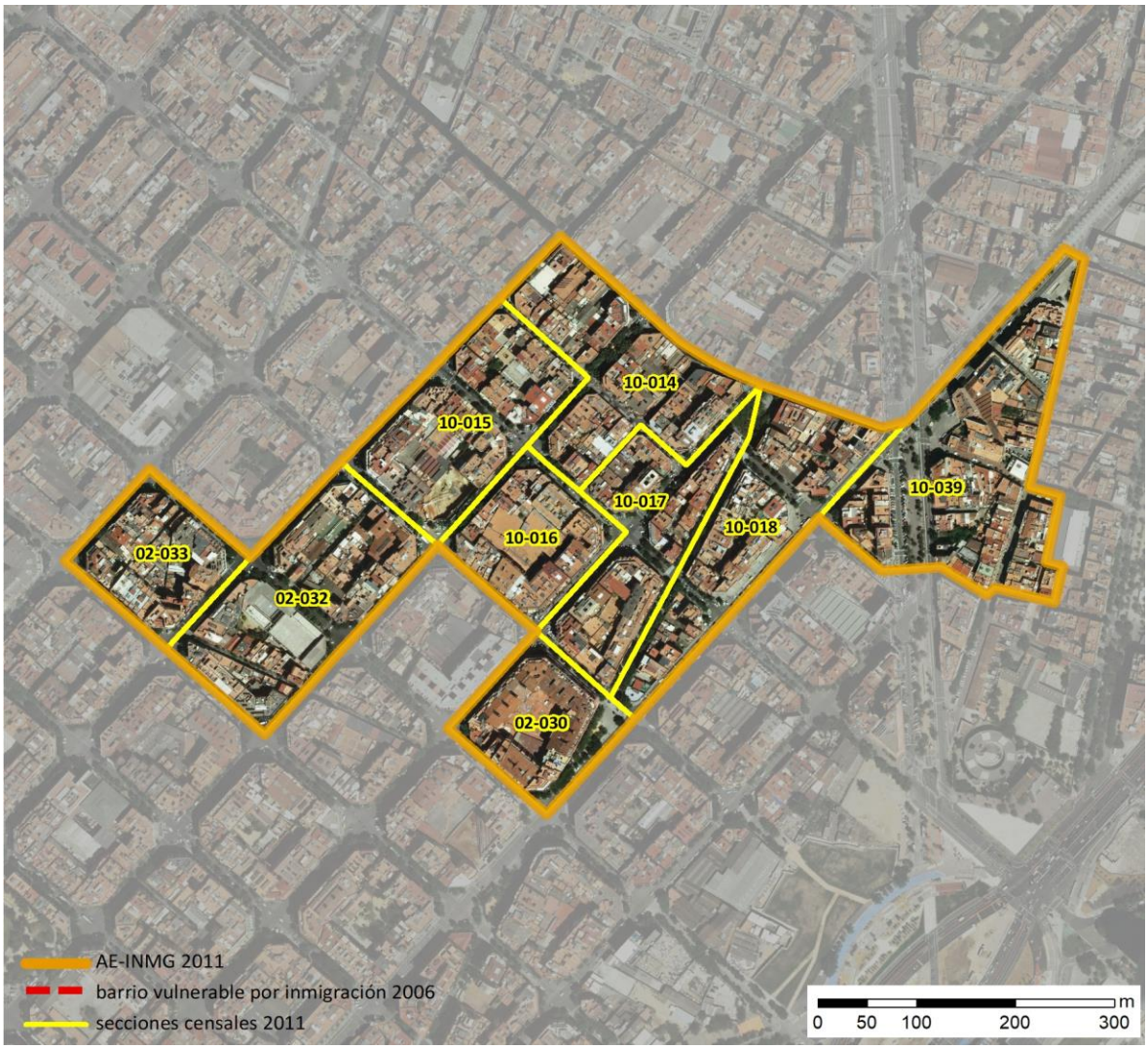

Localización en detalle del AE-INMG

Datos básicos del AE-INMG (1)

Población total	13.455
Población nacida en el extranjero total	3.110
Población nacida en el extranjero (excepto UE-15)	2.825
Densidad población (hab/Km²)	54.048,26
Superficie (ha)	24,89
Nº de secciones censales	9

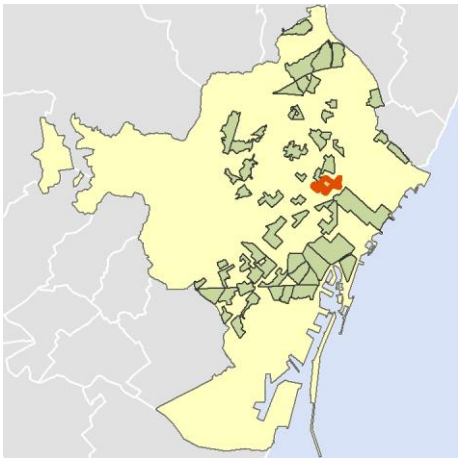

Localización del AE-INMG dentro del término municipal

	Valor del AE-INMG	Valor de referencia (2)
INDICADOR DE INMIGRACIÓN (I-INMG) (3)	**21,00 %**	20,00%

(1) Área Estadística con concentraciones significativas de población inmigrante (AE-INMG)

(2) Valor que se ha tomado como referencia para este estudio

(3) Indicador de Inmigración: (I-INMG): Porcentaje de población nacida en países no pertenecientes a la UE-14, respecto a la población total. Se calcula restando al número total de nacidos en el extranjero, los nacidos en los países de la UE-14: Alemania; Austria; Bélgica; Dinamarca; Finlandia; Francia; Reino Unido; Grecia; Irlanda; Italia; Luxemburgo; Países Bajos; Portugal; y Suecia.

Datos sociodemográficos (Censo 2011)	Sección censal 0801902030		AE-INMG 0801922	
	Valores absolutos	%	Valores absolutos	%
Población total	1.820		13.455	
Población nacida en el extranjero total	680	37,36	3.110	23,11
Población nacida en el extranjero (excepto UE-15)	635	34,89	2.825	21,00

	Sección	AE-INMG	Municipio	Comunidad Autónoma	España
INDICADOR DE INMIGRACIÓN (I-INMG)	34,89	21,00	15,08	13,60	9,99
INDICADORES BÁSICOS DE VULNERABILIDAD URBANA (IBVU) (4)					
IBVU Estudios (5)	3,72	7,80	7,50	10,02	10,92
IBVU Vivienda (6)	5,92	8,33	10,49	7,60	6,99
IBVU Paro (7)	14,51	22,21	21,71	25,75	29,64

(4) Además del Indicador de Inmigración (I-INMG) se ofrecen los valores de los 3 Indicadores Básicos de Vulnerabilidad Urbana (IBVU) para poder analizar la situación de cada sección censal y AE-INMG en relación con los valores de referencia de vulnerabilidad para estos 3 indicadores.

(5) IBVU Estudios: Porcentaje de población analfabeta y sin estudios de 16 años o más, sobre el total de población de 16 años o más. Valor de referencia de vulnerabilidad (2011): 16,38%.

(6) IBVU Vivienda: Porcentaje de viviendas familiares (principales, secundarias, vacías) en edificios en estado en estado ruinoso, malo o deficiente, sobre el total de viviendas familiares (principales, secundarias, vacías). Valor de referencia de vulnerabilidad (2011): 17,50 %.

(7) IBVU Paro: Porcentaje de la población de 16 años o más en situación de paro, respecto al total de población activa de 16 años o más. Valor de referencia de vulnerabilidad (2011): 42,33 %.

Definiciones

ÁREA ESTADÍSTICA CON CONCENTRACIONES SIGNIFICATIVAS DE POBLACIÓN INMIGRANTE (AE-INMG)

Agrupación de secciones censales colindantes y de cierta homogeneidad urbanística, de entre 3.500 y 15.000 habitantes en las que el valor de Indicador de Inmigración (I-INMG) del conjunto supera el valor establecido como referencia (20%).

INDICADOR DE INMIGRACIÓN (I-INMG)

Porcentaje de población nacida en países no pertenecientes a la UE-14, respecto a la población total. Se calcula restando al número total de nacidos en el extranjero, los nacidos en los países de la UE-14: Alemania; Austria; Bélgica; Dinamarca; Finlandia; Francia; Reino Unido; Grecia; Irlanda; Italia; Luxemburgo; Países Bajos; Portugal; y Suecia.

Síntesis Metodológica

El cuerpo de estudio del Catálogo de Barrios Vulnerables de 2011 sigue el criterio establecido en los Catálogos anteriores: centrándose en los municipios mayores de 50.000 habitantes y capitales de provincia. Los trabajos del Catálogo de 2011, siguen la misma metodología que los de 1991, 2001, y 2006, con la única particularidad de que sólo identifican las Áreas Estadísticas Vulnerables, sin realizar el análisis urbanístico detallado que permitía identificar a partir de ellas los Barrios Vulnerables. En el Catálogo de 2011 se han delimitado AE-INMG (Área Estadística con concentraciones significativas de población inmigrante) y AEV (Áreas Estadísticas Vulnerables según los 3 Indicadores Básicos de Vulnerabilidad Urbana: IBVU Estudios, IBVU Vivienda o IBVU Paro). Estas delimitaciones son independientes y pueden superponerse para su análisis en el Visor del Catálogo.

En el caso del Indicador de Inmigración (I-INMG), para el desarrollo del estudio de 2011 se ha partido del análisis de la evolución de los Barrios con concentraciones significativas de población inmigrante identificados previamente en el año 2006, viendo primero si seguían o no cumpliendo esta condición en el año 2011. Posteriormente, se han identificado las nuevas Áreas Estadísticas con concentraciones significativas de población inmigrante (AE-INMG) no coincidentes con Barrios identificados en el Catálogo de 2006, incluyendo también las ciudades que no contaban con Barrios de este tipo en el año 2006.

Una vez identificadas las secciones censales que en 2011 superan los umbrales de referencia del Indicador de Inmigración (I-INMG), se procede a agrupar estas secciones en Áreas Estadísticas con concentraciones significativas de población inmigrante (AE-INMG).

La metodología detallada completa puede consultarse en:

https://apps.fomento.gob.es/BarriosVulnerables/static/adjunto/Sintesis_metodologica_general_catalogo_bbvv.pdf

Datos sociodemográficos (Censo 2011)	Sección censal 0801902032 Valores absolutos	Sección censal 0801902032 %	AE-INMG 0801922 Valores absolutos	AE-INMG 0801922 %
Población total	1.070		13.455	
Población nacida en el extranjero total	50	4,67	3.110	23,11
Población nacida en el extranjero (excepto UE-15)	0	0,00	2.825	21,00

	Sección	AE-INMG	Municipio	Comunidad Autónoma	España
INDICADOR DE INMIGRACIÓN (I-INMG)	0,00	21,00	15,08	13,60	9,99
INDICADORES BÁSICOS DE VULNERABILIDAD URBANA (IBVU) (4)					
IBVU Estudios (5)	2,55	7,80	7,50	10,02	10,92
IBVU Vivienda (6)	13,18	8,33	10,49	7,60	6,99
IBVU Paro (7)	24,00	22,21	21,71	25,75	29,64

(4) Además del Indicador de Inmigración (I-INMG) se ofrecen los valores de los 3 Indicadores Básicos de Vulnerabilidad Urbana (IBVU) para poder analizar la situación de cada sección censal y AE-INMG en relación con los valores de referencia de vulnerabilidad para estos 3 indicadores.

(5) IBVU Estudios: Porcentaje de población analfabeta y sin estudios de 16 años o más, sobre el total de población de 16 años o más. Valor de referencia de vulnerabilidad (2011): 16,38%.

(6) IBVU Vivienda: Porcentaje de viviendas familiares (principales, secundarias, vacías) en edificios en estado en estado ruinoso, malo o deficiente, sobre el total de viviendas familiares (principales, secundarias, vacías). Valor de referencia de vulnerabilidad (2011): 17,50 %.

(7) IBVU Paro: Porcentaje de la población de 16 años o más en situación de paro, respecto al total de población activa de 16 años o más. Valor de referencia de vulnerabilidad (2011): 42,33 %.

Definiciones

ÁREA ESTADÍSTICA CON CONCENTRACIONES SIGNIFICATIVAS DE POBLACIÓN INMIGRANTE (AE-INMG)

Agrupación de secciones censales colindantes y de cierta homogeneidad urbanística, de entre 3.500 y 15.000 habitantes en las que el valor de Indicador de Inmigración (I-INMG) del conjunto supera el valor establecido como referencia (20%).

INDICADOR DE INMIGRACIÓN (I-INMG)

Porcentaje de población nacida en países no pertenecientes a la UE-14, respecto a la población total. Se calcula restando al número total de nacidos en el extranjero, los nacidos en los países de la UE-14: Alemania; Austria; Bélgica; Dinamarca; Finlandia; Francia; Reino Unido; Grecia; Irlanda; Italia; Luxemburgo; Países Bajos; Portugal; y Suecia.

Síntesis Metodológica

El cuerpo de estudio del Catálogo de Barrios Vulnerables de 2011 sigue el criterio establecido en los Catálogos anteriores: centrándose en los municipios mayores de 50.000 habitantes y capitales de provincia. Los trabajos del Catálogo de 2011, siguen la misma metodología que los de 1991, 2001, y 2006, con la única particularidad de que sólo identifican las Áreas Estadísticas Vulnerables, sin realizar el análisis urbanístico detallado que permitía identificar a partir de ellas los Barrios Vulnerables. En el Catálogo de 2011 se han delimitado AE-INMG (Área Estadística con concentraciones significativas de población inmigrante) y AEV (Áreas Estadísticas Vulnerables según los 3 Indicadores Básicos de Vulnerabilidad Urbana: IBVU Estudios, IBVU Vivienda o IBVU Paro). Estas delimitaciones son independientes y pueden superponerse para su análisis en el Visor del Catálogo.

En el caso del Indicador de Inmigración (I-INMG), para el desarrollo del estudio de 2011 se ha partido del análisis de la evolución de los Barrios con concentraciones significativas de población inmigrante identificados previamente en el año 2006, viendo primero si seguían o no cumpliendo esta condición en el año 2011. Posteriormente, se han identificado las nuevas Áreas Estadísticas con concentraciones significativas de población inmigrante (AE-INMG) no coincidentes con Barrios identificados en el Catálogo de 2006, incluyendo también las ciudades que no contaban con Barrios de este tipo en el año 2006.

Una vez identificadas las secciones censales que en 2011 superan los umbrales de referencia del Indicador de Inmigración (I-INMG), se procede a agrupar estas secciones en Áreas Estadísticas con concentraciones significativas de población inmigrante (AE-INMG).

La metodología detallada completa puede consultarse en:

https://apps.fomento.gob.es/BarriosVulnerables/static/adjunto/Sintesis_metodologica_general_catalogo_bbvv.pdf

Datos sociodemográficos (Censo 2011)	Sección censal 0801902033		AE-INMG 0801922	
	Valores absolutos	%	Valores absolutos	%
Población total	1.500		13.455	
Población nacida en el extranjero total	355	23,67	3.110	23,11
Población nacida en el extranjero (excepto UE-15)	340	22,67	2.825	21,00

	Sección	AE-INMG	Municipio	Comunidad Autónoma	España
INDICADOR DE INMIGRACIÓN (I-INMG)	22,67	21,00	15,08	13,60	9,99
INDICADORES BÁSICOS DE VULNERABILIDAD URBANA (IBVU) (4)					
IBVU Estudios (5)	21,18	7,80	7,50	10,02	10,92
IBVU Vivienda (6)	8,27	8,33	10,49	7,60	6,99
IBVU Paro (7)	40,00	22,21	21,71	25,75	29,64

(4) Además del Indicador de Inmigración (I-INMG) se ofrecen los valores de los 3 Indicadores Básicos de Vulnerabilidad Urbana (IBVU) para poder analizar la situación de cada sección censal y AE-INMG en relación con los valores de referencia de vulnerabilidad para estos 3 indicadores.

(5) IBVU Estudios: Porcentaje de población analfabeta y sin estudios de 16 años o más, sobre el total de población de 16 años o más. Valor de referencia de vulnerabilidad (2011): 16,38%.

(6) IBVU Vivienda: Porcentaje de viviendas familiares (principales, secundarias, vacías) en edificios en estado en estado ruinoso, malo o deficiente, sobre el total de viviendas familiares (principales, secundarias, vacías). Valor de referencia de vulnerabilidad (2011): 17,50 %.

(7) IBVU Paro: Porcentaje de la población de 16 años o más en situación de paro, respecto al total de población activa de 16 años o más. Valor de referencia de vulnerabilidad (2011): 42,33 %.

Definiciones

ÁREA ESTADÍSTICA CON CONCENTRACIONES SIGNIFICATIVAS DE POBLACIÓN INMIGRANTE (AE-INMG)

Agrupación de secciones censales colindantes y de cierta homogeneidad urbanística, de entre 3.500 y 15.000 habitantes en las que el valor de Indicador de Inmigración (I-INMG) del conjunto supera el valor establecido como referencia (20%).

INDICADOR DE INMIGRACIÓN (I-INMG)

Porcentaje de población nacida en países no pertenecientes a la UE-14, respecto a la población total. Se calcula restando al número total de nacidos en el extranjero, los nacidos en los países de la UE-14: Alemania; Austria; Bélgica; Dinamarca; Finlandia; Francia; Reino Unido; Grecia; Irlanda; Italia; Luxemburgo; Países Bajos; Portugal; y Suecia.

Síntesis Metodológica

El cuerpo de estudio del Catálogo de Barrios Vulnerables de 2011 sigue el criterio establecido en los Catálogos anteriores: centrándose en los municipios mayores de 50.000 habitantes y capitales de provincia. Los trabajos del Catálogo de 2011, siguen la misma metodología que los de 1991, 2001, y 2006, con la única particularidad de que sólo identifican las Áreas Estadísticas Vulnerables, sin realizar el análisis urbanístico detallado que permitía identificar a partir de ellas los Barrios Vulnerables. En el Catálogo de 2011 se han delimitado AE-INMG (Área Estadística con concentraciones significativas de población inmigrante) y AEV (Áreas Estadísticas Vulnerables según los 3 Indicadores Básicos de Vulnerabilidad Urbana: IBVU Estudios, IBVU Vivienda o IBVU Paro). Estas delimitaciones son independientes y pueden superponerse para su análisis en el Visor del Catálogo.

En el caso del Indicador de Inmigración (I-INMG), para el desarrollo del estudio de 2011 se ha partido del análisis de la evolución de los Barrios con concentraciones significativas de población inmigrante identificados previamente en el año 2006, viendo primero si seguían o no cumpliendo esta condición en el año 2011. Posteriormente, se han identificado las nuevas Áreas Estadísticas con concentraciones significativas de población inmigrante (AE-INMG) no coincidentes con Barrios identificados en el Catálogo de 2006, incluyendo también las ciudades que no contaban con Barrios de este tipo en el año 2006.

Una vez identificadas las secciones censales que en 2011 superan los umbrales de referencia del Indicador de Inmigración (I-INMG), se procede a agrupar estas secciones en Áreas Estadísticas con concentraciones significativas de población inmigrante (AE-INMG).

La metodología detallada completa puede consultarse en:

https://apps.fomento.gob.es/BarriosVulnerables/static/adjunto/Sintesis_metodologica_general_catalogo_bbvv.pdf

Datos sociodemográficos (Censo 2011)	Sección censal 0801910014		AE-INMG 0801922	
	Valores absolutos	%	Valores absolutos	%
Población total	1.325		13.455	
Población nacida en el extranjero total	205	15,47	3.110	23,11
Población nacida en el extranjero (excepto UE-15)	180	13,58	2.825	21,00

	Sección	AE-INMG	Municipio	Comunidad Autónoma	España
INDICADOR DE INMIGRACIÓN (I-INMG)	13,58	21,00	15,08	13,60	9,99
INDICADORES BÁSICOS DE VULNERABILIDAD URBANA (IBVU) (4)					
IBVU Estudios (5)	5,76	7,80	7,50	10,02	10,92
IBVU Vivienda (6)	3,29	8,33	10,49	7,60	6,99
IBVU Paro (7)	22,97	22,21	21,71	25,75	29,64

(4) Además del Indicador de Inmigración (I-INMG) se ofrecen los valores de los 3 Indicadores Básicos de Vulnerabilidad Urbana (IBVU) para poder analizar la situación de cada sección censal y AE-INMG en relación con los valores de referencia de vulnerabilidad para estos 3 indicadores.

(5) IBVU Estudios: Porcentaje de población analfabeta y sin estudios de 16 años o más, sobre el total de población de 16 años o más. Valor de referencia de vulnerabilidad (2011): 16,38%.

(6) IBVU Vivienda: Porcentaje de viviendas familiares (principales, secundarias, vacías) en edificios en estado en estado ruinoso, malo o deficiente, sobre el total de viviendas familiares (principales, secundarias, vacías). Valor de referencia de vulnerabilidad (2011): 17,50 %.

(7) IBVU Paro: Porcentaje de la población de 16 años o más en situación de paro, respecto al total de población activa de 16 años o más. Valor de referencia de vulnerabilidad (2011): 42,33 %.

Definiciones

ÁREA ESTADÍSTICA CON CONCENTRACIONES SIGNIFICATIVAS DE POBLACIÓN INMIGRANTE (AE-INMG)

Agrupación de secciones censales colindantes y de cierta homogeneidad urbanística, de entre 3.500 y 15.000 habitantes en las que el valor de Indicador de Inmigración (I-INMG) del conjunto supera el valor establecido como referencia (20%).

INDICADOR DE INMIGRACIÓN (I-INMG)

Porcentaje de población nacida en países no pertenecientes a la UE-14, respecto a la población total. Se calcula restando al número total de nacidos en el extranjero, los nacidos en los países de la UE-14: Alemania; Austria; Bélgica; Dinamarca; Finlandia; Francia; Reino Unido; Grecia; Irlanda; Italia; Luxemburgo; Países Bajos; Portugal; y Suecia.

Síntesis Metodológica

El cuerpo de estudio del Catálogo de Barrios Vulnerables de 2011 sigue el criterio establecido en los Catálogos anteriores: centrándose en los municipios mayores de 50.000 habitantes y capitales de provincia. Los trabajos del Catálogo de 2011, siguen la misma metodología que los de 1991, 2001, y 2006, con la única particularidad de que sólo identifican las Áreas Estadísticas Vulnerables, sin realizar el análisis urbanístico detallado que permitía identificar a partir de ellas los Barrios Vulnerables. En el Catálogo de 2011 se han delimitado AE-INMG (Área Estadística con concentraciones significativas de población inmigrante) y AEV (Áreas Estadísticas Vulnerables según los 3 Indicadores Básicos de Vulnerabilidad Urbana: IBVU Estudios, IBVU Vivienda o IBVU Paro). Estas delimitaciones son independientes y pueden superponerse para su análisis en el Visor del Catálogo.

En el caso del Indicador de Inmigración (I-INMG), para el desarrollo del estudio de 2011 se ha partido del análisis de la evolución de los Barrios con concentraciones significativas de población inmigrante identificados previamente en el año 2006, viendo primero si seguían o no cumpliendo esta condición en el año 2011. Posteriormente, se han identificado las nuevas Áreas Estadísticas con concentraciones significativas de población inmigrante (AE-INMG) no coincidentes con Barrios identificados en el Catálogo de 2006, incluyendo también las ciudades que no contaban con Barrios de este tipo en el año 2006.

Una vez identificadas las secciones censales que en 2011 superan los umbrales de referencia del Indicador de Inmigración (I-INMG), se procede a agrupar estas secciones en Áreas Estadísticas con concentraciones significativas de población inmigrante (AE-INMG).

La metodología detallada completa puede consultarse en:

https://apps.fomento.gob.es/BarriosVulnerables/static/adjunto/Sintesis_metodologica_general_catalogo_bbvv.pdf

Datos sociodemográficos (Censo 2011)	Sección censal 0801910015		AE-INMG 0801922	
	Valores absolutos	%	Valores absolutos	%
Población total	1.640		13.455	
Población nacida en el extranjero total	275	16,77	3.110	23,11
Población nacida en el extranjero (excepto UE-15)	240	14,63	2.825	21,00

	Sección	AE-INMG	Municipio	Comunidad Autónoma	España
INDICADOR DE INMIGRACIÓN (I-INMG)	14,63	21,00	15,08	13,60	9,99
INDICADORES BÁSICOS DE VULNERABILIDAD URBANA (IBVU) (4)					
IBVU Estudios (5)	7,19	7,80	7,50	10,02	10,92
IBVU Vivienda (6)	10,19	8,33	10,49	7,60	6,99
IBVU Paro (7)	22,42	22,21	21,71	25,75	29,64

(4) Además del Indicador de Inmigración (I-INMG) se ofrecen los valores de los 3 Indicadores Básicos de Vulnerabilidad Urbana (IBVU) para poder analizar la situación de cada sección censal y AE-INMG en relación con los valores de referencia de vulnerabilidad para estos 3 indicadores.

(5) IBVU Estudios: Porcentaje de población analfabeta y sin estudios de 16 años o más, sobre el total de población de 16 años o más. Valor de referencia de vulnerabilidad (2011): 16,38%.

(6) IBVU Vivienda: Porcentaje de viviendas familiares (principales, secundarias, vacías) en edificios en estado en estado ruinoso, malo o deficiente, sobre el total de viviendas familiares (principales, secundarias, vacías). Valor de referencia de vulnerabilidad (2011): 17,50 %.

(7) IBVU Paro: Porcentaje de la población de 16 años o más en situación de paro, respecto al total de población activa de 16 años o más. Valor de referencia de vulnerabilidad (2011): 42,33 %.

Definiciones

ÁREA ESTADÍSTICA CON CONCENTRACIONES SIGNIFICATIVAS DE POBLACIÓN INMIGRANTE (AE-INMG)

Agrupación de secciones censales colindantes y de cierta homogeneidad urbanística, de entre 3.500 y 15.000 habitantes en las que el valor de Indicador de Inmigración (I-INMG) del conjunto supera el valor establecido como referencia (20%).

INDICADOR DE INMIGRACIÓN (I-INMG)

Porcentaje de población nacida en países no pertenecientes a la UE-14, respecto a la población total. Se calcula restando al número total de nacidos en el extranjero, los nacidos en los países de la UE-14: Alemania; Austria; Bélgica; Dinamarca; Finlandia; Francia; Reino Unido; Grecia; Irlanda; Italia; Luxemburgo; Países Bajos; Portugal; y Suecia.

Síntesis Metodológica

El cuerpo de estudio del Catálogo de Barrios Vulnerables de 2011 sigue el criterio establecido en los Catálogos anteriores: centrándose en los municipios mayores de 50.000 habitantes y capitales de provincia. Los trabajos del Catálogo de 2011, siguen la misma metodología que los de 1991, 2001, y 2006, con la única particularidad de que sólo identifican las Áreas Estadísticas Vulnerables, sin realizar el análisis urbanístico detallado que permitía identificar a partir de ellas los Barrios Vulnerables. En el Catálogo de 2011 se han delimitado AE-INMG (Área Estadística con concentraciones significativas de población inmigrante) y AEV (Áreas Estadísticas Vulnerables según los 3 Indicadores Básicos de Vulnerabilidad Urbana: IBVU Estudios, IBVU Vivienda o IBVU Paro). Estas delimitaciones son independientes y pueden superponerse para su análisis en el Visor del Catálogo.

En el caso del Indicador de Inmigración (I-INMG), para el desarrollo del estudio de 2011 se ha partido del análisis de la evolución de los Barrios con concentraciones significativas de población inmigrante identificados previamente en el año 2006, viendo primero si seguían o no cumpliendo esta condición en el año 2011. Posteriormente, se han identificado las nuevas Áreas Estadísticas con concentraciones significativas de población inmigrante (AE-INMG) no coincidentes con Barrios identificados en el Catálogo de 2006, incluyendo también las ciudades que no contaban con Barrios de este tipo en el año 2006.

Una vez identificadas las secciones censales que en 2011 superan los umbrales de referencia del Indicador de Inmigración (I-INMG), se procede a agrupar estas secciones en Áreas Estadísticas con concentraciones significativas de población inmigrante (AE-INMG).

La metodología detallada completa puede consultarse en:

https://apps.fomento.gob.es/BarriosVulnerables/static/adjunto/Sintesis_metodologica_general_catalogo_bbvv.pdf

Datos sociodemográficos (Censo 2011)	Sección censal 0801910016		AE-INMG 0801922	
	Valores absolutos	%	Valores absolutos	%
Población total	1.495		13.455	
Población nacida en el extranjero total	615	41,14	3.110	23,11
Población nacida en el extranjero (excepto UE-15)	620	41,47	2.825	21,00

	Sección	AE-INMG	Municipio	Comunidad Autónoma	España
INDICADOR DE INMIGRACIÓN (I-INMG)	41,47	21,00	15,08	13,60	9,99
INDICADORES BÁSICOS DE VULNERABILIDAD URBANA (IBVU) (4)					
IBVU Estudios (5)	7,60	7,80	7,50	10,02	10,92
IBVU Vivienda (6)	6,00	8,33	10,49	7,60	6,99
IBVU Paro (7)	13,79	22,21	21,71	25,75	29,64

(4) Además del Indicador de Inmigración (I-INMG) se ofrecen los valores de los 3 Indicadores Básicos de Vulnerabilidad Urbana (IBVU) para poder analizar la situación de cada sección censal y AE-INMG en relación con los valores de referencia de vulnerabilidad para estos 3 indicadores.

(5) IBVU Estudios: Porcentaje de población analfabeta y sin estudios de 16 años o más, sobre el total de población de 16 años o más. Valor de referencia de vulnerabilidad (2011): 16,38%.

(6) IBVU Vivienda: Porcentaje de viviendas familiares (principales, secundarias, vacías) en edificios en estado en estado ruinoso, malo o deficiente, sobre el total de viviendas familiares (principales, secundarias, vacías). Valor de referencia de vulnerabilidad (2011): 17,50 %.

(7) IBVU Paro: Porcentaje de la población de 16 años o más en situación de paro, respecto al total de población activa de 16 años o más. Valor de referencia de vulnerabilidad (2011): 42,33 %.

Definiciones

ÁREA ESTADÍSTICA CON CONCENTRACIONES SIGNIFICATIVAS DE POBLACIÓN INMIGRANTE (AE-INMG)

Agrupación de secciones censales colindantes y de cierta homogeneidad urbanística, de entre 3.500 y 15.000 habitantes en las que el valor de Indicador de Inmigración (I-INMG) del conjunto supera el valor establecido como referencia (20%).

INDICADOR DE INMIGRACIÓN (I-INMG)

Porcentaje de población nacida en países no pertenecientes a la UE-14, respecto a la población total. Se calcula restando al número total de nacidos en el extranjero, los nacidos en los países de la UE-14: Alemania; Austria; Bélgica; Dinamarca; Finlandia; Francia; Reino Unido; Grecia; Irlanda; Italia; Luxemburgo; Países Bajos; Portugal; y Suecia.

Síntesis Metodológica

El cuerpo de estudio del Catálogo de Barrios Vulnerables de 2011 sigue el criterio establecido en los Catálogos anteriores: centrándose en los municipios mayores de 50.000 habitantes y capitales de provincia. Los trabajos del Catálogo de 2011, siguen la misma metodología que los de 1991, 2001, y 2006, con la única particularidad de que sólo identifican las Áreas Estadísticas Vulnerables, sin realizar el análisis urbanístico detallado que permitía identificar a partir de ellas los Barrios Vulnerables. En el Catálogo de 2011 se han delimitado AE-INMG (Área Estadística con concentraciones significativas de población inmigrante) y AEV (Áreas Estadísticas Vulnerables según los 3 Indicadores Básicos de Vulnerabilidad Urbana: IBVU Estudios, IBVU Vivienda o IBVU Paro). Estas delimitaciones son independientes y pueden superponerse para su análisis en el Visor del Catálogo.

En el caso del Indicador de Inmigración (I-INMG), para el desarrollo del estudio de 2011 se ha partido del análisis de la evolución de los Barrios con concentraciones significativas de población inmigrante identificados previamente en el año 2006, viendo primero si seguían o no cumpliendo esta condición en el año 2011. Posteriormente, se han identificado las nuevas Áreas Estadísticas con concentraciones significativas de población inmigrante (AE-INMG) no coincidentes con Barrios identificados en el Catálogo de 2006, incluyendo también las ciudades que no contaban con Barrios de este tipo en el año 2006.

Una vez identificadas las secciones censales que en 2011 superan los umbrales de referencia del Indicador de Inmigración (I-INMG), se procede a agrupar estas secciones en Áreas Estadísticas con concentraciones significativas de población inmigrante (AE-INMG).

La metodología detallada completa puede consultarse en:

https://apps.fomento.gob.es/BarriosVulnerables/static/adjunto/Sintesis_metodologica_general_catalogo_bbvv.pdf

Datos sociodemográficos (Censo 2011)	Sección censal 0801910017		AE-INMG 0801922	
	Valores absolutos	%	Valores absolutos	%
Población total	1.465		13.455	
Población nacida en el extranjero total	325	22,18	3.110	23,11
Población nacida en el extranjero (excepto UE-15)	300	20,48	2.825	21,00

	Sección	AE-INMG	Municipio	Comunidad Autónoma	España
INDICADOR DE INMIGRACIÓN (I-INMG)	20,48	21,00	15,08	13,60	9,99
INDICADORES BÁSICOS DE VULNERABILIDAD URBANA (IBVU) (4)					
IBVU Estudios (5)	8,70	7,80	7,50	10,02	10,92
IBVU Vivienda (6)	0,00	8,33	10,49	7,60	6,99
IBVU Paro (7)	20,63	22,21	21,71	25,75	29,64

(4) Además del Indicador de Inmigración (I-INMG) se ofrecen los valores de los 3 Indicadores Básicos de Vulnerabilidad Urbana (IBVU) para poder analizar la situación de cada sección censal y AE-INMG en relación con los valores de referencia de vulnerabilidad para estos 3 indicadores.

(5) IBVU Estudios: Porcentaje de población analfabeta y sin estudios de 16 años o más, sobre el total de población de 16 años o más. Valor de referencia de vulnerabilidad (2011): 16,38%.

(6) IBVU Vivienda: Porcentaje de viviendas familiares (principales, secundarias, vacías) en edificios en estado en estado ruinoso, malo o deficiente, sobre el total de viviendas familiares (principales, secundarias, vacías). Valor de referencia de vulnerabilidad (2011): 17,50 %.

(7) IBVU Paro: Porcentaje de la población de 16 años o más en situación de paro, respecto al total de población activa de 16 años o más. Valor de referencia de vulnerabilidad (2011): 42,33 %.

Definiciones

ÁREA ESTADÍSTICA CON CONCENTRACIONES SIGNIFICATIVAS DE POBLACIÓN INMIGRANTE (AE-INMG)

Agrupación de secciones censales colindantes y de cierta homogeneidad urbanística, de entre 3.500 y 15.000 habitantes en las que el valor de Indicador de Inmigración (I-INMG) del conjunto supera el valor establecido como referencia (20%).

INDICADOR DE INMIGRACIÓN (I-INMG)

Porcentaje de población nacida en países no pertenecientes a la UE-14, respecto a la población total. Se calcula restando al número total de nacidos en el extranjero, los nacidos en los países de la UE-14: Alemania; Austria; Bélgica; Dinamarca; Finlandia; Francia; Reino Unido; Grecia; Irlanda; Italia; Luxemburgo; Países Bajos; Portugal; y Suecia.

Síntesis Metodológica

El cuerpo de estudio del Catálogo de Barrios Vulnerables de 2011 sigue el criterio establecido en los Catálogos anteriores: centrándose en los municipios mayores de 50.000 habitantes y capitales de provincia. Los trabajos del Catálogo de 2011, siguen la misma metodología que los de 1991, 2001, y 2006, con la única particularidad de que sólo identifican las Áreas Estadísticas Vulnerables, sin realizar el análisis urbanístico detallado que permitía identificar a partir de ellas los Barrios Vulnerables. En el Catálogo de 2011 se han delimitado AE-INMG (Área Estadística con concentraciones significativas de población inmigrante) y AEV (Áreas Estadísticas Vulnerables según los 3 Indicadores Básicos de Vulnerabilidad Urbana: IBVU Estudios, IBVU Vivienda o IBVU Paro). Estas delimitaciones son independientes y pueden superponerse para su análisis en el Visor del Catálogo.

En el caso del Indicador de Inmigración (I-INMG), para el desarrollo del estudio de 2011 se ha partido del análisis de la evolución de los Barrios con concentraciones significativas de población inmigrante identificados previamente en el año 2006, viendo primero si seguían o no cumpliendo esta condición en el año 2011. Posteriormente, se han identificado las nuevas Áreas Estadísticas con concentraciones significativas de población inmigrante (AE-INMG) no coincidentes con Barrios identificados en el Catálogo de 2006, incluyendo también las ciudades que no contaban con Barrios de este tipo en el año 2006.

Una vez identificadas las secciones censales que en 2011 superan los umbrales de referencia del Indicador de Inmigración (I-INMG), se procede a agrupar estas secciones en Áreas Estadísticas con concentraciones significativas de población inmigrante (AE-INMG).

La metodología detallada completa puede consultarse en:

https://apps.fomento.gob.es/BarriosVulnerables/static/adjunto/Sintesis_metodologica_general_catalogo_bbvv.pdf

Datos sociodemográficos (Censo 2011)	Sección censal 0801910018		AE-INMG 0801922	
	Valores absolutos	%	Valores absolutos	%
Población total	1.525		13.455	
Población nacida en el extranjero total	220	14,43	3.110	23,11
Población nacida en el extranjero (excepto UE-15)	185	12,13	2.825	21,00

	Sección	AE-INMG	Municipio	Comunidad Autónoma	España
INDICADOR DE INMIGRACIÓN (I-INMG)	12,13	21,00	15,08	13,60	9,99
INDICADORES BÁSICOS DE VULNERABILIDAD URBANA (IBVU) (4)					
IBVU Estudios (5)	7,42	7,80	7,50	10,02	10,92
IBVU Vivienda (6)	1,16	8,33	10,49	7,60	6,99
IBVU Paro (7)	26,44	22,21	21,71	25,75	29,64

(4) Además del Indicador de Inmigración (I-INMG) se ofrecen los valores de los 3 Indicadores Básicos de Vulnerabilidad Urbana (IBVU) para poder analizar la situación de cada sección censal y AE-INMG en relación con los valores de referencia de vulnerabilidad para estos 3 indicadores.

(5) IBVU Estudios: Porcentaje de población analfabeta y sin estudios de 16 años o más, sobre el total de población de 16 años o más. Valor de referencia de vulnerabilidad (2011): 16,38%.

(6) IBVU Vivienda: Porcentaje de viviendas familiares (principales, secundarias, vacías) en edificios en estado en estado ruinoso, malo o deficiente, sobre el total de viviendas familiares (principales, secundarias, vacías). Valor de referencia de vulnerabilidad (2011): 17,50 %.

(7) IBVU Paro: Porcentaje de la población de 16 años o más en situación de paro, respecto al total de población activa de 16 años o más. Valor de referencia de vulnerabilidad (2011): 42,33 %.

Definiciones

ÁREA ESTADÍSTICA CON CONCENTRACIONES SIGNIFICATIVAS DE POBLACIÓN INMIGRANTE (AE-INMG)

Agrupación de secciones censales colindantes y de cierta homogeneidad urbanística, de entre 3.500 y 15.000 habitantes en las que el valor de Indicador de Inmigración (I-INMG) del conjunto supera el valor establecido como referencia (20%).

INDICADOR DE INMIGRACIÓN (I-INMG)

Porcentaje de población nacida en países no pertenecientes a la UE-14, respecto a la población total. Se calcula restando al número total de nacidos en el extranjero, los nacidos en los países de la UE-14: Alemania; Austria; Bélgica; Dinamarca; Finlandia; Francia; Reino Unido; Grecia; Irlanda; Italia; Luxemburgo; Países Bajos; Portugal; y Suecia.

Síntesis Metodológica

El cuerpo de estudio del Catálogo de Barrios Vulnerables de 2011 sigue el criterio establecido en los Catálogos anteriores: centrándose en los municipios mayores de 50.000 habitantes y capitales de provincia. Los trabajos del Catálogo de 2011, siguen la misma metodología que los de 1991, 2001, y 2006, con la única particularidad de que sólo identifican las Áreas Estadísticas Vulnerables, sin realizar el análisis urbanístico detallado que permitía identificar a partir de ellas los Barrios Vulnerables. En el Catálogo de 2011 se han delimitado AE-INMG (Área Estadística con concentraciones significativas de población inmigrante) y AEV (Áreas Estadísticas Vulnerables según los 3 Indicadores Básicos de Vulnerabilidad Urbana: IBVU Estudios, IBVU Vivienda o IBVU Paro). Estas delimitaciones son independientes y pueden superponerse para su análisis en el Visor del Catálogo.

En el caso del Indicador de Inmigración (I-INMG), para el desarrollo del estudio de 2011 se ha partido del análisis de la evolución de los Barrios con concentraciones significativas de población inmigrante identificados previamente en el año 2006, viendo primero si seguían o no cumpliendo esta condición en el año 2011. Posteriormente, se han identificado las nuevas Áreas Estadísticas con concentraciones significativas de población inmigrante (AE-INMG) no coincidentes con Barrios identificados en el Catálogo de 2006, incluyendo también las ciudades que no contaban con Barrios de este tipo en el año 2006.

Una vez identificadas las secciones censales que en 2011 superan los umbrales de referencia del Indicador de Inmigración (I-INMG), se procede a agrupar estas secciones en Áreas Estadísticas con concentraciones significativas de población inmigrante (AE-INMG).

La metodología detallada completa puede consultarse en:

https://apps.fomento.gob.es/BarriosVulnerables/static/adjunto/Sintesis_metodologica_general_catalogo_bbvv.pdf

Datos sociodemográficos (Censo 2011)	Sección censal 0801910039		AE-INMG 0801922	
	Valores absolutos	%	Valores absolutos	%
Población total	1.615		13.455	
Población nacida en el extranjero total	385	23,84	3.110	23,11
Población nacida en el extranjero (excepto UE-15)	325	20,12	2.825	21,00

	Sección	AE-INMG	Municipio	Comunidad Autónoma	España
INDICADOR DE INMIGRACIÓN (I-INMG)	20,12	21,00	15,08	13,60	9,99
INDICADORES BÁSICOS DE VULNERABILIDAD URBANA (IBVU) (4)					
IBVU Estudios (5)	4,23	7,80	7,50	10,02	10,92
IBVU Vivienda (6)	32,09	8,33	10,49	7,60	6,99
IBVU Paro (7)	16,58	22,21	21,71	25,75	29,64

(4) Además del Indicador de Inmigración (I-INMG) se ofrecen los valores de los 3 Indicadores Básicos de Vulnerabilidad Urbana (IBVU) para poder analizar la situación de cada sección censal y AE-INMG en relación con los valores de referencia de vulnerabilidad para estos 3 indicadores.

(5) IBVU Estudios: Porcentaje de población analfabeta y sin estudios de 16 años o más, sobre el total de población de 16 años o más. Valor de referencia de vulnerabilidad (2011): 16,38%.

(6) IBVU Vivienda: Porcentaje de viviendas familiares (principales, secundarias, vacías) en edificios en estado en estado ruinoso, malo o deficiente, sobre el total de viviendas familiares (principales, secundarias, vacías). Valor de referencia de vulnerabilidad (2011): 17,50 %.

(7) IBVU Paro: Porcentaje de la población de 16 años o más en situación de paro, respecto al total de población activa de 16 años o más. Valor de referencia de vulnerabilidad (2011): 42,33 %.

Definiciones

ÁREA ESTADÍSTICA CON CONCENTRACIONES SIGNIFICATIVAS DE POBLACIÓN INMIGRANTE (AE-INMG)

Agrupación de secciones censales colindantes y de cierta homogeneidad urbanística, de entre 3.500 y 15.000 habitantes en las que el valor de Indicador de Inmigración (I-INMG) del conjunto supera el valor establecido como referencia (20%).

INDICADOR DE INMIGRACIÓN (I-INMG)

Porcentaje de población nacida en países no pertenecientes a la UE-14, respecto a la población total. Se calcula restando al número total de nacidos en el extranjero, los nacidos en los países de la UE-14: Alemania; Austria; Bélgica; Dinamarca; Finlandia; Francia; Reino Unido; Grecia; Irlanda; Italia; Luxemburgo; Países Bajos; Portugal; y Suecia.

Síntesis Metodológica

El cuerpo de estudio del Catálogo de Barrios Vulnerables de 2011 sigue el criterio establecido en los Catálogos anteriores: centrándose en los municipios mayores de 50.000 habitantes y capitales de provincia. Los trabajos del Catálogo de 2011, siguen la misma metodología que los de 1991, 2001, y 2006, con la única particularidad de que sólo identifican las Áreas Estadísticas Vulnerables, sin realizar el análisis urbanístico detallado que permitía identificar a partir de ellas los Barrios Vulnerables. En el Catálogo de 2011 se han delimitado AE-INMG (Área Estadística con concentraciones significativas de población inmigrante) y AEV (Áreas Estadísticas Vulnerables según los 3 Indicadores Básicos de Vulnerabilidad Urbana: IBVU Estudios, IBVU Vivienda o IBVU Paro). Estas delimitaciones son independientes y pueden superponerse para su análisis en el Visor del Catálogo.

En el caso del Indicador de Inmigración (I-INMG), para el desarrollo del estudio de 2011 se ha partido del análisis de la evolución de los Barrios con concentraciones significativas de población inmigrante identificados previamente en el año 2006, viendo primero si seguían o no cumpliendo esta condición en el año 2011. Posteriormente, se han identificado las nuevas Áreas Estadísticas con concentraciones significativas de población inmigrante (AE-INMG) no coincidentes con Barrios identificados en el Catálogo de 2006, incluyendo también las ciudades que no contaban con Barrios de este tipo en el año 2006.

Una vez identificadas las secciones censales que en 2011 superan los umbrales de referencia del Indicador de Inmigración (I-INMG), se procede a agrupar estas secciones en Áreas Estadísticas con concentraciones significativas de población inmigrante (AE-INMG).

La metodología detallada completa puede consultarse en:

https://apps.fomento.gob.es/BarriosVulnerables/static/adjunto/Sintesis_metodologica_general_catalogo_bbvv.pdf

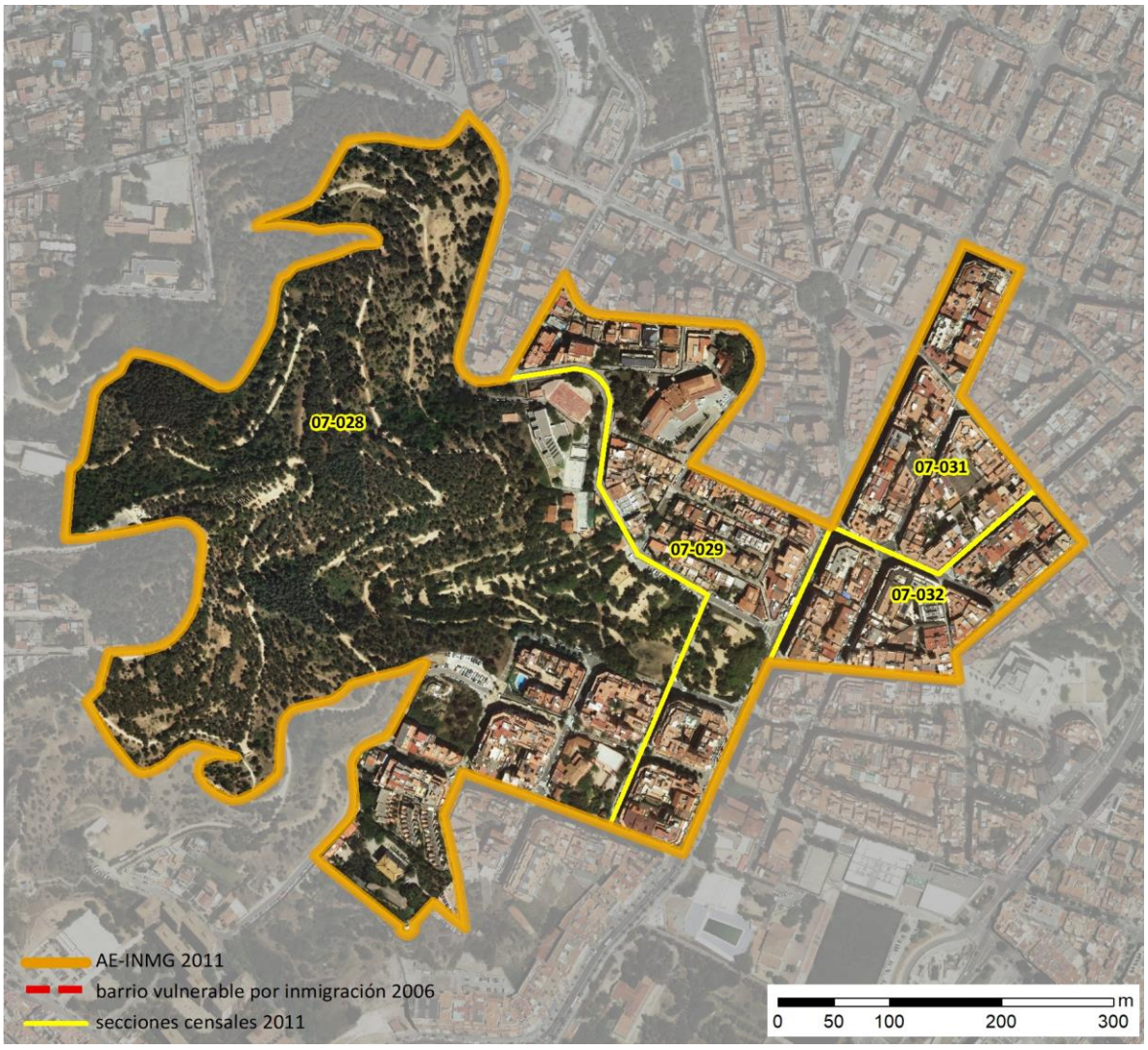

Localización en detalle del AE-INMG

Datos básicos del AE-INMG (1)

Población total	5.770
Población nacida en el extranjero total	1.375
Población nacida en el extranjero (excepto UE-15)	1.195
Densidad población (hab/Km²)	18.035,84
Superficie (ha)	31,99
Nº de secciones censales	4

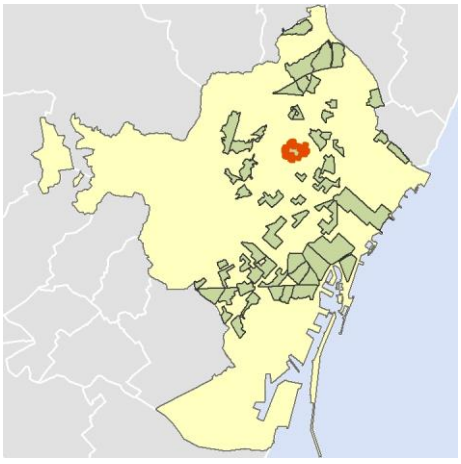

Localización del AE-INMG dentro del término municipal

	Valor del AE-INMG	Valor de referencia (2)
INDICADOR DE INMIGRACIÓN (I-INMG) (3)	**20,71 %**	20,00%

(1) Área Estadística con concentraciones significativas de población inmigrante (AE-INMG)

(2) Valor que se ha tomado como referencia para este estudio

(3) Indicador de Inmigración: (I-INMG): Porcentaje de población nacida en países no pertenecientes a la UE-14, respecto a la población total. Se calcula restando al número total de nacidos en el extranjero, los nacidos en los países de la UE-14: Alemania; Austria; Bélgica; Dinamarca; Finlandia; Francia; Reino Unido; Grecia; Irlanda; Italia; Luxemburgo; Países Bajos; Portugal; y Suecia.

Datos sociodemográficos (Censo 2011)	Sección censal 0801907028		AE-INMG 0801923	
	Valores absolutos	%	Valores absolutos	%
Población total	1.835		5.770	
Población nacida en el extranjero total	520	28,34	1.375	23,83
Población nacida en el extranjero (excepto UE-15)	490	26,70	1.195	20,71

	Sección	AE-INMG	Municipio	Comunidad Autónoma	España
INDICADOR DE INMIGRACIÓN (I-INMG)	26,70	20,71	15,08	13,60	9,99
INDICADORES BÁSICOS DE VULNERABILIDAD URBANA (IBVU) (4)					
IBVU Estudios (5)	2,40	4,06	7,50	10,02	10,92
IBVU Vivienda (6)	37,75	29,82	10,49	7,60	6,99
IBVU Paro (7)	30,29	23,43	21,71	25,75	29,64

(4) Además del Indicador de Inmigración (I-INMG) se ofrecen los valores de los 3 Indicadores Básicos de Vulnerabilidad Urbana (IBVU) para poder analizar la situación de cada sección censal y AE-INMG en relación con los valores de referencia de vulnerabilidad para estos 3 indicadores.

(5) IBVU Estudios: Porcentaje de población analfabeta y sin estudios de 16 años o más, sobre el total de población de 16 años o más. Valor de referencia de vulnerabilidad (2011): 16,38%.

(6) IBVU Vivienda: Porcentaje de viviendas familiares (principales, secundarias, vacías) en edificios en estado en estado ruinoso, malo o deficiente, sobre el total de viviendas familiares (principales, secundarias, vacías). Valor de referencia de vulnerabilidad (2011): 17,50 %.

(7) IBVU Paro: Porcentaje de la población de 16 años o más en situación de paro, respecto al total de población activa de 16 años o más. Valor de referencia de vulnerabilidad (2011): 42,33 %.

Definiciones

ÁREA ESTADÍSTICA CON CONCENTRACIONES SIGNIFICATIVAS DE POBLACIÓN INMIGRANTE (AE-INMG)

Agrupación de secciones censales colindantes y de cierta homogeneidad urbanística, de entre 3.500 y 15.000 habitantes en las que el valor de Indicador de Inmigración (I-INMG) del conjunto supera el valor establecido como referencia (20%).

INDICADOR DE INMIGRACIÓN (I-INMG)

Porcentaje de población nacida en países no pertenecientes a la UE-14, respecto a la población total. Se calcula restando al número total de nacidos en el extranjero, los nacidos en los países de la UE-14: Alemania; Austria; Bélgica; Dinamarca; Finlandia; Francia; Reino Unido; Grecia; Irlanda; Italia; Luxemburgo; Países Bajos; Portugal; y Suecia.

Síntesis Metodológica

El cuerpo de estudio del Catálogo de Barrios Vulnerables de 2011 sigue el criterio establecido en los Catálogos anteriores: centrándose en los municipios mayores de 50.000 habitantes y capitales de provincia. Los trabajos del Catálogo de 2011, siguen la misma metodología que los de 1991, 2001, y 2006, con la única particularidad de que sólo identifican las Áreas Estadísticas Vulnerables, sin realizar el análisis urbanístico detallado que permitía identificar a partir de ellas los Barrios Vulnerables. En el Catálogo de 2011 se han delimitado AE-INMG (Área Estadística con concentraciones significativas de población inmigrante) y AEV (Áreas Estadísticas Vulnerables según los 3 Indicadores Básicos de Vulnerabilidad Urbana: IBVU Estudios, IBVU Vivienda o IBVU Paro). Estas delimitaciones son independientes y pueden superponerse para su análisis en el Visor del Catálogo.

En el caso del Indicador de Inmigración (I-INMG), para el desarrollo del estudio de 2011 se ha partido del análisis de la evolución de los Barrios con concentraciones significativas de población inmigrante identificados previamente en el año 2006, viendo primero si seguían o no cumpliendo esta condición en el año 2011. Posteriormente, se han identificado las nuevas Áreas Estadísticas con concentraciones significativas de población inmigrante (AE-INMG) no coincidentes con Barrios identificados en el Catálogo de 2006, incluyendo también las ciudades que no contaban con Barrios de este tipo en el año 2006.

Una vez identificadas las secciones censales que en 2011 superan los umbrales de referencia del Indicador de Inmigración (I-INMG), se procede a agrupar estas secciones en Áreas Estadísticas con concentraciones significativas de población inmigrante (AE-INMG).

La metodología detallada completa puede consultarse en:

https://apps.fomento.gob.es/BarriosVulnerables/static/adjunto/Sintesis_metodologica_general_catalogo_bbvv.pdf

Datos sociodemográficos (Censo 2011)	Sección censal 0801907029		AE-INMG 0801923	
	Valores absolutos	%	Valores absolutos	%
Población total	1.275		5.770	
Población nacida en el extranjero total	180	14,12	1.375	23,83
Población nacida en el extranjero (excepto UE-15)	165	12,94	1.195	20,71

	Sección	AE-INMG	Municipio	Comunidad Autónoma	España
INDICADOR DE INMIGRACIÓN (I-INMG)	12,94	20,71	15,08	13,60	9,99
INDICADORES BÁSICOS DE VULNERABILIDAD URBANA (IBVU) (4)					
IBVU Estudios (5)	5,08	4,06	7,50	10,02	10,92
IBVU Vivienda (6)	33,33	29,82	10,49	7,60	6,99
IBVU Paro (7)	24,24	23,43	21,71	25,75	29,64

(4) Además del Indicador de Inmigración (I-INMG) se ofrecen los valores de los 3 Indicadores Básicos de Vulnerabilidad Urbana (IBVU) para poder analizar la situación de cada sección censal y AE-INMG en relación con los valores de referencia de vulnerabilidad para estos 3 indicadores.

(5) IBVU Estudios: Porcentaje de población analfabeta y sin estudios de 16 años o más, sobre el total de población de 16 años o más. Valor de referencia de vulnerabilidad (2011): 16,38%.

(6) IBVU Vivienda: Porcentaje de viviendas familiares (principales, secundarias, vacías) en edificios en estado en estado ruinoso, malo o deficiente, sobre el total de viviendas familiares (principales, secundarias, vacías). Valor de referencia de vulnerabilidad (2011): 17,50 %.

(7) IBVU Paro: Porcentaje de la población de 16 años o más en situación de paro, respecto al total de población activa de 16 años o más. Valor de referencia de vulnerabilidad (2011): 42,33 %.

Definiciones

ÁREA ESTADÍSTICA CON CONCENTRACIONES SIGNIFICATIVAS DE POBLACIÓN INMIGRANTE (AE-INMG)

Agrupación de secciones censales colindantes y de cierta homogeneidad urbanística, de entre 3.500 y 15.000 habitantes en las que el valor de Indicador de Inmigración (I-INMG) del conjunto supera el valor establecido como referencia (20%).

INDICADOR DE INMIGRACIÓN (I-INMG)

Porcentaje de población nacida en países no pertenecientes a la UE-14, respecto a la población total. Se calcula restando al número total de nacidos en el extranjero, los nacidos en los países de la UE-14: Alemania; Austria; Bélgica; Dinamarca; Finlandia; Francia; Reino Unido; Grecia; Irlanda; Italia; Luxemburgo; Países Bajos; Portugal; y Suecia.

Síntesis Metodológica

El cuerpo de estudio del Catálogo de Barrios Vulnerables de 2011 sigue el criterio establecido en los Catálogos anteriores: centrándose en los municipios mayores de 50.000 habitantes y capitales de provincia. Los trabajos del Catálogo de 2011, siguen la misma metodología que los de 1991, 2001, y 2006, con la única particularidad de que sólo identifican las Áreas Estadísticas Vulnerables, sin realizar el análisis urbanístico detallado que permitía identificar a partir de ellas los Barrios Vulnerables. En el Catálogo de 2011 se han delimitado AE-INMG (Área Estadística con concentraciones significativas de población inmigrante) y AEV (Áreas Estadísticas Vulnerables según los 3 Indicadores Básicos de Vulnerabilidad Urbana: IBVU Estudios, IBVU Vivienda o IBVU Paro). Estas delimitaciones son independientes y pueden superponerse para su análisis en el Visor del Catálogo.

En el caso del Indicador de Inmigración (I-INMG), para el desarrollo del estudio de 2011 se ha partido del análisis de la evolución de los Barrios con concentraciones significativas de población inmigrante identificados previamente en el año 2006, viendo primero si seguían o no cumpliendo esta condición en el año 2011. Posteriormente, se han identificado las nuevas Áreas Estadísticas con concentraciones significativas de población inmigrante (AE-INMG) no coincidentes con Barrios identificados en el Catálogo de 2006, incluyendo también las ciudades que no contaban con Barrios de este tipo en el año 2006.

Una vez identificadas las secciones censales que en 2011 superan los umbrales de referencia del Indicador de Inmigración (I-INMG), se procede a agrupar estas secciones en Áreas Estadísticas con concentraciones significativas de población inmigrante (AE-INMG).

La metodología detallada completa puede consultarse en:

https://apps.fomento.gob.es/BarriosVulnerables/static/adjunto/Sintesis_metodologica_general_catalogo_bbvv.pdf

Datos sociodemográficos (Censo 2011)	Sección censal 0801907031		AE-INMG 0801923	
	Valores absolutos	%	Valores absolutos	%
Población total	1.455		5.770	
Población nacida en el extranjero total	445	30,58	1.375	23,83
Población nacida en el extranjero (excepto UE-15)	335	23,02	1.195	20,71

	Sección	AE-INMG	Municipio	Comunidad Autónoma	España
INDICADOR DE INMIGRACIÓN (I-INMG)	23,02	20,71	15,08	13,60	9,99
INDICADORES BÁSICOS DE VULNERABILIDAD URBANA (IBVU) (4)					
IBVU Estudios (5)	6,11	4,06	7,50	10,02	10,92
IBVU Vivienda (6)	42,19	29,82	10,49	7,60	6,99
IBVU Paro (7)	24,85	23,43	21,71	25,75	29,64

(4) Además del Indicador de Inmigración (I-INMG) se ofrecen los valores de los 3 Indicadores Básicos de Vulnerabilidad Urbana (IBVU) para poder analizar la situación de cada sección censal y AE-INMG en relación con los valores de referencia de vulnerabilidad para estos 3 indicadores.

(5) IBVU Estudios: Porcentaje de población analfabeta y sin estudios de 16 años o más, sobre el total de población de 16 años o más. Valor de referencia de vulnerabilidad (2011): 16,38%.

(6) IBVU Vivienda: Porcentaje de viviendas familiares (principales, secundarias, vacías) en edificios en estado en estado ruinoso, malo o deficiente, sobre el total de viviendas familiares (principales, secundarias, vacías). Valor de referencia de vulnerabilidad (2011): 17,50 %.

(7) IBVU Paro: Porcentaje de la población de 16 años o más en situación de paro, respecto al total de población activa de 16 años o más. Valor de referencia de vulnerabilidad (2011): 42,33 %.

Definiciones

ÁREA ESTADÍSTICA CON CONCENTRACIONES SIGNIFICATIVAS DE POBLACIÓN INMIGRANTE (AE-INMG)

Agrupación de secciones censales colindantes y de cierta homogeneidad urbanística, de entre 3.500 y 15.000 habitantes en las que el valor de Indicador de Inmigración (I-INMG) del conjunto supera el valor establecido como referencia (20%).

INDICADOR DE INMIGRACIÓN (I-INMG)

Porcentaje de población nacida en países no pertenecientes a la UE-14, respecto a la población total. Se calcula restando al número total de nacidos en el extranjero, los nacidos en los países de la UE-14: Alemania; Austria; Bélgica; Dinamarca; Finlandia; Francia; Reino Unido; Grecia; Irlanda; Italia; Luxemburgo; Países Bajos; Portugal; y Suecia.

Síntesis Metodológica

El cuerpo de estudio del Catálogo de Barrios Vulnerables de 2011 sigue el criterio establecido en los Catálogos anteriores: centrándose en los municipios mayores de 50.000 habitantes y capitales de provincia. Los trabajos del Catálogo de 2011, siguen la misma metodología que los de 1991, 2001, y 2006, con la única particularidad de que sólo identifican las Áreas Estadísticas Vulnerables, sin realizar el análisis urbanístico detallado que permitía identificar a partir de ellas los Barrios Vulnerables. En el Catálogo de 2011 se han delimitado AE-INMG (Área Estadística con concentraciones significativas de población inmigrante) y AEV (Áreas Estadísticas Vulnerables según los 3 Indicadores Básicos de Vulnerabilidad Urbana: IBVU Estudios, IBVU Vivienda o IBVU Paro). Estas delimitaciones son independientes y pueden superponerse para su análisis en el Visor del Catálogo.

En el caso del Indicador de Inmigración (I-INMG), para el desarrollo del estudio de 2011 se ha partido del análisis de la evolución de los Barrios con concentraciones significativas de población inmigrante identificados previamente en el año 2006, viendo primero si seguían o no cumpliendo esta condición en el año 2011. Posteriormente, se han identificado las nuevas Áreas Estadísticas con concentraciones significativas de población inmigrante (AE-INMG) no coincidentes con Barrios identificados en el Catálogo de 2006, incluyendo también las ciudades que no contaban con Barrios de este tipo en el año 2006.

Una vez identificadas las secciones censales que en 2011 superan los umbrales de referencia del Indicador de Inmigración (I-INMG), se procede a agrupar estas secciones en Áreas Estadísticas con concentraciones significativas de población inmigrante (AE-INMG).

La metodología detallada completa puede consultarse en:

https://apps.fomento.gob.es/BarriosVulnerables/static/adjunto/Sintesis_metodologica_general_catalogo_bbvv.pdf

Datos sociodemográficos (Censo 2011)	Sección censal 0801907032		AE-INMG 0801923	
	Valores absolutos	%	Valores absolutos	%
Población total	1.205		5.770	
Población nacida en el extranjero total	230	19,09	1.375	23,83
Población nacida en el extranjero (excepto UE-15)	205	17,01	1.195	20,71

	Sección	AE-INMG	Municipio	Comunidad Autónoma	España
INDICADOR DE INMIGRACIÓN (I-INMG)	17,01	20,71	15,08	13,60	9,99
INDICADORES BÁSICOS DE VULNERABILIDAD URBANA (IBVU) (4)					
IBVU Estudios (5)	2,97	4,06	7,50	10,02	10,92
IBVU Vivienda (6)	0,00	29,82	10,49	7,60	6,99
IBVU Paro (7)	9,22	23,43	21,71	25,75	29,64

(4) Además del Indicador de Inmigración (I-INMG) se ofrecen los valores de los 3 Indicadores Básicos de Vulnerabilidad Urbana (IBVU) para poder analizar la situación de cada sección censal y AE-INMG en relación con los valores de referencia de vulnerabilidad para estos 3 indicadores.

(5) IBVU Estudios: Porcentaje de población analfabeta y sin estudios de 16 años o más, sobre el total de población de 16 años o más. Valor de referencia de vulnerabilidad (2011): 16,38%.

(6) IBVU Vivienda: Porcentaje de viviendas familiares (principales, secundarias, vacías) en edificios en estado en estado ruinoso, malo o deficiente, sobre el total de viviendas familiares (principales, secundarias, vacías). Valor de referencia de vulnerabilidad (2011): 17,50 %.

(7) IBVU Paro: Porcentaje de la población de 16 años o más en situación de paro, respecto al total de población activa de 16 años o más. Valor de referencia de vulnerabilidad (2011): 42,33 %.

Definiciones

ÁREA ESTADÍSTICA CON CONCENTRACIONES SIGNIFICATIVAS DE POBLACIÓN INMIGRANTE (AE-INMG)

Agrupación de secciones censales colindantes y de cierta homogeneidad urbanística, de entre 3.500 y 15.000 habitantes en las que el valor de Indicador de Inmigración (I-INMG) del conjunto supera el valor establecido como referencia (20%).

INDICADOR DE INMIGRACIÓN (I-INMG)

Porcentaje de población nacida en países no pertenecientes a la UE-14, respecto a la población total. Se calcula restando al número total de nacidos en el extranjero, los nacidos en los países de la UE-14: Alemania; Austria; Bélgica; Dinamarca; Finlandia; Francia; Reino Unido; Grecia; Irlanda; Italia; Luxemburgo; Países Bajos; Portugal; y Suecia.

Síntesis Metodológica

El cuerpo de estudio del Catálogo de Barrios Vulnerables de 2011 sigue el criterio establecido en los Catálogos anteriores: centrándose en los municipios mayores de 50.000 habitantes y capitales de provincia. Los trabajos del Catálogo de 2011, siguen la misma metodología que los de 1991, 2001, y 2006, con la única particularidad de que sólo identifican las Áreas Estadísticas Vulnerables, sin realizar el análisis urbanístico detallado que permitía identificar a partir de ellas los Barrios Vulnerables. En el Catálogo de 2011 se han delimitado AE-INMG (Área Estadística con concentraciones significativas de población inmigrante) y AEV (Áreas Estadísticas Vulnerables según los 3 Indicadores Básicos de Vulnerabilidad Urbana: IBVU Estudios, IBVU Vivienda o IBVU Paro). Estas delimitaciones son independientes y pueden superponerse para su análisis en el Visor del Catálogo.

En el caso del Indicador de Inmigración (I-INMG), para el desarrollo del estudio de 2011 se ha partido del análisis de la evolución de los Barrios con concentraciones significativas de población inmigrante identificados previamente en el año 2006, viendo primero si seguían o no cumpliendo esta condición en el año 2011. Posteriormente, se han identificado las nuevas Áreas Estadísticas con concentraciones significativas de población inmigrante (AE-INMG) no coincidentes con Barrios identificados en el Catálogo de 2006, incluyendo también las ciudades que no contaban con Barrios de este tipo en el año 2006.

Una vez identificadas las secciones censales que en 2011 superan los umbrales de referencia del Indicador de Inmigración (I-INMG), se procede a agrupar estas secciones en Áreas Estadísticas con concentraciones significativas de población inmigrante (AE-INMG).

La metodología detallada completa puede consultarse en:

https://apps.fomento.gob.es/BarriosVulnerables/static/adjunto/Sintesis_metodologica_general_catalogo_bbvv.pdf

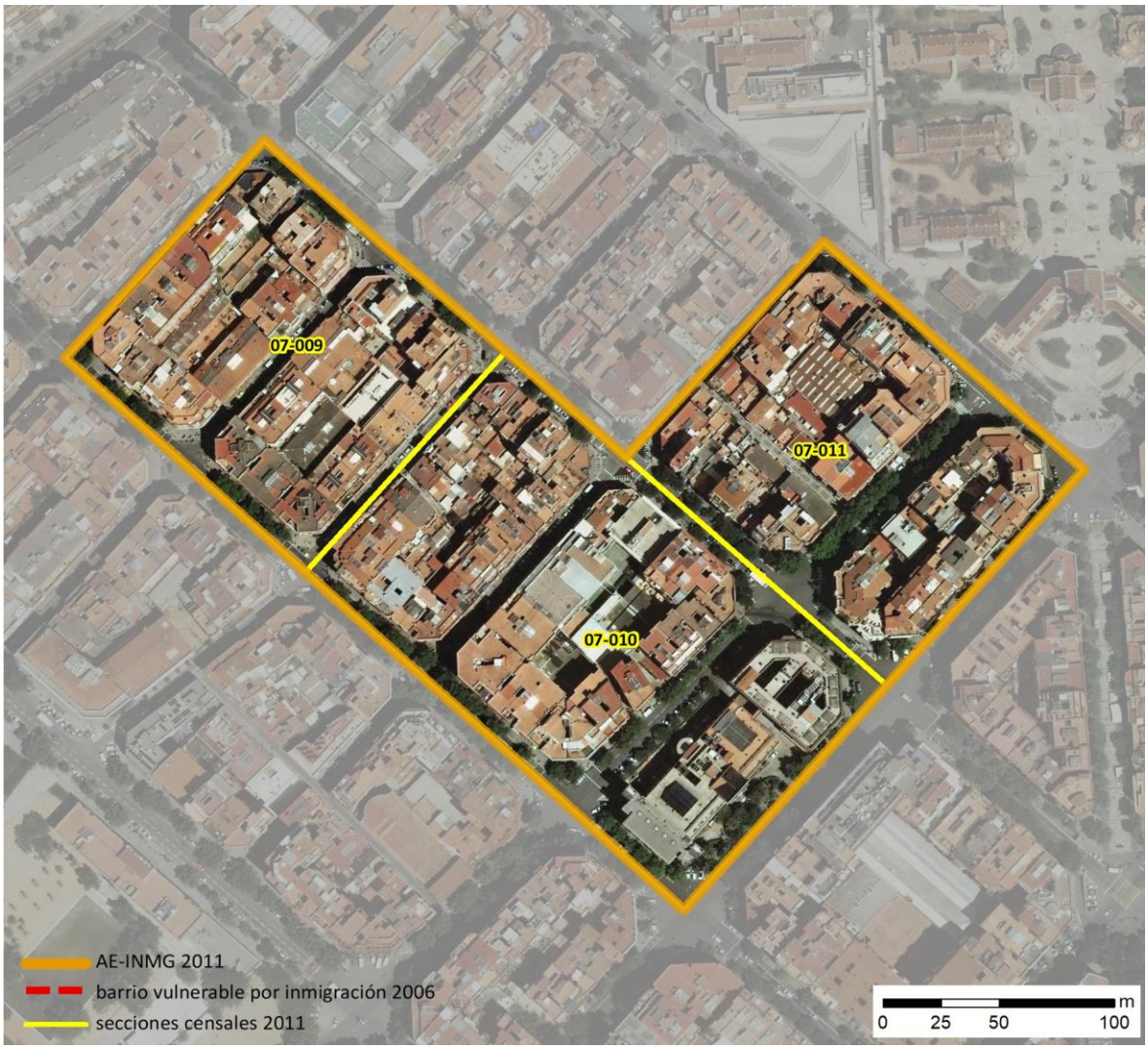

Localización en detalle del AE-INMG

Datos básicos del AE-INMG (1)

Población total	4.545
Población nacida en el extranjero total	1.110
Población nacida en el extranjero (excepto UE-15)	1.040
Densidad población (hab/Km²)	68.172,20
Superficie (ha)	6,67
Nº de secciones censales	3

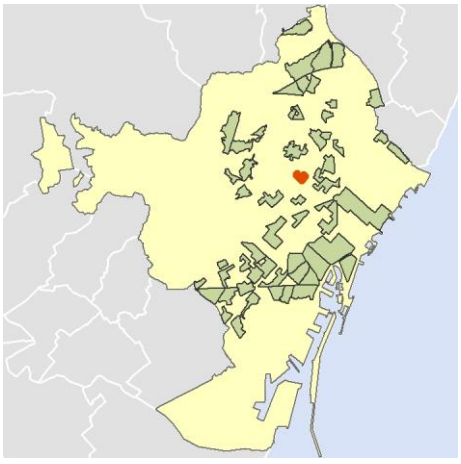

Localización del AE-INMG dentro del término municipal

	Valor del AE-INMG	Valor de referencia (2)
INDICADOR DE INMIGRACIÓN (I-INMG) (3)	**22,88 %**	20,00%

(1) Área Estadística con concentraciones significativas de población inmigrante (AE-INMG)

(2) Valor que se ha tomado como referencia para este estudio

(3) Indicador de Inmigración: (I-INMG): Porcentaje de población nacida en países no pertenecientes a la UE-14, respecto a la población total. Se calcula restando al número total de nacidos en el extranjero, los nacidos en los países de la UE-14: Alemania; Austria; Bélgica; Dinamarca; Finlandia; Francia; Reino Unido; Grecia; Irlanda; Italia; Luxemburgo; Países Bajos; Portugal; y Suecia.

Datos sociodemográficos (Censo 2011)	Sección censal 0801907009		AE-INMG 0801925	
	Valores absolutos	%	Valores absolutos	%
Población total	1.535		4.545	
Población nacida en el extranjero total	470	30,62	1.110	24,42
Población nacida en el extranjero (excepto UE-15)	420	27,36	1.040	22,88

	Sección	AE-INMG	Municipio	Comunidad Autónoma	España
INDICADOR DE INMIGRACIÓN (I-INMG)	27,36	22,88	15,08	13,60	9,99
INDICADORES BÁSICOS DE VULNERABILIDAD URBANA (IBVU) (4)					
IBVU Estudios (5)	7,29	10,60	7,50	10,02	10,92
IBVU Vivienda (6)	1,50	3,20	10,49	7,60	6,99
IBVU Paro (7)	19,43	24,90	21,71	25,75	29,64

(4) Además del Indicador de Inmigración (I-INMG) se ofrecen los valores de los 3 Indicadores Básicos de Vulnerabilidad Urbana (IBVU) para poder analizar la situación de cada sección censal y AE-INMG en relación con los valores de referencia de vulnerabilidad para estos 3 indicadores.

(5) IBVU Estudios: Porcentaje de población analfabeta y sin estudios de 16 años o más, sobre el total de población de 16 años o más. Valor de referencia de vulnerabilidad (2011): 16,38%.

(6) IBVU Vivienda: Porcentaje de viviendas familiares (principales, secundarias, vacías) en edificios en estado en estado ruinoso, malo o deficiente, sobre el total de viviendas familiares (principales, secundarias, vacías). Valor de referencia de vulnerabilidad (2011): 17,50 %.

(7) IBVU Paro: Porcentaje de la población de 16 años o más en situación de paro, respecto al total de población activa de 16 años o más. Valor de referencia de vulnerabilidad (2011): 42,33 %.

Definiciones

ÁREA ESTADÍSTICA CON CONCENTRACIONES SIGNIFICATIVAS DE POBLACIÓN INMIGRANTE (AE-INMG)

Agrupación de secciones censales colindantes y de cierta homogeneidad urbanística, de entre 3.500 y 15.000 habitantes en las que el valor de Indicador de Inmigración (I-INMG) del conjunto supera el valor establecido como referencia (20%).

INDICADOR DE INMIGRACIÓN (I-INMG)

Porcentaje de población nacida en países no pertenecientes a la UE-14, respecto a la población total. Se calcula restando al número total de nacidos en el extranjero, los nacidos en los países de la UE-14: Alemania; Austria; Bélgica; Dinamarca; Finlandia; Francia; Reino Unido; Grecia; Irlanda; Italia; Luxemburgo; Países Bajos; Portugal; y Suecia.

Síntesis Metodológica

El cuerpo de estudio del Catálogo de Barrios Vulnerables de 2011 sigue el criterio establecido en los Catálogos anteriores: centrándose en los municipios mayores de 50.000 habitantes y capitales de provincia. Los trabajos del Catálogo de 2011, siguen la misma metodología que los de 1991, 2001, y 2006, con la única particularidad de que sólo identifican las Áreas Estadísticas Vulnerables, sin realizar el análisis urbanístico detallado que permitía identificar a partir de ellas los Barrios Vulnerables. En el Catálogo de 2011 se han delimitado AE-INMG (Área Estadística con concentraciones significativas de población inmigrante) y AEV (Áreas Estadísticas Vulnerables según los 3 Indicadores Básicos de Vulnerabilidad Urbana: IBVU Estudios, IBVU Vivienda o IBVU Paro). Estas delimitaciones son independientes y pueden superponerse para su análisis en el Visor del Catálogo.

En el caso del Indicador de Inmigración (I-INMG), para el desarrollo del estudio de 2011 se ha partido del análisis de la evolución de los Barrios con concentraciones significativas de población inmigrante identificados previamente en el año 2006, viendo primero si seguían o no cumpliendo esta condición en el año 2011. Posteriormente, se han identificado las nuevas Áreas Estadísticas con concentraciones significativas de población inmigrante (AE-INMG) no coincidentes con Barrios identificados en el Catálogo de 2006, incluyendo también las ciudades que no contaban con Barrios de este tipo en el año 2006.

Una vez identificadas las secciones censales que en 2011 superan los umbrales de referencia del Indicador de Inmigración (I-INMG), se procede a agrupar estas secciones en Áreas Estadísticas con concentraciones significativas de población inmigrante (AE-INMG).

La metodología detallada completa puede consultarse en:

https://apps.fomento.gob.es/BarriosVulnerables/static/adjunto/Sintesis_metodologica_general_catalogo_bbvv.pdf

Datos sociodemográficos (Censo 2011)	Sección censal 0801907010		AE-INMG 0801925	
	Valores absolutos	%	Valores absolutos	%
Población total	1.295		4.545	
Población nacida en el extranjero total	165	12,74	1.110	24,42
Población nacida en el extranjero (excepto UE-15)	165	12,74	1.040	22,88

	Sección	AE-INMG	Municipio	Comunidad Autónoma	España
INDICADOR DE INMIGRACIÓN (I-INMG)	12,74	22,88	15,08	13,60	9,99
INDICADORES BÁSICOS DE VULNERABILIDAD URBANA (IBVU) (4)					
IBVU Estudios (5)	12,33	10,60	7,50	10,02	10,92
IBVU Vivienda (6)	8,70	3,20	10,49	7,60	6,99
IBVU Paro (7)	29,57	24,90	21,71	25,75	29,64

(4) Además del Indicador de Inmigración (I-INMG) se ofrecen los valores de los 3 Indicadores Básicos de Vulnerabilidad Urbana (IBVU) para poder analizar la situación de cada sección censal y AE-INMG en relación con los valores de referencia de vulnerabilidad para estos 3 indicadores.

(5) IBVU Estudios: Porcentaje de población analfabeta y sin estudios de 16 años o más, sobre el total de población de 16 años o más. Valor de referencia de vulnerabilidad (2011): 16,38%.

(6) IBVU Vivienda: Porcentaje de viviendas familiares (principales, secundarias, vacías) en edificios en estado en estado ruinoso, malo o deficiente, sobre el total de viviendas familiares (principales, secundarias, vacías). Valor de referencia de vulnerabilidad (2011): 17,50 %.

(7) IBVU Paro: Porcentaje de la población de 16 años o más en situación de paro, respecto al total de población activa de 16 años o más. Valor de referencia de vulnerabilidad (2011): 42,33 %.

Definiciones

ÁREA ESTADÍSTICA CON CONCENTRACIONES SIGNIFICATIVAS DE POBLACIÓN INMIGRANTE (AE-INMG)

Agrupación de secciones censales colindantes y de cierta homogeneidad urbanística, de entre 3.500 y 15.000 habitantes en las que el valor de Indicador de Inmigración (I-INMG) del conjunto supera el valor establecido como referencia (20%).

INDICADOR DE INMIGRACIÓN (I-INMG)

Porcentaje de población nacida en países no pertenecientes a la UE-14, respecto a la población total. Se calcula restando al número total de nacidos en el extranjero, los nacidos en los países de la UE-14: Alemania; Austria; Bélgica; Dinamarca; Finlandia; Francia; Reino Unido; Grecia; Irlanda; Italia; Luxemburgo; Países Bajos; Portugal; y Suecia.

Síntesis Metodológica

El cuerpo de estudio del Catálogo de Barrios Vulnerables de 2011 sigue el criterio establecido en los Catálogos anteriores: centrándose en los municipios mayores de 50.000 habitantes y capitales de provincia. Los trabajos del Catálogo de 2011, siguen la misma metodología que los de 1991, 2001, y 2006, con la única particularidad de que sólo identifican las Áreas Estadísticas Vulnerables, sin realizar el análisis urbanístico detallado que permitía identificar a partir de ellas los Barrios Vulnerables. En el Catálogo de 2011 se han delimitado AE-INMG (Área Estadística con concentraciones significativas de población inmigrante) y AEV (Áreas Estadísticas Vulnerables según los 3 Indicadores Básicos de Vulnerabilidad Urbana: IBVU Estudios, IBVU Vivienda o IBVU Paro). Estas delimitaciones son independientes y pueden superponerse para su análisis en el Visor del Catálogo.

En el caso del Indicador de Inmigración (I-INMG), para el desarrollo del estudio de 2011 se ha partido del análisis de la evolución de los Barrios con concentraciones significativas de población inmigrante identificados previamente en el año 2006, viendo primero si seguían o no cumpliendo esta condición en el año 2011. Posteriormente, se han identificado las nuevas Áreas Estadísticas con concentraciones significativas de población inmigrante (AE-INMG) no coincidentes con Barrios identificados en el Catálogo de 2006, incluyendo también las ciudades que no contaban con Barrios de este tipo en el año 2006.

Una vez identificadas las secciones censales que en 2011 superan los umbrales de referencia del Indicador de Inmigración (I-INMG), se procede a agrupar estas secciones en Áreas Estadísticas con concentraciones significativas de población inmigrante (AE-INMG).

La metodología detallada completa puede consultarse en:

https://apps.fomento.gob.es/BarriosVulnerables/static/adjunto/Sintesis_metodologica_general_catalogo_bbvv.pdf

Datos sociodemográficos (Censo 2011)	Sección censal 0801907011		AE-INMG 0801925	
	Valores absolutos	%	Valores absolutos	%
Población total	1.715		4.545	
Población nacida en el extranjero total	475	27,70	1.110	24,42
Población nacida en el extranjero (excepto UE-15)	455	26,53	1.040	22,88

	Sección	AE-INMG	Municipio	Comunidad Autónoma	España
INDICADOR DE INMIGRACIÓN (I-INMG)	26,53	22,88	15,08	13,60	9,99
INDICADORES BÁSICOS DE VULNERABILIDAD URBANA (IBVU) (4)					
IBVU Estudios (5)	12,07	10,60	7,50	10,02	10,92
IBVU Vivienda (6)	0,00	3,20	10,49	7,60	6,99
IBVU Paro (7)	27,04	24,90	21,71	25,75	29,64

(4) Además del Indicador de Inmigración (I-INMG) se ofrecen los valores de los 3 Indicadores Básicos de Vulnerabilidad Urbana (IBVU) para poder analizar la situación de cada sección censal y AE-INMG en relación con los valores de referencia de vulnerabilidad para estos 3 indicadores.

(5) IBVU Estudios: Porcentaje de población analfabeta y sin estudios de 16 años o más, sobre el total de población de 16 años o más. Valor de referencia de vulnerabilidad (2011): 16,38%.

(6) IBVU Vivienda: Porcentaje de viviendas familiares (principales, secundarias, vacías) en edificios en estado en estado ruinoso, malo o deficiente, sobre el total de viviendas familiares (principales, secundarias, vacías). Valor de referencia de vulnerabilidad (2011): 17,50 %.

(7) IBVU Paro: Porcentaje de la población de 16 años o más en situación de paro, respecto al total de población activa de 16 años o más. Valor de referencia de vulnerabilidad (2011): 42,33 %.

Definiciones

ÁREA ESTADÍSTICA CON CONCENTRACIONES SIGNIFICATIVAS DE POBLACIÓN INMIGRANTE (AE-INMG)

Agrupación de secciones censales colindantes y de cierta homogeneidad urbanística, de entre 3.500 y 15.000 habitantes en las que el valor de Indicador de Inmigración (I-INMG) del conjunto supera el valor establecido como referencia (20%).

INDICADOR DE INMIGRACIÓN (I-INMG)

Porcentaje de población nacida en países no pertenecientes a la UE-14, respecto a la población total. Se calcula restando al número total de nacidos en el extranjero, los nacidos en los países de la UE-14: Alemania; Austria; Bélgica; Dinamarca; Finlandia; Francia; Reino Unido; Grecia; Irlanda; Italia; Luxemburgo; Países Bajos; Portugal; y Suecia.

Síntesis Metodológica

El cuerpo de estudio del Catálogo de Barrios Vulnerables de 2011 sigue el criterio establecido en los Catálogos anteriores: centrándose en los municipios mayores de 50.000 habitantes y capitales de provincia. Los trabajos del Catálogo de 2011, siguen la misma metodología que los de 1991, 2001, y 2006, con la única particularidad de que sólo identifican las Áreas Estadísticas Vulnerables, sin realizar el análisis urbanístico detallado que permitía identificar a partir de ellas los Barrios Vulnerables. En el Catálogo de 2011 se han delimitado AE-INMG (Área Estadística con concentraciones significativas de población inmigrante) y AEV (Áreas Estadísticas Vulnerables según los 3 Indicadores Básicos de Vulnerabilidad Urbana: IBVU Estudios, IBVU Vivienda o IBVU Paro). Estas delimitaciones son independientes y pueden superponerse para su análisis en el Visor del Catálogo.

En el caso del Indicador de Inmigración (I-INMG), para el desarrollo del estudio de 2011 se ha partido del análisis de la evolución de los Barrios con concentraciones significativas de población inmigrante identificados previamente en el año 2006, viendo primero si seguían o no cumpliendo esta condición en el año 2011. Posteriormente, se han identificado las nuevas Áreas Estadísticas con concentraciones significativas de población inmigrante (AE-INMG) no coincidentes con Barrios identificados en el Catálogo de 2006, incluyendo también las ciudades que no contaban con Barrios de este tipo en el año 2006.

Una vez identificadas las secciones censales que en 2011 superan los umbrales de referencia del Indicador de Inmigración (I-INMG), se procede a agrupar estas secciones en Áreas Estadísticas con concentraciones significativas de población inmigrante (AE-INMG).

La metodología detallada completa puede consultarse en:

https://apps.fomento.gob.es/BarriosVulnerables/static/adjunto/Sintesis_metodologica_general_catalogo_bbvv.pdf



Localización en detalle del AE-INMG

Datos básicos del AE-INMG (1)

Población total	5.645
Población nacida en el extranjero total	1.260
Población nacida en el extranjero (excepto UE-15)	1.135
Densidad población (hab/Km²)	52.823,26
Superficie (ha)	10,69
Nº de secciones censales	3

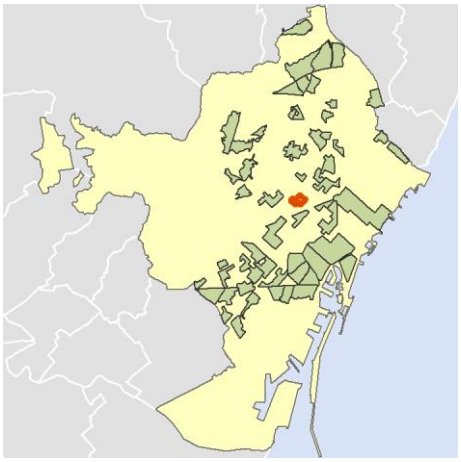

Localización del AE-INMG dentro del término municipal

	Valor del AE-INMG	Valor de referencia (2)
INDICADOR DE INMIGRACIÓN (I-INMG) (3)	**20,11 %**	20,00%

(1) Área Estadística con concentraciones significativas de población inmigrante (AE-INMG)

(2) Valor que se ha tomado como referencia para este estudio

(3) Indicador de Inmigración: (I-INMG): Porcentaje de población nacida en países no pertenecientes a la UE-14, respecto a la población total. Se calcula restando al número total de nacidos en el extranjero, los nacidos en los países de la UE-14: Alemania; Austria; Bélgica; Dinamarca; Finlandia; Francia; Reino Unido; Grecia; Irlanda; Italia; Luxemburgo; Países Bajos; Portugal; y Suecia.

Datos sociodemográficos (Censo 2011)	Sección censal 0801902054		AE-INMG 0801926	
	Valores absolutos	%	Valores absolutos	%
Población total	2.205		5.645	
Población nacida en el extranjero total	665	30,16	1.260	22,32
Población nacida en el extranjero (excepto UE-15)	600	27,21	1.135	20,11

	Sección	AE-INMG	Municipio	Comunidad Autónoma	España
INDICADOR DE INMIGRACIÓN (I-INMG)	27,21	20,11	15,08	13,60	9,99
INDICADORES BÁSICOS DE VULNERABILIDAD URBANA (IBVU) (4)					
IBVU Estudios (5)	2,20	3,82	7,50	10,02	10,92
IBVU Vivienda (6)	8,08	9,61	10,49	7,60	6,99
IBVU Paro (7)	25,70	21,75	21,71	25,75	29,64

(4) Además del Indicador de Inmigración (I-INMG) se ofrecen los valores de los 3 Indicadores Básicos de Vulnerabilidad Urbana (IBVU) para poder analizar la situación de cada sección censal y AE-INMG en relación con los valores de referencia de vulnerabilidad para estos 3 indicadores.

(5) IBVU Estudios: Porcentaje de población analfabeta y sin estudios de 16 años o más, sobre el total de población de 16 años o más. Valor de referencia de vulnerabilidad (2011): 16,38%.

(6) IBVU Vivienda: Porcentaje de viviendas familiares (principales, secundarias, vacías) en edificios en estado en estado ruinoso, malo o deficiente, sobre el total de viviendas familiares (principales, secundarias, vacías). Valor de referencia de vulnerabilidad (2011): 17,50 %.

(7) IBVU Paro: Porcentaje de la población de 16 años o más en situación de paro, respecto al total de población activa de 16 años o más. Valor de referencia de vulnerabilidad (2011): 42,33 %.

Definiciones

ÁREA ESTADÍSTICA CON CONCENTRACIONES SIGNIFICATIVAS DE POBLACIÓN INMIGRANTE (AE-INMG)

Agrupación de secciones censales colindantes y de cierta homogeneidad urbanística, de entre 3.500 y 15.000 habitantes en las que el valor de Indicador de Inmigración (I-INMG) del conjunto supera el valor establecido como referencia (20%).

INDICADOR DE INMIGRACIÓN (I-INMG)

Porcentaje de población nacida en países no pertenecientes a la UE-14, respecto a la población total. Se calcula restando al número total de nacidos en el extranjero, los nacidos en los países de la UE-14: Alemania; Austria; Bélgica; Dinamarca; Finlandia; Francia; Reino Unido; Grecia; Irlanda; Italia; Luxemburgo; Países Bajos; Portugal; y Suecia.

Síntesis Metodológica

El cuerpo de estudio del Catálogo de Barrios Vulnerables de 2011 sigue el criterio establecido en los Catálogos anteriores: centrándose en los municipios mayores de 50.000 habitantes y capitales de provincia. Los trabajos del Catálogo de 2011, siguen la misma metodología que los de 1991, 2001, y 2006, con la única particularidad de que sólo identifican las Áreas Estadísticas Vulnerables, sin realizar el análisis urbanístico detallado que permitía identificar a partir de ellas los Barrios Vulnerables. En el Catálogo de 2011 se han delimitado AE-INMG (Área Estadística con concentraciones significativas de población inmigrante) y AEV (Áreas Estadísticas Vulnerables según los 3 Indicadores Básicos de Vulnerabilidad Urbana: IBVU Estudios, IBVU Vivienda o IBVU Paro). Estas delimitaciones son independientes y pueden superponerse para su análisis en el Visor del Catálogo.

En el caso del Indicador de Inmigración (I-INMG), para el desarrollo del estudio de 2011 se ha partido del análisis de la evolución de los Barrios con concentraciones significativas de población inmigrante identificados previamente en el año 2006, viendo primero si seguían o no cumpliendo esta condición en el año 2011. Posteriormente, se han identificado las nuevas Áreas Estadísticas con concentraciones significativas de población inmigrante (AE-INMG) no coincidentes con Barrios identificados en el Catálogo de 2006, incluyendo también las ciudades que no contaban con Barrios de este tipo en el año 2006.

Una vez identificadas las secciones censales que en 2011 superan los umbrales de referencia del Indicador de Inmigración (I-INMG), se procede a agrupar estas secciones en Áreas Estadísticas con concentraciones significativas de población inmigrante (AE-INMG).

La metodología detallada completa puede consultarse en:

https://apps.fomento.gob.es/BarriosVulnerables/static/adjunto/Sintesis_metodologica_general_catalogo_bbvv.pdf

Datos sociodemográficos (Censo 2011)	Sección censal 0801906070		AE-INMG 0801926	
	Valores absolutos	%	Valores absolutos	%
Población total	1.705		5.645	
Población nacida en el extranjero total	460	26,98	1.260	22,32
Población nacida en el extranjero (excepto UE-15)	450	26,39	1.135	20,11

	Sección	AE-INMG	Municipio	Comunidad Autónoma	España
INDICADOR DE INMIGRACIÓN (I-INMG)	26,39	20,11	15,08	13,60	9,99
INDICADORES BÁSICOS DE VULNERABILIDAD URBANA (IBVU) (4)					
IBVU Estudios (5)	9,62	3,82	7,50	10,02	10,92
IBVU Vivienda (6)	14,90	9,61	10,49	7,60	6,99
IBVU Paro (7)	22,09	21,75	21,71	25,75	29,64

(4) Además del Indicador de Inmigración (I-INMG) se ofrecen los valores de los 3 Indicadores Básicos de Vulnerabilidad Urbana (IBVU) para poder analizar la situación de cada sección censal y AE-INMG en relación con los valores de referencia de vulnerabilidad para estos 3 indicadores.

(5) IBVU Estudios: Porcentaje de población analfabeta y sin estudios de 16 años o más, sobre el total de población de 16 años o más. Valor de referencia de vulnerabilidad (2011): 16,38%.

(6) IBVU Vivienda: Porcentaje de viviendas familiares (principales, secundarias, vacías) en edificios en estado en estado ruinoso, malo o deficiente, sobre el total de viviendas familiares (principales, secundarias, vacías). Valor de referencia de vulnerabilidad (2011): 17,50 %.

(7) IBVU Paro: Porcentaje de la población de 16 años o más en situación de paro, respecto al total de población activa de 16 años o más. Valor de referencia de vulnerabilidad (2011): 42,33 %.

Definiciones

ÁREA ESTADÍSTICA CON CONCENTRACIONES SIGNIFICATIVAS DE POBLACIÓN INMIGRANTE (AE-INMG)

Agrupación de secciones censales colindantes y de cierta homogeneidad urbanística, de entre 3.500 y 15.000 habitantes en las que el valor de Indicador de Inmigración (I-INMG) del conjunto supera el valor establecido como referencia (20%).

INDICADOR DE INMIGRACIÓN (I-INMG)

Porcentaje de población nacida en países no pertenecientes a la UE-14, respecto a la población total. Se calcula restando al número total de nacidos en el extranjero, los nacidos en los países de la UE-14: Alemania; Austria; Bélgica; Dinamarca; Finlandia; Francia; Reino Unido; Grecia; Irlanda; Italia; Luxemburgo; Países Bajos; Portugal; y Suecia.

Síntesis Metodológica

El cuerpo de estudio del Catálogo de Barrios Vulnerables de 2011 sigue el criterio establecido en los Catálogos anteriores: centrándose en los municipios mayores de 50.000 habitantes y capitales de provincia. Los trabajos del Catálogo de 2011, siguen la misma metodología que los de 1991, 2001, y 2006, con la única particularidad de que sólo identifican las Áreas Estadísticas Vulnerables, sin realizar el análisis urbanístico detallado que permitía identificar a partir de ellas los Barrios Vulnerables. En el Catálogo de 2011 se han delimitado AE-INMG (Área Estadística con concentraciones significativas de población inmigrante) y AEV (Áreas Estadísticas Vulnerables según los 3 Indicadores Básicos de Vulnerabilidad Urbana: IBVU Estudios, IBVU Vivienda o IBVU Paro). Estas delimitaciones son independientes y pueden superponerse para su análisis en el Visor del Catálogo.

En el caso del Indicador de Inmigración (I-INMG), para el desarrollo del estudio de 2011 se ha partido del análisis de la evolución de los Barrios con concentraciones significativas de población inmigrante identificados previamente en el año 2006, viendo primero si seguían o no cumpliendo esta condición en el año 2011. Posteriormente, se han identificado las nuevas Áreas Estadísticas con concentraciones significativas de población inmigrante (AE-INMG) no coincidentes con Barrios identificados en el Catálogo de 2006, incluyendo también las ciudades que no contaban con Barrios de este tipo en el año 2006.

Una vez identificadas las secciones censales que en 2011 superan los umbrales de referencia del Indicador de Inmigración (I-INMG), se procede a agrupar estas secciones en Áreas Estadísticas con concentraciones significativas de población inmigrante (AE-INMG).

La metodología detallada completa puede consultarse en:

https://apps.fomento.gob.es/BarriosVulnerables/static/adjunto/Sintesis_metodologica_general_catalogo_bbvv.pdf

Datos sociodemográficos (Censo 2011)	Sección censal 0801906072		AE-INMG 0801926	
	Valores absolutos	%	Valores absolutos	%
Población total	1.735		5.645	
Población nacida en el extranjero total	135	7,78	1.260	22,32
Población nacida en el extranjero (excepto UE-15)	85	4,90	1.135	20,11

	Sección	AE-INMG	Municipio	Comunidad Autónoma	España
INDICADOR DE INMIGRACIÓN (I-INMG)	4,90	20,11	15,08	13,60	9,99
INDICADORES BÁSICOS DE VULNERABILIDAD URBANA (IBVU) (4)					
IBVU Estudios (5)	0,00	3,82	7,50	10,02	10,92
IBVU Vivienda (6)	5,08	9,61	10,49	7,60	6,99
IBVU Paro (7)	16,67	21,75	21,71	25,75	29,64

(4) Además del Indicador de Inmigración (I-INMG) se ofrecen los valores de los 3 Indicadores Básicos de Vulnerabilidad Urbana (IBVU) para poder analizar la situación de cada sección censal y AE-INMG en relación con los valores de referencia de vulnerabilidad para estos 3 indicadores.

(5) IBVU Estudios: Porcentaje de población analfabeta y sin estudios de 16 años o más, sobre el total de población de 16 años o más. Valor de referencia de vulnerabilidad (2011): 16,38%.

(6) IBVU Vivienda: Porcentaje de viviendas familiares (principales, secundarias, vacías) en edificios en estado en estado ruinoso, malo o deficiente, sobre el total de viviendas familiares (principales, secundarias, vacías). Valor de referencia de vulnerabilidad (2011): 17,50 %.

(7) IBVU Paro: Porcentaje de la población de 16 años o más en situación de paro, respecto al total de población activa de 16 años o más. Valor de referencia de vulnerabilidad (2011): 42,33 %.

Definiciones

ÁREA ESTADÍSTICA CON CONCENTRACIONES SIGNIFICATIVAS DE POBLACIÓN INMIGRANTE (AE-INMG)

Agrupación de secciones censales colindantes y de cierta homogeneidad urbanística, de entre 3.500 y 15.000 habitantes en las que el valor de Indicador de Inmigración (I-INMG) del conjunto supera el valor establecido como referencia (20%).

INDICADOR DE INMIGRACIÓN (I-INMG)

Porcentaje de población nacida en países no pertenecientes a la UE-14, respecto a la población total. Se calcula restando al número total de nacidos en el extranjero, los nacidos en los países de la UE-14: Alemania; Austria; Bélgica; Dinamarca; Finlandia; Francia; Reino Unido; Grecia; Irlanda; Italia; Luxemburgo; Países Bajos; Portugal; y Suecia.

Síntesis Metodológica

El cuerpo de estudio del Catálogo de Barrios Vulnerables de 2011 sigue el criterio establecido en los Catálogos anteriores: centrándose en los municipios mayores de 50.000 habitantes y capitales de provincia. Los trabajos del Catálogo de 2011, siguen la misma metodología que los de 1991, 2001, y 2006, con la única particularidad de que sólo identifican las Áreas Estadísticas Vulnerables, sin realizar el análisis urbanístico detallado que permitía identificar a partir de ellas los Barrios Vulnerables. En el Catálogo de 2011 se han delimitado AE-INMG (Área Estadística con concentraciones significativas de población inmigrante) y AEV (Áreas Estadísticas Vulnerables según los 3 Indicadores Básicos de Vulnerabilidad Urbana: IBVU Estudios, IBVU Vivienda o IBVU Paro). Estas delimitaciones son independientes y pueden superponerse para su análisis en el Visor del Catálogo.

En el caso del Indicador de Inmigración (I-INMG), para el desarrollo del estudio de 2011 se ha partido del análisis de la evolución de los Barrios con concentraciones significativas de población inmigrante identificados previamente en el año 2006, viendo primero si seguían o no cumpliendo esta condición en el año 2011. Posteriormente, se han identificado las nuevas Áreas Estadísticas con concentraciones significativas de población inmigrante (AE-INMG) no coincidentes con Barrios identificados en el Catálogo de 2006, incluyendo también las ciudades que no contaban con Barrios de este tipo en el año 2006.

Una vez identificadas las secciones censales que en 2011 superan los umbrales de referencia del Indicador de Inmigración (I-INMG), se procede a agrupar estas secciones en Áreas Estadísticas con concentraciones significativas de población inmigrante (AE-INMG).

La metodología detallada completa puede consultarse en:

https://apps.fomento.gob.es/BarriosVulnerables/static/adjunto/Sintesis_metodologica_general_catalogo_bbvv.pdf

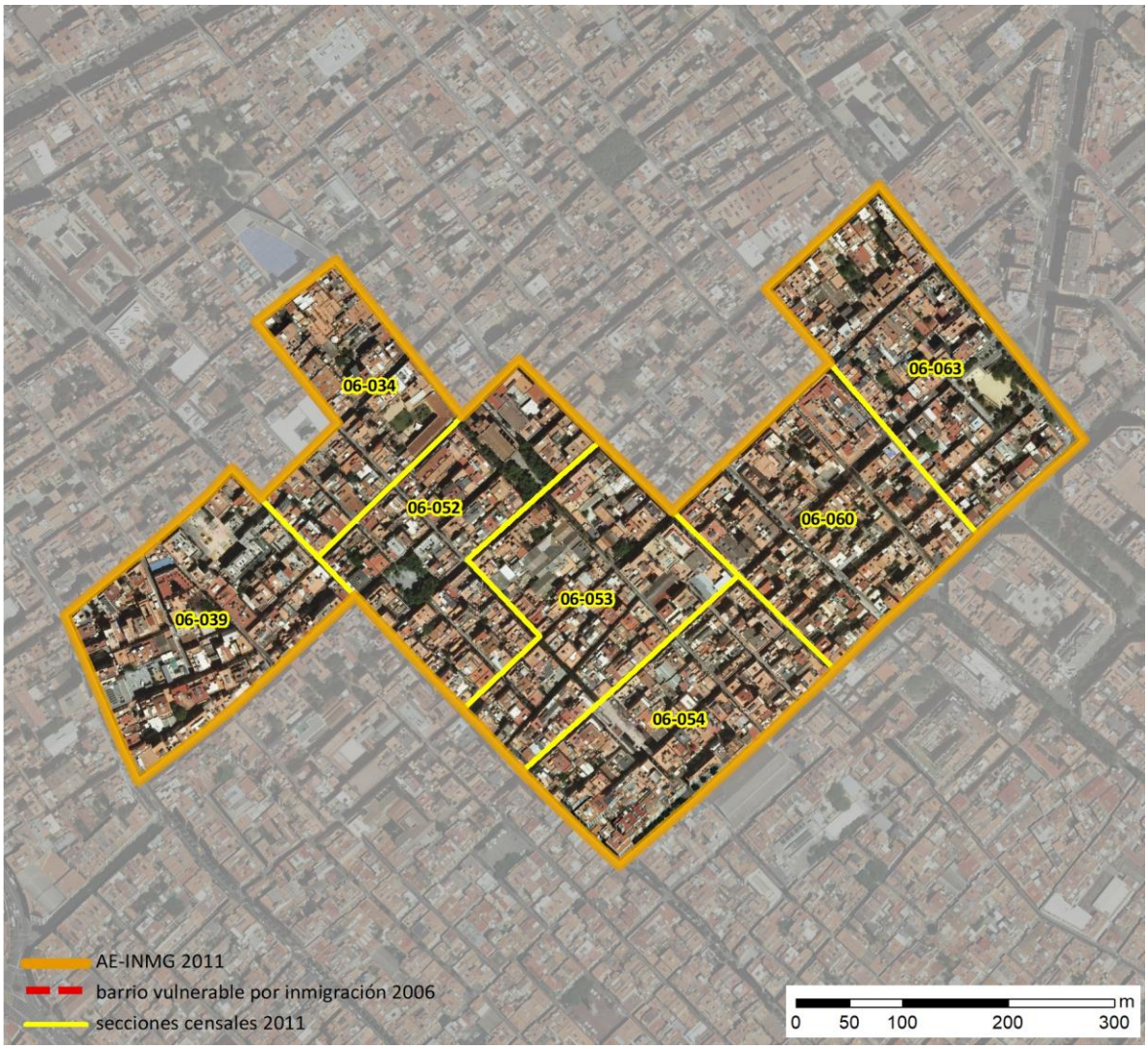

Localización en detalle del AE-INMG

Datos básicos del AE-INMG (1)

Población total	11.160
Población nacida en el extranjero total	3.015
Población nacida en el extranjero (excepto UE-15)	2.265
Densidad población (hab/Km²)	41.490,57
Superficie (ha)	26,90
Nº de secciones censales	7

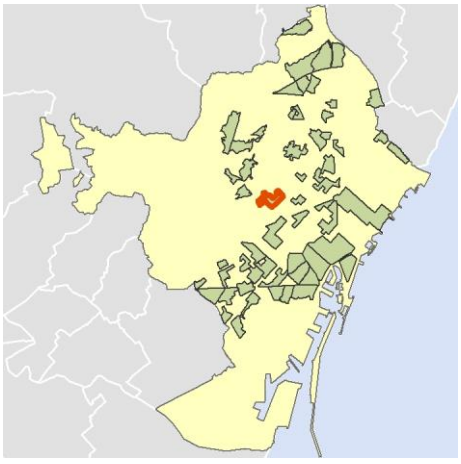

Localización del AE-INMG dentro del término municipal

	Valor del AE-INMG	Valor de referencia (2)
INDICADOR DE INMIGRACIÓN (I-INMG) (3)	**20,30 %**	20,00%

(1) Área Estadística con concentraciones significativas de población inmigrante (AE-INMG)

(2) Valor que se ha tomado como referencia para este estudio

(3) Indicador de Inmigración: (I-INMG): Porcentaje de población nacida en países no pertenecientes a la UE-14, respecto a la población total. Se calcula restando al número total de nacidos en el extranjero, los nacidos en los países de la UE-14: Alemania; Austria; Bélgica; Dinamarca; Finlandia; Francia; Reino Unido; Grecia; Irlanda; Italia; Luxemburgo; Países Bajos; Portugal; y Suecia.

Datos sociodemográficos (Censo 2011)	Sección censal 0801906034		AE-INMG 0801927	
	Valores absolutos	%	Valores absolutos	%
Población total	1.275		11.160	
Población nacida en el extranjero total	335	26,27	3.015	27,02
Población nacida en el extranjero (excepto UE-15)	270	21,18	2.265	20,30

	Sección	AE-INMG	Municipio	Comunidad Autónoma	España
INDICADOR DE INMIGRACIÓN (I-INMG)	21,18	20,30	15,08	13,60	9,99
INDICADORES BÁSICOS DE VULNERABILIDAD URBANA (IBVU) (4)					
IBVU Estudios (5)	2,71	4,57	7,50	10,02	10,92
IBVU Vivienda (6)	32,97	15,63	10,49	7,60	6,99
IBVU Paro (7)	26,80	20,70	21,71	25,75	29,64

(4) Además del Indicador de Inmigración (I-INMG) se ofrecen los valores de los 3 Indicadores Básicos de Vulnerabilidad Urbana (IBVU) para poder analizar la situación de cada sección censal y AE-INMG en relación con los valores de referencia de vulnerabilidad para estos 3 indicadores.

(5) IBVU Estudios: Porcentaje de población analfabeta y sin estudios de 16 años o más, sobre el total de población de 16 años o más. Valor de referencia de vulnerabilidad (2011): 16,38%.

(6) IBVU Vivienda: Porcentaje de viviendas familiares (principales, secundarias, vacías) en edificios en estado en estado ruinoso, malo o deficiente, sobre el total de viviendas familiares (principales, secundarias, vacías). Valor de referencia de vulnerabilidad (2011): 17,50 %.

(7) IBVU Paro: Porcentaje de la población de 16 años o más en situación de paro, respecto al total de población activa de 16 años o más. Valor de referencia de vulnerabilidad (2011): 42,33 %.

Definiciones

ÁREA ESTADÍSTICA CON CONCENTRACIONES SIGNIFICATIVAS DE POBLACIÓN INMIGRANTE (AE-INMG)

Agrupación de secciones censales colindantes y de cierta homogeneidad urbanística, de entre 3.500 y 15.000 habitantes en las que el valor de Indicador de Inmigración (I-INMG) del conjunto supera el valor establecido como referencia (20%).

INDICADOR DE INMIGRACIÓN (I-INMG)

Porcentaje de población nacida en países no pertenecientes a la UE-14, respecto a la población total. Se calcula restando al número total de nacidos en el extranjero, los nacidos en los países de la UE-14: Alemania; Austria; Bélgica; Dinamarca; Finlandia; Francia; Reino Unido; Grecia; Irlanda; Italia; Luxemburgo; Países Bajos; Portugal; y Suecia.

Síntesis Metodológica

El cuerpo de estudio del Catálogo de Barrios Vulnerables de 2011 sigue el criterio establecido en los Catálogos anteriores: centrándose en los municipios mayores de 50.000 habitantes y capitales de provincia. Los trabajos del Catálogo de 2011, siguen la misma metodología que los de 1991, 2001, y 2006, con la única particularidad de que sólo identifican las Áreas Estadísticas Vulnerables, sin realizar el análisis urbanístico detallado que permitía identificar a partir de ellas los Barrios Vulnerables. En el Catálogo de 2011 se han delimitado AE-INMG (Área Estadística con concentraciones significativas de población inmigrante) y AEV (Áreas Estadísticas Vulnerables según los 3 Indicadores Básicos de Vulnerabilidad Urbana: IBVU Estudios, IBVU Vivienda o IBVU Paro). Estas delimitaciones son independientes y pueden superponerse para su análisis en el Visor del Catálogo.

En el caso del Indicador de Inmigración (I-INMG), para el desarrollo del estudio de 2011 se ha partido del análisis de la evolución de los Barrios con concentraciones significativas de población inmigrante identificados previamente en el año 2006, viendo primero si seguían o no cumpliendo esta condición en el año 2011. Posteriormente, se han identificado las nuevas Áreas Estadísticas con concentraciones significativas de población inmigrante (AE-INMG) no coincidentes con Barrios identificados en el Catálogo de 2006, incluyendo también las ciudades que no contaban con Barrios de este tipo en el año 2006.

Una vez identificadas las secciones censales que en 2011 superan los umbrales de referencia del Indicador de Inmigración (I-INMG), se procede a agrupar estas secciones en Áreas Estadísticas con concentraciones significativas de población inmigrante (AE-INMG).

La metodología detallada completa puede consultarse en:

https://apps.fomento.gob.es/BarriosVulnerables/static/adjunto/Sintesis_metodologica_general_catalogo_bbvv.pdf

Datos sociodemográficos (Censo 2011)	Sección censal 0801906039		AE-INMG 0801927	
	Valores absolutos	%	Valores absolutos	%
Población total	1.380		11.160	
Población nacida en el extranjero total	300	21,74	3.015	27,02
Población nacida en el extranjero (excepto UE-15)	285	20,65	2.265	20,30

	Sección	AE-INMG	Municipio	Comunidad Autónoma	España
INDICADOR DE INMIGRACIÓN (I-INMG)	20,65	20,30	15,08	13,60	9,99
INDICADORES BÁSICOS DE VULNERABILIDAD URBANA (IBVU) (4)					
IBVU Estudios (5)	4,33	4,57	7,50	10,02	10,92
IBVU Vivienda (6)	15,29	15,63	10,49	7,60	6,99
IBVU Paro (7)	21,11	20,70	21,71	25,75	29,64

(4) Además del Indicador de Inmigración (I-INMG) se ofrecen los valores de los 3 Indicadores Básicos de Vulnerabilidad Urbana (IBVU) para poder analizar la situación de cada sección censal y AE-INMG en relación con los valores de referencia de vulnerabilidad para estos 3 indicadores.

(5) IBVU Estudios: Porcentaje de población analfabeta y sin estudios de 16 años o más, sobre el total de población de 16 años o más. Valor de referencia de vulnerabilidad (2011): 16,38%.

(6) IBVU Vivienda: Porcentaje de viviendas familiares (principales, secundarias, vacías) en edificios en estado en estado ruinoso, malo o deficiente, sobre el total de viviendas familiares (principales, secundarias, vacías). Valor de referencia de vulnerabilidad (2011): 17,50 %.

(7) IBVU Paro: Porcentaje de la población de 16 años o más en situación de paro, respecto al total de población activa de 16 años o más. Valor de referencia de vulnerabilidad (2011): 42,33 %.

Definiciones

ÁREA ESTADÍSTICA CON CONCENTRACIONES SIGNIFICATIVAS DE POBLACIÓN INMIGRANTE (AE-INMG)

Agrupación de secciones censales colindantes y de cierta homogeneidad urbanística, de entre 3.500 y 15.000 habitantes en las que el valor de Indicador de Inmigración (I-INMG) del conjunto supera el valor establecido como referencia (20%).

INDICADOR DE INMIGRACIÓN (I-INMG)

Porcentaje de población nacida en países no pertenecientes a la UE-14, respecto a la población total. Se calcula restando al número total de nacidos en el extranjero, los nacidos en los países de la UE-14: Alemania; Austria; Bélgica; Dinamarca; Finlandia; Francia; Reino Unido; Grecia; Irlanda; Italia; Luxemburgo; Países Bajos; Portugal; y Suecia.

Síntesis Metodológica

El cuerpo de estudio del Catálogo de Barrios Vulnerables de 2011 sigue el criterio establecido en los Catálogos anteriores: centrándose en los municipios mayores de 50.000 habitantes y capitales de provincia. Los trabajos del Catálogo de 2011, siguen la misma metodología que los de 1991, 2001, y 2006, con la única particularidad de que sólo identifican las Áreas Estadísticas Vulnerables, sin realizar el análisis urbanístico detallado que permitía identificar a partir de ellas los Barrios Vulnerables. En el Catálogo de 2011 se han delimitado AE-INMG (Área Estadística con concentraciones significativas de población inmigrante) y AEV (Áreas Estadísticas Vulnerables según los 3 Indicadores Básicos de Vulnerabilidad Urbana: IBVU Estudios, IBVU Vivienda o IBVU Paro). Estas delimitaciones son independientes y pueden superponerse para su análisis en el Visor del Catálogo.

En el caso del Indicador de Inmigración (I-INMG), para el desarrollo del estudio de 2011 se ha partido del análisis de la evolución de los Barrios con concentraciones significativas de población inmigrante identificados previamente en el año 2006, viendo primero si seguían o no cumpliendo esta condición en el año 2011. Posteriormente, se han identificado las nuevas Áreas Estadísticas con concentraciones significativas de población inmigrante (AE-INMG) no coincidentes con Barrios identificados en el Catálogo de 2006, incluyendo también las ciudades que no contaban con Barrios de este tipo en el año 2006.

Una vez identificadas las secciones censales que en 2011 superan los umbrales de referencia del Indicador de Inmigración (I-INMG), se procede a agrupar estas secciones en Áreas Estadísticas con concentraciones significativas de población inmigrante (AE-INMG).

La metodología detallada completa puede consultarse en:

https://apps.fomento.gob.es/BarriosVulnerables/static/adjunto/Sintesis_metodologica_general_catalogo_bbvv.pdf

Datos sociodemográficos (Censo 2011)	Sección censal 0801906052		AE-INMG 0801927	
	Valores absolutos	%	Valores absolutos	%
Población total	1.595		11.160	
Población nacida en el extranjero total	550	34,48	3.015	27,02
Población nacida en el extranjero (excepto UE-15)	415	26,02	2.265	20,30

	Sección	AE-INMG	Municipio	Comunidad Autónoma	España
INDICADOR DE INMIGRACIÓN (I-INMG)	26,02	20,30	15,08	13,60	9,99
INDICADORES BÁSICOS DE VULNERABILIDAD URBANA (IBVU) (4)					
IBVU Estudios (5)	7,85	4,57	7,50	10,02	10,92
IBVU Vivienda (6)	1,14	15,63	10,49	7,60	6,99
IBVU Paro (7)	17,62	20,70	21,71	25,75	29,64

(4) Además del Indicador de Inmigración (I-INMG) se ofrecen los valores de los 3 Indicadores Básicos de Vulnerabilidad Urbana (IBVU) para poder analizar la situación de cada sección censal y AE-INMG en relación con los valores de referencia de vulnerabilidad para estos 3 indicadores.

(5) IBVU Estudios: Porcentaje de población analfabeta y sin estudios de 16 años o más, sobre el total de población de 16 años o más. Valor de referencia de vulnerabilidad (2011): 16,38%.

(6) IBVU Vivienda: Porcentaje de viviendas familiares (principales, secundarias, vacías) en edificios en estado en estado ruinoso, malo o deficiente, sobre el total de viviendas familiares (principales, secundarias, vacías). Valor de referencia de vulnerabilidad (2011): 17,50 %.

(7) IBVU Paro: Porcentaje de la población de 16 años o más en situación de paro, respecto al total de población activa de 16 años o más. Valor de referencia de vulnerabilidad (2011): 42,33 %.

Definiciones

ÁREA ESTADÍSTICA CON CONCENTRACIONES SIGNIFICATIVAS DE POBLACIÓN INMIGRANTE (AE-INMG)

Agrupación de secciones censales colindantes y de cierta homogeneidad urbanística, de entre 3.500 y 15.000 habitantes en las que el valor de Indicador de Inmigración (I-INMG) del conjunto supera el valor establecido como referencia (20%).

INDICADOR DE INMIGRACIÓN (I-INMG)

Porcentaje de población nacida en países no pertenecientes a la UE-14, respecto a la población total. Se calcula restando al número total de nacidos en el extranjero, los nacidos en los países de la UE-14: Alemania; Austria; Bélgica; Dinamarca; Finlandia; Francia; Reino Unido; Grecia; Irlanda; Italia; Luxemburgo; Países Bajos; Portugal; y Suecia.

Síntesis Metodológica

El cuerpo de estudio del Catálogo de Barrios Vulnerables de 2011 sigue el criterio establecido en los Catálogos anteriores: centrándose en los municipios mayores de 50.000 habitantes y capitales de provincia. Los trabajos del Catálogo de 2011, siguen la misma metodología que los de 1991, 2001, y 2006, con la única particularidad de que sólo identifican las Áreas Estadísticas Vulnerables, sin realizar el análisis urbanístico detallado que permitía identificar a partir de ellas los Barrios Vulnerables. En el Catálogo de 2011 se han delimitado AE-INMG (Área Estadística con concentraciones significativas de población inmigrante) y AEV (Áreas Estadísticas Vulnerables según los 3 Indicadores Básicos de Vulnerabilidad Urbana: IBVU Estudios, IBVU Vivienda o IBVU Paro). Estas delimitaciones son independientes y pueden superponerse para su análisis en el Visor del Catálogo.

En el caso del Indicador de Inmigración (I-INMG), para el desarrollo del estudio de 2011 se ha partido del análisis de la evolución de los Barrios con concentraciones significativas de población inmigrante identificados previamente en el año 2006, viendo primero si seguían o no cumpliendo esta condición en el año 2011. Posteriormente, se han identificado las nuevas Áreas Estadísticas con concentraciones significativas de población inmigrante (AE-INMG) no coincidentes con Barrios identificados en el Catálogo de 2006, incluyendo también las ciudades que no contaban con Barrios de este tipo en el año 2006.

Una vez identificadas las secciones censales que en 2011 superan los umbrales de referencia del Indicador de Inmigración (I-INMG), se procede a agrupar estas secciones en Áreas Estadísticas con concentraciones significativas de población inmigrante (AE-INMG).

La metodología detallada completa puede consultarse en:

https://apps.fomento.gob.es/BarriosVulnerables/static/adjunto/Sintesis_metodologica_general_catalogo_bbvv.pdf

Datos sociodemográficos (Censo 2011)	Sección censal 0801906053		AE-INMG 0801927	
	Valores absolutos	%	Valores absolutos	%
Población total	1.165		11.160	
Población nacida en el extranjero total	200	17,17	3.015	27,02
Población nacida en el extranjero (excepto UE-15)	0	0,00	2.265	20,30

	Sección	AE-INMG	Municipio	Comunidad Autónoma	España
INDICADOR DE INMIGRACIÓN (I-INMG)	0,00	20,30	15,08	13,60	9,99
INDICADORES BÁSICOS DE VULNERABILIDAD URBANA (IBVU) (4)					
IBVU Estudios (5)	4,50	4,57	7,50	10,02	10,92
IBVU Vivienda (6)	12,32	15,63	10,49	7,60	6,99
IBVU Paro (7)	4,46	20,70	21,71	25,75	29,64

(4) Además del Indicador de Inmigración (I-INMG) se ofrecen los valores de los 3 Indicadores Básicos de Vulnerabilidad Urbana (IBVU) para poder analizar la situación de cada sección censal y AE-INMG en relación con los valores de referencia de vulnerabilidad para estos 3 indicadores.

(5) IBVU Estudios: Porcentaje de población analfabeta y sin estudios de 16 años o más, sobre el total de población de 16 años o más. Valor de referencia de vulnerabilidad (2011): 16,38%.

(6) IBVU Vivienda: Porcentaje de viviendas familiares (principales, secundarias, vacías) en edificios en estado en estado ruinoso, malo o deficiente, sobre el total de viviendas familiares (principales, secundarias, vacías). Valor de referencia de vulnerabilidad (2011): 17,50 %.

(7) IBVU Paro: Porcentaje de la población de 16 años o más en situación de paro, respecto al total de población activa de 16 años o más. Valor de referencia de vulnerabilidad (2011): 42,33 %.

Definiciones

ÁREA ESTADÍSTICA CON CONCENTRACIONES SIGNIFICATIVAS DE POBLACIÓN INMIGRANTE (AE-INMG)

Agrupación de secciones censales colindantes y de cierta homogeneidad urbanística, de entre 3.500 y 15.000 habitantes en las que el valor de Indicador de Inmigración (I-INMG) del conjunto supera el valor establecido como referencia (20%).

INDICADOR DE INMIGRACIÓN (I-INMG)

Porcentaje de población nacida en países no pertenecientes a la UE-14, respecto a la población total. Se calcula restando al número total de nacidos en el extranjero, los nacidos en los países de la UE-14: Alemania; Austria; Bélgica; Dinamarca; Finlandia; Francia; Reino Unido; Grecia; Irlanda; Italia; Luxemburgo; Países Bajos; Portugal; y Suecia.

Síntesis Metodológica

El cuerpo de estudio del Catálogo de Barrios Vulnerables de 2011 sigue el criterio establecido en los Catálogos anteriores: centrándose en los municipios mayores de 50.000 habitantes y capitales de provincia. Los trabajos del Catálogo de 2011, siguen la misma metodología que los de 1991, 2001, y 2006, con la única particularidad de que sólo identifican las Áreas Estadísticas Vulnerables, sin realizar el análisis urbanístico detallado que permitía identificar a partir de ellas los Barrios Vulnerables. En el Catálogo de 2011 se han delimitado AE-INMG (Área Estadística con concentraciones significativas de población inmigrante) y AEV (Áreas Estadísticas Vulnerables según los 3 Indicadores Básicos de Vulnerabilidad Urbana: IBVU Estudios, IBVU Vivienda o IBVU Paro). Estas delimitaciones son independientes y pueden superponerse para su análisis en el Visor del Catálogo.

En el caso del Indicador de Inmigración (I-INMG), para el desarrollo del estudio de 2011 se ha partido del análisis de la evolución de los Barrios con concentraciones significativas de población inmigrante identificados previamente en el año 2006, viendo primero si seguían o no cumpliendo esta condición en el año 2011. Posteriormente, se han identificado las nuevas Áreas Estadísticas con concentraciones significativas de población inmigrante (AE-INMG) no coincidentes con Barrios identificados en el Catálogo de 2006, incluyendo también las ciudades que no contaban con Barrios de este tipo en el año 2006.

Una vez identificadas las secciones censales que en 2011 superan los umbrales de referencia del Indicador de Inmigración (I-INMG), se procede a agrupar estas secciones en Áreas Estadísticas con concentraciones significativas de población inmigrante (AE-INMG).

La metodología detallada completa puede consultarse en:

https://apps.fomento.gob.es/BarriosVulnerables/static/adjunto/Sintesis_metodologica_general_catalogo_bbvv.pdf

Datos sociodemográficos (Censo 2011)	Sección censal 0801906054		AE-INMG 0801927	
	Valores absolutos	%	Valores absolutos	%
Población total	1.880		11.160	
Población nacida en el extranjero total	695	36,97	3.015	27,02
Población nacida en el extranjero (excepto UE-15)	515	27,39	2.265	20,30

	Sección	AE-INMG	Municipio	Comunidad Autónoma	España
INDICADOR DE INMIGRACIÓN (I-INMG)	27,39	20,30	15,08	13,60	9,99
INDICADORES BÁSICOS DE VULNERABILIDAD URBANA (IBVU) (4)					
IBVU Estudios (5)	6,34	4,57	7,50	10,02	10,92
IBVU Vivienda (6)	1,05	15,63	10,49	7,60	6,99
IBVU Paro (7)	18,83	20,70	21,71	25,75	29,64

(4) Además del Indicador de Inmigración (I-INMG) se ofrecen los valores de los 3 Indicadores Básicos de Vulnerabilidad Urbana (IBVU) para poder analizar la situación de cada sección censal y AE-INMG en relación con los valores de referencia de vulnerabilidad para estos 3 indicadores.

(5) IBVU Estudios: Porcentaje de población analfabeta y sin estudios de 16 años o más, sobre el total de población de 16 años o más. Valor de referencia de vulnerabilidad (2011): 16,38%.

(6) IBVU Vivienda: Porcentaje de viviendas familiares (principales, secundarias, vacías) en edificios en estado en estado ruinoso, malo o deficiente, sobre el total de viviendas familiares (principales, secundarias, vacías). Valor de referencia de vulnerabilidad (2011): 17,50 %.

(7) IBVU Paro: Porcentaje de la población de 16 años o más en situación de paro, respecto al total de población activa de 16 años o más. Valor de referencia de vulnerabilidad (2011): 42,33 %.

Definiciones

ÁREA ESTADÍSTICA CON CONCENTRACIONES SIGNIFICATIVAS DE POBLACIÓN INMIGRANTE (AE-INMG)

Agrupación de secciones censales colindantes y de cierta homogeneidad urbanística, de entre 3.500 y 15.000 habitantes en las que el valor de Indicador de Inmigración (I-INMG) del conjunto supera el valor establecido como referencia (20%).

INDICADOR DE INMIGRACIÓN (I-INMG)

Porcentaje de población nacida en países no pertenecientes a la UE-14, respecto a la población total. Se calcula restando al número total de nacidos en el extranjero, los nacidos en los países de la UE-14: Alemania; Austria; Bélgica; Dinamarca; Finlandia; Francia; Reino Unido; Grecia; Irlanda; Italia; Luxemburgo; Países Bajos; Portugal; y Suecia.

Síntesis Metodológica

El cuerpo de estudio del Catálogo de Barrios Vulnerables de 2011 sigue el criterio establecido en los Catálogos anteriores: centrándose en los municipios mayores de 50.000 habitantes y capitales de provincia. Los trabajos del Catálogo de 2011, siguen la misma metodología que los de 1991, 2001, y 2006, con la única particularidad de que sólo identifican las Áreas Estadísticas Vulnerables, sin realizar el análisis urbanístico detallado que permitía identificar a partir de ellas los Barrios Vulnerables. En el Catálogo de 2011 se han delimitado AE-INMG (Área Estadística con concentraciones significativas de población inmigrante) y AEV (Áreas Estadísticas Vulnerables según los 3 Indicadores Básicos de Vulnerabilidad Urbana: IBVU Estudios, IBVU Vivienda o IBVU Paro). Estas delimitaciones son independientes y pueden superponerse para su análisis en el Visor del Catálogo.

En el caso del Indicador de Inmigración (I-INMG), para el desarrollo del estudio de 2011 se ha partido del análisis de la evolución de los Barrios con concentraciones significativas de población inmigrante identificados previamente en el año 2006, viendo primero si seguían o no cumpliendo esta condición en el año 2011. Posteriormente, se han identificado las nuevas Áreas Estadísticas con concentraciones significativas de población inmigrante (AE-INMG) no coincidentes con Barrios identificados en el Catálogo de 2006, incluyendo también las ciudades que no contaban con Barrios de este tipo en el año 2006.

Una vez identificadas las secciones censales que en 2011 superan los umbrales de referencia del Indicador de Inmigración (I-INMG), se procede a agrupar estas secciones en Áreas Estadísticas con concentraciones significativas de población inmigrante (AE-INMG).

La metodología detallada completa puede consultarse en:

https://apps.fomento.gob.es/BarriosVulnerables/static/adjunto/Sintesis_metodologica_general_catalogo_bbvv.pdf

Datos sociodemográficos (Censo 2011)	Sección censal 0801906060		AE-INMG 0801927	
	Valores absolutos	%	Valores absolutos	%
Población total	2.080		11.160	
Población nacida en el extranjero total	360	17,31	3.015	27,02
Población nacida en el extranjero (excepto UE-15)	250	12,02	2.265	20,30

	Sección	AE-INMG	Municipio	Comunidad Autónoma	España
INDICADOR DE INMIGRACIÓN (I-INMG)	12,02	20,30	15,08	13,60	9,99
INDICADORES BÁSICOS DE VULNERABILIDAD URBANA (IBVU) (4)					
IBVU Estudios (5)	3,58	4,57	7,50	10,02	10,92
IBVU Vivienda (6)	24,18	15,63	10,49	7,60	6,99
IBVU Paro (7)	21,29	20,70	21,71	25,75	29,64

(4) Además del Indicador de Inmigración (I-INMG) se ofrecen los valores de los 3 Indicadores Básicos de Vulnerabilidad Urbana (IBVU) para poder analizar la situación de cada sección censal y AE-INMG en relación con los valores de referencia de vulnerabilidad para estos 3 indicadores.

(5) IBVU Estudios: Porcentaje de población analfabeta y sin estudios de 16 años o más, sobre el total de población de 16 años o más. Valor de referencia de vulnerabilidad (2011): 16,38%.

(6) IBVU Vivienda: Porcentaje de viviendas familiares (principales, secundarias, vacías) en edificios en estado en estado ruinoso, malo o deficiente, sobre el total de viviendas familiares (principales, secundarias, vacías). Valor de referencia de vulnerabilidad (2011): 17,50 %.

(7) IBVU Paro: Porcentaje de la población de 16 años o más en situación de paro, respecto al total de población activa de 16 años o más. Valor de referencia de vulnerabilidad (2011): 42,33 %.

Definiciones

ÁREA ESTADÍSTICA CON CONCENTRACIONES SIGNIFICATIVAS DE POBLACIÓN INMIGRANTE (AE-INMG)

Agrupación de secciones censales colindantes y de cierta homogeneidad urbanística, de entre 3.500 y 15.000 habitantes en las que el valor de Indicador de Inmigración (I-INMG) del conjunto supera el valor establecido como referencia (20%).

INDICADOR DE INMIGRACIÓN (I-INMG)

Porcentaje de población nacida en países no pertenecientes a la UE-14, respecto a la población total. Se calcula restando al número total de nacidos en el extranjero, los nacidos en los países de la UE-14: Alemania; Austria; Bélgica; Dinamarca; Finlandia; Francia; Reino Unido; Grecia; Irlanda; Italia; Luxemburgo; Países Bajos; Portugal; y Suecia.

Síntesis Metodológica

El cuerpo de estudio del Catálogo de Barrios Vulnerables de 2011 sigue el criterio establecido en los Catálogos anteriores: centrándose en los municipios mayores de 50.000 habitantes y capitales de provincia. Los trabajos del Catálogo de 2011, siguen la misma metodología que los de 1991, 2001, y 2006, con la única particularidad de que sólo identifican las Áreas Estadísticas Vulnerables, sin realizar el análisis urbanístico detallado que permitía identificar a partir de ellas los Barrios Vulnerables. En el Catálogo de 2011 se han delimitado AE-INMG (Área Estadística con concentraciones significativas de población inmigrante) y AEV (Áreas Estadísticas Vulnerables según los 3 Indicadores Básicos de Vulnerabilidad Urbana: IBVU Estudios, IBVU Vivienda o IBVU Paro). Estas delimitaciones son independientes y pueden superponerse para su análisis en el Visor del Catálogo.

En el caso del Indicador de Inmigración (I-INMG), para el desarrollo del estudio de 2011 se ha partido del análisis de la evolución de los Barrios con concentraciones significativas de población inmigrante identificados previamente en el año 2006, viendo primero si seguían o no cumpliendo esta condición en el año 2011. Posteriormente, se han identificado las nuevas Áreas Estadísticas con concentraciones significativas de población inmigrante (AE-INMG) no coincidentes con Barrios identificados en el Catálogo de 2006, incluyendo también las ciudades que no contaban con Barrios de este tipo en el año 2006.

Una vez identificadas las secciones censales que en 2011 superan los umbrales de referencia del Indicador de Inmigración (I-INMG), se procede a agrupar estas secciones en Áreas Estadísticas con concentraciones significativas de población inmigrante (AE-INMG).

La metodología detallada completa puede consultarse en:

https://apps.fomento.gob.es/BarriosVulnerables/static/adjunto/Sintesis_metodologica_general_catalogo_bbvv.pdf

Datos sociodemográficos (Censo 2011)	Sección censal 0801906063		AE-INMG 0801927	
	Valores absolutos	%	Valores absolutos	%
Población total	1.785		11.160	
Población nacida en el extranjero total	575	32,21	3.015	27,02
Población nacida en el extranjero (excepto UE-15)	530	29,69	2.265	20,30

	Sección	AE-INMG	Municipio	Comunidad Autónoma	España
INDICADOR DE INMIGRACIÓN (I-INMG)	29,69	20,30	15,08	13,60	9,99
INDICADORES BÁSICOS DE VULNERABILIDAD URBANA (IBVU) (4)					
IBVU Estudios (5)	2,25	4,57	7,50	10,02	10,92
IBVU Vivienda (6)	21,28	15,63	10,49	7,60	6,99
IBVU Paro (7)	31,67	20,70	21,71	25,75	29,64

(4) Además del Indicador de Inmigración (I-INMG) se ofrecen los valores de los 3 Indicadores Básicos de Vulnerabilidad Urbana (IBVU) para poder analizar la situación de cada sección censal y AE-INMG en relación con los valores de referencia de vulnerabilidad para estos 3 indicadores.

(5) IBVU Estudios: Porcentaje de población analfabeta y sin estudios de 16 años o más, sobre el total de población de 16 años o más. Valor de referencia de vulnerabilidad (2011): 16,38%.

(6) IBVU Vivienda: Porcentaje de viviendas familiares (principales, secundarias, vacías) en edificios en estado en estado ruinoso, malo o deficiente, sobre el total de viviendas familiares (principales, secundarias, vacías). Valor de referencia de vulnerabilidad (2011): 17,50 %.

(7) IBVU Paro: Porcentaje de la población de 16 años o más en situación de paro, respecto al total de población activa de 16 años o más. Valor de referencia de vulnerabilidad (2011): 42,33 %.

Definiciones

ÁREA ESTADÍSTICA CON CONCENTRACIONES SIGNIFICATIVAS DE POBLACIÓN INMIGRANTE (AE-INMG)

Agrupación de secciones censales colindantes y de cierta homogeneidad urbanística, de entre 3.500 y 15.000 habitantes en las que el valor de Indicador de Inmigración (I-INMG) del conjunto supera el valor establecido como referencia (20%).

INDICADOR DE INMIGRACIÓN (I-INMG)

Porcentaje de población nacida en países no pertenecientes a la UE-14, respecto a la población total. Se calcula restando al número total de nacidos en el extranjero, los nacidos en los países de la UE-14: Alemania; Austria; Bélgica; Dinamarca; Finlandia; Francia; Reino Unido; Grecia; Irlanda; Italia; Luxemburgo; Países Bajos; Portugal; y Suecia.

Síntesis Metodológica

El cuerpo de estudio del Catálogo de Barrios Vulnerables de 2011 sigue el criterio establecido en los Catálogos anteriores: centrándose en los municipios mayores de 50.000 habitantes y capitales de provincia. Los trabajos del Catálogo de 2011, siguen la misma metodología que los de 1991, 2001, y 2006, con la única particularidad de que sólo identifican las Áreas Estadísticas Vulnerables, sin realizar el análisis urbanístico detallado que permitía identificar a partir de ellas los Barrios Vulnerables. En el Catálogo de 2011 se han delimitado AE-INMG (Área Estadística con concentraciones significativas de población inmigrante) y AEV (Áreas Estadísticas Vulnerables según los 3 Indicadores Básicos de Vulnerabilidad Urbana: IBVU Estudios, IBVU Vivienda o IBVU Paro). Estas delimitaciones son independientes y pueden superponerse para su análisis en el Visor del Catálogo.

En el caso del Indicador de Inmigración (I-INMG), para el desarrollo del estudio de 2011 se ha partido del análisis de la evolución de los Barrios con concentraciones significativas de población inmigrante identificados previamente en el año 2006, viendo primero si seguían o no cumpliendo esta condición en el año 2011. Posteriormente, se han identificado las nuevas Áreas Estadísticas con concentraciones significativas de población inmigrante (AE-INMG) no coincidentes con Barrios identificados en el Catálogo de 2006, incluyendo también las ciudades que no contaban con Barrios de este tipo en el año 2006.

Una vez identificadas las secciones censales que en 2011 superan los umbrales de referencia del Indicador de Inmigración (I-INMG), se procede a agrupar estas secciones en Áreas Estadísticas con concentraciones significativas de población inmigrante (AE-INMG).

La metodología detallada completa puede consultarse en:

https://apps.fomento.gob.es/BarriosVulnerables/static/adjunto/Sintesis_metodologica_general_catalogo_bbvv.pdf

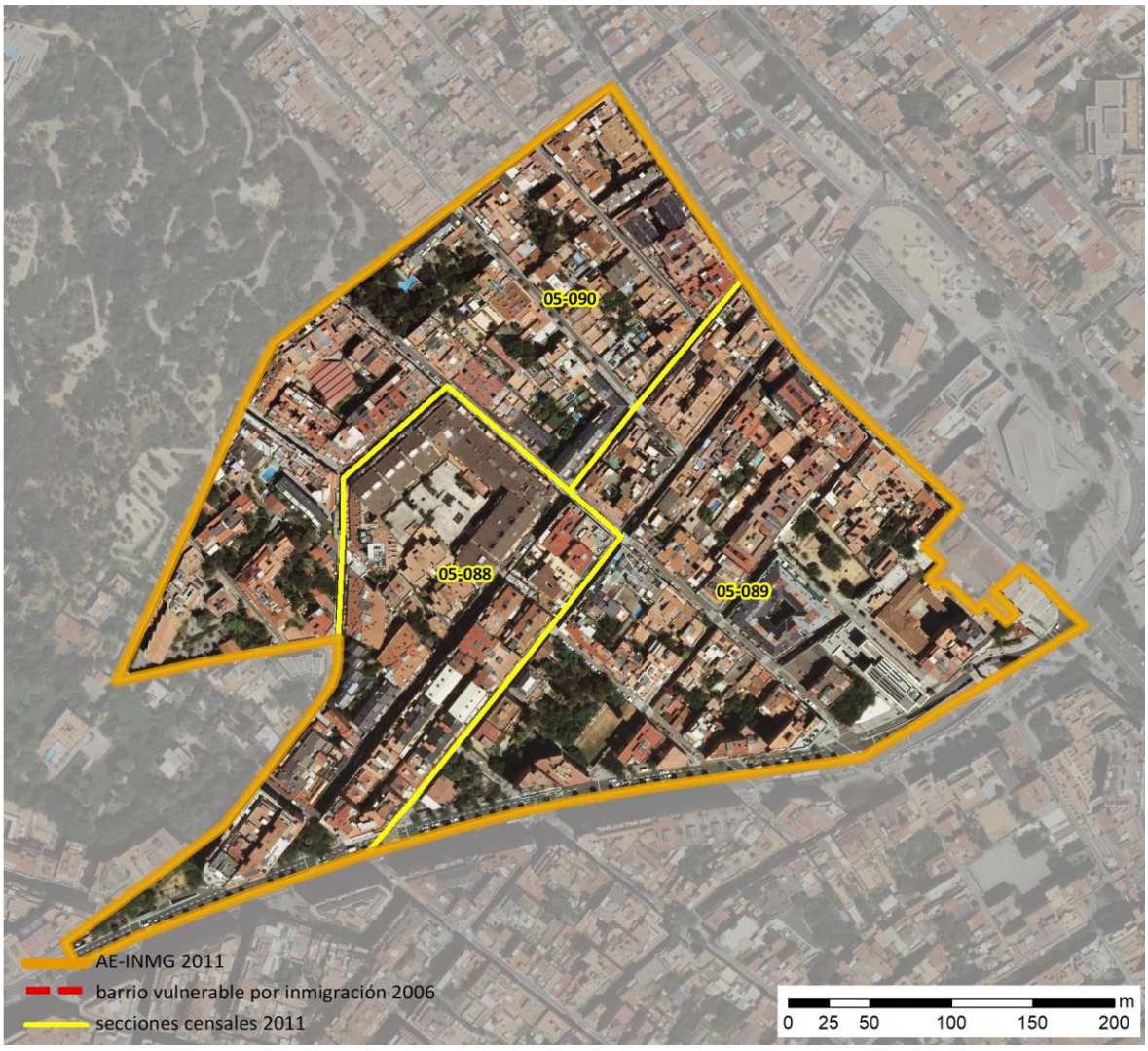

Localización en detalle del AE-INMG

Datos básicos del AE-INMG (1)

Población total	5.840
Población nacida en el extranjero total	1.365
Población nacida en el extranjero (excepto UE-15)	1.255
Densidad población (hab/Km²)	37.770,11
Superficie (ha)	15,46
Nº de secciones censales	3

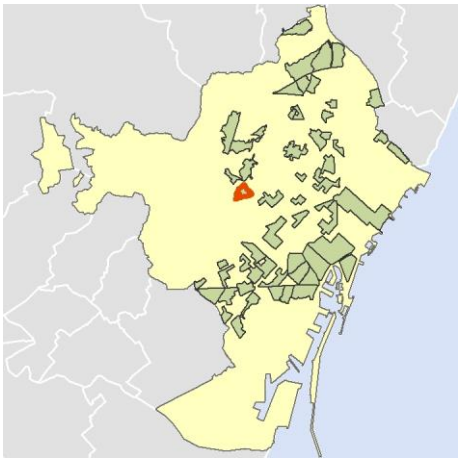

Localización del AE-INMG dentro del término municipal

	Valor del AE-INMG	Valor de referencia (2)
INDICADOR DE INMIGRACIÓN (I-INMG) (3)	**21,49 %**	20,00%

(1) Área Estadística con concentraciones significativas de población inmigrante (AE-INMG)

(2) Valor que se ha tomado como referencia para este estudio

(3) Indicador de Inmigración: (I-INMG): Porcentaje de población nacida en países no pertenecientes a la UE-14, respecto a la población total. Se calcula restando al número total de nacidos en el extranjero, los nacidos en los países de la UE-14: Alemania; Austria; Bélgica; Dinamarca; Finlandia; Francia; Reino Unido; Grecia; Irlanda; Italia; Luxemburgo; Países Bajos; Portugal; y Suecia.

Datos sociodemográficos (Censo 2011)	Sección censal 0801905088		AE-INMG 0801928	
	Valores absolutos	%	Valores absolutos	%
Población total	2.045		5.840	
Población nacida en el extranjero total	685	33,50	1.365	23,37
Población nacida en el extranjero (excepto UE-15)	665	32,52	1.255	21,49

	Sección	AE-INMG	Municipio	Comunidad Autónoma	España
INDICADOR DE INMIGRACIÓN (I-INMG)	32,52	21,49	15,08	13,60	9,99
INDICADORES BÁSICOS DE VULNERABILIDAD URBANA (IBVU) (4)					
IBVU Estudios (5)	0,00	1,01	7,50	10,02	10,92
IBVU Vivienda (6)	1,66	3,79	10,49	7,60	6,99
IBVU Paro (7)	21,00	17,70	21,71	25,75	29,64

(4) Además del Indicador de Inmigración (I-INMG) se ofrecen los valores de los 3 Indicadores Básicos de Vulnerabilidad Urbana (IBVU) para poder analizar la situación de cada sección censal y AE-INMG en relación con los valores de referencia de vulnerabilidad para estos 3 indicadores.

(5) IBVU Estudios: Porcentaje de población analfabeta y sin estudios de 16 años o más, sobre el total de población de 16 años o más. Valor de referencia de vulnerabilidad (2011): 16,38%.

(6) IBVU Vivienda: Porcentaje de viviendas familiares (principales, secundarias, vacías) en edificios en estado en estado ruinoso, malo o deficiente, sobre el total de viviendas familiares (principales, secundarias, vacías). Valor de referencia de vulnerabilidad (2011): 17,50 %.

(7) IBVU Paro: Porcentaje de la población de 16 años o más en situación de paro, respecto al total de población activa de 16 años o más. Valor de referencia de vulnerabilidad (2011): 42,33 %.

Definiciones

ÁREA ESTADÍSTICA CON CONCENTRACIONES SIGNIFICATIVAS DE POBLACIÓN INMIGRANTE (AE-INMG)

Agrupación de secciones censales colindantes y de cierta homogeneidad urbanística, de entre 3.500 y 15.000 habitantes en las que el valor de Indicador de Inmigración (I-INMG) del conjunto supera el valor establecido como referencia (20%).

INDICADOR DE INMIGRACIÓN (I-INMG)

Porcentaje de población nacida en países no pertenecientes a la UE-14, respecto a la población total. Se calcula restando al número total de nacidos en el extranjero, los nacidos en los países de la UE-14: Alemania; Austria; Bélgica; Dinamarca; Finlandia; Francia; Reino Unido; Grecia; Irlanda; Italia; Luxemburgo; Países Bajos; Portugal; y Suecia.

Síntesis Metodológica

El cuerpo de estudio del Catálogo de Barrios Vulnerables de 2011 sigue el criterio establecido en los Catálogos anteriores: centrándose en los municipios mayores de 50.000 habitantes y capitales de provincia. Los trabajos del Catálogo de 2011, siguen la misma metodología que los de 1991, 2001, y 2006, con la única particularidad de que sólo identifican las Áreas Estadísticas Vulnerables, sin realizar el análisis urbanístico detallado que permitía identificar a partir de ellas los Barrios Vulnerables. En el Catálogo de 2011 se han delimitado AE-INMG (Área Estadística con concentraciones significativas de población inmigrante) y AEV (Áreas Estadísticas Vulnerables según los 3 Indicadores Básicos de Vulnerabilidad Urbana: IBVU Estudios, IBVU Vivienda o IBVU Paro). Estas delimitaciones son independientes y pueden superponerse para su análisis en el Visor del Catálogo.

En el caso del Indicador de Inmigración (I-INMG), para el desarrollo del estudio de 2011 se ha partido del análisis de la evolución de los Barrios con concentraciones significativas de población inmigrante identificados previamente en el año 2006, viendo primero si seguían o no cumpliendo esta condición en el año 2011. Posteriormente, se han identificado las nuevas Áreas Estadísticas con concentraciones significativas de población inmigrante (AE-INMG) no coincidentes con Barrios identificados en el Catálogo de 2006, incluyendo también las ciudades que no contaban con Barrios de este tipo en el año 2006.

Una vez identificadas las secciones censales que en 2011 superan los umbrales de referencia del Indicador de Inmigración (I-INMG), se procede a agrupar estas secciones en Áreas Estadísticas con concentraciones significativas de población inmigrante (AE-INMG).

La metodología detallada completa puede consultarse en:

https://apps.fomento.gob.es/BarriosVulnerables/static/adjunto/Sintesis_metodologica_general_catalogo_bbvv.pdf

Datos sociodemográficos (Censo 2011)	Sección censal 0801905089		AE-INMG 0801928	
	Valores absolutos	%	Valores absolutos	%
Población total	1.755		5.840	
Población nacida en el extranjero total	305	17,38	1.365	23,37
Población nacida en el extranjero (excepto UE-15)	290	16,52	1.255	21,49

	Sección	AE-INMG	Municipio	Comunidad Autónoma	España
INDICADOR DE INMIGRACIÓN (I-INMG)	16,52	21,49	15,08	13,60	9,99
INDICADORES BÁSICOS DE VULNERABILIDAD URBANA (IBVU) (4)					
IBVU Estudios (5)	1,68	1,01	7,50	10,02	10,92
IBVU Vivienda (6)	4,04	3,79	10,49	7,60	6,99
IBVU Paro (7)	13,13	17,70	21,71	25,75	29,64

(4) Además del Indicador de Inmigración (I-INMG) se ofrecen los valores de los 3 Indicadores Básicos de Vulnerabilidad Urbana (IBVU) para poder analizar la situación de cada sección censal y AE-INMG en relación con los valores de referencia de vulnerabilidad para estos 3 indicadores.

(5) IBVU Estudios: Porcentaje de población analfabeta y sin estudios de 16 años o más, sobre el total de población de 16 años o más. Valor de referencia de vulnerabilidad (2011): 16,38%.

(6) IBVU Vivienda: Porcentaje de viviendas familiares (principales, secundarias, vacías) en edificios en estado en estado ruinoso, malo o deficiente, sobre el total de viviendas familiares (principales, secundarias, vacías). Valor de referencia de vulnerabilidad (2011): 17,50 %.

(7) IBVU Paro: Porcentaje de la población de 16 años o más en situación de paro, respecto al total de población activa de 16 años o más. Valor de referencia de vulnerabilidad (2011): 42,33 %.

Definiciones

ÁREA ESTADÍSTICA CON CONCENTRACIONES SIGNIFICATIVAS DE POBLACIÓN INMIGRANTE (AE-INMG)

Agrupación de secciones censales colindantes y de cierta homogeneidad urbanística, de entre 3.500 y 15.000 habitantes en las que el valor de Indicador de Inmigración (I-INMG) del conjunto supera el valor establecido como referencia (20%).

INDICADOR DE INMIGRACIÓN (I-INMG)

Porcentaje de población nacida en países no pertenecientes a la UE-14, respecto a la población total. Se calcula restando al número total de nacidos en el extranjero, los nacidos en los países de la UE-14: Alemania; Austria; Bélgica; Dinamarca; Finlandia; Francia; Reino Unido; Grecia; Irlanda; Italia; Luxemburgo; Países Bajos; Portugal; y Suecia.

Síntesis Metodológica

El cuerpo de estudio del Catálogo de Barrios Vulnerables de 2011 sigue el criterio establecido en los Catálogos anteriores: centrándose en los municipios mayores de 50.000 habitantes y capitales de provincia. Los trabajos del Catálogo de 2011, siguen la misma metodología que los de 1991, 2001, y 2006, con la única particularidad de que sólo identifican las Áreas Estadísticas Vulnerables, sin realizar el análisis urbanístico detallado que permitía identificar a partir de ellas los Barrios Vulnerables. En el Catálogo de 2011 se han delimitado AE-INMG (Área Estadística con concentraciones significativas de población inmigrante) y AEV (Áreas Estadísticas Vulnerables según los 3 Indicadores Básicos de Vulnerabilidad Urbana: IBVU Estudios, IBVU Vivienda o IBVU Paro). Estas delimitaciones son independientes y pueden superponerse para su análisis en el Visor del Catálogo.

En el caso del Indicador de Inmigración (I-INMG), para el desarrollo del estudio de 2011 se ha partido del análisis de la evolución de los Barrios con concentraciones significativas de población inmigrante identificados previamente en el año 2006, viendo primero si seguían o no cumpliendo esta condición en el año 2011. Posteriormente, se han identificado las nuevas Áreas Estadísticas con concentraciones significativas de población inmigrante (AE-INMG) no coincidentes con Barrios identificados en el Catálogo de 2006, incluyendo también las ciudades que no contaban con Barrios de este tipo en el año 2006.

Una vez identificadas las secciones censales que en 2011 superan los umbrales de referencia del Indicador de Inmigración (I-INMG), se procede a agrupar estas secciones en Áreas Estadísticas con concentraciones significativas de población inmigrante (AE-INMG).

La metodología detallada completa puede consultarse en:

https://apps.fomento.gob.es/BarriosVulnerables/static/adjunto/Sintesis_metodologica_general_catalogo_bbvv.pdf

Datos sociodemográficos (Censo 2011)	Sección censal 0801905090		AE-INMG 0801928	
	Valores absolutos	%	Valores absolutos	%
Población total	2.040		5.840	
Población nacida en el extranjero total	375	18,38	1.365	23,37
Población nacida en el extranjero (excepto UE-15)	300	14,71	1.255	21,49

	Sección	AE-INMG	Municipio	Comunidad Autónoma	España
INDICADOR DE INMIGRACIÓN (I-INMG)	14,71	21,49	15,08	13,60	9,99
INDICADORES BÁSICOS DE VULNERABILIDAD URBANA (IBVU) (4)					
IBVU Estudios (5)	1,46	1,01	7,50	10,02	10,92
IBVU Vivienda (6)	5,47	3,79	10,49	7,60	6,99
IBVU Paro (7)	18,39	17,70	21,71	25,75	29,64

(4) Además del Indicador de Inmigración (I-INMG) se ofrecen los valores de los 3 Indicadores Básicos de Vulnerabilidad Urbana (IBVU) para poder analizar la situación de cada sección censal y AE-INMG en relación con los valores de referencia de vulnerabilidad para estos 3 indicadores.

(5) IBVU Estudios: Porcentaje de población analfabeta y sin estudios de 16 años o más, sobre el total de población de 16 años o más. Valor de referencia de vulnerabilidad (2011): 16,38%.

(6) IBVU Vivienda: Porcentaje de viviendas familiares (principales, secundarias, vacías) en edificios en estado en estado ruinoso, malo o deficiente, sobre el total de viviendas familiares (principales, secundarias, vacías). Valor de referencia de vulnerabilidad (2011): 17,50 %.

(7) IBVU Paro: Porcentaje de la población de 16 años o más en situación de paro, respecto al total de población activa de 16 años o más. Valor de referencia de vulnerabilidad (2011): 42,33 %.

Definiciones

ÁREA ESTADÍSTICA CON CONCENTRACIONES SIGNIFICATIVAS DE POBLACIÓN INMIGRANTE (AE-INMG)

Agrupación de secciones censales colindantes y de cierta homogeneidad urbanística, de entre 3.500 y 15.000 habitantes en las que el valor de Indicador de Inmigración (I-INMG) del conjunto supera el valor establecido como referencia (20%).

INDICADOR DE INMIGRACIÓN (I-INMG)

Porcentaje de población nacida en países no pertenecientes a la UE-14, respecto a la población total. Se calcula restando al número total de nacidos en el extranjero, los nacidos en los países de la UE-14: Alemania; Austria; Bélgica; Dinamarca; Finlandia; Francia; Reino Unido; Grecia; Irlanda; Italia; Luxemburgo; Países Bajos; Portugal; y Suecia.

Síntesis Metodológica

El cuerpo de estudio del Catálogo de Barrios Vulnerables de 2011 sigue el criterio establecido en los Catálogos anteriores: centrándose en los municipios mayores de 50.000 habitantes y capitales de provincia. Los trabajos del Catálogo de 2011, siguen la misma metodología que los de 1991, 2001, y 2006, con la única particularidad de que sólo identifican las Áreas Estadísticas Vulnerables, sin realizar el análisis urbanístico detallado que permitía identificar a partir de ellas los Barrios Vulnerables. En el Catálogo de 2011 se han delimitado AE-INMG (Área Estadística con concentraciones significativas de población inmigrante) y AEV (Áreas Estadísticas Vulnerables según los 3 Indicadores Básicos de Vulnerabilidad Urbana: IBVU Estudios, IBVU Vivienda o IBVU Paro). Estas delimitaciones son independientes y pueden superponerse para su análisis en el Visor del Catálogo.

En el caso del Indicador de Inmigración (I-INMG), para el desarrollo del estudio de 2011 se ha partido del análisis de la evolución de los Barrios con concentraciones significativas de población inmigrante identificados previamente en el año 2006, viendo primero si seguían o no cumpliendo esta condición en el año 2011. Posteriormente, se han identificado las nuevas Áreas Estadísticas con concentraciones significativas de población inmigrante (AE-INMG) no coincidentes con Barrios identificados en el Catálogo de 2006, incluyendo también las ciudades que no contaban con Barrios de este tipo en el año 2006.

Una vez identificadas las secciones censales que en 2011 superan los umbrales de referencia del Indicador de Inmigración (I-INMG), se procede a agrupar estas secciones en Áreas Estadísticas con concentraciones significativas de población inmigrante (AE-INMG).

La metodología detallada completa puede consultarse en:

https://apps.fomento.gob.es/BarriosVulnerables/static/adjunto/Sintesis_metodologica_general_catalogo_bbvv.pdf

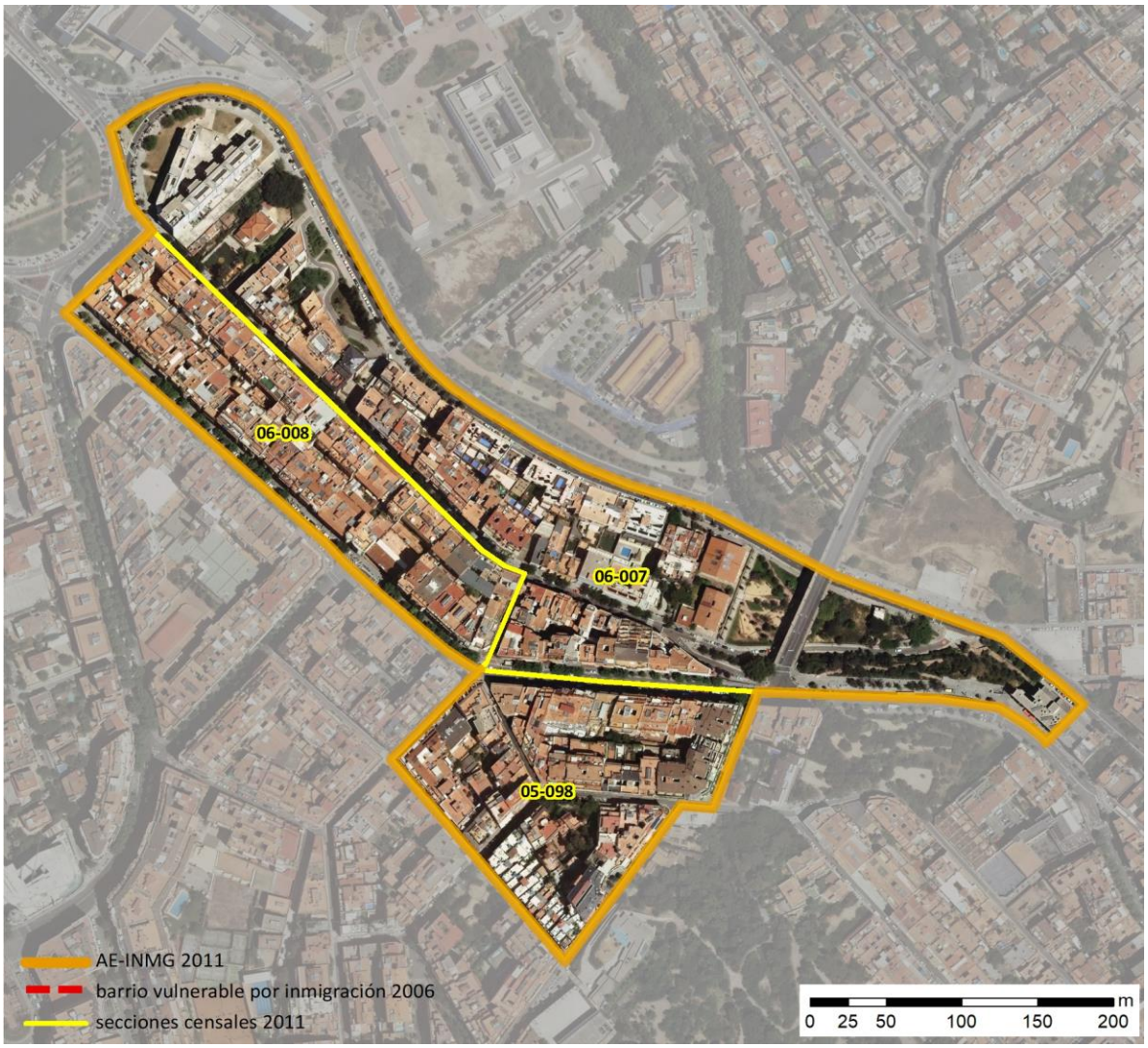

Localización en detalle del AE-INMG

Datos básicos del AE-INMG (1)

Población total	5.805
Población nacida en el extranjero total	1.655
Población nacida en el extranjero (excepto UE-15)	1.220
Densidad población (hab/Km²)	49.857,94
Superficie (ha)	11,64
Nº de secciones censales	3

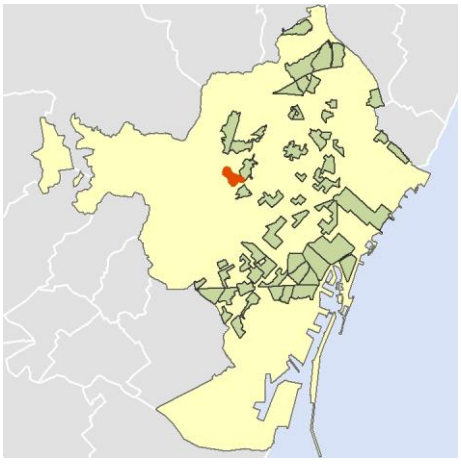

Localización del AE-INMG dentro del término municipal

	Valor del AE-INMG	Valor de referencia (2)
INDICADOR DE INMIGRACIÓN (I-INMG) (3)	**21,02 %**	20,00%

(1) Área Estadística con concentraciones significativas de población inmigrante (AE-INMG)

(2) Valor que se ha tomado como referencia para este estudio

(3) Indicador de Inmigración: (I-INMG): Porcentaje de población nacida en países no pertenecientes a la UE-14, respecto a la población total. Se calcula restando al número total de nacidos en el extranjero, los nacidos en los países de la UE-14: Alemania; Austria; Bélgica; Dinamarca; Finlandia; Francia; Reino Unido; Grecia; Irlanda; Italia; Luxemburgo; Países Bajos; Portugal; y Suecia.

Datos sociodemográficos (Censo 2011)	Sección censal 0801905098		AE-INMG 0801929	
	Valores absolutos	%	Valores absolutos	%
Población total	1.660		5.805	
Población nacida en el extranjero total	470	28,31	1.655	28,51
Población nacida en el extranjero (excepto UE-15)	325	19,58	1.220	21,02

	Sección	AE-INMG	Municipio	Comunidad Autónoma	España
INDICADOR DE INMIGRACIÓN (I-INMG)	19,58	21,02	15,08	13,60	9,99
INDICADORES BÁSICOS DE VULNERABILIDAD URBANA (IBVU) (4)					
IBVU Estudios (5)	0,70	2,63	7,50	10,02	10,92
IBVU Vivienda (6)	1,27	0,36	10,49	7,60	6,99
IBVU Paro (7)	30,41	29,20	21,71	25,75	29,64

(4) Además del Indicador de Inmigración (I-INMG) se ofrecen los valores de los 3 Indicadores Básicos de Vulnerabilidad Urbana (IBVU) para poder analizar la situación de cada sección censal y AE-INMG en relación con los valores de referencia de vulnerabilidad para estos 3 indicadores.

(5) IBVU Estudios: Porcentaje de población analfabeta y sin estudios de 16 años o más, sobre el total de población de 16 años o más. Valor de referencia de vulnerabilidad (2011): 16,38%.

(6) IBVU Vivienda: Porcentaje de viviendas familiares (principales, secundarias, vacías) en edificios en estado en estado ruinoso, malo o deficiente, sobre el total de viviendas familiares (principales, secundarias, vacías). Valor de referencia de vulnerabilidad (2011): 17,50 %.

(7) IBVU Paro: Porcentaje de la población de 16 años o más en situación de paro, respecto al total de población activa de 16 años o más. Valor de referencia de vulnerabilidad (2011): 42,33 %.

Definiciones

ÁREA ESTADÍSTICA CON CONCENTRACIONES SIGNIFICATIVAS DE POBLACIÓN INMIGRANTE (AE-INMG)

Agrupación de secciones censales colindantes y de cierta homogeneidad urbanística, de entre 3.500 y 15.000 habitantes en las que el valor de Indicador de Inmigración (I-INMG) del conjunto supera el valor establecido como referencia (20%).

INDICADOR DE INMIGRACIÓN (I-INMG)

Porcentaje de población nacida en países no pertenecientes a la UE-14, respecto a la población total. Se calcula restando al número total de nacidos en el extranjero, los nacidos en los países de la UE-14: Alemania; Austria; Bélgica; Dinamarca; Finlandia; Francia; Reino Unido; Grecia; Irlanda; Italia; Luxemburgo; Países Bajos; Portugal; y Suecia.

Síntesis Metodológica

El cuerpo de estudio del Catálogo de Barrios Vulnerables de 2011 sigue el criterio establecido en los Catálogos anteriores: centrándose en los municipios mayores de 50.000 habitantes y capitales de provincia. Los trabajos del Catálogo de 2011, siguen la misma metodología que los de 1991, 2001, y 2006, con la única particularidad de que sólo identifican las Áreas Estadísticas Vulnerables, sin realizar el análisis urbanístico detallado que permitía identificar a partir de ellas los Barrios Vulnerables. En el Catálogo de 2011 se han delimitado AE-INMG (Área Estadística con concentraciones significativas de población inmigrante) y AEV (Áreas Estadísticas Vulnerables según los 3 Indicadores Básicos de Vulnerabilidad Urbana: IBVU Estudios, IBVU Vivienda o IBVU Paro). Estas delimitaciones son independientes y pueden superponerse para su análisis en el Visor del Catálogo.

En el caso del Indicador de Inmigración (I-INMG), para el desarrollo del estudio de 2011 se ha partido del análisis de la evolución de los Barrios con concentraciones significativas de población inmigrante identificados previamente en el año 2006, viendo primero si seguían o no cumpliendo esta condición en el año 2011. Posteriormente, se han identificado las nuevas Áreas Estadísticas con concentraciones significativas de población inmigrante (AE-INMG) no coincidentes con Barrios identificados en el Catálogo de 2006, incluyendo también las ciudades que no contaban con Barrios de este tipo en el año 2006.

Una vez identificadas las secciones censales que en 2011 superan los umbrales de referencia del Indicador de Inmigración (I-INMG), se procede a agrupar estas secciones en Áreas Estadísticas con concentraciones significativas de población inmigrante (AE-INMG).

La metodología detallada completa puede consultarse en:

https://apps.fomento.gob.es/BarriosVulnerables/static/adjunto/Sintesis_metodologica_general_catalogo_bbvv.pdf

Datos sociodemográficos (Censo 2011)	Sección censal 0801906007		AE-INMG 0801929	
	Valores absolutos	%	Valores absolutos	%
Población total	2.290		5.805	
Población nacida en el extranjero total	750	32,75	1.655	28,51
Población nacida en el extranjero (excepto UE-15)	515	22,49	1.220	21,02

	Sección	AE-INMG	Municipio	Comunidad Autónoma	España
INDICADOR DE INMIGRACIÓN (I-INMG)	22,49	21,02	15,08	13,60	9,99
INDICADORES BÁSICOS DE VULNERABILIDAD URBANA (IBVU) (4)					
IBVU Estudios (5)	2,80	2,63	7,50	10,02	10,92
IBVU Vivienda (6)	0,00	0,36	10,49	7,60	6,99
IBVU Paro (7)	23,14	29,20	21,71	25,75	29,64

(4) Además del Indicador de Inmigración (I-INMG) se ofrecen los valores de los 3 Indicadores Básicos de Vulnerabilidad Urbana (IBVU) para poder analizar la situación de cada sección censal y AE-INMG en relación con los valores de referencia de vulnerabilidad para estos 3 indicadores.

(5) IBVU Estudios: Porcentaje de población analfabeta y sin estudios de 16 años o más, sobre el total de población de 16 años o más. Valor de referencia de vulnerabilidad (2011): 16,38%.

(6) IBVU Vivienda: Porcentaje de viviendas familiares (principales, secundarias, vacías) en edificios en estado en estado ruinoso, malo o deficiente, sobre el total de viviendas familiares (principales, secundarias, vacías). Valor de referencia de vulnerabilidad (2011): 17,50 %.

(7) IBVU Paro: Porcentaje de la población de 16 años o más en situación de paro, respecto al total de población activa de 16 años o más. Valor de referencia de vulnerabilidad (2011): 42,33 %.

Definiciones

ÁREA ESTADÍSTICA CON CONCENTRACIONES SIGNIFICATIVAS DE POBLACIÓN INMIGRANTE (AE-INMG)

Agrupación de secciones censales colindantes y de cierta homogeneidad urbanística, de entre 3.500 y 15.000 habitantes en las que el valor de Indicador de Inmigración (I-INMG) del conjunto supera el valor establecido como referencia (20%).

INDICADOR DE INMIGRACIÓN (I-INMG)

Porcentaje de población nacida en países no pertenecientes a la UE-14, respecto a la población total. Se calcula restando al número total de nacidos en el extranjero, los nacidos en los países de la UE-14: Alemania; Austria; Bélgica; Dinamarca; Finlandia; Francia; Reino Unido; Grecia; Irlanda; Italia; Luxemburgo; Países Bajos; Portugal; y Suecia.

Síntesis Metodológica

El cuerpo de estudio del Catálogo de Barrios Vulnerables de 2011 sigue el criterio establecido en los Catálogos anteriores: centrándose en los municipios mayores de 50.000 habitantes y capitales de provincia. Los trabajos del Catálogo de 2011, siguen la misma metodología que los de 1991, 2001, y 2006, con la única particularidad de que sólo identifican las Áreas Estadísticas Vulnerables, sin realizar el análisis urbanístico detallado que permitía identificar a partir de ellas los Barrios Vulnerables. En el Catálogo de 2011 se han delimitado AE-INMG (Área Estadística con concentraciones significativas de población inmigrante) y AEV (Áreas Estadísticas Vulnerables según los 3 Indicadores Básicos de Vulnerabilidad Urbana: IBVU Estudios, IBVU Vivienda o IBVU Paro). Estas delimitaciones son independientes y pueden superponerse para su análisis en el Visor del Catálogo.

En el caso del Indicador de Inmigración (I-INMG), para el desarrollo del estudio de 2011 se ha partido del análisis de la evolución de los Barrios con concentraciones significativas de población inmigrante identificados previamente en el año 2006, viendo primero si seguían o no cumpliendo esta condición en el año 2011. Posteriormente, se han identificado las nuevas Áreas Estadísticas con concentraciones significativas de población inmigrante (AE-INMG) no coincidentes con Barrios identificados en el Catálogo de 2006, incluyendo también las ciudades que no contaban con Barrios de este tipo en el año 2006.

Una vez identificadas las secciones censales que en 2011 superan los umbrales de referencia del Indicador de Inmigración (I-INMG), se procede a agrupar estas secciones en Áreas Estadísticas con concentraciones significativas de población inmigrante (AE-INMG).

La metodología detallada completa puede consultarse en:

https://apps.fomento.gob.es/BarriosVulnerables/static/adjunto/Sintesis_metodologica_general_catalogo_bbvv.pdf

Datos sociodemográficos (Censo 2011)	Sección censal 0801906008		AE-INMG 0801929	
	Valores absolutos	%	Valores absolutos	%
Población total	1.855		5.805	
Población nacida en el extranjero total	435	23,45	1.655	28,51
Población nacida en el extranjero (excepto UE-15)	380	20,49	1.220	21,02

	Sección	AE-INMG	Municipio	Comunidad Autónoma	España
INDICADOR DE INMIGRACIÓN (I-INMG)	20,49	21,02	15,08	13,60	9,99
INDICADORES BÁSICOS DE VULNERABILIDAD URBANA (IBVU) (4)					
IBVU Estudios (5)	4,02	2,63	7,50	10,02	10,92
IBVU Vivienda (6)	0,00	0,36	10,49	7,60	6,99
IBVU Paro (7)	34,67	29,20	21,71	25,75	29,64

(4) Además del Indicador de Inmigración (I-INMG) se ofrecen los valores de los 3 Indicadores Básicos de Vulnerabilidad Urbana (IBVU) para poder analizar la situación de cada sección censal y AE-INMG en relación con los valores de referencia de vulnerabilidad para estos 3 indicadores.

(5) IBVU Estudios: Porcentaje de población analfabeta y sin estudios de 16 años o más, sobre el total de población de 16 años o más. Valor de referencia de vulnerabilidad (2011): 16,38%.

(6) IBVU Vivienda: Porcentaje de viviendas familiares (principales, secundarias, vacías) en edificios en estado en estado ruinoso, malo o deficiente, sobre el total de viviendas familiares (principales, secundarias, vacías). Valor de referencia de vulnerabilidad (2011): 17,50 %.

(7) IBVU Paro: Porcentaje de la población de 16 años o más en situación de paro, respecto al total de población activa de 16 años o más. Valor de referencia de vulnerabilidad (2011): 42,33 %.

Definiciones

ÁREA ESTADÍSTICA CON CONCENTRACIONES SIGNIFICATIVAS DE POBLACIÓN INMIGRANTE (AE-INMG)

Agrupación de secciones censales colindantes y de cierta homogeneidad urbanística, de entre 3.500 y 15.000 habitantes en las que el valor de Indicador de Inmigración (I-INMG) del conjunto supera el valor establecido como referencia (20%).

INDICADOR DE INMIGRACIÓN (I-INMG)

Porcentaje de población nacida en países no pertenecientes a la UE-14, respecto a la población total. Se calcula restando al número total de nacidos en el extranjero, los nacidos en los países de la UE-14: Alemania; Austria; Bélgica; Dinamarca; Finlandia; Francia; Reino Unido; Grecia; Irlanda; Italia; Luxemburgo; Países Bajos; Portugal; y Suecia.

Síntesis Metodológica

El cuerpo de estudio del Catálogo de Barrios Vulnerables de 2011 sigue el criterio establecido en los Catálogos anteriores: centrándose en los municipios mayores de 50.000 habitantes y capitales de provincia. Los trabajos del Catálogo de 2011, siguen la misma metodología que los de 1991, 2001, y 2006, con la única particularidad de que sólo identifican las Áreas Estadísticas Vulnerables, sin realizar el análisis urbanístico detallado que permitía identificar a partir de ellas los Barrios Vulnerables. En el Catálogo de 2011 se han delimitado AE-INMG (Área Estadística con concentraciones significativas de población inmigrante) y AEV (Áreas Estadísticas Vulnerables según los 3 Indicadores Básicos de Vulnerabilidad Urbana: IBVU Estudios, IBVU Vivienda o IBVU Paro). Estas delimitaciones son independientes y pueden superponerse para su análisis en el Visor del Catálogo.

En el caso del Indicador de Inmigración (I-INMG), para el desarrollo del estudio de 2011 se ha partido del análisis de la evolución de los Barrios con concentraciones significativas de población inmigrante identificados previamente en el año 2006, viendo primero si seguían o no cumpliendo esta condición en el año 2011. Posteriormente, se han identificado las nuevas Áreas Estadísticas con concentraciones significativas de población inmigrante (AE-INMG) no coincidentes con Barrios identificados en el Catálogo de 2006, incluyendo también las ciudades que no contaban con Barrios de este tipo en el año 2006.

Una vez identificadas las secciones censales que en 2011 superan los umbrales de referencia del Indicador de Inmigración (I-INMG), se procede a agrupar estas secciones en Áreas Estadísticas con concentraciones significativas de población inmigrante (AE-INMG).

La metodología detallada completa puede consultarse en:

https://apps.fomento.gob.es/BarriosVulnerables/static/adjunto/Sintesis_metodologica_general_catalogo_bbvv.pdf

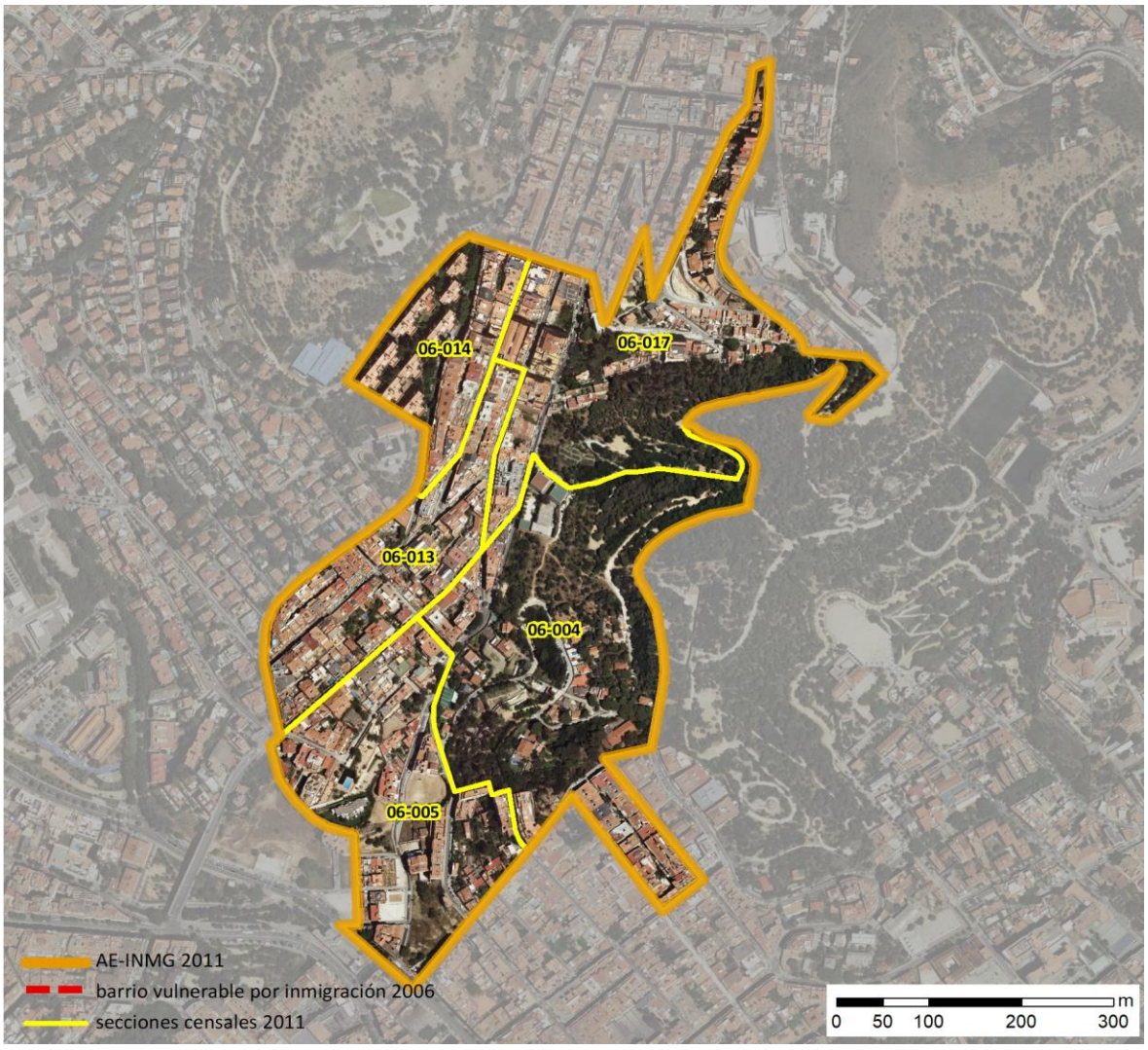

Localización en detalle del AE-INMG

Datos básicos del AE-INMG (1)

Población total	7.250
Población nacida en el extranjero total	1.635
Población nacida en el extranjero (excepto UE-15)	1.450
Densidad población (hab/Km²)	25.752,86
Superficie (ha)	28,15
Nº de secciones censales	5

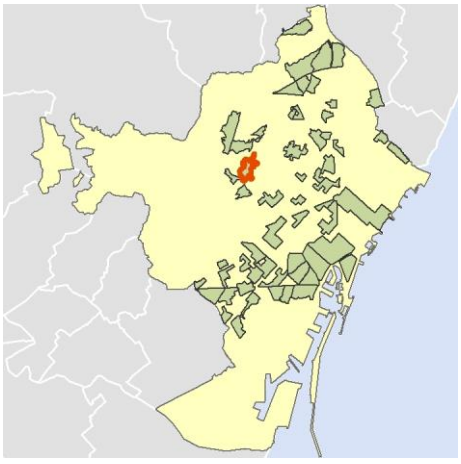

Localización del AE-INMG dentro del término municipal

	Valor del AE-INMG	Valor de referencia (2)
INDICADOR DE INMIGRACIÓN (I-INMG) (3)	**20,00 %**	20,00%

(1) Área Estadística con concentraciones significativas de población inmigrante (AE-INMG)

(2) Valor que se ha tomado como referencia para este estudio

(3) Indicador de Inmigración: (I-INMG): Porcentaje de población nacida en países no pertenecientes a la UE-14, respecto a la población total. Se calcula restando al número total de nacidos en el extranjero, los nacidos en los países de la UE-14: Alemania; Austria; Bélgica; Dinamarca; Finlandia; Francia; Reino Unido; Grecia; Irlanda; Italia; Luxemburgo; Países Bajos; Portugal; y Suecia.

Datos sociodemográficos (Censo 2011)	Sección censal 0801906004		AE-INMG 0801930	
	Valores absolutos	%	Valores absolutos	%
Población total	1.150		7.250	
Población nacida en el extranjero total	250	21,74	1.635	22,55
Población nacida en el extranjero (excepto UE-15)	250	21,74	1.450	20,00

	Sección	AE-INMG	Municipio	Comunidad Autónoma	España
INDICADOR DE INMIGRACIÓN (I-INMG)	21,74	20,00	15,08	13,60	9,99
INDICADORES BÁSICOS DE VULNERABILIDAD URBANA (IBVU) (4)					
IBVU Estudios (5)	10,29	7,06	7,50	10,02	10,92
IBVU Vivienda (6)	6,67	6,07	10,49	7,60	6,99
IBVU Paro (7)	15,74	22,48	21,71	25,75	29,64

(4) Además del Indicador de Inmigración (I-INMG) se ofrecen los valores de los 3 Indicadores Básicos de Vulnerabilidad Urbana (IBVU) para poder analizar la situación de cada sección censal y AE-INMG en relación con los valores de referencia de vulnerabilidad para estos 3 indicadores.

(5) IBVU Estudios: Porcentaje de población analfabeta y sin estudios de 16 años o más, sobre el total de población de 16 años o más. Valor de referencia de vulnerabilidad (2011): 16,38%.

(6) IBVU Vivienda: Porcentaje de viviendas familiares (principales, secundarias, vacías) en edificios en estado en estado ruinoso, malo o deficiente, sobre el total de viviendas familiares (principales, secundarias, vacías). Valor de referencia de vulnerabilidad (2011): 17,50 %.

(7) IBVU Paro: Porcentaje de la población de 16 años o más en situación de paro, respecto al total de población activa de 16 años o más. Valor de referencia de vulnerabilidad (2011): 42,33 %.

Definiciones

ÁREA ESTADÍSTICA CON CONCENTRACIONES SIGNIFICATIVAS DE POBLACIÓN INMIGRANTE (AE-INMG)

Agrupación de secciones censales colindantes y de cierta homogeneidad urbanística, de entre 3.500 y 15.000 habitantes en las que el valor de Indicador de Inmigración (I-INMG) del conjunto supera el valor establecido como referencia (20%).

INDICADOR DE INMIGRACIÓN (I-INMG)

Porcentaje de población nacida en países no pertenecientes a la UE-14, respecto a la población total. Se calcula restando al número total de nacidos en el extranjero, los nacidos en los países de la UE-14: Alemania; Austria; Bélgica; Dinamarca; Finlandia; Francia; Reino Unido; Grecia; Irlanda; Italia; Luxemburgo; Países Bajos; Portugal; y Suecia.

Síntesis Metodológica

El cuerpo de estudio del Catálogo de Barrios Vulnerables de 2011 sigue el criterio establecido en los Catálogos anteriores: centrándose en los municipios mayores de 50.000 habitantes y capitales de provincia. Los trabajos del Catálogo de 2011, siguen la misma metodología que los de 1991, 2001, y 2006, con la única particularidad de que sólo identifican las Áreas Estadísticas Vulnerables, sin realizar el análisis urbanístico detallado que permitía identificar a partir de ellas los Barrios Vulnerables. En el Catálogo de 2011 se han delimitado AE-INMG (Área Estadística con concentraciones significativas de población inmigrante) y AEV (Áreas Estadísticas Vulnerables según los 3 Indicadores Básicos de Vulnerabilidad Urbana: IBVU Estudios, IBVU Vivienda o IBVU Paro). Estas delimitaciones son independientes y pueden superponerse para su análisis en el Visor del Catálogo.

En el caso del Indicador de Inmigración (I-INMG), para el desarrollo del estudio de 2011 se ha partido del análisis de la evolución de los Barrios con concentraciones significativas de población inmigrante identificados previamente en el año 2006, viendo primero si seguían o no cumpliendo esta condición en el año 2011. Posteriormente, se han identificado las nuevas Áreas Estadísticas con concentraciones significativas de población inmigrante (AE-INMG) no coincidentes con Barrios identificados en el Catálogo de 2006, incluyendo también las ciudades que no contaban con Barrios de este tipo en el año 2006.

Una vez identificadas las secciones censales que en 2011 superan los umbrales de referencia del Indicador de Inmigración (I-INMG), se procede a agrupar estas secciones en Áreas Estadísticas con concentraciones significativas de población inmigrante (AE-INMG).

La metodología detallada completa puede consultarse en:

https://apps.fomento.gob.es/BarriosVulnerables/static/adjunto/Sintesis_metodologica_general_catalogo_bbvv.pdf

Datos sociodemográficos (Censo 2011)	Sección censal 0801906005		AE-INMG 0801930	
	Valores absolutos	%	Valores absolutos	%
Población total	1.230		7.250	
Población nacida en el extranjero total	210	17,07	1.635	22,55
Población nacida en el extranjero (excepto UE-15)	185	15,04	1.450	20,00

	Sección	AE-INMG	Municipio	Comunidad Autónoma	España
INDICADOR DE INMIGRACIÓN (I-INMG)	15,04	20,00	15,08	13,60	9,99
INDICADORES BÁSICOS DE VULNERABILIDAD URBANA (IBVU) (4)					
IBVU Estudios (5)	3,33	7,06	7,50	10,02	10,92
IBVU Vivienda (6)	6,00	6,07	10,49	7,60	6,99
IBVU Paro (7)	25,76	22,48	21,71	25,75	29,64

(4) Además del Indicador de Inmigración (I-INMG) se ofrecen los valores de los 3 Indicadores Básicos de Vulnerabilidad Urbana (IBVU) para poder analizar la situación de cada sección censal y AE-INMG en relación con los valores de referencia de vulnerabilidad para estos 3 indicadores.

(5) IBVU Estudios: Porcentaje de población analfabeta y sin estudios de 16 años o más, sobre el total de población de 16 años o más. Valor de referencia de vulnerabilidad (2011): 16,38%.

(6) IBVU Vivienda: Porcentaje de viviendas familiares (principales, secundarias, vacías) en edificios en estado en estado ruinoso, malo o deficiente, sobre el total de viviendas familiares (principales, secundarias, vacías). Valor de referencia de vulnerabilidad (2011): 17,50 %.

(7) IBVU Paro: Porcentaje de la población de 16 años o más en situación de paro, respecto al total de población activa de 16 años o más. Valor de referencia de vulnerabilidad (2011): 42,33 %.

Definiciones

ÁREA ESTADÍSTICA CON CONCENTRACIONES SIGNIFICATIVAS DE POBLACIÓN INMIGRANTE (AE-INMG)

Agrupación de secciones censales colindantes y de cierta homogeneidad urbanística, de entre 3.500 y 15.000 habitantes en las que el valor de Indicador de Inmigración (I-INMG) del conjunto supera el valor establecido como referencia (20%).

INDICADOR DE INMIGRACIÓN (I-INMG)

Porcentaje de población nacida en países no pertenecientes a la UE-14, respecto a la población total. Se calcula restando al número total de nacidos en el extranjero, los nacidos en los países de la UE-14: Alemania; Austria; Bélgica; Dinamarca; Finlandia; Francia; Reino Unido; Grecia; Irlanda; Italia; Luxemburgo; Países Bajos; Portugal; y Suecia.

Síntesis Metodológica

El cuerpo de estudio del Catálogo de Barrios Vulnerables de 2011 sigue el criterio establecido en los Catálogos anteriores: centrándose en los municipios mayores de 50.000 habitantes y capitales de provincia. Los trabajos del Catálogo de 2011, siguen la misma metodología que los de 1991, 2001, y 2006, con la única particularidad de que sólo identifican las Áreas Estadísticas Vulnerables, sin realizar el análisis urbanístico detallado que permitía identificar a partir de ellas los Barrios Vulnerables. En el Catálogo de 2011 se han delimitado AE-INMG (Área Estadística con concentraciones significativas de población inmigrante) y AEV (Áreas Estadísticas Vulnerables según los 3 Indicadores Básicos de Vulnerabilidad Urbana: IBVU Estudios, IBVU Vivienda o IBVU Paro). Estas delimitaciones son independientes y pueden superponerse para su análisis en el Visor del Catálogo.

En el caso del Indicador de Inmigración (I-INMG), para el desarrollo del estudio de 2011 se ha partido del análisis de la evolución de los Barrios con concentraciones significativas de población inmigrante identificados previamente en el año 2006, viendo primero si seguían o no cumpliendo esta condición en el año 2011. Posteriormente, se han identificado las nuevas Áreas Estadísticas con concentraciones significativas de población inmigrante (AE-INMG) no coincidentes con Barrios identificados en el Catálogo de 2006, incluyendo también las ciudades que no contaban con Barrios de este tipo en el año 2006.

Una vez identificadas las secciones censales que en 2011 superan los umbrales de referencia del Indicador de Inmigración (I-INMG), se procede a agrupar estas secciones en Áreas Estadísticas con concentraciones significativas de población inmigrante (AE-INMG).

La metodología detallada completa puede consultarse en:

https://apps.fomento.gob.es/BarriosVulnerables/static/adjunto/Sintesis_metodologica_general_catalogo_bbvv.pdf

Datos sociodemográficos (Censo 2011)	Sección censal 0801906013		AE-INMG 0801930	
	Valores absolutos	%	Valores absolutos	%
Población total	1.755		7.250	
Población nacida en el extranjero total	565	32,19	1.635	22,55
Población nacida en el extranjero (excepto UE-15)	515	29,34	1.450	20,00

	Sección	AE-INMG	Municipio	Comunidad Autónoma	España
INDICADOR DE INMIGRACIÓN (I-INMG)	29,34	20,00	15,08	13,60	9,99
INDICADORES BÁSICOS DE VULNERABILIDAD URBANA (IBVU) (4)					
IBVU Estudios (5)	4,45	7,06	7,50	10,02	10,92
IBVU Vivienda (6)	0,00	6,07	10,49	7,60	6,99
IBVU Paro (7)	22,16	22,48	21,71	25,75	29,64

(4) Además del Indicador de Inmigración (I-INMG) se ofrecen los valores de los 3 Indicadores Básicos de Vulnerabilidad Urbana (IBVU) para poder analizar la situación de cada sección censal y AE-INMG en relación con los valores de referencia de vulnerabilidad para estos 3 indicadores.

(5) IBVU Estudios: Porcentaje de población analfabeta y sin estudios de 16 años o más, sobre el total de población de 16 años o más. Valor de referencia de vulnerabilidad (2011): 16,38%.

(6) IBVU Vivienda: Porcentaje de viviendas familiares (principales, secundarias, vacías) en edificios en estado en estado ruinoso, malo o deficiente, sobre el total de viviendas familiares (principales, secundarias, vacías). Valor de referencia de vulnerabilidad (2011): 17,50 %.

(7) IBVU Paro: Porcentaje de la población de 16 años o más en situación de paro, respecto al total de población activa de 16 años o más. Valor de referencia de vulnerabilidad (2011): 42,33 %.

Definiciones

ÁREA ESTADÍSTICA CON CONCENTRACIONES SIGNIFICATIVAS DE POBLACIÓN INMIGRANTE (AE-INMG)

Agrupación de secciones censales colindantes y de cierta homogeneidad urbanística, de entre 3.500 y 15.000 habitantes en las que el valor de Indicador de Inmigración (I-INMG) del conjunto supera el valor establecido como referencia (20%).

INDICADOR DE INMIGRACIÓN (I-INMG)

Porcentaje de población nacida en países no pertenecientes a la UE-14, respecto a la población total. Se calcula restando al número total de nacidos en el extranjero, los nacidos en los países de la UE-14: Alemania; Austria; Bélgica; Dinamarca; Finlandia; Francia; Reino Unido; Grecia; Irlanda; Italia; Luxemburgo; Países Bajos; Portugal; y Suecia.

Síntesis Metodológica

El cuerpo de estudio del Catálogo de Barrios Vulnerables de 2011 sigue el criterio establecido en los Catálogos anteriores: centrándose en los municipios mayores de 50.000 habitantes y capitales de provincia. Los trabajos del Catálogo de 2011, siguen la misma metodología que los de 1991, 2001, y 2006, con la única particularidad de que sólo identifican las Áreas Estadísticas Vulnerables, sin realizar el análisis urbanístico detallado que permitía identificar a partir de ellas los Barrios Vulnerables. En el Catálogo de 2011 se han delimitado AE-INMG (Área Estadística con concentraciones significativas de población inmigrante) y AEV (Áreas Estadísticas Vulnerables según los 3 Indicadores Básicos de Vulnerabilidad Urbana: IBVU Estudios, IBVU Vivienda o IBVU Paro). Estas delimitaciones son independientes y pueden superponerse para su análisis en el Visor del Catálogo.

En el caso del Indicador de Inmigración (I-INMG), para el desarrollo del estudio de 2011 se ha partido del análisis de la evolución de los Barrios con concentraciones significativas de población inmigrante identificados previamente en el año 2006, viendo primero si seguían o no cumpliendo esta condición en el año 2011. Posteriormente, se han identificado las nuevas Áreas Estadísticas con concentraciones significativas de población inmigrante (AE-INMG) no coincidentes con Barrios identificados en el Catálogo de 2006, incluyendo también las ciudades que no contaban con Barrios de este tipo en el año 2006.

Una vez identificadas las secciones censales que en 2011 superan los umbrales de referencia del Indicador de Inmigración (I-INMG), se procede a agrupar estas secciones en Áreas Estadísticas con concentraciones significativas de población inmigrante (AE-INMG).

La metodología detallada completa puede consultarse en:

https://apps.fomento.gob.es/BarriosVulnerables/static/adjunto/Sintesis_metodologica_general_catalogo_bbvv.pdf

Datos sociodemográficos (Censo 2011)	Sección censal 0801906014		AE-INMG 0801930	
	Valores absolutos	%	Valores absolutos	%
Población total	1.690		7.250	
Población nacida en el extranjero total	355	21,01	1.635	22,55
Población nacida en el extranjero (excepto UE-15)	325	19,23	1.450	20,00

	Sección	AE-INMG	Municipio	Comunidad Autónoma	España
INDICADOR DE INMIGRACIÓN (I-INMG)	19,23	20,00	15,08	13,60	9,99
INDICADORES BÁSICOS DE VULNERABILIDAD URBANA (IBVU) (4)					
IBVU Estudios (5)	4,58	7,06	7,50	10,02	10,92
IBVU Vivienda (6)	11,72	6,07	10,49	7,60	6,99
IBVU Paro (7)	13,04	22,48	21,71	25,75	29,64

(4) Además del Indicador de Inmigración (I-INMG) se ofrecen los valores de los 3 Indicadores Básicos de Vulnerabilidad Urbana (IBVU) para poder analizar la situación de cada sección censal y AE-INMG en relación con los valores de referencia de vulnerabilidad para estos 3 indicadores.

(5) IBVU Estudios: Porcentaje de población analfabeta y sin estudios de 16 años o más, sobre el total de población de 16 años o más. Valor de referencia de vulnerabilidad (2011): 16,38%.

(6) IBVU Vivienda: Porcentaje de viviendas familiares (principales, secundarias, vacías) en edificios en estado en estado ruinoso, malo o deficiente, sobre el total de viviendas familiares (principales, secundarias, vacías). Valor de referencia de vulnerabilidad (2011): 17,50 %.

(7) IBVU Paro: Porcentaje de la población de 16 años o más en situación de paro, respecto al total de población activa de 16 años o más. Valor de referencia de vulnerabilidad (2011): 42,33 %.

Definiciones

ÁREA ESTADÍSTICA CON CONCENTRACIONES SIGNIFICATIVAS DE POBLACIÓN INMIGRANTE (AE-INMG)

Agrupación de secciones censales colindantes y de cierta homogeneidad urbanística, de entre 3.500 y 15.000 habitantes en las que el valor de Indicador de Inmigración (I-INMG) del conjunto supera el valor establecido como referencia (20%).

INDICADOR DE INMIGRACIÓN (I-INMG)

Porcentaje de población nacida en países no pertenecientes a la UE-14, respecto a la población total. Se calcula restando al número total de nacidos en el extranjero, los nacidos en los países de la UE-14: Alemania; Austria; Bélgica; Dinamarca; Finlandia; Francia; Reino Unido; Grecia; Irlanda; Italia; Luxemburgo; Países Bajos; Portugal; y Suecia.

Síntesis Metodológica

El cuerpo de estudio del Catálogo de Barrios Vulnerables de 2011 sigue el criterio establecido en los Catálogos anteriores: centrándose en los municipios mayores de 50.000 habitantes y capitales de provincia. Los trabajos del Catálogo de 2011, siguen la misma metodología que los de 1991, 2001, y 2006, con la única particularidad de que sólo identifican las Áreas Estadísticas Vulnerables, sin realizar el análisis urbanístico detallado que permitía identificar a partir de ellas los Barrios Vulnerables. En el Catálogo de 2011 se han delimitado AE-INMG (Área Estadística con concentraciones significativas de población inmigrante) y AEV (Áreas Estadísticas Vulnerables según los 3 Indicadores Básicos de Vulnerabilidad Urbana: IBVU Estudios, IBVU Vivienda o IBVU Paro). Estas delimitaciones son independientes y pueden superponerse para su análisis en el Visor del Catálogo.

En el caso del Indicador de Inmigración (I-INMG), para el desarrollo del estudio de 2011 se ha partido del análisis de la evolución de los Barrios con concentraciones significativas de población inmigrante identificados previamente en el año 2006, viendo primero si seguían o no cumpliendo esta condición en el año 2011. Posteriormente, se han identificado las nuevas Áreas Estadísticas con concentraciones significativas de población inmigrante (AE-INMG) no coincidentes con Barrios identificados en el Catálogo de 2006, incluyendo también las ciudades que no contaban con Barrios de este tipo en el año 2006.

Una vez identificadas las secciones censales que en 2011 superan los umbrales de referencia del Indicador de Inmigración (I-INMG), se procede a agrupar estas secciones en Áreas Estadísticas con concentraciones significativas de población inmigrante (AE-INMG).

La metodología detallada completa puede consultarse en:

https://apps.fomento.gob.es/BarriosVulnerables/static/adjunto/Sintesis_metodologica_general_catalogo_bbvv.pdf

Datos sociodemográficos (Censo 2011)	Sección censal 0801906017		AE-INMG 0801930	
	Valores absolutos	%	Valores absolutos	%
Población total	1.425		7.250	
Población nacida en el extranjero total	255	17,89	1.635	22,55
Población nacida en el extranjero (excepto UE-15)	175	12,28	1.450	20,00

	Sección	AE-INMG	Municipio	Comunidad Autónoma	España
INDICADOR DE INMIGRACIÓN (I-INMG)	12,28	20,00	15,08	13,60	9,99
INDICADORES BÁSICOS DE VULNERABILIDAD URBANA (IBVU) (4)					
IBVU Estudios (5)	13,58	7,06	7,50	10,02	10,92
IBVU Vivienda (6)	6,40	6,07	10,49	7,60	6,99
IBVU Paro (7)	35,14	22,48	21,71	25,75	29,64

(4) Además del Indicador de Inmigración (I-INMG) se ofrecen los valores de los 3 Indicadores Básicos de Vulnerabilidad Urbana (IBVU) para poder analizar la situación de cada sección censal y AE-INMG en relación con los valores de referencia de vulnerabilidad para estos 3 indicadores.

(5) IBVU Estudios: Porcentaje de población analfabeta y sin estudios de 16 años o más, sobre el total de población de 16 años o más. Valor de referencia de vulnerabilidad (2011): 16,38%.

(6) IBVU Vivienda: Porcentaje de viviendas familiares (principales, secundarias, vacías) en edificios en estado en estado ruinoso, malo o deficiente, sobre el total de viviendas familiares (principales, secundarias, vacías). Valor de referencia de vulnerabilidad (2011): 17,50 %.

(7) IBVU Paro: Porcentaje de la población de 16 años o más en situación de paro, respecto al total de población activa de 16 años o más. Valor de referencia de vulnerabilidad (2011): 42,33 %.

Definiciones

ÁREA ESTADÍSTICA CON CONCENTRACIONES SIGNIFICATIVAS DE POBLACIÓN INMIGRANTE (AE-INMG)

Agrupación de secciones censales colindantes y de cierta homogeneidad urbanística, de entre 3.500 y 15.000 habitantes en las que el valor de Indicador de Inmigración (I-INMG) del conjunto supera el valor establecido como referencia (20%).

INDICADOR DE INMIGRACIÓN (I-INMG)

Porcentaje de población nacida en países no pertenecientes a la UE-14, respecto a la población total. Se calcula restando al número total de nacidos en el extranjero, los nacidos en los países de la UE-14: Alemania; Austria; Bélgica; Dinamarca; Finlandia; Francia; Reino Unido; Grecia; Irlanda; Italia; Luxemburgo; Países Bajos; Portugal; y Suecia.

Síntesis Metodológica

El cuerpo de estudio del Catálogo de Barrios Vulnerables de 2011 sigue el criterio establecido en los Catálogos anteriores: centrándose en los municipios mayores de 50.000 habitantes y capitales de provincia. Los trabajos del Catálogo de 2011, siguen la misma metodología que los de 1991, 2001, y 2006, con la única particularidad de que sólo identifican las Áreas Estadísticas Vulnerables, sin realizar el análisis urbanístico detallado que permitía identificar a partir de ellas los Barrios Vulnerables. En el Catálogo de 2011 se han delimitado AE-INMG (Área Estadística con concentraciones significativas de población inmigrante) y AEV (Áreas Estadísticas Vulnerables según los 3 Indicadores Básicos de Vulnerabilidad Urbana: IBVU Estudios, IBVU Vivienda o IBVU Paro). Estas delimitaciones son independientes y pueden superponerse para su análisis en el Visor del Catálogo.

En el caso del Indicador de Inmigración (I-INMG), para el desarrollo del estudio de 2011 se ha partido del análisis de la evolución de los Barrios con concentraciones significativas de población inmigrante identificados previamente en el año 2006, viendo primero si seguían o no cumpliendo esta condición en el año 2011. Posteriormente, se han identificado las nuevas Áreas Estadísticas con concentraciones significativas de población inmigrante (AE-INMG) no coincidentes con Barrios identificados en el Catálogo de 2006, incluyendo también las ciudades que no contaban con Barrios de este tipo en el año 2006.

Una vez identificadas las secciones censales que en 2011 superan los umbrales de referencia del Indicador de Inmigración (I-INMG), se procede a agrupar estas secciones en Áreas Estadísticas con concentraciones significativas de población inmigrante (AE-INMG).

La metodología detallada completa puede consultarse en:

https://apps.fomento.gob.es/BarriosVulnerables/static/adjunto/Sintesis_metodologica_general_catalogo_bbvv.pdf

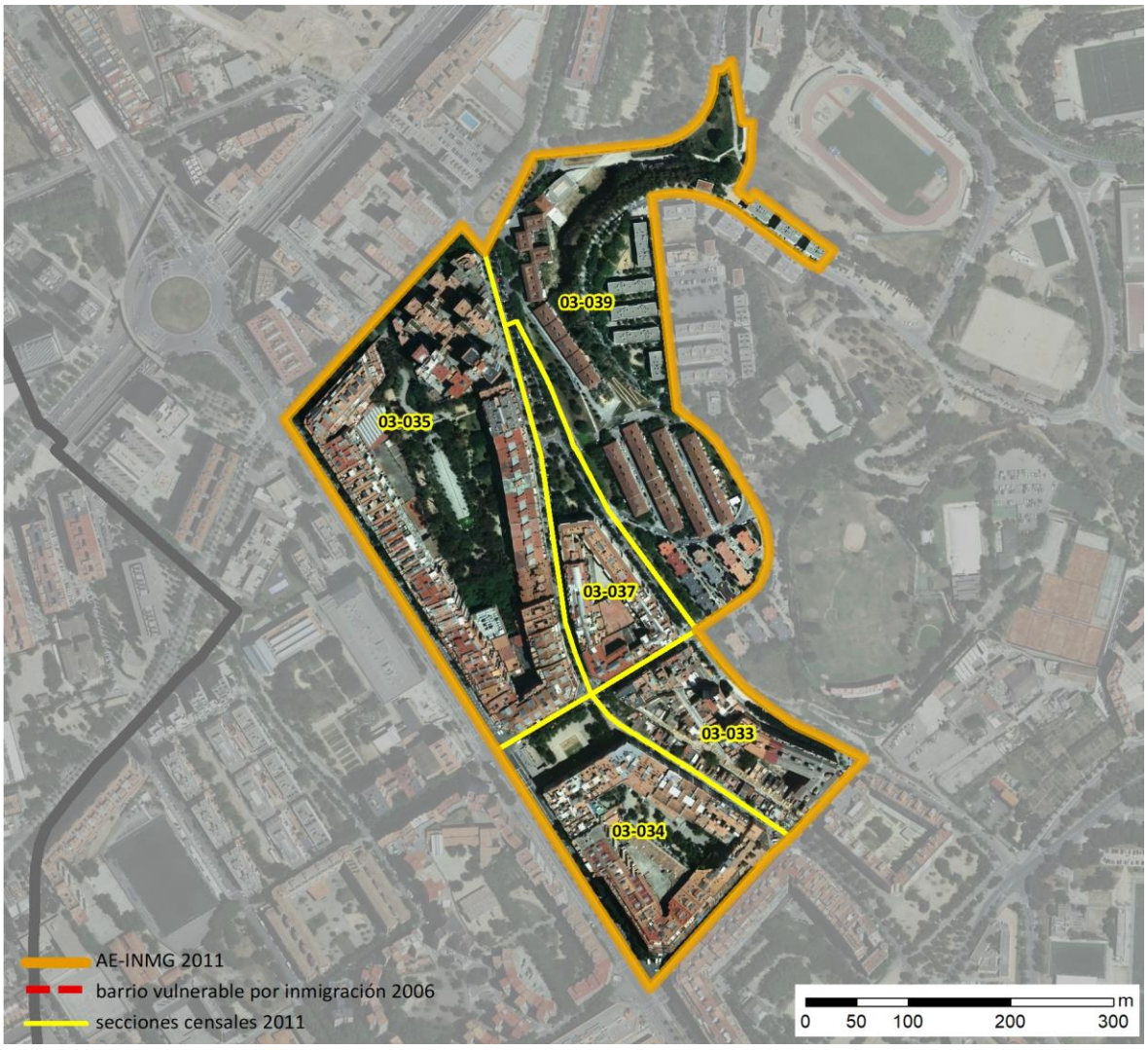

Localización en detalle del AE-INMG

Datos básicos del AE-INMG (1)

Población total	14.920
Población nacida en el extranjero total	3.790
Población nacida en el extranjero (excepto UE-15)	3.695
Densidad población (hab/Km²)	64.134,94
Superficie (ha)	23,26
Nº de secciones censales	5

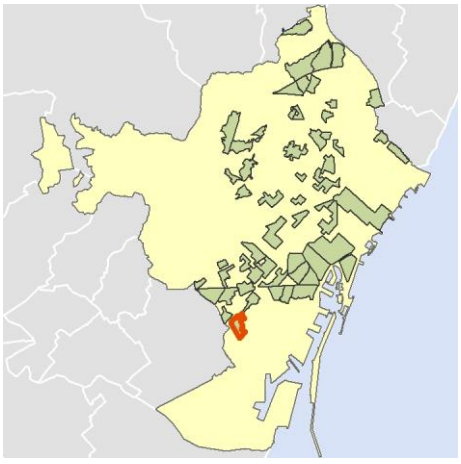

Localización del AE-INMG dentro del término municipal

	Valor del AE-INMG	Valor de referencia (2)
INDICADOR DE INMIGRACIÓN (I-INMG) (3)	**24,77 %**	20,00%

(1) Área Estadística con concentraciones significativas de población inmigrante (AE-INMG)

(2) Valor que se ha tomado como referencia para este estudio

(3) Indicador de Inmigración: (I-INMG): Porcentaje de población nacida en países no pertenecientes a la UE-14, respecto a la población total. Se calcula restando al número total de nacidos en el extranjero, los nacidos en los países de la UE-14: Alemania; Austria; Bélgica; Dinamarca; Finlandia; Francia; Reino Unido; Grecia; Irlanda; Italia; Luxemburgo; Países Bajos; Portugal; y Suecia.

Datos sociodemográficos (Censo 2011)	Sección censal 0801903033		AE-INMG 0801931	
	Valores absolutos	%	Valores absolutos	%
Población total	825		14.920	
Población nacida en el extranjero total	125	15,15	3.790	25,40
Población nacida en el extranjero (excepto UE-15)	125	15,15	3.695	24,77

	Sección	AE-INMG	Municipio	Comunidad Autónoma	España
INDICADOR DE INMIGRACIÓN (I-INMG)	15,15	24,77	15,08	13,60	9,99
INDICADORES BÁSICOS DE VULNERABILIDAD URBANA (IBVU) (4)					
IBVU Estudios (5)	25,90	10,09	7,50	10,02	10,92
IBVU Vivienda (6)	12,90	1,05	10,49	7,60	6,99
IBVU Paro (7)	s.d.	s.d.	21,71	25,75	29,64

(4) Además del Indicador de Inmigración (I-INMG) se ofrecen los valores de los 3 Indicadores Básicos de Vulnerabilidad Urbana (IBVU) para poder analizar la situación de cada sección censal y AE-INMG en relación con los valores de referencia de vulnerabilidad para estos 3 indicadores.

(5) IBVU Estudios: Porcentaje de población analfabeta y sin estudios de 16 años o más, sobre el total de población de 16 años o más. Valor de referencia de vulnerabilidad (2011): 16,38%.

(6) IBVU Vivienda: Porcentaje de viviendas familiares (principales, secundarias, vacías) en edificios en estado en estado ruinoso, malo o deficiente, sobre el total de viviendas familiares (principales, secundarias, vacías). Valor de referencia de vulnerabilidad (2011): 17,50 %.

(7) IBVU Paro: Porcentaje de la población de 16 años o más en situación de paro, respecto al total de población activa de 16 años o más. Valor de referencia de vulnerabilidad (2011): 42,33 %.

Definiciones

ÁREA ESTADÍSTICA CON CONCENTRACIONES SIGNIFICATIVAS DE POBLACIÓN INMIGRANTE (AE-INMG)

Agrupación de secciones censales colindantes y de cierta homogeneidad urbanística, de entre 3.500 y 15.000 habitantes en las que el valor de Indicador de Inmigración (I-INMG) del conjunto supera el valor establecido como referencia (20%).

INDICADOR DE INMIGRACIÓN (I-INMG)

Porcentaje de población nacida en países no pertenecientes a la UE-14, respecto a la población total. Se calcula restando al número total de nacidos en el extranjero, los nacidos en los países de la UE-14: Alemania; Austria; Bélgica; Dinamarca; Finlandia; Francia; Reino Unido; Grecia; Irlanda; Italia; Luxemburgo; Países Bajos; Portugal; y Suecia.

Síntesis Metodológica

El cuerpo de estudio del Catálogo de Barrios Vulnerables de 2011 sigue el criterio establecido en los Catálogos anteriores: centrándose en los municipios mayores de 50.000 habitantes y capitales de provincia. Los trabajos del Catálogo de 2011, siguen la misma metodología que los de 1991, 2001, y 2006, con la única particularidad de que sólo identifican las Áreas Estadísticas Vulnerables, sin realizar el análisis urbanístico detallado que permitía identificar a partir de ellas los Barrios Vulnerables. En el Catálogo de 2011 se han delimitado AE-INMG (Área Estadística con concentraciones significativas de población inmigrante) y AEV (Áreas Estadísticas Vulnerables según los 3 Indicadores Básicos de Vulnerabilidad Urbana: IBVU Estudios, IBVU Vivienda o IBVU Paro). Estas delimitaciones son independientes y pueden superponerse para su análisis en el Visor del Catálogo.

En el caso del Indicador de Inmigración (I-INMG), para el desarrollo del estudio de 2011 se ha partido del análisis de la evolución de los Barrios con concentraciones significativas de población inmigrante identificados previamente en el año 2006, viendo primero si seguían o no cumpliendo esta condición en el año 2011. Posteriormente, se han identificado las nuevas Áreas Estadísticas con concentraciones significativas de población inmigrante (AE-INMG) no coincidentes con Barrios identificados en el Catálogo de 2006, incluyendo también las ciudades que no contaban con Barrios de este tipo en el año 2006.

Una vez identificadas las secciones censales que en 2011 superan los umbrales de referencia del Indicador de Inmigración (I-INMG), se procede a agrupar estas secciones en Áreas Estadísticas con concentraciones significativas de población inmigrante (AE-INMG).

La metodología detallada completa puede consultarse en:

https://apps.fomento.gob.es/BarriosVulnerables/static/adjunto/Sintesis_metodologica_general_catalogo_bbvv.pdf

Datos sociodemográficos (Censo 2011)	Sección censal 0801903034		AE-INMG 0801931	
	Valores absolutos	%	Valores absolutos	%
Población total	3.315		14.920	
Población nacida en el extranjero total	510	15,38	3.790	25,40
Población nacida en el extranjero (excepto UE-15)	510	15,38	3.695	24,77

	Sección	AE-INMG	Municipio	Comunidad Autónoma	España
INDICADOR DE INMIGRACIÓN (I-INMG)	15,38	24,77	15,08	13,60	9,99
INDICADORES BÁSICOS DE VULNERABILIDAD URBANA (IBVU) (4)					
IBVU Estudios (5)	8,65	10,09	7,50	10,02	10,92
IBVU Vivienda (6)	0,00	1,05	10,49	7,60	6,99
IBVU Paro (7)	28,65	s.d.	21,71	25,75	29,64

(4) Además del Indicador de Inmigración (I-INMG) se ofrecen los valores de los 3 Indicadores Básicos de Vulnerabilidad Urbana (IBVU) para poder analizar la situación de cada sección censal y AE-INMG en relación con los valores de referencia de vulnerabilidad para estos 3 indicadores.

(5) IBVU Estudios: Porcentaje de población analfabeta y sin estudios de 16 años o más, sobre el total de población de 16 años o más. Valor de referencia de vulnerabilidad (2011): 16,38%.

(6) IBVU Vivienda: Porcentaje de viviendas familiares (principales, secundarias, vacías) en edificios en estado en estado ruinoso, malo o deficiente, sobre el total de viviendas familiares (principales, secundarias, vacías). Valor de referencia de vulnerabilidad (2011): 17,50 %.

(7) IBVU Paro: Porcentaje de la población de 16 años o más en situación de paro, respecto al total de población activa de 16 años o más. Valor de referencia de vulnerabilidad (2011): 42,33 %.

Definiciones

ÁREA ESTADÍSTICA CON CONCENTRACIONES SIGNIFICATIVAS DE POBLACIÓN INMIGRANTE (AE-INMG)

Agrupación de secciones censales colindantes y de cierta homogeneidad urbanística, de entre 3.500 y 15.000 habitantes en las que el valor de Indicador de Inmigración (I-INMG) del conjunto supera el valor establecido como referencia (20%).

INDICADOR DE INMIGRACIÓN (I-INMG)

Porcentaje de población nacida en países no pertenecientes a la UE-14, respecto a la población total. Se calcula restando al número total de nacidos en el extranjero, los nacidos en los países de la UE-14: Alemania; Austria; Bélgica; Dinamarca; Finlandia; Francia; Reino Unido; Grecia; Irlanda; Italia; Luxemburgo; Países Bajos; Portugal; y Suecia.

Síntesis Metodológica

El cuerpo de estudio del Catálogo de Barrios Vulnerables de 2011 sigue el criterio establecido en los Catálogos anteriores: centrándose en los municipios mayores de 50.000 habitantes y capitales de provincia. Los trabajos del Catálogo de 2011, siguen la misma metodología que los de 1991, 2001, y 2006, con la única particularidad de que sólo identifican las Áreas Estadísticas Vulnerables, sin realizar el análisis urbanístico detallado que permitía identificar a partir de ellas los Barrios Vulnerables. En el Catálogo de 2011 se han delimitado AE-INMG (Área Estadística con concentraciones significativas de población inmigrante) y AEV (Áreas Estadísticas Vulnerables según los 3 Indicadores Básicos de Vulnerabilidad Urbana: IBVU Estudios, IBVU Vivienda o IBVU Paro). Estas delimitaciones son independientes y pueden superponerse para su análisis en el Visor del Catálogo.

En el caso del Indicador de Inmigración (I-INMG), para el desarrollo del estudio de 2011 se ha partido del análisis de la evolución de los Barrios con concentraciones significativas de población inmigrante identificados previamente en el año 2006, viendo primero si seguían o no cumpliendo esta condición en el año 2011. Posteriormente, se han identificado las nuevas Áreas Estadísticas con concentraciones significativas de población inmigrante (AE-INMG) no coincidentes con Barrios identificados en el Catálogo de 2006, incluyendo también las ciudades que no contaban con Barrios de este tipo en el año 2006.

Una vez identificadas las secciones censales que en 2011 superan los umbrales de referencia del Indicador de Inmigración (I-INMG), se procede a agrupar estas secciones en Áreas Estadísticas con concentraciones significativas de población inmigrante (AE-INMG).

La metodología detallada completa puede consultarse en:

https://apps.fomento.gob.es/BarriosVulnerables/static/adjunto/Sintesis_metodologica_general_catalogo_bbvv.pdf

Datos sociodemográficos (Censo 2011)	Sección censal 0801903035		AE-INMG 0801931	
	Valores absolutos	%	Valores absolutos	%
Población total	7.480		14.920	
Población nacida en el extranjero total	2.010	26,87	3.790	25,40
Población nacida en el extranjero (excepto UE-15)	1.925	25,74	3.695	24,77

	Sección	AE-INMG	Municipio	Comunidad Autónoma	España
INDICADOR DE INMIGRACIÓN (I-INMG)	25,74	24,77	15,08	13,60	9,99
INDICADORES BÁSICOS DE VULNERABILIDAD URBANA (IBVU) (4)					
IBVU Estudios (5)	8,75	10,09	7,50	10,02	10,92
IBVU Vivienda (6)	0,00	1,05	10,49	7,60	6,99
IBVU Paro (7)	28,78	s.d.	21,71	25,75	29,64

(4) Además del Indicador de Inmigración (I-INMG) se ofrecen los valores de los 3 Indicadores Básicos de Vulnerabilidad Urbana (IBVU) para poder analizar la situación de cada sección censal y AE-INMG en relación con los valores de referencia de vulnerabilidad para estos 3 indicadores.

(5) IBVU Estudios: Porcentaje de población analfabeta y sin estudios de 16 años o más, sobre el total de población de 16 años o más. Valor de referencia de vulnerabilidad (2011): 16,38%.

(6) IBVU Vivienda: Porcentaje de viviendas familiares (principales, secundarias, vacías) en edificios en estado en estado ruinoso, malo o deficiente, sobre el total de viviendas familiares (principales, secundarias, vacías). Valor de referencia de vulnerabilidad (2011): 17,50 %.

(7) IBVU Paro: Porcentaje de la población de 16 años o más en situación de paro, respecto al total de población activa de 16 años o más. Valor de referencia de vulnerabilidad (2011): 42,33 %.

Definiciones

ÁREA ESTADÍSTICA CON CONCENTRACIONES SIGNIFICATIVAS DE POBLACIÓN INMIGRANTE (AE-INMG)

Agrupación de secciones censales colindantes y de cierta homogeneidad urbanística, de entre 3.500 y 15.000 habitantes en las que el valor de Indicador de Inmigración (I-INMG) del conjunto supera el valor establecido como referencia (20%).

INDICADOR DE INMIGRACIÓN (I-INMG)

Porcentaje de población nacida en países no pertenecientes a la UE-14, respecto a la población total. Se calcula restando al número total de nacidos en el extranjero, los nacidos en los países de la UE-14: Alemania; Austria; Bélgica; Dinamarca; Finlandia; Francia; Reino Unido; Grecia; Irlanda; Italia; Luxemburgo; Países Bajos; Portugal; y Suecia.

Síntesis Metodológica

El cuerpo de estudio del Catálogo de Barrios Vulnerables de 2011 sigue el criterio establecido en los Catálogos anteriores: centrándose en los municipios mayores de 50.000 habitantes y capitales de provincia. Los trabajos del Catálogo de 2011, siguen la misma metodología que los de 1991, 2001, y 2006, con la única particularidad de que sólo identifican las Áreas Estadísticas Vulnerables, sin realizar el análisis urbanístico detallado que permitía identificar a partir de ellas los Barrios Vulnerables. En el Catálogo de 2011 se han delimitado AE-INMG (Área Estadística con concentraciones significativas de población inmigrante) y AEV (Áreas Estadísticas Vulnerables según los 3 Indicadores Básicos de Vulnerabilidad Urbana: IBVU Estudios, IBVU Vivienda o IBVU Paro). Estas delimitaciones son independientes y pueden superponerse para su análisis en el Visor del Catálogo.

En el caso del Indicador de Inmigración (I-INMG), para el desarrollo del estudio de 2011 se ha partido del análisis de la evolución de los Barrios con concentraciones significativas de población inmigrante identificados previamente en el año 2006, viendo primero si seguían o no cumpliendo esta condición en el año 2011. Posteriormente, se han identificado las nuevas Áreas Estadísticas con concentraciones significativas de población inmigrante (AE-INMG) no coincidentes con Barrios identificados en el Catálogo de 2006, incluyendo también las ciudades que no contaban con Barrios de este tipo en el año 2006.

Una vez identificadas las secciones censales que en 2011 superan los umbrales de referencia del Indicador de Inmigración (I-INMG), se procede a agrupar estas secciones en Áreas Estadísticas con concentraciones significativas de población inmigrante (AE-INMG).

La metodología detallada completa puede consultarse en:

https://apps.fomento.gob.es/BarriosVulnerables/static/adjunto/Sintesis_metodologica_general_catalogo_bbvv.pdf

Datos sociodemográficos (Censo 2011)	Sección censal 0801903037		AE-INMG 0801931	
	Valores absolutos	%	Valores absolutos	%
Población total	1.385		14.920	
Población nacida en el extranjero total	135	9,75	3.790	25,40
Población nacida en el extranjero (excepto UE-15)	135	9,75	3.695	24,77

	Sección	AE-INMG	Municipio	Comunidad Autónoma	España
INDICADOR DE INMIGRACIÓN (I-INMG)	9,75	24,77	15,08	13,60	9,99
INDICADORES BÁSICOS DE VULNERABILIDAD URBANA (IBVU) (4)					
IBVU Estudios (5)	5,70	10,09	7,50	10,02	10,92
IBVU Vivienda (6)	0,00	1,05	10,49	7,60	6,99
IBVU Paro (7)	31,28	s.d.	21,71	25,75	29,64

(4) Además del Indicador de Inmigración (I-INMG) se ofrecen los valores de los 3 Indicadores Básicos de Vulnerabilidad Urbana (IBVU) para poder analizar la situación de cada sección censal y AE-INMG en relación con los valores de referencia de vulnerabilidad para estos 3 indicadores.

(5) IBVU Estudios: Porcentaje de población analfabeta y sin estudios de 16 años o más, sobre el total de población de 16 años o más. Valor de referencia de vulnerabilidad (2011): 16,38%.

(6) IBVU Vivienda: Porcentaje de viviendas familiares (principales, secundarias, vacías) en edificios en estado en estado ruinoso, malo o deficiente, sobre el total de viviendas familiares (principales, secundarias, vacías). Valor de referencia de vulnerabilidad (2011): 17,50 %.

(7) IBVU Paro: Porcentaje de la población de 16 años o más en situación de paro, respecto al total de población activa de 16 años o más. Valor de referencia de vulnerabilidad (2011): 42,33 %.

Definiciones

ÁREA ESTADÍSTICA CON CONCENTRACIONES SIGNIFICATIVAS DE POBLACIÓN INMIGRANTE (AE-INMG)

Agrupación de secciones censales colindantes y de cierta homogeneidad urbanística, de entre 3.500 y 15.000 habitantes en las que el valor de Indicador de Inmigración (I-INMG) del conjunto supera el valor establecido como referencia (20%).

INDICADOR DE INMIGRACIÓN (I-INMG)

Porcentaje de población nacida en países no pertenecientes a la UE-14, respecto a la población total. Se calcula restando al número total de nacidos en el extranjero, los nacidos en los países de la UE-14: Alemania; Austria; Bélgica; Dinamarca; Finlandia; Francia; Reino Unido; Grecia; Irlanda; Italia; Luxemburgo; Países Bajos; Portugal; y Suecia.

Síntesis Metodológica

El cuerpo de estudio del Catálogo de Barrios Vulnerables de 2011 sigue el criterio establecido en los Catálogos anteriores: centrándose en los municipios mayores de 50.000 habitantes y capitales de provincia. Los trabajos del Catálogo de 2011, siguen la misma metodología que los de 1991, 2001, y 2006, con la única particularidad de que sólo identifican las Áreas Estadísticas Vulnerables, sin realizar el análisis urbanístico detallado que permitía identificar a partir de ellas los Barrios Vulnerables. En el Catálogo de 2011 se han delimitado AE-INMG (Área Estadística con concentraciones significativas de población inmigrante) y AEV (Áreas Estadísticas Vulnerables según los 3 Indicadores Básicos de Vulnerabilidad Urbana: IBVU Estudios, IBVU Vivienda o IBVU Paro). Estas delimitaciones son independientes y pueden superponerse para su análisis en el Visor del Catálogo.

En el caso del Indicador de Inmigración (I-INMG), para el desarrollo del estudio de 2011 se ha partido del análisis de la evolución de los Barrios con concentraciones significativas de población inmigrante identificados previamente en el año 2006, viendo primero si seguían o no cumpliendo esta condición en el año 2011. Posteriormente, se han identificado las nuevas Áreas Estadísticas con concentraciones significativas de población inmigrante (AE-INMG) no coincidentes con Barrios identificados en el Catálogo de 2006, incluyendo también las ciudades que no contaban con Barrios de este tipo en el año 2006.

Una vez identificadas las secciones censales que en 2011 superan los umbrales de referencia del Indicador de Inmigración (I-INMG), se procede a agrupar estas secciones en Áreas Estadísticas con concentraciones significativas de población inmigrante (AE-INMG).

La metodología detallada completa puede consultarse en:

https://apps.fomento.gob.es/BarriosVulnerables/static/adjunto/Sintesis_metodologica_general_catalogo_bbvv.pdf

Datos sociodemográficos (Censo 2011)	Sección censal 0801903039		AE-INMG 0801931	
	Valores absolutos	%	Valores absolutos	%
Población total	1.915		14.920	
Población nacida en el extranjero total	1.010	52,74	3.790	25,40
Población nacida en el extranjero (excepto UE-15)	1.000	52,22	3.695	24,77

	Sección	AE-INMG	Municipio	Comunidad Autónoma	España
INDICADOR DE INMIGRACIÓN (I-INMG)	52,22	24,77	15,08	13,60	9,99
INDICADORES BÁSICOS DE VULNERABILIDAD URBANA (IBVU) (4)					
IBVU Estudios (5)	14,88	10,09	7,50	10,02	10,92
IBVU Vivienda (6)	0,00	1,05	10,49	7,60	6,99
IBVU Paro (7)	28,43	s.d.	21,71	25,75	29,64

(4) Además del Indicador de Inmigración (I-INMG) se ofrecen los valores de los 3 Indicadores Básicos de Vulnerabilidad Urbana (IBVU) para poder analizar la situación de cada sección censal y AE-INMG en relación con los valores de referencia de vulnerabilidad para estos 3 indicadores.

(5) IBVU Estudios: Porcentaje de población analfabeta y sin estudios de 16 años o más, sobre el total de población de 16 años o más. Valor de referencia de vulnerabilidad (2011): 16,38%.

(6) IBVU Vivienda: Porcentaje de viviendas familiares (principales, secundarias, vacías) en edificios en estado en estado ruinoso, malo o deficiente, sobre el total de viviendas familiares (principales, secundarias, vacías). Valor de referencia de vulnerabilidad (2011): 17,50 %.

(7) IBVU Paro: Porcentaje de la población de 16 años o más en situación de paro, respecto al total de población activa de 16 años o más. Valor de referencia de vulnerabilidad (2011): 42,33 %.

Definiciones

ÁREA ESTADÍSTICA CON CONCENTRACIONES SIGNIFICATIVAS DE POBLACIÓN INMIGRANTE (AE-INMG)

Agrupación de secciones censales colindantes y de cierta homogeneidad urbanística, de entre 3.500 y 15.000 habitantes en las que el valor de Indicador de Inmigración (I-INMG) del conjunto supera el valor establecido como referencia (20%).

INDICADOR DE INMIGRACIÓN (I-INMG)

Porcentaje de población nacida en países no pertenecientes a la UE-14, respecto a la población total. Se calcula restando al número total de nacidos en el extranjero, los nacidos en los países de la UE-14: Alemania; Austria; Bélgica; Dinamarca; Finlandia; Francia; Reino Unido; Grecia; Irlanda; Italia; Luxemburgo; Países Bajos; Portugal; y Suecia.

Síntesis Metodológica

El cuerpo de estudio del Catálogo de Barrios Vulnerables de 2011 sigue el criterio establecido en los Catálogos anteriores: centrándose en los municipios mayores de 50.000 habitantes y capitales de provincia. Los trabajos del Catálogo de 2011, siguen la misma metodología que los de 1991, 2001, y 2006, con la única particularidad de que sólo identifican las Áreas Estadísticas Vulnerables, sin realizar el análisis urbanístico detallado que permitía identificar a partir de ellas los Barrios Vulnerables. En el Catálogo de 2011 se han delimitado AE-INMG (Área Estadística con concentraciones significativas de población inmigrante) y AEV (Áreas Estadísticas Vulnerables según los 3 Indicadores Básicos de Vulnerabilidad Urbana: IBVU Estudios, IBVU Vivienda o IBVU Paro). Estas delimitaciones son independientes y pueden superponerse para su análisis en el Visor del Catálogo.

En el caso del Indicador de Inmigración (I-INMG), para el desarrollo del estudio de 2011 se ha partido del análisis de la evolución de los Barrios con concentraciones significativas de población inmigrante identificados previamente en el año 2006, viendo primero si seguían o no cumpliendo esta condición en el año 2011. Posteriormente, se han identificado las nuevas Áreas Estadísticas con concentraciones significativas de población inmigrante (AE-INMG) no coincidentes con Barrios identificados en el Catálogo de 2006, incluyendo también las ciudades que no contaban con Barrios de este tipo en el año 2006.

Una vez identificadas las secciones censales que en 2011 superan los umbrales de referencia del Indicador de Inmigración (I-INMG), se procede a agrupar estas secciones en Áreas Estadísticas con concentraciones significativas de población inmigrante (AE-INMG).

La metodología detallada completa puede consultarse en:

https://apps.fomento.gob.es/BarriosVulnerables/static/adjunto/Sintesis_metodologica_general_catalogo_bbvv.pdf



Localización en detalle del AE-INMG

Datos básicos del AE-INMG (1)

Población total	4.675
Población nacida en el extranjero total	985
Población nacida en el extranjero (excepto UE-15)	945
Densidad población (hab/Km²)	36.557,45
Superficie (ha)	12,79
Nº de secciones censales	3

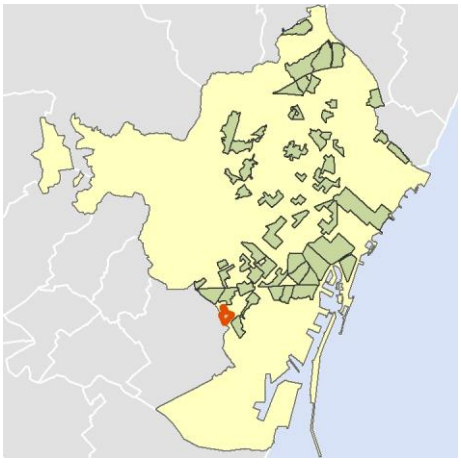

Localización del AE-INMG dentro del término municipal

	Valor del AE-INMG	Valor de referencia (2)
INDICADOR DE INMIGRACIÓN (I-INMG) (3)	**20,21 %**	20,00%

(1) Área Estadística con concentraciones significativas de población inmigrante (AE-INMG)

(2) Valor que se ha tomado como referencia para este estudio

(3) Indicador de Inmigración: (I-INMG): Porcentaje de población nacida en países no pertenecientes a la UE-14, respecto a la población total. Se calcula restando al número total de nacidos en el extranjero, los nacidos en los países de la UE-14: Alemania; Austria; Bélgica; Dinamarca; Finlandia; Francia; Reino Unido; Grecia; Irlanda; Italia; Luxemburgo; Países Bajos; Portugal; y Suecia.

Datos sociodemográficos (Censo 2011)	Sección censal 0801903064 Valores absolutos	%	AE-INMG 0801932 Valores absolutos	%
Población total	1.300		4.675	
Población nacida en el extranjero total	315	24,23	985	21,07
Población nacida en el extranjero (excepto UE-15)	290	22,31	945	20,21

	Sección	AE-INMG	Municipio	Comunidad Autónoma	España
INDICADOR DE INMIGRACIÓN (I-INMG)	22,31	20,21	15,08	13,60	9,99
INDICADORES BÁSICOS DE VULNERABILIDAD URBANA (IBVU) (4)					
IBVU Estudios (5)	1,88	2,41	7,50	10,02	10,92
IBVU Vivienda (6)	0,00	0,68	10,49	7,60	6,99
IBVU Paro (7)	18,24	16,55	21,71	25,75	29,64

(4) Además del Indicador de Inmigración (I-INMG) se ofrecen los valores de los 3 Indicadores Básicos de Vulnerabilidad Urbana (IBVU) para poder analizar la situación de cada sección censal y AE-INMG en relación con los valores de referencia de vulnerabilidad para estos 3 indicadores.

(5) IBVU Estudios: Porcentaje de población analfabeta y sin estudios de 16 años o más, sobre el total de población de 16 años o más. Valor de referencia de vulnerabilidad (2011): 16,38%.

(6) IBVU Vivienda: Porcentaje de viviendas familiares (principales, secundarias, vacías) en edificios en estado en estado ruinoso, malo o deficiente, sobre el total de viviendas familiares (principales, secundarias, vacías). Valor de referencia de vulnerabilidad (2011): 17,50 %.

(7) IBVU Paro: Porcentaje de la población de 16 años o más en situación de paro, respecto al total de población activa de 16 años o más. Valor de referencia de vulnerabilidad (2011): 42,33 %.

Definiciones

ÁREA ESTADÍSTICA CON CONCENTRACIONES SIGNIFICATIVAS DE POBLACIÓN INMIGRANTE (AE-INMG)

Agrupación de secciones censales colindantes y de cierta homogeneidad urbanística, de entre 3.500 y 15.000 habitantes en las que el valor de Indicador de Inmigración (I-INMG) del conjunto supera el valor establecido como referencia (20%).

INDICADOR DE INMIGRACIÓN (I-INMG)

Porcentaje de población nacida en países no pertenecientes a la UE-14, respecto a la población total. Se calcula restando al número total de nacidos en el extranjero, los nacidos en los países de la UE-14: Alemania; Austria; Bélgica; Dinamarca; Finlandia; Francia; Reino Unido; Grecia; Irlanda; Italia; Luxemburgo; Países Bajos; Portugal; y Suecia.

Síntesis Metodológica

El cuerpo de estudio del Catálogo de Barrios Vulnerables de 2011 sigue el criterio establecido en los Catálogos anteriores: centrándose en los municipios mayores de 50.000 habitantes y capitales de provincia. Los trabajos del Catálogo de 2011, siguen la misma metodología que los de 1991, 2001, y 2006, con la única particularidad de que sólo identifican las Áreas Estadísticas Vulnerables, sin realizar el análisis urbanístico detallado que permitía identificar a partir de ellas los Barrios Vulnerables. En el Catálogo de 2011 se han delimitado AE-INMG (Área Estadística con concentraciones significativas de población inmigrante) y AEV (Áreas Estadísticas Vulnerables según los 3 Indicadores Básicos de Vulnerabilidad Urbana: IBVU Estudios, IBVU Vivienda o IBVU Paro). Estas delimitaciones son independientes y pueden superponerse para su análisis en el Visor del Catálogo.

En el caso del Indicador de Inmigración (I-INMG), para el desarrollo del estudio de 2011 se ha partido del análisis de la evolución de los Barrios con concentraciones significativas de población inmigrante identificados previamente en el año 2006, viendo primero si seguían o no cumpliendo esta condición en el año 2011. Posteriormente, se han identificado las nuevas Áreas Estadísticas con concentraciones significativas de población inmigrante (AE-INMG) no coincidentes con Barrios identificados en el Catálogo de 2006, incluyendo también las ciudades que no contaban con Barrios de este tipo en el año 2006.

Una vez identificadas las secciones censales que en 2011 superan los umbrales de referencia del Indicador de Inmigración (I-INMG), se procede a agrupar estas secciones en Áreas Estadísticas con concentraciones significativas de población inmigrante (AE-INMG).

La metodología detallada completa puede consultarse en:

https://apps.fomento.gob.es/BarriosVulnerables/static/adjunto/Sintesis_metodologica_general_catalogo_bbvv.pdf

Datos sociodemográficos (Censo 2011)	Sección censal 0801903065		AE-INMG 0801932	
	Valores absolutos	%	Valores absolutos	%
Población total	1.515		4.675	
Población nacida en el extranjero total	225	14,85	985	21,07
Población nacida en el extranjero (excepto UE-15)	225	14,85	945	20,21

	Sección	AE-INMG	Municipio	Comunidad Autónoma	España
INDICADOR DE INMIGRACIÓN (I-INMG)	14,85	20,21	15,08	13,60	9,99
INDICADORES BÁSICOS DE VULNERABILIDAD URBANA (IBVU) (4)					
IBVU Estudios (5)	3,00	2,41	7,50	10,02	10,92
IBVU Vivienda (6)	0,00	0,68	10,49	7,60	6,99
IBVU Paro (7)	13,17	16,55	21,71	25,75	29,64

(4) Además del Indicador de Inmigración (I-INMG) se ofrecen los valores de los 3 Indicadores Básicos de Vulnerabilidad Urbana (IBVU) para poder analizar la situación de cada sección censal y AE-INMG en relación con los valores de referencia de vulnerabilidad para estos 3 indicadores.

(5) IBVU Estudios: Porcentaje de población analfabeta y sin estudios de 16 años o más, sobre el total de población de 16 años o más. Valor de referencia de vulnerabilidad (2011): 16,38%.

(6) IBVU Vivienda: Porcentaje de viviendas familiares (principales, secundarias, vacías) en edificios en estado en estado ruinoso, malo o deficiente, sobre el total de viviendas familiares (principales, secundarias, vacías). Valor de referencia de vulnerabilidad (2011): 17,50 %.

(7) IBVU Paro: Porcentaje de la población de 16 años o más en situación de paro, respecto al total de población activa de 16 años o más. Valor de referencia de vulnerabilidad (2011): 42,33 %.

Definiciones

ÁREA ESTADÍSTICA CON CONCENTRACIONES SIGNIFICATIVAS DE POBLACIÓN INMIGRANTE (AE-INMG)

Agrupación de secciones censales colindantes y de cierta homogeneidad urbanística, de entre 3.500 y 15.000 habitantes en las que el valor de Indicador de Inmigración (I-INMG) del conjunto supera el valor establecido como referencia (20%).

INDICADOR DE INMIGRACIÓN (I-INMG)

Porcentaje de población nacida en países no pertenecientes a la UE-14, respecto a la población total. Se calcula restando al número total de nacidos en el extranjero, los nacidos en los países de la UE-14: Alemania; Austria; Bélgica; Dinamarca; Finlandia; Francia; Reino Unido; Grecia; Irlanda; Italia; Luxemburgo; Países Bajos; Portugal; y Suecia.

Síntesis Metodológica

El cuerpo de estudio del Catálogo de Barrios Vulnerables de 2011 sigue el criterio establecido en los Catálogos anteriores: centrándose en los municipios mayores de 50.000 habitantes y capitales de provincia. Los trabajos del Catálogo de 2011, siguen la misma metodología que los de 1991, 2001, y 2006, con la única particularidad de que sólo identifican las Áreas Estadísticas Vulnerables, sin realizar el análisis urbanístico detallado que permitía identificar a partir de ellas los Barrios Vulnerables. En el Catálogo de 2011 se han delimitado AE-INMG (Área Estadística con concentraciones significativas de población inmigrante) y AEV (Áreas Estadísticas Vulnerables según los 3 Indicadores Básicos de Vulnerabilidad Urbana: IBVU Estudios, IBVU Vivienda o IBVU Paro). Estas delimitaciones son independientes y pueden superponerse para su análisis en el Visor del Catálogo.

En el caso del Indicador de Inmigración (I-INMG), para el desarrollo del estudio de 2011 se ha partido del análisis de la evolución de los Barrios con concentraciones significativas de población inmigrante identificados previamente en el año 2006, viendo primero si seguían o no cumpliendo esta condición en el año 2011. Posteriormente, se han identificado las nuevas Áreas Estadísticas con concentraciones significativas de población inmigrante (AE-INMG) no coincidentes con Barrios identificados en el Catálogo de 2006, incluyendo también las ciudades que no contaban con Barrios de este tipo en el año 2006.

Una vez identificadas las secciones censales que en 2011 superan los umbrales de referencia del Indicador de Inmigración (I-INMG), se procede a agrupar estas secciones en Áreas Estadísticas con concentraciones significativas de población inmigrante (AE-INMG).

La metodología detallada completa puede consultarse en:

https://apps.fomento.gob.es/BarriosVulnerables/static/adjunto/Sintesis_metodologica_general_catalogo_bbvv.pdf

Datos sociodemográficos (Censo 2011)	Sección censal 0801903067		AE-INMG 0801932	
	Valores absolutos	%	Valores absolutos	%
Población total	1.860		4.675	
Población nacida en el extranjero total	445	23,92	985	21,07
Población nacida en el extranjero (excepto UE-15)	430	23,12	945	20,21

	Sección	AE-INMG	Municipio	Comunidad Autónoma	España
INDICADOR DE INMIGRACIÓN (I-INMG)	23,12	20,21	15,08	13,60	9,99
INDICADORES BÁSICOS DE VULNERABILIDAD URBANA (IBVU) (4)					
IBVU Estudios (5)	2,27	2,41	7,50	10,02	10,92
IBVU Vivienda (6)	1,65	0,68	10,49	7,60	6,99
IBVU Paro (7)	18,72	16,55	21,71	25,75	29,64

(4) Además del Indicador de Inmigración (I-INMG) se ofrecen los valores de los 3 Indicadores Básicos de Vulnerabilidad Urbana (IBVU) para poder analizar la situación de cada sección censal y AE-INMG en relación con los valores de referencia de vulnerabilidad para estos 3 indicadores.

(5) IBVU Estudios: Porcentaje de población analfabeta y sin estudios de 16 años o más, sobre el total de población de 16 años o más. Valor de referencia de vulnerabilidad (2011): 16,38%.

(6) IBVU Vivienda: Porcentaje de viviendas familiares (principales, secundarias, vacías) en edificios en estado en estado ruinoso, malo o deficiente, sobre el total de viviendas familiares (principales, secundarias, vacías). Valor de referencia de vulnerabilidad (2011): 17,50 %.

(7) IBVU Paro: Porcentaje de la población de 16 años o más en situación de paro, respecto al total de población activa de 16 años o más. Valor de referencia de vulnerabilidad (2011): 42,33 %.

Definiciones

ÁREA ESTADÍSTICA CON CONCENTRACIONES SIGNIFICATIVAS DE POBLACIÓN INMIGRANTE (AE-INMG)

Agrupación de secciones censales colindantes y de cierta homogeneidad urbanística, de entre 3.500 y 15.000 habitantes en las que el valor de Indicador de Inmigración (I-INMG) del conjunto supera el valor establecido como referencia (20%).

INDICADOR DE INMIGRACIÓN (I-INMG)

Porcentaje de población nacida en países no pertenecientes a la UE-14, respecto a la población total. Se calcula restando al número total de nacidos en el extranjero, los nacidos en los países de la UE-14: Alemania; Austria; Bélgica; Dinamarca; Finlandia; Francia; Reino Unido; Grecia; Irlanda; Italia; Luxemburgo; Países Bajos; Portugal; y Suecia.

Síntesis Metodológica

El cuerpo de estudio del Catálogo de Barrios Vulnerables de 2011 sigue el criterio establecido en los Catálogos anteriores: centrándose en los municipios mayores de 50.000 habitantes y capitales de provincia. Los trabajos del Catálogo de 2011, siguen la misma metodología que los de 1991, 2001, y 2006, con la única particularidad de que sólo identifican las Áreas Estadísticas Vulnerables, sin realizar el análisis urbanístico detallado que permitía identificar a partir de ellas los Barrios Vulnerables. En el Catálogo de 2011 se han delimitado AE-INMG (Área Estadística con concentraciones significativas de población inmigrante) y AEV (Áreas Estadísticas Vulnerables según los 3 Indicadores Básicos de Vulnerabilidad Urbana: IBVU Estudios, IBVU Vivienda o IBVU Paro). Estas delimitaciones son independientes y pueden superponerse para su análisis en el Visor del Catálogo.

En el caso del Indicador de Inmigración (I-INMG), para el desarrollo del estudio de 2011 se ha partido del análisis de la evolución de los Barrios con concentraciones significativas de población inmigrante identificados previamente en el año 2006, viendo primero si seguían o no cumpliendo esta condición en el año 2011. Posteriormente, se han identificado las nuevas Áreas Estadísticas con concentraciones significativas de población inmigrante (AE-INMG) no coincidentes con Barrios identificados en el Catálogo de 2006, incluyendo también las ciudades que no contaban con Barrios de este tipo en el año 2006.

Una vez identificadas las secciones censales que en 2011 superan los umbrales de referencia del Indicador de Inmigración (I-INMG), se procede a agrupar estas secciones en Áreas Estadísticas con concentraciones significativas de población inmigrante (AE-INMG).

La metodología detallada completa puede consultarse en:

https://apps.fomento.gob.es/BarriosVulnerables/static/adjunto/Sintesis_metodologica_general_catalogo_bbvv.pdf

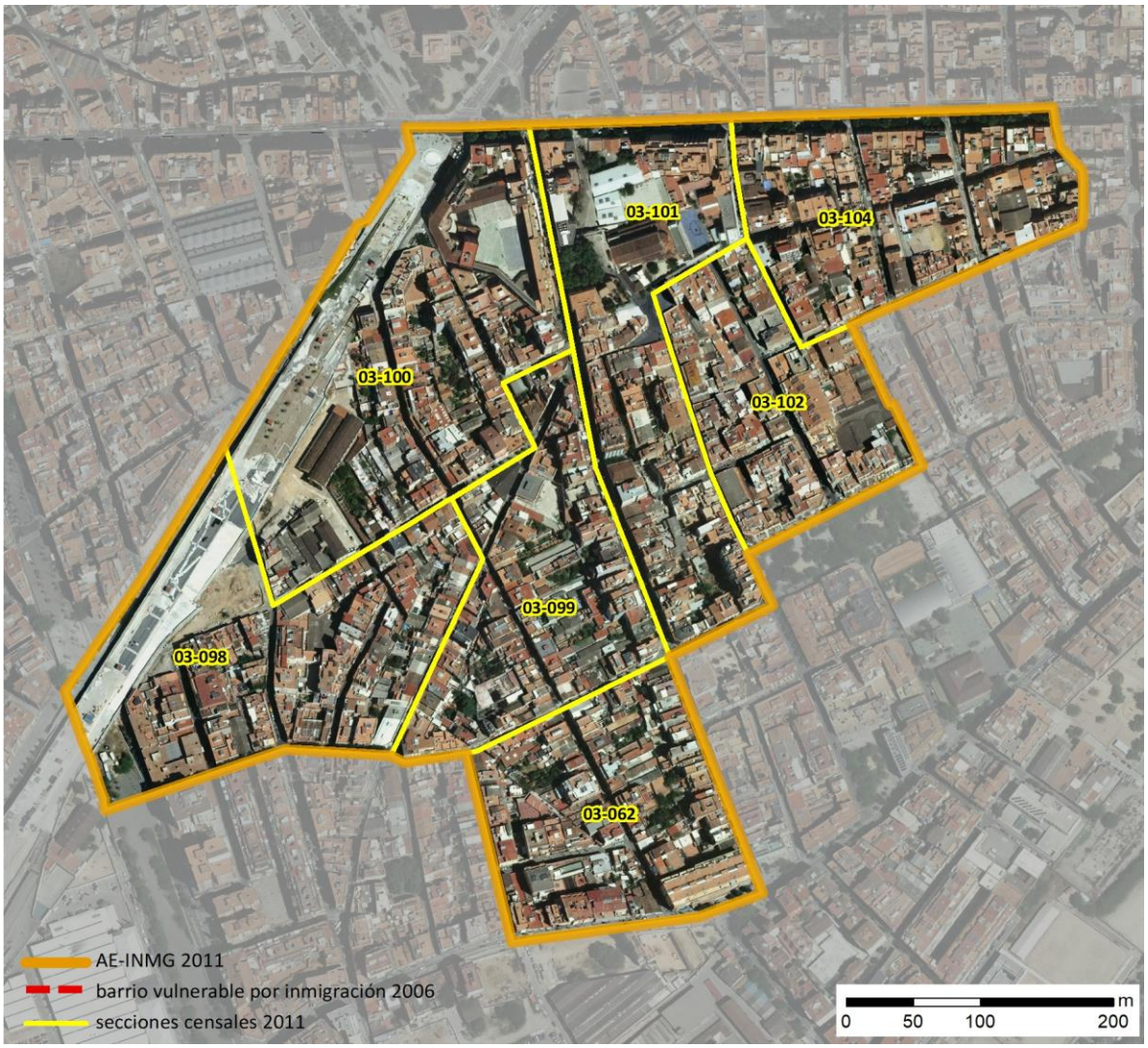

Localización en detalle del AE-INMG

Datos básicos del AE-INMG (1)

Población total	10.260
Población nacida en el extranjero total	2.635
Población nacida en el extranjero (excepto UE-15)	2.170
Densidad población (hab/Km²)	39.430,25
Superficie (ha)	26,02
Nº de secciones censales	7

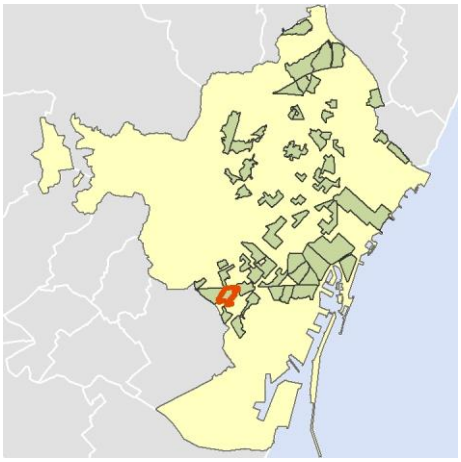

Localización del AE-INMG dentro del término municipal

	Valor del AE-INMG	Valor de referencia (2)
INDICADOR DE INMIGRACIÓN (I-INMG) (3)	**21,15 %**	20,00%

(1) Área Estadística con concentraciones significativas de población inmigrante (AE-INMG)

(2) Valor que se ha tomado como referencia para este estudio

(3) Indicador de Inmigración: (I-INMG): Porcentaje de población nacida en países no pertenecientes a la UE-14, respecto a la población total. Se calcula restando al número total de nacidos en el extranjero, los nacidos en los países de la UE-14: Alemania; Austria; Bélgica; Dinamarca; Finlandia; Francia; Reino Unido; Grecia; Irlanda; Italia; Luxemburgo; Países Bajos; Portugal; y Suecia.

Datos sociodemográficos (Censo 2011)	Sección censal 0801903062		AE-INMG 0801933	
	Valores absolutos	%	Valores absolutos	%
Población total	1.870		10.260	
Población nacida en el extranjero total	400	21,39	2.635	25,68
Población nacida en el extranjero (excepto UE-15)	370	19,79	2.170	21,15

	Sección	AE-INMG	Municipio	Comunidad Autónoma	España
INDICADOR DE INMIGRACIÓN (I-INMG)	19,79	21,15	15,08	13,60	9,99
INDICADORES BÁSICOS DE VULNERABILIDAD URBANA (IBVU) (4)					
IBVU Estudios (5)	3,77	5,00	7,50	10,02	10,92
IBVU Vivienda (6)	9,36	24,72	10,49	7,60	6,99
IBVU Paro (7)	27,19	25,84	21,71	25,75	29,64

(4) Además del Indicador de Inmigración (I-INMG) se ofrecen los valores de los 3 Indicadores Básicos de Vulnerabilidad Urbana (IBVU) para poder analizar la situación de cada sección censal y AE-INMG en relación con los valores de referencia de vulnerabilidad para estos 3 indicadores.

(5) IBVU Estudios: Porcentaje de población analfabeta y sin estudios de 16 años o más, sobre el total de población de 16 años o más. Valor de referencia de vulnerabilidad (2011): 16,38%.

(6) IBVU Vivienda: Porcentaje de viviendas familiares (principales, secundarias, vacías) en edificios en estado en estado ruinoso, malo o deficiente, sobre el total de viviendas familiares (principales, secundarias, vacías). Valor de referencia de vulnerabilidad (2011): 17,50 %.

(7) IBVU Paro: Porcentaje de la población de 16 años o más en situación de paro, respecto al total de población activa de 16 años o más. Valor de referencia de vulnerabilidad (2011): 42,33 %.

Definiciones

ÁREA ESTADÍSTICA CON CONCENTRACIONES SIGNIFICATIVAS DE POBLACIÓN INMIGRANTE (AE-INMG)

Agrupación de secciones censales colindantes y de cierta homogeneidad urbanística, de entre 3.500 y 15.000 habitantes en las que el valor de Indicador de Inmigración (I-INMG) del conjunto supera el valor establecido como referencia (20%).

INDICADOR DE INMIGRACIÓN (I-INMG)

Porcentaje de población nacida en países no pertenecientes a la UE-14, respecto a la población total. Se calcula restando al número total de nacidos en el extranjero, los nacidos en los países de la UE-14: Alemania; Austria; Bélgica; Dinamarca; Finlandia; Francia; Reino Unido; Grecia; Irlanda; Italia; Luxemburgo; Países Bajos; Portugal; y Suecia.

Síntesis Metodológica

El cuerpo de estudio del Catálogo de Barrios Vulnerables de 2011 sigue el criterio establecido en los Catálogos anteriores: centrándose en los municipios mayores de 50.000 habitantes y capitales de provincia. Los trabajos del Catálogo de 2011, siguen la misma metodología que los de 1991, 2001, y 2006, con la única particularidad de que sólo identifican las Áreas Estadísticas Vulnerables, sin realizar el análisis urbanístico detallado que permitía identificar a partir de ellas los Barrios Vulnerables. En el Catálogo de 2011 se han delimitado AE-INMG (Área Estadística con concentraciones significativas de población inmigrante) y AEV (Áreas Estadísticas Vulnerables según los 3 Indicadores Básicos de Vulnerabilidad Urbana: IBVU Estudios, IBVU Vivienda o IBVU Paro). Estas delimitaciones son independientes y pueden superponerse para su análisis en el Visor del Catálogo.

En el caso del Indicador de Inmigración (I-INMG), para el desarrollo del estudio de 2011 se ha partido del análisis de la evolución de los Barrios con concentraciones significativas de población inmigrante identificados previamente en el año 2006, viendo primero si seguían o no cumpliendo esta condición en el año 2011. Posteriormente, se han identificado las nuevas Áreas Estadísticas con concentraciones significativas de población inmigrante (AE-INMG) no coincidentes con Barrios identificados en el Catálogo de 2006, incluyendo también las ciudades que no contaban con Barrios de este tipo en el año 2006.

Una vez identificadas las secciones censales que en 2011 superan los umbrales de referencia del Indicador de Inmigración (I-INMG), se procede a agrupar estas secciones en Áreas Estadísticas con concentraciones significativas de población inmigrante (AE-INMG).

La metodología detallada completa puede consultarse en:

https://apps.fomento.gob.es/BarriosVulnerables/static/adjunto/Sintesis_metodologica_general_catalogo_bbvv.pdf

Datos sociodemográficos (Censo 2011)	Sección censal 0801903098 Valores absolutos	Sección censal 0801903098 %	AE-INMG 0801933 Valores absolutos	AE-INMG 0801933 %
Población total	1.570		10.260	
Población nacida en el extranjero total	490	31,21	2.635	25,68
Población nacida en el extranjero (excepto UE-15)	395	25,16	2.170	21,15

	Sección	AE-INMG	Municipio	Comunidad Autónoma	España
INDICADOR DE INMIGRACIÓN (I-INMG)	25,16	21,15	15,08	13,60	9,99
INDICADORES BÁSICOS DE VULNERABILIDAD URBANA (IBVU) (4)					
IBVU Estudios (5)	4,78	5,00	7,50	10,02	10,92
IBVU Vivienda (6)	11,54	24,72	10,49	7,60	6,99
IBVU Paro (7)	19,38	25,84	21,71	25,75	29,64

(4) Además del Indicador de Inmigración (I-INMG) se ofrecen los valores de los 3 Indicadores Básicos de Vulnerabilidad Urbana (IBVU) para poder analizar la situación de cada sección censal y AE-INMG en relación con los valores de referencia de vulnerabilidad para estos 3 indicadores.

(5) IBVU Estudios: Porcentaje de población analfabeta y sin estudios de 16 años o más, sobre el total de población de 16 años o más. Valor de referencia de vulnerabilidad (2011): 16,38%.

(6) IBVU Vivienda: Porcentaje de viviendas familiares (principales, secundarias, vacías) en edificios en estado en estado ruinoso, malo o deficiente, sobre el total de viviendas familiares (principales, secundarias, vacías). Valor de referencia de vulnerabilidad (2011): 17,50 %.

(7) IBVU Paro: Porcentaje de la población de 16 años o más en situación de paro, respecto al total de población activa de 16 años o más. Valor de referencia de vulnerabilidad (2011): 42,33 %.

Definiciones

ÁREA ESTADÍSTICA CON CONCENTRACIONES SIGNIFICATIVAS DE POBLACIÓN INMIGRANTE (AE-INMG)

Agrupación de secciones censales colindantes y de cierta homogeneidad urbanística, de entre 3.500 y 15.000 habitantes en las que el valor de Indicador de Inmigración (I-INMG) del conjunto supera el valor establecido como referencia (20%).

INDICADOR DE INMIGRACIÓN (I-INMG)

Porcentaje de población nacida en países no pertenecientes a la UE-14, respecto a la población total. Se calcula restando al número total de nacidos en el extranjero, los nacidos en los países de la UE-14: Alemania; Austria; Bélgica; Dinamarca; Finlandia; Francia; Reino Unido; Grecia; Irlanda; Italia; Luxemburgo; Países Bajos; Portugal; y Suecia.

Síntesis Metodológica

El cuerpo de estudio del Catálogo de Barrios Vulnerables de 2011 sigue el criterio establecido en los Catálogos anteriores: centrándose en los municipios mayores de 50.000 habitantes y capitales de provincia. Los trabajos del Catálogo de 2011, siguen la misma metodología que los de 1991, 2001, y 2006, con la única particularidad de que sólo identifican las Áreas Estadísticas Vulnerables, sin realizar el análisis urbanístico detallado que permitía identificar a partir de ellas los Barrios Vulnerables. En el Catálogo de 2011 se han delimitado AE-INMG (Área Estadística con concentraciones significativas de población inmigrante) y AEV (Áreas Estadísticas Vulnerables según los 3 Indicadores Básicos de Vulnerabilidad Urbana: IBVU Estudios, IBVU Vivienda o IBVU Paro). Estas delimitaciones son independientes y pueden superponerse para su análisis en el Visor del Catálogo.

En el caso del Indicador de Inmigración (I-INMG), para el desarrollo del estudio de 2011 se ha partido del análisis de la evolución de los Barrios con concentraciones significativas de población inmigrante identificados previamente en el año 2006, viendo primero si seguían o no cumpliendo esta condición en el año 2011. Posteriormente, se han identificado las nuevas Áreas Estadísticas con concentraciones significativas de población inmigrante (AE-INMG) no coincidentes con Barrios identificados en el Catálogo de 2006, incluyendo también las ciudades que no contaban con Barrios de este tipo en el año 2006.

Una vez identificadas las secciones censales que en 2011 superan los umbrales de referencia del Indicador de Inmigración (I-INMG), se procede a agrupar estas secciones en Áreas Estadísticas con concentraciones significativas de población inmigrante (AE-INMG).

La metodología detallada completa puede consultarse en:

https://apps.fomento.gob.es/BarriosVulnerables/static/adjunto/Sintesis_metodologica_general_catalogo_bbvv.pdf

Datos sociodemográficos (Censo 2011)	Sección censal 0801903099		AE-INMG 0801933	
	Valores absolutos	%	Valores absolutos	%
Población total	1.300		10.260	
Población nacida en el extranjero total	270	20,77	2.635	25,68
Población nacida en el extranjero (excepto UE-15)	140	10,77	2.170	21,15

	Sección	AE-INMG	Municipio	Comunidad Autónoma	España
INDICADOR DE INMIGRACIÓN (I-INMG)	10,77	21,15	15,08	13,60	9,99
INDICADORES BÁSICOS DE VULNERABILIDAD URBANA (IBVU) (4)					
IBVU Estudios (5)	1,72	5,00	7,50	10,02	10,92
IBVU Vivienda (6)	10,08	24,72	10,49	7,60	6,99
IBVU Paro (7)	26,86	25,84	21,71	25,75	29,64

(4) Además del Indicador de Inmigración (I-INMG) se ofrecen los valores de los 3 Indicadores Básicos de Vulnerabilidad Urbana (IBVU) para poder analizar la situación de cada sección censal y AE-INMG en relación con los valores de referencia de vulnerabilidad para estos 3 indicadores.

(5) IBVU Estudios: Porcentaje de población analfabeta y sin estudios de 16 años o más, sobre el total de población de 16 años o más. Valor de referencia de vulnerabilidad (2011): 16,38%.

(6) IBVU Vivienda: Porcentaje de viviendas familiares (principales, secundarias, vacías) en edificios en estado en estado ruinoso, malo o deficiente, sobre el total de viviendas familiares (principales, secundarias, vacías). Valor de referencia de vulnerabilidad (2011): 17,50 %.

(7) IBVU Paro: Porcentaje de la población de 16 años o más en situación de paro, respecto al total de población activa de 16 años o más. Valor de referencia de vulnerabilidad (2011): 42,33 %.

Definiciones

ÁREA ESTADÍSTICA CON CONCENTRACIONES SIGNIFICATIVAS DE POBLACIÓN INMIGRANTE (AE-INMG)

Agrupación de secciones censales colindantes y de cierta homogeneidad urbanística, de entre 3.500 y 15.000 habitantes en las que el valor de Indicador de Inmigración (I-INMG) del conjunto supera el valor establecido como referencia (20%).

INDICADOR DE INMIGRACIÓN (I-INMG)

Porcentaje de población nacida en países no pertenecientes a la UE-14, respecto a la población total. Se calcula restando al número total de nacidos en el extranjero, los nacidos en los países de la UE-14: Alemania; Austria; Bélgica; Dinamarca; Finlandia; Francia; Reino Unido; Grecia; Irlanda; Italia; Luxemburgo; Países Bajos; Portugal; y Suecia.

Síntesis Metodológica

El cuerpo de estudio del Catálogo de Barrios Vulnerables de 2011 sigue el criterio establecido en los Catálogos anteriores: centrándose en los municipios mayores de 50.000 habitantes y capitales de provincia. Los trabajos del Catálogo de 2011, siguen la misma metodología que los de 1991, 2001, y 2006, con la única particularidad de que sólo identifican las Áreas Estadísticas Vulnerables, sin realizar el análisis urbanístico detallado que permitía identificar a partir de ellas los Barrios Vulnerables. En el Catálogo de 2011 se han delimitado AE-INMG (Área Estadística con concentraciones significativas de población inmigrante) y AEV (Áreas Estadísticas Vulnerables según los 3 Indicadores Básicos de Vulnerabilidad Urbana: IBVU Estudios, IBVU Vivienda o IBVU Paro). Estas delimitaciones son independientes y pueden superponerse para su análisis en el Visor del Catálogo.

En el caso del Indicador de Inmigración (I-INMG), para el desarrollo del estudio de 2011 se ha partido del análisis de la evolución de los Barrios con concentraciones significativas de población inmigrante identificados previamente en el año 2006, viendo primero si seguían o no cumpliendo esta condición en el año 2011. Posteriormente, se han identificado las nuevas Áreas Estadísticas con concentraciones significativas de población inmigrante (AE-INMG) no coincidentes con Barrios identificados en el Catálogo de 2006, incluyendo también las ciudades que no contaban con Barrios de este tipo en el año 2006.

Una vez identificadas las secciones censales que en 2011 superan los umbrales de referencia del Indicador de Inmigración (I-INMG), se procede a agrupar estas secciones en Áreas Estadísticas con concentraciones significativas de población inmigrante (AE-INMG).

La metodología detallada completa puede consultarse en:

https://apps.fomento.gob.es/BarriosVulnerables/static/adjunto/Sintesis_metodologica_general_catalogo_bbvv.pdf

Datos sociodemográficos (Censo 2011)	Sección censal 0801903100		AE-INMG 0801933	
	Valores absolutos	%	Valores absolutos	%
Población total	1.180		10.260	
Población nacida en el extranjero total	255	21,61	2.635	25,68
Población nacida en el extranjero (excepto UE-15)	230	19,49	2.170	21,15

	Sección	AE-INMG	Municipio	Comunidad Autónoma	España
INDICADOR DE INMIGRACIÓN (I-INMG)	19,49	21,15	15,08	13,60	9,99
INDICADORES BÁSICOS DE VULNERABILIDAD URBANA (IBVU) (4)					
IBVU Estudios (5)	8,49	5,00	7,50	10,02	10,92
IBVU Vivienda (6)	30,14	24,72	10,49	7,60	6,99
IBVU Paro (7)	33,62	25,84	21,71	25,75	29,64

(4) Además del Indicador de Inmigración (I-INMG) se ofrecen los valores de los 3 Indicadores Básicos de Vulnerabilidad Urbana (IBVU) para poder analizar la situación de cada sección censal y AE-INMG en relación con los valores de referencia de vulnerabilidad para estos 3 indicadores.

(5) IBVU Estudios: Porcentaje de población analfabeta y sin estudios de 16 años o más, sobre el total de población de 16 años o más. Valor de referencia de vulnerabilidad (2011): 16,38%.

(6) IBVU Vivienda: Porcentaje de viviendas familiares (principales, secundarias, vacías) en edificios en estado en estado ruinoso, malo o deficiente, sobre el total de viviendas familiares (principales, secundarias, vacías). Valor de referencia de vulnerabilidad (2011): 17,50 %.

(7) IBVU Paro: Porcentaje de la población de 16 años o más en situación de paro, respecto al total de población activa de 16 años o más. Valor de referencia de vulnerabilidad (2011): 42,33 %.

Definiciones

ÁREA ESTADÍSTICA CON CONCENTRACIONES SIGNIFICATIVAS DE POBLACIÓN INMIGRANTE (AE-INMG)

Agrupación de secciones censales colindantes y de cierta homogeneidad urbanística, de entre 3.500 y 15.000 habitantes en las que el valor de Indicador de Inmigración (I-INMG) del conjunto supera el valor establecido como referencia (20%).

INDICADOR DE INMIGRACIÓN (I-INMG)

Porcentaje de población nacida en países no pertenecientes a la UE-14, respecto a la población total. Se calcula restando al número total de nacidos en el extranjero, los nacidos en los países de la UE-14: Alemania; Austria; Bélgica; Dinamarca; Finlandia; Francia; Reino Unido; Grecia; Irlanda; Italia; Luxemburgo; Países Bajos; Portugal; y Suecia.

Síntesis Metodológica

El cuerpo de estudio del Catálogo de Barrios Vulnerables de 2011 sigue el criterio establecido en los Catálogos anteriores: centrándose en los municipios mayores de 50.000 habitantes y capitales de provincia. Los trabajos del Catálogo de 2011, siguen la misma metodología que los de 1991, 2001, y 2006, con la única particularidad de que sólo identifican las Áreas Estadísticas Vulnerables, sin realizar el análisis urbanístico detallado que permitía identificar a partir de ellas los Barrios Vulnerables. En el Catálogo de 2011 se han delimitado AE-INMG (Área Estadística con concentraciones significativas de población inmigrante) y AEV (Áreas Estadísticas Vulnerables según los 3 Indicadores Básicos de Vulnerabilidad Urbana: IBVU Estudios, IBVU Vivienda o IBVU Paro). Estas delimitaciones son independientes y pueden superponerse para su análisis en el Visor del Catálogo.

En el caso del Indicador de Inmigración (I-INMG), para el desarrollo del estudio de 2011 se ha partido del análisis de la evolución de los Barrios con concentraciones significativas de población inmigrante identificados previamente en el año 2006, viendo primero si seguían o no cumpliendo esta condición en el año 2011. Posteriormente, se han identificado las nuevas Áreas Estadísticas con concentraciones significativas de población inmigrante (AE-INMG) no coincidentes con Barrios identificados en el Catálogo de 2006, incluyendo también las ciudades que no contaban con Barrios de este tipo en el año 2006.

Una vez identificadas las secciones censales que en 2011 superan los umbrales de referencia del Indicador de Inmigración (I-INMG), se procede a agrupar estas secciones en Áreas Estadísticas con concentraciones significativas de población inmigrante (AE-INMG).

La metodología detallada completa puede consultarse en:

https://apps.fomento.gob.es/BarriosVulnerables/static/adjunto/Sintesis_metodologica_general_catalogo_bbvv.pdf

Datos sociodemográficos (Censo 2011)	Sección censal 0801903101		AE-INMG 0801933	
	Valores absolutos	%	Valores absolutos	%
Población total	1.585		10.260	
Población nacida en el extranjero total	370	23,34	2.635	25,68
Población nacida en el extranjero (excepto UE-15)	215	13,56	2.170	21,15

	Sección	AE-INMG	Municipio	Comunidad Autónoma	España
INDICADOR DE INMIGRACIÓN (I-INMG)	13,56	21,15	15,08	13,60	9,99
INDICADORES BÁSICOS DE VULNERABILIDAD URBANA (IBVU) (4)					
IBVU Estudios (5)	4,40	5,00	7,50	10,02	10,92
IBVU Vivienda (6)	25,52	24,72	10,49	7,60	6,99
IBVU Paro (7)	18,29	25,84	21,71	25,75	29,64

(4) Además del Indicador de Inmigración (I-INMG) se ofrecen los valores de los 3 Indicadores Básicos de Vulnerabilidad Urbana (IBVU) para poder analizar la situación de cada sección censal y AE-INMG en relación con los valores de referencia de vulnerabilidad para estos 3 indicadores.

(5) IBVU Estudios: Porcentaje de población analfabeta y sin estudios de 16 años o más, sobre el total de población de 16 años o más. Valor de referencia de vulnerabilidad (2011): 16,38%.

(6) IBVU Vivienda: Porcentaje de viviendas familiares (principales, secundarias, vacías) en edificios en estado en estado ruinoso, malo o deficiente, sobre el total de viviendas familiares (principales, secundarias, vacías). Valor de referencia de vulnerabilidad (2011): 17,50 %.

(7) IBVU Paro: Porcentaje de la población de 16 años o más en situación de paro, respecto al total de población activa de 16 años o más. Valor de referencia de vulnerabilidad (2011): 42,33 %.

Definiciones

ÁREA ESTADÍSTICA CON CONCENTRACIONES SIGNIFICATIVAS DE POBLACIÓN INMIGRANTE (AE-INMG)

Agrupación de secciones censales colindantes y de cierta homogeneidad urbanística, de entre 3.500 y 15.000 habitantes en las que el valor de Indicador de Inmigración (I-INMG) del conjunto supera el valor establecido como referencia (20%).

INDICADOR DE INMIGRACIÓN (I-INMG)

Porcentaje de población nacida en países no pertenecientes a la UE-14, respecto a la población total. Se calcula restando al número total de nacidos en el extranjero, los nacidos en los países de la UE-14: Alemania; Austria; Bélgica; Dinamarca; Finlandia; Francia; Reino Unido; Grecia; Irlanda; Italia; Luxemburgo; Países Bajos; Portugal; y Suecia.

Síntesis Metodológica

El cuerpo de estudio del Catálogo de Barrios Vulnerables de 2011 sigue el criterio establecido en los Catálogos anteriores: centrándose en los municipios mayores de 50.000 habitantes y capitales de provincia. Los trabajos del Catálogo de 2011, siguen la misma metodología que los de 1991, 2001, y 2006, con la única particularidad de que sólo identifican las Áreas Estadísticas Vulnerables, sin realizar el análisis urbanístico detallado que permitía identificar a partir de ellas los Barrios Vulnerables. En el Catálogo de 2011 se han delimitado AE-INMG (Área Estadística con concentraciones significativas de población inmigrante) y AEV (Áreas Estadísticas Vulnerables según los 3 Indicadores Básicos de Vulnerabilidad Urbana: IBVU Estudios, IBVU Vivienda o IBVU Paro). Estas delimitaciones son independientes y pueden superponerse para su análisis en el Visor del Catálogo.

En el caso del Indicador de Inmigración (I-INMG), para el desarrollo del estudio de 2011 se ha partido del análisis de la evolución de los Barrios con concentraciones significativas de población inmigrante identificados previamente en el año 2006, viendo primero si seguían o no cumpliendo esta condición en el año 2011. Posteriormente, se han identificado las nuevas Áreas Estadísticas con concentraciones significativas de población inmigrante (AE-INMG) no coincidentes con Barrios identificados en el Catálogo de 2006, incluyendo también las ciudades que no contaban con Barrios de este tipo en el año 2006.

Una vez identificadas las secciones censales que en 2011 superan los umbrales de referencia del Indicador de Inmigración (I-INMG), se procede a agrupar estas secciones en Áreas Estadísticas con concentraciones significativas de población inmigrante (AE-INMG).

La metodología detallada completa puede consultarse en:

https://apps.fomento.gob.es/BarriosVulnerables/static/adjunto/Sintesis_metodologica_general_catalogo_bbvv.pdf

Datos sociodemográficos (Censo 2011)	Sección censal 0801903102		AE-INMG 0801933	
	Valores absolutos	%	Valores absolutos	%
Población total	1.290		10.260	
Población nacida en el extranjero total	545	42,25	2.635	25,68
Población nacida en el extranjero (excepto UE-15)	545	42,25	2.170	21,15

	Sección	AE-INMG	Municipio	Comunidad Autónoma	España
INDICADOR DE INMIGRACIÓN (I-INMG)	42,25	21,15	15,08	13,60	9,99
INDICADORES BÁSICOS DE VULNERABILIDAD URBANA (IBVU) (4)					
IBVU Estudios (5)	5,94	5,00	7,50	10,02	10,92
IBVU Vivienda (6)	64,25	24,72	10,49	7,60	6,99
IBVU Paro (7)	30,38	25,84	21,71	25,75	29,64

(4) Además del Indicador de Inmigración (I-INMG) se ofrecen los valores de los 3 Indicadores Básicos de Vulnerabilidad Urbana (IBVU) para poder analizar la situación de cada sección censal y AE-INMG en relación con los valores de referencia de vulnerabilidad para estos 3 indicadores.

(5) IBVU Estudios: Porcentaje de población analfabeta y sin estudios de 16 años o más, sobre el total de población de 16 años o más. Valor de referencia de vulnerabilidad (2011): 16,38%.

(6) IBVU Vivienda: Porcentaje de viviendas familiares (principales, secundarias, vacías) en edificios en estado en estado ruinoso, malo o deficiente, sobre el total de viviendas familiares (principales, secundarias, vacías). Valor de referencia de vulnerabilidad (2011): 17,50 %.

(7) IBVU Paro: Porcentaje de la población de 16 años o más en situación de paro, respecto al total de población activa de 16 años o más. Valor de referencia de vulnerabilidad (2011): 42,33 %.

Definiciones

ÁREA ESTADÍSTICA CON CONCENTRACIONES SIGNIFICATIVAS DE POBLACIÓN INMIGRANTE (AE-INMG)

Agrupación de secciones censales colindantes y de cierta homogeneidad urbanística, de entre 3.500 y 15.000 habitantes en las que el valor de Indicador de Inmigración (I-INMG) del conjunto supera el valor establecido como referencia (20%).

INDICADOR DE INMIGRACIÓN (I-INMG)

Porcentaje de población nacida en países no pertenecientes a la UE-14, respecto a la población total. Se calcula restando al número total de nacidos en el extranjero, los nacidos en los países de la UE-14: Alemania; Austria; Bélgica; Dinamarca; Finlandia; Francia; Reino Unido; Grecia; Irlanda; Italia; Luxemburgo; Países Bajos; Portugal; y Suecia.

Síntesis Metodológica

El cuerpo de estudio del Catálogo de Barrios Vulnerables de 2011 sigue el criterio establecido en los Catálogos anteriores: centrándose en los municipios mayores de 50.000 habitantes y capitales de provincia. Los trabajos del Catálogo de 2011, siguen la misma metodología que los de 1991, 2001, y 2006, con la única particularidad de que sólo identifican las Áreas Estadísticas Vulnerables, sin realizar el análisis urbanístico detallado que permitía identificar a partir de ellas los Barrios Vulnerables. En el Catálogo de 2011 se han delimitado AE-INMG (Área Estadística con concentraciones significativas de población inmigrante) y AEV (Áreas Estadísticas Vulnerables según los 3 Indicadores Básicos de Vulnerabilidad Urbana: IBVU Estudios, IBVU Vivienda o IBVU Paro). Estas delimitaciones son independientes y pueden superponerse para su análisis en el Visor del Catálogo.

En el caso del Indicador de Inmigración (I-INMG), para el desarrollo del estudio de 2011 se ha partido del análisis de la evolución de los Barrios con concentraciones significativas de población inmigrante identificados previamente en el año 2006, viendo primero si seguían o no cumpliendo esta condición en el año 2011. Posteriormente, se han identificado las nuevas Áreas Estadísticas con concentraciones significativas de población inmigrante (AE-INMG) no coincidentes con Barrios identificados en el Catálogo de 2006, incluyendo también las ciudades que no contaban con Barrios de este tipo en el año 2006.

Una vez identificadas las secciones censales que en 2011 superan los umbrales de referencia del Indicador de Inmigración (I-INMG), se procede a agrupar estas secciones en Áreas Estadísticas con concentraciones significativas de población inmigrante (AE-INMG).

La metodología detallada completa puede consultarse en:

https://apps.fomento.gob.es/BarriosVulnerables/static/adjunto/Sintesis_metodologica_general_catalogo_bbvv.pdf

Datos sociodemográficos (Censo 2011)	Sección censal 0801903104		AE-INMG 0801933	
	Valores absolutos	%	Valores absolutos	%
Población total	1.465		10.260	
Población nacida en el extranjero total	305	20,82	2.635	25,68
Población nacida en el extranjero (excepto UE-15)	275	18,77	2.170	21,15

	Sección	AE-INMG	Municipio	Comunidad Autónoma	España
INDICADOR DE INMIGRACIÓN (I-INMG)	18,77	21,15	15,08	13,60	9,99
INDICADORES BÁSICOS DE VULNERABILIDAD URBANA (IBVU) (4)					
IBVU Estudios (5)	6,77	5,00	7,50	10,02	10,92
IBVU Vivienda (6)	6,02	24,72	10,49	7,60	6,99
IBVU Paro (7)	27,23	25,84	21,71	25,75	29,64

(4) Además del Indicador de Inmigración (I-INMG) se ofrecen los valores de los 3 Indicadores Básicos de Vulnerabilidad Urbana (IBVU) para poder analizar la situación de cada sección censal y AE-INMG en relación con los valores de referencia de vulnerabilidad para estos 3 indicadores.

(5) IBVU Estudios: Porcentaje de población analfabeta y sin estudios de 16 años o más, sobre el total de población de 16 años o más. Valor de referencia de vulnerabilidad (2011): 16,38%.

(6) IBVU Vivienda: Porcentaje de viviendas familiares (principales, secundarias, vacías) en edificios en estado en estado ruinoso, malo o deficiente, sobre el total de viviendas familiares (principales, secundarias, vacías). Valor de referencia de vulnerabilidad (2011): 17,50 %.

(7) IBVU Paro: Porcentaje de la población de 16 años o más en situación de paro, respecto al total de población activa de 16 años o más. Valor de referencia de vulnerabilidad (2011): 42,33 %.

Definiciones

ÁREA ESTADÍSTICA CON CONCENTRACIONES SIGNIFICATIVAS DE POBLACIÓN INMIGRANTE (AE-INMG)

Agrupación de secciones censales colindantes y de cierta homogeneidad urbanística, de entre 3.500 y 15.000 habitantes en las que el valor de Indicador de Inmigración (I-INMG) del conjunto supera el valor establecido como referencia (20%).

INDICADOR DE INMIGRACIÓN (I-INMG)

Porcentaje de población nacida en países no pertenecientes a la UE-14, respecto a la población total. Se calcula restando al número total de nacidos en el extranjero, los nacidos en los países de la UE-14: Alemania; Austria; Bélgica; Dinamarca; Finlandia; Francia; Reino Unido; Grecia; Irlanda; Italia; Luxemburgo; Países Bajos; Portugal; y Suecia.

Síntesis Metodológica

El cuerpo de estudio del Catálogo de Barrios Vulnerables de 2011 sigue el criterio establecido en los Catálogos anteriores: centrándose en los municipios mayores de 50.000 habitantes y capitales de provincia. Los trabajos del Catálogo de 2011, siguen la misma metodología que los de 1991, 2001, y 2006, con la única particularidad de que sólo identifican las Áreas Estadísticas Vulnerables, sin realizar el análisis urbanístico detallado que permitía identificar a partir de ellas los Barrios Vulnerables. En el Catálogo de 2011 se han delimitado AE-INMG (Área Estadística con concentraciones significativas de población inmigrante) y AEV (Áreas Estadísticas Vulnerables según los 3 Indicadores Básicos de Vulnerabilidad Urbana: IBVU Estudios, IBVU Vivienda o IBVU Paro). Estas delimitaciones son independientes y pueden superponerse para su análisis en el Visor del Catálogo.

En el caso del Indicador de Inmigración (I-INMG), para el desarrollo del estudio de 2011 se ha partido del análisis de la evolución de los Barrios con concentraciones significativas de población inmigrante identificados previamente en el año 2006, viendo primero si seguían o no cumpliendo esta condición en el año 2011. Posteriormente, se han identificado las nuevas Áreas Estadísticas con concentraciones significativas de población inmigrante (AE-INMG) no coincidentes con Barrios identificados en el Catálogo de 2006, incluyendo también las ciudades que no contaban con Barrios de este tipo en el año 2006.

Una vez identificadas las secciones censales que en 2011 superan los umbrales de referencia del Indicador de Inmigración (I-INMG), se procede a agrupar estas secciones en Áreas Estadísticas con concentraciones significativas de población inmigrante (AE-INMG).

La metodología detallada completa puede consultarse en:

https://apps.fomento.gob.es/BarriosVulnerables/static/adjunto/Sintesis_metodologica_general_catalogo_bbvv.pdf



Localización en detalle del AE-INMG

Datos básicos del AE-INMG (1)

Población total	6.125
Población nacida en el extranjero total	1.555
Población nacida en el extranjero (excepto UE-15)	1.370
Densidad población (hab/Km²)	31.224,46
Superficie (ha)	19,62
Nº de secciones censales	4

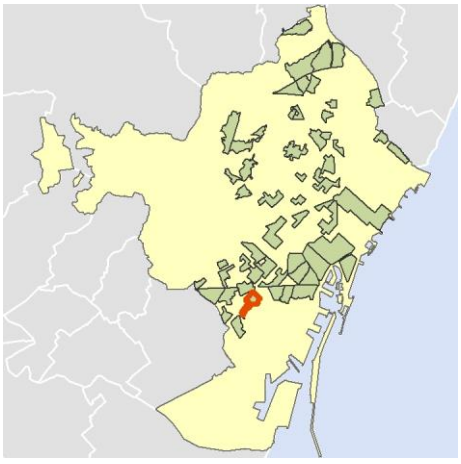

Localización del AE-INMG dentro del término municipal

	Valor del AE-INMG	Valor de referencia (2)
INDICADOR DE INMIGRACIÓN (I-INMG) (3)	**22,37 %**	20,00%

(1) Área Estadística con concentraciones significativas de población inmigrante (AE-INMG)

(2) Valor que se ha tomado como referencia para este estudio

(3) Indicador de Inmigración: (I-INMG): Porcentaje de población nacida en países no pertenecientes a la UE-14, respecto a la población total. Se calcula restando al número total de nacidos en el extranjero, los nacidos en los países de la UE-14: Alemania; Austria; Bélgica; Dinamarca; Finlandia; Francia; Reino Unido; Grecia; Irlanda; Italia; Luxemburgo; Países Bajos; Portugal; y Suecia.

Datos sociodemográficos (Censo 2011)	Sección censal 0801903042		AE-INMG 0801934	
	Valores absolutos	%	Valores absolutos	%
Población total	1.275		6.125	
Población nacida en el extranjero total	255	20,00	1.555	25,39
Población nacida en el extranjero (excepto UE-15)	245	19,22	1.370	22,37

	Sección	AE-INMG	Municipio	Comunidad Autónoma	España
INDICADOR DE INMIGRACIÓN (I-INMG)	19,22	22,37	15,08	13,60	9,99
INDICADORES BÁSICOS DE VULNERABILIDAD URBANA (IBVU) (4)					
IBVU Estudios (5)	0,00	3,95	7,50	10,02	10,92
IBVU Vivienda (6)	6,20	1,41	10,49	7,60	6,99
IBVU Paro (7)	26,14	21,71	21,71	25,75	29,64

(4) Además del Indicador de Inmigración (I-INMG) se ofrecen los valores de los 3 Indicadores Básicos de Vulnerabilidad Urbana (IBVU) para poder analizar la situación de cada sección censal y AE-INMG en relación con los valores de referencia de vulnerabilidad para estos 3 indicadores.

(5) IBVU Estudios: Porcentaje de población analfabeta y sin estudios de 16 años o más, sobre el total de población de 16 años o más. Valor de referencia de vulnerabilidad (2011): 16,38%.

(6) IBVU Vivienda: Porcentaje de viviendas familiares (principales, secundarias, vacías) en edificios en estado en estado ruinoso, malo o deficiente, sobre el total de viviendas familiares (principales, secundarias, vacías). Valor de referencia de vulnerabilidad (2011): 17,50 %.

(7) IBVU Paro: Porcentaje de la población de 16 años o más en situación de paro, respecto al total de población activa de 16 años o más. Valor de referencia de vulnerabilidad (2011): 42,33 %.

Definiciones

ÁREA ESTADÍSTICA CON CONCENTRACIONES SIGNIFICATIVAS DE POBLACIÓN INMIGRANTE (AE-INMG)

Agrupación de secciones censales colindantes y de cierta homogeneidad urbanística, de entre 3.500 y 15.000 habitantes en las que el valor de Indicador de Inmigración (I-INMG) del conjunto supera el valor establecido como referencia (20%).

INDICADOR DE INMIGRACIÓN (I-INMG)

Porcentaje de población nacida en países no pertenecientes a la UE-14, respecto a la población total. Se calcula restando al número total de nacidos en el extranjero, los nacidos en los países de la UE-14: Alemania; Austria; Bélgica; Dinamarca; Finlandia; Francia; Reino Unido; Grecia; Irlanda; Italia; Luxemburgo; Países Bajos; Portugal; y Suecia.

Síntesis Metodológica

El cuerpo de estudio del Catálogo de Barrios Vulnerables de 2011 sigue el criterio establecido en los Catálogos anteriores: centrándose en los municipios mayores de 50.000 habitantes y capitales de provincia. Los trabajos del Catálogo de 2011, siguen la misma metodología que los de 1991, 2001, y 2006, con la única particularidad de que sólo identifican las Áreas Estadísticas Vulnerables, sin realizar el análisis urbanístico detallado que permitía identificar a partir de ellas los Barrios Vulnerables. En el Catálogo de 2011 se han delimitado AE-INMG (Área Estadística con concentraciones significativas de población inmigrante) y AEV (Áreas Estadísticas Vulnerables según los 3 Indicadores Básicos de Vulnerabilidad Urbana: IBVU Estudios, IBVU Vivienda o IBVU Paro). Estas delimitaciones son independientes y pueden superponerse para su análisis en el Visor del Catálogo.

En el caso del Indicador de Inmigración (I-INMG), para el desarrollo del estudio de 2011 se ha partido del análisis de la evolución de los Barrios con concentraciones significativas de población inmigrante identificados previamente en el año 2006, viendo primero si seguían o no cumpliendo esta condición en el año 2011. Posteriormente, se han identificado las nuevas Áreas Estadísticas con concentraciones significativas de población inmigrante (AE-INMG) no coincidentes con Barrios identificados en el Catálogo de 2006, incluyendo también las ciudades que no contaban con Barrios de este tipo en el año 2006.

Una vez identificadas las secciones censales que en 2011 superan los umbrales de referencia del Indicador de Inmigración (I-INMG), se procede a agrupar estas secciones en Áreas Estadísticas con concentraciones significativas de población inmigrante (AE-INMG).

La metodología detallada completa puede consultarse en:

https://apps.fomento.gob.es/BarriosVulnerables/static/adjunto/Sintesis_metodologica_general_catalogo_bbvv.pdf

Datos sociodemográficos (Censo 2011)	Sección censal 0801903044		AE-INMG 0801934	
	Valores absolutos	%	Valores absolutos	%
Población total	1.680		6.125	
Población nacida en el extranjero total	365	21,73	1.555	25,39
Población nacida en el extranjero (excepto UE-15)	335	19,94	1.370	22,37

	Sección	AE-INMG	Municipio	Comunidad Autónoma	España
INDICADOR DE INMIGRACIÓN (I-INMG)	19,94	22,37	15,08	13,60	9,99
INDICADORES BÁSICOS DE VULNERABILIDAD URBANA (IBVU) (4)					
IBVU Estudios (5)	1,79	3,95	7,50	10,02	10,92
IBVU Vivienda (6)	0,00	1,41	10,49	7,60	6,99
IBVU Paro (7)	21,35	21,71	21,71	25,75	29,64

(4) Además del Indicador de Inmigración (I-INMG) se ofrecen los valores de los 3 Indicadores Básicos de Vulnerabilidad Urbana (IBVU) para poder analizar la situación de cada sección censal y AE-INMG en relación con los valores de referencia de vulnerabilidad para estos 3 indicadores.

(5) IBVU Estudios: Porcentaje de población analfabeta y sin estudios de 16 años o más, sobre el total de población de 16 años o más. Valor de referencia de vulnerabilidad (2011): 16,38%.

(6) IBVU Vivienda: Porcentaje de viviendas familiares (principales, secundarias, vacías) en edificios en estado en estado ruinoso, malo o deficiente, sobre el total de viviendas familiares (principales, secundarias, vacías). Valor de referencia de vulnerabilidad (2011): 17,50 %.

(7) IBVU Paro: Porcentaje de la población de 16 años o más en situación de paro, respecto al total de población activa de 16 años o más. Valor de referencia de vulnerabilidad (2011): 42,33 %.

Definiciones

ÁREA ESTADÍSTICA CON CONCENTRACIONES SIGNIFICATIVAS DE POBLACIÓN INMIGRANTE (AE-INMG)

Agrupación de secciones censales colindantes y de cierta homogeneidad urbanística, de entre 3.500 y 15.000 habitantes en las que el valor de Indicador de Inmigración (I-INMG) del conjunto supera el valor establecido como referencia (20%).

INDICADOR DE INMIGRACIÓN (I-INMG)

Porcentaje de población nacida en países no pertenecientes a la UE-14, respecto a la población total. Se calcula restando al número total de nacidos en el extranjero, los nacidos en los países de la UE-14: Alemania; Austria; Bélgica; Dinamarca; Finlandia; Francia; Reino Unido; Grecia; Irlanda; Italia; Luxemburgo; Países Bajos; Portugal; y Suecia.

Síntesis Metodológica

El cuerpo de estudio del Catálogo de Barrios Vulnerables de 2011 sigue el criterio establecido en los Catálogos anteriores: centrándose en los municipios mayores de 50.000 habitantes y capitales de provincia. Los trabajos del Catálogo de 2011, siguen la misma metodología que los de 1991, 2001, y 2006, con la única particularidad de que sólo identifican las Áreas Estadísticas Vulnerables, sin realizar el análisis urbanístico detallado que permitía identificar a partir de ellas los Barrios Vulnerables. En el Catálogo de 2011 se han delimitado AE-INMG (Área Estadística con concentraciones significativas de población inmigrante) y AEV (Áreas Estadísticas Vulnerables según los 3 Indicadores Básicos de Vulnerabilidad Urbana: IBVU Estudios, IBVU Vivienda o IBVU Paro). Estas delimitaciones son independientes y pueden superponerse para su análisis en el Visor del Catálogo.

En el caso del Indicador de Inmigración (I-INMG), para el desarrollo del estudio de 2011 se ha partido del análisis de la evolución de los Barrios con concentraciones significativas de población inmigrante identificados previamente en el año 2006, viendo primero si seguían o no cumpliendo esta condición en el año 2011. Posteriormente, se han identificado las nuevas Áreas Estadísticas con concentraciones significativas de población inmigrante (AE-INMG) no coincidentes con Barrios identificados en el Catálogo de 2006, incluyendo también las ciudades que no contaban con Barrios de este tipo en el año 2006.

Una vez identificadas las secciones censales que en 2011 superan los umbrales de referencia del Indicador de Inmigración (I-INMG), se procede a agrupar estas secciones en Áreas Estadísticas con concentraciones significativas de población inmigrante (AE-INMG).

La metodología detallada completa puede consultarse en:

https://apps.fomento.gob.es/BarriosVulnerables/static/adjunto/Sintesis_metodologica_general_catalogo_bbvv.pdf

Datos sociodemográficos (Censo 2011)	Sección censal 0801903045		AE-INMG 0801934	
	Valores absolutos	%	Valores absolutos	%
Población total	1.390		6.125	
Población nacida en el extranjero total	765	55,04	1.555	25,39
Población nacida en el extranjero (excepto UE-15)	710	51,08	1.370	22,37

	Sección	AE-INMG	Municipio	Comunidad Autónoma	España
INDICADOR DE INMIGRACIÓN (I-INMG)	51,08	22,37	15,08	13,60	9,99
INDICADORES BÁSICOS DE VULNERABILIDAD URBANA (IBVU) (4)					
IBVU Estudios (5)	6,19	3,95	7,50	10,02	10,92
IBVU Vivienda (6)	0,00	1,41	10,49	7,60	6,99
IBVU Paro (7)	19,23	21,71	21,71	25,75	29,64

(4) Además del Indicador de Inmigración (I-INMG) se ofrecen los valores de los 3 Indicadores Básicos de Vulnerabilidad Urbana (IBVU) para poder analizar la situación de cada sección censal y AE-INMG en relación con los valores de referencia de vulnerabilidad para estos 3 indicadores.

(5) IBVU Estudios: Porcentaje de población analfabeta y sin estudios de 16 años o más, sobre el total de población de 16 años o más. Valor de referencia de vulnerabilidad (2011): 16,38%.

(6) IBVU Vivienda: Porcentaje de viviendas familiares (principales, secundarias, vacías) en edificios en estado en estado ruinoso, malo o deficiente, sobre el total de viviendas familiares (principales, secundarias, vacías). Valor de referencia de vulnerabilidad (2011): 17,50 %.

(7) IBVU Paro: Porcentaje de la población de 16 años o más en situación de paro, respecto al total de población activa de 16 años o más. Valor de referencia de vulnerabilidad (2011): 42,33 %.

Definiciones

ÁREA ESTADÍSTICA CON CONCENTRACIONES SIGNIFICATIVAS DE POBLACIÓN INMIGRANTE (AE-INMG)

Agrupación de secciones censales colindantes y de cierta homogeneidad urbanística, de entre 3.500 y 15.000 habitantes en las que el valor de Indicador de Inmigración (I-INMG) del conjunto supera el valor establecido como referencia (20%).

INDICADOR DE INMIGRACIÓN (I-INMG)

Porcentaje de población nacida en países no pertenecientes a la UE-14, respecto a la población total. Se calcula restando al número total de nacidos en el extranjero, los nacidos en los países de la UE-14: Alemania; Austria; Bélgica; Dinamarca; Finlandia; Francia; Reino Unido; Grecia; Irlanda; Italia; Luxemburgo; Países Bajos; Portugal; y Suecia.

Síntesis Metodológica

El cuerpo de estudio del Catálogo de Barrios Vulnerables de 2011 sigue el criterio establecido en los Catálogos anteriores: centrándose en los municipios mayores de 50.000 habitantes y capitales de provincia. Los trabajos del Catálogo de 2011, siguen la misma metodología que los de 1991, 2001, y 2006, con la única particularidad de que sólo identifican las Áreas Estadísticas Vulnerables, sin realizar el análisis urbanístico detallado que permitía identificar a partir de ellas los Barrios Vulnerables. En el Catálogo de 2011 se han delimitado AE-INMG (Área Estadística con concentraciones significativas de población inmigrante) y AEV (Áreas Estadísticas Vulnerables según los 3 Indicadores Básicos de Vulnerabilidad Urbana: IBVU Estudios, IBVU Vivienda o IBVU Paro). Estas delimitaciones son independientes y pueden superponerse para su análisis en el Visor del Catálogo.

En el caso del Indicador de Inmigración (I-INMG), para el desarrollo del estudio de 2011 se ha partido del análisis de la evolución de los Barrios con concentraciones significativas de población inmigrante identificados previamente en el año 2006, viendo primero si seguían o no cumpliendo esta condición en el año 2011. Posteriormente, se han identificado las nuevas Áreas Estadísticas con concentraciones significativas de población inmigrante (AE-INMG) no coincidentes con Barrios identificados en el Catálogo de 2006, incluyendo también las ciudades que no contaban con Barrios de este tipo en el año 2006.

Una vez identificadas las secciones censales que en 2011 superan los umbrales de referencia del Indicador de Inmigración (I-INMG), se procede a agrupar estas secciones en Áreas Estadísticas con concentraciones significativas de población inmigrante (AE-INMG).

La metodología detallada completa puede consultarse en:

https://apps.fomento.gob.es/BarriosVulnerables/static/adjunto/Sintesis_metodologica_general_catalogo_bbvv.pdf

Datos sociodemográficos (Censo 2011)	Sección censal 0801903046		AE-INMG 0801934	
	Valores absolutos	%	Valores absolutos	%
Población total	1.780		6.125	
Población nacida en el extranjero total	170	9,55	1.555	25,39
Población nacida en el extranjero (excepto UE-15)	80	4,49	1.370	22,37

	Sección	AE-INMG	Municipio	Comunidad Autónoma	España
INDICADOR DE INMIGRACIÓN (I-INMG)	4,49	22,37	15,08	13,60	9,99
INDICADORES BÁSICOS DE VULNERABILIDAD URBANA (IBVU) (4)					
IBVU Estudios (5)	7,08	3,95	7,50	10,02	10,92
IBVU Vivienda (6)	0,00	1,41	10,49	7,60	6,99
IBVU Paro (7)	20,19	21,71	21,71	25,75	29,64

(4) Además del Indicador de Inmigración (I-INMG) se ofrecen los valores de los 3 Indicadores Básicos de Vulnerabilidad Urbana (IBVU) para poder analizar la situación de cada sección censal y AE-INMG en relación con los valores de referencia de vulnerabilidad para estos 3 indicadores.

(5) IBVU Estudios: Porcentaje de población analfabeta y sin estudios de 16 años o más, sobre el total de población de 16 años o más. Valor de referencia de vulnerabilidad (2011): 16,38%.

(6) IBVU Vivienda: Porcentaje de viviendas familiares (principales, secundarias, vacías) en edificios en estado en estado ruinoso, malo o deficiente, sobre el total de viviendas familiares (principales, secundarias, vacías). Valor de referencia de vulnerabilidad (2011): 17,50 %.

(7) IBVU Paro: Porcentaje de la población de 16 años o más en situación de paro, respecto al total de población activa de 16 años o más. Valor de referencia de vulnerabilidad (2011): 42,33 %.

Definiciones

ÁREA ESTADÍSTICA CON CONCENTRACIONES SIGNIFICATIVAS DE POBLACIÓN INMIGRANTE (AE-INMG)

Agrupación de secciones censales colindantes y de cierta homogeneidad urbanística, de entre 3.500 y 15.000 habitantes en las que el valor de Indicador de Inmigración (I-INMG) del conjunto supera el valor establecido como referencia (20%).

INDICADOR DE INMIGRACIÓN (I-INMG)

Porcentaje de población nacida en países no pertenecientes a la UE-14, respecto a la población total. Se calcula restando al número total de nacidos en el extranjero, los nacidos en los países de la UE-14: Alemania; Austria; Bélgica; Dinamarca; Finlandia; Francia; Reino Unido; Grecia; Irlanda; Italia; Luxemburgo; Países Bajos; Portugal; y Suecia.

Síntesis Metodológica

El cuerpo de estudio del Catálogo de Barrios Vulnerables de 2011 sigue el criterio establecido en los Catálogos anteriores: centrándose en los municipios mayores de 50.000 habitantes y capitales de provincia. Los trabajos del Catálogo de 2011, siguen la misma metodología que los de 1991, 2001, y 2006, con la única particularidad de que sólo identifican las Áreas Estadísticas Vulnerables, sin realizar el análisis urbanístico detallado que permitía identificar a partir de ellas los Barrios Vulnerables. En el Catálogo de 2011 se han delimitado AE-INMG (Área Estadística con concentraciones significativas de población inmigrante) y AEV (Áreas Estadísticas Vulnerables según los 3 Indicadores Básicos de Vulnerabilidad Urbana: IBVU Estudios, IBVU Vivienda o IBVU Paro). Estas delimitaciones son independientes y pueden superponerse para su análisis en el Visor del Catálogo.

En el caso del Indicador de Inmigración (I-INMG), para el desarrollo del estudio de 2011 se ha partido del análisis de la evolución de los Barrios con concentraciones significativas de población inmigrante identificados previamente en el año 2006, viendo primero si seguían o no cumpliendo esta condición en el año 2011. Posteriormente, se han identificado las nuevas Áreas Estadísticas con concentraciones significativas de población inmigrante (AE-INMG) no coincidentes con Barrios identificados en el Catálogo de 2006, incluyendo también las ciudades que no contaban con Barrios de este tipo en el año 2006.

Una vez identificadas las secciones censales que en 2011 superan los umbrales de referencia del Indicador de Inmigración (I-INMG), se procede a agrupar estas secciones en Áreas Estadísticas con concentraciones significativas de población inmigrante (AE-INMG).

La metodología detallada completa puede consultarse en:

https://apps.fomento.gob.es/BarriosVulnerables/static/adjunto/Sintesis_metodologica_general_catalogo_bbvv.pdf

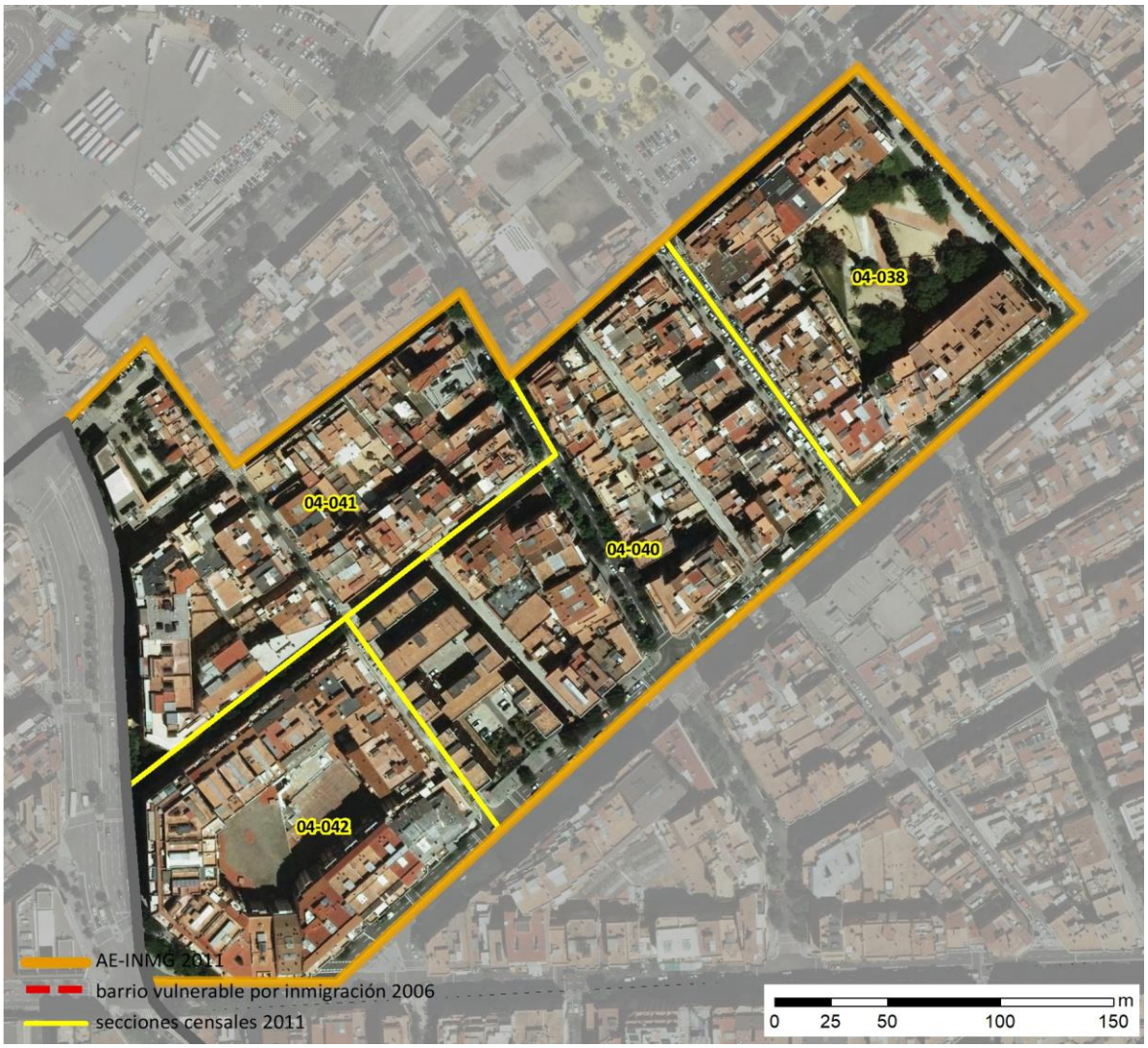

Localización en detalle del AE-INMG

Datos básicos del AE-INMG (1)

Población total	5.915
Población nacida en el extranjero total	1.355
Población nacida en el extranjero (excepto UE-15)	1.205
Densidad población (hab/Km²)	68.839,82
Superficie (ha)	8,59
Nº de secciones censales	4

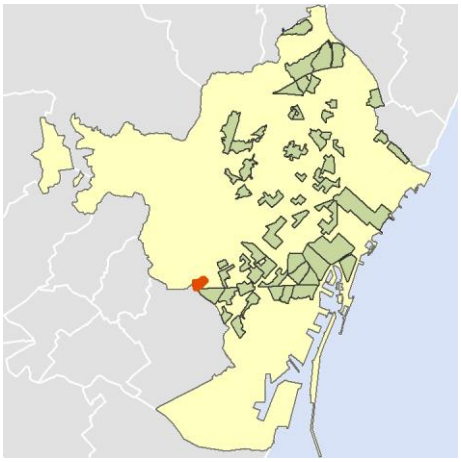

Localización del AE-INMG dentro del término municipal

	Valor del AE-INMG	Valor de referencia (2)
INDICADOR DE INMIGRACIÓN (I-INMG) (3)	**20,37 %**	20,00%

(1) Área Estadística con concentraciones significativas de población inmigrante (AE-INMG)

(2) Valor que se ha tomado como referencia para este estudio

(3) Indicador de Inmigración: (I-INMG): Porcentaje de población nacida en países no pertenecientes a la UE-14, respecto a la población total. Se calcula restando al número total de nacidos en el extranjero, los nacidos en los países de la UE-14: Alemania; Austria; Bélgica; Dinamarca; Finlandia; Francia; Reino Unido; Grecia; Irlanda; Italia; Luxemburgo; Países Bajos; Portugal; y Suecia.

Datos sociodemográficos (Censo 2011)	Sección censal 0801904038		AE-INMG 0801935	
	Valores absolutos	%	Valores absolutos	%
Población total	1.550		5.915	
Población nacida en el extranjero total	370	23,87	1.355	22,91
Población nacida en el extranjero (excepto UE-15)	360	23,23	1.205	20,37

	Sección	AE-INMG	Municipio	Comunidad Autónoma	España
INDICADOR DE INMIGRACIÓN (I-INMG)	23,23	20,37	15,08	13,60	9,99
INDICADORES BÁSICOS DE VULNERABILIDAD URBANA (IBVU) (4)					
IBVU Estudios (5)	4,27	6,93	7,50	10,02	10,92
IBVU Vivienda (6)	0,00	0,65	10,49	7,60	6,99
IBVU Paro (7)	22,58	19,50	21,71	25,75	29,64

(4) Además del Indicador de Inmigración (I-INMG) se ofrecen los valores de los 3 Indicadores Básicos de Vulnerabilidad Urbana (IBVU) para poder analizar la situación de cada sección censal y AE-INMG en relación con los valores de referencia de vulnerabilidad para estos 3 indicadores.

(5) IBVU Estudios: Porcentaje de población analfabeta y sin estudios de 16 años o más, sobre el total de población de 16 años o más. Valor de referencia de vulnerabilidad (2011): 16,38%.

(6) IBVU Vivienda: Porcentaje de viviendas familiares (principales, secundarias, vacías) en edificios en estado en estado ruinoso, malo o deficiente, sobre el total de viviendas familiares (principales, secundarias, vacías). Valor de referencia de vulnerabilidad (2011): 17,50 %.

(7) IBVU Paro: Porcentaje de la población de 16 años o más en situación de paro, respecto al total de población activa de 16 años o más. Valor de referencia de vulnerabilidad (2011): 42,33 %.

Definiciones

ÁREA ESTADÍSTICA CON CONCENTRACIONES SIGNIFICATIVAS DE POBLACIÓN INMIGRANTE (AE-INMG)

Agrupación de secciones censales colindantes y de cierta homogeneidad urbanística, de entre 3.500 y 15.000 habitantes en las que el valor de Indicador de Inmigración (I-INMG) del conjunto supera el valor establecido como referencia (20%).

INDICADOR DE INMIGRACIÓN (I-INMG)

Porcentaje de población nacida en países no pertenecientes a la UE-14, respecto a la población total. Se calcula restando al número total de nacidos en el extranjero, los nacidos en los países de la UE-14: Alemania; Austria; Bélgica; Dinamarca; Finlandia; Francia; Reino Unido; Grecia; Irlanda; Italia; Luxemburgo; Países Bajos; Portugal; y Suecia.

Síntesis Metodológica

El cuerpo de estudio del Catálogo de Barrios Vulnerables de 2011 sigue el criterio establecido en los Catálogos anteriores: centrándose en los municipios mayores de 50.000 habitantes y capitales de provincia. Los trabajos del Catálogo de 2011, siguen la misma metodología que los de 1991, 2001, y 2006, con la única particularidad de que sólo identifican las Áreas Estadísticas Vulnerables, sin realizar el análisis urbanístico detallado que permitía identificar a partir de ellas los Barrios Vulnerables. En el Catálogo de 2011 se han delimitado AE-INMG (Área Estadística con concentraciones significativas de población inmigrante) y AEV (Áreas Estadísticas Vulnerables según los 3 Indicadores Básicos de Vulnerabilidad Urbana: IBVU Estudios, IBVU Vivienda o IBVU Paro). Estas delimitaciones son independientes y pueden superponerse para su análisis en el Visor del Catálogo.

En el caso del Indicador de Inmigración (I-INMG), para el desarrollo del estudio de 2011 se ha partido del análisis de la evolución de los Barrios con concentraciones significativas de población inmigrante identificados previamente en el año 2006, viendo primero si seguían o no cumpliendo esta condición en el año 2011. Posteriormente, se han identificado las nuevas Áreas Estadísticas con concentraciones significativas de población inmigrante (AE-INMG) no coincidentes con Barrios identificados en el Catálogo de 2006, incluyendo también las ciudades que no contaban con Barrios de este tipo en el año 2006.

Una vez identificadas las secciones censales que en 2011 superan los umbrales de referencia del Indicador de Inmigración (I-INMG), se procede a agrupar estas secciones en Áreas Estadísticas con concentraciones significativas de población inmigrante (AE-INMG).

La metodología detallada completa puede consultarse en:

https://apps.fomento.gob.es/BarriosVulnerables/static/adjunto/Sintesis_metodologica_general_catalogo_bbvv.pdf

Datos sociodemográficos (Censo 2011)	Sección censal 0801904040		AE-INMG 0801935	
	Valores absolutos	%	Valores absolutos	%
Población total	1.450		5.915	
Población nacida en el extranjero total	360	24,83	1.355	22,91
Población nacida en el extranjero (excepto UE-15)	320	22,07	1.205	20,37

	Sección	AE-INMG	Municipio	Comunidad Autónoma	España
INDICADOR DE INMIGRACIÓN (I-INMG)	22,07	20,37	15,08	13,60	9,99
INDICADORES BÁSICOS DE VULNERABILIDAD URBANA (IBVU) (4)					
IBVU Estudios (5)	11,74	6,93	7,50	10,02	10,92
IBVU Vivienda (6)	2,76	0,65	10,49	7,60	6,99
IBVU Paro (7)	23,33	19,50	21,71	25,75	29,64

(4) Además del Indicador de Inmigración (I-INMG) se ofrecen los valores de los 3 Indicadores Básicos de Vulnerabilidad Urbana (IBVU) para poder analizar la situación de cada sección censal y AE-INMG en relación con los valores de referencia de vulnerabilidad para estos 3 indicadores.

(5) IBVU Estudios: Porcentaje de población analfabeta y sin estudios de 16 años o más, sobre el total de población de 16 años o más. Valor de referencia de vulnerabilidad (2011): 16,38%.

(6) IBVU Vivienda: Porcentaje de viviendas familiares (principales, secundarias, vacías) en edificios en estado en estado ruinoso, malo o deficiente, sobre el total de viviendas familiares (principales, secundarias, vacías). Valor de referencia de vulnerabilidad (2011): 17,50 %.

(7) IBVU Paro: Porcentaje de la población de 16 años o más en situación de paro, respecto al total de población activa de 16 años o más. Valor de referencia de vulnerabilidad (2011): 42,33 %.

Definiciones

ÁREA ESTADÍSTICA CON CONCENTRACIONES SIGNIFICATIVAS DE POBLACIÓN INMIGRANTE (AE-INMG)

Agrupación de secciones censales colindantes y de cierta homogeneidad urbanística, de entre 3.500 y 15.000 habitantes en las que el valor de Indicador de Inmigración (I-INMG) del conjunto supera el valor establecido como referencia (20%).

INDICADOR DE INMIGRACIÓN (I-INMG)

Porcentaje de población nacida en países no pertenecientes a la UE-14, respecto a la población total. Se calcula restando al número total de nacidos en el extranjero, los nacidos en los países de la UE-14: Alemania; Austria; Bélgica; Dinamarca; Finlandia; Francia; Reino Unido; Grecia; Irlanda; Italia; Luxemburgo; Países Bajos; Portugal; y Suecia.

Síntesis Metodológica

El cuerpo de estudio del Catálogo de Barrios Vulnerables de 2011 sigue el criterio establecido en los Catálogos anteriores: centrándose en los municipios mayores de 50.000 habitantes y capitales de provincia. Los trabajos del Catálogo de 2011, siguen la misma metodología que los de 1991, 2001, y 2006, con la única particularidad de que sólo identifican las Áreas Estadísticas Vulnerables, sin realizar el análisis urbanístico detallado que permitía identificar a partir de ellas los Barrios Vulnerables. En el Catálogo de 2011 se han delimitado AE-INMG (Área Estadística con concentraciones significativas de población inmigrante) y AEV (Áreas Estadísticas Vulnerables según los 3 Indicadores Básicos de Vulnerabilidad Urbana: IBVU Estudios, IBVU Vivienda o IBVU Paro). Estas delimitaciones son independientes y pueden superponerse para su análisis en el Visor del Catálogo.

En el caso del Indicador de Inmigración (I-INMG), para el desarrollo del estudio de 2011 se ha partido del análisis de la evolución de los Barrios con concentraciones significativas de población inmigrante identificados previamente en el año 2006, viendo primero si seguían o no cumpliendo esta condición en el año 2011. Posteriormente, se han identificado las nuevas Áreas Estadísticas con concentraciones significativas de población inmigrante (AE-INMG) no coincidentes con Barrios identificados en el Catálogo de 2006, incluyendo también las ciudades que no contaban con Barrios de este tipo en el año 2006.

Una vez identificadas las secciones censales que en 2011 superan los umbrales de referencia del Indicador de Inmigración (I-INMG), se procede a agrupar estas secciones en Áreas Estadísticas con concentraciones significativas de población inmigrante (AE-INMG).

La metodología detallada completa puede consultarse en:

https://apps.fomento.gob.es/BarriosVulnerables/static/adjunto/Sintesis_metodologica_general_catalogo_bbvv.pdf

Datos sociodemográficos (Censo 2011)	Sección censal 0801904041		AE-INMG 0801935	
	Valores absolutos	%	Valores absolutos	%
Población total	1.160		5.915	
Población nacida en el extranjero total	145	12,50	1.355	22,91
Población nacida en el extranjero (excepto UE-15)	95	8,19	1.205	20,37

	Sección	AE-INMG	Municipio	Comunidad Autónoma	España
INDICADOR DE INMIGRACIÓN (I-INMG)	8,19	20,37	15,08	13,60	9,99
INDICADORES BÁSICOS DE VULNERABILIDAD URBANA (IBVU) (4)					
IBVU Estudios (5)	6,51	6,93	7,50	10,02	10,92
IBVU Vivienda (6)	0,00	0,65	10,49	7,60	6,99
IBVU Paro (7)	18,52	19,50	21,71	25,75	29,64

(4) Además del Indicador de Inmigración (I-INMG) se ofrecen los valores de los 3 Indicadores Básicos de Vulnerabilidad Urbana (IBVU) para poder analizar la situación de cada sección censal y AE-INMG en relación con los valores de referencia de vulnerabilidad para estos 3 indicadores.

(5) IBVU Estudios: Porcentaje de población analfabeta y sin estudios de 16 años o más, sobre el total de población de 16 años o más. Valor de referencia de vulnerabilidad (2011): 16,38%.

(6) IBVU Vivienda: Porcentaje de viviendas familiares (principales, secundarias, vacías) en edificios en estado en estado ruinoso, malo o deficiente, sobre el total de viviendas familiares (principales, secundarias, vacías). Valor de referencia de vulnerabilidad (2011): 17,50 %.

(7) IBVU Paro: Porcentaje de la población de 16 años o más en situación de paro, respecto al total de población activa de 16 años o más. Valor de referencia de vulnerabilidad (2011): 42,33 %.

Definiciones

ÁREA ESTADÍSTICA CON CONCENTRACIONES SIGNIFICATIVAS DE POBLACIÓN INMIGRANTE (AE-INMG)

Agrupación de secciones censales colindantes y de cierta homogeneidad urbanística, de entre 3.500 y 15.000 habitantes en las que el valor de Indicador de Inmigración (I-INMG) del conjunto supera el valor establecido como referencia (20%).

INDICADOR DE INMIGRACIÓN (I-INMG)

Porcentaje de población nacida en países no pertenecientes a la UE-14, respecto a la población total. Se calcula restando al número total de nacidos en el extranjero, los nacidos en los países de la UE-14: Alemania; Austria; Bélgica; Dinamarca; Finlandia; Francia; Reino Unido; Grecia; Irlanda; Italia; Luxemburgo; Países Bajos; Portugal; y Suecia.

Síntesis Metodológica

El cuerpo de estudio del Catálogo de Barrios Vulnerables de 2011 sigue el criterio establecido en los Catálogos anteriores: centrándose en los municipios mayores de 50.000 habitantes y capitales de provincia. Los trabajos del Catálogo de 2011, siguen la misma metodología que los de 1991, 2001, y 2006, con la única particularidad de que sólo identifican las Áreas Estadísticas Vulnerables, sin realizar el análisis urbanístico detallado que permitía identificar a partir de ellas los Barrios Vulnerables. En el Catálogo de 2011 se han delimitado AE-INMG (Área Estadística con concentraciones significativas de población inmigrante) y AEV (Áreas Estadísticas Vulnerables según los 3 Indicadores Básicos de Vulnerabilidad Urbana: IBVU Estudios, IBVU Vivienda o IBVU Paro). Estas delimitaciones son independientes y pueden superponerse para su análisis en el Visor del Catálogo.

En el caso del Indicador de Inmigración (I-INMG), para el desarrollo del estudio de 2011 se ha partido del análisis de la evolución de los Barrios con concentraciones significativas de población inmigrante identificados previamente en el año 2006, viendo primero si seguían o no cumpliendo esta condición en el año 2011. Posteriormente, se han identificado las nuevas Áreas Estadísticas con concentraciones significativas de población inmigrante (AE-INMG) no coincidentes con Barrios identificados en el Catálogo de 2006, incluyendo también las ciudades que no contaban con Barrios de este tipo en el año 2006.

Una vez identificadas las secciones censales que en 2011 superan los umbrales de referencia del Indicador de Inmigración (I-INMG), se procede a agrupar estas secciones en Áreas Estadísticas con concentraciones significativas de población inmigrante (AE-INMG).

La metodología detallada completa puede consultarse en:

https://apps.fomento.gob.es/BarriosVulnerables/static/adjunto/Sintesis_metodologica_general_catalogo_bbvv.pdf

Datos sociodemográficos (Censo 2011)	Sección censal 0801904042		AE-INMG 0801935	
	Valores absolutos	%	Valores absolutos	%
Población total	1.755		5.915	
Población nacida en el extranjero total	480	27,35	1.355	22,91
Población nacida en el extranjero (excepto UE-15)	430	24,50	1.205	20,37

	Sección	AE-INMG	Municipio	Comunidad Autónoma	España
INDICADOR DE INMIGRACIÓN (I-INMG)	24,50	20,37	15,08	13,60	9,99
INDICADORES BÁSICOS DE VULNERABILIDAD URBANA (IBVU) (4)					
IBVU Estudios (5)	5,85	6,93	7,50	10,02	10,92
IBVU Vivienda (6)	0,00	0,65	10,49	7,60	6,99
IBVU Paro (7)	13,53	19,50	21,71	25,75	29,64

(4) Además del Indicador de Inmigración (I-INMG) se ofrecen los valores de los 3 Indicadores Básicos de Vulnerabilidad Urbana (IBVU) para poder analizar la situación de cada sección censal y AE-INMG en relación con los valores de referencia de vulnerabilidad para estos 3 indicadores.

(5) IBVU Estudios: Porcentaje de población analfabeta y sin estudios de 16 años o más, sobre el total de población de 16 años o más. Valor de referencia de vulnerabilidad (2011): 16,38%.

(6) IBVU Vivienda: Porcentaje de viviendas familiares (principales, secundarias, vacías) en edificios en estado en estado ruinoso, malo o deficiente, sobre el total de viviendas familiares (principales, secundarias, vacías). Valor de referencia de vulnerabilidad (2011): 17,50 %.

(7) IBVU Paro: Porcentaje de la población de 16 años o más en situación de paro, respecto al total de población activa de 16 años o más. Valor de referencia de vulnerabilidad (2011): 42,33 %.

Definiciones

ÁREA ESTADÍSTICA CON CONCENTRACIONES SIGNIFICATIVAS DE POBLACIÓN INMIGRANTE (AE-INMG)

Agrupación de secciones censales colindantes y de cierta homogeneidad urbanística, de entre 3.500 y 15.000 habitantes en las que el valor de Indicador de Inmigración (I-INMG) del conjunto supera el valor establecido como referencia (20%).

INDICADOR DE INMIGRACIÓN (I-INMG)

Porcentaje de población nacida en países no pertenecientes a la UE-14, respecto a la población total. Se calcula restando al número total de nacidos en el extranjero, los nacidos en los países de la UE-14: Alemania; Austria; Bélgica; Dinamarca; Finlandia; Francia; Reino Unido; Grecia; Irlanda; Italia; Luxemburgo; Países Bajos; Portugal; y Suecia.

Síntesis Metodológica

El cuerpo de estudio del Catálogo de Barrios Vulnerables de 2011 sigue el criterio establecido en los Catálogos anteriores: centrándose en los municipios mayores de 50.000 habitantes y capitales de provincia. Los trabajos del Catálogo de 2011, siguen la misma metodología que los de 1991, 2001, y 2006, con la única particularidad de que sólo identifican las Áreas Estadísticas Vulnerables, sin realizar el análisis urbanístico detallado que permitía identificar a partir de ellas los Barrios Vulnerables. En el Catálogo de 2011 se han delimitado AE-INMG (Área Estadística con concentraciones significativas de población inmigrante) y AEV (Áreas Estadísticas Vulnerables según los 3 Indicadores Básicos de Vulnerabilidad Urbana: IBVU Estudios, IBVU Vivienda o IBVU Paro). Estas delimitaciones son independientes y pueden superponerse para su análisis en el Visor del Catálogo.

En el caso del Indicador de Inmigración (I-INMG), para el desarrollo del estudio de 2011 se ha partido del análisis de la evolución de los Barrios con concentraciones significativas de población inmigrante identificados previamente en el año 2006, viendo primero si seguían o no cumpliendo esta condición en el año 2011. Posteriormente, se han identificado las nuevas Áreas Estadísticas con concentraciones significativas de población inmigrante (AE-INMG) no coincidentes con Barrios identificados en el Catálogo de 2006, incluyendo también las ciudades que no contaban con Barrios de este tipo en el año 2006.

Una vez identificadas las secciones censales que en 2011 superan los umbrales de referencia del Indicador de Inmigración (I-INMG), se procede a agrupar estas secciones en Áreas Estadísticas con concentraciones significativas de población inmigrante (AE-INMG).

La metodología detallada completa puede consultarse en:

https://apps.fomento.gob.es/BarriosVulnerables/static/adjunto/Sintesis_metodologica_general_catalogo_bbvv.pdf

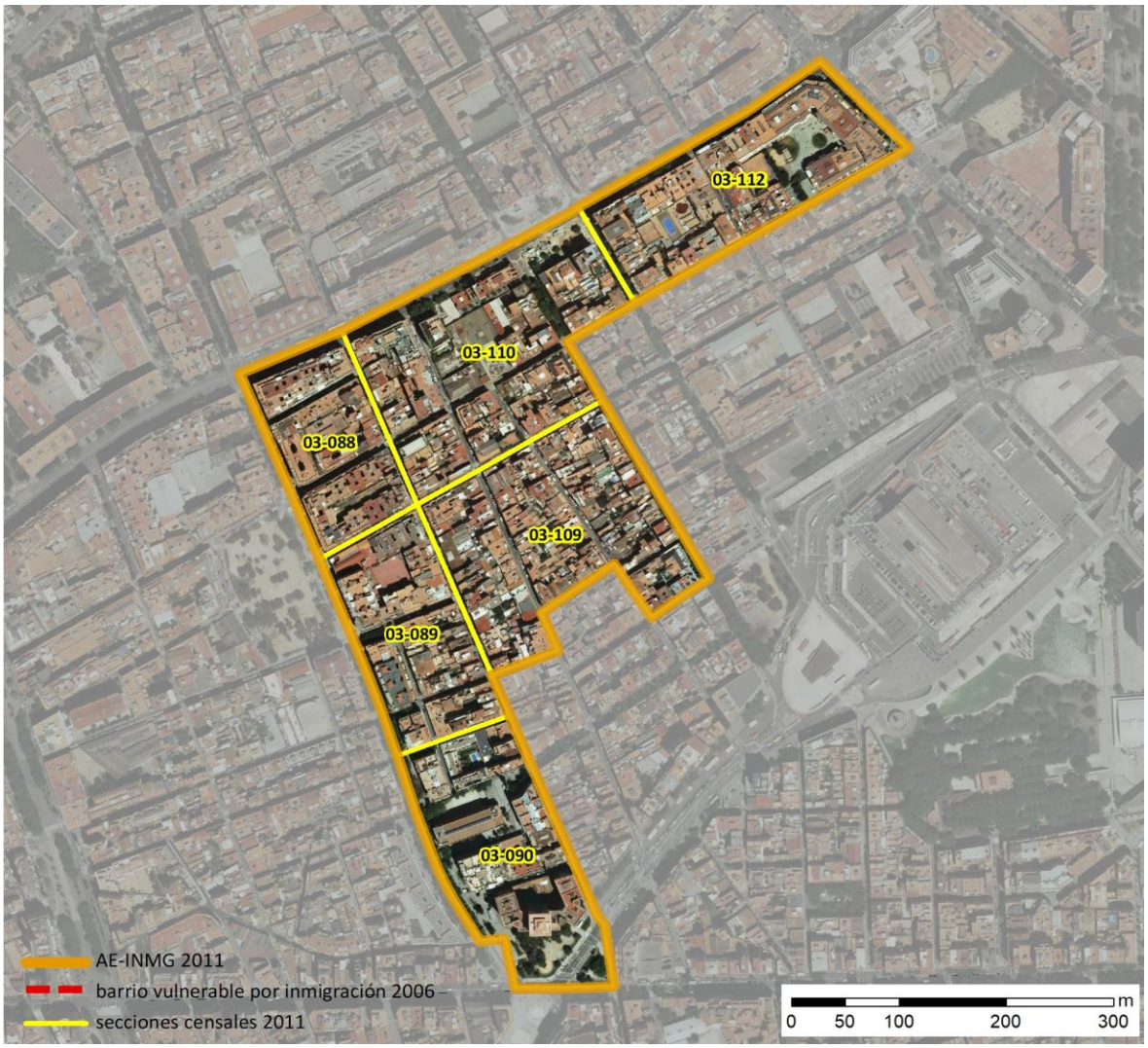

Localización en detalle del AE-INMG

Datos básicos del AE-INMG (1)

Población total	9.895
Población nacida en el extranjero total	2.365
Población nacida en el extranjero (excepto UE-15)	2.050
Densidad población (hab/Km²)	55.893,41
Superficie (ha)	17,70
Nº de secciones censales	6

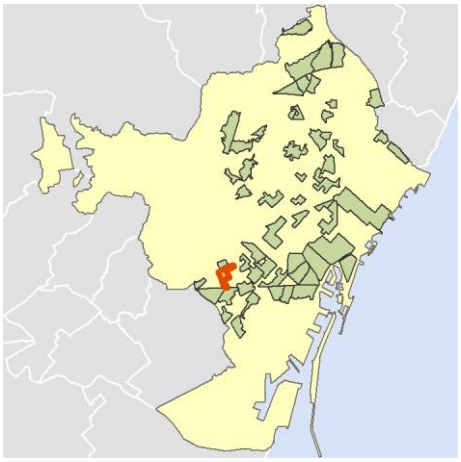

Localización del AE-INMG dentro del término municipal

	Valor del AE-INMG	Valor de referencia (2)
INDICADOR DE INMIGRACIÓN (I-INMG) (3)	**20,72 %**	20,00%

(1) Área Estadística con concentraciones significativas de población inmigrante (AE-INMG)

(2) Valor que se ha tomado como referencia para este estudio

(3) Indicador de Inmigración: (I-INMG): Porcentaje de población nacida en países no pertenecientes a la UE-14, respecto a la población total. Se calcula restando al número total de nacidos en el extranjero, los nacidos en los países de la UE-14: Alemania; Austria; Bélgica; Dinamarca; Finlandia; Francia; Reino Unido; Grecia; Irlanda; Italia; Luxemburgo; Países Bajos; Portugal; y Suecia.

Datos sociodemográficos (Censo 2011)	Sección censal 0801903088		AE-INMG 0801936	
	Valores absolutos	%	Valores absolutos	%
Población total	1.745		9.895	
Población nacida en el extranjero total	480	27,51	2.365	23,90
Población nacida en el extranjero (excepto UE-15)	465	26,65	2.050	20,72

	Sección	AE-INMG	Municipio	Comunidad Autónoma	España
INDICADOR DE INMIGRACIÓN (I-INMG)	26,65	20,72	15,08	13,60	9,99
INDICADORES BÁSICOS DE VULNERABILIDAD URBANA (IBVU) (4)					
IBVU Estudios (5)	8,31	5,99	7,50	10,02	10,92
IBVU Vivienda (6)	1,03	9,29	10,49	7,60	6,99
IBVU Paro (7)	12,34	17,14	21,71	25,75	29,64

(4) Además del Indicador de Inmigración (I-INMG) se ofrecen los valores de los 3 Indicadores Básicos de Vulnerabilidad Urbana (IBVU) para poder analizar la situación de cada sección censal y AE-INMG en relación con los valores de referencia de vulnerabilidad para estos 3 indicadores.

(5) IBVU Estudios: Porcentaje de población analfabeta y sin estudios de 16 años o más, sobre el total de población de 16 años o más. Valor de referencia de vulnerabilidad (2011): 16,38%.

(6) IBVU Vivienda: Porcentaje de viviendas familiares (principales, secundarias, vacías) en edificios en estado en estado ruinoso, malo o deficiente, sobre el total de viviendas familiares (principales, secundarias, vacías). Valor de referencia de vulnerabilidad (2011): 17,50 %.

(7) IBVU Paro: Porcentaje de la población de 16 años o más en situación de paro, respecto al total de población activa de 16 años o más. Valor de referencia de vulnerabilidad (2011): 42,33 %.

Definiciones

ÁREA ESTADÍSTICA CON CONCENTRACIONES SIGNIFICATIVAS DE POBLACIÓN INMIGRANTE (AE-INMG)

Agrupación de secciones censales colindantes y de cierta homogeneidad urbanística, de entre 3.500 y 15.000 habitantes en las que el valor de Indicador de Inmigración (I-INMG) del conjunto supera el valor establecido como referencia (20%).

INDICADOR DE INMIGRACIÓN (I-INMG)

Porcentaje de población nacida en países no pertenecientes a la UE-14, respecto a la población total. Se calcula restando al número total de nacidos en el extranjero, los nacidos en los países de la UE-14: Alemania; Austria; Bélgica; Dinamarca; Finlandia; Francia; Reino Unido; Grecia; Irlanda; Italia; Luxemburgo; Países Bajos; Portugal; y Suecia.

Síntesis Metodológica

El cuerpo de estudio del Catálogo de Barrios Vulnerables de 2011 sigue el criterio establecido en los Catálogos anteriores: centrándose en los municipios mayores de 50.000 habitantes y capitales de provincia. Los trabajos del Catálogo de 2011, siguen la misma metodología que los de 1991, 2001, y 2006, con la única particularidad de que sólo identifican las Áreas Estadísticas Vulnerables, sin realizar el análisis urbanístico detallado que permitía identificar a partir de ellas los Barrios Vulnerables. En el Catálogo de 2011 se han delimitado AE-INMG (Área Estadística con concentraciones significativas de población inmigrante) y AEV (Áreas Estadísticas Vulnerables según los 3 Indicadores Básicos de Vulnerabilidad Urbana: IBVU Estudios, IBVU Vivienda o IBVU Paro). Estas delimitaciones son independientes y pueden superponerse para su análisis en el Visor del Catálogo.

En el caso del Indicador de Inmigración (I-INMG), para el desarrollo del estudio de 2011 se ha partido del análisis de la evolución de los Barrios con concentraciones significativas de población inmigrante identificados previamente en el año 2006, viendo primero si seguían o no cumpliendo esta condición en el año 2011. Posteriormente, se han identificado las nuevas Áreas Estadísticas con concentraciones significativas de población inmigrante (AE-INMG) no coincidentes con Barrios identificados en el Catálogo de 2006, incluyendo también las ciudades que no contaban con Barrios de este tipo en el año 2006.

Una vez identificadas las secciones censales que en 2011 superan los umbrales de referencia del Indicador de Inmigración (I-INMG), se procede a agrupar estas secciones en Áreas Estadísticas con concentraciones significativas de población inmigrante (AE-INMG).

La metodología detallada completa puede consultarse en:

https://apps.fomento.gob.es/BarriosVulnerables/static/adjunto/Sintesis_metodologica_general_catalogo_bbvv.pdf

Datos sociodemográficos (Censo 2011)	Sección censal 0801903089		AE-INMG 0801936	
	Valores absolutos	%	Valores absolutos	%
Población total	1.280		9.895	
Población nacida en el extranjero total	80	6,25	2.365	23,90
Población nacida en el extranjero (excepto UE-15)	0	0,00	2.050	20,72

	Sección	AE-INMG	Municipio	Comunidad Autónoma	España
INDICADOR DE INMIGRACIÓN (I-INMG)	0,00	20,72	15,08	13,60	9,99
INDICADORES BÁSICOS DE VULNERABILIDAD URBANA (IBVU) (4)					
IBVU Estudios (5)	11,35	5,99	7,50	10,02	10,92
IBVU Vivienda (6)	9,19	9,29	10,49	7,60	6,99
IBVU Paro (7)	12,60	17,14	21,71	25,75	29,64

(4) Además del Indicador de Inmigración (I-INMG) se ofrecen los valores de los 3 Indicadores Básicos de Vulnerabilidad Urbana (IBVU) para poder analizar la situación de cada sección censal y AE-INMG en relación con los valores de referencia de vulnerabilidad para estos 3 indicadores.

(5) IBVU Estudios: Porcentaje de población analfabeta y sin estudios de 16 años o más, sobre el total de población de 16 años o más. Valor de referencia de vulnerabilidad (2011): 16,38%.

(6) IBVU Vivienda: Porcentaje de viviendas familiares (principales, secundarias, vacías) en edificios en estado en estado ruinoso, malo o deficiente, sobre el total de viviendas familiares (principales, secundarias, vacías). Valor de referencia de vulnerabilidad (2011): 17,50 %.

(7) IBVU Paro: Porcentaje de la población de 16 años o más en situación de paro, respecto al total de población activa de 16 años o más. Valor de referencia de vulnerabilidad (2011): 42,33 %.

Definiciones

ÁREA ESTADÍSTICA CON CONCENTRACIONES SIGNIFICATIVAS DE POBLACIÓN INMIGRANTE (AE-INMG)

Agrupación de secciones censales colindantes y de cierta homogeneidad urbanística, de entre 3.500 y 15.000 habitantes en las que el valor de Indicador de Inmigración (I-INMG) del conjunto supera el valor establecido como referencia (20%).

INDICADOR DE INMIGRACIÓN (I-INMG)

Porcentaje de población nacida en países no pertenecientes a la UE-14, respecto a la población total. Se calcula restando al número total de nacidos en el extranjero, los nacidos en los países de la UE-14: Alemania; Austria; Bélgica; Dinamarca; Finlandia; Francia; Reino Unido; Grecia; Irlanda; Italia; Luxemburgo; Países Bajos; Portugal; y Suecia.

Síntesis Metodológica

El cuerpo de estudio del Catálogo de Barrios Vulnerables de 2011 sigue el criterio establecido en los Catálogos anteriores: centrándose en los municipios mayores de 50.000 habitantes y capitales de provincia. Los trabajos del Catálogo de 2011, siguen la misma metodología que los de 1991, 2001, y 2006, con la única particularidad de que sólo identifican las Áreas Estadísticas Vulnerables, sin realizar el análisis urbanístico detallado que permitía identificar a partir de ellas los Barrios Vulnerables. En el Catálogo de 2011 se han delimitado AE-INMG (Área Estadística con concentraciones significativas de población inmigrante) y AEV (Áreas Estadísticas Vulnerables según los 3 Indicadores Básicos de Vulnerabilidad Urbana: IBVU Estudios, IBVU Vivienda o IBVU Paro). Estas delimitaciones son independientes y pueden superponerse para su análisis en el Visor del Catálogo.

En el caso del Indicador de Inmigración (I-INMG), para el desarrollo del estudio de 2011 se ha partido del análisis de la evolución de los Barrios con concentraciones significativas de población inmigrante identificados previamente en el año 2006, viendo primero si seguían o no cumpliendo esta condición en el año 2011. Posteriormente, se han identificado las nuevas Áreas Estadísticas con concentraciones significativas de población inmigrante (AE-INMG) no coincidentes con Barrios identificados en el Catálogo de 2006, incluyendo también las ciudades que no contaban con Barrios de este tipo en el año 2006.

Una vez identificadas las secciones censales que en 2011 superan los umbrales de referencia del Indicador de Inmigración (I-INMG), se procede a agrupar estas secciones en Áreas Estadísticas con concentraciones significativas de población inmigrante (AE-INMG).

La metodología detallada completa puede consultarse en:

https://apps.fomento.gob.es/BarriosVulnerables/static/adjunto/Sintesis_metodologica_general_catalogo_bbvv.pdf

Datos sociodemográficos (Censo 2011)	Sección censal 0801903090		AE-INMG 0801936	
	Valores absolutos	%	Valores absolutos	%
Población total	1.560		9.895	
Población nacida en el extranjero total	390	25,00	2.365	23,90
Población nacida en el extranjero (excepto UE-15)	390	25,00	2.050	20,72

	Sección	AE-INMG	Municipio	Comunidad Autónoma	España
INDICADOR DE INMIGRACIÓN (I-INMG)	25,00	20,72	15,08	13,60	9,99
INDICADORES BÁSICOS DE VULNERABILIDAD URBANA (IBVU) (4)					
IBVU Estudios (5)	4,88	5,99	7,50	10,02	10,92
IBVU Vivienda (6)	6,15	9,29	10,49	7,60	6,99
IBVU Paro (7)	18,18	17,14	21,71	25,75	29,64

(4) Además del Indicador de Inmigración (I-INMG) se ofrecen los valores de los 3 Indicadores Básicos de Vulnerabilidad Urbana (IBVU) para poder analizar la situación de cada sección censal y AE-INMG en relación con los valores de referencia de vulnerabilidad para estos 3 indicadores.

(5) IBVU Estudios: Porcentaje de población analfabeta y sin estudios de 16 años o más, sobre el total de población de 16 años o más. Valor de referencia de vulnerabilidad (2011): 16,38%.

(6) IBVU Vivienda: Porcentaje de viviendas familiares (principales, secundarias, vacías) en edificios en estado en estado ruinoso, malo o deficiente, sobre el total de viviendas familiares (principales, secundarias, vacías). Valor de referencia de vulnerabilidad (2011): 17,50 %.

(7) IBVU Paro: Porcentaje de la población de 16 años o más en situación de paro, respecto al total de población activa de 16 años o más. Valor de referencia de vulnerabilidad (2011): 42,33 %.

Definiciones

ÁREA ESTADÍSTICA CON CONCENTRACIONES SIGNIFICATIVAS DE POBLACIÓN INMIGRANTE (AE-INMG)

Agrupación de secciones censales colindantes y de cierta homogeneidad urbanística, de entre 3.500 y 15.000 habitantes en las que el valor de Indicador de Inmigración (I-INMG) del conjunto supera el valor establecido como referencia (20%).

INDICADOR DE INMIGRACIÓN (I-INMG)

Porcentaje de población nacida en países no pertenecientes a la UE-14, respecto a la población total. Se calcula restando al número total de nacidos en el extranjero, los nacidos en los países de la UE-14: Alemania; Austria; Bélgica; Dinamarca; Finlandia; Francia; Reino Unido; Grecia; Irlanda; Italia; Luxemburgo; Países Bajos; Portugal; y Suecia.

Síntesis Metodológica

El cuerpo de estudio del Catálogo de Barrios Vulnerables de 2011 sigue el criterio establecido en los Catálogos anteriores: centrándose en los municipios mayores de 50.000 habitantes y capitales de provincia. Los trabajos del Catálogo de 2011, siguen la misma metodología que los de 1991, 2001, y 2006, con la única particularidad de que sólo identifican las Áreas Estadísticas Vulnerables, sin realizar el análisis urbanístico detallado que permitía identificar a partir de ellas los Barrios Vulnerables. En el Catálogo de 2011 se han delimitado AE-INMG (Área Estadística con concentraciones significativas de población inmigrante) y AEV (Áreas Estadísticas Vulnerables según los 3 Indicadores Básicos de Vulnerabilidad Urbana: IBVU Estudios, IBVU Vivienda o IBVU Paro). Estas delimitaciones son independientes y pueden superponerse para su análisis en el Visor del Catálogo.

En el caso del Indicador de Inmigración (I-INMG), para el desarrollo del estudio de 2011 se ha partido del análisis de la evolución de los Barrios con concentraciones significativas de población inmigrante identificados previamente en el año 2006, viendo primero si seguían o no cumpliendo esta condición en el año 2011. Posteriormente, se han identificado las nuevas Áreas Estadísticas con concentraciones significativas de población inmigrante (AE-INMG) no coincidentes con Barrios identificados en el Catálogo de 2006, incluyendo también las ciudades que no contaban con Barrios de este tipo en el año 2006.

Una vez identificadas las secciones censales que en 2011 superan los umbrales de referencia del Indicador de Inmigración (I-INMG), se procede a agrupar estas secciones en Áreas Estadísticas con concentraciones significativas de población inmigrante (AE-INMG).

La metodología detallada completa puede consultarse en:

https://apps.fomento.gob.es/BarriosVulnerables/static/adjunto/Sintesis_metodologica_general_catalogo_bbvv.pdf

Datos sociodemográficos (Censo 2011)	Sección censal 0801903109		AE-INMG 0801936	
	Valores absolutos	%	Valores absolutos	%
Población total	1.595		9.895	
Población nacida en el extranjero total	315	19,75	2.365	23,90
Población nacida en el extranjero (excepto UE-15)	275	17,24	2.050	20,72

	Sección	AE-INMG	Municipio	Comunidad Autónoma	España
INDICADOR DE INMIGRACIÓN (I-INMG)	17,24	20,72	15,08	13,60	9,99
INDICADORES BÁSICOS DE VULNERABILIDAD URBANA (IBVU) (4)					
IBVU Estudios (5)	5,73	5,99	7,50	10,02	10,92
IBVU Vivienda (6)	6,74	9,29	10,49	7,60	6,99
IBVU Paro (7)	29,53	17,14	21,71	25,75	29,64

(4) Además del Indicador de Inmigración (I-INMG) se ofrecen los valores de los 3 Indicadores Básicos de Vulnerabilidad Urbana (IBVU) para poder analizar la situación de cada sección censal y AE-INMG en relación con los valores de referencia de vulnerabilidad para estos 3 indicadores.

(5) IBVU Estudios: Porcentaje de población analfabeta y sin estudios de 16 años o más, sobre el total de población de 16 años o más. Valor de referencia de vulnerabilidad (2011): 16,38%.

(6) IBVU Vivienda: Porcentaje de viviendas familiares (principales, secundarias, vacías) en edificios en estado en estado ruinoso, malo o deficiente, sobre el total de viviendas familiares (principales, secundarias, vacías). Valor de referencia de vulnerabilidad (2011): 17,50 %.

(7) IBVU Paro: Porcentaje de la población de 16 años o más en situación de paro, respecto al total de población activa de 16 años o más. Valor de referencia de vulnerabilidad (2011): 42,33 %.

Definiciones

ÁREA ESTADÍSTICA CON CONCENTRACIONES SIGNIFICATIVAS DE POBLACIÓN INMIGRANTE (AE-INMG)

Agrupación de secciones censales colindantes y de cierta homogeneidad urbanística, de entre 3.500 y 15.000 habitantes en las que el valor de Indicador de Inmigración (I-INMG) del conjunto supera el valor establecido como referencia (20%).

INDICADOR DE INMIGRACIÓN (I-INMG)

Porcentaje de población nacida en países no pertenecientes a la UE-14, respecto a la población total. Se calcula restando al número total de nacidos en el extranjero, los nacidos en los países de la UE-14: Alemania; Austria; Bélgica; Dinamarca; Finlandia; Francia; Reino Unido; Grecia; Irlanda; Italia; Luxemburgo; Países Bajos; Portugal; y Suecia.

Síntesis Metodológica

El cuerpo de estudio del Catálogo de Barrios Vulnerables de 2011 sigue el criterio establecido en los Catálogos anteriores: centrándose en los municipios mayores de 50.000 habitantes y capitales de provincia. Los trabajos del Catálogo de 2011, siguen la misma metodología que los de 1991, 2001, y 2006, con la única particularidad de que sólo identifican las Áreas Estadísticas Vulnerables, sin realizar el análisis urbanístico detallado que permitía identificar a partir de ellas los Barrios Vulnerables. En el Catálogo de 2011 se han delimitado AE-INMG (Área Estadística con concentraciones significativas de población inmigrante) y AEV (Áreas Estadísticas Vulnerables según los 3 Indicadores Básicos de Vulnerabilidad Urbana: IBVU Estudios, IBVU Vivienda o IBVU Paro). Estas delimitaciones son independientes y pueden superponerse para su análisis en el Visor del Catálogo.

En el caso del Indicador de Inmigración (I-INMG), para el desarrollo del estudio de 2011 se ha partido del análisis de la evolución de los Barrios con concentraciones significativas de población inmigrante identificados previamente en el año 2006, viendo primero si seguían o no cumpliendo esta condición en el año 2011. Posteriormente, se han identificado las nuevas Áreas Estadísticas con concentraciones significativas de población inmigrante (AE-INMG) no coincidentes con Barrios identificados en el Catálogo de 2006, incluyendo también las ciudades que no contaban con Barrios de este tipo en el año 2006.

Una vez identificadas las secciones censales que en 2011 superan los umbrales de referencia del Indicador de Inmigración (I-INMG), se procede a agrupar estas secciones en Áreas Estadísticas con concentraciones significativas de población inmigrante (AE-INMG).

La metodología detallada completa puede consultarse en:

https://apps.fomento.gob.es/BarriosVulnerables/static/adjunto/Sintesis_metodologica_general_catalogo_bbvv.pdf

Datos sociodemográficos (Censo 2011)	Sección censal 0801903110		AE-INMG 0801936	
	Valores absolutos	%	Valores absolutos	%
Población total	1.470		9.895	
Población nacida en el extranjero total	375	25,51	2.365	23,90
Población nacida en el extranjero (excepto UE-15)	195	13,27	2.050	20,72

	Sección	AE-INMG	Municipio	Comunidad Autónoma	España
INDICADOR DE INMIGRACIÓN (I-INMG)	13,27	20,72	15,08	13,60	9,99
INDICADORES BÁSICOS DE VULNERABILIDAD URBANA (IBVU) (4)					
IBVU Estudios (5)	4,26	5,99	7,50	10,02	10,92
IBVU Vivienda (6)	22,79	9,29	10,49	7,60	6,99
IBVU Paro (7)	22,95	17,14	21,71	25,75	29,64

(4) Además del Indicador de Inmigración (I-INMG) se ofrecen los valores de los 3 Indicadores Básicos de Vulnerabilidad Urbana (IBVU) para poder analizar la situación de cada sección censal y AE-INMG en relación con los valores de referencia de vulnerabilidad para estos 3 indicadores.

(5) IBVU Estudios: Porcentaje de población analfabeta y sin estudios de 16 años o más, sobre el total de población de 16 años o más. Valor de referencia de vulnerabilidad (2011): 16,38%.

(6) IBVU Vivienda: Porcentaje de viviendas familiares (principales, secundarias, vacías) en edificios en estado en estado ruinoso, malo o deficiente, sobre el total de viviendas familiares (principales, secundarias, vacías). Valor de referencia de vulnerabilidad (2011): 17,50 %.

(7) IBVU Paro: Porcentaje de la población de 16 años o más en situación de paro, respecto al total de población activa de 16 años o más. Valor de referencia de vulnerabilidad (2011): 42,33 %.

Definiciones

ÁREA ESTADÍSTICA CON CONCENTRACIONES SIGNIFICATIVAS DE POBLACIÓN INMIGRANTE (AE-INMG)

Agrupación de secciones censales colindantes y de cierta homogeneidad urbanística, de entre 3.500 y 15.000 habitantes en las que el valor de Indicador de Inmigración (I-INMG) del conjunto supera el valor establecido como referencia (20%).

INDICADOR DE INMIGRACIÓN (I-INMG)

Porcentaje de población nacida en países no pertenecientes a la UE-14, respecto a la población total. Se calcula restando al número total de nacidos en el extranjero, los nacidos en los países de la UE-14: Alemania; Austria; Bélgica; Dinamarca; Finlandia; Francia; Reino Unido; Grecia; Irlanda; Italia; Luxemburgo; Países Bajos; Portugal; y Suecia.

Síntesis Metodológica

El cuerpo de estudio del Catálogo de Barrios Vulnerables de 2011 sigue el criterio establecido en los Catálogos anteriores: centrándose en los municipios mayores de 50.000 habitantes y capitales de provincia. Los trabajos del Catálogo de 2011, siguen la misma metodología que los de 1991, 2001, y 2006, con la única particularidad de que sólo identifican las Áreas Estadísticas Vulnerables, sin realizar el análisis urbanístico detallado que permitía identificar a partir de ellas los Barrios Vulnerables. En el Catálogo de 2011 se han delimitado AE-INMG (Área Estadística con concentraciones significativas de población inmigrante) y AEV (Áreas Estadísticas Vulnerables según los 3 Indicadores Básicos de Vulnerabilidad Urbana: IBVU Estudios, IBVU Vivienda o IBVU Paro). Estas delimitaciones son independientes y pueden superponerse para su análisis en el Visor del Catálogo.

En el caso del Indicador de Inmigración (I-INMG), para el desarrollo del estudio de 2011 se ha partido del análisis de la evolución de los Barrios con concentraciones significativas de población inmigrante identificados previamente en el año 2006, viendo primero si seguían o no cumpliendo esta condición en el año 2011. Posteriormente, se han identificado las nuevas Áreas Estadísticas con concentraciones significativas de población inmigrante (AE-INMG) no coincidentes con Barrios identificados en el Catálogo de 2006, incluyendo también las ciudades que no contaban con Barrios de este tipo en el año 2006.

Una vez identificadas las secciones censales que en 2011 superan los umbrales de referencia del Indicador de Inmigración (I-INMG), se procede a agrupar estas secciones en Áreas Estadísticas con concentraciones significativas de población inmigrante (AE-INMG).

La metodología detallada completa puede consultarse en:

https://apps.fomento.gob.es/BarriosVulnerables/static/adjunto/Sintesis_metodologica_general_catalogo_bbvv.pdf

Datos sociodemográficos (Censo 2011)	Sección censal 0801903112		AE-INMG 0801936	
	Valores absolutos	%	Valores absolutos	%
Población total	2.245		9.895	
Población nacida en el extranjero total	725	32,29	2.365	23,90
Población nacida en el extranjero (excepto UE-15)	725	32,29	2.050	20,72

	Sección	AE-INMG	Municipio	Comunidad Autónoma	España
INDICADOR DE INMIGRACIÓN (I-INMG)	32,29	20,72	15,08	13,60	9,99
INDICADORES BÁSICOS DE VULNERABILIDAD URBANA (IBVU) (4)					
IBVU Estudios (5)	3,16	5,99	7,50	10,02	10,92
IBVU Vivienda (6)	11,86	9,29	10,49	7,60	6,99
IBVU Paro (7)	9,09	17,14	21,71	25,75	29,64

(4) Además del Indicador de Inmigración (I-INMG) se ofrecen los valores de los 3 Indicadores Básicos de Vulnerabilidad Urbana (IBVU) para poder analizar la situación de cada sección censal y AE-INMG en relación con los valores de referencia de vulnerabilidad para estos 3 indicadores.

(5) IBVU Estudios: Porcentaje de población analfabeta y sin estudios de 16 años o más, sobre el total de población de 16 años o más. Valor de referencia de vulnerabilidad (2011): 16,38%.

(6) IBVU Vivienda: Porcentaje de viviendas familiares (principales, secundarias, vacías) en edificios en estado en estado ruinoso, malo o deficiente, sobre el total de viviendas familiares (principales, secundarias, vacías). Valor de referencia de vulnerabilidad (2011): 17,50 %.

(7) IBVU Paro: Porcentaje de la población de 16 años o más en situación de paro, respecto al total de población activa de 16 años o más. Valor de referencia de vulnerabilidad (2011): 42,33 %.

Definiciones

ÁREA ESTADÍSTICA CON CONCENTRACIONES SIGNIFICATIVAS DE POBLACIÓN INMIGRANTE (AE-INMG)

Agrupación de secciones censales colindantes y de cierta homogeneidad urbanística, de entre 3.500 y 15.000 habitantes en las que el valor de Indicador de Inmigración (I-INMG) del conjunto supera el valor establecido como referencia (20%).

INDICADOR DE INMIGRACIÓN (I-INMG)

Porcentaje de población nacida en países no pertenecientes a la UE-14, respecto a la población total. Se calcula restando al número total de nacidos en el extranjero, los nacidos en los países de la UE-14: Alemania; Austria; Bélgica; Dinamarca; Finlandia; Francia; Reino Unido; Grecia; Irlanda; Italia; Luxemburgo; Países Bajos; Portugal; y Suecia.

Síntesis Metodológica

El cuerpo de estudio del Catálogo de Barrios Vulnerables de 2011 sigue el criterio establecido en los Catálogos anteriores: centrándose en los municipios mayores de 50.000 habitantes y capitales de provincia. Los trabajos del Catálogo de 2011, siguen la misma metodología que los de 1991, 2001, y 2006, con la única particularidad de que sólo identifican las Áreas Estadísticas Vulnerables, sin realizar el análisis urbanístico detallado que permitía identificar a partir de ellas los Barrios Vulnerables. En el Catálogo de 2011 se han delimitado AE-INMG (Área Estadística con concentraciones significativas de población inmigrante) y AEV (Áreas Estadísticas Vulnerables según los 3 Indicadores Básicos de Vulnerabilidad Urbana: IBVU Estudios, IBVU Vivienda o IBVU Paro). Estas delimitaciones son independientes y pueden superponerse para su análisis en el Visor del Catálogo.

En el caso del Indicador de Inmigración (I-INMG), para el desarrollo del estudio de 2011 se ha partido del análisis de la evolución de los Barrios con concentraciones significativas de población inmigrante identificados previamente en el año 2006, viendo primero si seguían o no cumpliendo esta condición en el año 2011. Posteriormente, se han identificado las nuevas Áreas Estadísticas con concentraciones significativas de población inmigrante (AE-INMG) no coincidentes con Barrios identificados en el Catálogo de 2006, incluyendo también las ciudades que no contaban con Barrios de este tipo en el año 2006.

Una vez identificadas las secciones censales que en 2011 superan los umbrales de referencia del Indicador de Inmigración (I-INMG), se procede a agrupar estas secciones en Áreas Estadísticas con concentraciones significativas de población inmigrante (AE-INMG).

La metodología detallada completa puede consultarse en:

https://apps.fomento.gob.es/BarriosVulnerables/static/adjunto/Sintesis_metodologica_general_catalogo_bbvv.pdf

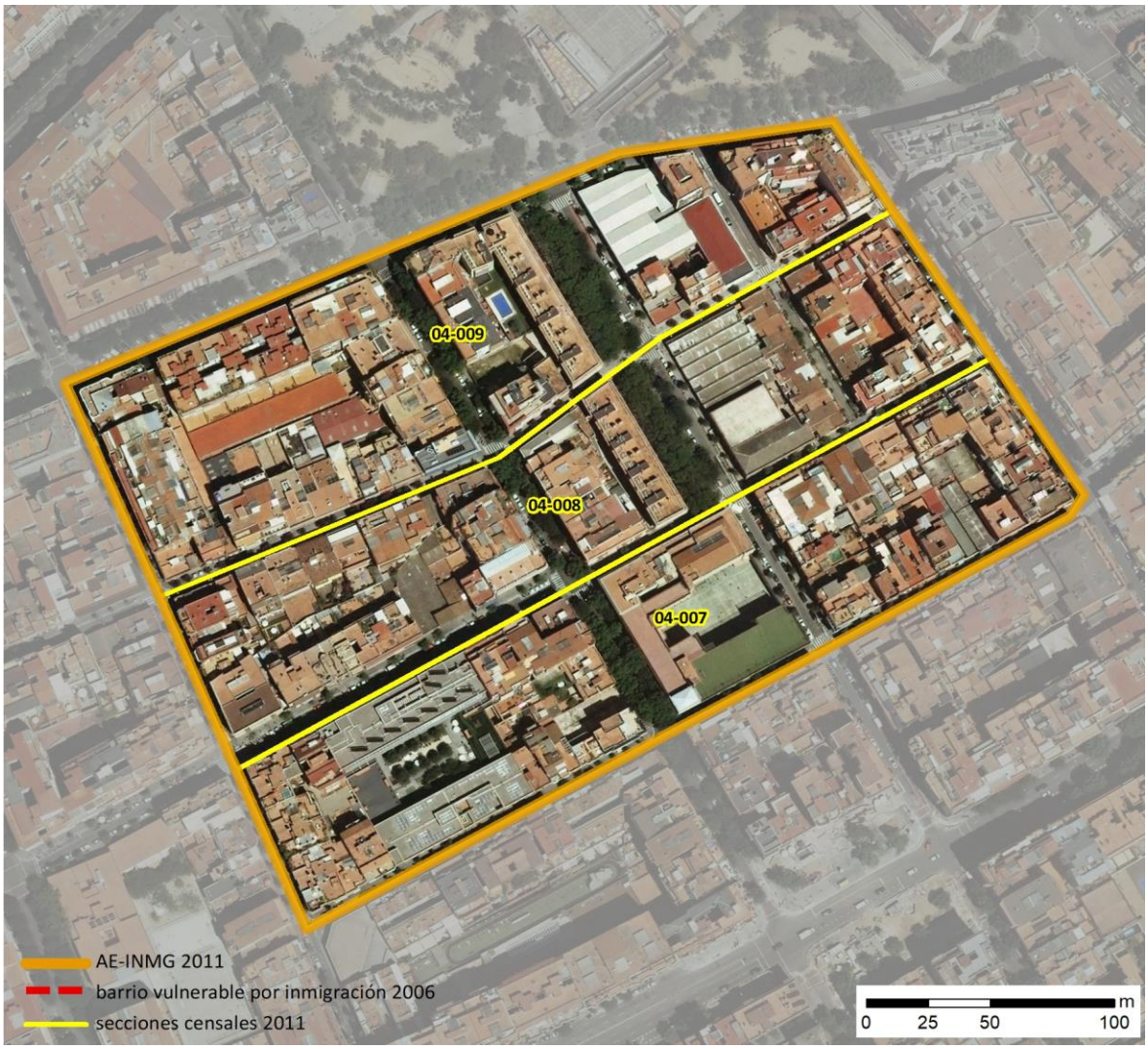

Localización en detalle del AE-INMG

Datos básicos del AE-INMG (1)

Población total	3.865
Población nacida en el extranjero total	840
Población nacida en el extranjero (excepto UE-15)	785
Densidad población (hab/Km²)	50.404,47
Superficie (ha)	7,67
Nº de secciones censales	3

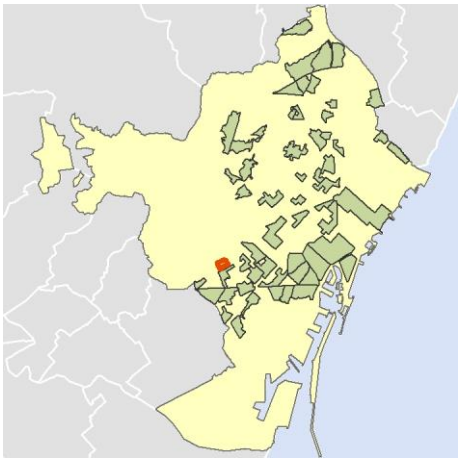

Localización del AE-INMG dentro del término municipal

	Valor del AE-INMG	Valor de referencia (2)
INDICADOR DE INMIGRACIÓN (I-INMG) (3)	**20,31 %**	20,00%

(1) Área Estadística con concentraciones significativas de población inmigrante (AE-INMG)

(2) Valor que se ha tomado como referencia para este estudio

(3) Indicador de Inmigración: (I-INMG): Porcentaje de población nacida en países no pertenecientes a la UE-14, respecto a la población total. Se calcula restando al número total de nacidos en el extranjero, los nacidos en los países de la UE-14: Alemania; Austria; Bélgica; Dinamarca; Finlandia; Francia; Reino Unido; Grecia; Irlanda; Italia; Luxemburgo; Países Bajos; Portugal; y Suecia.

Datos sociodemográficos (Censo 2011)	Sección censal 0801904007		AE-INMG 0801937	
	Valores absolutos	%	Valores absolutos	%
Población total	875		3.865	
Población nacida en el extranjero total	85	9,71	840	21,73
Población nacida en el extranjero (excepto UE-15)	75	8,57	785	20,31

	Sección	AE-INMG	Municipio	Comunidad Autónoma	España
INDICADOR DE INMIGRACIÓN (I-INMG)	8,57	20,31	15,08	13,60	9,99
INDICADORES BÁSICOS DE VULNERABILIDAD URBANA (IBVU) (4)					
IBVU Estudios (5)	5,70	3,68	7,50	10,02	10,92
IBVU Vivienda (6)	2,03	2,41	10,49	7,60	6,99
IBVU Paro (7)	20,00	17,58	21,71	25,75	29,64

(4) Además del Indicador de Inmigración (I-INMG) se ofrecen los valores de los 3 Indicadores Básicos de Vulnerabilidad Urbana (IBVU) para poder analizar la situación de cada sección censal y AE-INMG en relación con los valores de referencia de vulnerabilidad para estos 3 indicadores.

(5) IBVU Estudios: Porcentaje de población analfabeta y sin estudios de 16 años o más, sobre el total de población de 16 años o más. Valor de referencia de vulnerabilidad (2011): 16,38%.

(6) IBVU Vivienda: Porcentaje de viviendas familiares (principales, secundarias, vacías) en edificios en estado en estado ruinoso, malo o deficiente, sobre el total de viviendas familiares (principales, secundarias, vacías). Valor de referencia de vulnerabilidad (2011): 17,50 %.

(7) IBVU Paro: Porcentaje de la población de 16 años o más en situación de paro, respecto al total de población activa de 16 años o más. Valor de referencia de vulnerabilidad (2011): 42,33 %.

Definiciones

ÁREA ESTADÍSTICA CON CONCENTRACIONES SIGNIFICATIVAS DE POBLACIÓN INMIGRANTE (AE-INMG)

Agrupación de secciones censales colindantes y de cierta homogeneidad urbanística, de entre 3.500 y 15.000 habitantes en las que el valor de Indicador de Inmigración (I-INMG) del conjunto supera el valor establecido como referencia (20%).

INDICADOR DE INMIGRACIÓN (I-INMG)

Porcentaje de población nacida en países no pertenecientes a la UE-14, respecto a la población total. Se calcula restando al número total de nacidos en el extranjero, los nacidos en los países de la UE-14: Alemania; Austria; Bélgica; Dinamarca; Finlandia; Francia; Reino Unido; Grecia; Irlanda; Italia; Luxemburgo; Países Bajos; Portugal; y Suecia.

Síntesis Metodológica

El cuerpo de estudio del Catálogo de Barrios Vulnerables de 2011 sigue el criterio establecido en los Catálogos anteriores: centrándose en los municipios mayores de 50.000 habitantes y capitales de provincia. Los trabajos del Catálogo de 2011, siguen la misma metodología que los de 1991, 2001, y 2006, con la única particularidad de que sólo identifican las Áreas Estadísticas Vulnerables, sin realizar el análisis urbanístico detallado que permitía identificar a partir de ellas los Barrios Vulnerables. En el Catálogo de 2011 se han delimitado AE-INMG (Área Estadística con concentraciones significativas de población inmigrante) y AEV (Áreas Estadísticas Vulnerables según los 3 Indicadores Básicos de Vulnerabilidad Urbana: IBVU Estudios, IBVU Vivienda o IBVU Paro). Estas delimitaciones son independientes y pueden superponerse para su análisis en el Visor del Catálogo.

En el caso del Indicador de Inmigración (I-INMG), para el desarrollo del estudio de 2011 se ha partido del análisis de la evolución de los Barrios con concentraciones significativas de población inmigrante identificados previamente en el año 2006, viendo primero si seguían o no cumpliendo esta condición en el año 2011. Posteriormente, se han identificado las nuevas Áreas Estadísticas con concentraciones significativas de población inmigrante (AE-INMG) no coincidentes con Barrios identificados en el Catálogo de 2006, incluyendo también las ciudades que no contaban con Barrios de este tipo en el año 2006.

Una vez identificadas las secciones censales que en 2011 superan los umbrales de referencia del Indicador de Inmigración (I-INMG), se procede a agrupar estas secciones en Áreas Estadísticas con concentraciones significativas de población inmigrante (AE-INMG).

La metodología detallada completa puede consultarse en:

https://apps.fomento.gob.es/BarriosVulnerables/static/adjunto/Sintesis_metodologica_general_catalogo_bbvv.pdf

Datos sociodemográficos (Censo 2011)	Sección censal 0801904008		AE-INMG 0801937	
	Valores absolutos	%	Valores absolutos	%
Población total	1.175		3.865	
Población nacida en el extranjero total	310	26,38	840	21,73
Población nacida en el extranjero (excepto UE-15)	265	22,55	785	20,31

	Sección	AE-INMG	Municipio	Comunidad Autónoma	España
INDICADOR DE INMIGRACIÓN (I-INMG)	22,55	20,31	15,08	13,60	9,99
INDICADORES BÁSICOS DE VULNERABILIDAD URBANA (IBVU) (4)					
IBVU Estudios (5)	3,00	3,68	7,50	10,02	10,92
IBVU Vivienda (6)	0,00	2,41	10,49	7,60	6,99
IBVU Paro (7)	26,67	17,58	21,71	25,75	29,64

(4) Además del Indicador de Inmigración (I-INMG) se ofrecen los valores de los 3 Indicadores Básicos de Vulnerabilidad Urbana (IBVU) para poder analizar la situación de cada sección censal y AE-INMG en relación con los valores de referencia de vulnerabilidad para estos 3 indicadores.

(5) IBVU Estudios: Porcentaje de población analfabeta y sin estudios de 16 años o más, sobre el total de población de 16 años o más. Valor de referencia de vulnerabilidad (2011): 16,38%.

(6) IBVU Vivienda: Porcentaje de viviendas familiares (principales, secundarias, vacías) en edificios en estado en estado ruinoso, malo o deficiente, sobre el total de viviendas familiares (principales, secundarias, vacías). Valor de referencia de vulnerabilidad (2011): 17,50 %.

(7) IBVU Paro: Porcentaje de la población de 16 años o más en situación de paro, respecto al total de población activa de 16 años o más. Valor de referencia de vulnerabilidad (2011): 42,33 %.

Definiciones

ÁREA ESTADÍSTICA CON CONCENTRACIONES SIGNIFICATIVAS DE POBLACIÓN INMIGRANTE (AE-INMG)

Agrupación de secciones censales colindantes y de cierta homogeneidad urbanística, de entre 3.500 y 15.000 habitantes en las que el valor de Indicador de Inmigración (I-INMG) del conjunto supera el valor establecido como referencia (20%).

INDICADOR DE INMIGRACIÓN (I-INMG)

Porcentaje de población nacida en países no pertenecientes a la UE-14, respecto a la población total. Se calcula restando al número total de nacidos en el extranjero, los nacidos en los países de la UE-14: Alemania; Austria; Bélgica; Dinamarca; Finlandia; Francia; Reino Unido; Grecia; Irlanda; Italia; Luxemburgo; Países Bajos; Portugal; y Suecia.

Síntesis Metodológica

El cuerpo de estudio del Catálogo de Barrios Vulnerables de 2011 sigue el criterio establecido en los Catálogos anteriores: centrándose en los municipios mayores de 50.000 habitantes y capitales de provincia. Los trabajos del Catálogo de 2011, siguen la misma metodología que los de 1991, 2001, y 2006, con la única particularidad de que sólo identifican las Áreas Estadísticas Vulnerables, sin realizar el análisis urbanístico detallado que permitía identificar a partir de ellas los Barrios Vulnerables. En el Catálogo de 2011 se han delimitado AE-INMG (Área Estadística con concentraciones significativas de población inmigrante) y AEV (Áreas Estadísticas Vulnerables según los 3 Indicadores Básicos de Vulnerabilidad Urbana: IBVU Estudios, IBVU Vivienda o IBVU Paro). Estas delimitaciones son independientes y pueden superponerse para su análisis en el Visor del Catálogo.

En el caso del Indicador de Inmigración (I-INMG), para el desarrollo del estudio de 2011 se ha partido del análisis de la evolución de los Barrios con concentraciones significativas de población inmigrante identificados previamente en el año 2006, viendo primero si seguían o no cumpliendo esta condición en el año 2011. Posteriormente, se han identificado las nuevas Áreas Estadísticas con concentraciones significativas de población inmigrante (AE-INMG) no coincidentes con Barrios identificados en el Catálogo de 2006, incluyendo también las ciudades que no contaban con Barrios de este tipo en el año 2006.

Una vez identificadas las secciones censales que en 2011 superan los umbrales de referencia del Indicador de Inmigración (I-INMG), se procede a agrupar estas secciones en Áreas Estadísticas con concentraciones significativas de población inmigrante (AE-INMG).

La metodología detallada completa puede consultarse en:

https://apps.fomento.gob.es/BarriosVulnerables/static/adjunto/Sintesis_metodologica_general_catalogo_bbvv.pdf

Datos sociodemográficos (Censo 2011)	Sección censal 0801904009		AE-INMG 0801937	
	Valores absolutos	%	Valores absolutos	%
Población total	1.815		3.865	
Población nacida en el extranjero total	445	24,52	840	21,73
Población nacida en el extranjero (excepto UE-15)	445	24,52	785	20,31

	Sección	AE-INMG	Municipio	Comunidad Autónoma	España
INDICADOR DE INMIGRACIÓN (I-INMG)	24,52	20,31	15,08	13,60	9,99
INDICADORES BÁSICOS DE VULNERABILIDAD URBANA (IBVU) (4)					
IBVU Estudios (5)	3,11	3,68	7,50	10,02	10,92
IBVU Vivienda (6)	4,57	2,41	10,49	7,60	6,99
IBVU Paro (7)	11,91	17,58	21,71	25,75	29,64

(4) Además del Indicador de Inmigración (I-INMG) se ofrecen los valores de los 3 Indicadores Básicos de Vulnerabilidad Urbana (IBVU) para poder analizar la situación de cada sección censal y AE-INMG en relación con los valores de referencia de vulnerabilidad para estos 3 indicadores.

(5) IBVU Estudios: Porcentaje de población analfabeta y sin estudios de 16 años o más, sobre el total de población de 16 años o más. Valor de referencia de vulnerabilidad (2011): 16,38%.

(6) IBVU Vivienda: Porcentaje de viviendas familiares (principales, secundarias, vacías) en edificios en estado en estado ruinoso, malo o deficiente, sobre el total de viviendas familiares (principales, secundarias, vacías). Valor de referencia de vulnerabilidad (2011): 17,50 %.

(7) IBVU Paro: Porcentaje de la población de 16 años o más en situación de paro, respecto al total de población activa de 16 años o más. Valor de referencia de vulnerabilidad (2011): 42,33 %.

Definiciones

ÁREA ESTADÍSTICA CON CONCENTRACIONES SIGNIFICATIVAS DE POBLACIÓN INMIGRANTE (AE-INMG)

Agrupación de secciones censales colindantes y de cierta homogeneidad urbanística, de entre 3.500 y 15.000 habitantes en las que el valor de Indicador de Inmigración (I-INMG) del conjunto supera el valor establecido como referencia (20%).

INDICADOR DE INMIGRACIÓN (I-INMG)

Porcentaje de población nacida en países no pertenecientes a la UE-14, respecto a la población total. Se calcula restando al número total de nacidos en el extranjero, los nacidos en los países de la UE-14: Alemania; Austria; Bélgica; Dinamarca; Finlandia; Francia; Reino Unido; Grecia; Irlanda; Italia; Luxemburgo; Países Bajos; Portugal; y Suecia.

Síntesis Metodológica

El cuerpo de estudio del Catálogo de Barrios Vulnerables de 2011 sigue el criterio establecido en los Catálogos anteriores: centrándose en los municipios mayores de 50.000 habitantes y capitales de provincia. Los trabajos del Catálogo de 2011, siguen la misma metodología que los de 1991, 2001, y 2006, con la única particularidad de que sólo identifican las Áreas Estadísticas Vulnerables, sin realizar el análisis urbanístico detallado que permitía identificar a partir de ellas los Barrios Vulnerables. En el Catálogo de 2011 se han delimitado AE-INMG (Área Estadística con concentraciones significativas de población inmigrante) y AEV (Áreas Estadísticas Vulnerables según los 3 Indicadores Básicos de Vulnerabilidad Urbana: IBVU Estudios, IBVU Vivienda o IBVU Paro). Estas delimitaciones son independientes y pueden superponerse para su análisis en el Visor del Catálogo.

En el caso del Indicador de Inmigración (I-INMG), para el desarrollo del estudio de 2011 se ha partido del análisis de la evolución de los Barrios con concentraciones significativas de población inmigrante identificados previamente en el año 2006, viendo primero si seguían o no cumpliendo esta condición en el año 2011. Posteriormente, se han identificado las nuevas Áreas Estadísticas con concentraciones significativas de población inmigrante (AE-INMG) no coincidentes con Barrios identificados en el Catálogo de 2006, incluyendo también las ciudades que no contaban con Barrios de este tipo en el año 2006.

Una vez identificadas las secciones censales que en 2011 superan los umbrales de referencia del Indicador de Inmigración (I-INMG), se procede a agrupar estas secciones en Áreas Estadísticas con concentraciones significativas de población inmigrante (AE-INMG).

La metodología detallada completa puede consultarse en:

https://apps.fomento.gob.es/BarriosVulnerables/static/adjunto/Sintesis_metodologica_general_catalogo_bbvv.pdf

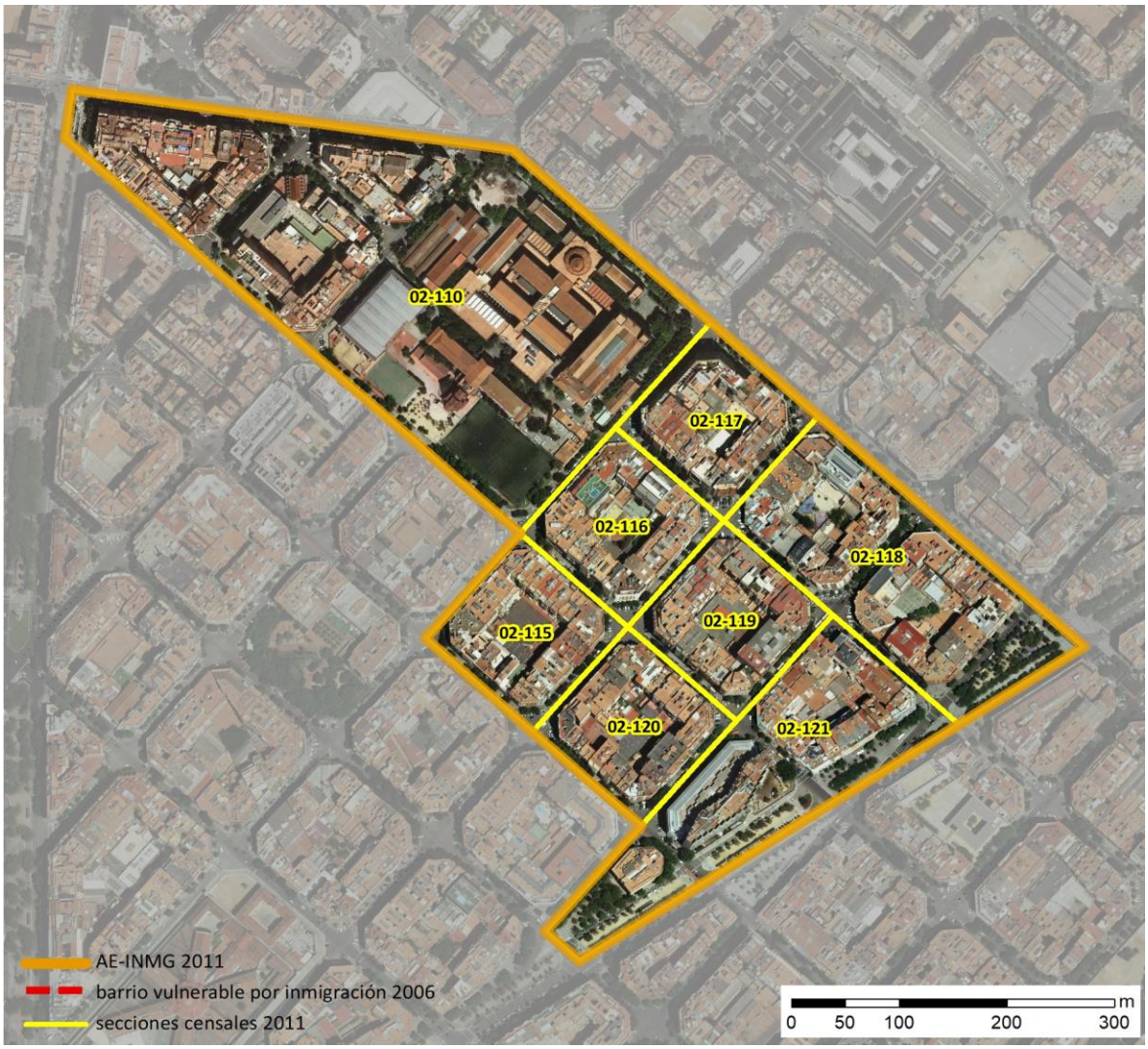

Localización en detalle del AE-INMG

Datos básicos del AE-INMG (1)

Población total	11.910
Población nacida en el extranjero total	2.985
Población nacida en el extranjero (excepto UE-15)	2.515
Densidad población (hab/Km²)	41.247,20
Superficie (ha)	28,87
Nº de secciones censales	8

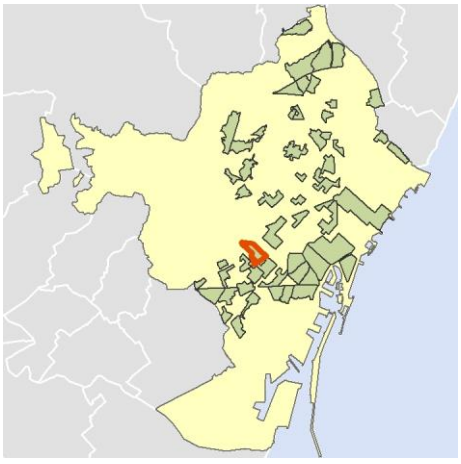

Localización del AE-INMG dentro del término municipal

	Valor del AE-INMG	Valor de referencia (2)
INDICADOR DE INMIGRACIÓN (I-INMG) (3)	**21,12 %**	20,00%

(1) Área Estadística con concentraciones significativas de población inmigrante (AE-INMG)

(2) Valor que se ha tomado como referencia para este estudio

(3) Indicador de Inmigración: (I-INMG): Porcentaje de población nacida en países no pertenecientes a la UE-14, respecto a la población total. Se calcula restando al número total de nacidos en el extranjero, los nacidos en los países de la UE-14: Alemania; Austria; Bélgica; Dinamarca; Finlandia; Francia; Reino Unido; Grecia; Irlanda; Italia; Luxemburgo; Países Bajos; Portugal; y Suecia.

Datos sociodemográficos (Censo 2011)	Sección censal 0801902110		AE-INMG 0801938	
	Valores absolutos	%	Valores absolutos	%
Población total	2.150		11.910	
Población nacida en el extranjero total	780	36,28	2.985	25,06
Población nacida en el extranjero (excepto UE-15)	670	31,16	2.515	21,12

	Sección	AE-INMG	Municipio	Comunidad Autónoma	España
INDICADOR DE INMIGRACIÓN (I-INMG)	31,16	21,12	15,08	13,60	9,99
INDICADORES BÁSICOS DE VULNERABILIDAD URBANA (IBVU) (4)					
IBVU Estudios (5)	0,53	4,82	7,50	10,02	10,92
IBVU Vivienda (6)	4,70	3,91	10,49	7,60	6,99
IBVU Paro (7)	12,25	18,17	21,71	25,75	29,64

(4) Además del Indicador de Inmigración (I-INMG) se ofrecen los valores de los 3 Indicadores Básicos de Vulnerabilidad Urbana (IBVU) para poder analizar la situación de cada sección censal y AE-INMG en relación con los valores de referencia de vulnerabilidad para estos 3 indicadores.

(5) IBVU Estudios: Porcentaje de población analfabeta y sin estudios de 16 años o más, sobre el total de población de 16 años o más. Valor de referencia de vulnerabilidad (2011): 16,38%.

(6) IBVU Vivienda: Porcentaje de viviendas familiares (principales, secundarias, vacías) en edificios en estado en estado ruinoso, malo o deficiente, sobre el total de viviendas familiares (principales, secundarias, vacías). Valor de referencia de vulnerabilidad (2011): 17,50 %.

(7) IBVU Paro: Porcentaje de la población de 16 años o más en situación de paro, respecto al total de población activa de 16 años o más. Valor de referencia de vulnerabilidad (2011): 42,33 %.

Definiciones

ÁREA ESTADÍSTICA CON CONCENTRACIONES SIGNIFICATIVAS DE POBLACIÓN INMIGRANTE (AE-INMG)

Agrupación de secciones censales colindantes y de cierta homogeneidad urbanística, de entre 3.500 y 15.000 habitantes en las que el valor de Indicador de Inmigración (I-INMG) del conjunto supera el valor establecido como referencia (20%).

INDICADOR DE INMIGRACIÓN (I-INMG)

Porcentaje de población nacida en países no pertenecientes a la UE-14, respecto a la población total. Se calcula restando al número total de nacidos en el extranjero, los nacidos en los países de la UE-14: Alemania; Austria; Bélgica; Dinamarca; Finlandia; Francia; Reino Unido; Grecia; Irlanda; Italia; Luxemburgo; Países Bajos; Portugal; y Suecia.

Síntesis Metodológica

El cuerpo de estudio del Catálogo de Barrios Vulnerables de 2011 sigue el criterio establecido en los Catálogos anteriores: centrándose en los municipios mayores de 50.000 habitantes y capitales de provincia. Los trabajos del Catálogo de 2011, siguen la misma metodología que los de 1991, 2001, y 2006, con la única particularidad de que sólo identifican las Áreas Estadísticas Vulnerables, sin realizar el análisis urbanístico detallado que permitía identificar a partir de ellas los Barrios Vulnerables. En el Catálogo de 2011 se han delimitado AE-INMG (Área Estadística con concentraciones significativas de población inmigrante) y AEV (Áreas Estadísticas Vulnerables según los 3 Indicadores Básicos de Vulnerabilidad Urbana: IBVU Estudios, IBVU Vivienda o IBVU Paro). Estas delimitaciones son independientes y pueden superponerse para su análisis en el Visor del Catálogo.

En el caso del Indicador de Inmigración (I-INMG), para el desarrollo del estudio de 2011 se ha partido del análisis de la evolución de los Barrios con concentraciones significativas de población inmigrante identificados previamente en el año 2006, viendo primero si seguían o no cumpliendo esta condición en el año 2011. Posteriormente, se han identificado las nuevas Áreas Estadísticas con concentraciones significativas de población inmigrante (AE-INMG) no coincidentes con Barrios identificados en el Catálogo de 2006, incluyendo también las ciudades que no contaban con Barrios de este tipo en el año 2006.

Una vez identificadas las secciones censales que en 2011 superan los umbrales de referencia del Indicador de Inmigración (I-INMG), se procede a agrupar estas secciones en Áreas Estadísticas con concentraciones significativas de población inmigrante (AE-INMG).

La metodología detallada completa puede consultarse en:

https://apps.fomento.gob.es/BarriosVulnerables/static/adjunto/Sintesis_metodologica_general_catalogo_bbvv.pdf

Datos sociodemográficos (Censo 2011)	Sección censal 0801902115		AE-INMG 0801938	
	Valores absolutos	%	Valores absolutos	%
Población total	1.530		11.910	
Población nacida en el extranjero total	490	32,03	2.985	25,06
Población nacida en el extranjero (excepto UE-15)	475	31,05	2.515	21,12

	Sección	AE-INMG	Municipio	Comunidad Autónoma	España
INDICADOR DE INMIGRACIÓN (I-INMG)	31,05	21,12	15,08	13,60	9,99
INDICADORES BÁSICOS DE VULNERABILIDAD URBANA (IBVU) (4)					
IBVU Estudios (5)	8,27	4,82	7,50	10,02	10,92
IBVU Vivienda (6)	9,84	3,91	10,49	7,60	6,99
IBVU Paro (7)	40,82	18,17	21,71	25,75	29,64

(4) Además del Indicador de Inmigración (I-INMG) se ofrecen los valores de los 3 Indicadores Básicos de Vulnerabilidad Urbana (IBVU) para poder analizar la situación de cada sección censal y AE-INMG en relación con los valores de referencia de vulnerabilidad para estos 3 indicadores.

(5) IBVU Estudios: Porcentaje de población analfabeta y sin estudios de 16 años o más, sobre el total de población de 16 años o más. Valor de referencia de vulnerabilidad (2011): 16,38%.

(6) IBVU Vivienda: Porcentaje de viviendas familiares (principales, secundarias, vacías) en edificios en estado en estado ruinoso, malo o deficiente, sobre el total de viviendas familiares (principales, secundarias, vacías). Valor de referencia de vulnerabilidad (2011): 17,50 %.

(7) IBVU Paro: Porcentaje de la población de 16 años o más en situación de paro, respecto al total de población activa de 16 años o más. Valor de referencia de vulnerabilidad (2011): 42,33 %.

Definiciones

ÁREA ESTADÍSTICA CON CONCENTRACIONES SIGNIFICATIVAS DE POBLACIÓN INMIGRANTE (AE-INMG)

Agrupación de secciones censales colindantes y de cierta homogeneidad urbanística, de entre 3.500 y 15.000 habitantes en las que el valor de Indicador de Inmigración (I-INMG) del conjunto supera el valor establecido como referencia (20%).

INDICADOR DE INMIGRACIÓN (I-INMG)

Porcentaje de población nacida en países no pertenecientes a la UE-14, respecto a la población total. Se calcula restando al número total de nacidos en el extranjero, los nacidos en los países de la UE-14: Alemania; Austria; Bélgica; Dinamarca; Finlandia; Francia; Reino Unido; Grecia; Irlanda; Italia; Luxemburgo; Países Bajos; Portugal; y Suecia.

Síntesis Metodológica

El cuerpo de estudio del Catálogo de Barrios Vulnerables de 2011 sigue el criterio establecido en los Catálogos anteriores: centrándose en los municipios mayores de 50.000 habitantes y capitales de provincia. Los trabajos del Catálogo de 2011, siguen la misma metodología que los de 1991, 2001, y 2006, con la única particularidad de que sólo identifican las Áreas Estadísticas Vulnerables, sin realizar el análisis urbanístico detallado que permitía identificar a partir de ellas los Barrios Vulnerables. En el Catálogo de 2011 se han delimitado AE-INMG (Área Estadística con concentraciones significativas de población inmigrante) y AEV (Áreas Estadísticas Vulnerables según los 3 Indicadores Básicos de Vulnerabilidad Urbana: IBVU Estudios, IBVU Vivienda o IBVU Paro). Estas delimitaciones son independientes y pueden superponerse para su análisis en el Visor del Catálogo.

En el caso del Indicador de Inmigración (I-INMG), para el desarrollo del estudio de 2011 se ha partido del análisis de la evolución de los Barrios con concentraciones significativas de población inmigrante identificados previamente en el año 2006, viendo primero si seguían o no cumpliendo esta condición en el año 2011. Posteriormente, se han identificado las nuevas Áreas Estadísticas con concentraciones significativas de población inmigrante (AE-INMG) no coincidentes con Barrios identificados en el Catálogo de 2006, incluyendo también las ciudades que no contaban con Barrios de este tipo en el año 2006.

Una vez identificadas las secciones censales que en 2011 superan los umbrales de referencia del Indicador de Inmigración (I-INMG), se procede a agrupar estas secciones en Áreas Estadísticas con concentraciones significativas de población inmigrante (AE-INMG).

La metodología detallada completa puede consultarse en:

https://apps.fomento.gob.es/BarriosVulnerables/static/adjunto/Sintesis_metodologica_general_catalogo_bbvv.pdf

Datos sociodemográficos (Censo 2011)	Sección censal 0801902116 Valores absolutos	Sección censal 0801902116 %	AE-INMG 0801938 Valores absolutos	AE-INMG 0801938 %
Población total	835		11.910	
Población nacida en el extranjero total	45	5,39	2.985	25,06
Población nacida en el extranjero (excepto UE-15)	0	0,00	2.515	21,12

	Sección	AE-INMG	Municipio	Comunidad Autónoma	España
INDICADOR DE INMIGRACIÓN (I-INMG)	0,00	21,12	15,08	13,60	9,99
INDICADORES BÁSICOS DE VULNERABILIDAD URBANA (IBVU) (4)					
IBVU Estudios (5)	2,63	4,82	7,50	10,02	10,92
IBVU Vivienda (6)	0,00	3,91	10,49	7,60	6,99
IBVU Paro (7)	2,41	18,17	21,71	25,75	29,64

(4) Además del Indicador de Inmigración (I-INMG) se ofrecen los valores de los 3 Indicadores Básicos de Vulnerabilidad Urbana (IBVU) para poder analizar la situación de cada sección censal y AE-INMG en relación con los valores de referencia de vulnerabilidad para estos 3 indicadores.

(5) IBVU Estudios: Porcentaje de población analfabeta y sin estudios de 16 años o más, sobre el total de población de 16 años o más. Valor de referencia de vulnerabilidad (2011): 16,38%.

(6) IBVU Vivienda: Porcentaje de viviendas familiares (principales, secundarias, vacías) en edificios en estado en estado ruinoso, malo o deficiente, sobre el total de viviendas familiares (principales, secundarias, vacías). Valor de referencia de vulnerabilidad (2011): 17,50 %.

(7) IBVU Paro: Porcentaje de la población de 16 años o más en situación de paro, respecto al total de población activa de 16 años o más. Valor de referencia de vulnerabilidad (2011): 42,33 %.

Definiciones

ÁREA ESTADÍSTICA CON CONCENTRACIONES SIGNIFICATIVAS DE POBLACIÓN INMIGRANTE (AE-INMG)

Agrupación de secciones censales colindantes y de cierta homogeneidad urbanística, de entre 3.500 y 15.000 habitantes en las que el valor de Indicador de Inmigración (I-INMG) del conjunto supera el valor establecido como referencia (20%).

INDICADOR DE INMIGRACIÓN (I-INMG)

Porcentaje de población nacida en países no pertenecientes a la UE-14, respecto a la población total. Se calcula restando al número total de nacidos en el extranjero, los nacidos en los países de la UE-14: Alemania; Austria; Bélgica; Dinamarca; Finlandia; Francia; Reino Unido; Grecia; Irlanda; Italia; Luxemburgo; Países Bajos; Portugal; y Suecia.

Síntesis Metodológica

El cuerpo de estudio del Catálogo de Barrios Vulnerables de 2011 sigue el criterio establecido en los Catálogos anteriores: centrándose en los municipios mayores de 50.000 habitantes y capitales de provincia. Los trabajos del Catálogo de 2011, siguen la misma metodología que los de 1991, 2001, y 2006, con la única particularidad de que sólo identifican las Áreas Estadísticas Vulnerables, sin realizar el análisis urbanístico detallado que permitía identificar a partir de ellas los Barrios Vulnerables. En el Catálogo de 2011 se han delimitado AE-INMG (Área Estadística con concentraciones significativas de población inmigrante) y AEV (Áreas Estadísticas Vulnerables según los 3 Indicadores Básicos de Vulnerabilidad Urbana: IBVU Estudios, IBVU Vivienda o IBVU Paro). Estas delimitaciones son independientes y pueden superponerse para su análisis en el Visor del Catálogo.

En el caso del Indicador de Inmigración (I-INMG), para el desarrollo del estudio de 2011 se ha partido del análisis de la evolución de los Barrios con concentraciones significativas de población inmigrante identificados previamente en el año 2006, viendo primero si seguían o no cumpliendo esta condición en el año 2011. Posteriormente, se han identificado las nuevas Áreas Estadísticas con concentraciones significativas de población inmigrante (AE-INMG) no coincidentes con Barrios identificados en el Catálogo de 2006, incluyendo también las ciudades que no contaban con Barrios de este tipo en el año 2006.

Una vez identificadas las secciones censales que en 2011 superan los umbrales de referencia del Indicador de Inmigración (I-INMG), se procede a agrupar estas secciones en Áreas Estadísticas con concentraciones significativas de población inmigrante (AE-INMG).

La metodología detallada completa puede consultarse en:

https://apps.fomento.gob.es/BarriosVulnerables/static/adjunto/Sintesis_metodologica_general_catalogo_bbvv.pdf

Datos sociodemográficos (Censo 2011)	Sección censal 0801902117 Valores absolutos	Sección censal 0801902117 %	AE-INMG 0801938 Valores absolutos	AE-INMG 0801938 %
Población total	1.045		11.910	
Población nacida en el extranjero total	160	15,31	2.985	25,06
Población nacida en el extranjero (excepto UE-15)	125	11,96	2.515	21,12

	Sección	AE-INMG	Municipio	Comunidad Autónoma	España
INDICADOR DE INMIGRACIÓN (I-INMG)	11,96	21,12	15,08	13,60	9,99
INDICADORES BÁSICOS DE VULNERABILIDAD URBANA (IBVU) (4)					
IBVU Estudios (5)	4,64	4,82	7,50	10,02	10,92
IBVU Vivienda (6)	0,00	3,91	10,49	7,60	6,99
IBVU Paro (7)	12,10	18,17	21,71	25,75	29,64

(4) Además del Indicador de Inmigración (I-INMG) se ofrecen los valores de los 3 Indicadores Básicos de Vulnerabilidad Urbana (IBVU) para poder analizar la situación de cada sección censal y AE-INMG en relación con los valores de referencia de vulnerabilidad para estos 3 indicadores.

(5) IBVU Estudios: Porcentaje de población analfabeta y sin estudios de 16 años o más, sobre el total de población de 16 años o más. Valor de referencia de vulnerabilidad (2011): 16,38%.

(6) IBVU Vivienda: Porcentaje de viviendas familiares (principales, secundarias, vacías) en edificios en estado en estado ruinoso, malo o deficiente, sobre el total de viviendas familiares (principales, secundarias, vacías). Valor de referencia de vulnerabilidad (2011): 17,50 %.

(7) IBVU Paro: Porcentaje de la población de 16 años o más en situación de paro, respecto al total de población activa de 16 años o más. Valor de referencia de vulnerabilidad (2011): 42,33 %.

Definiciones

ÁREA ESTADÍSTICA CON CONCENTRACIONES SIGNIFICATIVAS DE POBLACIÓN INMIGRANTE (AE-INMG)

Agrupación de secciones censales colindantes y de cierta homogeneidad urbanística, de entre 3.500 y 15.000 habitantes en las que el valor de Indicador de Inmigración (I-INMG) del conjunto supera el valor establecido como referencia (20%).

INDICADOR DE INMIGRACIÓN (I-INMG)

Porcentaje de población nacida en países no pertenecientes a la UE-14, respecto a la población total. Se calcula restando al número total de nacidos en el extranjero, los nacidos en los países de la UE-14: Alemania; Austria; Bélgica; Dinamarca; Finlandia; Francia; Reino Unido; Grecia; Irlanda; Italia; Luxemburgo; Países Bajos; Portugal; y Suecia.

Síntesis Metodológica

El cuerpo de estudio del Catálogo de Barrios Vulnerables de 2011 sigue el criterio establecido en los Catálogos anteriores: centrándose en los municipios mayores de 50.000 habitantes y capitales de provincia. Los trabajos del Catálogo de 2011, siguen la misma metodología que los de 1991, 2001, y 2006, con la única particularidad de que sólo identifican las Áreas Estadísticas Vulnerables, sin realizar el análisis urbanístico detallado que permitía identificar a partir de ellas los Barrios Vulnerables. En el Catálogo de 2011 se han delimitado AE-INMG (Área Estadística con concentraciones significativas de población inmigrante) y AEV (Áreas Estadísticas Vulnerables según los 3 Indicadores Básicos de Vulnerabilidad Urbana: IBVU Estudios, IBVU Vivienda o IBVU Paro). Estas delimitaciones son independientes y pueden superponerse para su análisis en el Visor del Catálogo.

En el caso del Indicador de Inmigración (I-INMG), para el desarrollo del estudio de 2011 se ha partido del análisis de la evolución de los Barrios con concentraciones significativas de población inmigrante identificados previamente en el año 2006, viendo primero si seguían o no cumpliendo esta condición en el año 2011. Posteriormente, se han identificado las nuevas Áreas Estadísticas con concentraciones significativas de población inmigrante (AE-INMG) no coincidentes con Barrios identificados en el Catálogo de 2006, incluyendo también las ciudades que no contaban con Barrios de este tipo en el año 2006.

Una vez identificadas las secciones censales que en 2011 superan los umbrales de referencia del Indicador de Inmigración (I-INMG), se procede a agrupar estas secciones en Áreas Estadísticas con concentraciones significativas de población inmigrante (AE-INMG).

La metodología detallada completa puede consultarse en:

https://apps.fomento.gob.es/BarriosVulnerables/static/adjunto/Sintesis_metodologica_general_catalogo_bbvv.pdf

Datos sociodemográficos (Censo 2011)	Sección censal 0801902118 Valores absolutos	%	AE-INMG 0801938 Valores absolutos	%
Población total	1.675		11.910	
Población nacida en el extranjero total	405	24,18	2.985	25,06
Población nacida en el extranjero (excepto UE-15)	405	24,18	2.515	21,12

	Sección	AE-INMG	Municipio	Comunidad Autónoma	España
INDICADOR DE INMIGRACIÓN (I-INMG)	24,18	21,12	15,08	13,60	9,99
INDICADORES BÁSICOS DE VULNERABILIDAD URBANA (IBVU) (4)					
IBVU Estudios (5)	17,67	4,82	7,50	10,02	10,92
IBVU Vivienda (6)	7,24	3,91	10,49	7,60	6,99
IBVU Paro (7)	13,61	18,17	21,71	25,75	29,64

(4) Además del Indicador de Inmigración (I-INMG) se ofrecen los valores de los 3 Indicadores Básicos de Vulnerabilidad Urbana (IBVU) para poder analizar la situación de cada sección censal y AE-INMG en relación con los valores de referencia de vulnerabilidad para estos 3 indicadores.

(5) IBVU Estudios: Porcentaje de población analfabeta y sin estudios de 16 años o más, sobre el total de población de 16 años o más. Valor de referencia de vulnerabilidad (2011): 16,38%.

(6) IBVU Vivienda: Porcentaje de viviendas familiares (principales, secundarias, vacías) en edificios en estado en estado ruinoso, malo o deficiente, sobre el total de viviendas familiares (principales, secundarias, vacías). Valor de referencia de vulnerabilidad (2011): 17,50 %.

(7) IBVU Paro: Porcentaje de la población de 16 años o más en situación de paro, respecto al total de población activa de 16 años o más. Valor de referencia de vulnerabilidad (2011): 42,33 %.

Definiciones

ÁREA ESTADÍSTICA CON CONCENTRACIONES SIGNIFICATIVAS DE POBLACIÓN INMIGRANTE (AE-INMG)

Agrupación de secciones censales colindantes y de cierta homogeneidad urbanística, de entre 3.500 y 15.000 habitantes en las que el valor de Indicador de Inmigración (I-INMG) del conjunto supera el valor establecido como referencia (20%).

INDICADOR DE INMIGRACIÓN (I-INMG)

Porcentaje de población nacida en países no pertenecientes a la UE-14, respecto a la población total. Se calcula restando al número total de nacidos en el extranjero, los nacidos en los países de la UE-14: Alemania; Austria; Bélgica; Dinamarca; Finlandia; Francia; Reino Unido; Grecia; Irlanda; Italia; Luxemburgo; Países Bajos; Portugal; y Suecia.

Síntesis Metodológica

El cuerpo de estudio del Catálogo de Barrios Vulnerables de 2011 sigue el criterio establecido en los Catálogos anteriores: centrándose en los municipios mayores de 50.000 habitantes y capitales de provincia. Los trabajos del Catálogo de 2011, siguen la misma metodología que los de 1991, 2001, y 2006, con la única particularidad de que sólo identifican las Áreas Estadísticas Vulnerables, sin realizar el análisis urbanístico detallado que permitía identificar a partir de ellas los Barrios Vulnerables. En el Catálogo de 2011 se han delimitado AE-INMG (Área Estadística con concentraciones significativas de población inmigrante) y AEV (Áreas Estadísticas Vulnerables según los 3 Indicadores Básicos de Vulnerabilidad Urbana: IBVU Estudios, IBVU Vivienda o IBVU Paro). Estas delimitaciones son independientes y pueden superponerse para su análisis en el Visor del Catálogo.

En el caso del Indicador de Inmigración (I-INMG), para el desarrollo del estudio de 2011 se ha partido del análisis de la evolución de los Barrios con concentraciones significativas de población inmigrante identificados previamente en el año 2006, viendo primero si seguían o no cumpliendo esta condición en el año 2011. Posteriormente, se han identificado las nuevas Áreas Estadísticas con concentraciones significativas de población inmigrante (AE-INMG) no coincidentes con Barrios identificados en el Catálogo de 2006, incluyendo también las ciudades que no contaban con Barrios de este tipo en el año 2006.

Una vez identificadas las secciones censales que en 2011 superan los umbrales de referencia del Indicador de Inmigración (I-INMG), se procede a agrupar estas secciones en Áreas Estadísticas con concentraciones significativas de población inmigrante (AE-INMG).

La metodología detallada completa puede consultarse en:

https://apps.fomento.gob.es/BarriosVulnerables/static/adjunto/Sintesis_metodologica_general_catalogo_bbvv.pdf

Datos sociodemográficos (Censo 2011)	Sección censal 0801902119 Valores absolutos	%	AE-INMG 0801938 Valores absolutos	%
Población total	1.450		11.910	
Población nacida en el extranjero total	335	23,10	2.985	25,06
Población nacida en el extranjero (excepto UE-15)	290	20,00	2.515	21,12

	Sección	AE-INMG	Municipio	Comunidad Autónoma	España
INDICADOR DE INMIGRACIÓN (I-INMG)	20,00	21,12	15,08	13,60	9,99
INDICADORES BÁSICOS DE VULNERABILIDAD URBANA (IBVU) (4)					
IBVU Estudios (5)	0,00	4,82	7,50	10,02	10,92
IBVU Vivienda (6)	0,00	3,91	10,49	7,60	6,99
IBVU Paro (7)	16,33	18,17	21,71	25,75	29,64

(4) Además del Indicador de Inmigración (I-INMG) se ofrecen los valores de los 3 Indicadores Básicos de Vulnerabilidad Urbana (IBVU) para poder analizar la situación de cada sección censal y AE-INMG en relación con los valores de referencia de vulnerabilidad para estos 3 indicadores.

(5) IBVU Estudios: Porcentaje de población analfabeta y sin estudios de 16 años o más, sobre el total de población de 16 años o más. Valor de referencia de vulnerabilidad (2011): 16,38%.

(6) IBVU Vivienda: Porcentaje de viviendas familiares (principales, secundarias, vacías) en edificios en estado en estado ruinoso, malo o deficiente, sobre el total de viviendas familiares (principales, secundarias, vacías). Valor de referencia de vulnerabilidad (2011): 17,50 %.

(7) IBVU Paro: Porcentaje de la población de 16 años o más en situación de paro, respecto al total de población activa de 16 años o más. Valor de referencia de vulnerabilidad (2011): 42,33 %.

Definiciones

ÁREA ESTADÍSTICA CON CONCENTRACIONES SIGNIFICATIVAS DE POBLACIÓN INMIGRANTE (AE-INMG)

Agrupación de secciones censales colindantes y de cierta homogeneidad urbanística, de entre 3.500 y 15.000 habitantes en las que el valor de Indicador de Inmigración (I-INMG) del conjunto supera el valor establecido como referencia (20%).

INDICADOR DE INMIGRACIÓN (I-INMG)

Porcentaje de población nacida en países no pertenecientes a la UE-14, respecto a la población total. Se calcula restando al número total de nacidos en el extranjero, los nacidos en los países de la UE-14: Alemania; Austria; Bélgica; Dinamarca; Finlandia; Francia; Reino Unido; Grecia; Irlanda; Italia; Luxemburgo; Países Bajos; Portugal; y Suecia.

Síntesis Metodológica

El cuerpo de estudio del Catálogo de Barrios Vulnerables de 2011 sigue el criterio establecido en los Catálogos anteriores: centrándose en los municipios mayores de 50.000 habitantes y capitales de provincia. Los trabajos del Catálogo de 2011, siguen la misma metodología que los de 1991, 2001, y 2006, con la única particularidad de que sólo identifican las Áreas Estadísticas Vulnerables, sin realizar el análisis urbanístico detallado que permitía identificar a partir de ellas los Barrios Vulnerables. En el Catálogo de 2011 se han delimitado AE-INMG (Área Estadística con concentraciones significativas de población inmigrante) y AEV (Áreas Estadísticas Vulnerables según los 3 Indicadores Básicos de Vulnerabilidad Urbana: IBVU Estudios, IBVU Vivienda o IBVU Paro). Estas delimitaciones son independientes y pueden superponerse para su análisis en el Visor del Catálogo.

En el caso del Indicador de Inmigración (I-INMG), para el desarrollo del estudio de 2011 se ha partido del análisis de la evolución de los Barrios con concentraciones significativas de población inmigrante identificados previamente en el año 2006, viendo primero si seguían o no cumpliendo esta condición en el año 2011. Posteriormente, se han identificado las nuevas Áreas Estadísticas con concentraciones significativas de población inmigrante (AE-INMG) no coincidentes con Barrios identificados en el Catálogo de 2006, incluyendo también las ciudades que no contaban con Barrios de este tipo en el año 2006.

Una vez identificadas las secciones censales que en 2011 superan los umbrales de referencia del Indicador de Inmigración (I-INMG), se procede a agrupar estas secciones en Áreas Estadísticas con concentraciones significativas de población inmigrante (AE-INMG).

La metodología detallada completa puede consultarse en:

https://apps.fomento.gob.es/BarriosVulnerables/static/adjunto/Sintesis_metodologica_general_catalogo_bbvv.pdf

Datos sociodemográficos (Censo 2011)	Sección censal 0801902120		AE-INMG 0801938	
	Valores absolutos	%	Valores absolutos	%
Población total	1.600		11.910	
Población nacida en el extranjero total	445	27,81	2.985	25,06
Población nacida en el extranjero (excepto UE-15)	380	23,75	2.515	21,12

	Sección	AE-INMG	Municipio	Comunidad Autónoma	España
INDICADOR DE INMIGRACIÓN (I-INMG)	23,75	21,12	15,08	13,60	9,99
INDICADORES BÁSICOS DE VULNERABILIDAD URBANA (IBVU) (4)					
IBVU Estudios (5)	2,48	4,82	7,50	10,02	10,92
IBVU Vivienda (6)	5,74	3,91	10,49	7,60	6,99
IBVU Paro (7)	12,80	18,17	21,71	25,75	29,64

(4) Además del Indicador de Inmigración (I-INMG) se ofrecen los valores de los 3 Indicadores Básicos de Vulnerabilidad Urbana (IBVU) para poder analizar la situación de cada sección censal y AE-INMG en relación con los valores de referencia de vulnerabilidad para estos 3 indicadores.

(5) IBVU Estudios: Porcentaje de población analfabeta y sin estudios de 16 años o más, sobre el total de población de 16 años o más. Valor de referencia de vulnerabilidad (2011): 16,38%.

(6) IBVU Vivienda: Porcentaje de viviendas familiares (principales, secundarias, vacías) en edificios en estado en estado ruinoso, malo o deficiente, sobre el total de viviendas familiares (principales, secundarias, vacías). Valor de referencia de vulnerabilidad (2011): 17,50 %.

(7) IBVU Paro: Porcentaje de la población de 16 años o más en situación de paro, respecto al total de población activa de 16 años o más. Valor de referencia de vulnerabilidad (2011): 42,33 %.

Definiciones

ÁREA ESTADÍSTICA CON CONCENTRACIONES SIGNIFICATIVAS DE POBLACIÓN INMIGRANTE (AE-INMG)

Agrupación de secciones censales colindantes y de cierta homogeneidad urbanística, de entre 3.500 y 15.000 habitantes en las que el valor de Indicador de Inmigración (I-INMG) del conjunto supera el valor establecido como referencia (20%).

INDICADOR DE INMIGRACIÓN (I-INMG)

Porcentaje de población nacida en países no pertenecientes a la UE-14, respecto a la población total. Se calcula restando al número total de nacidos en el extranjero, los nacidos en los países de la UE-14: Alemania; Austria; Bélgica; Dinamarca; Finlandia; Francia; Reino Unido; Grecia; Irlanda; Italia; Luxemburgo; Países Bajos; Portugal; y Suecia.

Síntesis Metodológica

El cuerpo de estudio del Catálogo de Barrios Vulnerables de 2011 sigue el criterio establecido en los Catálogos anteriores: centrándose en los municipios mayores de 50.000 habitantes y capitales de provincia. Los trabajos del Catálogo de 2011, siguen la misma metodología que los de 1991, 2001, y 2006, con la única particularidad de que sólo identifican las Áreas Estadísticas Vulnerables, sin realizar el análisis urbanístico detallado que permitía identificar a partir de ellas los Barrios Vulnerables. En el Catálogo de 2011 se han delimitado AE-INMG (Área Estadística con concentraciones significativas de población inmigrante) y AEV (Áreas Estadísticas Vulnerables según los 3 Indicadores Básicos de Vulnerabilidad Urbana: IBVU Estudios, IBVU Vivienda o IBVU Paro). Estas delimitaciones son independientes y pueden superponerse para su análisis en el Visor del Catálogo.

En el caso del Indicador de Inmigración (I-INMG), para el desarrollo del estudio de 2011 se ha partido del análisis de la evolución de los Barrios con concentraciones significativas de población inmigrante identificados previamente en el año 2006, viendo primero si seguían o no cumpliendo esta condición en el año 2011. Posteriormente, se han identificado las nuevas Áreas Estadísticas con concentraciones significativas de población inmigrante (AE-INMG) no coincidentes con Barrios identificados en el Catálogo de 2006, incluyendo también las ciudades que no contaban con Barrios de este tipo en el año 2006.

Una vez identificadas las secciones censales que en 2011 superan los umbrales de referencia del Indicador de Inmigración (I-INMG), se procede a agrupar estas secciones en Áreas Estadísticas con concentraciones significativas de población inmigrante (AE-INMG).

La metodología detallada completa puede consultarse en:

https://apps.fomento.gob.es/BarriosVulnerables/static/adjunto/Sintesis_metodologica_general_catalogo_bbvv.pdf

Datos sociodemográficos (Censo 2011)	Sección censal 0801902121 Valores absolutos	%	AE-INMG 0801938 Valores absolutos	%
Población total	1.625		11.910	
Población nacida en el extranjero total	325	20,00	2.985	25,06
Población nacida en el extranjero (excepto UE-15)	170	10,46	2.515	21,12

	Sección	AE-INMG	Municipio	Comunidad Autónoma	España
INDICADOR DE INMIGRACIÓN (I-INMG)	10,46	21,12	15,08	13,60	9,99
INDICADORES BÁSICOS DE VULNERABILIDAD URBANA (IBVU) (4)					
IBVU Estudios (5)	2,19	4,82	7,50	10,02	10,92
IBVU Vivienda (6)	0,00	3,91	10,49	7,60	6,99
IBVU Paro (7)	31,29	18,17	21,71	25,75	29,64

(4) Además del Indicador de Inmigración (I-INMG) se ofrecen los valores de los 3 Indicadores Básicos de Vulnerabilidad Urbana (IBVU) para poder analizar la situación de cada sección censal y AE-INMG en relación con los valores de referencia de vulnerabilidad para estos 3 indicadores.

(5) IBVU Estudios: Porcentaje de población analfabeta y sin estudios de 16 años o más, sobre el total de población de 16 años o más. Valor de referencia de vulnerabilidad (2011): 16,38%.

(6) IBVU Vivienda: Porcentaje de viviendas familiares (principales, secundarias, vacías) en edificios en estado en estado ruinoso, malo o deficiente, sobre el total de viviendas familiares (principales, secundarias, vacías). Valor de referencia de vulnerabilidad (2011): 17,50 %.

(7) IBVU Paro: Porcentaje de la población de 16 años o más en situación de paro, respecto al total de población activa de 16 años o más. Valor de referencia de vulnerabilidad (2011): 42,33 %.

Definiciones

ÁREA ESTADÍSTICA CON CONCENTRACIONES SIGNIFICATIVAS DE POBLACIÓN INMIGRANTE (AE-INMG)

Agrupación de secciones censales colindantes y de cierta homogeneidad urbanística, de entre 3.500 y 15.000 habitantes en las que el valor de Indicador de Inmigración (I-INMG) del conjunto supera el valor establecido como referencia (20%).

INDICADOR DE INMIGRACIÓN (I-INMG)

Porcentaje de población nacida en países no pertenecientes a la UE-14, respecto a la población total. Se calcula restando al número total de nacidos en el extranjero, los nacidos en los países de la UE-14: Alemania; Austria; Bélgica; Dinamarca; Finlandia; Francia; Reino Unido; Grecia; Irlanda; Italia; Luxemburgo; Países Bajos; Portugal; y Suecia.

Síntesis Metodológica

El cuerpo de estudio del Catálogo de Barrios Vulnerables de 2011 sigue el criterio establecido en los Catálogos anteriores: centrándose en los municipios mayores de 50.000 habitantes y capitales de provincia. Los trabajos del Catálogo de 2011, siguen la misma metodología que los de 1991, 2001, y 2006, con la única particularidad de que sólo identifican las Áreas Estadísticas Vulnerables, sin realizar el análisis urbanístico detallado que permitía identificar a partir de ellas los Barrios Vulnerables. En el Catálogo de 2011 se han delimitado AE-INMG (Área Estadística con concentraciones significativas de población inmigrante) y AEV (Áreas Estadísticas Vulnerables según los 3 Indicadores Básicos de Vulnerabilidad Urbana: IBVU Estudios, IBVU Vivienda o IBVU Paro). Estas delimitaciones son independientes y pueden superponerse para su análisis en el Visor del Catálogo.

En el caso del Indicador de Inmigración (I-INMG), para el desarrollo del estudio de 2011 se ha partido del análisis de la evolución de los Barrios con concentraciones significativas de población inmigrante identificados previamente en el año 2006, viendo primero si seguían o no cumpliendo esta condición en el año 2011. Posteriormente, se han identificado las nuevas Áreas Estadísticas con concentraciones significativas de población inmigrante (AE-INMG) no coincidentes con Barrios identificados en el Catálogo de 2006, incluyendo también las ciudades que no contaban con Barrios de este tipo en el año 2006.

Una vez identificadas las secciones censales que en 2011 superan los umbrales de referencia del Indicador de Inmigración (I-INMG), se procede a agrupar estas secciones en Áreas Estadísticas con concentraciones significativas de población inmigrante (AE-INMG).

La metodología detallada completa puede consultarse en:

https://apps.fomento.gob.es/BarriosVulnerables/static/adjunto/Sintesis_metodologica_general_catalogo_bbvv.pdf

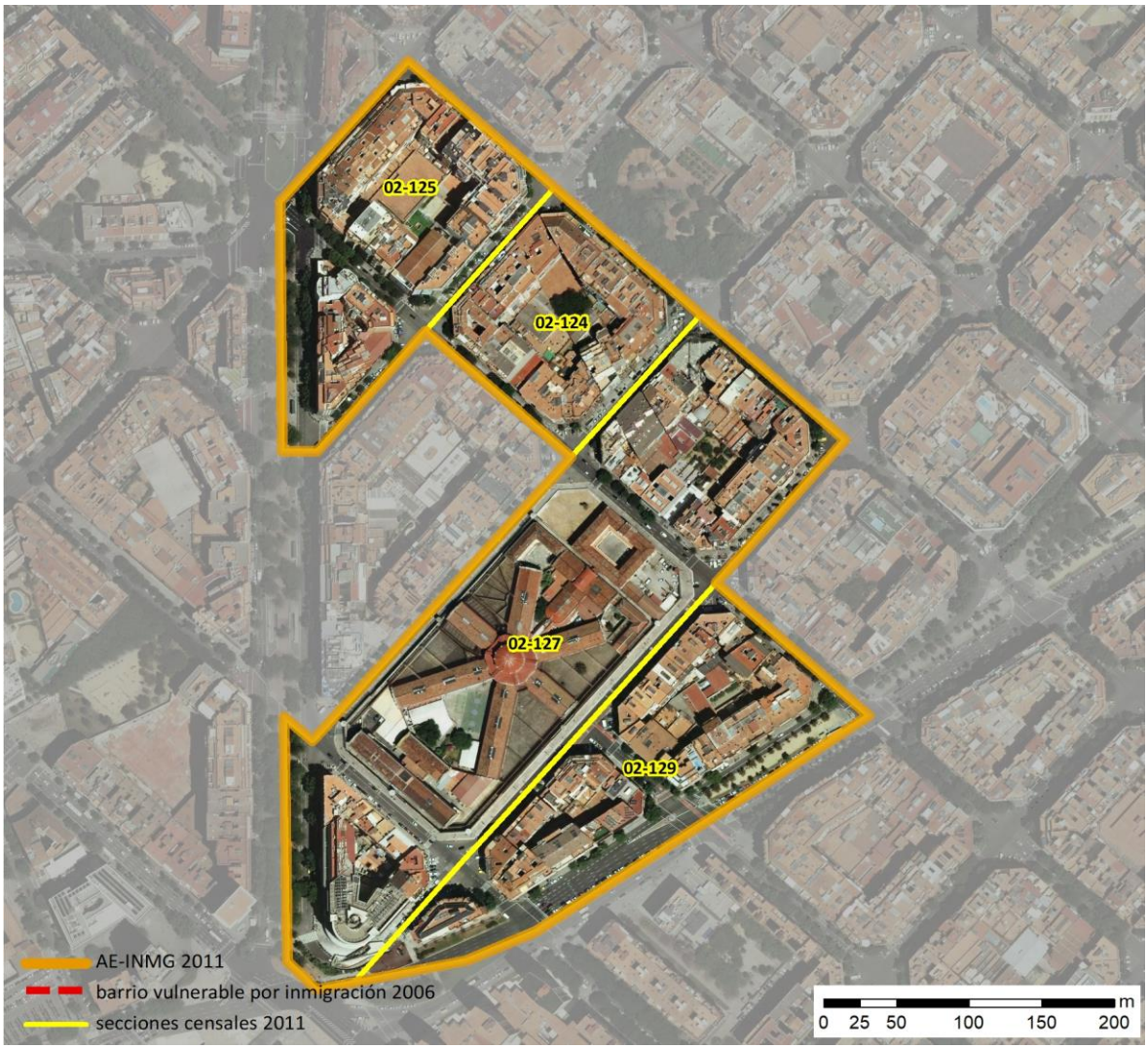

Localización en detalle del AE-INMG

Datos básicos del AE-INMG (1)

Población total	5.700
Población nacida en el extranjero total	1.265
Población nacida en el extranjero (excepto UE-15)	1.180
Densidad población (hab/Km²)	39.518,54
Superficie (ha)	14,42
Nº de secciones censales	4

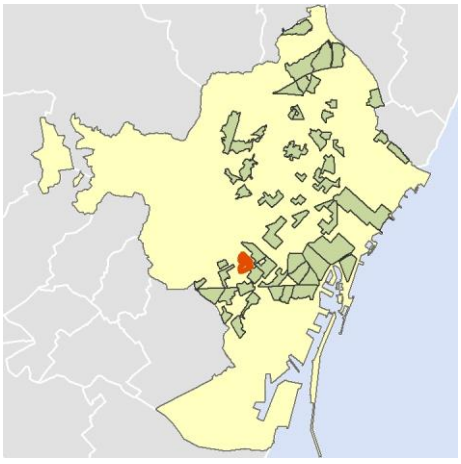

Localización del AE-INMG dentro del término municipal

	Valor del AE-INMG	Valor de referencia (2)
INDICADOR DE INMIGRACIÓN (I-INMG) (3)	**20,70 %**	20,00%

(1) Área Estadística con concentraciones significativas de población inmigrante (AE-INMG)

(2) Valor que se ha tomado como referencia para este estudio

(3) Indicador de Inmigración: (I-INMG): Porcentaje de población nacida en países no pertenecientes a la UE-14, respecto a la población total. Se calcula restando al número total de nacidos en el extranjero, los nacidos en los países de la UE-14: Alemania; Austria; Bélgica; Dinamarca; Finlandia; Francia; Reino Unido; Grecia; Irlanda; Italia; Luxemburgo; Países Bajos; Portugal; y Suecia.

Datos sociodemográficos (Censo 2011)	Sección censal 0801902124		AE-INMG 0801939	
	Valores absolutos	%	Valores absolutos	%
Población total	1.420		5.700	
Población nacida en el extranjero total	135	9,51	1.265	22,19
Población nacida en el extranjero (excepto UE-15)	120	8,45	1.180	20,70

	Sección	AE-INMG	Municipio	Comunidad Autónoma	España
INDICADOR DE INMIGRACIÓN (I-INMG)	8,45	20,70	15,08	13,60	9,99
INDICADORES BÁSICOS DE VULNERABILIDAD URBANA (IBVU) (4)					
IBVU Estudios (5)	1,61	2,10	7,50	10,02	10,92
IBVU Vivienda (6)	0,00	11,26	10,49	7,60	6,99
IBVU Paro (7)	22,15	21,15	21,71	25,75	29,64

(4) Además del Indicador de Inmigración (I-INMG) se ofrecen los valores de los 3 Indicadores Básicos de Vulnerabilidad Urbana (IBVU) para poder analizar la situación de cada sección censal y AE-INMG en relación con los valores de referencia de vulnerabilidad para estos 3 indicadores.

(5) IBVU Estudios: Porcentaje de población analfabeta y sin estudios de 16 años o más, sobre el total de población de 16 años o más. Valor de referencia de vulnerabilidad (2011): 16,38%.

(6) IBVU Vivienda: Porcentaje de viviendas familiares (principales, secundarias, vacías) en edificios en estado en estado ruinoso, malo o deficiente, sobre el total de viviendas familiares (principales, secundarias, vacías). Valor de referencia de vulnerabilidad (2011): 17,50 %.

(7) IBVU Paro: Porcentaje de la población de 16 años o más en situación de paro, respecto al total de población activa de 16 años o más. Valor de referencia de vulnerabilidad (2011): 42,33 %.

Definiciones

ÁREA ESTADÍSTICA CON CONCENTRACIONES SIGNIFICATIVAS DE POBLACIÓN INMIGRANTE (AE-INMG)

Agrupación de secciones censales colindantes y de cierta homogeneidad urbanística, de entre 3.500 y 15.000 habitantes en las que el valor de Indicador de Inmigración (I-INMG) del conjunto supera el valor establecido como referencia (20%).

INDICADOR DE INMIGRACIÓN (I-INMG)

Porcentaje de población nacida en países no pertenecientes a la UE-14, respecto a la población total. Se calcula restando al número total de nacidos en el extranjero, los nacidos en los países de la UE-14: Alemania; Austria; Bélgica; Dinamarca; Finlandia; Francia; Reino Unido; Grecia; Irlanda; Italia; Luxemburgo; Países Bajos; Portugal; y Suecia.

Síntesis Metodológica

El cuerpo de estudio del Catálogo de Barrios Vulnerables de 2011 sigue el criterio establecido en los Catálogos anteriores: centrándose en los municipios mayores de 50.000 habitantes y capitales de provincia. Los trabajos del Catálogo de 2011, siguen la misma metodología que los de 1991, 2001, y 2006, con la única particularidad de que sólo identifican las Áreas Estadísticas Vulnerables, sin realizar el análisis urbanístico detallado que permitía identificar a partir de ellas los Barrios Vulnerables. En el Catálogo de 2011 se han delimitado AE-INMG (Área Estadística con concentraciones significativas de población inmigrante) y AEV (Áreas Estadísticas Vulnerables según los 3 Indicadores Básicos de Vulnerabilidad Urbana: IBVU Estudios, IBVU Vivienda o IBVU Paro). Estas delimitaciones son independientes y pueden superponerse para su análisis en el Visor del Catálogo.

En el caso del Indicador de Inmigración (I-INMG), para el desarrollo del estudio de 2011 se ha partido del análisis de la evolución de los Barrios con concentraciones significativas de población inmigrante identificados previamente en el año 2006, viendo primero si seguían o no cumpliendo esta condición en el año 2011. Posteriormente, se han identificado las nuevas Áreas Estadísticas con concentraciones significativas de población inmigrante (AE-INMG) no coincidentes con Barrios identificados en el Catálogo de 2006, incluyendo también las ciudades que no contaban con Barrios de este tipo en el año 2006.

Una vez identificadas las secciones censales que en 2011 superan los umbrales de referencia del Indicador de Inmigración (I-INMG), se procede a agrupar estas secciones en Áreas Estadísticas con concentraciones significativas de población inmigrante (AE-INMG).

La metodología detallada completa puede consultarse en:

https://apps.fomento.gob.es/BarriosVulnerables/static/adjunto/Sintesis_metodologica_general_catalogo_bbvv.pdf

Datos sociodemográficos (Censo 2011)	Sección censal 0801902125		AE-INMG 0801939	
	Valores absolutos	%	Valores absolutos	%
Población total	1.855		5.700	
Población nacida en el extranjero total	550	29,65	1.265	22,19
Población nacida en el extranjero (excepto UE-15)	490	26,42	1.180	20,70

	Sección	AE-INMG	Municipio	Comunidad Autónoma	España
INDICADOR DE INMIGRACIÓN (I-INMG)	26,42	20,70	15,08	13,60	9,99
INDICADORES BÁSICOS DE VULNERABILIDAD URBANA (IBVU) (4)					
IBVU Estudios (5)	1,79	2,10	7,50	10,02	10,92
IBVU Vivienda (6)	9,41	11,26	10,49	7,60	6,99
IBVU Paro (7)	22,08	21,15	21,71	25,75	29,64

(4) Además del Indicador de Inmigración (I-INMG) se ofrecen los valores de los 3 Indicadores Básicos de Vulnerabilidad Urbana (IBVU) para poder analizar la situación de cada sección censal y AE-INMG en relación con los valores de referencia de vulnerabilidad para estos 3 indicadores.

(5) IBVU Estudios: Porcentaje de población analfabeta y sin estudios de 16 años o más, sobre el total de población de 16 años o más. Valor de referencia de vulnerabilidad (2011): 16,38%.

(6) IBVU Vivienda: Porcentaje de viviendas familiares (principales, secundarias, vacías) en edificios en estado en estado ruinoso, malo o deficiente, sobre el total de viviendas familiares (principales, secundarias, vacías). Valor de referencia de vulnerabilidad (2011): 17,50 %.

(7) IBVU Paro: Porcentaje de la población de 16 años o más en situación de paro, respecto al total de población activa de 16 años o más. Valor de referencia de vulnerabilidad (2011): 42,33 %.

Definiciones

ÁREA ESTADÍSTICA CON CONCENTRACIONES SIGNIFICATIVAS DE POBLACIÓN INMIGRANTE (AE-INMG)

Agrupación de secciones censales colindantes y de cierta homogeneidad urbanística, de entre 3.500 y 15.000 habitantes en las que el valor de Indicador de Inmigración (I-INMG) del conjunto supera el valor establecido como referencia (20%).

INDICADOR DE INMIGRACIÓN (I-INMG)

Porcentaje de población nacida en países no pertenecientes a la UE-14, respecto a la población total. Se calcula restando al número total de nacidos en el extranjero, los nacidos en los países de la UE-14: Alemania; Austria; Bélgica; Dinamarca; Finlandia; Francia; Reino Unido; Grecia; Irlanda; Italia; Luxemburgo; Países Bajos; Portugal; y Suecia.

Síntesis Metodológica

El cuerpo de estudio del Catálogo de Barrios Vulnerables de 2011 sigue el criterio establecido en los Catálogos anteriores: centrándose en los municipios mayores de 50.000 habitantes y capitales de provincia. Los trabajos del Catálogo de 2011, siguen la misma metodología que los de 1991, 2001, y 2006, con la única particularidad de que sólo identifican las Áreas Estadísticas Vulnerables, sin realizar el análisis urbanístico detallado que permitía identificar a partir de ellas los Barrios Vulnerables. En el Catálogo de 2011 se han delimitado AE-INMG (Área Estadística con concentraciones significativas de población inmigrante) y AEV (Áreas Estadísticas Vulnerables según los 3 Indicadores Básicos de Vulnerabilidad Urbana: IBVU Estudios, IBVU Vivienda o IBVU Paro). Estas delimitaciones son independientes y pueden superponerse para su análisis en el Visor del Catálogo.

En el caso del Indicador de Inmigración (I-INMG), para el desarrollo del estudio de 2011 se ha partido del análisis de la evolución de los Barrios con concentraciones significativas de población inmigrante identificados previamente en el año 2006, viendo primero si seguían o no cumpliendo esta condición en el año 2011. Posteriormente, se han identificado las nuevas Áreas Estadísticas con concentraciones significativas de población inmigrante (AE-INMG) no coincidentes con Barrios identificados en el Catálogo de 2006, incluyendo también las ciudades que no contaban con Barrios de este tipo en el año 2006.

Una vez identificadas las secciones censales que en 2011 superan los umbrales de referencia del Indicador de Inmigración (I-INMG), se procede a agrupar estas secciones en Áreas Estadísticas con concentraciones significativas de población inmigrante (AE-INMG).

La metodología detallada completa puede consultarse en:

https://apps.fomento.gob.es/BarriosVulnerables/static/adjunto/Sintesis_metodologica_general_catalogo_bbvv.pdf

Datos sociodemográficos (Censo 2011)	Sección censal 0801902127		AE-INMG 0801939	
	Valores absolutos	%	Valores absolutos	%
Población total	690		5.700	
Población nacida en el extranjero total	95	13,77	1.265	22,19
Población nacida en el extranjero (excepto UE-15)	90	13,04	1.180	20,70

	Sección	AE-INMG	Municipio	Comunidad Autónoma	España
INDICADOR DE INMIGRACIÓN (I-INMG)	13,04	20,70	15,08	13,60	9,99
INDICADORES BÁSICOS DE VULNERABILIDAD URBANA (IBVU) (4)					
IBVU Estudios (5)	0,00	2,10	7,50	10,02	10,92
IBVU Vivienda (6)	14,62	11,26	10,49	7,60	6,99
IBVU Paro (7)	9,88	21,15	21,71	25,75	29,64

(4) Además del Indicador de Inmigración (I-INMG) se ofrecen los valores de los 3 Indicadores Básicos de Vulnerabilidad Urbana (IBVU) para poder analizar la situación de cada sección censal y AE-INMG en relación con los valores de referencia de vulnerabilidad para estos 3 indicadores.

(5) IBVU Estudios: Porcentaje de población analfabeta y sin estudios de 16 años o más, sobre el total de población de 16 años o más. Valor de referencia de vulnerabilidad (2011): 16,38%.

(6) IBVU Vivienda: Porcentaje de viviendas familiares (principales, secundarias, vacías) en edificios en estado en estado ruinoso, malo o deficiente, sobre el total de viviendas familiares (principales, secundarias, vacías). Valor de referencia de vulnerabilidad (2011): 17,50 %.

(7) IBVU Paro: Porcentaje de la población de 16 años o más en situación de paro, respecto al total de población activa de 16 años o más. Valor de referencia de vulnerabilidad (2011): 42,33 %.

Definiciones

ÁREA ESTADÍSTICA CON CONCENTRACIONES SIGNIFICATIVAS DE POBLACIÓN INMIGRANTE (AE-INMG)

Agrupación de secciones censales colindantes y de cierta homogeneidad urbanística, de entre 3.500 y 15.000 habitantes en las que el valor de Indicador de Inmigración (I-INMG) del conjunto supera el valor establecido como referencia (20%).

INDICADOR DE INMIGRACIÓN (I-INMG)

Porcentaje de población nacida en países no pertenecientes a la UE-14, respecto a la población total. Se calcula restando al número total de nacidos en el extranjero, los nacidos en los países de la UE-14: Alemania; Austria; Bélgica; Dinamarca; Finlandia; Francia; Reino Unido; Grecia; Irlanda; Italia; Luxemburgo; Países Bajos; Portugal; y Suecia.

Síntesis Metodológica

El cuerpo de estudio del Catálogo de Barrios Vulnerables de 2011 sigue el criterio establecido en los Catálogos anteriores: centrándose en los municipios mayores de 50.000 habitantes y capitales de provincia. Los trabajos del Catálogo de 2011, siguen la misma metodología que los de 1991, 2001, y 2006, con la única particularidad de que sólo identifican las Áreas Estadísticas Vulnerables, sin realizar el análisis urbanístico detallado que permitía identificar a partir de ellas los Barrios Vulnerables. En el Catálogo de 2011 se han delimitado AE-INMG (Área Estadística con concentraciones significativas de población inmigrante) y AEV (Áreas Estadísticas Vulnerables según los 3 Indicadores Básicos de Vulnerabilidad Urbana: IBVU Estudios, IBVU Vivienda o IBVU Paro). Estas delimitaciones son independientes y pueden superponerse para su análisis en el Visor del Catálogo.

En el caso del Indicador de Inmigración (I-INMG), para el desarrollo del estudio de 2011 se ha partido del análisis de la evolución de los Barrios con concentraciones significativas de población inmigrante identificados previamente en el año 2006, viendo primero si seguían o no cumpliendo esta condición en el año 2011. Posteriormente, se han identificado las nuevas Áreas Estadísticas con concentraciones significativas de población inmigrante (AE-INMG) no coincidentes con Barrios identificados en el Catálogo de 2006, incluyendo también las ciudades que no contaban con Barrios de este tipo en el año 2006.

Una vez identificadas las secciones censales que en 2011 superan los umbrales de referencia del Indicador de Inmigración (I-INMG), se procede a agrupar estas secciones en Áreas Estadísticas con concentraciones significativas de población inmigrante (AE-INMG).

La metodología detallada completa puede consultarse en:

https://apps.fomento.gob.es/BarriosVulnerables/static/adjunto/Sintesis_metodologica_general_catalogo_bbvv.pdf

Datos sociodemográficos (Censo 2011)	Sección censal 0801902129		AE-INMG 0801939	
	Valores absolutos	%	Valores absolutos	%
Población total	1.735		5.700	
Población nacida en el extranjero total	485	27,95	1.265	22,19
Población nacida en el extranjero (excepto UE-15)	480	27,67	1.180	20,70

	Sección	AE-INMG	Municipio	Comunidad Autónoma	España
INDICADOR DE INMIGRACIÓN (I-INMG)	27,67	20,70	15,08	13,60	9,99
INDICADORES BÁSICOS DE VULNERABILIDAD URBANA (IBVU) (4)					
IBVU Estudios (5)	3,61	2,10	7,50	10,02	10,92
IBVU Vivienda (6)	17,03	11,26	10,49	7,60	6,99
IBVU Paro (7)	23,70	21,15	21,71	25,75	29,64

(4) Además del Indicador de Inmigración (I-INMG) se ofrecen los valores de los 3 Indicadores Básicos de Vulnerabilidad Urbana (IBVU) para poder analizar la situación de cada sección censal y AE-INMG en relación con los valores de referencia de vulnerabilidad para estos 3 indicadores.

(5) IBVU Estudios: Porcentaje de población analfabeta y sin estudios de 16 años o más, sobre el total de población de 16 años o más. Valor de referencia de vulnerabilidad (2011): 16,38%.

(6) IBVU Vivienda: Porcentaje de viviendas familiares (principales, secundarias, vacías) en edificios en estado en estado ruinoso, malo o deficiente, sobre el total de viviendas familiares (principales, secundarias, vacías). Valor de referencia de vulnerabilidad (2011): 17,50 %.

(7) IBVU Paro: Porcentaje de la población de 16 años o más en situación de paro, respecto al total de población activa de 16 años o más. Valor de referencia de vulnerabilidad (2011): 42,33 %.

Definiciones

ÁREA ESTADÍSTICA CON CONCENTRACIONES SIGNIFICATIVAS DE POBLACIÓN INMIGRANTE (AE-INMG)

Agrupación de secciones censales colindantes y de cierta homogeneidad urbanística, de entre 3.500 y 15.000 habitantes en las que el valor de Indicador de Inmigración (I-INMG) del conjunto supera el valor establecido como referencia (20%).

INDICADOR DE INMIGRACIÓN (I-INMG)

Porcentaje de población nacida en países no pertenecientes a la UE-14, respecto a la población total. Se calcula restando al número total de nacidos en el extranjero, los nacidos en los países de la UE-14: Alemania; Austria; Bélgica; Dinamarca; Finlandia; Francia; Reino Unido; Grecia; Irlanda; Italia; Luxemburgo; Países Bajos; Portugal; y Suecia.

Síntesis Metodológica

El cuerpo de estudio del Catálogo de Barrios Vulnerables de 2011 sigue el criterio establecido en los Catálogos anteriores: centrándose en los municipios mayores de 50.000 habitantes y capitales de provincia. Los trabajos del Catálogo de 2011, siguen la misma metodología que los de 1991, 2001, y 2006, con la única particularidad de que sólo identifican las Áreas Estadísticas Vulnerables, sin realizar el análisis urbanístico detallado que permitía identificar a partir de ellas los Barrios Vulnerables. En el Catálogo de 2011 se han delimitado AE-INMG (Área Estadística con concentraciones significativas de población inmigrante) y AEV (Áreas Estadísticas Vulnerables según los 3 Indicadores Básicos de Vulnerabilidad Urbana: IBVU Estudios, IBVU Vivienda o IBVU Paro). Estas delimitaciones son independientes y pueden superponerse para su análisis en el Visor del Catálogo.

En el caso del Indicador de Inmigración (I-INMG), para el desarrollo del estudio de 2011 se ha partido del análisis de la evolución de los Barrios con concentraciones significativas de población inmigrante identificados previamente en el año 2006, viendo primero si seguían o no cumpliendo esta condición en el año 2011. Posteriormente, se han identificado las nuevas Áreas Estadísticas con concentraciones significativas de población inmigrante (AE-INMG) no coincidentes con Barrios identificados en el Catálogo de 2006, incluyendo también las ciudades que no contaban con Barrios de este tipo en el año 2006.

Una vez identificadas las secciones censales que en 2011 superan los umbrales de referencia del Indicador de Inmigración (I-INMG), se procede a agrupar estas secciones en Áreas Estadísticas con concentraciones significativas de población inmigrante (AE-INMG).

La metodología detallada completa puede consultarse en:

https://apps.fomento.gob.es/BarriosVulnerables/static/adjunto/Sintesis_metodologica_general_catalogo_bbvv.pdf



Localización en detalle del AE-INMG

Datos básicos del AE-INMG (1)

Población total	14.715
Población nacida en el extranjero total	3.490
Población nacida en el extranjero (excepto UE-15)	3.170
Densidad población (hab/Km²)	52.260,26
Superficie (ha)	28,16
Nº de secciones censales	9

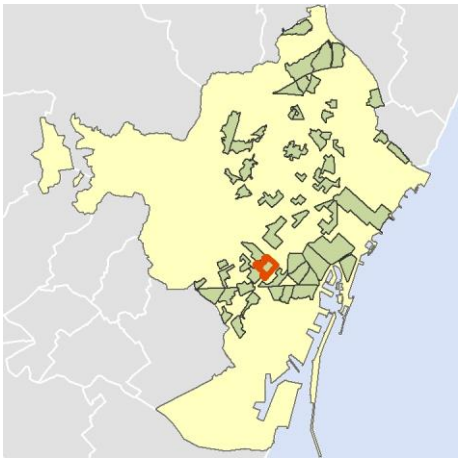

Localización del AE-INMG dentro del término municipal

	Valor del AE-INMG	Valor de referencia (2)
INDICADOR DE INMIGRACIÓN (I-INMG) (3)	**21,54 %**	20,00%

(1) Área Estadística con concentraciones significativas de población inmigrante (AE-INMG)

(2) Valor que se ha tomado como referencia para este estudio

(3) Indicador de Inmigración: (I-INMG): Porcentaje de población nacida en países no pertenecientes a la UE-14, respecto a la población total. Se calcula restando al número total de nacidos en el extranjero, los nacidos en los países de la UE-14: Alemania; Austria; Bélgica; Dinamarca; Finlandia; Francia; Reino Unido; Grecia; Irlanda; Italia; Luxemburgo; Países Bajos; Portugal; y Suecia.

Datos sociodemográficos (Censo 2011)	Sección censal 0801902137		AE-INMG 0801940	
	Valores absolutos	%	Valores absolutos	%
Población total	1.490		14.715	
Población nacida en el extranjero total	245	16,44	3.490	23,72
Población nacida en el extranjero (excepto UE-15)	185	12,42	3.170	21,54

	Sección	AE-INMG	Municipio	Comunidad Autónoma	España
INDICADOR DE INMIGRACIÓN (I-INMG)	12,42	21,54	15,08	13,60	9,99
INDICADORES BÁSICOS DE VULNERABILIDAD URBANA (IBVU) (4)					
IBVU Estudios (5)	5,71	3,90	7,50	10,02	10,92
IBVU Vivienda (6)	2,79	11,12	10,49	7,60	6,99
IBVU Paro (7)	12,65	19,15	21,71	25,75	29,64

(4) Además del Indicador de Inmigración (I-INMG) se ofrecen los valores de los 3 Indicadores Básicos de Vulnerabilidad Urbana (IBVU) para poder analizar la situación de cada sección censal y AE-INMG en relación con los valores de referencia de vulnerabilidad para estos 3 indicadores.

(5) IBVU Estudios: Porcentaje de población analfabeta y sin estudios de 16 años o más, sobre el total de población de 16 años o más. Valor de referencia de vulnerabilidad (2011): 16,38%.

(6) IBVU Vivienda: Porcentaje de viviendas familiares (principales, secundarias, vacías) en edificios en estado en estado ruinoso, malo o deficiente, sobre el total de viviendas familiares (principales, secundarias, vacías). Valor de referencia de vulnerabilidad (2011): 17,50 %.

(7) IBVU Paro: Porcentaje de la población de 16 años o más en situación de paro, respecto al total de población activa de 16 años o más. Valor de referencia de vulnerabilidad (2011): 42,33 %.

Definiciones

ÁREA ESTADÍSTICA CON CONCENTRACIONES SIGNIFICATIVAS DE POBLACIÓN INMIGRANTE (AE-INMG)

Agrupación de secciones censales colindantes y de cierta homogeneidad urbanística, de entre 3.500 y 15.000 habitantes en las que el valor de Indicador de Inmigración (I-INMG) del conjunto supera el valor establecido como referencia (20%).

INDICADOR DE INMIGRACIÓN (I-INMG)

Porcentaje de población nacida en países no pertenecientes a la UE-14, respecto a la población total. Se calcula restando al número total de nacidos en el extranjero, los nacidos en los países de la UE-14: Alemania; Austria; Bélgica; Dinamarca; Finlandia; Francia; Reino Unido; Grecia; Irlanda; Italia; Luxemburgo; Países Bajos; Portugal; y Suecia.

Síntesis Metodológica

El cuerpo de estudio del Catálogo de Barrios Vulnerables de 2011 sigue el criterio establecido en los Catálogos anteriores: centrándose en los municipios mayores de 50.000 habitantes y capitales de provincia. Los trabajos del Catálogo de 2011, siguen la misma metodología que los de 1991, 2001, y 2006, con la única particularidad de que sólo identifican las Áreas Estadísticas Vulnerables, sin realizar el análisis urbanístico detallado que permitía identificar a partir de ellas los Barrios Vulnerables. En el Catálogo de 2011 se han delimitado AE-INMG (Área Estadística con concentraciones significativas de población inmigrante) y AEV (Áreas Estadísticas Vulnerables según los 3 Indicadores Básicos de Vulnerabilidad Urbana: IBVU Estudios, IBVU Vivienda o IBVU Paro). Estas delimitaciones son independientes y pueden superponerse para su análisis en el Visor del Catálogo.

En el caso del Indicador de Inmigración (I-INMG), para el desarrollo del estudio de 2011 se ha partido del análisis de la evolución de los Barrios con concentraciones significativas de población inmigrante identificados previamente en el año 2006, viendo primero si seguían o no cumpliendo esta condición en el año 2011. Posteriormente, se han identificado las nuevas Áreas Estadísticas con concentraciones significativas de población inmigrante (AE-INMG) no coincidentes con Barrios identificados en el Catálogo de 2006, incluyendo también las ciudades que no contaban con Barrios de este tipo en el año 2006.

Una vez identificadas las secciones censales que en 2011 superan los umbrales de referencia del Indicador de Inmigración (I-INMG), se procede a agrupar estas secciones en Áreas Estadísticas con concentraciones significativas de población inmigrante (AE-INMG).

La metodología detallada completa puede consultarse en:

https://apps.fomento.gob.es/BarriosVulnerables/static/adjunto/Sintesis_metodologica_general_catalogo_bbvv.pdf

Datos sociodemográficos (Censo 2011)	Sección censal 0801902139		AE-INMG 0801940	
	Valores absolutos	%	Valores absolutos	%
Población total	2.050		14.715	
Población nacida en el extranjero total	875	42,68	3.490	23,72
Población nacida en el extranjero (excepto UE-15)	800	39,02	3.170	21,54

	Sección	AE-INMG	Municipio	Comunidad Autónoma	España
INDICADOR DE INMIGRACIÓN (I-INMG)	39,02	21,54	15,08	13,60	9,99
INDICADORES BÁSICOS DE VULNERABILIDAD URBANA (IBVU) (4)					
IBVU Estudios (5)	1,70	3,90	7,50	10,02	10,92
IBVU Vivienda (6)	0,00	11,12	10,49	7,60	6,99
IBVU Paro (7)	17,41	19,15	21,71	25,75	29,64

(4) Además del Indicador de Inmigración (I-INMG) se ofrecen los valores de los 3 Indicadores Básicos de Vulnerabilidad Urbana (IBVU) para poder analizar la situación de cada sección censal y AE-INMG en relación con los valores de referencia de vulnerabilidad para estos 3 indicadores.

(5) IBVU Estudios: Porcentaje de población analfabeta y sin estudios de 16 años o más, sobre el total de población de 16 años o más. Valor de referencia de vulnerabilidad (2011): 16,38%.

(6) IBVU Vivienda: Porcentaje de viviendas familiares (principales, secundarias, vacías) en edificios en estado en estado ruinoso, malo o deficiente, sobre el total de viviendas familiares (principales, secundarias, vacías). Valor de referencia de vulnerabilidad (2011): 17,50 %.

(7) IBVU Paro: Porcentaje de la población de 16 años o más en situación de paro, respecto al total de población activa de 16 años o más. Valor de referencia de vulnerabilidad (2011): 42,33 %.

Definiciones

ÁREA ESTADÍSTICA CON CONCENTRACIONES SIGNIFICATIVAS DE POBLACIÓN INMIGRANTE (AE-INMG)

Agrupación de secciones censales colindantes y de cierta homogeneidad urbanística, de entre 3.500 y 15.000 habitantes en las que el valor de Indicador de Inmigración (I-INMG) del conjunto supera el valor establecido como referencia (20%).

INDICADOR DE INMIGRACIÓN (I-INMG)

Porcentaje de población nacida en países no pertenecientes a la UE-14, respecto a la población total. Se calcula restando al número total de nacidos en el extranjero, los nacidos en los países de la UE-14: Alemania; Austria; Bélgica; Dinamarca; Finlandia; Francia; Reino Unido; Grecia; Irlanda; Italia; Luxemburgo; Países Bajos; Portugal; y Suecia.

Síntesis Metodológica

El cuerpo de estudio del Catálogo de Barrios Vulnerables de 2011 sigue el criterio establecido en los Catálogos anteriores: centrándose en los municipios mayores de 50.000 habitantes y capitales de provincia. Los trabajos del Catálogo de 2011, siguen la misma metodología que los de 1991, 2001, y 2006, con la única particularidad de que sólo identifican las Áreas Estadísticas Vulnerables, sin realizar el análisis urbanístico detallado que permitía identificar a partir de ellas los Barrios Vulnerables. En el Catálogo de 2011 se han delimitado AE-INMG (Área Estadística con concentraciones significativas de población inmigrante) y AEV (Áreas Estadísticas Vulnerables según los 3 Indicadores Básicos de Vulnerabilidad Urbana: IBVU Estudios, IBVU Vivienda o IBVU Paro). Estas delimitaciones son independientes y pueden superponerse para su análisis en el Visor del Catálogo.

En el caso del Indicador de Inmigración (I-INMG), para el desarrollo del estudio de 2011 se ha partido del análisis de la evolución de los Barrios con concentraciones significativas de población inmigrante identificados previamente en el año 2006, viendo primero si seguían o no cumpliendo esta condición en el año 2011. Posteriormente, se han identificado las nuevas Áreas Estadísticas con concentraciones significativas de población inmigrante (AE-INMG) no coincidentes con Barrios identificados en el Catálogo de 2006, incluyendo también las ciudades que no contaban con Barrios de este tipo en el año 2006.

Una vez identificadas las secciones censales que en 2011 superan los umbrales de referencia del Indicador de Inmigración (I-INMG), se procede a agrupar estas secciones en Áreas Estadísticas con concentraciones significativas de población inmigrante (AE-INMG).

La metodología detallada completa puede consultarse en:

https://apps.fomento.gob.es/BarriosVulnerables/static/adjunto/Sintesis_metodologica_general_catalogo_bbvv.pdf

Datos sociodemográficos (Censo 2011)	Sección censal 0801902140		AE-INMG 0801940	
	Valores absolutos	%	Valores absolutos	%
Población total	2.395		14.715	
Población nacida en el extranjero total	455	19,00	3.490	23,72
Población nacida en el extranjero (excepto UE-15)	455	19,00	3.170	21,54

	Sección	AE-INMG	Municipio	Comunidad Autónoma	España
INDICADOR DE INMIGRACIÓN (I-INMG)	19,00	21,54	15,08	13,60	9,99
INDICADORES BÁSICOS DE VULNERABILIDAD URBANA (IBVU) (4)					
IBVU Estudios (5)	3,00	3,90	7,50	10,02	10,92
IBVU Vivienda (6)	15,79	11,12	10,49	7,60	6,99
IBVU Paro (7)	11,89	19,15	21,71	25,75	29,64

(4) Además del Indicador de Inmigración (I-INMG) se ofrecen los valores de los 3 Indicadores Básicos de Vulnerabilidad Urbana (IBVU) para poder analizar la situación de cada sección censal y AE-INMG en relación con los valores de referencia de vulnerabilidad para estos 3 indicadores.

(5) IBVU Estudios: Porcentaje de población analfabeta y sin estudios de 16 años o más, sobre el total de población de 16 años o más. Valor de referencia de vulnerabilidad (2011): 16,38%.

(6) IBVU Vivienda: Porcentaje de viviendas familiares (principales, secundarias, vacías) en edificios en estado en estado ruinoso, malo o deficiente, sobre el total de viviendas familiares (principales, secundarias, vacías). Valor de referencia de vulnerabilidad (2011): 17,50 %.

(7) IBVU Paro: Porcentaje de la población de 16 años o más en situación de paro, respecto al total de población activa de 16 años o más. Valor de referencia de vulnerabilidad (2011): 42,33 %.

Definiciones

ÁREA ESTADÍSTICA CON CONCENTRACIONES SIGNIFICATIVAS DE POBLACIÓN INMIGRANTE (AE-INMG)

Agrupación de secciones censales colindantes y de cierta homogeneidad urbanística, de entre 3.500 y 15.000 habitantes en las que el valor de Indicador de Inmigración (I-INMG) del conjunto supera el valor establecido como referencia (20%).

INDICADOR DE INMIGRACIÓN (I-INMG)

Porcentaje de población nacida en países no pertenecientes a la UE-14, respecto a la población total. Se calcula restando al número total de nacidos en el extranjero, los nacidos en los países de la UE-14: Alemania; Austria; Bélgica; Dinamarca; Finlandia; Francia; Reino Unido; Grecia; Irlanda; Italia; Luxemburgo; Países Bajos; Portugal; y Suecia.

Síntesis Metodológica

El cuerpo de estudio del Catálogo de Barrios Vulnerables de 2011 sigue el criterio establecido en los Catálogos anteriores: centrándose en los municipios mayores de 50.000 habitantes y capitales de provincia. Los trabajos del Catálogo de 2011, siguen la misma metodología que los de 1991, 2001, y 2006, con la única particularidad de que sólo identifican las Áreas Estadísticas Vulnerables, sin realizar el análisis urbanístico detallado que permitía identificar a partir de ellas los Barrios Vulnerables. En el Catálogo de 2011 se han delimitado AE-INMG (Área Estadística con concentraciones significativas de población inmigrante) y AEV (Áreas Estadísticas Vulnerables según los 3 Indicadores Básicos de Vulnerabilidad Urbana: IBVU Estudios, IBVU Vivienda o IBVU Paro). Estas delimitaciones son independientes y pueden superponerse para su análisis en el Visor del Catálogo.

En el caso del Indicador de Inmigración (I-INMG), para el desarrollo del estudio de 2011 se ha partido del análisis de la evolución de los Barrios con concentraciones significativas de población inmigrante identificados previamente en el año 2006, viendo primero si seguían o no cumpliendo esta condición en el año 2011. Posteriormente, se han identificado las nuevas Áreas Estadísticas con concentraciones significativas de población inmigrante (AE-INMG) no coincidentes con Barrios identificados en el Catálogo de 2006, incluyendo también las ciudades que no contaban con Barrios de este tipo en el año 2006.

Una vez identificadas las secciones censales que en 2011 superan los umbrales de referencia del Indicador de Inmigración (I-INMG), se procede a agrupar estas secciones en Áreas Estadísticas con concentraciones significativas de población inmigrante (AE-INMG).

La metodología detallada completa puede consultarse en:

https://apps.fomento.gob.es/BarriosVulnerables/static/adjunto/Sintesis_metodologica_general_catalogo_bbvv.pdf

Datos sociodemográficos (Censo 2011)	Sección censal 0801902141		AE-INMG 0801940	
	Valores absolutos	%	Valores absolutos	%
Población total	1.285		14.715	
Población nacida en el extranjero total	235	18,29	3.490	23,72
Población nacida en el extranjero (excepto UE-15)	235	18,29	3.170	21,54

	Sección	AE-INMG	Municipio	Comunidad Autónoma	España
INDICADOR DE INMIGRACIÓN (I-INMG)	18,29	21,54	15,08	13,60	9,99
INDICADORES BÁSICOS DE VULNERABILIDAD URBANA (IBVU) (4)					
IBVU Estudios (5)	2,11	3,90	7,50	10,02	10,92
IBVU Vivienda (6)	33,33	11,12	10,49	7,60	6,99
IBVU Paro (7)	25,68	19,15	21,71	25,75	29,64

(4) Además del Indicador de Inmigración (I-INMG) se ofrecen los valores de los 3 Indicadores Básicos de Vulnerabilidad Urbana (IBVU) para poder analizar la situación de cada sección censal y AE-INMG en relación con los valores de referencia de vulnerabilidad para estos 3 indicadores.

(5) IBVU Estudios: Porcentaje de población analfabeta y sin estudios de 16 años o más, sobre el total de población de 16 años o más. Valor de referencia de vulnerabilidad (2011): 16,38%.

(6) IBVU Vivienda: Porcentaje de viviendas familiares (principales, secundarias, vacías) en edificios en estado en estado ruinoso, malo o deficiente, sobre el total de viviendas familiares (principales, secundarias, vacías). Valor de referencia de vulnerabilidad (2011): 17,50 %.

(7) IBVU Paro: Porcentaje de la población de 16 años o más en situación de paro, respecto al total de población activa de 16 años o más. Valor de referencia de vulnerabilidad (2011): 42,33 %.

Definiciones

ÁREA ESTADÍSTICA CON CONCENTRACIONES SIGNIFICATIVAS DE POBLACIÓN INMIGRANTE (AE-INMG)

Agrupación de secciones censales colindantes y de cierta homogeneidad urbanística, de entre 3.500 y 15.000 habitantes en las que el valor de Indicador de Inmigración (I-INMG) del conjunto supera el valor establecido como referencia (20%).

INDICADOR DE INMIGRACIÓN (I-INMG)

Porcentaje de población nacida en países no pertenecientes a la UE-14, respecto a la población total. Se calcula restando al número total de nacidos en el extranjero, los nacidos en los países de la UE-14: Alemania; Austria; Bélgica; Dinamarca; Finlandia; Francia; Reino Unido; Grecia; Irlanda; Italia; Luxemburgo; Países Bajos; Portugal; y Suecia.

Síntesis Metodológica

El cuerpo de estudio del Catálogo de Barrios Vulnerables de 2011 sigue el criterio establecido en los Catálogos anteriores: centrándose en los municipios mayores de 50.000 habitantes y capitales de provincia. Los trabajos del Catálogo de 2011, siguen la misma metodología que los de 1991, 2001, y 2006, con la única particularidad de que sólo identifican las Áreas Estadísticas Vulnerables, sin realizar el análisis urbanístico detallado que permitía identificar a partir de ellas los Barrios Vulnerables. En el Catálogo de 2011 se han delimitado AE-INMG (Área Estadística con concentraciones significativas de población inmigrante) y AEV (Áreas Estadísticas Vulnerables según los 3 Indicadores Básicos de Vulnerabilidad Urbana: IBVU Estudios, IBVU Vivienda o IBVU Paro). Estas delimitaciones son independientes y pueden superponerse para su análisis en el Visor del Catálogo.

En el caso del Indicador de Inmigración (I-INMG), para el desarrollo del estudio de 2011 se ha partido del análisis de la evolución de los Barrios con concentraciones significativas de población inmigrante identificados previamente en el año 2006, viendo primero si seguían o no cumpliendo esta condición en el año 2011. Posteriormente, se han identificado las nuevas Áreas Estadísticas con concentraciones significativas de población inmigrante (AE-INMG) no coincidentes con Barrios identificados en el Catálogo de 2006, incluyendo también las ciudades que no contaban con Barrios de este tipo en el año 2006.

Una vez identificadas las secciones censales que en 2011 superan los umbrales de referencia del Indicador de Inmigración (I-INMG), se procede a agrupar estas secciones en Áreas Estadísticas con concentraciones significativas de población inmigrante (AE-INMG).

La metodología detallada completa puede consultarse en:

https://apps.fomento.gob.es/BarriosVulnerables/static/adjunto/Sintesis_metodologica_general_catalogo_bbvv.pdf

Datos sociodemográficos (Censo 2011)	Sección censal 0801902142 Valores absolutos	%	AE-INMG 0801940 Valores absolutos	%
Población total	2.105		14.715	
Población nacida en el extranjero total	495	23,52	3.490	23,72
Población nacida en el extranjero (excepto UE-15)	420	19,95	3.170	21,54

	Sección	AE-INMG	Municipio	Comunidad Autónoma	España
INDICADOR DE INMIGRACIÓN (I-INMG)	19,95	21,54	15,08	13,60	9,99
INDICADORES BÁSICOS DE VULNERABILIDAD URBANA (IBVU) (4)					
IBVU Estudios (5)	7,27	3,90	7,50	10,02	10,92
IBVU Vivienda (6)	5,96	11,12	10,49	7,60	6,99
IBVU Paro (7)	12,83	19,15	21,71	25,75	29,64

(4) Además del Indicador de Inmigración (I-INMG) se ofrecen los valores de los 3 Indicadores Básicos de Vulnerabilidad Urbana (IBVU) para poder analizar la situación de cada sección censal y AE-INMG en relación con los valores de referencia de vulnerabilidad para estos 3 indicadores.

(5) IBVU Estudios: Porcentaje de población analfabeta y sin estudios de 16 años o más, sobre el total de población de 16 años o más. Valor de referencia de vulnerabilidad (2011): 16,38%.

(6) IBVU Vivienda: Porcentaje de viviendas familiares (principales, secundarias, vacías) en edificios en estado en estado ruinoso, malo o deficiente, sobre el total de viviendas familiares (principales, secundarias, vacías). Valor de referencia de vulnerabilidad (2011): 17,50 %.

(7) IBVU Paro: Porcentaje de la población de 16 años o más en situación de paro, respecto al total de población activa de 16 años o más. Valor de referencia de vulnerabilidad (2011): 42,33 %.

Definiciones

ÁREA ESTADÍSTICA CON CONCENTRACIONES SIGNIFICATIVAS DE POBLACIÓN INMIGRANTE (AE-INMG)

Agrupación de secciones censales colindantes y de cierta homogeneidad urbanística, de entre 3.500 y 15.000 habitantes en las que el valor de Indicador de Inmigración (I-INMG) del conjunto supera el valor establecido como referencia (20%).

INDICADOR DE INMIGRACIÓN (I-INMG)

Porcentaje de población nacida en países no pertenecientes a la UE-14, respecto a la población total. Se calcula restando al número total de nacidos en el extranjero, los nacidos en los países de la UE-14: Alemania; Austria; Bélgica; Dinamarca; Finlandia; Francia; Reino Unido; Grecia; Irlanda; Italia; Luxemburgo; Países Bajos; Portugal; y Suecia.

Síntesis Metodológica

El cuerpo de estudio del Catálogo de Barrios Vulnerables de 2011 sigue el criterio establecido en los Catálogos anteriores: centrándose en los municipios mayores de 50.000 habitantes y capitales de provincia. Los trabajos del Catálogo de 2011, siguen la misma metodología que los de 1991, 2001, y 2006, con la única particularidad de que sólo identifican las Áreas Estadísticas Vulnerables, sin realizar el análisis urbanístico detallado que permitía identificar a partir de ellas los Barrios Vulnerables. En el Catálogo de 2011 se han delimitado AE-INMG (Área Estadística con concentraciones significativas de población inmigrante) y AEV (Áreas Estadísticas Vulnerables según los 3 Indicadores Básicos de Vulnerabilidad Urbana: IBVU Estudios, IBVU Vivienda o IBVU Paro). Estas delimitaciones son independientes y pueden superponerse para su análisis en el Visor del Catálogo.

En el caso del Indicador de Inmigración (I-INMG), para el desarrollo del estudio de 2011 se ha partido del análisis de la evolución de los Barrios con concentraciones significativas de población inmigrante identificados previamente en el año 2006, viendo primero si seguían o no cumpliendo esta condición en el año 2011. Posteriormente, se han identificado las nuevas Áreas Estadísticas con concentraciones significativas de población inmigrante (AE-INMG) no coincidentes con Barrios identificados en el Catálogo de 2006, incluyendo también las ciudades que no contaban con Barrios de este tipo en el año 2006.

Una vez identificadas las secciones censales que en 2011 superan los umbrales de referencia del Indicador de Inmigración (I-INMG), se procede a agrupar estas secciones en Áreas Estadísticas con concentraciones significativas de población inmigrante (AE-INMG).

La metodología detallada completa puede consultarse en:

https://apps.fomento.gob.es/BarriosVulnerables/static/adjunto/Sintesis_metodologica_general_catalogo_bbvv.pdf

Datos sociodemográficos (Censo 2011)	Sección censal 0801902143		AE-INMG 0801940	
	Valores absolutos	%	Valores absolutos	%
Población total	1.445		14.715	
Población nacida en el extranjero total	330	22,84	3.490	23,72
Población nacida en el extranjero (excepto UE-15)	305	21,11	3.170	21,54

	Sección	AE-INMG	Municipio	Comunidad Autónoma	España
INDICADOR DE INMIGRACIÓN (I-INMG)	21,11	21,54	15,08	13,60	9,99
INDICADORES BÁSICOS DE VULNERABILIDAD URBANA (IBVU) (4)					
IBVU Estudios (5)	4,55	3,90	7,50	10,02	10,92
IBVU Vivienda (6)	0,00	11,12	10,49	7,60	6,99
IBVU Paro (7)	22,22	19,15	21,71	25,75	29,64

(4) Además del Indicador de Inmigración (I-INMG) se ofrecen los valores de los 3 Indicadores Básicos de Vulnerabilidad Urbana (IBVU) para poder analizar la situación de cada sección censal y AE-INMG en relación con los valores de referencia de vulnerabilidad para estos 3 indicadores.

(5) IBVU Estudios: Porcentaje de población analfabeta y sin estudios de 16 años o más, sobre el total de población de 16 años o más. Valor de referencia de vulnerabilidad (2011): 16,38%.

(6) IBVU Vivienda: Porcentaje de viviendas familiares (principales, secundarias, vacías) en edificios en estado en estado ruinoso, malo o deficiente, sobre el total de viviendas familiares (principales, secundarias, vacías). Valor de referencia de vulnerabilidad (2011): 17,50 %.

(7) IBVU Paro: Porcentaje de la población de 16 años o más en situación de paro, respecto al total de población activa de 16 años o más. Valor de referencia de vulnerabilidad (2011): 42,33 %.

Definiciones

ÁREA ESTADÍSTICA CON CONCENTRACIONES SIGNIFICATIVAS DE POBLACIÓN INMIGRANTE (AE-INMG)

Agrupación de secciones censales colindantes y de cierta homogeneidad urbanística, de entre 3.500 y 15.000 habitantes en las que el valor de Indicador de Inmigración (I-INMG) del conjunto supera el valor establecido como referencia (20%).

INDICADOR DE INMIGRACIÓN (I-INMG)

Porcentaje de población nacida en países no pertenecientes a la UE-14, respecto a la población total. Se calcula restando al número total de nacidos en el extranjero, los nacidos en los países de la UE-14: Alemania; Austria; Bélgica; Dinamarca; Finlandia; Francia; Reino Unido; Grecia; Irlanda; Italia; Luxemburgo; Países Bajos; Portugal; y Suecia.

Síntesis Metodológica

El cuerpo de estudio del Catálogo de Barrios Vulnerables de 2011 sigue el criterio establecido en los Catálogos anteriores: centrándose en los municipios mayores de 50.000 habitantes y capitales de provincia. Los trabajos del Catálogo de 2011, siguen la misma metodología que los de 1991, 2001, y 2006, con la única particularidad de que sólo identifican las Áreas Estadísticas Vulnerables, sin realizar el análisis urbanístico detallado que permitía identificar a partir de ellas los Barrios Vulnerables. En el Catálogo de 2011 se han delimitado AE-INMG (Área Estadística con concentraciones significativas de población inmigrante) y AEV (Áreas Estadísticas Vulnerables según los 3 Indicadores Básicos de Vulnerabilidad Urbana: IBVU Estudios, IBVU Vivienda o IBVU Paro). Estas delimitaciones son independientes y pueden superponerse para su análisis en el Visor del Catálogo.

En el caso del Indicador de Inmigración (I-INMG), para el desarrollo del estudio de 2011 se ha partido del análisis de la evolución de los Barrios con concentraciones significativas de población inmigrante identificados previamente en el año 2006, viendo primero si seguían o no cumpliendo esta condición en el año 2011. Posteriormente, se han identificado las nuevas Áreas Estadísticas con concentraciones significativas de población inmigrante (AE-INMG) no coincidentes con Barrios identificados en el Catálogo de 2006, incluyendo también las ciudades que no contaban con Barrios de este tipo en el año 2006.

Una vez identificadas las secciones censales que en 2011 superan los umbrales de referencia del Indicador de Inmigración (I-INMG), se procede a agrupar estas secciones en Áreas Estadísticas con concentraciones significativas de población inmigrante (AE-INMG).

La metodología detallada completa puede consultarse en:

https://apps.fomento.gob.es/BarriosVulnerables/static/adjunto/Sintesis_metodologica_general_catalogo_bbvv.pdf

Datos sociodemográficos (Censo 2011)	Sección censal 0801902144		AE-INMG 0801940	
	Valores absolutos	%	Valores absolutos	%
Población total	1.385		14.715	
Población nacida en el extranjero total	295	21,30	3.490	23,72
Población nacida en el extranjero (excepto UE-15)	280	20,22	3.170	21,54

	Sección	AE-INMG	Municipio	Comunidad Autónoma	España
INDICADOR DE INMIGRACIÓN (I-INMG)	20,22	21,54	15,08	13,60	9,99
INDICADORES BÁSICOS DE VULNERABILIDAD URBANA (IBVU) (4)					
IBVU Estudios (5)	5,34	3,90	7,50	10,02	10,92
IBVU Vivienda (6)	15,63	11,12	10,49	7,60	6,99
IBVU Paro (7)	34,86	19,15	21,71	25,75	29,64

(4) Además del Indicador de Inmigración (I-INMG) se ofrecen los valores de los 3 Indicadores Básicos de Vulnerabilidad Urbana (IBVU) para poder analizar la situación de cada sección censal y AE-INMG en relación con los valores de referencia de vulnerabilidad para estos 3 indicadores.

(5) IBVU Estudios: Porcentaje de población analfabeta y sin estudios de 16 años o más, sobre el total de población de 16 años o más. Valor de referencia de vulnerabilidad (2011): 16,38%.

(6) IBVU Vivienda: Porcentaje de viviendas familiares (principales, secundarias, vacías) en edificios en estado en estado ruinoso, malo o deficiente, sobre el total de viviendas familiares (principales, secundarias, vacías). Valor de referencia de vulnerabilidad (2011): 17,50 %.

(7) IBVU Paro: Porcentaje de la población de 16 años o más en situación de paro, respecto al total de población activa de 16 años o más. Valor de referencia de vulnerabilidad (2011): 42,33 %.

Definiciones

ÁREA ESTADÍSTICA CON CONCENTRACIONES SIGNIFICATIVAS DE POBLACIÓN INMIGRANTE (AE-INMG)

Agrupación de secciones censales colindantes y de cierta homogeneidad urbanística, de entre 3.500 y 15.000 habitantes en las que el valor de Indicador de Inmigración (I-INMG) del conjunto supera el valor establecido como referencia (20%).

INDICADOR DE INMIGRACIÓN (I-INMG)

Porcentaje de población nacida en países no pertenecientes a la UE-14, respecto a la población total. Se calcula restando al número total de nacidos en el extranjero, los nacidos en los países de la UE-14: Alemania; Austria; Bélgica; Dinamarca; Finlandia; Francia; Reino Unido; Grecia; Irlanda; Italia; Luxemburgo; Países Bajos; Portugal; y Suecia.

Síntesis Metodológica

El cuerpo de estudio del Catálogo de Barrios Vulnerables de 2011 sigue el criterio establecido en los Catálogos anteriores: centrándose en los municipios mayores de 50.000 habitantes y capitales de provincia. Los trabajos del Catálogo de 2011, siguen la misma metodología que los de 1991, 2001, y 2006, con la única particularidad de que sólo identifican las Áreas Estadísticas Vulnerables, sin realizar el análisis urbanístico detallado que permitía identificar a partir de ellas los Barrios Vulnerables. En el Catálogo de 2011 se han delimitado AE-INMG (Área Estadística con concentraciones significativas de población inmigrante) y AEV (Áreas Estadísticas Vulnerables según los 3 Indicadores Básicos de Vulnerabilidad Urbana: IBVU Estudios, IBVU Vivienda o IBVU Paro). Estas delimitaciones son independientes y pueden superponerse para su análisis en el Visor del Catálogo.

En el caso del Indicador de Inmigración (I-INMG), para el desarrollo del estudio de 2011 se ha partido del análisis de la evolución de los Barrios con concentraciones significativas de población inmigrante identificados previamente en el año 2006, viendo primero si seguían o no cumpliendo esta condición en el año 2011. Posteriormente, se han identificado las nuevas Áreas Estadísticas con concentraciones significativas de población inmigrante (AE-INMG) no coincidentes con Barrios identificados en el Catálogo de 2006, incluyendo también las ciudades que no contaban con Barrios de este tipo en el año 2006.

Una vez identificadas las secciones censales que en 2011 superan los umbrales de referencia del Indicador de Inmigración (I-INMG), se procede a agrupar estas secciones en Áreas Estadísticas con concentraciones significativas de población inmigrante (AE-INMG).

La metodología detallada completa puede consultarse en:

https://apps.fomento.gob.es/BarriosVulnerables/static/adjunto/Sintesis_metodologica_general_catalogo_bbvv.pdf

Datos sociodemográficos (Censo 2011)	Sección censal 0801902145 Valores absolutos	Sección censal 0801902145 %	AE-INMG 0801940 Valores absolutos	AE-INMG 0801940 %
Población total	1.180		14.715	
Población nacida en el extranjero total	310	26,27	3.490	23,72
Población nacida en el extranjero (excepto UE-15)	240	20,34	3.170	21,54

	Sección	AE-INMG	Municipio	Comunidad Autónoma	España
INDICADOR DE INMIGRACIÓN (I-INMG)	20,34	21,54	15,08	13,60	9,99
INDICADORES BÁSICOS DE VULNERABILIDAD URBANA (IBVU) (4)					
IBVU Estudios (5)	2,78	3,90	7,50	10,02	10,92
IBVU Vivienda (6)	27,27	11,12	10,49	7,60	6,99
IBVU Paro (7)	11,81	19,15	21,71	25,75	29,64

(4) Además del Indicador de Inmigración (I-INMG) se ofrecen los valores de los 3 Indicadores Básicos de Vulnerabilidad Urbana (IBVU) para poder analizar la situación de cada sección censal y AE-INMG en relación con los valores de referencia de vulnerabilidad para estos 3 indicadores.

(5) IBVU Estudios: Porcentaje de población analfabeta y sin estudios de 16 años o más, sobre el total de población de 16 años o más. Valor de referencia de vulnerabilidad (2011): 16,38%.

(6) IBVU Vivienda: Porcentaje de viviendas familiares (principales, secundarias, vacías) en edificios en estado en estado ruinoso, malo o deficiente, sobre el total de viviendas familiares (principales, secundarias, vacías). Valor de referencia de vulnerabilidad (2011): 17,50 %.

(7) IBVU Paro: Porcentaje de la población de 16 años o más en situación de paro, respecto al total de población activa de 16 años o más. Valor de referencia de vulnerabilidad (2011): 42,33 %.

Definiciones

ÁREA ESTADÍSTICA CON CONCENTRACIONES SIGNIFICATIVAS DE POBLACIÓN INMIGRANTE (AE-INMG)

Agrupación de secciones censales colindantes y de cierta homogeneidad urbanística, de entre 3.500 y 15.000 habitantes en las que el valor de Indicador de Inmigración (I-INMG) del conjunto supera el valor establecido como referencia (20%).

INDICADOR DE INMIGRACIÓN (I-INMG)

Porcentaje de población nacida en países no pertenecientes a la UE-14, respecto a la población total. Se calcula restando al número total de nacidos en el extranjero, los nacidos en los países de la UE-14: Alemania; Austria; Bélgica; Dinamarca; Finlandia; Francia; Reino Unido; Grecia; Irlanda; Italia; Luxemburgo; Países Bajos; Portugal; y Suecia.

Síntesis Metodológica

El cuerpo de estudio del Catálogo de Barrios Vulnerables de 2011 sigue el criterio establecido en los Catálogos anteriores: centrándose en los municipios mayores de 50.000 habitantes y capitales de provincia. Los trabajos del Catálogo de 2011, siguen la misma metodología que los de 1991, 2001, y 2006, con la única particularidad de que sólo identifican las Áreas Estadísticas Vulnerables, sin realizar el análisis urbanístico detallado que permitía identificar a partir de ellas los Barrios Vulnerables. En el Catálogo de 2011 se han delimitado AE-INMG (Área Estadística con concentraciones significativas de población inmigrante) y AEV (Áreas Estadísticas Vulnerables según los 3 Indicadores Básicos de Vulnerabilidad Urbana: IBVU Estudios, IBVU Vivienda o IBVU Paro). Estas delimitaciones son independientes y pueden superponerse para su análisis en el Visor del Catálogo.

En el caso del Indicador de Inmigración (I-INMG), para el desarrollo del estudio de 2011 se ha partido del análisis de la evolución de los Barrios con concentraciones significativas de población inmigrante identificados previamente en el año 2006, viendo primero si seguían o no cumpliendo esta condición en el año 2011. Posteriormente, se han identificado las nuevas Áreas Estadísticas con concentraciones significativas de población inmigrante (AE-INMG) no coincidentes con Barrios identificados en el Catálogo de 2006, incluyendo también las ciudades que no contaban con Barrios de este tipo en el año 2006.

Una vez identificadas las secciones censales que en 2011 superan los umbrales de referencia del Indicador de Inmigración (I-INMG), se procede a agrupar estas secciones en Áreas Estadísticas con concentraciones significativas de población inmigrante (AE-INMG).

La metodología detallada completa puede consultarse en:

https://apps.fomento.gob.es/BarriosVulnerables/static/adjunto/Sintesis_metodologica_general_catalogo_bbvv.pdf

Datos sociodemográficos (Censo 2011)	Sección censal 0801902146		AE-INMG 0801940	
	Valores absolutos	%	Valores absolutos	%
Población total	1.380		14.715	
Población nacida en el extranjero total	250	18,12	3.490	23,72
Población nacida en el extranjero (excepto UE-15)	250	18,12	3.170	21,54

	Sección	AE-INMG	Municipio	Comunidad Autónoma	España
INDICADOR DE INMIGRACIÓN (I-INMG)	18,12	21,54	15,08	13,60	9,99
INDICADORES BÁSICOS DE VULNERABILIDAD URBANA (IBVU) (4)					
IBVU Estudios (5)	2,51	3,90	7,50	10,02	10,92
IBVU Vivienda (6)	8,74	11,12	10,49	7,60	6,99
IBVU Paro (7)	28,57	19,15	21,71	25,75	29,64

(4) Además del Indicador de Inmigración (I-INMG) se ofrecen los valores de los 3 Indicadores Básicos de Vulnerabilidad Urbana (IBVU) para poder analizar la situación de cada sección censal y AE-INMG en relación con los valores de referencia de vulnerabilidad para estos 3 indicadores.

(5) IBVU Estudios: Porcentaje de población analfabeta y sin estudios de 16 años o más, sobre el total de población de 16 años o más. Valor de referencia de vulnerabilidad (2011): 16,38%.

(6) IBVU Vivienda: Porcentaje de viviendas familiares (principales, secundarias, vacías) en edificios en estado en estado ruinoso, malo o deficiente, sobre el total de viviendas familiares (principales, secundarias, vacías). Valor de referencia de vulnerabilidad (2011): 17,50 %.

(7) IBVU Paro: Porcentaje de la población de 16 años o más en situación de paro, respecto al total de población activa de 16 años o más. Valor de referencia de vulnerabilidad (2011): 42,33 %.

Definiciones

ÁREA ESTADÍSTICA CON CONCENTRACIONES SIGNIFICATIVAS DE POBLACIÓN INMIGRANTE (AE-INMG)

Agrupación de secciones censales colindantes y de cierta homogeneidad urbanística, de entre 3.500 y 15.000 habitantes en las que el valor de Indicador de Inmigración (I-INMG) del conjunto supera el valor establecido como referencia (20%).

INDICADOR DE INMIGRACIÓN (I-INMG)

Porcentaje de población nacida en países no pertenecientes a la UE-14, respecto a la población total. Se calcula restando al número total de nacidos en el extranjero, los nacidos en los países de la UE-14: Alemania; Austria; Bélgica; Dinamarca; Finlandia; Francia; Reino Unido; Grecia; Irlanda; Italia; Luxemburgo; Países Bajos; Portugal; y Suecia.

Síntesis Metodológica

El cuerpo de estudio del Catálogo de Barrios Vulnerables de 2011 sigue el criterio establecido en los Catálogos anteriores: centrándose en los municipios mayores de 50.000 habitantes y capitales de provincia. Los trabajos del Catálogo de 2011, siguen la misma metodología que los de 1991, 2001, y 2006, con la única particularidad de que sólo identifican las Áreas Estadísticas Vulnerables, sin realizar el análisis urbanístico detallado que permitía identificar a partir de ellas los Barrios Vulnerables. En el Catálogo de 2011 se han delimitado AE-INMG (Área Estadística con concentraciones significativas de población inmigrante) y AEV (Áreas Estadísticas Vulnerables según los 3 Indicadores Básicos de Vulnerabilidad Urbana: IBVU Estudios, IBVU Vivienda o IBVU Paro). Estas delimitaciones son independientes y pueden superponerse para su análisis en el Visor del Catálogo.

En el caso del Indicador de Inmigración (I-INMG), para el desarrollo del estudio de 2011 se ha partido del análisis de la evolución de los Barrios con concentraciones significativas de población inmigrante identificados previamente en el año 2006, viendo primero si seguían o no cumpliendo esta condición en el año 2011. Posteriormente, se han identificado las nuevas Áreas Estadísticas con concentraciones significativas de población inmigrante (AE-INMG) no coincidentes con Barrios identificados en el Catálogo de 2006, incluyendo también las ciudades que no contaban con Barrios de este tipo en el año 2006.

Una vez identificadas las secciones censales que en 2011 superan los umbrales de referencia del Indicador de Inmigración (I-INMG), se procede a agrupar estas secciones en Áreas Estadísticas con concentraciones significativas de población inmigrante (AE-INMG).

La metodología detallada completa puede consultarse en:

https://apps.fomento.gob.es/BarriosVulnerables/static/adjunto/Sintesis_metodologica_general_catalogo_bbvv.pdf



Localización en detalle del AE-INMG

Datos básicos del AE-INMG (1)

Población total	11.140
Población nacida en el extranjero total	2.755
Población nacida en el extranjero (excepto UE-15)	2.445
Densidad población (hab/Km²)	47.584,12
Superficie (ha)	23,41
Nº de secciones censales	6

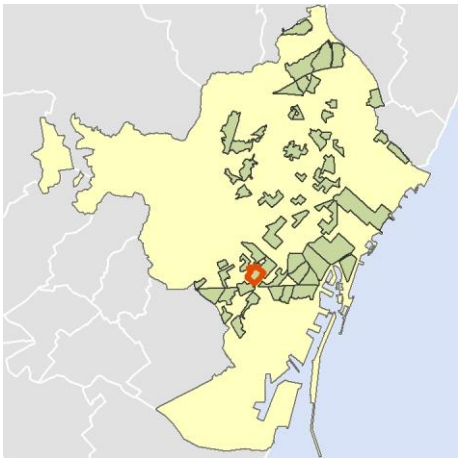

Localización del AE-INMG dentro del término municipal

	Valor del AE-INMG	Valor de referencia (2)
INDICADOR DE INMIGRACIÓN (I-INMG) (3)	**21,95 %**	20,00%

(1) Área Estadística con concentraciones significativas de población inmigrante (AE-INMG)

(2) Valor que se ha tomado como referencia para este estudio

(3) Indicador de Inmigración: (I-INMG): Porcentaje de población nacida en países no pertenecientes a la UE-14, respecto a la población total. Se calcula restando al número total de nacidos en el extranjero, los nacidos en los países de la UE-14: Alemania; Austria; Bélgica; Dinamarca; Finlandia; Francia; Reino Unido; Grecia; Irlanda; Italia; Luxemburgo; Países Bajos; Portugal; y Suecia.

Datos sociodemográficos (Censo 2011)	Sección censal 0801902131		AE-INMG 0801941	
	Valores absolutos	%	Valores absolutos	%
Población total	1.455		11.140	
Población nacida en el extranjero total	580	39,86	2.755	24,73
Población nacida en el extranjero (excepto UE-15)	545	37,46	2.445	21,95

	Sección	AE-INMG	Municipio	Comunidad Autónoma	España
INDICADOR DE INMIGRACIÓN (I-INMG)	37,46	21,95	15,08	13,60	9,99
INDICADORES BÁSICOS DE VULNERABILIDAD URBANA (IBVU) (4)					
IBVU Estudios (5)	1,47	3,10	7,50	10,02	10,92
IBVU Vivienda (6)	9,42	20,98	10,49	7,60	6,99
IBVU Paro (7)	22,73	21,80	21,71	25,75	29,64

(4) Además del Indicador de Inmigración (I-INMG) se ofrecen los valores de los 3 Indicadores Básicos de Vulnerabilidad Urbana (IBVU) para poder analizar la situación de cada sección censal y AE-INMG en relación con los valores de referencia de vulnerabilidad para estos 3 indicadores.

(5) IBVU Estudios: Porcentaje de población analfabeta y sin estudios de 16 años o más, sobre el total de población de 16 años o más. Valor de referencia de vulnerabilidad (2011): 16,38%.

(6) IBVU Vivienda: Porcentaje de viviendas familiares (principales, secundarias, vacías) en edificios en estado en estado ruinoso, malo o deficiente, sobre el total de viviendas familiares (principales, secundarias, vacías). Valor de referencia de vulnerabilidad (2011): 17,50 %.

(7) IBVU Paro: Porcentaje de la población de 16 años o más en situación de paro, respecto al total de población activa de 16 años o más. Valor de referencia de vulnerabilidad (2011): 42,33 %.

Definiciones

ÁREA ESTADÍSTICA CON CONCENTRACIONES SIGNIFICATIVAS DE POBLACIÓN INMIGRANTE (AE-INMG)

Agrupación de secciones censales colindantes y de cierta homogeneidad urbanística, de entre 3.500 y 15.000 habitantes en las que el valor de Indicador de Inmigración (I-INMG) del conjunto supera el valor establecido como referencia (20%).

INDICADOR DE INMIGRACIÓN (I-INMG)

Porcentaje de población nacida en países no pertenecientes a la UE-14, respecto a la población total. Se calcula restando al número total de nacidos en el extranjero, los nacidos en los países de la UE-14: Alemania; Austria; Bélgica; Dinamarca; Finlandia; Francia; Reino Unido; Grecia; Irlanda; Italia; Luxemburgo; Países Bajos; Portugal; y Suecia.

Síntesis Metodológica

El cuerpo de estudio del Catálogo de Barrios Vulnerables de 2011 sigue el criterio establecido en los Catálogos anteriores: centrándose en los municipios mayores de 50.000 habitantes y capitales de provincia. Los trabajos del Catálogo de 2011, siguen la misma metodología que los de 1991, 2001, y 2006, con la única particularidad de que sólo identifican las Áreas Estadísticas Vulnerables, sin realizar el análisis urbanístico detallado que permitía identificar a partir de ellas los Barrios Vulnerables. En el Catálogo de 2011 se han delimitado AE-INMG (Área Estadística con concentraciones significativas de población inmigrante) y AEV (Áreas Estadísticas Vulnerables según los 3 Indicadores Básicos de Vulnerabilidad Urbana: IBVU Estudios, IBVU Vivienda o IBVU Paro). Estas delimitaciones son independientes y pueden superponerse para su análisis en el Visor del Catálogo.

En el caso del Indicador de Inmigración (I-INMG), para el desarrollo del estudio de 2011 se ha partido del análisis de la evolución de los Barrios con concentraciones significativas de población inmigrante identificados previamente en el año 2006, viendo primero si seguían o no cumpliendo esta condición en el año 2011. Posteriormente, se han identificado las nuevas Áreas Estadísticas con concentraciones significativas de población inmigrante (AE-INMG) no coincidentes con Barrios identificados en el Catálogo de 2006, incluyendo también las ciudades que no contaban con Barrios de este tipo en el año 2006.

Una vez identificadas las secciones censales que en 2011 superan los umbrales de referencia del Indicador de Inmigración (I-INMG), se procede a agrupar estas secciones en Áreas Estadísticas con concentraciones significativas de población inmigrante (AE-INMG).

La metodología detallada completa puede consultarse en:

https://apps.fomento.gob.es/BarriosVulnerables/static/adjunto/Sintesis_metodologica_general_catalogo_bbvv.pdf

Datos sociodemográficos (Censo 2011)	Sección censal 0801902132		AE-INMG 0801941	
	Valores absolutos	%	Valores absolutos	%
Población total	1.195		11.140	
Población nacida en el extranjero total	200	16,74	2.755	24,73
Población nacida en el extranjero (excepto UE-15)	150	12,55	2.445	21,95

	Sección	AE-INMG	Municipio	Comunidad Autónoma	España
INDICADOR DE INMIGRACIÓN (I-INMG)	12,55	21,95	15,08	13,60	9,99
INDICADORES BÁSICOS DE VULNERABILIDAD URBANA (IBVU) (4)					
IBVU Estudios (5)	1,80	3,10	7,50	10,02	10,92
IBVU Vivienda (6)	25,41	20,98	10,49	7,60	6,99
IBVU Paro (7)	21,83	21,80	21,71	25,75	29,64

(4) Además del Indicador de Inmigración (I-INMG) se ofrecen los valores de los 3 Indicadores Básicos de Vulnerabilidad Urbana (IBVU) para poder analizar la situación de cada sección censal y AE-INMG en relación con los valores de referencia de vulnerabilidad para estos 3 indicadores.

(5) IBVU Estudios: Porcentaje de población analfabeta y sin estudios de 16 años o más, sobre el total de población de 16 años o más. Valor de referencia de vulnerabilidad (2011): 16,38%.

(6) IBVU Vivienda: Porcentaje de viviendas familiares (principales, secundarias, vacías) en edificios en estado en estado ruinoso, malo o deficiente, sobre el total de viviendas familiares (principales, secundarias, vacías). Valor de referencia de vulnerabilidad (2011): 17,50 %.

(7) IBVU Paro: Porcentaje de la población de 16 años o más en situación de paro, respecto al total de población activa de 16 años o más. Valor de referencia de vulnerabilidad (2011): 42,33 %.

Definiciones

ÁREA ESTADÍSTICA CON CONCENTRACIONES SIGNIFICATIVAS DE POBLACIÓN INMIGRANTE (AE-INMG)

Agrupación de secciones censales colindantes y de cierta homogeneidad urbanística, de entre 3.500 y 15.000 habitantes en las que el valor de Indicador de Inmigración (I-INMG) del conjunto supera el valor establecido como referencia (20%).

INDICADOR DE INMIGRACIÓN (I-INMG)

Porcentaje de población nacida en países no pertenecientes a la UE-14, respecto a la población total. Se calcula restando al número total de nacidos en el extranjero, los nacidos en los países de la UE-14: Alemania; Austria; Bélgica; Dinamarca; Finlandia; Francia; Reino Unido; Grecia; Irlanda; Italia; Luxemburgo; Países Bajos; Portugal; y Suecia.

Síntesis Metodológica

El cuerpo de estudio del Catálogo de Barrios Vulnerables de 2011 sigue el criterio establecido en los Catálogos anteriores: centrándose en los municipios mayores de 50.000 habitantes y capitales de provincia. Los trabajos del Catálogo de 2011, siguen la misma metodología que los de 1991, 2001, y 2006, con la única particularidad de que sólo identifican las Áreas Estadísticas Vulnerables, sin realizar el análisis urbanístico detallado que permitía identificar a partir de ellas los Barrios Vulnerables. En el Catálogo de 2011 se han delimitado AE-INMG (Área Estadística con concentraciones significativas de población inmigrante) y AEV (Áreas Estadísticas Vulnerables según los 3 Indicadores Básicos de Vulnerabilidad Urbana: IBVU Estudios, IBVU Vivienda o IBVU Paro). Estas delimitaciones son independientes y pueden superponerse para su análisis en el Visor del Catálogo.

En el caso del Indicador de Inmigración (I-INMG), para el desarrollo del estudio de 2011 se ha partido del análisis de la evolución de los Barrios con concentraciones significativas de población inmigrante identificados previamente en el año 2006, viendo primero si seguían o no cumpliendo esta condición en el año 2011. Posteriormente, se han identificado las nuevas Áreas Estadísticas con concentraciones significativas de población inmigrante (AE-INMG) no coincidentes con Barrios identificados en el Catálogo de 2006, incluyendo también las ciudades que no contaban con Barrios de este tipo en el año 2006.

Una vez identificadas las secciones censales que en 2011 superan los umbrales de referencia del Indicador de Inmigración (I-INMG), se procede a agrupar estas secciones en Áreas Estadísticas con concentraciones significativas de población inmigrante (AE-INMG).

La metodología detallada completa puede consultarse en:

https://apps.fomento.gob.es/BarriosVulnerables/static/adjunto/Sintesis_metodologica_general_catalogo_bbvv.pdf

Datos sociodemográficos (Censo 2011)	Sección censal 0801902134		AE-INMG 0801941	
	Valores absolutos	%	Valores absolutos	%
Población total	2.045		11.140	
Población nacida en el extranjero total	555	27,14	2.755	24,73
Población nacida en el extranjero (excepto UE-15)	560	27,38	2.445	21,95

	Sección	AE-INMG	Municipio	Comunidad Autónoma	España
INDICADOR DE INMIGRACIÓN (I-INMG)	27,38	21,95	15,08	13,60	9,99
INDICADORES BÁSICOS DE VULNERABILIDAD URBANA (IBVU) (4)					
IBVU Estudios (5)	1,86	3,10	7,50	10,02	10,92
IBVU Vivienda (6)	25,00	20,98	10,49	7,60	6,99
IBVU Paro (7)	30,49	21,80	21,71	25,75	29,64

(4) Además del Indicador de Inmigración (I-INMG) se ofrecen los valores de los 3 Indicadores Básicos de Vulnerabilidad Urbana (IBVU) para poder analizar la situación de cada sección censal y AE-INMG en relación con los valores de referencia de vulnerabilidad para estos 3 indicadores.

(5) IBVU Estudios: Porcentaje de población analfabeta y sin estudios de 16 años o más, sobre el total de población de 16 años o más. Valor de referencia de vulnerabilidad (2011): 16,38%.

(6) IBVU Vivienda: Porcentaje de viviendas familiares (principales, secundarias, vacías) en edificios en estado en estado ruinoso, malo o deficiente, sobre el total de viviendas familiares (principales, secundarias, vacías). Valor de referencia de vulnerabilidad (2011): 17,50 %.

(7) IBVU Paro: Porcentaje de la población de 16 años o más en situación de paro, respecto al total de población activa de 16 años o más. Valor de referencia de vulnerabilidad (2011): 42,33 %.

Definiciones

ÁREA ESTADÍSTICA CON CONCENTRACIONES SIGNIFICATIVAS DE POBLACIÓN INMIGRANTE (AE-INMG)

Agrupación de secciones censales colindantes y de cierta homogeneidad urbanística, de entre 3.500 y 15.000 habitantes en las que el valor de Indicador de Inmigración (I-INMG) del conjunto supera el valor establecido como referencia (20%).

INDICADOR DE INMIGRACIÓN (I-INMG)

Porcentaje de población nacida en países no pertenecientes a la UE-14, respecto a la población total. Se calcula restando al número total de nacidos en el extranjero, los nacidos en los países de la UE-14: Alemania; Austria; Bélgica; Dinamarca; Finlandia; Francia; Reino Unido; Grecia; Irlanda; Italia; Luxemburgo; Países Bajos; Portugal; y Suecia.

Síntesis Metodológica

El cuerpo de estudio del Catálogo de Barrios Vulnerables de 2011 sigue el criterio establecido en los Catálogos anteriores: centrándose en los municipios mayores de 50.000 habitantes y capitales de provincia. Los trabajos del Catálogo de 2011, siguen la misma metodología que los de 1991, 2001, y 2006, con la única particularidad de que sólo identifican las Áreas Estadísticas Vulnerables, sin realizar el análisis urbanístico detallado que permitía identificar a partir de ellas los Barrios Vulnerables. En el Catálogo de 2011 se han delimitado AE-INMG (Área Estadística con concentraciones significativas de población inmigrante) y AEV (Áreas Estadísticas Vulnerables según los 3 Indicadores Básicos de Vulnerabilidad Urbana: IBVU Estudios, IBVU Vivienda o IBVU Paro). Estas delimitaciones son independientes y pueden superponerse para su análisis en el Visor del Catálogo.

En el caso del Indicador de Inmigración (I-INMG), para el desarrollo del estudio de 2011 se ha partido del análisis de la evolución de los Barrios con concentraciones significativas de población inmigrante identificados previamente en el año 2006, viendo primero si seguían o no cumpliendo esta condición en el año 2011. Posteriormente, se han identificado las nuevas Áreas Estadísticas con concentraciones significativas de población inmigrante (AE-INMG) no coincidentes con Barrios identificados en el Catálogo de 2006, incluyendo también las ciudades que no contaban con Barrios de este tipo en el año 2006.

Una vez identificadas las secciones censales que en 2011 superan los umbrales de referencia del Indicador de Inmigración (I-INMG), se procede a agrupar estas secciones en Áreas Estadísticas con concentraciones significativas de población inmigrante (AE-INMG).

La metodología detallada completa puede consultarse en:

https://apps.fomento.gob.es/BarriosVulnerables/static/adjunto/Sintesis_metodologica_general_catalogo_bbvv.pdf

Datos sociodemográficos (Censo 2011)	Sección censal 0801902135		AE-INMG 0801941	
	Valores absolutos	%	Valores absolutos	%
Población total	2.265		11.140	
Población nacida en el extranjero total	440	19,43	2.755	24,73
Población nacida en el extranjero (excepto UE-15)	355	15,67	2.445	21,95

	Sección	AE-INMG	Municipio	Comunidad Autónoma	España
INDICADOR DE INMIGRACIÓN (I-INMG)	15,67	21,95	15,08	13,60	9,99
INDICADORES BÁSICOS DE VULNERABILIDAD URBANA (IBVU) (4)					
IBVU Estudios (5)	4,63	3,10	7,50	10,02	10,92
IBVU Vivienda (6)	26,72	20,98	10,49	7,60	6,99
IBVU Paro (7)	17,33	21,80	21,71	25,75	29,64

(4) Además del Indicador de Inmigración (I-INMG) se ofrecen los valores de los 3 Indicadores Básicos de Vulnerabilidad Urbana (IBVU) para poder analizar la situación de cada sección censal y AE-INMG en relación con los valores de referencia de vulnerabilidad para estos 3 indicadores.

(5) IBVU Estudios: Porcentaje de población analfabeta y sin estudios de 16 años o más, sobre el total de población de 16 años o más. Valor de referencia de vulnerabilidad (2011): 16,38%.

(6) IBVU Vivienda: Porcentaje de viviendas familiares (principales, secundarias, vacías) en edificios en estado en estado ruinoso, malo o deficiente, sobre el total de viviendas familiares (principales, secundarias, vacías). Valor de referencia de vulnerabilidad (2011): 17,50 %.

(7) IBVU Paro: Porcentaje de la población de 16 años o más en situación de paro, respecto al total de población activa de 16 años o más. Valor de referencia de vulnerabilidad (2011): 42,33 %.

Definiciones

ÁREA ESTADÍSTICA CON CONCENTRACIONES SIGNIFICATIVAS DE POBLACIÓN INMIGRANTE (AE-INMG)

Agrupación de secciones censales colindantes y de cierta homogeneidad urbanística, de entre 3.500 y 15.000 habitantes en las que el valor de Indicador de Inmigración (I-INMG) del conjunto supera el valor establecido como referencia (20%).

INDICADOR DE INMIGRACIÓN (I-INMG)

Porcentaje de población nacida en países no pertenecientes a la UE-14, respecto a la población total. Se calcula restando al número total de nacidos en el extranjero, los nacidos en los países de la UE-14: Alemania; Austria; Bélgica; Dinamarca; Finlandia; Francia; Reino Unido; Grecia; Irlanda; Italia; Luxemburgo; Países Bajos; Portugal; y Suecia.

Síntesis Metodológica

El cuerpo de estudio del Catálogo de Barrios Vulnerables de 2011 sigue el criterio establecido en los Catálogos anteriores: centrándose en los municipios mayores de 50.000 habitantes y capitales de provincia. Los trabajos del Catálogo de 2011, siguen la misma metodología que los de 1991, 2001, y 2006, con la única particularidad de que sólo identifican las Áreas Estadísticas Vulnerables, sin realizar el análisis urbanístico detallado que permitía identificar a partir de ellas los Barrios Vulnerables. En el Catálogo de 2011 se han delimitado AE-INMG (Área Estadística con concentraciones significativas de población inmigrante) y AEV (Áreas Estadísticas Vulnerables según los 3 Indicadores Básicos de Vulnerabilidad Urbana: IBVU Estudios, IBVU Vivienda o IBVU Paro). Estas delimitaciones son independientes y pueden superponerse para su análisis en el Visor del Catálogo.

En el caso del Indicador de Inmigración (I-INMG), para el desarrollo del estudio de 2011 se ha partido del análisis de la evolución de los Barrios con concentraciones significativas de población inmigrante identificados previamente en el año 2006, viendo primero si seguían o no cumpliendo esta condición en el año 2011. Posteriormente, se han identificado las nuevas Áreas Estadísticas con concentraciones significativas de población inmigrante (AE-INMG) no coincidentes con Barrios identificados en el Catálogo de 2006, incluyendo también las ciudades que no contaban con Barrios de este tipo en el año 2006.

Una vez identificadas las secciones censales que en 2011 superan los umbrales de referencia del Indicador de Inmigración (I-INMG), se procede a agrupar estas secciones en Áreas Estadísticas con concentraciones significativas de población inmigrante (AE-INMG).

La metodología detallada completa puede consultarse en:

https://apps.fomento.gob.es/BarriosVulnerables/static/adjunto/Sintesis_metodologica_general_catalogo_bbvv.pdf

Datos sociodemográficos (Censo 2011)	Sección censal 0801902147		AE-INMG 0801941	
	Valores absolutos	%	Valores absolutos	%
Población total	2.445		11.140	
Población nacida en el extranjero total	625	25,56	2.755	24,73
Población nacida en el extranjero (excepto UE-15)	535	21,88	2.445	21,95

	Sección	AE-INMG	Municipio	Comunidad Autónoma	España
INDICADOR DE INMIGRACIÓN (I-INMG)	21,88	21,95	15,08	13,60	9,99
INDICADORES BÁSICOS DE VULNERABILIDAD URBANA (IBVU) (4)					
IBVU Estudios (5)	3,62	3,10	7,50	10,02	10,92
IBVU Vivienda (6)	33,62	20,98	10,49	7,60	6,99
IBVU Paro (7)	22,26	21,80	21,71	25,75	29,64

(4) Además del Indicador de Inmigración (I-INMG) se ofrecen los valores de los 3 Indicadores Básicos de Vulnerabilidad Urbana (IBVU) para poder analizar la situación de cada sección censal y AE-INMG en relación con los valores de referencia de vulnerabilidad para estos 3 indicadores.

(5) IBVU Estudios: Porcentaje de población analfabeta y sin estudios de 16 años o más, sobre el total de población de 16 años o más. Valor de referencia de vulnerabilidad (2011): 16,38%.

(6) IBVU Vivienda: Porcentaje de viviendas familiares (principales, secundarias, vacías) en edificios en estado en estado ruinoso, malo o deficiente, sobre el total de viviendas familiares (principales, secundarias, vacías). Valor de referencia de vulnerabilidad (2011): 17,50 %.

(7) IBVU Paro: Porcentaje de la población de 16 años o más en situación de paro, respecto al total de población activa de 16 años o más. Valor de referencia de vulnerabilidad (2011): 42,33 %.

Definiciones

ÁREA ESTADÍSTICA CON CONCENTRACIONES SIGNIFICATIVAS DE POBLACIÓN INMIGRANTE (AE-INMG)

Agrupación de secciones censales colindantes y de cierta homogeneidad urbanística, de entre 3.500 y 15.000 habitantes en las que el valor de Indicador de Inmigración (I-INMG) del conjunto supera el valor establecido como referencia (20%).

INDICADOR DE INMIGRACIÓN (I-INMG)

Porcentaje de población nacida en países no pertenecientes a la UE-14, respecto a la población total. Se calcula restando al número total de nacidos en el extranjero, los nacidos en los países de la UE-14: Alemania; Austria; Bélgica; Dinamarca; Finlandia; Francia; Reino Unido; Grecia; Irlanda; Italia; Luxemburgo; Países Bajos; Portugal; y Suecia.

Síntesis Metodológica

El cuerpo de estudio del Catálogo de Barrios Vulnerables de 2011 sigue el criterio establecido en los Catálogos anteriores: centrándose en los municipios mayores de 50.000 habitantes y capitales de provincia. Los trabajos del Catálogo de 2011, siguen la misma metodología que los de 1991, 2001, y 2006, con la única particularidad de que sólo identifican las Áreas Estadísticas Vulnerables, sin realizar el análisis urbanístico detallado que permitía identificar a partir de ellas los Barrios Vulnerables. En el Catálogo de 2011 se han delimitado AE-INMG (Área Estadística con concentraciones significativas de población inmigrante) y AEV (Áreas Estadísticas Vulnerables según los 3 Indicadores Básicos de Vulnerabilidad Urbana: IBVU Estudios, IBVU Vivienda o IBVU Paro). Estas delimitaciones son independientes y pueden superponerse para su análisis en el Visor del Catálogo.

En el caso del Indicador de Inmigración (I-INMG), para el desarrollo del estudio de 2011 se ha partido del análisis de la evolución de los Barrios con concentraciones significativas de población inmigrante identificados previamente en el año 2006, viendo primero si seguían o no cumpliendo esta condición en el año 2011. Posteriormente, se han identificado las nuevas Áreas Estadísticas con concentraciones significativas de población inmigrante (AE-INMG) no coincidentes con Barrios identificados en el Catálogo de 2006, incluyendo también las ciudades que no contaban con Barrios de este tipo en el año 2006.

Una vez identificadas las secciones censales que en 2011 superan los umbrales de referencia del Indicador de Inmigración (I-INMG), se procede a agrupar estas secciones en Áreas Estadísticas con concentraciones significativas de población inmigrante (AE-INMG).

La metodología detallada completa puede consultarse en:

https://apps.fomento.gob.es/BarriosVulnerables/static/adjunto/Sintesis_metodologica_general_catalogo_bbvv.pdf

Datos sociodemográficos (Censo 2011)	Sección censal 0801902148		AE-INMG 0801941	
	Valores absolutos	%	Valores absolutos	%
Población total	1.735		11.140	
Población nacida en el extranjero total	355	20,46	2.755	24,73
Población nacida en el extranjero (excepto UE-15)	300	17,29	2.445	21,95

	Sección	AE-INMG	Municipio	Comunidad Autónoma	España
INDICADOR DE INMIGRACIÓN (I-INMG)	17,29	21,95	15,08	13,60	9,99
INDICADORES BÁSICOS DE VULNERABILIDAD URBANA (IBVU) (4)					
IBVU Estudios (5)	4,22	3,10	7,50	10,02	10,92
IBVU Vivienda (6)	4,05	20,98	10,49	7,60	6,99
IBVU Paro (7)	17,35	21,80	21,71	25,75	29,64

(4) Además del Indicador de Inmigración (I-INMG) se ofrecen los valores de los 3 Indicadores Básicos de Vulnerabilidad Urbana (IBVU) para poder analizar la situación de cada sección censal y AE-INMG en relación con los valores de referencia de vulnerabilidad para estos 3 indicadores.

(5) IBVU Estudios: Porcentaje de población analfabeta y sin estudios de 16 años o más, sobre el total de población de 16 años o más. Valor de referencia de vulnerabilidad (2011): 16,38%.

(6) IBVU Vivienda: Porcentaje de viviendas familiares (principales, secundarias, vacías) en edificios en estado en estado ruinoso, malo o deficiente, sobre el total de viviendas familiares (principales, secundarias, vacías). Valor de referencia de vulnerabilidad (2011): 17,50 %.

(7) IBVU Paro: Porcentaje de la población de 16 años o más en situación de paro, respecto al total de población activa de 16 años o más. Valor de referencia de vulnerabilidad (2011): 42,33 %.

Definiciones

ÁREA ESTADÍSTICA CON CONCENTRACIONES SIGNIFICATIVAS DE POBLACIÓN INMIGRANTE (AE-INMG)

Agrupación de secciones censales colindantes y de cierta homogeneidad urbanística, de entre 3.500 y 15.000 habitantes en las que el valor de Indicador de Inmigración (I-INMG) del conjunto supera el valor establecido como referencia (20%).

INDICADOR DE INMIGRACIÓN (I-INMG)

Porcentaje de población nacida en países no pertenecientes a la UE-14, respecto a la población total. Se calcula restando al número total de nacidos en el extranjero, los nacidos en los países de la UE-14: Alemania; Austria; Bélgica; Dinamarca; Finlandia; Francia; Reino Unido; Grecia; Irlanda; Italia; Luxemburgo; Países Bajos; Portugal; y Suecia.

Síntesis Metodológica

El cuerpo de estudio del Catálogo de Barrios Vulnerables de 2011 sigue el criterio establecido en los Catálogos anteriores: centrándose en los municipios mayores de 50.000 habitantes y capitales de provincia. Los trabajos del Catálogo de 2011, siguen la misma metodología que los de 1991, 2001, y 2006, con la única particularidad de que sólo identifican las Áreas Estadísticas Vulnerables, sin realizar el análisis urbanístico detallado que permitía identificar a partir de ellas los Barrios Vulnerables. En el Catálogo de 2011 se han delimitado AE-INMG (Área Estadística con concentraciones significativas de población inmigrante) y AEV (Áreas Estadísticas Vulnerables según los 3 Indicadores Básicos de Vulnerabilidad Urbana: IBVU Estudios, IBVU Vivienda o IBVU Paro). Estas delimitaciones son independientes y pueden superponerse para su análisis en el Visor del Catálogo.

En el caso del Indicador de Inmigración (I-INMG), para el desarrollo del estudio de 2011 se ha partido del análisis de la evolución de los Barrios con concentraciones significativas de población inmigrante identificados previamente en el año 2006, viendo primero si seguían o no cumpliendo esta condición en el año 2011. Posteriormente, se han identificado las nuevas Áreas Estadísticas con concentraciones significativas de población inmigrante (AE-INMG) no coincidentes con Barrios identificados en el Catálogo de 2006, incluyendo también las ciudades que no contaban con Barrios de este tipo en el año 2006.

Una vez identificadas las secciones censales que en 2011 superan los umbrales de referencia del Indicador de Inmigración (I-INMG), se procede a agrupar estas secciones en Áreas Estadísticas con concentraciones significativas de población inmigrante (AE-INMG).

La metodología detallada completa puede consultarse en:

https://apps.fomento.gob.es/BarriosVulnerables/static/adjunto/Sintesis_metodologica_general_catalogo_bbvv.pdf

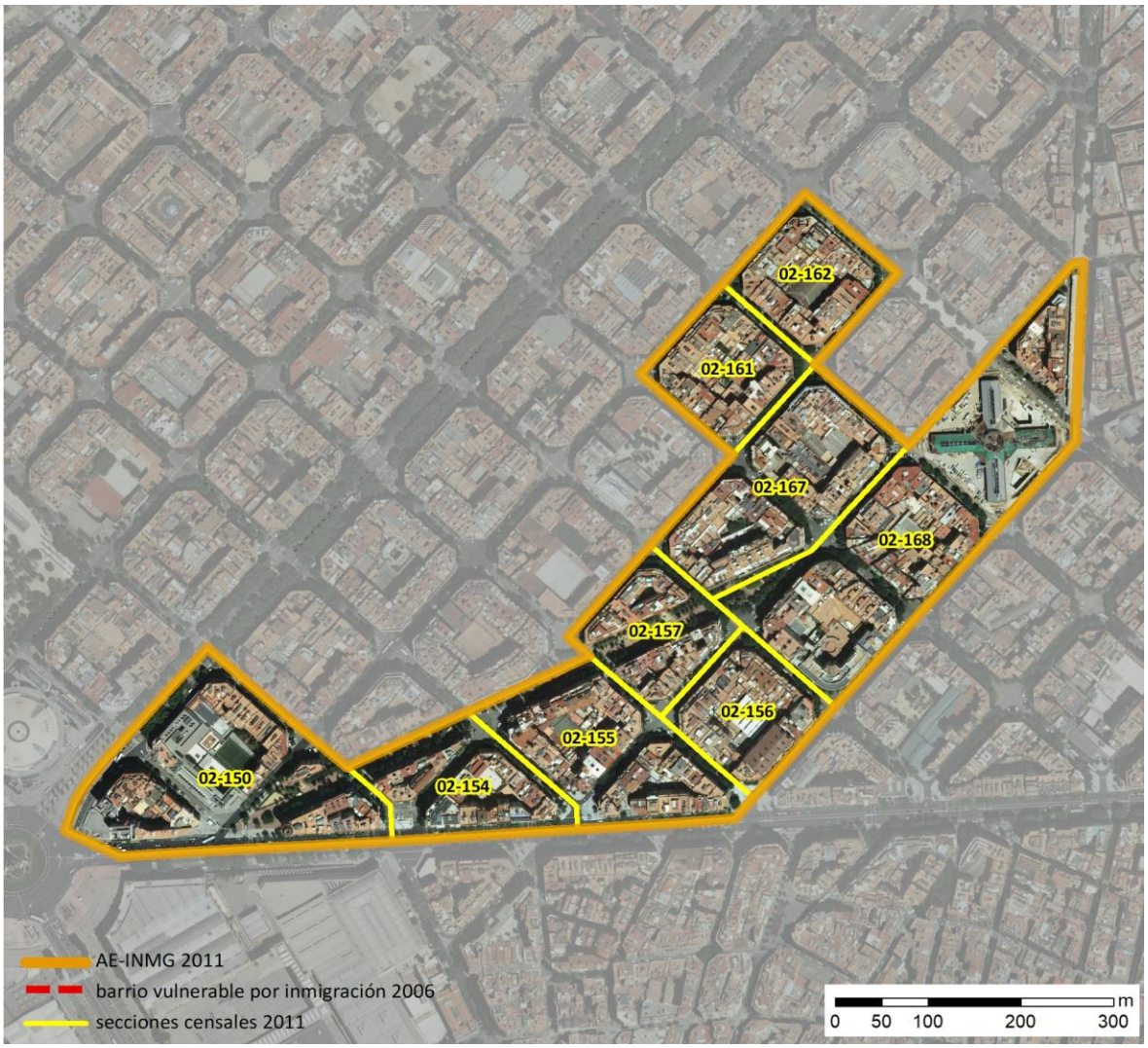

Localización en detalle del AE-INMG

Datos básicos del AE-INMG (1)

Población total	13.805
Población nacida en el extranjero total	3.780
Población nacida en el extranjero (excepto UE-15)	2.830
Densidad población (hab/Km²)	51.602,33
Superficie (ha)	26,75
Nº de secciones censales	9

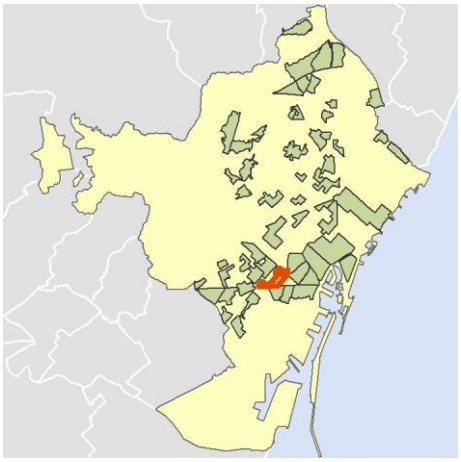

Localización del AE-INMG dentro del término municipal

	Valor del AE-INMG	Valor de referencia (2)
INDICADOR DE INMIGRACIÓN (I-INMG) (3)	**20,50 %**	20,00%

(1) Área Estadística con concentraciones significativas de población inmigrante (AE-INMG)

(2) Valor que se ha tomado como referencia para este estudio

(3) Indicador de Inmigración: (I-INMG): Porcentaje de población nacida en países no pertenecientes a la UE-14, respecto a la población total. Se calcula restando al número total de nacidos en el extranjero, los nacidos en los países de la UE-14: Alemania; Austria; Bélgica; Dinamarca; Finlandia; Francia; Reino Unido; Grecia; Irlanda; Italia; Luxemburgo; Países Bajos; Portugal; y Suecia.

Datos sociodemográficos (Censo 2011)	Sección censal 0801902150		AE-INMG 0801942	
	Valores absolutos	%	Valores absolutos	%
Población total	1.265		13.805	
Población nacida en el extranjero total	315	24,90	3.780	27,38
Población nacida en el extranjero (excepto UE-15)	290	22,92	2.830	20,50

	Sección	AE-INMG	Municipio	Comunidad Autónoma	España
INDICADOR DE INMIGRACIÓN (I-INMG)	22,92	20,50	15,08	13,60	9,99
INDICADORES BÁSICOS DE VULNERABILIDAD URBANA (IBVU) (4)					
IBVU Estudios (5)	4,57	4,70	7,50	10,02	10,92
IBVU Vivienda (6)	0,00	9,20	10,49	7,60	6,99
IBVU Paro (7)	18,60	19,97	21,71	25,75	29,64

(4) Además del Indicador de Inmigración (I-INMG) se ofrecen los valores de los 3 Indicadores Básicos de Vulnerabilidad Urbana (IBVU) para poder analizar la situación de cada sección censal y AE-INMG en relación con los valores de referencia de vulnerabilidad para estos 3 indicadores.

(5) IBVU Estudios: Porcentaje de población analfabeta y sin estudios de 16 años o más, sobre el total de población de 16 años o más. Valor de referencia de vulnerabilidad (2011): 16,38%.

(6) IBVU Vivienda: Porcentaje de viviendas familiares (principales, secundarias, vacías) en edificios en estado en estado ruinoso, malo o deficiente, sobre el total de viviendas familiares (principales, secundarias, vacías). Valor de referencia de vulnerabilidad (2011): 17,50 %.

(7) IBVU Paro: Porcentaje de la población de 16 años o más en situación de paro, respecto al total de población activa de 16 años o más. Valor de referencia de vulnerabilidad (2011): 42,33 %.

Definiciones

ÁREA ESTADÍSTICA CON CONCENTRACIONES SIGNIFICATIVAS DE POBLACIÓN INMIGRANTE (AE-INMG)

Agrupación de secciones censales colindantes y de cierta homogeneidad urbanística, de entre 3.500 y 15.000 habitantes en las que el valor de Indicador de Inmigración (I-INMG) del conjunto supera el valor establecido como referencia (20%).

INDICADOR DE INMIGRACIÓN (I-INMG)

Porcentaje de población nacida en países no pertenecientes a la UE-14, respecto a la población total. Se calcula restando al número total de nacidos en el extranjero, los nacidos en los países de la UE-14: Alemania; Austria; Bélgica; Dinamarca; Finlandia; Francia; Reino Unido; Grecia; Irlanda; Italia; Luxemburgo; Países Bajos; Portugal; y Suecia.

Síntesis Metodológica

El cuerpo de estudio del Catálogo de Barrios Vulnerables de 2011 sigue el criterio establecido en los Catálogos anteriores: centrándose en los municipios mayores de 50.000 habitantes y capitales de provincia. Los trabajos del Catálogo de 2011, siguen la misma metodología que los de 1991, 2001, y 2006, con la única particularidad de que sólo identifican las Áreas Estadísticas Vulnerables, sin realizar el análisis urbanístico detallado que permitía identificar a partir de ellas los Barrios Vulnerables. En el Catálogo de 2011 se han delimitado AE-INMG (Área Estadística con concentraciones significativas de población inmigrante) y AEV (Áreas Estadísticas Vulnerables según los 3 Indicadores Básicos de Vulnerabilidad Urbana: IBVU Estudios, IBVU Vivienda o IBVU Paro). Estas delimitaciones son independientes y pueden superponerse para su análisis en el Visor del Catálogo.

En el caso del Indicador de Inmigración (I-INMG), para el desarrollo del estudio de 2011 se ha partido del análisis de la evolución de los Barrios con concentraciones significativas de población inmigrante identificados previamente en el año 2006, viendo primero si seguían o no cumpliendo esta condición en el año 2011. Posteriormente, se han identificado las nuevas Áreas Estadísticas con concentraciones significativas de población inmigrante (AE-INMG) no coincidentes con Barrios identificados en el Catálogo de 2006, incluyendo también las ciudades que no contaban con Barrios de este tipo en el año 2006.

Una vez identificadas las secciones censales que en 2011 superan los umbrales de referencia del Indicador de Inmigración (I-INMG), se procede a agrupar estas secciones en Áreas Estadísticas con concentraciones significativas de población inmigrante (AE-INMG).

La metodología detallada completa puede consultarse en:

https://apps.fomento.gob.es/BarriosVulnerables/static/adjunto/Sintesis_metodologica_general_catalogo_bbvv.pdf

Datos sociodemográficos (Censo 2011)	Sección censal 0801902154		AE-INMG 0801942	
	Valores absolutos	%	Valores absolutos	%
Población total	865		13.805	
Población nacida en el extranjero total	200	23,12	3.780	27,38
Población nacida en el extranjero (excepto UE-15)	175	20,23	2.830	20,50

	Sección	AE-INMG	Municipio	Comunidad Autónoma	España
INDICADOR DE INMIGRACIÓN (I-INMG)	20,23	20,50	15,08	13,60	9,99
INDICADORES BÁSICOS DE VULNERABILIDAD URBANA (IBVU) (4)					
IBVU Estudios (5)	3,77	4,70	7,50	10,02	10,92
IBVU Vivienda (6)	0,00	9,20	10,49	7,60	6,99
IBVU Paro (7)	25,29	19,97	21,71	25,75	29,64

(4) Además del Indicador de Inmigración (I-INMG) se ofrecen los valores de los 3 Indicadores Básicos de Vulnerabilidad Urbana (IBVU) para poder analizar la situación de cada sección censal y AE-INMG en relación con los valores de referencia de vulnerabilidad para estos 3 indicadores.

(5) IBVU Estudios: Porcentaje de población analfabeta y sin estudios de 16 años o más, sobre el total de población de 16 años o más. Valor de referencia de vulnerabilidad (2011): 16,38%.

(6) IBVU Vivienda: Porcentaje de viviendas familiares (principales, secundarias, vacías) en edificios en estado en estado ruinoso, malo o deficiente, sobre el total de viviendas familiares (principales, secundarias, vacías). Valor de referencia de vulnerabilidad (2011): 17,50 %.

(7) IBVU Paro: Porcentaje de la población de 16 años o más en situación de paro, respecto al total de población activa de 16 años o más. Valor de referencia de vulnerabilidad (2011): 42,33 %.

Definiciones

ÁREA ESTADÍSTICA CON CONCENTRACIONES SIGNIFICATIVAS DE POBLACIÓN INMIGRANTE (AE-INMG)

Agrupación de secciones censales colindantes y de cierta homogeneidad urbanística, de entre 3.500 y 15.000 habitantes en las que el valor de Indicador de Inmigración (I-INMG) del conjunto supera el valor establecido como referencia (20%).

INDICADOR DE INMIGRACIÓN (I-INMG)

Porcentaje de población nacida en países no pertenecientes a la UE-14, respecto a la población total. Se calcula restando al número total de nacidos en el extranjero, los nacidos en los países de la UE-14: Alemania; Austria; Bélgica; Dinamarca; Finlandia; Francia; Reino Unido; Grecia; Irlanda; Italia; Luxemburgo; Países Bajos; Portugal; y Suecia.

Síntesis Metodológica

El cuerpo de estudio del Catálogo de Barrios Vulnerables de 2011 sigue el criterio establecido en los Catálogos anteriores: centrándose en los municipios mayores de 50.000 habitantes y capitales de provincia. Los trabajos del Catálogo de 2011, siguen la misma metodología que los de 1991, 2001, y 2006, con la única particularidad de que sólo identifican las Áreas Estadísticas Vulnerables, sin realizar el análisis urbanístico detallado que permitía identificar a partir de ellas los Barrios Vulnerables. En el Catálogo de 2011 se han delimitado AE-INMG (Área Estadística con concentraciones significativas de población inmigrante) y AEV (Áreas Estadísticas Vulnerables según los 3 Indicadores Básicos de Vulnerabilidad Urbana: IBVU Estudios, IBVU Vivienda o IBVU Paro). Estas delimitaciones son independientes y pueden superponerse para su análisis en el Visor del Catálogo.

En el caso del Indicador de Inmigración (I-INMG), para el desarrollo del estudio de 2011 se ha partido del análisis de la evolución de los Barrios con concentraciones significativas de población inmigrante identificados previamente en el año 2006, viendo primero si seguían o no cumpliendo esta condición en el año 2011. Posteriormente, se han identificado las nuevas Áreas Estadísticas con concentraciones significativas de población inmigrante (AE-INMG) no coincidentes con Barrios identificados en el Catálogo de 2006, incluyendo también las ciudades que no contaban con Barrios de este tipo en el año 2006.

Una vez identificadas las secciones censales que en 2011 superan los umbrales de referencia del Indicador de Inmigración (I-INMG), se procede a agrupar estas secciones en Áreas Estadísticas con concentraciones significativas de población inmigrante (AE-INMG).

La metodología detallada completa puede consultarse en:

https://apps.fomento.gob.es/BarriosVulnerables/static/adjunto/Sintesis_metodologica_general_catalogo_bbvv.pdf

Datos sociodemográficos (Censo 2011)	Sección censal 0801902155		AE-INMG 0801942	
	Valores absolutos	%	Valores absolutos	%
Población total	1.425		13.805	
Población nacida en el extranjero total	415	29,12	3.780	27,38
Población nacida en el extranjero (excepto UE-15)	320	22,46	2.830	20,50

	Sección	AE-INMG	Municipio	Comunidad Autónoma	España
INDICADOR DE INMIGRACIÓN (I-INMG)	22,46	20,50	15,08	13,60	9,99
INDICADORES BÁSICOS DE VULNERABILIDAD URBANA (IBVU) (4)					
IBVU Estudios (5)	3,89	4,70	7,50	10,02	10,92
IBVU Vivienda (6)	3,47	9,20	10,49	7,60	6,99
IBVU Paro (7)	6,90	19,97	21,71	25,75	29,64

(4) Además del Indicador de Inmigración (I-INMG) se ofrecen los valores de los 3 Indicadores Básicos de Vulnerabilidad Urbana (IBVU) para poder analizar la situación de cada sección censal y AE-INMG en relación con los valores de referencia de vulnerabilidad para estos 3 indicadores.

(5) IBVU Estudios: Porcentaje de población analfabeta y sin estudios de 16 años o más, sobre el total de población de 16 años o más. Valor de referencia de vulnerabilidad (2011): 16,38%.

(6) IBVU Vivienda: Porcentaje de viviendas familiares (principales, secundarias, vacías) en edificios en estado en estado ruinoso, malo o deficiente, sobre el total de viviendas familiares (principales, secundarias, vacías). Valor de referencia de vulnerabilidad (2011): 17,50 %.

(7) IBVU Paro: Porcentaje de la población de 16 años o más en situación de paro, respecto al total de población activa de 16 años o más. Valor de referencia de vulnerabilidad (2011): 42,33 %.

Definiciones

ÁREA ESTADÍSTICA CON CONCENTRACIONES SIGNIFICATIVAS DE POBLACIÓN INMIGRANTE (AE-INMG)

Agrupación de secciones censales colindantes y de cierta homogeneidad urbanística, de entre 3.500 y 15.000 habitantes en las que el valor de Indicador de Inmigración (I-INMG) del conjunto supera el valor establecido como referencia (20%).

INDICADOR DE INMIGRACIÓN (I-INMG)

Porcentaje de población nacida en países no pertenecientes a la UE-14, respecto a la población total. Se calcula restando al número total de nacidos en el extranjero, los nacidos en los países de la UE-14: Alemania; Austria; Bélgica; Dinamarca; Finlandia; Francia; Reino Unido; Grecia; Irlanda; Italia; Luxemburgo; Países Bajos; Portugal; y Suecia.

Síntesis Metodológica

El cuerpo de estudio del Catálogo de Barrios Vulnerables de 2011 sigue el criterio establecido en los Catálogos anteriores: centrándose en los municipios mayores de 50.000 habitantes y capitales de provincia. Los trabajos del Catálogo de 2011, siguen la misma metodología que los de 1991, 2001, y 2006, con la única particularidad de que sólo identifican las Áreas Estadísticas Vulnerables, sin realizar el análisis urbanístico detallado que permitía identificar a partir de ellas los Barrios Vulnerables. En el Catálogo de 2011 se han delimitado AE-INMG (Área Estadística con concentraciones significativas de población inmigrante) y AEV (Áreas Estadísticas Vulnerables según los 3 Indicadores Básicos de Vulnerabilidad Urbana: IBVU Estudios, IBVU Vivienda o IBVU Paro). Estas delimitaciones son independientes y pueden superponerse para su análisis en el Visor del Catálogo.

En el caso del Indicador de Inmigración (I-INMG), para el desarrollo del estudio de 2011 se ha partido del análisis de la evolución de los Barrios con concentraciones significativas de población inmigrante identificados previamente en el año 2006, viendo primero si seguían o no cumpliendo esta condición en el año 2011. Posteriormente, se han identificado las nuevas Áreas Estadísticas con concentraciones significativas de población inmigrante (AE-INMG) no coincidentes con Barrios identificados en el Catálogo de 2006, incluyendo también las ciudades que no contaban con Barrios de este tipo en el año 2006.

Una vez identificadas las secciones censales que en 2011 superan los umbrales de referencia del Indicador de Inmigración (I-INMG), se procede a agrupar estas secciones en Áreas Estadísticas con concentraciones significativas de población inmigrante (AE-INMG).

La metodología detallada completa puede consultarse en:

https://apps.fomento.gob.es/BarriosVulnerables/static/adjunto/Sintesis_metodologica_general_catalogo_bbvv.pdf

Datos sociodemográficos (Censo 2011)	Sección censal 0801902156		AE-INMG 0801942	
	Valores absolutos	%	Valores absolutos	%
Población total	1.115		13.805	
Población nacida en el extranjero total	45	4,04	3.780	27,38
Población nacida en el extranjero (excepto UE-15)	0	0,00	2.830	20,50

	Sección	AE-INMG	Municipio	Comunidad Autónoma	España
INDICADOR DE INMIGRACIÓN (I-INMG)	0,00	20,50	15,08	13,60	9,99
INDICADORES BÁSICOS DE VULNERABILIDAD URBANA (IBVU) (4)					
IBVU Estudios (5)	6,86	4,70	7,50	10,02	10,92
IBVU Vivienda (6)	9,40	9,20	10,49	7,60	6,99
IBVU Paro (7)	8,14	19,97	21,71	25,75	29,64

(4) Además del Indicador de Inmigración (I-INMG) se ofrecen los valores de los 3 Indicadores Básicos de Vulnerabilidad Urbana (IBVU) para poder analizar la situación de cada sección censal y AE-INMG en relación con los valores de referencia de vulnerabilidad para estos 3 indicadores.

(5) IBVU Estudios: Porcentaje de población analfabeta y sin estudios de 16 años o más, sobre el total de población de 16 años o más. Valor de referencia de vulnerabilidad (2011): 16,38%.

(6) IBVU Vivienda: Porcentaje de viviendas familiares (principales, secundarias, vacías) en edificios en estado en estado ruinoso, malo o deficiente, sobre el total de viviendas familiares (principales, secundarias, vacías). Valor de referencia de vulnerabilidad (2011): 17,50 %.

(7) IBVU Paro: Porcentaje de la población de 16 años o más en situación de paro, respecto al total de población activa de 16 años o más. Valor de referencia de vulnerabilidad (2011): 42,33 %.

Definiciones

ÁREA ESTADÍSTICA CON CONCENTRACIONES SIGNIFICATIVAS DE POBLACIÓN INMIGRANTE (AE-INMG)

Agrupación de secciones censales colindantes y de cierta homogeneidad urbanística, de entre 3.500 y 15.000 habitantes en las que el valor de Indicador de Inmigración (I-INMG) del conjunto supera el valor establecido como referencia (20%).

INDICADOR DE INMIGRACIÓN (I-INMG)

Porcentaje de población nacida en países no pertenecientes a la UE-14, respecto a la población total. Se calcula restando al número total de nacidos en el extranjero, los nacidos en los países de la UE-14: Alemania; Austria; Bélgica; Dinamarca; Finlandia; Francia; Reino Unido; Grecia; Irlanda; Italia; Luxemburgo; Países Bajos; Portugal; y Suecia.

Síntesis Metodológica

El cuerpo de estudio del Catálogo de Barrios Vulnerables de 2011 sigue el criterio establecido en los Catálogos anteriores: centrándose en los municipios mayores de 50.000 habitantes y capitales de provincia. Los trabajos del Catálogo de 2011, siguen la misma metodología que los de 1991, 2001, y 2006, con la única particularidad de que sólo identifican las Áreas Estadísticas Vulnerables, sin realizar el análisis urbanístico detallado que permitía identificar a partir de ellas los Barrios Vulnerables. En el Catálogo de 2011 se han delimitado AE-INMG (Área Estadística con concentraciones significativas de población inmigrante) y AEV (Áreas Estadísticas Vulnerables según los 3 Indicadores Básicos de Vulnerabilidad Urbana: IBVU Estudios, IBVU Vivienda o IBVU Paro). Estas delimitaciones son independientes y pueden superponerse para su análisis en el Visor del Catálogo.

En el caso del Indicador de Inmigración (I-INMG), para el desarrollo del estudio de 2011 se ha partido del análisis de la evolución de los Barrios con concentraciones significativas de población inmigrante identificados previamente en el año 2006, viendo primero si seguían o no cumpliendo esta condición en el año 2011. Posteriormente, se han identificado las nuevas Áreas Estadísticas con concentraciones significativas de población inmigrante (AE-INMG) no coincidentes con Barrios identificados en el Catálogo de 2006, incluyendo también las ciudades que no contaban con Barrios de este tipo en el año 2006.

Una vez identificadas las secciones censales que en 2011 superan los umbrales de referencia del Indicador de Inmigración (I-INMG), se procede a agrupar estas secciones en Áreas Estadísticas con concentraciones significativas de población inmigrante (AE-INMG).

La metodología detallada completa puede consultarse en:

https://apps.fomento.gob.es/BarriosVulnerables/static/adjunto/Sintesis_metodologica_general_catalogo_bbvv.pdf

Datos sociodemográficos (Censo 2011)	Sección censal 0801902157		AE-INMG 0801942	
	Valores absolutos	%	Valores absolutos	%
Población total	1.175		13.805	
Población nacida en el extranjero total	295	25,11	3.780	27,38
Población nacida en el extranjero (excepto UE-15)	190	16,17	2.830	20,50

	Sección	AE-INMG	Municipio	Comunidad Autónoma	España
INDICADOR DE INMIGRACIÓN (I-INMG)	16,17	20,50	15,08	13,60	9,99
INDICADORES BÁSICOS DE VULNERABILIDAD URBANA (IBVU) (4)					
IBVU Estudios (5)	9,09	4,70	7,50	10,02	10,92
IBVU Vivienda (6)	12,78	9,20	10,49	7,60	6,99
IBVU Paro (7)	14,40	19,97	21,71	25,75	29,64

(4) Además del Indicador de Inmigración (I-INMG) se ofrecen los valores de los 3 Indicadores Básicos de Vulnerabilidad Urbana (IBVU) para poder analizar la situación de cada sección censal y AE-INMG en relación con los valores de referencia de vulnerabilidad para estos 3 indicadores.

(5) IBVU Estudios: Porcentaje de población analfabeta y sin estudios de 16 años o más, sobre el total de población de 16 años o más. Valor de referencia de vulnerabilidad (2011): 16,38%.

(6) IBVU Vivienda: Porcentaje de viviendas familiares (principales, secundarias, vacías) en edificios en estado en estado ruinoso, malo o deficiente, sobre el total de viviendas familiares (principales, secundarias, vacías). Valor de referencia de vulnerabilidad (2011): 17,50 %.

(7) IBVU Paro: Porcentaje de la población de 16 años o más en situación de paro, respecto al total de población activa de 16 años o más. Valor de referencia de vulnerabilidad (2011): 42,33 %.

Definiciones

ÁREA ESTADÍSTICA CON CONCENTRACIONES SIGNIFICATIVAS DE POBLACIÓN INMIGRANTE (AE-INMG)

Agrupación de secciones censales colindantes y de cierta homogeneidad urbanística, de entre 3.500 y 15.000 habitantes en las que el valor de Indicador de Inmigración (I-INMG) del conjunto supera el valor establecido como referencia (20%).

INDICADOR DE INMIGRACIÓN (I-INMG)

Porcentaje de población nacida en países no pertenecientes a la UE-14, respecto a la población total. Se calcula restando al número total de nacidos en el extranjero, los nacidos en los países de la UE-14: Alemania; Austria; Bélgica; Dinamarca; Finlandia; Francia; Reino Unido; Grecia; Irlanda; Italia; Luxemburgo; Países Bajos; Portugal; y Suecia.

Síntesis Metodológica

El cuerpo de estudio del Catálogo de Barrios Vulnerables de 2011 sigue el criterio establecido en los Catálogos anteriores: centrándose en los municipios mayores de 50.000 habitantes y capitales de provincia. Los trabajos del Catálogo de 2011, siguen la misma metodología que los de 1991, 2001, y 2006, con la única particularidad de que sólo identifican las Áreas Estadísticas Vulnerables, sin realizar el análisis urbanístico detallado que permitía identificar a partir de ellas los Barrios Vulnerables. En el Catálogo de 2011 se han delimitado AE-INMG (Área Estadística con concentraciones significativas de población inmigrante) y AEV (Áreas Estadísticas Vulnerables según los 3 Indicadores Básicos de Vulnerabilidad Urbana: IBVU Estudios, IBVU Vivienda o IBVU Paro). Estas delimitaciones son independientes y pueden superponerse para su análisis en el Visor del Catálogo.

En el caso del Indicador de Inmigración (I-INMG), para el desarrollo del estudio de 2011 se ha partido del análisis de la evolución de los Barrios con concentraciones significativas de población inmigrante identificados previamente en el año 2006, viendo primero si seguían o no cumpliendo esta condición en el año 2011. Posteriormente, se han identificado las nuevas Áreas Estadísticas con concentraciones significativas de población inmigrante (AE-INMG) no coincidentes con Barrios identificados en el Catálogo de 2006, incluyendo también las ciudades que no contaban con Barrios de este tipo en el año 2006.

Una vez identificadas las secciones censales que en 2011 superan los umbrales de referencia del Indicador de Inmigración (I-INMG), se procede a agrupar estas secciones en Áreas Estadísticas con concentraciones significativas de población inmigrante (AE-INMG).

La metodología detallada completa puede consultarse en:

https://apps.fomento.gob.es/BarriosVulnerables/static/adjunto/Sintesis_metodologica_general_catalogo_bbvv.pdf

Datos sociodemográficos (Censo 2011)	Sección censal 0801902161		AE-INMG 0801942	
	Valores absolutos	%	Valores absolutos	%
Población total	1.745		13.805	
Población nacida en el extranjero total	565	32,38	3.780	27,38
Población nacida en el extranjero (excepto UE-15)	225	12,89	2.830	20,50

	Sección	AE-INMG	Municipio	Comunidad Autónoma	España
INDICADOR DE INMIGRACIÓN (I-INMG)	12,89	20,50	15,08	13,60	9,99
INDICADORES BÁSICOS DE VULNERABILIDAD URBANA (IBVU) (4)					
IBVU Estudios (5)	5,81	4,70	7,50	10,02	10,92
IBVU Vivienda (6)	4,79	9,20	10,49	7,60	6,99
IBVU Paro (7)	26,51	19,97	21,71	25,75	29,64

(4) Además del Indicador de Inmigración (I-INMG) se ofrecen los valores de los 3 Indicadores Básicos de Vulnerabilidad Urbana (IBVU) para poder analizar la situación de cada sección censal y AE-INMG en relación con los valores de referencia de vulnerabilidad para estos 3 indicadores.

(5) IBVU Estudios: Porcentaje de población analfabeta y sin estudios de 16 años o más, sobre el total de población de 16 años o más. Valor de referencia de vulnerabilidad (2011): 16,38%.

(6) IBVU Vivienda: Porcentaje de viviendas familiares (principales, secundarias, vacías) en edificios en estado en estado ruinoso, malo o deficiente, sobre el total de viviendas familiares (principales, secundarias, vacías). Valor de referencia de vulnerabilidad (2011): 17,50 %.

(7) IBVU Paro: Porcentaje de la población de 16 años o más en situación de paro, respecto al total de población activa de 16 años o más. Valor de referencia de vulnerabilidad (2011): 42,33 %.

Definiciones

ÁREA ESTADÍSTICA CON CONCENTRACIONES SIGNIFICATIVAS DE POBLACIÓN INMIGRANTE (AE-INMG)

Agrupación de secciones censales colindantes y de cierta homogeneidad urbanística, de entre 3.500 y 15.000 habitantes en las que el valor de Indicador de Inmigración (I-INMG) del conjunto supera el valor establecido como referencia (20%).

INDICADOR DE INMIGRACIÓN (I-INMG)

Porcentaje de población nacida en países no pertenecientes a la UE-14, respecto a la población total. Se calcula restando al número total de nacidos en el extranjero, los nacidos en los países de la UE-14: Alemania; Austria; Bélgica; Dinamarca; Finlandia; Francia; Reino Unido; Grecia; Irlanda; Italia; Luxemburgo; Países Bajos; Portugal; y Suecia.

Síntesis Metodológica

El cuerpo de estudio del Catálogo de Barrios Vulnerables de 2011 sigue el criterio establecido en los Catálogos anteriores: centrándose en los municipios mayores de 50.000 habitantes y capitales de provincia. Los trabajos del Catálogo de 2011, siguen la misma metodología que los de 1991, 2001, y 2006, con la única particularidad de que sólo identifican las Áreas Estadísticas Vulnerables, sin realizar el análisis urbanístico detallado que permitía identificar a partir de ellas los Barrios Vulnerables. En el Catálogo de 2011 se han delimitado AE-INMG (Área Estadística con concentraciones significativas de población inmigrante) y AEV (Áreas Estadísticas Vulnerables según los 3 Indicadores Básicos de Vulnerabilidad Urbana: IBVU Estudios, IBVU Vivienda o IBVU Paro). Estas delimitaciones son independientes y pueden superponerse para su análisis en el Visor del Catálogo.

En el caso del Indicador de Inmigración (I-INMG), para el desarrollo del estudio de 2011 se ha partido del análisis de la evolución de los Barrios con concentraciones significativas de población inmigrante identificados previamente en el año 2006, viendo primero si seguían o no cumpliendo esta condición en el año 2011. Posteriormente, se han identificado las nuevas Áreas Estadísticas con concentraciones significativas de población inmigrante (AE-INMG) no coincidentes con Barrios identificados en el Catálogo de 2006, incluyendo también las ciudades que no contaban con Barrios de este tipo en el año 2006.

Una vez identificadas las secciones censales que en 2011 superan los umbrales de referencia del Indicador de Inmigración (I-INMG), se procede a agrupar estas secciones en Áreas Estadísticas con concentraciones significativas de población inmigrante (AE-INMG).

La metodología detallada completa puede consultarse en:

https://apps.fomento.gob.es/BarriosVulnerables/static/adjunto/Sintesis_metodologica_general_catalogo_bbvv.pdf

Datos sociodemográficos (Censo 2011)	Sección censal 0801902162		AE-INMG 0801942	
	Valores absolutos	%	Valores absolutos	%
Población total	1.825		13.805	
Población nacida en el extranjero total	1.035	56,71	3.780	27,38
Población nacida en el extranjero (excepto UE-15)	915	50,14	2.830	20,50

	Sección	AE-INMG	Municipio	Comunidad Autónoma	España
INDICADOR DE INMIGRACIÓN (I-INMG)	50,14	20,50	15,08	13,60	9,99
INDICADORES BÁSICOS DE VULNERABILIDAD URBANA (IBVU) (4)					
IBVU Estudios (5)	2,41	4,70	7,50	10,02	10,92
IBVU Vivienda (6)	2,55	9,20	10,49	7,60	6,99
IBVU Paro (7)	28,11	19,97	21,71	25,75	29,64

(4) Además del Indicador de Inmigración (I-INMG) se ofrecen los valores de los 3 Indicadores Básicos de Vulnerabilidad Urbana (IBVU) para poder analizar la situación de cada sección censal y AE-INMG en relación con los valores de referencia de vulnerabilidad para estos 3 indicadores.

(5) IBVU Estudios: Porcentaje de población analfabeta y sin estudios de 16 años o más, sobre el total de población de 16 años o más. Valor de referencia de vulnerabilidad (2011): 16,38%.

(6) IBVU Vivienda: Porcentaje de viviendas familiares (principales, secundarias, vacías) en edificios en estado en estado ruinoso, malo o deficiente, sobre el total de viviendas familiares (principales, secundarias, vacías). Valor de referencia de vulnerabilidad (2011): 17,50 %.

(7) IBVU Paro: Porcentaje de la población de 16 años o más en situación de paro, respecto al total de población activa de 16 años o más. Valor de referencia de vulnerabilidad (2011): 42,33 %.

Definiciones

ÁREA ESTADÍSTICA CON CONCENTRACIONES SIGNIFICATIVAS DE POBLACIÓN INMIGRANTE (AE-INMG)

Agrupación de secciones censales colindantes y de cierta homogeneidad urbanística, de entre 3.500 y 15.000 habitantes en las que el valor de Indicador de Inmigración (I-INMG) del conjunto supera el valor establecido como referencia (20%).

INDICADOR DE INMIGRACIÓN (I-INMG)

Porcentaje de población nacida en países no pertenecientes a la UE-14, respecto a la población total. Se calcula restando al número total de nacidos en el extranjero, los nacidos en los países de la UE-14: Alemania; Austria; Bélgica; Dinamarca; Finlandia; Francia; Reino Unido; Grecia; Irlanda; Italia; Luxemburgo; Países Bajos; Portugal; y Suecia.

Síntesis Metodológica

El cuerpo de estudio del Catálogo de Barrios Vulnerables de 2011 sigue el criterio establecido en los Catálogos anteriores: centrándose en los municipios mayores de 50.000 habitantes y capitales de provincia. Los trabajos del Catálogo de 2011, siguen la misma metodología que los de 1991, 2001, y 2006, con la única particularidad de que sólo identifican las Áreas Estadísticas Vulnerables, sin realizar el análisis urbanístico detallado que permitía identificar a partir de ellas los Barrios Vulnerables. En el Catálogo de 2011 se han delimitado AE-INMG (Área Estadística con concentraciones significativas de población inmigrante) y AEV (Áreas Estadísticas Vulnerables según los 3 Indicadores Básicos de Vulnerabilidad Urbana: IBVU Estudios, IBVU Vivienda o IBVU Paro). Estas delimitaciones son independientes y pueden superponerse para su análisis en el Visor del Catálogo.

En el caso del Indicador de Inmigración (I-INMG), para el desarrollo del estudio de 2011 se ha partido del análisis de la evolución de los Barrios con concentraciones significativas de población inmigrante identificados previamente en el año 2006, viendo primero si seguían o no cumpliendo esta condición en el año 2011. Posteriormente, se han identificado las nuevas Áreas Estadísticas con concentraciones significativas de población inmigrante (AE-INMG) no coincidentes con Barrios identificados en el Catálogo de 2006, incluyendo también las ciudades que no contaban con Barrios de este tipo en el año 2006.

Una vez identificadas las secciones censales que en 2011 superan los umbrales de referencia del Indicador de Inmigración (I-INMG), se procede a agrupar estas secciones en Áreas Estadísticas con concentraciones significativas de población inmigrante (AE-INMG).

La metodología detallada completa puede consultarse en:

https://apps.fomento.gob.es/BarriosVulnerables/static/adjunto/Sintesis_metodologica_general_catalogo_bbvv.pdf

Datos sociodemográficos (Censo 2011)	Sección censal 0801902167 Valores absolutos	%	AE-INMG 0801942 Valores absolutos	%
Población total	2.065		13.805	
Población nacida en el extranjero total	490	23,73	3.780	27,38
Población nacida en el extranjero (excepto UE-15)	425	20,58	2.830	20,50

	Sección	AE-INMG	Municipio	Comunidad Autónoma	España
INDICADOR DE INMIGRACIÓN (I-INMG)	20,58	20,50	15,08	13,60	9,99
INDICADORES BÁSICOS DE VULNERABILIDAD URBANA (IBVU) (4)					
IBVU Estudios (5)	4,50	4,70	7,50	10,02	10,92
IBVU Vivienda (6)	23,04	9,20	10,49	7,60	6,99
IBVU Paro (7)	24,78	19,97	21,71	25,75	29,64

(4) Además del Indicador de Inmigración (I-INMG) se ofrecen los valores de los 3 Indicadores Básicos de Vulnerabilidad Urbana (IBVU) para poder analizar la situación de cada sección censal y AE-INMG en relación con los valores de referencia de vulnerabilidad para estos 3 indicadores.

(5) IBVU Estudios: Porcentaje de población analfabeta y sin estudios de 16 años o más, sobre el total de población de 16 años o más. Valor de referencia de vulnerabilidad (2011): 16,38%.

(6) IBVU Vivienda: Porcentaje de viviendas familiares (principales, secundarias, vacías) en edificios en estado en estado ruinoso, malo o deficiente, sobre el total de viviendas familiares (principales, secundarias, vacías). Valor de referencia de vulnerabilidad (2011): 17,50 %.

(7) IBVU Paro: Porcentaje de la población de 16 años o más en situación de paro, respecto al total de población activa de 16 años o más. Valor de referencia de vulnerabilidad (2011): 42,33 %.

Definiciones

ÁREA ESTADÍSTICA CON CONCENTRACIONES SIGNIFICATIVAS DE POBLACIÓN INMIGRANTE (AE-INMG)

Agrupación de secciones censales colindantes y de cierta homogeneidad urbanística, de entre 3.500 y 15.000 habitantes en las que el valor de Indicador de Inmigración (I-INMG) del conjunto supera el valor establecido como referencia (20%).

INDICADOR DE INMIGRACIÓN (I-INMG)

Porcentaje de población nacida en países no pertenecientes a la UE-14, respecto a la población total. Se calcula restando al número total de nacidos en el extranjero, los nacidos en los países de la UE-14: Alemania; Austria; Bélgica; Dinamarca; Finlandia; Francia; Reino Unido; Grecia; Irlanda; Italia; Luxemburgo; Países Bajos; Portugal; y Suecia.

Síntesis Metodológica

El cuerpo de estudio del Catálogo de Barrios Vulnerables de 2011 sigue el criterio establecido en los Catálogos anteriores: centrándose en los municipios mayores de 50.000 habitantes y capitales de provincia. Los trabajos del Catálogo de 2011, siguen la misma metodología que los de 1991, 2001, y 2006, con la única particularidad de que sólo identifican las Áreas Estadísticas Vulnerables, sin realizar el análisis urbanístico detallado que permitía identificar a partir de ellas los Barrios Vulnerables. En el Catálogo de 2011 se han delimitado AE-INMG (Área Estadística con concentraciones significativas de población inmigrante) y AEV (Áreas Estadísticas Vulnerables según los 3 Indicadores Básicos de Vulnerabilidad Urbana: IBVU Estudios, IBVU Vivienda o IBVU Paro). Estas delimitaciones son independientes y pueden superponerse para su análisis en el Visor del Catálogo.

En el caso del Indicador de Inmigración (I-INMG), para el desarrollo del estudio de 2011 se ha partido del análisis de la evolución de los Barrios con concentraciones significativas de población inmigrante identificados previamente en el año 2006, viendo primero si seguían o no cumpliendo esta condición en el año 2011. Posteriormente, se han identificado las nuevas Áreas Estadísticas con concentraciones significativas de población inmigrante (AE-INMG) no coincidentes con Barrios identificados en el Catálogo de 2006, incluyendo también las ciudades que no contaban con Barrios de este tipo en el año 2006.

Una vez identificadas las secciones censales que en 2011 superan los umbrales de referencia del Indicador de Inmigración (I-INMG), se procede a agrupar estas secciones en Áreas Estadísticas con concentraciones significativas de población inmigrante (AE-INMG).

La metodología detallada completa puede consultarse en:

https://apps.fomento.gob.es/BarriosVulnerables/static/adjunto/Sintesis_metodologica_general_catalogo_bbvv.pdf

Datos sociodemográficos (Censo 2011)	Sección censal 0801902168		AE-INMG 0801942	
	Valores absolutos	%	Valores absolutos	%
Población total	2.325		13.805	
Población nacida en el extranjero total	420	18,06	3.780	27,38
Población nacida en el extranjero (excepto UE-15)	290	12,47	2.830	20,50

	Sección	AE-INMG	Municipio	Comunidad Autónoma	España
INDICADOR DE INMIGRACIÓN (I-INMG)	12,47	20,50	15,08	13,60	9,99
INDICADORES BÁSICOS DE VULNERABILIDAD URBANA (IBVU) (4)					
IBVU Estudios (5)	3,42	4,70	7,50	10,02	10,92
IBVU Vivienda (6)	19,01	9,20	10,49	7,60	6,99
IBVU Paro (7)	16,73	19,97	21,71	25,75	29,64

(4) Además del Indicador de Inmigración (I-INMG) se ofrecen los valores de los 3 Indicadores Básicos de Vulnerabilidad Urbana (IBVU) para poder analizar la situación de cada sección censal y AE-INMG en relación con los valores de referencia de vulnerabilidad para estos 3 indicadores.

(5) IBVU Estudios: Porcentaje de población analfabeta y sin estudios de 16 años o más, sobre el total de población de 16 años o más. Valor de referencia de vulnerabilidad (2011): 16,38%.

(6) IBVU Vivienda: Porcentaje de viviendas familiares (principales, secundarias, vacías) en edificios en estado en estado ruinoso, malo o deficiente, sobre el total de viviendas familiares (principales, secundarias, vacías). Valor de referencia de vulnerabilidad (2011): 17,50 %.

(7) IBVU Paro: Porcentaje de la población de 16 años o más en situación de paro, respecto al total de población activa de 16 años o más. Valor de referencia de vulnerabilidad (2011): 42,33 %.

Definiciones

ÁREA ESTADÍSTICA CON CONCENTRACIONES SIGNIFICATIVAS DE POBLACIÓN INMIGRANTE (AE-INMG)

Agrupación de secciones censales colindantes y de cierta homogeneidad urbanística, de entre 3.500 y 15.000 habitantes en las que el valor de Indicador de Inmigración (I-INMG) del conjunto supera el valor establecido como referencia (20%).

INDICADOR DE INMIGRACIÓN (I-INMG)

Porcentaje de población nacida en países no pertenecientes a la UE-14, respecto a la población total. Se calcula restando al número total de nacidos en el extranjero, los nacidos en los países de la UE-14: Alemania; Austria; Bélgica; Dinamarca; Finlandia; Francia; Reino Unido; Grecia; Irlanda; Italia; Luxemburgo; Países Bajos; Portugal; y Suecia.

Síntesis Metodológica

El cuerpo de estudio del Catálogo de Barrios Vulnerables de 2011 sigue el criterio establecido en los Catálogos anteriores: centrándose en los municipios mayores de 50.000 habitantes y capitales de provincia. Los trabajos del Catálogo de 2011, siguen la misma metodología que los de 1991, 2001, y 2006, con la única particularidad de que sólo identifican las Áreas Estadísticas Vulnerables, sin realizar el análisis urbanístico detallado que permitía identificar a partir de ellas los Barrios Vulnerables. En el Catálogo de 2011 se han delimitado AE-INMG (Área Estadística con concentraciones significativas de población inmigrante) y AEV (Áreas Estadísticas Vulnerables según los 3 Indicadores Básicos de Vulnerabilidad Urbana: IBVU Estudios, IBVU Vivienda o IBVU Paro). Estas delimitaciones son independientes y pueden superponerse para su análisis en el Visor del Catálogo.

En el caso del Indicador de Inmigración (I-INMG), para el desarrollo del estudio de 2011 se ha partido del análisis de la evolución de los Barrios con concentraciones significativas de población inmigrante identificados previamente en el año 2006, viendo primero si seguían o no cumpliendo esta condición en el año 2011. Posteriormente, se han identificado las nuevas Áreas Estadísticas con concentraciones significativas de población inmigrante (AE-INMG) no coincidentes con Barrios identificados en el Catálogo de 2006, incluyendo también las ciudades que no contaban con Barrios de este tipo en el año 2006.

Una vez identificadas las secciones censales que en 2011 superan los umbrales de referencia del Indicador de Inmigración (I-INMG), se procede a agrupar estas secciones en Áreas Estadísticas con concentraciones significativas de población inmigrante (AE-INMG).

La metodología detallada completa puede consultarse en:

https://apps.fomento.gob.es/BarriosVulnerables/static/adjunto/Sintesis_metodologica_general_catalogo_bbvv.pdf



Localización en detalle del AE-INMG

Datos básicos del AE-INMG (1)

Población total	10.995
Población nacida en el extranjero total	3.140
Población nacida en el extranjero (excepto UE-15)	2.205
Densidad población (hab/Km²)	22.877,07
Superficie (ha)	48,06
Nº de secciones censales	7

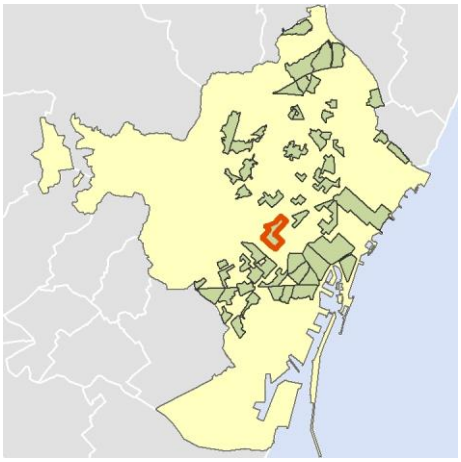

Localización del AE-INMG dentro del término municipal

	Valor del AE-INMG	Valor de referencia (2)
INDICADOR DE INMIGRACIÓN (I-INMG) (3)	**20,05 %**	20,00%

(1) Área Estadística con concentraciones significativas de población inmigrante (AE-INMG)

(2) Valor que se ha tomado como referencia para este estudio

(3) Indicador de Inmigración: (I-INMG): Porcentaje de población nacida en países no pertenecientes a la UE-14, respecto a la población total. Se calcula restando al número total de nacidos en el extranjero, los nacidos en los países de la UE-14: Alemania; Austria; Bélgica; Dinamarca; Finlandia; Francia; Reino Unido; Grecia; Irlanda; Italia; Luxemburgo; Países Bajos; Portugal; y Suecia.

Datos sociodemográficos (Censo 2011)	Sección censal 0801902082		AE-INMG 0801943	
	Valores absolutos	%	Valores absolutos	%
Población total	1.320		10.995	
Población nacida en el extranjero total	405	30,68	3.140	28,56
Población nacida en el extranjero (excepto UE-15)	325	24,62	2.205	20,05

	Sección	AE-INMG	Municipio	Comunidad Autónoma	España
INDICADOR DE INMIGRACIÓN (I-INMG)	24,62	20,05	15,08	13,60	9,99
INDICADORES BÁSICOS DE VULNERABILIDAD URBANA (IBVU) (4)					
IBVU Estudios (5)	2,93	3,46	7,50	10,02	10,92
IBVU Vivienda (6)	0,00	4,94	10,49	7,60	6,99
IBVU Paro (7)	11,76	16,64	21,71	25,75	29,64

(4) Además del Indicador de Inmigración (I-INMG) se ofrecen los valores de los 3 Indicadores Básicos de Vulnerabilidad Urbana (IBVU) para poder analizar la situación de cada sección censal y AE-INMG en relación con los valores de referencia de vulnerabilidad para estos 3 indicadores.

(5) IBVU Estudios: Porcentaje de población analfabeta y sin estudios de 16 años o más, sobre el total de población de 16 años o más. Valor de referencia de vulnerabilidad (2011): 16,38%.

(6) IBVU Vivienda: Porcentaje de viviendas familiares (principales, secundarias, vacías) en edificios en estado en estado ruinoso, malo o deficiente, sobre el total de viviendas familiares (principales, secundarias, vacías). Valor de referencia de vulnerabilidad (2011): 17,50 %.

(7) IBVU Paro: Porcentaje de la población de 16 años o más en situación de paro, respecto al total de población activa de 16 años o más. Valor de referencia de vulnerabilidad (2011): 42,33 %.

Definiciones

ÁREA ESTADÍSTICA CON CONCENTRACIONES SIGNIFICATIVAS DE POBLACIÓN INMIGRANTE (AE-INMG)

Agrupación de secciones censales colindantes y de cierta homogeneidad urbanística, de entre 3.500 y 15.000 habitantes en las que el valor de Indicador de Inmigración (I-INMG) del conjunto supera el valor establecido como referencia (20%).

INDICADOR DE INMIGRACIÓN (I-INMG)

Porcentaje de población nacida en países no pertenecientes a la UE-14, respecto a la población total. Se calcula restando al número total de nacidos en el extranjero, los nacidos en los países de la UE-14: Alemania; Austria; Bélgica; Dinamarca; Finlandia; Francia; Reino Unido; Grecia; Irlanda; Italia; Luxemburgo; Países Bajos; Portugal; y Suecia.

Síntesis Metodológica

El cuerpo de estudio del Catálogo de Barrios Vulnerables de 2011 sigue el criterio establecido en los Catálogos anteriores: centrándose en los municipios mayores de 50.000 habitantes y capitales de provincia. Los trabajos del Catálogo de 2011, siguen la misma metodología que los de 1991, 2001, y 2006, con la única particularidad de que sólo identifican las Áreas Estadísticas Vulnerables, sin realizar el análisis urbanístico detallado que permitía identificar a partir de ellas los Barrios Vulnerables. En el Catálogo de 2011 se han delimitado AE-INMG (Área Estadística con concentraciones significativas de población inmigrante) y AEV (Áreas Estadísticas Vulnerables según los 3 Indicadores Básicos de Vulnerabilidad Urbana: IBVU Estudios, IBVU Vivienda o IBVU Paro). Estas delimitaciones son independientes y pueden superponerse para su análisis en el Visor del Catálogo.

En el caso del Indicador de Inmigración (I-INMG), para el desarrollo del estudio de 2011 se ha partido del análisis de la evolución de los Barrios con concentraciones significativas de población inmigrante identificados previamente en el año 2006, viendo primero si seguían o no cumpliendo esta condición en el año 2011. Posteriormente, se han identificado las nuevas Áreas Estadísticas con concentraciones significativas de población inmigrante (AE-INMG) no coincidentes con Barrios identificados en el Catálogo de 2006, incluyendo también las ciudades que no contaban con Barrios de este tipo en el año 2006.

Una vez identificadas las secciones censales que en 2011 superan los umbrales de referencia del Indicador de Inmigración (I-INMG), se procede a agrupar estas secciones en Áreas Estadísticas con concentraciones significativas de población inmigrante (AE-INMG).

La metodología detallada completa puede consultarse en:

https://apps.fomento.gob.es/BarriosVulnerables/static/adjunto/Sintesis_metodologica_general_catalogo_bbvv.pdf

Datos sociodemográficos (Censo 2011)	Sección censal 0801902083 Valores absolutos	Sección censal 0801902083 %	AE-INMG 0801943 Valores absolutos	AE-INMG 0801943 %
Población total	1.815		10.995	
Población nacida en el extranjero total	590	32,51	3.140	28,56
Población nacida en el extranjero (excepto UE-15)	375	20,66	2.205	20,05

	Sección	AE-INMG	Municipio	Comunidad Autónoma	España
INDICADOR DE INMIGRACIÓN (I-INMG)	20,66	20,05	15,08	13,60	9,99
INDICADORES BÁSICOS DE VULNERABILIDAD URBANA (IBVU) (4)					
IBVU Estudios (5)	4,50	3,46	7,50	10,02	10,92
IBVU Vivienda (6)	3,64	4,94	10,49	7,60	6,99
IBVU Paro (7)	12,04	16,64	21,71	25,75	29,64

(4) Además del Indicador de Inmigración (I-INMG) se ofrecen los valores de los 3 Indicadores Básicos de Vulnerabilidad Urbana (IBVU) para poder analizar la situación de cada sección censal y AE-INMG en relación con los valores de referencia de vulnerabilidad para estos 3 indicadores.

(5) IBVU Estudios: Porcentaje de población analfabeta y sin estudios de 16 años o más, sobre el total de población de 16 años o más. Valor de referencia de vulnerabilidad (2011): 16,38%.

(6) IBVU Vivienda: Porcentaje de viviendas familiares (principales, secundarias, vacías) en edificios en estado en estado ruinoso, malo o deficiente, sobre el total de viviendas familiares (principales, secundarias, vacías). Valor de referencia de vulnerabilidad (2011): 17,50 %.

(7) IBVU Paro: Porcentaje de la población de 16 años o más en situación de paro, respecto al total de población activa de 16 años o más. Valor de referencia de vulnerabilidad (2011): 42,33 %.

Definiciones

ÁREA ESTADÍSTICA CON CONCENTRACIONES SIGNIFICATIVAS DE POBLACIÓN INMIGRANTE (AE-INMG)

Agrupación de secciones censales colindantes y de cierta homogeneidad urbanística, de entre 3.500 y 15.000 habitantes en las que el valor de Indicador de Inmigración (I-INMG) del conjunto supera el valor establecido como referencia (20%).

INDICADOR DE INMIGRACIÓN (I-INMG)

Porcentaje de población nacida en países no pertenecientes a la UE-14, respecto a la población total. Se calcula restando al número total de nacidos en el extranjero, los nacidos en los países de la UE-14: Alemania; Austria; Bélgica; Dinamarca; Finlandia; Francia; Reino Unido; Grecia; Irlanda; Italia; Luxemburgo; Países Bajos; Portugal; y Suecia.

Síntesis Metodológica

El cuerpo de estudio del Catálogo de Barrios Vulnerables de 2011 sigue el criterio establecido en los Catálogos anteriores: centrándose en los municipios mayores de 50.000 habitantes y capitales de provincia. Los trabajos del Catálogo de 2011, siguen la misma metodología que los de 1991, 2001, y 2006, con la única particularidad de que sólo identifican las Áreas Estadísticas Vulnerables, sin realizar el análisis urbanístico detallado que permitía identificar a partir de ellas los Barrios Vulnerables. En el Catálogo de 2011 se han delimitado AE-INMG (Área Estadística con concentraciones significativas de población inmigrante) y AEV (Áreas Estadísticas Vulnerables según los 3 Indicadores Básicos de Vulnerabilidad Urbana: IBVU Estudios, IBVU Vivienda o IBVU Paro). Estas delimitaciones son independientes y pueden superponerse para su análisis en el Visor del Catálogo.

En el caso del Indicador de Inmigración (I-INMG), para el desarrollo del estudio de 2011 se ha partido del análisis de la evolución de los Barrios con concentraciones significativas de población inmigrante identificados previamente en el año 2006, viendo primero si seguían o no cumpliendo esta condición en el año 2011. Posteriormente, se han identificado las nuevas Áreas Estadísticas con concentraciones significativas de población inmigrante (AE-INMG) no coincidentes con Barrios identificados en el Catálogo de 2006, incluyendo también las ciudades que no contaban con Barrios de este tipo en el año 2006.

Una vez identificadas las secciones censales que en 2011 superan los umbrales de referencia del Indicador de Inmigración (I-INMG), se procede a agrupar estas secciones en Áreas Estadísticas con concentraciones significativas de población inmigrante (AE-INMG).

La metodología detallada completa puede consultarse en:

https://apps.fomento.gob.es/BarriosVulnerables/static/adjunto/Sintesis_metodologica_general_catalogo_bbvv.pdf

Datos sociodemográficos (Censo 2011)	Sección censal 0801902084 Valores absolutos	%	AE-INMG 0801943 Valores absolutos	%
Población total	1.500		10.995	
Población nacida en el extranjero total	435	29,00	3.140	28,56
Población nacida en el extranjero (excepto UE-15)	155	10,33	2.205	20,05

	Sección	AE-INMG	Municipio	Comunidad Autónoma	España
INDICADOR DE INMIGRACIÓN (I-INMG)	10,33	20,05	15,08	13,60	9,99
INDICADORES BÁSICOS DE VULNERABILIDAD URBANA (IBVU) (4)					
IBVU Estudios (5)	0,79	3,46	7,50	10,02	10,92
IBVU Vivienda (6)	0,68	4,94	10,49	7,60	6,99
IBVU Paro (7)	11,66	16,64	21,71	25,75	29,64

(4) Además del Indicador de Inmigración (I-INMG) se ofrecen los valores de los 3 Indicadores Básicos de Vulnerabilidad Urbana (IBVU) para poder analizar la situación de cada sección censal y AE-INMG en relación con los valores de referencia de vulnerabilidad para estos 3 indicadores.

(5) IBVU Estudios: Porcentaje de población analfabeta y sin estudios de 16 años o más, sobre el total de población de 16 años o más. Valor de referencia de vulnerabilidad (2011): 16,38%.

(6) IBVU Vivienda: Porcentaje de viviendas familiares (principales, secundarias, vacías) en edificios en estado en estado ruinoso, malo o deficiente, sobre el total de viviendas familiares (principales, secundarias, vacías). Valor de referencia de vulnerabilidad (2011): 17,50 %.

(7) IBVU Paro: Porcentaje de la población de 16 años o más en situación de paro, respecto al total de población activa de 16 años o más. Valor de referencia de vulnerabilidad (2011): 42,33 %.

Definiciones

ÁREA ESTADÍSTICA CON CONCENTRACIONES SIGNIFICATIVAS DE POBLACIÓN INMIGRANTE (AE-INMG)

Agrupación de secciones censales colindantes y de cierta homogeneidad urbanística, de entre 3.500 y 15.000 habitantes en las que el valor de Indicador de Inmigración (I-INMG) del conjunto supera el valor establecido como referencia (20%).

INDICADOR DE INMIGRACIÓN (I-INMG)

Porcentaje de población nacida en países no pertenecientes a la UE-14, respecto a la población total. Se calcula restando al número total de nacidos en el extranjero, los nacidos en los países de la UE-14: Alemania; Austria; Bélgica; Dinamarca; Finlandia; Francia; Reino Unido; Grecia; Irlanda; Italia; Luxemburgo; Países Bajos; Portugal; y Suecia.

Síntesis Metodológica

El cuerpo de estudio del Catálogo de Barrios Vulnerables de 2011 sigue el criterio establecido en los Catálogos anteriores: centrándose en los municipios mayores de 50.000 habitantes y capitales de provincia. Los trabajos del Catálogo de 2011, siguen la misma metodología que los de 1991, 2001, y 2006, con la única particularidad de que sólo identifican las Áreas Estadísticas Vulnerables, sin realizar el análisis urbanístico detallado que permitía identificar a partir de ellas los Barrios Vulnerables. En el Catálogo de 2011 se han delimitado AE-INMG (Área Estadística con concentraciones significativas de población inmigrante) y AEV (Áreas Estadísticas Vulnerables según los 3 Indicadores Básicos de Vulnerabilidad Urbana: IBVU Estudios, IBVU Vivienda o IBVU Paro). Estas delimitaciones son independientes y pueden superponerse para su análisis en el Visor del Catálogo.

En el caso del Indicador de Inmigración (I-INMG), para el desarrollo del estudio de 2011 se ha partido del análisis de la evolución de los Barrios con concentraciones significativas de población inmigrante identificados previamente en el año 2006, viendo primero si seguían o no cumpliendo esta condición en el año 2011. Posteriormente, se han identificado las nuevas Áreas Estadísticas con concentraciones significativas de población inmigrante (AE-INMG) no coincidentes con Barrios identificados en el Catálogo de 2006, incluyendo también las ciudades que no contaban con Barrios de este tipo en el año 2006.

Una vez identificadas las secciones censales que en 2011 superan los umbrales de referencia del Indicador de Inmigración (I-INMG), se procede a agrupar estas secciones en Áreas Estadísticas con concentraciones significativas de población inmigrante (AE-INMG).

La metodología detallada completa puede consultarse en:

https://apps.fomento.gob.es/BarriosVulnerables/static/adjunto/Sintesis_metodologica_general_catalogo_bbvv.pdf

Datos sociodemográficos (Censo 2011)	Sección censal 0801902087 Valores absolutos	%	AE-INMG 0801943 Valores absolutos	%
Población total	1.835		10.995	
Población nacida en el extranjero total	735	40,05	3.140	28,56
Población nacida en el extranjero (excepto UE-15)	695	37,87	2.205	20,05

	Sección	AE-INMG	Municipio	Comunidad Autónoma	España
INDICADOR DE INMIGRACIÓN (I-INMG)	37,87	20,05	15,08	13,60	9,99
INDICADORES BÁSICOS DE VULNERABILIDAD URBANA (IBVU) (4)					
IBVU Estudios (5)	4,32	3,46	7,50	10,02	10,92
IBVU Vivienda (6)	0,00	4,94	10,49	7,60	6,99
IBVU Paro (7)	13,41	16,64	21,71	25,75	29,64

(4) Además del Indicador de Inmigración (I-INMG) se ofrecen los valores de los 3 Indicadores Básicos de Vulnerabilidad Urbana (IBVU) para poder analizar la situación de cada sección censal y AE-INMG en relación con los valores de referencia de vulnerabilidad para estos 3 indicadores.

(5) IBVU Estudios: Porcentaje de población analfabeta y sin estudios de 16 años o más, sobre el total de población de 16 años o más. Valor de referencia de vulnerabilidad (2011): 16,38%.

(6) IBVU Vivienda: Porcentaje de viviendas familiares (principales, secundarias, vacías) en edificios en estado en estado ruinoso, malo o deficiente, sobre el total de viviendas familiares (principales, secundarias, vacías). Valor de referencia de vulnerabilidad (2011): 17,50 %.

(7) IBVU Paro: Porcentaje de la población de 16 años o más en situación de paro, respecto al total de población activa de 16 años o más. Valor de referencia de vulnerabilidad (2011): 42,33 %.

Definiciones

ÁREA ESTADÍSTICA CON CONCENTRACIONES SIGNIFICATIVAS DE POBLACIÓN INMIGRANTE (AE-INMG)

Agrupación de secciones censales colindantes y de cierta homogeneidad urbanística, de entre 3.500 y 15.000 habitantes en las que el valor de Indicador de Inmigración (I-INMG) del conjunto supera el valor establecido como referencia (20%).

INDICADOR DE INMIGRACIÓN (I-INMG)

Porcentaje de población nacida en países no pertenecientes a la UE-14, respecto a la población total. Se calcula restando al número total de nacidos en el extranjero, los nacidos en los países de la UE-14: Alemania; Austria; Bélgica; Dinamarca; Finlandia; Francia; Reino Unido; Grecia; Irlanda; Italia; Luxemburgo; Países Bajos; Portugal; y Suecia.

Síntesis Metodológica

El cuerpo de estudio del Catálogo de Barrios Vulnerables de 2011 sigue el criterio establecido en los Catálogos anteriores: centrándose en los municipios mayores de 50.000 habitantes y capitales de provincia. Los trabajos del Catálogo de 2011, siguen la misma metodología que los de 1991, 2001, y 2006, con la única particularidad de que sólo identifican las Áreas Estadísticas Vulnerables, sin realizar el análisis urbanístico detallado que permitía identificar a partir de ellas los Barrios Vulnerables. En el Catálogo de 2011 se han delimitado AE-INMG (Área Estadística con concentraciones significativas de población inmigrante) y AEV (Áreas Estadísticas Vulnerables según los 3 Indicadores Básicos de Vulnerabilidad Urbana: IBVU Estudios, IBVU Vivienda o IBVU Paro). Estas delimitaciones son independientes y pueden superponerse para su análisis en el Visor del Catálogo.

En el caso del Indicador de Inmigración (I-INMG), para el desarrollo del estudio de 2011 se ha partido del análisis de la evolución de los Barrios con concentraciones significativas de población inmigrante identificados previamente en el año 2006, viendo primero si seguían o no cumpliendo esta condición en el año 2011. Posteriormente, se han identificado las nuevas Áreas Estadísticas con concentraciones significativas de población inmigrante (AE-INMG) no coincidentes con Barrios identificados en el Catálogo de 2006, incluyendo también las ciudades que no contaban con Barrios de este tipo en el año 2006.

Una vez identificadas las secciones censales que en 2011 superan los umbrales de referencia del Indicador de Inmigración (I-INMG), se procede a agrupar estas secciones en Áreas Estadísticas con concentraciones significativas de población inmigrante (AE-INMG).

La metodología detallada completa puede consultarse en:

https://apps.fomento.gob.es/BarriosVulnerables/static/adjunto/Sintesis_metodologica_general_catalogo_bbvv.pdf

Datos sociodemográficos (Censo 2011)	Sección censal 0801902088		AE-INMG 0801943	
	Valores absolutos	%	Valores absolutos	%
Población total	1.535		10.995	
Población nacida en el extranjero total	105	6,84	3.140	28,56
Población nacida en el extranjero (excepto UE-15)	0	0,00	2.205	20,05

	Sección	AE-INMG	Municipio	Comunidad Autónoma	España
INDICADOR DE INMIGRACIÓN (I-INMG)	0,00	20,05	15,08	13,60	9,99
INDICADORES BÁSICOS DE VULNERABILIDAD URBANA (IBVU) (4)					
IBVU Estudios (5)	4,27	3,46	7,50	10,02	10,92
IBVU Vivienda (6)	9,84	4,94	10,49	7,60	6,99
IBVU Paro (7)	25,15	16,64	21,71	25,75	29,64

(4) Además del Indicador de Inmigración (I-INMG) se ofrecen los valores de los 3 Indicadores Básicos de Vulnerabilidad Urbana (IBVU) para poder analizar la situación de cada sección censal y AE-INMG en relación con los valores de referencia de vulnerabilidad para estos 3 indicadores.

(5) IBVU Estudios: Porcentaje de población analfabeta y sin estudios de 16 años o más, sobre el total de población de 16 años o más. Valor de referencia de vulnerabilidad (2011): 16,38%.

(6) IBVU Vivienda: Porcentaje de viviendas familiares (principales, secundarias, vacías) en edificios en estado en estado ruinoso, malo o deficiente, sobre el total de viviendas familiares (principales, secundarias, vacías). Valor de referencia de vulnerabilidad (2011): 17,50 %.

(7) IBVU Paro: Porcentaje de la población de 16 años o más en situación de paro, respecto al total de población activa de 16 años o más. Valor de referencia de vulnerabilidad (2011): 42,33 %.

Definiciones

ÁREA ESTADÍSTICA CON CONCENTRACIONES SIGNIFICATIVAS DE POBLACIÓN INMIGRANTE (AE-INMG)

Agrupación de secciones censales colindantes y de cierta homogeneidad urbanística, de entre 3.500 y 15.000 habitantes en las que el valor de Indicador de Inmigración (I-INMG) del conjunto supera el valor establecido como referencia (20%).

INDICADOR DE INMIGRACIÓN (I-INMG)

Porcentaje de población nacida en países no pertenecientes a la UE-14, respecto a la población total. Se calcula restando al número total de nacidos en el extranjero, los nacidos en los países de la UE-14: Alemania; Austria; Bélgica; Dinamarca; Finlandia; Francia; Reino Unido; Grecia; Irlanda; Italia; Luxemburgo; Países Bajos; Portugal; y Suecia.

Síntesis Metodológica

El cuerpo de estudio del Catálogo de Barrios Vulnerables de 2011 sigue el criterio establecido en los Catálogos anteriores: centrándose en los municipios mayores de 50.000 habitantes y capitales de provincia. Los trabajos del Catálogo de 2011, siguen la misma metodología que los de 1991, 2001, y 2006, con la única particularidad de que sólo identifican las Áreas Estadísticas Vulnerables, sin realizar el análisis urbanístico detallado que permitía identificar a partir de ellas los Barrios Vulnerables. En el Catálogo de 2011 se han delimitado AE-INMG (Área Estadística con concentraciones significativas de población inmigrante) y AEV (Áreas Estadísticas Vulnerables según los 3 Indicadores Básicos de Vulnerabilidad Urbana: IBVU Estudios, IBVU Vivienda o IBVU Paro). Estas delimitaciones son independientes y pueden superponerse para su análisis en el Visor del Catálogo.

En el caso del Indicador de Inmigración (I-INMG), para el desarrollo del estudio de 2011 se ha partido del análisis de la evolución de los Barrios con concentraciones significativas de población inmigrante identificados previamente en el año 2006, viendo primero si seguían o no cumpliendo esta condición en el año 2011. Posteriormente, se han identificado las nuevas Áreas Estadísticas con concentraciones significativas de población inmigrante (AE-INMG) no coincidentes con Barrios identificados en el Catálogo de 2006, incluyendo también las ciudades que no contaban con Barrios de este tipo en el año 2006.

Una vez identificadas las secciones censales que en 2011 superan los umbrales de referencia del Indicador de Inmigración (I-INMG), se procede a agrupar estas secciones en Áreas Estadísticas con concentraciones significativas de población inmigrante (AE-INMG).

La metodología detallada completa puede consultarse en:

https://apps.fomento.gob.es/BarriosVulnerables/static/adjunto/Sintesis_metodologica_general_catalogo_bbvv.pdf

Datos sociodemográficos (Censo 2011)	Sección censal 0801902089		AE-INMG 0801943	
	Valores absolutos	%	Valores absolutos	%
Población total	1.485		10.995	
Población nacida en el extranjero total	500	33,67	3.140	28,56
Población nacida en el extranjero (excepto UE-15)	345	23,23	2.205	20,05

	Sección	AE-INMG	Municipio	Comunidad Autónoma	España
INDICADOR DE INMIGRACIÓN (I-INMG)	23,23	20,05	15,08	13,60	9,99
INDICADORES BÁSICOS DE VULNERABILIDAD URBANA (IBVU) (4)					
IBVU Estudios (5)	3,94	3,46	7,50	10,02	10,92
IBVU Vivienda (6)	8,03	4,94	10,49	7,60	6,99
IBVU Paro (7)	17,54	16,64	21,71	25,75	29,64

(4) Además del Indicador de Inmigración (I-INMG) se ofrecen los valores de los 3 Indicadores Básicos de Vulnerabilidad Urbana (IBVU) para poder analizar la situación de cada sección censal y AE-INMG en relación con los valores de referencia de vulnerabilidad para estos 3 indicadores.

(5) IBVU Estudios: Porcentaje de población analfabeta y sin estudios de 16 años o más, sobre el total de población de 16 años o más. Valor de referencia de vulnerabilidad (2011): 16,38%.

(6) IBVU Vivienda: Porcentaje de viviendas familiares (principales, secundarias, vacías) en edificios en estado en estado ruinoso, malo o deficiente, sobre el total de viviendas familiares (principales, secundarias, vacías). Valor de referencia de vulnerabilidad (2011): 17,50 %.

(7) IBVU Paro: Porcentaje de la población de 16 años o más en situación de paro, respecto al total de población activa de 16 años o más. Valor de referencia de vulnerabilidad (2011): 42,33 %.

Definiciones

ÁREA ESTADÍSTICA CON CONCENTRACIONES SIGNIFICATIVAS DE POBLACIÓN INMIGRANTE (AE-INMG)

Agrupación de secciones censales colindantes y de cierta homogeneidad urbanística, de entre 3.500 y 15.000 habitantes en las que el valor de Indicador de Inmigración (I-INMG) del conjunto supera el valor establecido como referencia (20%).

INDICADOR DE INMIGRACIÓN (I-INMG)

Porcentaje de población nacida en países no pertenecientes a la UE-14, respecto a la población total. Se calcula restando al número total de nacidos en el extranjero, los nacidos en los países de la UE-14: Alemania; Austria; Bélgica; Dinamarca; Finlandia; Francia; Reino Unido; Grecia; Irlanda; Italia; Luxemburgo; Países Bajos; Portugal; y Suecia.

Síntesis Metodológica

El cuerpo de estudio del Catálogo de Barrios Vulnerables de 2011 sigue el criterio establecido en los Catálogos anteriores: centrándose en los municipios mayores de 50.000 habitantes y capitales de provincia. Los trabajos del Catálogo de 2011, siguen la misma metodología que los de 1991, 2001, y 2006, con la única particularidad de que sólo identifican las Áreas Estadísticas Vulnerables, sin realizar el análisis urbanístico detallado que permitía identificar a partir de ellas los Barrios Vulnerables. En el Catálogo de 2011 se han delimitado AE-INMG (Área Estadística con concentraciones significativas de población inmigrante) y AEV (Áreas Estadísticas Vulnerables según los 3 Indicadores Básicos de Vulnerabilidad Urbana: IBVU Estudios, IBVU Vivienda o IBVU Paro). Estas delimitaciones son independientes y pueden superponerse para su análisis en el Visor del Catálogo.

En el caso del Indicador de Inmigración (I-INMG), para el desarrollo del estudio de 2011 se ha partido del análisis de la evolución de los Barrios con concentraciones significativas de población inmigrante identificados previamente en el año 2006, viendo primero si seguían o no cumpliendo esta condición en el año 2011. Posteriormente, se han identificado las nuevas Áreas Estadísticas con concentraciones significativas de población inmigrante (AE-INMG) no coincidentes con Barrios identificados en el Catálogo de 2006, incluyendo también las ciudades que no contaban con Barrios de este tipo en el año 2006.

Una vez identificadas las secciones censales que en 2011 superan los umbrales de referencia del Indicador de Inmigración (I-INMG), se procede a agrupar estas secciones en Áreas Estadísticas con concentraciones significativas de población inmigrante (AE-INMG).

La metodología detallada completa puede consultarse en:

https://apps.fomento.gob.es/BarriosVulnerables/static/adjunto/Sintesis_metodologica_general_catalogo_bbvv.pdf

Datos sociodemográficos (Censo 2011)	Sección censal 0801902090		AE-INMG 0801943	
	Valores absolutos	%	Valores absolutos	%
Población total	1.505		10.995	
Población nacida en el extranjero total	370	24,58	3.140	28,56
Población nacida en el extranjero (excepto UE-15)	310	20,60	2.205	20,05

	Sección	AE-INMG	Municipio	Comunidad Autónoma	España
INDICADOR DE INMIGRACIÓN (I-INMG)	20,60	20,05	15,08	13,60	9,99
INDICADORES BÁSICOS DE VULNERABILIDAD URBANA (IBVU) (4)					
IBVU Estudios (5)	2,79	3,46	7,50	10,02	10,92
IBVU Vivienda (6)	13,97	4,94	10,49	7,60	6,99
IBVU Paro (7)	27,45	16,64	21,71	25,75	29,64

(4) Además del Indicador de Inmigración (I-INMG) se ofrecen los valores de los 3 Indicadores Básicos de Vulnerabilidad Urbana (IBVU) para poder analizar la situación de cada sección censal y AE-INMG en relación con los valores de referencia de vulnerabilidad para estos 3 indicadores.

(5) IBVU Estudios: Porcentaje de población analfabeta y sin estudios de 16 años o más, sobre el total de población de 16 años o más. Valor de referencia de vulnerabilidad (2011): 16,38%.

(6) IBVU Vivienda: Porcentaje de viviendas familiares (principales, secundarias, vacías) en edificios en estado en estado ruinoso, malo o deficiente, sobre el total de viviendas familiares (principales, secundarias, vacías). Valor de referencia de vulnerabilidad (2011): 17,50 %.

(7) IBVU Paro: Porcentaje de la población de 16 años o más en situación de paro, respecto al total de población activa de 16 años o más. Valor de referencia de vulnerabilidad (2011): 42,33 %.

Definiciones

ÁREA ESTADÍSTICA CON CONCENTRACIONES SIGNIFICATIVAS DE POBLACIÓN INMIGRANTE (AE-INMG)

Agrupación de secciones censales colindantes y de cierta homogeneidad urbanística, de entre 3.500 y 15.000 habitantes en las que el valor de Indicador de Inmigración (I-INMG) del conjunto supera el valor establecido como referencia (20%).

INDICADOR DE INMIGRACIÓN (I-INMG)

Porcentaje de población nacida en países no pertenecientes a la UE-14, respecto a la población total. Se calcula restando al número total de nacidos en el extranjero, los nacidos en los países de la UE-14: Alemania; Austria; Bélgica; Dinamarca; Finlandia; Francia; Reino Unido; Grecia; Irlanda; Italia; Luxemburgo; Países Bajos; Portugal; y Suecia.

Síntesis Metodológica

El cuerpo de estudio del Catálogo de Barrios Vulnerables de 2011 sigue el criterio establecido en los Catálogos anteriores: centrándose en los municipios mayores de 50.000 habitantes y capitales de provincia. Los trabajos del Catálogo de 2011, siguen la misma metodología que los de 1991, 2001, y 2006, con la única particularidad de que sólo identifican las Áreas Estadísticas Vulnerables, sin realizar el análisis urbanístico detallado que permitía identificar a partir de ellas los Barrios Vulnerables. En el Catálogo de 2011 se han delimitado AE-INMG (Área Estadística con concentraciones significativas de población inmigrante) y AEV (Áreas Estadísticas Vulnerables según los 3 Indicadores Básicos de Vulnerabilidad Urbana: IBVU Estudios, IBVU Vivienda o IBVU Paro). Estas delimitaciones son independientes y pueden superponerse para su análisis en el Visor del Catálogo.

En el caso del Indicador de Inmigración (I-INMG), para el desarrollo del estudio de 2011 se ha partido del análisis de la evolución de los Barrios con concentraciones significativas de población inmigrante identificados previamente en el año 2006, viendo primero si seguían o no cumpliendo esta condición en el año 2011. Posteriormente, se han identificado las nuevas Áreas Estadísticas con concentraciones significativas de población inmigrante (AE-INMG) no coincidentes con Barrios identificados en el Catálogo de 2006, incluyendo también las ciudades que no contaban con Barrios de este tipo en el año 2006.

Una vez identificadas las secciones censales que en 2011 superan los umbrales de referencia del Indicador de Inmigración (I-INMG), se procede a agrupar estas secciones en Áreas Estadísticas con concentraciones significativas de población inmigrante (AE-INMG).

La metodología detallada completa puede consultarse en:

https://apps.fomento.gob.es/BarriosVulnerables/static/adjunto/Sintesis_metodologica_general_catalogo_bbvv.pdf



Localización en detalle del AE-INMG

Datos básicos del AE-INMG (1)

Población total	5.035
Población nacida en el extranjero total	1.465
Población nacida en el extranjero (excepto UE-15)	1.105
Densidad población (hab/Km²)	29.875,06
Superficie (ha)	16,85
Nº de secciones censales	3

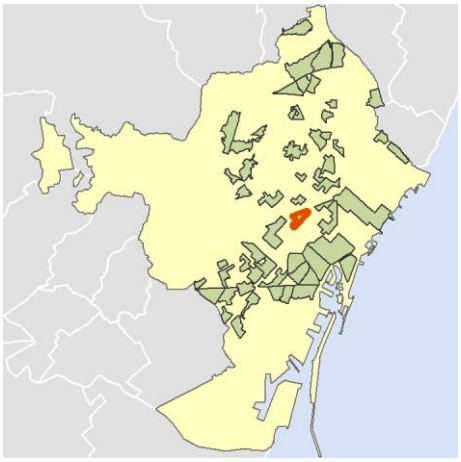

Localización del AE-INMG dentro del término municipal

	Valor del AE-INMG	Valor de referencia (2)
INDICADOR DE INMIGRACIÓN (I-INMG) (3)	**21,95 %**	20,00%

(1) Área Estadística con concentraciones significativas de población inmigrante (AE-INMG)

(2) Valor que se ha tomado como referencia para este estudio

(3) Indicador de Inmigración: (I-INMG): Porcentaje de población nacida en países no pertenecientes a la UE-14, respecto a la población total. Se calcula restando al número total de nacidos en el extranjero, los nacidos en los países de la UE-14: Alemania; Austria; Bélgica; Dinamarca; Finlandia; Francia; Reino Unido; Grecia; Irlanda; Italia; Luxemburgo; Países Bajos; Portugal; y Suecia.

Datos sociodemográficos (Censo 2011)	Sección censal 0801902061		AE-INMG 0801944	
	Valores absolutos	%	Valores absolutos	%
Población total	1.915		5.035	
Población nacida en el extranjero total	675	35,25	1.465	29,10
Población nacida en el extranjero (excepto UE-15)	565	29,50	1.105	21,95

	Sección	AE-INMG	Municipio	Comunidad Autónoma	España
INDICADOR DE INMIGRACIÓN (I-INMG)	29,50	21,95	15,08	13,60	9,99
INDICADORES BÁSICOS DE VULNERABILIDAD URBANA (IBVU) (4)					
IBVU Estudios (5)	2,98	3,41	7,50	10,02	10,92
IBVU Vivienda (6)	2,60	2,16	10,49	7,60	6,99
IBVU Paro (7)	27,05	17,45	21,71	25,75	29,64

(4) Además del Indicador de Inmigración (I-INMG) se ofrecen los valores de los 3 Indicadores Básicos de Vulnerabilidad Urbana (IBVU) para poder analizar la situación de cada sección censal y AE-INMG en relación con los valores de referencia de vulnerabilidad para estos 3 indicadores.

(5) IBVU Estudios: Porcentaje de población analfabeta y sin estudios de 16 años o más, sobre el total de población de 16 años o más. Valor de referencia de vulnerabilidad (2011): 16,38%.

(6) IBVU Vivienda: Porcentaje de viviendas familiares (principales, secundarias, vacías) en edificios en estado en estado ruinoso, malo o deficiente, sobre el total de viviendas familiares (principales, secundarias, vacías). Valor de referencia de vulnerabilidad (2011): 17,50 %.

(7) IBVU Paro: Porcentaje de la población de 16 años o más en situación de paro, respecto al total de población activa de 16 años o más. Valor de referencia de vulnerabilidad (2011): 42,33 %.

Definiciones

ÁREA ESTADÍSTICA CON CONCENTRACIONES SIGNIFICATIVAS DE POBLACIÓN INMIGRANTE (AE-INMG)

Agrupación de secciones censales colindantes y de cierta homogeneidad urbanística, de entre 3.500 y 15.000 habitantes en las que el valor de Indicador de Inmigración (I-INMG) del conjunto supera el valor establecido como referencia (20%).

INDICADOR DE INMIGRACIÓN (I-INMG)

Porcentaje de población nacida en países no pertenecientes a la UE-14, respecto a la población total. Se calcula restando al número total de nacidos en el extranjero, los nacidos en los países de la UE-14: Alemania; Austria; Bélgica; Dinamarca; Finlandia; Francia; Reino Unido; Grecia; Irlanda; Italia; Luxemburgo; Países Bajos; Portugal; y Suecia.

Síntesis Metodológica

El cuerpo de estudio del Catálogo de Barrios Vulnerables de 2011 sigue el criterio establecido en los Catálogos anteriores: centrándose en los municipios mayores de 50.000 habitantes y capitales de provincia. Los trabajos del Catálogo de 2011, siguen la misma metodología que los de 1991, 2001, y 2006, con la única particularidad de que sólo identifican las Áreas Estadísticas Vulnerables, sin realizar el análisis urbanístico detallado que permitía identificar a partir de ellas los Barrios Vulnerables. En el Catálogo de 2011 se han delimitado AE-INMG (Área Estadística con concentraciones significativas de población inmigrante) y AEV (Áreas Estadísticas Vulnerables según los 3 Indicadores Básicos de Vulnerabilidad Urbana: IBVU Estudios, IBVU Vivienda o IBVU Paro). Estas delimitaciones son independientes y pueden superponerse para su análisis en el Visor del Catálogo.

En el caso del Indicador de Inmigración (I-INMG), para el desarrollo del estudio de 2011 se ha partido del análisis de la evolución de los Barrios con concentraciones significativas de población inmigrante identificados previamente en el año 2006, viendo primero si seguían o no cumpliendo esta condición en el año 2011. Posteriormente, se han identificado las nuevas Áreas Estadísticas con concentraciones significativas de población inmigrante (AE-INMG) no coincidentes con Barrios identificados en el Catálogo de 2006, incluyendo también las ciudades que no contaban con Barrios de este tipo en el año 2006.

Una vez identificadas las secciones censales que en 2011 superan los umbrales de referencia del Indicador de Inmigración (I-INMG), se procede a agrupar estas secciones en Áreas Estadísticas con concentraciones significativas de población inmigrante (AE-INMG).

La metodología detallada completa puede consultarse en:

https://apps.fomento.gob.es/BarriosVulnerables/static/adjunto/Sintesis_metodologica_general_catalogo_bbvv.pdf

Datos sociodemográficos (Censo 2011)	Sección censal 0801902062		AE-INMG 0801944	
	Valores absolutos	%	Valores absolutos	%
Población total	1.630		5.035	
Población nacida en el extranjero total	465	28,53	1.465	29,10
Población nacida en el extranjero (excepto UE-15)	370	22,70	1.105	21,95

	Sección	AE-INMG	Municipio	Comunidad Autónoma	España
INDICADOR DE INMIGRACIÓN (I-INMG)	22,70	21,95	15,08	13,60	9,99
INDICADORES BÁSICOS DE VULNERABILIDAD URBANA (IBVU) (4)					
IBVU Estudios (5)	4,04	3,41	7,50	10,02	10,92
IBVU Vivienda (6)	0,00	2,16	10,49	7,60	6,99
IBVU Paro (7)	9,60	17,45	21,71	25,75	29,64

(4) Además del Indicador de Inmigración (I-INMG) se ofrecen los valores de los 3 Indicadores Básicos de Vulnerabilidad Urbana (IBVU) para poder analizar la situación de cada sección censal y AE-INMG en relación con los valores de referencia de vulnerabilidad para estos 3 indicadores.

(5) IBVU Estudios: Porcentaje de población analfabeta y sin estudios de 16 años o más, sobre el total de población de 16 años o más. Valor de referencia de vulnerabilidad (2011): 16,38%.

(6) IBVU Vivienda: Porcentaje de viviendas familiares (principales, secundarias, vacías) en edificios en estado en estado ruinoso, malo o deficiente, sobre el total de viviendas familiares (principales, secundarias, vacías). Valor de referencia de vulnerabilidad (2011): 17,50 %.

(7) IBVU Paro: Porcentaje de la población de 16 años o más en situación de paro, respecto al total de población activa de 16 años o más. Valor de referencia de vulnerabilidad (2011): 42,33 %.

Definiciones

ÁREA ESTADÍSTICA CON CONCENTRACIONES SIGNIFICATIVAS DE POBLACIÓN INMIGRANTE (AE-INMG)

Agrupación de secciones censales colindantes y de cierta homogeneidad urbanística, de entre 3.500 y 15.000 habitantes en las que el valor de Indicador de Inmigración (I-INMG) del conjunto supera el valor establecido como referencia (20%).

INDICADOR DE INMIGRACIÓN (I-INMG)

Porcentaje de población nacida en países no pertenecientes a la UE-14, respecto a la población total. Se calcula restando al número total de nacidos en el extranjero, los nacidos en los países de la UE-14: Alemania; Austria; Bélgica; Dinamarca; Finlandia; Francia; Reino Unido; Grecia; Irlanda; Italia; Luxemburgo; Países Bajos; Portugal; y Suecia.

Síntesis Metodológica

El cuerpo de estudio del Catálogo de Barrios Vulnerables de 2011 sigue el criterio establecido en los Catálogos anteriores: centrándose en los municipios mayores de 50.000 habitantes y capitales de provincia. Los trabajos del Catálogo de 2011, siguen la misma metodología que los de 1991, 2001, y 2006, con la única particularidad de que sólo identifican las Áreas Estadísticas Vulnerables, sin realizar el análisis urbanístico detallado que permitía identificar a partir de ellas los Barrios Vulnerables. En el Catálogo de 2011 se han delimitado AE-INMG (Área Estadística con concentraciones significativas de población inmigrante) y AEV (Áreas Estadísticas Vulnerables según los 3 Indicadores Básicos de Vulnerabilidad Urbana: IBVU Estudios, IBVU Vivienda o IBVU Paro). Estas delimitaciones son independientes y pueden superponerse para su análisis en el Visor del Catálogo.

En el caso del Indicador de Inmigración (I-INMG), para el desarrollo del estudio de 2011 se ha partido del análisis de la evolución de los Barrios con concentraciones significativas de población inmigrante identificados previamente en el año 2006, viendo primero si seguían o no cumpliendo esta condición en el año 2011. Posteriormente, se han identificado las nuevas Áreas Estadísticas con concentraciones significativas de población inmigrante (AE-INMG) no coincidentes con Barrios identificados en el Catálogo de 2006, incluyendo también las ciudades que no contaban con Barrios de este tipo en el año 2006.

Una vez identificadas las secciones censales que en 2011 superan los umbrales de referencia del Indicador de Inmigración (I-INMG), se procede a agrupar estas secciones en Áreas Estadísticas con concentraciones significativas de población inmigrante (AE-INMG).

La metodología detallada completa puede consultarse en:

https://apps.fomento.gob.es/BarriosVulnerables/static/adjunto/Sintesis_metodologica_general_catalogo_bbvv.pdf

Datos sociodemográficos (Censo 2011)	Sección censal 0801902065		AE-INMG 0801944	
	Valores absolutos	%	Valores absolutos	%
Población total	1.490		5.035	
Población nacida en el extranjero total	325	21,81	1.465	29,10
Población nacida en el extranjero (excepto UE-15)	170	11,41	1.105	21,95

	Sección	AE-INMG	Municipio	Comunidad Autónoma	España
INDICADOR DE INMIGRACIÓN (I-INMG)	11,41	21,95	15,08	13,60	9,99
INDICADORES BÁSICOS DE VULNERABILIDAD URBANA (IBVU) (4)					
IBVU Estudios (5)	3,37	3,41	7,50	10,02	10,92
IBVU Vivienda (6)	3,21	2,16	10,49	7,60	6,99
IBVU Paro (7)	13,95	17,45	21,71	25,75	29,64

(4) Además del Indicador de Inmigración (I-INMG) se ofrecen los valores de los 3 Indicadores Básicos de Vulnerabilidad Urbana (IBVU) para poder analizar la situación de cada sección censal y AE-INMG en relación con los valores de referencia de vulnerabilidad para estos 3 indicadores.

(5) IBVU Estudios: Porcentaje de población analfabeta y sin estudios de 16 años o más, sobre el total de población de 16 años o más. Valor de referencia de vulnerabilidad (2011): 16,38%.

(6) IBVU Vivienda: Porcentaje de viviendas familiares (principales, secundarias, vacías) en edificios en estado en estado ruinoso, malo o deficiente, sobre el total de viviendas familiares (principales, secundarias, vacías). Valor de referencia de vulnerabilidad (2011): 17,50 %.

(7) IBVU Paro: Porcentaje de la población de 16 años o más en situación de paro, respecto al total de población activa de 16 años o más. Valor de referencia de vulnerabilidad (2011): 42,33 %.

Definiciones

ÁREA ESTADÍSTICA CON CONCENTRACIONES SIGNIFICATIVAS DE POBLACIÓN INMIGRANTE (AE-INMG)

Agrupación de secciones censales colindantes y de cierta homogeneidad urbanística, de entre 3.500 y 15.000 habitantes en las que el valor de Indicador de Inmigración (I-INMG) del conjunto supera el valor establecido como referencia (20%).

INDICADOR DE INMIGRACIÓN (I-INMG)

Porcentaje de población nacida en países no pertenecientes a la UE-14, respecto a la población total. Se calcula restando al número total de nacidos en el extranjero, los nacidos en los países de la UE-14: Alemania; Austria; Bélgica; Dinamarca; Finlandia; Francia; Reino Unido; Grecia; Irlanda; Italia; Luxemburgo; Países Bajos; Portugal; y Suecia.

Síntesis Metodológica

El cuerpo de estudio del Catálogo de Barrios Vulnerables de 2011 sigue el criterio establecido en los Catálogos anteriores: centrándose en los municipios mayores de 50.000 habitantes y capitales de provincia. Los trabajos del Catálogo de 2011, siguen la misma metodología que los de 1991, 2001, y 2006, con la única particularidad de que sólo identifican las Áreas Estadísticas Vulnerables, sin realizar el análisis urbanístico detallado que permitía identificar a partir de ellas los Barrios Vulnerables. En el Catálogo de 2011 se han delimitado AE-INMG (Área Estadística con concentraciones significativas de población inmigrante) y AEV (Áreas Estadísticas Vulnerables según los 3 Indicadores Básicos de Vulnerabilidad Urbana: IBVU Estudios, IBVU Vivienda o IBVU Paro). Estas delimitaciones son independientes y pueden superponerse para su análisis en el Visor del Catálogo.

En el caso del Indicador de Inmigración (I-INMG), para el desarrollo del estudio de 2011 se ha partido del análisis de la evolución de los Barrios con concentraciones significativas de población inmigrante identificados previamente en el año 2006, viendo primero si seguían o no cumpliendo esta condición en el año 2011. Posteriormente, se han identificado las nuevas Áreas Estadísticas con concentraciones significativas de población inmigrante (AE-INMG) no coincidentes con Barrios identificados en el Catálogo de 2006, incluyendo también las ciudades que no contaban con Barrios de este tipo en el año 2006.

Una vez identificadas las secciones censales que en 2011 superan los umbrales de referencia del Indicador de Inmigración (I-INMG), se procede a agrupar estas secciones en Áreas Estadísticas con concentraciones significativas de población inmigrante (AE-INMG).

La metodología detallada completa puede consultarse en:

https://apps.fomento.gob.es/BarriosVulnerables/static/adjunto/Sintesis_metodologica_general_catalogo_bbvv.pdf

Catálogo de Barrios Vulnerables 2011

Resumen y datos básicos de Barrios de Inmigración 2011

MINISTERIO DE TRANSPORTES, MOVILIDAD Y AGENDA URBANA

POLITÉCNICA — UNIVERSIDAD POLITÉCNICA DE MADRID

Comunidad Autónoma **Cataluña**

Municipio 08056 Castelldefels **BBINM 2011**

	BBINM 2001		AE-INM Nuevas		TOTAL	
	Nº	POB.	Nº	POB.	Nº	POB.
Total Barrios Inmigración	2	18.430	1	6.405	**3**	**24.835**
Población total municipio						**61.858**
% Población en BBINM						**40,1%**
Formas de crecimiento (1)						
Casco histórico						
Ensanche						
Parcelación periférica						
Ciudad jardín						
Promoción pública 40-60						
Promoción 60-75						
Promoción pública 75-90						
Promoción privada 75-90						
Pueblo anexionado						
Media mixta						
Periferia mixta	1	6.405			1	6.405
Parcelación marginal						
Disperso						
Promociones 1991-2011						
No asignada*			2	18.430	2	18.430
Niveles de inmigración (2)						
B (VR - 4MN)	1	6.405	2	18.430	3	24.835
C (4MN - 8MN)						
D (>8MN)						

BBINM: Barrios con concentraciones significativas de población inmigrante. AE-INM: Áreas Estadísticas con concentraciones significativas de población inmigrante. Nº: número de barrios y áreas estadísticas detectados. POB.: Población residente en barrios o áreas estadísticas.

(1) Morfotipología predominante en los tejidos de los barrios delimitados.

* Para las AE-INM nuevas en 2011 sólo se asignó forma de crecimiento en las ciudades mayores de 300 mil habitantes

(2) Niveles de inmigración. VR: valor de referencia: 20% de población no UE-15. MN: Media nacional en cada año (8,77% en 2006 y 10,34% en 2011 para las ciudades mayores de 50 mil habitantes y capitales de provincia).



GOBIERNO DE ESPAÑA · MINISTERIO DE FOMENTO

UNIVERSIDAD POLITÉCNICA DE MADRID

MAPA DE ÁREAS ESTADÍSTICAS CON CONCENTRACIONES SIGNIFICATIVAS DE POBLACIÓN INMIGRANTE 2011

08056	Castelldefels

Población total del municipio	61.858
Población en AE-INMG 2011	24.835

Código-Nombre de AE-INMG 2011

0805601	0805601
0805602	0805602
08056001	Lluminetes-Baixador

Catálogo de Barrios Vulnerables 2011. Barrios de inmigración

Listado de Barrios y Áreas Estadísticas con concentraciones significativas de población inmigrante e indicadores básicos*

MINISTERIO DE TRANSPORTES, MOVILIDAD Y AGENDA URBANA

POLITÉCNICA

UNIVERSIDAD POLITÉCNICA DE MADRID

Cataluña

08056 Castelldefels

			POBLACIÓN Y VIVIENDAS			INDICADOR	
CODBINM	*DENBINM*	*FORMA DE CRECIMIENTO*	*POBL*	*VIV TOT*	*VIV PPAL*	*IINM*	*NIVEL*
08056001	Lluminetes-Baixador	Periferia Mixta	6.405	7.525	2.800	20,30	**B**
0805601	0805601		10.690	4.405	4.130	26,29	**B**
0805602	0805602		7.740	3.190	2.940	21,58	**B**
TOTAL	**3 Barrios y AE de Inmigración**		**24.835**	**15.120**	**9.870**		

* El Catálogo de 2011 se compone de barrios urbanísticos de 2006 (BBINM) en los que continuaba existiendo un área estadística que superaba el valor de referencia del indicador de 2011, y nuevas áreas estadísticas (AE-INM) sin relación con los barrios delimitados en 2006.

CODBINM: Código de Barrio con concentraciones significativas de población inmigrante (BINM): 8 dígitos: 5 código municipio + 3 código de barrio**.** Código de Área Estadística con concentraciones significativas de población inmigrante (AE-INM): 7 dígitos: 5 código de municipio + 2 código de área.

DENBV: Denominación de BINM 2006 que continúa siendo vulnerable en 2011. Las AE-INM nuevas no tienen denominación, sólo código.

FORMA DE CRECIMIENTO: Morfotipología del tejido predominante en el barrio. Para las AE-INM nuevas en 2011 sólo se asignó forma de crecimiento en las ciudades mayores de 300 mil habitantes.

POBL: Población total según Censo 2011. Sombreados en amarillo los valores <3.500 hab. y en rojo los >15.000 hab.

VIV TOT: Viviendas totales según Censo 2011.

VIV PPAL: Viviendas principales según Censo 2011.

IINM: Indicador de Inmigración. Porcentaje de población extranjera procedente de países no pertenecientes a la UE-15 respecto a la población total. MN: Media nacional: 10,34% en 2011 para las ciudades mayores de 50 mil habitantes y capitales de provincia. VR: Valor de referencia: 20%.

NIVEL: Niveles de inmigración. B (VR - 4MN). C (4MN - 8MN). D (>8MN)**.**

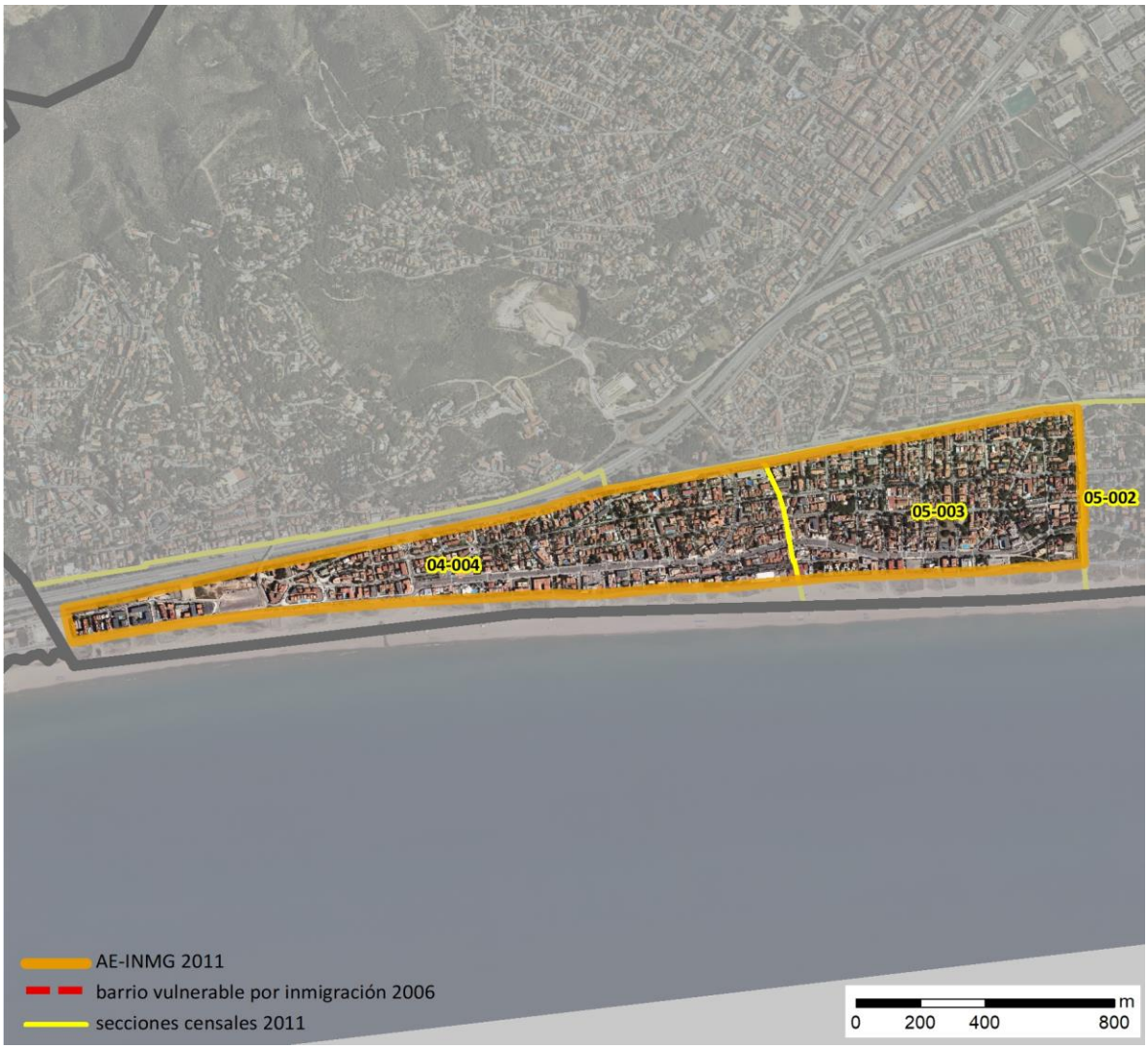

Localización en detalle del AE-INMG

Datos básicos del AE-INMG (1)

Población total	6.405
Población nacida en el extranjero total	1.765
Población nacida en el extranjero (excepto UE-15)	1.300
Densidad población (hab/Km²)	2.850,17
Superficie (ha)	224,72
Nº de secciones censales	3



Localización del AE-INMG dentro del término municipal

	Valor del AE-INMG	Valor de referencia (2)
INDICADOR DE INMIGRACIÓN (I-INMG) (3)	**20,30 %**	20,00%

(1) Área Estadística con concentraciones significativas de población inmigrante (AE-INMG)

(2) Valor que se ha tomado como referencia para este estudio

(3) Indicador de Inmigración: (I-INMG): Porcentaje de población nacida en países no pertenecientes a la UE-14, respecto a la población total. Se calcula restando al número total de nacidos en el extranjero, los nacidos en los países de la UE-14: Alemania; Austria; Bélgica; Dinamarca; Finlandia; Francia; Reino Unido; Grecia; Irlanda; Italia; Luxemburgo; Países Bajos; Portugal; y Suecia.

Datos sociodemográficos (Censo 2011)	Sección censal 0805604004		AE-INMG 08056001	
	Valores absolutos	%	Valores absolutos	%
Población total	2.345		6.405	
Población nacida en el extranjero total	960	40,94	1.765	27,56
Población nacida en el extranjero (excepto UE-15)	835	35,61	1.300	20,30

	Sección	AE-INMG	Municipio	Comunidad Autónoma	España
INDICADOR DE INMIGRACIÓN (I-INMG)	35,61	20,30	16,85	13,60	9,99
INDICADORES BÁSICOS DE VULNERABILIDAD URBANA (IBVU) (4)					
IBVU Estudios (5)	2,46	3,82	6,86	10,02	10,92
IBVU Vivienda (6)	48,95	31,50	16,26	7,60	6,99
IBVU Paro (7)	19,55	20,38	21,04	25,75	29,64

(4) Además del Indicador de Inmigración (I-INMG) se ofrecen los valores de los 3 Indicadores Básicos de Vulnerabilidad Urbana (IBVU) para poder analizar la situación de cada sección censal y AE-INMG en relación con los valores de referencia de vulnerabilidad para estos 3 indicadores.

(5) IBVU Estudios: Porcentaje de población analfabeta y sin estudios de 16 años o más, sobre el total de población de 16 años o más. Valor de referencia de vulnerabilidad (2011): 16,38%.

(6) IBVU Vivienda: Porcentaje de viviendas familiares (principales, secundarias, vacías) en edificios en estado en estado ruinoso, malo o deficiente, sobre el total de viviendas familiares (principales, secundarias, vacías). Valor de referencia de vulnerabilidad (2011): 17,50 %.

(7) IBVU Paro: Porcentaje de la población de 16 años o más en situación de paro, respecto al total de población activa de 16 años o más. Valor de referencia de vulnerabilidad (2011): 42,33 %.

Definiciones

ÁREA ESTADÍSTICA CON CONCENTRACIONES SIGNIFICATIVAS DE POBLACIÓN INMIGRANTE (AE-INMG)

Agrupación de secciones censales colindantes y de cierta homogeneidad urbanística, de entre 3.500 y 15.000 habitantes en las que el valor de Indicador de Inmigración (I-INMG) del conjunto supera el valor establecido como referencia (20%).

INDICADOR DE INMIGRACIÓN (I-INMG)

Porcentaje de población nacida en países no pertenecientes a la UE-14, respecto a la población total. Se calcula restando al número total de nacidos en el extranjero, los nacidos en los países de la UE-14: Alemania; Austria; Bélgica; Dinamarca; Finlandia; Francia; Reino Unido; Grecia; Irlanda; Italia; Luxemburgo; Países Bajos; Portugal; y Suecia.

Síntesis Metodológica

El cuerpo de estudio del Catálogo de Barrios Vulnerables de 2011 sigue el criterio establecido en los Catálogos anteriores: centrándose en los municipios mayores de 50.000 habitantes y capitales de provincia. Los trabajos del Catálogo de 2011, siguen la misma metodología que los de 1991, 2001, y 2006, con la única particularidad de que sólo identifican las Áreas Estadísticas Vulnerables, sin realizar el análisis urbanístico detallado que permitía identificar a partir de ellas los Barrios Vulnerables. En el Catálogo de 2011 se han delimitado AE-INMG (Área Estadística con concentraciones significativas de población inmigrante) y AEV (Áreas Estadísticas Vulnerables según los 3 Indicadores Básicos de Vulnerabilidad Urbana: IBVU Estudios, IBVU Vivienda o IBVU Paro). Estas delimitaciones son independientes y pueden superponerse para su análisis en el Visor del Catálogo.

En el caso del Indicador de Inmigración (I-INMG), para el desarrollo del estudio de 2011 se ha partido del análisis de la evolución de los Barrios con concentraciones significativas de población inmigrante identificados previamente en el año 2006, viendo primero si seguían o no cumpliendo esta condición en el año 2011. Posteriormente, se han identificado las nuevas Áreas Estadísticas con concentraciones significativas de población inmigrante (AE-INMG) no coincidentes con Barrios identificados en el Catálogo de 2006, incluyendo también las ciudades que no contaban con Barrios de este tipo en el año 2006.

Una vez identificadas las secciones censales que en 2011 superan los umbrales de referencia del Indicador de Inmigración (I-INMG), se procede a agrupar estas secciones en Áreas Estadísticas con concentraciones significativas de población inmigrante (AE-INMG).

La metodología detallada completa puede consultarse en:

https://apps.fomento.gob.es/BarriosVulnerables/static/adjunto/Sintesis_metodologica_general_catalogo_bbvv.pdf

Datos sociodemográficos (Censo 2011)	Sección censal 0805605002		AE-INMG 08056001	
	Valores absolutos	%	Valores absolutos	%
Población total	2.380		6.405	
Población nacida en el extranjero total	420	17,65	1.765	27,56
Población nacida en el extranjero (excepto UE-15)	240	10,08	1.300	20,30

	Sección	AE-INMG	Municipio	Comunidad Autónoma	España
INDICADOR DE INMIGRACIÓN (I-INMG)	10,08	20,30	16,85	13,60	9,99
INDICADORES BÁSICOS DE VULNERABILIDAD URBANA (IBVU) (4)					
IBVU Estudios (5)	3,30	3,82	6,86	10,02	10,92
IBVU Vivienda (6)	15,19	31,50	16,26	7,60	6,99
IBVU Paro (7)	17,80	20,38	21,04	25,75	29,64

(4) Además del Indicador de Inmigración (I-INMG) se ofrecen los valores de los 3 Indicadores Básicos de Vulnerabilidad Urbana (IBVU) para poder analizar la situación de cada sección censal y AE-INMG en relación con los valores de referencia de vulnerabilidad para estos 3 indicadores.

(5) IBVU Estudios: Porcentaje de población analfabeta y sin estudios de 16 años o más, sobre el total de población de 16 años o más. Valor de referencia de vulnerabilidad (2011): 16,38%.

(6) IBVU Vivienda: Porcentaje de viviendas familiares (principales, secundarias, vacías) en edificios en estado en estado ruinoso, malo o deficiente, sobre el total de viviendas familiares (principales, secundarias, vacías). Valor de referencia de vulnerabilidad (2011): 17,50 %.

(7) IBVU Paro: Porcentaje de la población de 16 años o más en situación de paro, respecto al total de población activa de 16 años o más. Valor de referencia de vulnerabilidad (2011): 42,33 %.

Definiciones

ÁREA ESTADÍSTICA CON CONCENTRACIONES SIGNIFICATIVAS DE POBLACIÓN INMIGRANTE (AE-INMG)

Agrupación de secciones censales colindantes y de cierta homogeneidad urbanística, de entre 3.500 y 15.000 habitantes en las que el valor de Indicador de Inmigración (I-INMG) del conjunto supera el valor establecido como referencia (20%).

INDICADOR DE INMIGRACIÓN (I-INMG)

Porcentaje de población nacida en países no pertenecientes a la UE-14, respecto a la población total. Se calcula restando al número total de nacidos en el extranjero, los nacidos en los países de la UE-14: Alemania; Austria; Bélgica; Dinamarca; Finlandia; Francia; Reino Unido; Grecia; Irlanda; Italia; Luxemburgo; Países Bajos; Portugal; y Suecia.

Síntesis Metodológica

El cuerpo de estudio del Catálogo de Barrios Vulnerables de 2011 sigue el criterio establecido en los Catálogos anteriores: centrándose en los municipios mayores de 50.000 habitantes y capitales de provincia. Los trabajos del Catálogo de 2011, siguen la misma metodología que los de 1991, 2001, y 2006, con la única particularidad de que sólo identifican las Áreas Estadísticas Vulnerables, sin realizar el análisis urbanístico detallado que permitía identificar a partir de ellas los Barrios Vulnerables. En el Catálogo de 2011 se han delimitado AE-INMG (Área Estadística con concentraciones significativas de población inmigrante) y AEV (Áreas Estadísticas Vulnerables según los 3 Indicadores Básicos de Vulnerabilidad Urbana: IBVU Estudios, IBVU Vivienda o IBVU Paro). Estas delimitaciones son independientes y pueden superponerse para su análisis en el Visor del Catálogo.

En el caso del Indicador de Inmigración (I-INMG), para el desarrollo del estudio de 2011 se ha partido del análisis de la evolución de los Barrios con concentraciones significativas de población inmigrante identificados previamente en el año 2006, viendo primero si seguían o no cumpliendo esta condición en el año 2011. Posteriormente, se han identificado las nuevas Áreas Estadísticas con concentraciones significativas de población inmigrante (AE-INMG) no coincidentes con Barrios identificados en el Catálogo de 2006, incluyendo también las ciudades que no contaban con Barrios de este tipo en el año 2006.

Una vez identificadas las secciones censales que en 2011 superan los umbrales de referencia del Indicador de Inmigración (I-INMG), se procede a agrupar estas secciones en Áreas Estadísticas con concentraciones significativas de población inmigrante (AE-INMG).

La metodología detallada completa puede consultarse en:

https://apps.fomento.gob.es/BarriosVulnerables/static/adjunto/Sintesis_metodologica_general_catalogo_bbvv.pdf

Datos sociodemográficos (Censo 2011)	Sección censal 0805605003		AE-INMG 08056001	
	Valores absolutos	%	Valores absolutos	%
Población total	1.680		6.405	
Población nacida en el extranjero total	385	22,92	1.765	27,56
Población nacida en el extranjero (excepto UE-15)	225	13,39	1.300	20,30

	Sección	AE-INMG	Municipio	Comunidad Autónoma	España
INDICADOR DE INMIGRACIÓN (I-INMG)	13,39	20,30	16,85	13,60	9,99
INDICADORES BÁSICOS DE VULNERABILIDAD URBANA (IBVU) (4)					
IBVU Estudios (5)	6,50	3,82	6,86	10,02	10,92
IBVU Vivienda (6)	27,36	31,50	16,26	7,60	6,99
IBVU Paro (7)	25,00	20,38	21,04	25,75	29,64

(4) Además del Indicador de Inmigración (I-INMG) se ofrecen los valores de los 3 Indicadores Básicos de Vulnerabilidad Urbana (IBVU) para poder analizar la situación de cada sección censal y AE-INMG en relación con los valores de referencia de vulnerabilidad para estos 3 indicadores.

(5) IBVU Estudios: Porcentaje de población analfabeta y sin estudios de 16 años o más, sobre el total de población de 16 años o más. Valor de referencia de vulnerabilidad (2011): 16,38%.

(6) IBVU Vivienda: Porcentaje de viviendas familiares (principales, secundarias, vacías) en edificios en estado en estado ruinoso, malo o deficiente, sobre el total de viviendas familiares (principales, secundarias, vacías). Valor de referencia de vulnerabilidad (2011): 17,50 %.

(7) IBVU Paro: Porcentaje de la población de 16 años o más en situación de paro, respecto al total de población activa de 16 años o más. Valor de referencia de vulnerabilidad (2011): 42,33 %.

Definiciones

ÁREA ESTADÍSTICA CON CONCENTRACIONES SIGNIFICATIVAS DE POBLACIÓN INMIGRANTE (AE-INMG)

Agrupación de secciones censales colindantes y de cierta homogeneidad urbanística, de entre 3.500 y 15.000 habitantes en las que el valor de Indicador de Inmigración (I-INMG) del conjunto supera el valor establecido como referencia (20%).

INDICADOR DE INMIGRACIÓN (I-INMG)

Porcentaje de población nacida en países no pertenecientes a la UE-14, respecto a la población total. Se calcula restando al número total de nacidos en el extranjero, los nacidos en los países de la UE-14: Alemania; Austria; Bélgica; Dinamarca; Finlandia; Francia; Reino Unido; Grecia; Irlanda; Italia; Luxemburgo; Países Bajos; Portugal; y Suecia.

Síntesis Metodológica

El cuerpo de estudio del Catálogo de Barrios Vulnerables de 2011 sigue el criterio establecido en los Catálogos anteriores: centrándose en los municipios mayores de 50.000 habitantes y capitales de provincia. Los trabajos del Catálogo de 2011, siguen la misma metodología que los de 1991, 2001, y 2006, con la única particularidad de que sólo identifican las Áreas Estadísticas Vulnerables, sin realizar el análisis urbanístico detallado que permitía identificar a partir de ellas los Barrios Vulnerables. En el Catálogo de 2011 se han delimitado AE-INMG (Área Estadística con concentraciones significativas de población inmigrante) y AEV (Áreas Estadísticas Vulnerables según los 3 Indicadores Básicos de Vulnerabilidad Urbana: IBVU Estudios, IBVU Vivienda o IBVU Paro). Estas delimitaciones son independientes y pueden superponerse para su análisis en el Visor del Catálogo.

En el caso del Indicador de Inmigración (I-INMG), para el desarrollo del estudio de 2011 se ha partido del análisis de la evolución de los Barrios con concentraciones significativas de población inmigrante identificados previamente en el año 2006, viendo primero si seguían o no cumpliendo esta condición en el año 2011. Posteriormente, se han identificado las nuevas Áreas Estadísticas con concentraciones significativas de población inmigrante (AE-INMG) no coincidentes con Barrios identificados en el Catálogo de 2006, incluyendo también las ciudades que no contaban con Barrios de este tipo en el año 2006.

Una vez identificadas las secciones censales que en 2011 superan los umbrales de referencia del Indicador de Inmigración (I-INMG), se procede a agrupar estas secciones en Áreas Estadísticas con concentraciones significativas de población inmigrante (AE-INMG).

La metodología detallada completa puede consultarse en:

https://apps.fomento.gob.es/BarriosVulnerables/static/adjunto/Sintesis_metodologica_general_catalogo_bbvv.pdf

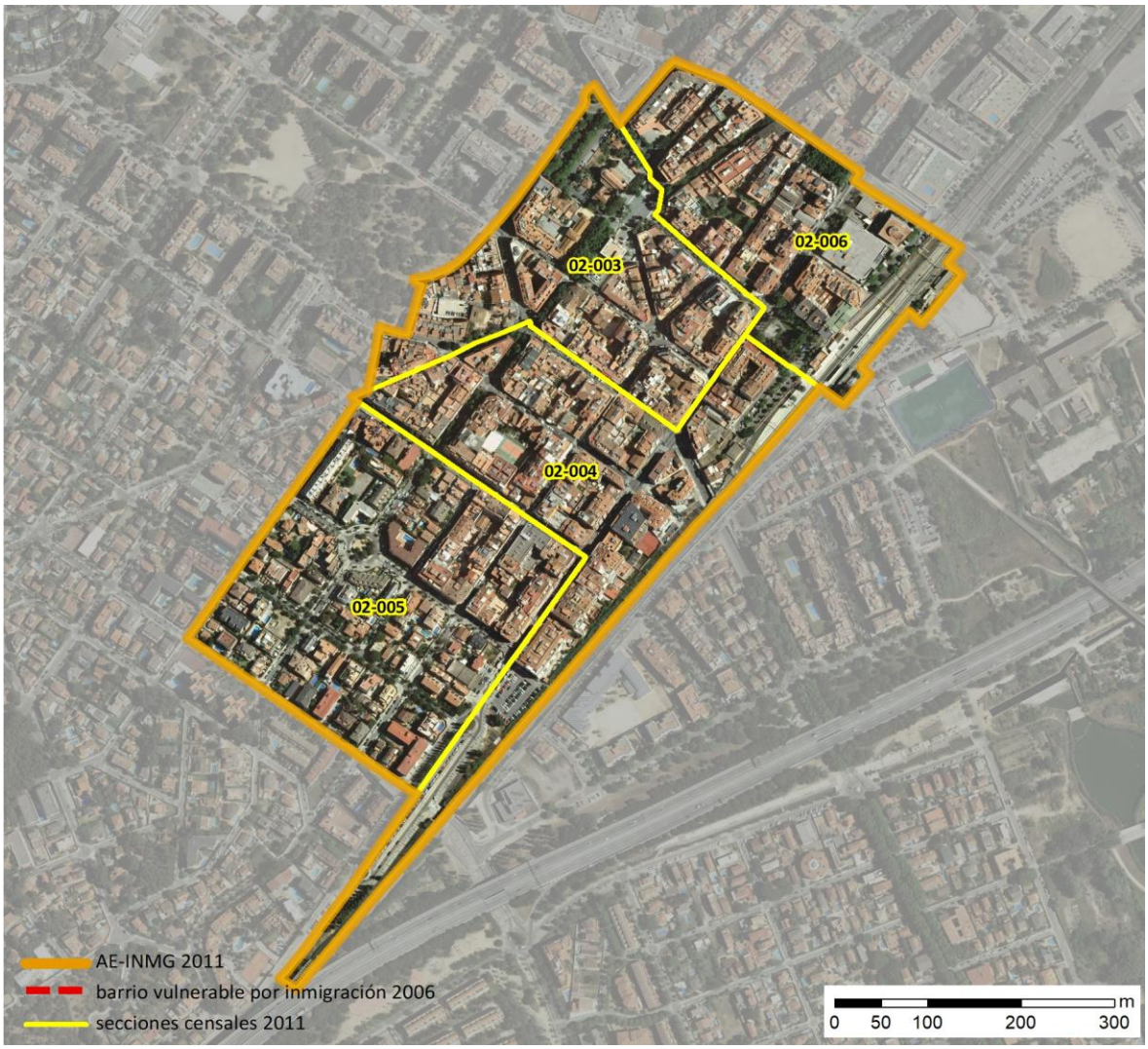

Localización en detalle del AE-INMG

Datos básicos del AE-INMG (1)

Población total	10.690
Población nacida en el extranjero total	3.345
Población nacida en el extranjero (excepto UE-15)	2.810
Densidad población (hab/Km²)	33.598,88
Superficie (ha)	31,82
Nº de secciones censales	4



Localización del AE-INMG dentro del término municipal

	Valor del AE-INMG	Valor de referencia (2)
INDICADOR DE INMIGRACIÓN (I-INMG) (3)	**26,29 %**	20,00%

(1) Área Estadística con concentraciones significativas de población inmigrante (AE-INMG)

(2) Valor que se ha tomado como referencia para este estudio

(3) Indicador de Inmigración: (I-INMG): Porcentaje de población nacida en países no pertenecientes a la UE-14, respecto a la población total. Se calcula restando al número total de nacidos en el extranjero, los nacidos en los países de la UE-14: Alemania; Austria; Bélgica; Dinamarca; Finlandia; Francia; Reino Unido; Grecia; Irlanda; Italia; Luxemburgo; Países Bajos; Portugal; y Suecia.

Datos sociodemográficos (Censo 2011)	Sección censal 0805602003		AE-INMG 0805601	
	Valores absolutos	%	Valores absolutos	%
Población total	2.120		10.690	
Población nacida en el extranjero total	570	26,89	3.345	31,29
Población nacida en el extranjero (excepto UE-15)	495	23,35	2.810	26,29

	Sección	AE-INMG	Municipio	Comunidad Autónoma	España
INDICADOR DE INMIGRACIÓN (I-INMG)	23,35	26,29	16,85	13,60	9,99
INDICADORES BÁSICOS DE VULNERABILIDAD URBANA (IBVU) (4)					
IBVU Estudios (5)	5,75	6,34	6,86	10,02	10,92
IBVU Vivienda (6)	0,00	0,11	16,26	7,60	6,99
IBVU Paro (7)	17,28	22,76	21,04	25,75	29,64

(4) Además del Indicador de Inmigración (I-INMG) se ofrecen los valores de los 3 Indicadores Básicos de Vulnerabilidad Urbana (IBVU) para poder analizar la situación de cada sección censal y AE-INMG en relación con los valores de referencia de vulnerabilidad para estos 3 indicadores.

(5) IBVU Estudios: Porcentaje de población analfabeta y sin estudios de 16 años o más, sobre el total de población de 16 años o más. Valor de referencia de vulnerabilidad (2011): 16,38%.

(6) IBVU Vivienda: Porcentaje de viviendas familiares (principales, secundarias, vacías) en edificios en estado en estado ruinoso, malo o deficiente, sobre el total de viviendas familiares (principales, secundarias, vacías). Valor de referencia de vulnerabilidad (2011): 17,50 %.

(7) IBVU Paro: Porcentaje de la población de 16 años o más en situación de paro, respecto al total de población activa de 16 años o más. Valor de referencia de vulnerabilidad (2011): 42,33 %.

Definiciones

ÁREA ESTADÍSTICA CON CONCENTRACIONES SIGNIFICATIVAS DE POBLACIÓN INMIGRANTE (AE-INMG)

Agrupación de secciones censales colindantes y de cierta homogeneidad urbanística, de entre 3.500 y 15.000 habitantes en las que el valor de Indicador de Inmigración (I-INMG) del conjunto supera el valor establecido como referencia (20%).

INDICADOR DE INMIGRACIÓN (I-INMG)

Porcentaje de población nacida en países no pertenecientes a la UE-14, respecto a la población total. Se calcula restando al número total de nacidos en el extranjero, los nacidos en los países de la UE-14: Alemania; Austria; Bélgica; Dinamarca; Finlandia; Francia; Reino Unido; Grecia; Irlanda; Italia; Luxemburgo; Países Bajos; Portugal; y Suecia.

Síntesis Metodológica

El cuerpo de estudio del Catálogo de Barrios Vulnerables de 2011 sigue el criterio establecido en los Catálogos anteriores: centrándose en los municipios mayores de 50.000 habitantes y capitales de provincia. Los trabajos del Catálogo de 2011, siguen la misma metodología que los de 1991, 2001, y 2006, con la única particularidad de que sólo identifican las Áreas Estadísticas Vulnerables, sin realizar el análisis urbanístico detallado que permitía identificar a partir de ellas los Barrios Vulnerables. En el Catálogo de 2011 se han delimitado AE-INMG (Área Estadística con concentraciones significativas de población inmigrante) y AEV (Áreas Estadísticas Vulnerables según los 3 Indicadores Básicos de Vulnerabilidad Urbana: IBVU Estudios, IBVU Vivienda o IBVU Paro). Estas delimitaciones son independientes y pueden superponerse para su análisis en el Visor del Catálogo.

En el caso del Indicador de Inmigración (I-INMG), para el desarrollo del estudio de 2011 se ha partido del análisis de la evolución de los Barrios con concentraciones significativas de población inmigrante identificados previamente en el año 2006, viendo primero si seguían o no cumpliendo esta condición en el año 2011. Posteriormente, se han identificado las nuevas Áreas Estadísticas con concentraciones significativas de población inmigrante (AE-INMG) no coincidentes con Barrios identificados en el Catálogo de 2006, incluyendo también las ciudades que no contaban con Barrios de este tipo en el año 2006.

Una vez identificadas las secciones censales que en 2011 superan los umbrales de referencia del Indicador de Inmigración (I-INMG), se procede a agrupar estas secciones en Áreas Estadísticas con concentraciones significativas de población inmigrante (AE-INMG).

La metodología detallada completa puede consultarse en:

https://apps.fomento.gob.es/BarriosVulnerables/static/adjunto/Sintesis_metodologica_general_catalogo_bbvv.pdf

Datos sociodemográficos (Censo 2011)	Sección censal 0805602004		AE-INMG 0805601	
	Valores absolutos	%	Valores absolutos	%
Población total	3.465		10.690	
Población nacida en el extranjero total	1.005	29,00	3.345	31,29
Población nacida en el extranjero (excepto UE-15)	720	20,78	2.810	26,29

	Sección	AE-INMG	Municipio	Comunidad Autónoma	España
INDICADOR DE INMIGRACIÓN (I-INMG)	20,78	26,29	16,85	13,60	9,99
INDICADORES BÁSICOS DE VULNERABILIDAD URBANA (IBVU) (4)					
IBVU Estudios (5)	4,06	6,34	6,86	10,02	10,92
IBVU Vivienda (6)	0,34	0,11	16,26	7,60	6,99
IBVU Paro (7)	22,89	22,76	21,04	25,75	29,64

(4) Además del Indicador de Inmigración (I-INMG) se ofrecen los valores de los 3 Indicadores Básicos de Vulnerabilidad Urbana (IBVU) para poder analizar la situación de cada sección censal y AE-INMG en relación con los valores de referencia de vulnerabilidad para estos 3 indicadores.

(5) IBVU Estudios: Porcentaje de población analfabeta y sin estudios de 16 años o más, sobre el total de población de 16 años o más. Valor de referencia de vulnerabilidad (2011): 16,38%.

(6) IBVU Vivienda: Porcentaje de viviendas familiares (principales, secundarias, vacías) en edificios en estado en estado ruinoso, malo o deficiente, sobre el total de viviendas familiares (principales, secundarias, vacías). Valor de referencia de vulnerabilidad (2011): 17,50 %.

(7) IBVU Paro: Porcentaje de la población de 16 años o más en situación de paro, respecto al total de población activa de 16 años o más. Valor de referencia de vulnerabilidad (2011): 42,33 %.

Definiciones

ÁREA ESTADÍSTICA CON CONCENTRACIONES SIGNIFICATIVAS DE POBLACIÓN INMIGRANTE (AE-INMG)

Agrupación de secciones censales colindantes y de cierta homogeneidad urbanística, de entre 3.500 y 15.000 habitantes en las que el valor de Indicador de Inmigración (I-INMG) del conjunto supera el valor establecido como referencia (20%).

INDICADOR DE INMIGRACIÓN (I-INMG)

Porcentaje de población nacida en países no pertenecientes a la UE-14, respecto a la población total. Se calcula restando al número total de nacidos en el extranjero, los nacidos en los países de la UE-14: Alemania; Austria; Bélgica; Dinamarca; Finlandia; Francia; Reino Unido; Grecia; Irlanda; Italia; Luxemburgo; Países Bajos; Portugal; y Suecia.

Síntesis Metodológica

El cuerpo de estudio del Catálogo de Barrios Vulnerables de 2011 sigue el criterio establecido en los Catálogos anteriores: centrándose en los municipios mayores de 50.000 habitantes y capitales de provincia. Los trabajos del Catálogo de 2011, siguen la misma metodología que los de 1991, 2001, y 2006, con la única particularidad de que sólo identifican las Áreas Estadísticas Vulnerables, sin realizar el análisis urbanístico detallado que permitía identificar a partir de ellas los Barrios Vulnerables. En el Catálogo de 2011 se han delimitado AE-INMG (Área Estadística con concentraciones significativas de población inmigrante) y AEV (Áreas Estadísticas Vulnerables según los 3 Indicadores Básicos de Vulnerabilidad Urbana: IBVU Estudios, IBVU Vivienda o IBVU Paro). Estas delimitaciones son independientes y pueden superponerse para su análisis en el Visor del Catálogo.

En el caso del Indicador de Inmigración (I-INMG), para el desarrollo del estudio de 2011 se ha partido del análisis de la evolución de los Barrios con concentraciones significativas de población inmigrante identificados previamente en el año 2006, viendo primero si seguían o no cumpliendo esta condición en el año 2011. Posteriormente, se han identificado las nuevas Áreas Estadísticas con concentraciones significativas de población inmigrante (AE-INMG) no coincidentes con Barrios identificados en el Catálogo de 2006, incluyendo también las ciudades que no contaban con Barrios de este tipo en el año 2006.

Una vez identificadas las secciones censales que en 2011 superan los umbrales de referencia del Indicador de Inmigración (I-INMG), se procede a agrupar estas secciones en Áreas Estadísticas con concentraciones significativas de población inmigrante (AE-INMG).

La metodología detallada completa puede consultarse en:

https://apps.fomento.gob.es/BarriosVulnerables/static/adjunto/Sintesis_metodologica_general_catalogo_bbvv.pdf

Datos sociodemográficos (Censo 2011)	Sección censal 0805602005		AE-INMG 0805601	
	Valores absolutos	%	Valores absolutos	%
Población total	2.730		10.690	
Población nacida en el extranjero total	835	30,59	3.345	31,29
Población nacida en el extranjero (excepto UE-15)	690	25,27	2.810	26,29

	Sección	AE-INMG	Municipio	Comunidad Autónoma	España
INDICADOR DE INMIGRACIÓN (I-INMG)	25,27	26,29	16,85	13,60	9,99
INDICADORES BÁSICOS DE VULNERABILIDAD URBANA (IBVU) (4)					
IBVU Estudios (5)	1,37	6,34	6,86	10,02	10,92
IBVU Vivienda (6)	0,00	0,11	16,26	7,60	6,99
IBVU Paro (7)	19,93	22,76	21,04	25,75	29,64

(4) Además del Indicador de Inmigración (I-INMG) se ofrecen los valores de los 3 Indicadores Básicos de Vulnerabilidad Urbana (IBVU) para poder analizar la situación de cada sección censal y AE-INMG en relación con los valores de referencia de vulnerabilidad para estos 3 indicadores.

(5) IBVU Estudios: Porcentaje de población analfabeta y sin estudios de 16 años o más, sobre el total de población de 16 años o más. Valor de referencia de vulnerabilidad (2011): 16,38%.

(6) IBVU Vivienda: Porcentaje de viviendas familiares (principales, secundarias, vacías) en edificios en estado en estado ruinoso, malo o deficiente, sobre el total de viviendas familiares (principales, secundarias, vacías). Valor de referencia de vulnerabilidad (2011): 17,50 %.

(7) IBVU Paro: Porcentaje de la población de 16 años o más en situación de paro, respecto al total de población activa de 16 años o más. Valor de referencia de vulnerabilidad (2011): 42,33 %.

Definiciones

ÁREA ESTADÍSTICA CON CONCENTRACIONES SIGNIFICATIVAS DE POBLACIÓN INMIGRANTE (AE-INMG)

Agrupación de secciones censales colindantes y de cierta homogeneidad urbanística, de entre 3.500 y 15.000 habitantes en las que el valor de Indicador de Inmigración (I-INMG) del conjunto supera el valor establecido como referencia (20%).

INDICADOR DE INMIGRACIÓN (I-INMG)

Porcentaje de población nacida en países no pertenecientes a la UE-14, respecto a la población total. Se calcula restando al número total de nacidos en el extranjero, los nacidos en los países de la UE-14: Alemania; Austria; Bélgica; Dinamarca; Finlandia; Francia; Reino Unido; Grecia; Irlanda; Italia; Luxemburgo; Países Bajos; Portugal; y Suecia.

Síntesis Metodológica

El cuerpo de estudio del Catálogo de Barrios Vulnerables de 2011 sigue el criterio establecido en los Catálogos anteriores: centrándose en los municipios mayores de 50.000 habitantes y capitales de provincia. Los trabajos del Catálogo de 2011, siguen la misma metodología que los de 1991, 2001, y 2006, con la única particularidad de que sólo identifican las Áreas Estadísticas Vulnerables, sin realizar el análisis urbanístico detallado que permitía identificar a partir de ellas los Barrios Vulnerables. En el Catálogo de 2011 se han delimitado AE-INMG (Área Estadística con concentraciones significativas de población inmigrante) y AEV (Áreas Estadísticas Vulnerables según los 3 Indicadores Básicos de Vulnerabilidad Urbana: IBVU Estudios, IBVU Vivienda o IBVU Paro). Estas delimitaciones son independientes y pueden superponerse para su análisis en el Visor del Catálogo.

En el caso del Indicador de Inmigración (I-INMG), para el desarrollo del estudio de 2011 se ha partido del análisis de la evolución de los Barrios con concentraciones significativas de población inmigrante identificados previamente en el año 2006, viendo primero si seguían o no cumpliendo esta condición en el año 2011. Posteriormente, se han identificado las nuevas Áreas Estadísticas con concentraciones significativas de población inmigrante (AE-INMG) no coincidentes con Barrios identificados en el Catálogo de 2006, incluyendo también las ciudades que no contaban con Barrios de este tipo en el año 2006.

Una vez identificadas las secciones censales que en 2011 superan los umbrales de referencia del Indicador de Inmigración (I-INMG), se procede a agrupar estas secciones en Áreas Estadísticas con concentraciones significativas de población inmigrante (AE-INMG).

La metodología detallada completa puede consultarse en:

https://apps.fomento.gob.es/BarriosVulnerables/static/adjunto/Sintesis_metodologica_general_catalogo_bbvv.pdf

Datos sociodemográficos (Censo 2011)	Sección censal 0805602006		AE-INMG 0805601	
	Valores absolutos	%	Valores absolutos	%
Población total	2.375		10.690	
Población nacida en el extranjero total	935	39,37	3.345	31,29
Población nacida en el extranjero (excepto UE-15)	905	38,11	2.810	26,29

	Sección	AE-INMG	Municipio	Comunidad Autónoma	España
INDICADOR DE INMIGRACIÓN (I-INMG)	38,11	26,29	16,85	13,60	9,99
INDICADORES BÁSICOS DE VULNERABILIDAD URBANA (IBVU) (4)					
IBVU Estudios (5)	15,25	6,34	6,86	10,02	10,92
IBVU Vivienda (6)	0,00	0,11	16,26	7,60	6,99
IBVU Paro (7)	30,36	22,76	21,04	25,75	29,64

(4) Además del Indicador de Inmigración (I-INMG) se ofrecen los valores de los 3 Indicadores Básicos de Vulnerabilidad Urbana (IBVU) para poder analizar la situación de cada sección censal y AE-INMG en relación con los valores de referencia de vulnerabilidad para estos 3 indicadores.

(5) IBVU Estudios: Porcentaje de población analfabeta y sin estudios de 16 años o más, sobre el total de población de 16 años o más. Valor de referencia de vulnerabilidad (2011): 16,38%.

(6) IBVU Vivienda: Porcentaje de viviendas familiares (principales, secundarias, vacías) en edificios en estado en estado ruinoso, malo o deficiente, sobre el total de viviendas familiares (principales, secundarias, vacías). Valor de referencia de vulnerabilidad (2011): 17,50 %.

(7) IBVU Paro: Porcentaje de la población de 16 años o más en situación de paro, respecto al total de población activa de 16 años o más. Valor de referencia de vulnerabilidad (2011): 42,33 %.

Definiciones

ÁREA ESTADÍSTICA CON CONCENTRACIONES SIGNIFICATIVAS DE POBLACIÓN INMIGRANTE (AE-INMG)

Agrupación de secciones censales colindantes y de cierta homogeneidad urbanística, de entre 3.500 y 15.000 habitantes en las que el valor de Indicador de Inmigración (I-INMG) del conjunto supera el valor establecido como referencia (20%).

INDICADOR DE INMIGRACIÓN (I-INMG)

Porcentaje de población nacida en países no pertenecientes a la UE-14, respecto a la población total. Se calcula restando al número total de nacidos en el extranjero, los nacidos en los países de la UE-14: Alemania; Austria; Bélgica; Dinamarca; Finlandia; Francia; Reino Unido; Grecia; Irlanda; Italia; Luxemburgo; Países Bajos; Portugal; y Suecia.

Síntesis Metodológica

El cuerpo de estudio del Catálogo de Barrios Vulnerables de 2011 sigue el criterio establecido en los Catálogos anteriores: centrándose en los municipios mayores de 50.000 habitantes y capitales de provincia. Los trabajos del Catálogo de 2011, siguen la misma metodología que los de 1991, 2001, y 2006, con la única particularidad de que sólo identifican las Áreas Estadísticas Vulnerables, sin realizar el análisis urbanístico detallado que permitía identificar a partir de ellas los Barrios Vulnerables. En el Catálogo de 2011 se han delimitado AE-INMG (Área Estadística con concentraciones significativas de población inmigrante) y AEV (Áreas Estadísticas Vulnerables según los 3 Indicadores Básicos de Vulnerabilidad Urbana: IBVU Estudios, IBVU Vivienda o IBVU Paro). Estas delimitaciones son independientes y pueden superponerse para su análisis en el Visor del Catálogo.

En el caso del Indicador de Inmigración (I-INMG), para el desarrollo del estudio de 2011 se ha partido del análisis de la evolución de los Barrios con concentraciones significativas de población inmigrante identificados previamente en el año 2006, viendo primero si seguían o no cumpliendo esta condición en el año 2011. Posteriormente, se han identificado las nuevas Áreas Estadísticas con concentraciones significativas de población inmigrante (AE-INMG) no coincidentes con Barrios identificados en el Catálogo de 2006, incluyendo también las ciudades que no contaban con Barrios de este tipo en el año 2006.

Una vez identificadas las secciones censales que en 2011 superan los umbrales de referencia del Indicador de Inmigración (I-INMG), se procede a agrupar estas secciones en Áreas Estadísticas con concentraciones significativas de población inmigrante (AE-INMG).

La metodología detallada completa puede consultarse en:

https://apps.fomento.gob.es/BarriosVulnerables/static/adjunto/Sintesis_metodologica_general_catalogo_bbvv.pdf

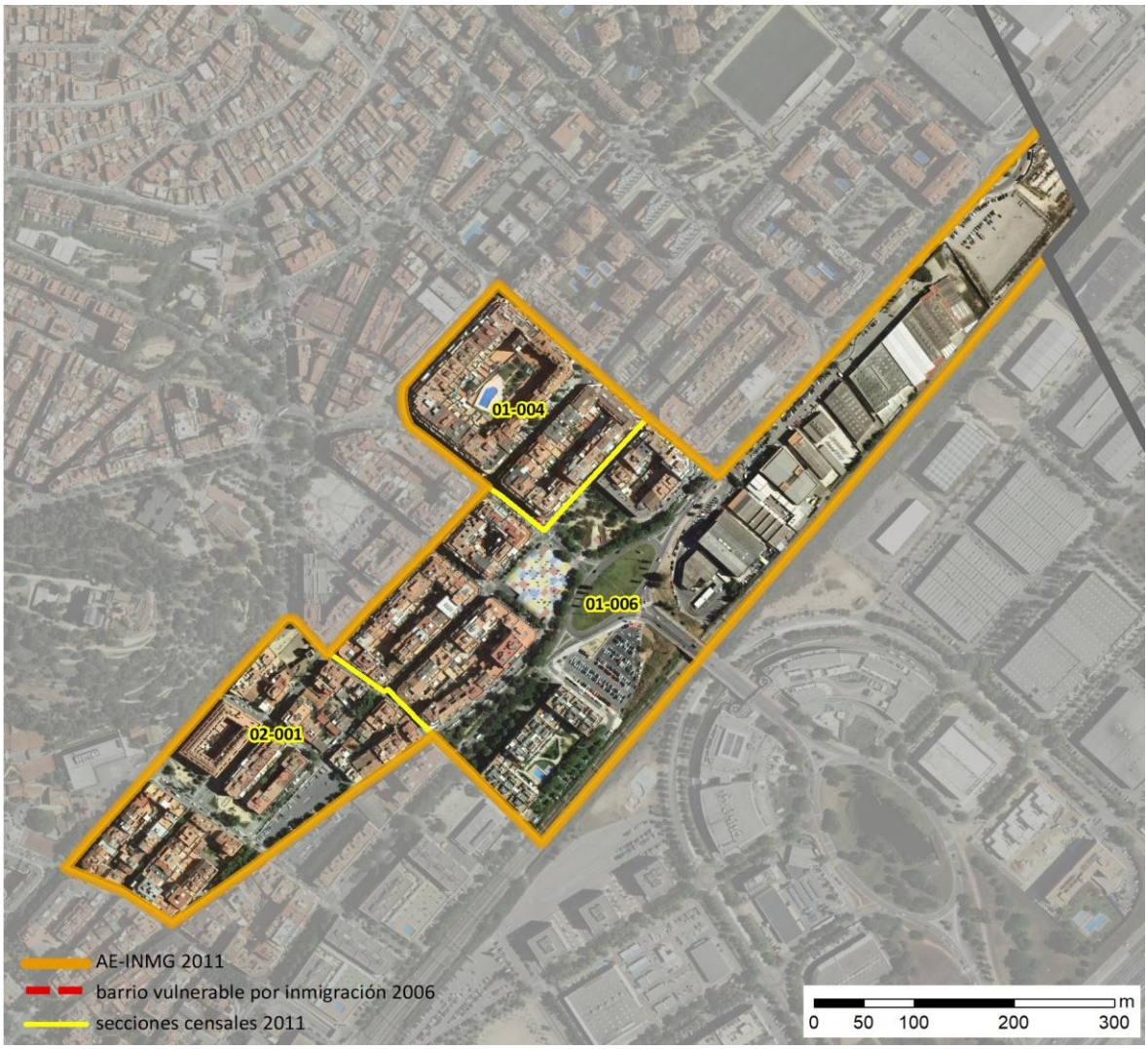

Localización en detalle del AE-INMG

Datos básicos del AE-INMG (1)

Población total	7.740
Población nacida en el extranjero total	1.830
Población nacida en el extranjero (excepto UE-15)	1.670
Densidad población (hab/Km²)	34.494,15
Superficie (ha)	22,44
Nº de secciones censales	3

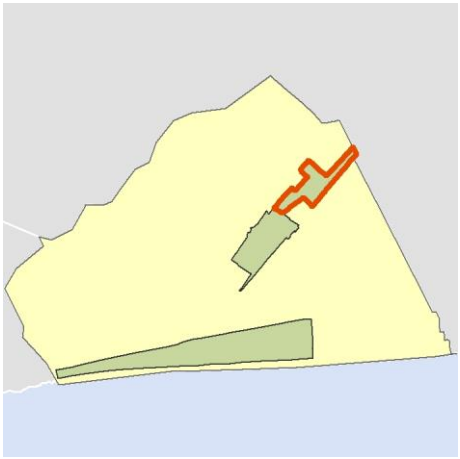

Localización del AE-INMG dentro del término municipal

	Valor del AE-INMG	Valor de referencia (2)
INDICADOR DE INMIGRACIÓN (I-INMG) (3)	**21,58 %**	20,00%

(1) Área Estadística con concentraciones significativas de población inmigrante (AE-INMG)

(2) Valor que se ha tomado como referencia para este estudio

(3) Indicador de Inmigración: (I-INMG): Porcentaje de población nacida en países no pertenecientes a la UE-14, respecto a la población total. Se calcula restando al número total de nacidos en el extranjero, los nacidos en los países de la UE-14: Alemania; Austria; Bélgica; Dinamarca; Finlandia; Francia; Reino Unido; Grecia; Irlanda; Italia; Luxemburgo; Países Bajos; Portugal; y Suecia.

Datos sociodemográficos (Censo 2011)

	Sección censal 0805601004		AE-INMG 0805602	
	Valores absolutos	%	Valores absolutos	%
Población total	2.215		7.740	
Población nacida en el extranjero total	485	21,90	1.830	23,64
Población nacida en el extranjero (excepto UE-15)	445	20,09	1.670	21,58

	Sección	AE-INMG	Municipio	Comunidad Autónoma	España
INDICADOR DE INMIGRACIÓN (I-INMG)	20,09	21,58	16,85	13,60	9,99
INDICADORES BÁSICOS DE VULNERABILIDAD URBANA (IBVU) (4)					
IBVU Estudios (5)	5,43	9,65	6,86	10,02	10,92
IBVU Vivienda (6)	0,00	0,00	16,26	7,60	6,99
IBVU Paro (7)	24,44	21,35	21,04	25,75	29,64

(4) Además del Indicador de Inmigración (I-INMG) se ofrecen los valores de los 3 Indicadores Básicos de Vulnerabilidad Urbana (IBVU) para poder analizar la situación de cada sección censal y AE-INMG en relación con los valores de referencia de vulnerabilidad para estos 3 indicadores.

(5) IBVU Estudios: Porcentaje de población analfabeta y sin estudios de 16 años o más, sobre el total de población de 16 años o más. Valor de referencia de vulnerabilidad (2011): 16,38%.

(6) IBVU Vivienda: Porcentaje de viviendas familiares (principales, secundarias, vacías) en edificios en estado en estado ruinoso, malo o deficiente, sobre el total de viviendas familiares (principales, secundarias, vacías). Valor de referencia de vulnerabilidad (2011): 17,50 %.

(7) IBVU Paro: Porcentaje de la población de 16 años o más en situación de paro, respecto al total de población activa de 16 años o más. Valor de referencia de vulnerabilidad (2011): 42,33 %.

Definiciones

ÁREA ESTADÍSTICA CON CONCENTRACIONES SIGNIFICATIVAS DE POBLACIÓN INMIGRANTE (AE-INMG)

Agrupación de secciones censales colindantes y de cierta homogeneidad urbanística, de entre 3.500 y 15.000 habitantes en las que el valor de Indicador de Inmigración (I-INMG) del conjunto supera el valor establecido como referencia (20%).

INDICADOR DE INMIGRACIÓN (I-INMG)

Porcentaje de población nacida en países no pertenecientes a la UE-14, respecto a la población total. Se calcula restando al número total de nacidos en el extranjero, los nacidos en los países de la UE-14: Alemania; Austria; Bélgica; Dinamarca; Finlandia; Francia; Reino Unido; Grecia; Irlanda; Italia; Luxemburgo; Países Bajos; Portugal; y Suecia.

Síntesis Metodológica

El cuerpo de estudio del Catálogo de Barrios Vulnerables de 2011 sigue el criterio establecido en los Catálogos anteriores: centrándose en los municipios mayores de 50.000 habitantes y capitales de provincia. Los trabajos del Catálogo de 2011, siguen la misma metodología que los de 1991, 2001, y 2006, con la única particularidad de que sólo identifican las Áreas Estadísticas Vulnerables, sin realizar el análisis urbanístico detallado que permitía identificar a partir de ellas los Barrios Vulnerables. En el Catálogo de 2011 se han delimitado AE-INMG (Área Estadística con concentraciones significativas de población inmigrante) y AEV (Áreas Estadísticas Vulnerables según los 3 Indicadores Básicos de Vulnerabilidad Urbana: IBVU Estudios, IBVU Vivienda o IBVU Paro). Estas delimitaciones son independientes y pueden superponerse para su análisis en el Visor del Catálogo.

En el caso del Indicador de Inmigración (I-INMG), para el desarrollo del estudio de 2011 se ha partido del análisis de la evolución de los Barrios con concentraciones significativas de población inmigrante identificados previamente en el año 2006, viendo primero si seguían o no cumpliendo esta condición en el año 2011. Posteriormente, se han identificado las nuevas Áreas Estadísticas con concentraciones significativas de población inmigrante (AE-INMG) no coincidentes con Barrios identificados en el Catálogo de 2006, incluyendo también las ciudades que no contaban con Barrios de este tipo en el año 2006.

Una vez identificadas las secciones censales que en 2011 superan los umbrales de referencia del Indicador de Inmigración (I-INMG), se procede a agrupar estas secciones en Áreas Estadísticas con concentraciones significativas de población inmigrante (AE-INMG).

La metodología detallada completa puede consultarse en:

https://apps.fomento.gob.es/BarriosVulnerables/static/adjunto/Sintesis_metodologica_general_catalogo_bbvv.pdf

Datos sociodemográficos (Censo 2011)	Sección censal 0805601006		AE-INMG 0805602	
	Valores absolutos	%	Valores absolutos	%
Población total	3.565		7.740	
Población nacida en el extranjero total	1.010	28,33	1.830	23,64
Población nacida en el extranjero (excepto UE-15)	930	26,09	1.670	21,58

	Sección	AE-INMG	Municipio	Comunidad Autónoma	España
INDICADOR DE INMIGRACIÓN (I-INMG)	26,09	21,58	16,85	13,60	9,99
INDICADORES BÁSICOS DE VULNERABILIDAD URBANA (IBVU) (4)					
IBVU Estudios (5)	8,14	9,65	6,86	10,02	10,92
IBVU Vivienda (6)	0,00	0,00	16,26	7,60	6,99
IBVU Paro (7)	17,73	21,35	21,04	25,75	29,64

(4) Además del Indicador de Inmigración (I-INMG) se ofrecen los valores de los 3 Indicadores Básicos de Vulnerabilidad Urbana (IBVU) para poder analizar la situación de cada sección censal y AE-INMG en relación con los valores de referencia de vulnerabilidad para estos 3 indicadores.

(5) IBVU Estudios: Porcentaje de población analfabeta y sin estudios de 16 años o más, sobre el total de población de 16 años o más. Valor de referencia de vulnerabilidad (2011): 16,38%.

(6) IBVU Vivienda: Porcentaje de viviendas familiares (principales, secundarias, vacías) en edificios en estado en estado ruinoso, malo o deficiente, sobre el total de viviendas familiares (principales, secundarias, vacías). Valor de referencia de vulnerabilidad (2011): 17,50 %.

(7) IBVU Paro: Porcentaje de la población de 16 años o más en situación de paro, respecto al total de población activa de 16 años o más. Valor de referencia de vulnerabilidad (2011): 42,33 %.

Definiciones

ÁREA ESTADÍSTICA CON CONCENTRACIONES SIGNIFICATIVAS DE POBLACIÓN INMIGRANTE (AE-INMG)

Agrupación de secciones censales colindantes y de cierta homogeneidad urbanística, de entre 3.500 y 15.000 habitantes en las que el valor de Indicador de Inmigración (I-INMG) del conjunto supera el valor establecido como referencia (20%).

INDICADOR DE INMIGRACIÓN (I-INMG)

Porcentaje de población nacida en países no pertenecientes a la UE-14, respecto a la población total. Se calcula restando al número total de nacidos en el extranjero, los nacidos en los países de la UE-14: Alemania; Austria; Bélgica; Dinamarca; Finlandia; Francia; Reino Unido; Grecia; Irlanda; Italia; Luxemburgo; Países Bajos; Portugal; y Suecia.

Síntesis Metodológica

El cuerpo de estudio del Catálogo de Barrios Vulnerables de 2011 sigue el criterio establecido en los Catálogos anteriores: centrándose en los municipios mayores de 50.000 habitantes y capitales de provincia. Los trabajos del Catálogo de 2011, siguen la misma metodología que los de 1991, 2001, y 2006, con la única particularidad de que sólo identifican las Áreas Estadísticas Vulnerables, sin realizar el análisis urbanístico detallado que permitía identificar a partir de ellas los Barrios Vulnerables. En el Catálogo de 2011 se han delimitado AE-INMG (Área Estadística con concentraciones significativas de población inmigrante) y AEV (Áreas Estadísticas Vulnerables según los 3 Indicadores Básicos de Vulnerabilidad Urbana: IBVU Estudios, IBVU Vivienda o IBVU Paro). Estas delimitaciones son independientes y pueden superponerse para su análisis en el Visor del Catálogo.

En el caso del Indicador de Inmigración (I-INMG), para el desarrollo del estudio de 2011 se ha partido del análisis de la evolución de los Barrios con concentraciones significativas de población inmigrante identificados previamente en el año 2006, viendo primero si seguían o no cumpliendo esta condición en el año 2011. Posteriormente, se han identificado las nuevas Áreas Estadísticas con concentraciones significativas de población inmigrante (AE-INMG) no coincidentes con Barrios identificados en el Catálogo de 2006, incluyendo también las ciudades que no contaban con Barrios de este tipo en el año 2006.

Una vez identificadas las secciones censales que en 2011 superan los umbrales de referencia del Indicador de Inmigración (I-INMG), se procede a agrupar estas secciones en Áreas Estadísticas con concentraciones significativas de población inmigrante (AE-INMG).

La metodología detallada completa puede consultarse en:

https://apps.fomento.gob.es/BarriosVulnerables/static/adjunto/Sintesis_metodologica_general_catalogo_bbvv.pdf

Datos sociodemográficos (Censo 2011)	Sección censal 0805602001		AE-INMG 0805602	
	Valores absolutos	%	Valores absolutos	%
Población total	1.960		7.740	
Población nacida en el extranjero total	335	17,09	1.830	23,64
Población nacida en el extranjero (excepto UE-15)	295	15,05	1.670	21,58

	Sección	AE-INMG	Municipio	Comunidad Autónoma	España
INDICADOR DE INMIGRACIÓN (I-INMG)	15,05	21,58	16,85	13,60	9,99
INDICADORES BÁSICOS DE VULNERABILIDAD URBANA (IBVU) (4)					
IBVU Estudios (5)	17,78	9,65	6,86	10,02	10,92
IBVU Vivienda (6)	0,00	0,00	16,26	7,60	6,99
IBVU Paro (7)	25,25	21,35	21,04	25,75	29,64

(4) Además del Indicador de Inmigración (I-INMG) se ofrecen los valores de los 3 Indicadores Básicos de Vulnerabilidad Urbana (IBVU) para poder analizar la situación de cada sección censal y AE-INMG en relación con los valores de referencia de vulnerabilidad para estos 3 indicadores.

(5) IBVU Estudios: Porcentaje de población analfabeta y sin estudios de 16 años o más, sobre el total de población de 16 años o más. Valor de referencia de vulnerabilidad (2011): 16,38%.

(6) IBVU Vivienda: Porcentaje de viviendas familiares (principales, secundarias, vacías) en edificios en estado en estado ruinoso, malo o deficiente, sobre el total de viviendas familiares (principales, secundarias, vacías). Valor de referencia de vulnerabilidad (2011): 17,50 %.

(7) IBVU Paro: Porcentaje de la población de 16 años o más en situación de paro, respecto al total de población activa de 16 años o más. Valor de referencia de vulnerabilidad (2011): 42,33 %.

Definiciones

ÁREA ESTADÍSTICA CON CONCENTRACIONES SIGNIFICATIVAS DE POBLACIÓN INMIGRANTE (AE-INMG)

Agrupación de secciones censales colindantes y de cierta homogeneidad urbanística, de entre 3.500 y 15.000 habitantes en las que el valor de Indicador de Inmigración (I-INMG) del conjunto supera el valor establecido como referencia (20%).

INDICADOR DE INMIGRACIÓN (I-INMG)

Porcentaje de población nacida en países no pertenecientes a la UE-14, respecto a la población total. Se calcula restando al número total de nacidos en el extranjero, los nacidos en los países de la UE-14: Alemania; Austria; Bélgica; Dinamarca; Finlandia; Francia; Reino Unido; Grecia; Irlanda; Italia; Luxemburgo; Países Bajos; Portugal; y Suecia.

Síntesis Metodológica

El cuerpo de estudio del Catálogo de Barrios Vulnerables de 2011 sigue el criterio establecido en los Catálogos anteriores: centrándose en los municipios mayores de 50.000 habitantes y capitales de provincia. Los trabajos del Catálogo de 2011, siguen la misma metodología que los de 1991, 2001, y 2006, con la única particularidad de que sólo identifican las Áreas Estadísticas Vulnerables, sin realizar el análisis urbanístico detallado que permitía identificar a partir de ellas los Barrios Vulnerables. En el Catálogo de 2011 se han delimitado AE-INMG (Área Estadística con concentraciones significativas de población inmigrante) y AEV (Áreas Estadísticas Vulnerables según los 3 Indicadores Básicos de Vulnerabilidad Urbana: IBVU Estudios, IBVU Vivienda o IBVU Paro). Estas delimitaciones son independientes y pueden superponerse para su análisis en el Visor del Catálogo.

En el caso del Indicador de Inmigración (I-INMG), para el desarrollo del estudio de 2011 se ha partido del análisis de la evolución de los Barrios con concentraciones significativas de población inmigrante identificados previamente en el año 2006, viendo primero si seguían o no cumpliendo esta condición en el año 2011. Posteriormente, se han identificado las nuevas Áreas Estadísticas con concentraciones significativas de población inmigrante (AE-INMG) no coincidentes con Barrios identificados en el Catálogo de 2006, incluyendo también las ciudades que no contaban con Barrios de este tipo en el año 2006.

Una vez identificadas las secciones censales que en 2011 superan los umbrales de referencia del Indicador de Inmigración (I-INMG), se procede a agrupar estas secciones en Áreas Estadísticas con concentraciones significativas de población inmigrante (AE-INMG).

La metodología detallada completa puede consultarse en:

https://apps.fomento.gob.es/BarriosVulnerables/static/adjunto/Sintesis_metodologica_general_catalogo_bbvv.pdf

Catálogo de Barrios Vulnerables 2011

Resumen y datos básicos de Barrios de Inmigración 2011

MINISTERIO DE TRANSPORTES, MOVILIDAD Y AGENDA URBANA

POLITÉCNICA — UNIVERSIDAD POLITÉCNICA DE MADRID

Comunidad Autónoma **Cataluña**

Municipio 08073 Cornellà de Llobregat **BBINM 2011**

	BBINM 2011					
	BBINM 2001		AE-INM Nuevas		TOTAL	
	Nº	POB.	Nº	POB.	Nº	POB.
Total Barrios Inmigración	2	23.890	2	22.440	**4**	**46.330**
Población total municipio						**86.504**
% Población en BBINM						**53,6%**
Formas de crecimiento [1]						
Casco histórico						
Ensanche						
Parcelación periférica						
Ciudad jardín						
Promoción pública 40-60						
Promoción 60-75	2	22.440			2	22.440
Promoción pública 75-90						
Promoción privada 75-90						
Pueblo anexionado						
Media mixta						
Periferia mixta						
Parcelación marginal						
Disperso						
Promociones 1991-2011						
No asignada*			2	23.890	2	23.890
Niveles de inmigración [2]						
B (VR - 4MN)	2	22.440	2	23.890	4	46.330
C (4MN - 8MN)						
D (>8MN)						

BBINM: Barrios con concentraciones significativas de población inmigrante. AE-INM: Áreas Estadísticas con concentraciones significativas de población inmigrante. Nº: número de barrios y áreas estadísticas detectados. POB.: Población residente en barrios o áreas estadísticas.

[1] Morfotipología predominante en los tejidos de los barrios delimitados.

* Para las AE-INM nuevas en 2011 sólo se asignó forma de crecimiento en las ciudades mayores de 300 mil habitantes

[2] Niveles de inmigración. VR: valor de referencia: 20% de población no UE-15. MN: Media nacional en cada año (8,77% en 2006 y 10,34% en 2011 para las ciudades mayores de 50 mil habitantes y capitales de provincia).



GOBIERNO DE ESPAÑA · MINISTERIO DE FOMENTO

UNIVERSIDAD POLITÉCNICA DE MADRID

MAPA DE ÁREAS ESTADÍSTICAS CON CONCENTRACIONES SIGNIFICATIVAS DE POBLACIÓN INMIGRANTE 2011

08073	Cornellà de Llobregat

Población total del municipio	86.503
Población en AE-INMG 2011	46.330

Código-Nombre de AE-INMG 2011

0807301	0807301
0807302	0807302
08073001	Sant Ildefons Norte
08073002	Sant Ildefons Sur

Catálogo de Barrios Vulnerables 2011. Barrios de inmigración

Listado de Barrios y Áreas Estadísticas con concentraciones significativas de población inmigrante e indicadores básicos*

MINISTERIO DE TRANSPORTES, MOVILIDAD Y AGENDA URBANA

UNIVERSIDAD POLITÉCNICA DE MADRID

Cataluña

08073 Cornellà de Llobregat

CODBINM	DENBINM	FORMA DE CRECIMIENTO	POBLACIÓN Y VIVIENDAS			INDICADOR	
			POBL	VIV TOT	VIV PPAL	IINM	NIVEL
08073001	Sant Ildefons Norte	Promoción 60-75	12.775	5.900	5.175	26,65	B
08073002	Sant Ildefons Sur	Promoción 60-75	9.665	3.900	3.655	29,85	B
0807301	0807301		14.290	5.690	5.340	20,96	B
0807302	0807302		9.600	4.175	3.880	21,93	B
TOTAL	**4 Barrios y AE de Inmigración**		**46.330**	**19.665**	**18.050**		

* El Catálogo de 2011 se compone de barrios urbanísticos de 2006 (BBINM) en los que continuaba existiendo un área estadística que superaba el valor de referencia del indicador de 2011, y nuevas áreas estadísticas (AE-INM) sin relación con los barrios delimitados en 2006.

CODBINM: Código de Barrio con concentraciones significativas de población inmigrante (BINM): 8 dígitos: 5 código municipio + 3 código de barrio**.** Código de Área Estadística con concentraciones significativas de población inmigrante (AE-INM): 7 dígitos: 5 código de municipio + 2 código de área.

DENBV: Denominación de BINM 2006 que continúa siendo vulnerable en 2011. Las AE-INM nuevas no tienen denominación, sólo código.

FORMA DE CRECIMIENTO: Morfotipología del tejido predominante en el barrio. Para las AE-INM nuevas en 2011 sólo se asignó forma de crecimiento en las ciudades mayores de 300 mil habitantes.

POBL: Población total según Censo 2011. Sombreados en amarillo los valores <3.500 hab. y en rojo los >15.000 hab.

VIV TOT: Viviendas totales según Censo 2011.

VIV PPAL: Viviendas principales según Censo 2011.

IINM: Indicador de Inmigración. Porcentaje de población extranjera procedente de países no pertenecientes a la UE-15 respecto a la población total. MN: Media nacional: 10,34% en 2011 para las ciudades mayores de 50 mil habitantes y capitales de provincia. VR: Valor de referencia: 20%.

NIVEL: Niveles de inmigración. B (VR - 4MN). C (4MN - 8MN). D (>8MN)**.**

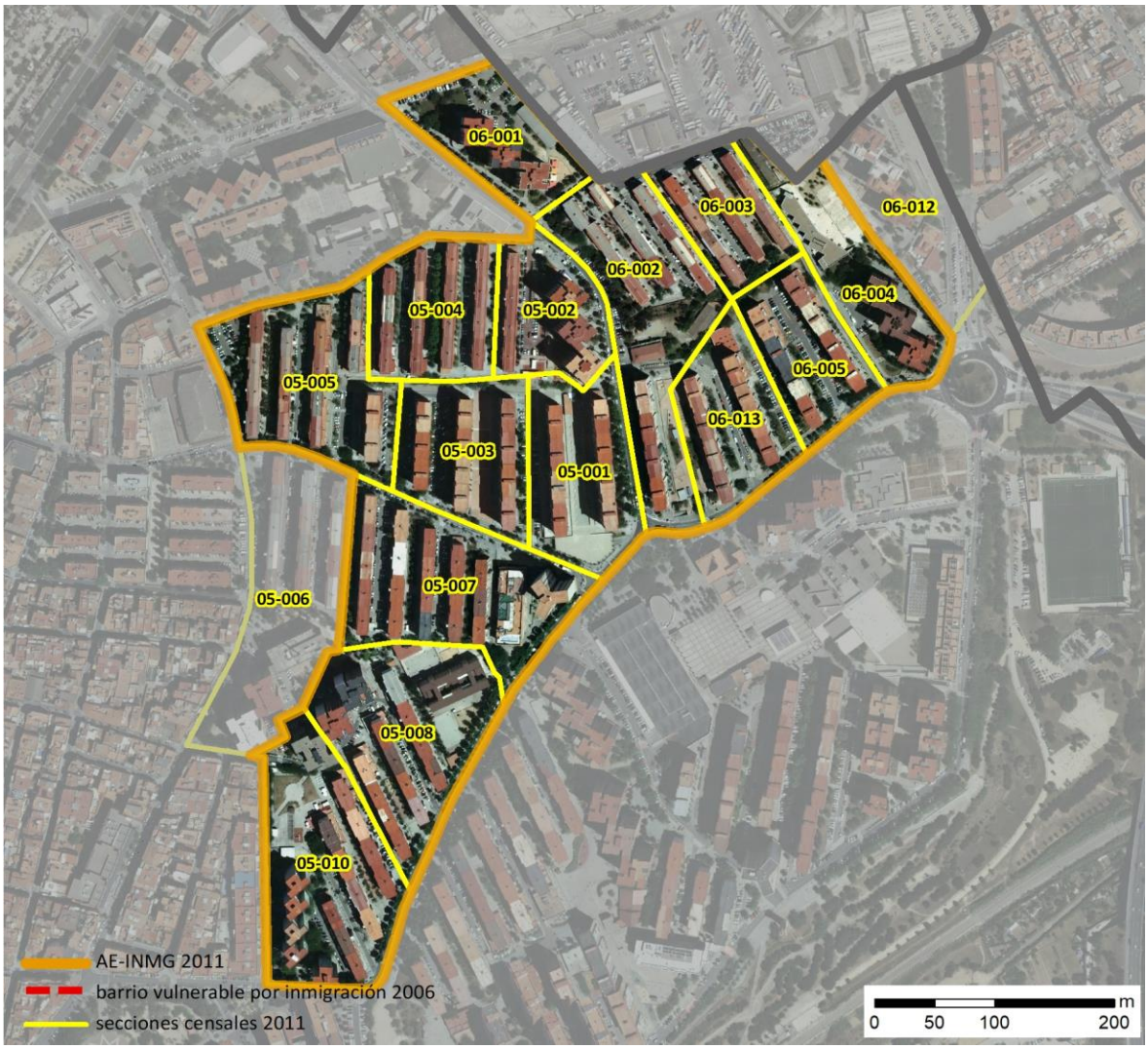

Localización en detalle del AE-INMG

Datos básicos del AE-INMG (1)

Población total	12.775
Población nacida en el extranjero total	3.585
Población nacida en el extranjero (excepto UE-15)	3.405
Densidad población (hab/Km²)	52.491,66
Superficie (ha)	24,34
Nº de secciones censales	16

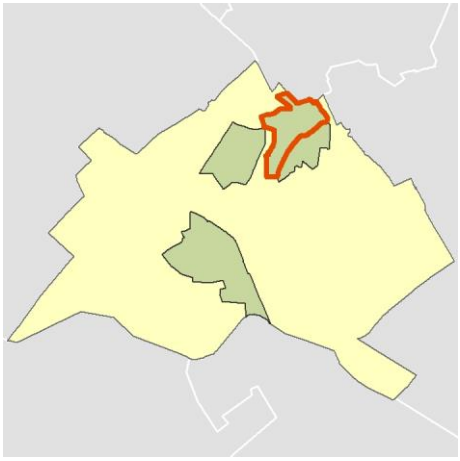

Localización del AE-INMG dentro del término municipal

	Valor del AE-INMG	Valor de referencia (2)
INDICADOR DE INMIGRACIÓN (I-INMG) (3)	**26,65 %**	20,00%

(1) Área Estadística con concentraciones significativas de población inmigrante (AE-INMG)

(2) Valor que se ha tomado como referencia para este estudio

(3) Indicador de Inmigración: (I-INMG): Porcentaje de población nacida en países no pertenecientes a la UE-14, respecto a la población total. Se calcula restando al número total de nacidos en el extranjero, los nacidos en los países de la UE-14: Alemania; Austria; Bélgica; Dinamarca; Finlandia; Francia; Reino Unido; Grecia; Irlanda; Italia; Luxemburgo; Países Bajos; Portugal; y Suecia.

Datos sociodemográficos (Censo 2011)	Sección censal 0807305001 Valores absolutos	Sección censal 0807305001 %	AE-INMG 08073001 Valores absolutos	AE-INMG 08073001 %
Población total	955		12.775	
Población nacida en el extranjero total	175	18,32	3.585	28,06
Población nacida en el extranjero (excepto UE-15)	170	17,80	s.d.	s.d.

	Sección	AE-INMG	Municipio	Comunidad Autónoma	España
INDICADOR DE INMIGRACIÓN (I-INMG)	17,80	s.d.	16,47	13,60	9,99
INDICADORES BÁSICOS DE VULNERABILIDAD URBANA (IBVU) (4)					
IBVU Estudios (5)	25,32	s.d.	15,84	10,02	10,92
IBVU Vivienda (6)	0,00	12,71	14,03	7,60	6,99
IBVU Paro (7)	28,74	s.d.	29,08	25,75	29,64

(4) Además del Indicador de Inmigración (I-INMG) se ofrecen los valores de los 3 Indicadores Básicos de Vulnerabilidad Urbana (IBVU) para poder analizar la situación de cada sección censal y AE-INMG en relación con los valores de referencia de vulnerabilidad para estos 3 indicadores.

(5) IBVU Estudios: Porcentaje de población analfabeta y sin estudios de 16 años o más, sobre el total de población de 16 años o más. Valor de referencia de vulnerabilidad (2011): 16,38%.

(6) IBVU Vivienda: Porcentaje de viviendas familiares (principales, secundarias, vacías) en edificios en estado en estado ruinoso, malo o deficiente, sobre el total de viviendas familiares (principales, secundarias, vacías). Valor de referencia de vulnerabilidad (2011): 17,50 %.

(7) IBVU Paro: Porcentaje de la población de 16 años o más en situación de paro, respecto al total de población activa de 16 años o más. Valor de referencia de vulnerabilidad (2011): 42,33 %.

Definiciones

ÁREA ESTADÍSTICA CON CONCENTRACIONES SIGNIFICATIVAS DE POBLACIÓN INMIGRANTE (AE-INMG)

Agrupación de secciones censales colindantes y de cierta homogeneidad urbanística, de entre 3.500 y 15.000 habitantes en las que el valor de Indicador de Inmigración (I-INMG) del conjunto supera el valor establecido como referencia (20%).

INDICADOR DE INMIGRACIÓN (I-INMG)

Porcentaje de población nacida en países no pertenecientes a la UE-14, respecto a la población total. Se calcula restando al número total de nacidos en el extranjero, los nacidos en los países de la UE-14: Alemania; Austria; Bélgica; Dinamarca; Finlandia; Francia; Reino Unido; Grecia; Irlanda; Italia; Luxemburgo; Países Bajos; Portugal; y Suecia.

Síntesis Metodológica

El cuerpo de estudio del Catálogo de Barrios Vulnerables de 2011 sigue el criterio establecido en los Catálogos anteriores: centrándose en los municipios mayores de 50.000 habitantes y capitales de provincia. Los trabajos del Catálogo de 2011, siguen la misma metodología que los de 1991, 2001, y 2006, con la única particularidad de que sólo identifican las Áreas Estadísticas Vulnerables, sin realizar el análisis urbanístico detallado que permitía identificar a partir de ellas los Barrios Vulnerables. En el Catálogo de 2011 se han delimitado AE-INMG (Área Estadística con concentraciones significativas de población inmigrante) y AEV (Áreas Estadísticas Vulnerables según los 3 Indicadores Básicos de Vulnerabilidad Urbana: IBVU Estudios, IBVU Vivienda o IBVU Paro). Estas delimitaciones son independientes y pueden superponerse para su análisis en el Visor del Catálogo.

En el caso del Indicador de Inmigración (I-INMG), para el desarrollo del estudio de 2011 se ha partido del análisis de la evolución de los Barrios con concentraciones significativas de población inmigrante identificados previamente en el año 2006, viendo primero si seguían o no cumpliendo esta condición en el año 2011. Posteriormente, se han identificado las nuevas Áreas Estadísticas con concentraciones significativas de población inmigrante (AE-INMG) no coincidentes con Barrios identificados en el Catálogo de 2006, incluyendo también las ciudades que no contaban con Barrios de este tipo en el año 2006.

Una vez identificadas las secciones censales que en 2011 superan los umbrales de referencia del Indicador de Inmigración (I-INMG), se procede a agrupar estas secciones en Áreas Estadísticas con concentraciones significativas de población inmigrante (AE-INMG).

La metodología detallada completa puede consultarse en:

https://apps.fomento.gob.es/BarriosVulnerables/static/adjunto/Sintesis_metodologica_general_catalogo_bbvv.pdf

Datos sociodemográficos (Censo 2011)	Sección censal 0807305002		AE-INMG 08073001	
	Valores absolutos	%	Valores absolutos	%
Población total	960		12.775	
Población nacida en el extranjero total	320	33,33	3.585	28,06
Población nacida en el extranjero (excepto UE-15)	320	33,33	s.d.	s.d.

	Sección	AE-INMG	Municipio	Comunidad Autónoma	España
INDICADOR DE INMIGRACIÓN (I-INMG)	33,33	s.d.	16,47	13,60	9,99
INDICADORES BÁSICOS DE VULNERABILIDAD URBANA (IBVU) (4)					
IBVU Estudios (5)	27,38	s.d.	15,84	10,02	10,92
IBVU Vivienda (6)	0,00	12,71	14,03	7,60	6,99
IBVU Paro (7)	50,00	s.d.	29,08	25,75	29,64

(4) Además del Indicador de Inmigración (I-INMG) se ofrecen los valores de los 3 Indicadores Básicos de Vulnerabilidad Urbana (IBVU) para poder analizar la situación de cada sección censal y AE-INMG en relación con los valores de referencia de vulnerabilidad para estos 3 indicadores.

(5) IBVU Estudios: Porcentaje de población analfabeta y sin estudios de 16 años o más, sobre el total de población de 16 años o más. Valor de referencia de vulnerabilidad (2011): 16,38%.

(6) IBVU Vivienda: Porcentaje de viviendas familiares (principales, secundarias, vacías) en edificios en estado en estado ruinoso, malo o deficiente, sobre el total de viviendas familiares (principales, secundarias, vacías). Valor de referencia de vulnerabilidad (2011): 17,50 %.

(7) IBVU Paro: Porcentaje de la población de 16 años o más en situación de paro, respecto al total de población activa de 16 años o más. Valor de referencia de vulnerabilidad (2011): 42,33 %.

Definiciones

ÁREA ESTADÍSTICA CON CONCENTRACIONES SIGNIFICATIVAS DE POBLACIÓN INMIGRANTE (AE-INMG)

Agrupación de secciones censales colindantes y de cierta homogeneidad urbanística, de entre 3.500 y 15.000 habitantes en las que el valor de Indicador de Inmigración (I-INMG) del conjunto supera el valor establecido como referencia (20%).

INDICADOR DE INMIGRACIÓN (I-INMG)

Porcentaje de población nacida en países no pertenecientes a la UE-14, respecto a la población total. Se calcula restando al número total de nacidos en el extranjero, los nacidos en los países de la UE-14: Alemania; Austria; Bélgica; Dinamarca; Finlandia; Francia; Reino Unido; Grecia; Irlanda; Italia; Luxemburgo; Países Bajos; Portugal; y Suecia.

Síntesis Metodológica

El cuerpo de estudio del Catálogo de Barrios Vulnerables de 2011 sigue el criterio establecido en los Catálogos anteriores: centrándose en los municipios mayores de 50.000 habitantes y capitales de provincia. Los trabajos del Catálogo de 2011, siguen la misma metodología que los de 1991, 2001, y 2006, con la única particularidad de que sólo identifican las Áreas Estadísticas Vulnerables, sin realizar el análisis urbanístico detallado que permitía identificar a partir de ellas los Barrios Vulnerables. En el Catálogo de 2011 se han delimitado AE-INMG (Área Estadística con concentraciones significativas de población inmigrante) y AEV (Áreas Estadísticas Vulnerables según los 3 Indicadores Básicos de Vulnerabilidad Urbana: IBVU Estudios, IBVU Vivienda o IBVU Paro). Estas delimitaciones son independientes y pueden superponerse para su análisis en el Visor del Catálogo.

En el caso del Indicador de Inmigración (I-INMG), para el desarrollo del estudio de 2011 se ha partido del análisis de la evolución de los Barrios con concentraciones significativas de población inmigrante identificados previamente en el año 2006, viendo primero si seguían o no cumpliendo esta condición en el año 2011. Posteriormente, se han identificado las nuevas Áreas Estadísticas con concentraciones significativas de población inmigrante (AE-INMG) no coincidentes con Barrios identificados en el Catálogo de 2006, incluyendo también las ciudades que no contaban con Barrios de este tipo en el año 2006.

Una vez identificadas las secciones censales que en 2011 superan los umbrales de referencia del Indicador de Inmigración (I-INMG), se procede a agrupar estas secciones en Áreas Estadísticas con concentraciones significativas de población inmigrante (AE-INMG).

La metodología detallada completa puede consultarse en:

https://apps.fomento.gob.es/BarriosVulnerables/static/adjunto/Sintesis_metodologica_general_catalogo_bbvv.pdf

Datos sociodemográficos (Censo 2011)	Sección censal 0807305003 Valores absolutos	Sección censal 0807305003 %	AE-INMG 08073001 Valores absolutos	AE-INMG 08073001 %
Población total	1.135		12.775	
Población nacida en el extranjero total	390	34,36	3.585	28,06
Población nacida en el extranjero (excepto UE-15)	375	33,04	s.d.	s.d.

	Sección	AE-INMG	Municipio	Comunidad Autónoma	España
INDICADOR DE INMIGRACIÓN (I-INMG)	33,04	s.d.	16,47	13,60	9,99
INDICADORES BÁSICOS DE VULNERABILIDAD URBANA (IBVU) (4)					
IBVU Estudios (5)	12,37	s.d.	15,84	10,02	10,92
IBVU Vivienda (6)	0,00	12,71	14,03	7,60	6,99
IBVU Paro (7)	24,11	s.d.	29,08	25,75	29,64

(4) Además del Indicador de Inmigración (I-INMG) se ofrecen los valores de los 3 Indicadores Básicos de Vulnerabilidad Urbana (IBVU) para poder analizar la situación de cada sección censal y AE-INMG en relación con los valores de referencia de vulnerabilidad para estos 3 indicadores.

(5) IBVU Estudios: Porcentaje de población analfabeta y sin estudios de 16 años o más, sobre el total de población de 16 años o más. Valor de referencia de vulnerabilidad (2011): 16,38%.

(6) IBVU Vivienda: Porcentaje de viviendas familiares (principales, secundarias, vacías) en edificios en estado en estado ruinoso, malo o deficiente, sobre el total de viviendas familiares (principales, secundarias, vacías). Valor de referencia de vulnerabilidad (2011): 17,50 %.

(7) IBVU Paro: Porcentaje de la población de 16 años o más en situación de paro, respecto al total de población activa de 16 años o más. Valor de referencia de vulnerabilidad (2011): 42,33 %.

Definiciones

ÁREA ESTADÍSTICA CON CONCENTRACIONES SIGNIFICATIVAS DE POBLACIÓN INMIGRANTE (AE-INMG)

Agrupación de secciones censales colindantes y de cierta homogeneidad urbanística, de entre 3.500 y 15.000 habitantes en las que el valor de Indicador de Inmigración (I-INMG) del conjunto supera el valor establecido como referencia (20%).

INDICADOR DE INMIGRACIÓN (I-INMG)

Porcentaje de población nacida en países no pertenecientes a la UE-14, respecto a la población total. Se calcula restando al número total de nacidos en el extranjero, los nacidos en los países de la UE-14: Alemania; Austria; Bélgica; Dinamarca; Finlandia; Francia; Reino Unido; Grecia; Irlanda; Italia; Luxemburgo; Países Bajos; Portugal; y Suecia.

Síntesis Metodológica

El cuerpo de estudio del Catálogo de Barrios Vulnerables de 2011 sigue el criterio establecido en los Catálogos anteriores: centrándose en los municipios mayores de 50.000 habitantes y capitales de provincia. Los trabajos del Catálogo de 2011, siguen la misma metodología que los de 1991, 2001, y 2006, con la única particularidad de que sólo identifican las Áreas Estadísticas Vulnerables, sin realizar el análisis urbanístico detallado que permitía identificar a partir de ellas los Barrios Vulnerables. En el Catálogo de 2011 se han delimitado AE-INMG (Área Estadística con concentraciones significativas de población inmigrante) y AEV (Áreas Estadísticas Vulnerables según los 3 Indicadores Básicos de Vulnerabilidad Urbana: IBVU Estudios, IBVU Vivienda o IBVU Paro). Estas delimitaciones son independientes y pueden superponerse para su análisis en el Visor del Catálogo.

En el caso del Indicador de Inmigración (I-INMG), para el desarrollo del estudio de 2011 se ha partido del análisis de la evolución de los Barrios con concentraciones significativas de población inmigrante identificados previamente en el año 2006, viendo primero si seguían o no cumpliendo esta condición en el año 2011. Posteriormente, se han identificado las nuevas Áreas Estadísticas con concentraciones significativas de población inmigrante (AE-INMG) no coincidentes con Barrios identificados en el Catálogo de 2006, incluyendo también las ciudades que no contaban con Barrios de este tipo en el año 2006.

Una vez identificadas las secciones censales que en 2011 superan los umbrales de referencia del Indicador de Inmigración (I-INMG), se procede a agrupar estas secciones en Áreas Estadísticas con concentraciones significativas de población inmigrante (AE-INMG).

La metodología detallada completa puede consultarse en:

https://apps.fomento.gob.es/BarriosVulnerables/static/adjunto/Sintesis_metodologica_general_catalogo_bbvv.pdf

Datos sociodemográficos (Censo 2011)	Sección censal 0807305004		AE-INMG 08073001	
	Valores absolutos	%	Valores absolutos	%
Población total	1.010		12.775	
Población nacida en el extranjero total	360	35,64	3.585	28,06
Población nacida en el extranjero (excepto UE-15)	360	35,64	s.d.	s.d.

	Sección	AE-INMG	Municipio	Comunidad Autónoma	España
INDICADOR DE INMIGRACIÓN (I-INMG)	35,64	s.d.	16,47	13,60	9,99
INDICADORES BÁSICOS DE VULNERABILIDAD URBANA (IBVU) (4)					
IBVU Estudios (5)	19,61	s.d.	15,84	10,02	10,92
IBVU Vivienda (6)	62,32	12,71	14,03	7,60	6,99
IBVU Paro (7)	42,42	s.d.	29,08	25,75	29,64

(4) Además del Indicador de Inmigración (I-INMG) se ofrecen los valores de los 3 Indicadores Básicos de Vulnerabilidad Urbana (IBVU) para poder analizar la situación de cada sección censal y AE-INMG en relación con los valores de referencia de vulnerabilidad para estos 3 indicadores.

(5) IBVU Estudios: Porcentaje de población analfabeta y sin estudios de 16 años o más, sobre el total de población de 16 años o más. Valor de referencia de vulnerabilidad (2011): 16,38%.

(6) IBVU Vivienda: Porcentaje de viviendas familiares (principales, secundarias, vacías) en edificios en estado en estado ruinoso, malo o deficiente, sobre el total de viviendas familiares (principales, secundarias, vacías). Valor de referencia de vulnerabilidad (2011): 17,50 %.

(7) IBVU Paro: Porcentaje de la población de 16 años o más en situación de paro, respecto al total de población activa de 16 años o más. Valor de referencia de vulnerabilidad (2011): 42,33 %.

Definiciones

ÁREA ESTADÍSTICA CON CONCENTRACIONES SIGNIFICATIVAS DE POBLACIÓN INMIGRANTE (AE-INMG)

Agrupación de secciones censales colindantes y de cierta homogeneidad urbanística, de entre 3.500 y 15.000 habitantes en las que el valor de Indicador de Inmigración (I-INMG) del conjunto supera el valor establecido como referencia (20%).

INDICADOR DE INMIGRACIÓN (I-INMG)

Porcentaje de población nacida en países no pertenecientes a la UE-14, respecto a la población total. Se calcula restando al número total de nacidos en el extranjero, los nacidos en los países de la UE-14: Alemania; Austria; Bélgica; Dinamarca; Finlandia; Francia; Reino Unido; Grecia; Irlanda; Italia; Luxemburgo; Países Bajos; Portugal; y Suecia.

Síntesis Metodológica

El cuerpo de estudio del Catálogo de Barrios Vulnerables de 2011 sigue el criterio establecido en los Catálogos anteriores: centrándose en los municipios mayores de 50.000 habitantes y capitales de provincia. Los trabajos del Catálogo de 2011, siguen la misma metodología que los de 1991, 2001, y 2006, con la única particularidad de que sólo identifican las Áreas Estadísticas Vulnerables, sin realizar el análisis urbanístico detallado que permitía identificar a partir de ellas los Barrios Vulnerables. En el Catálogo de 2011 se han delimitado AE-INMG (Área Estadística con concentraciones significativas de población inmigrante) y AEV (Áreas Estadísticas Vulnerables según los 3 Indicadores Básicos de Vulnerabilidad Urbana: IBVU Estudios, IBVU Vivienda o IBVU Paro). Estas delimitaciones son independientes y pueden superponerse para su análisis en el Visor del Catálogo.

En el caso del Indicador de Inmigración (I-INMG), para el desarrollo del estudio de 2011 se ha partido del análisis de la evolución de los Barrios con concentraciones significativas de población inmigrante identificados previamente en el año 2006, viendo primero si seguían o no cumpliendo esta condición en el año 2011. Posteriormente, se han identificado las nuevas Áreas Estadísticas con concentraciones significativas de población inmigrante (AE-INMG) no coincidentes con Barrios identificados en el Catálogo de 2006, incluyendo también las ciudades que no contaban con Barrios de este tipo en el año 2006.

Una vez identificadas las secciones censales que en 2011 superan los umbrales de referencia del Indicador de Inmigración (I-INMG), se procede a agrupar estas secciones en Áreas Estadísticas con concentraciones significativas de población inmigrante (AE-INMG).

La metodología detallada completa puede consultarse en:

https://apps.fomento.gob.es/BarriosVulnerables/static/adjunto/Sintesis_metodologica_general_catalogo_bbvv.pdf

Datos sociodemográficos (Censo 2011)	Sección censal 0807305005		AE-INMG 08073001	
	Valores absolutos	%	Valores absolutos	%
Población total	625		12.775	
Población nacida en el extranjero total	0	0,00	3.585	28,06
Población nacida en el extranjero (excepto UE-15)	s.d.	s.d.	s.d.	s.d.

	Sección	AE-INMG	Municipio	Comunidad Autónoma	España
INDICADOR DE INMIGRACIÓN (I-INMG)	s.d.	s.d.	16,47	13,60	9,99
INDICADORES BÁSICOS DE VULNERABILIDAD URBANA (IBVU) (4)					
IBVU Estudios (5)	27,36	s.d.	15,84	10,02	10,92
IBVU Vivienda (6)	0,00	12,71	14,03	7,60	6,99
IBVU Paro (7)	20,00	s.d.	29,08	25,75	29,64

(4) Además del Indicador de Inmigración (I-INMG) se ofrecen los valores de los 3 Indicadores Básicos de Vulnerabilidad Urbana (IBVU) para poder analizar la situación de cada sección censal y AE-INMG en relación con los valores de referencia de vulnerabilidad para estos 3 indicadores.

(5) IBVU Estudios: Porcentaje de población analfabeta y sin estudios de 16 años o más, sobre el total de población de 16 años o más. Valor de referencia de vulnerabilidad (2011): 16,38%.

(6) IBVU Vivienda: Porcentaje de viviendas familiares (principales, secundarias, vacías) en edificios en estado en estado ruinoso, malo o deficiente, sobre el total de viviendas familiares (principales, secundarias, vacías). Valor de referencia de vulnerabilidad (2011): 17,50 %.

(7) IBVU Paro: Porcentaje de la población de 16 años o más en situación de paro, respecto al total de población activa de 16 años o más. Valor de referencia de vulnerabilidad (2011): 42,33 %.

Definiciones

ÁREA ESTADÍSTICA CON CONCENTRACIONES SIGNIFICATIVAS DE POBLACIÓN INMIGRANTE (AE-INMG)

Agrupación de secciones censales colindantes y de cierta homogeneidad urbanística, de entre 3.500 y 15.000 habitantes en las que el valor de Indicador de Inmigración (I-INMG) del conjunto supera el valor establecido como referencia (20%).

INDICADOR DE INMIGRACIÓN (I-INMG)

Porcentaje de población nacida en países no pertenecientes a la UE-14, respecto a la población total. Se calcula restando al número total de nacidos en el extranjero, los nacidos en los países de la UE-14: Alemania; Austria; Bélgica; Dinamarca; Finlandia; Francia; Reino Unido; Grecia; Irlanda; Italia; Luxemburgo; Países Bajos; Portugal; y Suecia.

Síntesis Metodológica

El cuerpo de estudio del Catálogo de Barrios Vulnerables de 2011 sigue el criterio establecido en los Catálogos anteriores: centrándose en los municipios mayores de 50.000 habitantes y capitales de provincia. Los trabajos del Catálogo de 2011, siguen la misma metodología que los de 1991, 2001, y 2006, con la única particularidad de que sólo identifican las Áreas Estadísticas Vulnerables, sin realizar el análisis urbanístico detallado que permitía identificar a partir de ellas los Barrios Vulnerables. En el Catálogo de 2011 se han delimitado AE-INMG (Área Estadística con concentraciones significativas de población inmigrante) y AEV (Áreas Estadísticas Vulnerables según los 3 Indicadores Básicos de Vulnerabilidad Urbana: IBVU Estudios, IBVU Vivienda o IBVU Paro). Estas delimitaciones son independientes y pueden superponerse para su análisis en el Visor del Catálogo.

En el caso del Indicador de Inmigración (I-INMG), para el desarrollo del estudio de 2011 se ha partido del análisis de la evolución de los Barrios con concentraciones significativas de población inmigrante identificados previamente en el año 2006, viendo primero si seguían o no cumpliendo esta condición en el año 2011. Posteriormente, se han identificado las nuevas Áreas Estadísticas con concentraciones significativas de población inmigrante (AE-INMG) no coincidentes con Barrios identificados en el Catálogo de 2006, incluyendo también las ciudades que no contaban con Barrios de este tipo en el año 2006.

Una vez identificadas las secciones censales que en 2011 superan los umbrales de referencia del Indicador de Inmigración (I-INMG), se procede a agrupar estas secciones en Áreas Estadísticas con concentraciones significativas de población inmigrante (AE-INMG).

La metodología detallada completa puede consultarse en:

https://apps.fomento.gob.es/BarriosVulnerables/static/adjunto/Sintesis_metodologica_general_catalogo_bbvv.pdf

Datos sociodemográficos (Censo 2011)	Sección censal 0807305006 Valores absolutos	Sección censal 0807305006 %	AE-INMG 08073001 Valores absolutos	AE-INMG 08073001 %
Población total	680		12.775	
Población nacida en el extranjero total	70	10,29	3.585	28,06
Población nacida en el extranjero (excepto UE-15)	0	0,00	s.d.	s.d.

	Sección	AE-INMG	Municipio	Comunidad Autónoma	España
INDICADOR DE INMIGRACIÓN (I-INMG)	0,00	s.d.	16,47	13,60	9,99
INDICADORES BÁSICOS DE VULNERABILIDAD URBANA (IBVU) (4)					
IBVU Estudios (5)	14,05	s.d.	15,84	10,02	10,92
IBVU Vivienda (6)	0,00	12,71	14,03	7,60	6,99
IBVU Paro (7)	s.d.	s.d.	29,08	25,75	29,64

(4) Además del Indicador de Inmigración (I-INMG) se ofrecen los valores de los 3 Indicadores Básicos de Vulnerabilidad Urbana (IBVU) para poder analizar la situación de cada sección censal y AE-INMG en relación con los valores de referencia de vulnerabilidad para estos 3 indicadores.

(5) IBVU Estudios: Porcentaje de población analfabeta y sin estudios de 16 años o más, sobre el total de población de 16 años o más. Valor de referencia de vulnerabilidad (2011): 16,38%.

(6) IBVU Vivienda: Porcentaje de viviendas familiares (principales, secundarias, vacías) en edificios en estado en estado ruinoso, malo o deficiente, sobre el total de viviendas familiares (principales, secundarias, vacías). Valor de referencia de vulnerabilidad (2011): 17,50 %.

(7) IBVU Paro: Porcentaje de la población de 16 años o más en situación de paro, respecto al total de población activa de 16 años o más. Valor de referencia de vulnerabilidad (2011): 42,33 %.

Definiciones

ÁREA ESTADÍSTICA CON CONCENTRACIONES SIGNIFICATIVAS DE POBLACIÓN INMIGRANTE (AE-INMG)

Agrupación de secciones censales colindantes y de cierta homogeneidad urbanística, de entre 3.500 y 15.000 habitantes en las que el valor de Indicador de Inmigración (I-INMG) del conjunto supera el valor establecido como referencia (20%).

INDICADOR DE INMIGRACIÓN (I-INMG)

Porcentaje de población nacida en países no pertenecientes a la UE-14, respecto a la población total. Se calcula restando al número total de nacidos en el extranjero, los nacidos en los países de la UE-14: Alemania; Austria; Bélgica; Dinamarca; Finlandia; Francia; Reino Unido; Grecia; Irlanda; Italia; Luxemburgo; Países Bajos; Portugal; y Suecia.

Síntesis Metodológica

El cuerpo de estudio del Catálogo de Barrios Vulnerables de 2011 sigue el criterio establecido en los Catálogos anteriores: centrándose en los municipios mayores de 50.000 habitantes y capitales de provincia. Los trabajos del Catálogo de 2011, siguen la misma metodología que los de 1991, 2001, y 2006, con la única particularidad de que sólo identifican las Áreas Estadísticas Vulnerables, sin realizar el análisis urbanístico detallado que permitía identificar a partir de ellas los Barrios Vulnerables. En el Catálogo de 2011 se han delimitado AE-INMG (Área Estadística con concentraciones significativas de población inmigrante) y AEV (Áreas Estadísticas Vulnerables según los 3 Indicadores Básicos de Vulnerabilidad Urbana: IBVU Estudios, IBVU Vivienda o IBVU Paro). Estas delimitaciones son independientes y pueden superponerse para su análisis en el Visor del Catálogo.

En el caso del Indicador de Inmigración (I-INMG), para el desarrollo del estudio de 2011 se ha partido del análisis de la evolución de los Barrios con concentraciones significativas de población inmigrante identificados previamente en el año 2006, viendo primero si seguían o no cumpliendo esta condición en el año 2011. Posteriormente, se han identificado las nuevas Áreas Estadísticas con concentraciones significativas de población inmigrante (AE-INMG) no coincidentes con Barrios identificados en el Catálogo de 2006, incluyendo también las ciudades que no contaban con Barrios de este tipo en el año 2006.

Una vez identificadas las secciones censales que en 2011 superan los umbrales de referencia del Indicador de Inmigración (I-INMG), se procede a agrupar estas secciones en Áreas Estadísticas con concentraciones significativas de población inmigrante (AE-INMG).

La metodología detallada completa puede consultarse en:

https://apps.fomento.gob.es/BarriosVulnerables/static/adjunto/Sintesis_metodologica_general_catalogo_bbvv.pdf

Datos sociodemográficos (Censo 2011)	Sección censal 0807305007 Valores absolutos	Sección censal 0807305007 %	AE-INMG 08073001 Valores absolutos	AE-INMG 08073001 %
Población total	1.075		12.775	
Población nacida en el extranjero total	360	33,49	3.585	28,06
Población nacida en el extranjero (excepto UE-15)	360	33,49	s.d.	s.d.

	Sección	AE-INMG	Municipio	Comunidad Autónoma	España
INDICADOR DE INMIGRACIÓN (I-INMG)	33,49	s.d.	16,47	13,60	9,99
INDICADORES BÁSICOS DE VULNERABILIDAD URBANA (IBVU) (4)					
IBVU Estudios (5)	45,55	s.d.	15,84	10,02	10,92
IBVU Vivienda (6)	21,65	12,71	14,03	7,60	6,99
IBVU Paro (7)	23,47	s.d.	29,08	25,75	29,64

(4) Además del Indicador de Inmigración (I-INMG) se ofrecen los valores de los 3 Indicadores Básicos de Vulnerabilidad Urbana (IBVU) para poder analizar la situación de cada sección censal y AE-INMG en relación con los valores de referencia de vulnerabilidad para estos 3 indicadores.

(5) IBVU Estudios: Porcentaje de población analfabeta y sin estudios de 16 años o más, sobre el total de población de 16 años o más. Valor de referencia de vulnerabilidad (2011): 16,38%.

(6) IBVU Vivienda: Porcentaje de viviendas familiares (principales, secundarias, vacías) en edificios en estado en estado ruinoso, malo o deficiente, sobre el total de viviendas familiares (principales, secundarias, vacías). Valor de referencia de vulnerabilidad (2011): 17,50 %.

(7) IBVU Paro: Porcentaje de la población de 16 años o más en situación de paro, respecto al total de población activa de 16 años o más. Valor de referencia de vulnerabilidad (2011): 42,33 %.

Definiciones

ÁREA ESTADÍSTICA CON CONCENTRACIONES SIGNIFICATIVAS DE POBLACIÓN INMIGRANTE (AE-INMG)

Agrupación de secciones censales colindantes y de cierta homogeneidad urbanística, de entre 3.500 y 15.000 habitantes en las que el valor de Indicador de Inmigración (I-INMG) del conjunto supera el valor establecido como referencia (20%).

INDICADOR DE INMIGRACIÓN (I-INMG)

Porcentaje de población nacida en países no pertenecientes a la UE-14, respecto a la población total. Se calcula restando al número total de nacidos en el extranjero, los nacidos en los países de la UE-14: Alemania; Austria; Bélgica; Dinamarca; Finlandia; Francia; Reino Unido; Grecia; Irlanda; Italia; Luxemburgo; Países Bajos; Portugal; y Suecia.

Síntesis Metodológica

El cuerpo de estudio del Catálogo de Barrios Vulnerables de 2011 sigue el criterio establecido en los Catálogos anteriores: centrándose en los municipios mayores de 50.000 habitantes y capitales de provincia. Los trabajos del Catálogo de 2011, siguen la misma metodología que los de 1991, 2001, y 2006, con la única particularidad de que sólo identifican las Áreas Estadísticas Vulnerables, sin realizar el análisis urbanístico detallado que permitía identificar a partir de ellas los Barrios Vulnerables. En el Catálogo de 2011 se han delimitado AE-INMG (Área Estadística con concentraciones significativas de población inmigrante) y AEV (Áreas Estadísticas Vulnerables según los 3 Indicadores Básicos de Vulnerabilidad Urbana: IBVU Estudios, IBVU Vivienda o IBVU Paro). Estas delimitaciones son independientes y pueden superponerse para su análisis en el Visor del Catálogo.

En el caso del Indicador de Inmigración (I-INMG), para el desarrollo del estudio de 2011 se ha partido del análisis de la evolución de los Barrios con concentraciones significativas de población inmigrante identificados previamente en el año 2006, viendo primero si seguían o no cumpliendo esta condición en el año 2011. Posteriormente, se han identificado las nuevas Áreas Estadísticas con concentraciones significativas de población inmigrante (AE-INMG) no coincidentes con Barrios identificados en el Catálogo de 2006, incluyendo también las ciudades que no contaban con Barrios de este tipo en el año 2006.

Una vez identificadas las secciones censales que en 2011 superan los umbrales de referencia del Indicador de Inmigración (I-INMG), se procede a agrupar estas secciones en Áreas Estadísticas con concentraciones significativas de población inmigrante (AE-INMG).

La metodología detallada completa puede consultarse en:

https://apps.fomento.gob.es/BarriosVulnerables/static/adjunto/Sintesis_metodologica_general_catalogo_bbvv.pdf

Datos sociodemográficos (Censo 2011)	Sección censal 0807305008		AE-INMG 08073001	
	Valores absolutos	%	Valores absolutos	%
Población total	1.075		12.775	
Población nacida en el extranjero total	455	42,33	3.585	28,06
Población nacida en el extranjero (excepto UE-15)	455	42,33	s.d.	s.d.

	Sección	AE-INMG	Municipio	Comunidad Autónoma	España
INDICADOR DE INMIGRACIÓN (I-INMG)	42,33	s.d.	16,47	13,60	9,99
INDICADORES BÁSICOS DE VULNERABILIDAD URBANA (IBVU) (4)					
IBVU Estudios (5)	14,29	s.d.	15,84	10,02	10,92
IBVU Vivienda (6)	0,00	12,71	14,03	7,60	6,99
IBVU Paro (7)	28,00	s.d.	29,08	25,75	29,64

(4) Además del Indicador de Inmigración (I-INMG) se ofrecen los valores de los 3 Indicadores Básicos de Vulnerabilidad Urbana (IBVU) para poder analizar la situación de cada sección censal y AE-INMG en relación con los valores de referencia de vulnerabilidad para estos 3 indicadores.

(5) IBVU Estudios: Porcentaje de población analfabeta y sin estudios de 16 años o más, sobre el total de población de 16 años o más. Valor de referencia de vulnerabilidad (2011): 16,38%.

(6) IBVU Vivienda: Porcentaje de viviendas familiares (principales, secundarias, vacías) en edificios en estado en estado ruinoso, malo o deficiente, sobre el total de viviendas familiares (principales, secundarias, vacías). Valor de referencia de vulnerabilidad (2011): 17,50 %.

(7) IBVU Paro: Porcentaje de la población de 16 años o más en situación de paro, respecto al total de población activa de 16 años o más. Valor de referencia de vulnerabilidad (2011): 42,33 %.

Definiciones

ÁREA ESTADÍSTICA CON CONCENTRACIONES SIGNIFICATIVAS DE POBLACIÓN INMIGRANTE (AE-INMG)

Agrupación de secciones censales colindantes y de cierta homogeneidad urbanística, de entre 3.500 y 15.000 habitantes en las que el valor de Indicador de Inmigración (I-INMG) del conjunto supera el valor establecido como referencia (20%).

INDICADOR DE INMIGRACIÓN (I-INMG)

Porcentaje de población nacida en países no pertenecientes a la UE-14, respecto a la población total. Se calcula restando al número total de nacidos en el extranjero, los nacidos en los países de la UE-14: Alemania; Austria; Bélgica; Dinamarca; Finlandia; Francia; Reino Unido; Grecia; Irlanda; Italia; Luxemburgo; Países Bajos; Portugal; y Suecia.

Síntesis Metodológica

El cuerpo de estudio del Catálogo de Barrios Vulnerables de 2011 sigue el criterio establecido en los Catálogos anteriores: centrándose en los municipios mayores de 50.000 habitantes y capitales de provincia. Los trabajos del Catálogo de 2011, siguen la misma metodología que los de 1991, 2001, y 2006, con la única particularidad de que sólo identifican las Áreas Estadísticas Vulnerables, sin realizar el análisis urbanístico detallado que permitía identificar a partir de ellas los Barrios Vulnerables. En el Catálogo de 2011 se han delimitado AE-INMG (Área Estadística con concentraciones significativas de población inmigrante) y AEV (Áreas Estadísticas Vulnerables según los 3 Indicadores Básicos de Vulnerabilidad Urbana: IBVU Estudios, IBVU Vivienda o IBVU Paro). Estas delimitaciones son independientes y pueden superponerse para su análisis en el Visor del Catálogo.

En el caso del Indicador de Inmigración (I-INMG), para el desarrollo del estudio de 2011 se ha partido del análisis de la evolución de los Barrios con concentraciones significativas de población inmigrante identificados previamente en el año 2006, viendo primero si seguían o no cumpliendo esta condición en el año 2011. Posteriormente, se han identificado las nuevas Áreas Estadísticas con concentraciones significativas de población inmigrante (AE-INMG) no coincidentes con Barrios identificados en el Catálogo de 2006, incluyendo también las ciudades que no contaban con Barrios de este tipo en el año 2006.

Una vez identificadas las secciones censales que en 2011 superan los umbrales de referencia del Indicador de Inmigración (I-INMG), se procede a agrupar estas secciones en Áreas Estadísticas con concentraciones significativas de población inmigrante (AE-INMG).

La metodología detallada completa puede consultarse en:

https://apps.fomento.gob.es/BarriosVulnerables/static/adjunto/Sintesis_metodologica_general_catalogo_bbvv.pdf

Datos sociodemográficos (Censo 2011)	Sección censal 0807305010		AE-INMG 08073001	
	Valores absolutos	%	Valores absolutos	%
Población total	895		12.775	
Población nacida en el extranjero total	45	5,03	3.585	28,06
Población nacida en el extranjero (excepto UE-15)	0	0,00	s.d.	s.d.

	Sección	AE-INMG	Municipio	Comunidad Autónoma	España
INDICADOR DE INMIGRACIÓN (I-INMG)	0,00	s.d.	16,47	13,60	9,99
INDICADORES BÁSICOS DE VULNERABILIDAD URBANA (IBVU) (4)					
IBVU Estudios (5)	24,20	s.d.	15,84	10,02	10,92
IBVU Vivienda (6)	0,00	12,71	14,03	7,60	6,99
IBVU Paro (7)	35,11	s.d.	29,08	25,75	29,64

(4) Además del Indicador de Inmigración (I-INMG) se ofrecen los valores de los 3 Indicadores Básicos de Vulnerabilidad Urbana (IBVU) para poder analizar la situación de cada sección censal y AE-INMG en relación con los valores de referencia de vulnerabilidad para estos 3 indicadores.

(5) IBVU Estudios: Porcentaje de población analfabeta y sin estudios de 16 años o más, sobre el total de población de 16 años o más. Valor de referencia de vulnerabilidad (2011): 16,38%.

(6) IBVU Vivienda: Porcentaje de viviendas familiares (principales, secundarias, vacías) en edificios en estado en estado ruinoso, malo o deficiente, sobre el total de viviendas familiares (principales, secundarias, vacías). Valor de referencia de vulnerabilidad (2011): 17,50 %.

(7) IBVU Paro: Porcentaje de la población de 16 años o más en situación de paro, respecto al total de población activa de 16 años o más. Valor de referencia de vulnerabilidad (2011): 42,33 %.

Definiciones

ÁREA ESTADÍSTICA CON CONCENTRACIONES SIGNIFICATIVAS DE POBLACIÓN INMIGRANTE (AE-INMG)

Agrupación de secciones censales colindantes y de cierta homogeneidad urbanística, de entre 3.500 y 15.000 habitantes en las que el valor de Indicador de Inmigración (I-INMG) del conjunto supera el valor establecido como referencia (20%).

INDICADOR DE INMIGRACIÓN (I-INMG)

Porcentaje de población nacida en países no pertenecientes a la UE-14, respecto a la población total. Se calcula restando al número total de nacidos en el extranjero, los nacidos en los países de la UE-14: Alemania; Austria; Bélgica; Dinamarca; Finlandia; Francia; Reino Unido; Grecia; Irlanda; Italia; Luxemburgo; Países Bajos; Portugal; y Suecia.

Síntesis Metodológica

El cuerpo de estudio del Catálogo de Barrios Vulnerables de 2011 sigue el criterio establecido en los Catálogos anteriores: centrándose en los municipios mayores de 50.000 habitantes y capitales de provincia. Los trabajos del Catálogo de 2011, siguen la misma metodología que los de 1991, 2001, y 2006, con la única particularidad de que sólo identifican las Áreas Estadísticas Vulnerables, sin realizar el análisis urbanístico detallado que permitía identificar a partir de ellas los Barrios Vulnerables. En el Catálogo de 2011 se han delimitado AE-INMG (Área Estadística con concentraciones significativas de población inmigrante) y AEV (Áreas Estadísticas Vulnerables según los 3 Indicadores Básicos de Vulnerabilidad Urbana: IBVU Estudios, IBVU Vivienda o IBVU Paro). Estas delimitaciones son independientes y pueden superponerse para su análisis en el Visor del Catálogo.

En el caso del Indicador de Inmigración (I-INMG), para el desarrollo del estudio de 2011 se ha partido del análisis de la evolución de los Barrios con concentraciones significativas de población inmigrante identificados previamente en el año 2006, viendo primero si seguían o no cumpliendo esta condición en el año 2011. Posteriormente, se han identificado las nuevas Áreas Estadísticas con concentraciones significativas de población inmigrante (AE-INMG) no coincidentes con Barrios identificados en el Catálogo de 2006, incluyendo también las ciudades que no contaban con Barrios de este tipo en el año 2006.

Una vez identificadas las secciones censales que en 2011 superan los umbrales de referencia del Indicador de Inmigración (I-INMG), se procede a agrupar estas secciones en Áreas Estadísticas con concentraciones significativas de población inmigrante (AE-INMG).

La metodología detallada completa puede consultarse en:

https://apps.fomento.gob.es/BarriosVulnerables/static/adjunto/Sintesis_metodologica_general_catalogo_bbvv.pdf

Datos sociodemográficos (Censo 2011)	Sección censal 0807306001 Valores absolutos	Sección censal 0807306001 %	AE-INMG 08073001 Valores absolutos	AE-INMG 08073001 %
Población total	570		12.775	
Población nacida en el extranjero total	275	48,25	3.585	28,06
Población nacida en el extranjero (excepto UE-15)	275	48,25	s.d.	s.d.

	Sección	AE-INMG	Municipio	Comunidad Autónoma	España
INDICADOR DE INMIGRACIÓN (I-INMG)	48,25	s.d.	16,47	13,60	9,99
INDICADORES BÁSICOS DE VULNERABILIDAD URBANA (IBVU) (4)					
IBVU Estudios (5)	s.d.	s.d.	15,84	10,02	10,92
IBVU Vivienda (6)	64,00	12,71	14,03	7,60	6,99
IBVU Paro (7)	s.d.	s.d.	29,08	25,75	29,64

(4) Además del Indicador de Inmigración (I-INMG) se ofrecen los valores de los 3 Indicadores Básicos de Vulnerabilidad Urbana (IBVU) para poder analizar la situación de cada sección censal y AE-INMG en relación con los valores de referencia de vulnerabilidad para estos 3 indicadores.

(5) IBVU Estudios: Porcentaje de población analfabeta y sin estudios de 16 años o más, sobre el total de población de 16 años o más. Valor de referencia de vulnerabilidad (2011): 16,38%.

(6) IBVU Vivienda: Porcentaje de viviendas familiares (principales, secundarias, vacías) en edificios en estado en estado ruinoso, malo o deficiente, sobre el total de viviendas familiares (principales, secundarias, vacías). Valor de referencia de vulnerabilidad (2011): 17,50 %.

(7) IBVU Paro: Porcentaje de la población de 16 años o más en situación de paro, respecto al total de población activa de 16 años o más. Valor de referencia de vulnerabilidad (2011): 42,33 %.

Definiciones

ÁREA ESTADÍSTICA CON CONCENTRACIONES SIGNIFICATIVAS DE POBLACIÓN INMIGRANTE (AE-INMG)

Agrupación de secciones censales colindantes y de cierta homogeneidad urbanística, de entre 3.500 y 15.000 habitantes en las que el valor de Indicador de Inmigración (I-INMG) del conjunto supera el valor establecido como referencia (20%).

INDICADOR DE INMIGRACIÓN (I-INMG)

Porcentaje de población nacida en países no pertenecientes a la UE-14, respecto a la población total. Se calcula restando al número total de nacidos en el extranjero, los nacidos en los países de la UE-14: Alemania; Austria; Bélgica; Dinamarca; Finlandia; Francia; Reino Unido; Grecia; Irlanda; Italia; Luxemburgo; Países Bajos; Portugal; y Suecia.

Síntesis Metodológica

El cuerpo de estudio del Catálogo de Barrios Vulnerables de 2011 sigue el criterio establecido en los Catálogos anteriores: centrándose en los municipios mayores de 50.000 habitantes y capitales de provincia. Los trabajos del Catálogo de 2011, siguen la misma metodología que los de 1991, 2001, y 2006, con la única particularidad de que sólo identifican las Áreas Estadísticas Vulnerables, sin realizar el análisis urbanístico detallado que permitía identificar a partir de ellas los Barrios Vulnerables. En el Catálogo de 2011 se han delimitado AE-INMG (Área Estadística con concentraciones significativas de población inmigrante) y AEV (Áreas Estadísticas Vulnerables según los 3 Indicadores Básicos de Vulnerabilidad Urbana: IBVU Estudios, IBVU Vivienda o IBVU Paro). Estas delimitaciones son independientes y pueden superponerse para su análisis en el Visor del Catálogo.

En el caso del Indicador de Inmigración (I-INMG), para el desarrollo del estudio de 2011 se ha partido del análisis de la evolución de los Barrios con concentraciones significativas de población inmigrante identificados previamente en el año 2006, viendo primero si seguían o no cumpliendo esta condición en el año 2011. Posteriormente, se han identificado las nuevas Áreas Estadísticas con concentraciones significativas de población inmigrante (AE-INMG) no coincidentes con Barrios identificados en el Catálogo de 2006, incluyendo también las ciudades que no contaban con Barrios de este tipo en el año 2006.

Una vez identificadas las secciones censales que en 2011 superan los umbrales de referencia del Indicador de Inmigración (I-INMG), se procede a agrupar estas secciones en Áreas Estadísticas con concentraciones significativas de población inmigrante (AE-INMG).

La metodología detallada completa puede consultarse en:

https://apps.fomento.gob.es/BarriosVulnerables/static/adjunto/Sintesis_metodologica_general_catalogo_bbvv.pdf

Datos sociodemográficos (Censo 2011)	Sección censal 0807306002		AE-INMG 08073001	
	Valores absolutos	%	Valores absolutos	%
Población total	610		12.775	
Población nacida en el extranjero total	140	22,95	3.585	28,06
Población nacida en el extranjero (excepto UE-15)	130	21,31	s.d.	s.d.

	Sección	AE-INMG	Municipio	Comunidad Autónoma	España
INDICADOR DE INMIGRACIÓN (I-INMG)	21,31	s.d.	16,47	13,60	9,99
INDICADORES BÁSICOS DE VULNERABILIDAD URBANA (IBVU) (4)					
IBVU Estudios (5)	24,07	s.d.	15,84	10,02	10,92
IBVU Vivienda (6)	0,00	12,71	14,03	7,60	6,99
IBVU Paro (7)	s.d.	s.d.	29,08	25,75	29,64

(4) Además del Indicador de Inmigración (I-INMG) se ofrecen los valores de los 3 Indicadores Básicos de Vulnerabilidad Urbana (IBVU) para poder analizar la situación de cada sección censal y AE-INMG en relación con los valores de referencia de vulnerabilidad para estos 3 indicadores.

(5) IBVU Estudios: Porcentaje de población analfabeta y sin estudios de 16 años o más, sobre el total de población de 16 años o más. Valor de referencia de vulnerabilidad (2011): 16,38%.

(6) IBVU Vivienda: Porcentaje de viviendas familiares (principales, secundarias, vacías) en edificios en estado en estado ruinoso, malo o deficiente, sobre el total de viviendas familiares (principales, secundarias, vacías). Valor de referencia de vulnerabilidad (2011): 17,50 %.

(7) IBVU Paro: Porcentaje de la población de 16 años o más en situación de paro, respecto al total de población activa de 16 años o más. Valor de referencia de vulnerabilidad (2011): 42,33 %.

Definiciones

ÁREA ESTADÍSTICA CON CONCENTRACIONES SIGNIFICATIVAS DE POBLACIÓN INMIGRANTE (AE-INMG)

Agrupación de secciones censales colindantes y de cierta homogeneidad urbanística, de entre 3.500 y 15.000 habitantes en las que el valor de Indicador de Inmigración (I-INMG) del conjunto supera el valor establecido como referencia (20%).

INDICADOR DE INMIGRACIÓN (I-INMG)

Porcentaje de población nacida en países no pertenecientes a la UE-14, respecto a la población total. Se calcula restando al número total de nacidos en el extranjero, los nacidos en los países de la UE-14: Alemania; Austria; Bélgica; Dinamarca; Finlandia; Francia; Reino Unido; Grecia; Irlanda; Italia; Luxemburgo; Países Bajos; Portugal; y Suecia.

Síntesis Metodológica

El cuerpo de estudio del Catálogo de Barrios Vulnerables de 2011 sigue el criterio establecido en los Catálogos anteriores: centrándose en los municipios mayores de 50.000 habitantes y capitales de provincia. Los trabajos del Catálogo de 2011, siguen la misma metodología que los de 1991, 2001, y 2006, con la única particularidad de que sólo identifican las Áreas Estadísticas Vulnerables, sin realizar el análisis urbanístico detallado que permitía identificar a partir de ellas los Barrios Vulnerables. En el Catálogo de 2011 se han delimitado AE-INMG (Área Estadística con concentraciones significativas de población inmigrante) y AEV (Áreas Estadísticas Vulnerables según los 3 Indicadores Básicos de Vulnerabilidad Urbana: IBVU Estudios, IBVU Vivienda o IBVU Paro). Estas delimitaciones son independientes y pueden superponerse para su análisis en el Visor del Catálogo.

En el caso del Indicador de Inmigración (I-INMG), para el desarrollo del estudio de 2011 se ha partido del análisis de la evolución de los Barrios con concentraciones significativas de población inmigrante identificados previamente en el año 2006, viendo primero si seguían o no cumpliendo esta condición en el año 2011. Posteriormente, se han identificado las nuevas Áreas Estadísticas con concentraciones significativas de población inmigrante (AE-INMG) no coincidentes con Barrios identificados en el Catálogo de 2006, incluyendo también las ciudades que no contaban con Barrios de este tipo en el año 2006.

Una vez identificadas las secciones censales que en 2011 superan los umbrales de referencia del Indicador de Inmigración (I-INMG), se procede a agrupar estas secciones en Áreas Estadísticas con concentraciones significativas de población inmigrante (AE-INMG).

La metodología detallada completa puede consultarse en:

https://apps.fomento.gob.es/BarriosVulnerables/static/adjunto/Sintesis_metodologica_general_catalogo_bbvv.pdf

Datos sociodemográficos (Censo 2011)	Sección censal 0807306003		AE-INMG 08073001	
	Valores absolutos	%	Valores absolutos	%
Población total	800		12.775	
Población nacida en el extranjero total	365	45,63	3.585	28,06
Población nacida en el extranjero (excepto UE-15)	365	45,63	s.d.	s.d.

	Sección	AE-INMG	Municipio	Comunidad Autónoma	España
INDICADOR DE INMIGRACIÓN (I-INMG)	45,63	s.d.	16,47	13,60	9,99
INDICADORES BÁSICOS DE VULNERABILIDAD URBANA (IBVU) (4)					
IBVU Estudios (5)	22,31	s.d.	15,84	10,02	10,92
IBVU Vivienda (6)	30,00	12,71	14,03	7,60	6,99
IBVU Paro (7)	38,16	s.d.	29,08	25,75	29,64

(4) Además del Indicador de Inmigración (I-INMG) se ofrecen los valores de los 3 Indicadores Básicos de Vulnerabilidad Urbana (IBVU) para poder analizar la situación de cada sección censal y AE-INMG en relación con los valores de referencia de vulnerabilidad para estos 3 indicadores.

(5) IBVU Estudios: Porcentaje de población analfabeta y sin estudios de 16 años o más, sobre el total de población de 16 años o más. Valor de referencia de vulnerabilidad (2011): 16,38%.

(6) IBVU Vivienda: Porcentaje de viviendas familiares (principales, secundarias, vacías) en edificios en estado en estado ruinoso, malo o deficiente, sobre el total de viviendas familiares (principales, secundarias, vacías). Valor de referencia de vulnerabilidad (2011): 17,50 %.

(7) IBVU Paro: Porcentaje de la población de 16 años o más en situación de paro, respecto al total de población activa de 16 años o más. Valor de referencia de vulnerabilidad (2011): 42,33 %.

Definiciones

ÁREA ESTADÍSTICA CON CONCENTRACIONES SIGNIFICATIVAS DE POBLACIÓN INMIGRANTE (AE-INMG)

Agrupación de secciones censales colindantes y de cierta homogeneidad urbanística, de entre 3.500 y 15.000 habitantes en las que el valor de Indicador de Inmigración (I-INMG) del conjunto supera el valor establecido como referencia (20%).

INDICADOR DE INMIGRACIÓN (I-INMG)

Porcentaje de población nacida en países no pertenecientes a la UE-14, respecto a la población total. Se calcula restando al número total de nacidos en el extranjero, los nacidos en los países de la UE-14: Alemania; Austria; Bélgica; Dinamarca; Finlandia; Francia; Reino Unido; Grecia; Irlanda; Italia; Luxemburgo; Países Bajos; Portugal; y Suecia.

Síntesis Metodológica

El cuerpo de estudio del Catálogo de Barrios Vulnerables de 2011 sigue el criterio establecido en los Catálogos anteriores: centrándose en los municipios mayores de 50.000 habitantes y capitales de provincia. Los trabajos del Catálogo de 2011, siguen la misma metodología que los de 1991, 2001, y 2006, con la única particularidad de que sólo identifican las Áreas Estadísticas Vulnerables, sin realizar el análisis urbanístico detallado que permitía identificar a partir de ellas los Barrios Vulnerables. En el Catálogo de 2011 se han delimitado AE-INMG (Área Estadística con concentraciones significativas de población inmigrante) y AEV (Áreas Estadísticas Vulnerables según los 3 Indicadores Básicos de Vulnerabilidad Urbana: IBVU Estudios, IBVU Vivienda o IBVU Paro). Estas delimitaciones son independientes y pueden superponerse para su análisis en el Visor del Catálogo.

En el caso del Indicador de Inmigración (I-INMG), para el desarrollo del estudio de 2011 se ha partido del análisis de la evolución de los Barrios con concentraciones significativas de población inmigrante identificados previamente en el año 2006, viendo primero si seguían o no cumpliendo esta condición en el año 2011. Posteriormente, se han identificado las nuevas Áreas Estadísticas con concentraciones significativas de población inmigrante (AE-INMG) no coincidentes con Barrios identificados en el Catálogo de 2006, incluyendo también las ciudades que no contaban con Barrios de este tipo en el año 2006.

Una vez identificadas las secciones censales que en 2011 superan los umbrales de referencia del Indicador de Inmigración (I-INMG), se procede a agrupar estas secciones en Áreas Estadísticas con concentraciones significativas de población inmigrante (AE-INMG).

La metodología detallada completa puede consultarse en:

https://apps.fomento.gob.es/BarriosVulnerables/static/adjunto/Sintesis_metodologica_general_catalogo_bbvv.pdf

Datos sociodemográficos (Censo 2011)	Sección censal 0807306004 Valores absolutos	Sección censal 0807306004 %	AE-INMG 08073001 Valores absolutos	AE-INMG 08073001 %
Población total	625		12.775	
Población nacida en el extranjero total	250	40,00	3.585	28,06
Población nacida en el extranjero (excepto UE-15)	250	40,00	s.d.	s.d.

	Sección	AE-INMG	Municipio	Comunidad Autónoma	España
INDICADOR DE INMIGRACIÓN (I-INMG)	40,00	s.d.	16,47	13,60	9,99
INDICADORES BÁSICOS DE VULNERABILIDAD URBANA (IBVU) (4)					
IBVU Estudios (5)	19,19	s.d.	15,84	10,02	10,92
IBVU Vivienda (6)	0,00	12,71	14,03	7,60	6,99
IBVU Paro (7)	s.d.	s.d.	29,08	25,75	29,64

(4) Además del Indicador de Inmigración (I-INMG) se ofrecen los valores de los 3 Indicadores Básicos de Vulnerabilidad Urbana (IBVU) para poder analizar la situación de cada sección censal y AE-INMG en relación con los valores de referencia de vulnerabilidad para estos 3 indicadores.

(5) IBVU Estudios: Porcentaje de población analfabeta y sin estudios de 16 años o más, sobre el total de población de 16 años o más. Valor de referencia de vulnerabilidad (2011): 16,38%.

(6) IBVU Vivienda: Porcentaje de viviendas familiares (principales, secundarias, vacías) en edificios en estado en estado ruinoso, malo o deficiente, sobre el total de viviendas familiares (principales, secundarias, vacías). Valor de referencia de vulnerabilidad (2011): 17,50 %.

(7) IBVU Paro: Porcentaje de la población de 16 años o más en situación de paro, respecto al total de población activa de 16 años o más. Valor de referencia de vulnerabilidad (2011): 42,33 %.

Definiciones

ÁREA ESTADÍSTICA CON CONCENTRACIONES SIGNIFICATIVAS DE POBLACIÓN INMIGRANTE (AE-INMG)

Agrupación de secciones censales colindantes y de cierta homogeneidad urbanística, de entre 3.500 y 15.000 habitantes en las que el valor de Indicador de Inmigración (I-INMG) del conjunto supera el valor establecido como referencia (20%).

INDICADOR DE INMIGRACIÓN (I-INMG)

Porcentaje de población nacida en países no pertenecientes a la UE-14, respecto a la población total. Se calcula restando al número total de nacidos en el extranjero, los nacidos en los países de la UE-14: Alemania; Austria; Bélgica; Dinamarca; Finlandia; Francia; Reino Unido; Grecia; Irlanda; Italia; Luxemburgo; Países Bajos; Portugal; y Suecia.

Síntesis Metodológica

El cuerpo de estudio del Catálogo de Barrios Vulnerables de 2011 sigue el criterio establecido en los Catálogos anteriores: centrándose en los municipios mayores de 50.000 habitantes y capitales de provincia. Los trabajos del Catálogo de 2011, siguen la misma metodología que los de 1991, 2001, y 2006, con la única particularidad de que sólo identifican las Áreas Estadísticas Vulnerables, sin realizar el análisis urbanístico detallado que permitía identificar a partir de ellas los Barrios Vulnerables. En el Catálogo de 2011 se han delimitado AE-INMG (Área Estadística con concentraciones significativas de población inmigrante) y AEV (Áreas Estadísticas Vulnerables según los 3 Indicadores Básicos de Vulnerabilidad Urbana: IBVU Estudios, IBVU Vivienda o IBVU Paro). Estas delimitaciones son independientes y pueden superponerse para su análisis en el Visor del Catálogo.

En el caso del Indicador de Inmigración (I-INMG), para el desarrollo del estudio de 2011 se ha partido del análisis de la evolución de los Barrios con concentraciones significativas de población inmigrante identificados previamente en el año 2006, viendo primero si seguían o no cumpliendo esta condición en el año 2011. Posteriormente, se han identificado las nuevas Áreas Estadísticas con concentraciones significativas de población inmigrante (AE-INMG) no coincidentes con Barrios identificados en el Catálogo de 2006, incluyendo también las ciudades que no contaban con Barrios de este tipo en el año 2006.

Una vez identificadas las secciones censales que en 2011 superan los umbrales de referencia del Indicador de Inmigración (I-INMG), se procede a agrupar estas secciones en Áreas Estadísticas con concentraciones significativas de población inmigrante (AE-INMG).

La metodología detallada completa puede consultarse en:

https://apps.fomento.gob.es/BarriosVulnerables/static/adjunto/Sintesis_metodologica_general_catalogo_bbvv.pdf

Datos sociodemográficos (Censo 2011)	Sección censal 0807306005		AE-INMG 08073001	
	Valores absolutos	%	Valores absolutos	%
Población total	690		12.775	
Población nacida en el extranjero total	240	34,78	3.585	28,06
Población nacida en el extranjero (excepto UE-15)	240	34,78	s.d.	s.d.

	Sección	AE-INMG	Municipio	Comunidad Autónoma	España
INDICADOR DE INMIGRACIÓN (I-INMG)	34,78	s.d.	16,47	13,60	9,99
INDICADORES BÁSICOS DE VULNERABILIDAD URBANA (IBVU) (4)					
IBVU Estudios (5)	6,36	s.d.	15,84	10,02	10,92
IBVU Vivienda (6)	32,79	12,71	14,03	7,60	6,99
IBVU Paro (7)	50,68	s.d.	29,08	25,75	29,64

(4) Además del Indicador de Inmigración (I-INMG) se ofrecen los valores de los 3 Indicadores Básicos de Vulnerabilidad Urbana (IBVU) para poder analizar la situación de cada sección censal y AE-INMG en relación con los valores de referencia de vulnerabilidad para estos 3 indicadores.

(5) IBVU Estudios: Porcentaje de población analfabeta y sin estudios de 16 años o más, sobre el total de población de 16 años o más. Valor de referencia de vulnerabilidad (2011): 16,38%.

(6) IBVU Vivienda: Porcentaje de viviendas familiares (principales, secundarias, vacías) en edificios en estado en estado ruinoso, malo o deficiente, sobre el total de viviendas familiares (principales, secundarias, vacías). Valor de referencia de vulnerabilidad (2011): 17,50 %.

(7) IBVU Paro: Porcentaje de la población de 16 años o más en situación de paro, respecto al total de población activa de 16 años o más. Valor de referencia de vulnerabilidad (2011): 42,33 %.

Definiciones

ÁREA ESTADÍSTICA CON CONCENTRACIONES SIGNIFICATIVAS DE POBLACIÓN INMIGRANTE (AE-INMG)

Agrupación de secciones censales colindantes y de cierta homogeneidad urbanística, de entre 3.500 y 15.000 habitantes en las que el valor de Indicador de Inmigración (I-INMG) del conjunto supera el valor establecido como referencia (20%).

INDICADOR DE INMIGRACIÓN (I-INMG)

Porcentaje de población nacida en países no pertenecientes a la UE-14, respecto a la población total. Se calcula restando al número total de nacidos en el extranjero, los nacidos en los países de la UE-14: Alemania; Austria; Bélgica; Dinamarca; Finlandia; Francia; Reino Unido; Grecia; Irlanda; Italia; Luxemburgo; Países Bajos; Portugal; y Suecia.

Síntesis Metodológica

El cuerpo de estudio del Catálogo de Barrios Vulnerables de 2011 sigue el criterio establecido en los Catálogos anteriores: centrándose en los municipios mayores de 50.000 habitantes y capitales de provincia. Los trabajos del Catálogo de 2011, siguen la misma metodología que los de 1991, 2001, y 2006, con la única particularidad de que sólo identifican las Áreas Estadísticas Vulnerables, sin realizar el análisis urbanístico detallado que permitía identificar a partir de ellas los Barrios Vulnerables. En el Catálogo de 2011 se han delimitado AE-INMG (Área Estadística con concentraciones significativas de población inmigrante) y AEV (Áreas Estadísticas Vulnerables según los 3 Indicadores Básicos de Vulnerabilidad Urbana: IBVU Estudios, IBVU Vivienda o IBVU Paro). Estas delimitaciones son independientes y pueden superponerse para su análisis en el Visor del Catálogo.

En el caso del Indicador de Inmigración (I-INMG), para el desarrollo del estudio de 2011 se ha partido del análisis de la evolución de los Barrios con concentraciones significativas de población inmigrante identificados previamente en el año 2006, viendo primero si seguían o no cumpliendo esta condición en el año 2011. Posteriormente, se han identificado las nuevas Áreas Estadísticas con concentraciones significativas de población inmigrante (AE-INMG) no coincidentes con Barrios identificados en el Catálogo de 2006, incluyendo también las ciudades que no contaban con Barrios de este tipo en el año 2006.

Una vez identificadas las secciones censales que en 2011 superan los umbrales de referencia del Indicador de Inmigración (I-INMG), se procede a agrupar estas secciones en Áreas Estadísticas con concentraciones significativas de población inmigrante (AE-INMG).

La metodología detallada completa puede consultarse en:

https://apps.fomento.gob.es/BarriosVulnerables/static/adjunto/Sintesis_metodologica_general_catalogo_bbvv.pdf

Datos sociodemográficos (Censo 2011)	Sección censal 0807306012		AE-INMG 08073001	
	Valores absolutos	%	Valores absolutos	%
Población total	665		12.775	
Población nacida en el extranjero total	110	16,54	3.585	28,06
Población nacida en el extranjero (excepto UE-15)	105	15,79	s.d.	s.d.

	Sección	AE-INMG	Municipio	Comunidad Autónoma	España
INDICADOR DE INMIGRACIÓN (I-INMG)	15,79	s.d.	16,47	13,60	9,99
INDICADORES BÁSICOS DE VULNERABILIDAD URBANA (IBVU) (4)					
IBVU Estudios (5)	21,62	s.d.	15,84	10,02	10,92
IBVU Vivienda (6)	0,00	12,71	14,03	7,60	6,99
IBVU Paro (7)	38,24	s.d.	29,08	25,75	29,64

(4) Además del Indicador de Inmigración (I-INMG) se ofrecen los valores de los 3 Indicadores Básicos de Vulnerabilidad Urbana (IBVU) para poder analizar la situación de cada sección censal y AE-INMG en relación con los valores de referencia de vulnerabilidad para estos 3 indicadores.

(5) IBVU Estudios: Porcentaje de población analfabeta y sin estudios de 16 años o más, sobre el total de población de 16 años o más. Valor de referencia de vulnerabilidad (2011): 16,38%.

(6) IBVU Vivienda: Porcentaje de viviendas familiares (principales, secundarias, vacías) en edificios en estado en estado ruinoso, malo o deficiente, sobre el total de viviendas familiares (principales, secundarias, vacías). Valor de referencia de vulnerabilidad (2011): 17,50 %.

(7) IBVU Paro: Porcentaje de la población de 16 años o más en situación de paro, respecto al total de población activa de 16 años o más. Valor de referencia de vulnerabilidad (2011): 42,33 %.

Definiciones

ÁREA ESTADÍSTICA CON CONCENTRACIONES SIGNIFICATIVAS DE POBLACIÓN INMIGRANTE (AE-INMG)

Agrupación de secciones censales colindantes y de cierta homogeneidad urbanística, de entre 3.500 y 15.000 habitantes en las que el valor de Indicador de Inmigración (I-INMG) del conjunto supera el valor establecido como referencia (20%).

INDICADOR DE INMIGRACIÓN (I-INMG)

Porcentaje de población nacida en países no pertenecientes a la UE-14, respecto a la población total. Se calcula restando al número total de nacidos en el extranjero, los nacidos en los países de la UE-14: Alemania; Austria; Bélgica; Dinamarca; Finlandia; Francia; Reino Unido; Grecia; Irlanda; Italia; Luxemburgo; Países Bajos; Portugal; y Suecia.

Síntesis Metodológica

El cuerpo de estudio del Catálogo de Barrios Vulnerables de 2011 sigue el criterio establecido en los Catálogos anteriores: centrándose en los municipios mayores de 50.000 habitantes y capitales de provincia. Los trabajos del Catálogo de 2011, siguen la misma metodología que los de 1991, 2001, y 2006, con la única particularidad de que sólo identifican las Áreas Estadísticas Vulnerables, sin realizar el análisis urbanístico detallado que permitía identificar a partir de ellas los Barrios Vulnerables. En el Catálogo de 2011 se han delimitado AE-INMG (Área Estadística con concentraciones significativas de población inmigrante) y AEV (Áreas Estadísticas Vulnerables según los 3 Indicadores Básicos de Vulnerabilidad Urbana: IBVU Estudios, IBVU Vivienda o IBVU Paro). Estas delimitaciones son independientes y pueden superponerse para su análisis en el Visor del Catálogo.

En el caso del Indicador de Inmigración (I-INMG), para el desarrollo del estudio de 2011 se ha partido del análisis de la evolución de los Barrios con concentraciones significativas de población inmigrante identificados previamente en el año 2006, viendo primero si seguían o no cumpliendo esta condición en el año 2011. Posteriormente, se han identificado las nuevas Áreas Estadísticas con concentraciones significativas de población inmigrante (AE-INMG) no coincidentes con Barrios identificados en el Catálogo de 2006, incluyendo también las ciudades que no contaban con Barrios de este tipo en el año 2006.

Una vez identificadas las secciones censales que en 2011 superan los umbrales de referencia del Indicador de Inmigración (I-INMG), se procede a agrupar estas secciones en Áreas Estadísticas con concentraciones significativas de población inmigrante (AE-INMG).

La metodología detallada completa puede consultarse en:

https://apps.fomento.gob.es/BarriosVulnerables/static/adjunto/Sintesis_metodologica_general_catalogo_bbvv.pdf

Datos sociodemográficos (Censo 2011)	Sección censal 0807306013 Valores absolutos	Sección censal 0807306013 %	AE-INMG 08073001 Valores absolutos	AE-INMG 08073001 %
Población total	405		12.775	
Población nacida en el extranjero total	30	7,41	3.585	28,06
Población nacida en el extranjero (excepto UE-15)	0	0,00	3.405	26,65

	Sección	AE-INMG	Municipio	Comunidad Autónoma	España
INDICADOR DE INMIGRACIÓN (I-INMG)	0,00	26,65	16,47	13,60	9,99
INDICADORES BÁSICOS DE VULNERABILIDAD URBANA (IBVU) (4)					
IBVU Estudios (5)	17,11	s.d.	15,84	10,02	10,92
IBVU Vivienda (6)	0,00	12,71	14,03	7,60	6,99
IBVU Paro (7)	s.d.	s.d.	29,08	25,75	29,64

(4) Además del Indicador de Inmigración (I-INMG) se ofrecen los valores de los 3 Indicadores Básicos de Vulnerabilidad Urbana (IBVU) para poder analizar la situación de cada sección censal y AE-INMG en relación con los valores de referencia de vulnerabilidad para estos 3 indicadores.

(5) IBVU Estudios: Porcentaje de población analfabeta y sin estudios de 16 años o más, sobre el total de población de 16 años o más. Valor de referencia de vulnerabilidad (2011): 16,38%.

(6) IBVU Vivienda: Porcentaje de viviendas familiares (principales, secundarias, vacías) en edificios en estado en estado ruinoso, malo o deficiente, sobre el total de viviendas familiares (principales, secundarias, vacías). Valor de referencia de vulnerabilidad (2011): 17,50 %.

(7) IBVU Paro: Porcentaje de la población de 16 años o más en situación de paro, respecto al total de población activa de 16 años o más. Valor de referencia de vulnerabilidad (2011): 42,33 %.

Definiciones

ÁREA ESTADÍSTICA CON CONCENTRACIONES SIGNIFICATIVAS DE POBLACIÓN INMIGRANTE (AE-INMG)

Agrupación de secciones censales colindantes y de cierta homogeneidad urbanística, de entre 3.500 y 15.000 habitantes en las que el valor de Indicador de Inmigración (I-INMG) del conjunto supera el valor establecido como referencia (20%).

INDICADOR DE INMIGRACIÓN (I-INMG)

Porcentaje de población nacida en países no pertenecientes a la UE-14, respecto a la población total. Se calcula restando al número total de nacidos en el extranjero, los nacidos en los países de la UE-14: Alemania; Austria; Bélgica; Dinamarca; Finlandia; Francia; Reino Unido; Grecia; Irlanda; Italia; Luxemburgo; Países Bajos; Portugal; y Suecia.

Síntesis Metodológica

El cuerpo de estudio del Catálogo de Barrios Vulnerables de 2011 sigue el criterio establecido en los Catálogos anteriores: centrándose en los municipios mayores de 50.000 habitantes y capitales de provincia. Los trabajos del Catálogo de 2011, siguen la misma metodología que los de 1991, 2001, y 2006, con la única particularidad de que sólo identifican las Áreas Estadísticas Vulnerables, sin realizar el análisis urbanístico detallado que permitía identificar a partir de ellas los Barrios Vulnerables. En el Catálogo de 2011 se han delimitado AE-INMG (Área Estadística con concentraciones significativas de población inmigrante) y AEV (Áreas Estadísticas Vulnerables según los 3 Indicadores Básicos de Vulnerabilidad Urbana: IBVU Estudios, IBVU Vivienda o IBVU Paro). Estas delimitaciones son independientes y pueden superponerse para su análisis en el Visor del Catálogo.

En el caso del Indicador de Inmigración (I-INMG), para el desarrollo del estudio de 2011 se ha partido del análisis de la evolución de los Barrios con concentraciones significativas de población inmigrante identificados previamente en el año 2006, viendo primero si seguían o no cumpliendo esta condición en el año 2011. Posteriormente, se han identificado las nuevas Áreas Estadísticas con concentraciones significativas de población inmigrante (AE-INMG) no coincidentes con Barrios identificados en el Catálogo de 2006, incluyendo también las ciudades que no contaban con Barrios de este tipo en el año 2006.

Una vez identificadas las secciones censales que en 2011 superan los umbrales de referencia del Indicador de Inmigración (I-INMG), se procede a agrupar estas secciones en Áreas Estadísticas con concentraciones significativas de población inmigrante (AE-INMG).

La metodología detallada completa puede consultarse en:

https://apps.fomento.gob.es/BarriosVulnerables/static/adjunto/Sintesis_metodologica_general_catalogo_bbvv.pdf



Localización en detalle del AE-INMG

Datos básicos del AE-INMG (1)

Población total	9.665
Población nacida en el extranjero total	2.905
Población nacida en el extranjero (excepto UE-15)	2.885
Densidad población (hab/Km²)	30.543,38
Superficie (ha)	31,64
Nº de secciones censales	9

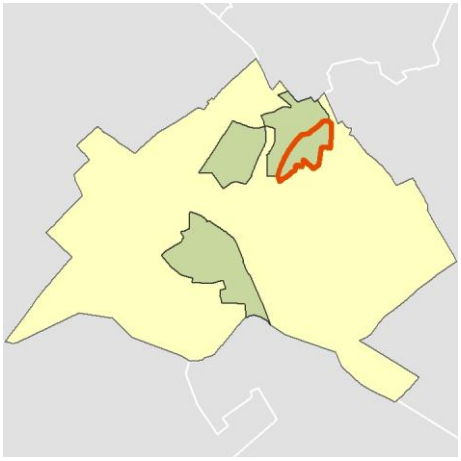

Localización del AE-INMG dentro del término municipal

	Valor del AE-INMG	Valor de referencia (2)
INDICADOR DE INMIGRACIÓN (I-INMG) (3)	**29,85 %**	20,00%

(1) Área Estadística con concentraciones significativas de población inmigrante (AE-INMG)

(2) Valor que se ha tomado como referencia para este estudio

(3) Indicador de Inmigración: (I-INMG): Porcentaje de población nacida en países no pertenecientes a la UE-14, respecto a la población total. Se calcula restando al número total de nacidos en el extranjero, los nacidos en los países de la UE-14: Alemania; Austria; Bélgica; Dinamarca; Finlandia; Francia; Reino Unido; Grecia; Irlanda; Italia; Luxemburgo; Países Bajos; Portugal; y Suecia.

Datos sociodemográficos (Censo 2011)	Sección censal 0807306006 Valores absolutos	%	AE-INMG 08073002 Valores absolutos	%
Población total	1.185		9.665	
Población nacida en el extranjero total	915	77,22	2.905	30,06
Población nacida en el extranjero (excepto UE-15)	915	77,22	s.d.	s.d.

	Sección	AE-INMG	Municipio	Comunidad Autónoma	España
INDICADOR DE INMIGRACIÓN (I-INMG)	77,22	s.d.	16,47	13,60	9,99
INDICADORES BÁSICOS DE VULNERABILIDAD URBANA (IBVU) (4)					
IBVU Estudios (5)	32,48	22,86	15,84	10,02	10,92
IBVU Vivienda (6)	85,00	18,72	14,03	7,60	6,99
IBVU Paro (7)	59,28	s.d.	29,08	25,75	29,64

(4) Además del Indicador de Inmigración (I-INMG) se ofrecen los valores de los 3 Indicadores Básicos de Vulnerabilidad Urbana (IBVU) para poder analizar la situación de cada sección censal y AE-INMG en relación con los valores de referencia de vulnerabilidad para estos 3 indicadores.

(5) IBVU Estudios: Porcentaje de población analfabeta y sin estudios de 16 años o más, sobre el total de población de 16 años o más. Valor de referencia de vulnerabilidad (2011): 16,38%.

(6) IBVU Vivienda: Porcentaje de viviendas familiares (principales, secundarias, vacías) en edificios en estado en estado ruinoso, malo o deficiente, sobre el total de viviendas familiares (principales, secundarias, vacías). Valor de referencia de vulnerabilidad (2011): 17,50 %.

(7) IBVU Paro: Porcentaje de la población de 16 años o más en situación de paro, respecto al total de población activa de 16 años o más. Valor de referencia de vulnerabilidad (2011): 42,33 %.

Definiciones

ÁREA ESTADÍSTICA CON CONCENTRACIONES SIGNIFICATIVAS DE POBLACIÓN INMIGRANTE (AE-INMG)

Agrupación de secciones censales colindantes y de cierta homogeneidad urbanística, de entre 3.500 y 15.000 habitantes en las que el valor de Indicador de Inmigración (I-INMG) del conjunto supera el valor establecido como referencia (20%).

INDICADOR DE INMIGRACIÓN (I-INMG)

Porcentaje de población nacida en países no pertenecientes a la UE-14, respecto a la población total. Se calcula restando al número total de nacidos en el extranjero, los nacidos en los países de la UE-14: Alemania; Austria; Bélgica; Dinamarca; Finlandia; Francia; Reino Unido; Grecia; Irlanda; Italia; Luxemburgo; Países Bajos; Portugal; y Suecia.

Síntesis Metodológica

El cuerpo de estudio del Catálogo de Barrios Vulnerables de 2011 sigue el criterio establecido en los Catálogos anteriores: centrándose en los municipios mayores de 50.000 habitantes y capitales de provincia. Los trabajos del Catálogo de 2011, siguen la misma metodología que los de 1991, 2001, y 2006, con la única particularidad de que sólo identifican las Áreas Estadísticas Vulnerables, sin realizar el análisis urbanístico detallado que permitía identificar a partir de ellas los Barrios Vulnerables. En el Catálogo de 2011 se han delimitado AE-INMG (Área Estadística con concentraciones significativas de población inmigrante) y AEV (Áreas Estadísticas Vulnerables según los 3 Indicadores Básicos de Vulnerabilidad Urbana: IBVU Estudios, IBVU Vivienda o IBVU Paro). Estas delimitaciones son independientes y pueden superponerse para su análisis en el Visor del Catálogo.

En el caso del Indicador de Inmigración (I-INMG), para el desarrollo del estudio de 2011 se ha partido del análisis de la evolución de los Barrios con concentraciones significativas de población inmigrante identificados previamente en el año 2006, viendo primero si seguían o no cumpliendo esta condición en el año 2011. Posteriormente, se han identificado las nuevas Áreas Estadísticas con concentraciones significativas de población inmigrante (AE-INMG) no coincidentes con Barrios identificados en el Catálogo de 2006, incluyendo también las ciudades que no contaban con Barrios de este tipo en el año 2006.

Una vez identificadas las secciones censales que en 2011 superan los umbrales de referencia del Indicador de Inmigración (I-INMG), se procede a agrupar estas secciones en Áreas Estadísticas con concentraciones significativas de población inmigrante (AE-INMG).

La metodología detallada completa puede consultarse en:

https://apps.fomento.gob.es/BarriosVulnerables/static/adjunto/Sintesis_metodologica_general_catalogo_bbvv.pdf

Datos sociodemográficos (Censo 2011)	Sección censal 0807306007		AE-INMG 08073002	
	Valores absolutos	%	Valores absolutos	%
Población total	1.105		9.665	
Población nacida en el extranjero total	335	30,32	2.905	30,06
Población nacida en el extranjero (excepto UE-15)	335	30,32	s.d.	s.d.

	Sección	AE-INMG	Municipio	Comunidad Autónoma	España
INDICADOR DE INMIGRACIÓN (I-INMG)	30,32	s.d.	16,47	13,60	9,99
INDICADORES BÁSICOS DE VULNERABILIDAD URBANA (IBVU) (4)					
IBVU Estudios (5)	25,41	22,86	15,84	10,02	10,92
IBVU Vivienda (6)	0,00	18,72	14,03	7,60	6,99
IBVU Paro (7)	26,74	s.d.	29,08	25,75	29,64

(4) Además del Indicador de Inmigración (I-INMG) se ofrecen los valores de los 3 Indicadores Básicos de Vulnerabilidad Urbana (IBVU) para poder analizar la situación de cada sección censal y AE-INMG en relación con los valores de referencia de vulnerabilidad para estos 3 indicadores.

(5) IBVU Estudios: Porcentaje de población analfabeta y sin estudios de 16 años o más, sobre el total de población de 16 años o más. Valor de referencia de vulnerabilidad (2011): 16,38%.

(6) IBVU Vivienda: Porcentaje de viviendas familiares (principales, secundarias, vacías) en edificios en estado en estado ruinoso, malo o deficiente, sobre el total de viviendas familiares (principales, secundarias, vacías). Valor de referencia de vulnerabilidad (2011): 17,50 %.

(7) IBVU Paro: Porcentaje de la población de 16 años o más en situación de paro, respecto al total de población activa de 16 años o más. Valor de referencia de vulnerabilidad (2011): 42,33 %.

Definiciones

ÁREA ESTADÍSTICA CON CONCENTRACIONES SIGNIFICATIVAS DE POBLACIÓN INMIGRANTE (AE-INMG)

Agrupación de secciones censales colindantes y de cierta homogeneidad urbanística, de entre 3.500 y 15.000 habitantes en las que el valor de Indicador de Inmigración (I-INMG) del conjunto supera el valor establecido como referencia (20%).

INDICADOR DE INMIGRACIÓN (I-INMG)

Porcentaje de población nacida en países no pertenecientes a la UE-14, respecto a la población total. Se calcula restando al número total de nacidos en el extranjero, los nacidos en los países de la UE-14: Alemania; Austria; Bélgica; Dinamarca; Finlandia; Francia; Reino Unido; Grecia; Irlanda; Italia; Luxemburgo; Países Bajos; Portugal; y Suecia.

Síntesis Metodológica

El cuerpo de estudio del Catálogo de Barrios Vulnerables de 2011 sigue el criterio establecido en los Catálogos anteriores: centrándose en los municipios mayores de 50.000 habitantes y capitales de provincia. Los trabajos del Catálogo de 2011, siguen la misma metodología que los de 1991, 2001, y 2006, con la única particularidad de que sólo identifican las Áreas Estadísticas Vulnerables, sin realizar el análisis urbanístico detallado que permitía identificar a partir de ellas los Barrios Vulnerables. En el Catálogo de 2011 se han delimitado AE-INMG (Área Estadística con concentraciones significativas de población inmigrante) y AEV (Áreas Estadísticas Vulnerables según los 3 Indicadores Básicos de Vulnerabilidad Urbana: IBVU Estudios, IBVU Vivienda o IBVU Paro). Estas delimitaciones son independientes y pueden superponerse para su análisis en el Visor del Catálogo.

En el caso del Indicador de Inmigración (I-INMG), para el desarrollo del estudio de 2011 se ha partido del análisis de la evolución de los Barrios con concentraciones significativas de población inmigrante identificados previamente en el año 2006, viendo primero si seguían o no cumpliendo esta condición en el año 2011. Posteriormente, se han identificado las nuevas Áreas Estadísticas con concentraciones significativas de población inmigrante (AE-INMG) no coincidentes con Barrios identificados en el Catálogo de 2006, incluyendo también las ciudades que no contaban con Barrios de este tipo en el año 2006.

Una vez identificadas las secciones censales que en 2011 superan los umbrales de referencia del Indicador de Inmigración (I-INMG), se procede a agrupar estas secciones en Áreas Estadísticas con concentraciones significativas de población inmigrante (AE-INMG).

La metodología detallada completa puede consultarse en:

https://apps.fomento.gob.es/BarriosVulnerables/static/adjunto/Sintesis_metodologica_general_catalogo_bbvv.pdf

Datos sociodemográficos (Censo 2011)	Sección censal 0807306008		AE-INMG 08073002	
	Valores absolutos	%	Valores absolutos	%
Población total	605		9.665	
Población nacida en el extranjero total	235	38,84	2.905	30,06
Población nacida en el extranjero (excepto UE-15)	235	38,84	s.d.	s.d.

	Sección	AE-INMG	Municipio	Comunidad Autónoma	España
INDICADOR DE INMIGRACIÓN (I-INMG)	38,84	s.d.	16,47	13,60	9,99
INDICADORES BÁSICOS DE VULNERABILIDAD URBANA (IBVU) (4)					
IBVU Estudios (5)	35,71	22,86	15,84	10,02	10,92
IBVU Vivienda (6)	0,00	18,72	14,03	7,60	6,99
IBVU Paro (7)	s.d.	s.d.	29,08	25,75	29,64

(4) Además del Indicador de Inmigración (I-INMG) se ofrecen los valores de los 3 Indicadores Básicos de Vulnerabilidad Urbana (IBVU) para poder analizar la situación de cada sección censal y AE-INMG en relación con los valores de referencia de vulnerabilidad para estos 3 indicadores.

(5) IBVU Estudios: Porcentaje de población analfabeta y sin estudios de 16 años o más, sobre el total de población de 16 años o más. Valor de referencia de vulnerabilidad (2011): 16,38%.

(6) IBVU Vivienda: Porcentaje de viviendas familiares (principales, secundarias, vacías) en edificios en estado en estado ruinoso, malo o deficiente, sobre el total de viviendas familiares (principales, secundarias, vacías). Valor de referencia de vulnerabilidad (2011): 17,50 %.

(7) IBVU Paro: Porcentaje de la población de 16 años o más en situación de paro, respecto al total de población activa de 16 años o más. Valor de referencia de vulnerabilidad (2011): 42,33 %.

Definiciones

ÁREA ESTADÍSTICA CON CONCENTRACIONES SIGNIFICATIVAS DE POBLACIÓN INMIGRANTE (AE-INMG)

Agrupación de secciones censales colindantes y de cierta homogeneidad urbanística, de entre 3.500 y 15.000 habitantes en las que el valor de Indicador de Inmigración (I-INMG) del conjunto supera el valor establecido como referencia (20%).

INDICADOR DE INMIGRACIÓN (I-INMG)

Porcentaje de población nacida en países no pertenecientes a la UE-14, respecto a la población total. Se calcula restando al número total de nacidos en el extranjero, los nacidos en los países de la UE-14: Alemania; Austria; Bélgica; Dinamarca; Finlandia; Francia; Reino Unido; Grecia; Irlanda; Italia; Luxemburgo; Países Bajos; Portugal; y Suecia.

Síntesis Metodológica

El cuerpo de estudio del Catálogo de Barrios Vulnerables de 2011 sigue el criterio establecido en los Catálogos anteriores: centrándose en los municipios mayores de 50.000 habitantes y capitales de provincia. Los trabajos del Catálogo de 2011, siguen la misma metodología que los de 1991, 2001, y 2006, con la única particularidad de que sólo identifican las Áreas Estadísticas Vulnerables, sin realizar el análisis urbanístico detallado que permitía identificar a partir de ellas los Barrios Vulnerables. En el Catálogo de 2011 se han delimitado AE-INMG (Área Estadística con concentraciones significativas de población inmigrante) y AEV (Áreas Estadísticas Vulnerables según los 3 Indicadores Básicos de Vulnerabilidad Urbana: IBVU Estudios, IBVU Vivienda o IBVU Paro). Estas delimitaciones son independientes y pueden superponerse para su análisis en el Visor del Catálogo.

En el caso del Indicador de Inmigración (I-INMG), para el desarrollo del estudio de 2011 se ha partido del análisis de la evolución de los Barrios con concentraciones significativas de población inmigrante identificados previamente en el año 2006, viendo primero si seguían o no cumpliendo esta condición en el año 2011. Posteriormente, se han identificado las nuevas Áreas Estadísticas con concentraciones significativas de población inmigrante (AE-INMG) no coincidentes con Barrios identificados en el Catálogo de 2006, incluyendo también las ciudades que no contaban con Barrios de este tipo en el año 2006.

Una vez identificadas las secciones censales que en 2011 superan los umbrales de referencia del Indicador de Inmigración (I-INMG), se procede a agrupar estas secciones en Áreas Estadísticas con concentraciones significativas de población inmigrante (AE-INMG).

La metodología detallada completa puede consultarse en:

https://apps.fomento.gob.es/BarriosVulnerables/static/adjunto/Sintesis_metodologica_general_catalogo_bbvv.pdf

Datos sociodemográficos (Censo 2011)	Sección censal 0807306009		AE-INMG 08073002	
	Valores absolutos	%	Valores absolutos	%
Población total	2.340		9.665	
Población nacida en el extranjero total	0	0,00	2.905	30,06
Población nacida en el extranjero (excepto UE-15)	s.d.	s.d.	s.d.	s.d.

	Sección	AE-INMG	Municipio	Comunidad Autónoma	España
INDICADOR DE INMIGRACIÓN (I-INMG)	s.d.	s.d.	16,47	13,60	9,99
INDICADORES BÁSICOS DE VULNERABILIDAD URBANA (IBVU) (4)					
IBVU Estudios (5)	10,77	22,86	15,84	10,02	10,92
IBVU Vivienda (6)	0,00	18,72	14,03	7,60	6,99
IBVU Paro (7)	21,84	s.d.	29,08	25,75	29,64

(4) Además del Indicador de Inmigración (I-INMG) se ofrecen los valores de los 3 Indicadores Básicos de Vulnerabilidad Urbana (IBVU) para poder analizar la situación de cada sección censal y AE-INMG en relación con los valores de referencia de vulnerabilidad para estos 3 indicadores.

(5) IBVU Estudios: Porcentaje de población analfabeta y sin estudios de 16 años o más, sobre el total de población de 16 años o más. Valor de referencia de vulnerabilidad (2011): 16,38%.

(6) IBVU Vivienda: Porcentaje de viviendas familiares (principales, secundarias, vacías) en edificios en estado en estado ruinoso, malo o deficiente, sobre el total de viviendas familiares (principales, secundarias, vacías). Valor de referencia de vulnerabilidad (2011): 17,50 %.

(7) IBVU Paro: Porcentaje de la población de 16 años o más en situación de paro, respecto al total de población activa de 16 años o más. Valor de referencia de vulnerabilidad (2011): 42,33 %.

Definiciones

ÁREA ESTADÍSTICA CON CONCENTRACIONES SIGNIFICATIVAS DE POBLACIÓN INMIGRANTE (AE-INMG)

Agrupación de secciones censales colindantes y de cierta homogeneidad urbanística, de entre 3.500 y 15.000 habitantes en las que el valor de Indicador de Inmigración (I-INMG) del conjunto supera el valor establecido como referencia (20%).

INDICADOR DE INMIGRACIÓN (I-INMG)

Porcentaje de población nacida en países no pertenecientes a la UE-14, respecto a la población total. Se calcula restando al número total de nacidos en el extranjero, los nacidos en los países de la UE-14: Alemania; Austria; Bélgica; Dinamarca; Finlandia; Francia; Reino Unido; Grecia; Irlanda; Italia; Luxemburgo; Países Bajos; Portugal; y Suecia.

Síntesis Metodológica

El cuerpo de estudio del Catálogo de Barrios Vulnerables de 2011 sigue el criterio establecido en los Catálogos anteriores: centrándose en los municipios mayores de 50.000 habitantes y capitales de provincia. Los trabajos del Catálogo de 2011, siguen la misma metodología que los de 1991, 2001, y 2006, con la única particularidad de que sólo identifican las Áreas Estadísticas Vulnerables, sin realizar el análisis urbanístico detallado que permitía identificar a partir de ellas los Barrios Vulnerables. En el Catálogo de 2011 se han delimitado AE-INMG (Área Estadística con concentraciones significativas de población inmigrante) y AEV (Áreas Estadísticas Vulnerables según los 3 Indicadores Básicos de Vulnerabilidad Urbana: IBVU Estudios, IBVU Vivienda o IBVU Paro). Estas delimitaciones son independientes y pueden superponerse para su análisis en el Visor del Catálogo.

En el caso del Indicador de Inmigración (I-INMG), para el desarrollo del estudio de 2011 se ha partido del análisis de la evolución de los Barrios con concentraciones significativas de población inmigrante identificados previamente en el año 2006, viendo primero si seguían o no cumpliendo esta condición en el año 2011. Posteriormente, se han identificado las nuevas Áreas Estadísticas con concentraciones significativas de población inmigrante (AE-INMG) no coincidentes con Barrios identificados en el Catálogo de 2006, incluyendo también las ciudades que no contaban con Barrios de este tipo en el año 2006.

Una vez identificadas las secciones censales que en 2011 superan los umbrales de referencia del Indicador de Inmigración (I-INMG), se procede a agrupar estas secciones en Áreas Estadísticas con concentraciones significativas de población inmigrante (AE-INMG).

La metodología detallada completa puede consultarse en:

https://apps.fomento.gob.es/BarriosVulnerables/static/adjunto/Sintesis_metodologica_general_catalogo_bbvv.pdf

Datos sociodemográficos (Censo 2011)	Sección censal 0807306010		AE-INMG 08073002	
	Valores absolutos	%	Valores absolutos	%
Población total	1.205		9.665	
Población nacida en el extranjero total	435	36,10	2.905	30,06
Población nacida en el extranjero (excepto UE-15)	430	35,68	s.d.	s.d.

	Sección	AE-INMG	Municipio	Comunidad Autónoma	España
INDICADOR DE INMIGRACIÓN (I-INMG)	35,68	s.d.	16,47	13,60	9,99
INDICADORES BÁSICOS DE VULNERABILIDAD URBANA (IBVU) (4)					
IBVU Estudios (5)	18,32	22,86	15,84	10,02	10,92
IBVU Vivienda (6)	32,91	18,72	14,03	7,60	6,99
IBVU Paro (7)	29,17	s.d.	29,08	25,75	29,64

(4) Además del Indicador de Inmigración (I-INMG) se ofrecen los valores de los 3 Indicadores Básicos de Vulnerabilidad Urbana (IBVU) para poder analizar la situación de cada sección censal y AE-INMG en relación con los valores de referencia de vulnerabilidad para estos 3 indicadores.

(5) IBVU Estudios: Porcentaje de población analfabeta y sin estudios de 16 años o más, sobre el total de población de 16 años o más. Valor de referencia de vulnerabilidad (2011): 16,38%.

(6) IBVU Vivienda: Porcentaje de viviendas familiares (principales, secundarias, vacías) en edificios en estado en estado ruinoso, malo o deficiente, sobre el total de viviendas familiares (principales, secundarias, vacías). Valor de referencia de vulnerabilidad (2011): 17,50 %.

(7) IBVU Paro: Porcentaje de la población de 16 años o más en situación de paro, respecto al total de población activa de 16 años o más. Valor de referencia de vulnerabilidad (2011): 42,33 %.

Definiciones

ÁREA ESTADÍSTICA CON CONCENTRACIONES SIGNIFICATIVAS DE POBLACIÓN INMIGRANTE (AE-INMG)

Agrupación de secciones censales colindantes y de cierta homogeneidad urbanística, de entre 3.500 y 15.000 habitantes en las que el valor de Indicador de Inmigración (I-INMG) del conjunto supera el valor establecido como referencia (20%).

INDICADOR DE INMIGRACIÓN (I-INMG)

Porcentaje de población nacida en países no pertenecientes a la UE-14, respecto a la población total. Se calcula restando al número total de nacidos en el extranjero, los nacidos en los países de la UE-14: Alemania; Austria; Bélgica; Dinamarca; Finlandia; Francia; Reino Unido; Grecia; Irlanda; Italia; Luxemburgo; Países Bajos; Portugal; y Suecia.

Síntesis Metodológica

El cuerpo de estudio del Catálogo de Barrios Vulnerables de 2011 sigue el criterio establecido en los Catálogos anteriores: centrándose en los municipios mayores de 50.000 habitantes y capitales de provincia. Los trabajos del Catálogo de 2011, siguen la misma metodología que los de 1991, 2001, y 2006, con la única particularidad de que sólo identifican las Áreas Estadísticas Vulnerables, sin realizar el análisis urbanístico detallado que permitía identificar a partir de ellas los Barrios Vulnerables. En el Catálogo de 2011 se han delimitado AE-INMG (Área Estadística con concentraciones significativas de población inmigrante) y AEV (Áreas Estadísticas Vulnerables según los 3 Indicadores Básicos de Vulnerabilidad Urbana: IBVU Estudios, IBVU Vivienda o IBVU Paro). Estas delimitaciones son independientes y pueden superponerse para su análisis en el Visor del Catálogo.

En el caso del Indicador de Inmigración (I-INMG), para el desarrollo del estudio de 2011 se ha partido del análisis de la evolución de los Barrios con concentraciones significativas de población inmigrante identificados previamente en el año 2006, viendo primero si seguían o no cumpliendo esta condición en el año 2011. Posteriormente, se han identificado las nuevas Áreas Estadísticas con concentraciones significativas de población inmigrante (AE-INMG) no coincidentes con Barrios identificados en el Catálogo de 2006, incluyendo también las ciudades que no contaban con Barrios de este tipo en el año 2006.

Una vez identificadas las secciones censales que en 2011 superan los umbrales de referencia del Indicador de Inmigración (I-INMG), se procede a agrupar estas secciones en Áreas Estadísticas con concentraciones significativas de población inmigrante (AE-INMG).

La metodología detallada completa puede consultarse en:

https://apps.fomento.gob.es/BarriosVulnerables/static/adjunto/Sintesis_metodologica_general_catalogo_bbvv.pdf

Datos sociodemográficos (Censo 2011)	Sección censal 0807306011 Valores absolutos	Sección censal 0807306011 %	AE-INMG 08073002 Valores absolutos	AE-INMG 08073002 %
Población total	585		9.665	
Población nacida en el extranjero total	210	35,90	2.905	30,06
Población nacida en el extranjero (excepto UE-15)	215	36,75	s.d.	s.d.

	Sección	AE-INMG	Municipio	Comunidad Autónoma	España
INDICADOR DE INMIGRACIÓN (I-INMG)	36,75	s.d.	16,47	13,60	9,99
INDICADORES BÁSICOS DE VULNERABILIDAD URBANA (IBVU) (4)					
IBVU Estudios (5)	38,39	22,86	15,84	10,02	10,92
IBVU Vivienda (6)	81,25	18,72	14,03	7,60	6,99
IBVU Paro (7)	43,75	s.d.	29,08	25,75	29,64

(4) Además del Indicador de Inmigración (I-INMG) se ofrecen los valores de los 3 Indicadores Básicos de Vulnerabilidad Urbana (IBVU) para poder analizar la situación de cada sección censal y AE-INMG en relación con los valores de referencia de vulnerabilidad para estos 3 indicadores.

(5) IBVU Estudios: Porcentaje de población analfabeta y sin estudios de 16 años o más, sobre el total de población de 16 años o más. Valor de referencia de vulnerabilidad (2011): 16,38%.

(6) IBVU Vivienda: Porcentaje de viviendas familiares (principales, secundarias, vacías) en edificios en estado en estado ruinoso, malo o deficiente, sobre el total de viviendas familiares (principales, secundarias, vacías). Valor de referencia de vulnerabilidad (2011): 17,50 %.

(7) IBVU Paro: Porcentaje de la población de 16 años o más en situación de paro, respecto al total de población activa de 16 años o más. Valor de referencia de vulnerabilidad (2011): 42,33 %.

Definiciones

ÁREA ESTADÍSTICA CON CONCENTRACIONES SIGNIFICATIVAS DE POBLACIÓN INMIGRANTE (AE-INMG)

Agrupación de secciones censales colindantes y de cierta homogeneidad urbanística, de entre 3.500 y 15.000 habitantes en las que el valor de Indicador de Inmigración (I-INMG) del conjunto supera el valor establecido como referencia (20%).

INDICADOR DE INMIGRACIÓN (I-INMG)

Porcentaje de población nacida en países no pertenecientes a la UE-14, respecto a la población total. Se calcula restando al número total de nacidos en el extranjero, los nacidos en los países de la UE-14: Alemania; Austria; Bélgica; Dinamarca; Finlandia; Francia; Reino Unido; Grecia; Irlanda; Italia; Luxemburgo; Países Bajos; Portugal; y Suecia.

Síntesis Metodológica

El cuerpo de estudio del Catálogo de Barrios Vulnerables de 2011 sigue el criterio establecido en los Catálogos anteriores: centrándose en los municipios mayores de 50.000 habitantes y capitales de provincia. Los trabajos del Catálogo de 2011, siguen la misma metodología que los de 1991, 2001, y 2006, con la única particularidad de que sólo identifican las Áreas Estadísticas Vulnerables, sin realizar el análisis urbanístico detallado que permitía identificar a partir de ellas los Barrios Vulnerables. En el Catálogo de 2011 se han delimitado AE-INMG (Área Estadística con concentraciones significativas de población inmigrante) y AEV (Áreas Estadísticas Vulnerables según los 3 Indicadores Básicos de Vulnerabilidad Urbana: IBVU Estudios, IBVU Vivienda o IBVU Paro). Estas delimitaciones son independientes y pueden superponerse para su análisis en el Visor del Catálogo.

En el caso del Indicador de Inmigración (I-INMG), para el desarrollo del estudio de 2011 se ha partido del análisis de la evolución de los Barrios con concentraciones significativas de población inmigrante identificados previamente en el año 2006, viendo primero si seguían o no cumpliendo esta condición en el año 2011. Posteriormente, se han identificado las nuevas Áreas Estadísticas con concentraciones significativas de población inmigrante (AE-INMG) no coincidentes con Barrios identificados en el Catálogo de 2006, incluyendo también las ciudades que no contaban con Barrios de este tipo en el año 2006.

Una vez identificadas las secciones censales que en 2011 superan los umbrales de referencia del Indicador de Inmigración (I-INMG), se procede a agrupar estas secciones en Áreas Estadísticas con concentraciones significativas de población inmigrante (AE-INMG).

La metodología detallada completa puede consultarse en:

https://apps.fomento.gob.es/BarriosVulnerables/static/adjunto/Sintesis_metodologica_general_catalogo_bbvv.pdf

Datos sociodemográficos (Censo 2011)	Sección censal 0807306014		AE-INMG 08073002	
	Valores absolutos	%	Valores absolutos	%
Población total	1.070		9.665	
Población nacida en el extranjero total	495	46,26	2.905	30,06
Población nacida en el extranjero (excepto UE-15)	495	46,26	s.d.	s.d.

	Sección	AE-INMG	Municipio	Comunidad Autónoma	España
INDICADOR DE INMIGRACIÓN (I-INMG)	46,26	s.d.	16,47	13,60	9,99
INDICADORES BÁSICOS DE VULNERABILIDAD URBANA (IBVU) (4)					
IBVU Estudios (5)	19,55	22,86	15,84	10,02	10,92
IBVU Vivienda (6)	0,00	18,72	14,03	7,60	6,99
IBVU Paro (7)	26,32	s.d.	29,08	25,75	29,64

(4) Además del Indicador de Inmigración (I-INMG) se ofrecen los valores de los 3 Indicadores Básicos de Vulnerabilidad Urbana (IBVU) para poder analizar la situación de cada sección censal y AE-INMG en relación con los valores de referencia de vulnerabilidad para estos 3 indicadores.

(5) IBVU Estudios: Porcentaje de población analfabeta y sin estudios de 16 años o más, sobre el total de población de 16 años o más. Valor de referencia de vulnerabilidad (2011): 16,38%.

(6) IBVU Vivienda: Porcentaje de viviendas familiares (principales, secundarias, vacías) en edificios en estado en estado ruinoso, malo o deficiente, sobre el total de viviendas familiares (principales, secundarias, vacías). Valor de referencia de vulnerabilidad (2011): 17,50 %.

(7) IBVU Paro: Porcentaje de la población de 16 años o más en situación de paro, respecto al total de población activa de 16 años o más. Valor de referencia de vulnerabilidad (2011): 42,33 %.

Definiciones

ÁREA ESTADÍSTICA CON CONCENTRACIONES SIGNIFICATIVAS DE POBLACIÓN INMIGRANTE (AE-INMG)

Agrupación de secciones censales colindantes y de cierta homogeneidad urbanística, de entre 3.500 y 15.000 habitantes en las que el valor de Indicador de Inmigración (I-INMG) del conjunto supera el valor establecido como referencia (20%).

INDICADOR DE INMIGRACIÓN (I-INMG)

Porcentaje de población nacida en países no pertenecientes a la UE-14, respecto a la población total. Se calcula restando al número total de nacidos en el extranjero, los nacidos en los países de la UE-14: Alemania; Austria; Bélgica; Dinamarca; Finlandia; Francia; Reino Unido; Grecia; Irlanda; Italia; Luxemburgo; Países Bajos; Portugal; y Suecia.

Síntesis Metodológica

El cuerpo de estudio del Catálogo de Barrios Vulnerables de 2011 sigue el criterio establecido en los Catálogos anteriores: centrándose en los municipios mayores de 50.000 habitantes y capitales de provincia. Los trabajos del Catálogo de 2011, siguen la misma metodología que los de 1991, 2001, y 2006, con la única particularidad de que sólo identifican las Áreas Estadísticas Vulnerables, sin realizar el análisis urbanístico detallado que permitía identificar a partir de ellas los Barrios Vulnerables. En el Catálogo de 2011 se han delimitado AE-INMG (Área Estadística con concentraciones significativas de población inmigrante) y AEV (Áreas Estadísticas Vulnerables según los 3 Indicadores Básicos de Vulnerabilidad Urbana: IBVU Estudios, IBVU Vivienda o IBVU Paro). Estas delimitaciones son independientes y pueden superponerse para su análisis en el Visor del Catálogo.

En el caso del Indicador de Inmigración (I-INMG), para el desarrollo del estudio de 2011 se ha partido del análisis de la evolución de los Barrios con concentraciones significativas de población inmigrante identificados previamente en el año 2006, viendo primero si seguían o no cumpliendo esta condición en el año 2011. Posteriormente, se han identificado las nuevas Áreas Estadísticas con concentraciones significativas de población inmigrante (AE-INMG) no coincidentes con Barrios identificados en el Catálogo de 2006, incluyendo también las ciudades que no contaban con Barrios de este tipo en el año 2006.

Una vez identificadas las secciones censales que en 2011 superan los umbrales de referencia del Indicador de Inmigración (I-INMG), se procede a agrupar estas secciones en Áreas Estadísticas con concentraciones significativas de población inmigrante (AE-INMG).

La metodología detallada completa puede consultarse en:

https://apps.fomento.gob.es/BarriosVulnerables/static/adjunto/Sintesis_metodologica_general_catalogo_bbvv.pdf

Datos sociodemográficos (Censo 2011)	Sección censal 0807306015		AE-INMG 08073002	
	Valores absolutos	%	Valores absolutos	%
Población total	855		9.665	
Población nacida en el extranjero total	25	2,92	2.905	30,06
Población nacida en el extranjero (excepto UE-15)	0	0,00	s.d.	s.d.

	Sección	AE-INMG	Municipio	Comunidad Autónoma	España
INDICADOR DE INMIGRACIÓN (I-INMG)	0,00	s.d.	16,47	13,60	9,99
INDICADORES BÁSICOS DE VULNERABILIDAD URBANA (IBVU) (4)					
IBVU Estudios (5)	18,52	22,86	15,84	10,02	10,92
IBVU Vivienda (6)	0,00	18,72	14,03	7,60	6,99
IBVU Paro (7)	24,10	s.d.	29,08	25,75	29,64

(4) Además del Indicador de Inmigración (I-INMG) se ofrecen los valores de los 3 Indicadores Básicos de Vulnerabilidad Urbana (IBVU) para poder analizar la situación de cada sección censal y AE-INMG en relación con los valores de referencia de vulnerabilidad para estos 3 indicadores.

(5) IBVU Estudios: Porcentaje de población analfabeta y sin estudios de 16 años o más, sobre el total de población de 16 años o más. Valor de referencia de vulnerabilidad (2011): 16,38%.

(6) IBVU Vivienda: Porcentaje de viviendas familiares (principales, secundarias, vacías) en edificios en estado en estado ruinoso, malo o deficiente, sobre el total de viviendas familiares (principales, secundarias, vacías). Valor de referencia de vulnerabilidad (2011): 17,50 %.

(7) IBVU Paro: Porcentaje de la población de 16 años o más en situación de paro, respecto al total de población activa de 16 años o más. Valor de referencia de vulnerabilidad (2011): 42,33 %.

Definiciones

ÁREA ESTADÍSTICA CON CONCENTRACIONES SIGNIFICATIVAS DE POBLACIÓN INMIGRANTE (AE-INMG)

Agrupación de secciones censales colindantes y de cierta homogeneidad urbanística, de entre 3.500 y 15.000 habitantes en las que el valor de Indicador de Inmigración (I-INMG) del conjunto supera el valor establecido como referencia (20%).

INDICADOR DE INMIGRACIÓN (I-INMG)

Porcentaje de población nacida en países no pertenecientes a la UE-14, respecto a la población total. Se calcula restando al número total de nacidos en el extranjero, los nacidos en los países de la UE-14: Alemania; Austria; Bélgica; Dinamarca; Finlandia; Francia; Reino Unido; Grecia; Irlanda; Italia; Luxemburgo; Países Bajos; Portugal; y Suecia.

Síntesis Metodológica

El cuerpo de estudio del Catálogo de Barrios Vulnerables de 2011 sigue el criterio establecido en los Catálogos anteriores: centrándose en los municipios mayores de 50.000 habitantes y capitales de provincia. Los trabajos del Catálogo de 2011, siguen la misma metodología que los de 1991, 2001, y 2006, con la única particularidad de que sólo identifican las Áreas Estadísticas Vulnerables, sin realizar el análisis urbanístico detallado que permitía identificar a partir de ellas los Barrios Vulnerables. En el Catálogo de 2011 se han delimitado AE-INMG (Área Estadística con concentraciones significativas de población inmigrante) y AEV (Áreas Estadísticas Vulnerables según los 3 Indicadores Básicos de Vulnerabilidad Urbana: IBVU Estudios, IBVU Vivienda o IBVU Paro). Estas delimitaciones son independientes y pueden superponerse para su análisis en el Visor del Catálogo.

En el caso del Indicador de Inmigración (I-INMG), para el desarrollo del estudio de 2011 se ha partido del análisis de la evolución de los Barrios con concentraciones significativas de población inmigrante identificados previamente en el año 2006, viendo primero si seguían o no cumpliendo esta condición en el año 2011. Posteriormente, se han identificado las nuevas Áreas Estadísticas con concentraciones significativas de población inmigrante (AE-INMG) no coincidentes con Barrios identificados en el Catálogo de 2006, incluyendo también las ciudades que no contaban con Barrios de este tipo en el año 2006.

Una vez identificadas las secciones censales que en 2011 superan los umbrales de referencia del Indicador de Inmigración (I-INMG), se procede a agrupar estas secciones en Áreas Estadísticas con concentraciones significativas de población inmigrante (AE-INMG).

La metodología detallada completa puede consultarse en:

https://apps.fomento.gob.es/BarriosVulnerables/static/adjunto/Sintesis_metodologica_general_catalogo_bbvv.pdf

Datos sociodemográficos (Censo 2011)	Sección censal 0807306016		AE-INMG 08073002	
	Valores absolutos	%	Valores absolutos	%
Población total	715		9.665	
Población nacida en el extranjero total	255	35,66	2.905	30,06
Población nacida en el extranjero (excepto UE-15)	260	36,36	s.d.	s.d.

	Sección	AE-INMG	Municipio	Comunidad Autónoma	España
INDICADOR DE INMIGRACIÓN (I-INMG)	36,36	s.d.	16,47	13,60	9,99
INDICADORES BÁSICOS DE VULNERABILIDAD URBANA (IBVU) (4)					
IBVU Estudios (5)	34,11	22,86	15,84	10,02	10,92
IBVU Vivienda (6)	0,00	18,72	14,03	7,60	6,99
IBVU Paro (7)	48,78	s.d.	29,08	25,75	29,64

(4) Además del Indicador de Inmigración (I-INMG) se ofrecen los valores de los 3 Indicadores Básicos de Vulnerabilidad Urbana (IBVU) para poder analizar la situación de cada sección censal y AE-INMG en relación con los valores de referencia de vulnerabilidad para estos 3 indicadores.

(5) IBVU Estudios: Porcentaje de población analfabeta y sin estudios de 16 años o más, sobre el total de población de 16 años o más. Valor de referencia de vulnerabilidad (2011): 16,38%.

(6) IBVU Vivienda: Porcentaje de viviendas familiares (principales, secundarias, vacías) en edificios en estado en estado ruinoso, malo o deficiente, sobre el total de viviendas familiares (principales, secundarias, vacías). Valor de referencia de vulnerabilidad (2011): 17,50 %.

(7) IBVU Paro: Porcentaje de la población de 16 años o más en situación de paro, respecto al total de población activa de 16 años o más. Valor de referencia de vulnerabilidad (2011): 42,33 %.

Definiciones

ÁREA ESTADÍSTICA CON CONCENTRACIONES SIGNIFICATIVAS DE POBLACIÓN INMIGRANTE (AE-INMG)

Agrupación de secciones censales colindantes y de cierta homogeneidad urbanística, de entre 3.500 y 15.000 habitantes en las que el valor de Indicador de Inmigración (I-INMG) del conjunto supera el valor establecido como referencia (20%).

INDICADOR DE INMIGRACIÓN (I-INMG)

Porcentaje de población nacida en países no pertenecientes a la UE-14, respecto a la población total. Se calcula restando al número total de nacidos en el extranjero, los nacidos en los países de la UE-14: Alemania; Austria; Bélgica; Dinamarca; Finlandia; Francia; Reino Unido; Grecia; Irlanda; Italia; Luxemburgo; Países Bajos; Portugal; y Suecia.

Síntesis Metodológica

El cuerpo de estudio del Catálogo de Barrios Vulnerables de 2011 sigue el criterio establecido en los Catálogos anteriores: centrándose en los municipios mayores de 50.000 habitantes y capitales de provincia. Los trabajos del Catálogo de 2011, siguen la misma metodología que los de 1991, 2001, y 2006, con la única particularidad de que sólo identifican las Áreas Estadísticas Vulnerables, sin realizar el análisis urbanístico detallado que permitía identificar a partir de ellas los Barrios Vulnerables. En el Catálogo de 2011 se han delimitado AE-INMG (Área Estadística con concentraciones significativas de población inmigrante) y AEV (Áreas Estadísticas Vulnerables según los 3 Indicadores Básicos de Vulnerabilidad Urbana: IBVU Estudios, IBVU Vivienda o IBVU Paro). Estas delimitaciones son independientes y pueden superponerse para su análisis en el Visor del Catálogo.

En el caso del Indicador de Inmigración (I-INMG), para el desarrollo del estudio de 2011 se ha partido del análisis de la evolución de los Barrios con concentraciones significativas de población inmigrante identificados previamente en el año 2006, viendo primero si seguían o no cumpliendo esta condición en el año 2011. Posteriormente, se han identificado las nuevas Áreas Estadísticas con concentraciones significativas de población inmigrante (AE-INMG) no coincidentes con Barrios identificados en el Catálogo de 2006, incluyendo también las ciudades que no contaban con Barrios de este tipo en el año 2006.

Una vez identificadas las secciones censales que en 2011 superan los umbrales de referencia del Indicador de Inmigración (I-INMG), se procede a agrupar estas secciones en Áreas Estadísticas con concentraciones significativas de población inmigrante (AE-INMG).

La metodología detallada completa puede consultarse en:

https://apps.fomento.gob.es/BarriosVulnerables/static/adjunto/Sintesis_metodologica_general_catalogo_bbvv.pdf

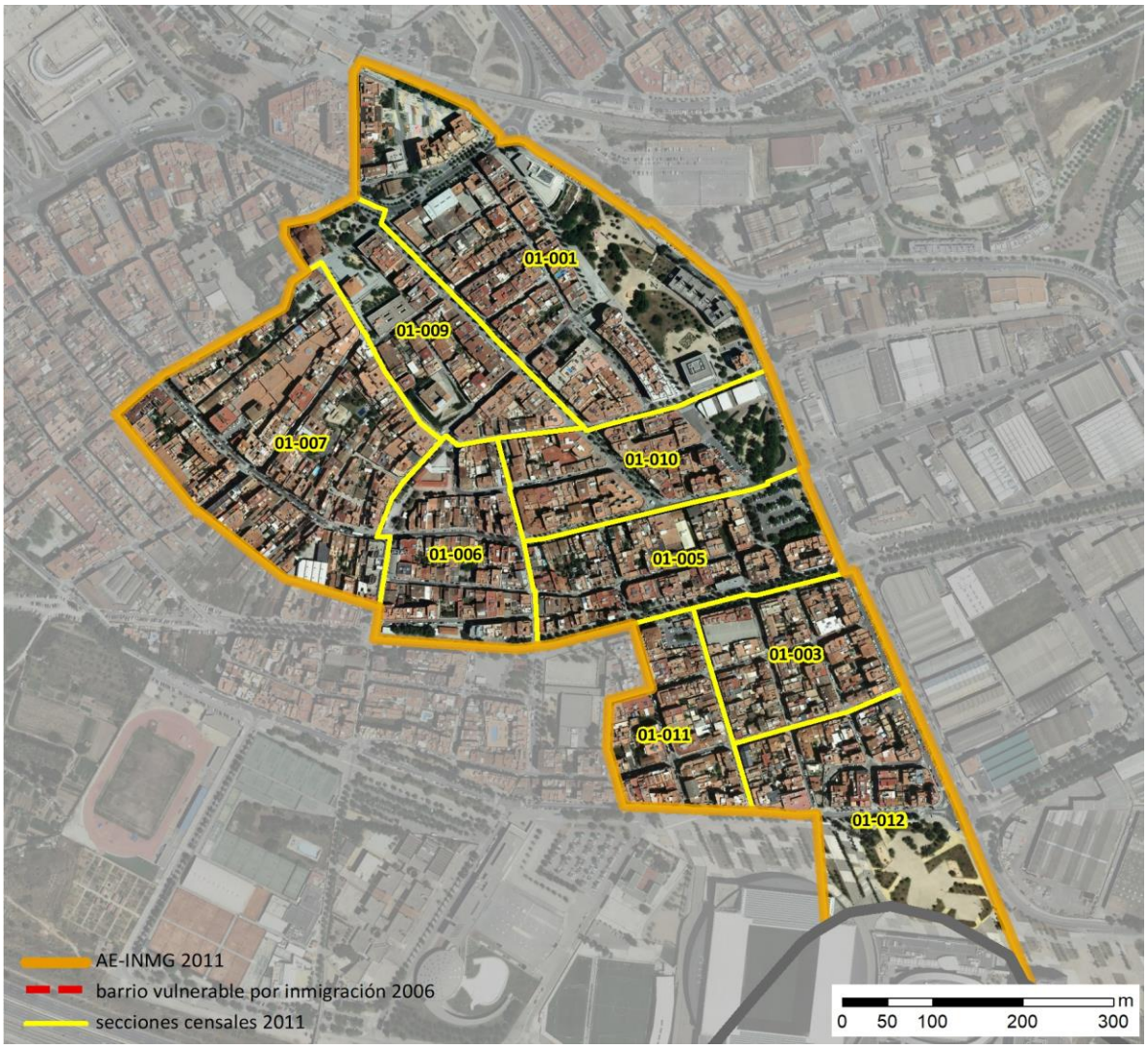

Localización en detalle del AE-INMG

Datos básicos del AE-INMG (1)

Población total	14.290
Población nacida en el extranjero total	3.210
Población nacida en el extranjero (excepto UE-15)	2.995
Densidad población (hab/Km²)	34.991,34
Superficie (ha)	40,84
Nº de secciones censales	9

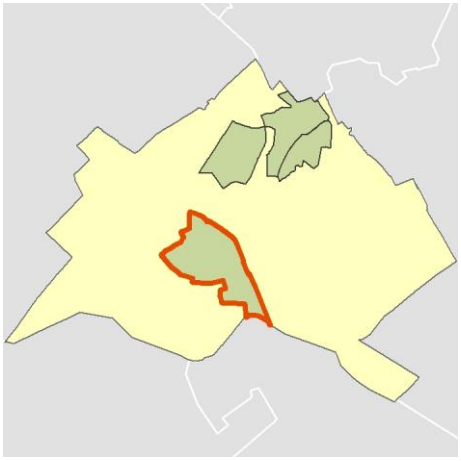

Localización del AE-INMG dentro del término municipal

	Valor del AE-INMG	Valor de referencia (2)
INDICADOR DE INMIGRACIÓN (I-INMG) (3)	**20,96 %**	20,00%

(1) Área Estadística con concentraciones significativas de población inmigrante (AE-INMG)

(2) Valor que se ha tomado como referencia para este estudio

(3) Indicador de Inmigración: (I-INMG): Porcentaje de población nacida en países no pertenecientes a la UE-14, respecto a la población total. Se calcula restando al número total de nacidos en el extranjero, los nacidos en los países de la UE-14: Alemania; Austria; Bélgica; Dinamarca; Finlandia; Francia; Reino Unido; Grecia; Irlanda; Italia; Luxemburgo; Países Bajos; Portugal; y Suecia.

Datos sociodemográficos (Censo 2011)	Sección censal 0807301001		AE-INMG 0807301	
	Valores absolutos	%	Valores absolutos	%
Población total	2.755		14.290	
Población nacida en el extranjero total	720	26,13	3.210	22,46
Población nacida en el extranjero (excepto UE-15)	720	26,13	2.995	20,96

	Sección	AE-INMG	Municipio	Comunidad Autónoma	España
INDICADOR DE INMIGRACIÓN (I-INMG)	26,13	20,96	16,47	13,60	9,99
INDICADORES BÁSICOS DE VULNERABILIDAD URBANA (IBVU) (4)					
IBVU Estudios (5)	13,15	14,29	15,84	10,02	10,92
IBVU Vivienda (6)	9,77	10,19	14,03	7,60	6,99
IBVU Paro (7)	26,57	33,05	29,08	25,75	29,64

(4) Además del Indicador de Inmigración (I-INMG) se ofrecen los valores de los 3 Indicadores Básicos de Vulnerabilidad Urbana (IBVU) para poder analizar la situación de cada sección censal y AE-INMG en relación con los valores de referencia de vulnerabilidad para estos 3 indicadores.

(5) IBVU Estudios: Porcentaje de población analfabeta y sin estudios de 16 años o más, sobre el total de población de 16 años o más. Valor de referencia de vulnerabilidad (2011): 16,38%.

(6) IBVU Vivienda: Porcentaje de viviendas familiares (principales, secundarias, vacías) en edificios en estado en estado ruinoso, malo o deficiente, sobre el total de viviendas familiares (principales, secundarias, vacías). Valor de referencia de vulnerabilidad (2011): 17,50 %.

(7) IBVU Paro: Porcentaje de la población de 16 años o más en situación de paro, respecto al total de población activa de 16 años o más. Valor de referencia de vulnerabilidad (2011): 42,33 %.

Definiciones

ÁREA ESTADÍSTICA CON CONCENTRACIONES SIGNIFICATIVAS DE POBLACIÓN INMIGRANTE (AE-INMG)

Agrupación de secciones censales colindantes y de cierta homogeneidad urbanística, de entre 3.500 y 15.000 habitantes en las que el valor de Indicador de Inmigración (I-INMG) del conjunto supera el valor establecido como referencia (20%).

INDICADOR DE INMIGRACIÓN (I-INMG)

Porcentaje de población nacida en países no pertenecientes a la UE-14, respecto a la población total. Se calcula restando al número total de nacidos en el extranjero, los nacidos en los países de la UE-14: Alemania; Austria; Bélgica; Dinamarca; Finlandia; Francia; Reino Unido; Grecia; Irlanda; Italia; Luxemburgo; Países Bajos; Portugal; y Suecia.

Síntesis Metodológica

El cuerpo de estudio del Catálogo de Barrios Vulnerables de 2011 sigue el criterio establecido en los Catálogos anteriores: centrándose en los municipios mayores de 50.000 habitantes y capitales de provincia. Los trabajos del Catálogo de 2011, siguen la misma metodología que los de 1991, 2001, y 2006, con la única particularidad de que sólo identifican las Áreas Estadísticas Vulnerables, sin realizar el análisis urbanístico detallado que permitía identificar a partir de ellas los Barrios Vulnerables. En el Catálogo de 2011 se han delimitado AE-INMG (Área Estadística con concentraciones significativas de población inmigrante) y AEV (Áreas Estadísticas Vulnerables según los 3 Indicadores Básicos de Vulnerabilidad Urbana: IBVU Estudios, IBVU Vivienda o IBVU Paro). Estas delimitaciones son independientes y pueden superponerse para su análisis en el Visor del Catálogo.

En el caso del Indicador de Inmigración (I-INMG), para el desarrollo del estudio de 2011 se ha partido del análisis de la evolución de los Barrios con concentraciones significativas de población inmigrante identificados previamente en el año 2006, viendo primero si seguían o no cumpliendo esta condición en el año 2011. Posteriormente, se han identificado las nuevas Áreas Estadísticas con concentraciones significativas de población inmigrante (AE-INMG) no coincidentes con Barrios identificados en el Catálogo de 2006, incluyendo también las ciudades que no contaban con Barrios de este tipo en el año 2006.

Una vez identificadas las secciones censales que en 2011 superan los umbrales de referencia del Indicador de Inmigración (I-INMG), se procede a agrupar estas secciones en Áreas Estadísticas con concentraciones significativas de población inmigrante (AE-INMG).

La metodología detallada completa puede consultarse en:

https://apps.fomento.gob.es/BarriosVulnerables/static/adjunto/Sintesis_metodologica_general_catalogo_bbvv.pdf

Datos sociodemográficos (Censo 2011)	Sección censal 0807301003		AE-INMG 0807301	
	Valores absolutos	%	Valores absolutos	%
Población total	1.500		14.290	
Población nacida en el extranjero total	240	16,00	3.210	22,46
Población nacida en el extranjero (excepto UE-15)	240	16,00	2.995	20,96

	Sección	AE-INMG	Municipio	Comunidad Autónoma	España
INDICADOR DE INMIGRACIÓN (I-INMG)	16,00	20,96	16,47	13,60	9,99
INDICADORES BÁSICOS DE VULNERABILIDAD URBANA (IBVU) (4)					
IBVU Estudios (5)	13,54	14,29	15,84	10,02	10,92
IBVU Vivienda (6)	33,58	10,19	14,03	7,60	6,99
IBVU Paro (7)	33,33	33,05	29,08	25,75	29,64

(4) Además del Indicador de Inmigración (I-INMG) se ofrecen los valores de los 3 Indicadores Básicos de Vulnerabilidad Urbana (IBVU) para poder analizar la situación de cada sección censal y AE-INMG en relación con los valores de referencia de vulnerabilidad para estos 3 indicadores.

(5) IBVU Estudios: Porcentaje de población analfabeta y sin estudios de 16 años o más, sobre el total de población de 16 años o más. Valor de referencia de vulnerabilidad (2011): 16,38%.

(6) IBVU Vivienda: Porcentaje de viviendas familiares (principales, secundarias, vacías) en edificios en estado en estado ruinoso, malo o deficiente, sobre el total de viviendas familiares (principales, secundarias, vacías). Valor de referencia de vulnerabilidad (2011): 17,50 %.

(7) IBVU Paro: Porcentaje de la población de 16 años o más en situación de paro, respecto al total de población activa de 16 años o más. Valor de referencia de vulnerabilidad (2011): 42,33 %.

Definiciones

ÁREA ESTADÍSTICA CON CONCENTRACIONES SIGNIFICATIVAS DE POBLACIÓN INMIGRANTE (AE-INMG)

Agrupación de secciones censales colindantes y de cierta homogeneidad urbanística, de entre 3.500 y 15.000 habitantes en las que el valor de Indicador de Inmigración (I-INMG) del conjunto supera el valor establecido como referencia (20%).

INDICADOR DE INMIGRACIÓN (I-INMG)

Porcentaje de población nacida en países no pertenecientes a la UE-14, respecto a la población total. Se calcula restando al número total de nacidos en el extranjero, los nacidos en los países de la UE-14: Alemania; Austria; Bélgica; Dinamarca; Finlandia; Francia; Reino Unido; Grecia; Irlanda; Italia; Luxemburgo; Países Bajos; Portugal; y Suecia.

Síntesis Metodológica

El cuerpo de estudio del Catálogo de Barrios Vulnerables de 2011 sigue el criterio establecido en los Catálogos anteriores: centrándose en los municipios mayores de 50.000 habitantes y capitales de provincia. Los trabajos del Catálogo de 2011, siguen la misma metodología que los de 1991, 2001, y 2006, con la única particularidad de que sólo identifican las Áreas Estadísticas Vulnerables, sin realizar el análisis urbanístico detallado que permitía identificar a partir de ellas los Barrios Vulnerables. En el Catálogo de 2011 se han delimitado AE-INMG (Área Estadística con concentraciones significativas de población inmigrante) y AEV (Áreas Estadísticas Vulnerables según los 3 Indicadores Básicos de Vulnerabilidad Urbana: IBVU Estudios, IBVU Vivienda o IBVU Paro). Estas delimitaciones son independientes y pueden superponerse para su análisis en el Visor del Catálogo.

En el caso del Indicador de Inmigración (I-INMG), para el desarrollo del estudio de 2011 se ha partido del análisis de la evolución de los Barrios con concentraciones significativas de población inmigrante identificados previamente en el año 2006, viendo primero si seguían o no cumpliendo esta condición en el año 2011. Posteriormente, se han identificado las nuevas Áreas Estadísticas con concentraciones significativas de población inmigrante (AE-INMG) no coincidentes con Barrios identificados en el Catálogo de 2006, incluyendo también las ciudades que no contaban con Barrios de este tipo en el año 2006.

Una vez identificadas las secciones censales que en 2011 superan los umbrales de referencia del Indicador de Inmigración (I-INMG), se procede a agrupar estas secciones en Áreas Estadísticas con concentraciones significativas de población inmigrante (AE-INMG).

La metodología detallada completa puede consultarse en:

https://apps.fomento.gob.es/BarriosVulnerables/static/adjunto/Sintesis_metodologica_general_catalogo_bbvv.pdf

Datos sociodemográficos (Censo 2011)	Sección censal 0807301005		AE-INMG 0807301	
	Valores absolutos	%	Valores absolutos	%
Población total	1.615		14.290	
Población nacida en el extranjero total	570	35,29	3.210	22,46
Población nacida en el extranjero (excepto UE-15)	555	34,37	2.995	20,96

	Sección	AE-INMG	Municipio	Comunidad Autónoma	España
INDICADOR DE INMIGRACIÓN (I-INMG)	34,37	20,96	16,47	13,60	9,99
INDICADORES BÁSICOS DE VULNERABILIDAD URBANA (IBVU) (4)					
IBVU Estudios (5)	17,41	14,29	15,84	10,02	10,92
IBVU Vivienda (6)	1,72	10,19	14,03	7,60	6,99
IBVU Paro (7)	38,50	33,05	29,08	25,75	29,64

(4) Además del Indicador de Inmigración (I-INMG) se ofrecen los valores de los 3 Indicadores Básicos de Vulnerabilidad Urbana (IBVU) para poder analizar la situación de cada sección censal y AE-INMG en relación con los valores de referencia de vulnerabilidad para estos 3 indicadores.

(5) IBVU Estudios: Porcentaje de población analfabeta y sin estudios de 16 años o más, sobre el total de población de 16 años o más. Valor de referencia de vulnerabilidad (2011): 16,38%.

(6) IBVU Vivienda: Porcentaje de viviendas familiares (principales, secundarias, vacías) en edificios en estado en estado ruinoso, malo o deficiente, sobre el total de viviendas familiares (principales, secundarias, vacías). Valor de referencia de vulnerabilidad (2011): 17,50 %.

(7) IBVU Paro: Porcentaje de la población de 16 años o más en situación de paro, respecto al total de población activa de 16 años o más. Valor de referencia de vulnerabilidad (2011): 42,33 %.

Definiciones

ÁREA ESTADÍSTICA CON CONCENTRACIONES SIGNIFICATIVAS DE POBLACIÓN INMIGRANTE (AE-INMG)

Agrupación de secciones censales colindantes y de cierta homogeneidad urbanística, de entre 3.500 y 15.000 habitantes en las que el valor de Indicador de Inmigración (I-INMG) del conjunto supera el valor establecido como referencia (20%).

INDICADOR DE INMIGRACIÓN (I-INMG)

Porcentaje de población nacida en países no pertenecientes a la UE-14, respecto a la población total. Se calcula restando al número total de nacidos en el extranjero, los nacidos en los países de la UE-14: Alemania; Austria; Bélgica; Dinamarca; Finlandia; Francia; Reino Unido; Grecia; Irlanda; Italia; Luxemburgo; Países Bajos; Portugal; y Suecia.

Síntesis Metodológica

El cuerpo de estudio del Catálogo de Barrios Vulnerables de 2011 sigue el criterio establecido en los Catálogos anteriores: centrándose en los municipios mayores de 50.000 habitantes y capitales de provincia. Los trabajos del Catálogo de 2011, siguen la misma metodología que los de 1991, 2001, y 2006, con la única particularidad de que sólo identifican las Áreas Estadísticas Vulnerables, sin realizar el análisis urbanístico detallado que permitía identificar a partir de ellas los Barrios Vulnerables. En el Catálogo de 2011 se han delimitado AE-INMG (Área Estadística con concentraciones significativas de población inmigrante) y AEV (Áreas Estadísticas Vulnerables según los 3 Indicadores Básicos de Vulnerabilidad Urbana: IBVU Estudios, IBVU Vivienda o IBVU Paro). Estas delimitaciones son independientes y pueden superponerse para su análisis en el Visor del Catálogo.

En el caso del Indicador de Inmigración (I-INMG), para el desarrollo del estudio de 2011 se ha partido del análisis de la evolución de los Barrios con concentraciones significativas de población inmigrante identificados previamente en el año 2006, viendo primero si seguían o no cumpliendo esta condición en el año 2011. Posteriormente, se han identificado las nuevas Áreas Estadísticas con concentraciones significativas de población inmigrante (AE-INMG) no coincidentes con Barrios identificados en el Catálogo de 2006, incluyendo también las ciudades que no contaban con Barrios de este tipo en el año 2006.

Una vez identificadas las secciones censales que en 2011 superan los umbrales de referencia del Indicador de Inmigración (I-INMG), se procede a agrupar estas secciones en Áreas Estadísticas con concentraciones significativas de población inmigrante (AE-INMG).

La metodología detallada completa puede consultarse en:

https://apps.fomento.gob.es/BarriosVulnerables/static/adjunto/Sintesis_metodologica_general_catalogo_bbvv.pdf

Datos sociodemográficos (Censo 2011)	Sección censal 0807301006		AE-INMG 0807301	
	Valores absolutos	%	Valores absolutos	%
Población total	830		14.290	
Población nacida en el extranjero total	75	9,04	3.210	22,46
Población nacida en el extranjero (excepto UE-15)	0	0,00	2.995	20,96

	Sección	AE-INMG	Municipio	Comunidad Autónoma	España
INDICADOR DE INMIGRACIÓN (I-INMG)	0,00	20,96	16,47	13,60	9,99
INDICADORES BÁSICOS DE VULNERABILIDAD URBANA (IBVU) (4)					
IBVU Estudios (5)	11,63	14,29	15,84	10,02	10,92
IBVU Vivienda (6)	14,49	10,19	14,03	7,60	6,99
IBVU Paro (7)	23,26	33,05	29,08	25,75	29,64

(4) Además del Indicador de Inmigración (I-INMG) se ofrecen los valores de los 3 Indicadores Básicos de Vulnerabilidad Urbana (IBVU) para poder analizar la situación de cada sección censal y AE-INMG en relación con los valores de referencia de vulnerabilidad para estos 3 indicadores.

(5) IBVU Estudios: Porcentaje de población analfabeta y sin estudios de 16 años o más, sobre el total de población de 16 años o más. Valor de referencia de vulnerabilidad (2011): 16,38%.

(6) IBVU Vivienda: Porcentaje de viviendas familiares (principales, secundarias, vacías) en edificios en estado en estado ruinoso, malo o deficiente, sobre el total de viviendas familiares (principales, secundarias, vacías). Valor de referencia de vulnerabilidad (2011): 17,50 %.

(7) IBVU Paro: Porcentaje de la población de 16 años o más en situación de paro, respecto al total de población activa de 16 años o más. Valor de referencia de vulnerabilidad (2011): 42,33 %.

Definiciones

ÁREA ESTADÍSTICA CON CONCENTRACIONES SIGNIFICATIVAS DE POBLACIÓN INMIGRANTE (AE-INMG)

Agrupación de secciones censales colindantes y de cierta homogeneidad urbanística, de entre 3.500 y 15.000 habitantes en las que el valor de Indicador de Inmigración (I-INMG) del conjunto supera el valor establecido como referencia (20%).

INDICADOR DE INMIGRACIÓN (I-INMG)

Porcentaje de población nacida en países no pertenecientes a la UE-14, respecto a la población total. Se calcula restando al número total de nacidos en el extranjero, los nacidos en los países de la UE-14: Alemania; Austria; Bélgica; Dinamarca; Finlandia; Francia; Reino Unido; Grecia; Irlanda; Italia; Luxemburgo; Países Bajos; Portugal; y Suecia.

Síntesis Metodológica

El cuerpo de estudio del Catálogo de Barrios Vulnerables de 2011 sigue el criterio establecido en los Catálogos anteriores: centrándose en los municipios mayores de 50.000 habitantes y capitales de provincia. Los trabajos del Catálogo de 2011, siguen la misma metodología que los de 1991, 2001, y 2006, con la única particularidad de que sólo identifican las Áreas Estadísticas Vulnerables, sin realizar el análisis urbanístico detallado que permitía identificar a partir de ellas los Barrios Vulnerables. En el Catálogo de 2011 se han delimitado AE-INMG (Área Estadística con concentraciones significativas de población inmigrante) y AEV (Áreas Estadísticas Vulnerables según los 3 Indicadores Básicos de Vulnerabilidad Urbana: IBVU Estudios, IBVU Vivienda o IBVU Paro). Estas delimitaciones son independientes y pueden superponerse para su análisis en el Visor del Catálogo.

En el caso del Indicador de Inmigración (I-INMG), para el desarrollo del estudio de 2011 se ha partido del análisis de la evolución de los Barrios con concentraciones significativas de población inmigrante identificados previamente en el año 2006, viendo primero si seguían o no cumpliendo esta condición en el año 2011. Posteriormente, se han identificado las nuevas Áreas Estadísticas con concentraciones significativas de población inmigrante (AE-INMG) no coincidentes con Barrios identificados en el Catálogo de 2006, incluyendo también las ciudades que no contaban con Barrios de este tipo en el año 2006.

Una vez identificadas las secciones censales que en 2011 superan los umbrales de referencia del Indicador de Inmigración (I-INMG), se procede a agrupar estas secciones en Áreas Estadísticas con concentraciones significativas de población inmigrante (AE-INMG).

La metodología detallada completa puede consultarse en:

https://apps.fomento.gob.es/BarriosVulnerables/static/adjunto/Sintesis_metodologica_general_catalogo_bbvv.pdf

Datos sociodemográficos (Censo 2011)	Sección censal 0807301007		AE-INMG 0807301	
	Valores absolutos	%	Valores absolutos	%
Población total	2.560		14.290	
Población nacida en el extranjero total	725	28,32	3.210	22,46
Población nacida en el extranjero (excepto UE-15)	710	27,73	2.995	20,96

	Sección	AE-INMG	Municipio	Comunidad Autónoma	España
INDICADOR DE INMIGRACIÓN (I-INMG)	27,73	20,96	16,47	13,60	9,99
INDICADORES BÁSICOS DE VULNERABILIDAD URBANA (IBVU) (4)					
IBVU Estudios (5)	15,10	14,29	15,84	10,02	10,92
IBVU Vivienda (6)	4,93	10,19	14,03	7,60	6,99
IBVU Paro (7)	30,03	33,05	29,08	25,75	29,64

(4) Además del Indicador de Inmigración (I-INMG) se ofrecen los valores de los 3 Indicadores Básicos de Vulnerabilidad Urbana (IBVU) para poder analizar la situación de cada sección censal y AE-INMG en relación con los valores de referencia de vulnerabilidad para estos 3 indicadores.

(5) IBVU Estudios: Porcentaje de población analfabeta y sin estudios de 16 años o más, sobre el total de población de 16 años o más. Valor de referencia de vulnerabilidad (2011): 16,38%.

(6) IBVU Vivienda: Porcentaje de viviendas familiares (principales, secundarias, vacías) en edificios en estado en estado ruinoso, malo o deficiente, sobre el total de viviendas familiares (principales, secundarias, vacías). Valor de referencia de vulnerabilidad (2011): 17,50 %.

(7) IBVU Paro: Porcentaje de la población de 16 años o más en situación de paro, respecto al total de población activa de 16 años o más. Valor de referencia de vulnerabilidad (2011): 42,33 %.

Definiciones

ÁREA ESTADÍSTICA CON CONCENTRACIONES SIGNIFICATIVAS DE POBLACIÓN INMIGRANTE (AE-INMG)

Agrupación de secciones censales colindantes y de cierta homogeneidad urbanística, de entre 3.500 y 15.000 habitantes en las que el valor de Indicador de Inmigración (I-INMG) del conjunto supera el valor establecido como referencia (20%).

INDICADOR DE INMIGRACIÓN (I-INMG)

Porcentaje de población nacida en países no pertenecientes a la UE-14, respecto a la población total. Se calcula restando al número total de nacidos en el extranjero, los nacidos en los países de la UE-14: Alemania; Austria; Bélgica; Dinamarca; Finlandia; Francia; Reino Unido; Grecia; Irlanda; Italia; Luxemburgo; Países Bajos; Portugal; y Suecia.

Síntesis Metodológica

El cuerpo de estudio del Catálogo de Barrios Vulnerables de 2011 sigue el criterio establecido en los Catálogos anteriores: centrándose en los municipios mayores de 50.000 habitantes y capitales de provincia. Los trabajos del Catálogo de 2011, siguen la misma metodología que los de 1991, 2001, y 2006, con la única particularidad de que sólo identifican las Áreas Estadísticas Vulnerables, sin realizar el análisis urbanístico detallado que permitía identificar a partir de ellas los Barrios Vulnerables. En el Catálogo de 2011 se han delimitado AE-INMG (Área Estadística con concentraciones significativas de población inmigrante) y AEV (Áreas Estadísticas Vulnerables según los 3 Indicadores Básicos de Vulnerabilidad Urbana: IBVU Estudios, IBVU Vivienda o IBVU Paro). Estas delimitaciones son independientes y pueden superponerse para su análisis en el Visor del Catálogo.

En el caso del Indicador de Inmigración (I-INMG), para el desarrollo del estudio de 2011 se ha partido del análisis de la evolución de los Barrios con concentraciones significativas de población inmigrante identificados previamente en el año 2006, viendo primero si seguían o no cumpliendo esta condición en el año 2011. Posteriormente, se han identificado las nuevas Áreas Estadísticas con concentraciones significativas de población inmigrante (AE-INMG) no coincidentes con Barrios identificados en el Catálogo de 2006, incluyendo también las ciudades que no contaban con Barrios de este tipo en el año 2006.

Una vez identificadas las secciones censales que en 2011 superan los umbrales de referencia del Indicador de Inmigración (I-INMG), se procede a agrupar estas secciones en Áreas Estadísticas con concentraciones significativas de población inmigrante (AE-INMG).

La metodología detallada completa puede consultarse en:

https://apps.fomento.gob.es/BarriosVulnerables/static/adjunto/Sintesis_metodologica_general_catalogo_bbvv.pdf

Datos sociodemográficos (Censo 2011)	Sección censal 0807301009		AE-INMG 0807301	
	Valores absolutos	%	Valores absolutos	%
Población total	850		14.290	
Población nacida en el extranjero total	110	12,94	3.210	22,46
Población nacida en el extranjero (excepto UE-15)	90	10,59	2.995	20,96

	Sección	AE-INMG	Municipio	Comunidad Autónoma	España
INDICADOR DE INMIGRACIÓN (I-INMG)	10,59	20,96	16,47	13,60	9,99
INDICADORES BÁSICOS DE VULNERABILIDAD URBANA (IBVU) (4)					
IBVU Estudios (5)	20,86	14,29	15,84	10,02	10,92
IBVU Vivienda (6)	3,75	10,19	14,03	7,60	6,99
IBVU Paro (7)	2,35	33,05	29,08	25,75	29,64

(4) Además del Indicador de Inmigración (I-INMG) se ofrecen los valores de los 3 Indicadores Básicos de Vulnerabilidad Urbana (IBVU) para poder analizar la situación de cada sección censal y AE-INMG en relación con los valores de referencia de vulnerabilidad para estos 3 indicadores.

(5) IBVU Estudios: Porcentaje de población analfabeta y sin estudios de 16 años o más, sobre el total de población de 16 años o más. Valor de referencia de vulnerabilidad (2011): 16,38%.

(6) IBVU Vivienda: Porcentaje de viviendas familiares (principales, secundarias, vacías) en edificios en estado en estado ruinoso, malo o deficiente, sobre el total de viviendas familiares (principales, secundarias, vacías). Valor de referencia de vulnerabilidad (2011): 17,50 %.

(7) IBVU Paro: Porcentaje de la población de 16 años o más en situación de paro, respecto al total de población activa de 16 años o más. Valor de referencia de vulnerabilidad (2011): 42,33 %.

Definiciones

ÁREA ESTADÍSTICA CON CONCENTRACIONES SIGNIFICATIVAS DE POBLACIÓN INMIGRANTE (AE-INMG)

Agrupación de secciones censales colindantes y de cierta homogeneidad urbanística, de entre 3.500 y 15.000 habitantes en las que el valor de Indicador de Inmigración (I-INMG) del conjunto supera el valor establecido como referencia (20%).

INDICADOR DE INMIGRACIÓN (I-INMG)

Porcentaje de población nacida en países no pertenecientes a la UE-14, respecto a la población total. Se calcula restando al número total de nacidos en el extranjero, los nacidos en los países de la UE-14: Alemania; Austria; Bélgica; Dinamarca; Finlandia; Francia; Reino Unido; Grecia; Irlanda; Italia; Luxemburgo; Países Bajos; Portugal; y Suecia.

Síntesis Metodológica

El cuerpo de estudio del Catálogo de Barrios Vulnerables de 2011 sigue el criterio establecido en los Catálogos anteriores: centrándose en los municipios mayores de 50.000 habitantes y capitales de provincia. Los trabajos del Catálogo de 2011, siguen la misma metodología que los de 1991, 2001, y 2006, con la única particularidad de que sólo identifican las Áreas Estadísticas Vulnerables, sin realizar el análisis urbanístico detallado que permitía identificar a partir de ellas los Barrios Vulnerables. En el Catálogo de 2011 se han delimitado AE-INMG (Área Estadística con concentraciones significativas de población inmigrante) y AEV (Áreas Estadísticas Vulnerables según los 3 Indicadores Básicos de Vulnerabilidad Urbana: IBVU Estudios, IBVU Vivienda o IBVU Paro). Estas delimitaciones son independientes y pueden superponerse para su análisis en el Visor del Catálogo.

En el caso del Indicador de Inmigración (I-INMG), para el desarrollo del estudio de 2011 se ha partido del análisis de la evolución de los Barrios con concentraciones significativas de población inmigrante identificados previamente en el año 2006, viendo primero si seguían o no cumpliendo esta condición en el año 2011. Posteriormente, se han identificado las nuevas Áreas Estadísticas con concentraciones significativas de población inmigrante (AE-INMG) no coincidentes con Barrios identificados en el Catálogo de 2006, incluyendo también las ciudades que no contaban con Barrios de este tipo en el año 2006.

Una vez identificadas las secciones censales que en 2011 superan los umbrales de referencia del Indicador de Inmigración (I-INMG), se procede a agrupar estas secciones en Áreas Estadísticas con concentraciones significativas de población inmigrante (AE-INMG).

La metodología detallada completa puede consultarse en:

https://apps.fomento.gob.es/BarriosVulnerables/static/adjunto/Sintesis_metodologica_general_catalogo_bbvv.pdf

Datos sociodemográficos (Censo 2011)	Sección censal 0807301010		AE-INMG 0807301	
	Valores absolutos	%	Valores absolutos	%
Población total	1.450		14.290	
Población nacida en el extranjero total	70	4,83	3.210	22,46
Población nacida en el extranjero (excepto UE-15)	0	0,00	2.995	20,96

	Sección	AE-INMG	Municipio	Comunidad Autónoma	España
INDICADOR DE INMIGRACIÓN (I-INMG)	0,00	20,96	16,47	13,60	9,99
INDICADORES BÁSICOS DE VULNERABILIDAD URBANA (IBVU) (4)					
IBVU Estudios (5)	4,69	14,29	15,84	10,02	10,92
IBVU Vivienda (6)	6,84	10,19	14,03	7,60	6,99
IBVU Paro (7)	44,57	33,05	29,08	25,75	29,64

(4) Además del Indicador de Inmigración (I-INMG) se ofrecen los valores de los 3 Indicadores Básicos de Vulnerabilidad Urbana (IBVU) para poder analizar la situación de cada sección censal y AE-INMG en relación con los valores de referencia de vulnerabilidad para estos 3 indicadores.

(5) IBVU Estudios: Porcentaje de población analfabeta y sin estudios de 16 años o más, sobre el total de población de 16 años o más. Valor de referencia de vulnerabilidad (2011): 16,38%.

(6) IBVU Vivienda: Porcentaje de viviendas familiares (principales, secundarias, vacías) en edificios en estado en estado ruinoso, malo o deficiente, sobre el total de viviendas familiares (principales, secundarias, vacías). Valor de referencia de vulnerabilidad (2011): 17,50 %.

(7) IBVU Paro: Porcentaje de la población de 16 años o más en situación de paro, respecto al total de población activa de 16 años o más. Valor de referencia de vulnerabilidad (2011): 42,33 %.

Definiciones

ÁREA ESTADÍSTICA CON CONCENTRACIONES SIGNIFICATIVAS DE POBLACIÓN INMIGRANTE (AE-INMG)

Agrupación de secciones censales colindantes y de cierta homogeneidad urbanística, de entre 3.500 y 15.000 habitantes en las que el valor de Indicador de Inmigración (I-INMG) del conjunto supera el valor establecido como referencia (20%).

INDICADOR DE INMIGRACIÓN (I-INMG)

Porcentaje de población nacida en países no pertenecientes a la UE-14, respecto a la población total. Se calcula restando al número total de nacidos en el extranjero, los nacidos en los países de la UE-14: Alemania; Austria; Bélgica; Dinamarca; Finlandia; Francia; Reino Unido; Grecia; Irlanda; Italia; Luxemburgo; Países Bajos; Portugal; y Suecia.

Síntesis Metodológica

El cuerpo de estudio del Catálogo de Barrios Vulnerables de 2011 sigue el criterio establecido en los Catálogos anteriores: centrándose en los municipios mayores de 50.000 habitantes y capitales de provincia. Los trabajos del Catálogo de 2011, siguen la misma metodología que los de 1991, 2001, y 2006, con la única particularidad de que sólo identifican las Áreas Estadísticas Vulnerables, sin realizar el análisis urbanístico detallado que permitía identificar a partir de ellas los Barrios Vulnerables. En el Catálogo de 2011 se han delimitado AE-INMG (Área Estadística con concentraciones significativas de población inmigrante) y AEV (Áreas Estadísticas Vulnerables según los 3 Indicadores Básicos de Vulnerabilidad Urbana: IBVU Estudios, IBVU Vivienda o IBVU Paro). Estas delimitaciones son independientes y pueden superponerse para su análisis en el Visor del Catálogo.

En el caso del Indicador de Inmigración (I-INMG), para el desarrollo del estudio de 2011 se ha partido del análisis de la evolución de los Barrios con concentraciones significativas de población inmigrante identificados previamente en el año 2006, viendo primero si seguían o no cumpliendo esta condición en el año 2011. Posteriormente, se han identificado las nuevas Áreas Estadísticas con concentraciones significativas de población inmigrante (AE-INMG) no coincidentes con Barrios identificados en el Catálogo de 2006, incluyendo también las ciudades que no contaban con Barrios de este tipo en el año 2006.

Una vez identificadas las secciones censales que en 2011 superan los umbrales de referencia del Indicador de Inmigración (I-INMG), se procede a agrupar estas secciones en Áreas Estadísticas con concentraciones significativas de población inmigrante (AE-INMG).

La metodología detallada completa puede consultarse en:

https://apps.fomento.gob.es/BarriosVulnerables/static/adjunto/Sintesis_metodologica_general_catalogo_bbvv.pdf

Datos sociodemográficos (Censo 2011)	Sección censal 0807301011		AE-INMG 0807301	
	Valores absolutos	%	Valores absolutos	%
Población total	1.150		14.290	
Población nacida en el extranjero total	180	15,65	3.210	22,46
Población nacida en el extranjero (excepto UE-15)	180	15,65	2.995	20,96

	Sección	AE-INMG	Municipio	Comunidad Autónoma	España
INDICADOR DE INMIGRACIÓN (I-INMG)	15,65	20,96	16,47	13,60	9,99
INDICADORES BÁSICOS DE VULNERABILIDAD URBANA (IBVU) (4)					
IBVU Estudios (5)	17,22	14,29	15,84	10,02	10,92
IBVU Vivienda (6)	11,88	10,19	14,03	7,60	6,99
IBVU Paro (7)	37,82	33,05	29,08	25,75	29,64

(4) Además del Indicador de Inmigración (I-INMG) se ofrecen los valores de los 3 Indicadores Básicos de Vulnerabilidad Urbana (IBVU) para poder analizar la situación de cada sección censal y AE-INMG en relación con los valores de referencia de vulnerabilidad para estos 3 indicadores.

(5) IBVU Estudios: Porcentaje de población analfabeta y sin estudios de 16 años o más, sobre el total de población de 16 años o más. Valor de referencia de vulnerabilidad (2011): 16,38%.

(6) IBVU Vivienda: Porcentaje de viviendas familiares (principales, secundarias, vacías) en edificios en estado en estado ruinoso, malo o deficiente, sobre el total de viviendas familiares (principales, secundarias, vacías). Valor de referencia de vulnerabilidad (2011): 17,50 %.

(7) IBVU Paro: Porcentaje de la población de 16 años o más en situación de paro, respecto al total de población activa de 16 años o más. Valor de referencia de vulnerabilidad (2011): 42,33 %.

Definiciones

ÁREA ESTADÍSTICA CON CONCENTRACIONES SIGNIFICATIVAS DE POBLACIÓN INMIGRANTE (AE-INMG)

Agrupación de secciones censales colindantes y de cierta homogeneidad urbanística, de entre 3.500 y 15.000 habitantes en las que el valor de Indicador de Inmigración (I-INMG) del conjunto supera el valor establecido como referencia (20%).

INDICADOR DE INMIGRACIÓN (I-INMG)

Porcentaje de población nacida en países no pertenecientes a la UE-14, respecto a la población total. Se calcula restando al número total de nacidos en el extranjero, los nacidos en los países de la UE-14: Alemania; Austria; Bélgica; Dinamarca; Finlandia; Francia; Reino Unido; Grecia; Irlanda; Italia; Luxemburgo; Países Bajos; Portugal; y Suecia.

Síntesis Metodológica

El cuerpo de estudio del Catálogo de Barrios Vulnerables de 2011 sigue el criterio establecido en los Catálogos anteriores: centrándose en los municipios mayores de 50.000 habitantes y capitales de provincia. Los trabajos del Catálogo de 2011, siguen la misma metodología que los de 1991, 2001, y 2006, con la única particularidad de que sólo identifican las Áreas Estadísticas Vulnerables, sin realizar el análisis urbanístico detallado que permitía identificar a partir de ellas los Barrios Vulnerables. En el Catálogo de 2011 se han delimitado AE-INMG (Área Estadística con concentraciones significativas de población inmigrante) y AEV (Áreas Estadísticas Vulnerables según los 3 Indicadores Básicos de Vulnerabilidad Urbana: IBVU Estudios, IBVU Vivienda o IBVU Paro). Estas delimitaciones son independientes y pueden superponerse para su análisis en el Visor del Catálogo.

En el caso del Indicador de Inmigración (I-INMG), para el desarrollo del estudio de 2011 se ha partido del análisis de la evolución de los Barrios con concentraciones significativas de población inmigrante identificados previamente en el año 2006, viendo primero si seguían o no cumpliendo esta condición en el año 2011. Posteriormente, se han identificado las nuevas Áreas Estadísticas con concentraciones significativas de población inmigrante (AE-INMG) no coincidentes con Barrios identificados en el Catálogo de 2006, incluyendo también las ciudades que no contaban con Barrios de este tipo en el año 2006.

Una vez identificadas las secciones censales que en 2011 superan los umbrales de referencia del Indicador de Inmigración (I-INMG), se procede a agrupar estas secciones en Áreas Estadísticas con concentraciones significativas de población inmigrante (AE-INMG).

La metodología detallada completa puede consultarse en:

https://apps.fomento.gob.es/BarriosVulnerables/static/adjunto/Sintesis_metodologica_general_catalogo_bbvv.pdf

Datos sociodemográficos (Censo 2011)	Sección censal 0807301012		AE-INMG 0807301	
	Valores absolutos	%	Valores absolutos	%
Población total	1.580		14.290	
Población nacida en el extranjero total	520	32,91	3.210	22,46
Población nacida en el extranjero (excepto UE-15)	500	31,65	2.995	20,96

	Sección	AE-INMG	Municipio	Comunidad Autónoma	España
INDICADOR DE INMIGRACIÓN (I-INMG)	31,65	20,96	16,47	13,60	9,99
INDICADORES BÁSICOS DE VULNERABILIDAD URBANA (IBVU) (4)					
IBVU Estudios (5)	17,28	14,29	15,84	10,02	10,92
IBVU Vivienda (6)	4,00	10,19	14,03	7,60	6,99
IBVU Paro (7)	46,94	33,05	29,08	25,75	29,64

(4) Además del Indicador de Inmigración (I-INMG) se ofrecen los valores de los 3 Indicadores Básicos de Vulnerabilidad Urbana (IBVU) para poder analizar la situación de cada sección censal y AE-INMG en relación con los valores de referencia de vulnerabilidad para estos 3 indicadores.

(5) IBVU Estudios: Porcentaje de población analfabeta y sin estudios de 16 años o más, sobre el total de población de 16 años o más. Valor de referencia de vulnerabilidad (2011): 16,38%.

(6) IBVU Vivienda: Porcentaje de viviendas familiares (principales, secundarias, vacías) en edificios en estado en estado ruinoso, malo o deficiente, sobre el total de viviendas familiares (principales, secundarias, vacías). Valor de referencia de vulnerabilidad (2011): 17,50 %.

(7) IBVU Paro: Porcentaje de la población de 16 años o más en situación de paro, respecto al total de población activa de 16 años o más. Valor de referencia de vulnerabilidad (2011): 42,33 %.

Definiciones

ÁREA ESTADÍSTICA CON CONCENTRACIONES SIGNIFICATIVAS DE POBLACIÓN INMIGRANTE (AE-INMG)

Agrupación de secciones censales colindantes y de cierta homogeneidad urbanística, de entre 3.500 y 15.000 habitantes en las que el valor de Indicador de Inmigración (I-INMG) del conjunto supera el valor establecido como referencia (20%).

INDICADOR DE INMIGRACIÓN (I-INMG)

Porcentaje de población nacida en países no pertenecientes a la UE-14, respecto a la población total. Se calcula restando al número total de nacidos en el extranjero, los nacidos en los países de la UE-14: Alemania; Austria; Bélgica; Dinamarca; Finlandia; Francia; Reino Unido; Grecia; Irlanda; Italia; Luxemburgo; Países Bajos; Portugal; y Suecia.

Síntesis Metodológica

El cuerpo de estudio del Catálogo de Barrios Vulnerables de 2011 sigue el criterio establecido en los Catálogos anteriores: centrándose en los municipios mayores de 50.000 habitantes y capitales de provincia. Los trabajos del Catálogo de 2011, siguen la misma metodología que los de 1991, 2001, y 2006, con la única particularidad de que sólo identifican las Áreas Estadísticas Vulnerables, sin realizar el análisis urbanístico detallado que permitía identificar a partir de ellas los Barrios Vulnerables. En el Catálogo de 2011 se han delimitado AE-INMG (Área Estadística con concentraciones significativas de población inmigrante) y AEV (Áreas Estadísticas Vulnerables según los 3 Indicadores Básicos de Vulnerabilidad Urbana: IBVU Estudios, IBVU Vivienda o IBVU Paro). Estas delimitaciones son independientes y pueden superponerse para su análisis en el Visor del Catálogo.

En el caso del Indicador de Inmigración (I-INMG), para el desarrollo del estudio de 2011 se ha partido del análisis de la evolución de los Barrios con concentraciones significativas de población inmigrante identificados previamente en el año 2006, viendo primero si seguían o no cumpliendo esta condición en el año 2011. Posteriormente, se han identificado las nuevas Áreas Estadísticas con concentraciones significativas de población inmigrante (AE-INMG) no coincidentes con Barrios identificados en el Catálogo de 2006, incluyendo también las ciudades que no contaban con Barrios de este tipo en el año 2006.

Una vez identificadas las secciones censales que en 2011 superan los umbrales de referencia del Indicador de Inmigración (I-INMG), se procede a agrupar estas secciones en Áreas Estadísticas con concentraciones significativas de población inmigrante (AE-INMG).

La metodología detallada completa puede consultarse en:

https://apps.fomento.gob.es/BarriosVulnerables/static/adjunto/Sintesis_metodologica_general_catalogo_bbvv.pdf

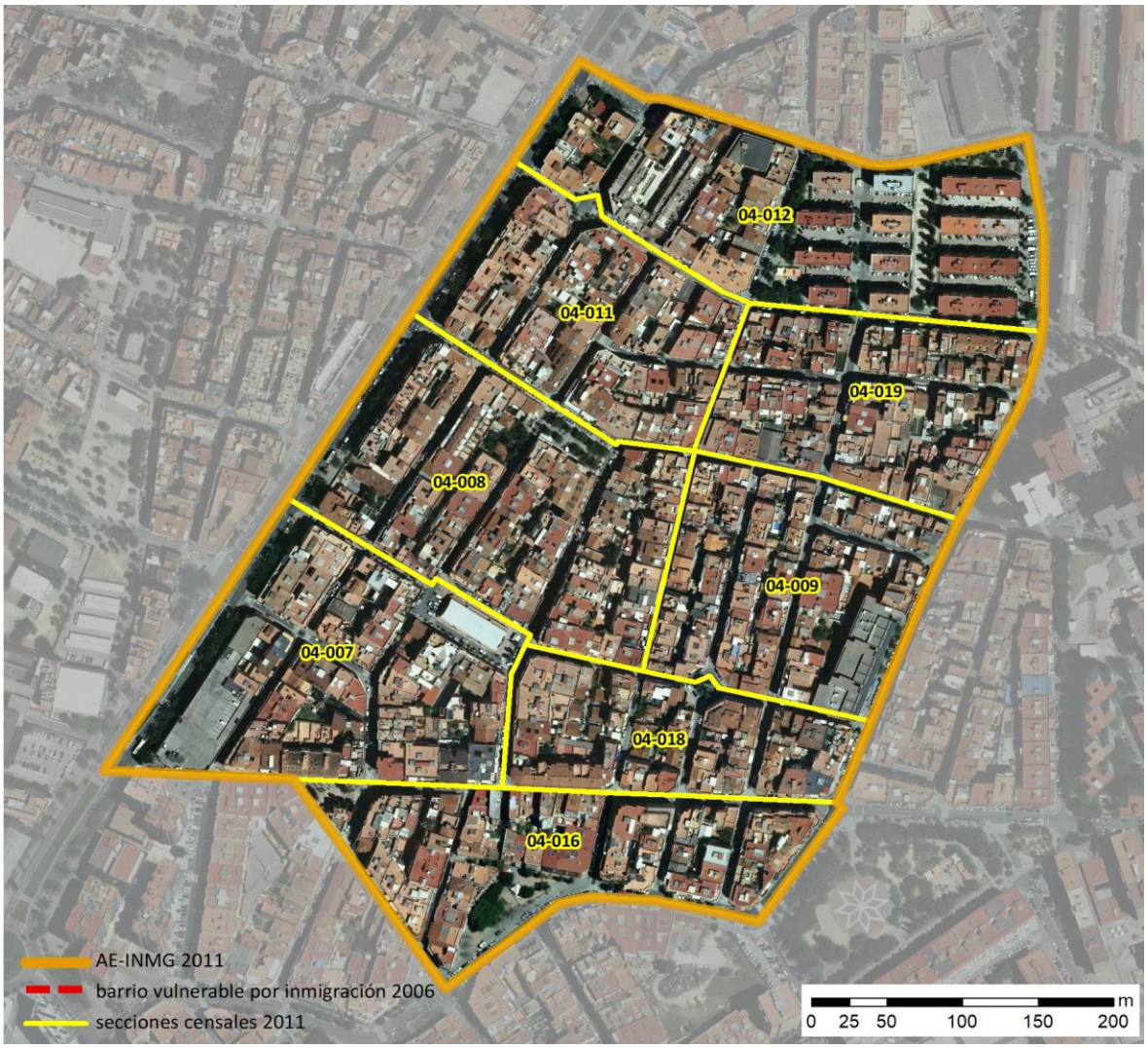

Localización en detalle del AE-INMG

Datos básicos del AE-INMG (1)

Población total	9.600
Población nacida en el extranjero total	2.230
Población nacida en el extranjero (excepto UE-15)	2.105
Densidad población (hab/Km²)	43.180,50
Superficie (ha)	22,23
Nº de secciones censales	8

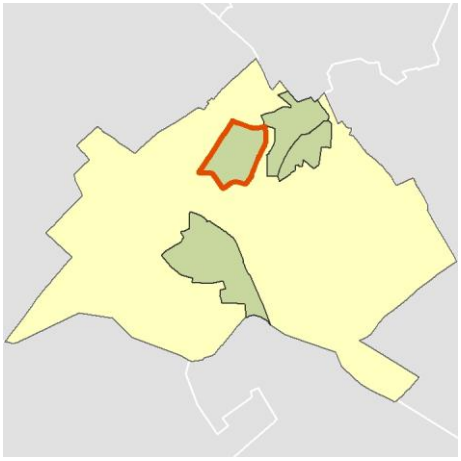

Localización del AE-INMG dentro del término municipal

	Valor del AE-INMG	Valor de referencia (2)
INDICADOR DE INMIGRACIÓN (I-INMG) (3)	**21,93 %**	20,00%

(1) Área Estadística con concentraciones significativas de población inmigrante (AE-INMG)

(2) Valor que se ha tomado como referencia para este estudio

(3) Indicador de Inmigración: (I-INMG): Porcentaje de población nacida en países no pertenecientes a la UE-14, respecto a la población total. Se calcula restando al número total de nacidos en el extranjero, los nacidos en los países de la UE-14: Alemania; Austria; Bélgica; Dinamarca; Finlandia; Francia; Reino Unido; Grecia; Irlanda; Italia; Luxemburgo; Países Bajos; Portugal; y Suecia.

Datos sociodemográficos (Censo 2011)	Sección censal 0807304007 Valores absolutos	%	AE-INMG 0807302 Valores absolutos	%
Población total	1.375		9.600	
Población nacida en el extranjero total	475	34,55	2.230	23,23
Población nacida en el extranjero (excepto UE-15)	455	33,09	2.105	21,93

	Sección	AE-INMG	Municipio	Comunidad Autónoma	España
INDICADOR DE INMIGRACIÓN (I-INMG)	33,09	21,93	16,47	13,60	9,99
INDICADORES BÁSICOS DE VULNERABILIDAD URBANA (IBVU) (4)					
IBVU Estudios (5)	6,27	12,12	15,84	10,02	10,92
IBVU Vivienda (6)	2,83	16,41	14,03	7,60	6,99
IBVU Paro (7)	32,07	31,67	29,08	25,75	29,64

(4) Además del Indicador de Inmigración (I-INMG) se ofrecen los valores de los 3 Indicadores Básicos de Vulnerabilidad Urbana (IBVU) para poder analizar la situación de cada sección censal y AE-INMG en relación con los valores de referencia de vulnerabilidad para estos 3 indicadores.

(5) IBVU Estudios: Porcentaje de población analfabeta y sin estudios de 16 años o más, sobre el total de población de 16 años o más. Valor de referencia de vulnerabilidad (2011): 16,38%.

(6) IBVU Vivienda: Porcentaje de viviendas familiares (principales, secundarias, vacías) en edificios en estado en estado ruinoso, malo o deficiente, sobre el total de viviendas familiares (principales, secundarias, vacías). Valor de referencia de vulnerabilidad (2011): 17,50 %.

(7) IBVU Paro: Porcentaje de la población de 16 años o más en situación de paro, respecto al total de población activa de 16 años o más. Valor de referencia de vulnerabilidad (2011): 42,33 %.

Definiciones

ÁREA ESTADÍSTICA CON CONCENTRACIONES SIGNIFICATIVAS DE POBLACIÓN INMIGRANTE (AE-INMG)

Agrupación de secciones censales colindantes y de cierta homogeneidad urbanística, de entre 3.500 y 15.000 habitantes en las que el valor de Indicador de Inmigración (I-INMG) del conjunto supera el valor establecido como referencia (20%).

INDICADOR DE INMIGRACIÓN (I-INMG)

Porcentaje de población nacida en países no pertenecientes a la UE-14, respecto a la población total. Se calcula restando al número total de nacidos en el extranjero, los nacidos en los países de la UE-14: Alemania; Austria; Bélgica; Dinamarca; Finlandia; Francia; Reino Unido; Grecia; Irlanda; Italia; Luxemburgo; Países Bajos; Portugal; y Suecia.

Síntesis Metodológica

El cuerpo de estudio del Catálogo de Barrios Vulnerables de 2011 sigue el criterio establecido en los Catálogos anteriores: centrándose en los municipios mayores de 50.000 habitantes y capitales de provincia. Los trabajos del Catálogo de 2011, siguen la misma metodología que los de 1991, 2001, y 2006, con la única particularidad de que sólo identifican las Áreas Estadísticas Vulnerables, sin realizar el análisis urbanístico detallado que permitía identificar a partir de ellas los Barrios Vulnerables. En el Catálogo de 2011 se han delimitado AE-INMG (Área Estadística con concentraciones significativas de población inmigrante) y AEV (Áreas Estadísticas Vulnerables según los 3 Indicadores Básicos de Vulnerabilidad Urbana: IBVU Estudios, IBVU Vivienda o IBVU Paro). Estas delimitaciones son independientes y pueden superponerse para su análisis en el Visor del Catálogo.

En el caso del Indicador de Inmigración (I-INMG), para el desarrollo del estudio de 2011 se ha partido del análisis de la evolución de los Barrios con concentraciones significativas de población inmigrante identificados previamente en el año 2006, viendo primero si seguían o no cumpliendo esta condición en el año 2011. Posteriormente, se han identificado las nuevas Áreas Estadísticas con concentraciones significativas de población inmigrante (AE-INMG) no coincidentes con Barrios identificados en el Catálogo de 2006, incluyendo también las ciudades que no contaban con Barrios de este tipo en el año 2006.

Una vez identificadas las secciones censales que en 2011 superan los umbrales de referencia del Indicador de Inmigración (I-INMG), se procede a agrupar estas secciones en Áreas Estadísticas con concentraciones significativas de población inmigrante (AE-INMG).

La metodología detallada completa puede consultarse en:

https://apps.fomento.gob.es/BarriosVulnerables/static/adjunto/Sintesis_metodologica_general_catalogo_bbvv.pdf

Datos sociodemográficos (Censo 2011)	Sección censal 0807304008		AE-INMG 0807302	
	Valores absolutos	%	Valores absolutos	%
Población total	1.885		9.600	
Población nacida en el extranjero total	550	29,18	2.230	23,23
Población nacida en el extranjero (excepto UE-15)	550	29,18	2.105	21,93

	Sección	AE-INMG	Municipio	Comunidad Autónoma	España
INDICADOR DE INMIGRACIÓN (I-INMG)	29,18	21,93	16,47	13,60	9,99
INDICADORES BÁSICOS DE VULNERABILIDAD URBANA (IBVU) (4)					
IBVU Estudios (5)	9,03	12,12	15,84	10,02	10,92
IBVU Vivienda (6)	46,39	16,41	14,03	7,60	6,99
IBVU Paro (7)	31,05	31,67	29,08	25,75	29,64

(4) Además del Indicador de Inmigración (I-INMG) se ofrecen los valores de los 3 Indicadores Básicos de Vulnerabilidad Urbana (IBVU) para poder analizar la situación de cada sección censal y AE-INMG en relación con los valores de referencia de vulnerabilidad para estos 3 indicadores.

(5) IBVU Estudios: Porcentaje de población analfabeta y sin estudios de 16 años o más, sobre el total de población de 16 años o más. Valor de referencia de vulnerabilidad (2011): 16,38%.

(6) IBVU Vivienda: Porcentaje de viviendas familiares (principales, secundarias, vacías) en edificios en estado en estado ruinoso, malo o deficiente, sobre el total de viviendas familiares (principales, secundarias, vacías). Valor de referencia de vulnerabilidad (2011): 17,50 %.

(7) IBVU Paro: Porcentaje de la población de 16 años o más en situación de paro, respecto al total de población activa de 16 años o más. Valor de referencia de vulnerabilidad (2011): 42,33 %.

Definiciones

ÁREA ESTADÍSTICA CON CONCENTRACIONES SIGNIFICATIVAS DE POBLACIÓN INMIGRANTE (AE-INMG)

Agrupación de secciones censales colindantes y de cierta homogeneidad urbanística, de entre 3.500 y 15.000 habitantes en las que el valor de Indicador de Inmigración (I-INMG) del conjunto supera el valor establecido como referencia (20%).

INDICADOR DE INMIGRACIÓN (I-INMG)

Porcentaje de población nacida en países no pertenecientes a la UE-14, respecto a la población total. Se calcula restando al número total de nacidos en el extranjero, los nacidos en los países de la UE-14: Alemania; Austria; Bélgica; Dinamarca; Finlandia; Francia; Reino Unido; Grecia; Irlanda; Italia; Luxemburgo; Países Bajos; Portugal; y Suecia.

Síntesis Metodológica

El cuerpo de estudio del Catálogo de Barrios Vulnerables de 2011 sigue el criterio establecido en los Catálogos anteriores: centrándose en los municipios mayores de 50.000 habitantes y capitales de provincia. Los trabajos del Catálogo de 2011, siguen la misma metodología que los de 1991, 2001, y 2006, con la única particularidad de que sólo identifican las Áreas Estadísticas Vulnerables, sin realizar el análisis urbanístico detallado que permitía identificar a partir de ellas los Barrios Vulnerables. En el Catálogo de 2011 se han delimitado AE-INMG (Área Estadística con concentraciones significativas de población inmigrante) y AEV (Áreas Estadísticas Vulnerables según los 3 Indicadores Básicos de Vulnerabilidad Urbana: IBVU Estudios, IBVU Vivienda o IBVU Paro). Estas delimitaciones son independientes y pueden superponerse para su análisis en el Visor del Catálogo.

En el caso del Indicador de Inmigración (I-INMG), para el desarrollo del estudio de 2011 se ha partido del análisis de la evolución de los Barrios con concentraciones significativas de población inmigrante identificados previamente en el año 2006, viendo primero si seguían o no cumpliendo esta condición en el año 2011. Posteriormente, se han identificado las nuevas Áreas Estadísticas con concentraciones significativas de población inmigrante (AE-INMG) no coincidentes con Barrios identificados en el Catálogo de 2006, incluyendo también las ciudades que no contaban con Barrios de este tipo en el año 2006.

Una vez identificadas las secciones censales que en 2011 superan los umbrales de referencia del Indicador de Inmigración (I-INMG), se procede a agrupar estas secciones en Áreas Estadísticas con concentraciones significativas de población inmigrante (AE-INMG).

La metodología detallada completa puede consultarse en:

https://apps.fomento.gob.es/BarriosVulnerables/static/adjunto/Sintesis_metodologica_general_catalogo_bbvv.pdf

Datos sociodemográficos (Censo 2011)	Sección censal 0807304009		AE-INMG 0807302	
	Valores absolutos	%	Valores absolutos	%
Población total	985		9.600	
Población nacida en el extranjero total	295	29,95	2.230	23,23
Población nacida en el extranjero (excepto UE-15)	295	29,95	2.105	21,93

	Sección	AE-INMG	Municipio	Comunidad Autónoma	España
INDICADOR DE INMIGRACIÓN (I-INMG)	29,95	21,93	16,47	13,60	9,99
INDICADORES BÁSICOS DE VULNERABILIDAD URBANA (IBVU) (4)					
IBVU Estudios (5)	14,20	12,12	15,84	10,02	10,92
IBVU Vivienda (6)	10,11	16,41	14,03	7,60	6,99
IBVU Paro (7)	33,33	31,67	29,08	25,75	29,64

(4) Además del Indicador de Inmigración (I-INMG) se ofrecen los valores de los 3 Indicadores Básicos de Vulnerabilidad Urbana (IBVU) para poder analizar la situación de cada sección censal y AE-INMG en relación con los valores de referencia de vulnerabilidad para estos 3 indicadores.

(5) IBVU Estudios: Porcentaje de población analfabeta y sin estudios de 16 años o más, sobre el total de población de 16 años o más. Valor de referencia de vulnerabilidad (2011): 16,38%.

(6) IBVU Vivienda: Porcentaje de viviendas familiares (principales, secundarias, vacías) en edificios en estado en estado ruinoso, malo o deficiente, sobre el total de viviendas familiares (principales, secundarias, vacías). Valor de referencia de vulnerabilidad (2011): 17,50 %.

(7) IBVU Paro: Porcentaje de la población de 16 años o más en situación de paro, respecto al total de población activa de 16 años o más. Valor de referencia de vulnerabilidad (2011): 42,33 %.

Definiciones

ÁREA ESTADÍSTICA CON CONCENTRACIONES SIGNIFICATIVAS DE POBLACIÓN INMIGRANTE (AE-INMG)

Agrupación de secciones censales colindantes y de cierta homogeneidad urbanística, de entre 3.500 y 15.000 habitantes en las que el valor de Indicador de Inmigración (I-INMG) del conjunto supera el valor establecido como referencia (20%).

INDICADOR DE INMIGRACIÓN (I-INMG)

Porcentaje de población nacida en países no pertenecientes a la UE-14, respecto a la población total. Se calcula restando al número total de nacidos en el extranjero, los nacidos en los países de la UE-14: Alemania; Austria; Bélgica; Dinamarca; Finlandia; Francia; Reino Unido; Grecia; Irlanda; Italia; Luxemburgo; Países Bajos; Portugal; y Suecia.

Síntesis Metodológica

El cuerpo de estudio del Catálogo de Barrios Vulnerables de 2011 sigue el criterio establecido en los Catálogos anteriores: centrándose en los municipios mayores de 50.000 habitantes y capitales de provincia. Los trabajos del Catálogo de 2011, siguen la misma metodología que los de 1991, 2001, y 2006, con la única particularidad de que sólo identifican las Áreas Estadísticas Vulnerables, sin realizar el análisis urbanístico detallado que permitía identificar a partir de ellas los Barrios Vulnerables. En el Catálogo de 2011 se han delimitado AE-INMG (Área Estadística con concentraciones significativas de población inmigrante) y AEV (Áreas Estadísticas Vulnerables según los 3 Indicadores Básicos de Vulnerabilidad Urbana: IBVU Estudios, IBVU Vivienda o IBVU Paro). Estas delimitaciones son independientes y pueden superponerse para su análisis en el Visor del Catálogo.

En el caso del Indicador de Inmigración (I-INMG), para el desarrollo del estudio de 2011 se ha partido del análisis de la evolución de los Barrios con concentraciones significativas de población inmigrante identificados previamente en el año 2006, viendo primero si seguían o no cumpliendo esta condición en el año 2011. Posteriormente, se han identificado las nuevas Áreas Estadísticas con concentraciones significativas de población inmigrante (AE-INMG) no coincidentes con Barrios identificados en el Catálogo de 2006, incluyendo también las ciudades que no contaban con Barrios de este tipo en el año 2006.

Una vez identificadas las secciones censales que en 2011 superan los umbrales de referencia del Indicador de Inmigración (I-INMG), se procede a agrupar estas secciones en Áreas Estadísticas con concentraciones significativas de población inmigrante (AE-INMG).

La metodología detallada completa puede consultarse en:

https://apps.fomento.gob.es/BarriosVulnerables/static/adjunto/Sintesis_metodologica_general_catalogo_bbvv.pdf

Datos sociodemográficos (Censo 2011)	Sección censal 0807304011		AE-INMG 0807302	
	Valores absolutos	%	Valores absolutos	%
Población total	955		9.600	
Población nacida en el extranjero total	65	6,81	2.230	23,23
Población nacida en el extranjero (excepto UE-15)	0	0,00	2.105	21,93

	Sección	AE-INMG	Municipio	Comunidad Autónoma	España
INDICADOR DE INMIGRACIÓN (I-INMG)	0,00	21,93	16,47	13,60	9,99
INDICADORES BÁSICOS DE VULNERABILIDAD URBANA (IBVU) (4)					
IBVU Estudios (5)	11,90	12,12	15,84	10,02	10,92
IBVU Vivienda (6)	0,00	16,41	14,03	7,60	6,99
IBVU Paro (7)	32,56	31,67	29,08	25,75	29,64

(4) Además del Indicador de Inmigración (I-INMG) se ofrecen los valores de los 3 Indicadores Básicos de Vulnerabilidad Urbana (IBVU) para poder analizar la situación de cada sección censal y AE-INMG en relación con los valores de referencia de vulnerabilidad para estos 3 indicadores.

(5) IBVU Estudios: Porcentaje de población analfabeta y sin estudios de 16 años o más, sobre el total de población de 16 años o más. Valor de referencia de vulnerabilidad (2011): 16,38%.

(6) IBVU Vivienda: Porcentaje de viviendas familiares (principales, secundarias, vacías) en edificios en estado en estado ruinoso, malo o deficiente, sobre el total de viviendas familiares (principales, secundarias, vacías). Valor de referencia de vulnerabilidad (2011): 17,50 %.

(7) IBVU Paro: Porcentaje de la población de 16 años o más en situación de paro, respecto al total de población activa de 16 años o más. Valor de referencia de vulnerabilidad (2011): 42,33 %.

Definiciones

ÁREA ESTADÍSTICA CON CONCENTRACIONES SIGNIFICATIVAS DE POBLACIÓN INMIGRANTE (AE-INMG)

Agrupación de secciones censales colindantes y de cierta homogeneidad urbanística, de entre 3.500 y 15.000 habitantes en las que el valor de Indicador de Inmigración (I-INMG) del conjunto supera el valor establecido como referencia (20%).

INDICADOR DE INMIGRACIÓN (I-INMG)

Porcentaje de población nacida en países no pertenecientes a la UE-14, respecto a la población total. Se calcula restando al número total de nacidos en el extranjero, los nacidos en los países de la UE-14: Alemania; Austria; Bélgica; Dinamarca; Finlandia; Francia; Reino Unido; Grecia; Irlanda; Italia; Luxemburgo; Países Bajos; Portugal; y Suecia.

Síntesis Metodológica

El cuerpo de estudio del Catálogo de Barrios Vulnerables de 2011 sigue el criterio establecido en los Catálogos anteriores: centrándose en los municipios mayores de 50.000 habitantes y capitales de provincia. Los trabajos del Catálogo de 2011, siguen la misma metodología que los de 1991, 2001, y 2006, con la única particularidad de que sólo identifican las Áreas Estadísticas Vulnerables, sin realizar el análisis urbanístico detallado que permitía identificar a partir de ellas los Barrios Vulnerables. En el Catálogo de 2011 se han delimitado AE-INMG (Área Estadística con concentraciones significativas de población inmigrante) y AEV (Áreas Estadísticas Vulnerables según los 3 Indicadores Básicos de Vulnerabilidad Urbana: IBVU Estudios, IBVU Vivienda o IBVU Paro). Estas delimitaciones son independientes y pueden superponerse para su análisis en el Visor del Catálogo.

En el caso del Indicador de Inmigración (I-INMG), para el desarrollo del estudio de 2011 se ha partido del análisis de la evolución de los Barrios con concentraciones significativas de población inmigrante identificados previamente en el año 2006, viendo primero si seguían o no cumpliendo esta condición en el año 2011. Posteriormente, se han identificado las nuevas Áreas Estadísticas con concentraciones significativas de población inmigrante (AE-INMG) no coincidentes con Barrios identificados en el Catálogo de 2006, incluyendo también las ciudades que no contaban con Barrios de este tipo en el año 2006.

Una vez identificadas las secciones censales que en 2011 superan los umbrales de referencia del Indicador de Inmigración (I-INMG), se procede a agrupar estas secciones en Áreas Estadísticas con concentraciones significativas de población inmigrante (AE-INMG).

La metodología detallada completa puede consultarse en:

https://apps.fomento.gob.es/BarriosVulnerables/static/adjunto/Sintesis_metodologica_general_catalogo_bbvv.pdf

Datos sociodemográficos (Censo 2011)	Sección censal 0807304012		AE-INMG 0807302	
	Valores absolutos	%	Valores absolutos	%
Población total	970		9.600	
Población nacida en el extranjero total	150	15,46	2.230	23,23
Población nacida en el extranjero (excepto UE-15)	140	14,43	2.105	21,93

	Sección	AE-INMG	Municipio	Comunidad Autónoma	España
INDICADOR DE INMIGRACIÓN (I-INMG)	14,43	21,93	16,47	13,60	9,99
INDICADORES BÁSICOS DE VULNERABILIDAD URBANA (IBVU) (4)					
IBVU Estudios (5)	21,15	12,12	15,84	10,02	10,92
IBVU Vivienda (6)	0,00	16,41	14,03	7,60	6,99
IBVU Paro (7)	31,08	31,67	29,08	25,75	29,64

(4) Además del Indicador de Inmigración (I-INMG) se ofrecen los valores de los 3 Indicadores Básicos de Vulnerabilidad Urbana (IBVU) para poder analizar la situación de cada sección censal y AE-INMG en relación con los valores de referencia de vulnerabilidad para estos 3 indicadores.

(5) IBVU Estudios: Porcentaje de población analfabeta y sin estudios de 16 años o más, sobre el total de población de 16 años o más. Valor de referencia de vulnerabilidad (2011): 16,38%.

(6) IBVU Vivienda: Porcentaje de viviendas familiares (principales, secundarias, vacías) en edificios en estado en estado ruinoso, malo o deficiente, sobre el total de viviendas familiares (principales, secundarias, vacías). Valor de referencia de vulnerabilidad (2011): 17,50 %.

(7) IBVU Paro: Porcentaje de la población de 16 años o más en situación de paro, respecto al total de población activa de 16 años o más. Valor de referencia de vulnerabilidad (2011): 42,33 %.

Definiciones

ÁREA ESTADÍSTICA CON CONCENTRACIONES SIGNIFICATIVAS DE POBLACIÓN INMIGRANTE (AE-INMG)

Agrupación de secciones censales colindantes y de cierta homogeneidad urbanística, de entre 3.500 y 15.000 habitantes en las que el valor de Indicador de Inmigración (I-INMG) del conjunto supera el valor establecido como referencia (20%).

INDICADOR DE INMIGRACIÓN (I-INMG)

Porcentaje de población nacida en países no pertenecientes a la UE-14, respecto a la población total. Se calcula restando al número total de nacidos en el extranjero, los nacidos en los países de la UE-14: Alemania; Austria; Bélgica; Dinamarca; Finlandia; Francia; Reino Unido; Grecia; Irlanda; Italia; Luxemburgo; Países Bajos; Portugal; y Suecia.

Síntesis Metodológica

El cuerpo de estudio del Catálogo de Barrios Vulnerables de 2011 sigue el criterio establecido en los Catálogos anteriores: centrándose en los municipios mayores de 50.000 habitantes y capitales de provincia. Los trabajos del Catálogo de 2011, siguen la misma metodología que los de 1991, 2001, y 2006, con la única particularidad de que sólo identifican las Áreas Estadísticas Vulnerables, sin realizar el análisis urbanístico detallado que permitía identificar a partir de ellas los Barrios Vulnerables. En el Catálogo de 2011 se han delimitado AE-INMG (Área Estadística con concentraciones significativas de población inmigrante) y AEV (Áreas Estadísticas Vulnerables según los 3 Indicadores Básicos de Vulnerabilidad Urbana: IBVU Estudios, IBVU Vivienda o IBVU Paro). Estas delimitaciones son independientes y pueden superponerse para su análisis en el Visor del Catálogo.

En el caso del Indicador de Inmigración (I-INMG), para el desarrollo del estudio de 2011 se ha partido del análisis de la evolución de los Barrios con concentraciones significativas de población inmigrante identificados previamente en el año 2006, viendo primero si seguían o no cumpliendo esta condición en el año 2011. Posteriormente, se han identificado las nuevas Áreas Estadísticas con concentraciones significativas de población inmigrante (AE-INMG) no coincidentes con Barrios identificados en el Catálogo de 2006, incluyendo también las ciudades que no contaban con Barrios de este tipo en el año 2006.

Una vez identificadas las secciones censales que en 2011 superan los umbrales de referencia del Indicador de Inmigración (I-INMG), se procede a agrupar estas secciones en Áreas Estadísticas con concentraciones significativas de población inmigrante (AE-INMG).

La metodología detallada completa puede consultarse en:

https://apps.fomento.gob.es/BarriosVulnerables/static/adjunto/Sintesis_metodologica_general_catalogo_bbvv.pdf

Datos sociodemográficos (Censo 2011)	Sección censal 0807304016		AE-INMG 0807302	
	Valores absolutos	%	Valores absolutos	%
Población total	1.520		9.600	
Población nacida en el extranjero total	480	31,58	2.230	23,23
Población nacida en el extranjero (excepto UE-15)	480	31,58	2.105	21,93

	Sección	AE-INMG	Municipio	Comunidad Autónoma	España
INDICADOR DE INMIGRACIÓN (I-INMG)	31,58	21,93	16,47	13,60	9,99
INDICADORES BÁSICOS DE VULNERABILIDAD URBANA (IBVU) (4)					
IBVU Estudios (5)	14,87	12,12	15,84	10,02	10,92
IBVU Vivienda (6)	28,57	16,41	14,03	7,60	6,99
IBVU Paro (7)	29,32	31,67	29,08	25,75	29,64

(4) Además del Indicador de Inmigración (I-INMG) se ofrecen los valores de los 3 Indicadores Básicos de Vulnerabilidad Urbana (IBVU) para poder analizar la situación de cada sección censal y AE-INMG en relación con los valores de referencia de vulnerabilidad para estos 3 indicadores.

(5) IBVU Estudios: Porcentaje de población analfabeta y sin estudios de 16 años o más, sobre el total de población de 16 años o más. Valor de referencia de vulnerabilidad (2011): 16,38%.

(6) IBVU Vivienda: Porcentaje de viviendas familiares (principales, secundarias, vacías) en edificios en estado en estado ruinoso, malo o deficiente, sobre el total de viviendas familiares (principales, secundarias, vacías). Valor de referencia de vulnerabilidad (2011): 17,50 %.

(7) IBVU Paro: Porcentaje de la población de 16 años o más en situación de paro, respecto al total de población activa de 16 años o más. Valor de referencia de vulnerabilidad (2011): 42,33 %.

Definiciones

ÁREA ESTADÍSTICA CON CONCENTRACIONES SIGNIFICATIVAS DE POBLACIÓN INMIGRANTE (AE-INMG)

Agrupación de secciones censales colindantes y de cierta homogeneidad urbanística, de entre 3.500 y 15.000 habitantes en las que el valor de Indicador de Inmigración (I-INMG) del conjunto supera el valor establecido como referencia (20%).

INDICADOR DE INMIGRACIÓN (I-INMG)

Porcentaje de población nacida en países no pertenecientes a la UE-14, respecto a la población total. Se calcula restando al número total de nacidos en el extranjero, los nacidos en los países de la UE-14: Alemania; Austria; Bélgica; Dinamarca; Finlandia; Francia; Reino Unido; Grecia; Irlanda; Italia; Luxemburgo; Países Bajos; Portugal; y Suecia.

Síntesis Metodológica

El cuerpo de estudio del Catálogo de Barrios Vulnerables de 2011 sigue el criterio establecido en los Catálogos anteriores: centrándose en los municipios mayores de 50.000 habitantes y capitales de provincia. Los trabajos del Catálogo de 2011, siguen la misma metodología que los de 1991, 2001, y 2006, con la única particularidad de que sólo identifican las Áreas Estadísticas Vulnerables, sin realizar el análisis urbanístico detallado que permitía identificar a partir de ellas los Barrios Vulnerables. En el Catálogo de 2011 se han delimitado AE-INMG (Área Estadística con concentraciones significativas de población inmigrante) y AEV (Áreas Estadísticas Vulnerables según los 3 Indicadores Básicos de Vulnerabilidad Urbana: IBVU Estudios, IBVU Vivienda o IBVU Paro). Estas delimitaciones son independientes y pueden superponerse para su análisis en el Visor del Catálogo.

En el caso del Indicador de Inmigración (I-INMG), para el desarrollo del estudio de 2011 se ha partido del análisis de la evolución de los Barrios con concentraciones significativas de población inmigrante identificados previamente en el año 2006, viendo primero si seguían o no cumpliendo esta condición en el año 2011. Posteriormente, se han identificado las nuevas Áreas Estadísticas con concentraciones significativas de población inmigrante (AE-INMG) no coincidentes con Barrios identificados en el Catálogo de 2006, incluyendo también las ciudades que no contaban con Barrios de este tipo en el año 2006.

Una vez identificadas las secciones censales que en 2011 superan los umbrales de referencia del Indicador de Inmigración (I-INMG), se procede a agrupar estas secciones en Áreas Estadísticas con concentraciones significativas de población inmigrante (AE-INMG).

La metodología detallada completa puede consultarse en:

https://apps.fomento.gob.es/BarriosVulnerables/static/adjunto/Sintesis_metodologica_general_catalogo_bbvv.pdf

Datos sociodemográficos (Censo 2011)	Sección censal 0807304018		AE-INMG 0807302	
	Valores absolutos	%	Valores absolutos	%
Población total	1.235		9.600	
Población nacida en el extranjero total	185	14,98	2.230	23,23
Población nacida en el extranjero (excepto UE-15)	185	14,98	2.105	21,93

	Sección	AE-INMG	Municipio	Comunidad Autónoma	España
INDICADOR DE INMIGRACIÓN (I-INMG)	14,98	21,93	16,47	13,60	9,99
INDICADORES BÁSICOS DE VULNERABILIDAD URBANA (IBVU) (4)					
IBVU Estudios (5)	7,58	12,12	15,84	10,02	10,92
IBVU Vivienda (6)	10,53	16,41	14,03	7,60	6,99
IBVU Paro (7)	33,77	31,67	29,08	25,75	29,64

(4) Además del Indicador de Inmigración (I-INMG) se ofrecen los valores de los 3 Indicadores Básicos de Vulnerabilidad Urbana (IBVU) para poder analizar la situación de cada sección censal y AE-INMG en relación con los valores de referencia de vulnerabilidad para estos 3 indicadores.

(5) IBVU Estudios: Porcentaje de población analfabeta y sin estudios de 16 años o más, sobre el total de población de 16 años o más. Valor de referencia de vulnerabilidad (2011): 16,38%.

(6) IBVU Vivienda: Porcentaje de viviendas familiares (principales, secundarias, vacías) en edificios en estado en estado ruinoso, malo o deficiente, sobre el total de viviendas familiares (principales, secundarias, vacías). Valor de referencia de vulnerabilidad (2011): 17,50 %.

(7) IBVU Paro: Porcentaje de la población de 16 años o más en situación de paro, respecto al total de población activa de 16 años o más. Valor de referencia de vulnerabilidad (2011): 42,33 %.

Definiciones

ÁREA ESTADÍSTICA CON CONCENTRACIONES SIGNIFICATIVAS DE POBLACIÓN INMIGRANTE (AE-INMG)

Agrupación de secciones censales colindantes y de cierta homogeneidad urbanística, de entre 3.500 y 15.000 habitantes en las que el valor de Indicador de Inmigración (I-INMG) del conjunto supera el valor establecido como referencia (20%).

INDICADOR DE INMIGRACIÓN (I-INMG)

Porcentaje de población nacida en países no pertenecientes a la UE-14, respecto a la población total. Se calcula restando al número total de nacidos en el extranjero, los nacidos en los países de la UE-14: Alemania; Austria; Bélgica; Dinamarca; Finlandia; Francia; Reino Unido; Grecia; Irlanda; Italia; Luxemburgo; Países Bajos; Portugal; y Suecia.

Síntesis Metodológica

El cuerpo de estudio del Catálogo de Barrios Vulnerables de 2011 sigue el criterio establecido en los Catálogos anteriores: centrándose en los municipios mayores de 50.000 habitantes y capitales de provincia. Los trabajos del Catálogo de 2011, siguen la misma metodología que los de 1991, 2001, y 2006, con la única particularidad de que sólo identifican las Áreas Estadísticas Vulnerables, sin realizar el análisis urbanístico detallado que permitía identificar a partir de ellas los Barrios Vulnerables. En el Catálogo de 2011 se han delimitado AE-INMG (Área Estadística con concentraciones significativas de población inmigrante) y AEV (Áreas Estadísticas Vulnerables según los 3 Indicadores Básicos de Vulnerabilidad Urbana: IBVU Estudios, IBVU Vivienda o IBVU Paro). Estas delimitaciones son independientes y pueden superponerse para su análisis en el Visor del Catálogo.

En el caso del Indicador de Inmigración (I-INMG), para el desarrollo del estudio de 2011 se ha partido del análisis de la evolución de los Barrios con concentraciones significativas de población inmigrante identificados previamente en el año 2006, viendo primero si seguían o no cumpliendo esta condición en el año 2011. Posteriormente, se han identificado las nuevas Áreas Estadísticas con concentraciones significativas de población inmigrante (AE-INMG) no coincidentes con Barrios identificados en el Catálogo de 2006, incluyendo también las ciudades que no contaban con Barrios de este tipo en el año 2006.

Una vez identificadas las secciones censales que en 2011 superan los umbrales de referencia del Indicador de Inmigración (I-INMG), se procede a agrupar estas secciones en Áreas Estadísticas con concentraciones significativas de población inmigrante (AE-INMG).

La metodología detallada completa puede consultarse en:

https://apps.fomento.gob.es/BarriosVulnerables/static/adjunto/Sintesis_metodologica_general_catalogo_bbvv.pdf

Datos sociodemográficos (Censo 2011)	Sección censal 0807304019		AE-INMG 0807302	
	Valores absolutos	%	Valores absolutos	%
Población total	675		9.600	
Población nacida en el extranjero total	30	4,44	2.230	23,23
Población nacida en el extranjero (excepto UE-15)	0	0,00	2.105	21,93

	Sección	AE-INMG	Municipio	Comunidad Autónoma	España
INDICADOR DE INMIGRACIÓN (I-INMG)	0,00	21,93	16,47	13,60	9,99
INDICADORES BÁSICOS DE VULNERABILIDAD URBANA (IBVU) (4)					
IBVU Estudios (5)	20,00	12,12	15,84	10,02	10,92
IBVU Vivienda (6)	0,00	16,41	14,03	7,60	6,99
IBVU Paro (7)	30,99	31,67	29,08	25,75	29,64

(4) Además del Indicador de Inmigración (I-INMG) se ofrecen los valores de los 3 Indicadores Básicos de Vulnerabilidad Urbana (IBVU) para poder analizar la situación de cada sección censal y AE-INMG en relación con los valores de referencia de vulnerabilidad para estos 3 indicadores.

(5) IBVU Estudios: Porcentaje de población analfabeta y sin estudios de 16 años o más, sobre el total de población de 16 años o más. Valor de referencia de vulnerabilidad (2011): 16,38%.

(6) IBVU Vivienda: Porcentaje de viviendas familiares (principales, secundarias, vacías) en edificios en estado en estado ruinoso, malo o deficiente, sobre el total de viviendas familiares (principales, secundarias, vacías). Valor de referencia de vulnerabilidad (2011): 17,50 %.

(7) IBVU Paro: Porcentaje de la población de 16 años o más en situación de paro, respecto al total de población activa de 16 años o más. Valor de referencia de vulnerabilidad (2011): 42,33 %.

Definiciones

ÁREA ESTADÍSTICA CON CONCENTRACIONES SIGNIFICATIVAS DE POBLACIÓN INMIGRANTE (AE-INMG)

Agrupación de secciones censales colindantes y de cierta homogeneidad urbanística, de entre 3.500 y 15.000 habitantes en las que el valor de Indicador de Inmigración (I-INMG) del conjunto supera el valor establecido como referencia (20%).

INDICADOR DE INMIGRACIÓN (I-INMG)

Porcentaje de población nacida en países no pertenecientes a la UE-14, respecto a la población total. Se calcula restando al número total de nacidos en el extranjero, los nacidos en los países de la UE-14: Alemania; Austria; Bélgica; Dinamarca; Finlandia; Francia; Reino Unido; Grecia; Irlanda; Italia; Luxemburgo; Países Bajos; Portugal; y Suecia.

Síntesis Metodológica

El cuerpo de estudio del Catálogo de Barrios Vulnerables de 2011 sigue el criterio establecido en los Catálogos anteriores: centrándose en los municipios mayores de 50.000 habitantes y capitales de provincia. Los trabajos del Catálogo de 2011, siguen la misma metodología que los de 1991, 2001, y 2006, con la única particularidad de que sólo identifican las Áreas Estadísticas Vulnerables, sin realizar el análisis urbanístico detallado que permitía identificar a partir de ellas los Barrios Vulnerables. En el Catálogo de 2011 se han delimitado AE-INMG (Área Estadística con concentraciones significativas de población inmigrante) y AEV (Áreas Estadísticas Vulnerables según los 3 Indicadores Básicos de Vulnerabilidad Urbana: IBVU Estudios, IBVU Vivienda o IBVU Paro). Estas delimitaciones son independientes y pueden superponerse para su análisis en el Visor del Catálogo.

En el caso del Indicador de Inmigración (I-INMG), para el desarrollo del estudio de 2011 se ha partido del análisis de la evolución de los Barrios con concentraciones significativas de población inmigrante identificados previamente en el año 2006, viendo primero si seguían o no cumpliendo esta condición en el año 2011. Posteriormente, se han identificado las nuevas Áreas Estadísticas con concentraciones significativas de población inmigrante (AE-INMG) no coincidentes con Barrios identificados en el Catálogo de 2006, incluyendo también las ciudades que no contaban con Barrios de este tipo en el año 2006.

Una vez identificadas las secciones censales que en 2011 superan los umbrales de referencia del Indicador de Inmigración (I-INMG), se procede a agrupar estas secciones en Áreas Estadísticas con concentraciones significativas de población inmigrante (AE-INMG).

La metodología detallada completa puede consultarse en:

https://apps.fomento.gob.es/BarriosVulnerables/static/adjunto/Sintesis_metodologica_general_catalogo_bbvv.pdf

Catálogo de Barrios Vulnerables 2011

Resumen y datos básicos de Barrios de Inmigración 2011

MINISTERIO DE TRANSPORTES, MOVILIDAD Y AGENDA URBANA

UNIVERSIDAD POLITÉCNICA DE MADRID

Comunidad Autónoma **Cataluña**

Municipio 08096 Granollers **BBINM 2011**

	BBINM 2011					
	BBINM 2001		AE-INM Nuevas		TOTAL	
	Nº	POB.	Nº	POB.	Nº	POB.
Total Barrios Inmigración	3	14.765	1	6.320	**4**	**21.085**
Población total municipio						**59.571**
% Población en BBINM						**35,4%**
Formas de crecimiento [1]						
Casco histórico						
Ensanche						
Parcelación periférica						
Ciudad jardín						
Promoción pública 40-60						
Promoción 60-75						
Promoción pública 75-90						
Promoción privada 75-90						
Pueblo anexionado						
Media mixta	1	6.320			1	6.320
Periferia mixta						
Parcelación marginal						
Disperso						
Promociones 1991-2011						
No asignada*			3	14.765	3	14.765
Niveles de inmigración [2]						
B (VR - 4MN)	1	6.320	3	14.765	4	21.085
C (4MN - 8MN)						
D (>8MN)						

BBINM: Barrios con concentraciones significativas de población inmigrante. AE-INM: Áreas Estadísticas con concentraciones significativas de población inmigrante. Nº: número de barrios y áreas estadísticas detectados. POB.: Población residente en barrios o áreas estadísticas.

[1] Morfotipología predominante en los tejidos de los barrios delimitados.

* Para las AE-INM nuevas en 2011 sólo se asignó forma de crecimiento en las ciudades mayores de 300 mil habitantes

[2] Niveles de inmigración. VR: valor de referencia: 20% de población no UE-15. MN: Media nacional en cada año (8,77% en 2006 y 10,34% en 2011 para las ciudades mayores de 50 mil habitantes y capitales de provincia).



GOBIERNO DE ESPAÑA · MINISTERIO DE FOMENTO

UNIVERSIDAD POLITÉCNICA DE MADRID

MAPA DE ÁREAS ESTADÍSTICAS CON CONCENTRACIONES SIGNIFICATIVAS DE POBLACIÓN INMIGRANTE 2011

08096	Granollers

Población total del municipio	59.571
Población en AE-INMG 2011	21.085

Código-Nombre de AE-INMG 2011

0809601	0809601
0809602	0809602
0809603	0809603
08096003	Sant Miquel

Catálogo de Barrios Vulnerables 2011. Barrios de inmigración

Listado de Barrios y Áreas Estadísticas con concentraciones significativas de población inmigrante e indicadores básicos*

MINISTERIO DE TRANSPORTES, MOVILIDAD Y AGENDA URBANA

POLITÉCNICA

UNIVERSIDAD POLITÉCNICA DE MADRID

Cataluña

08096 Granollers

			POBLACIÓN Y VIVIENDAS			INDICADOR	
CODBINM	*DENBINM*	*FORMA DE CRECIMIENTO*	*POBL*	*VIV TOT*	*VIV PPAL*	*IINM*	*NIVEL*
08096003	Sant Miquel	Media mixta	6.320	2.670	2.355	26,82	**B**
0809601	0809601		6.180	2.885	2.485	21,36	**B**
0809602	0809602		4.245	2.025	1.605	21,91	**B**
0809603	0809603		4.340	2.065	1.745	20,51	**B**
TOTAL	**4 Barrios y AE de Inmigración**		**21.085**	**9.645**	**8.190**		

* El Catálogo de 2011 se compone de barrios urbanísticos de 2006 (BBINM) en los que continuaba existiendo un área estadística que superaba el valor de referencia del indicador de 2011, y nuevas áreas estadísticas (AE-INM) sin relación con los barrios delimitados en 2006.

CODBINM: Código de Barrio con concentraciones significativas de población inmigrante (BINM): 8 dígitos: 5 código municipio + 3 código de barrio**.** Código de Área Estadística con concentraciones significativas de población inmigrante (AE-INM): 7 dígitos: 5 código de municipio + 2 código de área.

DENBV: Denominación de BINM 2006 que continúa siendo vulnerable en 2011. Las AE-INM nuevas no tienen denominación, sólo código.

FORMA DE CRECIMIENTO: Morfotipología del tejido predominante en el barrio. Para las AE-INM nuevas en 2011 sólo se asignó forma de crecimiento en las ciudades mayores de 300 mil habitantes.

POBL: Población total según Censo 2011. Sombreados en amarillo los valores <3.500 hab. y en rojo los >15.000 hab.

VIV TOT: Viviendas totales según Censo 2011.

VIV PPAL: Viviendas principales según Censo 2011.

IINM: Indicador de Inmigración. Porcentaje de población extranjera procedente de países no pertenecientes a la UE-15 respecto a la población total. MN: Media nacional: 10,34% en 2011 para las ciudades mayores de 50 mil habitantes y capitales de provincia. VR: Valor de referencia: 20%.

NIVEL: Niveles de inmigración. B (VR - 4MN). C (4MN - 8MN). D (>8MN)**.**

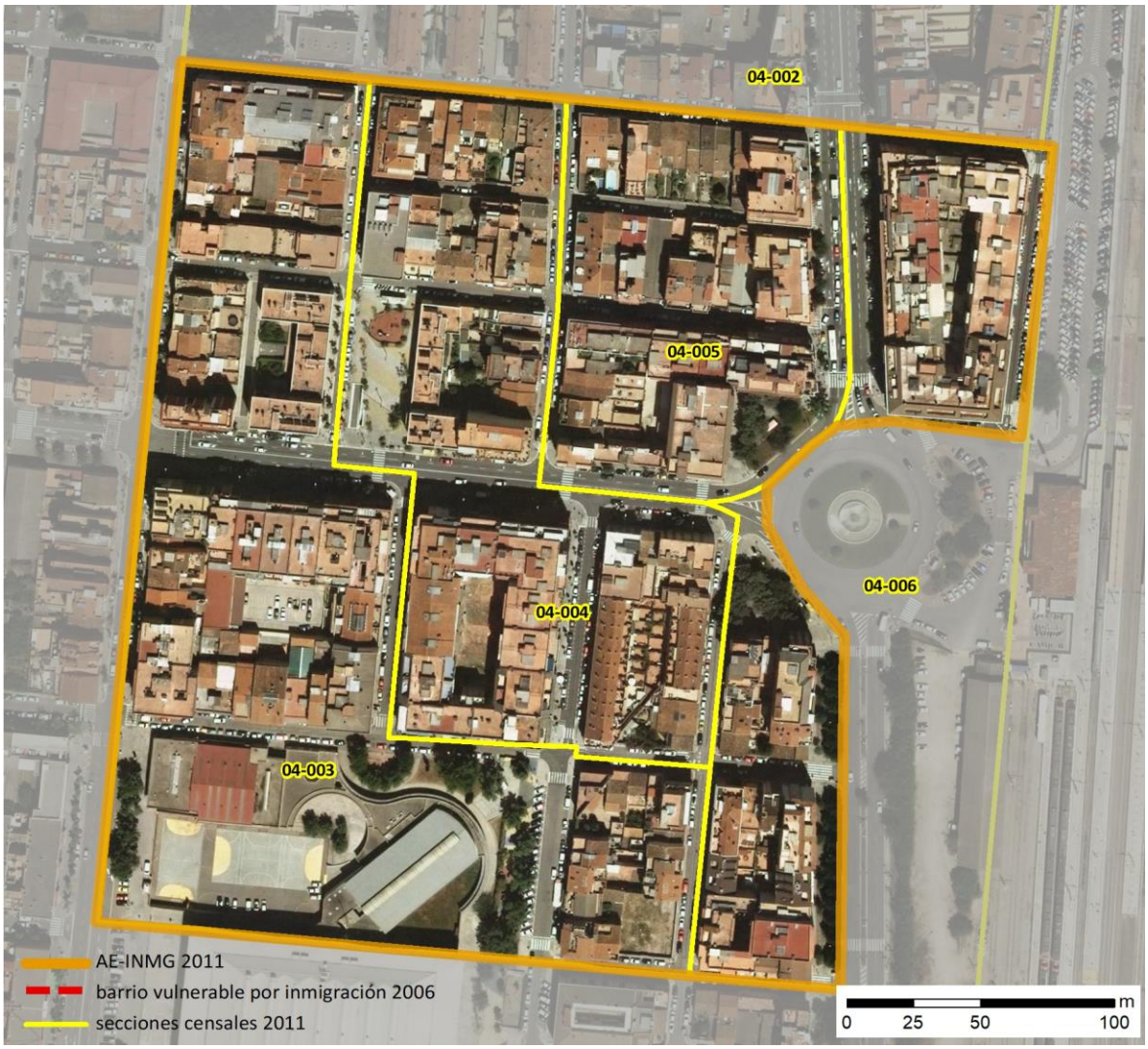

Localización en detalle del AE-INMG

Datos básicos del AE-INMG (1)

Población total	6.320
Población nacida en el extranjero total	1.695
Población nacida en el extranjero (excepto UE-15)	1.695
Densidad población (hab/Km²)	37.522,78
Superficie (ha)	16,84
Nº de secciones censales	5



Localización del AE-INMG dentro del término municipal

	Valor del AE-INMG	Valor de referencia (2)
INDICADOR DE INMIGRACIÓN (I-INMG) (3)	**26,82 %**	20,00%

(1) Área Estadística con concentraciones significativas de población inmigrante (AE-INMG)

(2) Valor que se ha tomado como referencia para este estudio

(3) Indicador de Inmigración: (I-INMG): Porcentaje de población nacida en países no pertenecientes a la UE-14, respecto a la población total. Se calcula restando al número total de nacidos en el extranjero, los nacidos en los países de la UE-14: Alemania; Austria; Bélgica; Dinamarca; Finlandia; Francia; Reino Unido; Grecia; Irlanda; Italia; Luxemburgo; Países Bajos; Portugal; y Suecia.

Datos sociodemográficos (Censo 2011)	Sección censal 0809604002 Valores absolutos	%	AE-INMG 08096003 Valores absolutos	%
Población total	2.160		6.320	
Población nacida en el extranjero total	470	21,76	1.695	26,82
Población nacida en el extranjero (excepto UE-15)	470	21,76	s.d.	s.d.

	Sección	AE-INMG	Municipio	Comunidad Autónoma	España
INDICADOR DE INMIGRACIÓN (I-INMG)	21,76	s.d.	16,63	13,60	9,99
INDICADORES BÁSICOS DE VULNERABILIDAD URBANA (IBVU) (4)					
IBVU Estudios (5)	16,49	13,50	9,59	10,02	10,92
IBVU Vivienda (6)	3,16	1,12	7,81	7,60	6,99
IBVU Paro (7)	33,33	27,82	26,77	25,75	29,64

(4) Además del Indicador de Inmigración (I-INMG) se ofrecen los valores de los 3 Indicadores Básicos de Vulnerabilidad Urbana (IBVU) para poder analizar la situación de cada sección censal y AE-INMG en relación con los valores de referencia de vulnerabilidad para estos 3 indicadores.

(5) IBVU Estudios: Porcentaje de población analfabeta y sin estudios de 16 años o más, sobre el total de población de 16 años o más. Valor de referencia de vulnerabilidad (2011): 16,38%.

(6) IBVU Vivienda: Porcentaje de viviendas familiares (principales, secundarias, vacías) en edificios en estado en estado ruinoso, malo o deficiente, sobre el total de viviendas familiares (principales, secundarias, vacías). Valor de referencia de vulnerabilidad (2011): 17,50 %.

(7) IBVU Paro: Porcentaje de la población de 16 años o más en situación de paro, respecto al total de población activa de 16 años o más. Valor de referencia de vulnerabilidad (2011): 42,33 %.

Definiciones

ÁREA ESTADÍSTICA CON CONCENTRACIONES SIGNIFICATIVAS DE POBLACIÓN INMIGRANTE (AE-INMG)

Agrupación de secciones censales colindantes y de cierta homogeneidad urbanística, de entre 3.500 y 15.000 habitantes en las que el valor de Indicador de Inmigración (I-INMG) del conjunto supera el valor establecido como referencia (20%).

INDICADOR DE INMIGRACIÓN (I-INMG)

Porcentaje de población nacida en países no pertenecientes a la UE-14, respecto a la población total. Se calcula restando al número total de nacidos en el extranjero, los nacidos en los países de la UE-14: Alemania; Austria; Bélgica; Dinamarca; Finlandia; Francia; Reino Unido; Grecia; Irlanda; Italia; Luxemburgo; Países Bajos; Portugal; y Suecia.

Síntesis Metodológica

El cuerpo de estudio del Catálogo de Barrios Vulnerables de 2011 sigue el criterio establecido en los Catálogos anteriores: centrándose en los municipios mayores de 50.000 habitantes y capitales de provincia. Los trabajos del Catálogo de 2011, siguen la misma metodología que los de 1991, 2001, y 2006, con la única particularidad de que sólo identifican las Áreas Estadísticas Vulnerables, sin realizar el análisis urbanístico detallado que permitía identificar a partir de ellas los Barrios Vulnerables. En el Catálogo de 2011 se han delimitado AE-INMG (Área Estadística con concentraciones significativas de población inmigrante) y AEV (Áreas Estadísticas Vulnerables según los 3 Indicadores Básicos de Vulnerabilidad Urbana: IBVU Estudios, IBVU Vivienda o IBVU Paro). Estas delimitaciones son independientes y pueden superponerse para su análisis en el Visor del Catálogo.

En el caso del Indicador de Inmigración (I-INMG), para el desarrollo del estudio de 2011 se ha partido del análisis de la evolución de los Barrios con concentraciones significativas de población inmigrante identificados previamente en el año 2006, viendo primero si seguían o no cumpliendo esta condición en el año 2011. Posteriormente, se han identificado las nuevas Áreas Estadísticas con concentraciones significativas de población inmigrante (AE-INMG) no coincidentes con Barrios identificados en el Catálogo de 2006, incluyendo también las ciudades que no contaban con Barrios de este tipo en el año 2006.

Una vez identificadas las secciones censales que en 2011 superan los umbrales de referencia del Indicador de Inmigración (I-INMG), se procede a agrupar estas secciones en Áreas Estadísticas con concentraciones significativas de población inmigrante (AE-INMG).

La metodología detallada completa puede consultarse en:

https://apps.fomento.gob.es/BarriosVulnerables/static/adjunto/Sintesis_metodologica_general_catalogo_bbvv.pdf

Datos sociodemográficos (Censo 2011)

	Sección censal 0809604003		AE-INMG 08096003	
	Valores absolutos	%	Valores absolutos	%
Población total	1.115		6.320	
Población nacida en el extranjero total	270	24,22	1.695	26,82
Población nacida en el extranjero (excepto UE-15)	270	24,22	s.d.	s.d.

	Sección	AE-INMG	Municipio	Comunidad Autónoma	España
INDICADOR DE INMIGRACIÓN (I-INMG)	24,22	s.d.	16,63	13,60	9,99
INDICADORES BÁSICOS DE VULNERABILIDAD URBANA (IBVU) (4)					
IBVU Estudios (5)	2,17	13,50	9,59	10,02	10,92
IBVU Vivienda (6)	0,00	1,12	7,81	7,60	6,99
IBVU Paro (7)	21,43	27,82	26,77	25,75	29,64

(4) Además del Indicador de Inmigración (I-INMG) se ofrecen los valores de los 3 Indicadores Básicos de Vulnerabilidad Urbana (IBVU) para poder analizar la situación de cada sección censal y AE-INMG en relación con los valores de referencia de vulnerabilidad para estos 3 indicadores.

(5) IBVU Estudios: Porcentaje de población analfabeta y sin estudios de 16 años o más, sobre el total de población de 16 años o más. Valor de referencia de vulnerabilidad (2011): 16,38%.

(6) IBVU Vivienda: Porcentaje de viviendas familiares (principales, secundarias, vacías) en edificios en estado en estado ruinoso, malo o deficiente, sobre el total de viviendas familiares (principales, secundarias, vacías). Valor de referencia de vulnerabilidad (2011): 17,50 %.

(7) IBVU Paro: Porcentaje de la población de 16 años o más en situación de paro, respecto al total de población activa de 16 años o más. Valor de referencia de vulnerabilidad (2011): 42,33 %.

Definiciones

ÁREA ESTADÍSTICA CON CONCENTRACIONES SIGNIFICATIVAS DE POBLACIÓN INMIGRANTE (AE-INMG)

Agrupación de secciones censales colindantes y de cierta homogeneidad urbanística, de entre 3.500 y 15.000 habitantes en las que el valor de Indicador de Inmigración (I-INMG) del conjunto supera el valor establecido como referencia (20%).

INDICADOR DE INMIGRACIÓN (I-INMG)

Porcentaje de población nacida en países no pertenecientes a la UE-14, respecto a la población total. Se calcula restando al número total de nacidos en el extranjero, los nacidos en los países de la UE-14: Alemania; Austria; Bélgica; Dinamarca; Finlandia; Francia; Reino Unido; Grecia; Irlanda; Italia; Luxemburgo; Países Bajos; Portugal; y Suecia.

Síntesis Metodológica

El cuerpo de estudio del Catálogo de Barrios Vulnerables de 2011 sigue el criterio establecido en los Catálogos anteriores: centrándose en los municipios mayores de 50.000 habitantes y capitales de provincia. Los trabajos del Catálogo de 2011, siguen la misma metodología que los de 1991, 2001, y 2006, con la única particularidad de que sólo identifican las Áreas Estadísticas Vulnerables, sin realizar el análisis urbanístico detallado que permitía identificar a partir de ellas los Barrios Vulnerables. En el Catálogo de 2011 se han delimitado AE-INMG (Área Estadística con concentraciones significativas de población inmigrante) y AEV (Áreas Estadísticas Vulnerables según los 3 Indicadores Básicos de Vulnerabilidad Urbana: IBVU Estudios, IBVU Vivienda o IBVU Paro). Estas delimitaciones son independientes y pueden superponerse para su análisis en el Visor del Catálogo.

En el caso del Indicador de Inmigración (I-INMG), para el desarrollo del estudio de 2011 se ha partido del análisis de la evolución de los Barrios con concentraciones significativas de población inmigrante identificados previamente en el año 2006, viendo primero si seguían o no cumpliendo esta condición en el año 2011. Posteriormente, se han identificado las nuevas Áreas Estadísticas con concentraciones significativas de población inmigrante (AE-INMG) no coincidentes con Barrios identificados en el Catálogo de 2006, incluyendo también las ciudades que no contaban con Barrios de este tipo en el año 2006.

Una vez identificadas las secciones censales que en 2011 superan los umbrales de referencia del Indicador de Inmigración (I-INMG), se procede a agrupar estas secciones en Áreas Estadísticas con concentraciones significativas de población inmigrante (AE-INMG).

La metodología detallada completa puede consultarse en:

https://apps.fomento.gob.es/BarriosVulnerables/static/adjunto/Sintesis_metodologica_general_catalogo_bbvv.pdf

Datos sociodemográficos (Censo 2011)	Sección censal 0809604004		AE-INMG 08096003	
	Valores absolutos	%	Valores absolutos	%
Población total	770		6.320	
Población nacida en el extranjero total	0	0,00	1.695	26,82
Población nacida en el extranjero (excepto UE-15)	s.d.	s.d.	s.d.	s.d.

	Sección	AE-INMG	Municipio	Comunidad Autónoma	España
INDICADOR DE INMIGRACIÓN (I-INMG)	s.d.	s.d.	16,63	13,60	9,99
INDICADORES BÁSICOS DE VULNERABILIDAD URBANA (IBVU) (4)					
IBVU Estudios (5)	17,46	13,50	9,59	10,02	10,92
IBVU Vivienda (6)	0,00	1,12	7,81	7,60	6,99
IBVU Paro (7)	15,19	27,82	26,77	25,75	29,64

(4) Además del Indicador de Inmigración (I-INMG) se ofrecen los valores de los 3 Indicadores Básicos de Vulnerabilidad Urbana (IBVU) para poder analizar la situación de cada sección censal y AE-INMG en relación con los valores de referencia de vulnerabilidad para estos 3 indicadores.

(5) IBVU Estudios: Porcentaje de población analfabeta y sin estudios de 16 años o más, sobre el total de población de 16 años o más. Valor de referencia de vulnerabilidad (2011): 16,38%.

(6) IBVU Vivienda: Porcentaje de viviendas familiares (principales, secundarias, vacías) en edificios en estado en estado ruinoso, malo o deficiente, sobre el total de viviendas familiares (principales, secundarias, vacías). Valor de referencia de vulnerabilidad (2011): 17,50 %.

(7) IBVU Paro: Porcentaje de la población de 16 años o más en situación de paro, respecto al total de población activa de 16 años o más. Valor de referencia de vulnerabilidad (2011): 42,33 %.

Definiciones

ÁREA ESTADÍSTICA CON CONCENTRACIONES SIGNIFICATIVAS DE POBLACIÓN INMIGRANTE (AE-INMG)

Agrupación de secciones censales colindantes y de cierta homogeneidad urbanística, de entre 3.500 y 15.000 habitantes en las que el valor de Indicador de Inmigración (I-INMG) del conjunto supera el valor establecido como referencia (20%).

INDICADOR DE INMIGRACIÓN (I-INMG)

Porcentaje de población nacida en países no pertenecientes a la UE-14, respecto a la población total. Se calcula restando al número total de nacidos en el extranjero, los nacidos en los países de la UE-14: Alemania; Austria; Bélgica; Dinamarca; Finlandia; Francia; Reino Unido; Grecia; Irlanda; Italia; Luxemburgo; Países Bajos; Portugal; y Suecia.

Síntesis Metodológica

El cuerpo de estudio del Catálogo de Barrios Vulnerables de 2011 sigue el criterio establecido en los Catálogos anteriores: centrándose en los municipios mayores de 50.000 habitantes y capitales de provincia. Los trabajos del Catálogo de 2011, siguen la misma metodología que los de 1991, 2001, y 2006, con la única particularidad de que sólo identifican las Áreas Estadísticas Vulnerables, sin realizar el análisis urbanístico detallado que permitía identificar a partir de ellas los Barrios Vulnerables. En el Catálogo de 2011 se han delimitado AE-INMG (Área Estadística con concentraciones significativas de población inmigrante) y AEV (Áreas Estadísticas Vulnerables según los 3 Indicadores Básicos de Vulnerabilidad Urbana: IBVU Estudios, IBVU Vivienda o IBVU Paro). Estas delimitaciones son independientes y pueden superponerse para su análisis en el Visor del Catálogo.

En el caso del Indicador de Inmigración (I-INMG), para el desarrollo del estudio de 2011 se ha partido del análisis de la evolución de los Barrios con concentraciones significativas de población inmigrante identificados previamente en el año 2006, viendo primero si seguían o no cumpliendo esta condición en el año 2011. Posteriormente, se han identificado las nuevas Áreas Estadísticas con concentraciones significativas de población inmigrante (AE-INMG) no coincidentes con Barrios identificados en el Catálogo de 2006, incluyendo también las ciudades que no contaban con Barrios de este tipo en el año 2006.

Una vez identificadas las secciones censales que en 2011 superan los umbrales de referencia del Indicador de Inmigración (I-INMG), se procede a agrupar estas secciones en Áreas Estadísticas con concentraciones significativas de población inmigrante (AE-INMG).

La metodología detallada completa puede consultarse en:

https://apps.fomento.gob.es/BarriosVulnerables/static/adjunto/Sintesis_metodologica_general_catalogo_bbvv.pdf

Datos sociodemográficos (Censo 2011)	Sección censal 0809604005		AE-INMG 08096003	
	Valores absolutos	%	Valores absolutos	%
Población total	1.320		6.320	
Población nacida en el extranjero total	640	48,48	1.695	26,82
Población nacida en el extranjero (excepto UE-15)	640	48,48	s.d.	s.d.

	Sección	AE-INMG	Municipio	Comunidad Autónoma	España
INDICADOR DE INMIGRACIÓN (I-INMG)	48,48	s.d.	16,63	13,60	9,99
INDICADORES BÁSICOS DE VULNERABILIDAD URBANA (IBVU) (4)					
IBVU Estudios (5)	16,59	13,50	9,59	10,02	10,92
IBVU Vivienda (6)	0,00	1,12	7,81	7,60	6,99
IBVU Paro (7)	11,11	27,82	26,77	25,75	29,64

(4) Además del Indicador de Inmigración (I-INMG) se ofrecen los valores de los 3 Indicadores Básicos de Vulnerabilidad Urbana (IBVU) para poder analizar la situación de cada sección censal y AE-INMG en relación con los valores de referencia de vulnerabilidad para estos 3 indicadores.

(5) IBVU Estudios: Porcentaje de población analfabeta y sin estudios de 16 años o más, sobre el total de población de 16 años o más. Valor de referencia de vulnerabilidad (2011): 16,38%.

(6) IBVU Vivienda: Porcentaje de viviendas familiares (principales, secundarias, vacías) en edificios en estado en estado ruinoso, malo o deficiente, sobre el total de viviendas familiares (principales, secundarias, vacías). Valor de referencia de vulnerabilidad (2011): 17,50 %.

(7) IBVU Paro: Porcentaje de la población de 16 años o más en situación de paro, respecto al total de población activa de 16 años o más. Valor de referencia de vulnerabilidad (2011): 42,33 %.

Definiciones

ÁREA ESTADÍSTICA CON CONCENTRACIONES SIGNIFICATIVAS DE POBLACIÓN INMIGRANTE (AE-INMG)

Agrupación de secciones censales colindantes y de cierta homogeneidad urbanística, de entre 3.500 y 15.000 habitantes en las que el valor de Indicador de Inmigración (I-INMG) del conjunto supera el valor establecido como referencia (20%).

INDICADOR DE INMIGRACIÓN (I-INMG)

Porcentaje de población nacida en países no pertenecientes a la UE-14, respecto a la población total. Se calcula restando al número total de nacidos en el extranjero, los nacidos en los países de la UE-14: Alemania; Austria; Bélgica; Dinamarca; Finlandia; Francia; Reino Unido; Grecia; Irlanda; Italia; Luxemburgo; Países Bajos; Portugal; y Suecia.

Síntesis Metodológica

El cuerpo de estudio del Catálogo de Barrios Vulnerables de 2011 sigue el criterio establecido en los Catálogos anteriores: centrándose en los municipios mayores de 50.000 habitantes y capitales de provincia. Los trabajos del Catálogo de 2011, siguen la misma metodología que los de 1991, 2001, y 2006, con la única particularidad de que sólo identifican las Áreas Estadísticas Vulnerables, sin realizar el análisis urbanístico detallado que permitía identificar a partir de ellas los Barrios Vulnerables. En el Catálogo de 2011 se han delimitado AE-INMG (Área Estadística con concentraciones significativas de población inmigrante) y AEV (Áreas Estadísticas Vulnerables según los 3 Indicadores Básicos de Vulnerabilidad Urbana: IBVU Estudios, IBVU Vivienda o IBVU Paro). Estas delimitaciones son independientes y pueden superponerse para su análisis en el Visor del Catálogo.

En el caso del Indicador de Inmigración (I-INMG), para el desarrollo del estudio de 2011 se ha partido del análisis de la evolución de los Barrios con concentraciones significativas de población inmigrante identificados previamente en el año 2006, viendo primero si seguían o no cumpliendo esta condición en el año 2011. Posteriormente, se han identificado las nuevas Áreas Estadísticas con concentraciones significativas de población inmigrante (AE-INMG) no coincidentes con Barrios identificados en el Catálogo de 2006, incluyendo también las ciudades que no contaban con Barrios de este tipo en el año 2006.

Una vez identificadas las secciones censales que en 2011 superan los umbrales de referencia del Indicador de Inmigración (I-INMG), se procede a agrupar estas secciones en Áreas Estadísticas con concentraciones significativas de población inmigrante (AE-INMG).

La metodología detallada completa puede consultarse en:

https://apps.fomento.gob.es/BarriosVulnerables/static/adjunto/Sintesis_metodologica_general_catalogo_bbvv.pdf

Datos sociodemográficos (Censo 2011)	Sección censal 0809604006		AE-INMG 08096003	
	Valores absolutos	%	Valores absolutos	%
Población total	955		6.320	
Población nacida en el extranjero total	315	32,98	1.695	26,82
Población nacida en el extranjero (excepto UE-15)	315	32,98	s.d.	s.d.

	Sección	AE-INMG	Municipio	Comunidad Autónoma	España
INDICADOR DE INMIGRACIÓN (I-INMG)	32,98	s.d.	16,63	13,60	9,99
INDICADORES BÁSICOS DE VULNERABILIDAD URBANA (IBVU) (4)					
IBVU Estudios (5)	12,50	13,50	9,59	10,02	10,92
IBVU Vivienda (6)	0,00	1,12	7,81	7,60	6,99
IBVU Paro (7)	47,79	27,82	26,77	25,75	29,64

(4) Además del Indicador de Inmigración (I-INMG) se ofrecen los valores de los 3 Indicadores Básicos de Vulnerabilidad Urbana (IBVU) para poder analizar la situación de cada sección censal y AE-INMG en relación con los valores de referencia de vulnerabilidad para estos 3 indicadores.

(5) IBVU Estudios: Porcentaje de población analfabeta y sin estudios de 16 años o más, sobre el total de población de 16 años o más. Valor de referencia de vulnerabilidad (2011): 16,38%.

(6) IBVU Vivienda: Porcentaje de viviendas familiares (principales, secundarias, vacías) en edificios en estado en estado ruinoso, malo o deficiente, sobre el total de viviendas familiares (principales, secundarias, vacías). Valor de referencia de vulnerabilidad (2011): 17,50 %.

(7) IBVU Paro: Porcentaje de la población de 16 años o más en situación de paro, respecto al total de población activa de 16 años o más. Valor de referencia de vulnerabilidad (2011): 42,33 %.

Definiciones

ÁREA ESTADÍSTICA CON CONCENTRACIONES SIGNIFICATIVAS DE POBLACIÓN INMIGRANTE (AE-INMG)

Agrupación de secciones censales colindantes y de cierta homogeneidad urbanística, de entre 3.500 y 15.000 habitantes en las que el valor de Indicador de Inmigración (I-INMG) del conjunto supera el valor establecido como referencia (20%).

INDICADOR DE INMIGRACIÓN (I-INMG)

Porcentaje de población nacida en países no pertenecientes a la UE-14, respecto a la población total. Se calcula restando al número total de nacidos en el extranjero, los nacidos en los países de la UE-14: Alemania; Austria; Bélgica; Dinamarca; Finlandia; Francia; Reino Unido; Grecia; Irlanda; Italia; Luxemburgo; Países Bajos; Portugal; y Suecia.

Síntesis Metodológica

El cuerpo de estudio del Catálogo de Barrios Vulnerables de 2011 sigue el criterio establecido en los Catálogos anteriores: centrándose en los municipios mayores de 50.000 habitantes y capitales de provincia. Los trabajos del Catálogo de 2011, siguen la misma metodología que los de 1991, 2001, y 2006, con la única particularidad de que sólo identifican las Áreas Estadísticas Vulnerables, sin realizar el análisis urbanístico detallado que permitía identificar a partir de ellas los Barrios Vulnerables. En el Catálogo de 2011 se han delimitado AE-INMG (Área Estadística con concentraciones significativas de población inmigrante) y AEV (Áreas Estadísticas Vulnerables según los 3 Indicadores Básicos de Vulnerabilidad Urbana: IBVU Estudios, IBVU Vivienda o IBVU Paro). Estas delimitaciones son independientes y pueden superponerse para su análisis en el Visor del Catálogo.

En el caso del Indicador de Inmigración (I-INMG), para el desarrollo del estudio de 2011 se ha partido del análisis de la evolución de los Barrios con concentraciones significativas de población inmigrante identificados previamente en el año 2006, viendo primero si seguían o no cumpliendo esta condición en el año 2011. Posteriormente, se han identificado las nuevas Áreas Estadísticas con concentraciones significativas de población inmigrante (AE-INMG) no coincidentes con Barrios identificados en el Catálogo de 2006, incluyendo también las ciudades que no contaban con Barrios de este tipo en el año 2006.

Una vez identificadas las secciones censales que en 2011 superan los umbrales de referencia del Indicador de Inmigración (I-INMG), se procede a agrupar estas secciones en Áreas Estadísticas con concentraciones significativas de población inmigrante (AE-INMG).

La metodología detallada completa puede consultarse en:

https://apps.fomento.gob.es/BarriosVulnerables/static/adjunto/Sintesis_metodologica_general_catalogo_bbvv.pdf



Localización en detalle del AE-INMG

Datos básicos del AE-INMG (1)

Población total	6.180
Población nacida en el extranjero total	1.525
Población nacida en el extranjero (excepto UE-15)	1.320
Densidad población (hab/Km²)	23.832,40
Superficie (ha)	25,93
Nº de secciones censales	4

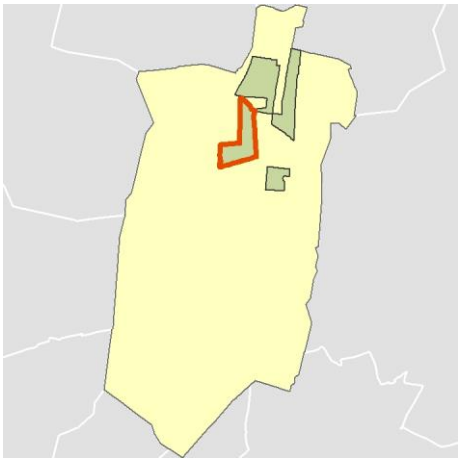

Localización del AE-INMG dentro del término municipal

	Valor del AE-INMG	Valor de referencia (2)
INDICADOR DE INMIGRACIÓN (I-INMG) (3)	**21,36 %**	20,00%

(1) Área Estadística con concentraciones significativas de población inmigrante (AE-INMG)

(2) Valor que se ha tomado como referencia para este estudio

(3) Indicador de Inmigración: (I-INMG): Porcentaje de población nacida en países no pertenecientes a la UE-14, respecto a la población total. Se calcula restando al número total de nacidos en el extranjero, los nacidos en los países de la UE-14: Alemania; Austria; Bélgica; Dinamarca; Finlandia; Francia; Reino Unido; Grecia; Irlanda; Italia; Luxemburgo; Países Bajos; Portugal; y Suecia.

Datos sociodemográficos (Censo 2011)	Sección censal 0809601003		AE-INMG 0809601	
	Valores absolutos	%	Valores absolutos	%
Población total	1.690		6.180	
Población nacida en el extranjero total	285	16,86	1.525	24,68
Población nacida en el extranjero (excepto UE-15)	230	13,61	1.320	21,36

	Sección	AE-INMG	Municipio	Comunidad Autónoma	España
INDICADOR DE INMIGRACIÓN (I-INMG)	13,61	21,36	16,63	13,60	9,99
INDICADORES BÁSICOS DE VULNERABILIDAD URBANA (IBVU) (4)					
IBVU Estudios (5)	7,22	11,95	9,59	10,02	10,92
IBVU Vivienda (6)	0,00	3,99	7,81	7,60	6,99
IBVU Paro (7)	26,34	26,97	26,77	25,75	29,64

(4) Además del Indicador de Inmigración (I-INMG) se ofrecen los valores de los 3 Indicadores Básicos de Vulnerabilidad Urbana (IBVU) para poder analizar la situación de cada sección censal y AE-INMG en relación con los valores de referencia de vulnerabilidad para estos 3 indicadores.

(5) IBVU Estudios: Porcentaje de población analfabeta y sin estudios de 16 años o más, sobre el total de población de 16 años o más. Valor de referencia de vulnerabilidad (2011): 16,38%.

(6) IBVU Vivienda: Porcentaje de viviendas familiares (principales, secundarias, vacías) en edificios en estado en estado ruinoso, malo o deficiente, sobre el total de viviendas familiares (principales, secundarias, vacías). Valor de referencia de vulnerabilidad (2011): 17,50 %.

(7) IBVU Paro: Porcentaje de la población de 16 años o más en situación de paro, respecto al total de población activa de 16 años o más. Valor de referencia de vulnerabilidad (2011): 42,33 %.

Definiciones

ÁREA ESTADÍSTICA CON CONCENTRACIONES SIGNIFICATIVAS DE POBLACIÓN INMIGRANTE (AE-INMG)

Agrupación de secciones censales colindantes y de cierta homogeneidad urbanística, de entre 3.500 y 15.000 habitantes en las que el valor de Indicador de Inmigración (I-INMG) del conjunto supera el valor establecido como referencia (20%).

INDICADOR DE INMIGRACIÓN (I-INMG)

Porcentaje de población nacida en países no pertenecientes a la UE-14, respecto a la población total. Se calcula restando al número total de nacidos en el extranjero, los nacidos en los países de la UE-14: Alemania; Austria; Bélgica; Dinamarca; Finlandia; Francia; Reino Unido; Grecia; Irlanda; Italia; Luxemburgo; Países Bajos; Portugal; y Suecia.

Síntesis Metodológica

El cuerpo de estudio del Catálogo de Barrios Vulnerables de 2011 sigue el criterio establecido en los Catálogos anteriores: centrándose en los municipios mayores de 50.000 habitantes y capitales de provincia. Los trabajos del Catálogo de 2011, siguen la misma metodología que los de 1991, 2001, y 2006, con la única particularidad de que sólo identifican las Áreas Estadísticas Vulnerables, sin realizar el análisis urbanístico detallado que permitía identificar a partir de ellas los Barrios Vulnerables. En el Catálogo de 2011 se han delimitado AE-INMG (Área Estadística con concentraciones significativas de población inmigrante) y AEV (Áreas Estadísticas Vulnerables según los 3 Indicadores Básicos de Vulnerabilidad Urbana: IBVU Estudios, IBVU Vivienda o IBVU Paro). Estas delimitaciones son independientes y pueden superponerse para su análisis en el Visor del Catálogo.

En el caso del Indicador de Inmigración (I-INMG), para el desarrollo del estudio de 2011 se ha partido del análisis de la evolución de los Barrios con concentraciones significativas de población inmigrante identificados previamente en el año 2006, viendo primero si seguían o no cumpliendo esta condición en el año 2011. Posteriormente, se han identificado las nuevas Áreas Estadísticas con concentraciones significativas de población inmigrante (AE-INMG) no coincidentes con Barrios identificados en el Catálogo de 2006, incluyendo también las ciudades que no contaban con Barrios de este tipo en el año 2006.

Una vez identificadas las secciones censales que en 2011 superan los umbrales de referencia del Indicador de Inmigración (I-INMG), se procede a agrupar estas secciones en Áreas Estadísticas con concentraciones significativas de población inmigrante (AE-INMG).

La metodología detallada completa puede consultarse en:

https://apps.fomento.gob.es/BarriosVulnerables/static/adjunto/Sintesis_metodologica_general_catalogo_bbvv.pdf

Datos sociodemográficos (Censo 2011)	Sección censal 0809601004		AE-INMG 0809601	
	Valores absolutos	%	Valores absolutos	%
Población total	1.425		6.180	
Población nacida en el extranjero total	505	35,44	1.525	24,68
Población nacida en el extranjero (excepto UE-15)	475	33,33	1.320	21,36

	Sección	AE-INMG	Municipio	Comunidad Autónoma	España
INDICADOR DE INMIGRACIÓN (I-INMG)	33,33	21,36	16,63	13,60	9,99
INDICADORES BÁSICOS DE VULNERABILIDAD URBANA (IBVU) (4)					
IBVU Estudios (5)	14,65	11,95	9,59	10,02	10,92
IBVU Vivienda (6)	0,00	3,99	7,81	7,60	6,99
IBVU Paro (7)	29,89	26,97	26,77	25,75	29,64

(4) Además del Indicador de Inmigración (I-INMG) se ofrecen los valores de los 3 Indicadores Básicos de Vulnerabilidad Urbana (IBVU) para poder analizar la situación de cada sección censal y AE-INMG en relación con los valores de referencia de vulnerabilidad para estos 3 indicadores.

(5) IBVU Estudios: Porcentaje de población analfabeta y sin estudios de 16 años o más, sobre el total de población de 16 años o más. Valor de referencia de vulnerabilidad (2011): 16,38%.

(6) IBVU Vivienda: Porcentaje de viviendas familiares (principales, secundarias, vacías) en edificios en estado en estado ruinoso, malo o deficiente, sobre el total de viviendas familiares (principales, secundarias, vacías). Valor de referencia de vulnerabilidad (2011): 17,50 %.

(7) IBVU Paro: Porcentaje de la población de 16 años o más en situación de paro, respecto al total de población activa de 16 años o más. Valor de referencia de vulnerabilidad (2011): 42,33 %.

Definiciones

ÁREA ESTADÍSTICA CON CONCENTRACIONES SIGNIFICATIVAS DE POBLACIÓN INMIGRANTE (AE-INMG)

Agrupación de secciones censales colindantes y de cierta homogeneidad urbanística, de entre 3.500 y 15.000 habitantes en las que el valor de Indicador de Inmigración (I-INMG) del conjunto supera el valor establecido como referencia (20%).

INDICADOR DE INMIGRACIÓN (I-INMG)

Porcentaje de población nacida en países no pertenecientes a la UE-14, respecto a la población total. Se calcula restando al número total de nacidos en el extranjero, los nacidos en los países de la UE-14: Alemania; Austria; Bélgica; Dinamarca; Finlandia; Francia; Reino Unido; Grecia; Irlanda; Italia; Luxemburgo; Países Bajos; Portugal; y Suecia.

Síntesis Metodológica

El cuerpo de estudio del Catálogo de Barrios Vulnerables de 2011 sigue el criterio establecido en los Catálogos anteriores: centrándose en los municipios mayores de 50.000 habitantes y capitales de provincia. Los trabajos del Catálogo de 2011, siguen la misma metodología que los de 1991, 2001, y 2006, con la única particularidad de que sólo identifican las Áreas Estadísticas Vulnerables, sin realizar el análisis urbanístico detallado que permitía identificar a partir de ellas los Barrios Vulnerables. En el Catálogo de 2011 se han delimitado AE-INMG (Área Estadística con concentraciones significativas de población inmigrante) y AEV (Áreas Estadísticas Vulnerables según los 3 Indicadores Básicos de Vulnerabilidad Urbana: IBVU Estudios, IBVU Vivienda o IBVU Paro). Estas delimitaciones son independientes y pueden superponerse para su análisis en el Visor del Catálogo.

En el caso del Indicador de Inmigración (I-INMG), para el desarrollo del estudio de 2011 se ha partido del análisis de la evolución de los Barrios con concentraciones significativas de población inmigrante identificados previamente en el año 2006, viendo primero si seguían o no cumpliendo esta condición en el año 2011. Posteriormente, se han identificado las nuevas Áreas Estadísticas con concentraciones significativas de población inmigrante (AE-INMG) no coincidentes con Barrios identificados en el Catálogo de 2006, incluyendo también las ciudades que no contaban con Barrios de este tipo en el año 2006.

Una vez identificadas las secciones censales que en 2011 superan los umbrales de referencia del Indicador de Inmigración (I-INMG), se procede a agrupar estas secciones en Áreas Estadísticas con concentraciones significativas de población inmigrante (AE-INMG).

La metodología detallada completa puede consultarse en:

https://apps.fomento.gob.es/BarriosVulnerables/static/adjunto/Sintesis_metodologica_general_catalogo_bbvv.pdf

Datos sociodemográficos (Censo 2011)	Sección censal 0809601005		AE-INMG 0809601	
	Valores absolutos	%	Valores absolutos	%
Población total	1.585		6.180	
Población nacida en el extranjero total	125	7,89	1.525	24,68
Población nacida en el extranjero (excepto UE-15)	0	0,00	1.320	21,36

	Sección	AE-INMG	Municipio	Comunidad Autónoma	España
INDICADOR DE INMIGRACIÓN (I-INMG)	0,00	21,36	16,63	13,60	9,99
INDICADORES BÁSICOS DE VULNERABILIDAD URBANA (IBVU) (4)					
IBVU Estudios (5)	8,89	11,95	9,59	10,02	10,92
IBVU Vivienda (6)	0,00	3,99	7,81	7,60	6,99
IBVU Paro (7)	14,88	26,97	26,77	25,75	29,64

(4) Además del Indicador de Inmigración (I-INMG) se ofrecen los valores de los 3 Indicadores Básicos de Vulnerabilidad Urbana (IBVU) para poder analizar la situación de cada sección censal y AE-INMG en relación con los valores de referencia de vulnerabilidad para estos 3 indicadores.

(5) IBVU Estudios: Porcentaje de población analfabeta y sin estudios de 16 años o más, sobre el total de población de 16 años o más. Valor de referencia de vulnerabilidad (2011): 16,38%.

(6) IBVU Vivienda: Porcentaje de viviendas familiares (principales, secundarias, vacías) en edificios en estado en estado ruinoso, malo o deficiente, sobre el total de viviendas familiares (principales, secundarias, vacías). Valor de referencia de vulnerabilidad (2011): 17,50 %.

(7) IBVU Paro: Porcentaje de la población de 16 años o más en situación de paro, respecto al total de población activa de 16 años o más. Valor de referencia de vulnerabilidad (2011): 42,33 %.

Definiciones

ÁREA ESTADÍSTICA CON CONCENTRACIONES SIGNIFICATIVAS DE POBLACIÓN INMIGRANTE (AE-INMG)

Agrupación de secciones censales colindantes y de cierta homogeneidad urbanística, de entre 3.500 y 15.000 habitantes en las que el valor de Indicador de Inmigración (I-INMG) del conjunto supera el valor establecido como referencia (20%).

INDICADOR DE INMIGRACIÓN (I-INMG)

Porcentaje de población nacida en países no pertenecientes a la UE-14, respecto a la población total. Se calcula restando al número total de nacidos en el extranjero, los nacidos en los países de la UE-14: Alemania; Austria; Bélgica; Dinamarca; Finlandia; Francia; Reino Unido; Grecia; Irlanda; Italia; Luxemburgo; Países Bajos; Portugal; y Suecia.

Síntesis Metodológica

El cuerpo de estudio del Catálogo de Barrios Vulnerables de 2011 sigue el criterio establecido en los Catálogos anteriores: centrándose en los municipios mayores de 50.000 habitantes y capitales de provincia. Los trabajos del Catálogo de 2011, siguen la misma metodología que los de 1991, 2001, y 2006, con la única particularidad de que sólo identifican las Áreas Estadísticas Vulnerables, sin realizar el análisis urbanístico detallado que permitía identificar a partir de ellas los Barrios Vulnerables. En el Catálogo de 2011 se han delimitado AE-INMG (Área Estadística con concentraciones significativas de población inmigrante) y AEV (Áreas Estadísticas Vulnerables según los 3 Indicadores Básicos de Vulnerabilidad Urbana: IBVU Estudios, IBVU Vivienda o IBVU Paro). Estas delimitaciones son independientes y pueden superponerse para su análisis en el Visor del Catálogo.

En el caso del Indicador de Inmigración (I-INMG), para el desarrollo del estudio de 2011 se ha partido del análisis de la evolución de los Barrios con concentraciones significativas de población inmigrante identificados previamente en el año 2006, viendo primero si seguían o no cumpliendo esta condición en el año 2011. Posteriormente, se han identificado las nuevas Áreas Estadísticas con concentraciones significativas de población inmigrante (AE-INMG) no coincidentes con Barrios identificados en el Catálogo de 2006, incluyendo también las ciudades que no contaban con Barrios de este tipo en el año 2006.

Una vez identificadas las secciones censales que en 2011 superan los umbrales de referencia del Indicador de Inmigración (I-INMG), se procede a agrupar estas secciones en Áreas Estadísticas con concentraciones significativas de población inmigrante (AE-INMG).

La metodología detallada completa puede consultarse en:

https://apps.fomento.gob.es/BarriosVulnerables/static/adjunto/Sintesis_metodologica_general_catalogo_bbvv.pdf

Datos sociodemográficos (Censo 2011)	Sección censal 0809601006		AE-INMG 0809601	
	Valores absolutos	%	Valores absolutos	%
Población total	1.480		6.180	
Población nacida en el extranjero total	610	41,22	1.525	24,68
Población nacida en el extranjero (excepto UE-15)	615	41,55	1.320	21,36

	Sección	AE-INMG	Municipio	Comunidad Autónoma	España
INDICADOR DE INMIGRACIÓN (I-INMG)	41,55	21,36	16,63	13,60	9,99
INDICADORES BÁSICOS DE VULNERABILIDAD URBANA (IBVU) (4)					
IBVU Estudios (5)	18,15	11,95	9,59	10,02	10,92
IBVU Vivienda (6)	17,29	3,99	7,81	7,60	6,99
IBVU Paro (7)	32,96	26,97	26,77	25,75	29,64

(4) Además del Indicador de Inmigración (I-INMG) se ofrecen los valores de los 3 Indicadores Básicos de Vulnerabilidad Urbana (IBVU) para poder analizar la situación de cada sección censal y AE-INMG en relación con los valores de referencia de vulnerabilidad para estos 3 indicadores.

(5) IBVU Estudios: Porcentaje de población analfabeta y sin estudios de 16 años o más, sobre el total de población de 16 años o más. Valor de referencia de vulnerabilidad (2011): 16,38%.

(6) IBVU Vivienda: Porcentaje de viviendas familiares (principales, secundarias, vacías) en edificios en estado en estado ruinoso, malo o deficiente, sobre el total de viviendas familiares (principales, secundarias, vacías). Valor de referencia de vulnerabilidad (2011): 17,50 %.

(7) IBVU Paro: Porcentaje de la población de 16 años o más en situación de paro, respecto al total de población activa de 16 años o más. Valor de referencia de vulnerabilidad (2011): 42,33 %.

Definiciones

ÁREA ESTADÍSTICA CON CONCENTRACIONES SIGNIFICATIVAS DE POBLACIÓN INMIGRANTE (AE-INMG)

Agrupación de secciones censales colindantes y de cierta homogeneidad urbanística, de entre 3.500 y 15.000 habitantes en las que el valor de Indicador de Inmigración (I-INMG) del conjunto supera el valor establecido como referencia (20%).

INDICADOR DE INMIGRACIÓN (I-INMG)

Porcentaje de población nacida en países no pertenecientes a la UE-14, respecto a la población total. Se calcula restando al número total de nacidos en el extranjero, los nacidos en los países de la UE-14: Alemania; Austria; Bélgica; Dinamarca; Finlandia; Francia; Reino Unido; Grecia; Irlanda; Italia; Luxemburgo; Países Bajos; Portugal; y Suecia.

Síntesis Metodológica

El cuerpo de estudio del Catálogo de Barrios Vulnerables de 2011 sigue el criterio establecido en los Catálogos anteriores: centrándose en los municipios mayores de 50.000 habitantes y capitales de provincia. Los trabajos del Catálogo de 2011, siguen la misma metodología que los de 1991, 2001, y 2006, con la única particularidad de que sólo identifican las Áreas Estadísticas Vulnerables, sin realizar el análisis urbanístico detallado que permitía identificar a partir de ellas los Barrios Vulnerables. En el Catálogo de 2011 se han delimitado AE-INMG (Área Estadística con concentraciones significativas de población inmigrante) y AEV (Áreas Estadísticas Vulnerables según los 3 Indicadores Básicos de Vulnerabilidad Urbana: IBVU Estudios, IBVU Vivienda o IBVU Paro). Estas delimitaciones son independientes y pueden superponerse para su análisis en el Visor del Catálogo.

En el caso del Indicador de Inmigración (I-INMG), para el desarrollo del estudio de 2011 se ha partido del análisis de la evolución de los Barrios con concentraciones significativas de población inmigrante identificados previamente en el año 2006, viendo primero si seguían o no cumpliendo esta condición en el año 2011. Posteriormente, se han identificado las nuevas Áreas Estadísticas con concentraciones significativas de población inmigrante (AE-INMG) no coincidentes con Barrios identificados en el Catálogo de 2006, incluyendo también las ciudades que no contaban con Barrios de este tipo en el año 2006.

Una vez identificadas las secciones censales que en 2011 superan los umbrales de referencia del Indicador de Inmigración (I-INMG), se procede a agrupar estas secciones en Áreas Estadísticas con concentraciones significativas de población inmigrante (AE-INMG).

La metodología detallada completa puede consultarse en:

https://apps.fomento.gob.es/BarriosVulnerables/static/adjunto/Sintesis_metodologica_general_catalogo_bbvv.pdf

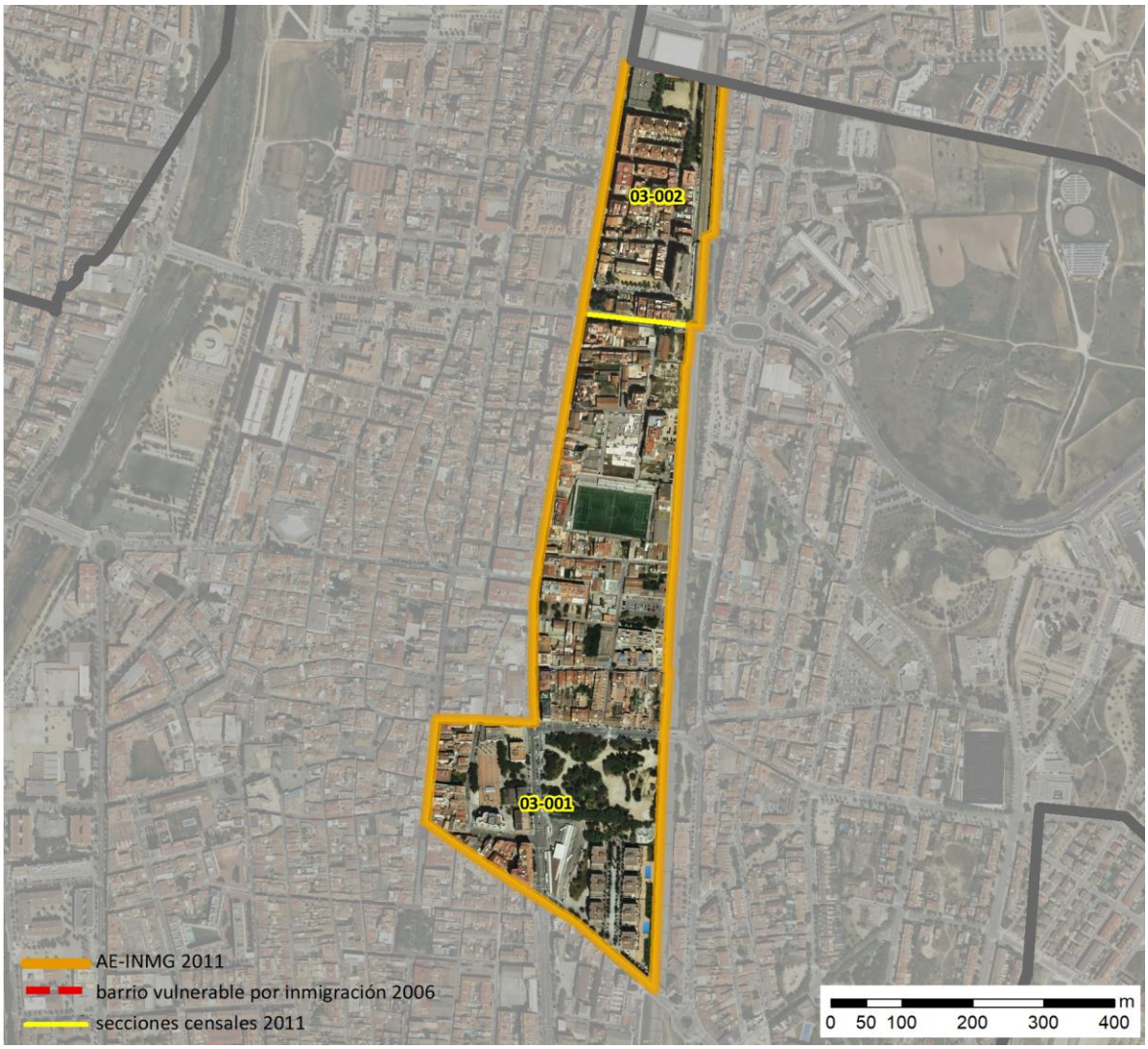

Localización en detalle del AE-INMG

Datos básicos del AE-INMG (1)

Población total	4.245
Población nacida en el extranjero total	985
Población nacida en el extranjero (excepto UE-15)	930
Densidad población (hab/Km²)	17.306,91
Superficie (ha)	24,53
Nº de secciones censales	2

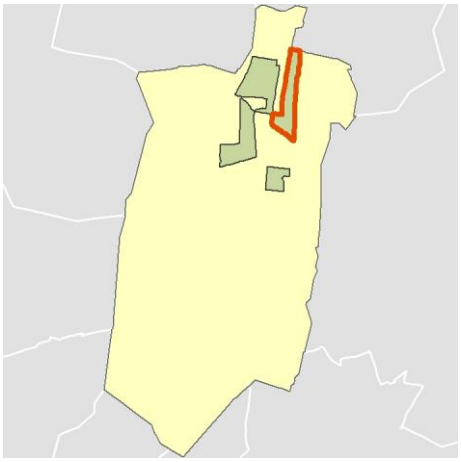

Localización del AE-INMG dentro del término municipal

	Valor del AE-INMG	Valor de referencia (2)
INDICADOR DE INMIGRACIÓN (I-INMG) (3)	**21,91 %**	20,00%

(1) Área Estadística con concentraciones significativas de población inmigrante (AE-INMG)

(2) Valor que se ha tomado como referencia para este estudio

(3) Indicador de Inmigración: (I-INMG): Porcentaje de población nacida en países no pertenecientes a la UE-14, respecto a la población total. Se calcula restando al número total de nacidos en el extranjero, los nacidos en los países de la UE-14: Alemania; Austria; Bélgica; Dinamarca; Finlandia; Francia; Reino Unido; Grecia; Irlanda; Italia; Luxemburgo; Países Bajos; Portugal; y Suecia.

Datos sociodemográficos (Censo 2011)	Sección censal 0809603001		AE-INMG 0809602	
	Valores absolutos	%	Valores absolutos	%
Población total	2.060		4.245	
Población nacida en el extranjero total	500	24,27	985	23,20
Población nacida en el extranjero (excepto UE-15)	485	23,54	930	21,91

	Sección	AE-INMG	Municipio	Comunidad Autónoma	España
INDICADOR DE INMIGRACIÓN (I-INMG)	23,54	21,91	16,63	13,60	9,99
INDICADORES BÁSICOS DE VULNERABILIDAD URBANA (IBVU) (4)					
IBVU Estudios (5)	10,29	6,84	9,59	10,02	10,92
IBVU Vivienda (6)	38,80	27,90	7,81	7,60	6,99
IBVU Paro (7)	13,00	22,91	26,77	25,75	29,64

(4) Además del Indicador de Inmigración (I-INMG) se ofrecen los valores de los 3 Indicadores Básicos de Vulnerabilidad Urbana (IBVU) para poder analizar la situación de cada sección censal y AE-INMG en relación con los valores de referencia de vulnerabilidad para estos 3 indicadores.

(5) IBVU Estudios: Porcentaje de población analfabeta y sin estudios de 16 años o más, sobre el total de población de 16 años o más. Valor de referencia de vulnerabilidad (2011): 16,38%.

(6) IBVU Vivienda: Porcentaje de viviendas familiares (principales, secundarias, vacías) en edificios en estado en estado ruinoso, malo o deficiente, sobre el total de viviendas familiares (principales, secundarias, vacías). Valor de referencia de vulnerabilidad (2011): 17,50 %.

(7) IBVU Paro: Porcentaje de la población de 16 años o más en situación de paro, respecto al total de población activa de 16 años o más. Valor de referencia de vulnerabilidad (2011): 42,33 %.

Definiciones

ÁREA ESTADÍSTICA CON CONCENTRACIONES SIGNIFICATIVAS DE POBLACIÓN INMIGRANTE (AE-INMG)

Agrupación de secciones censales colindantes y de cierta homogeneidad urbanística, de entre 3.500 y 15.000 habitantes en las que el valor de Indicador de Inmigración (I-INMG) del conjunto supera el valor establecido como referencia (20%).

INDICADOR DE INMIGRACIÓN (I-INMG)

Porcentaje de población nacida en países no pertenecientes a la UE-14, respecto a la población total. Se calcula restando al número total de nacidos en el extranjero, los nacidos en los países de la UE-14: Alemania; Austria; Bélgica; Dinamarca; Finlandia; Francia; Reino Unido; Grecia; Irlanda; Italia; Luxemburgo; Países Bajos; Portugal; y Suecia.

Síntesis Metodológica

El cuerpo de estudio del Catálogo de Barrios Vulnerables de 2011 sigue el criterio establecido en los Catálogos anteriores: centrándose en los municipios mayores de 50.000 habitantes y capitales de provincia. Los trabajos del Catálogo de 2011, siguen la misma metodología que los de 1991, 2001, y 2006, con la única particularidad de que sólo identifican las Áreas Estadísticas Vulnerables, sin realizar el análisis urbanístico detallado que permitía identificar a partir de ellas los Barrios Vulnerables. En el Catálogo de 2011 se han delimitado AE-INMG (Área Estadística con concentraciones significativas de población inmigrante) y AEV (Áreas Estadísticas Vulnerables según los 3 Indicadores Básicos de Vulnerabilidad Urbana: IBVU Estudios, IBVU Vivienda o IBVU Paro). Estas delimitaciones son independientes y pueden superponerse para su análisis en el Visor del Catálogo.

En el caso del Indicador de Inmigración (I-INMG), para el desarrollo del estudio de 2011 se ha partido del análisis de la evolución de los Barrios con concentraciones significativas de población inmigrante identificados previamente en el año 2006, viendo primero si seguían o no cumpliendo esta condición en el año 2011. Posteriormente, se han identificado las nuevas Áreas Estadísticas con concentraciones significativas de población inmigrante (AE-INMG) no coincidentes con Barrios identificados en el Catálogo de 2006, incluyendo también las ciudades que no contaban con Barrios de este tipo en el año 2006.

Una vez identificadas las secciones censales que en 2011 superan los umbrales de referencia del Indicador de Inmigración (I-INMG), se procede a agrupar estas secciones en Áreas Estadísticas con concentraciones significativas de población inmigrante (AE-INMG).

La metodología detallada completa puede consultarse en:

https://apps.fomento.gob.es/BarriosVulnerables/static/adjunto/Sintesis_metodologica_general_catalogo_bbvv.pdf

Datos sociodemográficos (Censo 2011)	Sección censal 0809603002		AE-INMG 0809602	
	Valores absolutos	%	Valores absolutos	%
Población total	2.185		4.245	
Población nacida en el extranjero total	485	22,20	985	23,20
Población nacida en el extranjero (excepto UE-15)	445	20,37	930	21,91

	Sección	AE-INMG	Municipio	Comunidad Autónoma	España
INDICADOR DE INMIGRACIÓN (I-INMG)	20,37	21,91	16,63	13,60	9,99
INDICADORES BÁSICOS DE VULNERABILIDAD URBANA (IBVU) (4)					
IBVU Estudios (5)	3,87	6,84	9,59	10,02	10,92
IBVU Vivienda (6)	10,32	27,90	7,81	7,60	6,99
IBVU Paro (7)	30,34	22,91	26,77	25,75	29,64

(4) Además del Indicador de Inmigración (I-INMG) se ofrecen los valores de los 3 Indicadores Básicos de Vulnerabilidad Urbana (IBVU) para poder analizar la situación de cada sección censal y AE-INMG en relación con los valores de referencia de vulnerabilidad para estos 3 indicadores.

(5) IBVU Estudios: Porcentaje de población analfabeta y sin estudios de 16 años o más, sobre el total de población de 16 años o más. Valor de referencia de vulnerabilidad (2011): 16,38%.

(6) IBVU Vivienda: Porcentaje de viviendas familiares (principales, secundarias, vacías) en edificios en estado en estado ruinoso, malo o deficiente, sobre el total de viviendas familiares (principales, secundarias, vacías). Valor de referencia de vulnerabilidad (2011): 17,50 %.

(7) IBVU Paro: Porcentaje de la población de 16 años o más en situación de paro, respecto al total de población activa de 16 años o más. Valor de referencia de vulnerabilidad (2011): 42,33 %.

Definiciones

ÁREA ESTADÍSTICA CON CONCENTRACIONES SIGNIFICATIVAS DE POBLACIÓN INMIGRANTE (AE-INMG)

Agrupación de secciones censales colindantes y de cierta homogeneidad urbanística, de entre 3.500 y 15.000 habitantes en las que el valor de Indicador de Inmigración (I-INMG) del conjunto supera el valor establecido como referencia (20%).

INDICADOR DE INMIGRACIÓN (I-INMG)

Porcentaje de población nacida en países no pertenecientes a la UE-14, respecto a la población total. Se calcula restando al número total de nacidos en el extranjero, los nacidos en los países de la UE-14: Alemania; Austria; Bélgica; Dinamarca; Finlandia; Francia; Reino Unido; Grecia; Irlanda; Italia; Luxemburgo; Países Bajos; Portugal; y Suecia.

Síntesis Metodológica

El cuerpo de estudio del Catálogo de Barrios Vulnerables de 2011 sigue el criterio establecido en los Catálogos anteriores: centrándose en los municipios mayores de 50.000 habitantes y capitales de provincia. Los trabajos del Catálogo de 2011, siguen la misma metodología que los de 1991, 2001, y 2006, con la única particularidad de que sólo identifican las Áreas Estadísticas Vulnerables, sin realizar el análisis urbanístico detallado que permitía identificar a partir de ellas los Barrios Vulnerables. En el Catálogo de 2011 se han delimitado AE-INMG (Área Estadística con concentraciones significativas de población inmigrante) y AEV (Áreas Estadísticas Vulnerables según los 3 Indicadores Básicos de Vulnerabilidad Urbana: IBVU Estudios, IBVU Vivienda o IBVU Paro). Estas delimitaciones son independientes y pueden superponerse para su análisis en el Visor del Catálogo.

En el caso del Indicador de Inmigración (I-INMG), para el desarrollo del estudio de 2011 se ha partido del análisis de la evolución de los Barrios con concentraciones significativas de población inmigrante identificados previamente en el año 2006, viendo primero si seguían o no cumpliendo esta condición en el año 2011. Posteriormente, se han identificado las nuevas Áreas Estadísticas con concentraciones significativas de población inmigrante (AE-INMG) no coincidentes con Barrios identificados en el Catálogo de 2006, incluyendo también las ciudades que no contaban con Barrios de este tipo en el año 2006.

Una vez identificadas las secciones censales que en 2011 superan los umbrales de referencia del Indicador de Inmigración (I-INMG), se procede a agrupar estas secciones en Áreas Estadísticas con concentraciones significativas de población inmigrante (AE-INMG).

La metodología detallada completa puede consultarse en:

https://apps.fomento.gob.es/BarriosVulnerables/static/adjunto/Sintesis_metodologica_general_catalogo_bbvv.pdf

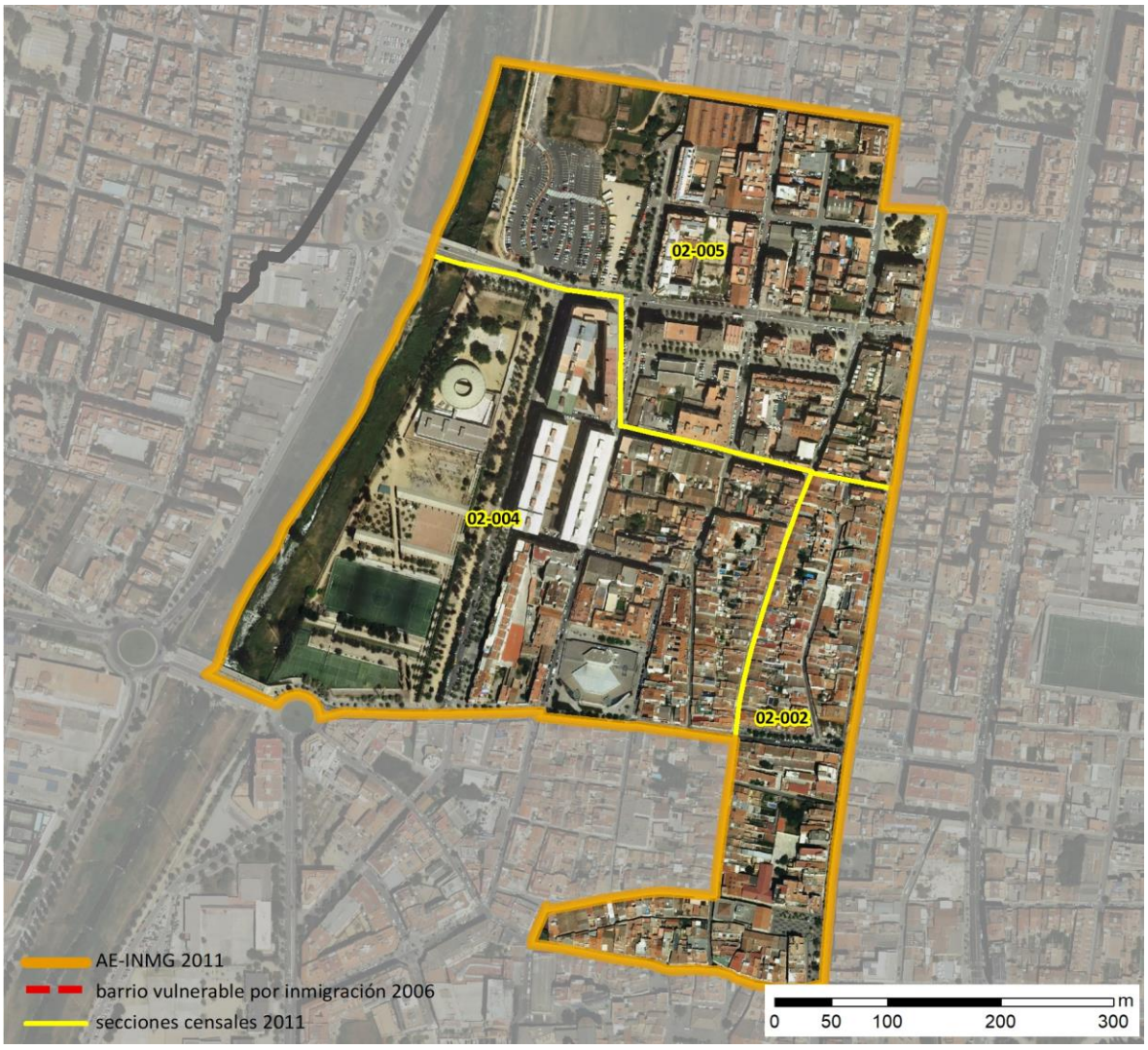

Localización en detalle del AE-INMG

Datos básicos del AE-INMG (1)

Población total	4.340
Población nacida en el extranjero total	885
Población nacida en el extranjero (excepto UE-15)	890
Densidad población (hab/Km²)	14.180,86
Superficie (ha)	30,60
Nº de secciones censales	3

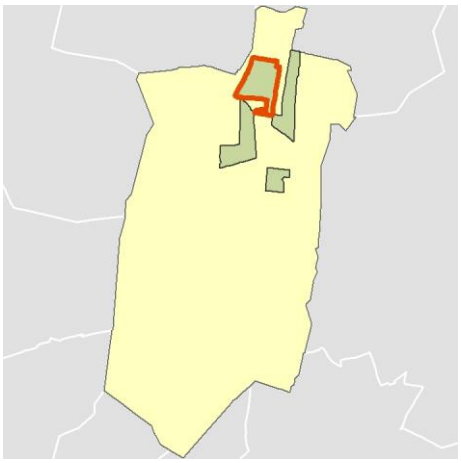

Localización del AE-INMG dentro del término municipal

	Valor del AE-INMG	Valor de referencia (2)
INDICADOR DE INMIGRACIÓN (I-INMG) (3)	**20,51 %**	20,00%

(1) Área Estadística con concentraciones significativas de población inmigrante (AE-INMG)

(2) Valor que se ha tomado como referencia para este estudio

(3) Indicador de Inmigración: (I-INMG): Porcentaje de población nacida en países no pertenecientes a la UE-14, respecto a la población total. Se calcula restando al número total de nacidos en el extranjero, los nacidos en los países de la UE-14: Alemania; Austria; Bélgica; Dinamarca; Finlandia; Francia; Reino Unido; Grecia; Irlanda; Italia; Luxemburgo; Países Bajos; Portugal; y Suecia.

Datos sociodemográficos (Censo 2011)	Sección censal 0809602002		AE-INMG 0809603	
	Valores absolutos	%	Valores absolutos	%
Población total	690		4.340	
Población nacida en el extranjero total	270	39,13	885	20,39
Población nacida en el extranjero (excepto UE-15)	270	39,13	890	20,51

	Sección	AE-INMG	Municipio	Comunidad Autónoma	España
INDICADOR DE INMIGRACIÓN (I-INMG)	39,13	20,51	16,63	13,60	9,99
INDICADORES BÁSICOS DE VULNERABILIDAD URBANA (IBVU) (4)					
IBVU Estudios (5)	6,42	9,17	9,59	10,02	10,92
IBVU Vivienda (6)	0,00	0,97	7,81	7,60	6,99
IBVU Paro (7)	39,66	21,86	26,77	25,75	29,64

(4) Además del Indicador de Inmigración (I-INMG) se ofrecen los valores de los 3 Indicadores Básicos de Vulnerabilidad Urbana (IBVU) para poder analizar la situación de cada sección censal y AE-INMG en relación con los valores de referencia de vulnerabilidad para estos 3 indicadores.

(5) IBVU Estudios: Porcentaje de población analfabeta y sin estudios de 16 años o más, sobre el total de población de 16 años o más. Valor de referencia de vulnerabilidad (2011): 16,38%.

(6) IBVU Vivienda: Porcentaje de viviendas familiares (principales, secundarias, vacías) en edificios en estado en estado ruinoso, malo o deficiente, sobre el total de viviendas familiares (principales, secundarias, vacías). Valor de referencia de vulnerabilidad (2011): 17,50 %.

(7) IBVU Paro: Porcentaje de la población de 16 años o más en situación de paro, respecto al total de población activa de 16 años o más. Valor de referencia de vulnerabilidad (2011): 42,33 %.

Definiciones

ÁREA ESTADÍSTICA CON CONCENTRACIONES SIGNIFICATIVAS DE POBLACIÓN INMIGRANTE (AE-INMG)

Agrupación de secciones censales colindantes y de cierta homogeneidad urbanística, de entre 3.500 y 15.000 habitantes en las que el valor de Indicador de Inmigración (I-INMG) del conjunto supera el valor establecido como referencia (20%).

INDICADOR DE INMIGRACIÓN (I-INMG)

Porcentaje de población nacida en países no pertenecientes a la UE-14, respecto a la población total. Se calcula restando al número total de nacidos en el extranjero, los nacidos en los países de la UE-14: Alemania; Austria; Bélgica; Dinamarca; Finlandia; Francia; Reino Unido; Grecia; Irlanda; Italia; Luxemburgo; Países Bajos; Portugal; y Suecia.

Síntesis Metodológica

El cuerpo de estudio del Catálogo de Barrios Vulnerables de 2011 sigue el criterio establecido en los Catálogos anteriores: centrándose en los municipios mayores de 50.000 habitantes y capitales de provincia. Los trabajos del Catálogo de 2011, siguen la misma metodología que los de 1991, 2001, y 2006, con la única particularidad de que sólo identifican las Áreas Estadísticas Vulnerables, sin realizar el análisis urbanístico detallado que permitía identificar a partir de ellas los Barrios Vulnerables. En el Catálogo de 2011 se han delimitado AE-INMG (Área Estadística con concentraciones significativas de población inmigrante) y AEV (Áreas Estadísticas Vulnerables según los 3 Indicadores Básicos de Vulnerabilidad Urbana: IBVU Estudios, IBVU Vivienda o IBVU Paro). Estas delimitaciones son independientes y pueden superponerse para su análisis en el Visor del Catálogo.

En el caso del Indicador de Inmigración (I-INMG), para el desarrollo del estudio de 2011 se ha partido del análisis de la evolución de los Barrios con concentraciones significativas de población inmigrante identificados previamente en el año 2006, viendo primero si seguían o no cumpliendo esta condición en el año 2011. Posteriormente, se han identificado las nuevas Áreas Estadísticas con concentraciones significativas de población inmigrante (AE-INMG) no coincidentes con Barrios identificados en el Catálogo de 2006, incluyendo también las ciudades que no contaban con Barrios de este tipo en el año 2006.

Una vez identificadas las secciones censales que en 2011 superan los umbrales de referencia del Indicador de Inmigración (I-INMG), se procede a agrupar estas secciones en Áreas Estadísticas con concentraciones significativas de población inmigrante (AE-INMG).

La metodología detallada completa puede consultarse en:

https://apps.fomento.gob.es/BarriosVulnerables/static/adjunto/Sintesis_metodologica_general_catalogo_bbvv.pdf

Datos sociodemográficos (Censo 2011)	Sección censal 0809602004		AE-INMG 0809603	
	Valores absolutos	%	Valores absolutos	%
Población total	1.965		4.340	
Población nacida en el extranjero total	280	14,25	885	20,39
Población nacida en el extranjero (excepto UE-15)	280	14,25	890	20,51

	Sección	AE-INMG	Municipio	Comunidad Autónoma	España
INDICADOR DE INMIGRACIÓN (I-INMG)	14,25	20,51	16,63	13,60	9,99
INDICADORES BÁSICOS DE VULNERABILIDAD URBANA (IBVU) (4)					
IBVU Estudios (5)	10,48	9,17	9,59	10,02	10,92
IBVU Vivienda (6)	1,92	0,97	7,81	7,60	6,99
IBVU Paro (7)	13,81	21,86	26,77	25,75	29,64

(4) Además del Indicador de Inmigración (I-INMG) se ofrecen los valores de los 3 Indicadores Básicos de Vulnerabilidad Urbana (IBVU) para poder analizar la situación de cada sección censal y AE-INMG en relación con los valores de referencia de vulnerabilidad para estos 3 indicadores.

(5) IBVU Estudios: Porcentaje de población analfabeta y sin estudios de 16 años o más, sobre el total de población de 16 años o más. Valor de referencia de vulnerabilidad (2011): 16,38%.

(6) IBVU Vivienda: Porcentaje de viviendas familiares (principales, secundarias, vacías) en edificios en estado en estado ruinoso, malo o deficiente, sobre el total de viviendas familiares (principales, secundarias, vacías). Valor de referencia de vulnerabilidad (2011): 17,50 %.

(7) IBVU Paro: Porcentaje de la población de 16 años o más en situación de paro, respecto al total de población activa de 16 años o más. Valor de referencia de vulnerabilidad (2011): 42,33 %.

Definiciones

ÁREA ESTADÍSTICA CON CONCENTRACIONES SIGNIFICATIVAS DE POBLACIÓN INMIGRANTE (AE-INMG)

Agrupación de secciones censales colindantes y de cierta homogeneidad urbanística, de entre 3.500 y 15.000 habitantes en las que el valor de Indicador de Inmigración (I-INMG) del conjunto supera el valor establecido como referencia (20%).

INDICADOR DE INMIGRACIÓN (I-INMG)

Porcentaje de población nacida en países no pertenecientes a la UE-14, respecto a la población total. Se calcula restando al número total de nacidos en el extranjero, los nacidos en los países de la UE-14: Alemania; Austria; Bélgica; Dinamarca; Finlandia; Francia; Reino Unido; Grecia; Irlanda; Italia; Luxemburgo; Países Bajos; Portugal; y Suecia.

Síntesis Metodológica

El cuerpo de estudio del Catálogo de Barrios Vulnerables de 2011 sigue el criterio establecido en los Catálogos anteriores: centrándose en los municipios mayores de 50.000 habitantes y capitales de provincia. Los trabajos del Catálogo de 2011, siguen la misma metodología que los de 1991, 2001, y 2006, con la única particularidad de que sólo identifican las Áreas Estadísticas Vulnerables, sin realizar el análisis urbanístico detallado que permitía identificar a partir de ellas los Barrios Vulnerables. En el Catálogo de 2011 se han delimitado AE-INMG (Área Estadística con concentraciones significativas de población inmigrante) y AEV (Áreas Estadísticas Vulnerables según los 3 Indicadores Básicos de Vulnerabilidad Urbana: IBVU Estudios, IBVU Vivienda o IBVU Paro). Estas delimitaciones son independientes y pueden superponerse para su análisis en el Visor del Catálogo.

En el caso del Indicador de Inmigración (I-INMG), para el desarrollo del estudio de 2011 se ha partido del análisis de la evolución de los Barrios con concentraciones significativas de población inmigrante identificados previamente en el año 2006, viendo primero si seguían o no cumpliendo esta condición en el año 2011. Posteriormente, se han identificado las nuevas Áreas Estadísticas con concentraciones significativas de población inmigrante (AE-INMG) no coincidentes con Barrios identificados en el Catálogo de 2006, incluyendo también las ciudades que no contaban con Barrios de este tipo en el año 2006.

Una vez identificadas las secciones censales que en 2011 superan los umbrales de referencia del Indicador de Inmigración (I-INMG), se procede a agrupar estas secciones en Áreas Estadísticas con concentraciones significativas de población inmigrante (AE-INMG).

La metodología detallada completa puede consultarse en:

https://apps.fomento.gob.es/BarriosVulnerables/static/adjunto/Sintesis_metodologica_general_catalogo_bbvv.pdf

Datos sociodemográficos (Censo 2011)	Sección censal 0809602005		AE-INMG 0809603	
	Valores absolutos	%	Valores absolutos	%
Población total	1.685		4.340	
Población nacida en el extranjero total	335	19,88	885	20,39
Población nacida en el extranjero (excepto UE-15)	340	20,18	890	20,51

	Sección	AE-INMG	Municipio	Comunidad Autónoma	España
INDICADOR DE INMIGRACIÓN (I-INMG)	20,18	20,51	16,63	13,60	9,99
INDICADORES BÁSICOS DE VULNERABILIDAD URBANA (IBVU) (4)					
IBVU Estudios (5)	8,55	9,17	9,59	10,02	10,92
IBVU Vivienda (6)	0,00	0,97	7,81	7,60	6,99
IBVU Paro (7)	26,40	21,86	26,77	25,75	29,64

(4) Además del Indicador de Inmigración (I-INMG) se ofrecen los valores de los 3 Indicadores Básicos de Vulnerabilidad Urbana (IBVU) para poder analizar la situación de cada sección censal y AE-INMG en relación con los valores de referencia de vulnerabilidad para estos 3 indicadores.

(5) IBVU Estudios: Porcentaje de población analfabeta y sin estudios de 16 años o más, sobre el total de población de 16 años o más. Valor de referencia de vulnerabilidad (2011): 16,38%.

(6) IBVU Vivienda: Porcentaje de viviendas familiares (principales, secundarias, vacías) en edificios en estado en estado ruinoso, malo o deficiente, sobre el total de viviendas familiares (principales, secundarias, vacías). Valor de referencia de vulnerabilidad (2011): 17,50 %.

(7) IBVU Paro: Porcentaje de la población de 16 años o más en situación de paro, respecto al total de población activa de 16 años o más. Valor de referencia de vulnerabilidad (2011): 42,33 %.

Definiciones

ÁREA ESTADÍSTICA CON CONCENTRACIONES SIGNIFICATIVAS DE POBLACIÓN INMIGRANTE (AE-INMG)

Agrupación de secciones censales colindantes y de cierta homogeneidad urbanística, de entre 3.500 y 15.000 habitantes en las que el valor de Indicador de Inmigración (I-INMG) del conjunto supera el valor establecido como referencia (20%).

INDICADOR DE INMIGRACIÓN (I-INMG)

Porcentaje de población nacida en países no pertenecientes a la UE-14, respecto a la población total. Se calcula restando al número total de nacidos en el extranjero, los nacidos en los países de la UE-14: Alemania; Austria; Bélgica; Dinamarca; Finlandia; Francia; Reino Unido; Grecia; Irlanda; Italia; Luxemburgo; Países Bajos; Portugal; y Suecia.

Síntesis Metodológica

El cuerpo de estudio del Catálogo de Barrios Vulnerables de 2011 sigue el criterio establecido en los Catálogos anteriores: centrándose en los municipios mayores de 50.000 habitantes y capitales de provincia. Los trabajos del Catálogo de 2011, siguen la misma metodología que los de 1991, 2001, y 2006, con la única particularidad de que sólo identifican las Áreas Estadísticas Vulnerables, sin realizar el análisis urbanístico detallado que permitía identificar a partir de ellas los Barrios Vulnerables. En el Catálogo de 2011 se han delimitado AE-INMG (Área Estadística con concentraciones significativas de población inmigrante) y AEV (Áreas Estadísticas Vulnerables según los 3 Indicadores Básicos de Vulnerabilidad Urbana: IBVU Estudios, IBVU Vivienda o IBVU Paro). Estas delimitaciones son independientes y pueden superponerse para su análisis en el Visor del Catálogo.

En el caso del Indicador de Inmigración (I-INMG), para el desarrollo del estudio de 2011 se ha partido del análisis de la evolución de los Barrios con concentraciones significativas de población inmigrante identificados previamente en el año 2006, viendo primero si seguían o no cumpliendo esta condición en el año 2011. Posteriormente, se han identificado las nuevas Áreas Estadísticas con concentraciones significativas de población inmigrante (AE-INMG) no coincidentes con Barrios identificados en el Catálogo de 2006, incluyendo también las ciudades que no contaban con Barrios de este tipo en el año 2006.

Una vez identificadas las secciones censales que en 2011 superan los umbrales de referencia del Indicador de Inmigración (I-INMG), se procede a agrupar estas secciones en Áreas Estadísticas con concentraciones significativas de población inmigrante (AE-INMG).

La metodología detallada completa puede consultarse en:

https://apps.fomento.gob.es/BarriosVulnerables/static/adjunto/Sintesis_metodologica_general_catalogo_bbvv.pdf

Catálogo de Barrios Vulnerables 2011

Resumen y datos básicos de Barrios de Inmigración 2011

MINISTERIO DE TRANSPORTES, MOVILIDAD Y AGENDA URBANA

POLITÉCNICA — UNIVERSIDAD POLITÉCNICA DE MADRID

Comunidad Autónoma **Cataluña**

Municipio 08101 Hospitalet de Llobregat, L' **BBINM 2011**

	BBINM 2011					
	BBINM 2001		AE-INM Nuevas		TOTAL	
	Nº	POB.	Nº	POB.	Nº	POB.
Total Barrios Inmigración	8	62.475	9	108.960	**17**	**171.435**
Población total municipio						**256.509**
% Población en BBINM						**66,8%**
Formas de crecimiento (1)						
Casco histórico						
Ensanche						
Parcelación periférica	5	64.230			5	64.230
Ciudad jardín						
Promoción pública 40-60						
Promoción 60-75	3	31.730			3	31.730
Promoción pública 75-90						
Promoción privada 75-90						
Pueblo anexionado						
Media mixta						
Periferia mixta	1	13.000			1	13.000
Parcelación marginal						
Disperso						
Promociones 1991-2011						
No asignada*			8	62.475	8	62.475
Niveles de inmigración (2)						
B (VR - 4MN)	8	99.710	8	62.475	16	162.185
C (4MN - 8MN)	1	9.250			1	9.250
D (>8MN)						

BBINM: Barrios con concentraciones significativas de población inmigrante. AE-INM: Áreas Estadísticas con concentraciones significativas de población inmigrante. Nº: número de barrios y áreas estadísticas detectados. POB.: Población residente en barrios o áreas estadísticas.

(1) Morfotipología predominante en los tejidos de los barrios delimitados.

* Para las AE-INM nuevas en 2011 sólo se asignó forma de crecimiento en las ciudades mayores de 300 mil habitantes

(2) Niveles de inmigración. VR: valor de referencia: 20% de población no UE-15. MN: Media nacional en cada año (8,77% en 2006 y 10,34% en 2011 para las ciudades mayores de 50 mil habitantes y capitales de provincia).



GOBIERNO DE ESPAÑA · MINISTERIO DE FOMENTO

UNIVERSIDAD POLITÉCNICA DE MADRID

MAPA DE ÁREAS ESTADÍSTICAS CON CONCENTRACIONES SIGNIFICATIVAS DE POBLACIÓN INMIGRANTE 2011

08101	Hospitalet de Llobregat, L'

Población total del municipio	256.510
Población en AE-INMG 2011	171.435

Código-Nombre de AE-INMG 2011

0810101	0810101
0810102	0810102
0810103	0810103
0810104	0810104
0810105	0810105
0810106	0810106
0810107	0810107
0810108	0810108
08101001	La Torrassa Sud
08101002	La Torrassa Nord
08101003	Collblanc
08101004	La Florida Norte
08101005	La Florida Sur
08101006	Pubilla Cases Nord
08101007	Pubilla Cases Centre
08101008	Pubilla Cases Sud
08101009	Les Planes

Catálogo de Barrios Vulnerables 2011. Barrios de inmigración

Listado de Barrios y Áreas Estadísticas con concentraciones significativas de población inmigrante e indicadores básicos*

MINISTERIO DE TRANSPORTES, MOVILIDAD Y AGENDA URBANA

UNIVERSIDAD POLITÉCNICA DE MADRID

Cataluña

08101 Hospitalet de Llobregat, L'

			POBLACIÓN Y VIVIENDAS			INDICADOR	
CODBINM	*DENBINM*	*FORMA DE CRECIMIENTO*	*POBL*	*VIV TOT*	*VIV PPAL*	*IINM*	*NIVEL*
08101001	La Torrassa Sud	Parcelación periférica	7.630	3.760	3.110	20,51	B
08101002	La Torrassa Nord	Parcelación periférica	13.635	6.225	5.695	31,24	B
08101003	Collblanc	Parcelación periférica	24.360	10.145	9.425	30,93	B
08101004	La Florida Norte	Promoción 60-75	13.030	5.775	5.275	27,67	B
08101005	La Florida Sur	Promoción 60-75	8.985	4.370	3.540	33,06	B
08101006	Pubilla Cases Nord	Promoción 60-75	9.715	5.050	3.925	30,11	B
08101007	Pubilla Cases Centre	Parcelación periférica	9.355	4.655	3.920	28,92	B
08101008	Pubilla Cases Sud	Parcelación periférica	9.250	3.690	3.420	38,32	C
08101009	Les Planes	Periferia mixta	13.000	5.830	5.130	25,81	B
0810101	0810101		10.010	4.285	4.025	21,18	B
0810102	0810102		8.025	3.295	3.150	21,18	B
0810103	0810103		5.510	2.455	2.415	20,78	B
0810104	0810104		12.290	4.895	4.655	20,06	B
0810105	0810105		5.165	1.840	1.740	32,33	B
0810106	0810106		6.285	2.725	2.395	23,71	B
0810107	0810107		4.915	2.015	1.910	22,18	B
0810108	0810108		10.275	4.260	3.985	21,22	B
TOTAL	**17 Barrios y AE de Inmigración**		**171.435**	**75.270**	**67.715**		

* El Catálogo de 2011 se compone de barrios urbanísticos de 2006 (BBINM) en los que continuaba existiendo un área estadística que superaba el valor de referencia del indicador de 2011, y nuevas áreas estadísticas (AE-INM) sin relación con los barrios delimitados en 2006.

CODBINM: Código de Barrio con concentraciones significativas de población inmigrante (BINM): 8 dígitos: 5 código municipio + 3 código de barrio**.** Código de Área Estadística con concentraciones significativas de población inmigrante (AE-INM): 7 dígitos: 5 código de municipio + 2 código de área.

DENBV: Denominación de BINM 2006 que continúa siendo vulnerable en 2011. Las AE-INM nuevas no tienen denominación, sólo código.

FORMA DE CRECIMIENTO: Morfotipología del tejido predominante en el barrio. Para las AE-INM nuevas en 2011 sólo se asignó forma de crecimiento en las ciudades mayores de 300 mil habitantes.

POBL: Población total según Censo 2011. Sombreados en amarillo los valores <3.500 hab. y en rojo los >15.000 hab.

VIV TOT: Viviendas totales según Censo 2011.

VIV PPAL: Viviendas principales según Censo 2011.

IINM: Indicador de Inmigración. Porcentaje de población extranjera procedente de países no pertenecientes a la UE-15 respecto a la población total. MN: Media nacional: 10,34% en 2011 para las ciudades mayores de 50 mil habitantes y capitales de provincia. VR: Valor de referencia: 20%.

NIVEL: Niveles de inmigración. B (VR - 4MN). C (4MN - 8MN). D (>8MN)**.**

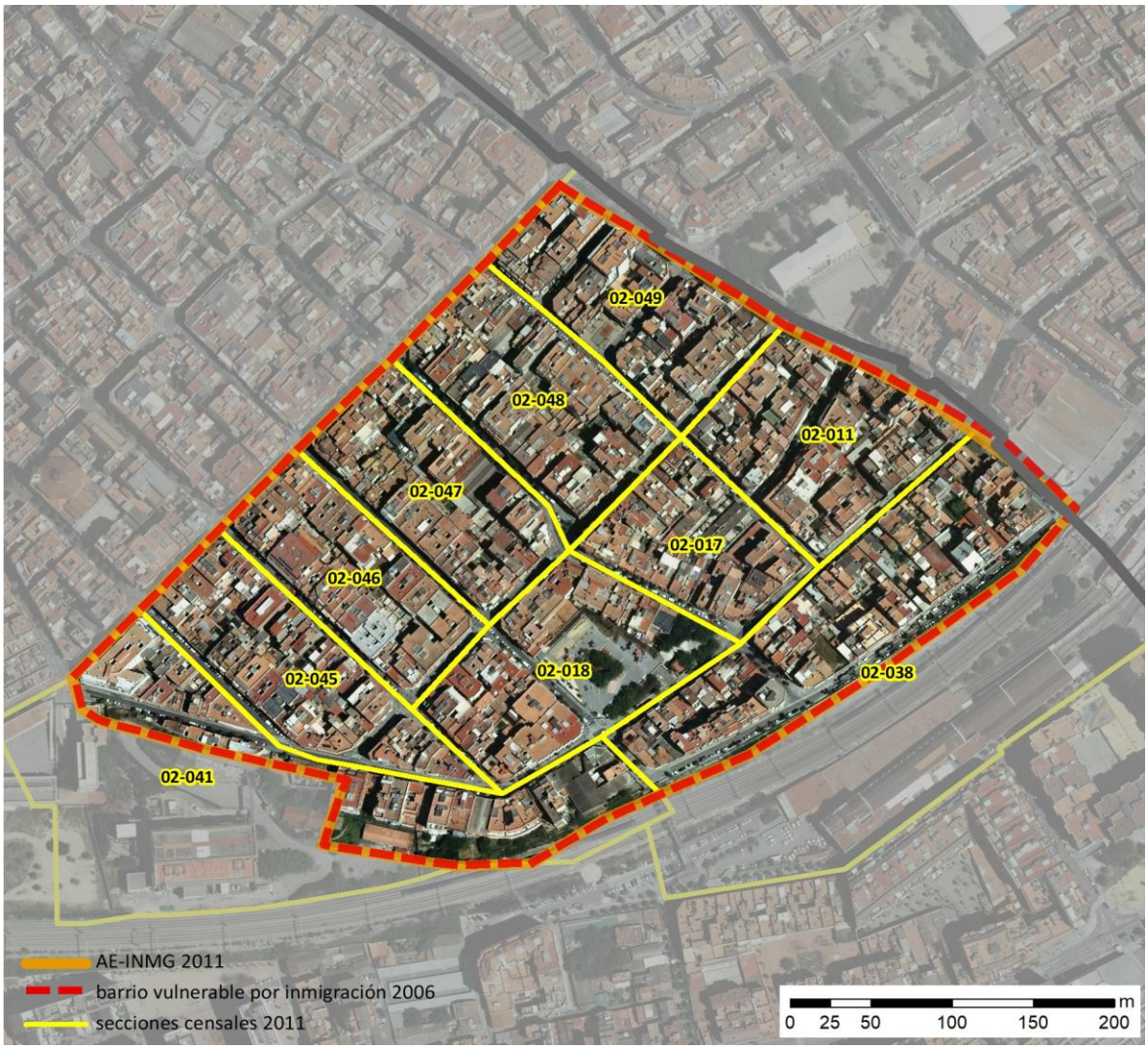

Localización en detalle del AE-INMG

Datos básicos del AE-INMG (1)

Población total	7.630
Población nacida en el extranjero total	1.775
Población nacida en el extranjero (excepto UE-15)	1.565
Densidad población (hab/Km²)	39.217,29
Superficie (ha)	19,46
Nº de secciones censales	10

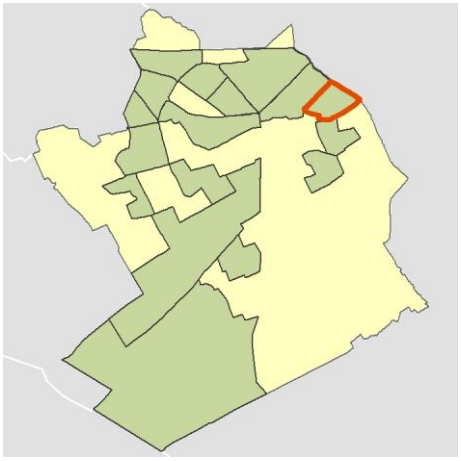

Localización del AE-INMG dentro del término municipal

	Valor del AE-INMG	Valor de referencia (2)
INDICADOR DE INMIGRACIÓN (I-INMG) (3)	**20,51 %**	20,00%

(1) Área Estadística con concentraciones significativas de población inmigrante (AE-INMG)

(2) Valor que se ha tomado como referencia para este estudio

(3) Indicador de Inmigración: (I-INMG): Porcentaje de población nacida en países no pertenecientes a la UE-14, respecto a la población total. Se calcula restando al número total de nacidos en el extranjero, los nacidos en los países de la UE-14: Alemania; Austria; Bélgica; Dinamarca; Finlandia; Francia; Reino Unido; Grecia; Irlanda; Italia; Luxemburgo; Países Bajos; Portugal; y Suecia.

Datos sociodemográficos (Censo 2011)	Sección censal 0810102011		AE-INMG 08101001	
	Valores absolutos	%	Valores absolutos	%
Población total	815		7.630	
Población nacida en el extranjero total	235	28,83	1.775	23,26
Población nacida en el extranjero (excepto UE-15)	225	27,61	s.d.	s.d.

	Sección	AE-INMG	Municipio	Comunidad Autónoma	España
INDICADOR DE INMIGRACIÓN (I-INMG)	27,61	s.d.	22,10	13,60	9,99
INDICADORES BÁSICOS DE VULNERABILIDAD URBANA (IBVU) (4)					
IBVU Estudios (5)	14,60	12,93	14,07	10,02	10,92
IBVU Vivienda (6)	34,91	22,21	13,92	7,60	6,99
IBVU Paro (7)	37,21	27,73	28,49	25,75	29,64

(4) Además del Indicador de Inmigración (I-INMG) se ofrecen los valores de los 3 Indicadores Básicos de Vulnerabilidad Urbana (IBVU) para poder analizar la situación de cada sección censal y AE-INMG en relación con los valores de referencia de vulnerabilidad para estos 3 indicadores.

(5) IBVU Estudios: Porcentaje de población analfabeta y sin estudios de 16 años o más, sobre el total de población de 16 años o más. Valor de referencia de vulnerabilidad (2011): 16,38%.

(6) IBVU Vivienda: Porcentaje de viviendas familiares (principales, secundarias, vacías) en edificios en estado en estado ruinoso, malo o deficiente, sobre el total de viviendas familiares (principales, secundarias, vacías). Valor de referencia de vulnerabilidad (2011): 17,50 %.

(7) IBVU Paro: Porcentaje de la población de 16 años o más en situación de paro, respecto al total de población activa de 16 años o más. Valor de referencia de vulnerabilidad (2011): 42,33 %.

Definiciones

ÁREA ESTADÍSTICA CON CONCENTRACIONES SIGNIFICATIVAS DE POBLACIÓN INMIGRANTE (AE-INMG)

Agrupación de secciones censales colindantes y de cierta homogeneidad urbanística, de entre 3.500 y 15.000 habitantes en las que el valor de Indicador de Inmigración (I-INMG) del conjunto supera el valor establecido como referencia (20%).

INDICADOR DE INMIGRACIÓN (I-INMG)

Porcentaje de población nacida en países no pertenecientes a la UE-14, respecto a la población total. Se calcula restando al número total de nacidos en el extranjero, los nacidos en los países de la UE-14: Alemania; Austria; Bélgica; Dinamarca; Finlandia; Francia; Reino Unido; Grecia; Irlanda; Italia; Luxemburgo; Países Bajos; Portugal; y Suecia.

Síntesis Metodológica

El cuerpo de estudio del Catálogo de Barrios Vulnerables de 2011 sigue el criterio establecido en los Catálogos anteriores: centrándose en los municipios mayores de 50.000 habitantes y capitales de provincia. Los trabajos del Catálogo de 2011, siguen la misma metodología que los de 1991, 2001, y 2006, con la única particularidad de que sólo identifican las Áreas Estadísticas Vulnerables, sin realizar el análisis urbanístico detallado que permitía identificar a partir de ellas los Barrios Vulnerables. En el Catálogo de 2011 se han delimitado AE-INMG (Área Estadística con concentraciones significativas de población inmigrante) y AEV (Áreas Estadísticas Vulnerables según los 3 Indicadores Básicos de Vulnerabilidad Urbana: IBVU Estudios, IBVU Vivienda o IBVU Paro). Estas delimitaciones son independientes y pueden superponerse para su análisis en el Visor del Catálogo.

En el caso del Indicador de Inmigración (I-INMG), para el desarrollo del estudio de 2011 se ha partido del análisis de la evolución de los Barrios con concentraciones significativas de población inmigrante identificados previamente en el año 2006, viendo primero si seguían o no cumpliendo esta condición en el año 2011. Posteriormente, se han identificado las nuevas Áreas Estadísticas con concentraciones significativas de población inmigrante (AE-INMG) no coincidentes con Barrios identificados en el Catálogo de 2006, incluyendo también las ciudades que no contaban con Barrios de este tipo en el año 2006.

Una vez identificadas las secciones censales que en 2011 superan los umbrales de referencia del Indicador de Inmigración (I-INMG), se procede a agrupar estas secciones en Áreas Estadísticas con concentraciones significativas de población inmigrante (AE-INMG).

La metodología detallada completa puede consultarse en:

https://apps.fomento.gob.es/BarriosVulnerables/static/adjunto/Sintesis_metodologica_general_catalogo_bbvv.pdf

Datos sociodemográficos (Censo 2011)	Sección censal 0810102017		AE-INMG 08101001	
	Valores absolutos	%	Valores absolutos	%
Población total	440		7.630	
Población nacida en el extranjero total	80	18,18	1.775	23,26
Población nacida en el extranjero (excepto UE-15)	80	18,18	s.d.	s.d.

	Sección	AE-INMG	Municipio	Comunidad Autónoma	España
INDICADOR DE INMIGRACIÓN (I-INMG)	18,18	s.d.	22,10	13,60	9,99
INDICADORES BÁSICOS DE VULNERABILIDAD URBANA (IBVU) (4)					
IBVU Estudios (5)	12,66	12,93	14,07	10,02	10,92
IBVU Vivienda (6)	19,15	22,21	13,92	7,60	6,99
IBVU Paro (7)	24,49	27,73	28,49	25,75	29,64

(4) Además del Indicador de Inmigración (I-INMG) se ofrecen los valores de los 3 Indicadores Básicos de Vulnerabilidad Urbana (IBVU) para poder analizar la situación de cada sección censal y AE-INMG en relación con los valores de referencia de vulnerabilidad para estos 3 indicadores.

(5) IBVU Estudios: Porcentaje de población analfabeta y sin estudios de 16 años o más, sobre el total de población de 16 años o más. Valor de referencia de vulnerabilidad (2011): 16,38%.

(6) IBVU Vivienda: Porcentaje de viviendas familiares (principales, secundarias, vacías) en edificios en estado en estado ruinoso, malo o deficiente, sobre el total de viviendas familiares (principales, secundarias, vacías). Valor de referencia de vulnerabilidad (2011): 17,50 %.

(7) IBVU Paro: Porcentaje de la población de 16 años o más en situación de paro, respecto al total de población activa de 16 años o más. Valor de referencia de vulnerabilidad (2011): 42,33 %.

Definiciones

ÁREA ESTADÍSTICA CON CONCENTRACIONES SIGNIFICATIVAS DE POBLACIÓN INMIGRANTE (AE-INMG)

Agrupación de secciones censales colindantes y de cierta homogeneidad urbanística, de entre 3.500 y 15.000 habitantes en las que el valor de Indicador de Inmigración (I-INMG) del conjunto supera el valor establecido como referencia (20%).

INDICADOR DE INMIGRACIÓN (I-INMG)

Porcentaje de población nacida en países no pertenecientes a la UE-14, respecto a la población total. Se calcula restando al número total de nacidos en el extranjero, los nacidos en los países de la UE-14: Alemania; Austria; Bélgica; Dinamarca; Finlandia; Francia; Reino Unido; Grecia; Irlanda; Italia; Luxemburgo; Países Bajos; Portugal; y Suecia.

Síntesis Metodológica

El cuerpo de estudio del Catálogo de Barrios Vulnerables de 2011 sigue el criterio establecido en los Catálogos anteriores: centrándose en los municipios mayores de 50.000 habitantes y capitales de provincia. Los trabajos del Catálogo de 2011, siguen la misma metodología que los de 1991, 2001, y 2006, con la única particularidad de que sólo identifican las Áreas Estadísticas Vulnerables, sin realizar el análisis urbanístico detallado que permitía identificar a partir de ellas los Barrios Vulnerables. En el Catálogo de 2011 se han delimitado AE-INMG (Área Estadística con concentraciones significativas de población inmigrante) y AEV (Áreas Estadísticas Vulnerables según los 3 Indicadores Básicos de Vulnerabilidad Urbana: IBVU Estudios, IBVU Vivienda o IBVU Paro). Estas delimitaciones son independientes y pueden superponerse para su análisis en el Visor del Catálogo.

En el caso del Indicador de Inmigración (I-INMG), para el desarrollo del estudio de 2011 se ha partido del análisis de la evolución de los Barrios con concentraciones significativas de población inmigrante identificados previamente en el año 2006, viendo primero si seguían o no cumpliendo esta condición en el año 2011. Posteriormente, se han identificado las nuevas Áreas Estadísticas con concentraciones significativas de población inmigrante (AE-INMG) no coincidentes con Barrios identificados en el Catálogo de 2006, incluyendo también las ciudades que no contaban con Barrios de este tipo en el año 2006.

Una vez identificadas las secciones censales que en 2011 superan los umbrales de referencia del Indicador de Inmigración (I-INMG), se procede a agrupar estas secciones en Áreas Estadísticas con concentraciones significativas de población inmigrante (AE-INMG).

La metodología detallada completa puede consultarse en:

https://apps.fomento.gob.es/BarriosVulnerables/static/adjunto/Sintesis_metodologica_general_catalogo_bbvv.pdf

Datos sociodemográficos (Censo 2011)	Sección censal 0810102018		AE-INMG 08101001	
	Valores absolutos	%	Valores absolutos	%
Población total	395		7.630	
Población nacida en el extranjero total	0	0,00	1.775	23,26
Población nacida en el extranjero (excepto UE-15)	s.d.	s.d.	s.d.	s.d.

	Sección	AE-INMG	Municipio	Comunidad Autónoma	España
INDICADOR DE INMIGRACIÓN (I-INMG)	s.d.	s.d.	22,10	13,60	9,99
INDICADORES BÁSICOS DE VULNERABILIDAD URBANA (IBVU) (4)					
IBVU Estudios (5)	8,82	12,93	14,07	10,02	10,92
IBVU Vivienda (6)	41,18	22,21	13,92	7,60	6,99
IBVU Paro (7)	5,71	27,73	28,49	25,75	29,64

(4) Además del Indicador de Inmigración (I-INMG) se ofrecen los valores de los 3 Indicadores Básicos de Vulnerabilidad Urbana (IBVU) para poder analizar la situación de cada sección censal y AE-INMG en relación con los valores de referencia de vulnerabilidad para estos 3 indicadores.

(5) IBVU Estudios: Porcentaje de población analfabeta y sin estudios de 16 años o más, sobre el total de población de 16 años o más. Valor de referencia de vulnerabilidad (2011): 16,38%.

(6) IBVU Vivienda: Porcentaje de viviendas familiares (principales, secundarias, vacías) en edificios en estado en estado ruinoso, malo o deficiente, sobre el total de viviendas familiares (principales, secundarias, vacías). Valor de referencia de vulnerabilidad (2011): 17,50 %.

(7) IBVU Paro: Porcentaje de la población de 16 años o más en situación de paro, respecto al total de población activa de 16 años o más. Valor de referencia de vulnerabilidad (2011): 42,33 %.

Definiciones

ÁREA ESTADÍSTICA CON CONCENTRACIONES SIGNIFICATIVAS DE POBLACIÓN INMIGRANTE (AE-INMG)

Agrupación de secciones censales colindantes y de cierta homogeneidad urbanística, de entre 3.500 y 15.000 habitantes en las que el valor de Indicador de Inmigración (I-INMG) del conjunto supera el valor establecido como referencia (20%).

INDICADOR DE INMIGRACIÓN (I-INMG)

Porcentaje de población nacida en países no pertenecientes a la UE-14, respecto a la población total. Se calcula restando al número total de nacidos en el extranjero, los nacidos en los países de la UE-14: Alemania; Austria; Bélgica; Dinamarca; Finlandia; Francia; Reino Unido; Grecia; Irlanda; Italia; Luxemburgo; Países Bajos; Portugal; y Suecia.

Síntesis Metodológica

El cuerpo de estudio del Catálogo de Barrios Vulnerables de 2011 sigue el criterio establecido en los Catálogos anteriores: centrándose en los municipios mayores de 50.000 habitantes y capitales de provincia. Los trabajos del Catálogo de 2011, siguen la misma metodología que los de 1991, 2001, y 2006, con la única particularidad de que sólo identifican las Áreas Estadísticas Vulnerables, sin realizar el análisis urbanístico detallado que permitía identificar a partir de ellas los Barrios Vulnerables. En el Catálogo de 2011 se han delimitado AE-INMG (Área Estadística con concentraciones significativas de población inmigrante) y AEV (Áreas Estadísticas Vulnerables según los 3 Indicadores Básicos de Vulnerabilidad Urbana: IBVU Estudios, IBVU Vivienda o IBVU Paro). Estas delimitaciones son independientes y pueden superponerse para su análisis en el Visor del Catálogo.

En el caso del Indicador de Inmigración (I-INMG), para el desarrollo del estudio de 2011 se ha partido del análisis de la evolución de los Barrios con concentraciones significativas de población inmigrante identificados previamente en el año 2006, viendo primero si seguían o no cumpliendo esta condición en el año 2011. Posteriormente, se han identificado las nuevas Áreas Estadísticas con concentraciones significativas de población inmigrante (AE-INMG) no coincidentes con Barrios identificados en el Catálogo de 2006, incluyendo también las ciudades que no contaban con Barrios de este tipo en el año 2006.

Una vez identificadas las secciones censales que en 2011 superan los umbrales de referencia del Indicador de Inmigración (I-INMG), se procede a agrupar estas secciones en Áreas Estadísticas con concentraciones significativas de población inmigrante (AE-INMG).

La metodología detallada completa puede consultarse en:

https://apps.fomento.gob.es/BarriosVulnerables/static/adjunto/Sintesis_metodologica_general_catalogo_bbvv.pdf

Datos sociodemográficos (Censo 2011)	Sección censal 0810102038		AE-INMG 08101001	
	Valores absolutos	%	Valores absolutos	%
Población total	585		7.630	
Población nacida en el extranjero total	35	5,98	1.775	23,26
Población nacida en el extranjero (excepto UE-15)	0	0,00	s.d.	s.d.

	Sección	AE-INMG	Municipio	Comunidad Autónoma	España
INDICADOR DE INMIGRACIÓN (I-INMG)	0,00	s.d.	22,10	13,60	9,99
INDICADORES BÁSICOS DE VULNERABILIDAD URBANA (IBVU) (4)					
IBVU Estudios (5)	16,98	12,93	14,07	10,02	10,92
IBVU Vivienda (6)	27,50	22,21	13,92	7,60	6,99
IBVU Paro (7)	12,07	27,73	28,49	25,75	29,64

(4) Además del Indicador de Inmigración (I-INMG) se ofrecen los valores de los 3 Indicadores Básicos de Vulnerabilidad Urbana (IBVU) para poder analizar la situación de cada sección censal y AE-INMG en relación con los valores de referencia de vulnerabilidad para estos 3 indicadores.

(5) IBVU Estudios: Porcentaje de población analfabeta y sin estudios de 16 años o más, sobre el total de población de 16 años o más. Valor de referencia de vulnerabilidad (2011): 16,38%.

(6) IBVU Vivienda: Porcentaje de viviendas familiares (principales, secundarias, vacías) en edificios en estado en estado ruinoso, malo o deficiente, sobre el total de viviendas familiares (principales, secundarias, vacías). Valor de referencia de vulnerabilidad (2011): 17,50 %.

(7) IBVU Paro: Porcentaje de la población de 16 años o más en situación de paro, respecto al total de población activa de 16 años o más. Valor de referencia de vulnerabilidad (2011): 42,33 %.

Definiciones

ÁREA ESTADÍSTICA CON CONCENTRACIONES SIGNIFICATIVAS DE POBLACIÓN INMIGRANTE (AE-INMG)

Agrupación de secciones censales colindantes y de cierta homogeneidad urbanística, de entre 3.500 y 15.000 habitantes en las que el valor de Indicador de Inmigración (I-INMG) del conjunto supera el valor establecido como referencia (20%).

INDICADOR DE INMIGRACIÓN (I-INMG)

Porcentaje de población nacida en países no pertenecientes a la UE-14, respecto a la población total. Se calcula restando al número total de nacidos en el extranjero, los nacidos en los países de la UE-14: Alemania; Austria; Bélgica; Dinamarca; Finlandia; Francia; Reino Unido; Grecia; Irlanda; Italia; Luxemburgo; Países Bajos; Portugal; y Suecia.

Síntesis Metodológica

El cuerpo de estudio del Catálogo de Barrios Vulnerables de 2011 sigue el criterio establecido en los Catálogos anteriores: centrándose en los municipios mayores de 50.000 habitantes y capitales de provincia. Los trabajos del Catálogo de 2011, siguen la misma metodología que los de 1991, 2001, y 2006, con la única particularidad de que sólo identifican las Áreas Estadísticas Vulnerables, sin realizar el análisis urbanístico detallado que permitía identificar a partir de ellas los Barrios Vulnerables. En el Catálogo de 2011 se han delimitado AE-INMG (Área Estadística con concentraciones significativas de población inmigrante) y AEV (Áreas Estadísticas Vulnerables según los 3 Indicadores Básicos de Vulnerabilidad Urbana: IBVU Estudios, IBVU Vivienda o IBVU Paro). Estas delimitaciones son independientes y pueden superponerse para su análisis en el Visor del Catálogo.

En el caso del Indicador de Inmigración (I-INMG), para el desarrollo del estudio de 2011 se ha partido del análisis de la evolución de los Barrios con concentraciones significativas de población inmigrante identificados previamente en el año 2006, viendo primero si seguían o no cumpliendo esta condición en el año 2011. Posteriormente, se han identificado las nuevas Áreas Estadísticas con concentraciones significativas de población inmigrante (AE-INMG) no coincidentes con Barrios identificados en el Catálogo de 2006, incluyendo también las ciudades que no contaban con Barrios de este tipo en el año 2006.

Una vez identificadas las secciones censales que en 2011 superan los umbrales de referencia del Indicador de Inmigración (I-INMG), se procede a agrupar estas secciones en Áreas Estadísticas con concentraciones significativas de población inmigrante (AE-INMG).

La metodología detallada completa puede consultarse en:

https://apps.fomento.gob.es/BarriosVulnerables/static/adjunto/Sintesis_metodologica_general_catalogo_bbvv.pdf

Datos sociodemográficos (Censo 2011)	Sección censal 0810102041		AE-INMG 08101001	
	Valores absolutos	%	Valores absolutos	%
Población total	640		7.630	
Población nacida en el extranjero total	345	53,91	1.775	23,26
Población nacida en el extranjero (excepto UE-15)	350	54,69	s.d.	s.d.

	Sección	AE-INMG	Municipio	Comunidad Autónoma	España
INDICADOR DE INMIGRACIÓN (I-INMG)	54,69	s.d.	22,10	13,60	9,99
INDICADORES BÁSICOS DE VULNERABILIDAD URBANA (IBVU) (4)					
IBVU Estudios (5)	6,90	12,93	14,07	10,02	10,92
IBVU Vivienda (6)	48,15	22,21	13,92	7,60	6,99
IBVU Paro (7)	24,29	27,73	28,49	25,75	29,64

(4) Además del Indicador de Inmigración (I-INMG) se ofrecen los valores de los 3 Indicadores Básicos de Vulnerabilidad Urbana (IBVU) para poder analizar la situación de cada sección censal y AE-INMG en relación con los valores de referencia de vulnerabilidad para estos 3 indicadores.

(5) IBVU Estudios: Porcentaje de población analfabeta y sin estudios de 16 años o más, sobre el total de población de 16 años o más. Valor de referencia de vulnerabilidad (2011): 16,38%.

(6) IBVU Vivienda: Porcentaje de viviendas familiares (principales, secundarias, vacías) en edificios en estado en estado ruinoso, malo o deficiente, sobre el total de viviendas familiares (principales, secundarias, vacías). Valor de referencia de vulnerabilidad (2011): 17,50 %.

(7) IBVU Paro: Porcentaje de la población de 16 años o más en situación de paro, respecto al total de población activa de 16 años o más. Valor de referencia de vulnerabilidad (2011): 42,33 %.

Definiciones

ÁREA ESTADÍSTICA CON CONCENTRACIONES SIGNIFICATIVAS DE POBLACIÓN INMIGRANTE (AE-INMG)

Agrupación de secciones censales colindantes y de cierta homogeneidad urbanística, de entre 3.500 y 15.000 habitantes en las que el valor de Indicador de Inmigración (I-INMG) del conjunto supera el valor establecido como referencia (20%).

INDICADOR DE INMIGRACIÓN (I-INMG)

Porcentaje de población nacida en países no pertenecientes a la UE-14, respecto a la población total. Se calcula restando al número total de nacidos en el extranjero, los nacidos en los países de la UE-14: Alemania; Austria; Bélgica; Dinamarca; Finlandia; Francia; Reino Unido; Grecia; Irlanda; Italia; Luxemburgo; Países Bajos; Portugal; y Suecia.

Síntesis Metodológica

El cuerpo de estudio del Catálogo de Barrios Vulnerables de 2011 sigue el criterio establecido en los Catálogos anteriores: centrándose en los municipios mayores de 50.000 habitantes y capitales de provincia. Los trabajos del Catálogo de 2011, siguen la misma metodología que los de 1991, 2001, y 2006, con la única particularidad de que sólo identifican las Áreas Estadísticas Vulnerables, sin realizar el análisis urbanístico detallado que permitía identificar a partir de ellas los Barrios Vulnerables. En el Catálogo de 2011 se han delimitado AE-INMG (Área Estadística con concentraciones significativas de población inmigrante) y AEV (Áreas Estadísticas Vulnerables según los 3 Indicadores Básicos de Vulnerabilidad Urbana: IBVU Estudios, IBVU Vivienda o IBVU Paro). Estas delimitaciones son independientes y pueden superponerse para su análisis en el Visor del Catálogo.

En el caso del Indicador de Inmigración (I-INMG), para el desarrollo del estudio de 2011 se ha partido del análisis de la evolución de los Barrios con concentraciones significativas de población inmigrante identificados previamente en el año 2006, viendo primero si seguían o no cumpliendo esta condición en el año 2011. Posteriormente, se han identificado las nuevas Áreas Estadísticas con concentraciones significativas de población inmigrante (AE-INMG) no coincidentes con Barrios identificados en el Catálogo de 2006, incluyendo también las ciudades que no contaban con Barrios de este tipo en el año 2006.

Una vez identificadas las secciones censales que en 2011 superan los umbrales de referencia del Indicador de Inmigración (I-INMG), se procede a agrupar estas secciones en Áreas Estadísticas con concentraciones significativas de población inmigrante (AE-INMG).

La metodología detallada completa puede consultarse en:

https://apps.fomento.gob.es/BarriosVulnerables/static/adjunto/Sintesis_metodologica_general_catalogo_bbvv.pdf

Datos sociodemográficos (Censo 2011)	Sección censal 0810102045 Valores absolutos	Sección censal 0810102045 %	AE-INMG 08101001 Valores absolutos	AE-INMG 08101001 %
Población total	645		7.630	
Población nacida en el extranjero total	105	16,28	1.775	23,26
Población nacida en el extranjero (excepto UE-15)	95	14,73	s.d.	s.d.

	Sección	AE-INMG	Municipio	Comunidad Autónoma	España
INDICADOR DE INMIGRACIÓN (I-INMG)	14,73	s.d.	22,10	13,60	9,99
INDICADORES BÁSICOS DE VULNERABILIDAD URBANA (IBVU) (4)					
IBVU Estudios (5)	11,71	12,93	14,07	10,02	10,92
IBVU Vivienda (6)	20,00	22,21	13,92	7,60	6,99
IBVU Paro (7)	17,39	27,73	28,49	25,75	29,64

(4) Además del Indicador de Inmigración (I-INMG) se ofrecen los valores de los 3 Indicadores Básicos de Vulnerabilidad Urbana (IBVU) para poder analizar la situación de cada sección censal y AE-INMG en relación con los valores de referencia de vulnerabilidad para estos 3 indicadores.

(5) IBVU Estudios: Porcentaje de población analfabeta y sin estudios de 16 años o más, sobre el total de población de 16 años o más. Valor de referencia de vulnerabilidad (2011): 16,38%.

(6) IBVU Vivienda: Porcentaje de viviendas familiares (principales, secundarias, vacías) en edificios en estado en estado ruinoso, malo o deficiente, sobre el total de viviendas familiares (principales, secundarias, vacías). Valor de referencia de vulnerabilidad (2011): 17,50 %.

(7) IBVU Paro: Porcentaje de la población de 16 años o más en situación de paro, respecto al total de población activa de 16 años o más. Valor de referencia de vulnerabilidad (2011): 42,33 %.

Definiciones

ÁREA ESTADÍSTICA CON CONCENTRACIONES SIGNIFICATIVAS DE POBLACIÓN INMIGRANTE (AE-INMG)

Agrupación de secciones censales colindantes y de cierta homogeneidad urbanística, de entre 3.500 y 15.000 habitantes en las que el valor de Indicador de Inmigración (I-INMG) del conjunto supera el valor establecido como referencia (20%).

INDICADOR DE INMIGRACIÓN (I-INMG)

Porcentaje de población nacida en países no pertenecientes a la UE-14, respecto a la población total. Se calcula restando al número total de nacidos en el extranjero, los nacidos en los países de la UE-14: Alemania; Austria; Bélgica; Dinamarca; Finlandia; Francia; Reino Unido; Grecia; Irlanda; Italia; Luxemburgo; Países Bajos; Portugal; y Suecia.

Síntesis Metodológica

El cuerpo de estudio del Catálogo de Barrios Vulnerables de 2011 sigue el criterio establecido en los Catálogos anteriores: centrándose en los municipios mayores de 50.000 habitantes y capitales de provincia. Los trabajos del Catálogo de 2011, siguen la misma metodología que los de 1991, 2001, y 2006, con la única particularidad de que sólo identifican las Áreas Estadísticas Vulnerables, sin realizar el análisis urbanístico detallado que permitía identificar a partir de ellas los Barrios Vulnerables. En el Catálogo de 2011 se han delimitado AE-INMG (Área Estadística con concentraciones significativas de población inmigrante) y AEV (Áreas Estadísticas Vulnerables según los 3 Indicadores Básicos de Vulnerabilidad Urbana: IBVU Estudios, IBVU Vivienda o IBVU Paro). Estas delimitaciones son independientes y pueden superponerse para su análisis en el Visor del Catálogo.

En el caso del Indicador de Inmigración (I-INMG), para el desarrollo del estudio de 2011 se ha partido del análisis de la evolución de los Barrios con concentraciones significativas de población inmigrante identificados previamente en el año 2006, viendo primero si seguían o no cumpliendo esta condición en el año 2011. Posteriormente, se han identificado las nuevas Áreas Estadísticas con concentraciones significativas de población inmigrante (AE-INMG) no coincidentes con Barrios identificados en el Catálogo de 2006, incluyendo también las ciudades que no contaban con Barrios de este tipo en el año 2006.

Una vez identificadas las secciones censales que en 2011 superan los umbrales de referencia del Indicador de Inmigración (I-INMG), se procede a agrupar estas secciones en Áreas Estadísticas con concentraciones significativas de población inmigrante (AE-INMG).

La metodología detallada completa puede consultarse en:

https://apps.fomento.gob.es/BarriosVulnerables/static/adjunto/Sintesis_metodologica_general_catalogo_bbvv.pdf

Datos sociodemográficos (Censo 2011)	Sección censal 0810102046		AE-INMG 08101001	
	Valores absolutos	%	Valores absolutos	%
Población total	685		7.630	
Población nacida en el extranjero total	275	40,15	1.775	23,26
Población nacida en el extranjero (excepto UE-15)	270	39,42	s.d.	s.d.

	Sección	AE-INMG	Municipio	Comunidad Autónoma	España
INDICADOR DE INMIGRACIÓN (I-INMG)	39,42	s.d.	22,10	13,60	9,99
INDICADORES BÁSICOS DE VULNERABILIDAD URBANA (IBVU) (4)					
IBVU Estudios (5)	16,67	12,93	14,07	10,02	10,92
IBVU Vivienda (6)	2,70	22,21	13,92	7,60	6,99
IBVU Paro (7)	57,81	27,73	28,49	25,75	29,64

(4) Además del Indicador de Inmigración (I-INMG) se ofrecen los valores de los 3 Indicadores Básicos de Vulnerabilidad Urbana (IBVU) para poder analizar la situación de cada sección censal y AE-INMG en relación con los valores de referencia de vulnerabilidad para estos 3 indicadores.

(5) IBVU Estudios: Porcentaje de población analfabeta y sin estudios de 16 años o más, sobre el total de población de 16 años o más. Valor de referencia de vulnerabilidad (2011): 16,38%.

(6) IBVU Vivienda: Porcentaje de viviendas familiares (principales, secundarias, vacías) en edificios en estado en estado ruinoso, malo o deficiente, sobre el total de viviendas familiares (principales, secundarias, vacías). Valor de referencia de vulnerabilidad (2011): 17,50 %.

(7) IBVU Paro: Porcentaje de la población de 16 años o más en situación de paro, respecto al total de población activa de 16 años o más. Valor de referencia de vulnerabilidad (2011): 42,33 %.

Definiciones

ÁREA ESTADÍSTICA CON CONCENTRACIONES SIGNIFICATIVAS DE POBLACIÓN INMIGRANTE (AE-INMG)

Agrupación de secciones censales colindantes y de cierta homogeneidad urbanística, de entre 3.500 y 15.000 habitantes en las que el valor de Indicador de Inmigración (I-INMG) del conjunto supera el valor establecido como referencia (20%).

INDICADOR DE INMIGRACIÓN (I-INMG)

Porcentaje de población nacida en países no pertenecientes a la UE-14, respecto a la población total. Se calcula restando al número total de nacidos en el extranjero, los nacidos en los países de la UE-14: Alemania; Austria; Bélgica; Dinamarca; Finlandia; Francia; Reino Unido; Grecia; Irlanda; Italia; Luxemburgo; Países Bajos; Portugal; y Suecia.

Síntesis Metodológica

El cuerpo de estudio del Catálogo de Barrios Vulnerables de 2011 sigue el criterio establecido en los Catálogos anteriores: centrándose en los municipios mayores de 50.000 habitantes y capitales de provincia. Los trabajos del Catálogo de 2011, siguen la misma metodología que los de 1991, 2001, y 2006, con la única particularidad de que sólo identifican las Áreas Estadísticas Vulnerables, sin realizar el análisis urbanístico detallado que permitía identificar a partir de ellas los Barrios Vulnerables. En el Catálogo de 2011 se han delimitado AE-INMG (Área Estadística con concentraciones significativas de población inmigrante) y AEV (Áreas Estadísticas Vulnerables según los 3 Indicadores Básicos de Vulnerabilidad Urbana: IBVU Estudios, IBVU Vivienda o IBVU Paro). Estas delimitaciones son independientes y pueden superponerse para su análisis en el Visor del Catálogo.

En el caso del Indicador de Inmigración (I-INMG), para el desarrollo del estudio de 2011 se ha partido del análisis de la evolución de los Barrios con concentraciones significativas de población inmigrante identificados previamente en el año 2006, viendo primero si seguían o no cumpliendo esta condición en el año 2011. Posteriormente, se han identificado las nuevas Áreas Estadísticas con concentraciones significativas de población inmigrante (AE-INMG) no coincidentes con Barrios identificados en el Catálogo de 2006, incluyendo también las ciudades que no contaban con Barrios de este tipo en el año 2006.

Una vez identificadas las secciones censales que en 2011 superan los umbrales de referencia del Indicador de Inmigración (I-INMG), se procede a agrupar estas secciones en Áreas Estadísticas con concentraciones significativas de población inmigrante (AE-INMG).

La metodología detallada completa puede consultarse en:

https://apps.fomento.gob.es/BarriosVulnerables/static/adjunto/Sintesis_metodologica_general_catalogo_bbvv.pdf

Datos sociodemográficos (Censo 2011)	Sección censal 0810102047		AE-INMG 08101001	
	Valores absolutos	%	Valores absolutos	%
Población total	1.225		7.630	
Población nacida en el extranjero total	185	15,10	1.775	23,26
Población nacida en el extranjero (excepto UE-15)	190	15,51	s.d.	s.d.

	Sección	AE-INMG	Municipio	Comunidad Autónoma	España
INDICADOR DE INMIGRACIÓN (I-INMG)	15,51	s.d.	22,10	13,60	9,99
INDICADORES BÁSICOS DE VULNERABILIDAD URBANA (IBVU) (4)					
IBVU Estudios (5)	13,56	12,93	14,07	10,02	10,92
IBVU Vivienda (6)	2,50	22,21	13,92	7,60	6,99
IBVU Paro (7)	37,61	27,73	28,49	25,75	29,64

(4) Además del Indicador de Inmigración (I-INMG) se ofrecen los valores de los 3 Indicadores Básicos de Vulnerabilidad Urbana (IBVU) para poder analizar la situación de cada sección censal y AE-INMG en relación con los valores de referencia de vulnerabilidad para estos 3 indicadores.

(5) IBVU Estudios: Porcentaje de población analfabeta y sin estudios de 16 años o más, sobre el total de población de 16 años o más. Valor de referencia de vulnerabilidad (2011): 16,38%.

(6) IBVU Vivienda: Porcentaje de viviendas familiares (principales, secundarias, vacías) en edificios en estado en estado ruinoso, malo o deficiente, sobre el total de viviendas familiares (principales, secundarias, vacías). Valor de referencia de vulnerabilidad (2011): 17,50 %.

(7) IBVU Paro: Porcentaje de la población de 16 años o más en situación de paro, respecto al total de población activa de 16 años o más. Valor de referencia de vulnerabilidad (2011): 42,33 %.

Definiciones

ÁREA ESTADÍSTICA CON CONCENTRACIONES SIGNIFICATIVAS DE POBLACIÓN INMIGRANTE (AE-INMG)

Agrupación de secciones censales colindantes y de cierta homogeneidad urbanística, de entre 3.500 y 15.000 habitantes en las que el valor de Indicador de Inmigración (I-INMG) del conjunto supera el valor establecido como referencia (20%).

INDICADOR DE INMIGRACIÓN (I-INMG)

Porcentaje de población nacida en países no pertenecientes a la UE-14, respecto a la población total. Se calcula restando al número total de nacidos en el extranjero, los nacidos en los países de la UE-14: Alemania; Austria; Bélgica; Dinamarca; Finlandia; Francia; Reino Unido; Grecia; Irlanda; Italia; Luxemburgo; Países Bajos; Portugal; y Suecia.

Síntesis Metodológica

El cuerpo de estudio del Catálogo de Barrios Vulnerables de 2011 sigue el criterio establecido en los Catálogos anteriores: centrándose en los municipios mayores de 50.000 habitantes y capitales de provincia. Los trabajos del Catálogo de 2011, siguen la misma metodología que los de 1991, 2001, y 2006, con la única particularidad de que sólo identifican las Áreas Estadísticas Vulnerables, sin realizar el análisis urbanístico detallado que permitía identificar a partir de ellas los Barrios Vulnerables. En el Catálogo de 2011 se han delimitado AE-INMG (Área Estadística con concentraciones significativas de población inmigrante) y AEV (Áreas Estadísticas Vulnerables según los 3 Indicadores Básicos de Vulnerabilidad Urbana: IBVU Estudios, IBVU Vivienda o IBVU Paro). Estas delimitaciones son independientes y pueden superponerse para su análisis en el Visor del Catálogo.

En el caso del Indicador de Inmigración (I-INMG), para el desarrollo del estudio de 2011 se ha partido del análisis de la evolución de los Barrios con concentraciones significativas de población inmigrante identificados previamente en el año 2006, viendo primero si seguían o no cumpliendo esta condición en el año 2011. Posteriormente, se han identificado las nuevas Áreas Estadísticas con concentraciones significativas de población inmigrante (AE-INMG) no coincidentes con Barrios identificados en el Catálogo de 2006, incluyendo también las ciudades que no contaban con Barrios de este tipo en el año 2006.

Una vez identificadas las secciones censales que en 2011 superan los umbrales de referencia del Indicador de Inmigración (I-INMG), se procede a agrupar estas secciones en Áreas Estadísticas con concentraciones significativas de población inmigrante (AE-INMG).

La metodología detallada completa puede consultarse en:

https://apps.fomento.gob.es/BarriosVulnerables/static/adjunto/Sintesis_metodologica_general_catalogo_bbvv.pdf

Datos sociodemográficos (Censo 2011)	Sección censal 0810102048		AE-INMG 08101001	
	Valores absolutos	%	Valores absolutos	%
Población total	1.410		7.630	
Población nacida en el extranjero total	460	32,62	1.775	23,26
Población nacida en el extranjero (excepto UE-15)	355	25,18	s.d.	s.d.

	Sección	AE-INMG	Municipio	Comunidad Autónoma	España
INDICADOR DE INMIGRACIÓN (I-INMG)	25,18	s.d.	22,10	13,60	9,99
INDICADORES BÁSICOS DE VULNERABILIDAD URBANA (IBVU) (4)					
IBVU Estudios (5)	9,75	12,93	14,07	10,02	10,92
IBVU Vivienda (6)	15,00	22,21	13,92	7,60	6,99
IBVU Paro (7)	26,28	27,73	28,49	25,75	29,64

(4) Además del Indicador de Inmigración (I-INMG) se ofrecen los valores de los 3 Indicadores Básicos de Vulnerabilidad Urbana (IBVU) para poder analizar la situación de cada sección censal y AE-INMG en relación con los valores de referencia de vulnerabilidad para estos 3 indicadores.

(5) IBVU Estudios: Porcentaje de población analfabeta y sin estudios de 16 años o más, sobre el total de población de 16 años o más. Valor de referencia de vulnerabilidad (2011): 16,38%.

(6) IBVU Vivienda: Porcentaje de viviendas familiares (principales, secundarias, vacías) en edificios en estado en estado ruinoso, malo o deficiente, sobre el total de viviendas familiares (principales, secundarias, vacías). Valor de referencia de vulnerabilidad (2011): 17,50 %.

(7) IBVU Paro: Porcentaje de la población de 16 años o más en situación de paro, respecto al total de población activa de 16 años o más. Valor de referencia de vulnerabilidad (2011): 42,33 %.

Definiciones

ÁREA ESTADÍSTICA CON CONCENTRACIONES SIGNIFICATIVAS DE POBLACIÓN INMIGRANTE (AE-INMG)

Agrupación de secciones censales colindantes y de cierta homogeneidad urbanística, de entre 3.500 y 15.000 habitantes en las que el valor de Indicador de Inmigración (I-INMG) del conjunto supera el valor establecido como referencia (20%).

INDICADOR DE INMIGRACIÓN (I-INMG)

Porcentaje de población nacida en países no pertenecientes a la UE-14, respecto a la población total. Se calcula restando al número total de nacidos en el extranjero, los nacidos en los países de la UE-14: Alemania; Austria; Bélgica; Dinamarca; Finlandia; Francia; Reino Unido; Grecia; Irlanda; Italia; Luxemburgo; Países Bajos; Portugal; y Suecia.

Síntesis Metodológica

El cuerpo de estudio del Catálogo de Barrios Vulnerables de 2011 sigue el criterio establecido en los Catálogos anteriores: centrándose en los municipios mayores de 50.000 habitantes y capitales de provincia. Los trabajos del Catálogo de 2011, siguen la misma metodología que los de 1991, 2001, y 2006, con la única particularidad de que sólo identifican las Áreas Estadísticas Vulnerables, sin realizar el análisis urbanístico detallado que permitía identificar a partir de ellas los Barrios Vulnerables. En el Catálogo de 2011 se han delimitado AE-INMG (Área Estadística con concentraciones significativas de población inmigrante) y AEV (Áreas Estadísticas Vulnerables según los 3 Indicadores Básicos de Vulnerabilidad Urbana: IBVU Estudios, IBVU Vivienda o IBVU Paro). Estas delimitaciones son independientes y pueden superponerse para su análisis en el Visor del Catálogo.

En el caso del Indicador de Inmigración (I-INMG), para el desarrollo del estudio de 2011 se ha partido del análisis de la evolución de los Barrios con concentraciones significativas de población inmigrante identificados previamente en el año 2006, viendo primero si seguían o no cumpliendo esta condición en el año 2011. Posteriormente, se han identificado las nuevas Áreas Estadísticas con concentraciones significativas de población inmigrante (AE-INMG) no coincidentes con Barrios identificados en el Catálogo de 2006, incluyendo también las ciudades que no contaban con Barrios de este tipo en el año 2006.

Una vez identificadas las secciones censales que en 2011 superan los umbrales de referencia del Indicador de Inmigración (I-INMG), se procede a agrupar estas secciones en Áreas Estadísticas con concentraciones significativas de población inmigrante (AE-INMG).

La metodología detallada completa puede consultarse en:

https://apps.fomento.gob.es/BarriosVulnerables/static/adjunto/Sintesis_metodologica_general_catalogo_bbvv.pdf

Datos sociodemográficos (Censo 2011)	Sección censal 0810102049		AE-INMG 08101001	
	Valores absolutos	%	Valores absolutos	%
Población total	790		7.630	
Población nacida en el extranjero total	55	6,96	1.775	23,26
Población nacida en el extranjero (excepto UE-15)	0	0,00	s.d.	s.d.

	Sección	AE-INMG	Municipio	Comunidad Autónoma	España
INDICADOR DE INMIGRACIÓN (I-INMG)	0,00	s.d.	22,10	13,60	9,99
INDICADORES BÁSICOS DE VULNERABILIDAD URBANA (IBVU) (4)					
IBVU Estudios (5)	17,97	12,93	14,07	10,02	10,92
IBVU Vivienda (6)	22,86	22,21	13,92	7,60	6,99
IBVU Paro (7)	15,38	27,73	28,49	25,75	29,64

(4) Además del Indicador de Inmigración (I-INMG) se ofrecen los valores de los 3 Indicadores Básicos de Vulnerabilidad Urbana (IBVU) para poder analizar la situación de cada sección censal y AE-INMG en relación con los valores de referencia de vulnerabilidad para estos 3 indicadores.

(5) IBVU Estudios: Porcentaje de población analfabeta y sin estudios de 16 años o más, sobre el total de población de 16 años o más. Valor de referencia de vulnerabilidad (2011): 16,38%.

(6) IBVU Vivienda: Porcentaje de viviendas familiares (principales, secundarias, vacías) en edificios en estado en estado ruinoso, malo o deficiente, sobre el total de viviendas familiares (principales, secundarias, vacías). Valor de referencia de vulnerabilidad (2011): 17,50 %.

(7) IBVU Paro: Porcentaje de la población de 16 años o más en situación de paro, respecto al total de población activa de 16 años o más. Valor de referencia de vulnerabilidad (2011): 42,33 %.

Definiciones

ÁREA ESTADÍSTICA CON CONCENTRACIONES SIGNIFICATIVAS DE POBLACIÓN INMIGRANTE (AE-INMG)

Agrupación de secciones censales colindantes y de cierta homogeneidad urbanística, de entre 3.500 y 15.000 habitantes en las que el valor de Indicador de Inmigración (I-INMG) del conjunto supera el valor establecido como referencia (20%).

INDICADOR DE INMIGRACIÓN (I-INMG)

Porcentaje de población nacida en países no pertenecientes a la UE-14, respecto a la población total. Se calcula restando al número total de nacidos en el extranjero, los nacidos en los países de la UE-14: Alemania; Austria; Bélgica; Dinamarca; Finlandia; Francia; Reino Unido; Grecia; Irlanda; Italia; Luxemburgo; Países Bajos; Portugal; y Suecia.

Síntesis Metodológica

El cuerpo de estudio del Catálogo de Barrios Vulnerables de 2011 sigue el criterio establecido en los Catálogos anteriores: centrándose en los municipios mayores de 50.000 habitantes y capitales de provincia. Los trabajos del Catálogo de 2011, siguen la misma metodología que los de 1991, 2001, y 2006, con la única particularidad de que sólo identifican las Áreas Estadísticas Vulnerables, sin realizar el análisis urbanístico detallado que permitía identificar a partir de ellas los Barrios Vulnerables. En el Catálogo de 2011 se han delimitado AE-INMG (Área Estadística con concentraciones significativas de población inmigrante) y AEV (Áreas Estadísticas Vulnerables según los 3 Indicadores Básicos de Vulnerabilidad Urbana: IBVU Estudios, IBVU Vivienda o IBVU Paro). Estas delimitaciones son independientes y pueden superponerse para su análisis en el Visor del Catálogo.

En el caso del Indicador de Inmigración (I-INMG), para el desarrollo del estudio de 2011 se ha partido del análisis de la evolución de los Barrios con concentraciones significativas de población inmigrante identificados previamente en el año 2006, viendo primero si seguían o no cumpliendo esta condición en el año 2011. Posteriormente, se han identificado las nuevas Áreas Estadísticas con concentraciones significativas de población inmigrante (AE-INMG) no coincidentes con Barrios identificados en el Catálogo de 2006, incluyendo también las ciudades que no contaban con Barrios de este tipo en el año 2006.

Una vez identificadas las secciones censales que en 2011 superan los umbrales de referencia del Indicador de Inmigración (I-INMG), se procede a agrupar estas secciones en Áreas Estadísticas con concentraciones significativas de población inmigrante (AE-INMG).

La metodología detallada completa puede consultarse en:

https://apps.fomento.gob.es/BarriosVulnerables/static/adjunto/Sintesis_metodologica_general_catalogo_bbvv.pdf

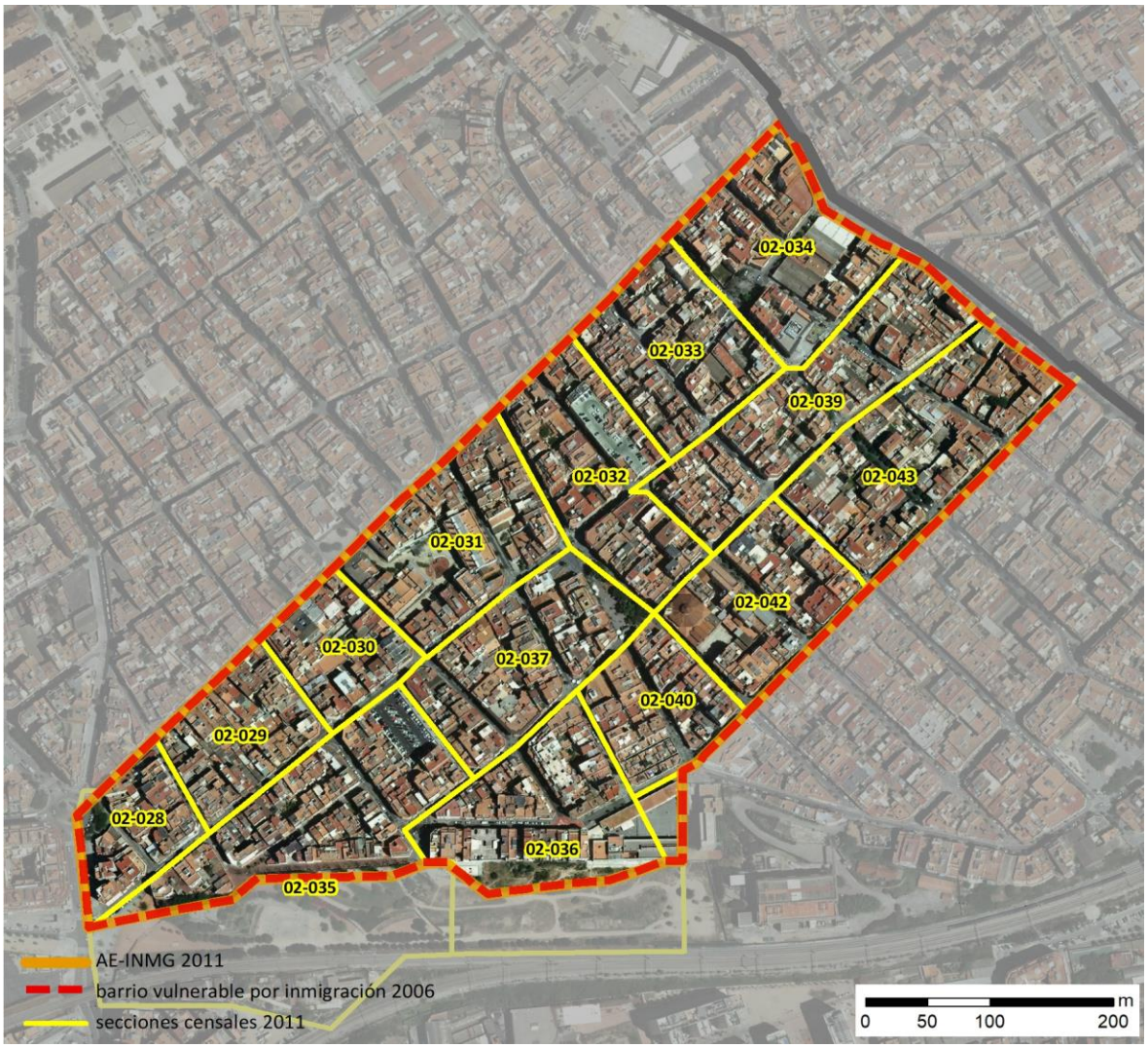

Localización en detalle del AE-INMG

Datos básicos del AE-INMG (1)

Población total	13.635
Población nacida en el extranjero total	4.710
Población nacida en el extranjero (excepto UE-15)	4.260
Densidad población (hab/Km²)	49.993,04
Superficie (ha)	27,27
Nº de secciones censales	14



Localización del AE-INMG dentro del término municipal

	Valor del AE-INMG	Valor de referencia (2)
INDICADOR DE INMIGRACIÓN (I-INMG) (3)	**31,24 %**	20,00%

(1) Área Estadística con concentraciones significativas de población inmigrante (AE-INMG)

(2) Valor que se ha tomado como referencia para este estudio

(3) Indicador de Inmigración: (I-INMG): Porcentaje de población nacida en países no pertenecientes a la UE-14, respecto a la población total. Se calcula restando al número total de nacidos en el extranjero, los nacidos en los países de la UE-14: Alemania; Austria; Bélgica; Dinamarca; Finlandia; Francia; Reino Unido; Grecia; Irlanda; Italia; Luxemburgo; Países Bajos; Portugal; y Suecia.

Datos sociodemográficos (Censo 2011)	Sección censal 0810102028		AE-INMG 08101002	
	Valores absolutos	%	Valores absolutos	%
Población total	790		13.635	
Población nacida en el extranjero total	435	55,06	4.710	34,54
Población nacida en el extranjero (excepto UE-15)	435	55,06	4.260	31,24

	Sección	AE-INMG	Municipio	Comunidad Autónoma	España
INDICADOR DE INMIGRACIÓN (I-INMG)	55,06	31,24	22,10	13,60	9,99
INDICADORES BÁSICOS DE VULNERABILIDAD URBANA (IBVU) (4)					
IBVU Estudios (5)	11,56	12,85	14,07	10,02	10,92
IBVU Vivienda (6)	8,20	17,75	13,92	7,60	6,99
IBVU Paro (7)	25,00	32,18	28,49	25,75	29,64

(4) Además del Indicador de Inmigración (I-INMG) se ofrecen los valores de los 3 Indicadores Básicos de Vulnerabilidad Urbana (IBVU) para poder analizar la situación de cada sección censal y AE-INMG en relación con los valores de referencia de vulnerabilidad para estos 3 indicadores.

(5) IBVU Estudios: Porcentaje de población analfabeta y sin estudios de 16 años o más, sobre el total de población de 16 años o más. Valor de referencia de vulnerabilidad (2011): 16,38%.

(6) IBVU Vivienda: Porcentaje de viviendas familiares (principales, secundarias, vacías) en edificios en estado en estado ruinoso, malo o deficiente, sobre el total de viviendas familiares (principales, secundarias, vacías). Valor de referencia de vulnerabilidad (2011): 17,50 %.

(7) IBVU Paro: Porcentaje de la población de 16 años o más en situación de paro, respecto al total de población activa de 16 años o más. Valor de referencia de vulnerabilidad (2011): 42,33 %.

Definiciones

ÁREA ESTADÍSTICA CON CONCENTRACIONES SIGNIFICATIVAS DE POBLACIÓN INMIGRANTE (AE-INMG)

Agrupación de secciones censales colindantes y de cierta homogeneidad urbanística, de entre 3.500 y 15.000 habitantes en las que el valor de Indicador de Inmigración (I-INMG) del conjunto supera el valor establecido como referencia (20%).

INDICADOR DE INMIGRACIÓN (I-INMG)

Porcentaje de población nacida en países no pertenecientes a la UE-14, respecto a la población total. Se calcula restando al número total de nacidos en el extranjero, los nacidos en los países de la UE-14: Alemania; Austria; Bélgica; Dinamarca; Finlandia; Francia; Reino Unido; Grecia; Irlanda; Italia; Luxemburgo; Países Bajos; Portugal; y Suecia.

Síntesis Metodológica

El cuerpo de estudio del Catálogo de Barrios Vulnerables de 2011 sigue el criterio establecido en los Catálogos anteriores: centrándose en los municipios mayores de 50.000 habitantes y capitales de provincia. Los trabajos del Catálogo de 2011, siguen la misma metodología que los de 1991, 2001, y 2006, con la única particularidad de que sólo identifican las Áreas Estadísticas Vulnerables, sin realizar el análisis urbanístico detallado que permitía identificar a partir de ellas los Barrios Vulnerables. En el Catálogo de 2011 se han delimitado AE-INMG (Área Estadística con concentraciones significativas de población inmigrante) y AEV (Áreas Estadísticas Vulnerables según los 3 Indicadores Básicos de Vulnerabilidad Urbana: IBVU Estudios, IBVU Vivienda o IBVU Paro). Estas delimitaciones son independientes y pueden superponerse para su análisis en el Visor del Catálogo.

En el caso del Indicador de Inmigración (I-INMG), para el desarrollo del estudio de 2011 se ha partido del análisis de la evolución de los Barrios con concentraciones significativas de población inmigrante identificados previamente en el año 2006, viendo primero si seguían o no cumpliendo esta condición en el año 2011. Posteriormente, se han identificado las nuevas Áreas Estadísticas con concentraciones significativas de población inmigrante (AE-INMG) no coincidentes con Barrios identificados en el Catálogo de 2006, incluyendo también las ciudades que no contaban con Barrios de este tipo en el año 2006.

Una vez identificadas las secciones censales que en 2011 superan los umbrales de referencia del Indicador de Inmigración (I-INMG), se procede a agrupar estas secciones en Áreas Estadísticas con concentraciones significativas de población inmigrante (AE-INMG).

La metodología detallada completa puede consultarse en:

https://apps.fomento.gob.es/BarriosVulnerables/static/adjunto/Sintesis_metodologica_general_catalogo_bbvv.pdf

Datos sociodemográficos (Censo 2011)	Sección censal 0810102029		AE-INMG 08101002	
	Valores absolutos	%	Valores absolutos	%
Población total	615		13.635	
Población nacida en el extranjero total	210	34,15	4.710	34,54
Población nacida en el extranjero (excepto UE-15)	215	34,96	4.260	31,24

	Sección	AE-INMG	Municipio	Comunidad Autónoma	España
INDICADOR DE INMIGRACIÓN (I-INMG)	34,96	31,24	22,10	13,60	9,99
INDICADORES BÁSICOS DE VULNERABILIDAD URBANA (IBVU) (4)					
IBVU Estudios (5)	12,28	12,85	14,07	10,02	10,92
IBVU Vivienda (6)	11,63	17,75	13,92	7,60	6,99
IBVU Paro (7)	30,00	32,18	28,49	25,75	29,64

(4) Además del Indicador de Inmigración (I-INMG) se ofrecen los valores de los 3 Indicadores Básicos de Vulnerabilidad Urbana (IBVU) para poder analizar la situación de cada sección censal y AE-INMG en relación con los valores de referencia de vulnerabilidad para estos 3 indicadores.

(5) IBVU Estudios: Porcentaje de población analfabeta y sin estudios de 16 años o más, sobre el total de población de 16 años o más. Valor de referencia de vulnerabilidad (2011): 16,38%.

(6) IBVU Vivienda: Porcentaje de viviendas familiares (principales, secundarias, vacías) en edificios en estado en estado ruinoso, malo o deficiente, sobre el total de viviendas familiares (principales, secundarias, vacías). Valor de referencia de vulnerabilidad (2011): 17,50 %.

(7) IBVU Paro: Porcentaje de la población de 16 años o más en situación de paro, respecto al total de población activa de 16 años o más. Valor de referencia de vulnerabilidad (2011): 42,33 %.

Definiciones

ÁREA ESTADÍSTICA CON CONCENTRACIONES SIGNIFICATIVAS DE POBLACIÓN INMIGRANTE (AE-INMG)

Agrupación de secciones censales colindantes y de cierta homogeneidad urbanística, de entre 3.500 y 15.000 habitantes en las que el valor de Indicador de Inmigración (I-INMG) del conjunto supera el valor establecido como referencia (20%).

INDICADOR DE INMIGRACIÓN (I-INMG)

Porcentaje de población nacida en países no pertenecientes a la UE-14, respecto a la población total. Se calcula restando al número total de nacidos en el extranjero, los nacidos en los países de la UE-14: Alemania; Austria; Bélgica; Dinamarca; Finlandia; Francia; Reino Unido; Grecia; Irlanda; Italia; Luxemburgo; Países Bajos; Portugal; y Suecia.

Síntesis Metodológica

El cuerpo de estudio del Catálogo de Barrios Vulnerables de 2011 sigue el criterio establecido en los Catálogos anteriores: centrándose en los municipios mayores de 50.000 habitantes y capitales de provincia. Los trabajos del Catálogo de 2011, siguen la misma metodología que los de 1991, 2001, y 2006, con la única particularidad de que sólo identifican las Áreas Estadísticas Vulnerables, sin realizar el análisis urbanístico detallado que permitía identificar a partir de ellas los Barrios Vulnerables. En el Catálogo de 2011 se han delimitado AE-INMG (Área Estadística con concentraciones significativas de población inmigrante) y AEV (Áreas Estadísticas Vulnerables según los 3 Indicadores Básicos de Vulnerabilidad Urbana: IBVU Estudios, IBVU Vivienda o IBVU Paro). Estas delimitaciones son independientes y pueden superponerse para su análisis en el Visor del Catálogo.

En el caso del Indicador de Inmigración (I-INMG), para el desarrollo del estudio de 2011 se ha partido del análisis de la evolución de los Barrios con concentraciones significativas de población inmigrante identificados previamente en el año 2006, viendo primero si seguían o no cumpliendo esta condición en el año 2011. Posteriormente, se han identificado las nuevas Áreas Estadísticas con concentraciones significativas de población inmigrante (AE-INMG) no coincidentes con Barrios identificados en el Catálogo de 2006, incluyendo también las ciudades que no contaban con Barrios de este tipo en el año 2006.

Una vez identificadas las secciones censales que en 2011 superan los umbrales de referencia del Indicador de Inmigración (I-INMG), se procede a agrupar estas secciones en Áreas Estadísticas con concentraciones significativas de población inmigrante (AE-INMG).

La metodología detallada completa puede consultarse en:

https://apps.fomento.gob.es/BarriosVulnerables/static/adjunto/Sintesis_metodologica_general_catalogo_bbvv.pdf

Datos sociodemográficos (Censo 2011)	Sección censal 0810102030		AE-INMG 08101002	
	Valores absolutos	%	Valores absolutos	%
Población total	445		13.635	
Población nacida en el extranjero total	70	15,73	4.710	34,54
Población nacida en el extranjero (excepto UE-15)	0	0,00	4.260	31,24

	Sección	AE-INMG	Municipio	Comunidad Autónoma	España
INDICADOR DE INMIGRACIÓN (I-INMG)	0,00	31,24	22,10	13,60	9,99
INDICADORES BÁSICOS DE VULNERABILIDAD URBANA (IBVU) (4)					
IBVU Estudios (5)	7,79	12,85	14,07	10,02	10,92
IBVU Vivienda (6)	52,17	17,75	13,92	7,60	6,99
IBVU Paro (7)	23,73	32,18	28,49	25,75	29,64

(4) Además del Indicador de Inmigración (I-INMG) se ofrecen los valores de los 3 Indicadores Básicos de Vulnerabilidad Urbana (IBVU) para poder analizar la situación de cada sección censal y AE-INMG en relación con los valores de referencia de vulnerabilidad para estos 3 indicadores.

(5) IBVU Estudios: Porcentaje de población analfabeta y sin estudios de 16 años o más, sobre el total de población de 16 años o más. Valor de referencia de vulnerabilidad (2011): 16,38%.

(6) IBVU Vivienda: Porcentaje de viviendas familiares (principales, secundarias, vacías) en edificios en estado en estado ruinoso, malo o deficiente, sobre el total de viviendas familiares (principales, secundarias, vacías). Valor de referencia de vulnerabilidad (2011): 17,50 %.

(7) IBVU Paro: Porcentaje de la población de 16 años o más en situación de paro, respecto al total de población activa de 16 años o más. Valor de referencia de vulnerabilidad (2011): 42,33 %.

Definiciones

ÁREA ESTADÍSTICA CON CONCENTRACIONES SIGNIFICATIVAS DE POBLACIÓN INMIGRANTE (AE-INMG)

Agrupación de secciones censales colindantes y de cierta homogeneidad urbanística, de entre 3.500 y 15.000 habitantes en las que el valor de Indicador de Inmigración (I-INMG) del conjunto supera el valor establecido como referencia (20%).

INDICADOR DE INMIGRACIÓN (I-INMG)

Porcentaje de población nacida en países no pertenecientes a la UE-14, respecto a la población total. Se calcula restando al número total de nacidos en el extranjero, los nacidos en los países de la UE-14: Alemania; Austria; Bélgica; Dinamarca; Finlandia; Francia; Reino Unido; Grecia; Irlanda; Italia; Luxemburgo; Países Bajos; Portugal; y Suecia.

Síntesis Metodológica

El cuerpo de estudio del Catálogo de Barrios Vulnerables de 2011 sigue el criterio establecido en los Catálogos anteriores: centrándose en los municipios mayores de 50.000 habitantes y capitales de provincia. Los trabajos del Catálogo de 2011, siguen la misma metodología que los de 1991, 2001, y 2006, con la única particularidad de que sólo identifican las Áreas Estadísticas Vulnerables, sin realizar el análisis urbanístico detallado que permitía identificar a partir de ellas los Barrios Vulnerables. En el Catálogo de 2011 se han delimitado AE-INMG (Área Estadística con concentraciones significativas de población inmigrante) y AEV (Áreas Estadísticas Vulnerables según los 3 Indicadores Básicos de Vulnerabilidad Urbana: IBVU Estudios, IBVU Vivienda o IBVU Paro). Estas delimitaciones son independientes y pueden superponerse para su análisis en el Visor del Catálogo.

En el caso del Indicador de Inmigración (I-INMG), para el desarrollo del estudio de 2011 se ha partido del análisis de la evolución de los Barrios con concentraciones significativas de población inmigrante identificados previamente en el año 2006, viendo primero si seguían o no cumpliendo esta condición en el año 2011. Posteriormente, se han identificado las nuevas Áreas Estadísticas con concentraciones significativas de población inmigrante (AE-INMG) no coincidentes con Barrios identificados en el Catálogo de 2006, incluyendo también las ciudades que no contaban con Barrios de este tipo en el año 2006.

Una vez identificadas las secciones censales que en 2011 superan los umbrales de referencia del Indicador de Inmigración (I-INMG), se procede a agrupar estas secciones en Áreas Estadísticas con concentraciones significativas de población inmigrante (AE-INMG).

La metodología detallada completa puede consultarse en:

https://apps.fomento.gob.es/BarriosVulnerables/static/adjunto/Sintesis_metodologica_general_catalogo_bbvv.pdf

Datos sociodemográficos (Censo 2011)	Sección censal 0810102031		AE-INMG 08101002	
	Valores absolutos	%	Valores absolutos	%
Población total	915		13.635	
Población nacida en el extranjero total	160	17,49	4.710	34,54
Población nacida en el extranjero (excepto UE-15)	160	17,49	4.260	31,24

	Sección	AE-INMG	Municipio	Comunidad Autónoma	España
INDICADOR DE INMIGRACIÓN (I-INMG)	17,49	31,24	22,10	13,60	9,99
INDICADORES BÁSICOS DE VULNERABILIDAD URBANA (IBVU) (4)					
IBVU Estudios (5)	16,98	12,85	14,07	10,02	10,92
IBVU Vivienda (6)	18,07	17,75	13,92	7,60	6,99
IBVU Paro (7)	30,99	32,18	28,49	25,75	29,64

(4) Además del Indicador de Inmigración (I-INMG) se ofrecen los valores de los 3 Indicadores Básicos de Vulnerabilidad Urbana (IBVU) para poder analizar la situación de cada sección censal y AE-INMG en relación con los valores de referencia de vulnerabilidad para estos 3 indicadores.

(5) IBVU Estudios: Porcentaje de población analfabeta y sin estudios de 16 años o más, sobre el total de población de 16 años o más. Valor de referencia de vulnerabilidad (2011): 16,38%.

(6) IBVU Vivienda: Porcentaje de viviendas familiares (principales, secundarias, vacías) en edificios en estado en estado ruinoso, malo o deficiente, sobre el total de viviendas familiares (principales, secundarias, vacías). Valor de referencia de vulnerabilidad (2011): 17,50 %.

(7) IBVU Paro: Porcentaje de la población de 16 años o más en situación de paro, respecto al total de población activa de 16 años o más. Valor de referencia de vulnerabilidad (2011): 42,33 %.

Definiciones

ÁREA ESTADÍSTICA CON CONCENTRACIONES SIGNIFICATIVAS DE POBLACIÓN INMIGRANTE (AE-INMG)

Agrupación de secciones censales colindantes y de cierta homogeneidad urbanística, de entre 3.500 y 15.000 habitantes en las que el valor de Indicador de Inmigración (I-INMG) del conjunto supera el valor establecido como referencia (20%).

INDICADOR DE INMIGRACIÓN (I-INMG)

Porcentaje de población nacida en países no pertenecientes a la UE-14, respecto a la población total. Se calcula restando al número total de nacidos en el extranjero, los nacidos en los países de la UE-14: Alemania; Austria; Bélgica; Dinamarca; Finlandia; Francia; Reino Unido; Grecia; Irlanda; Italia; Luxemburgo; Países Bajos; Portugal; y Suecia.

Síntesis Metodológica

El cuerpo de estudio del Catálogo de Barrios Vulnerables de 2011 sigue el criterio establecido en los Catálogos anteriores: centrándose en los municipios mayores de 50.000 habitantes y capitales de provincia. Los trabajos del Catálogo de 2011, siguen la misma metodología que los de 1991, 2001, y 2006, con la única particularidad de que sólo identifican las Áreas Estadísticas Vulnerables, sin realizar el análisis urbanístico detallado que permitía identificar a partir de ellas los Barrios Vulnerables. En el Catálogo de 2011 se han delimitado AE-INMG (Área Estadística con concentraciones significativas de población inmigrante) y AEV (Áreas Estadísticas Vulnerables según los 3 Indicadores Básicos de Vulnerabilidad Urbana: IBVU Estudios, IBVU Vivienda o IBVU Paro). Estas delimitaciones son independientes y pueden superponerse para su análisis en el Visor del Catálogo.

En el caso del Indicador de Inmigración (I-INMG), para el desarrollo del estudio de 2011 se ha partido del análisis de la evolución de los Barrios con concentraciones significativas de población inmigrante identificados previamente en el año 2006, viendo primero si seguían o no cumpliendo esta condición en el año 2011. Posteriormente, se han identificado las nuevas Áreas Estadísticas con concentraciones significativas de población inmigrante (AE-INMG) no coincidentes con Barrios identificados en el Catálogo de 2006, incluyendo también las ciudades que no contaban con Barrios de este tipo en el año 2006.

Una vez identificadas las secciones censales que en 2011 superan los umbrales de referencia del Indicador de Inmigración (I-INMG), se procede a agrupar estas secciones en Áreas Estadísticas con concentraciones significativas de población inmigrante (AE-INMG).

La metodología detallada completa puede consultarse en:

https://apps.fomento.gob.es/BarriosVulnerables/static/adjunto/Sintesis_metodologica_general_catalogo_bbvv.pdf

Datos sociodemográficos (Censo 2011)	Sección censal 0810102032		AE-INMG 08101002	
	Valores absolutos	%	Valores absolutos	%
Población total	595		13.635	
Población nacida en el extranjero total	105	17,65	4.710	34,54
Población nacida en el extranjero (excepto UE-15)	80	13,45	4.260	31,24

	Sección	AE-INMG	Municipio	Comunidad Autónoma	España
INDICADOR DE INMIGRACIÓN (I-INMG)	13,45	31,24	22,10	13,60	9,99
INDICADORES BÁSICOS DE VULNERABILIDAD URBANA (IBVU) (4)					
IBVU Estudios (5)	10,68	12,85	14,07	10,02	10,92
IBVU Vivienda (6)	3,28	17,75	13,92	7,60	6,99
IBVU Paro (7)	9,84	32,18	28,49	25,75	29,64

(4) Además del Indicador de Inmigración (I-INMG) se ofrecen los valores de los 3 Indicadores Básicos de Vulnerabilidad Urbana (IBVU) para poder analizar la situación de cada sección censal y AE-INMG en relación con los valores de referencia de vulnerabilidad para estos 3 indicadores.

(5) IBVU Estudios: Porcentaje de población analfabeta y sin estudios de 16 años o más, sobre el total de población de 16 años o más. Valor de referencia de vulnerabilidad (2011): 16,38%.

(6) IBVU Vivienda: Porcentaje de viviendas familiares (principales, secundarias, vacías) en edificios en estado en estado ruinoso, malo o deficiente, sobre el total de viviendas familiares (principales, secundarias, vacías). Valor de referencia de vulnerabilidad (2011): 17,50 %.

(7) IBVU Paro: Porcentaje de la población de 16 años o más en situación de paro, respecto al total de población activa de 16 años o más. Valor de referencia de vulnerabilidad (2011): 42,33 %.

Definiciones

ÁREA ESTADÍSTICA CON CONCENTRACIONES SIGNIFICATIVAS DE POBLACIÓN INMIGRANTE (AE-INMG)

Agrupación de secciones censales colindantes y de cierta homogeneidad urbanística, de entre 3.500 y 15.000 habitantes en las que el valor de Indicador de Inmigración (I-INMG) del conjunto supera el valor establecido como referencia (20%).

INDICADOR DE INMIGRACIÓN (I-INMG)

Porcentaje de población nacida en países no pertenecientes a la UE-14, respecto a la población total. Se calcula restando al número total de nacidos en el extranjero, los nacidos en los países de la UE-14: Alemania; Austria; Bélgica; Dinamarca; Finlandia; Francia; Reino Unido; Grecia; Irlanda; Italia; Luxemburgo; Países Bajos; Portugal; y Suecia.

Síntesis Metodológica

El cuerpo de estudio del Catálogo de Barrios Vulnerables de 2011 sigue el criterio establecido en los Catálogos anteriores: centrándose en los municipios mayores de 50.000 habitantes y capitales de provincia. Los trabajos del Catálogo de 2011, siguen la misma metodología que los de 1991, 2001, y 2006, con la única particularidad de que sólo identifican las Áreas Estadísticas Vulnerables, sin realizar el análisis urbanístico detallado que permitía identificar a partir de ellas los Barrios Vulnerables. En el Catálogo de 2011 se han delimitado AE-INMG (Área Estadística con concentraciones significativas de población inmigrante) y AEV (Áreas Estadísticas Vulnerables según los 3 Indicadores Básicos de Vulnerabilidad Urbana: IBVU Estudios, IBVU Vivienda o IBVU Paro). Estas delimitaciones son independientes y pueden superponerse para su análisis en el Visor del Catálogo.

En el caso del Indicador de Inmigración (I-INMG), para el desarrollo del estudio de 2011 se ha partido del análisis de la evolución de los Barrios con concentraciones significativas de población inmigrante identificados previamente en el año 2006, viendo primero si seguían o no cumpliendo esta condición en el año 2011. Posteriormente, se han identificado las nuevas Áreas Estadísticas con concentraciones significativas de población inmigrante (AE-INMG) no coincidentes con Barrios identificados en el Catálogo de 2006, incluyendo también las ciudades que no contaban con Barrios de este tipo en el año 2006.

Una vez identificadas las secciones censales que en 2011 superan los umbrales de referencia del Indicador de Inmigración (I-INMG), se procede a agrupar estas secciones en Áreas Estadísticas con concentraciones significativas de población inmigrante (AE-INMG).

La metodología detallada completa puede consultarse en:

https://apps.fomento.gob.es/BarriosVulnerables/static/adjunto/Sintesis_metodologica_general_catalogo_bbvv.pdf

Datos sociodemográficos (Censo 2011)	Sección censal 0810102033		AE-INMG 08101002	
	Valores absolutos	%	Valores absolutos	%
Población total	885		13.635	
Población nacida en el extranjero total	290	32,77	4.710	34,54
Población nacida en el extranjero (excepto UE-15)	290	32,77	4.260	31,24

	Sección	AE-INMG	Municipio	Comunidad Autónoma	España
INDICADOR DE INMIGRACIÓN (I-INMG)	32,77	31,24	22,10	13,60	9,99
INDICADORES BÁSICOS DE VULNERABILIDAD URBANA (IBVU) (4)					
IBVU Estudios (5)	10,71	12,85	14,07	10,02	10,92
IBVU Vivienda (6)	32,53	17,75	13,92	7,60	6,99
IBVU Paro (7)	33,33	32,18	28,49	25,75	29,64

(4) Además del Indicador de Inmigración (I-INMG) se ofrecen los valores de los 3 Indicadores Básicos de Vulnerabilidad Urbana (IBVU) para poder analizar la situación de cada sección censal y AE-INMG en relación con los valores de referencia de vulnerabilidad para estos 3 indicadores.

(5) IBVU Estudios: Porcentaje de población analfabeta y sin estudios de 16 años o más, sobre el total de población de 16 años o más. Valor de referencia de vulnerabilidad (2011): 16,38%.

(6) IBVU Vivienda: Porcentaje de viviendas familiares (principales, secundarias, vacías) en edificios en estado en estado ruinoso, malo o deficiente, sobre el total de viviendas familiares (principales, secundarias, vacías). Valor de referencia de vulnerabilidad (2011): 17,50 %.

(7) IBVU Paro: Porcentaje de la población de 16 años o más en situación de paro, respecto al total de población activa de 16 años o más. Valor de referencia de vulnerabilidad (2011): 42,33 %.

Definiciones

ÁREA ESTADÍSTICA CON CONCENTRACIONES SIGNIFICATIVAS DE POBLACIÓN INMIGRANTE (AE-INMG)

Agrupación de secciones censales colindantes y de cierta homogeneidad urbanística, de entre 3.500 y 15.000 habitantes en las que el valor de Indicador de Inmigración (I-INMG) del conjunto supera el valor establecido como referencia (20%).

INDICADOR DE INMIGRACIÓN (I-INMG)

Porcentaje de población nacida en países no pertenecientes a la UE-14, respecto a la población total. Se calcula restando al número total de nacidos en el extranjero, los nacidos en los países de la UE-14: Alemania; Austria; Bélgica; Dinamarca; Finlandia; Francia; Reino Unido; Grecia; Irlanda; Italia; Luxemburgo; Países Bajos; Portugal; y Suecia.

Síntesis Metodológica

El cuerpo de estudio del Catálogo de Barrios Vulnerables de 2011 sigue el criterio establecido en los Catálogos anteriores: centrándose en los municipios mayores de 50.000 habitantes y capitales de provincia. Los trabajos del Catálogo de 2011, siguen la misma metodología que los de 1991, 2001, y 2006, con la única particularidad de que sólo identifican las Áreas Estadísticas Vulnerables, sin realizar el análisis urbanístico detallado que permitía identificar a partir de ellas los Barrios Vulnerables. En el Catálogo de 2011 se han delimitado AE-INMG (Área Estadística con concentraciones significativas de población inmigrante) y AEV (Áreas Estadísticas Vulnerables según los 3 Indicadores Básicos de Vulnerabilidad Urbana: IBVU Estudios, IBVU Vivienda o IBVU Paro). Estas delimitaciones son independientes y pueden superponerse para su análisis en el Visor del Catálogo.

En el caso del Indicador de Inmigración (I-INMG), para el desarrollo del estudio de 2011 se ha partido del análisis de la evolución de los Barrios con concentraciones significativas de población inmigrante identificados previamente en el año 2006, viendo primero si seguían o no cumpliendo esta condición en el año 2011. Posteriormente, se han identificado las nuevas Áreas Estadísticas con concentraciones significativas de población inmigrante (AE-INMG) no coincidentes con Barrios identificados en el Catálogo de 2006, incluyendo también las ciudades que no contaban con Barrios de este tipo en el año 2006.

Una vez identificadas las secciones censales que en 2011 superan los umbrales de referencia del Indicador de Inmigración (I-INMG), se procede a agrupar estas secciones en Áreas Estadísticas con concentraciones significativas de población inmigrante (AE-INMG).

La metodología detallada completa puede consultarse en:

https://apps.fomento.gob.es/BarriosVulnerables/static/adjunto/Sintesis_metodologica_general_catalogo_bbvv.pdf

Datos sociodemográficos (Censo 2011)	Sección censal 0810102034		AE-INMG 08101002	
	Valores absolutos	%	Valores absolutos	%
Población total	680		13.635	
Población nacida en el extranjero total	145	21,32	4.710	34,54
Población nacida en el extranjero (excepto UE-15)	135	19,85	4.260	31,24

	Sección	AE-INMG	Municipio	Comunidad Autónoma	España
INDICADOR DE INMIGRACIÓN (I-INMG)	19,85	31,24	22,10	13,60	9,99
INDICADORES BÁSICOS DE VULNERABILIDAD URBANA (IBVU) (4)					
IBVU Estudios (5)	8,40	12,85	14,07	10,02	10,92
IBVU Vivienda (6)	6,41	17,75	13,92	7,60	6,99
IBVU Paro (7)	17,91	32,18	28,49	25,75	29,64

(4) Además del Indicador de Inmigración (I-INMG) se ofrecen los valores de los 3 Indicadores Básicos de Vulnerabilidad Urbana (IBVU) para poder analizar la situación de cada sección censal y AE-INMG en relación con los valores de referencia de vulnerabilidad para estos 3 indicadores.

(5) IBVU Estudios: Porcentaje de población analfabeta y sin estudios de 16 años o más, sobre el total de población de 16 años o más. Valor de referencia de vulnerabilidad (2011): 16,38%.

(6) IBVU Vivienda: Porcentaje de viviendas familiares (principales, secundarias, vacías) en edificios en estado en estado ruinoso, malo o deficiente, sobre el total de viviendas familiares (principales, secundarias, vacías). Valor de referencia de vulnerabilidad (2011): 17,50 %.

(7) IBVU Paro: Porcentaje de la población de 16 años o más en situación de paro, respecto al total de población activa de 16 años o más. Valor de referencia de vulnerabilidad (2011): 42,33 %.

Definiciones

ÁREA ESTADÍSTICA CON CONCENTRACIONES SIGNIFICATIVAS DE POBLACIÓN INMIGRANTE (AE-INMG)

Agrupación de secciones censales colindantes y de cierta homogeneidad urbanística, de entre 3.500 y 15.000 habitantes en las que el valor de Indicador de Inmigración (I-INMG) del conjunto supera el valor establecido como referencia (20%).

INDICADOR DE INMIGRACIÓN (I-INMG)

Porcentaje de población nacida en países no pertenecientes a la UE-14, respecto a la población total. Se calcula restando al número total de nacidos en el extranjero, los nacidos en los países de la UE-14: Alemania; Austria; Bélgica; Dinamarca; Finlandia; Francia; Reino Unido; Grecia; Irlanda; Italia; Luxemburgo; Países Bajos; Portugal; y Suecia.

Síntesis Metodológica

El cuerpo de estudio del Catálogo de Barrios Vulnerables de 2011 sigue el criterio establecido en los Catálogos anteriores: centrándose en los municipios mayores de 50.000 habitantes y capitales de provincia. Los trabajos del Catálogo de 2011, siguen la misma metodología que los de 1991, 2001, y 2006, con la única particularidad de que sólo identifican las Áreas Estadísticas Vulnerables, sin realizar el análisis urbanístico detallado que permitía identificar a partir de ellas los Barrios Vulnerables. En el Catálogo de 2011 se han delimitado AE-INMG (Área Estadística con concentraciones significativas de población inmigrante) y AEV (Áreas Estadísticas Vulnerables según los 3 Indicadores Básicos de Vulnerabilidad Urbana: IBVU Estudios, IBVU Vivienda o IBVU Paro). Estas delimitaciones son independientes y pueden superponerse para su análisis en el Visor del Catálogo.

En el caso del Indicador de Inmigración (I-INMG), para el desarrollo del estudio de 2011 se ha partido del análisis de la evolución de los Barrios con concentraciones significativas de población inmigrante identificados previamente en el año 2006, viendo primero si seguían o no cumpliendo esta condición en el año 2011. Posteriormente, se han identificado las nuevas Áreas Estadísticas con concentraciones significativas de población inmigrante (AE-INMG) no coincidentes con Barrios identificados en el Catálogo de 2006, incluyendo también las ciudades que no contaban con Barrios de este tipo en el año 2006.

Una vez identificadas las secciones censales que en 2011 superan los umbrales de referencia del Indicador de Inmigración (I-INMG), se procede a agrupar estas secciones en Áreas Estadísticas con concentraciones significativas de población inmigrante (AE-INMG).

La metodología detallada completa puede consultarse en:

https://apps.fomento.gob.es/BarriosVulnerables/static/adjunto/Sintesis_metodologica_general_catalogo_bbvv.pdf

Datos sociodemográficos (Censo 2011)	Sección censal 0810102035		AE-INMG 08101002	
	Valores absolutos	%	Valores absolutos	%
Población total	1.195		13.635	
Población nacida en el extranjero total	605	50,63	4.710	34,54
Población nacida en el extranjero (excepto UE-15)	565	47,28	4.260	31,24

	Sección	AE-INMG	Municipio	Comunidad Autónoma	España
INDICADOR DE INMIGRACIÓN (I-INMG)	47,28	31,24	22,10	13,60	9,99
INDICADORES BÁSICOS DE VULNERABILIDAD URBANA (IBVU) (4)					
IBVU Estudios (5)	18,10	12,85	14,07	10,02	10,92
IBVU Vivienda (6)	18,68	17,75	13,92	7,60	6,99
IBVU Paro (7)	36,22	32,18	28,49	25,75	29,64

(4) Además del Indicador de Inmigración (I-INMG) se ofrecen los valores de los 3 Indicadores Básicos de Vulnerabilidad Urbana (IBVU) para poder analizar la situación de cada sección censal y AE-INMG en relación con los valores de referencia de vulnerabilidad para estos 3 indicadores.

(5) IBVU Estudios: Porcentaje de población analfabeta y sin estudios de 16 años o más, sobre el total de población de 16 años o más. Valor de referencia de vulnerabilidad (2011): 16,38%.

(6) IBVU Vivienda: Porcentaje de viviendas familiares (principales, secundarias, vacías) en edificios en estado en estado ruinoso, malo o deficiente, sobre el total de viviendas familiares (principales, secundarias, vacías). Valor de referencia de vulnerabilidad (2011): 17,50 %.

(7) IBVU Paro: Porcentaje de la población de 16 años o más en situación de paro, respecto al total de población activa de 16 años o más. Valor de referencia de vulnerabilidad (2011): 42,33 %.

Definiciones

ÁREA ESTADÍSTICA CON CONCENTRACIONES SIGNIFICATIVAS DE POBLACIÓN INMIGRANTE (AE-INMG)

Agrupación de secciones censales colindantes y de cierta homogeneidad urbanística, de entre 3.500 y 15.000 habitantes en las que el valor de Indicador de Inmigración (I-INMG) del conjunto supera el valor establecido como referencia (20%).

INDICADOR DE INMIGRACIÓN (I-INMG)

Porcentaje de población nacida en países no pertenecientes a la UE-14, respecto a la población total. Se calcula restando al número total de nacidos en el extranjero, los nacidos en los países de la UE-14: Alemania; Austria; Bélgica; Dinamarca; Finlandia; Francia; Reino Unido; Grecia; Irlanda; Italia; Luxemburgo; Países Bajos; Portugal; y Suecia.

Síntesis Metodológica

El cuerpo de estudio del Catálogo de Barrios Vulnerables de 2011 sigue el criterio establecido en los Catálogos anteriores: centrándose en los municipios mayores de 50.000 habitantes y capitales de provincia. Los trabajos del Catálogo de 2011, siguen la misma metodología que los de 1991, 2001, y 2006, con la única particularidad de que sólo identifican las Áreas Estadísticas Vulnerables, sin realizar el análisis urbanístico detallado que permitía identificar a partir de ellas los Barrios Vulnerables. En el Catálogo de 2011 se han delimitado AE-INMG (Área Estadística con concentraciones significativas de población inmigrante) y AEV (Áreas Estadísticas Vulnerables según los 3 Indicadores Básicos de Vulnerabilidad Urbana: IBVU Estudios, IBVU Vivienda o IBVU Paro). Estas delimitaciones son independientes y pueden superponerse para su análisis en el Visor del Catálogo.

En el caso del Indicador de Inmigración (I-INMG), para el desarrollo del estudio de 2011 se ha partido del análisis de la evolución de los Barrios con concentraciones significativas de población inmigrante identificados previamente en el año 2006, viendo primero si seguían o no cumpliendo esta condición en el año 2011. Posteriormente, se han identificado las nuevas Áreas Estadísticas con concentraciones significativas de población inmigrante (AE-INMG) no coincidentes con Barrios identificados en el Catálogo de 2006, incluyendo también las ciudades que no contaban con Barrios de este tipo en el año 2006.

Una vez identificadas las secciones censales que en 2011 superan los umbrales de referencia del Indicador de Inmigración (I-INMG), se procede a agrupar estas secciones en Áreas Estadísticas con concentraciones significativas de población inmigrante (AE-INMG).

La metodología detallada completa puede consultarse en:

https://apps.fomento.gob.es/BarriosVulnerables/static/adjunto/Sintesis_metodologica_general_catalogo_bbvv.pdf

Datos sociodemográficos (Censo 2011)	Sección censal 0810102036		AE-INMG 08101002	
	Valores absolutos	%	Valores absolutos	%
Población total	1.670		13.635	
Población nacida en el extranjero total	820	49,10	4.710	34,54
Población nacida en el extranjero (excepto UE-15)	820	49,10	4.260	31,24

	Sección	AE-INMG	Municipio	Comunidad Autónoma	España
INDICADOR DE INMIGRACIÓN (I-INMG)	49,10	31,24	22,10	13,60	9,99
INDICADORES BÁSICOS DE VULNERABILIDAD URBANA (IBVU) (4)					
IBVU Estudios (5)	13,68	12,85	14,07	10,02	10,92
IBVU Vivienda (6)	22,90	17,75	13,92	7,60	6,99
IBVU Paro (7)	40,63	32,18	28,49	25,75	29,64

(4) Además del Indicador de Inmigración (I-INMG) se ofrecen los valores de los 3 Indicadores Básicos de Vulnerabilidad Urbana (IBVU) para poder analizar la situación de cada sección censal y AE-INMG en relación con los valores de referencia de vulnerabilidad para estos 3 indicadores.

(5) IBVU Estudios: Porcentaje de población analfabeta y sin estudios de 16 años o más, sobre el total de población de 16 años o más. Valor de referencia de vulnerabilidad (2011): 16,38%.

(6) IBVU Vivienda: Porcentaje de viviendas familiares (principales, secundarias, vacías) en edificios en estado en estado ruinoso, malo o deficiente, sobre el total de viviendas familiares (principales, secundarias, vacías). Valor de referencia de vulnerabilidad (2011): 17,50 %.

(7) IBVU Paro: Porcentaje de la población de 16 años o más en situación de paro, respecto al total de población activa de 16 años o más. Valor de referencia de vulnerabilidad (2011): 42,33 %.

Definiciones

ÁREA ESTADÍSTICA CON CONCENTRACIONES SIGNIFICATIVAS DE POBLACIÓN INMIGRANTE (AE-INMG)

Agrupación de secciones censales colindantes y de cierta homogeneidad urbanística, de entre 3.500 y 15.000 habitantes en las que el valor de Indicador de Inmigración (I-INMG) del conjunto supera el valor establecido como referencia (20%).

INDICADOR DE INMIGRACIÓN (I-INMG)

Porcentaje de población nacida en países no pertenecientes a la UE-14, respecto a la población total. Se calcula restando al número total de nacidos en el extranjero, los nacidos en los países de la UE-14: Alemania; Austria; Bélgica; Dinamarca; Finlandia; Francia; Reino Unido; Grecia; Irlanda; Italia; Luxemburgo; Países Bajos; Portugal; y Suecia.

Síntesis Metodológica

El cuerpo de estudio del Catálogo de Barrios Vulnerables de 2011 sigue el criterio establecido en los Catálogos anteriores: centrándose en los municipios mayores de 50.000 habitantes y capitales de provincia. Los trabajos del Catálogo de 2011, siguen la misma metodología que los de 1991, 2001, y 2006, con la única particularidad de que sólo identifican las Áreas Estadísticas Vulnerables, sin realizar el análisis urbanístico detallado que permitía identificar a partir de ellas los Barrios Vulnerables. En el Catálogo de 2011 se han delimitado AE-INMG (Área Estadística con concentraciones significativas de población inmigrante) y AEV (Áreas Estadísticas Vulnerables según los 3 Indicadores Básicos de Vulnerabilidad Urbana: IBVU Estudios, IBVU Vivienda o IBVU Paro). Estas delimitaciones son independientes y pueden superponerse para su análisis en el Visor del Catálogo.

En el caso del Indicador de Inmigración (I-INMG), para el desarrollo del estudio de 2011 se ha partido del análisis de la evolución de los Barrios con concentraciones significativas de población inmigrante identificados previamente en el año 2006, viendo primero si seguían o no cumpliendo esta condición en el año 2011. Posteriormente, se han identificado las nuevas Áreas Estadísticas con concentraciones significativas de población inmigrante (AE-INMG) no coincidentes con Barrios identificados en el Catálogo de 2006, incluyendo también las ciudades que no contaban con Barrios de este tipo en el año 2006.

Una vez identificadas las secciones censales que en 2011 superan los umbrales de referencia del Indicador de Inmigración (I-INMG), se procede a agrupar estas secciones en Áreas Estadísticas con concentraciones significativas de población inmigrante (AE-INMG).

La metodología detallada completa puede consultarse en:

https://apps.fomento.gob.es/BarriosVulnerables/static/adjunto/Sintesis_metodologica_general_catalogo_bbvv.pdf

Datos sociodemográficos (Censo 2011)	Sección censal 0810102037		AE-INMG 08101002	
	Valores absolutos	%	Valores absolutos	%
Población total	1.920		13.635	
Población nacida en el extranjero total	590	30,73	4.710	34,54
Población nacida en el extranjero (excepto UE-15)	590	30,73	4.260	31,24

	Sección	AE-INMG	Municipio	Comunidad Autónoma	España
INDICADOR DE INMIGRACIÓN (I-INMG)	30,73	31,24	22,10	13,60	9,99
INDICADORES BÁSICOS DE VULNERABILIDAD URBANA (IBVU) (4)					
IBVU Estudios (5)	13,27	12,85	14,07	10,02	10,92
IBVU Vivienda (6)	37,06	17,75	13,92	7,60	6,99
IBVU Paro (7)	30,91	32,18	28,49	25,75	29,64

(4) Además del Indicador de Inmigración (I-INMG) se ofrecen los valores de los 3 Indicadores Básicos de Vulnerabilidad Urbana (IBVU) para poder analizar la situación de cada sección censal y AE-INMG en relación con los valores de referencia de vulnerabilidad para estos 3 indicadores.

(5) IBVU Estudios: Porcentaje de población analfabeta y sin estudios de 16 años o más, sobre el total de población de 16 años o más. Valor de referencia de vulnerabilidad (2011): 16,38%.

(6) IBVU Vivienda: Porcentaje de viviendas familiares (principales, secundarias, vacías) en edificios en estado en estado ruinoso, malo o deficiente, sobre el total de viviendas familiares (principales, secundarias, vacías). Valor de referencia de vulnerabilidad (2011): 17,50 %.

(7) IBVU Paro: Porcentaje de la población de 16 años o más en situación de paro, respecto al total de población activa de 16 años o más. Valor de referencia de vulnerabilidad (2011): 42,33 %.

Definiciones

ÁREA ESTADÍSTICA CON CONCENTRACIONES SIGNIFICATIVAS DE POBLACIÓN INMIGRANTE (AE-INMG)

Agrupación de secciones censales colindantes y de cierta homogeneidad urbanística, de entre 3.500 y 15.000 habitantes en las que el valor de Indicador de Inmigración (I-INMG) del conjunto supera el valor establecido como referencia (20%).

INDICADOR DE INMIGRACIÓN (I-INMG)

Porcentaje de población nacida en países no pertenecientes a la UE-14, respecto a la población total. Se calcula restando al número total de nacidos en el extranjero, los nacidos en los países de la UE-14: Alemania; Austria; Bélgica; Dinamarca; Finlandia; Francia; Reino Unido; Grecia; Irlanda; Italia; Luxemburgo; Países Bajos; Portugal; y Suecia.

Síntesis Metodológica

El cuerpo de estudio del Catálogo de Barrios Vulnerables de 2011 sigue el criterio establecido en los Catálogos anteriores: centrándose en los municipios mayores de 50.000 habitantes y capitales de provincia. Los trabajos del Catálogo de 2011, siguen la misma metodología que los de 1991, 2001, y 2006, con la única particularidad de que sólo identifican las Áreas Estadísticas Vulnerables, sin realizar el análisis urbanístico detallado que permitía identificar a partir de ellas los Barrios Vulnerables. En el Catálogo de 2011 se han delimitado AE-INMG (Área Estadística con concentraciones significativas de población inmigrante) y AEV (Áreas Estadísticas Vulnerables según los 3 Indicadores Básicos de Vulnerabilidad Urbana: IBVU Estudios, IBVU Vivienda o IBVU Paro). Estas delimitaciones son independientes y pueden superponerse para su análisis en el Visor del Catálogo.

En el caso del Indicador de Inmigración (I-INMG), para el desarrollo del estudio de 2011 se ha partido del análisis de la evolución de los Barrios con concentraciones significativas de población inmigrante identificados previamente en el año 2006, viendo primero si seguían o no cumpliendo esta condición en el año 2011. Posteriormente, se han identificado las nuevas Áreas Estadísticas con concentraciones significativas de población inmigrante (AE-INMG) no coincidentes con Barrios identificados en el Catálogo de 2006, incluyendo también las ciudades que no contaban con Barrios de este tipo en el año 2006.

Una vez identificadas las secciones censales que en 2011 superan los umbrales de referencia del Indicador de Inmigración (I-INMG), se procede a agrupar estas secciones en Áreas Estadísticas con concentraciones significativas de población inmigrante (AE-INMG).

La metodología detallada completa puede consultarse en:

https://apps.fomento.gob.es/BarriosVulnerables/static/adjunto/Sintesis_metodologica_general_catalogo_bbvv.pdf

Datos sociodemográficos (Censo 2011)	Sección censal 0810102039		AE-INMG 08101002	
	Valores absolutos	%	Valores absolutos	%
Población total	825		13.635	
Población nacida en el extranjero total	190	23,03	4.710	34,54
Población nacida en el extranjero (excepto UE-15)	170	20,61	4.260	31,24

	Sección	AE-INMG	Municipio	Comunidad Autónoma	España
INDICADOR DE INMIGRACIÓN (I-INMG)	20,61	31,24	22,10	13,60	9,99
INDICADORES BÁSICOS DE VULNERABILIDAD URBANA (IBVU) (4)					
IBVU Estudios (5)	27,89	12,85	14,07	10,02	10,92
IBVU Vivienda (6)	14,66	17,75	13,92	7,60	6,99
IBVU Paro (7)	33,33	32,18	28,49	25,75	29,64

(4) Además del Indicador de Inmigración (I-INMG) se ofrecen los valores de los 3 Indicadores Básicos de Vulnerabilidad Urbana (IBVU) para poder analizar la situación de cada sección censal y AE-INMG en relación con los valores de referencia de vulnerabilidad para estos 3 indicadores.

(5) IBVU Estudios: Porcentaje de población analfabeta y sin estudios de 16 años o más, sobre el total de población de 16 años o más. Valor de referencia de vulnerabilidad (2011): 16,38%.

(6) IBVU Vivienda: Porcentaje de viviendas familiares (principales, secundarias, vacías) en edificios en estado en estado ruinoso, malo o deficiente, sobre el total de viviendas familiares (principales, secundarias, vacías). Valor de referencia de vulnerabilidad (2011): 17,50 %.

(7) IBVU Paro: Porcentaje de la población de 16 años o más en situación de paro, respecto al total de población activa de 16 años o más. Valor de referencia de vulnerabilidad (2011): 42,33 %.

Definiciones

ÁREA ESTADÍSTICA CON CONCENTRACIONES SIGNIFICATIVAS DE POBLACIÓN INMIGRANTE (AE-INMG)

Agrupación de secciones censales colindantes y de cierta homogeneidad urbanística, de entre 3.500 y 15.000 habitantes en las que el valor de Indicador de Inmigración (I-INMG) del conjunto supera el valor establecido como referencia (20%).

INDICADOR DE INMIGRACIÓN (I-INMG)

Porcentaje de población nacida en países no pertenecientes a la UE-14, respecto a la población total. Se calcula restando al número total de nacidos en el extranjero, los nacidos en los países de la UE-14: Alemania; Austria; Bélgica; Dinamarca; Finlandia; Francia; Reino Unido; Grecia; Irlanda; Italia; Luxemburgo; Países Bajos; Portugal; y Suecia.

Síntesis Metodológica

El cuerpo de estudio del Catálogo de Barrios Vulnerables de 2011 sigue el criterio establecido en los Catálogos anteriores: centrándose en los municipios mayores de 50.000 habitantes y capitales de provincia. Los trabajos del Catálogo de 2011, siguen la misma metodología que los de 1991, 2001, y 2006, con la única particularidad de que sólo identifican las Áreas Estadísticas Vulnerables, sin realizar el análisis urbanístico detallado que permitía identificar a partir de ellas los Barrios Vulnerables. En el Catálogo de 2011 se han delimitado AE-INMG (Área Estadística con concentraciones significativas de población inmigrante) y AEV (Áreas Estadísticas Vulnerables según los 3 Indicadores Básicos de Vulnerabilidad Urbana: IBVU Estudios, IBVU Vivienda o IBVU Paro). Estas delimitaciones son independientes y pueden superponerse para su análisis en el Visor del Catálogo.

En el caso del Indicador de Inmigración (I-INMG), para el desarrollo del estudio de 2011 se ha partido del análisis de la evolución de los Barrios con concentraciones significativas de población inmigrante identificados previamente en el año 2006, viendo primero si seguían o no cumpliendo esta condición en el año 2011. Posteriormente, se han identificado las nuevas Áreas Estadísticas con concentraciones significativas de población inmigrante (AE-INMG) no coincidentes con Barrios identificados en el Catálogo de 2006, incluyendo también las ciudades que no contaban con Barrios de este tipo en el año 2006.

Una vez identificadas las secciones censales que en 2011 superan los umbrales de referencia del Indicador de Inmigración (I-INMG), se procede a agrupar estas secciones en Áreas Estadísticas con concentraciones significativas de población inmigrante (AE-INMG).

La metodología detallada completa puede consultarse en:

https://apps.fomento.gob.es/BarriosVulnerables/static/adjunto/Sintesis_metodologica_general_catalogo_bbvv.pdf

Datos sociodemográficos (Censo 2011)	Sección censal 0810102040		AE-INMG 08101002	
	Valores absolutos	%	Valores absolutos	%
Población total	845		13.635	
Población nacida en el extranjero total	470	55,62	4.710	34,54
Población nacida en el extranjero (excepto UE-15)	470	55,62	4.260	31,24

	Sección	AE-INMG	Municipio	Comunidad Autónoma	España
INDICADOR DE INMIGRACIÓN (I-INMG)	55,62	31,24	22,10	13,60	9,99
INDICADORES BÁSICOS DE VULNERABILIDAD URBANA (IBVU) (4)					
IBVU Estudios (5)	4,38	12,85	14,07	10,02	10,92
IBVU Vivienda (6)	7,35	17,75	13,92	7,60	6,99
IBVU Paro (7)	23,36	32,18	28,49	25,75	29,64

(4) Además del Indicador de Inmigración (I-INMG) se ofrecen los valores de los 3 Indicadores Básicos de Vulnerabilidad Urbana (IBVU) para poder analizar la situación de cada sección censal y AE-INMG en relación con los valores de referencia de vulnerabilidad para estos 3 indicadores.

(5) IBVU Estudios: Porcentaje de población analfabeta y sin estudios de 16 años o más, sobre el total de población de 16 años o más. Valor de referencia de vulnerabilidad (2011): 16,38%.

(6) IBVU Vivienda: Porcentaje de viviendas familiares (principales, secundarias, vacías) en edificios en estado en estado ruinoso, malo o deficiente, sobre el total de viviendas familiares (principales, secundarias, vacías). Valor de referencia de vulnerabilidad (2011): 17,50 %.

(7) IBVU Paro: Porcentaje de la población de 16 años o más en situación de paro, respecto al total de población activa de 16 años o más. Valor de referencia de vulnerabilidad (2011): 42,33 %.

Definiciones

ÁREA ESTADÍSTICA CON CONCENTRACIONES SIGNIFICATIVAS DE POBLACIÓN INMIGRANTE (AE-INMG)

Agrupación de secciones censales colindantes y de cierta homogeneidad urbanística, de entre 3.500 y 15.000 habitantes en las que el valor de Indicador de Inmigración (I-INMG) del conjunto supera el valor establecido como referencia (20%).

INDICADOR DE INMIGRACIÓN (I-INMG)

Porcentaje de población nacida en países no pertenecientes a la UE-14, respecto a la población total. Se calcula restando al número total de nacidos en el extranjero, los nacidos en los países de la UE-14: Alemania; Austria; Bélgica; Dinamarca; Finlandia; Francia; Reino Unido; Grecia; Irlanda; Italia; Luxemburgo; Países Bajos; Portugal; y Suecia.

Síntesis Metodológica

El cuerpo de estudio del Catálogo de Barrios Vulnerables de 2011 sigue el criterio establecido en los Catálogos anteriores: centrándose en los municipios mayores de 50.000 habitantes y capitales de provincia. Los trabajos del Catálogo de 2011, siguen la misma metodología que los de 1991, 2001, y 2006, con la única particularidad de que sólo identifican las Áreas Estadísticas Vulnerables, sin realizar el análisis urbanístico detallado que permitía identificar a partir de ellas los Barrios Vulnerables. En el Catálogo de 2011 se han delimitado AE-INMG (Área Estadística con concentraciones significativas de población inmigrante) y AEV (Áreas Estadísticas Vulnerables según los 3 Indicadores Básicos de Vulnerabilidad Urbana: IBVU Estudios, IBVU Vivienda o IBVU Paro). Estas delimitaciones son independientes y pueden superponerse para su análisis en el Visor del Catálogo.

En el caso del Indicador de Inmigración (I-INMG), para el desarrollo del estudio de 2011 se ha partido del análisis de la evolución de los Barrios con concentraciones significativas de población inmigrante identificados previamente en el año 2006, viendo primero si seguían o no cumpliendo esta condición en el año 2011. Posteriormente, se han identificado las nuevas Áreas Estadísticas con concentraciones significativas de población inmigrante (AE-INMG) no coincidentes con Barrios identificados en el Catálogo de 2006, incluyendo también las ciudades que no contaban con Barrios de este tipo en el año 2006.

Una vez identificadas las secciones censales que en 2011 superan los umbrales de referencia del Indicador de Inmigración (I-INMG), se procede a agrupar estas secciones en Áreas Estadísticas con concentraciones significativas de población inmigrante (AE-INMG).

La metodología detallada completa puede consultarse en:

https://apps.fomento.gob.es/BarriosVulnerables/static/adjunto/Sintesis_metodologica_general_catalogo_bbvv.pdf

Datos sociodemográficos (Censo 2011)	Sección censal 0810102042		AE-INMG 08101002	
	Valores absolutos	%	Valores absolutos	%
Población total	1.195		13.635	
Población nacida en el extranjero total	295	24,69	4.710	34,54
Población nacida en el extranjero (excepto UE-15)	0	0,00	4.260	31,24

	Sección	AE-INMG	Municipio	Comunidad Autónoma	España
INDICADOR DE INMIGRACIÓN (I-INMG)	0,00	31,24	22,10	13,60	9,99
INDICADORES BÁSICOS DE VULNERABILIDAD URBANA (IBVU) (4)					
IBVU Estudios (5)	8,96	12,85	14,07	10,02	10,92
IBVU Vivienda (6)	3,64	17,75	13,92	7,60	6,99
IBVU Paro (7)	45,12	32,18	28,49	25,75	29,64

(4) Además del Indicador de Inmigración (I-INMG) se ofrecen los valores de los 3 Indicadores Básicos de Vulnerabilidad Urbana (IBVU) para poder analizar la situación de cada sección censal y AE-INMG en relación con los valores de referencia de vulnerabilidad para estos 3 indicadores.

(5) IBVU Estudios: Porcentaje de población analfabeta y sin estudios de 16 años o más, sobre el total de población de 16 años o más. Valor de referencia de vulnerabilidad (2011): 16,38%.

(6) IBVU Vivienda: Porcentaje de viviendas familiares (principales, secundarias, vacías) en edificios en estado en estado ruinoso, malo o deficiente, sobre el total de viviendas familiares (principales, secundarias, vacías). Valor de referencia de vulnerabilidad (2011): 17,50 %.

(7) IBVU Paro: Porcentaje de la población de 16 años o más en situación de paro, respecto al total de población activa de 16 años o más. Valor de referencia de vulnerabilidad (2011): 42,33 %.

Definiciones

ÁREA ESTADÍSTICA CON CONCENTRACIONES SIGNIFICATIVAS DE POBLACIÓN INMIGRANTE (AE-INMG)

Agrupación de secciones censales colindantes y de cierta homogeneidad urbanística, de entre 3.500 y 15.000 habitantes en las que el valor de Indicador de Inmigración (I-INMG) del conjunto supera el valor establecido como referencia (20%).

INDICADOR DE INMIGRACIÓN (I-INMG)

Porcentaje de población nacida en países no pertenecientes a la UE-14, respecto a la población total. Se calcula restando al número total de nacidos en el extranjero, los nacidos en los países de la UE-14: Alemania; Austria; Bélgica; Dinamarca; Finlandia; Francia; Reino Unido; Grecia; Irlanda; Italia; Luxemburgo; Países Bajos; Portugal; y Suecia.

Síntesis Metodológica

El cuerpo de estudio del Catálogo de Barrios Vulnerables de 2011 sigue el criterio establecido en los Catálogos anteriores: centrándose en los municipios mayores de 50.000 habitantes y capitales de provincia. Los trabajos del Catálogo de 2011, siguen la misma metodología que los de 1991, 2001, y 2006, con la única particularidad de que sólo identifican las Áreas Estadísticas Vulnerables, sin realizar el análisis urbanístico detallado que permitía identificar a partir de ellas los Barrios Vulnerables. En el Catálogo de 2011 se han delimitado AE-INMG (Área Estadística con concentraciones significativas de población inmigrante) y AEV (Áreas Estadísticas Vulnerables según los 3 Indicadores Básicos de Vulnerabilidad Urbana: IBVU Estudios, IBVU Vivienda o IBVU Paro). Estas delimitaciones son independientes y pueden superponerse para su análisis en el Visor del Catálogo.

En el caso del Indicador de Inmigración (I-INMG), para el desarrollo del estudio de 2011 se ha partido del análisis de la evolución de los Barrios con concentraciones significativas de población inmigrante identificados previamente en el año 2006, viendo primero si seguían o no cumpliendo esta condición en el año 2011. Posteriormente, se han identificado las nuevas Áreas Estadísticas con concentraciones significativas de población inmigrante (AE-INMG) no coincidentes con Barrios identificados en el Catálogo de 2006, incluyendo también las ciudades que no contaban con Barrios de este tipo en el año 2006.

Una vez identificadas las secciones censales que en 2011 superan los umbrales de referencia del Indicador de Inmigración (I-INMG), se procede a agrupar estas secciones en Áreas Estadísticas con concentraciones significativas de población inmigrante (AE-INMG).

La metodología detallada completa puede consultarse en:

https://apps.fomento.gob.es/BarriosVulnerables/static/adjunto/Sintesis_metodologica_general_catalogo_bbvv.pdf

Datos sociodemográficos (Censo 2011)	Sección censal 0810102043		AE-INMG 08101002	
	Valores absolutos	%	Valores absolutos	%
Población total	1.060		13.635	
Población nacida en el extranjero total	325	30,66	4.710	34,54
Población nacida en el extranjero (excepto UE-15)	330	31,13	4.260	31,24

	Sección	AE-INMG	Municipio	Comunidad Autónoma	España
INDICADOR DE INMIGRACIÓN (I-INMG)	31,13	31,24	22,10	13,60	9,99
INDICADORES BÁSICOS DE VULNERABILIDAD URBANA (IBVU) (4)					
IBVU Estudios (5)	10,75	12,85	14,07	10,02	10,92
IBVU Vivienda (6)	9,16	17,75	13,92	7,60	6,99
IBVU Paro (7)	35,51	32,18	28,49	25,75	29,64

(4) Además del Indicador de Inmigración (I-INMG) se ofrecen los valores de los 3 Indicadores Básicos de Vulnerabilidad Urbana (IBVU) para poder analizar la situación de cada sección censal y AE-INMG en relación con los valores de referencia de vulnerabilidad para estos 3 indicadores.

(5) IBVU Estudios: Porcentaje de población analfabeta y sin estudios de 16 años o más, sobre el total de población de 16 años o más. Valor de referencia de vulnerabilidad (2011): 16,38%.

(6) IBVU Vivienda: Porcentaje de viviendas familiares (principales, secundarias, vacías) en edificios en estado en estado ruinoso, malo o deficiente, sobre el total de viviendas familiares (principales, secundarias, vacías). Valor de referencia de vulnerabilidad (2011): 17,50 %.

(7) IBVU Paro: Porcentaje de la población de 16 años o más en situación de paro, respecto al total de población activa de 16 años o más. Valor de referencia de vulnerabilidad (2011): 42,33 %.

Definiciones

ÁREA ESTADÍSTICA CON CONCENTRACIONES SIGNIFICATIVAS DE POBLACIÓN INMIGRANTE (AE-INMG)

Agrupación de secciones censales colindantes y de cierta homogeneidad urbanística, de entre 3.500 y 15.000 habitantes en las que el valor de Indicador de Inmigración (I-INMG) del conjunto supera el valor establecido como referencia (20%).

INDICADOR DE INMIGRACIÓN (I-INMG)

Porcentaje de población nacida en países no pertenecientes a la UE-14, respecto a la población total. Se calcula restando al número total de nacidos en el extranjero, los nacidos en los países de la UE-14: Alemania; Austria; Bélgica; Dinamarca; Finlandia; Francia; Reino Unido; Grecia; Irlanda; Italia; Luxemburgo; Países Bajos; Portugal; y Suecia.

Síntesis Metodológica

El cuerpo de estudio del Catálogo de Barrios Vulnerables de 2011 sigue el criterio establecido en los Catálogos anteriores: centrándose en los municipios mayores de 50.000 habitantes y capitales de provincia. Los trabajos del Catálogo de 2011, siguen la misma metodología que los de 1991, 2001, y 2006, con la única particularidad de que sólo identifican las Áreas Estadísticas Vulnerables, sin realizar el análisis urbanístico detallado que permitía identificar a partir de ellas los Barrios Vulnerables. En el Catálogo de 2011 se han delimitado AE-INMG (Área Estadística con concentraciones significativas de población inmigrante) y AEV (Áreas Estadísticas Vulnerables según los 3 Indicadores Básicos de Vulnerabilidad Urbana: IBVU Estudios, IBVU Vivienda o IBVU Paro). Estas delimitaciones son independientes y pueden superponerse para su análisis en el Visor del Catálogo.

En el caso del Indicador de Inmigración (I-INMG), para el desarrollo del estudio de 2011 se ha partido del análisis de la evolución de los Barrios con concentraciones significativas de población inmigrante identificados previamente en el año 2006, viendo primero si seguían o no cumpliendo esta condición en el año 2011. Posteriormente, se han identificado las nuevas Áreas Estadísticas con concentraciones significativas de población inmigrante (AE-INMG) no coincidentes con Barrios identificados en el Catálogo de 2006, incluyendo también las ciudades que no contaban con Barrios de este tipo en el año 2006.

Una vez identificadas las secciones censales que en 2011 superan los umbrales de referencia del Indicador de Inmigración (I-INMG), se procede a agrupar estas secciones en Áreas Estadísticas con concentraciones significativas de población inmigrante (AE-INMG).

La metodología detallada completa puede consultarse en:

https://apps.fomento.gob.es/BarriosVulnerables/static/adjunto/Sintesis_metodologica_general_catalogo_bbvv.pdf

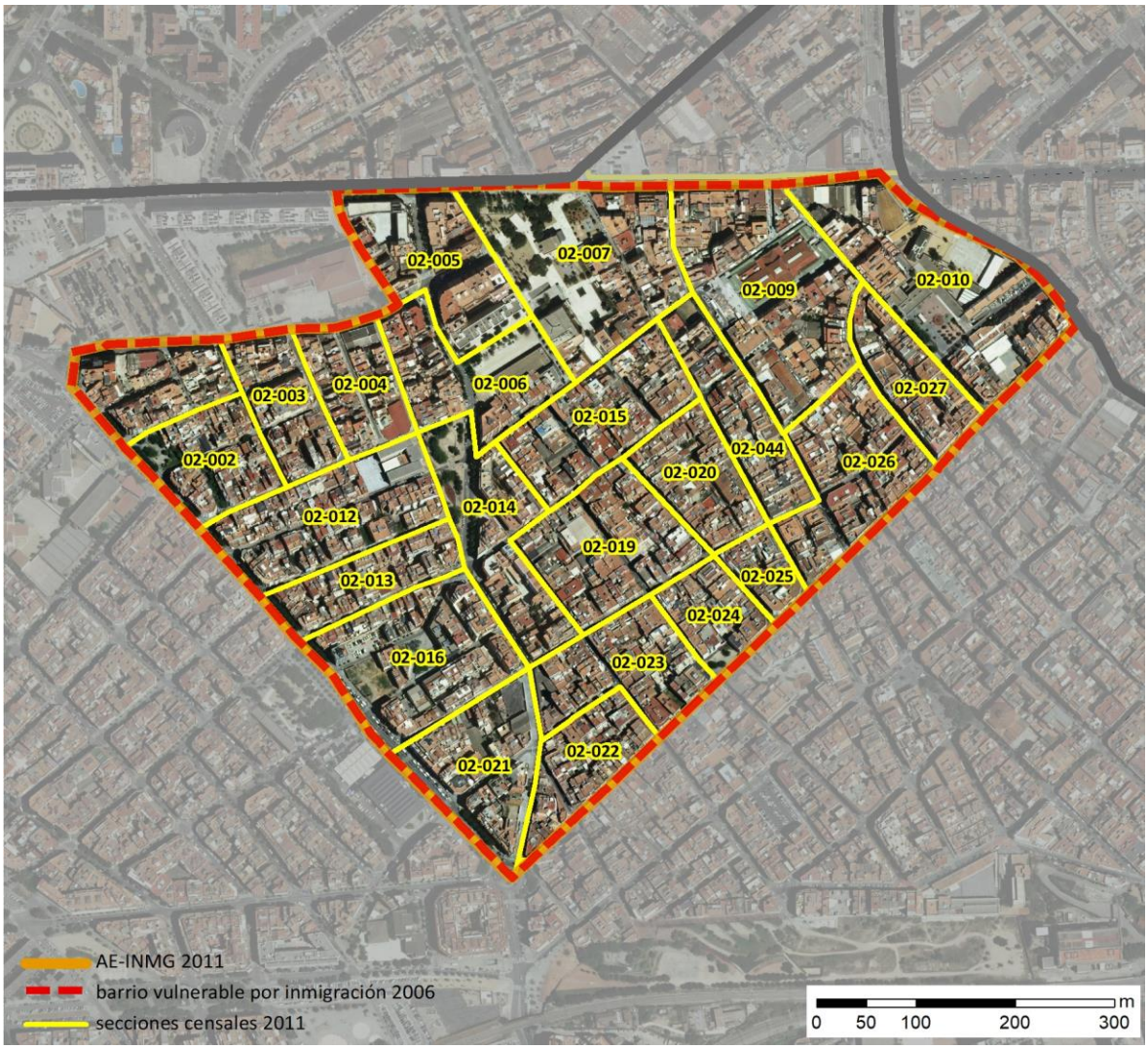

Localización en detalle del AE-INMG

Datos básicos del AE-INMG (1)

Población total	24.360
Población nacida en el extranjero total	7.655
Población nacida en el extranjero (excepto UE-15)	7.535
Densidad población (hab/Km²)	62.622,81
Superficie (ha)	38,90
Nº de secciones censales	23

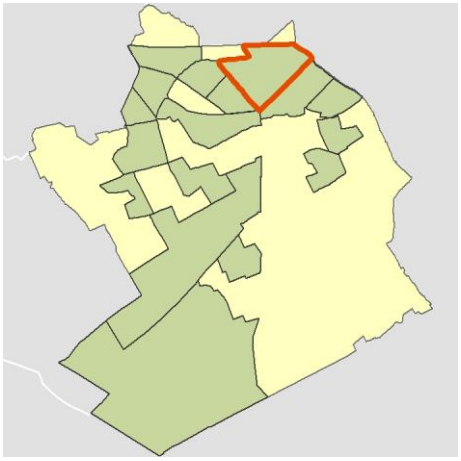

Localización del AE-INMG dentro del término municipal

	Valor del AE-INMG	Valor de referencia (2)
INDICADOR DE INMIGRACIÓN (I-INMG) (3)	**30,93 %**	20,00%

(1) Área Estadística con concentraciones significativas de población inmigrante (AE-INMG)

(2) Valor que se ha tomado como referencia para este estudio

(3) Indicador de Inmigración: (I-INMG): Porcentaje de población nacida en países no pertenecientes a la UE-14, respecto a la población total. Se calcula restando al número total de nacidos en el extranjero, los nacidos en los países de la UE-14: Alemania; Austria; Bélgica; Dinamarca; Finlandia; Francia; Reino Unido; Grecia; Irlanda; Italia; Luxemburgo; Países Bajos; Portugal; y Suecia.

Datos sociodemográficos (Censo 2011)	Sección censal 0810102002		AE-INMG 08101003	
	Valores absolutos	%	Valores absolutos	%
Población total	670		24.360	
Población nacida en el extranjero total	290	43,28	7.655	31,42
Población nacida en el extranjero (excepto UE-15)	290	43,28	7.535	30,93

	Sección	AE-INMG	Municipio	Comunidad Autónoma	España
INDICADOR DE INMIGRACIÓN (I-INMG)	43,28	30,93	22,10	13,60	9,99
INDICADORES BÁSICOS DE VULNERABILIDAD URBANA (IBVU) (4)					
IBVU Estudios (5)	13,74	s.d.	14,07	10,02	10,92
IBVU Vivienda (6)	10,53	11,38	13,92	7,60	6,99
IBVU Paro (7)	18,42	s.d.	28,49	25,75	29,64

(4) Además del Indicador de Inmigración (I-INMG) se ofrecen los valores de los 3 Indicadores Básicos de Vulnerabilidad Urbana (IBVU) para poder analizar la situación de cada sección censal y AE-INMG en relación con los valores de referencia de vulnerabilidad para estos 3 indicadores.

(5) IBVU Estudios: Porcentaje de población analfabeta y sin estudios de 16 años o más, sobre el total de población de 16 años o más. Valor de referencia de vulnerabilidad (2011): 16,38%.

(6) IBVU Vivienda: Porcentaje de viviendas familiares (principales, secundarias, vacías) en edificios en estado en estado ruinoso, malo o deficiente, sobre el total de viviendas familiares (principales, secundarias, vacías). Valor de referencia de vulnerabilidad (2011): 17,50 %.

(7) IBVU Paro: Porcentaje de la población de 16 años o más en situación de paro, respecto al total de población activa de 16 años o más. Valor de referencia de vulnerabilidad (2011): 42,33 %.

Definiciones

ÁREA ESTADÍSTICA CON CONCENTRACIONES SIGNIFICATIVAS DE POBLACIÓN INMIGRANTE (AE-INMG)

Agrupación de secciones censales colindantes y de cierta homogeneidad urbanística, de entre 3.500 y 15.000 habitantes en las que el valor de Indicador de Inmigración (I-INMG) del conjunto supera el valor establecido como referencia (20%).

INDICADOR DE INMIGRACIÓN (I-INMG)

Porcentaje de población nacida en países no pertenecientes a la UE-14, respecto a la población total. Se calcula restando al número total de nacidos en el extranjero, los nacidos en los países de la UE-14: Alemania; Austria; Bélgica; Dinamarca; Finlandia; Francia; Reino Unido; Grecia; Irlanda; Italia; Luxemburgo; Países Bajos; Portugal; y Suecia.

Síntesis Metodológica

El cuerpo de estudio del Catálogo de Barrios Vulnerables de 2011 sigue el criterio establecido en los Catálogos anteriores: centrándose en los municipios mayores de 50.000 habitantes y capitales de provincia. Los trabajos del Catálogo de 2011, siguen la misma metodología que los de 1991, 2001, y 2006, con la única particularidad de que sólo identifican las Áreas Estadísticas Vulnerables, sin realizar el análisis urbanístico detallado que permitía identificar a partir de ellas los Barrios Vulnerables. En el Catálogo de 2011 se han delimitado AE-INMG (Área Estadística con concentraciones significativas de población inmigrante) y AEV (Áreas Estadísticas Vulnerables según los 3 Indicadores Básicos de Vulnerabilidad Urbana: IBVU Estudios, IBVU Vivienda o IBVU Paro). Estas delimitaciones son independientes y pueden superponerse para su análisis en el Visor del Catálogo.

En el caso del Indicador de Inmigración (I-INMG), para el desarrollo del estudio de 2011 se ha partido del análisis de la evolución de los Barrios con concentraciones significativas de población inmigrante identificados previamente en el año 2006, viendo primero si seguían o no cumpliendo esta condición en el año 2011. Posteriormente, se han identificado las nuevas Áreas Estadísticas con concentraciones significativas de población inmigrante (AE-INMG) no coincidentes con Barrios identificados en el Catálogo de 2006, incluyendo también las ciudades que no contaban con Barrios de este tipo en el año 2006.

Una vez identificadas las secciones censales que en 2011 superan los umbrales de referencia del Indicador de Inmigración (I-INMG), se procede a agrupar estas secciones en Áreas Estadísticas con concentraciones significativas de población inmigrante (AE-INMG).

La metodología detallada completa puede consultarse en:

https://apps.fomento.gob.es/BarriosVulnerables/static/adjunto/Sintesis_metodologica_general_catalogo_bbvv.pdf

Datos sociodemográficos (Censo 2011)	Sección censal 0810102003 Valores absolutos	Sección censal 0810102003 %	AE-INMG 08101003 Valores absolutos	AE-INMG 08101003 %
Población total	920		24.360	
Población nacida en el extranjero total	455	49,46	7.655	31,42
Población nacida en el extranjero (excepto UE-15)	455	49,46	7.535	30,93

	Sección	AE-INMG	Municipio	Comunidad Autónoma	España
INDICADOR DE INMIGRACIÓN (I-INMG)	49,46	30,93	22,10	13,60	9,99
INDICADORES BÁSICOS DE VULNERABILIDAD URBANA (IBVU) (4)					
IBVU Estudios (5)	14,77	s.d.	14,07	10,02	10,92
IBVU Vivienda (6)	26,76	11,38	13,92	7,60	6,99
IBVU Paro (7)	s.d.	s.d.	28,49	25,75	29,64

(4) Además del Indicador de Inmigración (I-INMG) se ofrecen los valores de los 3 Indicadores Básicos de Vulnerabilidad Urbana (IBVU) para poder analizar la situación de cada sección censal y AE-INMG en relación con los valores de referencia de vulnerabilidad para estos 3 indicadores.

(5) IBVU Estudios: Porcentaje de población analfabeta y sin estudios de 16 años o más, sobre el total de población de 16 años o más. Valor de referencia de vulnerabilidad (2011): 16,38%.

(6) IBVU Vivienda: Porcentaje de viviendas familiares (principales, secundarias, vacías) en edificios en estado en estado ruinoso, malo o deficiente, sobre el total de viviendas familiares (principales, secundarias, vacías). Valor de referencia de vulnerabilidad (2011): 17,50 %.

(7) IBVU Paro: Porcentaje de la población de 16 años o más en situación de paro, respecto al total de población activa de 16 años o más. Valor de referencia de vulnerabilidad (2011): 42,33 %.

Definiciones

ÁREA ESTADÍSTICA CON CONCENTRACIONES SIGNIFICATIVAS DE POBLACIÓN INMIGRANTE (AE-INMG)

Agrupación de secciones censales colindantes y de cierta homogeneidad urbanística, de entre 3.500 y 15.000 habitantes en las que el valor de Indicador de Inmigración (I-INMG) del conjunto supera el valor establecido como referencia (20%).

INDICADOR DE INMIGRACIÓN (I-INMG)

Porcentaje de población nacida en países no pertenecientes a la UE-14, respecto a la población total. Se calcula restando al número total de nacidos en el extranjero, los nacidos en los países de la UE-14: Alemania; Austria; Bélgica; Dinamarca; Finlandia; Francia; Reino Unido; Grecia; Irlanda; Italia; Luxemburgo; Países Bajos; Portugal; y Suecia.

Síntesis Metodológica

El cuerpo de estudio del Catálogo de Barrios Vulnerables de 2011 sigue el criterio establecido en los Catálogos anteriores: centrándose en los municipios mayores de 50.000 habitantes y capitales de provincia. Los trabajos del Catálogo de 2011, siguen la misma metodología que los de 1991, 2001, y 2006, con la única particularidad de que sólo identifican las Áreas Estadísticas Vulnerables, sin realizar el análisis urbanístico detallado que permitía identificar a partir de ellas los Barrios Vulnerables. En el Catálogo de 2011 se han delimitado AE-INMG (Área Estadística con concentraciones significativas de población inmigrante) y AEV (Áreas Estadísticas Vulnerables según los 3 Indicadores Básicos de Vulnerabilidad Urbana: IBVU Estudios, IBVU Vivienda o IBVU Paro). Estas delimitaciones son independientes y pueden superponerse para su análisis en el Visor del Catálogo.

En el caso del Indicador de Inmigración (I-INMG), para el desarrollo del estudio de 2011 se ha partido del análisis de la evolución de los Barrios con concentraciones significativas de población inmigrante identificados previamente en el año 2006, viendo primero si seguían o no cumpliendo esta condición en el año 2011. Posteriormente, se han identificado las nuevas Áreas Estadísticas con concentraciones significativas de población inmigrante (AE-INMG) no coincidentes con Barrios identificados en el Catálogo de 2006, incluyendo también las ciudades que no contaban con Barrios de este tipo en el año 2006.

Una vez identificadas las secciones censales que en 2011 superan los umbrales de referencia del Indicador de Inmigración (I-INMG), se procede a agrupar estas secciones en Áreas Estadísticas con concentraciones significativas de población inmigrante (AE-INMG).

La metodología detallada completa puede consultarse en:

https://apps.fomento.gob.es/BarriosVulnerables/static/adjunto/Sintesis_metodologica_general_catalogo_bbvv.pdf

Datos sociodemográficos (Censo 2011)	Sección censal 0810102004 Valores absolutos	Sección censal 0810102004 %	AE-INMG 08101003 Valores absolutos	AE-INMG 08101003 %
Población total	480		24.360	
Población nacida en el extranjero total	175	36,46	7.655	31,42
Población nacida en el extranjero (excepto UE-15)	175	36,46	7.535	30,93

	Sección	AE-INMG	Municipio	Comunidad Autónoma	España
INDICADOR DE INMIGRACIÓN (I-INMG)	36,46	30,93	22,10	13,60	9,99
INDICADORES BÁSICOS DE VULNERABILIDAD URBANA (IBVU) (4)					
IBVU Estudios (5)	25,00	s.d.	14,07	10,02	10,92
IBVU Vivienda (6)	17,74	11,38	13,92	7,60	6,99
IBVU Paro (7)	s.d.	s.d.	28,49	25,75	29,64

(4) Además del Indicador de Inmigración (I-INMG) se ofrecen los valores de los 3 Indicadores Básicos de Vulnerabilidad Urbana (IBVU) para poder analizar la situación de cada sección censal y AE-INMG en relación con los valores de referencia de vulnerabilidad para estos 3 indicadores.

(5) IBVU Estudios: Porcentaje de población analfabeta y sin estudios de 16 años o más, sobre el total de población de 16 años o más. Valor de referencia de vulnerabilidad (2011): 16,38%.

(6) IBVU Vivienda: Porcentaje de viviendas familiares (principales, secundarias, vacías) en edificios en estado en estado ruinoso, malo o deficiente, sobre el total de viviendas familiares (principales, secundarias, vacías). Valor de referencia de vulnerabilidad (2011): 17,50 %.

(7) IBVU Paro: Porcentaje de la población de 16 años o más en situación de paro, respecto al total de población activa de 16 años o más. Valor de referencia de vulnerabilidad (2011): 42,33 %.

Definiciones

ÁREA ESTADÍSTICA CON CONCENTRACIONES SIGNIFICATIVAS DE POBLACIÓN INMIGRANTE (AE-INMG)

Agrupación de secciones censales colindantes y de cierta homogeneidad urbanística, de entre 3.500 y 15.000 habitantes en las que el valor de Indicador de Inmigración (I-INMG) del conjunto supera el valor establecido como referencia (20%).

INDICADOR DE INMIGRACIÓN (I-INMG)

Porcentaje de población nacida en países no pertenecientes a la UE-14, respecto a la población total. Se calcula restando al número total de nacidos en el extranjero, los nacidos en los países de la UE-14: Alemania; Austria; Bélgica; Dinamarca; Finlandia; Francia; Reino Unido; Grecia; Irlanda; Italia; Luxemburgo; Países Bajos; Portugal; y Suecia.

Síntesis Metodológica

El cuerpo de estudio del Catálogo de Barrios Vulnerables de 2011 sigue el criterio establecido en los Catálogos anteriores: centrándose en los municipios mayores de 50.000 habitantes y capitales de provincia. Los trabajos del Catálogo de 2011, siguen la misma metodología que los de 1991, 2001, y 2006, con la única particularidad de que sólo identifican las Áreas Estadísticas Vulnerables, sin realizar el análisis urbanístico detallado que permitía identificar a partir de ellas los Barrios Vulnerables. En el Catálogo de 2011 se han delimitado AE-INMG (Área Estadística con concentraciones significativas de población inmigrante) y AEV (Áreas Estadísticas Vulnerables según los 3 Indicadores Básicos de Vulnerabilidad Urbana: IBVU Estudios, IBVU Vivienda o IBVU Paro). Estas delimitaciones son independientes y pueden superponerse para su análisis en el Visor del Catálogo.

En el caso del Indicador de Inmigración (I-INMG), para el desarrollo del estudio de 2011 se ha partido del análisis de la evolución de los Barrios con concentraciones significativas de población inmigrante identificados previamente en el año 2006, viendo primero si seguían o no cumpliendo esta condición en el año 2011. Posteriormente, se han identificado las nuevas Áreas Estadísticas con concentraciones significativas de población inmigrante (AE-INMG) no coincidentes con Barrios identificados en el Catálogo de 2006, incluyendo también las ciudades que no contaban con Barrios de este tipo en el año 2006.

Una vez identificadas las secciones censales que en 2011 superan los umbrales de referencia del Indicador de Inmigración (I-INMG), se procede a agrupar estas secciones en Áreas Estadísticas con concentraciones significativas de población inmigrante (AE-INMG).

La metodología detallada completa puede consultarse en:

https://apps.fomento.gob.es/BarriosVulnerables/static/adjunto/Sintesis_metodologica_general_catalogo_bbvv.pdf

Datos sociodemográficos (Censo 2011)	Sección censal 0810102005		AE-INMG 08101003	
	Valores absolutos	%	Valores absolutos	%
Población total	830		24.360	
Población nacida en el extranjero total	10	1,20	7.655	31,42
Población nacida en el extranjero (excepto UE-15)	0	0,00	7.535	30,93

	Sección	AE-INMG	Municipio	Comunidad Autónoma	España
INDICADOR DE INMIGRACIÓN (I-INMG)	0,00	30,93	22,10	13,60	9,99
INDICADORES BÁSICOS DE VULNERABILIDAD URBANA (IBVU) (4)					
IBVU Estudios (5)	28,47	s.d.	14,07	10,02	10,92
IBVU Vivienda (6)	0,00	11,38	13,92	7,60	6,99
IBVU Paro (7)	17,33	s.d.	28,49	25,75	29,64

(4) Además del Indicador de Inmigración (I-INMG) se ofrecen los valores de los 3 Indicadores Básicos de Vulnerabilidad Urbana (IBVU) para poder analizar la situación de cada sección censal y AE-INMG en relación con los valores de referencia de vulnerabilidad para estos 3 indicadores.

(5) IBVU Estudios: Porcentaje de población analfabeta y sin estudios de 16 años o más, sobre el total de población de 16 años o más. Valor de referencia de vulnerabilidad (2011): 16,38%.

(6) IBVU Vivienda: Porcentaje de viviendas familiares (principales, secundarias, vacías) en edificios en estado en estado ruinoso, malo o deficiente, sobre el total de viviendas familiares (principales, secundarias, vacías). Valor de referencia de vulnerabilidad (2011): 17,50 %.

(7) IBVU Paro: Porcentaje de la población de 16 años o más en situación de paro, respecto al total de población activa de 16 años o más. Valor de referencia de vulnerabilidad (2011): 42,33 %.

Definiciones

ÁREA ESTADÍSTICA CON CONCENTRACIONES SIGNIFICATIVAS DE POBLACIÓN INMIGRANTE (AE-INMG)

Agrupación de secciones censales colindantes y de cierta homogeneidad urbanística, de entre 3.500 y 15.000 habitantes en las que el valor de Indicador de Inmigración (I-INMG) del conjunto supera el valor establecido como referencia (20%).

INDICADOR DE INMIGRACIÓN (I-INMG)

Porcentaje de población nacida en países no pertenecientes a la UE-14, respecto a la población total. Se calcula restando al número total de nacidos en el extranjero, los nacidos en los países de la UE-14: Alemania; Austria; Bélgica; Dinamarca; Finlandia; Francia; Reino Unido; Grecia; Irlanda; Italia; Luxemburgo; Países Bajos; Portugal; y Suecia.

Síntesis Metodológica

El cuerpo de estudio del Catálogo de Barrios Vulnerables de 2011 sigue el criterio establecido en los Catálogos anteriores: centrándose en los municipios mayores de 50.000 habitantes y capitales de provincia. Los trabajos del Catálogo de 2011, siguen la misma metodología que los de 1991, 2001, y 2006, con la única particularidad de que sólo identifican las Áreas Estadísticas Vulnerables, sin realizar el análisis urbanístico detallado que permitía identificar a partir de ellas los Barrios Vulnerables. En el Catálogo de 2011 se han delimitado AE-INMG (Área Estadística con concentraciones significativas de población inmigrante) y AEV (Áreas Estadísticas Vulnerables según los 3 Indicadores Básicos de Vulnerabilidad Urbana: IBVU Estudios, IBVU Vivienda o IBVU Paro). Estas delimitaciones son independientes y pueden superponerse para su análisis en el Visor del Catálogo.

En el caso del Indicador de Inmigración (I-INMG), para el desarrollo del estudio de 2011 se ha partido del análisis de la evolución de los Barrios con concentraciones significativas de población inmigrante identificados previamente en el año 2006, viendo primero si seguían o no cumpliendo esta condición en el año 2011. Posteriormente, se han identificado las nuevas Áreas Estadísticas con concentraciones significativas de población inmigrante (AE-INMG) no coincidentes con Barrios identificados en el Catálogo de 2006, incluyendo también las ciudades que no contaban con Barrios de este tipo en el año 2006.

Una vez identificadas las secciones censales que en 2011 superan los umbrales de referencia del Indicador de Inmigración (I-INMG), se procede a agrupar estas secciones en Áreas Estadísticas con concentraciones significativas de población inmigrante (AE-INMG).

La metodología detallada completa puede consultarse en:

https://apps.fomento.gob.es/BarriosVulnerables/static/adjunto/Sintesis_metodologica_general_catalogo_bbvv.pdf

Datos sociodemográficos (Censo 2011)	Sección censal 0810102006		AE-INMG 08101003	
	Valores absolutos	%	Valores absolutos	%
Población total	1.665		24.360	
Población nacida en el extranjero total	860	51,65	7.655	31,42
Población nacida en el extranjero (excepto UE-15)	860	51,65	7.535	30,93

	Sección	AE-INMG	Municipio	Comunidad Autónoma	España
INDICADOR DE INMIGRACIÓN (I-INMG)	51,65	30,93	22,10	13,60	9,99
INDICADORES BÁSICOS DE VULNERABILIDAD URBANA (IBVU) (4)					
IBVU Estudios (5)	9,32	s.d.	14,07	10,02	10,92
IBVU Vivienda (6)	20,80	11,38	13,92	7,60	6,99
IBVU Paro (7)	31,28	s.d.	28,49	25,75	29,64

(4) Además del Indicador de Inmigración (I-INMG) se ofrecen los valores de los 3 Indicadores Básicos de Vulnerabilidad Urbana (IBVU) para poder analizar la situación de cada sección censal y AE-INMG en relación con los valores de referencia de vulnerabilidad para estos 3 indicadores.

(5) IBVU Estudios: Porcentaje de población analfabeta y sin estudios de 16 años o más, sobre el total de población de 16 años o más. Valor de referencia de vulnerabilidad (2011): 16,38%.

(6) IBVU Vivienda: Porcentaje de viviendas familiares (principales, secundarias, vacías) en edificios en estado en estado ruinoso, malo o deficiente, sobre el total de viviendas familiares (principales, secundarias, vacías). Valor de referencia de vulnerabilidad (2011): 17,50 %.

(7) IBVU Paro: Porcentaje de la población de 16 años o más en situación de paro, respecto al total de población activa de 16 años o más. Valor de referencia de vulnerabilidad (2011): 42,33 %.

Definiciones

ÁREA ESTADÍSTICA CON CONCENTRACIONES SIGNIFICATIVAS DE POBLACIÓN INMIGRANTE (AE-INMG)

Agrupación de secciones censales colindantes y de cierta homogeneidad urbanística, de entre 3.500 y 15.000 habitantes en las que el valor de Indicador de Inmigración (I-INMG) del conjunto supera el valor establecido como referencia (20%).

INDICADOR DE INMIGRACIÓN (I-INMG)

Porcentaje de población nacida en países no pertenecientes a la UE-14, respecto a la población total. Se calcula restando al número total de nacidos en el extranjero, los nacidos en los países de la UE-14: Alemania; Austria; Bélgica; Dinamarca; Finlandia; Francia; Reino Unido; Grecia; Irlanda; Italia; Luxemburgo; Países Bajos; Portugal; y Suecia.

Síntesis Metodológica

El cuerpo de estudio del Catálogo de Barrios Vulnerables de 2011 sigue el criterio establecido en los Catálogos anteriores: centrándose en los municipios mayores de 50.000 habitantes y capitales de provincia. Los trabajos del Catálogo de 2011, siguen la misma metodología que los de 1991, 2001, y 2006, con la única particularidad de que sólo identifican las Áreas Estadísticas Vulnerables, sin realizar el análisis urbanístico detallado que permitía identificar a partir de ellas los Barrios Vulnerables. En el Catálogo de 2011 se han delimitado AE-INMG (Área Estadística con concentraciones significativas de población inmigrante) y AEV (Áreas Estadísticas Vulnerables según los 3 Indicadores Básicos de Vulnerabilidad Urbana: IBVU Estudios, IBVU Vivienda o IBVU Paro). Estas delimitaciones son independientes y pueden superponerse para su análisis en el Visor del Catálogo.

En el caso del Indicador de Inmigración (I-INMG), para el desarrollo del estudio de 2011 se ha partido del análisis de la evolución de los Barrios con concentraciones significativas de población inmigrante identificados previamente en el año 2006, viendo primero si seguían o no cumpliendo esta condición en el año 2011. Posteriormente, se han identificado las nuevas Áreas Estadísticas con concentraciones significativas de población inmigrante (AE-INMG) no coincidentes con Barrios identificados en el Catálogo de 2006, incluyendo también las ciudades que no contaban con Barrios de este tipo en el año 2006.

Una vez identificadas las secciones censales que en 2011 superan los umbrales de referencia del Indicador de Inmigración (I-INMG), se procede a agrupar estas secciones en Áreas Estadísticas con concentraciones significativas de población inmigrante (AE-INMG).

La metodología detallada completa puede consultarse en:

https://apps.fomento.gob.es/BarriosVulnerables/static/adjunto/Sintesis_metodologica_general_catalogo_bbvv.pdf

Datos sociodemográficos (Censo 2011)	Sección censal 0810102007 Valores absolutos	%	AE-INMG 08101003 Valores absolutos	%
Población total	810		24.360	
Población nacida en el extranjero total	135	16,67	7.655	31,42
Población nacida en el extranjero (excepto UE-15)	130	16,05	7.535	30,93

	Sección	AE-INMG	Municipio	Comunidad Autónoma	España
INDICADOR DE INMIGRACIÓN (I-INMG)	16,05	30,93	22,10	13,60	9,99
INDICADORES BÁSICOS DE VULNERABILIDAD URBANA (IBVU) (4)					
IBVU Estudios (5)	5,84	s.d.	14,07	10,02	10,92
IBVU Vivienda (6)	0,00	11,38	13,92	7,60	6,99
IBVU Paro (7)	8,11	s.d.	28,49	25,75	29,64

(4) Además del Indicador de Inmigración (I-INMG) se ofrecen los valores de los 3 Indicadores Básicos de Vulnerabilidad Urbana (IBVU) para poder analizar la situación de cada sección censal y AE-INMG en relación con los valores de referencia de vulnerabilidad para estos 3 indicadores.

(5) IBVU Estudios: Porcentaje de población analfabeta y sin estudios de 16 años o más, sobre el total de población de 16 años o más. Valor de referencia de vulnerabilidad (2011): 16,38%.

(6) IBVU Vivienda: Porcentaje de viviendas familiares (principales, secundarias, vacías) en edificios en estado en estado ruinoso, malo o deficiente, sobre el total de viviendas familiares (principales, secundarias, vacías). Valor de referencia de vulnerabilidad (2011): 17,50 %.

(7) IBVU Paro: Porcentaje de la población de 16 años o más en situación de paro, respecto al total de población activa de 16 años o más. Valor de referencia de vulnerabilidad (2011): 42,33 %.

Definiciones

ÁREA ESTADÍSTICA CON CONCENTRACIONES SIGNIFICATIVAS DE POBLACIÓN INMIGRANTE (AE-INMG)

Agrupación de secciones censales colindantes y de cierta homogeneidad urbanística, de entre 3.500 y 15.000 habitantes en las que el valor de Indicador de Inmigración (I-INMG) del conjunto supera el valor establecido como referencia (20%).

INDICADOR DE INMIGRACIÓN (I-INMG)

Porcentaje de población nacida en países no pertenecientes a la UE-14, respecto a la población total. Se calcula restando al número total de nacidos en el extranjero, los nacidos en los países de la UE-14: Alemania; Austria; Bélgica; Dinamarca; Finlandia; Francia; Reino Unido; Grecia; Irlanda; Italia; Luxemburgo; Países Bajos; Portugal; y Suecia.

Síntesis Metodológica

El cuerpo de estudio del Catálogo de Barrios Vulnerables de 2011 sigue el criterio establecido en los Catálogos anteriores: centrándose en los municipios mayores de 50.000 habitantes y capitales de provincia. Los trabajos del Catálogo de 2011, siguen la misma metodología que los de 1991, 2001, y 2006, con la única particularidad de que sólo identifican las Áreas Estadísticas Vulnerables, sin realizar el análisis urbanístico detallado que permitía identificar a partir de ellas los Barrios Vulnerables. En el Catálogo de 2011 se han delimitado AE-INMG (Área Estadística con concentraciones significativas de población inmigrante) y AEV (Áreas Estadísticas Vulnerables según los 3 Indicadores Básicos de Vulnerabilidad Urbana: IBVU Estudios, IBVU Vivienda o IBVU Paro). Estas delimitaciones son independientes y pueden superponerse para su análisis en el Visor del Catálogo.

En el caso del Indicador de Inmigración (I-INMG), para el desarrollo del estudio de 2011 se ha partido del análisis de la evolución de los Barrios con concentraciones significativas de población inmigrante identificados previamente en el año 2006, viendo primero si seguían o no cumpliendo esta condición en el año 2011. Posteriormente, se han identificado las nuevas Áreas Estadísticas con concentraciones significativas de población inmigrante (AE-INMG) no coincidentes con Barrios identificados en el Catálogo de 2006, incluyendo también las ciudades que no contaban con Barrios de este tipo en el año 2006.

Una vez identificadas las secciones censales que en 2011 superan los umbrales de referencia del Indicador de Inmigración (I-INMG), se procede a agrupar estas secciones en Áreas Estadísticas con concentraciones significativas de población inmigrante (AE-INMG).

La metodología detallada completa puede consultarse en:

https://apps.fomento.gob.es/BarriosVulnerables/static/adjunto/Sintesis_metodologica_general_catalogo_bbvv.pdf

Datos sociodemográficos (Censo 2011)	Sección censal 0810102009		AE-INMG 08101003	
	Valores absolutos	%	Valores absolutos	%
Población total	2.060		24.360	
Población nacida en el extranjero total	815	39,56	7.655	31,42
Población nacida en el extranjero (excepto UE-15)	820	39,81	7.535	30,93

	Sección	AE-INMG	Municipio	Comunidad Autónoma	España
INDICADOR DE INMIGRACIÓN (I-INMG)	39,81	30,93	22,10	13,60	9,99
INDICADORES BÁSICOS DE VULNERABILIDAD URBANA (IBVU) (4)					
IBVU Estudios (5)	5,23	s.d.	14,07	10,02	10,92
IBVU Vivienda (6)	4,61	11,38	13,92	7,60	6,99
IBVU Paro (7)	46,22	s.d.	28,49	25,75	29,64

(4) Además del Indicador de Inmigración (I-INMG) se ofrecen los valores de los 3 Indicadores Básicos de Vulnerabilidad Urbana (IBVU) para poder analizar la situación de cada sección censal y AE-INMG en relación con los valores de referencia de vulnerabilidad para estos 3 indicadores.

(5) IBVU Estudios: Porcentaje de población analfabeta y sin estudios de 16 años o más, sobre el total de población de 16 años o más. Valor de referencia de vulnerabilidad (2011): 16,38%.

(6) IBVU Vivienda: Porcentaje de viviendas familiares (principales, secundarias, vacías) en edificios en estado en estado ruinoso, malo o deficiente, sobre el total de viviendas familiares (principales, secundarias, vacías). Valor de referencia de vulnerabilidad (2011): 17,50 %.

(7) IBVU Paro: Porcentaje de la población de 16 años o más en situación de paro, respecto al total de población activa de 16 años o más. Valor de referencia de vulnerabilidad (2011): 42,33 %.

Definiciones

ÁREA ESTADÍSTICA CON CONCENTRACIONES SIGNIFICATIVAS DE POBLACIÓN INMIGRANTE (AE-INMG)

Agrupación de secciones censales colindantes y de cierta homogeneidad urbanística, de entre 3.500 y 15.000 habitantes en las que el valor de Indicador de Inmigración (I-INMG) del conjunto supera el valor establecido como referencia (20%).

INDICADOR DE INMIGRACIÓN (I-INMG)

Porcentaje de población nacida en países no pertenecientes a la UE-14, respecto a la población total. Se calcula restando al número total de nacidos en el extranjero, los nacidos en los países de la UE-14: Alemania; Austria; Bélgica; Dinamarca; Finlandia; Francia; Reino Unido; Grecia; Irlanda; Italia; Luxemburgo; Países Bajos; Portugal; y Suecia.

Síntesis Metodológica

El cuerpo de estudio del Catálogo de Barrios Vulnerables de 2011 sigue el criterio establecido en los Catálogos anteriores: centrándose en los municipios mayores de 50.000 habitantes y capitales de provincia. Los trabajos del Catálogo de 2011, siguen la misma metodología que los de 1991, 2001, y 2006, con la única particularidad de que sólo identifican las Áreas Estadísticas Vulnerables, sin realizar el análisis urbanístico detallado que permitía identificar a partir de ellas los Barrios Vulnerables. En el Catálogo de 2011 se han delimitado AE-INMG (Área Estadística con concentraciones significativas de población inmigrante) y AEV (Áreas Estadísticas Vulnerables según los 3 Indicadores Básicos de Vulnerabilidad Urbana: IBVU Estudios, IBVU Vivienda o IBVU Paro). Estas delimitaciones son independientes y pueden superponerse para su análisis en el Visor del Catálogo.

En el caso del Indicador de Inmigración (I-INMG), para el desarrollo del estudio de 2011 se ha partido del análisis de la evolución de los Barrios con concentraciones significativas de población inmigrante identificados previamente en el año 2006, viendo primero si seguían o no cumpliendo esta condición en el año 2011. Posteriormente, se han identificado las nuevas Áreas Estadísticas con concentraciones significativas de población inmigrante (AE-INMG) no coincidentes con Barrios identificados en el Catálogo de 2006, incluyendo también las ciudades que no contaban con Barrios de este tipo en el año 2006.

Una vez identificadas las secciones censales que en 2011 superan los umbrales de referencia del Indicador de Inmigración (I-INMG), se procede a agrupar estas secciones en Áreas Estadísticas con concentraciones significativas de población inmigrante (AE-INMG).

La metodología detallada completa puede consultarse en:

https://apps.fomento.gob.es/BarriosVulnerables/static/adjunto/Sintesis_metodologica_general_catalogo_bbvv.pdf

Datos sociodemográficos (Censo 2011)	Sección censal 0810102010		AE-INMG 08101003	
	Valores absolutos	%	Valores absolutos	%
Población total	1.030		24.360	
Población nacida en el extranjero total	170	16,50	7.655	31,42
Población nacida en el extranjero (excepto UE-15)	175	16,99	7.535	30,93

	Sección	AE-INMG	Municipio	Comunidad Autónoma	España
INDICADOR DE INMIGRACIÓN (I-INMG)	16,99	30,93	22,10	13,60	9,99
INDICADORES BÁSICOS DE VULNERABILIDAD URBANA (IBVU) (4)					
IBVU Estudios (5)	25,82	s.d.	14,07	10,02	10,92
IBVU Vivienda (6)	0,00	11,38	13,92	7,60	6,99
IBVU Paro (7)	47,37	s.d.	28,49	25,75	29,64

(4) Además del Indicador de Inmigración (I-INMG) se ofrecen los valores de los 3 Indicadores Básicos de Vulnerabilidad Urbana (IBVU) para poder analizar la situación de cada sección censal y AE-INMG en relación con los valores de referencia de vulnerabilidad para estos 3 indicadores.

(5) IBVU Estudios: Porcentaje de población analfabeta y sin estudios de 16 años o más, sobre el total de población de 16 años o más. Valor de referencia de vulnerabilidad (2011): 16,38%.

(6) IBVU Vivienda: Porcentaje de viviendas familiares (principales, secundarias, vacías) en edificios en estado en estado ruinoso, malo o deficiente, sobre el total de viviendas familiares (principales, secundarias, vacías). Valor de referencia de vulnerabilidad (2011): 17,50 %.

(7) IBVU Paro: Porcentaje de la población de 16 años o más en situación de paro, respecto al total de población activa de 16 años o más. Valor de referencia de vulnerabilidad (2011): 42,33 %.

Definiciones

ÁREA ESTADÍSTICA CON CONCENTRACIONES SIGNIFICATIVAS DE POBLACIÓN INMIGRANTE (AE-INMG)

Agrupación de secciones censales colindantes y de cierta homogeneidad urbanística, de entre 3.500 y 15.000 habitantes en las que el valor de Indicador de Inmigración (I-INMG) del conjunto supera el valor establecido como referencia (20%).

INDICADOR DE INMIGRACIÓN (I-INMG)

Porcentaje de población nacida en países no pertenecientes a la UE-14, respecto a la población total. Se calcula restando al número total de nacidos en el extranjero, los nacidos en los países de la UE-14: Alemania; Austria; Bélgica; Dinamarca; Finlandia; Francia; Reino Unido; Grecia; Irlanda; Italia; Luxemburgo; Países Bajos; Portugal; y Suecia.

Síntesis Metodológica

El cuerpo de estudio del Catálogo de Barrios Vulnerables de 2011 sigue el criterio establecido en los Catálogos anteriores: centrándose en los municipios mayores de 50.000 habitantes y capitales de provincia. Los trabajos del Catálogo de 2011, siguen la misma metodología que los de 1991, 2001, y 2006, con la única particularidad de que sólo identifican las Áreas Estadísticas Vulnerables, sin realizar el análisis urbanístico detallado que permitía identificar a partir de ellas los Barrios Vulnerables. En el Catálogo de 2011 se han delimitado AE-INMG (Área Estadística con concentraciones significativas de población inmigrante) y AEV (Áreas Estadísticas Vulnerables según los 3 Indicadores Básicos de Vulnerabilidad Urbana: IBVU Estudios, IBVU Vivienda o IBVU Paro). Estas delimitaciones son independientes y pueden superponerse para su análisis en el Visor del Catálogo.

En el caso del Indicador de Inmigración (I-INMG), para el desarrollo del estudio de 2011 se ha partido del análisis de la evolución de los Barrios con concentraciones significativas de población inmigrante identificados previamente en el año 2006, viendo primero si seguían o no cumpliendo esta condición en el año 2011. Posteriormente, se han identificado las nuevas Áreas Estadísticas con concentraciones significativas de población inmigrante (AE-INMG) no coincidentes con Barrios identificados en el Catálogo de 2006, incluyendo también las ciudades que no contaban con Barrios de este tipo en el año 2006.

Una vez identificadas las secciones censales que en 2011 superan los umbrales de referencia del Indicador de Inmigración (I-INMG), se procede a agrupar estas secciones en Áreas Estadísticas con concentraciones significativas de población inmigrante (AE-INMG).

La metodología detallada completa puede consultarse en:

https://apps.fomento.gob.es/BarriosVulnerables/static/adjunto/Sintesis_metodologica_general_catalogo_bbvv.pdf

Datos sociodemográficos (Censo 2011)	Sección censal 0810102012		AE-INMG 08101003	
	Valores absolutos	%	Valores absolutos	%
Población total	950		24.360	
Población nacida en el extranjero total	290	30,53	7.655	31,42
Población nacida en el extranjero (excepto UE-15)	290	30,53	7.535	30,93

	Sección	AE-INMG	Municipio	Comunidad Autónoma	España
INDICADOR DE INMIGRACIÓN (I-INMG)	30,53	30,93	22,10	13,60	9,99
INDICADORES BÁSICOS DE VULNERABILIDAD URBANA (IBVU) (4)					
IBVU Estudios (5)	11,98	s.d.	14,07	10,02	10,92
IBVU Vivienda (6)	13,33	11,38	13,92	7,60	6,99
IBVU Paro (7)	29,41	s.d.	28,49	25,75	29,64

(4) Además del Indicador de Inmigración (I-INMG) se ofrecen los valores de los 3 Indicadores Básicos de Vulnerabilidad Urbana (IBVU) para poder analizar la situación de cada sección censal y AE-INMG en relación con los valores de referencia de vulnerabilidad para estos 3 indicadores.

(5) IBVU Estudios: Porcentaje de población analfabeta y sin estudios de 16 años o más, sobre el total de población de 16 años o más. Valor de referencia de vulnerabilidad (2011): 16,38%.

(6) IBVU Vivienda: Porcentaje de viviendas familiares (principales, secundarias, vacías) en edificios en estado en estado ruinoso, malo o deficiente, sobre el total de viviendas familiares (principales, secundarias, vacías). Valor de referencia de vulnerabilidad (2011): 17,50 %.

(7) IBVU Paro: Porcentaje de la población de 16 años o más en situación de paro, respecto al total de población activa de 16 años o más. Valor de referencia de vulnerabilidad (2011): 42,33 %.

Definiciones

ÁREA ESTADÍSTICA CON CONCENTRACIONES SIGNIFICATIVAS DE POBLACIÓN INMIGRANTE (AE-INMG)

Agrupación de secciones censales colindantes y de cierta homogeneidad urbanística, de entre 3.500 y 15.000 habitantes en las que el valor de Indicador de Inmigración (I-INMG) del conjunto supera el valor establecido como referencia (20%).

INDICADOR DE INMIGRACIÓN (I-INMG)

Porcentaje de población nacida en países no pertenecientes a la UE-14, respecto a la población total. Se calcula restando al número total de nacidos en el extranjero, los nacidos en los países de la UE-14: Alemania; Austria; Bélgica; Dinamarca; Finlandia; Francia; Reino Unido; Grecia; Irlanda; Italia; Luxemburgo; Países Bajos; Portugal; y Suecia.

Síntesis Metodológica

El cuerpo de estudio del Catálogo de Barrios Vulnerables de 2011 sigue el criterio establecido en los Catálogos anteriores: centrándose en los municipios mayores de 50.000 habitantes y capitales de provincia. Los trabajos del Catálogo de 2011, siguen la misma metodología que los de 1991, 2001, y 2006, con la única particularidad de que sólo identifican las Áreas Estadísticas Vulnerables, sin realizar el análisis urbanístico detallado que permitía identificar a partir de ellas los Barrios Vulnerables. En el Catálogo de 2011 se han delimitado AE-INMG (Área Estadística con concentraciones significativas de población inmigrante) y AEV (Áreas Estadísticas Vulnerables según los 3 Indicadores Básicos de Vulnerabilidad Urbana: IBVU Estudios, IBVU Vivienda o IBVU Paro). Estas delimitaciones son independientes y pueden superponerse para su análisis en el Visor del Catálogo.

En el caso del Indicador de Inmigración (I-INMG), para el desarrollo del estudio de 2011 se ha partido del análisis de la evolución de los Barrios con concentraciones significativas de población inmigrante identificados previamente en el año 2006, viendo primero si seguían o no cumpliendo esta condición en el año 2011. Posteriormente, se han identificado las nuevas Áreas Estadísticas con concentraciones significativas de población inmigrante (AE-INMG) no coincidentes con Barrios identificados en el Catálogo de 2006, incluyendo también las ciudades que no contaban con Barrios de este tipo en el año 2006.

Una vez identificadas las secciones censales que en 2011 superan los umbrales de referencia del Indicador de Inmigración (I-INMG), se procede a agrupar estas secciones en Áreas Estadísticas con concentraciones significativas de población inmigrante (AE-INMG).

La metodología detallada completa puede consultarse en:

https://apps.fomento.gob.es/BarriosVulnerables/static/adjunto/Sintesis_metodologica_general_catalogo_bbvv.pdf

Datos sociodemográficos (Censo 2011)	Sección censal 0810102013 Valores absolutos	Sección censal 0810102013 %	AE-INMG 08101003 Valores absolutos	AE-INMG 08101003 %
Población total	1.055		24.360	
Población nacida en el extranjero total	485	45,97	7.655	31,42
Población nacida en el extranjero (excepto UE-15)	440	41,71	7.535	30,93

	Sección	AE-INMG	Municipio	Comunidad Autónoma	España
INDICADOR DE INMIGRACIÓN (I-INMG)	41,71	30,93	22,10	13,60	9,99
INDICADORES BÁSICOS DE VULNERABILIDAD URBANA (IBVU) (4)					
IBVU Estudios (5)	29,00	s.d.	14,07	10,02	10,92
IBVU Vivienda (6)	20,90	11,38	13,92	7,60	6,99
IBVU Paro (7)	45,86	s.d.	28,49	25,75	29,64

(4) Además del Indicador de Inmigración (I-INMG) se ofrecen los valores de los 3 Indicadores Básicos de Vulnerabilidad Urbana (IBVU) para poder analizar la situación de cada sección censal y AE-INMG en relación con los valores de referencia de vulnerabilidad para estos 3 indicadores.

(5) IBVU Estudios: Porcentaje de población analfabeta y sin estudios de 16 años o más, sobre el total de población de 16 años o más. Valor de referencia de vulnerabilidad (2011): 16,38%.

(6) IBVU Vivienda: Porcentaje de viviendas familiares (principales, secundarias, vacías) en edificios en estado en estado ruinoso, malo o deficiente, sobre el total de viviendas familiares (principales, secundarias, vacías). Valor de referencia de vulnerabilidad (2011): 17,50 %.

(7) IBVU Paro: Porcentaje de la población de 16 años o más en situación de paro, respecto al total de población activa de 16 años o más. Valor de referencia de vulnerabilidad (2011): 42,33 %.

Definiciones

ÁREA ESTADÍSTICA CON CONCENTRACIONES SIGNIFICATIVAS DE POBLACIÓN INMIGRANTE (AE-INMG)

Agrupación de secciones censales colindantes y de cierta homogeneidad urbanística, de entre 3.500 y 15.000 habitantes en las que el valor de Indicador de Inmigración (I-INMG) del conjunto supera el valor establecido como referencia (20%).

INDICADOR DE INMIGRACIÓN (I-INMG)

Porcentaje de población nacida en países no pertenecientes a la UE-14, respecto a la población total. Se calcula restando al número total de nacidos en el extranjero, los nacidos en los países de la UE-14: Alemania; Austria; Bélgica; Dinamarca; Finlandia; Francia; Reino Unido; Grecia; Irlanda; Italia; Luxemburgo; Países Bajos; Portugal; y Suecia.

Síntesis Metodológica

El cuerpo de estudio del Catálogo de Barrios Vulnerables de 2011 sigue el criterio establecido en los Catálogos anteriores: centrándose en los municipios mayores de 50.000 habitantes y capitales de provincia. Los trabajos del Catálogo de 2011, siguen la misma metodología que los de 1991, 2001, y 2006, con la única particularidad de que sólo identifican las Áreas Estadísticas Vulnerables, sin realizar el análisis urbanístico detallado que permitía identificar a partir de ellas los Barrios Vulnerables. En el Catálogo de 2011 se han delimitado AE-INMG (Área Estadística con concentraciones significativas de población inmigrante) y AEV (Áreas Estadísticas Vulnerables según los 3 Indicadores Básicos de Vulnerabilidad Urbana: IBVU Estudios, IBVU Vivienda o IBVU Paro). Estas delimitaciones son independientes y pueden superponerse para su análisis en el Visor del Catálogo.

En el caso del Indicador de Inmigración (I-INMG), para el desarrollo del estudio de 2011 se ha partido del análisis de la evolución de los Barrios con concentraciones significativas de población inmigrante identificados previamente en el año 2006, viendo primero si seguían o no cumpliendo esta condición en el año 2011. Posteriormente, se han identificado las nuevas Áreas Estadísticas con concentraciones significativas de población inmigrante (AE-INMG) no coincidentes con Barrios identificados en el Catálogo de 2006, incluyendo también las ciudades que no contaban con Barrios de este tipo en el año 2006.

Una vez identificadas las secciones censales que en 2011 superan los umbrales de referencia del Indicador de Inmigración (I-INMG), se procede a agrupar estas secciones en Áreas Estadísticas con concentraciones significativas de población inmigrante (AE-INMG).

La metodología detallada completa puede consultarse en:

https://apps.fomento.gob.es/BarriosVulnerables/static/adjunto/Sintesis_metodologica_general_catalogo_bbvv.pdf

Datos sociodemográficos (Censo 2011)	Sección censal 0810102014		AE-INMG 08101003	
	Valores absolutos	%	Valores absolutos	%
Población total	885		24.360	
Población nacida en el extranjero total	245	27,68	7.655	31,42
Población nacida en el extranjero (excepto UE-15)	250	28,25	7.535	30,93

	Sección	AE-INMG	Municipio	Comunidad Autónoma	España
INDICADOR DE INMIGRACIÓN (I-INMG)	28,25	30,93	22,10	13,60	9,99
INDICADORES BÁSICOS DE VULNERABILIDAD URBANA (IBVU) (4)					
IBVU Estudios (5)	14,84	s.d.	14,07	10,02	10,92
IBVU Vivienda (6)	10,53	11,38	13,92	7,60	6,99
IBVU Paro (7)	25,27	s.d.	28,49	25,75	29,64

(4) Además del Indicador de Inmigración (I-INMG) se ofrecen los valores de los 3 Indicadores Básicos de Vulnerabilidad Urbana (IBVU) para poder analizar la situación de cada sección censal y AE-INMG en relación con los valores de referencia de vulnerabilidad para estos 3 indicadores.

(5) IBVU Estudios: Porcentaje de población analfabeta y sin estudios de 16 años o más, sobre el total de población de 16 años o más. Valor de referencia de vulnerabilidad (2011): 16,38%.

(6) IBVU Vivienda: Porcentaje de viviendas familiares (principales, secundarias, vacías) en edificios en estado en estado ruinoso, malo o deficiente, sobre el total de viviendas familiares (principales, secundarias, vacías). Valor de referencia de vulnerabilidad (2011): 17,50 %.

(7) IBVU Paro: Porcentaje de la población de 16 años o más en situación de paro, respecto al total de población activa de 16 años o más. Valor de referencia de vulnerabilidad (2011): 42,33 %.

Definiciones

ÁREA ESTADÍSTICA CON CONCENTRACIONES SIGNIFICATIVAS DE POBLACIÓN INMIGRANTE (AE-INMG)

Agrupación de secciones censales colindantes y de cierta homogeneidad urbanística, de entre 3.500 y 15.000 habitantes en las que el valor de Indicador de Inmigración (I-INMG) del conjunto supera el valor establecido como referencia (20%).

INDICADOR DE INMIGRACIÓN (I-INMG)

Porcentaje de población nacida en países no pertenecientes a la UE-14, respecto a la población total. Se calcula restando al número total de nacidos en el extranjero, los nacidos en los países de la UE-14: Alemania; Austria; Bélgica; Dinamarca; Finlandia; Francia; Reino Unido; Grecia; Irlanda; Italia; Luxemburgo; Países Bajos; Portugal; y Suecia.

Síntesis Metodológica

El cuerpo de estudio del Catálogo de Barrios Vulnerables de 2011 sigue el criterio establecido en los Catálogos anteriores: centrándose en los municipios mayores de 50.000 habitantes y capitales de provincia. Los trabajos del Catálogo de 2011, siguen la misma metodología que los de 1991, 2001, y 2006, con la única particularidad de que sólo identifican las Áreas Estadísticas Vulnerables, sin realizar el análisis urbanístico detallado que permitía identificar a partir de ellas los Barrios Vulnerables. En el Catálogo de 2011 se han delimitado AE-INMG (Área Estadística con concentraciones significativas de población inmigrante) y AEV (Áreas Estadísticas Vulnerables según los 3 Indicadores Básicos de Vulnerabilidad Urbana: IBVU Estudios, IBVU Vivienda o IBVU Paro). Estas delimitaciones son independientes y pueden superponerse para su análisis en el Visor del Catálogo.

En el caso del Indicador de Inmigración (I-INMG), para el desarrollo del estudio de 2011 se ha partido del análisis de la evolución de los Barrios con concentraciones significativas de población inmigrante identificados previamente en el año 2006, viendo primero si seguían o no cumpliendo esta condición en el año 2011. Posteriormente, se han identificado las nuevas Áreas Estadísticas con concentraciones significativas de población inmigrante (AE-INMG) no coincidentes con Barrios identificados en el Catálogo de 2006, incluyendo también las ciudades que no contaban con Barrios de este tipo en el año 2006.

Una vez identificadas las secciones censales que en 2011 superan los umbrales de referencia del Indicador de Inmigración (I-INMG), se procede a agrupar estas secciones en Áreas Estadísticas con concentraciones significativas de población inmigrante (AE-INMG).

La metodología detallada completa puede consultarse en:

https://apps.fomento.gob.es/BarriosVulnerables/static/adjunto/Sintesis_metodologica_general_catalogo_bbvv.pdf

Datos sociodemográficos (Censo 2011)	Sección censal 0810102015		AE-INMG 08101003	
	Valores absolutos	%	Valores absolutos	%
Población total	800		24.360	
Población nacida en el extranjero total	10	1,25	7.655	31,42
Población nacida en el extranjero (excepto UE-15)	0	0,00	7.535	30,93

	Sección	AE-INMG	Municipio	Comunidad Autónoma	España
INDICADOR DE INMIGRACIÓN (I-INMG)	0,00	30,93	22,10	13,60	9,99
INDICADORES BÁSICOS DE VULNERABILIDAD URBANA (IBVU) (4)					
IBVU Estudios (5)	16,31	s.d.	14,07	10,02	10,92
IBVU Vivienda (6)	20,83	11,38	13,92	7,60	6,99
IBVU Paro (7)	20,99	s.d.	28,49	25,75	29,64

(4) Además del Indicador de Inmigración (I-INMG) se ofrecen los valores de los 3 Indicadores Básicos de Vulnerabilidad Urbana (IBVU) para poder analizar la situación de cada sección censal y AE-INMG en relación con los valores de referencia de vulnerabilidad para estos 3 indicadores.

(5) IBVU Estudios: Porcentaje de población analfabeta y sin estudios de 16 años o más, sobre el total de población de 16 años o más. Valor de referencia de vulnerabilidad (2011): 16,38%.

(6) IBVU Vivienda: Porcentaje de viviendas familiares (principales, secundarias, vacías) en edificios en estado en estado ruinoso, malo o deficiente, sobre el total de viviendas familiares (principales, secundarias, vacías). Valor de referencia de vulnerabilidad (2011): 17,50 %.

(7) IBVU Paro: Porcentaje de la población de 16 años o más en situación de paro, respecto al total de población activa de 16 años o más. Valor de referencia de vulnerabilidad (2011): 42,33 %.

Definiciones

ÁREA ESTADÍSTICA CON CONCENTRACIONES SIGNIFICATIVAS DE POBLACIÓN INMIGRANTE (AE-INMG)

Agrupación de secciones censales colindantes y de cierta homogeneidad urbanística, de entre 3.500 y 15.000 habitantes en las que el valor de Indicador de Inmigración (I-INMG) del conjunto supera el valor establecido como referencia (20%).

INDICADOR DE INMIGRACIÓN (I-INMG)

Porcentaje de población nacida en países no pertenecientes a la UE-14, respecto a la población total. Se calcula restando al número total de nacidos en el extranjero, los nacidos en los países de la UE-14: Alemania; Austria; Bélgica; Dinamarca; Finlandia; Francia; Reino Unido; Grecia; Irlanda; Italia; Luxemburgo; Países Bajos; Portugal; y Suecia.

Síntesis Metodológica

El cuerpo de estudio del Catálogo de Barrios Vulnerables de 2011 sigue el criterio establecido en los Catálogos anteriores: centrándose en los municipios mayores de 50.000 habitantes y capitales de provincia. Los trabajos del Catálogo de 2011, siguen la misma metodología que los de 1991, 2001, y 2006, con la única particularidad de que sólo identifican las Áreas Estadísticas Vulnerables, sin realizar el análisis urbanístico detallado que permitía identificar a partir de ellas los Barrios Vulnerables. En el Catálogo de 2011 se han delimitado AE-INMG (Área Estadística con concentraciones significativas de población inmigrante) y AEV (Áreas Estadísticas Vulnerables según los 3 Indicadores Básicos de Vulnerabilidad Urbana: IBVU Estudios, IBVU Vivienda o IBVU Paro). Estas delimitaciones son independientes y pueden superponerse para su análisis en el Visor del Catálogo.

En el caso del Indicador de Inmigración (I-INMG), para el desarrollo del estudio de 2011 se ha partido del análisis de la evolución de los Barrios con concentraciones significativas de población inmigrante identificados previamente en el año 2006, viendo primero si seguían o no cumpliendo esta condición en el año 2011. Posteriormente, se han identificado las nuevas Áreas Estadísticas con concentraciones significativas de población inmigrante (AE-INMG) no coincidentes con Barrios identificados en el Catálogo de 2006, incluyendo también las ciudades que no contaban con Barrios de este tipo en el año 2006.

Una vez identificadas las secciones censales que en 2011 superan los umbrales de referencia del Indicador de Inmigración (I-INMG), se procede a agrupar estas secciones en Áreas Estadísticas con concentraciones significativas de población inmigrante (AE-INMG).

La metodología detallada completa puede consultarse en:

https://apps.fomento.gob.es/BarriosVulnerables/static/adjunto/Sintesis_metodologica_general_catalogo_bbvv.pdf

Datos sociodemográficos (Censo 2011)	Sección censal 0810102016		AE-INMG 08101003	
	Valores absolutos	%	Valores absolutos	%
Población total	1.140		24.360	
Población nacida en el extranjero total	215	18,86	7.655	31,42
Población nacida en el extranjero (excepto UE-15)	185	16,23	7.535	30,93

	Sección	AE-INMG	Municipio	Comunidad Autónoma	España
INDICADOR DE INMIGRACIÓN (I-INMG)	16,23	30,93	22,10	13,60	9,99
INDICADORES BÁSICOS DE VULNERABILIDAD URBANA (IBVU) (4)					
IBVU Estudios (5)	18,32	s.d.	14,07	10,02	10,92
IBVU Vivienda (6)	20,00	11,38	13,92	7,60	6,99
IBVU Paro (7)	36,89	s.d.	28,49	25,75	29,64

(4) Además del Indicador de Inmigración (I-INMG) se ofrecen los valores de los 3 Indicadores Básicos de Vulnerabilidad Urbana (IBVU) para poder analizar la situación de cada sección censal y AE-INMG en relación con los valores de referencia de vulnerabilidad para estos 3 indicadores.

(5) IBVU Estudios: Porcentaje de población analfabeta y sin estudios de 16 años o más, sobre el total de población de 16 años o más. Valor de referencia de vulnerabilidad (2011): 16,38%.

(6) IBVU Vivienda: Porcentaje de viviendas familiares (principales, secundarias, vacías) en edificios en estado en estado ruinoso, malo o deficiente, sobre el total de viviendas familiares (principales, secundarias, vacías). Valor de referencia de vulnerabilidad (2011): 17,50 %.

(7) IBVU Paro: Porcentaje de la población de 16 años o más en situación de paro, respecto al total de población activa de 16 años o más. Valor de referencia de vulnerabilidad (2011): 42,33 %.

Definiciones

ÁREA ESTADÍSTICA CON CONCENTRACIONES SIGNIFICATIVAS DE POBLACIÓN INMIGRANTE (AE-INMG)

Agrupación de secciones censales colindantes y de cierta homogeneidad urbanística, de entre 3.500 y 15.000 habitantes en las que el valor de Indicador de Inmigración (I-INMG) del conjunto supera el valor establecido como referencia (20%).

INDICADOR DE INMIGRACIÓN (I-INMG)

Porcentaje de población nacida en países no pertenecientes a la UE-14, respecto a la población total. Se calcula restando al número total de nacidos en el extranjero, los nacidos en los países de la UE-14: Alemania; Austria; Bélgica; Dinamarca; Finlandia; Francia; Reino Unido; Grecia; Irlanda; Italia; Luxemburgo; Países Bajos; Portugal; y Suecia.

Síntesis Metodológica

El cuerpo de estudio del Catálogo de Barrios Vulnerables de 2011 sigue el criterio establecido en los Catálogos anteriores: centrándose en los municipios mayores de 50.000 habitantes y capitales de provincia. Los trabajos del Catálogo de 2011, siguen la misma metodología que los de 1991, 2001, y 2006, con la única particularidad de que sólo identifican las Áreas Estadísticas Vulnerables, sin realizar el análisis urbanístico detallado que permitía identificar a partir de ellas los Barrios Vulnerables. En el Catálogo de 2011 se han delimitado AE-INMG (Área Estadística con concentraciones significativas de población inmigrante) y AEV (Áreas Estadísticas Vulnerables según los 3 Indicadores Básicos de Vulnerabilidad Urbana: IBVU Estudios, IBVU Vivienda o IBVU Paro). Estas delimitaciones son independientes y pueden superponerse para su análisis en el Visor del Catálogo.

En el caso del Indicador de Inmigración (I-INMG), para el desarrollo del estudio de 2011 se ha partido del análisis de la evolución de los Barrios con concentraciones significativas de población inmigrante identificados previamente en el año 2006, viendo primero si seguían o no cumpliendo esta condición en el año 2011. Posteriormente, se han identificado las nuevas Áreas Estadísticas con concentraciones significativas de población inmigrante (AE-INMG) no coincidentes con Barrios identificados en el Catálogo de 2006, incluyendo también las ciudades que no contaban con Barrios de este tipo en el año 2006.

Una vez identificadas las secciones censales que en 2011 superan los umbrales de referencia del Indicador de Inmigración (I-INMG), se procede a agrupar estas secciones en Áreas Estadísticas con concentraciones significativas de población inmigrante (AE-INMG).

La metodología detallada completa puede consultarse en:

https://apps.fomento.gob.es/BarriosVulnerables/static/adjunto/Sintesis_metodologica_general_catalogo_bbvv.pdf

Datos sociodemográficos (Censo 2011)	Sección censal 0810102019 Valores absolutos	Sección censal 0810102019 %	AE-INMG 08101003 Valores absolutos	AE-INMG 08101003 %
Población total	1.170		24.360	
Población nacida en el extranjero total	210	17,95	7.655	31,42
Población nacida en el extranjero (excepto UE-15)	185	15,81	7.535	30,93

	Sección	AE-INMG	Municipio	Comunidad Autónoma	España
INDICADOR DE INMIGRACIÓN (I-INMG)	15,81	30,93	22,10	13,60	9,99
INDICADORES BÁSICOS DE VULNERABILIDAD URBANA (IBVU) (4)					
IBVU Estudios (5)	13,50	s.d.	14,07	10,02	10,92
IBVU Vivienda (6)	13,22	11,38	13,92	7,60	6,99
IBVU Paro (7)	18,81	s.d.	28,49	25,75	29,64

(4) Además del Indicador de Inmigración (I-INMG) se ofrecen los valores de los 3 Indicadores Básicos de Vulnerabilidad Urbana (IBVU) para poder analizar la situación de cada sección censal y AE-INMG en relación con los valores de referencia de vulnerabilidad para estos 3 indicadores.

(5) IBVU Estudios: Porcentaje de población analfabeta y sin estudios de 16 años o más, sobre el total de población de 16 años o más. Valor de referencia de vulnerabilidad (2011): 16,38%.

(6) IBVU Vivienda: Porcentaje de viviendas familiares (principales, secundarias, vacías) en edificios en estado en estado ruinoso, malo o deficiente, sobre el total de viviendas familiares (principales, secundarias, vacías). Valor de referencia de vulnerabilidad (2011): 17,50 %.

(7) IBVU Paro: Porcentaje de la población de 16 años o más en situación de paro, respecto al total de población activa de 16 años o más. Valor de referencia de vulnerabilidad (2011): 42,33 %.

Definiciones

ÁREA ESTADÍSTICA CON CONCENTRACIONES SIGNIFICATIVAS DE POBLACIÓN INMIGRANTE (AE-INMG)

Agrupación de secciones censales colindantes y de cierta homogeneidad urbanística, de entre 3.500 y 15.000 habitantes en las que el valor de Indicador de Inmigración (I-INMG) del conjunto supera el valor establecido como referencia (20%).

INDICADOR DE INMIGRACIÓN (I-INMG)

Porcentaje de población nacida en países no pertenecientes a la UE-14, respecto a la población total. Se calcula restando al número total de nacidos en el extranjero, los nacidos en los países de la UE-14: Alemania; Austria; Bélgica; Dinamarca; Finlandia; Francia; Reino Unido; Grecia; Irlanda; Italia; Luxemburgo; Países Bajos; Portugal; y Suecia.

Síntesis Metodológica

El cuerpo de estudio del Catálogo de Barrios Vulnerables de 2011 sigue el criterio establecido en los Catálogos anteriores: centrándose en los municipios mayores de 50.000 habitantes y capitales de provincia. Los trabajos del Catálogo de 2011, siguen la misma metodología que los de 1991, 2001, y 2006, con la única particularidad de que sólo identifican las Áreas Estadísticas Vulnerables, sin realizar el análisis urbanístico detallado que permitía identificar a partir de ellas los Barrios Vulnerables. En el Catálogo de 2011 se han delimitado AE-INMG (Área Estadística con concentraciones significativas de población inmigrante) y AEV (Áreas Estadísticas Vulnerables según los 3 Indicadores Básicos de Vulnerabilidad Urbana: IBVU Estudios, IBVU Vivienda o IBVU Paro). Estas delimitaciones son independientes y pueden superponerse para su análisis en el Visor del Catálogo.

En el caso del Indicador de Inmigración (I-INMG), para el desarrollo del estudio de 2011 se ha partido del análisis de la evolución de los Barrios con concentraciones significativas de población inmigrante identificados previamente en el año 2006, viendo primero si seguían o no cumpliendo esta condición en el año 2011. Posteriormente, se han identificado las nuevas Áreas Estadísticas con concentraciones significativas de población inmigrante (AE-INMG) no coincidentes con Barrios identificados en el Catálogo de 2006, incluyendo también las ciudades que no contaban con Barrios de este tipo en el año 2006.

Una vez identificadas las secciones censales que en 2011 superan los umbrales de referencia del Indicador de Inmigración (I-INMG), se procede a agrupar estas secciones en Áreas Estadísticas con concentraciones significativas de población inmigrante (AE-INMG).

La metodología detallada completa puede consultarse en:

https://apps.fomento.gob.es/BarriosVulnerables/static/adjunto/Sintesis_metodologica_general_catalogo_bbvv.pdf

Datos sociodemográficos (Censo 2011)	Sección censal 0810102020		AE-INMG 08101003	
	Valores absolutos	%	Valores absolutos	%
Población total	1.075		24.360	
Población nacida en el extranjero total	485	45,12	7.655	31,42
Población nacida en el extranjero (excepto UE-15)	480	44,65	7.535	30,93

	Sección	AE-INMG	Municipio	Comunidad Autónoma	España
INDICADOR DE INMIGRACIÓN (I-INMG)	44,65	30,93	22,10	13,60	9,99
INDICADORES BÁSICOS DE VULNERABILIDAD URBANA (IBVU) (4)					
IBVU Estudios (5)	12,35	s.d.	14,07	10,02	10,92
IBVU Vivienda (6)	16,48	11,38	13,92	7,60	6,99
IBVU Paro (7)	21,25	s.d.	28,49	25,75	29,64

(4) Además del Indicador de Inmigración (I-INMG) se ofrecen los valores de los 3 Indicadores Básicos de Vulnerabilidad Urbana (IBVU) para poder analizar la situación de cada sección censal y AE-INMG en relación con los valores de referencia de vulnerabilidad para estos 3 indicadores.

(5) IBVU Estudios: Porcentaje de población analfabeta y sin estudios de 16 años o más, sobre el total de población de 16 años o más. Valor de referencia de vulnerabilidad (2011): 16,38%.

(6) IBVU Vivienda: Porcentaje de viviendas familiares (principales, secundarias, vacías) en edificios en estado en estado ruinoso, malo o deficiente, sobre el total de viviendas familiares (principales, secundarias, vacías). Valor de referencia de vulnerabilidad (2011): 17,50 %.

(7) IBVU Paro: Porcentaje de la población de 16 años o más en situación de paro, respecto al total de población activa de 16 años o más. Valor de referencia de vulnerabilidad (2011): 42,33 %.

Definiciones

ÁREA ESTADÍSTICA CON CONCENTRACIONES SIGNIFICATIVAS DE POBLACIÓN INMIGRANTE (AE-INMG)

Agrupación de secciones censales colindantes y de cierta homogeneidad urbanística, de entre 3.500 y 15.000 habitantes en las que el valor de Indicador de Inmigración (I-INMG) del conjunto supera el valor establecido como referencia (20%).

INDICADOR DE INMIGRACIÓN (I-INMG)

Porcentaje de población nacida en países no pertenecientes a la UE-14, respecto a la población total. Se calcula restando al número total de nacidos en el extranjero, los nacidos en los países de la UE-14: Alemania; Austria; Bélgica; Dinamarca; Finlandia; Francia; Reino Unido; Grecia; Irlanda; Italia; Luxemburgo; Países Bajos; Portugal; y Suecia.

Síntesis Metodológica

El cuerpo de estudio del Catálogo de Barrios Vulnerables de 2011 sigue el criterio establecido en los Catálogos anteriores: centrándose en los municipios mayores de 50.000 habitantes y capitales de provincia. Los trabajos del Catálogo de 2011, siguen la misma metodología que los de 1991, 2001, y 2006, con la única particularidad de que sólo identifican las Áreas Estadísticas Vulnerables, sin realizar el análisis urbanístico detallado que permitía identificar a partir de ellas los Barrios Vulnerables. En el Catálogo de 2011 se han delimitado AE-INMG (Área Estadística con concentraciones significativas de población inmigrante) y AEV (Áreas Estadísticas Vulnerables según los 3 Indicadores Básicos de Vulnerabilidad Urbana: IBVU Estudios, IBVU Vivienda o IBVU Paro). Estas delimitaciones son independientes y pueden superponerse para su análisis en el Visor del Catálogo.

En el caso del Indicador de Inmigración (I-INMG), para el desarrollo del estudio de 2011 se ha partido del análisis de la evolución de los Barrios con concentraciones significativas de población inmigrante identificados previamente en el año 2006, viendo primero si seguían o no cumpliendo esta condición en el año 2011. Posteriormente, se han identificado las nuevas Áreas Estadísticas con concentraciones significativas de población inmigrante (AE-INMG) no coincidentes con Barrios identificados en el Catálogo de 2006, incluyendo también las ciudades que no contaban con Barrios de este tipo en el año 2006.

Una vez identificadas las secciones censales que en 2011 superan los umbrales de referencia del Indicador de Inmigración (I-INMG), se procede a agrupar estas secciones en Áreas Estadísticas con concentraciones significativas de población inmigrante (AE-INMG).

La metodología detallada completa puede consultarse en:

https://apps.fomento.gob.es/BarriosVulnerables/static/adjunto/Sintesis_metodologica_general_catalogo_bbvv.pdf

Datos sociodemográficos (Censo 2011)	Sección censal 0810102021		AE-INMG 08101003	
	Valores absolutos	%	Valores absolutos	%
Población total	1.240		24.360	
Población nacida en el extranjero total	265	21,37	7.655	31,42
Población nacida en el extranjero (excepto UE-15)	265	21,37	7.535	30,93

	Sección	AE-INMG	Municipio	Comunidad Autónoma	España
INDICADOR DE INMIGRACIÓN (I-INMG)	21,37	30,93	22,10	13,60	9,99
INDICADORES BÁSICOS DE VULNERABILIDAD URBANA (IBVU) (4)					
IBVU Estudios (5)	33,67	s.d.	14,07	10,02	10,92
IBVU Vivienda (6)	11,90	11,38	13,92	7,60	6,99
IBVU Paro (7)	17,24	s.d.	28,49	25,75	29,64

(4) Además del Indicador de Inmigración (I-INMG) se ofrecen los valores de los 3 Indicadores Básicos de Vulnerabilidad Urbana (IBVU) para poder analizar la situación de cada sección censal y AE-INMG en relación con los valores de referencia de vulnerabilidad para estos 3 indicadores.

(5) IBVU Estudios: Porcentaje de población analfabeta y sin estudios de 16 años o más, sobre el total de población de 16 años o más. Valor de referencia de vulnerabilidad (2011): 16,38%.

(6) IBVU Vivienda: Porcentaje de viviendas familiares (principales, secundarias, vacías) en edificios en estado en estado ruinoso, malo o deficiente, sobre el total de viviendas familiares (principales, secundarias, vacías). Valor de referencia de vulnerabilidad (2011): 17,50 %.

(7) IBVU Paro: Porcentaje de la población de 16 años o más en situación de paro, respecto al total de población activa de 16 años o más. Valor de referencia de vulnerabilidad (2011): 42,33 %.

Definiciones

ÁREA ESTADÍSTICA CON CONCENTRACIONES SIGNIFICATIVAS DE POBLACIÓN INMIGRANTE (AE-INMG)

Agrupación de secciones censales colindantes y de cierta homogeneidad urbanística, de entre 3.500 y 15.000 habitantes en las que el valor de Indicador de Inmigración (I-INMG) del conjunto supera el valor establecido como referencia (20%).

INDICADOR DE INMIGRACIÓN (I-INMG)

Porcentaje de población nacida en países no pertenecientes a la UE-14, respecto a la población total. Se calcula restando al número total de nacidos en el extranjero, los nacidos en los países de la UE-14: Alemania; Austria; Bélgica; Dinamarca; Finlandia; Francia; Reino Unido; Grecia; Irlanda; Italia; Luxemburgo; Países Bajos; Portugal; y Suecia.

Síntesis Metodológica

El cuerpo de estudio del Catálogo de Barrios Vulnerables de 2011 sigue el criterio establecido en los Catálogos anteriores: centrándose en los municipios mayores de 50.000 habitantes y capitales de provincia. Los trabajos del Catálogo de 2011, siguen la misma metodología que los de 1991, 2001, y 2006, con la única particularidad de que sólo identifican las Áreas Estadísticas Vulnerables, sin realizar el análisis urbanístico detallado que permitía identificar a partir de ellas los Barrios Vulnerables. En el Catálogo de 2011 se han delimitado AE-INMG (Área Estadística con concentraciones significativas de población inmigrante) y AEV (Áreas Estadísticas Vulnerables según los 3 Indicadores Básicos de Vulnerabilidad Urbana: IBVU Estudios, IBVU Vivienda o IBVU Paro). Estas delimitaciones son independientes y pueden superponerse para su análisis en el Visor del Catálogo.

En el caso del Indicador de Inmigración (I-INMG), para el desarrollo del estudio de 2011 se ha partido del análisis de la evolución de los Barrios con concentraciones significativas de población inmigrante identificados previamente en el año 2006, viendo primero si seguían o no cumpliendo esta condición en el año 2011. Posteriormente, se han identificado las nuevas Áreas Estadísticas con concentraciones significativas de población inmigrante (AE-INMG) no coincidentes con Barrios identificados en el Catálogo de 2006, incluyendo también las ciudades que no contaban con Barrios de este tipo en el año 2006.

Una vez identificadas las secciones censales que en 2011 superan los umbrales de referencia del Indicador de Inmigración (I-INMG), se procede a agrupar estas secciones en Áreas Estadísticas con concentraciones significativas de población inmigrante (AE-INMG).

La metodología detallada completa puede consultarse en:

https://apps.fomento.gob.es/BarriosVulnerables/static/adjunto/Sintesis_metodologica_general_catalogo_bbvv.pdf

Datos sociodemográficos (Censo 2011)	Sección censal 0810102022		AE-INMG 08101003	
	Valores absolutos	%	Valores absolutos	%
Población total	1.405		24.360	
Población nacida en el extranjero total	455	32,38	7.655	31,42
Población nacida en el extranjero (excepto UE-15)	455	32,38	7.535	30,93

	Sección	AE-INMG	Municipio	Comunidad Autónoma	España
INDICADOR DE INMIGRACIÓN (I-INMG)	32,38	30,93	22,10	13,60	9,99
INDICADORES BÁSICOS DE VULNERABILIDAD URBANA (IBVU) (4)					
IBVU Estudios (5)	9,69	s.d.	14,07	10,02	10,92
IBVU Vivienda (6)	9,18	11,38	13,92	7,60	6,99
IBVU Paro (7)	31,90	s.d.	28,49	25,75	29,64

(4) Además del Indicador de Inmigración (I-INMG) se ofrecen los valores de los 3 Indicadores Básicos de Vulnerabilidad Urbana (IBVU) para poder analizar la situación de cada sección censal y AE-INMG en relación con los valores de referencia de vulnerabilidad para estos 3 indicadores.

(5) IBVU Estudios: Porcentaje de población analfabeta y sin estudios de 16 años o más, sobre el total de población de 16 años o más. Valor de referencia de vulnerabilidad (2011): 16,38%.

(6) IBVU Vivienda: Porcentaje de viviendas familiares (principales, secundarias, vacías) en edificios en estado en estado ruinoso, malo o deficiente, sobre el total de viviendas familiares (principales, secundarias, vacías). Valor de referencia de vulnerabilidad (2011): 17,50 %.

(7) IBVU Paro: Porcentaje de la población de 16 años o más en situación de paro, respecto al total de población activa de 16 años o más. Valor de referencia de vulnerabilidad (2011): 42,33 %.

Definiciones

ÁREA ESTADÍSTICA CON CONCENTRACIONES SIGNIFICATIVAS DE POBLACIÓN INMIGRANTE (AE-INMG)

Agrupación de secciones censales colindantes y de cierta homogeneidad urbanística, de entre 3.500 y 15.000 habitantes en las que el valor de Indicador de Inmigración (I-INMG) del conjunto supera el valor establecido como referencia (20%).

INDICADOR DE INMIGRACIÓN (I-INMG)

Porcentaje de población nacida en países no pertenecientes a la UE-14, respecto a la población total. Se calcula restando al número total de nacidos en el extranjero, los nacidos en los países de la UE-14: Alemania; Austria; Bélgica; Dinamarca; Finlandia; Francia; Reino Unido; Grecia; Irlanda; Italia; Luxemburgo; Países Bajos; Portugal; y Suecia.

Síntesis Metodológica

El cuerpo de estudio del Catálogo de Barrios Vulnerables de 2011 sigue el criterio establecido en los Catálogos anteriores: centrándose en los municipios mayores de 50.000 habitantes y capitales de provincia. Los trabajos del Catálogo de 2011, siguen la misma metodología que los de 1991, 2001, y 2006, con la única particularidad de que sólo identifican las Áreas Estadísticas Vulnerables, sin realizar el análisis urbanístico detallado que permitía identificar a partir de ellas los Barrios Vulnerables. En el Catálogo de 2011 se han delimitado AE-INMG (Área Estadística con concentraciones significativas de población inmigrante) y AEV (Áreas Estadísticas Vulnerables según los 3 Indicadores Básicos de Vulnerabilidad Urbana: IBVU Estudios, IBVU Vivienda o IBVU Paro). Estas delimitaciones son independientes y pueden superponerse para su análisis en el Visor del Catálogo.

En el caso del Indicador de Inmigración (I-INMG), para el desarrollo del estudio de 2011 se ha partido del análisis de la evolución de los Barrios con concentraciones significativas de población inmigrante identificados previamente en el año 2006, viendo primero si seguían o no cumpliendo esta condición en el año 2011. Posteriormente, se han identificado las nuevas Áreas Estadísticas con concentraciones significativas de población inmigrante (AE-INMG) no coincidentes con Barrios identificados en el Catálogo de 2006, incluyendo también las ciudades que no contaban con Barrios de este tipo en el año 2006.

Una vez identificadas las secciones censales que en 2011 superan los umbrales de referencia del Indicador de Inmigración (I-INMG), se procede a agrupar estas secciones en Áreas Estadísticas con concentraciones significativas de población inmigrante (AE-INMG).

La metodología detallada completa puede consultarse en:

https://apps.fomento.gob.es/BarriosVulnerables/static/adjunto/Sintesis_metodologica_general_catalogo_bbvv.pdf

Datos sociodemográficos (Censo 2011)	Sección censal 0810102023		AE-INMG 08101003	
	Valores absolutos	%	Valores absolutos	%
Población total	1.855		24.360	
Población nacida en el extranjero total	630	33,96	7.655	31,42
Población nacida en el extranjero (excepto UE-15)	630	33,96	7.535	30,93

	Sección	AE-INMG	Municipio	Comunidad Autónoma	España
INDICADOR DE INMIGRACIÓN (I-INMG)	33,96	30,93	22,10	13,60	9,99
INDICADORES BÁSICOS DE VULNERABILIDAD URBANA (IBVU) (4)					
IBVU Estudios (5)	15,41	s.d.	14,07	10,02	10,92
IBVU Vivienda (6)	9,21	11,38	13,92	7,60	6,99
IBVU Paro (7)	50,00	s.d.	28,49	25,75	29,64

(4) Además del Indicador de Inmigración (I-INMG) se ofrecen los valores de los 3 Indicadores Básicos de Vulnerabilidad Urbana (IBVU) para poder analizar la situación de cada sección censal y AE-INMG en relación con los valores de referencia de vulnerabilidad para estos 3 indicadores.

(5) IBVU Estudios: Porcentaje de población analfabeta y sin estudios de 16 años o más, sobre el total de población de 16 años o más. Valor de referencia de vulnerabilidad (2011): 16,38%.

(6) IBVU Vivienda: Porcentaje de viviendas familiares (principales, secundarias, vacías) en edificios en estado en estado ruinoso, malo o deficiente, sobre el total de viviendas familiares (principales, secundarias, vacías). Valor de referencia de vulnerabilidad (2011): 17,50 %.

(7) IBVU Paro: Porcentaje de la población de 16 años o más en situación de paro, respecto al total de población activa de 16 años o más. Valor de referencia de vulnerabilidad (2011): 42,33 %.

Definiciones

ÁREA ESTADÍSTICA CON CONCENTRACIONES SIGNIFICATIVAS DE POBLACIÓN INMIGRANTE (AE-INMG)

Agrupación de secciones censales colindantes y de cierta homogeneidad urbanística, de entre 3.500 y 15.000 habitantes en las que el valor de Indicador de Inmigración (I-INMG) del conjunto supera el valor establecido como referencia (20%).

INDICADOR DE INMIGRACIÓN (I-INMG)

Porcentaje de población nacida en países no pertenecientes a la UE-14, respecto a la población total. Se calcula restando al número total de nacidos en el extranjero, los nacidos en los países de la UE-14: Alemania; Austria; Bélgica; Dinamarca; Finlandia; Francia; Reino Unido; Grecia; Irlanda; Italia; Luxemburgo; Países Bajos; Portugal; y Suecia.

Síntesis Metodológica

El cuerpo de estudio del Catálogo de Barrios Vulnerables de 2011 sigue el criterio establecido en los Catálogos anteriores: centrándose en los municipios mayores de 50.000 habitantes y capitales de provincia. Los trabajos del Catálogo de 2011, siguen la misma metodología que los de 1991, 2001, y 2006, con la única particularidad de que sólo identifican las Áreas Estadísticas Vulnerables, sin realizar el análisis urbanístico detallado que permitía identificar a partir de ellas los Barrios Vulnerables. En el Catálogo de 2011 se han delimitado AE-INMG (Área Estadística con concentraciones significativas de población inmigrante) y AEV (Áreas Estadísticas Vulnerables según los 3 Indicadores Básicos de Vulnerabilidad Urbana: IBVU Estudios, IBVU Vivienda o IBVU Paro). Estas delimitaciones son independientes y pueden superponerse para su análisis en el Visor del Catálogo.

En el caso del Indicador de Inmigración (I-INMG), para el desarrollo del estudio de 2011 se ha partido del análisis de la evolución de los Barrios con concentraciones significativas de población inmigrante identificados previamente en el año 2006, viendo primero si seguían o no cumpliendo esta condición en el año 2011. Posteriormente, se han identificado las nuevas Áreas Estadísticas con concentraciones significativas de población inmigrante (AE-INMG) no coincidentes con Barrios identificados en el Catálogo de 2006, incluyendo también las ciudades que no contaban con Barrios de este tipo en el año 2006.

Una vez identificadas las secciones censales que en 2011 superan los umbrales de referencia del Indicador de Inmigración (I-INMG), se procede a agrupar estas secciones en Áreas Estadísticas con concentraciones significativas de población inmigrante (AE-INMG).

La metodología detallada completa puede consultarse en:

https://apps.fomento.gob.es/BarriosVulnerables/static/adjunto/Sintesis_metodologica_general_catalogo_bbvv.pdf

Datos sociodemográficos (Censo 2011)	Sección censal 0810102024		AE-INMG 08101003	
	Valores absolutos	%	Valores absolutos	%
Población total	455		24.360	
Población nacida en el extranjero total	105	23,08	7.655	31,42
Población nacida en el extranjero (excepto UE-15)	95	20,88	7.535	30,93

	Sección	AE-INMG	Municipio	Comunidad Autónoma	España
INDICADOR DE INMIGRACIÓN (I-INMG)	20,88	30,93	22,10	13,60	9,99
INDICADORES BÁSICOS DE VULNERABILIDAD URBANA (IBVU) (4)					
IBVU Estudios (5)	12,50	s.d.	14,07	10,02	10,92
IBVU Vivienda (6)	10,17	11,38	13,92	7,60	6,99
IBVU Paro (7)	37,78	s.d.	28,49	25,75	29,64

(4) Además del Indicador de Inmigración (I-INMG) se ofrecen los valores de los 3 Indicadores Básicos de Vulnerabilidad Urbana (IBVU) para poder analizar la situación de cada sección censal y AE-INMG en relación con los valores de referencia de vulnerabilidad para estos 3 indicadores.

(5) IBVU Estudios: Porcentaje de población analfabeta y sin estudios de 16 años o más, sobre el total de población de 16 años o más. Valor de referencia de vulnerabilidad (2011): 16,38%.

(6) IBVU Vivienda: Porcentaje de viviendas familiares (principales, secundarias, vacías) en edificios en estado en estado ruinoso, malo o deficiente, sobre el total de viviendas familiares (principales, secundarias, vacías). Valor de referencia de vulnerabilidad (2011): 17,50 %.

(7) IBVU Paro: Porcentaje de la población de 16 años o más en situación de paro, respecto al total de población activa de 16 años o más. Valor de referencia de vulnerabilidad (2011): 42,33 %.

Definiciones

ÁREA ESTADÍSTICA CON CONCENTRACIONES SIGNIFICATIVAS DE POBLACIÓN INMIGRANTE (AE-INMG)

Agrupación de secciones censales colindantes y de cierta homogeneidad urbanística, de entre 3.500 y 15.000 habitantes en las que el valor de Indicador de Inmigración (I-INMG) del conjunto supera el valor establecido como referencia (20%).

INDICADOR DE INMIGRACIÓN (I-INMG)

Porcentaje de población nacida en países no pertenecientes a la UE-14, respecto a la población total. Se calcula restando al número total de nacidos en el extranjero, los nacidos en los países de la UE-14: Alemania; Austria; Bélgica; Dinamarca; Finlandia; Francia; Reino Unido; Grecia; Irlanda; Italia; Luxemburgo; Países Bajos; Portugal; y Suecia.

Síntesis Metodológica

El cuerpo de estudio del Catálogo de Barrios Vulnerables de 2011 sigue el criterio establecido en los Catálogos anteriores: centrándose en los municipios mayores de 50.000 habitantes y capitales de provincia. Los trabajos del Catálogo de 2011, siguen la misma metodología que los de 1991, 2001, y 2006, con la única particularidad de que sólo identifican las Áreas Estadísticas Vulnerables, sin realizar el análisis urbanístico detallado que permitía identificar a partir de ellas los Barrios Vulnerables. En el Catálogo de 2011 se han delimitado AE-INMG (Área Estadística con concentraciones significativas de población inmigrante) y AEV (Áreas Estadísticas Vulnerables según los 3 Indicadores Básicos de Vulnerabilidad Urbana: IBVU Estudios, IBVU Vivienda o IBVU Paro). Estas delimitaciones son independientes y pueden superponerse para su análisis en el Visor del Catálogo.

En el caso del Indicador de Inmigración (I-INMG), para el desarrollo del estudio de 2011 se ha partido del análisis de la evolución de los Barrios con concentraciones significativas de población inmigrante identificados previamente en el año 2006, viendo primero si seguían o no cumpliendo esta condición en el año 2011. Posteriormente, se han identificado las nuevas Áreas Estadísticas con concentraciones significativas de población inmigrante (AE-INMG) no coincidentes con Barrios identificados en el Catálogo de 2006, incluyendo también las ciudades que no contaban con Barrios de este tipo en el año 2006.

Una vez identificadas las secciones censales que en 2011 superan los umbrales de referencia del Indicador de Inmigración (I-INMG), se procede a agrupar estas secciones en Áreas Estadísticas con concentraciones significativas de población inmigrante (AE-INMG).

La metodología detallada completa puede consultarse en:

https://apps.fomento.gob.es/BarriosVulnerables/static/adjunto/Sintesis_metodologica_general_catalogo_bbvv.pdf

Datos sociodemográficos (Censo 2011)	Sección censal 0810102025 Valores absolutos	Sección censal 0810102025 %	AE-INMG 08101003 Valores absolutos	AE-INMG 08101003 %
Población total	510		24.360	
Población nacida en el extranjero total	175	34,31	7.655	31,42
Población nacida en el extranjero (excepto UE-15)	175	34,31	7.535	30,93

	Sección	AE-INMG	Municipio	Comunidad Autónoma	España
INDICADOR DE INMIGRACIÓN (I-INMG)	34,31	30,93	22,10	13,60	9,99
INDICADORES BÁSICOS DE VULNERABILIDAD URBANA (IBVU) (4)					
IBVU Estudios (5)	s.d.	s.d.	14,07	10,02	10,92
IBVU Vivienda (6)	6,67	11,38	13,92	7,60	6,99
IBVU Paro (7)	11,86	s.d.	28,49	25,75	29,64

(4) Además del Indicador de Inmigración (I-INMG) se ofrecen los valores de los 3 Indicadores Básicos de Vulnerabilidad Urbana (IBVU) para poder analizar la situación de cada sección censal y AE-INMG en relación con los valores de referencia de vulnerabilidad para estos 3 indicadores.

(5) IBVU Estudios: Porcentaje de población analfabeta y sin estudios de 16 años o más, sobre el total de población de 16 años o más. Valor de referencia de vulnerabilidad (2011): 16,38%.

(6) IBVU Vivienda: Porcentaje de viviendas familiares (principales, secundarias, vacías) en edificios en estado en estado ruinoso, malo o deficiente, sobre el total de viviendas familiares (principales, secundarias, vacías). Valor de referencia de vulnerabilidad (2011): 17,50 %.

(7) IBVU Paro: Porcentaje de la población de 16 años o más en situación de paro, respecto al total de población activa de 16 años o más. Valor de referencia de vulnerabilidad (2011): 42,33 %.

Definiciones

ÁREA ESTADÍSTICA CON CONCENTRACIONES SIGNIFICATIVAS DE POBLACIÓN INMIGRANTE (AE-INMG)

Agrupación de secciones censales colindantes y de cierta homogeneidad urbanística, de entre 3.500 y 15.000 habitantes en las que el valor de Indicador de Inmigración (I-INMG) del conjunto supera el valor establecido como referencia (20%).

INDICADOR DE INMIGRACIÓN (I-INMG)

Porcentaje de población nacida en países no pertenecientes a la UE-14, respecto a la población total. Se calcula restando al número total de nacidos en el extranjero, los nacidos en los países de la UE-14: Alemania; Austria; Bélgica; Dinamarca; Finlandia; Francia; Reino Unido; Grecia; Irlanda; Italia; Luxemburgo; Países Bajos; Portugal; y Suecia.

Síntesis Metodológica

El cuerpo de estudio del Catálogo de Barrios Vulnerables de 2011 sigue el criterio establecido en los Catálogos anteriores: centrándose en los municipios mayores de 50.000 habitantes y capitales de provincia. Los trabajos del Catálogo de 2011, siguen la misma metodología que los de 1991, 2001, y 2006, con la única particularidad de que sólo identifican las Áreas Estadísticas Vulnerables, sin realizar el análisis urbanístico detallado que permitía identificar a partir de ellas los Barrios Vulnerables. En el Catálogo de 2011 se han delimitado AE-INMG (Área Estadística con concentraciones significativas de población inmigrante) y AEV (Áreas Estadísticas Vulnerables según los 3 Indicadores Básicos de Vulnerabilidad Urbana: IBVU Estudios, IBVU Vivienda o IBVU Paro). Estas delimitaciones son independientes y pueden superponerse para su análisis en el Visor del Catálogo.

En el caso del Indicador de Inmigración (I-INMG), para el desarrollo del estudio de 2011 se ha partido del análisis de la evolución de los Barrios con concentraciones significativas de población inmigrante identificados previamente en el año 2006, viendo primero si seguían o no cumpliendo esta condición en el año 2011. Posteriormente, se han identificado las nuevas Áreas Estadísticas con concentraciones significativas de población inmigrante (AE-INMG) no coincidentes con Barrios identificados en el Catálogo de 2006, incluyendo también las ciudades que no contaban con Barrios de este tipo en el año 2006.

Una vez identificadas las secciones censales que en 2011 superan los umbrales de referencia del Indicador de Inmigración (I-INMG), se procede a agrupar estas secciones en Áreas Estadísticas con concentraciones significativas de población inmigrante (AE-INMG).

La metodología detallada completa puede consultarse en:

https://apps.fomento.gob.es/BarriosVulnerables/static/adjunto/Sintesis_metodologica_general_catalogo_bbvv.pdf

Datos sociodemográficos (Censo 2011)	Sección censal 0810102026		AE-INMG 08101003	
	Valores absolutos	%	Valores absolutos	%
Población total	2.020		24.360	
Población nacida en el extranjero total	800	39,60	7.655	31,42
Población nacida en el extranjero (excepto UE-15)	805	39,85	7.535	30,93

	Sección	AE-INMG	Municipio	Comunidad Autónoma	España
INDICADOR DE INMIGRACIÓN (I-INMG)	39,85	30,93	22,10	13,60	9,99
INDICADORES BÁSICOS DE VULNERABILIDAD URBANA (IBVU) (4)					
IBVU Estudios (5)	6,25	s.d.	14,07	10,02	10,92
IBVU Vivienda (6)	5,71	11,38	13,92	7,60	6,99
IBVU Paro (7)	34,40	s.d.	28,49	25,75	29,64

(4) Además del Indicador de Inmigración (I-INMG) se ofrecen los valores de los 3 Indicadores Básicos de Vulnerabilidad Urbana (IBVU) para poder analizar la situación de cada sección censal y AE-INMG en relación con los valores de referencia de vulnerabilidad para estos 3 indicadores.

(5) IBVU Estudios: Porcentaje de población analfabeta y sin estudios de 16 años o más, sobre el total de población de 16 años o más. Valor de referencia de vulnerabilidad (2011): 16,38%.

(6) IBVU Vivienda: Porcentaje de viviendas familiares (principales, secundarias, vacías) en edificios en estado en estado ruinoso, malo o deficiente, sobre el total de viviendas familiares (principales, secundarias, vacías). Valor de referencia de vulnerabilidad (2011): 17,50 %.

(7) IBVU Paro: Porcentaje de la población de 16 años o más en situación de paro, respecto al total de población activa de 16 años o más. Valor de referencia de vulnerabilidad (2011): 42,33 %.

Definiciones

ÁREA ESTADÍSTICA CON CONCENTRACIONES SIGNIFICATIVAS DE POBLACIÓN INMIGRANTE (AE-INMG)

Agrupación de secciones censales colindantes y de cierta homogeneidad urbanística, de entre 3.500 y 15.000 habitantes en las que el valor de Indicador de Inmigración (I-INMG) del conjunto supera el valor establecido como referencia (20%).

INDICADOR DE INMIGRACIÓN (I-INMG)

Porcentaje de población nacida en países no pertenecientes a la UE-14, respecto a la población total. Se calcula restando al número total de nacidos en el extranjero, los nacidos en los países de la UE-14: Alemania; Austria; Bélgica; Dinamarca; Finlandia; Francia; Reino Unido; Grecia; Irlanda; Italia; Luxemburgo; Países Bajos; Portugal; y Suecia.

Síntesis Metodológica

El cuerpo de estudio del Catálogo de Barrios Vulnerables de 2011 sigue el criterio establecido en los Catálogos anteriores: centrándose en los municipios mayores de 50.000 habitantes y capitales de provincia. Los trabajos del Catálogo de 2011, siguen la misma metodología que los de 1991, 2001, y 2006, con la única particularidad de que sólo identifican las Áreas Estadísticas Vulnerables, sin realizar el análisis urbanístico detallado que permitía identificar a partir de ellas los Barrios Vulnerables. En el Catálogo de 2011 se han delimitado AE-INMG (Área Estadística con concentraciones significativas de población inmigrante) y AEV (Áreas Estadísticas Vulnerables según los 3 Indicadores Básicos de Vulnerabilidad Urbana: IBVU Estudios, IBVU Vivienda o IBVU Paro). Estas delimitaciones son independientes y pueden superponerse para su análisis en el Visor del Catálogo.

En el caso del Indicador de Inmigración (I-INMG), para el desarrollo del estudio de 2011 se ha partido del análisis de la evolución de los Barrios con concentraciones significativas de población inmigrante identificados previamente en el año 2006, viendo primero si seguían o no cumpliendo esta condición en el año 2011. Posteriormente, se han identificado las nuevas Áreas Estadísticas con concentraciones significativas de población inmigrante (AE-INMG) no coincidentes con Barrios identificados en el Catálogo de 2006, incluyendo también las ciudades que no contaban con Barrios de este tipo en el año 2006.

Una vez identificadas las secciones censales que en 2011 superan los umbrales de referencia del Indicador de Inmigración (I-INMG), se procede a agrupar estas secciones en Áreas Estadísticas con concentraciones significativas de población inmigrante (AE-INMG).

La metodología detallada completa puede consultarse en:

https://apps.fomento.gob.es/BarriosVulnerables/static/adjunto/Sintesis_metodologica_general_catalogo_bbvv.pdf

Datos sociodemográficos (Censo 2011)	Sección censal 0810102027 Valores absolutos	%	AE-INMG 08101003 Valores absolutos	%
Población total	605		24.360	
Población nacida en el extranjero total	165	27,27	7.655	31,42
Población nacida en el extranjero (excepto UE-15)	165	27,27	7.535	30,93

	Sección	AE-INMG	Municipio	Comunidad Autónoma	España
INDICADOR DE INMIGRACIÓN (I-INMG)	27,27	30,93	22,10	13,60	9,99
INDICADORES BÁSICOS DE VULNERABILIDAD URBANA (IBVU) (4)					
IBVU Estudios (5)	8,93	s.d.	14,07	10,02	10,92
IBVU Vivienda (6)	7,23	11,38	13,92	7,60	6,99
IBVU Paro (7)	50,00	s.d.	28,49	25,75	29,64

(4) Además del Indicador de Inmigración (I-INMG) se ofrecen los valores de los 3 Indicadores Básicos de Vulnerabilidad Urbana (IBVU) para poder analizar la situación de cada sección censal y AE-INMG en relación con los valores de referencia de vulnerabilidad para estos 3 indicadores.

(5) IBVU Estudios: Porcentaje de población analfabeta y sin estudios de 16 años o más, sobre el total de población de 16 años o más. Valor de referencia de vulnerabilidad (2011): 16,38%.

(6) IBVU Vivienda: Porcentaje de viviendas familiares (principales, secundarias, vacías) en edificios en estado en estado ruinoso, malo o deficiente, sobre el total de viviendas familiares (principales, secundarias, vacías). Valor de referencia de vulnerabilidad (2011): 17,50 %.

(7) IBVU Paro: Porcentaje de la población de 16 años o más en situación de paro, respecto al total de población activa de 16 años o más. Valor de referencia de vulnerabilidad (2011): 42,33 %.

Definiciones

ÁREA ESTADÍSTICA CON CONCENTRACIONES SIGNIFICATIVAS DE POBLACIÓN INMIGRANTE (AE-INMG)

Agrupación de secciones censales colindantes y de cierta homogeneidad urbanística, de entre 3.500 y 15.000 habitantes en las que el valor de Indicador de Inmigración (I-INMG) del conjunto supera el valor establecido como referencia (20%).

INDICADOR DE INMIGRACIÓN (I-INMG)

Porcentaje de población nacida en países no pertenecientes a la UE-14, respecto a la población total. Se calcula restando al número total de nacidos en el extranjero, los nacidos en los países de la UE-14: Alemania; Austria; Bélgica; Dinamarca; Finlandia; Francia; Reino Unido; Grecia; Irlanda; Italia; Luxemburgo; Países Bajos; Portugal; y Suecia.

Síntesis Metodológica

El cuerpo de estudio del Catálogo de Barrios Vulnerables de 2011 sigue el criterio establecido en los Catálogos anteriores: centrándose en los municipios mayores de 50.000 habitantes y capitales de provincia. Los trabajos del Catálogo de 2011, siguen la misma metodología que los de 1991, 2001, y 2006, con la única particularidad de que sólo identifican las Áreas Estadísticas Vulnerables, sin realizar el análisis urbanístico detallado que permitía identificar a partir de ellas los Barrios Vulnerables. En el Catálogo de 2011 se han delimitado AE-INMG (Área Estadística con concentraciones significativas de población inmigrante) y AEV (Áreas Estadísticas Vulnerables según los 3 Indicadores Básicos de Vulnerabilidad Urbana: IBVU Estudios, IBVU Vivienda o IBVU Paro). Estas delimitaciones son independientes y pueden superponerse para su análisis en el Visor del Catálogo.

En el caso del Indicador de Inmigración (I-INMG), para el desarrollo del estudio de 2011 se ha partido del análisis de la evolución de los Barrios con concentraciones significativas de población inmigrante identificados previamente en el año 2006, viendo primero si seguían o no cumpliendo esta condición en el año 2011. Posteriormente, se han identificado las nuevas Áreas Estadísticas con concentraciones significativas de población inmigrante (AE-INMG) no coincidentes con Barrios identificados en el Catálogo de 2006, incluyendo también las ciudades que no contaban con Barrios de este tipo en el año 2006.

Una vez identificadas las secciones censales que en 2011 superan los umbrales de referencia del Indicador de Inmigración (I-INMG), se procede a agrupar estas secciones en Áreas Estadísticas con concentraciones significativas de población inmigrante (AE-INMG).

La metodología detallada completa puede consultarse en:

https://apps.fomento.gob.es/BarriosVulnerables/static/adjunto/Sintesis_metodologica_general_catalogo_bbvv.pdf

Datos sociodemográficos (Censo 2011)	Sección censal 0810102044		AE-INMG 08101003	
	Valores absolutos	%	Valores absolutos	%
Población total	730		24.360	
Población nacida en el extranjero total	210	28,77	7.655	31,42
Población nacida en el extranjero (excepto UE-15)	210	28,77	7.535	30,93

	Sección	AE-INMG	Municipio	Comunidad Autónoma	España
INDICADOR DE INMIGRACIÓN (I-INMG)	28,77	30,93	22,10	13,60	9,99
INDICADORES BÁSICOS DE VULNERABILIDAD URBANA (IBVU) (4)					
IBVU Estudios (5)	8,89	s.d.	14,07	10,02	10,92
IBVU Vivienda (6)	14,86	11,38	13,92	7,60	6,99
IBVU Paro (7)	7,14	s.d.	28,49	25,75	29,64

(4) Además del Indicador de Inmigración (I-INMG) se ofrecen los valores de los 3 Indicadores Básicos de Vulnerabilidad Urbana (IBVU) para poder analizar la situación de cada sección censal y AE-INMG en relación con los valores de referencia de vulnerabilidad para estos 3 indicadores.

(5) IBVU Estudios: Porcentaje de población analfabeta y sin estudios de 16 años o más, sobre el total de población de 16 años o más. Valor de referencia de vulnerabilidad (2011): 16,38%.

(6) IBVU Vivienda: Porcentaje de viviendas familiares (principales, secundarias, vacías) en edificios en estado en estado ruinoso, malo o deficiente, sobre el total de viviendas familiares (principales, secundarias, vacías). Valor de referencia de vulnerabilidad (2011): 17,50 %.

(7) IBVU Paro: Porcentaje de la población de 16 años o más en situación de paro, respecto al total de población activa de 16 años o más. Valor de referencia de vulnerabilidad (2011): 42,33 %.

Definiciones

ÁREA ESTADÍSTICA CON CONCENTRACIONES SIGNIFICATIVAS DE POBLACIÓN INMIGRANTE (AE-INMG)

Agrupación de secciones censales colindantes y de cierta homogeneidad urbanística, de entre 3.500 y 15.000 habitantes en las que el valor de Indicador de Inmigración (I-INMG) del conjunto supera el valor establecido como referencia (20%).

INDICADOR DE INMIGRACIÓN (I-INMG)

Porcentaje de población nacida en países no pertenecientes a la UE-14, respecto a la población total. Se calcula restando al número total de nacidos en el extranjero, los nacidos en los países de la UE-14: Alemania; Austria; Bélgica; Dinamarca; Finlandia; Francia; Reino Unido; Grecia; Irlanda; Italia; Luxemburgo; Países Bajos; Portugal; y Suecia.

Síntesis Metodológica

El cuerpo de estudio del Catálogo de Barrios Vulnerables de 2011 sigue el criterio establecido en los Catálogos anteriores: centrándose en los municipios mayores de 50.000 habitantes y capitales de provincia. Los trabajos del Catálogo de 2011, siguen la misma metodología que los de 1991, 2001, y 2006, con la única particularidad de que sólo identifican las Áreas Estadísticas Vulnerables, sin realizar el análisis urbanístico detallado que permitía identificar a partir de ellas los Barrios Vulnerables. En el Catálogo de 2011 se han delimitado AE-INMG (Área Estadística con concentraciones significativas de población inmigrante) y AEV (Áreas Estadísticas Vulnerables según los 3 Indicadores Básicos de Vulnerabilidad Urbana: IBVU Estudios, IBVU Vivienda o IBVU Paro). Estas delimitaciones son independientes y pueden superponerse para su análisis en el Visor del Catálogo.

En el caso del Indicador de Inmigración (I-INMG), para el desarrollo del estudio de 2011 se ha partido del análisis de la evolución de los Barrios con concentraciones significativas de población inmigrante identificados previamente en el año 2006, viendo primero si seguían o no cumpliendo esta condición en el año 2011. Posteriormente, se han identificado las nuevas Áreas Estadísticas con concentraciones significativas de población inmigrante (AE-INMG) no coincidentes con Barrios identificados en el Catálogo de 2006, incluyendo también las ciudades que no contaban con Barrios de este tipo en el año 2006.

Una vez identificadas las secciones censales que en 2011 superan los umbrales de referencia del Indicador de Inmigración (I-INMG), se procede a agrupar estas secciones en Áreas Estadísticas con concentraciones significativas de población inmigrante (AE-INMG).

La metodología detallada completa puede consultarse en:

https://apps.fomento.gob.es/BarriosVulnerables/static/adjunto/Sintesis_metodologica_general_catalogo_bbvv.pdf

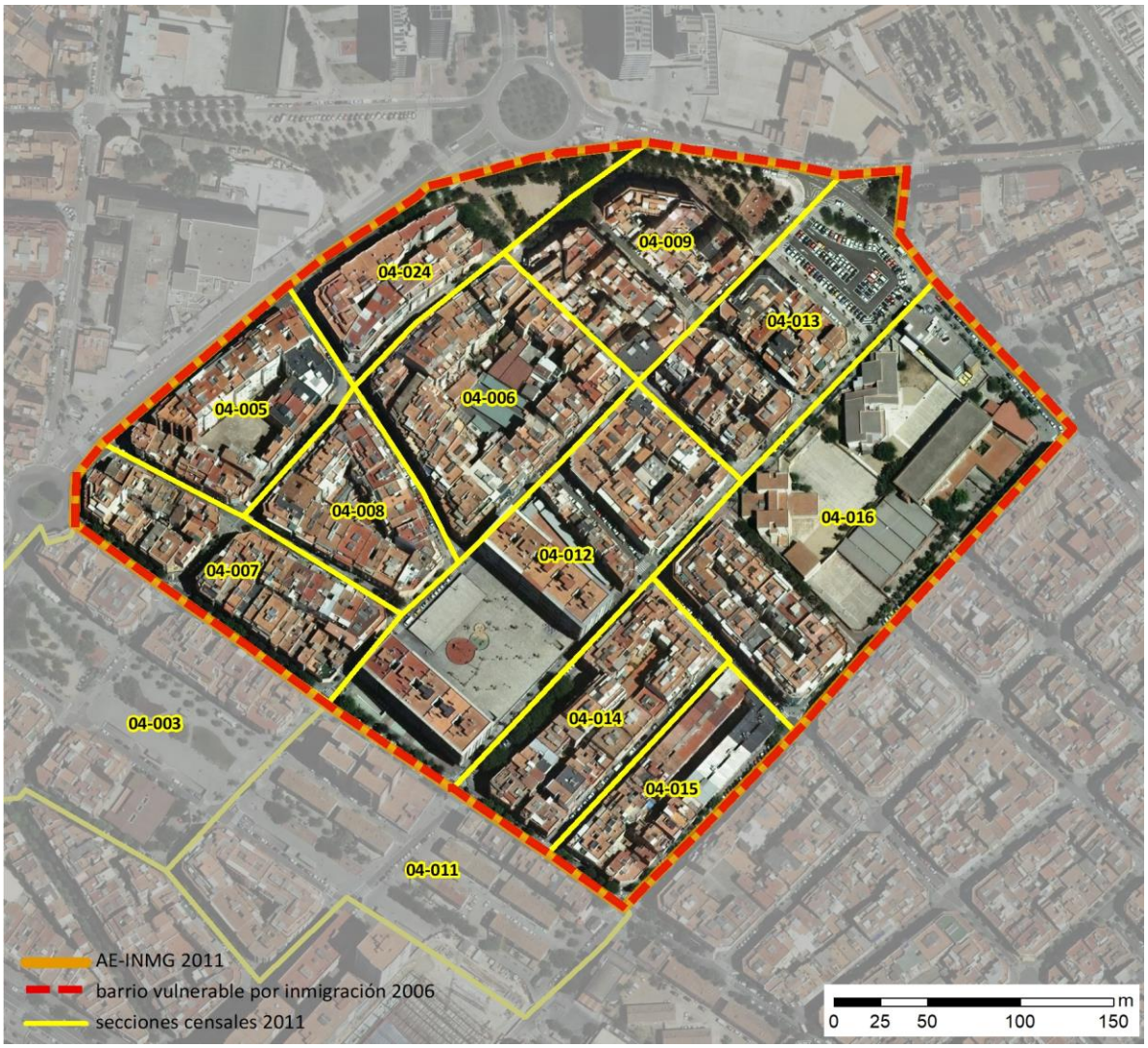

Localización en detalle del AE-INMG

Datos básicos del AE-INMG (1)

Población total	13.030
Población nacida en el extranjero total	3.835
Población nacida en el extranjero (excepto UE-15)	3.605
Densidad población (hab/Km²)	73.711,70
Superficie (ha)	17,68
Nº de secciones censales	13

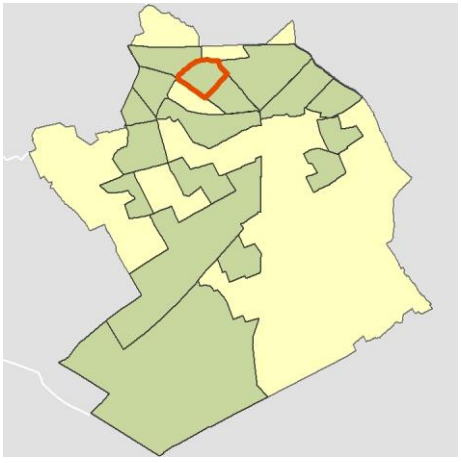

Localización del AE-INMG dentro del término municipal

	Valor del AE-INMG	Valor de referencia (2)
INDICADOR DE INMIGRACIÓN (I-INMG) (3)	**27,67 %**	20,00%

(1) Área Estadística con concentraciones significativas de población inmigrante (AE-INMG)

(2) Valor que se ha tomado como referencia para este estudio

(3) Indicador de Inmigración: (I-INMG): Porcentaje de población nacida en países no pertenecientes a la UE-14, respecto a la población total. Se calcula restando al número total de nacidos en el extranjero, los nacidos en los países de la UE-14: Alemania; Austria; Bélgica; Dinamarca; Finlandia; Francia; Reino Unido; Grecia; Irlanda; Italia; Luxemburgo; Países Bajos; Portugal; y Suecia.

Datos sociodemográficos (Censo 2011)	Sección censal 0810104003 Valores absolutos	%	AE-INMG 08101004 Valores absolutos	%
Población total	1.765		13.030	
Población nacida en el extranjero total	485	27,48	3.835	29,43
Población nacida en el extranjero (excepto UE-15)	485	27,48	3.605	27,67

	Sección	AE-INMG	Municipio	Comunidad Autónoma	España
INDICADOR DE INMIGRACIÓN (I-INMG)	27,48	27,67	22,10	13,60	9,99
INDICADORES BÁSICOS DE VULNERABILIDAD URBANA (IBVU) (4)					
IBVU Estudios (5)	28,66	s.d.	14,07	10,02	10,92
IBVU Vivienda (6)	28,17	23,64	13,92	7,60	6,99
IBVU Paro (7)	36,40	s.d.	28,49	25,75	29,64

(4) Además del Indicador de Inmigración (I-INMG) se ofrecen los valores de los 3 Indicadores Básicos de Vulnerabilidad Urbana (IBVU) para poder analizar la situación de cada sección censal y AE-INMG en relación con los valores de referencia de vulnerabilidad para estos 3 indicadores.

(5) IBVU Estudios: Porcentaje de población analfabeta y sin estudios de 16 años o más, sobre el total de población de 16 años o más. Valor de referencia de vulnerabilidad (2011): 16,38%.

(6) IBVU Vivienda: Porcentaje de viviendas familiares (principales, secundarias, vacías) en edificios en estado en estado ruinoso, malo o deficiente, sobre el total de viviendas familiares (principales, secundarias, vacías). Valor de referencia de vulnerabilidad (2011): 17,50 %.

(7) IBVU Paro: Porcentaje de la población de 16 años o más en situación de paro, respecto al total de población activa de 16 años o más. Valor de referencia de vulnerabilidad (2011): 42,33 %.

Definiciones

ÁREA ESTADÍSTICA CON CONCENTRACIONES SIGNIFICATIVAS DE POBLACIÓN INMIGRANTE (AE-INMG)

Agrupación de secciones censales colindantes y de cierta homogeneidad urbanística, de entre 3.500 y 15.000 habitantes en las que el valor de Indicador de Inmigración (I-INMG) del conjunto supera el valor establecido como referencia (20%).

INDICADOR DE INMIGRACIÓN (I-INMG)

Porcentaje de población nacida en países no pertenecientes a la UE-14, respecto a la población total. Se calcula restando al número total de nacidos en el extranjero, los nacidos en los países de la UE-14: Alemania; Austria; Bélgica; Dinamarca; Finlandia; Francia; Reino Unido; Grecia; Irlanda; Italia; Luxemburgo; Países Bajos; Portugal; y Suecia.

Síntesis Metodológica

El cuerpo de estudio del Catálogo de Barrios Vulnerables de 2011 sigue el criterio establecido en los Catálogos anteriores: centrándose en los municipios mayores de 50.000 habitantes y capitales de provincia. Los trabajos del Catálogo de 2011, siguen la misma metodología que los de 1991, 2001, y 2006, con la única particularidad de que sólo identifican las Áreas Estadísticas Vulnerables, sin realizar el análisis urbanístico detallado que permitía identificar a partir de ellas los Barrios Vulnerables. En el Catálogo de 2011 se han delimitado AE-INMG (Área Estadística con concentraciones significativas de población inmigrante) y AEV (Áreas Estadísticas Vulnerables según los 3 Indicadores Básicos de Vulnerabilidad Urbana: IBVU Estudios, IBVU Vivienda o IBVU Paro). Estas delimitaciones son independientes y pueden superponerse para su análisis en el Visor del Catálogo.

En el caso del Indicador de Inmigración (I-INMG), para el desarrollo del estudio de 2011 se ha partido del análisis de la evolución de los Barrios con concentraciones significativas de población inmigrante identificados previamente en el año 2006, viendo primero si seguían o no cumpliendo esta condición en el año 2011. Posteriormente, se han identificado las nuevas Áreas Estadísticas con concentraciones significativas de población inmigrante (AE-INMG) no coincidentes con Barrios identificados en el Catálogo de 2006, incluyendo también las ciudades que no contaban con Barrios de este tipo en el año 2006.

Una vez identificadas las secciones censales que en 2011 superan los umbrales de referencia del Indicador de Inmigración (I-INMG), se procede a agrupar estas secciones en Áreas Estadísticas con concentraciones significativas de población inmigrante (AE-INMG).

La metodología detallada completa puede consultarse en:

https://apps.fomento.gob.es/BarriosVulnerables/static/adjunto/Sintesis_metodologica_general_catalogo_bbvv.pdf

Datos sociodemográficos (Censo 2011)	Sección censal 0810104005 Valores absolutos	Sección censal 0810104005 %	AE-INMG 08101004 Valores absolutos	AE-INMG 08101004 %
Población total	730		13.030	
Población nacida en el extranjero total	20	2,74	3.835	29,43
Población nacida en el extranjero (excepto UE-15)	0	0,00	3.605	27,67

	Sección	AE-INMG	Municipio	Comunidad Autónoma	España
INDICADOR DE INMIGRACIÓN (I-INMG)	0,00	27,67	22,10	13,60	9,99
INDICADORES BÁSICOS DE VULNERABILIDAD URBANA (IBVU) (4)					
IBVU Estudios (5)	21,64	s.d.	14,07	10,02	10,92
IBVU Vivienda (6)	0,00	23,64	13,92	7,60	6,99
IBVU Paro (7)	19,64	s.d.	28,49	25,75	29,64

(4) Además del Indicador de Inmigración (I-INMG) se ofrecen los valores de los 3 Indicadores Básicos de Vulnerabilidad Urbana (IBVU) para poder analizar la situación de cada sección censal y AE-INMG en relación con los valores de referencia de vulnerabilidad para estos 3 indicadores.

(5) IBVU Estudios: Porcentaje de población analfabeta y sin estudios de 16 años o más, sobre el total de población de 16 años o más. Valor de referencia de vulnerabilidad (2011): 16,38%.

(6) IBVU Vivienda: Porcentaje de viviendas familiares (principales, secundarias, vacías) en edificios en estado en estado ruinoso, malo o deficiente, sobre el total de viviendas familiares (principales, secundarias, vacías). Valor de referencia de vulnerabilidad (2011): 17,50 %.

(7) IBVU Paro: Porcentaje de la población de 16 años o más en situación de paro, respecto al total de población activa de 16 años o más. Valor de referencia de vulnerabilidad (2011): 42,33 %.

Definiciones

ÁREA ESTADÍSTICA CON CONCENTRACIONES SIGNIFICATIVAS DE POBLACIÓN INMIGRANTE (AE-INMG)

Agrupación de secciones censales colindantes y de cierta homogeneidad urbanística, de entre 3.500 y 15.000 habitantes en las que el valor de Indicador de Inmigración (I-INMG) del conjunto supera el valor establecido como referencia (20%).

INDICADOR DE INMIGRACIÓN (I-INMG)

Porcentaje de población nacida en países no pertenecientes a la UE-14, respecto a la población total. Se calcula restando al número total de nacidos en el extranjero, los nacidos en los países de la UE-14: Alemania; Austria; Bélgica; Dinamarca; Finlandia; Francia; Reino Unido; Grecia; Irlanda; Italia; Luxemburgo; Países Bajos; Portugal; y Suecia.

Síntesis Metodológica

El cuerpo de estudio del Catálogo de Barrios Vulnerables de 2011 sigue el criterio establecido en los Catálogos anteriores: centrándose en los municipios mayores de 50.000 habitantes y capitales de provincia. Los trabajos del Catálogo de 2011, siguen la misma metodología que los de 1991, 2001, y 2006, con la única particularidad de que sólo identifican las Áreas Estadísticas Vulnerables, sin realizar el análisis urbanístico detallado que permitía identificar a partir de ellas los Barrios Vulnerables. En el Catálogo de 2011 se han delimitado AE-INMG (Área Estadística con concentraciones significativas de población inmigrante) y AEV (Áreas Estadísticas Vulnerables según los 3 Indicadores Básicos de Vulnerabilidad Urbana: IBVU Estudios, IBVU Vivienda o IBVU Paro). Estas delimitaciones son independientes y pueden superponerse para su análisis en el Visor del Catálogo.

En el caso del Indicador de Inmigración (I-INMG), para el desarrollo del estudio de 2011 se ha partido del análisis de la evolución de los Barrios con concentraciones significativas de población inmigrante identificados previamente en el año 2006, viendo primero si seguían o no cumpliendo esta condición en el año 2011. Posteriormente, se han identificado las nuevas Áreas Estadísticas con concentraciones significativas de población inmigrante (AE-INMG) no coincidentes con Barrios identificados en el Catálogo de 2006, incluyendo también las ciudades que no contaban con Barrios de este tipo en el año 2006.

Una vez identificadas las secciones censales que en 2011 superan los umbrales de referencia del Indicador de Inmigración (I-INMG), se procede a agrupar estas secciones en Áreas Estadísticas con concentraciones significativas de población inmigrante (AE-INMG).

La metodología detallada completa puede consultarse en:

https://apps.fomento.gob.es/BarriosVulnerables/static/adjunto/Sintesis_metodologica_general_catalogo_bbvv.pdf

Datos sociodemográficos (Censo 2011)	Sección censal 0810104006 Valores absolutos	Sección censal 0810104006 %	AE-INMG 08101004 Valores absolutos	AE-INMG 08101004 %
Población total	1.730		13.030	
Población nacida en el extranjero total	745	43,06	3.835	29,43
Población nacida en el extranjero (excepto UE-15)	745	43,06	3.605	27,67

	Sección	AE-INMG	Municipio	Comunidad Autónoma	España
INDICADOR DE INMIGRACIÓN (I-INMG)	43,06	27,67	22,10	13,60	9,99
INDICADORES BÁSICOS DE VULNERABILIDAD URBANA (IBVU) (4)					
IBVU Estudios (5)	14,78	s.d.	14,07	10,02	10,92
IBVU Vivienda (6)	32,17	23,64	13,92	7,60	6,99
IBVU Paro (7)	51,91	s.d.	28,49	25,75	29,64

(4) Además del Indicador de Inmigración (I-INMG) se ofrecen los valores de los 3 Indicadores Básicos de Vulnerabilidad Urbana (IBVU) para poder analizar la situación de cada sección censal y AE-INMG en relación con los valores de referencia de vulnerabilidad para estos 3 indicadores.

(5) IBVU Estudios: Porcentaje de población analfabeta y sin estudios de 16 años o más, sobre el total de población de 16 años o más. Valor de referencia de vulnerabilidad (2011): 16,38%.

(6) IBVU Vivienda: Porcentaje de viviendas familiares (principales, secundarias, vacías) en edificios en estado en estado ruinoso, malo o deficiente, sobre el total de viviendas familiares (principales, secundarias, vacías). Valor de referencia de vulnerabilidad (2011): 17,50 %.

(7) IBVU Paro: Porcentaje de la población de 16 años o más en situación de paro, respecto al total de población activa de 16 años o más. Valor de referencia de vulnerabilidad (2011): 42,33 %.

Definiciones

ÁREA ESTADÍSTICA CON CONCENTRACIONES SIGNIFICATIVAS DE POBLACIÓN INMIGRANTE (AE-INMG)

Agrupación de secciones censales colindantes y de cierta homogeneidad urbanística, de entre 3.500 y 15.000 habitantes en las que el valor de Indicador de Inmigración (I-INMG) del conjunto supera el valor establecido como referencia (20%).

INDICADOR DE INMIGRACIÓN (I-INMG)

Porcentaje de población nacida en países no pertenecientes a la UE-14, respecto a la población total. Se calcula restando al número total de nacidos en el extranjero, los nacidos en los países de la UE-14: Alemania; Austria; Bélgica; Dinamarca; Finlandia; Francia; Reino Unido; Grecia; Irlanda; Italia; Luxemburgo; Países Bajos; Portugal; y Suecia.

Síntesis Metodológica

El cuerpo de estudio del Catálogo de Barrios Vulnerables de 2011 sigue el criterio establecido en los Catálogos anteriores: centrándose en los municipios mayores de 50.000 habitantes y capitales de provincia. Los trabajos del Catálogo de 2011, siguen la misma metodología que los de 1991, 2001, y 2006, con la única particularidad de que sólo identifican las Áreas Estadísticas Vulnerables, sin realizar el análisis urbanístico detallado que permitía identificar a partir de ellas los Barrios Vulnerables. En el Catálogo de 2011 se han delimitado AE-INMG (Área Estadística con concentraciones significativas de población inmigrante) y AEV (Áreas Estadísticas Vulnerables según los 3 Indicadores Básicos de Vulnerabilidad Urbana: IBVU Estudios, IBVU Vivienda o IBVU Paro). Estas delimitaciones son independientes y pueden superponerse para su análisis en el Visor del Catálogo.

En el caso del Indicador de Inmigración (I-INMG), para el desarrollo del estudio de 2011 se ha partido del análisis de la evolución de los Barrios con concentraciones significativas de población inmigrante identificados previamente en el año 2006, viendo primero si seguían o no cumpliendo esta condición en el año 2011. Posteriormente, se han identificado las nuevas Áreas Estadísticas con concentraciones significativas de población inmigrante (AE-INMG) no coincidentes con Barrios identificados en el Catálogo de 2006, incluyendo también las ciudades que no contaban con Barrios de este tipo en el año 2006.

Una vez identificadas las secciones censales que en 2011 superan los umbrales de referencia del Indicador de Inmigración (I-INMG), se procede a agrupar estas secciones en Áreas Estadísticas con concentraciones significativas de población inmigrante (AE-INMG).

La metodología detallada completa puede consultarse en:

https://apps.fomento.gob.es/BarriosVulnerables/static/adjunto/Sintesis_metodologica_general_catalogo_bbvv.pdf

Datos sociodemográficos (Censo 2011)	Sección censal 0810104007 Valores absolutos	%	AE-INMG 08101004 Valores absolutos	%
Población total	835		13.030	
Población nacida en el extranjero total	235	28,14	3.835	29,43
Población nacida en el extranjero (excepto UE-15)	235	28,14	3.605	27,67

	Sección	AE-INMG	Municipio	Comunidad Autónoma	España
INDICADOR DE INMIGRACIÓN (I-INMG)	28,14	27,67	22,10	13,60	9,99
INDICADORES BÁSICOS DE VULNERABILIDAD URBANA (IBVU) (4)					
IBVU Estudios (5)	20,55	s.d.	14,07	10,02	10,92
IBVU Vivienda (6)	44,79	23,64	13,92	7,60	6,99
IBVU Paro (7)	27,17	s.d.	28,49	25,75	29,64

(4) Además del Indicador de Inmigración (I-INMG) se ofrecen los valores de los 3 Indicadores Básicos de Vulnerabilidad Urbana (IBVU) para poder analizar la situación de cada sección censal y AE-INMG en relación con los valores de referencia de vulnerabilidad para estos 3 indicadores.

(5) IBVU Estudios: Porcentaje de población analfabeta y sin estudios de 16 años o más, sobre el total de población de 16 años o más. Valor de referencia de vulnerabilidad (2011): 16,38%.

(6) IBVU Vivienda: Porcentaje de viviendas familiares (principales, secundarias, vacías) en edificios en estado en estado ruinoso, malo o deficiente, sobre el total de viviendas familiares (principales, secundarias, vacías). Valor de referencia de vulnerabilidad (2011): 17,50 %.

(7) IBVU Paro: Porcentaje de la población de 16 años o más en situación de paro, respecto al total de población activa de 16 años o más. Valor de referencia de vulnerabilidad (2011): 42,33 %.

Definiciones

ÁREA ESTADÍSTICA CON CONCENTRACIONES SIGNIFICATIVAS DE POBLACIÓN INMIGRANTE (AE-INMG)

Agrupación de secciones censales colindantes y de cierta homogeneidad urbanística, de entre 3.500 y 15.000 habitantes en las que el valor de Indicador de Inmigración (I-INMG) del conjunto supera el valor establecido como referencia (20%).

INDICADOR DE INMIGRACIÓN (I-INMG)

Porcentaje de población nacida en países no pertenecientes a la UE-14, respecto a la población total. Se calcula restando al número total de nacidos en el extranjero, los nacidos en los países de la UE-14: Alemania; Austria; Bélgica; Dinamarca; Finlandia; Francia; Reino Unido; Grecia; Irlanda; Italia; Luxemburgo; Países Bajos; Portugal; y Suecia.

Síntesis Metodológica

El cuerpo de estudio del Catálogo de Barrios Vulnerables de 2011 sigue el criterio establecido en los Catálogos anteriores: centrándose en los municipios mayores de 50.000 habitantes y capitales de provincia. Los trabajos del Catálogo de 2011, siguen la misma metodología que los de 1991, 2001, y 2006, con la única particularidad de que sólo identifican las Áreas Estadísticas Vulnerables, sin realizar el análisis urbanístico detallado que permitía identificar a partir de ellas los Barrios Vulnerables. En el Catálogo de 2011 se han delimitado AE-INMG (Área Estadística con concentraciones significativas de población inmigrante) y AEV (Áreas Estadísticas Vulnerables según los 3 Indicadores Básicos de Vulnerabilidad Urbana: IBVU Estudios, IBVU Vivienda o IBVU Paro). Estas delimitaciones son independientes y pueden superponerse para su análisis en el Visor del Catálogo.

En el caso del Indicador de Inmigración (I-INMG), para el desarrollo del estudio de 2011 se ha partido del análisis de la evolución de los Barrios con concentraciones significativas de población inmigrante identificados previamente en el año 2006, viendo primero si seguían o no cumpliendo esta condición en el año 2011. Posteriormente, se han identificado las nuevas Áreas Estadísticas con concentraciones significativas de población inmigrante (AE-INMG) no coincidentes con Barrios identificados en el Catálogo de 2006, incluyendo también las ciudades que no contaban con Barrios de este tipo en el año 2006.

Una vez identificadas las secciones censales que en 2011 superan los umbrales de referencia del Indicador de Inmigración (I-INMG), se procede a agrupar estas secciones en Áreas Estadísticas con concentraciones significativas de población inmigrante (AE-INMG).

La metodología detallada completa puede consultarse en:

https://apps.fomento.gob.es/BarriosVulnerables/static/adjunto/Sintesis_metodologica_general_catalogo_bbvv.pdf

Datos sociodemográficos (Censo 2011)	Sección censal 0810104008		AE-INMG 08101004	
	Valores absolutos	%	Valores absolutos	%
Población total	1.140		13.030	
Población nacida en el extranjero total	365	32,02	3.835	29,43
Población nacida en el extranjero (excepto UE-15)	360	31,58	3.605	27,67

	Sección	AE-INMG	Municipio	Comunidad Autónoma	España
INDICADOR DE INMIGRACIÓN (I-INMG)	31,58	27,67	22,10	13,60	9,99
INDICADORES BÁSICOS DE VULNERABILIDAD URBANA (IBVU) (4)					
IBVU Estudios (5)	13,40	s.d.	14,07	10,02	10,92
IBVU Vivienda (6)	13,79	23,64	13,92	7,60	6,99
IBVU Paro (7)	30,00	s.d.	28,49	25,75	29,64

(4) Además del Indicador de Inmigración (I-INMG) se ofrecen los valores de los 3 Indicadores Básicos de Vulnerabilidad Urbana (IBVU) para poder analizar la situación de cada sección censal y AE-INMG en relación con los valores de referencia de vulnerabilidad para estos 3 indicadores.

(5) IBVU Estudios: Porcentaje de población analfabeta y sin estudios de 16 años o más, sobre el total de población de 16 años o más. Valor de referencia de vulnerabilidad (2011): 16,38%.

(6) IBVU Vivienda: Porcentaje de viviendas familiares (principales, secundarias, vacías) en edificios en estado en estado ruinoso, malo o deficiente, sobre el total de viviendas familiares (principales, secundarias, vacías). Valor de referencia de vulnerabilidad (2011): 17,50 %.

(7) IBVU Paro: Porcentaje de la población de 16 años o más en situación de paro, respecto al total de población activa de 16 años o más. Valor de referencia de vulnerabilidad (2011): 42,33 %.

Definiciones

ÁREA ESTADÍSTICA CON CONCENTRACIONES SIGNIFICATIVAS DE POBLACIÓN INMIGRANTE (AE-INMG)

Agrupación de secciones censales colindantes y de cierta homogeneidad urbanística, de entre 3.500 y 15.000 habitantes en las que el valor de Indicador de Inmigración (I-INMG) del conjunto supera el valor establecido como referencia (20%).

INDICADOR DE INMIGRACIÓN (I-INMG)

Porcentaje de población nacida en países no pertenecientes a la UE-14, respecto a la población total. Se calcula restando al número total de nacidos en el extranjero, los nacidos en los países de la UE-14: Alemania; Austria; Bélgica; Dinamarca; Finlandia; Francia; Reino Unido; Grecia; Irlanda; Italia; Luxemburgo; Países Bajos; Portugal; y Suecia.

Síntesis Metodológica

El cuerpo de estudio del Catálogo de Barrios Vulnerables de 2011 sigue el criterio establecido en los Catálogos anteriores: centrándose en los municipios mayores de 50.000 habitantes y capitales de provincia. Los trabajos del Catálogo de 2011, siguen la misma metodología que los de 1991, 2001, y 2006, con la única particularidad de que sólo identifican las Áreas Estadísticas Vulnerables, sin realizar el análisis urbanístico detallado que permitía identificar a partir de ellas los Barrios Vulnerables. En el Catálogo de 2011 se han delimitado AE-INMG (Área Estadística con concentraciones significativas de población inmigrante) y AEV (Áreas Estadísticas Vulnerables según los 3 Indicadores Básicos de Vulnerabilidad Urbana: IBVU Estudios, IBVU Vivienda o IBVU Paro). Estas delimitaciones son independientes y pueden superponerse para su análisis en el Visor del Catálogo.

En el caso del Indicador de Inmigración (I-INMG), para el desarrollo del estudio de 2011 se ha partido del análisis de la evolución de los Barrios con concentraciones significativas de población inmigrante identificados previamente en el año 2006, viendo primero si seguían o no cumpliendo esta condición en el año 2011. Posteriormente, se han identificado las nuevas Áreas Estadísticas con concentraciones significativas de población inmigrante (AE-INMG) no coincidentes con Barrios identificados en el Catálogo de 2006, incluyendo también las ciudades que no contaban con Barrios de este tipo en el año 2006.

Una vez identificadas las secciones censales que en 2011 superan los umbrales de referencia del Indicador de Inmigración (I-INMG), se procede a agrupar estas secciones en Áreas Estadísticas con concentraciones significativas de población inmigrante (AE-INMG).

La metodología detallada completa puede consultarse en:

https://apps.fomento.gob.es/BarriosVulnerables/static/adjunto/Sintesis_metodologica_general_catalogo_bbvv.pdf

Datos sociodemográficos (Censo 2011)	Sección censal 0810104009 Valores absolutos	Sección censal 0810104009 %	AE-INMG 08101004 Valores absolutos	AE-INMG 08101004 %
Población total	655		13.030	
Población nacida en el extranjero total	130	19,85	3.835	29,43
Población nacida en el extranjero (excepto UE-15)	0	0,00	3.605	27,67

	Sección	AE-INMG	Municipio	Comunidad Autónoma	España
INDICADOR DE INMIGRACIÓN (I-INMG)	0,00	27,67	22,10	13,60	9,99
INDICADORES BÁSICOS DE VULNERABILIDAD URBANA (IBVU) (4)					
IBVU Estudios (5)	14,16	s.d.	14,07	10,02	10,92
IBVU Vivienda (6)	50,79	23,64	13,92	7,60	6,99
IBVU Paro (7)	39,13	s.d.	28,49	25,75	29,64

(4) Además del Indicador de Inmigración (I-INMG) se ofrecen los valores de los 3 Indicadores Básicos de Vulnerabilidad Urbana (IBVU) para poder analizar la situación de cada sección censal y AE-INMG en relación con los valores de referencia de vulnerabilidad para estos 3 indicadores.

(5) IBVU Estudios: Porcentaje de población analfabeta y sin estudios de 16 años o más, sobre el total de población de 16 años o más. Valor de referencia de vulnerabilidad (2011): 16,38%.

(6) IBVU Vivienda: Porcentaje de viviendas familiares (principales, secundarias, vacías) en edificios en estado en estado ruinoso, malo o deficiente, sobre el total de viviendas familiares (principales, secundarias, vacías). Valor de referencia de vulnerabilidad (2011): 17,50 %.

(7) IBVU Paro: Porcentaje de la población de 16 años o más en situación de paro, respecto al total de población activa de 16 años o más. Valor de referencia de vulnerabilidad (2011): 42,33 %.

Definiciones

ÁREA ESTADÍSTICA CON CONCENTRACIONES SIGNIFICATIVAS DE POBLACIÓN INMIGRANTE (AE-INMG)

Agrupación de secciones censales colindantes y de cierta homogeneidad urbanística, de entre 3.500 y 15.000 habitantes en las que el valor de Indicador de Inmigración (I-INMG) del conjunto supera el valor establecido como referencia (20%).

INDICADOR DE INMIGRACIÓN (I-INMG)

Porcentaje de población nacida en países no pertenecientes a la UE-14, respecto a la población total. Se calcula restando al número total de nacidos en el extranjero, los nacidos en los países de la UE-14: Alemania; Austria; Bélgica; Dinamarca; Finlandia; Francia; Reino Unido; Grecia; Irlanda; Italia; Luxemburgo; Países Bajos; Portugal; y Suecia.

Síntesis Metodológica

El cuerpo de estudio del Catálogo de Barrios Vulnerables de 2011 sigue el criterio establecido en los Catálogos anteriores: centrándose en los municipios mayores de 50.000 habitantes y capitales de provincia. Los trabajos del Catálogo de 2011, siguen la misma metodología que los de 1991, 2001, y 2006, con la única particularidad de que sólo identifican las Áreas Estadísticas Vulnerables, sin realizar el análisis urbanístico detallado que permitía identificar a partir de ellas los Barrios Vulnerables. En el Catálogo de 2011 se han delimitado AE-INMG (Área Estadística con concentraciones significativas de población inmigrante) y AEV (Áreas Estadísticas Vulnerables según los 3 Indicadores Básicos de Vulnerabilidad Urbana: IBVU Estudios, IBVU Vivienda o IBVU Paro). Estas delimitaciones son independientes y pueden superponerse para su análisis en el Visor del Catálogo.

En el caso del Indicador de Inmigración (I-INMG), para el desarrollo del estudio de 2011 se ha partido del análisis de la evolución de los Barrios con concentraciones significativas de población inmigrante identificados previamente en el año 2006, viendo primero si seguían o no cumpliendo esta condición en el año 2011. Posteriormente, se han identificado las nuevas Áreas Estadísticas con concentraciones significativas de población inmigrante (AE-INMG) no coincidentes con Barrios identificados en el Catálogo de 2006, incluyendo también las ciudades que no contaban con Barrios de este tipo en el año 2006.

Una vez identificadas las secciones censales que en 2011 superan los umbrales de referencia del Indicador de Inmigración (I-INMG), se procede a agrupar estas secciones en Áreas Estadísticas con concentraciones significativas de población inmigrante (AE-INMG).

La metodología detallada completa puede consultarse en:

https://apps.fomento.gob.es/BarriosVulnerables/static/adjunto/Sintesis_metodologica_general_catalogo_bbvv.pdf

Datos sociodemográficos (Censo 2011)	Sección censal 0810104011 Valores absolutos	%	AE-INMG 08101004 Valores absolutos	%
Población total	875		13.030	
Población nacida en el extranjero total	35	4,00	3.835	29,43
Población nacida en el extranjero (excepto UE-15)	0	0,00	3.605	27,67

	Sección	AE-INMG	Municipio	Comunidad Autónoma	España
INDICADOR DE INMIGRACIÓN (I-INMG)	0,00	27,67	22,10	13,60	9,99
INDICADORES BÁSICOS DE VULNERABILIDAD URBANA (IBVU) (4)					
IBVU Estudios (5)	21,74	s.d.	14,07	10,02	10,92
IBVU Vivienda (6)	0,00	23,64	13,92	7,60	6,99
IBVU Paro (7)	28,57	s.d.	28,49	25,75	29,64

(4) Además del Indicador de Inmigración (I-INMG) se ofrecen los valores de los 3 Indicadores Básicos de Vulnerabilidad Urbana (IBVU) para poder analizar la situación de cada sección censal y AE-INMG en relación con los valores de referencia de vulnerabilidad para estos 3 indicadores.

(5) IBVU Estudios: Porcentaje de población analfabeta y sin estudios de 16 años o más, sobre el total de población de 16 años o más. Valor de referencia de vulnerabilidad (2011): 16,38%.

(6) IBVU Vivienda: Porcentaje de viviendas familiares (principales, secundarias, vacías) en edificios en estado en estado ruinoso, malo o deficiente, sobre el total de viviendas familiares (principales, secundarias, vacías). Valor de referencia de vulnerabilidad (2011): 17,50 %.

(7) IBVU Paro: Porcentaje de la población de 16 años o más en situación de paro, respecto al total de población activa de 16 años o más. Valor de referencia de vulnerabilidad (2011): 42,33 %.

Definiciones

ÁREA ESTADÍSTICA CON CONCENTRACIONES SIGNIFICATIVAS DE POBLACIÓN INMIGRANTE (AE-INMG)

Agrupación de secciones censales colindantes y de cierta homogeneidad urbanística, de entre 3.500 y 15.000 habitantes en las que el valor de Indicador de Inmigración (I-INMG) del conjunto supera el valor establecido como referencia (20%).

INDICADOR DE INMIGRACIÓN (I-INMG)

Porcentaje de población nacida en países no pertenecientes a la UE-14, respecto a la población total. Se calcula restando al número total de nacidos en el extranjero, los nacidos en los países de la UE-14: Alemania; Austria; Bélgica; Dinamarca; Finlandia; Francia; Reino Unido; Grecia; Irlanda; Italia; Luxemburgo; Países Bajos; Portugal; y Suecia.

Síntesis Metodológica

El cuerpo de estudio del Catálogo de Barrios Vulnerables de 2011 sigue el criterio establecido en los Catálogos anteriores: centrándose en los municipios mayores de 50.000 habitantes y capitales de provincia. Los trabajos del Catálogo de 2011, siguen la misma metodología que los de 1991, 2001, y 2006, con la única particularidad de que sólo identifican las Áreas Estadísticas Vulnerables, sin realizar el análisis urbanístico detallado que permitía identificar a partir de ellas los Barrios Vulnerables. En el Catálogo de 2011 se han delimitado AE-INMG (Área Estadística con concentraciones significativas de población inmigrante) y AEV (Áreas Estadísticas Vulnerables según los 3 Indicadores Básicos de Vulnerabilidad Urbana: IBVU Estudios, IBVU Vivienda o IBVU Paro). Estas delimitaciones son independientes y pueden superponerse para su análisis en el Visor del Catálogo.

En el caso del Indicador de Inmigración (I-INMG), para el desarrollo del estudio de 2011 se ha partido del análisis de la evolución de los Barrios con concentraciones significativas de población inmigrante identificados previamente en el año 2006, viendo primero si seguían o no cumpliendo esta condición en el año 2011. Posteriormente, se han identificado las nuevas Áreas Estadísticas con concentraciones significativas de población inmigrante (AE-INMG) no coincidentes con Barrios identificados en el Catálogo de 2006, incluyendo también las ciudades que no contaban con Barrios de este tipo en el año 2006.

Una vez identificadas las secciones censales que en 2011 superan los umbrales de referencia del Indicador de Inmigración (I-INMG), se procede a agrupar estas secciones en Áreas Estadísticas con concentraciones significativas de población inmigrante (AE-INMG).

La metodología detallada completa puede consultarse en:

https://apps.fomento.gob.es/BarriosVulnerables/static/adjunto/Sintesis_metodologica_general_catalogo_bbvv.pdf

Datos sociodemográficos (Censo 2011)	Sección censal 0810104012		AE-INMG 08101004	
	Valores absolutos	%	Valores absolutos	%
Población total	1.145		13.030	
Población nacida en el extranjero total	105	9,17	3.835	29,43
Población nacida en el extranjero (excepto UE-15)	105	9,17	3.605	27,67

	Sección	AE-INMG	Municipio	Comunidad Autónoma	España
INDICADOR DE INMIGRACIÓN (I-INMG)	9,17	27,67	22,10	13,60	9,99
INDICADORES BÁSICOS DE VULNERABILIDAD URBANA (IBVU) (4)					
IBVU Estudios (5)	12,26	s.d.	14,07	10,02	10,92
IBVU Vivienda (6)	7,84	23,64	13,92	7,60	6,99
IBVU Paro (7)	36,51	s.d.	28,49	25,75	29,64

(4) Además del Indicador de Inmigración (I-INMG) se ofrecen los valores de los 3 Indicadores Básicos de Vulnerabilidad Urbana (IBVU) para poder analizar la situación de cada sección censal y AE-INMG en relación con los valores de referencia de vulnerabilidad para estos 3 indicadores.

(5) IBVU Estudios: Porcentaje de población analfabeta y sin estudios de 16 años o más, sobre el total de población de 16 años o más. Valor de referencia de vulnerabilidad (2011): 16,38%.

(6) IBVU Vivienda: Porcentaje de viviendas familiares (principales, secundarias, vacías) en edificios en estado en estado ruinoso, malo o deficiente, sobre el total de viviendas familiares (principales, secundarias, vacías). Valor de referencia de vulnerabilidad (2011): 17,50 %.

(7) IBVU Paro: Porcentaje de la población de 16 años o más en situación de paro, respecto al total de población activa de 16 años o más. Valor de referencia de vulnerabilidad (2011): 42,33 %.

Definiciones

ÁREA ESTADÍSTICA CON CONCENTRACIONES SIGNIFICATIVAS DE POBLACIÓN INMIGRANTE (AE-INMG)

Agrupación de secciones censales colindantes y de cierta homogeneidad urbanística, de entre 3.500 y 15.000 habitantes en las que el valor de Indicador de Inmigración (I-INMG) del conjunto supera el valor establecido como referencia (20%).

INDICADOR DE INMIGRACIÓN (I-INMG)

Porcentaje de población nacida en países no pertenecientes a la UE-14, respecto a la población total. Se calcula restando al número total de nacidos en el extranjero, los nacidos en los países de la UE-14: Alemania; Austria; Bélgica; Dinamarca; Finlandia; Francia; Reino Unido; Grecia; Irlanda; Italia; Luxemburgo; Países Bajos; Portugal; y Suecia.

Síntesis Metodológica

El cuerpo de estudio del Catálogo de Barrios Vulnerables de 2011 sigue el criterio establecido en los Catálogos anteriores: centrándose en los municipios mayores de 50.000 habitantes y capitales de provincia. Los trabajos del Catálogo de 2011, siguen la misma metodología que los de 1991, 2001, y 2006, con la única particularidad de que sólo identifican las Áreas Estadísticas Vulnerables, sin realizar el análisis urbanístico detallado que permitía identificar a partir de ellas los Barrios Vulnerables. En el Catálogo de 2011 se han delimitado AE-INMG (Área Estadística con concentraciones significativas de población inmigrante) y AEV (Áreas Estadísticas Vulnerables según los 3 Indicadores Básicos de Vulnerabilidad Urbana: IBVU Estudios, IBVU Vivienda o IBVU Paro). Estas delimitaciones son independientes y pueden superponerse para su análisis en el Visor del Catálogo.

En el caso del Indicador de Inmigración (I-INMG), para el desarrollo del estudio de 2011 se ha partido del análisis de la evolución de los Barrios con concentraciones significativas de población inmigrante identificados previamente en el año 2006, viendo primero si seguían o no cumpliendo esta condición en el año 2011. Posteriormente, se han identificado las nuevas Áreas Estadísticas con concentraciones significativas de población inmigrante (AE-INMG) no coincidentes con Barrios identificados en el Catálogo de 2006, incluyendo también las ciudades que no contaban con Barrios de este tipo en el año 2006.

Una vez identificadas las secciones censales que en 2011 superan los umbrales de referencia del Indicador de Inmigración (I-INMG), se procede a agrupar estas secciones en Áreas Estadísticas con concentraciones significativas de población inmigrante (AE-INMG).

La metodología detallada completa puede consultarse en:

https://apps.fomento.gob.es/BarriosVulnerables/static/adjunto/Sintesis_metodologica_general_catalogo_bbvv.pdf

Datos sociodemográficos (Censo 2011)	Sección censal 0810104013 Valores absolutos	Sección censal 0810104013 %	AE-INMG 08101004 Valores absolutos	AE-INMG 08101004 %
Población total	630		13.030	
Población nacida en el extranjero total	140	22,22	3.835	29,43
Población nacida en el extranjero (excepto UE-15)	140	22,22	3.605	27,67

	Sección	AE-INMG	Municipio	Comunidad Autónoma	España
INDICADOR DE INMIGRACIÓN (I-INMG)	22,22	27,67	22,10	13,60	9,99
INDICADORES BÁSICOS DE VULNERABILIDAD URBANA (IBVU) (4)					
IBVU Estudios (5)	17,43	s.d.	14,07	10,02	10,92
IBVU Vivienda (6)	41,07	23,64	13,92	7,60	6,99
IBVU Paro (7)	23,94	s.d.	28,49	25,75	29,64

(4) Además del Indicador de Inmigración (I-INMG) se ofrecen los valores de los 3 Indicadores Básicos de Vulnerabilidad Urbana (IBVU) para poder analizar la situación de cada sección censal y AE-INMG en relación con los valores de referencia de vulnerabilidad para estos 3 indicadores.

(5) IBVU Estudios: Porcentaje de población analfabeta y sin estudios de 16 años o más, sobre el total de población de 16 años o más. Valor de referencia de vulnerabilidad (2011): 16,38%.

(6) IBVU Vivienda: Porcentaje de viviendas familiares (principales, secundarias, vacías) en edificios en estado en estado ruinoso, malo o deficiente, sobre el total de viviendas familiares (principales, secundarias, vacías). Valor de referencia de vulnerabilidad (2011): 17,50 %.

(7) IBVU Paro: Porcentaje de la población de 16 años o más en situación de paro, respecto al total de población activa de 16 años o más. Valor de referencia de vulnerabilidad (2011): 42,33 %.

Definiciones

ÁREA ESTADÍSTICA CON CONCENTRACIONES SIGNIFICATIVAS DE POBLACIÓN INMIGRANTE (AE-INMG)

Agrupación de secciones censales colindantes y de cierta homogeneidad urbanística, de entre 3.500 y 15.000 habitantes en las que el valor de Indicador de Inmigración (I-INMG) del conjunto supera el valor establecido como referencia (20%).

INDICADOR DE INMIGRACIÓN (I-INMG)

Porcentaje de población nacida en países no pertenecientes a la UE-14, respecto a la población total. Se calcula restando al número total de nacidos en el extranjero, los nacidos en los países de la UE-14: Alemania; Austria; Bélgica; Dinamarca; Finlandia; Francia; Reino Unido; Grecia; Irlanda; Italia; Luxemburgo; Países Bajos; Portugal; y Suecia.

Síntesis Metodológica

El cuerpo de estudio del Catálogo de Barrios Vulnerables de 2011 sigue el criterio establecido en los Catálogos anteriores: centrándose en los municipios mayores de 50.000 habitantes y capitales de provincia. Los trabajos del Catálogo de 2011, siguen la misma metodología que los de 1991, 2001, y 2006, con la única particularidad de que sólo identifican las Áreas Estadísticas Vulnerables, sin realizar el análisis urbanístico detallado que permitía identificar a partir de ellas los Barrios Vulnerables. En el Catálogo de 2011 se han delimitado AE-INMG (Área Estadística con concentraciones significativas de población inmigrante) y AEV (Áreas Estadísticas Vulnerables según los 3 Indicadores Básicos de Vulnerabilidad Urbana: IBVU Estudios, IBVU Vivienda o IBVU Paro). Estas delimitaciones son independientes y pueden superponerse para su análisis en el Visor del Catálogo.

En el caso del Indicador de Inmigración (I-INMG), para el desarrollo del estudio de 2011 se ha partido del análisis de la evolución de los Barrios con concentraciones significativas de población inmigrante identificados previamente en el año 2006, viendo primero si seguían o no cumpliendo esta condición en el año 2011. Posteriormente, se han identificado las nuevas Áreas Estadísticas con concentraciones significativas de población inmigrante (AE-INMG) no coincidentes con Barrios identificados en el Catálogo de 2006, incluyendo también las ciudades que no contaban con Barrios de este tipo en el año 2006.

Una vez identificadas las secciones censales que en 2011 superan los umbrales de referencia del Indicador de Inmigración (I-INMG), se procede a agrupar estas secciones en Áreas Estadísticas con concentraciones significativas de población inmigrante (AE-INMG).

La metodología detallada completa puede consultarse en:

https://apps.fomento.gob.es/BarriosVulnerables/static/adjunto/Sintesis_metodologica_general_catalogo_bbvv.pdf

Datos sociodemográficos (Censo 2011)	Sección censal 0810104014 Valores absolutos	Sección censal 0810104014 %	AE-INMG 08101004 Valores absolutos	AE-INMG 08101004 %
Población total	1.020		13.030	
Población nacida en el extranjero total	295	28,92	3.835	29,43
Población nacida en el extranjero (excepto UE-15)	285	27,94	3.605	27,67

	Sección	AE-INMG	Municipio	Comunidad Autónoma	España
INDICADOR DE INMIGRACIÓN (I-INMG)	27,94	27,67	22,10	13,60	9,99
INDICADORES BÁSICOS DE VULNERABILIDAD URBANA (IBVU) (4)					
IBVU Estudios (5)	8,02	s.d.	14,07	10,02	10,92
IBVU Vivienda (6)	0,00	23,64	13,92	7,60	6,99
IBVU Paro (7)	40,40	s.d.	28,49	25,75	29,64

(4) Además del Indicador de Inmigración (I-INMG) se ofrecen los valores de los 3 Indicadores Básicos de Vulnerabilidad Urbana (IBVU) para poder analizar la situación de cada sección censal y AE-INMG en relación con los valores de referencia de vulnerabilidad para estos 3 indicadores.

(5) IBVU Estudios: Porcentaje de población analfabeta y sin estudios de 16 años o más, sobre el total de población de 16 años o más. Valor de referencia de vulnerabilidad (2011): 16,38%.

(6) IBVU Vivienda: Porcentaje de viviendas familiares (principales, secundarias, vacías) en edificios en estado en estado ruinoso, malo o deficiente, sobre el total de viviendas familiares (principales, secundarias, vacías). Valor de referencia de vulnerabilidad (2011): 17,50 %.

(7) IBVU Paro: Porcentaje de la población de 16 años o más en situación de paro, respecto al total de población activa de 16 años o más. Valor de referencia de vulnerabilidad (2011): 42,33 %.

Definiciones

ÁREA ESTADÍSTICA CON CONCENTRACIONES SIGNIFICATIVAS DE POBLACIÓN INMIGRANTE (AE-INMG)

Agrupación de secciones censales colindantes y de cierta homogeneidad urbanística, de entre 3.500 y 15.000 habitantes en las que el valor de Indicador de Inmigración (I-INMG) del conjunto supera el valor establecido como referencia (20%).

INDICADOR DE INMIGRACIÓN (I-INMG)

Porcentaje de población nacida en países no pertenecientes a la UE-14, respecto a la población total. Se calcula restando al número total de nacidos en el extranjero, los nacidos en los países de la UE-14: Alemania; Austria; Bélgica; Dinamarca; Finlandia; Francia; Reino Unido; Grecia; Irlanda; Italia; Luxemburgo; Países Bajos; Portugal; y Suecia.

Síntesis Metodológica

El cuerpo de estudio del Catálogo de Barrios Vulnerables de 2011 sigue el criterio establecido en los Catálogos anteriores: centrándose en los municipios mayores de 50.000 habitantes y capitales de provincia. Los trabajos del Catálogo de 2011, siguen la misma metodología que los de 1991, 2001, y 2006, con la única particularidad de que sólo identifican las Áreas Estadísticas Vulnerables, sin realizar el análisis urbanístico detallado que permitía identificar a partir de ellas los Barrios Vulnerables. En el Catálogo de 2011 se han delimitado AE-INMG (Área Estadística con concentraciones significativas de población inmigrante) y AEV (Áreas Estadísticas Vulnerables según los 3 Indicadores Básicos de Vulnerabilidad Urbana: IBVU Estudios, IBVU Vivienda o IBVU Paro). Estas delimitaciones son independientes y pueden superponerse para su análisis en el Visor del Catálogo.

En el caso del Indicador de Inmigración (I-INMG), para el desarrollo del estudio de 2011 se ha partido del análisis de la evolución de los Barrios con concentraciones significativas de población inmigrante identificados previamente en el año 2006, viendo primero si seguían o no cumpliendo esta condición en el año 2011. Posteriormente, se han identificado las nuevas Áreas Estadísticas con concentraciones significativas de población inmigrante (AE-INMG) no coincidentes con Barrios identificados en el Catálogo de 2006, incluyendo también las ciudades que no contaban con Barrios de este tipo en el año 2006.

Una vez identificadas las secciones censales que en 2011 superan los umbrales de referencia del Indicador de Inmigración (I-INMG), se procede a agrupar estas secciones en Áreas Estadísticas con concentraciones significativas de población inmigrante (AE-INMG).

La metodología detallada completa puede consultarse en:

https://apps.fomento.gob.es/BarriosVulnerables/static/adjunto/Sintesis_metodologica_general_catalogo_bbvv.pdf

Datos sociodemográficos (Censo 2011)	Sección censal 0810104015		AE-INMG 08101004	
	Valores absolutos	%	Valores absolutos	%
Población total	1.145		13.030	
Población nacida en el extranjero total	690	60,26	3.835	29,43
Población nacida en el extranjero (excepto UE-15)	660	57,64	3.605	27,67

	Sección	AE-INMG	Municipio	Comunidad Autónoma	España
INDICADOR DE INMIGRACIÓN (I-INMG)	57,64	27,67	22,10	13,60	9,99
INDICADORES BÁSICOS DE VULNERABILIDAD URBANA (IBVU) (4)					
IBVU Estudios (5)	12,36	s.d.	14,07	10,02	10,92
IBVU Vivienda (6)	34,69	23,64	13,92	7,60	6,99
IBVU Paro (7)	42,96	s.d.	28,49	25,75	29,64

(4) Además del Indicador de Inmigración (I-INMG) se ofrecen los valores de los 3 Indicadores Básicos de Vulnerabilidad Urbana (IBVU) para poder analizar la situación de cada sección censal y AE-INMG en relación con los valores de referencia de vulnerabilidad para estos 3 indicadores.

(5) IBVU Estudios: Porcentaje de población analfabeta y sin estudios de 16 años o más, sobre el total de población de 16 años o más. Valor de referencia de vulnerabilidad (2011): 16,38%.

(6) IBVU Vivienda: Porcentaje de viviendas familiares (principales, secundarias, vacías) en edificios en estado en estado ruinoso, malo o deficiente, sobre el total de viviendas familiares (principales, secundarias, vacías). Valor de referencia de vulnerabilidad (2011): 17,50 %.

(7) IBVU Paro: Porcentaje de la población de 16 años o más en situación de paro, respecto al total de población activa de 16 años o más. Valor de referencia de vulnerabilidad (2011): 42,33 %.

Definiciones

ÁREA ESTADÍSTICA CON CONCENTRACIONES SIGNIFICATIVAS DE POBLACIÓN INMIGRANTE (AE-INMG)

Agrupación de secciones censales colindantes y de cierta homogeneidad urbanística, de entre 3.500 y 15.000 habitantes en las que el valor de Indicador de Inmigración (I-INMG) del conjunto supera el valor establecido como referencia (20%).

INDICADOR DE INMIGRACIÓN (I-INMG)

Porcentaje de población nacida en países no pertenecientes a la UE-14, respecto a la población total. Se calcula restando al número total de nacidos en el extranjero, los nacidos en los países de la UE-14: Alemania; Austria; Bélgica; Dinamarca; Finlandia; Francia; Reino Unido; Grecia; Irlanda; Italia; Luxemburgo; Países Bajos; Portugal; y Suecia.

Síntesis Metodológica

El cuerpo de estudio del Catálogo de Barrios Vulnerables de 2011 sigue el criterio establecido en los Catálogos anteriores: centrándose en los municipios mayores de 50.000 habitantes y capitales de provincia. Los trabajos del Catálogo de 2011, siguen la misma metodología que los de 1991, 2001, y 2006, con la única particularidad de que sólo identifican las Áreas Estadísticas Vulnerables, sin realizar el análisis urbanístico detallado que permitía identificar a partir de ellas los Barrios Vulnerables. En el Catálogo de 2011 se han delimitado AE-INMG (Área Estadística con concentraciones significativas de población inmigrante) y AEV (Áreas Estadísticas Vulnerables según los 3 Indicadores Básicos de Vulnerabilidad Urbana: IBVU Estudios, IBVU Vivienda o IBVU Paro). Estas delimitaciones son independientes y pueden superponerse para su análisis en el Visor del Catálogo.

En el caso del Indicador de Inmigración (I-INMG), para el desarrollo del estudio de 2011 se ha partido del análisis de la evolución de los Barrios con concentraciones significativas de población inmigrante identificados previamente en el año 2006, viendo primero si seguían o no cumpliendo esta condición en el año 2011. Posteriormente, se han identificado las nuevas Áreas Estadísticas con concentraciones significativas de población inmigrante (AE-INMG) no coincidentes con Barrios identificados en el Catálogo de 2006, incluyendo también las ciudades que no contaban con Barrios de este tipo en el año 2006.

Una vez identificadas las secciones censales que en 2011 superan los umbrales de referencia del Indicador de Inmigración (I-INMG), se procede a agrupar estas secciones en Áreas Estadísticas con concentraciones significativas de población inmigrante (AE-INMG).

La metodología detallada completa puede consultarse en:

https://apps.fomento.gob.es/BarriosVulnerables/static/adjunto/Sintesis_metodologica_general_catalogo_bbvv.pdf

Datos sociodemográficos (Censo 2011)	Sección censal 0810104016		AE-INMG 08101004	
	Valores absolutos	%	Valores absolutos	%
Población total	895		13.030	
Población nacida en el extranjero total	410	45,81	3.835	29,43
Población nacida en el extranjero (excepto UE-15)	410	45,81	3.605	27,67

	Sección	AE-INMG	Municipio	Comunidad Autónoma	España
INDICADOR DE INMIGRACIÓN (I-INMG)	45,81	27,67	22,10	13,60	9,99
INDICADORES BÁSICOS DE VULNERABILIDAD URBANA (IBVU) (4)					
IBVU Estudios (5)	19,31	s.d.	14,07	10,02	10,92
IBVU Vivienda (6)	39,44	23,64	13,92	7,60	6,99
IBVU Paro (7)	35,23	s.d.	28,49	25,75	29,64

(4) Además del Indicador de Inmigración (I-INMG) se ofrecen los valores de los 3 Indicadores Básicos de Vulnerabilidad Urbana (IBVU) para poder analizar la situación de cada sección censal y AE-INMG en relación con los valores de referencia de vulnerabilidad para estos 3 indicadores.

(5) IBVU Estudios: Porcentaje de población analfabeta y sin estudios de 16 años o más, sobre el total de población de 16 años o más. Valor de referencia de vulnerabilidad (2011): 16,38%.

(6) IBVU Vivienda: Porcentaje de viviendas familiares (principales, secundarias, vacías) en edificios en estado en estado ruinoso, malo o deficiente, sobre el total de viviendas familiares (principales, secundarias, vacías). Valor de referencia de vulnerabilidad (2011): 17,50 %.

(7) IBVU Paro: Porcentaje de la población de 16 años o más en situación de paro, respecto al total de población activa de 16 años o más. Valor de referencia de vulnerabilidad (2011): 42,33 %.

Definiciones

ÁREA ESTADÍSTICA CON CONCENTRACIONES SIGNIFICATIVAS DE POBLACIÓN INMIGRANTE (AE-INMG)

Agrupación de secciones censales colindantes y de cierta homogeneidad urbanística, de entre 3.500 y 15.000 habitantes en las que el valor de Indicador de Inmigración (I-INMG) del conjunto supera el valor establecido como referencia (20%).

INDICADOR DE INMIGRACIÓN (I-INMG)

Porcentaje de población nacida en países no pertenecientes a la UE-14, respecto a la población total. Se calcula restando al número total de nacidos en el extranjero, los nacidos en los países de la UE-14: Alemania; Austria; Bélgica; Dinamarca; Finlandia; Francia; Reino Unido; Grecia; Irlanda; Italia; Luxemburgo; Países Bajos; Portugal; y Suecia.

Síntesis Metodológica

El cuerpo de estudio del Catálogo de Barrios Vulnerables de 2011 sigue el criterio establecido en los Catálogos anteriores: centrándose en los municipios mayores de 50.000 habitantes y capitales de provincia. Los trabajos del Catálogo de 2011, siguen la misma metodología que los de 1991, 2001, y 2006, con la única particularidad de que sólo identifican las Áreas Estadísticas Vulnerables, sin realizar el análisis urbanístico detallado que permitía identificar a partir de ellas los Barrios Vulnerables. En el Catálogo de 2011 se han delimitado AE-INMG (Área Estadística con concentraciones significativas de población inmigrante) y AEV (Áreas Estadísticas Vulnerables según los 3 Indicadores Básicos de Vulnerabilidad Urbana: IBVU Estudios, IBVU Vivienda o IBVU Paro). Estas delimitaciones son independientes y pueden superponerse para su análisis en el Visor del Catálogo.

En el caso del Indicador de Inmigración (I-INMG), para el desarrollo del estudio de 2011 se ha partido del análisis de la evolución de los Barrios con concentraciones significativas de población inmigrante identificados previamente en el año 2006, viendo primero si seguían o no cumpliendo esta condición en el año 2011. Posteriormente, se han identificado las nuevas Áreas Estadísticas con concentraciones significativas de población inmigrante (AE-INMG) no coincidentes con Barrios identificados en el Catálogo de 2006, incluyendo también las ciudades que no contaban con Barrios de este tipo en el año 2006.

Una vez identificadas las secciones censales que en 2011 superan los umbrales de referencia del Indicador de Inmigración (I-INMG), se procede a agrupar estas secciones en Áreas Estadísticas con concentraciones significativas de población inmigrante (AE-INMG).

La metodología detallada completa puede consultarse en:

https://apps.fomento.gob.es/BarriosVulnerables/static/adjunto/Sintesis_metodologica_general_catalogo_bbvv.pdf

Datos sociodemográficos (Censo 2011)	Sección censal 0810104024 Valores absolutos	Sección censal 0810104024 %	AE-INMG 08101004 Valores absolutos	AE-INMG 08101004 %
Población total	465		13.030	
Población nacida en el extranjero total	180	38,71	3.835	29,43
Población nacida en el extranjero (excepto UE-15)	180	38,71	3.605	27,67

	Sección	AE-INMG	Municipio	Comunidad Autónoma	España
INDICADOR DE INMIGRACIÓN (I-INMG)	38,71	27,67	22,10	13,60	9,99
INDICADORES BÁSICOS DE VULNERABILIDAD URBANA (IBVU) (4)					
IBVU Estudios (5)	s.d.	s.d.	14,07	10,02	10,92
IBVU Vivienda (6)	15,22	23,64	13,92	7,60	6,99
IBVU Paro (7)	s.d.	s.d.	28,49	25,75	29,64

(4) Además del Indicador de Inmigración (I-INMG) se ofrecen los valores de los 3 Indicadores Básicos de Vulnerabilidad Urbana (IBVU) para poder analizar la situación de cada sección censal y AE-INMG en relación con los valores de referencia de vulnerabilidad para estos 3 indicadores.

(5) IBVU Estudios: Porcentaje de población analfabeta y sin estudios de 16 años o más, sobre el total de población de 16 años o más. Valor de referencia de vulnerabilidad (2011): 16,38%.

(6) IBVU Vivienda: Porcentaje de viviendas familiares (principales, secundarias, vacías) en edificios en estado en estado ruinoso, malo o deficiente, sobre el total de viviendas familiares (principales, secundarias, vacías). Valor de referencia de vulnerabilidad (2011): 17,50 %.

(7) IBVU Paro: Porcentaje de la población de 16 años o más en situación de paro, respecto al total de población activa de 16 años o más. Valor de referencia de vulnerabilidad (2011): 42,33 %.

Definiciones

ÁREA ESTADÍSTICA CON CONCENTRACIONES SIGNIFICATIVAS DE POBLACIÓN INMIGRANTE (AE-INMG)

Agrupación de secciones censales colindantes y de cierta homogeneidad urbanística, de entre 3.500 y 15.000 habitantes en las que el valor de Indicador de Inmigración (I-INMG) del conjunto supera el valor establecido como referencia (20%).

INDICADOR DE INMIGRACIÓN (I-INMG)

Porcentaje de población nacida en países no pertenecientes a la UE-14, respecto a la población total. Se calcula restando al número total de nacidos en el extranjero, los nacidos en los países de la UE-14: Alemania; Austria; Bélgica; Dinamarca; Finlandia; Francia; Reino Unido; Grecia; Irlanda; Italia; Luxemburgo; Países Bajos; Portugal; y Suecia.

Síntesis Metodológica

El cuerpo de estudio del Catálogo de Barrios Vulnerables de 2011 sigue el criterio establecido en los Catálogos anteriores: centrándose en los municipios mayores de 50.000 habitantes y capitales de provincia. Los trabajos del Catálogo de 2011, siguen la misma metodología que los de 1991, 2001, y 2006, con la única particularidad de que sólo identifican las Áreas Estadísticas Vulnerables, sin realizar el análisis urbanístico detallado que permitía identificar a partir de ellas los Barrios Vulnerables. En el Catálogo de 2011 se han delimitado AE-INMG (Área Estadística con concentraciones significativas de población inmigrante) y AEV (Áreas Estadísticas Vulnerables según los 3 Indicadores Básicos de Vulnerabilidad Urbana: IBVU Estudios, IBVU Vivienda o IBVU Paro). Estas delimitaciones son independientes y pueden superponerse para su análisis en el Visor del Catálogo.

En el caso del Indicador de Inmigración (I-INMG), para el desarrollo del estudio de 2011 se ha partido del análisis de la evolución de los Barrios con concentraciones significativas de población inmigrante identificados previamente en el año 2006, viendo primero si seguían o no cumpliendo esta condición en el año 2011. Posteriormente, se han identificado las nuevas Áreas Estadísticas con concentraciones significativas de población inmigrante (AE-INMG) no coincidentes con Barrios identificados en el Catálogo de 2006, incluyendo también las ciudades que no contaban con Barrios de este tipo en el año 2006.

Una vez identificadas las secciones censales que en 2011 superan los umbrales de referencia del Indicador de Inmigración (I-INMG), se procede a agrupar estas secciones en Áreas Estadísticas con concentraciones significativas de población inmigrante (AE-INMG).

La metodología detallada completa puede consultarse en:

https://apps.fomento.gob.es/BarriosVulnerables/static/adjunto/Sintesis_metodologica_general_catalogo_bbvv.pdf

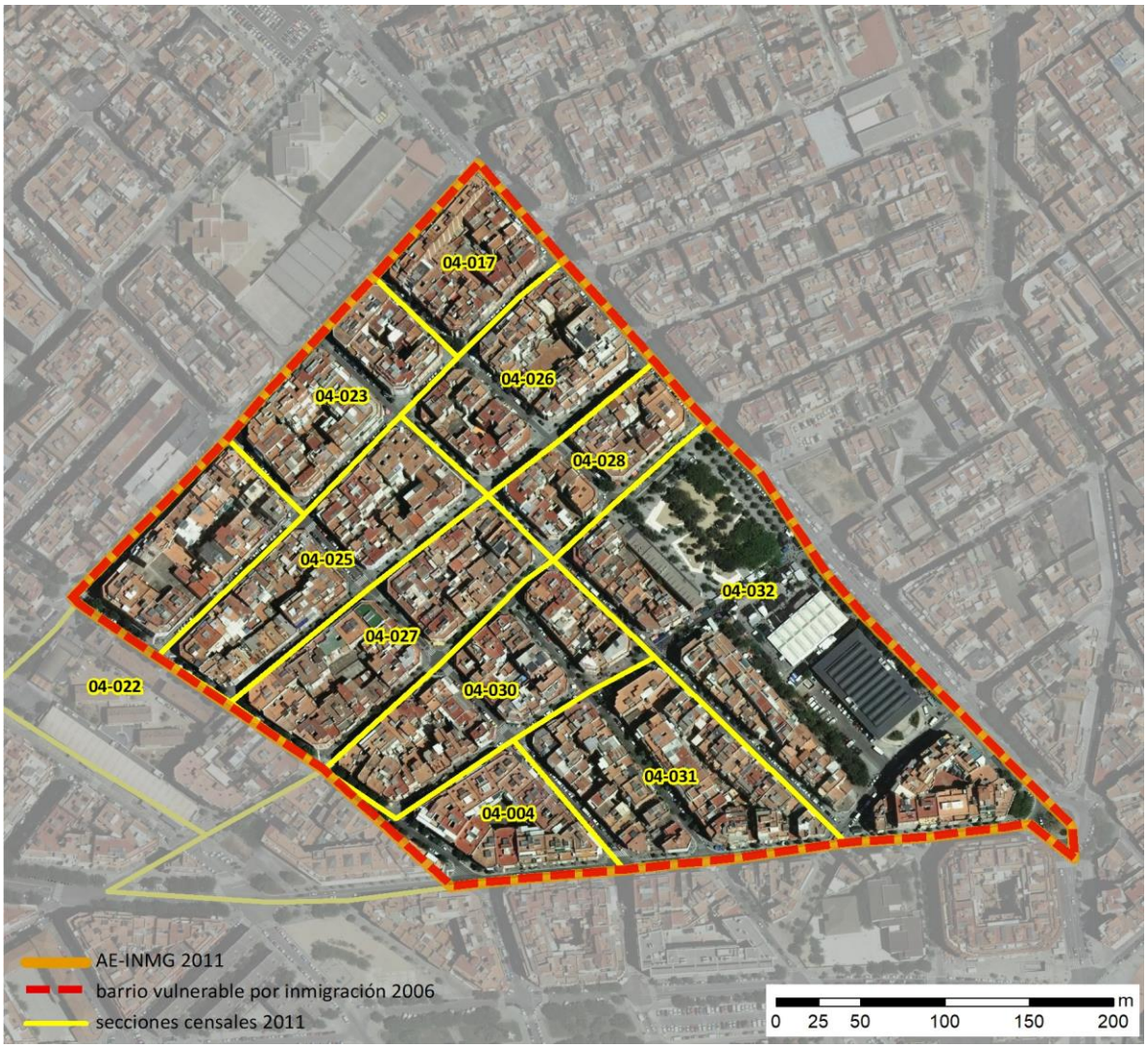

Localización en detalle del AE-INMG

Datos básicos del AE-INMG (1)

Población total	8.985
Población nacida en el extranjero total	2.980
Población nacida en el extranjero (excepto UE-15)	2.970
Densidad población (hab/Km²)	60.443,65
Superficie (ha)	14,87
Nº de secciones censales	11

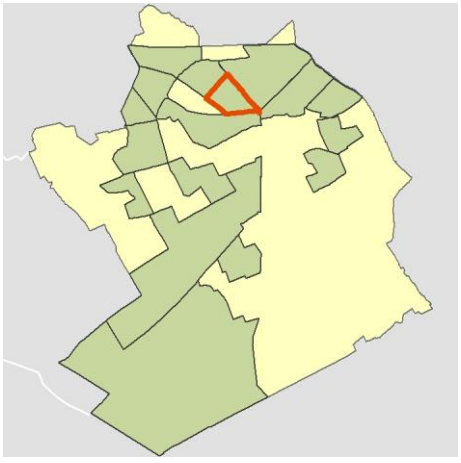

Localización del AE-INMG dentro del término municipal

	Valor del AE-INMG	Valor de referencia (2)
INDICADOR DE INMIGRACIÓN (I-INMG) (3)	**33,06 %**	20,00%

(1) Área Estadística con concentraciones significativas de población inmigrante (AE-INMG)

(2) Valor que se ha tomado como referencia para este estudio

(3) Indicador de Inmigración: (I-INMG): Porcentaje de población nacida en países no pertenecientes a la UE-14, respecto a la población total. Se calcula restando al número total de nacidos en el extranjero, los nacidos en los países de la UE-14: Alemania; Austria; Bélgica; Dinamarca; Finlandia; Francia; Reino Unido; Grecia; Irlanda; Italia; Luxemburgo; Países Bajos; Portugal; y Suecia.

Datos sociodemográficos (Censo 2011)	Sección censal 0810104004 Valores absolutos	Sección censal 0810104004 %	AE-INMG 08101005 Valores absolutos	AE-INMG 08101005 %
Población total	1.305		8.985	
Población nacida en el extranjero total	465	35,63	2.980	33,17
Población nacida en el extranjero (excepto UE-15)	470	36,02	s.d.	s.d.

	Sección	AE-INMG	Municipio	Comunidad Autónoma	España
INDICADOR DE INMIGRACIÓN (I-INMG)	36,02	s.d.	22,10	13,60	9,99
INDICADORES BÁSICOS DE VULNERABILIDAD URBANA (IBVU) (4)					
IBVU Estudios (5)	20,73	s.d.	14,07	10,02	10,92
IBVU Vivienda (6)	3,67	12,13	13,92	7,60	6,99
IBVU Paro (7)	22,82	s.d.	28,49	25,75	29,64

(4) Además del Indicador de Inmigración (I-INMG) se ofrecen los valores de los 3 Indicadores Básicos de Vulnerabilidad Urbana (IBVU) para poder analizar la situación de cada sección censal y AE-INMG en relación con los valores de referencia de vulnerabilidad para estos 3 indicadores.

(5) IBVU Estudios: Porcentaje de población analfabeta y sin estudios de 16 años o más, sobre el total de población de 16 años o más. Valor de referencia de vulnerabilidad (2011): 16,38%.

(6) IBVU Vivienda: Porcentaje de viviendas familiares (principales, secundarias, vacías) en edificios en estado en estado ruinoso, malo o deficiente, sobre el total de viviendas familiares (principales, secundarias, vacías). Valor de referencia de vulnerabilidad (2011): 17,50 %.

(7) IBVU Paro: Porcentaje de la población de 16 años o más en situación de paro, respecto al total de población activa de 16 años o más. Valor de referencia de vulnerabilidad (2011): 42,33 %.

Definiciones

ÁREA ESTADÍSTICA CON CONCENTRACIONES SIGNIFICATIVAS DE POBLACIÓN INMIGRANTE (AE-INMG)

Agrupación de secciones censales colindantes y de cierta homogeneidad urbanística, de entre 3.500 y 15.000 habitantes en las que el valor de Indicador de Inmigración (I-INMG) del conjunto supera el valor establecido como referencia (20%).

INDICADOR DE INMIGRACIÓN (I-INMG)

Porcentaje de población nacida en países no pertenecientes a la UE-14, respecto a la población total. Se calcula restando al número total de nacidos en el extranjero, los nacidos en los países de la UE-14: Alemania; Austria; Bélgica; Dinamarca; Finlandia; Francia; Reino Unido; Grecia; Irlanda; Italia; Luxemburgo; Países Bajos; Portugal; y Suecia.

Síntesis Metodológica

El cuerpo de estudio del Catálogo de Barrios Vulnerables de 2011 sigue el criterio establecido en los Catálogos anteriores: centrándose en los municipios mayores de 50.000 habitantes y capitales de provincia. Los trabajos del Catálogo de 2011, siguen la misma metodología que los de 1991, 2001, y 2006, con la única particularidad de que sólo identifican las Áreas Estadísticas Vulnerables, sin realizar el análisis urbanístico detallado que permitía identificar a partir de ellas los Barrios Vulnerables. En el Catálogo de 2011 se han delimitado AE-INMG (Área Estadística con concentraciones significativas de población inmigrante) y AEV (Áreas Estadísticas Vulnerables según los 3 Indicadores Básicos de Vulnerabilidad Urbana: IBVU Estudios, IBVU Vivienda o IBVU Paro). Estas delimitaciones son independientes y pueden superponerse para su análisis en el Visor del Catálogo.

En el caso del Indicador de Inmigración (I-INMG), para el desarrollo del estudio de 2011 se ha partido del análisis de la evolución de los Barrios con concentraciones significativas de población inmigrante identificados previamente en el año 2006, viendo primero si seguían o no cumpliendo esta condición en el año 2011. Posteriormente, se han identificado las nuevas Áreas Estadísticas con concentraciones significativas de población inmigrante (AE-INMG) no coincidentes con Barrios identificados en el Catálogo de 2006, incluyendo también las ciudades que no contaban con Barrios de este tipo en el año 2006.

Una vez identificadas las secciones censales que en 2011 superan los umbrales de referencia del Indicador de Inmigración (I-INMG), se procede a agrupar estas secciones en Áreas Estadísticas con concentraciones significativas de población inmigrante (AE-INMG).

La metodología detallada completa puede consultarse en:

https://apps.fomento.gob.es/BarriosVulnerables/static/adjunto/Sintesis_metodologica_general_catalogo_bbvv.pdf

Datos sociodemográficos (Censo 2011)	Sección censal 0810104017		AE-INMG 08101005	
	Valores absolutos	%	Valores absolutos	%
Población total	665		8.985	
Población nacida en el extranjero total	420	63,16	2.980	33,17
Población nacida en el extranjero (excepto UE-15)	420	63,16	s.d.	s.d.

	Sección	AE-INMG	Municipio	Comunidad Autónoma	España
INDICADOR DE INMIGRACIÓN (I-INMG)	63,16	s.d.	22,10	13,60	9,99
INDICADORES BÁSICOS DE VULNERABILIDAD URBANA (IBVU) (4)					
IBVU Estudios (5)	s.d.	s.d.	14,07	10,02	10,92
IBVU Vivienda (6)	8,51	12,13	13,92	7,60	6,99
IBVU Paro (7)	s.d.	s.d.	28,49	25,75	29,64

(4) Además del Indicador de Inmigración (I-INMG) se ofrecen los valores de los 3 Indicadores Básicos de Vulnerabilidad Urbana (IBVU) para poder analizar la situación de cada sección censal y AE-INMG en relación con los valores de referencia de vulnerabilidad para estos 3 indicadores.

(5) IBVU Estudios: Porcentaje de población analfabeta y sin estudios de 16 años o más, sobre el total de población de 16 años o más. Valor de referencia de vulnerabilidad (2011): 16,38%.

(6) IBVU Vivienda: Porcentaje de viviendas familiares (principales, secundarias, vacías) en edificios en estado en estado ruinoso, malo o deficiente, sobre el total de viviendas familiares (principales, secundarias, vacías). Valor de referencia de vulnerabilidad (2011): 17,50 %.

(7) IBVU Paro: Porcentaje de la población de 16 años o más en situación de paro, respecto al total de población activa de 16 años o más. Valor de referencia de vulnerabilidad (2011): 42,33 %.

Definiciones

ÁREA ESTADÍSTICA CON CONCENTRACIONES SIGNIFICATIVAS DE POBLACIÓN INMIGRANTE (AE-INMG)

Agrupación de secciones censales colindantes y de cierta homogeneidad urbanística, de entre 3.500 y 15.000 habitantes en las que el valor de Indicador de Inmigración (I-INMG) del conjunto supera el valor establecido como referencia (20%).

INDICADOR DE INMIGRACIÓN (I-INMG)

Porcentaje de población nacida en países no pertenecientes a la UE-14, respecto a la población total. Se calcula restando al número total de nacidos en el extranjero, los nacidos en los países de la UE-14: Alemania; Austria; Bélgica; Dinamarca; Finlandia; Francia; Reino Unido; Grecia; Irlanda; Italia; Luxemburgo; Países Bajos; Portugal; y Suecia.

Síntesis Metodológica

El cuerpo de estudio del Catálogo de Barrios Vulnerables de 2011 sigue el criterio establecido en los Catálogos anteriores: centrándose en los municipios mayores de 50.000 habitantes y capitales de provincia. Los trabajos del Catálogo de 2011, siguen la misma metodología que los de 1991, 2001, y 2006, con la única particularidad de que sólo identifican las Áreas Estadísticas Vulnerables, sin realizar el análisis urbanístico detallado que permitía identificar a partir de ellas los Barrios Vulnerables. En el Catálogo de 2011 se han delimitado AE-INMG (Área Estadística con concentraciones significativas de población inmigrante) y AEV (Áreas Estadísticas Vulnerables según los 3 Indicadores Básicos de Vulnerabilidad Urbana: IBVU Estudios, IBVU Vivienda o IBVU Paro). Estas delimitaciones son independientes y pueden superponerse para su análisis en el Visor del Catálogo.

En el caso del Indicador de Inmigración (I-INMG), para el desarrollo del estudio de 2011 se ha partido del análisis de la evolución de los Barrios con concentraciones significativas de población inmigrante identificados previamente en el año 2006, viendo primero si seguían o no cumpliendo esta condición en el año 2011. Posteriormente, se han identificado las nuevas Áreas Estadísticas con concentraciones significativas de población inmigrante (AE-INMG) no coincidentes con Barrios identificados en el Catálogo de 2006, incluyendo también las ciudades que no contaban con Barrios de este tipo en el año 2006.

Una vez identificadas las secciones censales que en 2011 superan los umbrales de referencia del Indicador de Inmigración (I-INMG), se procede a agrupar estas secciones en Áreas Estadísticas con concentraciones significativas de población inmigrante (AE-INMG).

La metodología detallada completa puede consultarse en:

https://apps.fomento.gob.es/BarriosVulnerables/static/adjunto/Sintesis_metodologica_general_catalogo_bbvv.pdf

Datos sociodemográficos (Censo 2011)	Sección censal 0810104022		AE-INMG 08101005	
	Valores absolutos	%	Valores absolutos	%
Población total	660		8.985	
Población nacida en el extranjero total	230	34,85	2.980	33,17
Población nacida en el extranjero (excepto UE-15)	230	34,85	s.d.	s.d.

	Sección	AE-INMG	Municipio	Comunidad Autónoma	España
INDICADOR DE INMIGRACIÓN (I-INMG)	34,85	s.d.	22,10	13,60	9,99
INDICADORES BÁSICOS DE VULNERABILIDAD URBANA (IBVU) (4)					
IBVU Estudios (5)	4,35	s.d.	14,07	10,02	10,92
IBVU Vivienda (6)	6,17	12,13	13,92	7,60	6,99
IBVU Paro (7)	27,78	s.d.	28,49	25,75	29,64

(4) Además del Indicador de Inmigración (I-INMG) se ofrecen los valores de los 3 Indicadores Básicos de Vulnerabilidad Urbana (IBVU) para poder analizar la situación de cada sección censal y AE-INMG en relación con los valores de referencia de vulnerabilidad para estos 3 indicadores.

(5) IBVU Estudios: Porcentaje de población analfabeta y sin estudios de 16 años o más, sobre el total de población de 16 años o más. Valor de referencia de vulnerabilidad (2011): 16,38%.

(6) IBVU Vivienda: Porcentaje de viviendas familiares (principales, secundarias, vacías) en edificios en estado en estado ruinoso, malo o deficiente, sobre el total de viviendas familiares (principales, secundarias, vacías). Valor de referencia de vulnerabilidad (2011): 17,50 %.

(7) IBVU Paro: Porcentaje de la población de 16 años o más en situación de paro, respecto al total de población activa de 16 años o más. Valor de referencia de vulnerabilidad (2011): 42,33 %.

Definiciones

ÁREA ESTADÍSTICA CON CONCENTRACIONES SIGNIFICATIVAS DE POBLACIÓN INMIGRANTE (AE-INMG)

Agrupación de secciones censales colindantes y de cierta homogeneidad urbanística, de entre 3.500 y 15.000 habitantes en las que el valor de Indicador de Inmigración (I-INMG) del conjunto supera el valor establecido como referencia (20%).

INDICADOR DE INMIGRACIÓN (I-INMG)

Porcentaje de población nacida en países no pertenecientes a la UE-14, respecto a la población total. Se calcula restando al número total de nacidos en el extranjero, los nacidos en los países de la UE-14: Alemania; Austria; Bélgica; Dinamarca; Finlandia; Francia; Reino Unido; Grecia; Irlanda; Italia; Luxemburgo; Países Bajos; Portugal; y Suecia.

Síntesis Metodológica

El cuerpo de estudio del Catálogo de Barrios Vulnerables de 2011 sigue el criterio establecido en los Catálogos anteriores: centrándose en los municipios mayores de 50.000 habitantes y capitales de provincia. Los trabajos del Catálogo de 2011, siguen la misma metodología que los de 1991, 2001, y 2006, con la única particularidad de que sólo identifican las Áreas Estadísticas Vulnerables, sin realizar el análisis urbanístico detallado que permitía identificar a partir de ellas los Barrios Vulnerables. En el Catálogo de 2011 se han delimitado AE-INMG (Área Estadística con concentraciones significativas de población inmigrante) y AEV (Áreas Estadísticas Vulnerables según los 3 Indicadores Básicos de Vulnerabilidad Urbana: IBVU Estudios, IBVU Vivienda o IBVU Paro). Estas delimitaciones son independientes y pueden superponerse para su análisis en el Visor del Catálogo.

En el caso del Indicador de Inmigración (I-INMG), para el desarrollo del estudio de 2011 se ha partido del análisis de la evolución de los Barrios con concentraciones significativas de población inmigrante identificados previamente en el año 2006, viendo primero si seguían o no cumpliendo esta condición en el año 2011. Posteriormente, se han identificado las nuevas Áreas Estadísticas con concentraciones significativas de población inmigrante (AE-INMG) no coincidentes con Barrios identificados en el Catálogo de 2006, incluyendo también las ciudades que no contaban con Barrios de este tipo en el año 2006.

Una vez identificadas las secciones censales que en 2011 superan los umbrales de referencia del Indicador de Inmigración (I-INMG), se procede a agrupar estas secciones en Áreas Estadísticas con concentraciones significativas de población inmigrante (AE-INMG).

La metodología detallada completa puede consultarse en:

https://apps.fomento.gob.es/BarriosVulnerables/static/adjunto/Sintesis_metodologica_general_catalogo_bbvv.pdf

Datos sociodemográficos (Censo 2011)	Sección censal 0810104023		AE-INMG 08101005	
	Valores absolutos	%	Valores absolutos	%
Población total	550		8.985	
Población nacida en el extranjero total	45	8,18	2.980	33,17
Población nacida en el extranjero (excepto UE-15)	45	8,18	s.d.	s.d.

	Sección	AE-INMG	Municipio	Comunidad Autónoma	España
INDICADOR DE INMIGRACIÓN (I-INMG)	8,18	s.d.	22,10	13,60	9,99
INDICADORES BÁSICOS DE VULNERABILIDAD URBANA (IBVU) (4)					
IBVU Estudios (5)	36,79	s.d.	14,07	10,02	10,92
IBVU Vivienda (6)	33,93	12,13	13,92	7,60	6,99
IBVU Paro (7)	37,25	s.d.	28,49	25,75	29,64

(4) Además del Indicador de Inmigración (I-INMG) se ofrecen los valores de los 3 Indicadores Básicos de Vulnerabilidad Urbana (IBVU) para poder analizar la situación de cada sección censal y AE-INMG en relación con los valores de referencia de vulnerabilidad para estos 3 indicadores.

(5) IBVU Estudios: Porcentaje de población analfabeta y sin estudios de 16 años o más, sobre el total de población de 16 años o más. Valor de referencia de vulnerabilidad (2011): 16,38%.

(6) IBVU Vivienda: Porcentaje de viviendas familiares (principales, secundarias, vacías) en edificios en estado en estado ruinoso, malo o deficiente, sobre el total de viviendas familiares (principales, secundarias, vacías). Valor de referencia de vulnerabilidad (2011): 17,50 %.

(7) IBVU Paro: Porcentaje de la población de 16 años o más en situación de paro, respecto al total de población activa de 16 años o más. Valor de referencia de vulnerabilidad (2011): 42,33 %.

Definiciones

ÁREA ESTADÍSTICA CON CONCENTRACIONES SIGNIFICATIVAS DE POBLACIÓN INMIGRANTE (AE-INMG)

Agrupación de secciones censales colindantes y de cierta homogeneidad urbanística, de entre 3.500 y 15.000 habitantes en las que el valor de Indicador de Inmigración (I-INMG) del conjunto supera el valor establecido como referencia (20%).

INDICADOR DE INMIGRACIÓN (I-INMG)

Porcentaje de población nacida en países no pertenecientes a la UE-14, respecto a la población total. Se calcula restando al número total de nacidos en el extranjero, los nacidos en los países de la UE-14: Alemania; Austria; Bélgica; Dinamarca; Finlandia; Francia; Reino Unido; Grecia; Irlanda; Italia; Luxemburgo; Países Bajos; Portugal; y Suecia.

Síntesis Metodológica

El cuerpo de estudio del Catálogo de Barrios Vulnerables de 2011 sigue el criterio establecido en los Catálogos anteriores: centrándose en los municipios mayores de 50.000 habitantes y capitales de provincia. Los trabajos del Catálogo de 2011, siguen la misma metodología que los de 1991, 2001, y 2006, con la única particularidad de que sólo identifican las Áreas Estadísticas Vulnerables, sin realizar el análisis urbanístico detallado que permitía identificar a partir de ellas los Barrios Vulnerables. En el Catálogo de 2011 se han delimitado AE-INMG (Área Estadística con concentraciones significativas de población inmigrante) y AEV (Áreas Estadísticas Vulnerables según los 3 Indicadores Básicos de Vulnerabilidad Urbana: IBVU Estudios, IBVU Vivienda o IBVU Paro). Estas delimitaciones son independientes y pueden superponerse para su análisis en el Visor del Catálogo.

En el caso del Indicador de Inmigración (I-INMG), para el desarrollo del estudio de 2011 se ha partido del análisis de la evolución de los Barrios con concentraciones significativas de población inmigrante identificados previamente en el año 2006, viendo primero si seguían o no cumpliendo esta condición en el año 2011. Posteriormente, se han identificado las nuevas Áreas Estadísticas con concentraciones significativas de población inmigrante (AE-INMG) no coincidentes con Barrios identificados en el Catálogo de 2006, incluyendo también las ciudades que no contaban con Barrios de este tipo en el año 2006.

Una vez identificadas las secciones censales que en 2011 superan los umbrales de referencia del Indicador de Inmigración (I-INMG), se procede a agrupar estas secciones en Áreas Estadísticas con concentraciones significativas de población inmigrante (AE-INMG).

La metodología detallada completa puede consultarse en:

https://apps.fomento.gob.es/BarriosVulnerables/static/adjunto/Sintesis_metodologica_general_catalogo_bbvv.pdf

Datos sociodemográficos (Censo 2011)	Sección censal 0810104025		AE-INMG 08101005	
	Valores absolutos	%	Valores absolutos	%
Población total	665		8.985	
Población nacida en el extranjero total	190	28,57	2.980	33,17
Población nacida en el extranjero (excepto UE-15)	185	27,82	s.d.	s.d.

	Sección	AE-INMG	Municipio	Comunidad Autónoma	España
INDICADOR DE INMIGRACIÓN (I-INMG)	27,82	s.d.	22,10	13,60	9,99
INDICADORES BÁSICOS DE VULNERABILIDAD URBANA (IBVU) (4)					
IBVU Estudios (5)	12,61	s.d.	14,07	10,02	10,92
IBVU Vivienda (6)	13,92	12,13	13,92	7,60	6,99
IBVU Paro (7)	25,00	s.d.	28,49	25,75	29,64

(4) Además del Indicador de Inmigración (I-INMG) se ofrecen los valores de los 3 Indicadores Básicos de Vulnerabilidad Urbana (IBVU) para poder analizar la situación de cada sección censal y AE-INMG en relación con los valores de referencia de vulnerabilidad para estos 3 indicadores.

(5) IBVU Estudios: Porcentaje de población analfabeta y sin estudios de 16 años o más, sobre el total de población de 16 años o más. Valor de referencia de vulnerabilidad (2011): 16,38%.

(6) IBVU Vivienda: Porcentaje de viviendas familiares (principales, secundarias, vacías) en edificios en estado en estado ruinoso, malo o deficiente, sobre el total de viviendas familiares (principales, secundarias, vacías). Valor de referencia de vulnerabilidad (2011): 17,50 %.

(7) IBVU Paro: Porcentaje de la población de 16 años o más en situación de paro, respecto al total de población activa de 16 años o más. Valor de referencia de vulnerabilidad (2011): 42,33 %.

Definiciones

ÁREA ESTADÍSTICA CON CONCENTRACIONES SIGNIFICATIVAS DE POBLACIÓN INMIGRANTE (AE-INMG)

Agrupación de secciones censales colindantes y de cierta homogeneidad urbanística, de entre 3.500 y 15.000 habitantes en las que el valor de Indicador de Inmigración (I-INMG) del conjunto supera el valor establecido como referencia (20%).

INDICADOR DE INMIGRACIÓN (I-INMG)

Porcentaje de población nacida en países no pertenecientes a la UE-14, respecto a la población total. Se calcula restando al número total de nacidos en el extranjero, los nacidos en los países de la UE-14: Alemania; Austria; Bélgica; Dinamarca; Finlandia; Francia; Reino Unido; Grecia; Irlanda; Italia; Luxemburgo; Países Bajos; Portugal; y Suecia.

Síntesis Metodológica

El cuerpo de estudio del Catálogo de Barrios Vulnerables de 2011 sigue el criterio establecido en los Catálogos anteriores: centrándose en los municipios mayores de 50.000 habitantes y capitales de provincia. Los trabajos del Catálogo de 2011, siguen la misma metodología que los de 1991, 2001, y 2006, con la única particularidad de que sólo identifican las Áreas Estadísticas Vulnerables, sin realizar el análisis urbanístico detallado que permitía identificar a partir de ellas los Barrios Vulnerables. En el Catálogo de 2011 se han delimitado AE-INMG (Área Estadística con concentraciones significativas de población inmigrante) y AEV (Áreas Estadísticas Vulnerables según los 3 Indicadores Básicos de Vulnerabilidad Urbana: IBVU Estudios, IBVU Vivienda o IBVU Paro). Estas delimitaciones son independientes y pueden superponerse para su análisis en el Visor del Catálogo.

En el caso del Indicador de Inmigración (I-INMG), para el desarrollo del estudio de 2011 se ha partido del análisis de la evolución de los Barrios con concentraciones significativas de población inmigrante identificados previamente en el año 2006, viendo primero si seguían o no cumpliendo esta condición en el año 2011. Posteriormente, se han identificado las nuevas Áreas Estadísticas con concentraciones significativas de población inmigrante (AE-INMG) no coincidentes con Barrios identificados en el Catálogo de 2006, incluyendo también las ciudades que no contaban con Barrios de este tipo en el año 2006.

Una vez identificadas las secciones censales que en 2011 superan los umbrales de referencia del Indicador de Inmigración (I-INMG), se procede a agrupar estas secciones en Áreas Estadísticas con concentraciones significativas de población inmigrante (AE-INMG).

La metodología detallada completa puede consultarse en:

https://apps.fomento.gob.es/BarriosVulnerables/static/adjunto/Sintesis_metodologica_general_catalogo_bbvv.pdf

Datos sociodemográficos (Censo 2011)	Sección censal 0810104026		AE-INMG 08101005	
	Valores absolutos	%	Valores absolutos	%
Población total	985		8.985	
Población nacida en el extranjero total	375	38,07	2.980	33,17
Población nacida en el extranjero (excepto UE-15)	370	37,56	s.d.	s.d.

	Sección	AE-INMG	Municipio	Comunidad Autónoma	España
INDICADOR DE INMIGRACIÓN (I-INMG)	37,56	s.d.	22,10	13,60	9,99
INDICADORES BÁSICOS DE VULNERABILIDAD URBANA (IBVU) (4)					
IBVU Estudios (5)	17,83	s.d.	14,07	10,02	10,92
IBVU Vivienda (6)	11,61	12,13	13,92	7,60	6,99
IBVU Paro (7)	36,11	s.d.	28,49	25,75	29,64

(4) Además del Indicador de Inmigración (I-INMG) se ofrecen los valores de los 3 Indicadores Básicos de Vulnerabilidad Urbana (IBVU) para poder analizar la situación de cada sección censal y AE-INMG en relación con los valores de referencia de vulnerabilidad para estos 3 indicadores.

(5) IBVU Estudios: Porcentaje de población analfabeta y sin estudios de 16 años o más, sobre el total de población de 16 años o más. Valor de referencia de vulnerabilidad (2011): 16,38%.

(6) IBVU Vivienda: Porcentaje de viviendas familiares (principales, secundarias, vacías) en edificios en estado en estado ruinoso, malo o deficiente, sobre el total de viviendas familiares (principales, secundarias, vacías). Valor de referencia de vulnerabilidad (2011): 17,50 %.

(7) IBVU Paro: Porcentaje de la población de 16 años o más en situación de paro, respecto al total de población activa de 16 años o más. Valor de referencia de vulnerabilidad (2011): 42,33 %.

Definiciones

ÁREA ESTADÍSTICA CON CONCENTRACIONES SIGNIFICATIVAS DE POBLACIÓN INMIGRANTE (AE-INMG)

Agrupación de secciones censales colindantes y de cierta homogeneidad urbanística, de entre 3.500 y 15.000 habitantes en las que el valor de Indicador de Inmigración (I-INMG) del conjunto supera el valor establecido como referencia (20%).

INDICADOR DE INMIGRACIÓN (I-INMG)

Porcentaje de población nacida en países no pertenecientes a la UE-14, respecto a la población total. Se calcula restando al número total de nacidos en el extranjero, los nacidos en los países de la UE-14: Alemania; Austria; Bélgica; Dinamarca; Finlandia; Francia; Reino Unido; Grecia; Irlanda; Italia; Luxemburgo; Países Bajos; Portugal; y Suecia.

Síntesis Metodológica

El cuerpo de estudio del Catálogo de Barrios Vulnerables de 2011 sigue el criterio establecido en los Catálogos anteriores: centrándose en los municipios mayores de 50.000 habitantes y capitales de provincia. Los trabajos del Catálogo de 2011, siguen la misma metodología que los de 1991, 2001, y 2006, con la única particularidad de que sólo identifican las Áreas Estadísticas Vulnerables, sin realizar el análisis urbanístico detallado que permitía identificar a partir de ellas los Barrios Vulnerables. En el Catálogo de 2011 se han delimitado AE-INMG (Área Estadística con concentraciones significativas de población inmigrante) y AEV (Áreas Estadísticas Vulnerables según los 3 Indicadores Básicos de Vulnerabilidad Urbana: IBVU Estudios, IBVU Vivienda o IBVU Paro). Estas delimitaciones son independientes y pueden superponerse para su análisis en el Visor del Catálogo.

En el caso del Indicador de Inmigración (I-INMG), para el desarrollo del estudio de 2011 se ha partido del análisis de la evolución de los Barrios con concentraciones significativas de población inmigrante identificados previamente en el año 2006, viendo primero si seguían o no cumpliendo esta condición en el año 2011. Posteriormente, se han identificado las nuevas Áreas Estadísticas con concentraciones significativas de población inmigrante (AE-INMG) no coincidentes con Barrios identificados en el Catálogo de 2006, incluyendo también las ciudades que no contaban con Barrios de este tipo en el año 2006.

Una vez identificadas las secciones censales que en 2011 superan los umbrales de referencia del Indicador de Inmigración (I-INMG), se procede a agrupar estas secciones en Áreas Estadísticas con concentraciones significativas de población inmigrante (AE-INMG).

La metodología detallada completa puede consultarse en:

https://apps.fomento.gob.es/BarriosVulnerables/static/adjunto/Sintesis_metodologica_general_catalogo_bbvv.pdf

Datos sociodemográficos (Censo 2011)	Sección censal 0810104027		AE-INMG 08101005	
	Valores absolutos	%	Valores absolutos	%
Población total	850		8.985	
Población nacida en el extranjero total	465	54,71	2.980	33,17
Población nacida en el extranjero (excepto UE-15)	465	54,71	s.d.	s.d.

	Sección	AE-INMG	Municipio	Comunidad Autónoma	España
INDICADOR DE INMIGRACIÓN (I-INMG)	54,71	s.d.	22,10	13,60	9,99
INDICADORES BÁSICOS DE VULNERABILIDAD URBANA (IBVU) (4)					
IBVU Estudios (5)	6,06	s.d.	14,07	10,02	10,92
IBVU Vivienda (6)	44,93	12,13	13,92	7,60	6,99
IBVU Paro (7)	44,09	s.d.	28,49	25,75	29,64

(4) Además del Indicador de Inmigración (I-INMG) se ofrecen los valores de los 3 Indicadores Básicos de Vulnerabilidad Urbana (IBVU) para poder analizar la situación de cada sección censal y AE-INMG en relación con los valores de referencia de vulnerabilidad para estos 3 indicadores.

(5) IBVU Estudios: Porcentaje de población analfabeta y sin estudios de 16 años o más, sobre el total de población de 16 años o más. Valor de referencia de vulnerabilidad (2011): 16,38%.

(6) IBVU Vivienda: Porcentaje de viviendas familiares (principales, secundarias, vacías) en edificios en estado en estado ruinoso, malo o deficiente, sobre el total de viviendas familiares (principales, secundarias, vacías). Valor de referencia de vulnerabilidad (2011): 17,50 %.

(7) IBVU Paro: Porcentaje de la población de 16 años o más en situación de paro, respecto al total de población activa de 16 años o más. Valor de referencia de vulnerabilidad (2011): 42,33 %.

Definiciones

ÁREA ESTADÍSTICA CON CONCENTRACIONES SIGNIFICATIVAS DE POBLACIÓN INMIGRANTE (AE-INMG)

Agrupación de secciones censales colindantes y de cierta homogeneidad urbanística, de entre 3.500 y 15.000 habitantes en las que el valor de Indicador de Inmigración (I-INMG) del conjunto supera el valor establecido como referencia (20%).

INDICADOR DE INMIGRACIÓN (I-INMG)

Porcentaje de población nacida en países no pertenecientes a la UE-14, respecto a la población total. Se calcula restando al número total de nacidos en el extranjero, los nacidos en los países de la UE-14: Alemania; Austria; Bélgica; Dinamarca; Finlandia; Francia; Reino Unido; Grecia; Irlanda; Italia; Luxemburgo; Países Bajos; Portugal; y Suecia.

Síntesis Metodológica

El cuerpo de estudio del Catálogo de Barrios Vulnerables de 2011 sigue el criterio establecido en los Catálogos anteriores: centrándose en los municipios mayores de 50.000 habitantes y capitales de provincia. Los trabajos del Catálogo de 2011, siguen la misma metodología que los de 1991, 2001, y 2006, con la única particularidad de que sólo identifican las Áreas Estadísticas Vulnerables, sin realizar el análisis urbanístico detallado que permitía identificar a partir de ellas los Barrios Vulnerables. En el Catálogo de 2011 se han delimitado AE-INMG (Área Estadística con concentraciones significativas de población inmigrante) y AEV (Áreas Estadísticas Vulnerables según los 3 Indicadores Básicos de Vulnerabilidad Urbana: IBVU Estudios, IBVU Vivienda o IBVU Paro). Estas delimitaciones son independientes y pueden superponerse para su análisis en el Visor del Catálogo.

En el caso del Indicador de Inmigración (I-INMG), para el desarrollo del estudio de 2011 se ha partido del análisis de la evolución de los Barrios con concentraciones significativas de población inmigrante identificados previamente en el año 2006, viendo primero si seguían o no cumpliendo esta condición en el año 2011. Posteriormente, se han identificado las nuevas Áreas Estadísticas con concentraciones significativas de población inmigrante (AE-INMG) no coincidentes con Barrios identificados en el Catálogo de 2006, incluyendo también las ciudades que no contaban con Barrios de este tipo en el año 2006.

Una vez identificadas las secciones censales que en 2011 superan los umbrales de referencia del Indicador de Inmigración (I-INMG), se procede a agrupar estas secciones en Áreas Estadísticas con concentraciones significativas de población inmigrante (AE-INMG).

La metodología detallada completa puede consultarse en:

https://apps.fomento.gob.es/BarriosVulnerables/static/adjunto/Sintesis_metodologica_general_catalogo_bbvv.pdf

Datos sociodemográficos (Censo 2011)	Sección censal 0810104028 Valores absolutos	%	AE-INMG 08101005 Valores absolutos	%
Población total	705		8.985	
Población nacida en el extranjero total	235	33,33	2.980	33,17
Población nacida en el extranjero (excepto UE-15)	235	33,33	s.d.	s.d.

	Sección	AE-INMG	Municipio	Comunidad Autónoma	España
INDICADOR DE INMIGRACIÓN (I-INMG)	33,33	s.d.	22,10	13,60	9,99
INDICADORES BÁSICOS DE VULNERABILIDAD URBANA (IBVU) (4)					
IBVU Estudios (5)	7,56	s.d.	14,07	10,02	10,92
IBVU Vivienda (6)	11,11	12,13	13,92	7,60	6,99
IBVU Paro (7)	29,90	s.d.	28,49	25,75	29,64

(4) Además del Indicador de Inmigración (I-INMG) se ofrecen los valores de los 3 Indicadores Básicos de Vulnerabilidad Urbana (IBVU) para poder analizar la situación de cada sección censal y AE-INMG en relación con los valores de referencia de vulnerabilidad para estos 3 indicadores.

(5) IBVU Estudios: Porcentaje de población analfabeta y sin estudios de 16 años o más, sobre el total de población de 16 años o más. Valor de referencia de vulnerabilidad (2011): 16,38%.

(6) IBVU Vivienda: Porcentaje de viviendas familiares (principales, secundarias, vacías) en edificios en estado en estado ruinoso, malo o deficiente, sobre el total de viviendas familiares (principales, secundarias, vacías). Valor de referencia de vulnerabilidad (2011): 17,50 %.

(7) IBVU Paro: Porcentaje de la población de 16 años o más en situación de paro, respecto al total de población activa de 16 años o más. Valor de referencia de vulnerabilidad (2011): 42,33 %.

Definiciones

ÁREA ESTADÍSTICA CON CONCENTRACIONES SIGNIFICATIVAS DE POBLACIÓN INMIGRANTE (AE-INMG)

Agrupación de secciones censales colindantes y de cierta homogeneidad urbanística, de entre 3.500 y 15.000 habitantes en las que el valor de Indicador de Inmigración (I-INMG) del conjunto supera el valor establecido como referencia (20%).

INDICADOR DE INMIGRACIÓN (I-INMG)

Porcentaje de población nacida en países no pertenecientes a la UE-14, respecto a la población total. Se calcula restando al número total de nacidos en el extranjero, los nacidos en los países de la UE-14: Alemania; Austria; Bélgica; Dinamarca; Finlandia; Francia; Reino Unido; Grecia; Irlanda; Italia; Luxemburgo; Países Bajos; Portugal; y Suecia.

Síntesis Metodológica

El cuerpo de estudio del Catálogo de Barrios Vulnerables de 2011 sigue el criterio establecido en los Catálogos anteriores: centrándose en los municipios mayores de 50.000 habitantes y capitales de provincia. Los trabajos del Catálogo de 2011, siguen la misma metodología que los de 1991, 2001, y 2006, con la única particularidad de que sólo identifican las Áreas Estadísticas Vulnerables, sin realizar el análisis urbanístico detallado que permitía identificar a partir de ellas los Barrios Vulnerables. En el Catálogo de 2011 se han delimitado AE-INMG (Área Estadística con concentraciones significativas de población inmigrante) y AEV (Áreas Estadísticas Vulnerables según los 3 Indicadores Básicos de Vulnerabilidad Urbana: IBVU Estudios, IBVU Vivienda o IBVU Paro). Estas delimitaciones son independientes y pueden superponerse para su análisis en el Visor del Catálogo.

En el caso del Indicador de Inmigración (I-INMG), para el desarrollo del estudio de 2011 se ha partido del análisis de la evolución de los Barrios con concentraciones significativas de población inmigrante identificados previamente en el año 2006, viendo primero si seguían o no cumpliendo esta condición en el año 2011. Posteriormente, se han identificado las nuevas Áreas Estadísticas con concentraciones significativas de población inmigrante (AE-INMG) no coincidentes con Barrios identificados en el Catálogo de 2006, incluyendo también las ciudades que no contaban con Barrios de este tipo en el año 2006.

Una vez identificadas las secciones censales que en 2011 superan los umbrales de referencia del Indicador de Inmigración (I-INMG), se procede a agrupar estas secciones en Áreas Estadísticas con concentraciones significativas de población inmigrante (AE-INMG).

La metodología detallada completa puede consultarse en:

https://apps.fomento.gob.es/BarriosVulnerables/static/adjunto/Sintesis_metodologica_general_catalogo_bbvv.pdf

Datos sociodemográficos (Censo 2011)	Sección censal 0810104030		AE-INMG 08101005	
	Valores absolutos	%	Valores absolutos	%
Población total	490		8.985	
Población nacida en el extranjero total	0	0,00	2.980	33,17
Población nacida en el extranjero (excepto UE-15)	s.d.	s.d.	s.d.	s.d.

	Sección	AE-INMG	Municipio	Comunidad Autónoma	España
INDICADOR DE INMIGRACIÓN (I-INMG)	s.d.	s.d.	22,10	13,60	9,99
INDICADORES BÁSICOS DE VULNERABILIDAD URBANA (IBVU) (4)					
IBVU Estudios (5)	11,63	s.d.	14,07	10,02	10,92
IBVU Vivienda (6)	19,12	12,13	13,92	7,60	6,99
IBVU Paro (7)	20,63	s.d.	28,49	25,75	29,64

(4) Además del Indicador de Inmigración (I-INMG) se ofrecen los valores de los 3 Indicadores Básicos de Vulnerabilidad Urbana (IBVU) para poder analizar la situación de cada sección censal y AE-INMG en relación con los valores de referencia de vulnerabilidad para estos 3 indicadores.

(5) IBVU Estudios: Porcentaje de población analfabeta y sin estudios de 16 años o más, sobre el total de población de 16 años o más. Valor de referencia de vulnerabilidad (2011): 16,38%.

(6) IBVU Vivienda: Porcentaje de viviendas familiares (principales, secundarias, vacías) en edificios en estado en estado ruinoso, malo o deficiente, sobre el total de viviendas familiares (principales, secundarias, vacías). Valor de referencia de vulnerabilidad (2011): 17,50 %.

(7) IBVU Paro: Porcentaje de la población de 16 años o más en situación de paro, respecto al total de población activa de 16 años o más. Valor de referencia de vulnerabilidad (2011): 42,33 %.

Definiciones

ÁREA ESTADÍSTICA CON CONCENTRACIONES SIGNIFICATIVAS DE POBLACIÓN INMIGRANTE (AE-INMG)

Agrupación de secciones censales colindantes y de cierta homogeneidad urbanística, de entre 3.500 y 15.000 habitantes en las que el valor de Indicador de Inmigración (I-INMG) del conjunto supera el valor establecido como referencia (20%).

INDICADOR DE INMIGRACIÓN (I-INMG)

Porcentaje de población nacida en países no pertenecientes a la UE-14, respecto a la población total. Se calcula restando al número total de nacidos en el extranjero, los nacidos en los países de la UE-14: Alemania; Austria; Bélgica; Dinamarca; Finlandia; Francia; Reino Unido; Grecia; Irlanda; Italia; Luxemburgo; Países Bajos; Portugal; y Suecia.

Síntesis Metodológica

El cuerpo de estudio del Catálogo de Barrios Vulnerables de 2011 sigue el criterio establecido en los Catálogos anteriores: centrándose en los municipios mayores de 50.000 habitantes y capitales de provincia. Los trabajos del Catálogo de 2011, siguen la misma metodología que los de 1991, 2001, y 2006, con la única particularidad de que sólo identifican las Áreas Estadísticas Vulnerables, sin realizar el análisis urbanístico detallado que permitía identificar a partir de ellas los Barrios Vulnerables. En el Catálogo de 2011 se han delimitado AE-INMG (Área Estadística con concentraciones significativas de población inmigrante) y AEV (Áreas Estadísticas Vulnerables según los 3 Indicadores Básicos de Vulnerabilidad Urbana: IBVU Estudios, IBVU Vivienda o IBVU Paro). Estas delimitaciones son independientes y pueden superponerse para su análisis en el Visor del Catálogo.

En el caso del Indicador de Inmigración (I-INMG), para el desarrollo del estudio de 2011 se ha partido del análisis de la evolución de los Barrios con concentraciones significativas de población inmigrante identificados previamente en el año 2006, viendo primero si seguían o no cumpliendo esta condición en el año 2011. Posteriormente, se han identificado las nuevas Áreas Estadísticas con concentraciones significativas de población inmigrante (AE-INMG) no coincidentes con Barrios identificados en el Catálogo de 2006, incluyendo también las ciudades que no contaban con Barrios de este tipo en el año 2006.

Una vez identificadas las secciones censales que en 2011 superan los umbrales de referencia del Indicador de Inmigración (I-INMG), se procede a agrupar estas secciones en Áreas Estadísticas con concentraciones significativas de población inmigrante (AE-INMG).

La metodología detallada completa puede consultarse en:

https://apps.fomento.gob.es/BarriosVulnerables/static/adjunto/Sintesis_metodologica_general_catalogo_bbvv.pdf

Datos sociodemográficos (Censo 2011)	Sección censal 0810104031		AE-INMG 08101005	
	Valores absolutos	%	Valores absolutos	%
Población total	990		8.985	
Población nacida en el extranjero total	160	16,16	2.980	33,17
Población nacida en el extranjero (excepto UE-15)	160	16,16	s.d.	s.d.

	Sección	AE-INMG	Municipio	Comunidad Autónoma	España
INDICADOR DE INMIGRACIÓN (I-INMG)	16,16	s.d.	22,10	13,60	9,99
INDICADORES BÁSICOS DE VULNERABILIDAD URBANA (IBVU) (4)					
IBVU Estudios (5)	22,58	s.d.	14,07	10,02	10,92
IBVU Vivienda (6)	0,00	12,13	13,92	7,60	6,99
IBVU Paro (7)	38,61	s.d.	28,49	25,75	29,64

(4) Además del Indicador de Inmigración (I-INMG) se ofrecen los valores de los 3 Indicadores Básicos de Vulnerabilidad Urbana (IBVU) para poder analizar la situación de cada sección censal y AE-INMG en relación con los valores de referencia de vulnerabilidad para estos 3 indicadores.

(5) IBVU Estudios: Porcentaje de población analfabeta y sin estudios de 16 años o más, sobre el total de población de 16 años o más. Valor de referencia de vulnerabilidad (2011): 16,38%.

(6) IBVU Vivienda: Porcentaje de viviendas familiares (principales, secundarias, vacías) en edificios en estado en estado ruinoso, malo o deficiente, sobre el total de viviendas familiares (principales, secundarias, vacías). Valor de referencia de vulnerabilidad (2011): 17,50 %.

(7) IBVU Paro: Porcentaje de la población de 16 años o más en situación de paro, respecto al total de población activa de 16 años o más. Valor de referencia de vulnerabilidad (2011): 42,33 %.

Definiciones

ÁREA ESTADÍSTICA CON CONCENTRACIONES SIGNIFICATIVAS DE POBLACIÓN INMIGRANTE (AE-INMG)

Agrupación de secciones censales colindantes y de cierta homogeneidad urbanística, de entre 3.500 y 15.000 habitantes en las que el valor de Indicador de Inmigración (I-INMG) del conjunto supera el valor establecido como referencia (20%).

INDICADOR DE INMIGRACIÓN (I-INMG)

Porcentaje de población nacida en países no pertenecientes a la UE-14, respecto a la población total. Se calcula restando al número total de nacidos en el extranjero, los nacidos en los países de la UE-14: Alemania; Austria; Bélgica; Dinamarca; Finlandia; Francia; Reino Unido; Grecia; Irlanda; Italia; Luxemburgo; Países Bajos; Portugal; y Suecia.

Síntesis Metodológica

El cuerpo de estudio del Catálogo de Barrios Vulnerables de 2011 sigue el criterio establecido en los Catálogos anteriores: centrándose en los municipios mayores de 50.000 habitantes y capitales de provincia. Los trabajos del Catálogo de 2011, siguen la misma metodología que los de 1991, 2001, y 2006, con la única particularidad de que sólo identifican las Áreas Estadísticas Vulnerables, sin realizar el análisis urbanístico detallado que permitía identificar a partir de ellas los Barrios Vulnerables. En el Catálogo de 2011 se han delimitado AE-INMG (Área Estadística con concentraciones significativas de población inmigrante) y AEV (Áreas Estadísticas Vulnerables según los 3 Indicadores Básicos de Vulnerabilidad Urbana: IBVU Estudios, IBVU Vivienda o IBVU Paro). Estas delimitaciones son independientes y pueden superponerse para su análisis en el Visor del Catálogo.

En el caso del Indicador de Inmigración (I-INMG), para el desarrollo del estudio de 2011 se ha partido del análisis de la evolución de los Barrios con concentraciones significativas de población inmigrante identificados previamente en el año 2006, viendo primero si seguían o no cumpliendo esta condición en el año 2011. Posteriormente, se han identificado las nuevas Áreas Estadísticas con concentraciones significativas de población inmigrante (AE-INMG) no coincidentes con Barrios identificados en el Catálogo de 2006, incluyendo también las ciudades que no contaban con Barrios de este tipo en el año 2006.

Una vez identificadas las secciones censales que en 2011 superan los umbrales de referencia del Indicador de Inmigración (I-INMG), se procede a agrupar estas secciones en Áreas Estadísticas con concentraciones significativas de población inmigrante (AE-INMG).

La metodología detallada completa puede consultarse en:

https://apps.fomento.gob.es/BarriosVulnerables/static/adjunto/Sintesis_metodologica_general_catalogo_bbvv.pdf

Datos sociodemográficos (Censo 2011)	Sección censal 0810104032		AE-INMG 08101005	
	Valores absolutos	%	Valores absolutos	%
Población total	1.120		8.985	
Población nacida en el extranjero total	395	35,27	2.980	33,17
Población nacida en el extranjero (excepto UE-15)	390	34,82	s.d.	s.d.

	Sección	AE-INMG	Municipio	Comunidad Autónoma	España
INDICADOR DE INMIGRACIÓN (I-INMG)	34,82	s.d.	22,10	13,60	9,99
INDICADORES BÁSICOS DE VULNERABILIDAD URBANA (IBVU) (4)					
IBVU Estudios (5)	15,70	s.d.	14,07	10,02	10,92
IBVU Vivienda (6)	0,00	12,13	13,92	7,60	6,99
IBVU Paro (7)	47,06	s.d.	28,49	25,75	29,64

(4) Además del Indicador de Inmigración (I-INMG) se ofrecen los valores de los 3 Indicadores Básicos de Vulnerabilidad Urbana (IBVU) para poder analizar la situación de cada sección censal y AE-INMG en relación con los valores de referencia de vulnerabilidad para estos 3 indicadores.

(5) IBVU Estudios: Porcentaje de población analfabeta y sin estudios de 16 años o más, sobre el total de población de 16 años o más. Valor de referencia de vulnerabilidad (2011): 16,38%.

(6) IBVU Vivienda: Porcentaje de viviendas familiares (principales, secundarias, vacías) en edificios en estado en estado ruinoso, malo o deficiente, sobre el total de viviendas familiares (principales, secundarias, vacías). Valor de referencia de vulnerabilidad (2011): 17,50 %.

(7) IBVU Paro: Porcentaje de la población de 16 años o más en situación de paro, respecto al total de población activa de 16 años o más. Valor de referencia de vulnerabilidad (2011): 42,33 %.

Definiciones

ÁREA ESTADÍSTICA CON CONCENTRACIONES SIGNIFICATIVAS DE POBLACIÓN INMIGRANTE (AE-INMG)

Agrupación de secciones censales colindantes y de cierta homogeneidad urbanística, de entre 3.500 y 15.000 habitantes en las que el valor de Indicador de Inmigración (I-INMG) del conjunto supera el valor establecido como referencia (20%).

INDICADOR DE INMIGRACIÓN (I-INMG)

Porcentaje de población nacida en países no pertenecientes a la UE-14, respecto a la población total. Se calcula restando al número total de nacidos en el extranjero, los nacidos en los países de la UE-14: Alemania; Austria; Bélgica; Dinamarca; Finlandia; Francia; Reino Unido; Grecia; Irlanda; Italia; Luxemburgo; Países Bajos; Portugal; y Suecia.

Síntesis Metodológica

El cuerpo de estudio del Catálogo de Barrios Vulnerables de 2011 sigue el criterio establecido en los Catálogos anteriores: centrándose en los municipios mayores de 50.000 habitantes y capitales de provincia. Los trabajos del Catálogo de 2011, siguen la misma metodología que los de 1991, 2001, y 2006, con la única particularidad de que sólo identifican las Áreas Estadísticas Vulnerables, sin realizar el análisis urbanístico detallado que permitía identificar a partir de ellas los Barrios Vulnerables. En el Catálogo de 2011 se han delimitado AE-INMG (Área Estadística con concentraciones significativas de población inmigrante) y AEV (Áreas Estadísticas Vulnerables según los 3 Indicadores Básicos de Vulnerabilidad Urbana: IBVU Estudios, IBVU Vivienda o IBVU Paro). Estas delimitaciones son independientes y pueden superponerse para su análisis en el Visor del Catálogo.

En el caso del Indicador de Inmigración (I-INMG), para el desarrollo del estudio de 2011 se ha partido del análisis de la evolución de los Barrios con concentraciones significativas de población inmigrante identificados previamente en el año 2006, viendo primero si seguían o no cumpliendo esta condición en el año 2011. Posteriormente, se han identificado las nuevas Áreas Estadísticas con concentraciones significativas de población inmigrante (AE-INMG) no coincidentes con Barrios identificados en el Catálogo de 2006, incluyendo también las ciudades que no contaban con Barrios de este tipo en el año 2006.

Una vez identificadas las secciones censales que en 2011 superan los umbrales de referencia del Indicador de Inmigración (I-INMG), se procede a agrupar estas secciones en Áreas Estadísticas con concentraciones significativas de población inmigrante (AE-INMG).

La metodología detallada completa puede consultarse en:

https://apps.fomento.gob.es/BarriosVulnerables/static/adjunto/Sintesis_metodologica_general_catalogo_bbvv.pdf

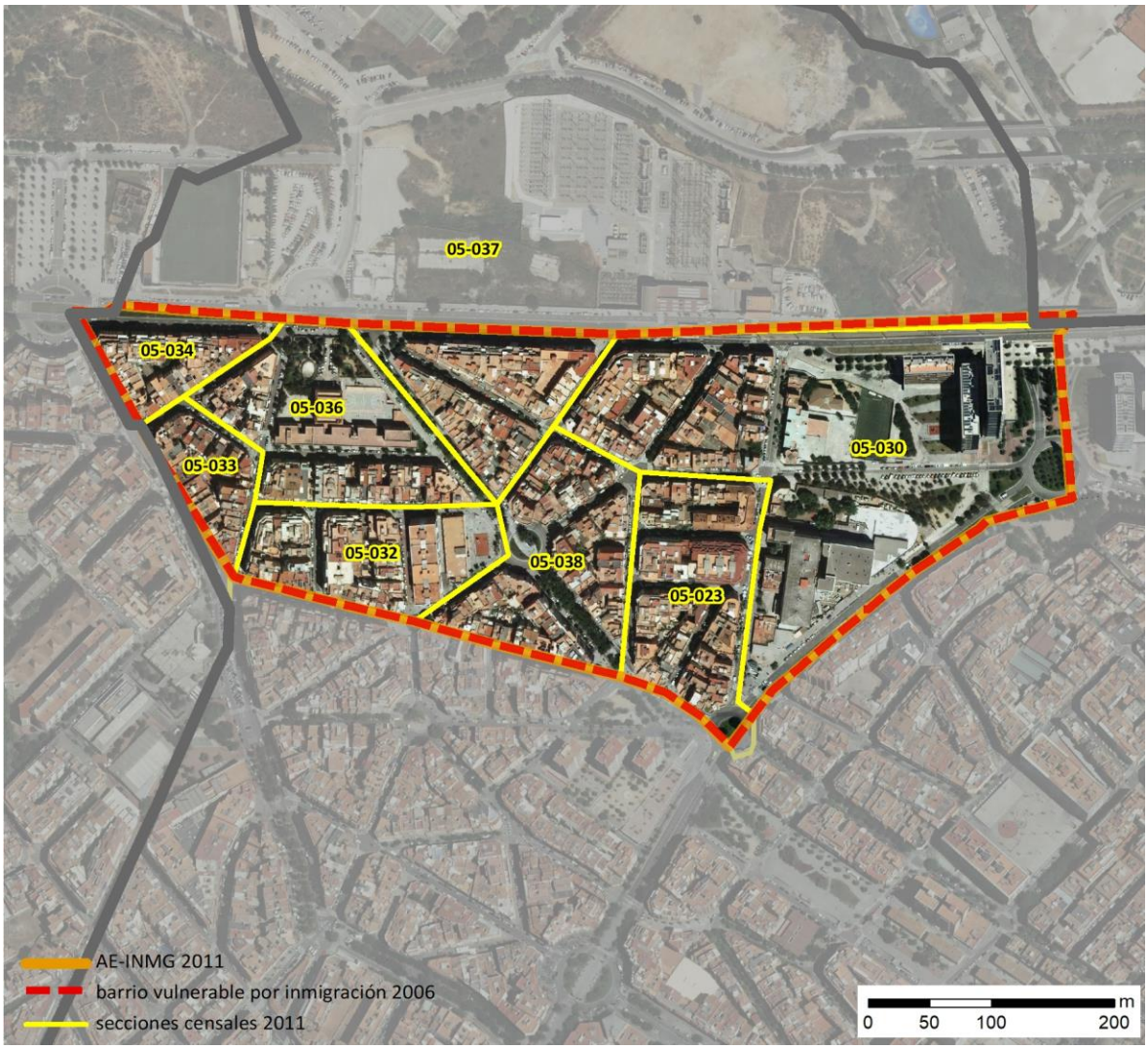

Localización en detalle del AE-INMG

Datos básicos del AE-INMG (1)

Población total	9.715
Población nacida en el extranjero total	3.410
Población nacida en el extranjero (excepto UE-15)	2.925
Densidad población (hab/Km²)	24.069,82
Superficie (ha)	40,36
Nº de secciones censales	8

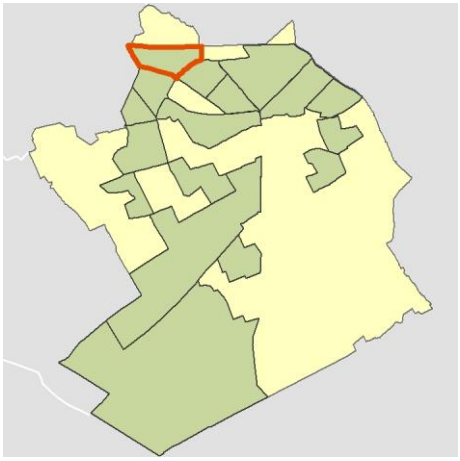

Localización del AE-INMG dentro del término municipal

	Valor del AE-INMG	Valor de referencia (2)
INDICADOR DE INMIGRACIÓN (I-INMG) (3)	**30,11 %**	20,00%

(1) Área Estadística con concentraciones significativas de población inmigrante (AE-INMG)

(2) Valor que se ha tomado como referencia para este estudio

(3) Indicador de Inmigración: (I-INMG): Porcentaje de población nacida en países no pertenecientes a la UE-14, respecto a la población total. Se calcula restando al número total de nacidos en el extranjero, los nacidos en los países de la UE-14: Alemania; Austria; Bélgica; Dinamarca; Finlandia; Francia; Reino Unido; Grecia; Irlanda; Italia; Luxemburgo; Países Bajos; Portugal; y Suecia.

Datos sociodemográficos (Censo 2011)	Sección censal 0810105023		AE-INMG 08101006	
	Valores absolutos	%	Valores absolutos	%
Población total	1.935		9.715	
Población nacida en el extranjero total	640	33,07	3.410	35,10
Población nacida en el extranjero (excepto UE-15)	575	29,72	2.925	30,11

	Sección	AE-INMG	Municipio	Comunidad Autónoma	España
INDICADOR DE INMIGRACIÓN (I-INMG)	29,72	30,11	22,10	13,60	9,99
INDICADORES BÁSICOS DE VULNERABILIDAD URBANA (IBVU) (4)					
IBVU Estudios (5)	17,99	17,43	14,07	10,02	10,92
IBVU Vivienda (6)	8,60	19,11	13,92	7,60	6,99
IBVU Paro (7)	26,37	s.d.	28,49	25,75	29,64

(4) Además del Indicador de Inmigración (I-INMG) se ofrecen los valores de los 3 Indicadores Básicos de Vulnerabilidad Urbana (IBVU) para poder analizar la situación de cada sección censal y AE-INMG en relación con los valores de referencia de vulnerabilidad para estos 3 indicadores.

(5) IBVU Estudios: Porcentaje de población analfabeta y sin estudios de 16 años o más, sobre el total de población de 16 años o más. Valor de referencia de vulnerabilidad (2011): 16,38%.

(6) IBVU Vivienda: Porcentaje de viviendas familiares (principales, secundarias, vacías) en edificios en estado en estado ruinoso, malo o deficiente, sobre el total de viviendas familiares (principales, secundarias, vacías). Valor de referencia de vulnerabilidad (2011): 17,50 %.

(7) IBVU Paro: Porcentaje de la población de 16 años o más en situación de paro, respecto al total de población activa de 16 años o más. Valor de referencia de vulnerabilidad (2011): 42,33 %.

Definiciones

ÁREA ESTADÍSTICA CON CONCENTRACIONES SIGNIFICATIVAS DE POBLACIÓN INMIGRANTE (AE-INMG)

Agrupación de secciones censales colindantes y de cierta homogeneidad urbanística, de entre 3.500 y 15.000 habitantes en las que el valor de Indicador de Inmigración (I-INMG) del conjunto supera el valor establecido como referencia (20%).

INDICADOR DE INMIGRACIÓN (I-INMG)

Porcentaje de población nacida en países no pertenecientes a la UE-14, respecto a la población total. Se calcula restando al número total de nacidos en el extranjero, los nacidos en los países de la UE-14: Alemania; Austria; Bélgica; Dinamarca; Finlandia; Francia; Reino Unido; Grecia; Irlanda; Italia; Luxemburgo; Países Bajos; Portugal; y Suecia.

Síntesis Metodológica

El cuerpo de estudio del Catálogo de Barrios Vulnerables de 2011 sigue el criterio establecido en los Catálogos anteriores: centrándose en los municipios mayores de 50.000 habitantes y capitales de provincia. Los trabajos del Catálogo de 2011, siguen la misma metodología que los de 1991, 2001, y 2006, con la única particularidad de que sólo identifican las Áreas Estadísticas Vulnerables, sin realizar el análisis urbanístico detallado que permitía identificar a partir de ellas los Barrios Vulnerables. En el Catálogo de 2011 se han delimitado AE-INMG (Área Estadística con concentraciones significativas de población inmigrante) y AEV (Áreas Estadísticas Vulnerables según los 3 Indicadores Básicos de Vulnerabilidad Urbana: IBVU Estudios, IBVU Vivienda o IBVU Paro). Estas delimitaciones son independientes y pueden superponerse para su análisis en el Visor del Catálogo.

En el caso del Indicador de Inmigración (I-INMG), para el desarrollo del estudio de 2011 se ha partido del análisis de la evolución de los Barrios con concentraciones significativas de población inmigrante identificados previamente en el año 2006, viendo primero si seguían o no cumpliendo esta condición en el año 2011. Posteriormente, se han identificado las nuevas Áreas Estadísticas con concentraciones significativas de población inmigrante (AE-INMG) no coincidentes con Barrios identificados en el Catálogo de 2006, incluyendo también las ciudades que no contaban con Barrios de este tipo en el año 2006.

Una vez identificadas las secciones censales que en 2011 superan los umbrales de referencia del Indicador de Inmigración (I-INMG), se procede a agrupar estas secciones en Áreas Estadísticas con concentraciones significativas de población inmigrante (AE-INMG).

La metodología detallada completa puede consultarse en:

https://apps.fomento.gob.es/BarriosVulnerables/static/adjunto/Sintesis_metodologica_general_catalogo_bbvv.pdf

Datos sociodemográficos (Censo 2011)	Sección censal 0810105030		AE-INMG 08101006	
	Valores absolutos	%	Valores absolutos	%
Población total	2.670		9.715	
Población nacida en el extranjero total	1.360	50,94	3.410	35,10
Población nacida en el extranjero (excepto UE-15)	1.355	50,75	2.925	30,11

	Sección	AE-INMG	Municipio	Comunidad Autónoma	España
INDICADOR DE INMIGRACIÓN (I-INMG)	50,75	30,11	22,10	13,60	9,99
INDICADORES BÁSICOS DE VULNERABILIDAD URBANA (IBVU) (4)					
IBVU Estudios (5)	6,71	17,43	14,07	10,02	10,92
IBVU Vivienda (6)	1,00	19,11	13,92	7,60	6,99
IBVU Paro (7)	35,07	s.d.	28,49	25,75	29,64

(4) Además del Indicador de Inmigración (I-INMG) se ofrecen los valores de los 3 Indicadores Básicos de Vulnerabilidad Urbana (IBVU) para poder analizar la situación de cada sección censal y AE-INMG en relación con los valores de referencia de vulnerabilidad para estos 3 indicadores.

(5) IBVU Estudios: Porcentaje de población analfabeta y sin estudios de 16 años o más, sobre el total de población de 16 años o más. Valor de referencia de vulnerabilidad (2011): 16,38%.

(6) IBVU Vivienda: Porcentaje de viviendas familiares (principales, secundarias, vacías) en edificios en estado en estado ruinoso, malo o deficiente, sobre el total de viviendas familiares (principales, secundarias, vacías). Valor de referencia de vulnerabilidad (2011): 17,50 %.

(7) IBVU Paro: Porcentaje de la población de 16 años o más en situación de paro, respecto al total de población activa de 16 años o más. Valor de referencia de vulnerabilidad (2011): 42,33 %.

Definiciones

ÁREA ESTADÍSTICA CON CONCENTRACIONES SIGNIFICATIVAS DE POBLACIÓN INMIGRANTE (AE-INMG)

Agrupación de secciones censales colindantes y de cierta homogeneidad urbanística, de entre 3.500 y 15.000 habitantes en las que el valor de Indicador de Inmigración (I-INMG) del conjunto supera el valor establecido como referencia (20%).

INDICADOR DE INMIGRACIÓN (I-INMG)

Porcentaje de población nacida en países no pertenecientes a la UE-14, respecto a la población total. Se calcula restando al número total de nacidos en el extranjero, los nacidos en los países de la UE-14: Alemania; Austria; Bélgica; Dinamarca; Finlandia; Francia; Reino Unido; Grecia; Irlanda; Italia; Luxemburgo; Países Bajos; Portugal; y Suecia.

Síntesis Metodológica

El cuerpo de estudio del Catálogo de Barrios Vulnerables de 2011 sigue el criterio establecido en los Catálogos anteriores: centrándose en los municipios mayores de 50.000 habitantes y capitales de provincia. Los trabajos del Catálogo de 2011, siguen la misma metodología que los de 1991, 2001, y 2006, con la única particularidad de que sólo identifican las Áreas Estadísticas Vulnerables, sin realizar el análisis urbanístico detallado que permitía identificar a partir de ellas los Barrios Vulnerables. En el Catálogo de 2011 se han delimitado AE-INMG (Área Estadística con concentraciones significativas de población inmigrante) y AEV (Áreas Estadísticas Vulnerables según los 3 Indicadores Básicos de Vulnerabilidad Urbana: IBVU Estudios, IBVU Vivienda o IBVU Paro). Estas delimitaciones son independientes y pueden superponerse para su análisis en el Visor del Catálogo.

En el caso del Indicador de Inmigración (I-INMG), para el desarrollo del estudio de 2011 se ha partido del análisis de la evolución de los Barrios con concentraciones significativas de población inmigrante identificados previamente en el año 2006, viendo primero si seguían o no cumpliendo esta condición en el año 2011. Posteriormente, se han identificado las nuevas Áreas Estadísticas con concentraciones significativas de población inmigrante (AE-INMG) no coincidentes con Barrios identificados en el Catálogo de 2006, incluyendo también las ciudades que no contaban con Barrios de este tipo en el año 2006.

Una vez identificadas las secciones censales que en 2011 superan los umbrales de referencia del Indicador de Inmigración (I-INMG), se procede a agrupar estas secciones en Áreas Estadísticas con concentraciones significativas de población inmigrante (AE-INMG).

La metodología detallada completa puede consultarse en:

https://apps.fomento.gob.es/BarriosVulnerables/static/adjunto/Sintesis_metodologica_general_catalogo_bbvv.pdf

Datos sociodemográficos (Censo 2011)	Sección censal 0810105032 Valores absolutos	%	AE-INMG 08101006 Valores absolutos	%
Población total	715		9.715	
Población nacida en el extranjero total	90	12,59	3.410	35,10
Población nacida en el extranjero (excepto UE-15)	0	0,00	2.925	30,11

	Sección	AE-INMG	Municipio	Comunidad Autónoma	España
INDICADOR DE INMIGRACIÓN (I-INMG)	0,00	30,11	22,10	13,60	9,99
INDICADORES BÁSICOS DE VULNERABILIDAD URBANA (IBVU) (4)					
IBVU Estudios (5)	20,90	17,43	14,07	10,02	10,92
IBVU Vivienda (6)	7,89	19,11	13,92	7,60	6,99
IBVU Paro (7)	16,25	s.d.	28,49	25,75	29,64

(4) Además del Indicador de Inmigración (I-INMG) se ofrecen los valores de los 3 Indicadores Básicos de Vulnerabilidad Urbana (IBVU) para poder analizar la situación de cada sección censal y AE-INMG en relación con los valores de referencia de vulnerabilidad para estos 3 indicadores.

(5) IBVU Estudios: Porcentaje de población analfabeta y sin estudios de 16 años o más, sobre el total de población de 16 años o más. Valor de referencia de vulnerabilidad (2011): 16,38%.

(6) IBVU Vivienda: Porcentaje de viviendas familiares (principales, secundarias, vacías) en edificios en estado en estado ruinoso, malo o deficiente, sobre el total de viviendas familiares (principales, secundarias, vacías). Valor de referencia de vulnerabilidad (2011): 17,50 %.

(7) IBVU Paro: Porcentaje de la población de 16 años o más en situación de paro, respecto al total de población activa de 16 años o más. Valor de referencia de vulnerabilidad (2011): 42,33 %.

Definiciones

ÁREA ESTADÍSTICA CON CONCENTRACIONES SIGNIFICATIVAS DE POBLACIÓN INMIGRANTE (AE-INMG)

Agrupación de secciones censales colindantes y de cierta homogeneidad urbanística, de entre 3.500 y 15.000 habitantes en las que el valor de Indicador de Inmigración (I-INMG) del conjunto supera el valor establecido como referencia (20%).

INDICADOR DE INMIGRACIÓN (I-INMG)

Porcentaje de población nacida en países no pertenecientes a la UE-14, respecto a la población total. Se calcula restando al número total de nacidos en el extranjero, los nacidos en los países de la UE-14: Alemania; Austria; Bélgica; Dinamarca; Finlandia; Francia; Reino Unido; Grecia; Irlanda; Italia; Luxemburgo; Países Bajos; Portugal; y Suecia.

Síntesis Metodológica

El cuerpo de estudio del Catálogo de Barrios Vulnerables de 2011 sigue el criterio establecido en los Catálogos anteriores: centrándose en los municipios mayores de 50.000 habitantes y capitales de provincia. Los trabajos del Catálogo de 2011, siguen la misma metodología que los de 1991, 2001, y 2006, con la única particularidad de que sólo identifican las Áreas Estadísticas Vulnerables, sin realizar el análisis urbanístico detallado que permitía identificar a partir de ellas los Barrios Vulnerables. En el Catálogo de 2011 se han delimitado AE-INMG (Área Estadística con concentraciones significativas de población inmigrante) y AEV (Áreas Estadísticas Vulnerables según los 3 Indicadores Básicos de Vulnerabilidad Urbana: IBVU Estudios, IBVU Vivienda o IBVU Paro). Estas delimitaciones son independientes y pueden superponerse para su análisis en el Visor del Catálogo.

En el caso del Indicador de Inmigración (I-INMG), para el desarrollo del estudio de 2011 se ha partido del análisis de la evolución de los Barrios con concentraciones significativas de población inmigrante identificados previamente en el año 2006, viendo primero si seguían o no cumpliendo esta condición en el año 2011. Posteriormente, se han identificado las nuevas Áreas Estadísticas con concentraciones significativas de población inmigrante (AE-INMG) no coincidentes con Barrios identificados en el Catálogo de 2006, incluyendo también las ciudades que no contaban con Barrios de este tipo en el año 2006.

Una vez identificadas las secciones censales que en 2011 superan los umbrales de referencia del Indicador de Inmigración (I-INMG), se procede a agrupar estas secciones en Áreas Estadísticas con concentraciones significativas de población inmigrante (AE-INMG).

La metodología detallada completa puede consultarse en:

https://apps.fomento.gob.es/BarriosVulnerables/static/adjunto/Sintesis_metodologica_general_catalogo_bbvv.pdf

Datos sociodemográficos (Censo 2011)	Sección censal 0810105033		AE-INMG 08101006	
	Valores absolutos	%	Valores absolutos	%
Población total	1.125		9.715	
Población nacida en el extranjero total	685	60,89	3.410	35,10
Población nacida en el extranjero (excepto UE-15)	670	59,56	2.925	30,11

	Sección	AE-INMG	Municipio	Comunidad Autónoma	España
INDICADOR DE INMIGRACIÓN (I-INMG)	59,56	30,11	22,10	13,60	9,99
INDICADORES BÁSICOS DE VULNERABILIDAD URBANA (IBVU) (4)					
IBVU Estudios (5)	30,73	17,43	14,07	10,02	10,92
IBVU Vivienda (6)	83,33	19,11	13,92	7,60	6,99
IBVU Paro (7)	42,62	s.d.	28,49	25,75	29,64

(4) Además del Indicador de Inmigración (I-INMG) se ofrecen los valores de los 3 Indicadores Básicos de Vulnerabilidad Urbana (IBVU) para poder analizar la situación de cada sección censal y AE-INMG en relación con los valores de referencia de vulnerabilidad para estos 3 indicadores.

(5) IBVU Estudios: Porcentaje de población analfabeta y sin estudios de 16 años o más, sobre el total de población de 16 años o más. Valor de referencia de vulnerabilidad (2011): 16,38%.

(6) IBVU Vivienda: Porcentaje de viviendas familiares (principales, secundarias, vacías) en edificios en estado en estado ruinoso, malo o deficiente, sobre el total de viviendas familiares (principales, secundarias, vacías). Valor de referencia de vulnerabilidad (2011): 17,50 %.

(7) IBVU Paro: Porcentaje de la población de 16 años o más en situación de paro, respecto al total de población activa de 16 años o más. Valor de referencia de vulnerabilidad (2011): 42,33 %.

Definiciones

ÁREA ESTADÍSTICA CON CONCENTRACIONES SIGNIFICATIVAS DE POBLACIÓN INMIGRANTE (AE-INMG)

Agrupación de secciones censales colindantes y de cierta homogeneidad urbanística, de entre 3.500 y 15.000 habitantes en las que el valor de Indicador de Inmigración (I-INMG) del conjunto supera el valor establecido como referencia (20%).

INDICADOR DE INMIGRACIÓN (I-INMG)

Porcentaje de población nacida en países no pertenecientes a la UE-14, respecto a la población total. Se calcula restando al número total de nacidos en el extranjero, los nacidos en los países de la UE-14: Alemania; Austria; Bélgica; Dinamarca; Finlandia; Francia; Reino Unido; Grecia; Irlanda; Italia; Luxemburgo; Países Bajos; Portugal; y Suecia.

Síntesis Metodológica

El cuerpo de estudio del Catálogo de Barrios Vulnerables de 2011 sigue el criterio establecido en los Catálogos anteriores: centrándose en los municipios mayores de 50.000 habitantes y capitales de provincia. Los trabajos del Catálogo de 2011, siguen la misma metodología que los de 1991, 2001, y 2006, con la única particularidad de que sólo identifican las Áreas Estadísticas Vulnerables, sin realizar el análisis urbanístico detallado que permitía identificar a partir de ellas los Barrios Vulnerables. En el Catálogo de 2011 se han delimitado AE-INMG (Área Estadística con concentraciones significativas de población inmigrante) y AEV (Áreas Estadísticas Vulnerables según los 3 Indicadores Básicos de Vulnerabilidad Urbana: IBVU Estudios, IBVU Vivienda o IBVU Paro). Estas delimitaciones son independientes y pueden superponerse para su análisis en el Visor del Catálogo.

En el caso del Indicador de Inmigración (I-INMG), para el desarrollo del estudio de 2011 se ha partido del análisis de la evolución de los Barrios con concentraciones significativas de población inmigrante identificados previamente en el año 2006, viendo primero si seguían o no cumpliendo esta condición en el año 2011. Posteriormente, se han identificado las nuevas Áreas Estadísticas con concentraciones significativas de población inmigrante (AE-INMG) no coincidentes con Barrios identificados en el Catálogo de 2006, incluyendo también las ciudades que no contaban con Barrios de este tipo en el año 2006.

Una vez identificadas las secciones censales que en 2011 superan los umbrales de referencia del Indicador de Inmigración (I-INMG), se procede a agrupar estas secciones en Áreas Estadísticas con concentraciones significativas de población inmigrante (AE-INMG).

La metodología detallada completa puede consultarse en:

https://apps.fomento.gob.es/BarriosVulnerables/static/adjunto/Sintesis_metodologica_general_catalogo_bbvv.pdf

Datos sociodemográficos (Censo 2011)	Sección censal 0810105034		AE-INMG 08101006	
	Valores absolutos	%	Valores absolutos	%
Población total	935		9.715	
Población nacida en el extranjero total	110	11,76	3.410	35,10
Población nacida en el extranjero (excepto UE-15)	0	0,00	2.925	30,11

	Sección	AE-INMG	Municipio	Comunidad Autónoma	España
INDICADOR DE INMIGRACIÓN (I-INMG)	0,00	30,11	22,10	13,60	9,99
INDICADORES BÁSICOS DE VULNERABILIDAD URBANA (IBVU) (4)					
IBVU Estudios (5)	12,72	17,43	14,07	10,02	10,92
IBVU Vivienda (6)	35,54	19,11	13,92	7,60	6,99
IBVU Paro (7)	40,78	s.d.	28,49	25,75	29,64

(4) Además del Indicador de Inmigración (I-INMG) se ofrecen los valores de los 3 Indicadores Básicos de Vulnerabilidad Urbana (IBVU) para poder analizar la situación de cada sección censal y AE-INMG en relación con los valores de referencia de vulnerabilidad para estos 3 indicadores.

(5) IBVU Estudios: Porcentaje de población analfabeta y sin estudios de 16 años o más, sobre el total de población de 16 años o más. Valor de referencia de vulnerabilidad (2011): 16,38%.

(6) IBVU Vivienda: Porcentaje de viviendas familiares (principales, secundarias, vacías) en edificios en estado en estado ruinoso, malo o deficiente, sobre el total de viviendas familiares (principales, secundarias, vacías). Valor de referencia de vulnerabilidad (2011): 17,50 %.

(7) IBVU Paro: Porcentaje de la población de 16 años o más en situación de paro, respecto al total de población activa de 16 años o más. Valor de referencia de vulnerabilidad (2011): 42,33 %.

Definiciones

ÁREA ESTADÍSTICA CON CONCENTRACIONES SIGNIFICATIVAS DE POBLACIÓN INMIGRANTE (AE-INMG)

Agrupación de secciones censales colindantes y de cierta homogeneidad urbanística, de entre 3.500 y 15.000 habitantes en las que el valor de Indicador de Inmigración (I-INMG) del conjunto supera el valor establecido como referencia (20%).

INDICADOR DE INMIGRACIÓN (I-INMG)

Porcentaje de población nacida en países no pertenecientes a la UE-14, respecto a la población total. Se calcula restando al número total de nacidos en el extranjero, los nacidos en los países de la UE-14: Alemania; Austria; Bélgica; Dinamarca; Finlandia; Francia; Reino Unido; Grecia; Irlanda; Italia; Luxemburgo; Países Bajos; Portugal; y Suecia.

Síntesis Metodológica

El cuerpo de estudio del Catálogo de Barrios Vulnerables de 2011 sigue el criterio establecido en los Catálogos anteriores: centrándose en los municipios mayores de 50.000 habitantes y capitales de provincia. Los trabajos del Catálogo de 2011, siguen la misma metodología que los de 1991, 2001, y 2006, con la única particularidad de que sólo identifican las Áreas Estadísticas Vulnerables, sin realizar el análisis urbanístico detallado que permitía identificar a partir de ellas los Barrios Vulnerables. En el Catálogo de 2011 se han delimitado AE-INMG (Área Estadística con concentraciones significativas de población inmigrante) y AEV (Áreas Estadísticas Vulnerables según los 3 Indicadores Básicos de Vulnerabilidad Urbana: IBVU Estudios, IBVU Vivienda o IBVU Paro). Estas delimitaciones son independientes y pueden superponerse para su análisis en el Visor del Catálogo.

En el caso del Indicador de Inmigración (I-INMG), para el desarrollo del estudio de 2011 se ha partido del análisis de la evolución de los Barrios con concentraciones significativas de población inmigrante identificados previamente en el año 2006, viendo primero si seguían o no cumpliendo esta condición en el año 2011. Posteriormente, se han identificado las nuevas Áreas Estadísticas con concentraciones significativas de población inmigrante (AE-INMG) no coincidentes con Barrios identificados en el Catálogo de 2006, incluyendo también las ciudades que no contaban con Barrios de este tipo en el año 2006.

Una vez identificadas las secciones censales que en 2011 superan los umbrales de referencia del Indicador de Inmigración (I-INMG), se procede a agrupar estas secciones en Áreas Estadísticas con concentraciones significativas de población inmigrante (AE-INMG).

La metodología detallada completa puede consultarse en:

https://apps.fomento.gob.es/BarriosVulnerables/static/adjunto/Sintesis_metodologica_general_catalogo_bbvv.pdf

Datos sociodemográficos (Censo 2011)	Sección censal 0810105036		AE-INMG 08101006	
	Valores absolutos	%	Valores absolutos	%
Población total	650		9.715	
Población nacida en el extranjero total	190	29,23	3.410	35,10
Población nacida en el extranjero (excepto UE-15)	0	0,00	2.925	30,11

	Sección	AE-INMG	Municipio	Comunidad Autónoma	España
INDICADOR DE INMIGRACIÓN (I-INMG)	0,00	30,11	22,10	13,60	9,99
INDICADORES BÁSICOS DE VULNERABILIDAD URBANA (IBVU) (4)					
IBVU Estudios (5)	34,92	17,43	14,07	10,02	10,92
IBVU Vivienda (6)	33,33	19,11	13,92	7,60	6,99
IBVU Paro (7)	s.d.	s.d.	28,49	25,75	29,64

(4) Además del Indicador de Inmigración (I-INMG) se ofrecen los valores de los 3 Indicadores Básicos de Vulnerabilidad Urbana (IBVU) para poder analizar la situación de cada sección censal y AE-INMG en relación con los valores de referencia de vulnerabilidad para estos 3 indicadores.

(5) IBVU Estudios: Porcentaje de población analfabeta y sin estudios de 16 años o más, sobre el total de población de 16 años o más. Valor de referencia de vulnerabilidad (2011): 16,38%.

(6) IBVU Vivienda: Porcentaje de viviendas familiares (principales, secundarias, vacías) en edificios en estado en estado ruinoso, malo o deficiente, sobre el total de viviendas familiares (principales, secundarias, vacías). Valor de referencia de vulnerabilidad (2011): 17,50 %.

(7) IBVU Paro: Porcentaje de la población de 16 años o más en situación de paro, respecto al total de población activa de 16 años o más. Valor de referencia de vulnerabilidad (2011): 42,33 %.

Definiciones

ÁREA ESTADÍSTICA CON CONCENTRACIONES SIGNIFICATIVAS DE POBLACIÓN INMIGRANTE (AE-INMG)

Agrupación de secciones censales colindantes y de cierta homogeneidad urbanística, de entre 3.500 y 15.000 habitantes en las que el valor de Indicador de Inmigración (I-INMG) del conjunto supera el valor establecido como referencia (20%).

INDICADOR DE INMIGRACIÓN (I-INMG)

Porcentaje de población nacida en países no pertenecientes a la UE-14, respecto a la población total. Se calcula restando al número total de nacidos en el extranjero, los nacidos en los países de la UE-14: Alemania; Austria; Bélgica; Dinamarca; Finlandia; Francia; Reino Unido; Grecia; Irlanda; Italia; Luxemburgo; Países Bajos; Portugal; y Suecia.

Síntesis Metodológica

El cuerpo de estudio del Catálogo de Barrios Vulnerables de 2011 sigue el criterio establecido en los Catálogos anteriores: centrándose en los municipios mayores de 50.000 habitantes y capitales de provincia. Los trabajos del Catálogo de 2011, siguen la misma metodología que los de 1991, 2001, y 2006, con la única particularidad de que sólo identifican las Áreas Estadísticas Vulnerables, sin realizar el análisis urbanístico detallado que permitía identificar a partir de ellas los Barrios Vulnerables. En el Catálogo de 2011 se han delimitado AE-INMG (Área Estadística con concentraciones significativas de población inmigrante) y AEV (Áreas Estadísticas Vulnerables según los 3 Indicadores Básicos de Vulnerabilidad Urbana: IBVU Estudios, IBVU Vivienda o IBVU Paro). Estas delimitaciones son independientes y pueden superponerse para su análisis en el Visor del Catálogo.

En el caso del Indicador de Inmigración (I-INMG), para el desarrollo del estudio de 2011 se ha partido del análisis de la evolución de los Barrios con concentraciones significativas de población inmigrante identificados previamente en el año 2006, viendo primero si seguían o no cumpliendo esta condición en el año 2011. Posteriormente, se han identificado las nuevas Áreas Estadísticas con concentraciones significativas de población inmigrante (AE-INMG) no coincidentes con Barrios identificados en el Catálogo de 2006, incluyendo también las ciudades que no contaban con Barrios de este tipo en el año 2006.

Una vez identificadas las secciones censales que en 2011 superan los umbrales de referencia del Indicador de Inmigración (I-INMG), se procede a agrupar estas secciones en Áreas Estadísticas con concentraciones significativas de población inmigrante (AE-INMG).

La metodología detallada completa puede consultarse en:

https://apps.fomento.gob.es/BarriosVulnerables/static/adjunto/Sintesis_metodologica_general_catalogo_bbvv.pdf

Datos sociodemográficos (Censo 2011)	Sección censal 0810105037		AE-INMG 08101006	
	Valores absolutos	%	Valores absolutos	%
Población total	940		9.715	
Población nacida en el extranjero total	235	25,00	3.410	35,10
Población nacida en el extranjero (excepto UE-15)	235	25,00	2.925	30,11

	Sección	AE-INMG	Municipio	Comunidad Autónoma	España
INDICADOR DE INMIGRACIÓN (I-INMG)	25,00	30,11	22,10	13,60	9,99
INDICADORES BÁSICOS DE VULNERABILIDAD URBANA (IBVU) (4)					
IBVU Estudios (5)	14,63	17,43	14,07	10,02	10,92
IBVU Vivienda (6)	17,57	19,11	13,92	7,60	6,99
IBVU Paro (7)	29,20	s.d.	28,49	25,75	29,64

(4) Además del Indicador de Inmigración (I-INMG) se ofrecen los valores de los 3 Indicadores Básicos de Vulnerabilidad Urbana (IBVU) para poder analizar la situación de cada sección censal y AE-INMG en relación con los valores de referencia de vulnerabilidad para estos 3 indicadores.

(5) IBVU Estudios: Porcentaje de población analfabeta y sin estudios de 16 años o más, sobre el total de población de 16 años o más. Valor de referencia de vulnerabilidad (2011): 16,38%.

(6) IBVU Vivienda: Porcentaje de viviendas familiares (principales, secundarias, vacías) en edificios en estado en estado ruinoso, malo o deficiente, sobre el total de viviendas familiares (principales, secundarias, vacías). Valor de referencia de vulnerabilidad (2011): 17,50 %.

(7) IBVU Paro: Porcentaje de la población de 16 años o más en situación de paro, respecto al total de población activa de 16 años o más. Valor de referencia de vulnerabilidad (2011): 42,33 %.

Definiciones

ÁREA ESTADÍSTICA CON CONCENTRACIONES SIGNIFICATIVAS DE POBLACIÓN INMIGRANTE (AE-INMG)

Agrupación de secciones censales colindantes y de cierta homogeneidad urbanística, de entre 3.500 y 15.000 habitantes en las que el valor de Indicador de Inmigración (I-INMG) del conjunto supera el valor establecido como referencia (20%).

INDICADOR DE INMIGRACIÓN (I-INMG)

Porcentaje de población nacida en países no pertenecientes a la UE-14, respecto a la población total. Se calcula restando al número total de nacidos en el extranjero, los nacidos en los países de la UE-14: Alemania; Austria; Bélgica; Dinamarca; Finlandia; Francia; Reino Unido; Grecia; Irlanda; Italia; Luxemburgo; Países Bajos; Portugal; y Suecia.

Síntesis Metodológica

El cuerpo de estudio del Catálogo de Barrios Vulnerables de 2011 sigue el criterio establecido en los Catálogos anteriores: centrándose en los municipios mayores de 50.000 habitantes y capitales de provincia. Los trabajos del Catálogo de 2011, siguen la misma metodología que los de 1991, 2001, y 2006, con la única particularidad de que sólo identifican las Áreas Estadísticas Vulnerables, sin realizar el análisis urbanístico detallado que permitía identificar a partir de ellas los Barrios Vulnerables. En el Catálogo de 2011 se han delimitado AE-INMG (Área Estadística con concentraciones significativas de población inmigrante) y AEV (Áreas Estadísticas Vulnerables según los 3 Indicadores Básicos de Vulnerabilidad Urbana: IBVU Estudios, IBVU Vivienda o IBVU Paro). Estas delimitaciones son independientes y pueden superponerse para su análisis en el Visor del Catálogo.

En el caso del Indicador de Inmigración (I-INMG), para el desarrollo del estudio de 2011 se ha partido del análisis de la evolución de los Barrios con concentraciones significativas de población inmigrante identificados previamente en el año 2006, viendo primero si seguían o no cumpliendo esta condición en el año 2011. Posteriormente, se han identificado las nuevas Áreas Estadísticas con concentraciones significativas de población inmigrante (AE-INMG) no coincidentes con Barrios identificados en el Catálogo de 2006, incluyendo también las ciudades que no contaban con Barrios de este tipo en el año 2006.

Una vez identificadas las secciones censales que en 2011 superan los umbrales de referencia del Indicador de Inmigración (I-INMG), se procede a agrupar estas secciones en Áreas Estadísticas con concentraciones significativas de población inmigrante (AE-INMG).

La metodología detallada completa puede consultarse en:

https://apps.fomento.gob.es/BarriosVulnerables/static/adjunto/Sintesis_metodologica_general_catalogo_bbvv.pdf

Datos sociodemográficos (Censo 2011)	Sección censal 0810105038		AE-INMG 08101006	
	Valores absolutos	%	Valores absolutos	%
Población total	745		9.715	
Población nacida en el extranjero total	100	13,42	3.410	35,10
Población nacida en el extranjero (excepto UE-15)	90	12,08	2.925	30,11

	Sección	AE-INMG	Municipio	Comunidad Autónoma	España
INDICADOR DE INMIGRACIÓN (I-INMG)	12,08	30,11	22,10	13,60	9,99
INDICADORES BÁSICOS DE VULNERABILIDAD URBANA (IBVU) (4)					
IBVU Estudios (5)	20,00	17,43	14,07	10,02	10,92
IBVU Vivienda (6)	0,00	19,11	13,92	7,60	6,99
IBVU Paro (7)	27,59	s.d.	28,49	25,75	29,64

(4) Además del Indicador de Inmigración (I-INMG) se ofrecen los valores de los 3 Indicadores Básicos de Vulnerabilidad Urbana (IBVU) para poder analizar la situación de cada sección censal y AE-INMG en relación con los valores de referencia de vulnerabilidad para estos 3 indicadores.

(5) IBVU Estudios: Porcentaje de población analfabeta y sin estudios de 16 años o más, sobre el total de población de 16 años o más. Valor de referencia de vulnerabilidad (2011): 16,38%.

(6) IBVU Vivienda: Porcentaje de viviendas familiares (principales, secundarias, vacías) en edificios en estado en estado ruinoso, malo o deficiente, sobre el total de viviendas familiares (principales, secundarias, vacías). Valor de referencia de vulnerabilidad (2011): 17,50 %.

(7) IBVU Paro: Porcentaje de la población de 16 años o más en situación de paro, respecto al total de población activa de 16 años o más. Valor de referencia de vulnerabilidad (2011): 42,33 %.

Definiciones

ÁREA ESTADÍSTICA CON CONCENTRACIONES SIGNIFICATIVAS DE POBLACIÓN INMIGRANTE (AE-INMG)

Agrupación de secciones censales colindantes y de cierta homogeneidad urbanística, de entre 3.500 y 15.000 habitantes en las que el valor de Indicador de Inmigración (I-INMG) del conjunto supera el valor establecido como referencia (20%).

INDICADOR DE INMIGRACIÓN (I-INMG)

Porcentaje de población nacida en países no pertenecientes a la UE-14, respecto a la población total. Se calcula restando al número total de nacidos en el extranjero, los nacidos en los países de la UE-14: Alemania; Austria; Bélgica; Dinamarca; Finlandia; Francia; Reino Unido; Grecia; Irlanda; Italia; Luxemburgo; Países Bajos; Portugal; y Suecia.

Síntesis Metodológica

El cuerpo de estudio del Catálogo de Barrios Vulnerables de 2011 sigue el criterio establecido en los Catálogos anteriores: centrándose en los municipios mayores de 50.000 habitantes y capitales de provincia. Los trabajos del Catálogo de 2011, siguen la misma metodología que los de 1991, 2001, y 2006, con la única particularidad de que sólo identifican las Áreas Estadísticas Vulnerables, sin realizar el análisis urbanístico detallado que permitía identificar a partir de ellas los Barrios Vulnerables. En el Catálogo de 2011 se han delimitado AE-INMG (Área Estadística con concentraciones significativas de población inmigrante) y AEV (Áreas Estadísticas Vulnerables según los 3 Indicadores Básicos de Vulnerabilidad Urbana: IBVU Estudios, IBVU Vivienda o IBVU Paro). Estas delimitaciones son independientes y pueden superponerse para su análisis en el Visor del Catálogo.

En el caso del Indicador de Inmigración (I-INMG), para el desarrollo del estudio de 2011 se ha partido del análisis de la evolución de los Barrios con concentraciones significativas de población inmigrante identificados previamente en el año 2006, viendo primero si seguían o no cumpliendo esta condición en el año 2011. Posteriormente, se han identificado las nuevas Áreas Estadísticas con concentraciones significativas de población inmigrante (AE-INMG) no coincidentes con Barrios identificados en el Catálogo de 2006, incluyendo también las ciudades que no contaban con Barrios de este tipo en el año 2006.

Una vez identificadas las secciones censales que en 2011 superan los umbrales de referencia del Indicador de Inmigración (I-INMG), se procede a agrupar estas secciones en Áreas Estadísticas con concentraciones significativas de población inmigrante (AE-INMG).

La metodología detallada completa puede consultarse en:

https://apps.fomento.gob.es/BarriosVulnerables/static/adjunto/Sintesis_metodologica_general_catalogo_bbvv.pdf

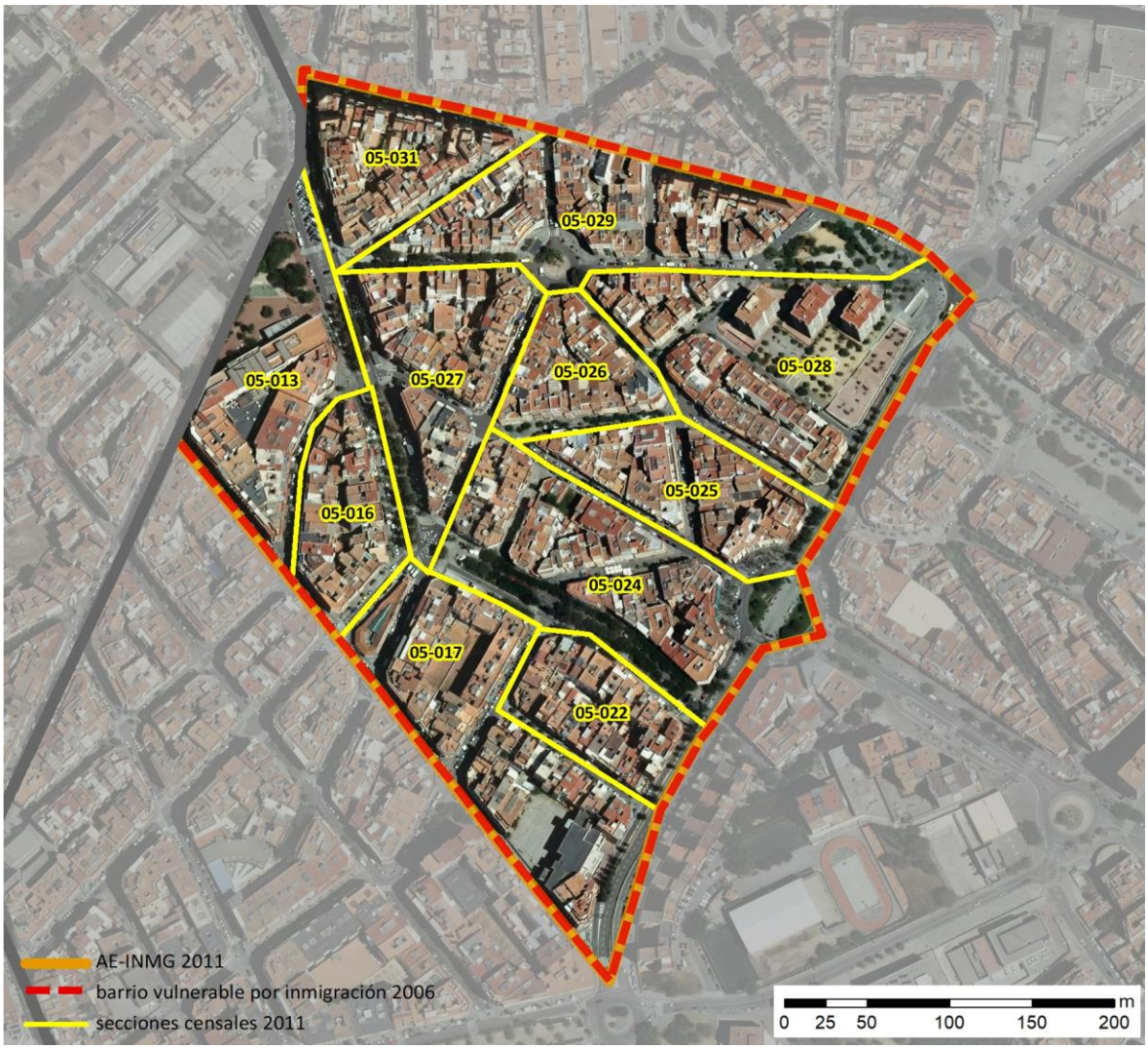

Localización en detalle del AE-INMG

Datos básicos del AE-INMG (1)

Población total	9.355
Población nacida en el extranjero total	2.810
Población nacida en el extranjero (excepto UE-15)	2.705
Densidad población (hab/Km²)	65.430,21
Superficie (ha)	14,30
Nº de secciones censales	11

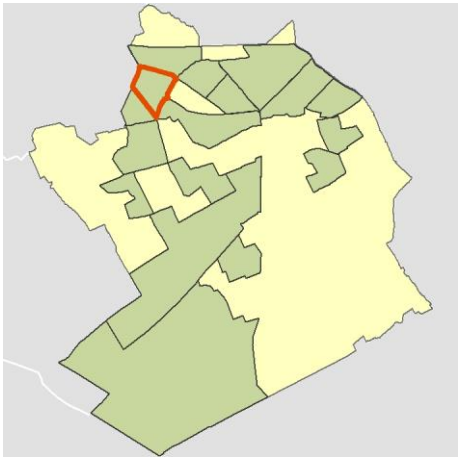

Localización del AE-INMG dentro del término municipal

	Valor del AE-INMG	Valor de referencia (2)
INDICADOR DE INMIGRACIÓN (I-INMG) (3)	**28,92 %**	20,00%

(1) Área Estadística con concentraciones significativas de población inmigrante (AE-INMG)

(2) Valor que se ha tomado como referencia para este estudio

(3) Indicador de Inmigración: (I-INMG): Porcentaje de población nacida en países no pertenecientes a la UE-14, respecto a la población total. Se calcula restando al número total de nacidos en el extranjero, los nacidos en los países de la UE-14: Alemania; Austria; Bélgica; Dinamarca; Finlandia; Francia; Reino Unido; Grecia; Irlanda; Italia; Luxemburgo; Países Bajos; Portugal; y Suecia.

Datos sociodemográficos (Censo 2011)	Sección censal 0810105013		AE-INMG 08101007	
	Valores absolutos	%	Valores absolutos	%
Población total	480		9.355	
Población nacida en el extranjero total	90	18,75	2.810	30,04
Población nacida en el extranjero (excepto UE-15)	0	0,00	2.705	28,92

	Sección	AE-INMG	Municipio	Comunidad Autónoma	España
INDICADOR DE INMIGRACIÓN (I-INMG)	0,00	28,92	22,10	13,60	9,99
INDICADORES BÁSICOS DE VULNERABILIDAD URBANA (IBVU) (4)					
IBVU Estudios (5)	s.d.	s.d.	14,07	10,02	10,92
IBVU Vivienda (6)	12,77	21,48	13,92	7,60	6,99
IBVU Paro (7)	s.d.	s.d.	28,49	25,75	29,64

(4) Además del Indicador de Inmigración (I-INMG) se ofrecen los valores de los 3 Indicadores Básicos de Vulnerabilidad Urbana (IBVU) para poder analizar la situación de cada sección censal y AE-INMG en relación con los valores de referencia de vulnerabilidad para estos 3 indicadores.

(5) IBVU Estudios: Porcentaje de población analfabeta y sin estudios de 16 años o más, sobre el total de población de 16 años o más. Valor de referencia de vulnerabilidad (2011): 16,38%.

(6) IBVU Vivienda: Porcentaje de viviendas familiares (principales, secundarias, vacías) en edificios en estado en estado ruinoso, malo o deficiente, sobre el total de viviendas familiares (principales, secundarias, vacías). Valor de referencia de vulnerabilidad (2011): 17,50 %.

(7) IBVU Paro: Porcentaje de la población de 16 años o más en situación de paro, respecto al total de población activa de 16 años o más. Valor de referencia de vulnerabilidad (2011): 42,33 %.

Definiciones

ÁREA ESTADÍSTICA CON CONCENTRACIONES SIGNIFICATIVAS DE POBLACIÓN INMIGRANTE (AE-INMG)

Agrupación de secciones censales colindantes y de cierta homogeneidad urbanística, de entre 3.500 y 15.000 habitantes en las que el valor de Indicador de Inmigración (I-INMG) del conjunto supera el valor establecido como referencia (20%).

INDICADOR DE INMIGRACIÓN (I-INMG)

Porcentaje de población nacida en países no pertenecientes a la UE-14, respecto a la población total. Se calcula restando al número total de nacidos en el extranjero, los nacidos en los países de la UE-14: Alemania; Austria; Bélgica; Dinamarca; Finlandia; Francia; Reino Unido; Grecia; Irlanda; Italia; Luxemburgo; Países Bajos; Portugal; y Suecia.

Síntesis Metodológica

El cuerpo de estudio del Catálogo de Barrios Vulnerables de 2011 sigue el criterio establecido en los Catálogos anteriores: centrándose en los municipios mayores de 50.000 habitantes y capitales de provincia. Los trabajos del Catálogo de 2011, siguen la misma metodología que los de 1991, 2001, y 2006, con la única particularidad de que sólo identifican las Áreas Estadísticas Vulnerables, sin realizar el análisis urbanístico detallado que permitía identificar a partir de ellas los Barrios Vulnerables. En el Catálogo de 2011 se han delimitado AE-INMG (Área Estadística con concentraciones significativas de población inmigrante) y AEV (Áreas Estadísticas Vulnerables según los 3 Indicadores Básicos de Vulnerabilidad Urbana: IBVU Estudios, IBVU Vivienda o IBVU Paro). Estas delimitaciones son independientes y pueden superponerse para su análisis en el Visor del Catálogo.

En el caso del Indicador de Inmigración (I-INMG), para el desarrollo del estudio de 2011 se ha partido del análisis de la evolución de los Barrios con concentraciones significativas de población inmigrante identificados previamente en el año 2006, viendo primero si seguían o no cumpliendo esta condición en el año 2011. Posteriormente, se han identificado las nuevas Áreas Estadísticas con concentraciones significativas de población inmigrante (AE-INMG) no coincidentes con Barrios identificados en el Catálogo de 2006, incluyendo también las ciudades que no contaban con Barrios de este tipo en el año 2006.

Una vez identificadas las secciones censales que en 2011 superan los umbrales de referencia del Indicador de Inmigración (I-INMG), se procede a agrupar estas secciones en Áreas Estadísticas con concentraciones significativas de población inmigrante (AE-INMG).

La metodología detallada completa puede consultarse en:

https://apps.fomento.gob.es/BarriosVulnerables/static/adjunto/Sintesis_metodologica_general_catalogo_bbvv.pdf

Datos sociodemográficos (Censo 2011)	Sección censal 0810105016 Valores absolutos	%	AE-INMG 08101007 Valores absolutos	%
Población total	670		9.355	
Población nacida en el extranjero total	265	39,55	2.810	30,04
Población nacida en el extranjero (excepto UE-15)	250	37,31	2.705	28,92

	Sección	AE-INMG	Municipio	Comunidad Autónoma	España
INDICADOR DE INMIGRACIÓN (I-INMG)	37,31	28,92	22,10	13,60	9,99
INDICADORES BÁSICOS DE VULNERABILIDAD URBANA (IBVU) (4)					
IBVU Estudios (5)	s.d.	s.d.	14,07	10,02	10,92
IBVU Vivienda (6)	66,07	21,48	13,92	7,60	6,99
IBVU Paro (7)	s.d.	s.d.	28,49	25,75	29,64

(4) Además del Indicador de Inmigración (I-INMG) se ofrecen los valores de los 3 Indicadores Básicos de Vulnerabilidad Urbana (IBVU) para poder analizar la situación de cada sección censal y AE-INMG en relación con los valores de referencia de vulnerabilidad para estos 3 indicadores.

(5) IBVU Estudios: Porcentaje de población analfabeta y sin estudios de 16 años o más, sobre el total de población de 16 años o más. Valor de referencia de vulnerabilidad (2011): 16,38%.

(6) IBVU Vivienda: Porcentaje de viviendas familiares (principales, secundarias, vacías) en edificios en estado en estado ruinoso, malo o deficiente, sobre el total de viviendas familiares (principales, secundarias, vacías). Valor de referencia de vulnerabilidad (2011): 17,50 %.

(7) IBVU Paro: Porcentaje de la población de 16 años o más en situación de paro, respecto al total de población activa de 16 años o más. Valor de referencia de vulnerabilidad (2011): 42,33 %.

Definiciones

ÁREA ESTADÍSTICA CON CONCENTRACIONES SIGNIFICATIVAS DE POBLACIÓN INMIGRANTE (AE-INMG)

Agrupación de secciones censales colindantes y de cierta homogeneidad urbanística, de entre 3.500 y 15.000 habitantes en las que el valor de Indicador de Inmigración (I-INMG) del conjunto supera el valor establecido como referencia (20%).

INDICADOR DE INMIGRACIÓN (I-INMG)

Porcentaje de población nacida en países no pertenecientes a la UE-14, respecto a la población total. Se calcula restando al número total de nacidos en el extranjero, los nacidos en los países de la UE-14: Alemania; Austria; Bélgica; Dinamarca; Finlandia; Francia; Reino Unido; Grecia; Irlanda; Italia; Luxemburgo; Países Bajos; Portugal; y Suecia.

Síntesis Metodológica

El cuerpo de estudio del Catálogo de Barrios Vulnerables de 2011 sigue el criterio establecido en los Catálogos anteriores: centrándose en los municipios mayores de 50.000 habitantes y capitales de provincia. Los trabajos del Catálogo de 2011, siguen la misma metodología que los de 1991, 2001, y 2006, con la única particularidad de que sólo identifican las Áreas Estadísticas Vulnerables, sin realizar el análisis urbanístico detallado que permitía identificar a partir de ellas los Barrios Vulnerables. En el Catálogo de 2011 se han delimitado AE-INMG (Área Estadística con concentraciones significativas de población inmigrante) y AEV (Áreas Estadísticas Vulnerables según los 3 Indicadores Básicos de Vulnerabilidad Urbana: IBVU Estudios, IBVU Vivienda o IBVU Paro). Estas delimitaciones son independientes y pueden superponerse para su análisis en el Visor del Catálogo.

En el caso del Indicador de Inmigración (I-INMG), para el desarrollo del estudio de 2011 se ha partido del análisis de la evolución de los Barrios con concentraciones significativas de población inmigrante identificados previamente en el año 2006, viendo primero si seguían o no cumpliendo esta condición en el año 2011. Posteriormente, se han identificado las nuevas Áreas Estadísticas con concentraciones significativas de población inmigrante (AE-INMG) no coincidentes con Barrios identificados en el Catálogo de 2006, incluyendo también las ciudades que no contaban con Barrios de este tipo en el año 2006.

Una vez identificadas las secciones censales que en 2011 superan los umbrales de referencia del Indicador de Inmigración (I-INMG), se procede a agrupar estas secciones en Áreas Estadísticas con concentraciones significativas de población inmigrante (AE-INMG).

La metodología detallada completa puede consultarse en:

https://apps.fomento.gob.es/BarriosVulnerables/static/adjunto/Sintesis_metodologica_general_catalogo_bbvv.pdf

Datos sociodemográficos (Censo 2011)	Sección censal 0810105017 Valores absolutos	%	AE-INMG 08101007 Valores absolutos	%
Población total	850		9.355	
Población nacida en el extranjero total	230	27,06	2.810	30,04
Población nacida en el extranjero (excepto UE-15)	235	27,65	2.705	28,92

	Sección	AE-INMG	Municipio	Comunidad Autónoma	España
INDICADOR DE INMIGRACIÓN (I-INMG)	27,65	28,92	22,10	13,60	9,99
INDICADORES BÁSICOS DE VULNERABILIDAD URBANA (IBVU) (4)					
IBVU Estudios (5)	12,59	s.d.	14,07	10,02	10,92
IBVU Vivienda (6)	36,49	21,48	13,92	7,60	6,99
IBVU Paro (7)	38,75	s.d.	28,49	25,75	29,64

(4) Además del Indicador de Inmigración (I-INMG) se ofrecen los valores de los 3 Indicadores Básicos de Vulnerabilidad Urbana (IBVU) para poder analizar la situación de cada sección censal y AE-INMG en relación con los valores de referencia de vulnerabilidad para estos 3 indicadores.

(5) IBVU Estudios: Porcentaje de población analfabeta y sin estudios de 16 años o más, sobre el total de población de 16 años o más. Valor de referencia de vulnerabilidad (2011): 16,38%.

(6) IBVU Vivienda: Porcentaje de viviendas familiares (principales, secundarias, vacías) en edificios en estado en estado ruinoso, malo o deficiente, sobre el total de viviendas familiares (principales, secundarias, vacías). Valor de referencia de vulnerabilidad (2011): 17,50 %.

(7) IBVU Paro: Porcentaje de la población de 16 años o más en situación de paro, respecto al total de población activa de 16 años o más. Valor de referencia de vulnerabilidad (2011): 42,33 %.

Definiciones

ÁREA ESTADÍSTICA CON CONCENTRACIONES SIGNIFICATIVAS DE POBLACIÓN INMIGRANTE (AE-INMG)

Agrupación de secciones censales colindantes y de cierta homogeneidad urbanística, de entre 3.500 y 15.000 habitantes en las que el valor de Indicador de Inmigración (I-INMG) del conjunto supera el valor establecido como referencia (20%).

INDICADOR DE INMIGRACIÓN (I-INMG)

Porcentaje de población nacida en países no pertenecientes a la UE-14, respecto a la población total. Se calcula restando al número total de nacidos en el extranjero, los nacidos en los países de la UE-14: Alemania; Austria; Bélgica; Dinamarca; Finlandia; Francia; Reino Unido; Grecia; Irlanda; Italia; Luxemburgo; Países Bajos; Portugal; y Suecia.

Síntesis Metodológica

El cuerpo de estudio del Catálogo de Barrios Vulnerables de 2011 sigue el criterio establecido en los Catálogos anteriores: centrándose en los municipios mayores de 50.000 habitantes y capitales de provincia. Los trabajos del Catálogo de 2011, siguen la misma metodología que los de 1991, 2001, y 2006, con la única particularidad de que sólo identifican las Áreas Estadísticas Vulnerables, sin realizar el análisis urbanístico detallado que permitía identificar a partir de ellas los Barrios Vulnerables. En el Catálogo de 2011 se han delimitado AE-INMG (Área Estadística con concentraciones significativas de población inmigrante) y AEV (Áreas Estadísticas Vulnerables según los 3 Indicadores Básicos de Vulnerabilidad Urbana: IBVU Estudios, IBVU Vivienda o IBVU Paro). Estas delimitaciones son independientes y pueden superponerse para su análisis en el Visor del Catálogo.

En el caso del Indicador de Inmigración (I-INMG), para el desarrollo del estudio de 2011 se ha partido del análisis de la evolución de los Barrios con concentraciones significativas de población inmigrante identificados previamente en el año 2006, viendo primero si seguían o no cumpliendo esta condición en el año 2011. Posteriormente, se han identificado las nuevas Áreas Estadísticas con concentraciones significativas de población inmigrante (AE-INMG) no coincidentes con Barrios identificados en el Catálogo de 2006, incluyendo también las ciudades que no contaban con Barrios de este tipo en el año 2006.

Una vez identificadas las secciones censales que en 2011 superan los umbrales de referencia del Indicador de Inmigración (I-INMG), se procede a agrupar estas secciones en Áreas Estadísticas con concentraciones significativas de población inmigrante (AE-INMG).

La metodología detallada completa puede consultarse en:

https://apps.fomento.gob.es/BarriosVulnerables/static/adjunto/Sintesis_metodologica_general_catalogo_bbvv.pdf

Datos sociodemográficos (Censo 2011)	Sección censal 0810105022		AE-INMG 08101007	
	Valores absolutos	%	Valores absolutos	%
Población total	680		9.355	
Población nacida en el extranjero total	115	16,91	2.810	30,04
Población nacida en el extranjero (excepto UE-15)	110	16,18	2.705	28,92

	Sección	AE-INMG	Municipio	Comunidad Autónoma	España
INDICADOR DE INMIGRACIÓN (I-INMG)	16,18	28,92	22,10	13,60	9,99
INDICADORES BÁSICOS DE VULNERABILIDAD URBANA (IBVU) (4)					
IBVU Estudios (5)	17,24	s.d.	14,07	10,02	10,92
IBVU Vivienda (6)	6,74	21,48	13,92	7,60	6,99
IBVU Paro (7)	28,40	s.d.	28,49	25,75	29,64

(4) Además del Indicador de Inmigración (I-INMG) se ofrecen los valores de los 3 Indicadores Básicos de Vulnerabilidad Urbana (IBVU) para poder analizar la situación de cada sección censal y AE-INMG en relación con los valores de referencia de vulnerabilidad para estos 3 indicadores.

(5) IBVU Estudios: Porcentaje de población analfabeta y sin estudios de 16 años o más, sobre el total de población de 16 años o más. Valor de referencia de vulnerabilidad (2011): 16,38%.

(6) IBVU Vivienda: Porcentaje de viviendas familiares (principales, secundarias, vacías) en edificios en estado en estado ruinoso, malo o deficiente, sobre el total de viviendas familiares (principales, secundarias, vacías). Valor de referencia de vulnerabilidad (2011): 17,50 %.

(7) IBVU Paro: Porcentaje de la población de 16 años o más en situación de paro, respecto al total de población activa de 16 años o más. Valor de referencia de vulnerabilidad (2011): 42,33 %.

Definiciones

ÁREA ESTADÍSTICA CON CONCENTRACIONES SIGNIFICATIVAS DE POBLACIÓN INMIGRANTE (AE-INMG)

Agrupación de secciones censales colindantes y de cierta homogeneidad urbanística, de entre 3.500 y 15.000 habitantes en las que el valor de Indicador de Inmigración (I-INMG) del conjunto supera el valor establecido como referencia (20%).

INDICADOR DE INMIGRACIÓN (I-INMG)

Porcentaje de población nacida en países no pertenecientes a la UE-14, respecto a la población total. Se calcula restando al número total de nacidos en el extranjero, los nacidos en los países de la UE-14: Alemania; Austria; Bélgica; Dinamarca; Finlandia; Francia; Reino Unido; Grecia; Irlanda; Italia; Luxemburgo; Países Bajos; Portugal; y Suecia.

Síntesis Metodológica

El cuerpo de estudio del Catálogo de Barrios Vulnerables de 2011 sigue el criterio establecido en los Catálogos anteriores: centrándose en los municipios mayores de 50.000 habitantes y capitales de provincia. Los trabajos del Catálogo de 2011, siguen la misma metodología que los de 1991, 2001, y 2006, con la única particularidad de que sólo identifican las Áreas Estadísticas Vulnerables, sin realizar el análisis urbanístico detallado que permitía identificar a partir de ellas los Barrios Vulnerables. En el Catálogo de 2011 se han delimitado AE-INMG (Área Estadística con concentraciones significativas de población inmigrante) y AEV (Áreas Estadísticas Vulnerables según los 3 Indicadores Básicos de Vulnerabilidad Urbana: IBVU Estudios, IBVU Vivienda o IBVU Paro). Estas delimitaciones son independientes y pueden superponerse para su análisis en el Visor del Catálogo.

En el caso del Indicador de Inmigración (I-INMG), para el desarrollo del estudio de 2011 se ha partido del análisis de la evolución de los Barrios con concentraciones significativas de población inmigrante identificados previamente en el año 2006, viendo primero si seguían o no cumpliendo esta condición en el año 2011. Posteriormente, se han identificado las nuevas Áreas Estadísticas con concentraciones significativas de población inmigrante (AE-INMG) no coincidentes con Barrios identificados en el Catálogo de 2006, incluyendo también las ciudades que no contaban con Barrios de este tipo en el año 2006.

Una vez identificadas las secciones censales que en 2011 superan los umbrales de referencia del Indicador de Inmigración (I-INMG), se procede a agrupar estas secciones en Áreas Estadísticas con concentraciones significativas de población inmigrante (AE-INMG).

La metodología detallada completa puede consultarse en:

https://apps.fomento.gob.es/BarriosVulnerables/static/adjunto/Sintesis_metodologica_general_catalogo_bbvv.pdf

Datos sociodemográficos (Censo 2011)	Sección censal 0810105024		AE-INMG 08101007	
	Valores absolutos	%	Valores absolutos	%
Población total	815		9.355	
Población nacida en el extranjero total	165	20,25	2.810	30,04
Población nacida en el extranjero (excepto UE-15)	165	20,25	2.705	28,92

	Sección	AE-INMG	Municipio	Comunidad Autónoma	España
INDICADOR DE INMIGRACIÓN (I-INMG)	20,25	28,92	22,10	13,60	9,99
INDICADORES BÁSICOS DE VULNERABILIDAD URBANA (IBVU) (4)					
IBVU Estudios (5)	30,46	s.d.	14,07	10,02	10,92
IBVU Vivienda (6)	15,85	21,48	13,92	7,60	6,99
IBVU Paro (7)	23,08	s.d.	28,49	25,75	29,64

(4) Además del Indicador de Inmigración (I-INMG) se ofrecen los valores de los 3 Indicadores Básicos de Vulnerabilidad Urbana (IBVU) para poder analizar la situación de cada sección censal y AE-INMG en relación con los valores de referencia de vulnerabilidad para estos 3 indicadores.

(5) IBVU Estudios: Porcentaje de población analfabeta y sin estudios de 16 años o más, sobre el total de población de 16 años o más. Valor de referencia de vulnerabilidad (2011): 16,38%.

(6) IBVU Vivienda: Porcentaje de viviendas familiares (principales, secundarias, vacías) en edificios en estado en estado ruinoso, malo o deficiente, sobre el total de viviendas familiares (principales, secundarias, vacías). Valor de referencia de vulnerabilidad (2011): 17,50 %.

(7) IBVU Paro: Porcentaje de la población de 16 años o más en situación de paro, respecto al total de población activa de 16 años o más. Valor de referencia de vulnerabilidad (2011): 42,33 %.

Definiciones

ÁREA ESTADÍSTICA CON CONCENTRACIONES SIGNIFICATIVAS DE POBLACIÓN INMIGRANTE (AE-INMG)

Agrupación de secciones censales colindantes y de cierta homogeneidad urbanística, de entre 3.500 y 15.000 habitantes en las que el valor de Indicador de Inmigración (I-INMG) del conjunto supera el valor establecido como referencia (20%).

INDICADOR DE INMIGRACIÓN (I-INMG)

Porcentaje de población nacida en países no pertenecientes a la UE-14, respecto a la población total. Se calcula restando al número total de nacidos en el extranjero, los nacidos en los países de la UE-14: Alemania; Austria; Bélgica; Dinamarca; Finlandia; Francia; Reino Unido; Grecia; Irlanda; Italia; Luxemburgo; Países Bajos; Portugal; y Suecia.

Síntesis Metodológica

El cuerpo de estudio del Catálogo de Barrios Vulnerables de 2011 sigue el criterio establecido en los Catálogos anteriores: centrándose en los municipios mayores de 50.000 habitantes y capitales de provincia. Los trabajos del Catálogo de 2011, siguen la misma metodología que los de 1991, 2001, y 2006, con la única particularidad de que sólo identifican las Áreas Estadísticas Vulnerables, sin realizar el análisis urbanístico detallado que permitía identificar a partir de ellas los Barrios Vulnerables. En el Catálogo de 2011 se han delimitado AE-INMG (Área Estadística con concentraciones significativas de población inmigrante) y AEV (Áreas Estadísticas Vulnerables según los 3 Indicadores Básicos de Vulnerabilidad Urbana: IBVU Estudios, IBVU Vivienda o IBVU Paro). Estas delimitaciones son independientes y pueden superponerse para su análisis en el Visor del Catálogo.

En el caso del Indicador de Inmigración (I-INMG), para el desarrollo del estudio de 2011 se ha partido del análisis de la evolución de los Barrios con concentraciones significativas de población inmigrante identificados previamente en el año 2006, viendo primero si seguían o no cumpliendo esta condición en el año 2011. Posteriormente, se han identificado las nuevas Áreas Estadísticas con concentraciones significativas de población inmigrante (AE-INMG) no coincidentes con Barrios identificados en el Catálogo de 2006, incluyendo también las ciudades que no contaban con Barrios de este tipo en el año 2006.

Una vez identificadas las secciones censales que en 2011 superan los umbrales de referencia del Indicador de Inmigración (I-INMG), se procede a agrupar estas secciones en Áreas Estadísticas con concentraciones significativas de población inmigrante (AE-INMG).

La metodología detallada completa puede consultarse en:

https://apps.fomento.gob.es/BarriosVulnerables/static/adjunto/Sintesis_metodologica_general_catalogo_bbvv.pdf

Datos sociodemográficos (Censo 2011)	Sección censal 0810105025 Valores absolutos	%	AE-INMG 08101007 Valores absolutos	%
Población total	605		9.355	
Población nacida en el extranjero total	195	32,23	2.810	30,04
Población nacida en el extranjero (excepto UE-15)	200	33,06	2.705	28,92

	Sección	AE-INMG	Municipio	Comunidad Autónoma	España
INDICADOR DE INMIGRACIÓN (I-INMG)	33,06	28,92	22,10	13,60	9,99
INDICADORES BÁSICOS DE VULNERABILIDAD URBANA (IBVU) (4)					
IBVU Estudios (5)	23,30	s.d.	14,07	10,02	10,92
IBVU Vivienda (6)	11,94	21,48	13,92	7,60	6,99
IBVU Paro (7)	s.d.	s.d.	28,49	25,75	29,64

(4) Además del Indicador de Inmigración (I-INMG) se ofrecen los valores de los 3 Indicadores Básicos de Vulnerabilidad Urbana (IBVU) para poder analizar la situación de cada sección censal y AE-INMG en relación con los valores de referencia de vulnerabilidad para estos 3 indicadores.

(5) IBVU Estudios: Porcentaje de población analfabeta y sin estudios de 16 años o más, sobre el total de población de 16 años o más. Valor de referencia de vulnerabilidad (2011): 16,38%.

(6) IBVU Vivienda: Porcentaje de viviendas familiares (principales, secundarias, vacías) en edificios en estado en estado ruinoso, malo o deficiente, sobre el total de viviendas familiares (principales, secundarias, vacías). Valor de referencia de vulnerabilidad (2011): 17,50 %.

(7) IBVU Paro: Porcentaje de la población de 16 años o más en situación de paro, respecto al total de población activa de 16 años o más. Valor de referencia de vulnerabilidad (2011): 42,33 %.

Definiciones

ÁREA ESTADÍSTICA CON CONCENTRACIONES SIGNIFICATIVAS DE POBLACIÓN INMIGRANTE (AE-INMG)

Agrupación de secciones censales colindantes y de cierta homogeneidad urbanística, de entre 3.500 y 15.000 habitantes en las que el valor de Indicador de Inmigración (I-INMG) del conjunto supera el valor establecido como referencia (20%).

INDICADOR DE INMIGRACIÓN (I-INMG)

Porcentaje de población nacida en países no pertenecientes a la UE-14, respecto a la población total. Se calcula restando al número total de nacidos en el extranjero, los nacidos en los países de la UE-14: Alemania; Austria; Bélgica; Dinamarca; Finlandia; Francia; Reino Unido; Grecia; Irlanda; Italia; Luxemburgo; Países Bajos; Portugal; y Suecia.

Síntesis Metodológica

El cuerpo de estudio del Catálogo de Barrios Vulnerables de 2011 sigue el criterio establecido en los Catálogos anteriores: centrándose en los municipios mayores de 50.000 habitantes y capitales de provincia. Los trabajos del Catálogo de 2011, siguen la misma metodología que los de 1991, 2001, y 2006, con la única particularidad de que sólo identifican las Áreas Estadísticas Vulnerables, sin realizar el análisis urbanístico detallado que permitía identificar a partir de ellas los Barrios Vulnerables. En el Catálogo de 2011 se han delimitado AE-INMG (Área Estadística con concentraciones significativas de población inmigrante) y AEV (Áreas Estadísticas Vulnerables según los 3 Indicadores Básicos de Vulnerabilidad Urbana: IBVU Estudios, IBVU Vivienda o IBVU Paro). Estas delimitaciones son independientes y pueden superponerse para su análisis en el Visor del Catálogo.

En el caso del Indicador de Inmigración (I-INMG), para el desarrollo del estudio de 2011 se ha partido del análisis de la evolución de los Barrios con concentraciones significativas de población inmigrante identificados previamente en el año 2006, viendo primero si seguían o no cumpliendo esta condición en el año 2011. Posteriormente, se han identificado las nuevas Áreas Estadísticas con concentraciones significativas de población inmigrante (AE-INMG) no coincidentes con Barrios identificados en el Catálogo de 2006, incluyendo también las ciudades que no contaban con Barrios de este tipo en el año 2006.

Una vez identificadas las secciones censales que en 2011 superan los umbrales de referencia del Indicador de Inmigración (I-INMG), se procede a agrupar estas secciones en Áreas Estadísticas con concentraciones significativas de población inmigrante (AE-INMG).

La metodología detallada completa puede consultarse en:

https://apps.fomento.gob.es/BarriosVulnerables/static/adjunto/Sintesis_metodologica_general_catalogo_bbvv.pdf

Datos sociodemográficos (Censo 2011)	Sección censal 0810105026 Valores absolutos	%	AE-INMG 08101007 Valores absolutos	%
Población total	990		9.355	
Población nacida en el extranjero total	345	34,85	2.810	30,04
Población nacida en el extranjero (excepto UE-15)	340	34,34	2.705	28,92

	Sección	AE-INMG	Municipio	Comunidad Autónoma	España
INDICADOR DE INMIGRACIÓN (I-INMG)	34,34	28,92	22,10	13,60	9,99
INDICADORES BÁSICOS DE VULNERABILIDAD URBANA (IBVU) (4)					
IBVU Estudios (5)	10,67	s.d.	14,07	10,02	10,92
IBVU Vivienda (6)	44,05	21,48	13,92	7,60	6,99
IBVU Paro (7)	39,29	s.d.	28,49	25,75	29,64

(4) Además del Indicador de Inmigración (I-INMG) se ofrecen los valores de los 3 Indicadores Básicos de Vulnerabilidad Urbana (IBVU) para poder analizar la situación de cada sección censal y AE-INMG en relación con los valores de referencia de vulnerabilidad para estos 3 indicadores.

(5) IBVU Estudios: Porcentaje de población analfabeta y sin estudios de 16 años o más, sobre el total de población de 16 años o más. Valor de referencia de vulnerabilidad (2011): 16,38%.

(6) IBVU Vivienda: Porcentaje de viviendas familiares (principales, secundarias, vacías) en edificios en estado en estado ruinoso, malo o deficiente, sobre el total de viviendas familiares (principales, secundarias, vacías). Valor de referencia de vulnerabilidad (2011): 17,50 %.

(7) IBVU Paro: Porcentaje de la población de 16 años o más en situación de paro, respecto al total de población activa de 16 años o más. Valor de referencia de vulnerabilidad (2011): 42,33 %.

Definiciones

ÁREA ESTADÍSTICA CON CONCENTRACIONES SIGNIFICATIVAS DE POBLACIÓN INMIGRANTE (AE-INMG)

Agrupación de secciones censales colindantes y de cierta homogeneidad urbanística, de entre 3.500 y 15.000 habitantes en las que el valor de Indicador de Inmigración (I-INMG) del conjunto supera el valor establecido como referencia (20%).

INDICADOR DE INMIGRACIÓN (I-INMG)

Porcentaje de población nacida en países no pertenecientes a la UE-14, respecto a la población total. Se calcula restando al número total de nacidos en el extranjero, los nacidos en los países de la UE-14: Alemania; Austria; Bélgica; Dinamarca; Finlandia; Francia; Reino Unido; Grecia; Irlanda; Italia; Luxemburgo; Países Bajos; Portugal; y Suecia.

Síntesis Metodológica

El cuerpo de estudio del Catálogo de Barrios Vulnerables de 2011 sigue el criterio establecido en los Catálogos anteriores: centrándose en los municipios mayores de 50.000 habitantes y capitales de provincia. Los trabajos del Catálogo de 2011, siguen la misma metodología que los de 1991, 2001, y 2006, con la única particularidad de que sólo identifican las Áreas Estadísticas Vulnerables, sin realizar el análisis urbanístico detallado que permitía identificar a partir de ellas los Barrios Vulnerables. En el Catálogo de 2011 se han delimitado AE-INMG (Área Estadística con concentraciones significativas de población inmigrante) y AEV (Áreas Estadísticas Vulnerables según los 3 Indicadores Básicos de Vulnerabilidad Urbana: IBVU Estudios, IBVU Vivienda o IBVU Paro). Estas delimitaciones son independientes y pueden superponerse para su análisis en el Visor del Catálogo.

En el caso del Indicador de Inmigración (I-INMG), para el desarrollo del estudio de 2011 se ha partido del análisis de la evolución de los Barrios con concentraciones significativas de población inmigrante identificados previamente en el año 2006, viendo primero si seguían o no cumpliendo esta condición en el año 2011. Posteriormente, se han identificado las nuevas Áreas Estadísticas con concentraciones significativas de población inmigrante (AE-INMG) no coincidentes con Barrios identificados en el Catálogo de 2006, incluyendo también las ciudades que no contaban con Barrios de este tipo en el año 2006.

Una vez identificadas las secciones censales que en 2011 superan los umbrales de referencia del Indicador de Inmigración (I-INMG), se procede a agrupar estas secciones en Áreas Estadísticas con concentraciones significativas de población inmigrante (AE-INMG).

La metodología detallada completa puede consultarse en:

https://apps.fomento.gob.es/BarriosVulnerables/static/adjunto/Sintesis_metodologica_general_catalogo_bbvv.pdf

Datos sociodemográficos (Censo 2011)	Sección censal 0810105027 Valores absolutos	%	AE-INMG 08101007 Valores absolutos	%
Población total	930		9.355	
Población nacida en el extranjero total	195	20,97	2.810	30,04
Población nacida en el extranjero (excepto UE-15)	195	20,97	2.705	28,92

	Sección	AE-INMG	Municipio	Comunidad Autónoma	España
INDICADOR DE INMIGRACIÓN (I-INMG)	20,97	28,92	22,10	13,60	9,99
INDICADORES BÁSICOS DE VULNERABILIDAD URBANA (IBVU) (4)					
IBVU Estudios (5)	16,34	s.d.	14,07	10,02	10,92
IBVU Vivienda (6)	14,29	21,48	13,92	7,60	6,99
IBVU Paro (7)	36,19	s.d.	28,49	25,75	29,64

(4) Además del Indicador de Inmigración (I-INMG) se ofrecen los valores de los 3 Indicadores Básicos de Vulnerabilidad Urbana (IBVU) para poder analizar la situación de cada sección censal y AE-INMG en relación con los valores de referencia de vulnerabilidad para estos 3 indicadores.

(5) IBVU Estudios: Porcentaje de población analfabeta y sin estudios de 16 años o más, sobre el total de población de 16 años o más. Valor de referencia de vulnerabilidad (2011): 16,38%.

(6) IBVU Vivienda: Porcentaje de viviendas familiares (principales, secundarias, vacías) en edificios en estado en estado ruinoso, malo o deficiente, sobre el total de viviendas familiares (principales, secundarias, vacías). Valor de referencia de vulnerabilidad (2011): 17,50 %.

(7) IBVU Paro: Porcentaje de la población de 16 años o más en situación de paro, respecto al total de población activa de 16 años o más. Valor de referencia de vulnerabilidad (2011): 42,33 %.

Definiciones

ÁREA ESTADÍSTICA CON CONCENTRACIONES SIGNIFICATIVAS DE POBLACIÓN INMIGRANTE (AE-INMG)

Agrupación de secciones censales colindantes y de cierta homogeneidad urbanística, de entre 3.500 y 15.000 habitantes en las que el valor de Indicador de Inmigración (I-INMG) del conjunto supera el valor establecido como referencia (20%).

INDICADOR DE INMIGRACIÓN (I-INMG)

Porcentaje de población nacida en países no pertenecientes a la UE-14, respecto a la población total. Se calcula restando al número total de nacidos en el extranjero, los nacidos en los países de la UE-14: Alemania; Austria; Bélgica; Dinamarca; Finlandia; Francia; Reino Unido; Grecia; Irlanda; Italia; Luxemburgo; Países Bajos; Portugal; y Suecia.

Síntesis Metodológica

El cuerpo de estudio del Catálogo de Barrios Vulnerables de 2011 sigue el criterio establecido en los Catálogos anteriores: centrándose en los municipios mayores de 50.000 habitantes y capitales de provincia. Los trabajos del Catálogo de 2011, siguen la misma metodología que los de 1991, 2001, y 2006, con la única particularidad de que sólo identifican las Áreas Estadísticas Vulnerables, sin realizar el análisis urbanístico detallado que permitía identificar a partir de ellas los Barrios Vulnerables. En el Catálogo de 2011 se han delimitado AE-INMG (Área Estadística con concentraciones significativas de población inmigrante) y AEV (Áreas Estadísticas Vulnerables según los 3 Indicadores Básicos de Vulnerabilidad Urbana: IBVU Estudios, IBVU Vivienda o IBVU Paro). Estas delimitaciones son independientes y pueden superponerse para su análisis en el Visor del Catálogo.

En el caso del Indicador de Inmigración (I-INMG), para el desarrollo del estudio de 2011 se ha partido del análisis de la evolución de los Barrios con concentraciones significativas de población inmigrante identificados previamente en el año 2006, viendo primero si seguían o no cumpliendo esta condición en el año 2011. Posteriormente, se han identificado las nuevas Áreas Estadísticas con concentraciones significativas de población inmigrante (AE-INMG) no coincidentes con Barrios identificados en el Catálogo de 2006, incluyendo también las ciudades que no contaban con Barrios de este tipo en el año 2006.

Una vez identificadas las secciones censales que en 2011 superan los umbrales de referencia del Indicador de Inmigración (I-INMG), se procede a agrupar estas secciones en Áreas Estadísticas con concentraciones significativas de población inmigrante (AE-INMG).

La metodología detallada completa puede consultarse en:

https://apps.fomento.gob.es/BarriosVulnerables/static/adjunto/Sintesis_metodologica_general_catalogo_bbvv.pdf

Datos sociodemográficos (Censo 2011)	Sección censal 0810105028 Valores absolutos	%	AE-INMG 08101007 Valores absolutos	%
Población total	1.335		9.355	
Población nacida en el extranjero total	675	50,56	2.810	30,04
Población nacida en el extranjero (excepto UE-15)	675	50,56	2.705	28,92

	Sección	AE-INMG	Municipio	Comunidad Autónoma	España
INDICADOR DE INMIGRACIÓN (I-INMG)	50,56	28,92	22,10	13,60	9,99
INDICADORES BÁSICOS DE VULNERABILIDAD URBANA (IBVU) (4)					
IBVU Estudios (5)	14,93	s.d.	14,07	10,02	10,92
IBVU Vivienda (6)	0,00	21,48	13,92	7,60	6,99
IBVU Paro (7)	57,25	s.d.	28,49	25,75	29,64

(4) Además del Indicador de Inmigración (I-INMG) se ofrecen los valores de los 3 Indicadores Básicos de Vulnerabilidad Urbana (IBVU) para poder analizar la situación de cada sección censal y AE-INMG en relación con los valores de referencia de vulnerabilidad para estos 3 indicadores.

(5) IBVU Estudios: Porcentaje de población analfabeta y sin estudios de 16 años o más, sobre el total de población de 16 años o más. Valor de referencia de vulnerabilidad (2011): 16,38%.

(6) IBVU Vivienda: Porcentaje de viviendas familiares (principales, secundarias, vacías) en edificios en estado en estado ruinoso, malo o deficiente, sobre el total de viviendas familiares (principales, secundarias, vacías). Valor de referencia de vulnerabilidad (2011): 17,50 %.

(7) IBVU Paro: Porcentaje de la población de 16 años o más en situación de paro, respecto al total de población activa de 16 años o más. Valor de referencia de vulnerabilidad (2011): 42,33 %.

Definiciones

ÁREA ESTADÍSTICA CON CONCENTRACIONES SIGNIFICATIVAS DE POBLACIÓN INMIGRANTE (AE-INMG)

Agrupación de secciones censales colindantes y de cierta homogeneidad urbanística, de entre 3.500 y 15.000 habitantes en las que el valor de Indicador de Inmigración (I-INMG) del conjunto supera el valor establecido como referencia (20%).

INDICADOR DE INMIGRACIÓN (I-INMG)

Porcentaje de población nacida en países no pertenecientes a la UE-14, respecto a la población total. Se calcula restando al número total de nacidos en el extranjero, los nacidos en los países de la UE-14: Alemania; Austria; Bélgica; Dinamarca; Finlandia; Francia; Reino Unido; Grecia; Irlanda; Italia; Luxemburgo; Países Bajos; Portugal; y Suecia.

Síntesis Metodológica

El cuerpo de estudio del Catálogo de Barrios Vulnerables de 2011 sigue el criterio establecido en los Catálogos anteriores: centrándose en los municipios mayores de 50.000 habitantes y capitales de provincia. Los trabajos del Catálogo de 2011, siguen la misma metodología que los de 1991, 2001, y 2006, con la única particularidad de que sólo identifican las Áreas Estadísticas Vulnerables, sin realizar el análisis urbanístico detallado que permitía identificar a partir de ellas los Barrios Vulnerables. En el Catálogo de 2011 se han delimitado AE-INMG (Área Estadística con concentraciones significativas de población inmigrante) y AEV (Áreas Estadísticas Vulnerables según los 3 Indicadores Básicos de Vulnerabilidad Urbana: IBVU Estudios, IBVU Vivienda o IBVU Paro). Estas delimitaciones son independientes y pueden superponerse para su análisis en el Visor del Catálogo.

En el caso del Indicador de Inmigración (I-INMG), para el desarrollo del estudio de 2011 se ha partido del análisis de la evolución de los Barrios con concentraciones significativas de población inmigrante identificados previamente en el año 2006, viendo primero si seguían o no cumpliendo esta condición en el año 2011. Posteriormente, se han identificado las nuevas Áreas Estadísticas con concentraciones significativas de población inmigrante (AE-INMG) no coincidentes con Barrios identificados en el Catálogo de 2006, incluyendo también las ciudades que no contaban con Barrios de este tipo en el año 2006.

Una vez identificadas las secciones censales que en 2011 superan los umbrales de referencia del Indicador de Inmigración (I-INMG), se procede a agrupar estas secciones en Áreas Estadísticas con concentraciones significativas de población inmigrante (AE-INMG).

La metodología detallada completa puede consultarse en:

https://apps.fomento.gob.es/BarriosVulnerables/static/adjunto/Sintesis_metodologica_general_catalogo_bbvv.pdf

Datos sociodemográficos (Censo 2011)	Sección censal 0810105029		AE-INMG 08101007	
	Valores absolutos	%	Valores absolutos	%
Población total	1.140		9.355	
Población nacida en el extranjero total	250	21,93	2.810	30,04
Población nacida en el extranjero (excepto UE-15)	255	22,37	2.705	28,92

	Sección	AE-INMG	Municipio	Comunidad Autónoma	España
INDICADOR DE INMIGRACIÓN (I-INMG)	22,37	28,92	22,10	13,60	9,99
INDICADORES BÁSICOS DE VULNERABILIDAD URBANA (IBVU) (4)					
IBVU Estudios (5)	19,21	s.d.	14,07	10,02	10,92
IBVU Vivienda (6)	15,91	21,48	13,92	7,60	6,99
IBVU Paro (7)	35,54	s.d.	28,49	25,75	29,64

(4) Además del Indicador de Inmigración (I-INMG) se ofrecen los valores de los 3 Indicadores Básicos de Vulnerabilidad Urbana (IBVU) para poder analizar la situación de cada sección censal y AE-INMG en relación con los valores de referencia de vulnerabilidad para estos 3 indicadores.

(5) IBVU Estudios: Porcentaje de población analfabeta y sin estudios de 16 años o más, sobre el total de población de 16 años o más. Valor de referencia de vulnerabilidad (2011): 16,38%.

(6) IBVU Vivienda: Porcentaje de viviendas familiares (principales, secundarias, vacías) en edificios en estado en estado ruinoso, malo o deficiente, sobre el total de viviendas familiares (principales, secundarias, vacías). Valor de referencia de vulnerabilidad (2011): 17,50 %.

(7) IBVU Paro: Porcentaje de la población de 16 años o más en situación de paro, respecto al total de población activa de 16 años o más. Valor de referencia de vulnerabilidad (2011): 42,33 %.

Definiciones

ÁREA ESTADÍSTICA CON CONCENTRACIONES SIGNIFICATIVAS DE POBLACIÓN INMIGRANTE (AE-INMG)

Agrupación de secciones censales colindantes y de cierta homogeneidad urbanística, de entre 3.500 y 15.000 habitantes en las que el valor de Indicador de Inmigración (I-INMG) del conjunto supera el valor establecido como referencia (20%).

INDICADOR DE INMIGRACIÓN (I-INMG)

Porcentaje de población nacida en países no pertenecientes a la UE-14, respecto a la población total. Se calcula restando al número total de nacidos en el extranjero, los nacidos en los países de la UE-14: Alemania; Austria; Bélgica; Dinamarca; Finlandia; Francia; Reino Unido; Grecia; Irlanda; Italia; Luxemburgo; Países Bajos; Portugal; y Suecia.

Síntesis Metodológica

El cuerpo de estudio del Catálogo de Barrios Vulnerables de 2011 sigue el criterio establecido en los Catálogos anteriores: centrándose en los municipios mayores de 50.000 habitantes y capitales de provincia. Los trabajos del Catálogo de 2011, siguen la misma metodología que los de 1991, 2001, y 2006, con la única particularidad de que sólo identifican las Áreas Estadísticas Vulnerables, sin realizar el análisis urbanístico detallado que permitía identificar a partir de ellas los Barrios Vulnerables. En el Catálogo de 2011 se han delimitado AE-INMG (Área Estadística con concentraciones significativas de población inmigrante) y AEV (Áreas Estadísticas Vulnerables según los 3 Indicadores Básicos de Vulnerabilidad Urbana: IBVU Estudios, IBVU Vivienda o IBVU Paro). Estas delimitaciones son independientes y pueden superponerse para su análisis en el Visor del Catálogo.

En el caso del Indicador de Inmigración (I-INMG), para el desarrollo del estudio de 2011 se ha partido del análisis de la evolución de los Barrios con concentraciones significativas de población inmigrante identificados previamente en el año 2006, viendo primero si seguían o no cumpliendo esta condición en el año 2011. Posteriormente, se han identificado las nuevas Áreas Estadísticas con concentraciones significativas de población inmigrante (AE-INMG) no coincidentes con Barrios identificados en el Catálogo de 2006, incluyendo también las ciudades que no contaban con Barrios de este tipo en el año 2006.

Una vez identificadas las secciones censales que en 2011 superan los umbrales de referencia del Indicador de Inmigración (I-INMG), se procede a agrupar estas secciones en Áreas Estadísticas con concentraciones significativas de población inmigrante (AE-INMG).

La metodología detallada completa puede consultarse en:

https://apps.fomento.gob.es/BarriosVulnerables/static/adjunto/Sintesis_metodologica_general_catalogo_bbvv.pdf

Datos sociodemográficos (Censo 2011)	Sección censal 0810105031 Valores absolutos	%	AE-INMG 08101007 Valores absolutos	%
Población total	860		9.355	
Población nacida en el extranjero total	285	33,14	2.810	30,04
Población nacida en el extranjero (excepto UE-15)	280	32,56	2.705	28,92

	Sección	AE-INMG	Municipio	Comunidad Autónoma	España
INDICADOR DE INMIGRACIÓN (I-INMG)	32,56	28,92	22,10	13,60	9,99
INDICADORES BÁSICOS DE VULNERABILIDAD URBANA (IBVU) (4)					
IBVU Estudios (5)	14,19	s.d.	14,07	10,02	10,92
IBVU Vivienda (6)	40,00	21,48	13,92	7,60	6,99
IBVU Paro (7)	26,37	s.d.	28,49	25,75	29,64

(4) Además del Indicador de Inmigración (I-INMG) se ofrecen los valores de los 3 Indicadores Básicos de Vulnerabilidad Urbana (IBVU) para poder analizar la situación de cada sección censal y AE-INMG en relación con los valores de referencia de vulnerabilidad para estos 3 indicadores.

(5) IBVU Estudios: Porcentaje de población analfabeta y sin estudios de 16 años o más, sobre el total de población de 16 años o más. Valor de referencia de vulnerabilidad (2011): 16,38%.

(6) IBVU Vivienda: Porcentaje de viviendas familiares (principales, secundarias, vacías) en edificios en estado en estado ruinoso, malo o deficiente, sobre el total de viviendas familiares (principales, secundarias, vacías). Valor de referencia de vulnerabilidad (2011): 17,50 %.

(7) IBVU Paro: Porcentaje de la población de 16 años o más en situación de paro, respecto al total de población activa de 16 años o más. Valor de referencia de vulnerabilidad (2011): 42,33 %.

Definiciones

ÁREA ESTADÍSTICA CON CONCENTRACIONES SIGNIFICATIVAS DE POBLACIÓN INMIGRANTE (AE-INMG)

Agrupación de secciones censales colindantes y de cierta homogeneidad urbanística, de entre 3.500 y 15.000 habitantes en las que el valor de Indicador de Inmigración (I-INMG) del conjunto supera el valor establecido como referencia (20%).

INDICADOR DE INMIGRACIÓN (I-INMG)

Porcentaje de población nacida en países no pertenecientes a la UE-14, respecto a la población total. Se calcula restando al número total de nacidos en el extranjero, los nacidos en los países de la UE-14: Alemania; Austria; Bélgica; Dinamarca; Finlandia; Francia; Reino Unido; Grecia; Irlanda; Italia; Luxemburgo; Países Bajos; Portugal; y Suecia.

Síntesis Metodológica

El cuerpo de estudio del Catálogo de Barrios Vulnerables de 2011 sigue el criterio establecido en los Catálogos anteriores: centrándose en los municipios mayores de 50.000 habitantes y capitales de provincia. Los trabajos del Catálogo de 2011, siguen la misma metodología que los de 1991, 2001, y 2006, con la única particularidad de que sólo identifican las Áreas Estadísticas Vulnerables, sin realizar el análisis urbanístico detallado que permitía identificar a partir de ellas los Barrios Vulnerables. En el Catálogo de 2011 se han delimitado AE-INMG (Área Estadística con concentraciones significativas de población inmigrante) y AEV (Áreas Estadísticas Vulnerables según los 3 Indicadores Básicos de Vulnerabilidad Urbana: IBVU Estudios, IBVU Vivienda o IBVU Paro). Estas delimitaciones son independientes y pueden superponerse para su análisis en el Visor del Catálogo.

En el caso del Indicador de Inmigración (I-INMG), para el desarrollo del estudio de 2011 se ha partido del análisis de la evolución de los Barrios con concentraciones significativas de población inmigrante identificados previamente en el año 2006, viendo primero si seguían o no cumpliendo esta condición en el año 2011. Posteriormente, se han identificado las nuevas Áreas Estadísticas con concentraciones significativas de población inmigrante (AE-INMG) no coincidentes con Barrios identificados en el Catálogo de 2006, incluyendo también las ciudades que no contaban con Barrios de este tipo en el año 2006.

Una vez identificadas las secciones censales que en 2011 superan los umbrales de referencia del Indicador de Inmigración (I-INMG), se procede a agrupar estas secciones en Áreas Estadísticas con concentraciones significativas de población inmigrante (AE-INMG).

La metodología detallada completa puede consultarse en:

https://apps.fomento.gob.es/BarriosVulnerables/static/adjunto/Sintesis_metodologica_general_catalogo_bbvv.pdf



Localización en detalle del AE-INMG

Datos básicos del AE-INMG (1)

Población total	9.250
Población nacida en el extranjero total	3.825
Población nacida en el extranjero (excepto UE-15)	3.545
Densidad población (hab/Km²)	105.099,56
Superficie (ha)	8,80
Nº de secciones censales	10

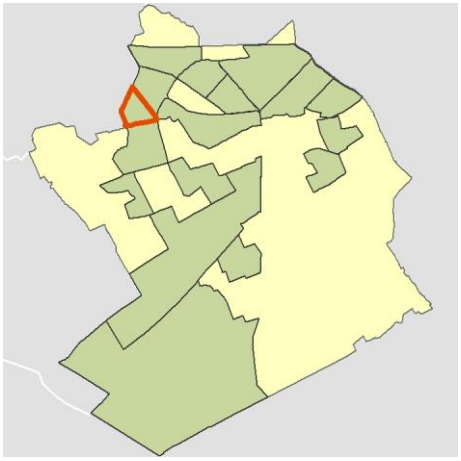

Localización del AE-INMG dentro del término municipal

	Valor del AE-INMG	Valor de referencia (2)
INDICADOR DE INMIGRACIÓN (I-INMG) (3)	**38,32 %**	20,00%

(1) Área Estadística con concentraciones significativas de población inmigrante (AE-INMG)

(2) Valor que se ha tomado como referencia para este estudio

(3) Indicador de Inmigración: (I-INMG): Porcentaje de población nacida en países no pertenecientes a la UE-14, respecto a la población total. Se calcula restando al número total de nacidos en el extranjero, los nacidos en los países de la UE-14: Alemania; Austria; Bélgica; Dinamarca; Finlandia; Francia; Reino Unido; Grecia; Irlanda; Italia; Luxemburgo; Países Bajos; Portugal; y Suecia.

Datos sociodemográficos (Censo 2011)	Sección censal 0810105008 Valores absolutos	%	AE-INMG 08101008 Valores absolutos	%
Población total	695		9.250	
Población nacida en el extranjero total	165	23,74	3.825	41,35
Población nacida en el extranjero (excepto UE-15)	165	23,74	3.545	38,32

	Sección	AE-INMG	Municipio	Comunidad Autónoma	España
INDICADOR DE INMIGRACIÓN (I-INMG)	23,74	38,32	22,10	13,60	9,99
INDICADORES BÁSICOS DE VULNERABILIDAD URBANA (IBVU) (4)					
IBVU Estudios (5)	8,91	s.d.	14,07	10,02	10,92
IBVU Vivienda (6)	4,17	9,49	13,92	7,60	6,99
IBVU Paro (7)	s.d.	s.d.	28,49	25,75	29,64

(4) Además del Indicador de Inmigración (I-INMG) se ofrecen los valores de los 3 Indicadores Básicos de Vulnerabilidad Urbana (IBVU) para poder analizar la situación de cada sección censal y AE-INMG en relación con los valores de referencia de vulnerabilidad para estos 3 indicadores.

(5) IBVU Estudios: Porcentaje de población analfabeta y sin estudios de 16 años o más, sobre el total de población de 16 años o más. Valor de referencia de vulnerabilidad (2011): 16,38%.

(6) IBVU Vivienda: Porcentaje de viviendas familiares (principales, secundarias, vacías) en edificios en estado en estado ruinoso, malo o deficiente, sobre el total de viviendas familiares (principales, secundarias, vacías). Valor de referencia de vulnerabilidad (2011): 17,50 %.

(7) IBVU Paro: Porcentaje de la población de 16 años o más en situación de paro, respecto al total de población activa de 16 años o más. Valor de referencia de vulnerabilidad (2011): 42,33 %.

Definiciones

ÁREA ESTADÍSTICA CON CONCENTRACIONES SIGNIFICATIVAS DE POBLACIÓN INMIGRANTE (AE-INMG)

Agrupación de secciones censales colindantes y de cierta homogeneidad urbanística, de entre 3.500 y 15.000 habitantes en las que el valor de Indicador de Inmigración (I-INMG) del conjunto supera el valor establecido como referencia (20%).

INDICADOR DE INMIGRACIÓN (I-INMG)

Porcentaje de población nacida en países no pertenecientes a la UE-14, respecto a la población total. Se calcula restando al número total de nacidos en el extranjero, los nacidos en los países de la UE-14: Alemania; Austria; Bélgica; Dinamarca; Finlandia; Francia; Reino Unido; Grecia; Irlanda; Italia; Luxemburgo; Países Bajos; Portugal; y Suecia.

Síntesis Metodológica

El cuerpo de estudio del Catálogo de Barrios Vulnerables de 2011 sigue el criterio establecido en los Catálogos anteriores: centrándose en los municipios mayores de 50.000 habitantes y capitales de provincia. Los trabajos del Catálogo de 2011, siguen la misma metodología que los de 1991, 2001, y 2006, con la única particularidad de que sólo identifican las Áreas Estadísticas Vulnerables, sin realizar el análisis urbanístico detallado que permitía identificar a partir de ellas los Barrios Vulnerables. En el Catálogo de 2011 se han delimitado AE-INMG (Área Estadística con concentraciones significativas de población inmigrante) y AEV (Áreas Estadísticas Vulnerables según los 3 Indicadores Básicos de Vulnerabilidad Urbana: IBVU Estudios, IBVU Vivienda o IBVU Paro). Estas delimitaciones son independientes y pueden superponerse para su análisis en el Visor del Catálogo.

En el caso del Indicador de Inmigración (I-INMG), para el desarrollo del estudio de 2011 se ha partido del análisis de la evolución de los Barrios con concentraciones significativas de población inmigrante identificados previamente en el año 2006, viendo primero si seguían o no cumpliendo esta condición en el año 2011. Posteriormente, se han identificado las nuevas Áreas Estadísticas con concentraciones significativas de población inmigrante (AE-INMG) no coincidentes con Barrios identificados en el Catálogo de 2006, incluyendo también las ciudades que no contaban con Barrios de este tipo en el año 2006.

Una vez identificadas las secciones censales que en 2011 superan los umbrales de referencia del Indicador de Inmigración (I-INMG), se procede a agrupar estas secciones en Áreas Estadísticas con concentraciones significativas de población inmigrante (AE-INMG).

La metodología detallada completa puede consultarse en:

https://apps.fomento.gob.es/BarriosVulnerables/static/adjunto/Sintesis_metodologica_general_catalogo_bbvv.pdf

Datos sociodemográficos (Censo 2011)	Sección censal 0810105009		AE-INMG 08101008	
	Valores absolutos	%	Valores absolutos	%
Población total	670		9.250	
Población nacida en el extranjero total	165	24,63	3.825	41,35
Población nacida en el extranjero (excepto UE-15)	170	25,37	3.545	38,32

	Sección	AE-INMG	Municipio	Comunidad Autónoma	España
INDICADOR DE INMIGRACIÓN (I-INMG)	25,37	38,32	22,10	13,60	9,99
INDICADORES BÁSICOS DE VULNERABILIDAD URBANA (IBVU) (4)					
IBVU Estudios (5)	21,82	s.d.	14,07	10,02	10,92
IBVU Vivienda (6)	0,00	9,49	13,92	7,60	6,99
IBVU Paro (7)	s.d.	s.d.	28,49	25,75	29,64

(4) Además del Indicador de Inmigración (I-INMG) se ofrecen los valores de los 3 Indicadores Básicos de Vulnerabilidad Urbana (IBVU) para poder analizar la situación de cada sección censal y AE-INMG en relación con los valores de referencia de vulnerabilidad para estos 3 indicadores.

(5) IBVU Estudios: Porcentaje de población analfabeta y sin estudios de 16 años o más, sobre el total de población de 16 años o más. Valor de referencia de vulnerabilidad (2011): 16,38%.

(6) IBVU Vivienda: Porcentaje de viviendas familiares (principales, secundarias, vacías) en edificios en estado en estado ruinoso, malo o deficiente, sobre el total de viviendas familiares (principales, secundarias, vacías). Valor de referencia de vulnerabilidad (2011): 17,50 %.

(7) IBVU Paro: Porcentaje de la población de 16 años o más en situación de paro, respecto al total de población activa de 16 años o más. Valor de referencia de vulnerabilidad (2011): 42,33 %.

Definiciones

ÁREA ESTADÍSTICA CON CONCENTRACIONES SIGNIFICATIVAS DE POBLACIÓN INMIGRANTE (AE-INMG)

Agrupación de secciones censales colindantes y de cierta homogeneidad urbanística, de entre 3.500 y 15.000 habitantes en las que el valor de Indicador de Inmigración (I-INMG) del conjunto supera el valor establecido como referencia (20%).

INDICADOR DE INMIGRACIÓN (I-INMG)

Porcentaje de población nacida en países no pertenecientes a la UE-14, respecto a la población total. Se calcula restando al número total de nacidos en el extranjero, los nacidos en los países de la UE-14: Alemania; Austria; Bélgica; Dinamarca; Finlandia; Francia; Reino Unido; Grecia; Irlanda; Italia; Luxemburgo; Países Bajos; Portugal; y Suecia.

Síntesis Metodológica

El cuerpo de estudio del Catálogo de Barrios Vulnerables de 2011 sigue el criterio establecido en los Catálogos anteriores: centrándose en los municipios mayores de 50.000 habitantes y capitales de provincia. Los trabajos del Catálogo de 2011, siguen la misma metodología que los de 1991, 2001, y 2006, con la única particularidad de que sólo identifican las Áreas Estadísticas Vulnerables, sin realizar el análisis urbanístico detallado que permitía identificar a partir de ellas los Barrios Vulnerables. En el Catálogo de 2011 se han delimitado AE-INMG (Área Estadística con concentraciones significativas de población inmigrante) y AEV (Áreas Estadísticas Vulnerables según los 3 Indicadores Básicos de Vulnerabilidad Urbana: IBVU Estudios, IBVU Vivienda o IBVU Paro). Estas delimitaciones son independientes y pueden superponerse para su análisis en el Visor del Catálogo.

En el caso del Indicador de Inmigración (I-INMG), para el desarrollo del estudio de 2011 se ha partido del análisis de la evolución de los Barrios con concentraciones significativas de población inmigrante identificados previamente en el año 2006, viendo primero si seguían o no cumpliendo esta condición en el año 2011. Posteriormente, se han identificado las nuevas Áreas Estadísticas con concentraciones significativas de población inmigrante (AE-INMG) no coincidentes con Barrios identificados en el Catálogo de 2006, incluyendo también las ciudades que no contaban con Barrios de este tipo en el año 2006.

Una vez identificadas las secciones censales que en 2011 superan los umbrales de referencia del Indicador de Inmigración (I-INMG), se procede a agrupar estas secciones en Áreas Estadísticas con concentraciones significativas de población inmigrante (AE-INMG).

La metodología detallada completa puede consultarse en:

https://apps.fomento.gob.es/BarriosVulnerables/static/adjunto/Sintesis_metodologica_general_catalogo_bbvv.pdf

Datos sociodemográficos (Censo 2011)	Sección censal 0810105010		AE-INMG 08101008	
	Valores absolutos	%	Valores absolutos	%
Población total	765		9.250	
Población nacida en el extranjero total	235	30,72	3.825	41,35
Población nacida en el extranjero (excepto UE-15)	235	30,72	3.545	38,32

	Sección	AE-INMG	Municipio	Comunidad Autónoma	España
INDICADOR DE INMIGRACIÓN (I-INMG)	30,72	38,32	22,10	13,60	9,99
INDICADORES BÁSICOS DE VULNERABILIDAD URBANA (IBVU) (4)					
IBVU Estudios (5)	38,40	s.d.	14,07	10,02	10,92
IBVU Vivienda (6)	26,09	9,49	13,92	7,60	6,99
IBVU Paro (7)	s.d.	s.d.	28,49	25,75	29,64

(4) Además del Indicador de Inmigración (I-INMG) se ofrecen los valores de los 3 Indicadores Básicos de Vulnerabilidad Urbana (IBVU) para poder analizar la situación de cada sección censal y AE-INMG en relación con los valores de referencia de vulnerabilidad para estos 3 indicadores.

(5) IBVU Estudios: Porcentaje de población analfabeta y sin estudios de 16 años o más, sobre el total de población de 16 años o más. Valor de referencia de vulnerabilidad (2011): 16,38%.

(6) IBVU Vivienda: Porcentaje de viviendas familiares (principales, secundarias, vacías) en edificios en estado en estado ruinoso, malo o deficiente, sobre el total de viviendas familiares (principales, secundarias, vacías). Valor de referencia de vulnerabilidad (2011): 17,50 %.

(7) IBVU Paro: Porcentaje de la población de 16 años o más en situación de paro, respecto al total de población activa de 16 años o más. Valor de referencia de vulnerabilidad (2011): 42,33 %.

Definiciones

ÁREA ESTADÍSTICA CON CONCENTRACIONES SIGNIFICATIVAS DE POBLACIÓN INMIGRANTE (AE-INMG)

Agrupación de secciones censales colindantes y de cierta homogeneidad urbanística, de entre 3.500 y 15.000 habitantes en las que el valor de Indicador de Inmigración (I-INMG) del conjunto supera el valor establecido como referencia (20%).

INDICADOR DE INMIGRACIÓN (I-INMG)

Porcentaje de población nacida en países no pertenecientes a la UE-14, respecto a la población total. Se calcula restando al número total de nacidos en el extranjero, los nacidos en los países de la UE-14: Alemania; Austria; Bélgica; Dinamarca; Finlandia; Francia; Reino Unido; Grecia; Irlanda; Italia; Luxemburgo; Países Bajos; Portugal; y Suecia.

Síntesis Metodológica

El cuerpo de estudio del Catálogo de Barrios Vulnerables de 2011 sigue el criterio establecido en los Catálogos anteriores: centrándose en los municipios mayores de 50.000 habitantes y capitales de provincia. Los trabajos del Catálogo de 2011, siguen la misma metodología que los de 1991, 2001, y 2006, con la única particularidad de que sólo identifican las Áreas Estadísticas Vulnerables, sin realizar el análisis urbanístico detallado que permitía identificar a partir de ellas los Barrios Vulnerables. En el Catálogo de 2011 se han delimitado AE-INMG (Área Estadística con concentraciones significativas de población inmigrante) y AEV (Áreas Estadísticas Vulnerables según los 3 Indicadores Básicos de Vulnerabilidad Urbana: IBVU Estudios, IBVU Vivienda o IBVU Paro). Estas delimitaciones son independientes y pueden superponerse para su análisis en el Visor del Catálogo.

En el caso del Indicador de Inmigración (I-INMG), para el desarrollo del estudio de 2011 se ha partido del análisis de la evolución de los Barrios con concentraciones significativas de población inmigrante identificados previamente en el año 2006, viendo primero si seguían o no cumpliendo esta condición en el año 2011. Posteriormente, se han identificado las nuevas Áreas Estadísticas con concentraciones significativas de población inmigrante (AE-INMG) no coincidentes con Barrios identificados en el Catálogo de 2006, incluyendo también las ciudades que no contaban con Barrios de este tipo en el año 2006.

Una vez identificadas las secciones censales que en 2011 superan los umbrales de referencia del Indicador de Inmigración (I-INMG), se procede a agrupar estas secciones en Áreas Estadísticas con concentraciones significativas de población inmigrante (AE-INMG).

La metodología detallada completa puede consultarse en:

https://apps.fomento.gob.es/BarriosVulnerables/static/adjunto/Sintesis_metodologica_general_catalogo_bbvv.pdf

Datos sociodemográficos (Censo 2011)	Sección censal 0810105011		AE-INMG 08101008	
	Valores absolutos	%	Valores absolutos	%
Población total	1.320		9.250	
Población nacida en el extranjero total	805	60,98	3.825	41,35
Población nacida en el extranjero (excepto UE-15)	805	60,98	3.545	38,32

	Sección	AE-INMG	Municipio	Comunidad Autónoma	España
INDICADOR DE INMIGRACIÓN (I-INMG)	60,98	38,32	22,10	13,60	9,99
INDICADORES BÁSICOS DE VULNERABILIDAD URBANA (IBVU) (4)					
IBVU Estudios (5)	25,00	s.d.	14,07	10,02	10,92
IBVU Vivienda (6)	4,95	9,49	13,92	7,60	6,99
IBVU Paro (7)	41,10	s.d.	28,49	25,75	29,64

(4) Además del Indicador de Inmigración (I-INMG) se ofrecen los valores de los 3 Indicadores Básicos de Vulnerabilidad Urbana (IBVU) para poder analizar la situación de cada sección censal y AE-INMG en relación con los valores de referencia de vulnerabilidad para estos 3 indicadores.

(5) IBVU Estudios: Porcentaje de población analfabeta y sin estudios de 16 años o más, sobre el total de población de 16 años o más. Valor de referencia de vulnerabilidad (2011): 16,38%.

(6) IBVU Vivienda: Porcentaje de viviendas familiares (principales, secundarias, vacías) en edificios en estado en estado ruinoso, malo o deficiente, sobre el total de viviendas familiares (principales, secundarias, vacías). Valor de referencia de vulnerabilidad (2011): 17,50 %.

(7) IBVU Paro: Porcentaje de la población de 16 años o más en situación de paro, respecto al total de población activa de 16 años o más. Valor de referencia de vulnerabilidad (2011): 42,33 %.

Definiciones

ÁREA ESTADÍSTICA CON CONCENTRACIONES SIGNIFICATIVAS DE POBLACIÓN INMIGRANTE (AE-INMG)

Agrupación de secciones censales colindantes y de cierta homogeneidad urbanística, de entre 3.500 y 15.000 habitantes en las que el valor de Indicador de Inmigración (I-INMG) del conjunto supera el valor establecido como referencia (20%).

INDICADOR DE INMIGRACIÓN (I-INMG)

Porcentaje de población nacida en países no pertenecientes a la UE-14, respecto a la población total. Se calcula restando al número total de nacidos en el extranjero, los nacidos en los países de la UE-14: Alemania; Austria; Bélgica; Dinamarca; Finlandia; Francia; Reino Unido; Grecia; Irlanda; Italia; Luxemburgo; Países Bajos; Portugal; y Suecia.

Síntesis Metodológica

El cuerpo de estudio del Catálogo de Barrios Vulnerables de 2011 sigue el criterio establecido en los Catálogos anteriores: centrándose en los municipios mayores de 50.000 habitantes y capitales de provincia. Los trabajos del Catálogo de 2011, siguen la misma metodología que los de 1991, 2001, y 2006, con la única particularidad de que sólo identifican las Áreas Estadísticas Vulnerables, sin realizar el análisis urbanístico detallado que permitía identificar a partir de ellas los Barrios Vulnerables. En el Catálogo de 2011 se han delimitado AE-INMG (Área Estadística con concentraciones significativas de población inmigrante) y AEV (Áreas Estadísticas Vulnerables según los 3 Indicadores Básicos de Vulnerabilidad Urbana: IBVU Estudios, IBVU Vivienda o IBVU Paro). Estas delimitaciones son independientes y pueden superponerse para su análisis en el Visor del Catálogo.

En el caso del Indicador de Inmigración (I-INMG), para el desarrollo del estudio de 2011 se ha partido del análisis de la evolución de los Barrios con concentraciones significativas de población inmigrante identificados previamente en el año 2006, viendo primero si seguían o no cumpliendo esta condición en el año 2011. Posteriormente, se han identificado las nuevas Áreas Estadísticas con concentraciones significativas de población inmigrante (AE-INMG) no coincidentes con Barrios identificados en el Catálogo de 2006, incluyendo también las ciudades que no contaban con Barrios de este tipo en el año 2006.

Una vez identificadas las secciones censales que en 2011 superan los umbrales de referencia del Indicador de Inmigración (I-INMG), se procede a agrupar estas secciones en Áreas Estadísticas con concentraciones significativas de población inmigrante (AE-INMG).

La metodología detallada completa puede consultarse en:

https://apps.fomento.gob.es/BarriosVulnerables/static/adjunto/Sintesis_metodologica_general_catalogo_bbvv.pdf

Datos sociodemográficos (Censo 2011)	Sección censal 0810105012		AE-INMG 08101008	
	Valores absolutos	%	Valores absolutos	%
Población total	480		9.250	
Población nacida en el extranjero total	85	17,71	3.825	41,35
Población nacida en el extranjero (excepto UE-15)	0	0,00	3.545	38,32

	Sección	AE-INMG	Municipio	Comunidad Autónoma	España
INDICADOR DE INMIGRACIÓN (I-INMG)	0,00	38,32	22,10	13,60	9,99
INDICADORES BÁSICOS DE VULNERABILIDAD URBANA (IBVU) (4)					
IBVU Estudios (5)	s.d.	s.d.	14,07	10,02	10,92
IBVU Vivienda (6)	8,00	9,49	13,92	7,60	6,99
IBVU Paro (7)	s.d.	s.d.	28,49	25,75	29,64

(4) Además del Indicador de Inmigración (I-INMG) se ofrecen los valores de los 3 Indicadores Básicos de Vulnerabilidad Urbana (IBVU) para poder analizar la situación de cada sección censal y AE-INMG en relación con los valores de referencia de vulnerabilidad para estos 3 indicadores.

(5) IBVU Estudios: Porcentaje de población analfabeta y sin estudios de 16 años o más, sobre el total de población de 16 años o más. Valor de referencia de vulnerabilidad (2011): 16,38%.

(6) IBVU Vivienda: Porcentaje de viviendas familiares (principales, secundarias, vacías) en edificios en estado en estado ruinoso, malo o deficiente, sobre el total de viviendas familiares (principales, secundarias, vacías). Valor de referencia de vulnerabilidad (2011): 17,50 %.

(7) IBVU Paro: Porcentaje de la población de 16 años o más en situación de paro, respecto al total de población activa de 16 años o más. Valor de referencia de vulnerabilidad (2011): 42,33 %.

Definiciones

ÁREA ESTADÍSTICA CON CONCENTRACIONES SIGNIFICATIVAS DE POBLACIÓN INMIGRANTE (AE-INMG)

Agrupación de secciones censales colindantes y de cierta homogeneidad urbanística, de entre 3.500 y 15.000 habitantes en las que el valor de Indicador de Inmigración (I-INMG) del conjunto supera el valor establecido como referencia (20%).

INDICADOR DE INMIGRACIÓN (I-INMG)

Porcentaje de población nacida en países no pertenecientes a la UE-14, respecto a la población total. Se calcula restando al número total de nacidos en el extranjero, los nacidos en los países de la UE-14: Alemania; Austria; Bélgica; Dinamarca; Finlandia; Francia; Reino Unido; Grecia; Irlanda; Italia; Luxemburgo; Países Bajos; Portugal; y Suecia.

Síntesis Metodológica

El cuerpo de estudio del Catálogo de Barrios Vulnerables de 2011 sigue el criterio establecido en los Catálogos anteriores: centrándose en los municipios mayores de 50.000 habitantes y capitales de provincia. Los trabajos del Catálogo de 2011, siguen la misma metodología que los de 1991, 2001, y 2006, con la única particularidad de que sólo identifican las Áreas Estadísticas Vulnerables, sin realizar el análisis urbanístico detallado que permitía identificar a partir de ellas los Barrios Vulnerables. En el Catálogo de 2011 se han delimitado AE-INMG (Área Estadística con concentraciones significativas de población inmigrante) y AEV (Áreas Estadísticas Vulnerables según los 3 Indicadores Básicos de Vulnerabilidad Urbana: IBVU Estudios, IBVU Vivienda o IBVU Paro). Estas delimitaciones son independientes y pueden superponerse para su análisis en el Visor del Catálogo.

En el caso del Indicador de Inmigración (I-INMG), para el desarrollo del estudio de 2011 se ha partido del análisis de la evolución de los Barrios con concentraciones significativas de población inmigrante identificados previamente en el año 2006, viendo primero si seguían o no cumpliendo esta condición en el año 2011. Posteriormente, se han identificado las nuevas Áreas Estadísticas con concentraciones significativas de población inmigrante (AE-INMG) no coincidentes con Barrios identificados en el Catálogo de 2006, incluyendo también las ciudades que no contaban con Barrios de este tipo en el año 2006.

Una vez identificadas las secciones censales que en 2011 superan los umbrales de referencia del Indicador de Inmigración (I-INMG), se procede a agrupar estas secciones en Áreas Estadísticas con concentraciones significativas de población inmigrante (AE-INMG).

La metodología detallada completa puede consultarse en:

https://apps.fomento.gob.es/BarriosVulnerables/static/adjunto/Sintesis_metodologica_general_catalogo_bbvv.pdf

Datos sociodemográficos (Censo 2011)	Sección censal 0810105014		AE-INMG 08101008	
	Valores absolutos	%	Valores absolutos	%
Población total	735		9.250	
Población nacida en el extranjero total	105	14,29	3.825	41,35
Población nacida en el extranjero (excepto UE-15)	0	0,00	3.545	38,32

	Sección	AE-INMG	Municipio	Comunidad Autónoma	España
INDICADOR DE INMIGRACIÓN (I-INMG)	0,00	38,32	22,10	13,60	9,99
INDICADORES BÁSICOS DE VULNERABILIDAD URBANA (IBVU) (4)					
IBVU Estudios (5)	17,74	s.d.	14,07	10,02	10,92
IBVU Vivienda (6)	21,67	9,49	13,92	7,60	6,99
IBVU Paro (7)	51,61	s.d.	28,49	25,75	29,64

(4) Además del Indicador de Inmigración (I-INMG) se ofrecen los valores de los 3 Indicadores Básicos de Vulnerabilidad Urbana (IBVU) para poder analizar la situación de cada sección censal y AE-INMG en relación con los valores de referencia de vulnerabilidad para estos 3 indicadores.

(5) IBVU Estudios: Porcentaje de población analfabeta y sin estudios de 16 años o más, sobre el total de población de 16 años o más. Valor de referencia de vulnerabilidad (2011): 16,38%.

(6) IBVU Vivienda: Porcentaje de viviendas familiares (principales, secundarias, vacías) en edificios en estado en estado ruinoso, malo o deficiente, sobre el total de viviendas familiares (principales, secundarias, vacías). Valor de referencia de vulnerabilidad (2011): 17,50 %.

(7) IBVU Paro: Porcentaje de la población de 16 años o más en situación de paro, respecto al total de población activa de 16 años o más. Valor de referencia de vulnerabilidad (2011): 42,33 %.

Definiciones

ÁREA ESTADÍSTICA CON CONCENTRACIONES SIGNIFICATIVAS DE POBLACIÓN INMIGRANTE (AE-INMG)

Agrupación de secciones censales colindantes y de cierta homogeneidad urbanística, de entre 3.500 y 15.000 habitantes en las que el valor de Indicador de Inmigración (I-INMG) del conjunto supera el valor establecido como referencia (20%).

INDICADOR DE INMIGRACIÓN (I-INMG)

Porcentaje de población nacida en países no pertenecientes a la UE-14, respecto a la población total. Se calcula restando al número total de nacidos en el extranjero, los nacidos en los países de la UE-14: Alemania; Austria; Bélgica; Dinamarca; Finlandia; Francia; Reino Unido; Grecia; Irlanda; Italia; Luxemburgo; Países Bajos; Portugal; y Suecia.

Síntesis Metodológica

El cuerpo de estudio del Catálogo de Barrios Vulnerables de 2011 sigue el criterio establecido en los Catálogos anteriores: centrándose en los municipios mayores de 50.000 habitantes y capitales de provincia. Los trabajos del Catálogo de 2011, siguen la misma metodología que los de 1991, 2001, y 2006, con la única particularidad de que sólo identifican las Áreas Estadísticas Vulnerables, sin realizar el análisis urbanístico detallado que permitía identificar a partir de ellas los Barrios Vulnerables. En el Catálogo de 2011 se han delimitado AE-INMG (Área Estadística con concentraciones significativas de población inmigrante) y AEV (Áreas Estadísticas Vulnerables según los 3 Indicadores Básicos de Vulnerabilidad Urbana: IBVU Estudios, IBVU Vivienda o IBVU Paro). Estas delimitaciones son independientes y pueden superponerse para su análisis en el Visor del Catálogo.

En el caso del Indicador de Inmigración (I-INMG), para el desarrollo del estudio de 2011 se ha partido del análisis de la evolución de los Barrios con concentraciones significativas de población inmigrante identificados previamente en el año 2006, viendo primero si seguían o no cumpliendo esta condición en el año 2011. Posteriormente, se han identificado las nuevas Áreas Estadísticas con concentraciones significativas de población inmigrante (AE-INMG) no coincidentes con Barrios identificados en el Catálogo de 2006, incluyendo también las ciudades que no contaban con Barrios de este tipo en el año 2006.

Una vez identificadas las secciones censales que en 2011 superan los umbrales de referencia del Indicador de Inmigración (I-INMG), se procede a agrupar estas secciones en Áreas Estadísticas con concentraciones significativas de población inmigrante (AE-INMG).

La metodología detallada completa puede consultarse en:

https://apps.fomento.gob.es/BarriosVulnerables/static/adjunto/Sintesis_metodologica_general_catalogo_bbvv.pdf

Datos sociodemográficos (Censo 2011)	Sección censal 0810105015 Valores absolutos	%	AE-INMG 08101008 Valores absolutos	%
Población total	565		9.250	
Población nacida en el extranjero total	320	56,64	3.825	41,35
Población nacida en el extranjero (excepto UE-15)	300	53,10	3.545	38,32

	Sección	AE-INMG	Municipio	Comunidad Autónoma	España
INDICADOR DE INMIGRACIÓN (I-INMG)	53,10	38,32	22,10	13,60	9,99
INDICADORES BÁSICOS DE VULNERABILIDAD URBANA (IBVU) (4)					
IBVU Estudios (5)	s.d.	s.d.	14,07	10,02	10,92
IBVU Vivienda (6)	7,32	9,49	13,92	7,60	6,99
IBVU Paro (7)	34,85	s.d.	28,49	25,75	29,64

(4) Además del Indicador de Inmigración (I-INMG) se ofrecen los valores de los 3 Indicadores Básicos de Vulnerabilidad Urbana (IBVU) para poder analizar la situación de cada sección censal y AE-INMG en relación con los valores de referencia de vulnerabilidad para estos 3 indicadores.

(5) IBVU Estudios: Porcentaje de población analfabeta y sin estudios de 16 años o más, sobre el total de población de 16 años o más. Valor de referencia de vulnerabilidad (2011): 16,38%.

(6) IBVU Vivienda: Porcentaje de viviendas familiares (principales, secundarias, vacías) en edificios en estado en estado ruinoso, malo o deficiente, sobre el total de viviendas familiares (principales, secundarias, vacías). Valor de referencia de vulnerabilidad (2011): 17,50 %.

(7) IBVU Paro: Porcentaje de la población de 16 años o más en situación de paro, respecto al total de población activa de 16 años o más. Valor de referencia de vulnerabilidad (2011): 42,33 %.

Definiciones

ÁREA ESTADÍSTICA CON CONCENTRACIONES SIGNIFICATIVAS DE POBLACIÓN INMIGRANTE (AE-INMG)

Agrupación de secciones censales colindantes y de cierta homogeneidad urbanística, de entre 3.500 y 15.000 habitantes en las que el valor de Indicador de Inmigración (I-INMG) del conjunto supera el valor establecido como referencia (20%).

INDICADOR DE INMIGRACIÓN (I-INMG)

Porcentaje de población nacida en países no pertenecientes a la UE-14, respecto a la población total. Se calcula restando al número total de nacidos en el extranjero, los nacidos en los países de la UE-14: Alemania; Austria; Bélgica; Dinamarca; Finlandia; Francia; Reino Unido; Grecia; Irlanda; Italia; Luxemburgo; Países Bajos; Portugal; y Suecia.

Síntesis Metodológica

El cuerpo de estudio del Catálogo de Barrios Vulnerables de 2011 sigue el criterio establecido en los Catálogos anteriores: centrándose en los municipios mayores de 50.000 habitantes y capitales de provincia. Los trabajos del Catálogo de 2011, siguen la misma metodología que los de 1991, 2001, y 2006, con la única particularidad de que sólo identifican las Áreas Estadísticas Vulnerables, sin realizar el análisis urbanístico detallado que permitía identificar a partir de ellas los Barrios Vulnerables. En el Catálogo de 2011 se han delimitado AE-INMG (Área Estadística con concentraciones significativas de población inmigrante) y AEV (Áreas Estadísticas Vulnerables según los 3 Indicadores Básicos de Vulnerabilidad Urbana: IBVU Estudios, IBVU Vivienda o IBVU Paro). Estas delimitaciones son independientes y pueden superponerse para su análisis en el Visor del Catálogo.

En el caso del Indicador de Inmigración (I-INMG), para el desarrollo del estudio de 2011 se ha partido del análisis de la evolución de los Barrios con concentraciones significativas de población inmigrante identificados previamente en el año 2006, viendo primero si seguían o no cumpliendo esta condición en el año 2011. Posteriormente, se han identificado las nuevas Áreas Estadísticas con concentraciones significativas de población inmigrante (AE-INMG) no coincidentes con Barrios identificados en el Catálogo de 2006, incluyendo también las ciudades que no contaban con Barrios de este tipo en el año 2006.

Una vez identificadas las secciones censales que en 2011 superan los umbrales de referencia del Indicador de Inmigración (I-INMG), se procede a agrupar estas secciones en Áreas Estadísticas con concentraciones significativas de población inmigrante (AE-INMG).

La metodología detallada completa puede consultarse en:

https://apps.fomento.gob.es/BarriosVulnerables/static/adjunto/Sintesis_metodologica_general_catalogo_bbvv.pdf

Datos sociodemográficos (Censo 2011)	Sección censal 0810105018 Valores absolutos	%	AE-INMG 08101008 Valores absolutos	%
Población total	1.980		9.250	
Población nacida en el extranjero total	1.165	58,84	3.825	41,35
Población nacida en el extranjero (excepto UE-15)	1.155	58,33	3.545	38,32

	Sección	AE-INMG	Municipio	Comunidad Autónoma	España
INDICADOR DE INMIGRACIÓN (I-INMG)	58,33	38,32	22,10	13,60	9,99
INDICADORES BÁSICOS DE VULNERABILIDAD URBANA (IBVU) (4)					
IBVU Estudios (5)	15,53	s.d.	14,07	10,02	10,92
IBVU Vivienda (6)	0,00	9,49	13,92	7,60	6,99
IBVU Paro (7)	56,00	s.d.	28,49	25,75	29,64

(4) Además del Indicador de Inmigración (I-INMG) se ofrecen los valores de los 3 Indicadores Básicos de Vulnerabilidad Urbana (IBVU) para poder analizar la situación de cada sección censal y AE-INMG en relación con los valores de referencia de vulnerabilidad para estos 3 indicadores.

(5) IBVU Estudios: Porcentaje de población analfabeta y sin estudios de 16 años o más, sobre el total de población de 16 años o más. Valor de referencia de vulnerabilidad (2011): 16,38%.

(6) IBVU Vivienda: Porcentaje de viviendas familiares (principales, secundarias, vacías) en edificios en estado en estado ruinoso, malo o deficiente, sobre el total de viviendas familiares (principales, secundarias, vacías). Valor de referencia de vulnerabilidad (2011): 17,50 %.

(7) IBVU Paro: Porcentaje de la población de 16 años o más en situación de paro, respecto al total de población activa de 16 años o más. Valor de referencia de vulnerabilidad (2011): 42,33 %.

Definiciones

ÁREA ESTADÍSTICA CON CONCENTRACIONES SIGNIFICATIVAS DE POBLACIÓN INMIGRANTE (AE-INMG)

Agrupación de secciones censales colindantes y de cierta homogeneidad urbanística, de entre 3.500 y 15.000 habitantes en las que el valor de Indicador de Inmigración (I-INMG) del conjunto supera el valor establecido como referencia (20%).

INDICADOR DE INMIGRACIÓN (I-INMG)

Porcentaje de población nacida en países no pertenecientes a la UE-14, respecto a la población total. Se calcula restando al número total de nacidos en el extranjero, los nacidos en los países de la UE-14: Alemania; Austria; Bélgica; Dinamarca; Finlandia; Francia; Reino Unido; Grecia; Irlanda; Italia; Luxemburgo; Países Bajos; Portugal; y Suecia.

Síntesis Metodológica

El cuerpo de estudio del Catálogo de Barrios Vulnerables de 2011 sigue el criterio establecido en los Catálogos anteriores: centrándose en los municipios mayores de 50.000 habitantes y capitales de provincia. Los trabajos del Catálogo de 2011, siguen la misma metodología que los de 1991, 2001, y 2006, con la única particularidad de que sólo identifican las Áreas Estadísticas Vulnerables, sin realizar el análisis urbanístico detallado que permitía identificar a partir de ellas los Barrios Vulnerables. En el Catálogo de 2011 se han delimitado AE-INMG (Área Estadística con concentraciones significativas de población inmigrante) y AEV (Áreas Estadísticas Vulnerables según los 3 Indicadores Básicos de Vulnerabilidad Urbana: IBVU Estudios, IBVU Vivienda o IBVU Paro). Estas delimitaciones son independientes y pueden superponerse para su análisis en el Visor del Catálogo.

En el caso del Indicador de Inmigración (I-INMG), para el desarrollo del estudio de 2011 se ha partido del análisis de la evolución de los Barrios con concentraciones significativas de población inmigrante identificados previamente en el año 2006, viendo primero si seguían o no cumpliendo esta condición en el año 2011. Posteriormente, se han identificado las nuevas Áreas Estadísticas con concentraciones significativas de población inmigrante (AE-INMG) no coincidentes con Barrios identificados en el Catálogo de 2006, incluyendo también las ciudades que no contaban con Barrios de este tipo en el año 2006.

Una vez identificadas las secciones censales que en 2011 superan los umbrales de referencia del Indicador de Inmigración (I-INMG), se procede a agrupar estas secciones en Áreas Estadísticas con concentraciones significativas de población inmigrante (AE-INMG).

La metodología detallada completa puede consultarse en:

https://apps.fomento.gob.es/BarriosVulnerables/static/adjunto/Sintesis_metodologica_general_catalogo_bbvv.pdf

Datos sociodemográficos (Censo 2011)	Sección censal 0810105019		AE-INMG 08101008	
	Valores absolutos	%	Valores absolutos	%
Población total	1.100		9.250	
Población nacida en el extranjero total	710	64,55	3.825	41,35
Población nacida en el extranjero (excepto UE-15)	715	65,00	3.545	38,32

	Sección	AE-INMG	Municipio	Comunidad Autónoma	España
INDICADOR DE INMIGRACIÓN (I-INMG)	65,00	38,32	22,10	13,60	9,99
INDICADORES BÁSICOS DE VULNERABILIDAD URBANA (IBVU) (4)					
IBVU Estudios (5)	9,78	s.d.	14,07	10,02	10,92
IBVU Vivienda (6)	26,19	9,49	13,92	7,60	6,99
IBVU Paro (7)	25,45	s.d.	28,49	25,75	29,64

(4) Además del Indicador de Inmigración (I-INMG) se ofrecen los valores de los 3 Indicadores Básicos de Vulnerabilidad Urbana (IBVU) para poder analizar la situación de cada sección censal y AE-INMG en relación con los valores de referencia de vulnerabilidad para estos 3 indicadores.

(5) IBVU Estudios: Porcentaje de población analfabeta y sin estudios de 16 años o más, sobre el total de población de 16 años o más. Valor de referencia de vulnerabilidad (2011): 16,38%.

(6) IBVU Vivienda: Porcentaje de viviendas familiares (principales, secundarias, vacías) en edificios en estado en estado ruinoso, malo o deficiente, sobre el total de viviendas familiares (principales, secundarias, vacías). Valor de referencia de vulnerabilidad (2011): 17,50 %.

(7) IBVU Paro: Porcentaje de la población de 16 años o más en situación de paro, respecto al total de población activa de 16 años o más. Valor de referencia de vulnerabilidad (2011): 42,33 %.

Definiciones

ÁREA ESTADÍSTICA CON CONCENTRACIONES SIGNIFICATIVAS DE POBLACIÓN INMIGRANTE (AE-INMG)

Agrupación de secciones censales colindantes y de cierta homogeneidad urbanística, de entre 3.500 y 15.000 habitantes en las que el valor de Indicador de Inmigración (I-INMG) del conjunto supera el valor establecido como referencia (20%).

INDICADOR DE INMIGRACIÓN (I-INMG)

Porcentaje de población nacida en países no pertenecientes a la UE-14, respecto a la población total. Se calcula restando al número total de nacidos en el extranjero, los nacidos en los países de la UE-14: Alemania; Austria; Bélgica; Dinamarca; Finlandia; Francia; Reino Unido; Grecia; Irlanda; Italia; Luxemburgo; Países Bajos; Portugal; y Suecia.

Síntesis Metodológica

El cuerpo de estudio del Catálogo de Barrios Vulnerables de 2011 sigue el criterio establecido en los Catálogos anteriores: centrándose en los municipios mayores de 50.000 habitantes y capitales de provincia. Los trabajos del Catálogo de 2011, siguen la misma metodología que los de 1991, 2001, y 2006, con la única particularidad de que sólo identifican las Áreas Estadísticas Vulnerables, sin realizar el análisis urbanístico detallado que permitía identificar a partir de ellas los Barrios Vulnerables. En el Catálogo de 2011 se han delimitado AE-INMG (Área Estadística con concentraciones significativas de población inmigrante) y AEV (Áreas Estadísticas Vulnerables según los 3 Indicadores Básicos de Vulnerabilidad Urbana: IBVU Estudios, IBVU Vivienda o IBVU Paro). Estas delimitaciones son independientes y pueden superponerse para su análisis en el Visor del Catálogo.

En el caso del Indicador de Inmigración (I-INMG), para el desarrollo del estudio de 2011 se ha partido del análisis de la evolución de los Barrios con concentraciones significativas de población inmigrante identificados previamente en el año 2006, viendo primero si seguían o no cumpliendo esta condición en el año 2011. Posteriormente, se han identificado las nuevas Áreas Estadísticas con concentraciones significativas de población inmigrante (AE-INMG) no coincidentes con Barrios identificados en el Catálogo de 2006, incluyendo también las ciudades que no contaban con Barrios de este tipo en el año 2006.

Una vez identificadas las secciones censales que en 2011 superan los umbrales de referencia del Indicador de Inmigración (I-INMG), se procede a agrupar estas secciones en Áreas Estadísticas con concentraciones significativas de población inmigrante (AE-INMG).

La metodología detallada completa puede consultarse en:

https://apps.fomento.gob.es/BarriosVulnerables/static/adjunto/Sintesis_metodologica_general_catalogo_bbvv.pdf

Datos sociodemográficos (Censo 2011)	Sección censal 0810105020		AE-INMG 08101008	
	Valores absolutos	%	Valores absolutos	%
Población total	940		9.250	
Población nacida en el extranjero total	70	7,45	3.825	41,35
Población nacida en el extranjero (excepto UE-15)	0	0,00	3.545	38,32

	Sección	AE-INMG	Municipio	Comunidad Autónoma	España
INDICADOR DE INMIGRACIÓN (I-INMG)	0,00	38,32	22,10	13,60	9,99
INDICADORES BÁSICOS DE VULNERABILIDAD URBANA (IBVU) (4)					
IBVU Estudios (5)	25,44	s.d.	14,07	10,02	10,92
IBVU Vivienda (6)	3,49	9,49	13,92	7,60	6,99
IBVU Paro (7)	22,68	s.d.	28,49	25,75	29,64

(4) Además del Indicador de Inmigración (I-INMG) se ofrecen los valores de los 3 Indicadores Básicos de Vulnerabilidad Urbana (IBVU) para poder analizar la situación de cada sección censal y AE-INMG en relación con los valores de referencia de vulnerabilidad para estos 3 indicadores.

(5) IBVU Estudios: Porcentaje de población analfabeta y sin estudios de 16 años o más, sobre el total de población de 16 años o más. Valor de referencia de vulnerabilidad (2011): 16,38%.

(6) IBVU Vivienda: Porcentaje de viviendas familiares (principales, secundarias, vacías) en edificios en estado en estado ruinoso, malo o deficiente, sobre el total de viviendas familiares (principales, secundarias, vacías). Valor de referencia de vulnerabilidad (2011): 17,50 %.

(7) IBVU Paro: Porcentaje de la población de 16 años o más en situación de paro, respecto al total de población activa de 16 años o más. Valor de referencia de vulnerabilidad (2011): 42,33 %.

Definiciones

ÁREA ESTADÍSTICA CON CONCENTRACIONES SIGNIFICATIVAS DE POBLACIÓN INMIGRANTE (AE-INMG)

Agrupación de secciones censales colindantes y de cierta homogeneidad urbanística, de entre 3.500 y 15.000 habitantes en las que el valor de Indicador de Inmigración (I-INMG) del conjunto supera el valor establecido como referencia (20%).

INDICADOR DE INMIGRACIÓN (I-INMG)

Porcentaje de población nacida en países no pertenecientes a la UE-14, respecto a la población total. Se calcula restando al número total de nacidos en el extranjero, los nacidos en los países de la UE-14: Alemania; Austria; Bélgica; Dinamarca; Finlandia; Francia; Reino Unido; Grecia; Irlanda; Italia; Luxemburgo; Países Bajos; Portugal; y Suecia.

Síntesis Metodológica

El cuerpo de estudio del Catálogo de Barrios Vulnerables de 2011 sigue el criterio establecido en los Catálogos anteriores: centrándose en los municipios mayores de 50.000 habitantes y capitales de provincia. Los trabajos del Catálogo de 2011, siguen la misma metodología que los de 1991, 2001, y 2006, con la única particularidad de que sólo identifican las Áreas Estadísticas Vulnerables, sin realizar el análisis urbanístico detallado que permitía identificar a partir de ellas los Barrios Vulnerables. En el Catálogo de 2011 se han delimitado AE-INMG (Área Estadística con concentraciones significativas de población inmigrante) y AEV (Áreas Estadísticas Vulnerables según los 3 Indicadores Básicos de Vulnerabilidad Urbana: IBVU Estudios, IBVU Vivienda o IBVU Paro). Estas delimitaciones son independientes y pueden superponerse para su análisis en el Visor del Catálogo.

En el caso del Indicador de Inmigración (I-INMG), para el desarrollo del estudio de 2011 se ha partido del análisis de la evolución de los Barrios con concentraciones significativas de población inmigrante identificados previamente en el año 2006, viendo primero si seguían o no cumpliendo esta condición en el año 2011. Posteriormente, se han identificado las nuevas Áreas Estadísticas con concentraciones significativas de población inmigrante (AE-INMG) no coincidentes con Barrios identificados en el Catálogo de 2006, incluyendo también las ciudades que no contaban con Barrios de este tipo en el año 2006.

Una vez identificadas las secciones censales que en 2011 superan los umbrales de referencia del Indicador de Inmigración (I-INMG), se procede a agrupar estas secciones en Áreas Estadísticas con concentraciones significativas de población inmigrante (AE-INMG).

La metodología detallada completa puede consultarse en:

https://apps.fomento.gob.es/BarriosVulnerables/static/adjunto/Sintesis_metodologica_general_catalogo_bbvv.pdf

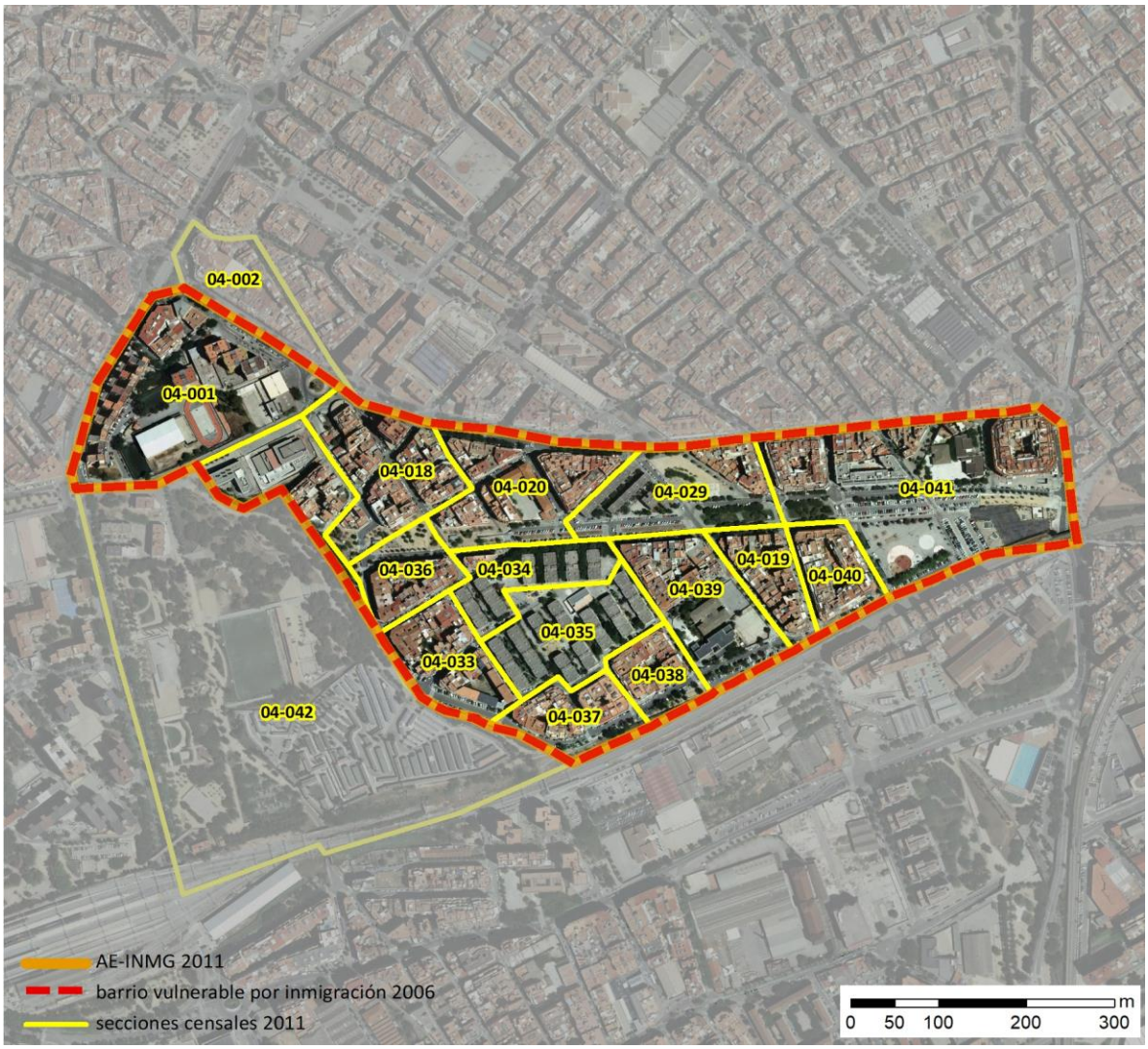

Localización en detalle del AE-INMG

Datos básicos del AE-INMG (1)

Población total	13.000
Población nacida en el extranjero total	3.575
Población nacida en el extranjero (excepto UE-15)	3.355
Densidad población (hab/Km²)	30.180,54
Superficie (ha)	43,07
Nº de secciones censales	16

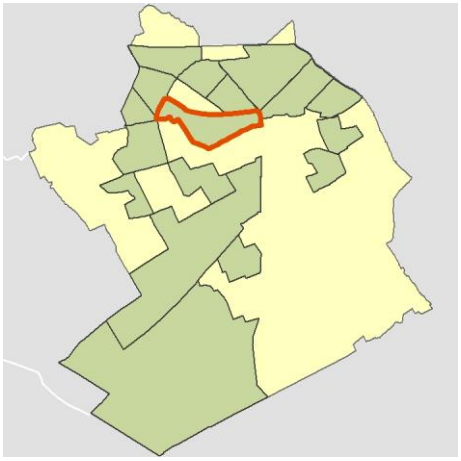

Localización del AE-INMG dentro del término municipal

	Valor del AE-INMG	Valor de referencia (2)
INDICADOR DE INMIGRACIÓN (I-INMG) (3)	**25,81 %**	20,00%

(1) Área Estadística con concentraciones significativas de población inmigrante (AE-INMG)

(2) Valor que se ha tomado como referencia para este estudio

(3) Indicador de Inmigración: (I-INMG): Porcentaje de población nacida en países no pertenecientes a la UE-14, respecto a la población total. Se calcula restando al número total de nacidos en el extranjero, los nacidos en los países de la UE-14: Alemania; Austria; Bélgica; Dinamarca; Finlandia; Francia; Reino Unido; Grecia; Irlanda; Italia; Luxemburgo; Países Bajos; Portugal; y Suecia.

Datos sociodemográficos (Censo 2011)	Sección censal 0810104001 Valores absolutos	Sección censal 0810104001 %	AE-INMG 08101009 Valores absolutos	AE-INMG 08101009 %
Población total	725		13.000	
Población nacida en el extranjero total	25	3,45	3.575	27,50
Población nacida en el extranjero (excepto UE-15)	0	0,00	3.355	25,81

	Sección	AE-INMG	Municipio	Comunidad Autónoma	España
INDICADOR DE INMIGRACIÓN (I-INMG)	0,00	25,81	22,10	13,60	9,99
INDICADORES BÁSICOS DE VULNERABILIDAD URBANA (IBVU) (4)					
IBVU Estudios (5)	23,26	s.d.	14,07	10,02	10,92
IBVU Vivienda (6)	19,40	17,32	13,92	7,60	6,99
IBVU Paro (7)	31,03	s.d.	28,49	25,75	29,64

(4) Además del Indicador de Inmigración (I-INMG) se ofrecen los valores de los 3 Indicadores Básicos de Vulnerabilidad Urbana (IBVU) para poder analizar la situación de cada sección censal y AE-INMG en relación con los valores de referencia de vulnerabilidad para estos 3 indicadores.

(5) IBVU Estudios: Porcentaje de población analfabeta y sin estudios de 16 años o más, sobre el total de población de 16 años o más. Valor de referencia de vulnerabilidad (2011): 16,38%.

(6) IBVU Vivienda: Porcentaje de viviendas familiares (principales, secundarias, vacías) en edificios en estado en estado ruinoso, malo o deficiente, sobre el total de viviendas familiares (principales, secundarias, vacías). Valor de referencia de vulnerabilidad (2011): 17,50 %.

(7) IBVU Paro: Porcentaje de la población de 16 años o más en situación de paro, respecto al total de población activa de 16 años o más. Valor de referencia de vulnerabilidad (2011): 42,33 %.

Definiciones

ÁREA ESTADÍSTICA CON CONCENTRACIONES SIGNIFICATIVAS DE POBLACIÓN INMIGRANTE (AE-INMG)

Agrupación de secciones censales colindantes y de cierta homogeneidad urbanística, de entre 3.500 y 15.000 habitantes en las que el valor de Indicador de Inmigración (I-INMG) del conjunto supera el valor establecido como referencia (20%).

INDICADOR DE INMIGRACIÓN (I-INMG)

Porcentaje de población nacida en países no pertenecientes a la UE-14, respecto a la población total. Se calcula restando al número total de nacidos en el extranjero, los nacidos en los países de la UE-14: Alemania; Austria; Bélgica; Dinamarca; Finlandia; Francia; Reino Unido; Grecia; Irlanda; Italia; Luxemburgo; Países Bajos; Portugal; y Suecia.

Síntesis Metodológica

El cuerpo de estudio del Catálogo de Barrios Vulnerables de 2011 sigue el criterio establecido en los Catálogos anteriores: centrándose en los municipios mayores de 50.000 habitantes y capitales de provincia. Los trabajos del Catálogo de 2011, siguen la misma metodología que los de 1991, 2001, y 2006, con la única particularidad de que sólo identifican las Áreas Estadísticas Vulnerables, sin realizar el análisis urbanístico detallado que permitía identificar a partir de ellas los Barrios Vulnerables. En el Catálogo de 2011 se han delimitado AE-INMG (Área Estadística con concentraciones significativas de población inmigrante) y AEV (Áreas Estadísticas Vulnerables según los 3 Indicadores Básicos de Vulnerabilidad Urbana: IBVU Estudios, IBVU Vivienda o IBVU Paro). Estas delimitaciones son independientes y pueden superponerse para su análisis en el Visor del Catálogo.

En el caso del Indicador de Inmigración (I-INMG), para el desarrollo del estudio de 2011 se ha partido del análisis de la evolución de los Barrios con concentraciones significativas de población inmigrante identificados previamente en el año 2006, viendo primero si seguían o no cumpliendo esta condición en el año 2011. Posteriormente, se han identificado las nuevas Áreas Estadísticas con concentraciones significativas de población inmigrante (AE-INMG) no coincidentes con Barrios identificados en el Catálogo de 2006, incluyendo también las ciudades que no contaban con Barrios de este tipo en el año 2006.

Una vez identificadas las secciones censales que en 2011 superan los umbrales de referencia del Indicador de Inmigración (I-INMG), se procede a agrupar estas secciones en Áreas Estadísticas con concentraciones significativas de población inmigrante (AE-INMG).

La metodología detallada completa puede consultarse en:

https://apps.fomento.gob.es/BarriosVulnerables/static/adjunto/Sintesis_metodologica_general_catalogo_bbvv.pdf

Datos sociodemográficos (Censo 2011)	Sección censal 0810104002		AE-INMG 08101009	
	Valores absolutos	%	Valores absolutos	%
Población total	1.305		13.000	
Población nacida en el extranjero total	500	38,31	3.575	27,50
Población nacida en el extranjero (excepto UE-15)	500	38,31	3.355	25,81

	Sección	AE-INMG	Municipio	Comunidad Autónoma	España
INDICADOR DE INMIGRACIÓN (I-INMG)	38,31	25,81	22,10	13,60	9,99
INDICADORES BÁSICOS DE VULNERABILIDAD URBANA (IBVU) (4)					
IBVU Estudios (5)	10,63	s.d.	14,07	10,02	10,92
IBVU Vivienda (6)	43,12	17,32	13,92	7,60	6,99
IBVU Paro (7)	35,03	s.d.	28,49	25,75	29,64

(4) Además del Indicador de Inmigración (I-INMG) se ofrecen los valores de los 3 Indicadores Básicos de Vulnerabilidad Urbana (IBVU) para poder analizar la situación de cada sección censal y AE-INMG en relación con los valores de referencia de vulnerabilidad para estos 3 indicadores.

(5) IBVU Estudios: Porcentaje de población analfabeta y sin estudios de 16 años o más, sobre el total de población de 16 años o más. Valor de referencia de vulnerabilidad (2011): 16,38%.

(6) IBVU Vivienda: Porcentaje de viviendas familiares (principales, secundarias, vacías) en edificios en estado en estado ruinoso, malo o deficiente, sobre el total de viviendas familiares (principales, secundarias, vacías). Valor de referencia de vulnerabilidad (2011): 17,50 %.

(7) IBVU Paro: Porcentaje de la población de 16 años o más en situación de paro, respecto al total de población activa de 16 años o más. Valor de referencia de vulnerabilidad (2011): 42,33 %.

Definiciones

ÁREA ESTADÍSTICA CON CONCENTRACIONES SIGNIFICATIVAS DE POBLACIÓN INMIGRANTE (AE-INMG)

Agrupación de secciones censales colindantes y de cierta homogeneidad urbanística, de entre 3.500 y 15.000 habitantes en las que el valor de Indicador de Inmigración (I-INMG) del conjunto supera el valor establecido como referencia (20%).

INDICADOR DE INMIGRACIÓN (I-INMG)

Porcentaje de población nacida en países no pertenecientes a la UE-14, respecto a la población total. Se calcula restando al número total de nacidos en el extranjero, los nacidos en los países de la UE-14: Alemania; Austria; Bélgica; Dinamarca; Finlandia; Francia; Reino Unido; Grecia; Irlanda; Italia; Luxemburgo; Países Bajos; Portugal; y Suecia.

Síntesis Metodológica

El cuerpo de estudio del Catálogo de Barrios Vulnerables de 2011 sigue el criterio establecido en los Catálogos anteriores: centrándose en los municipios mayores de 50.000 habitantes y capitales de provincia. Los trabajos del Catálogo de 2011, siguen la misma metodología que los de 1991, 2001, y 2006, con la única particularidad de que sólo identifican las Áreas Estadísticas Vulnerables, sin realizar el análisis urbanístico detallado que permitía identificar a partir de ellas los Barrios Vulnerables. En el Catálogo de 2011 se han delimitado AE-INMG (Área Estadística con concentraciones significativas de población inmigrante) y AEV (Áreas Estadísticas Vulnerables según los 3 Indicadores Básicos de Vulnerabilidad Urbana: IBVU Estudios, IBVU Vivienda o IBVU Paro). Estas delimitaciones son independientes y pueden superponerse para su análisis en el Visor del Catálogo.

En el caso del Indicador de Inmigración (I-INMG), para el desarrollo del estudio de 2011 se ha partido del análisis de la evolución de los Barrios con concentraciones significativas de población inmigrante identificados previamente en el año 2006, viendo primero si seguían o no cumpliendo esta condición en el año 2011. Posteriormente, se han identificado las nuevas Áreas Estadísticas con concentraciones significativas de población inmigrante (AE-INMG) no coincidentes con Barrios identificados en el Catálogo de 2006, incluyendo también las ciudades que no contaban con Barrios de este tipo en el año 2006.

Una vez identificadas las secciones censales que en 2011 superan los umbrales de referencia del Indicador de Inmigración (I-INMG), se procede a agrupar estas secciones en Áreas Estadísticas con concentraciones significativas de población inmigrante (AE-INMG).

La metodología detallada completa puede consultarse en:

https://apps.fomento.gob.es/BarriosVulnerables/static/adjunto/Sintesis_metodologica_general_catalogo_bbvv.pdf

Datos sociodemográficos (Censo 2011)	Sección censal 0810104018		AE-INMG 08101009	
	Valores absolutos	%	Valores absolutos	%
Población total	980		13.000	
Población nacida en el extranjero total	390	39,80	3.575	27,50
Población nacida en el extranjero (excepto UE-15)	350	35,71	3.355	25,81

	Sección	AE-INMG	Municipio	Comunidad Autónoma	España
INDICADOR DE INMIGRACIÓN (I-INMG)	35,71	25,81	22,10	13,60	9,99
INDICADORES BÁSICOS DE VULNERABILIDAD URBANA (IBVU) (4)					
IBVU Estudios (5)	9,32	s.d.	14,07	10,02	10,92
IBVU Vivienda (6)	42,06	17,32	13,92	7,60	6,99
IBVU Paro (7)	26,79	s.d.	28,49	25,75	29,64

(4) Además del Indicador de Inmigración (I-INMG) se ofrecen los valores de los 3 Indicadores Básicos de Vulnerabilidad Urbana (IBVU) para poder analizar la situación de cada sección censal y AE-INMG en relación con los valores de referencia de vulnerabilidad para estos 3 indicadores.

(5) IBVU Estudios: Porcentaje de población analfabeta y sin estudios de 16 años o más, sobre el total de población de 16 años o más. Valor de referencia de vulnerabilidad (2011): 16,38%.

(6) IBVU Vivienda: Porcentaje de viviendas familiares (principales, secundarias, vacías) en edificios en estado en estado ruinoso, malo o deficiente, sobre el total de viviendas familiares (principales, secundarias, vacías). Valor de referencia de vulnerabilidad (2011): 17,50 %.

(7) IBVU Paro: Porcentaje de la población de 16 años o más en situación de paro, respecto al total de población activa de 16 años o más. Valor de referencia de vulnerabilidad (2011): 42,33 %.

Definiciones

ÁREA ESTADÍSTICA CON CONCENTRACIONES SIGNIFICATIVAS DE POBLACIÓN INMIGRANTE (AE-INMG)

Agrupación de secciones censales colindantes y de cierta homogeneidad urbanística, de entre 3.500 y 15.000 habitantes en las que el valor de Indicador de Inmigración (I-INMG) del conjunto supera el valor establecido como referencia (20%).

INDICADOR DE INMIGRACIÓN (I-INMG)

Porcentaje de población nacida en países no pertenecientes a la UE-14, respecto a la población total. Se calcula restando al número total de nacidos en el extranjero, los nacidos en los países de la UE-14: Alemania; Austria; Bélgica; Dinamarca; Finlandia; Francia; Reino Unido; Grecia; Irlanda; Italia; Luxemburgo; Países Bajos; Portugal; y Suecia.

Síntesis Metodológica

El cuerpo de estudio del Catálogo de Barrios Vulnerables de 2011 sigue el criterio establecido en los Catálogos anteriores: centrándose en los municipios mayores de 50.000 habitantes y capitales de provincia. Los trabajos del Catálogo de 2011, siguen la misma metodología que los de 1991, 2001, y 2006, con la única particularidad de que sólo identifican las Áreas Estadísticas Vulnerables, sin realizar el análisis urbanístico detallado que permitía identificar a partir de ellas los Barrios Vulnerables. En el Catálogo de 2011 se han delimitado AE-INMG (Área Estadística con concentraciones significativas de población inmigrante) y AEV (Áreas Estadísticas Vulnerables según los 3 Indicadores Básicos de Vulnerabilidad Urbana: IBVU Estudios, IBVU Vivienda o IBVU Paro). Estas delimitaciones son independientes y pueden superponerse para su análisis en el Visor del Catálogo.

En el caso del Indicador de Inmigración (I-INMG), para el desarrollo del estudio de 2011 se ha partido del análisis de la evolución de los Barrios con concentraciones significativas de población inmigrante identificados previamente en el año 2006, viendo primero si seguían o no cumpliendo esta condición en el año 2011. Posteriormente, se han identificado las nuevas Áreas Estadísticas con concentraciones significativas de población inmigrante (AE-INMG) no coincidentes con Barrios identificados en el Catálogo de 2006, incluyendo también las ciudades que no contaban con Barrios de este tipo en el año 2006.

Una vez identificadas las secciones censales que en 2011 superan los umbrales de referencia del Indicador de Inmigración (I-INMG), se procede a agrupar estas secciones en Áreas Estadísticas con concentraciones significativas de población inmigrante (AE-INMG).

La metodología detallada completa puede consultarse en:

https://apps.fomento.gob.es/BarriosVulnerables/static/adjunto/Sintesis_metodologica_general_catalogo_bbvv.pdf

Datos sociodemográficos (Censo 2011)	Sección censal 0810104019 Valores absolutos	%	AE-INMG 08101009 Valores absolutos	%
Población total	705		13.000	
Población nacida en el extranjero total	185	26,24	3.575	27,50
Población nacida en el extranjero (excepto UE-15)	190	26,95	3.355	25,81

	Sección	AE-INMG	Municipio	Comunidad Autónoma	España
INDICADOR DE INMIGRACIÓN (I-INMG)	26,95	25,81	22,10	13,60	9,99
INDICADORES BÁSICOS DE VULNERABILIDAD URBANA (IBVU) (4)					
IBVU Estudios (5)	10,17	s.d.	14,07	10,02	10,92
IBVU Vivienda (6)	33,93	17,32	13,92	7,60	6,99
IBVU Paro (7)	21,79	s.d.	28,49	25,75	29,64

(4) Además del Indicador de Inmigración (I-INMG) se ofrecen los valores de los 3 Indicadores Básicos de Vulnerabilidad Urbana (IBVU) para poder analizar la situación de cada sección censal y AE-INMG en relación con los valores de referencia de vulnerabilidad para estos 3 indicadores.

(5) IBVU Estudios: Porcentaje de población analfabeta y sin estudios de 16 años o más, sobre el total de población de 16 años o más. Valor de referencia de vulnerabilidad (2011): 16,38%.

(6) IBVU Vivienda: Porcentaje de viviendas familiares (principales, secundarias, vacías) en edificios en estado en estado ruinoso, malo o deficiente, sobre el total de viviendas familiares (principales, secundarias, vacías). Valor de referencia de vulnerabilidad (2011): 17,50 %.

(7) IBVU Paro: Porcentaje de la población de 16 años o más en situación de paro, respecto al total de población activa de 16 años o más. Valor de referencia de vulnerabilidad (2011): 42,33 %.

Definiciones

ÁREA ESTADÍSTICA CON CONCENTRACIONES SIGNIFICATIVAS DE POBLACIÓN INMIGRANTE (AE-INMG)

Agrupación de secciones censales colindantes y de cierta homogeneidad urbanística, de entre 3.500 y 15.000 habitantes en las que el valor de Indicador de Inmigración (I-INMG) del conjunto supera el valor establecido como referencia (20%).

INDICADOR DE INMIGRACIÓN (I-INMG)

Porcentaje de población nacida en países no pertenecientes a la UE-14, respecto a la población total. Se calcula restando al número total de nacidos en el extranjero, los nacidos en los países de la UE-14: Alemania; Austria; Bélgica; Dinamarca; Finlandia; Francia; Reino Unido; Grecia; Irlanda; Italia; Luxemburgo; Países Bajos; Portugal; y Suecia.

Síntesis Metodológica

El cuerpo de estudio del Catálogo de Barrios Vulnerables de 2011 sigue el criterio establecido en los Catálogos anteriores: centrándose en los municipios mayores de 50.000 habitantes y capitales de provincia. Los trabajos del Catálogo de 2011, siguen la misma metodología que los de 1991, 2001, y 2006, con la única particularidad de que sólo identifican las Áreas Estadísticas Vulnerables, sin realizar el análisis urbanístico detallado que permitía identificar a partir de ellas los Barrios Vulnerables. En el Catálogo de 2011 se han delimitado AE-INMG (Área Estadística con concentraciones significativas de población inmigrante) y AEV (Áreas Estadísticas Vulnerables según los 3 Indicadores Básicos de Vulnerabilidad Urbana: IBVU Estudios, IBVU Vivienda o IBVU Paro). Estas delimitaciones son independientes y pueden superponerse para su análisis en el Visor del Catálogo.

En el caso del Indicador de Inmigración (I-INMG), para el desarrollo del estudio de 2011 se ha partido del análisis de la evolución de los Barrios con concentraciones significativas de población inmigrante identificados previamente en el año 2006, viendo primero si seguían o no cumpliendo esta condición en el año 2011. Posteriormente, se han identificado las nuevas Áreas Estadísticas con concentraciones significativas de población inmigrante (AE-INMG) no coincidentes con Barrios identificados en el Catálogo de 2006, incluyendo también las ciudades que no contaban con Barrios de este tipo en el año 2006.

Una vez identificadas las secciones censales que en 2011 superan los umbrales de referencia del Indicador de Inmigración (I-INMG), se procede a agrupar estas secciones en Áreas Estadísticas con concentraciones significativas de población inmigrante (AE-INMG).

La metodología detallada completa puede consultarse en:

https://apps.fomento.gob.es/BarriosVulnerables/static/adjunto/Sintesis_metodologica_general_catalogo_bbvv.pdf

Datos sociodemográficos (Censo 2011)	Sección censal 0810104020		AE-INMG 08101009	
	Valores absolutos	%	Valores absolutos	%
Población total	1.335		13.000	
Población nacida en el extranjero total	515	38,58	3.575	27,50
Población nacida en el extranjero (excepto UE-15)	520	38,95	3.355	25,81

	Sección	AE-INMG	Municipio	Comunidad Autónoma	España
INDICADOR DE INMIGRACIÓN (I-INMG)	38,95	25,81	22,10	13,60	9,99
INDICADORES BÁSICOS DE VULNERABILIDAD URBANA (IBVU) (4)					
IBVU Estudios (5)	10,25	s.d.	14,07	10,02	10,92
IBVU Vivienda (6)	13,08	17,32	13,92	7,60	6,99
IBVU Paro (7)	26,06	s.d.	28,49	25,75	29,64

(4) Además del Indicador de Inmigración (I-INMG) se ofrecen los valores de los 3 Indicadores Básicos de Vulnerabilidad Urbana (IBVU) para poder analizar la situación de cada sección censal y AE-INMG en relación con los valores de referencia de vulnerabilidad para estos 3 indicadores.

(5) IBVU Estudios: Porcentaje de población analfabeta y sin estudios de 16 años o más, sobre el total de población de 16 años o más. Valor de referencia de vulnerabilidad (2011): 16,38%.

(6) IBVU Vivienda: Porcentaje de viviendas familiares (principales, secundarias, vacías) en edificios en estado en estado ruinoso, malo o deficiente, sobre el total de viviendas familiares (principales, secundarias, vacías). Valor de referencia de vulnerabilidad (2011): 17,50 %.

(7) IBVU Paro: Porcentaje de la población de 16 años o más en situación de paro, respecto al total de población activa de 16 años o más. Valor de referencia de vulnerabilidad (2011): 42,33 %.

Definiciones

ÁREA ESTADÍSTICA CON CONCENTRACIONES SIGNIFICATIVAS DE POBLACIÓN INMIGRANTE (AE-INMG)

Agrupación de secciones censales colindantes y de cierta homogeneidad urbanística, de entre 3.500 y 15.000 habitantes en las que el valor de Indicador de Inmigración (I-INMG) del conjunto supera el valor establecido como referencia (20%).

INDICADOR DE INMIGRACIÓN (I-INMG)

Porcentaje de población nacida en países no pertenecientes a la UE-14, respecto a la población total. Se calcula restando al número total de nacidos en el extranjero, los nacidos en los países de la UE-14: Alemania; Austria; Bélgica; Dinamarca; Finlandia; Francia; Reino Unido; Grecia; Irlanda; Italia; Luxemburgo; Países Bajos; Portugal; y Suecia.

Síntesis Metodológica

El cuerpo de estudio del Catálogo de Barrios Vulnerables de 2011 sigue el criterio establecido en los Catálogos anteriores: centrándose en los municipios mayores de 50.000 habitantes y capitales de provincia. Los trabajos del Catálogo de 2011, siguen la misma metodología que los de 1991, 2001, y 2006, con la única particularidad de que sólo identifican las Áreas Estadísticas Vulnerables, sin realizar el análisis urbanístico detallado que permitía identificar a partir de ellas los Barrios Vulnerables. En el Catálogo de 2011 se han delimitado AE-INMG (Área Estadística con concentraciones significativas de población inmigrante) y AEV (Áreas Estadísticas Vulnerables según los 3 Indicadores Básicos de Vulnerabilidad Urbana: IBVU Estudios, IBVU Vivienda o IBVU Paro). Estas delimitaciones son independientes y pueden superponerse para su análisis en el Visor del Catálogo.

En el caso del Indicador de Inmigración (I-INMG), para el desarrollo del estudio de 2011 se ha partido del análisis de la evolución de los Barrios con concentraciones significativas de población inmigrante identificados previamente en el año 2006, viendo primero si seguían o no cumpliendo esta condición en el año 2011. Posteriormente, se han identificado las nuevas Áreas Estadísticas con concentraciones significativas de población inmigrante (AE-INMG) no coincidentes con Barrios identificados en el Catálogo de 2006, incluyendo también las ciudades que no contaban con Barrios de este tipo en el año 2006.

Una vez identificadas las secciones censales que en 2011 superan los umbrales de referencia del Indicador de Inmigración (I-INMG), se procede a agrupar estas secciones en Áreas Estadísticas con concentraciones significativas de población inmigrante (AE-INMG).

La metodología detallada completa puede consultarse en:

https://apps.fomento.gob.es/BarriosVulnerables/static/adjunto/Sintesis_metodologica_general_catalogo_bbvv.pdf

Datos sociodemográficos (Censo 2011)	Sección censal 0810104029		AE-INMG 08101009	
	Valores absolutos	%	Valores absolutos	%
Población total	595		13.000	
Población nacida en el extranjero total	215	36,13	3.575	27,50
Población nacida en el extranjero (excepto UE-15)	215	36,13	3.355	25,81

	Sección	AE-INMG	Municipio	Comunidad Autónoma	España
INDICADOR DE INMIGRACIÓN (I-INMG)	36,13	25,81	22,10	13,60	9,99
INDICADORES BÁSICOS DE VULNERABILIDAD URBANA (IBVU) (4)					
IBVU Estudios (5)	17,82	s.d.	14,07	10,02	10,92
IBVU Vivienda (6)	0,00	17,32	13,92	7,60	6,99
IBVU Paro (7)	s.d.	s.d.	28,49	25,75	29,64

(4) Además del Indicador de Inmigración (I-INMG) se ofrecen los valores de los 3 Indicadores Básicos de Vulnerabilidad Urbana (IBVU) para poder analizar la situación de cada sección censal y AE-INMG en relación con los valores de referencia de vulnerabilidad para estos 3 indicadores.

(5) IBVU Estudios: Porcentaje de población analfabeta y sin estudios de 16 años o más, sobre el total de población de 16 años o más. Valor de referencia de vulnerabilidad (2011): 16,38%.

(6) IBVU Vivienda: Porcentaje de viviendas familiares (principales, secundarias, vacías) en edificios en estado en estado ruinoso, malo o deficiente, sobre el total de viviendas familiares (principales, secundarias, vacías). Valor de referencia de vulnerabilidad (2011): 17,50 %.

(7) IBVU Paro: Porcentaje de la población de 16 años o más en situación de paro, respecto al total de población activa de 16 años o más. Valor de referencia de vulnerabilidad (2011): 42,33 %.

Definiciones

ÁREA ESTADÍSTICA CON CONCENTRACIONES SIGNIFICATIVAS DE POBLACIÓN INMIGRANTE (AE-INMG)

Agrupación de secciones censales colindantes y de cierta homogeneidad urbanística, de entre 3.500 y 15.000 habitantes en las que el valor de Indicador de Inmigración (I-INMG) del conjunto supera el valor establecido como referencia (20%).

INDICADOR DE INMIGRACIÓN (I-INMG)

Porcentaje de población nacida en países no pertenecientes a la UE-14, respecto a la población total. Se calcula restando al número total de nacidos en el extranjero, los nacidos en los países de la UE-14: Alemania; Austria; Bélgica; Dinamarca; Finlandia; Francia; Reino Unido; Grecia; Irlanda; Italia; Luxemburgo; Países Bajos; Portugal; y Suecia.

Síntesis Metodológica

El cuerpo de estudio del Catálogo de Barrios Vulnerables de 2011 sigue el criterio establecido en los Catálogos anteriores: centrándose en los municipios mayores de 50.000 habitantes y capitales de provincia. Los trabajos del Catálogo de 2011, siguen la misma metodología que los de 1991, 2001, y 2006, con la única particularidad de que sólo identifican las Áreas Estadísticas Vulnerables, sin realizar el análisis urbanístico detallado que permitía identificar a partir de ellas los Barrios Vulnerables. En el Catálogo de 2011 se han delimitado AE-INMG (Área Estadística con concentraciones significativas de población inmigrante) y AEV (Áreas Estadísticas Vulnerables según los 3 Indicadores Básicos de Vulnerabilidad Urbana: IBVU Estudios, IBVU Vivienda o IBVU Paro). Estas delimitaciones son independientes y pueden superponerse para su análisis en el Visor del Catálogo.

En el caso del Indicador de Inmigración (I-INMG), para el desarrollo del estudio de 2011 se ha partido del análisis de la evolución de los Barrios con concentraciones significativas de población inmigrante identificados previamente en el año 2006, viendo primero si seguían o no cumpliendo esta condición en el año 2011. Posteriormente, se han identificado las nuevas Áreas Estadísticas con concentraciones significativas de población inmigrante (AE-INMG) no coincidentes con Barrios identificados en el Catálogo de 2006, incluyendo también las ciudades que no contaban con Barrios de este tipo en el año 2006.

Una vez identificadas las secciones censales que en 2011 superan los umbrales de referencia del Indicador de Inmigración (I-INMG), se procede a agrupar estas secciones en Áreas Estadísticas con concentraciones significativas de población inmigrante (AE-INMG).

La metodología detallada completa puede consultarse en:

https://apps.fomento.gob.es/BarriosVulnerables/static/adjunto/Sintesis_metodologica_general_catalogo_bbvv.pdf

Datos sociodemográficos (Censo 2011)	Sección censal 0810104033 Valores absolutos	%	AE-INMG 08101009 Valores absolutos	%
Población total	985		13.000	
Población nacida en el extranjero total	400	40,61	3.575	27,50
Población nacida en el extranjero (excepto UE-15)	385	39,09	3.355	25,81

	Sección	AE-INMG	Municipio	Comunidad Autónoma	España
INDICADOR DE INMIGRACIÓN (I-INMG)	39,09	25,81	22,10	13,60	9,99
INDICADORES BÁSICOS DE VULNERABILIDAD URBANA (IBVU) (4)					
IBVU Estudios (5)	24,26	s.d.	14,07	10,02	10,92
IBVU Vivienda (6)	24,14	17,32	13,92	7,60	6,99
IBVU Paro (7)	41,38	s.d.	28,49	25,75	29,64

(4) Además del Indicador de Inmigración (I-INMG) se ofrecen los valores de los 3 Indicadores Básicos de Vulnerabilidad Urbana (IBVU) para poder analizar la situación de cada sección censal y AE-INMG en relación con los valores de referencia de vulnerabilidad para estos 3 indicadores.

(5) IBVU Estudios: Porcentaje de población analfabeta y sin estudios de 16 años o más, sobre el total de población de 16 años o más. Valor de referencia de vulnerabilidad (2011): 16,38%.

(6) IBVU Vivienda: Porcentaje de viviendas familiares (principales, secundarias, vacías) en edificios en estado en estado ruinoso, malo o deficiente, sobre el total de viviendas familiares (principales, secundarias, vacías). Valor de referencia de vulnerabilidad (2011): 17,50 %.

(7) IBVU Paro: Porcentaje de la población de 16 años o más en situación de paro, respecto al total de población activa de 16 años o más. Valor de referencia de vulnerabilidad (2011): 42,33 %.

Definiciones

ÁREA ESTADÍSTICA CON CONCENTRACIONES SIGNIFICATIVAS DE POBLACIÓN INMIGRANTE (AE-INMG)

Agrupación de secciones censales colindantes y de cierta homogeneidad urbanística, de entre 3.500 y 15.000 habitantes en las que el valor de Indicador de Inmigración (I-INMG) del conjunto supera el valor establecido como referencia (20%).

INDICADOR DE INMIGRACIÓN (I-INMG)

Porcentaje de población nacida en países no pertenecientes a la UE-14, respecto a la población total. Se calcula restando al número total de nacidos en el extranjero, los nacidos en los países de la UE-14: Alemania; Austria; Bélgica; Dinamarca; Finlandia; Francia; Reino Unido; Grecia; Irlanda; Italia; Luxemburgo; Países Bajos; Portugal; y Suecia.

Síntesis Metodológica

El cuerpo de estudio del Catálogo de Barrios Vulnerables de 2011 sigue el criterio establecido en los Catálogos anteriores: centrándose en los municipios mayores de 50.000 habitantes y capitales de provincia. Los trabajos del Catálogo de 2011, siguen la misma metodología que los de 1991, 2001, y 2006, con la única particularidad de que sólo identifican las Áreas Estadísticas Vulnerables, sin realizar el análisis urbanístico detallado que permitía identificar a partir de ellas los Barrios Vulnerables. En el Catálogo de 2011 se han delimitado AE-INMG (Área Estadística con concentraciones significativas de población inmigrante) y AEV (Áreas Estadísticas Vulnerables según los 3 Indicadores Básicos de Vulnerabilidad Urbana: IBVU Estudios, IBVU Vivienda o IBVU Paro). Estas delimitaciones son independientes y pueden superponerse para su análisis en el Visor del Catálogo.

En el caso del Indicador de Inmigración (I-INMG), para el desarrollo del estudio de 2011 se ha partido del análisis de la evolución de los Barrios con concentraciones significativas de población inmigrante identificados previamente en el año 2006, viendo primero si seguían o no cumpliendo esta condición en el año 2011. Posteriormente, se han identificado las nuevas Áreas Estadísticas con concentraciones significativas de población inmigrante (AE-INMG) no coincidentes con Barrios identificados en el Catálogo de 2006, incluyendo también las ciudades que no contaban con Barrios de este tipo en el año 2006.

Una vez identificadas las secciones censales que en 2011 superan los umbrales de referencia del Indicador de Inmigración (I-INMG), se procede a agrupar estas secciones en Áreas Estadísticas con concentraciones significativas de población inmigrante (AE-INMG).

La metodología detallada completa puede consultarse en:

https://apps.fomento.gob.es/BarriosVulnerables/static/adjunto/Sintesis_metodologica_general_catalogo_bbvv.pdf

Datos sociodemográficos (Censo 2011)	Sección censal 0810104034		AE-INMG 08101009	
	Valores absolutos	%	Valores absolutos	%
Población total	385		13.000	
Población nacida en el extranjero total	65	16,88	3.575	27,50
Población nacida en el extranjero (excepto UE-15)	0	0,00	3.355	25,81

	Sección	AE-INMG	Municipio	Comunidad Autónoma	España
INDICADOR DE INMIGRACIÓN (I-INMG)	0,00	25,81	22,10	13,60	9,99
INDICADORES BÁSICOS DE VULNERABILIDAD URBANA (IBVU) (4)					
IBVU Estudios (5)	s.d.	s.d.	14,07	10,02	10,92
IBVU Vivienda (6)	0,00	17,32	13,92	7,60	6,99
IBVU Paro (7)	s.d.	s.d.	28,49	25,75	29,64

(4) Además del Indicador de Inmigración (I-INMG) se ofrecen los valores de los 3 Indicadores Básicos de Vulnerabilidad Urbana (IBVU) para poder analizar la situación de cada sección censal y AE-INMG en relación con los valores de referencia de vulnerabilidad para estos 3 indicadores.

(5) IBVU Estudios: Porcentaje de población analfabeta y sin estudios de 16 años o más, sobre el total de población de 16 años o más. Valor de referencia de vulnerabilidad (2011): 16,38%.

(6) IBVU Vivienda: Porcentaje de viviendas familiares (principales, secundarias, vacías) en edificios en estado en estado ruinoso, malo o deficiente, sobre el total de viviendas familiares (principales, secundarias, vacías). Valor de referencia de vulnerabilidad (2011): 17,50 %.

(7) IBVU Paro: Porcentaje de la población de 16 años o más en situación de paro, respecto al total de población activa de 16 años o más. Valor de referencia de vulnerabilidad (2011): 42,33 %.

Definiciones

ÁREA ESTADÍSTICA CON CONCENTRACIONES SIGNIFICATIVAS DE POBLACIÓN INMIGRANTE (AE-INMG)

Agrupación de secciones censales colindantes y de cierta homogeneidad urbanística, de entre 3.500 y 15.000 habitantes en las que el valor de Indicador de Inmigración (I-INMG) del conjunto supera el valor establecido como referencia (20%).

INDICADOR DE INMIGRACIÓN (I-INMG)

Porcentaje de población nacida en países no pertenecientes a la UE-14, respecto a la población total. Se calcula restando al número total de nacidos en el extranjero, los nacidos en los países de la UE-14: Alemania; Austria; Bélgica; Dinamarca; Finlandia; Francia; Reino Unido; Grecia; Irlanda; Italia; Luxemburgo; Países Bajos; Portugal; y Suecia.

Síntesis Metodológica

El cuerpo de estudio del Catálogo de Barrios Vulnerables de 2011 sigue el criterio establecido en los Catálogos anteriores: centrándose en los municipios mayores de 50.000 habitantes y capitales de provincia. Los trabajos del Catálogo de 2011, siguen la misma metodología que los de 1991, 2001, y 2006, con la única particularidad de que sólo identifican las Áreas Estadísticas Vulnerables, sin realizar el análisis urbanístico detallado que permitía identificar a partir de ellas los Barrios Vulnerables. En el Catálogo de 2011 se han delimitado AE-INMG (Área Estadística con concentraciones significativas de población inmigrante) y AEV (Áreas Estadísticas Vulnerables según los 3 Indicadores Básicos de Vulnerabilidad Urbana: IBVU Estudios, IBVU Vivienda o IBVU Paro). Estas delimitaciones son independientes y pueden superponerse para su análisis en el Visor del Catálogo.

En el caso del Indicador de Inmigración (I-INMG), para el desarrollo del estudio de 2011 se ha partido del análisis de la evolución de los Barrios con concentraciones significativas de población inmigrante identificados previamente en el año 2006, viendo primero si seguían o no cumpliendo esta condición en el año 2011. Posteriormente, se han identificado las nuevas Áreas Estadísticas con concentraciones significativas de población inmigrante (AE-INMG) no coincidentes con Barrios identificados en el Catálogo de 2006, incluyendo también las ciudades que no contaban con Barrios de este tipo en el año 2006.

Una vez identificadas las secciones censales que en 2011 superan los umbrales de referencia del Indicador de Inmigración (I-INMG), se procede a agrupar estas secciones en Áreas Estadísticas con concentraciones significativas de población inmigrante (AE-INMG).

La metodología detallada completa puede consultarse en:

https://apps.fomento.gob.es/BarriosVulnerables/static/adjunto/Sintesis_metodologica_general_catalogo_bbvv.pdf

Datos sociodemográficos (Censo 2011)	Sección censal 0810104035		AE-INMG 08101009	
	Valores absolutos	%	Valores absolutos	%
Población total	525		13.000	
Población nacida en el extranjero total	125	23,81	3.575	27,50
Población nacida en el extranjero (excepto UE-15)	130	24,76	3.355	25,81

	Sección	AE-INMG	Municipio	Comunidad Autónoma	España
INDICADOR DE INMIGRACIÓN (I-INMG)	24,76	25,81	22,10	13,60	9,99
INDICADORES BÁSICOS DE VULNERABILIDAD URBANA (IBVU) (4)					
IBVU Estudios (5)	29,76	s.d.	14,07	10,02	10,92
IBVU Vivienda (6)	0,00	17,32	13,92	7,60	6,99
IBVU Paro (7)	s.d.	s.d.	28,49	25,75	29,64

(4) Además del Indicador de Inmigración (I-INMG) se ofrecen los valores de los 3 Indicadores Básicos de Vulnerabilidad Urbana (IBVU) para poder analizar la situación de cada sección censal y AE-INMG en relación con los valores de referencia de vulnerabilidad para estos 3 indicadores.

(5) IBVU Estudios: Porcentaje de población analfabeta y sin estudios de 16 años o más, sobre el total de población de 16 años o más. Valor de referencia de vulnerabilidad (2011): 16,38%.

(6) IBVU Vivienda: Porcentaje de viviendas familiares (principales, secundarias, vacías) en edificios en estado en estado ruinoso, malo o deficiente, sobre el total de viviendas familiares (principales, secundarias, vacías). Valor de referencia de vulnerabilidad (2011): 17,50 %.

(7) IBVU Paro: Porcentaje de la población de 16 años o más en situación de paro, respecto al total de población activa de 16 años o más. Valor de referencia de vulnerabilidad (2011): 42,33 %.

Definiciones

ÁREA ESTADÍSTICA CON CONCENTRACIONES SIGNIFICATIVAS DE POBLACIÓN INMIGRANTE (AE-INMG)

Agrupación de secciones censales colindantes y de cierta homogeneidad urbanística, de entre 3.500 y 15.000 habitantes en las que el valor de Indicador de Inmigración (I-INMG) del conjunto supera el valor establecido como referencia (20%).

INDICADOR DE INMIGRACIÓN (I-INMG)

Porcentaje de población nacida en países no pertenecientes a la UE-14, respecto a la población total. Se calcula restando al número total de nacidos en el extranjero, los nacidos en los países de la UE-14: Alemania; Austria; Bélgica; Dinamarca; Finlandia; Francia; Reino Unido; Grecia; Irlanda; Italia; Luxemburgo; Países Bajos; Portugal; y Suecia.

Síntesis Metodológica

El cuerpo de estudio del Catálogo de Barrios Vulnerables de 2011 sigue el criterio establecido en los Catálogos anteriores: centrándose en los municipios mayores de 50.000 habitantes y capitales de provincia. Los trabajos del Catálogo de 2011, siguen la misma metodología que los de 1991, 2001, y 2006, con la única particularidad de que sólo identifican las Áreas Estadísticas Vulnerables, sin realizar el análisis urbanístico detallado que permitía identificar a partir de ellas los Barrios Vulnerables. En el Catálogo de 2011 se han delimitado AE-INMG (Área Estadística con concentraciones significativas de población inmigrante) y AEV (Áreas Estadísticas Vulnerables según los 3 Indicadores Básicos de Vulnerabilidad Urbana: IBVU Estudios, IBVU Vivienda o IBVU Paro). Estas delimitaciones son independientes y pueden superponerse para su análisis en el Visor del Catálogo.

En el caso del Indicador de Inmigración (I-INMG), para el desarrollo del estudio de 2011 se ha partido del análisis de la evolución de los Barrios con concentraciones significativas de población inmigrante identificados previamente en el año 2006, viendo primero si seguían o no cumpliendo esta condición en el año 2011. Posteriormente, se han identificado las nuevas Áreas Estadísticas con concentraciones significativas de población inmigrante (AE-INMG) no coincidentes con Barrios identificados en el Catálogo de 2006, incluyendo también las ciudades que no contaban con Barrios de este tipo en el año 2006.

Una vez identificadas las secciones censales que en 2011 superan los umbrales de referencia del Indicador de Inmigración (I-INMG), se procede a agrupar estas secciones en Áreas Estadísticas con concentraciones significativas de población inmigrante (AE-INMG).

La metodología detallada completa puede consultarse en:

https://apps.fomento.gob.es/BarriosVulnerables/static/adjunto/Sintesis_metodologica_general_catalogo_bbvv.pdf

Datos sociodemográficos (Censo 2011)	Sección censal 0810104036		AE-INMG 08101009	
	Valores absolutos	%	Valores absolutos	%
Población total	675		13.000	
Población nacida en el extranjero total	260	38,52	3.575	27,50
Población nacida en el extranjero (excepto UE-15)	260	38,52	3.355	25,81

	Sección	AE-INMG	Municipio	Comunidad Autónoma	España
INDICADOR DE INMIGRACIÓN (I-INMG)	38,52	25,81	22,10	13,60	9,99
INDICADORES BÁSICOS DE VULNERABILIDAD URBANA (IBVU) (4)					
IBVU Estudios (5)	25,74	s.d.	14,07	10,02	10,92
IBVU Vivienda (6)	17,31	17,32	13,92	7,60	6,99
IBVU Paro (7)	s.d.	s.d.	28,49	25,75	29,64

(4) Además del Indicador de Inmigración (I-INMG) se ofrecen los valores de los 3 Indicadores Básicos de Vulnerabilidad Urbana (IBVU) para poder analizar la situación de cada sección censal y AE-INMG en relación con los valores de referencia de vulnerabilidad para estos 3 indicadores.

(5) IBVU Estudios: Porcentaje de población analfabeta y sin estudios de 16 años o más, sobre el total de población de 16 años o más. Valor de referencia de vulnerabilidad (2011): 16,38%.

(6) IBVU Vivienda: Porcentaje de viviendas familiares (principales, secundarias, vacías) en edificios en estado en estado ruinoso, malo o deficiente, sobre el total de viviendas familiares (principales, secundarias, vacías). Valor de referencia de vulnerabilidad (2011): 17,50 %.

(7) IBVU Paro: Porcentaje de la población de 16 años o más en situación de paro, respecto al total de población activa de 16 años o más. Valor de referencia de vulnerabilidad (2011): 42,33 %.

Definiciones

ÁREA ESTADÍSTICA CON CONCENTRACIONES SIGNIFICATIVAS DE POBLACIÓN INMIGRANTE (AE-INMG)

Agrupación de secciones censales colindantes y de cierta homogeneidad urbanística, de entre 3.500 y 15.000 habitantes en las que el valor de Indicador de Inmigración (I-INMG) del conjunto supera el valor establecido como referencia (20%).

INDICADOR DE INMIGRACIÓN (I-INMG)

Porcentaje de población nacida en países no pertenecientes a la UE-14, respecto a la población total. Se calcula restando al número total de nacidos en el extranjero, los nacidos en los países de la UE-14: Alemania; Austria; Bélgica; Dinamarca; Finlandia; Francia; Reino Unido; Grecia; Irlanda; Italia; Luxemburgo; Países Bajos; Portugal; y Suecia.

Síntesis Metodológica

El cuerpo de estudio del Catálogo de Barrios Vulnerables de 2011 sigue el criterio establecido en los Catálogos anteriores: centrándose en los municipios mayores de 50.000 habitantes y capitales de provincia. Los trabajos del Catálogo de 2011, siguen la misma metodología que los de 1991, 2001, y 2006, con la única particularidad de que sólo identifican las Áreas Estadísticas Vulnerables, sin realizar el análisis urbanístico detallado que permitía identificar a partir de ellas los Barrios Vulnerables. En el Catálogo de 2011 se han delimitado AE-INMG (Área Estadística con concentraciones significativas de población inmigrante) y AEV (Áreas Estadísticas Vulnerables según los 3 Indicadores Básicos de Vulnerabilidad Urbana: IBVU Estudios, IBVU Vivienda o IBVU Paro). Estas delimitaciones son independientes y pueden superponerse para su análisis en el Visor del Catálogo.

En el caso del Indicador de Inmigración (I-INMG), para el desarrollo del estudio de 2011 se ha partido del análisis de la evolución de los Barrios con concentraciones significativas de población inmigrante identificados previamente en el año 2006, viendo primero si seguían o no cumpliendo esta condición en el año 2011. Posteriormente, se han identificado las nuevas Áreas Estadísticas con concentraciones significativas de población inmigrante (AE-INMG) no coincidentes con Barrios identificados en el Catálogo de 2006, incluyendo también las ciudades que no contaban con Barrios de este tipo en el año 2006.

Una vez identificadas las secciones censales que en 2011 superan los umbrales de referencia del Indicador de Inmigración (I-INMG), se procede a agrupar estas secciones en Áreas Estadísticas con concentraciones significativas de población inmigrante (AE-INMG).

La metodología detallada completa puede consultarse en:

https://apps.fomento.gob.es/BarriosVulnerables/static/adjunto/Sintesis_metodologica_general_catalogo_bbvv.pdf

Datos sociodemográficos (Censo 2011)	Sección censal 0810104037		AE-INMG 08101009	
	Valores absolutos	%	Valores absolutos	%
Población total	480		13.000	
Población nacida en el extranjero total	40	8,33	3.575	27,50
Población nacida en el extranjero (excepto UE-15)	0	0,00	3.355	25,81

	Sección	AE-INMG	Municipio	Comunidad Autónoma	España
INDICADOR DE INMIGRACIÓN (I-INMG)	0,00	25,81	22,10	13,60	9,99
INDICADORES BÁSICOS DE VULNERABILIDAD URBANA (IBVU) (4)					
IBVU Estudios (5)	25,00	s.d.	14,07	10,02	10,92
IBVU Vivienda (6)	0,00	17,32	13,92	7,60	6,99
IBVU Paro (7)	15,91	s.d.	28,49	25,75	29,64

(4) Además del Indicador de Inmigración (I-INMG) se ofrecen los valores de los 3 Indicadores Básicos de Vulnerabilidad Urbana (IBVU) para poder analizar la situación de cada sección censal y AE-INMG en relación con los valores de referencia de vulnerabilidad para estos 3 indicadores.

(5) IBVU Estudios: Porcentaje de población analfabeta y sin estudios de 16 años o más, sobre el total de población de 16 años o más. Valor de referencia de vulnerabilidad (2011): 16,38%.

(6) IBVU Vivienda: Porcentaje de viviendas familiares (principales, secundarias, vacías) en edificios en estado en estado ruinoso, malo o deficiente, sobre el total de viviendas familiares (principales, secundarias, vacías). Valor de referencia de vulnerabilidad (2011): 17,50 %.

(7) IBVU Paro: Porcentaje de la población de 16 años o más en situación de paro, respecto al total de población activa de 16 años o más. Valor de referencia de vulnerabilidad (2011): 42,33 %.

Definiciones

ÁREA ESTADÍSTICA CON CONCENTRACIONES SIGNIFICATIVAS DE POBLACIÓN INMIGRANTE (AE-INMG)

Agrupación de secciones censales colindantes y de cierta homogeneidad urbanística, de entre 3.500 y 15.000 habitantes en las que el valor de Indicador de Inmigración (I-INMG) del conjunto supera el valor establecido como referencia (20%).

INDICADOR DE INMIGRACIÓN (I-INMG)

Porcentaje de población nacida en países no pertenecientes a la UE-14, respecto a la población total. Se calcula restando al número total de nacidos en el extranjero, los nacidos en los países de la UE-14: Alemania; Austria; Bélgica; Dinamarca; Finlandia; Francia; Reino Unido; Grecia; Irlanda; Italia; Luxemburgo; Países Bajos; Portugal; y Suecia.

Síntesis Metodológica

El cuerpo de estudio del Catálogo de Barrios Vulnerables de 2011 sigue el criterio establecido en los Catálogos anteriores: centrándose en los municipios mayores de 50.000 habitantes y capitales de provincia. Los trabajos del Catálogo de 2011, siguen la misma metodología que los de 1991, 2001, y 2006, con la única particularidad de que sólo identifican las Áreas Estadísticas Vulnerables, sin realizar el análisis urbanístico detallado que permitía identificar a partir de ellas los Barrios Vulnerables. En el Catálogo de 2011 se han delimitado AE-INMG (Área Estadística con concentraciones significativas de población inmigrante) y AEV (Áreas Estadísticas Vulnerables según los 3 Indicadores Básicos de Vulnerabilidad Urbana: IBVU Estudios, IBVU Vivienda o IBVU Paro). Estas delimitaciones son independientes y pueden superponerse para su análisis en el Visor del Catálogo.

En el caso del Indicador de Inmigración (I-INMG), para el desarrollo del estudio de 2011 se ha partido del análisis de la evolución de los Barrios con concentraciones significativas de población inmigrante identificados previamente en el año 2006, viendo primero si seguían o no cumpliendo esta condición en el año 2011. Posteriormente, se han identificado las nuevas Áreas Estadísticas con concentraciones significativas de población inmigrante (AE-INMG) no coincidentes con Barrios identificados en el Catálogo de 2006, incluyendo también las ciudades que no contaban con Barrios de este tipo en el año 2006.

Una vez identificadas las secciones censales que en 2011 superan los umbrales de referencia del Indicador de Inmigración (I-INMG), se procede a agrupar estas secciones en Áreas Estadísticas con concentraciones significativas de población inmigrante (AE-INMG).

La metodología detallada completa puede consultarse en:

https://apps.fomento.gob.es/BarriosVulnerables/static/adjunto/Sintesis_metodologica_general_catalogo_bbvv.pdf

Datos sociodemográficos (Censo 2011)	Sección censal 0810104038		AE-INMG 08101009	
	Valores absolutos	%	Valores absolutos	%
Población total	465		13.000	
Población nacida en el extranjero total	120	25,81	3.575	27,50
Población nacida en el extranjero (excepto UE-15)	120	25,81	3.355	25,81

	Sección	AE-INMG	Municipio	Comunidad Autónoma	España
INDICADOR DE INMIGRACIÓN (I-INMG)	25,81	25,81	22,10	13,60	9,99
INDICADORES BÁSICOS DE VULNERABILIDAD URBANA (IBVU) (4)					
IBVU Estudios (5)	21,25	s.d.	14,07	10,02	10,92
IBVU Vivienda (6)	0,00	17,32	13,92	7,60	6,99
IBVU Paro (7)	s.d.	s.d.	28,49	25,75	29,64

(4) Además del Indicador de Inmigración (I-INMG) se ofrecen los valores de los 3 Indicadores Básicos de Vulnerabilidad Urbana (IBVU) para poder analizar la situación de cada sección censal y AE-INMG en relación con los valores de referencia de vulnerabilidad para estos 3 indicadores.

(5) IBVU Estudios: Porcentaje de población analfabeta y sin estudios de 16 años o más, sobre el total de población de 16 años o más. Valor de referencia de vulnerabilidad (2011): 16,38%.

(6) IBVU Vivienda: Porcentaje de viviendas familiares (principales, secundarias, vacías) en edificios en estado en estado ruinoso, malo o deficiente, sobre el total de viviendas familiares (principales, secundarias, vacías). Valor de referencia de vulnerabilidad (2011): 17,50 %.

(7) IBVU Paro: Porcentaje de la población de 16 años o más en situación de paro, respecto al total de población activa de 16 años o más. Valor de referencia de vulnerabilidad (2011): 42,33 %.

Definiciones

ÁREA ESTADÍSTICA CON CONCENTRACIONES SIGNIFICATIVAS DE POBLACIÓN INMIGRANTE (AE-INMG)

Agrupación de secciones censales colindantes y de cierta homogeneidad urbanística, de entre 3.500 y 15.000 habitantes en las que el valor de Indicador de Inmigración (I-INMG) del conjunto supera el valor establecido como referencia (20%).

INDICADOR DE INMIGRACIÓN (I-INMG)

Porcentaje de población nacida en países no pertenecientes a la UE-14, respecto a la población total. Se calcula restando al número total de nacidos en el extranjero, los nacidos en los países de la UE-14: Alemania; Austria; Bélgica; Dinamarca; Finlandia; Francia; Reino Unido; Grecia; Irlanda; Italia; Luxemburgo; Países Bajos; Portugal; y Suecia.

Síntesis Metodológica

El cuerpo de estudio del Catálogo de Barrios Vulnerables de 2011 sigue el criterio establecido en los Catálogos anteriores: centrándose en los municipios mayores de 50.000 habitantes y capitales de provincia. Los trabajos del Catálogo de 2011, siguen la misma metodología que los de 1991, 2001, y 2006, con la única particularidad de que sólo identifican las Áreas Estadísticas Vulnerables, sin realizar el análisis urbanístico detallado que permitía identificar a partir de ellas los Barrios Vulnerables. En el Catálogo de 2011 se han delimitado AE-INMG (Área Estadística con concentraciones significativas de población inmigrante) y AEV (Áreas Estadísticas Vulnerables según los 3 Indicadores Básicos de Vulnerabilidad Urbana: IBVU Estudios, IBVU Vivienda o IBVU Paro). Estas delimitaciones son independientes y pueden superponerse para su análisis en el Visor del Catálogo.

En el caso del Indicador de Inmigración (I-INMG), para el desarrollo del estudio de 2011 se ha partido del análisis de la evolución de los Barrios con concentraciones significativas de población inmigrante identificados previamente en el año 2006, viendo primero si seguían o no cumpliendo esta condición en el año 2011. Posteriormente, se han identificado las nuevas Áreas Estadísticas con concentraciones significativas de población inmigrante (AE-INMG) no coincidentes con Barrios identificados en el Catálogo de 2006, incluyendo también las ciudades que no contaban con Barrios de este tipo en el año 2006.

Una vez identificadas las secciones censales que en 2011 superan los umbrales de referencia del Indicador de Inmigración (I-INMG), se procede a agrupar estas secciones en Áreas Estadísticas con concentraciones significativas de población inmigrante (AE-INMG).

La metodología detallada completa puede consultarse en:

https://apps.fomento.gob.es/BarriosVulnerables/static/adjunto/Sintesis_metodologica_general_catalogo_bbvv.pdf

Datos sociodemográficos (Censo 2011)	Sección censal 0810104039		AE-INMG 08101009	
	Valores absolutos	%	Valores absolutos	%
Población total	825		13.000	
Población nacida en el extranjero total	250	30,30	3.575	27,50
Población nacida en el extranjero (excepto UE-15)	250	30,30	3.355	25,81

	Sección	AE-INMG	Municipio	Comunidad Autónoma	España
INDICADOR DE INMIGRACIÓN (I-INMG)	30,30	25,81	22,10	13,60	9,99
INDICADORES BÁSICOS DE VULNERABILIDAD URBANA (IBVU) (4)					
IBVU Estudios (5)	29,01	s.d.	14,07	10,02	10,92
IBVU Vivienda (6)	25,45	17,32	13,92	7,60	6,99
IBVU Paro (7)	33,72	s.d.	28,49	25,75	29,64

(4) Además del Indicador de Inmigración (I-INMG) se ofrecen los valores de los 3 Indicadores Básicos de Vulnerabilidad Urbana (IBVU) para poder analizar la situación de cada sección censal y AE-INMG en relación con los valores de referencia de vulnerabilidad para estos 3 indicadores.

(5) IBVU Estudios: Porcentaje de población analfabeta y sin estudios de 16 años o más, sobre el total de población de 16 años o más. Valor de referencia de vulnerabilidad (2011): 16,38%.

(6) IBVU Vivienda: Porcentaje de viviendas familiares (principales, secundarias, vacías) en edificios en estado en estado ruinoso, malo o deficiente, sobre el total de viviendas familiares (principales, secundarias, vacías). Valor de referencia de vulnerabilidad (2011): 17,50 %.

(7) IBVU Paro: Porcentaje de la población de 16 años o más en situación de paro, respecto al total de población activa de 16 años o más. Valor de referencia de vulnerabilidad (2011): 42,33 %.

Definiciones

ÁREA ESTADÍSTICA CON CONCENTRACIONES SIGNIFICATIVAS DE POBLACIÓN INMIGRANTE (AE-INMG)

Agrupación de secciones censales colindantes y de cierta homogeneidad urbanística, de entre 3.500 y 15.000 habitantes en las que el valor de Indicador de Inmigración (I-INMG) del conjunto supera el valor establecido como referencia (20%).

INDICADOR DE INMIGRACIÓN (I-INMG)

Porcentaje de población nacida en países no pertenecientes a la UE-14, respecto a la población total. Se calcula restando al número total de nacidos en el extranjero, los nacidos en los países de la UE-14: Alemania; Austria; Bélgica; Dinamarca; Finlandia; Francia; Reino Unido; Grecia; Irlanda; Italia; Luxemburgo; Países Bajos; Portugal; y Suecia.

Síntesis Metodológica

El cuerpo de estudio del Catálogo de Barrios Vulnerables de 2011 sigue el criterio establecido en los Catálogos anteriores: centrándose en los municipios mayores de 50.000 habitantes y capitales de provincia. Los trabajos del Catálogo de 2011, siguen la misma metodología que los de 1991, 2001, y 2006, con la única particularidad de que sólo identifican las Áreas Estadísticas Vulnerables, sin realizar el análisis urbanístico detallado que permitía identificar a partir de ellas los Barrios Vulnerables. En el Catálogo de 2011 se han delimitado AE-INMG (Área Estadística con concentraciones significativas de población inmigrante) y AEV (Áreas Estadísticas Vulnerables según los 3 Indicadores Básicos de Vulnerabilidad Urbana: IBVU Estudios, IBVU Vivienda o IBVU Paro). Estas delimitaciones son independientes y pueden superponerse para su análisis en el Visor del Catálogo.

En el caso del Indicador de Inmigración (I-INMG), para el desarrollo del estudio de 2011 se ha partido del análisis de la evolución de los Barrios con concentraciones significativas de población inmigrante identificados previamente en el año 2006, viendo primero si seguían o no cumpliendo esta condición en el año 2011. Posteriormente, se han identificado las nuevas Áreas Estadísticas con concentraciones significativas de población inmigrante (AE-INMG) no coincidentes con Barrios identificados en el Catálogo de 2006, incluyendo también las ciudades que no contaban con Barrios de este tipo en el año 2006.

Una vez identificadas las secciones censales que en 2011 superan los umbrales de referencia del Indicador de Inmigración (I-INMG), se procede a agrupar estas secciones en Áreas Estadísticas con concentraciones significativas de población inmigrante (AE-INMG).

La metodología detallada completa puede consultarse en:

https://apps.fomento.gob.es/BarriosVulnerables/static/adjunto/Sintesis_metodologica_general_catalogo_bbvv.pdf

Datos sociodemográficos (Censo 2011)	Sección censal 0810104040 Valores absolutos	Sección censal 0810104040 %	AE-INMG 08101009 Valores absolutos	AE-INMG 08101009 %
Población total	630		13.000	
Población nacida en el extranjero total	50	7,94	3.575	27,50
Población nacida en el extranjero (excepto UE-15)	0	0,00	3.355	25,81

	Sección	AE-INMG	Municipio	Comunidad Autónoma	España
INDICADOR DE INMIGRACIÓN (I-INMG)	0,00	25,81	22,10	13,60	9,99
INDICADORES BÁSICOS DE VULNERABILIDAD URBANA (IBVU) (4)					
IBVU Estudios (5)	30,51	s.d.	14,07	10,02	10,92
IBVU Vivienda (6)	5,66	17,32	13,92	7,60	6,99
IBVU Paro (7)	45,16	s.d.	28,49	25,75	29,64

(4) Además del Indicador de Inmigración (I-INMG) se ofrecen los valores de los 3 Indicadores Básicos de Vulnerabilidad Urbana (IBVU) para poder analizar la situación de cada sección censal y AE-INMG en relación con los valores de referencia de vulnerabilidad para estos 3 indicadores.

(5) IBVU Estudios: Porcentaje de población analfabeta y sin estudios de 16 años o más, sobre el total de población de 16 años o más. Valor de referencia de vulnerabilidad (2011): 16,38%.

(6) IBVU Vivienda: Porcentaje de viviendas familiares (principales, secundarias, vacías) en edificios en estado en estado ruinoso, malo o deficiente, sobre el total de viviendas familiares (principales, secundarias, vacías). Valor de referencia de vulnerabilidad (2011): 17,50 %.

(7) IBVU Paro: Porcentaje de la población de 16 años o más en situación de paro, respecto al total de población activa de 16 años o más. Valor de referencia de vulnerabilidad (2011): 42,33 %.

Definiciones

ÁREA ESTADÍSTICA CON CONCENTRACIONES SIGNIFICATIVAS DE POBLACIÓN INMIGRANTE (AE-INMG)

Agrupación de secciones censales colindantes y de cierta homogeneidad urbanística, de entre 3.500 y 15.000 habitantes en las que el valor de Indicador de Inmigración (I-INMG) del conjunto supera el valor establecido como referencia (20%).

INDICADOR DE INMIGRACIÓN (I-INMG)

Porcentaje de población nacida en países no pertenecientes a la UE-14, respecto a la población total. Se calcula restando al número total de nacidos en el extranjero, los nacidos en los países de la UE-14: Alemania; Austria; Bélgica; Dinamarca; Finlandia; Francia; Reino Unido; Grecia; Irlanda; Italia; Luxemburgo; Países Bajos; Portugal; y Suecia.

Síntesis Metodológica

El cuerpo de estudio del Catálogo de Barrios Vulnerables de 2011 sigue el criterio establecido en los Catálogos anteriores: centrándose en los municipios mayores de 50.000 habitantes y capitales de provincia. Los trabajos del Catálogo de 2011, siguen la misma metodología que los de 1991, 2001, y 2006, con la única particularidad de que sólo identifican las Áreas Estadísticas Vulnerables, sin realizar el análisis urbanístico detallado que permitía identificar a partir de ellas los Barrios Vulnerables. En el Catálogo de 2011 se han delimitado AE-INMG (Área Estadística con concentraciones significativas de población inmigrante) y AEV (Áreas Estadísticas Vulnerables según los 3 Indicadores Básicos de Vulnerabilidad Urbana: IBVU Estudios, IBVU Vivienda o IBVU Paro). Estas delimitaciones son independientes y pueden superponerse para su análisis en el Visor del Catálogo.

En el caso del Indicador de Inmigración (I-INMG), para el desarrollo del estudio de 2011 se ha partido del análisis de la evolución de los Barrios con concentraciones significativas de población inmigrante identificados previamente en el año 2006, viendo primero si seguían o no cumpliendo esta condición en el año 2011. Posteriormente, se han identificado las nuevas Áreas Estadísticas con concentraciones significativas de población inmigrante (AE-INMG) no coincidentes con Barrios identificados en el Catálogo de 2006, incluyendo también las ciudades que no contaban con Barrios de este tipo en el año 2006.

Una vez identificadas las secciones censales que en 2011 superan los umbrales de referencia del Indicador de Inmigración (I-INMG), se procede a agrupar estas secciones en Áreas Estadísticas con concentraciones significativas de población inmigrante (AE-INMG).

La metodología detallada completa puede consultarse en:

https://apps.fomento.gob.es/BarriosVulnerables/static/adjunto/Sintesis_metodologica_general_catalogo_bbvv.pdf

Datos sociodemográficos (Censo 2011)	Sección censal 0810104041		AE-INMG 08101009	
	Valores absolutos	%	Valores absolutos	%
Población total	1.895		13.000	
Población nacida en el extranjero total	220	11,61	3.575	27,50
Población nacida en el extranjero (excepto UE-15)	220	11,61	3.355	25,81

	Sección	AE-INMG	Municipio	Comunidad Autónoma	España
INDICADOR DE INMIGRACIÓN (I-INMG)	11,61	25,81	22,10	13,60	9,99
INDICADORES BÁSICOS DE VULNERABILIDAD URBANA (IBVU) (4)					
IBVU Estudios (5)	12,25	s.d.	14,07	10,02	10,92
IBVU Vivienda (6)	2,01	17,32	13,92	7,60	6,99
IBVU Paro (7)	33,78	s.d.	28,49	25,75	29,64

(4) Además del Indicador de Inmigración (I-INMG) se ofrecen los valores de los 3 Indicadores Básicos de Vulnerabilidad Urbana (IBVU) para poder analizar la situación de cada sección censal y AE-INMG en relación con los valores de referencia de vulnerabilidad para estos 3 indicadores.

(5) IBVU Estudios: Porcentaje de población analfabeta y sin estudios de 16 años o más, sobre el total de población de 16 años o más. Valor de referencia de vulnerabilidad (2011): 16,38%.

(6) IBVU Vivienda: Porcentaje de viviendas familiares (principales, secundarias, vacías) en edificios en estado en estado ruinoso, malo o deficiente, sobre el total de viviendas familiares (principales, secundarias, vacías). Valor de referencia de vulnerabilidad (2011): 17,50 %.

(7) IBVU Paro: Porcentaje de la población de 16 años o más en situación de paro, respecto al total de población activa de 16 años o más. Valor de referencia de vulnerabilidad (2011): 42,33 %.

Definiciones

ÁREA ESTADÍSTICA CON CONCENTRACIONES SIGNIFICATIVAS DE POBLACIÓN INMIGRANTE (AE-INMG)

Agrupación de secciones censales colindantes y de cierta homogeneidad urbanística, de entre 3.500 y 15.000 habitantes en las que el valor de Indicador de Inmigración (I-INMG) del conjunto supera el valor establecido como referencia (20%).

INDICADOR DE INMIGRACIÓN (I-INMG)

Porcentaje de población nacida en países no pertenecientes a la UE-14, respecto a la población total. Se calcula restando al número total de nacidos en el extranjero, los nacidos en los países de la UE-14: Alemania; Austria; Bélgica; Dinamarca; Finlandia; Francia; Reino Unido; Grecia; Irlanda; Italia; Luxemburgo; Países Bajos; Portugal; y Suecia.

Síntesis Metodológica

El cuerpo de estudio del Catálogo de Barrios Vulnerables de 2011 sigue el criterio establecido en los Catálogos anteriores: centrándose en los municipios mayores de 50.000 habitantes y capitales de provincia. Los trabajos del Catálogo de 2011, siguen la misma metodología que los de 1991, 2001, y 2006, con la única particularidad de que sólo identifican las Áreas Estadísticas Vulnerables, sin realizar el análisis urbanístico detallado que permitía identificar a partir de ellas los Barrios Vulnerables. En el Catálogo de 2011 se han delimitado AE-INMG (Área Estadística con concentraciones significativas de población inmigrante) y AEV (Áreas Estadísticas Vulnerables según los 3 Indicadores Básicos de Vulnerabilidad Urbana: IBVU Estudios, IBVU Vivienda o IBVU Paro). Estas delimitaciones son independientes y pueden superponerse para su análisis en el Visor del Catálogo.

En el caso del Indicador de Inmigración (I-INMG), para el desarrollo del estudio de 2011 se ha partido del análisis de la evolución de los Barrios con concentraciones significativas de población inmigrante identificados previamente en el año 2006, viendo primero si seguían o no cumpliendo esta condición en el año 2011. Posteriormente, se han identificado las nuevas Áreas Estadísticas con concentraciones significativas de población inmigrante (AE-INMG) no coincidentes con Barrios identificados en el Catálogo de 2006, incluyendo también las ciudades que no contaban con Barrios de este tipo en el año 2006.

Una vez identificadas las secciones censales que en 2011 superan los umbrales de referencia del Indicador de Inmigración (I-INMG), se procede a agrupar estas secciones en Áreas Estadísticas con concentraciones significativas de población inmigrante (AE-INMG).

La metodología detallada completa puede consultarse en:

https://apps.fomento.gob.es/BarriosVulnerables/static/adjunto/Sintesis_metodologica_general_catalogo_bbvv.pdf

Datos sociodemográficos (Censo 2011)	Sección censal 0810104042 Valores absolutos	%	AE-INMG 08101009 Valores absolutos	%
Población total	490		13.000	
Población nacida en el extranjero total	215	43,88	3.575	27,50
Población nacida en el extranjero (excepto UE-15)	215	43,88	3.355	25,81

	Sección	AE-INMG	Municipio	Comunidad Autónoma	España
INDICADOR DE INMIGRACIÓN (I-INMG)	43,88	25,81	22,10	13,60	9,99
INDICADORES BÁSICOS DE VULNERABILIDAD URBANA (IBVU) (4)					
IBVU Estudios (5)	s.d.	s.d.	14,07	10,02	10,92
IBVU Vivienda (6)	0,00	17,32	13,92	7,60	6,99
IBVU Paro (7)	s.d.	s.d.	28,49	25,75	29,64

(4) Además del Indicador de Inmigración (I-INMG) se ofrecen los valores de los 3 Indicadores Básicos de Vulnerabilidad Urbana (IBVU) para poder analizar la situación de cada sección censal y AE-INMG en relación con los valores de referencia de vulnerabilidad para estos 3 indicadores.

(5) IBVU Estudios: Porcentaje de población analfabeta y sin estudios de 16 años o más, sobre el total de población de 16 años o más. Valor de referencia de vulnerabilidad (2011): 16,38%.

(6) IBVU Vivienda: Porcentaje de viviendas familiares (principales, secundarias, vacías) en edificios en estado en estado ruinoso, malo o deficiente, sobre el total de viviendas familiares (principales, secundarias, vacías). Valor de referencia de vulnerabilidad (2011): 17,50 %.

(7) IBVU Paro: Porcentaje de la población de 16 años o más en situación de paro, respecto al total de población activa de 16 años o más. Valor de referencia de vulnerabilidad (2011): 42,33 %.

Definiciones

ÁREA ESTADÍSTICA CON CONCENTRACIONES SIGNIFICATIVAS DE POBLACIÓN INMIGRANTE (AE-INMG)

Agrupación de secciones censales colindantes y de cierta homogeneidad urbanística, de entre 3.500 y 15.000 habitantes en las que el valor de Indicador de Inmigración (I-INMG) del conjunto supera el valor establecido como referencia (20%).

INDICADOR DE INMIGRACIÓN (I-INMG)

Porcentaje de población nacida en países no pertenecientes a la UE-14, respecto a la población total. Se calcula restando al número total de nacidos en el extranjero, los nacidos en los países de la UE-14: Alemania; Austria; Bélgica; Dinamarca; Finlandia; Francia; Reino Unido; Grecia; Irlanda; Italia; Luxemburgo; Países Bajos; Portugal; y Suecia.

Síntesis Metodológica

El cuerpo de estudio del Catálogo de Barrios Vulnerables de 2011 sigue el criterio establecido en los Catálogos anteriores: centrándose en los municipios mayores de 50.000 habitantes y capitales de provincia. Los trabajos del Catálogo de 2011, siguen la misma metodología que los de 1991, 2001, y 2006, con la única particularidad de que sólo identifican las Áreas Estadísticas Vulnerables, sin realizar el análisis urbanístico detallado que permitía identificar a partir de ellas los Barrios Vulnerables. En el Catálogo de 2011 se han delimitado AE-INMG (Área Estadística con concentraciones significativas de población inmigrante) y AEV (Áreas Estadísticas Vulnerables según los 3 Indicadores Básicos de Vulnerabilidad Urbana: IBVU Estudios, IBVU Vivienda o IBVU Paro). Estas delimitaciones son independientes y pueden superponerse para su análisis en el Visor del Catálogo.

En el caso del Indicador de Inmigración (I-INMG), para el desarrollo del estudio de 2011 se ha partido del análisis de la evolución de los Barrios con concentraciones significativas de población inmigrante identificados previamente en el año 2006, viendo primero si seguían o no cumpliendo esta condición en el año 2011. Posteriormente, se han identificado las nuevas Áreas Estadísticas con concentraciones significativas de población inmigrante (AE-INMG) no coincidentes con Barrios identificados en el Catálogo de 2006, incluyendo también las ciudades que no contaban con Barrios de este tipo en el año 2006.

Una vez identificadas las secciones censales que en 2011 superan los umbrales de referencia del Indicador de Inmigración (I-INMG), se procede a agrupar estas secciones en Áreas Estadísticas con concentraciones significativas de población inmigrante (AE-INMG).

La metodología detallada completa puede consultarse en:

https://apps.fomento.gob.es/BarriosVulnerables/static/adjunto/Sintesis_metodologica_general_catalogo_bbvv.pdf



Localización en detalle del AE-INMG

Datos básicos del AE-INMG (1)

Población total	10.010
Población nacida en el extranjero total	2.295
Población nacida en el extranjero (excepto UE-15)	2.120
Densidad población (hab/Km²)	4.326,83
Superficie (ha)	231,35
Nº de secciones censales	10



Localización del AE-INMG dentro del término municipal

	Valor del AE-INMG	Valor de referencia (2)
INDICADOR DE INMIGRACIÓN (I-INMG) (3)	**21,18 %**	20,00%

(1) Área Estadística con concentraciones significativas de población inmigrante (AE-INMG)

(2) Valor que se ha tomado como referencia para este estudio

(3) Indicador de Inmigración: (I-INMG): Porcentaje de población nacida en países no pertenecientes a la UE-14, respecto a la población total. Se calcula restando al número total de nacidos en el extranjero, los nacidos en los países de la UE-14: Alemania; Austria; Bélgica; Dinamarca; Finlandia; Francia; Reino Unido; Grecia; Irlanda; Italia; Luxemburgo; Países Bajos; Portugal; y Suecia.

Datos sociodemográficos (Censo 2011)	Sección censal 0810106001		AE-INMG 0810101	
	Valores absolutos	%	Valores absolutos	%
Población total	1.370		10.010	
Población nacida en el extranjero total	365	26,64	2.295	22,93
Población nacida en el extranjero (excepto UE-15)	345	25,18	2.120	21,18

	Sección	AE-INMG	Municipio	Comunidad Autónoma	España
INDICADOR DE INMIGRACIÓN (I-INMG)	25,18	21,18	22,10	13,60	9,99
INDICADORES BÁSICOS DE VULNERABILIDAD URBANA (IBVU) (4)					
IBVU Estudios (5)	8,82	13,94	14,07	10,02	10,92
IBVU Vivienda (6)	12,00	13,07	13,92	7,60	6,99
IBVU Paro (7)	40,71	29,76	28,49	25,75	29,64

(4) Además del Indicador de Inmigración (I-INMG) se ofrecen los valores de los 3 Indicadores Básicos de Vulnerabilidad Urbana (IBVU) para poder analizar la situación de cada sección censal y AE-INMG en relación con los valores de referencia de vulnerabilidad para estos 3 indicadores.

(5) IBVU Estudios: Porcentaje de población analfabeta y sin estudios de 16 años o más, sobre el total de población de 16 años o más. Valor de referencia de vulnerabilidad (2011): 16,38%.

(6) IBVU Vivienda: Porcentaje de viviendas familiares (principales, secundarias, vacías) en edificios en estado en estado ruinoso, malo o deficiente, sobre el total de viviendas familiares (principales, secundarias, vacías). Valor de referencia de vulnerabilidad (2011): 17,50 %.

(7) IBVU Paro: Porcentaje de la población de 16 años o más en situación de paro, respecto al total de población activa de 16 años o más. Valor de referencia de vulnerabilidad (2011): 42,33 %.

Definiciones

ÁREA ESTADÍSTICA CON CONCENTRACIONES SIGNIFICATIVAS DE POBLACIÓN INMIGRANTE (AE-INMG)

Agrupación de secciones censales colindantes y de cierta homogeneidad urbanística, de entre 3.500 y 15.000 habitantes en las que el valor de Indicador de Inmigración (I-INMG) del conjunto supera el valor establecido como referencia (20%).

INDICADOR DE INMIGRACIÓN (I-INMG)

Porcentaje de población nacida en países no pertenecientes a la UE-14, respecto a la población total. Se calcula restando al número total de nacidos en el extranjero, los nacidos en los países de la UE-14: Alemania; Austria; Bélgica; Dinamarca; Finlandia; Francia; Reino Unido; Grecia; Irlanda; Italia; Luxemburgo; Países Bajos; Portugal; y Suecia.

Síntesis Metodológica

El cuerpo de estudio del Catálogo de Barrios Vulnerables de 2011 sigue el criterio establecido en los Catálogos anteriores: centrándose en los municipios mayores de 50.000 habitantes y capitales de provincia. Los trabajos del Catálogo de 2011, siguen la misma metodología que los de 1991, 2001, y 2006, con la única particularidad de que sólo identifican las Áreas Estadísticas Vulnerables, sin realizar el análisis urbanístico detallado que permitía identificar a partir de ellas los Barrios Vulnerables. En el Catálogo de 2011 se han delimitado AE-INMG (Área Estadística con concentraciones significativas de población inmigrante) y AEV (Áreas Estadísticas Vulnerables según los 3 Indicadores Básicos de Vulnerabilidad Urbana: IBVU Estudios, IBVU Vivienda o IBVU Paro). Estas delimitaciones son independientes y pueden superponerse para su análisis en el Visor del Catálogo.

En el caso del Indicador de Inmigración (I-INMG), para el desarrollo del estudio de 2011 se ha partido del análisis de la evolución de los Barrios con concentraciones significativas de población inmigrante identificados previamente en el año 2006, viendo primero si seguían o no cumpliendo esta condición en el año 2011. Posteriormente, se han identificado las nuevas Áreas Estadísticas con concentraciones significativas de población inmigrante (AE-INMG) no coincidentes con Barrios identificados en el Catálogo de 2006, incluyendo también las ciudades que no contaban con Barrios de este tipo en el año 2006.

Una vez identificadas las secciones censales que en 2011 superan los umbrales de referencia del Indicador de Inmigración (I-INMG), se procede a agrupar estas secciones en Áreas Estadísticas con concentraciones significativas de población inmigrante (AE-INMG).

La metodología detallada completa puede consultarse en:

https://apps.fomento.gob.es/BarriosVulnerables/static/adjunto/Sintesis_metodologica_general_catalogo_bbvv.pdf

Datos sociodemográficos (Censo 2011)	Sección censal 0810106002 Valores absolutos	%	AE-INMG 0810101 Valores absolutos	%
Población total	815		10.010	
Población nacida en el extranjero total	125	15,34	2.295	22,93
Población nacida en el extranjero (excepto UE-15)	120	14,72	2.120	21,18

	Sección	AE-INMG	Municipio	Comunidad Autónoma	España
INDICADOR DE INMIGRACIÓN (I-INMG)	14,72	21,18	22,10	13,60	9,99
INDICADORES BÁSICOS DE VULNERABILIDAD URBANA (IBVU) (4)					
IBVU Estudios (5)	19,87	13,94	14,07	10,02	10,92
IBVU Vivienda (6)	0,00	13,07	13,92	7,60	6,99
IBVU Paro (7)	35,16	29,76	28,49	25,75	29,64

(4) Además del Indicador de Inmigración (I-INMG) se ofrecen los valores de los 3 Indicadores Básicos de Vulnerabilidad Urbana (IBVU) para poder analizar la situación de cada sección censal y AE-INMG en relación con los valores de referencia de vulnerabilidad para estos 3 indicadores.

(5) IBVU Estudios: Porcentaje de población analfabeta y sin estudios de 16 años o más, sobre el total de población de 16 años o más. Valor de referencia de vulnerabilidad (2011): 16,38%.

(6) IBVU Vivienda: Porcentaje de viviendas familiares (principales, secundarias, vacías) en edificios en estado en estado ruinoso, malo o deficiente, sobre el total de viviendas familiares (principales, secundarias, vacías). Valor de referencia de vulnerabilidad (2011): 17,50 %.

(7) IBVU Paro: Porcentaje de la población de 16 años o más en situación de paro, respecto al total de población activa de 16 años o más. Valor de referencia de vulnerabilidad (2011): 42,33 %.

Definiciones

ÁREA ESTADÍSTICA CON CONCENTRACIONES SIGNIFICATIVAS DE POBLACIÓN INMIGRANTE (AE-INMG)

Agrupación de secciones censales colindantes y de cierta homogeneidad urbanística, de entre 3.500 y 15.000 habitantes en las que el valor de Indicador de Inmigración (I-INMG) del conjunto supera el valor establecido como referencia (20%).

INDICADOR DE INMIGRACIÓN (I-INMG)

Porcentaje de población nacida en países no pertenecientes a la UE-14, respecto a la población total. Se calcula restando al número total de nacidos en el extranjero, los nacidos en los países de la UE-14: Alemania; Austria; Bélgica; Dinamarca; Finlandia; Francia; Reino Unido; Grecia; Irlanda; Italia; Luxemburgo; Países Bajos; Portugal; y Suecia.

Síntesis Metodológica

El cuerpo de estudio del Catálogo de Barrios Vulnerables de 2011 sigue el criterio establecido en los Catálogos anteriores: centrándose en los municipios mayores de 50.000 habitantes y capitales de provincia. Los trabajos del Catálogo de 2011, siguen la misma metodología que los de 1991, 2001, y 2006, con la única particularidad de que sólo identifican las Áreas Estadísticas Vulnerables, sin realizar el análisis urbanístico detallado que permitía identificar a partir de ellas los Barrios Vulnerables. En el Catálogo de 2011 se han delimitado AE-INMG (Área Estadística con concentraciones significativas de población inmigrante) y AEV (Áreas Estadísticas Vulnerables según los 3 Indicadores Básicos de Vulnerabilidad Urbana: IBVU Estudios, IBVU Vivienda o IBVU Paro). Estas delimitaciones son independientes y pueden superponerse para su análisis en el Visor del Catálogo.

En el caso del Indicador de Inmigración (I-INMG), para el desarrollo del estudio de 2011 se ha partido del análisis de la evolución de los Barrios con concentraciones significativas de población inmigrante identificados previamente en el año 2006, viendo primero si seguían o no cumpliendo esta condición en el año 2011. Posteriormente, se han identificado las nuevas Áreas Estadísticas con concentraciones significativas de población inmigrante (AE-INMG) no coincidentes con Barrios identificados en el Catálogo de 2006, incluyendo también las ciudades que no contaban con Barrios de este tipo en el año 2006.

Una vez identificadas las secciones censales que en 2011 superan los umbrales de referencia del Indicador de Inmigración (I-INMG), se procede a agrupar estas secciones en Áreas Estadísticas con concentraciones significativas de población inmigrante (AE-INMG).

La metodología detallada completa puede consultarse en:

https://apps.fomento.gob.es/BarriosVulnerables/static/adjunto/Sintesis_metodologica_general_catalogo_bbvv.pdf

Datos sociodemográficos (Censo 2011)	Sección censal 0810106003		AE-INMG 0810101	
	Valores absolutos	%	Valores absolutos	%
Población total	1.005		10.010	
Población nacida en el extranjero total	365	36,32	2.295	22,93
Población nacida en el extranjero (excepto UE-15)	340	33,83	2.120	21,18

	Sección	AE-INMG	Municipio	Comunidad Autónoma	España
INDICADOR DE INMIGRACIÓN (I-INMG)	33,83	21,18	22,10	13,60	9,99
INDICADORES BÁSICOS DE VULNERABILIDAD URBANA (IBVU) (4)					
IBVU Estudios (5)	10,19	13,94	14,07	10,02	10,92
IBVU Vivienda (6)	0,00	13,07	13,92	7,60	6,99
IBVU Paro (7)	15,96	29,76	28,49	25,75	29,64

(4) Además del Indicador de Inmigración (I-INMG) se ofrecen los valores de los 3 Indicadores Básicos de Vulnerabilidad Urbana (IBVU) para poder analizar la situación de cada sección censal y AE-INMG en relación con los valores de referencia de vulnerabilidad para estos 3 indicadores.

(5) IBVU Estudios: Porcentaje de población analfabeta y sin estudios de 16 años o más, sobre el total de población de 16 años o más. Valor de referencia de vulnerabilidad (2011): 16,38%.

(6) IBVU Vivienda: Porcentaje de viviendas familiares (principales, secundarias, vacías) en edificios en estado en estado ruinoso, malo o deficiente, sobre el total de viviendas familiares (principales, secundarias, vacías). Valor de referencia de vulnerabilidad (2011): 17,50 %.

(7) IBVU Paro: Porcentaje de la población de 16 años o más en situación de paro, respecto al total de población activa de 16 años o más. Valor de referencia de vulnerabilidad (2011): 42,33 %.

Definiciones

ÁREA ESTADÍSTICA CON CONCENTRACIONES SIGNIFICATIVAS DE POBLACIÓN INMIGRANTE (AE-INMG)

Agrupación de secciones censales colindantes y de cierta homogeneidad urbanística, de entre 3.500 y 15.000 habitantes en las que el valor de Indicador de Inmigración (I-INMG) del conjunto supera el valor establecido como referencia (20%).

INDICADOR DE INMIGRACIÓN (I-INMG)

Porcentaje de población nacida en países no pertenecientes a la UE-14, respecto a la población total. Se calcula restando al número total de nacidos en el extranjero, los nacidos en los países de la UE-14: Alemania; Austria; Bélgica; Dinamarca; Finlandia; Francia; Reino Unido; Grecia; Irlanda; Italia; Luxemburgo; Países Bajos; Portugal; y Suecia.

Síntesis Metodológica

El cuerpo de estudio del Catálogo de Barrios Vulnerables de 2011 sigue el criterio establecido en los Catálogos anteriores: centrándose en los municipios mayores de 50.000 habitantes y capitales de provincia. Los trabajos del Catálogo de 2011, siguen la misma metodología que los de 1991, 2001, y 2006, con la única particularidad de que sólo identifican las Áreas Estadísticas Vulnerables, sin realizar el análisis urbanístico detallado que permitía identificar a partir de ellas los Barrios Vulnerables. En el Catálogo de 2011 se han delimitado AE-INMG (Área Estadística con concentraciones significativas de población inmigrante) y AEV (Áreas Estadísticas Vulnerables según los 3 Indicadores Básicos de Vulnerabilidad Urbana: IBVU Estudios, IBVU Vivienda o IBVU Paro). Estas delimitaciones son independientes y pueden superponerse para su análisis en el Visor del Catálogo.

En el caso del Indicador de Inmigración (I-INMG), para el desarrollo del estudio de 2011 se ha partido del análisis de la evolución de los Barrios con concentraciones significativas de población inmigrante identificados previamente en el año 2006, viendo primero si seguían o no cumpliendo esta condición en el año 2011. Posteriormente, se han identificado las nuevas Áreas Estadísticas con concentraciones significativas de población inmigrante (AE-INMG) no coincidentes con Barrios identificados en el Catálogo de 2006, incluyendo también las ciudades que no contaban con Barrios de este tipo en el año 2006.

Una vez identificadas las secciones censales que en 2011 superan los umbrales de referencia del Indicador de Inmigración (I-INMG), se procede a agrupar estas secciones en Áreas Estadísticas con concentraciones significativas de población inmigrante (AE-INMG).

La metodología detallada completa puede consultarse en:

https://apps.fomento.gob.es/BarriosVulnerables/static/adjunto/Sintesis_metodologica_general_catalogo_bbvv.pdf

Datos sociodemográficos (Censo 2011)	Sección censal 0810106004 Valores absolutos	Sección censal 0810106004 %	AE-INMG 0810101 Valores absolutos	AE-INMG 0810101 %
Población total	620		10.010	
Población nacida en el extranjero total	65	10,48	2.295	22,93
Población nacida en el extranjero (excepto UE-15)	0	0,00	2.120	21,18

	Sección	AE-INMG	Municipio	Comunidad Autónoma	España
INDICADOR DE INMIGRACIÓN (I-INMG)	0,00	21,18	22,10	13,60	9,99
INDICADORES BÁSICOS DE VULNERABILIDAD URBANA (IBVU) (4)					
IBVU Estudios (5)	8,06	13,94	14,07	10,02	10,92
IBVU Vivienda (6)	100,00	13,07	13,92	7,60	6,99
IBVU Paro (7)	27,00	29,76	28,49	25,75	29,64

(4) Además del Indicador de Inmigración (I-INMG) se ofrecen los valores de los 3 Indicadores Básicos de Vulnerabilidad Urbana (IBVU) para poder analizar la situación de cada sección censal y AE-INMG en relación con los valores de referencia de vulnerabilidad para estos 3 indicadores.

(5) IBVU Estudios: Porcentaje de población analfabeta y sin estudios de 16 años o más, sobre el total de población de 16 años o más. Valor de referencia de vulnerabilidad (2011): 16,38%.

(6) IBVU Vivienda: Porcentaje de viviendas familiares (principales, secundarias, vacías) en edificios en estado en estado ruinoso, malo o deficiente, sobre el total de viviendas familiares (principales, secundarias, vacías). Valor de referencia de vulnerabilidad (2011): 17,50 %.

(7) IBVU Paro: Porcentaje de la población de 16 años o más en situación de paro, respecto al total de población activa de 16 años o más. Valor de referencia de vulnerabilidad (2011): 42,33 %.

Definiciones

ÁREA ESTADÍSTICA CON CONCENTRACIONES SIGNIFICATIVAS DE POBLACIÓN INMIGRANTE (AE-INMG)

Agrupación de secciones censales colindantes y de cierta homogeneidad urbanística, de entre 3.500 y 15.000 habitantes en las que el valor de Indicador de Inmigración (I-INMG) del conjunto supera el valor establecido como referencia (20%).

INDICADOR DE INMIGRACIÓN (I-INMG)

Porcentaje de población nacida en países no pertenecientes a la UE-14, respecto a la población total. Se calcula restando al número total de nacidos en el extranjero, los nacidos en los países de la UE-14: Alemania; Austria; Bélgica; Dinamarca; Finlandia; Francia; Reino Unido; Grecia; Irlanda; Italia; Luxemburgo; Países Bajos; Portugal; y Suecia.

Síntesis Metodológica

El cuerpo de estudio del Catálogo de Barrios Vulnerables de 2011 sigue el criterio establecido en los Catálogos anteriores: centrándose en los municipios mayores de 50.000 habitantes y capitales de provincia. Los trabajos del Catálogo de 2011, siguen la misma metodología que los de 1991, 2001, y 2006, con la única particularidad de que sólo identifican las Áreas Estadísticas Vulnerables, sin realizar el análisis urbanístico detallado que permitía identificar a partir de ellas los Barrios Vulnerables. En el Catálogo de 2011 se han delimitado AE-INMG (Área Estadística con concentraciones significativas de población inmigrante) y AEV (Áreas Estadísticas Vulnerables según los 3 Indicadores Básicos de Vulnerabilidad Urbana: IBVU Estudios, IBVU Vivienda o IBVU Paro). Estas delimitaciones son independientes y pueden superponerse para su análisis en el Visor del Catálogo.

En el caso del Indicador de Inmigración (I-INMG), para el desarrollo del estudio de 2011 se ha partido del análisis de la evolución de los Barrios con concentraciones significativas de población inmigrante identificados previamente en el año 2006, viendo primero si seguían o no cumpliendo esta condición en el año 2011. Posteriormente, se han identificado las nuevas Áreas Estadísticas con concentraciones significativas de población inmigrante (AE-INMG) no coincidentes con Barrios identificados en el Catálogo de 2006, incluyendo también las ciudades que no contaban con Barrios de este tipo en el año 2006.

Una vez identificadas las secciones censales que en 2011 superan los umbrales de referencia del Indicador de Inmigración (I-INMG), se procede a agrupar estas secciones en Áreas Estadísticas con concentraciones significativas de población inmigrante (AE-INMG).

La metodología detallada completa puede consultarse en:

https://apps.fomento.gob.es/BarriosVulnerables/static/adjunto/Sintesis_metodologica_general_catalogo_bbvv.pdf

Datos sociodemográficos (Censo 2011)	Sección censal 0810106005		AE-INMG 0810101	
	Valores absolutos	%	Valores absolutos	%
Población total	615		10.010	
Población nacida en el extranjero total	115	18,70	2.295	22,93
Población nacida en el extranjero (excepto UE-15)	115	18,70	2.120	21,18

	Sección	AE-INMG	Municipio	Comunidad Autónoma	España
INDICADOR DE INMIGRACIÓN (I-INMG)	18,70	21,18	22,10	13,60	9,99
INDICADORES BÁSICOS DE VULNERABILIDAD URBANA (IBVU) (4)					
IBVU Estudios (5)	8,41	13,94	14,07	10,02	10,92
IBVU Vivienda (6)	0,00	13,07	13,92	7,60	6,99
IBVU Paro (7)	30,30	29,76	28,49	25,75	29,64

(4) Además del Indicador de Inmigración (I-INMG) se ofrecen los valores de los 3 Indicadores Básicos de Vulnerabilidad Urbana (IBVU) para poder analizar la situación de cada sección censal y AE-INMG en relación con los valores de referencia de vulnerabilidad para estos 3 indicadores.

(5) IBVU Estudios: Porcentaje de población analfabeta y sin estudios de 16 años o más, sobre el total de población de 16 años o más. Valor de referencia de vulnerabilidad (2011): 16,38%.

(6) IBVU Vivienda: Porcentaje de viviendas familiares (principales, secundarias, vacías) en edificios en estado en estado ruinoso, malo o deficiente, sobre el total de viviendas familiares (principales, secundarias, vacías). Valor de referencia de vulnerabilidad (2011): 17,50 %.

(7) IBVU Paro: Porcentaje de la población de 16 años o más en situación de paro, respecto al total de población activa de 16 años o más. Valor de referencia de vulnerabilidad (2011): 42,33 %.

Definiciones

ÁREA ESTADÍSTICA CON CONCENTRACIONES SIGNIFICATIVAS DE POBLACIÓN INMIGRANTE (AE-INMG)

Agrupación de secciones censales colindantes y de cierta homogeneidad urbanística, de entre 3.500 y 15.000 habitantes en las que el valor de Indicador de Inmigración (I-INMG) del conjunto supera el valor establecido como referencia (20%).

INDICADOR DE INMIGRACIÓN (I-INMG)

Porcentaje de población nacida en países no pertenecientes a la UE-14, respecto a la población total. Se calcula restando al número total de nacidos en el extranjero, los nacidos en los países de la UE-14: Alemania; Austria; Bélgica; Dinamarca; Finlandia; Francia; Reino Unido; Grecia; Irlanda; Italia; Luxemburgo; Países Bajos; Portugal; y Suecia.

Síntesis Metodológica

El cuerpo de estudio del Catálogo de Barrios Vulnerables de 2011 sigue el criterio establecido en los Catálogos anteriores: centrándose en los municipios mayores de 50.000 habitantes y capitales de provincia. Los trabajos del Catálogo de 2011, siguen la misma metodología que los de 1991, 2001, y 2006, con la única particularidad de que sólo identifican las Áreas Estadísticas Vulnerables, sin realizar el análisis urbanístico detallado que permitía identificar a partir de ellas los Barrios Vulnerables. En el Catálogo de 2011 se han delimitado AE-INMG (Área Estadística con concentraciones significativas de población inmigrante) y AEV (Áreas Estadísticas Vulnerables según los 3 Indicadores Básicos de Vulnerabilidad Urbana: IBVU Estudios, IBVU Vivienda o IBVU Paro). Estas delimitaciones son independientes y pueden superponerse para su análisis en el Visor del Catálogo.

En el caso del Indicador de Inmigración (I-INMG), para el desarrollo del estudio de 2011 se ha partido del análisis de la evolución de los Barrios con concentraciones significativas de población inmigrante identificados previamente en el año 2006, viendo primero si seguían o no cumpliendo esta condición en el año 2011. Posteriormente, se han identificado las nuevas Áreas Estadísticas con concentraciones significativas de población inmigrante (AE-INMG) no coincidentes con Barrios identificados en el Catálogo de 2006, incluyendo también las ciudades que no contaban con Barrios de este tipo en el año 2006.

Una vez identificadas las secciones censales que en 2011 superan los umbrales de referencia del Indicador de Inmigración (I-INMG), se procede a agrupar estas secciones en Áreas Estadísticas con concentraciones significativas de población inmigrante (AE-INMG).

La metodología detallada completa puede consultarse en:

https://apps.fomento.gob.es/BarriosVulnerables/static/adjunto/Sintesis_metodologica_general_catalogo_bbvv.pdf

Datos sociodemográficos (Censo 2011)	Sección censal 0810106006		AE-INMG 0810101	
	Valores absolutos	%	Valores absolutos	%
Población total	1.265		10.010	
Población nacida en el extranjero total	480	37,94	2.295	22,93
Población nacida en el extranjero (excepto UE-15)	475	37,55	2.120	21,18

	Sección	AE-INMG	Municipio	Comunidad Autónoma	España
INDICADOR DE INMIGRACIÓN (I-INMG)	37,55	21,18	22,10	13,60	9,99
INDICADORES BÁSICOS DE VULNERABILIDAD URBANA (IBVU) (4)					
IBVU Estudios (5)	17,50	13,94	14,07	10,02	10,92
IBVU Vivienda (6)	31,31	13,07	13,92	7,60	6,99
IBVU Paro (7)	19,64	29,76	28,49	25,75	29,64

(4) Además del Indicador de Inmigración (I-INMG) se ofrecen los valores de los 3 Indicadores Básicos de Vulnerabilidad Urbana (IBVU) para poder analizar la situación de cada sección censal y AE-INMG en relación con los valores de referencia de vulnerabilidad para estos 3 indicadores.

(5) IBVU Estudios: Porcentaje de población analfabeta y sin estudios de 16 años o más, sobre el total de población de 16 años o más. Valor de referencia de vulnerabilidad (2011): 16,38%.

(6) IBVU Vivienda: Porcentaje de viviendas familiares (principales, secundarias, vacías) en edificios en estado en estado ruinoso, malo o deficiente, sobre el total de viviendas familiares (principales, secundarias, vacías). Valor de referencia de vulnerabilidad (2011): 17,50 %.

(7) IBVU Paro: Porcentaje de la población de 16 años o más en situación de paro, respecto al total de población activa de 16 años o más. Valor de referencia de vulnerabilidad (2011): 42,33 %.

Definiciones

ÁREA ESTADÍSTICA CON CONCENTRACIONES SIGNIFICATIVAS DE POBLACIÓN INMIGRANTE (AE-INMG)

Agrupación de secciones censales colindantes y de cierta homogeneidad urbanística, de entre 3.500 y 15.000 habitantes en las que el valor de Indicador de Inmigración (I-INMG) del conjunto supera el valor establecido como referencia (20%).

INDICADOR DE INMIGRACIÓN (I-INMG)

Porcentaje de población nacida en países no pertenecientes a la UE-14, respecto a la población total. Se calcula restando al número total de nacidos en el extranjero, los nacidos en los países de la UE-14: Alemania; Austria; Bélgica; Dinamarca; Finlandia; Francia; Reino Unido; Grecia; Irlanda; Italia; Luxemburgo; Países Bajos; Portugal; y Suecia.

Síntesis Metodológica

El cuerpo de estudio del Catálogo de Barrios Vulnerables de 2011 sigue el criterio establecido en los Catálogos anteriores: centrándose en los municipios mayores de 50.000 habitantes y capitales de provincia. Los trabajos del Catálogo de 2011, siguen la misma metodología que los de 1991, 2001, y 2006, con la única particularidad de que sólo identifican las Áreas Estadísticas Vulnerables, sin realizar el análisis urbanístico detallado que permitía identificar a partir de ellas los Barrios Vulnerables. En el Catálogo de 2011 se han delimitado AE-INMG (Área Estadística con concentraciones significativas de población inmigrante) y AEV (Áreas Estadísticas Vulnerables según los 3 Indicadores Básicos de Vulnerabilidad Urbana: IBVU Estudios, IBVU Vivienda o IBVU Paro). Estas delimitaciones son independientes y pueden superponerse para su análisis en el Visor del Catálogo.

En el caso del Indicador de Inmigración (I-INMG), para el desarrollo del estudio de 2011 se ha partido del análisis de la evolución de los Barrios con concentraciones significativas de población inmigrante identificados previamente en el año 2006, viendo primero si seguían o no cumpliendo esta condición en el año 2011. Posteriormente, se han identificado las nuevas Áreas Estadísticas con concentraciones significativas de población inmigrante (AE-INMG) no coincidentes con Barrios identificados en el Catálogo de 2006, incluyendo también las ciudades que no contaban con Barrios de este tipo en el año 2006.

Una vez identificadas las secciones censales que en 2011 superan los umbrales de referencia del Indicador de Inmigración (I-INMG), se procede a agrupar estas secciones en Áreas Estadísticas con concentraciones significativas de población inmigrante (AE-INMG).

La metodología detallada completa puede consultarse en:

https://apps.fomento.gob.es/BarriosVulnerables/static/adjunto/Sintesis_metodologica_general_catalogo_bbvv.pdf

Datos sociodemográficos (Censo 2011)	Sección censal 0810106007 Valores absolutos	Sección censal 0810106007 %	AE-INMG 0810101 Valores absolutos	AE-INMG 0810101 %
Población total	1.400		10.010	
Población nacida en el extranjero total	370	26,43	2.295	22,93
Población nacida en el extranjero (excepto UE-15)	365	26,07	2.120	21,18

	Sección	AE-INMG	Municipio	Comunidad Autónoma	España
INDICADOR DE INMIGRACIÓN (I-INMG)	26,07	21,18	22,10	13,60	9,99
INDICADORES BÁSICOS DE VULNERABILIDAD URBANA (IBVU) (4)					
IBVU Estudios (5)	15,98	13,94	14,07	10,02	10,92
IBVU Vivienda (6)	10,83	13,07	13,92	7,60	6,99
IBVU Paro (7)	33,62	29,76	28,49	25,75	29,64

(4) Además del Indicador de Inmigración (I-INMG) se ofrecen los valores de los 3 Indicadores Básicos de Vulnerabilidad Urbana (IBVU) para poder analizar la situación de cada sección censal y AE-INMG en relación con los valores de referencia de vulnerabilidad para estos 3 indicadores.

(5) IBVU Estudios: Porcentaje de población analfabeta y sin estudios de 16 años o más, sobre el total de población de 16 años o más. Valor de referencia de vulnerabilidad (2011): 16,38%.

(6) IBVU Vivienda: Porcentaje de viviendas familiares (principales, secundarias, vacías) en edificios en estado en estado ruinoso, malo o deficiente, sobre el total de viviendas familiares (principales, secundarias, vacías). Valor de referencia de vulnerabilidad (2011): 17,50 %.

(7) IBVU Paro: Porcentaje de la población de 16 años o más en situación de paro, respecto al total de población activa de 16 años o más. Valor de referencia de vulnerabilidad (2011): 42,33 %.

Definiciones

ÁREA ESTADÍSTICA CON CONCENTRACIONES SIGNIFICATIVAS DE POBLACIÓN INMIGRANTE (AE-INMG)

Agrupación de secciones censales colindantes y de cierta homogeneidad urbanística, de entre 3.500 y 15.000 habitantes en las que el valor de Indicador de Inmigración (I-INMG) del conjunto supera el valor establecido como referencia (20%).

INDICADOR DE INMIGRACIÓN (I-INMG)

Porcentaje de población nacida en países no pertenecientes a la UE-14, respecto a la población total. Se calcula restando al número total de nacidos en el extranjero, los nacidos en los países de la UE-14: Alemania; Austria; Bélgica; Dinamarca; Finlandia; Francia; Reino Unido; Grecia; Irlanda; Italia; Luxemburgo; Países Bajos; Portugal; y Suecia.

Síntesis Metodológica

El cuerpo de estudio del Catálogo de Barrios Vulnerables de 2011 sigue el criterio establecido en los Catálogos anteriores: centrándose en los municipios mayores de 50.000 habitantes y capitales de provincia. Los trabajos del Catálogo de 2011, siguen la misma metodología que los de 1991, 2001, y 2006, con la única particularidad de que sólo identifican las Áreas Estadísticas Vulnerables, sin realizar el análisis urbanístico detallado que permitía identificar a partir de ellas los Barrios Vulnerables. En el Catálogo de 2011 se han delimitado AE-INMG (Área Estadística con concentraciones significativas de población inmigrante) y AEV (Áreas Estadísticas Vulnerables según los 3 Indicadores Básicos de Vulnerabilidad Urbana: IBVU Estudios, IBVU Vivienda o IBVU Paro). Estas delimitaciones son independientes y pueden superponerse para su análisis en el Visor del Catálogo.

En el caso del Indicador de Inmigración (I-INMG), para el desarrollo del estudio de 2011 se ha partido del análisis de la evolución de los Barrios con concentraciones significativas de población inmigrante identificados previamente en el año 2006, viendo primero si seguían o no cumpliendo esta condición en el año 2011. Posteriormente, se han identificado las nuevas Áreas Estadísticas con concentraciones significativas de población inmigrante (AE-INMG) no coincidentes con Barrios identificados en el Catálogo de 2006, incluyendo también las ciudades que no contaban con Barrios de este tipo en el año 2006.

Una vez identificadas las secciones censales que en 2011 superan los umbrales de referencia del Indicador de Inmigración (I-INMG), se procede a agrupar estas secciones en Áreas Estadísticas con concentraciones significativas de población inmigrante (AE-INMG).

La metodología detallada completa puede consultarse en:

https://apps.fomento.gob.es/BarriosVulnerables/static/adjunto/Sintesis_metodologica_general_catalogo_bbvv.pdf

Datos sociodemográficos (Censo 2011)	Sección censal 0810106018 Valores absolutos	Sección censal 0810106018 %	AE-INMG 0810101 Valores absolutos	AE-INMG 0810101 %
Población total	805		10.010	
Población nacida en el extranjero total	190	23,60	2.295	22,93
Población nacida en el extranjero (excepto UE-15)	160	19,88	2.120	21,18

	Sección	AE-INMG	Municipio	Comunidad Autónoma	España
INDICADOR DE INMIGRACIÓN (I-INMG)	19,88	21,18	22,10	13,60	9,99
INDICADORES BÁSICOS DE VULNERABILIDAD URBANA (IBVU) (4)					
IBVU Estudios (5)	16,39	13,94	14,07	10,02	10,92
IBVU Vivienda (6)	0,00	13,07	13,92	7,60	6,99
IBVU Paro (7)	29,51	29,76	28,49	25,75	29,64

(4) Además del Indicador de Inmigración (I-INMG) se ofrecen los valores de los 3 Indicadores Básicos de Vulnerabilidad Urbana (IBVU) para poder analizar la situación de cada sección censal y AE-INMG en relación con los valores de referencia de vulnerabilidad para estos 3 indicadores.

(5) IBVU Estudios: Porcentaje de población analfabeta y sin estudios de 16 años o más, sobre el total de población de 16 años o más. Valor de referencia de vulnerabilidad (2011): 16,38%.

(6) IBVU Vivienda: Porcentaje de viviendas familiares (principales, secundarias, vacías) en edificios en estado en estado ruinoso, malo o deficiente, sobre el total de viviendas familiares (principales, secundarias, vacías). Valor de referencia de vulnerabilidad (2011): 17,50 %.

(7) IBVU Paro: Porcentaje de la población de 16 años o más en situación de paro, respecto al total de población activa de 16 años o más. Valor de referencia de vulnerabilidad (2011): 42,33 %.

Definiciones

ÁREA ESTADÍSTICA CON CONCENTRACIONES SIGNIFICATIVAS DE POBLACIÓN INMIGRANTE (AE-INMG)

Agrupación de secciones censales colindantes y de cierta homogeneidad urbanística, de entre 3.500 y 15.000 habitantes en las que el valor de Indicador de Inmigración (I-INMG) del conjunto supera el valor establecido como referencia (20%).

INDICADOR DE INMIGRACIÓN (I-INMG)

Porcentaje de población nacida en países no pertenecientes a la UE-14, respecto a la población total. Se calcula restando al número total de nacidos en el extranjero, los nacidos en los países de la UE-14: Alemania; Austria; Bélgica; Dinamarca; Finlandia; Francia; Reino Unido; Grecia; Irlanda; Italia; Luxemburgo; Países Bajos; Portugal; y Suecia.

Síntesis Metodológica

El cuerpo de estudio del Catálogo de Barrios Vulnerables de 2011 sigue el criterio establecido en los Catálogos anteriores: centrándose en los municipios mayores de 50.000 habitantes y capitales de provincia. Los trabajos del Catálogo de 2011, siguen la misma metodología que los de 1991, 2001, y 2006, con la única particularidad de que sólo identifican las Áreas Estadísticas Vulnerables, sin realizar el análisis urbanístico detallado que permitía identificar a partir de ellas los Barrios Vulnerables. En el Catálogo de 2011 se han delimitado AE-INMG (Área Estadística con concentraciones significativas de población inmigrante) y AEV (Áreas Estadísticas Vulnerables según los 3 Indicadores Básicos de Vulnerabilidad Urbana: IBVU Estudios, IBVU Vivienda o IBVU Paro). Estas delimitaciones son independientes y pueden superponerse para su análisis en el Visor del Catálogo.

En el caso del Indicador de Inmigración (I-INMG), para el desarrollo del estudio de 2011 se ha partido del análisis de la evolución de los Barrios con concentraciones significativas de población inmigrante identificados previamente en el año 2006, viendo primero si seguían o no cumpliendo esta condición en el año 2011. Posteriormente, se han identificado las nuevas Áreas Estadísticas con concentraciones significativas de población inmigrante (AE-INMG) no coincidentes con Barrios identificados en el Catálogo de 2006, incluyendo también las ciudades que no contaban con Barrios de este tipo en el año 2006.

Una vez identificadas las secciones censales que en 2011 superan los umbrales de referencia del Indicador de Inmigración (I-INMG), se procede a agrupar estas secciones en Áreas Estadísticas con concentraciones significativas de población inmigrante (AE-INMG).

La metodología detallada completa puede consultarse en:

https://apps.fomento.gob.es/BarriosVulnerables/static/adjunto/Sintesis_metodologica_general_catalogo_bbvv.pdf

Datos sociodemográficos (Censo 2011)	Sección censal 0810106019 Valores absolutos	Sección censal 0810106019 %	AE-INMG 0810101 Valores absolutos	AE-INMG 0810101 %
Población total	1.130		10.010	
Población nacida en el extranjero total	20	1,77	2.295	22,93
Población nacida en el extranjero (excepto UE-15)	0	0,00	2.120	21,18

	Sección	AE-INMG	Municipio	Comunidad Autónoma	España
INDICADOR DE INMIGRACIÓN (I-INMG)	0,00	21,18	22,10	13,60	9,99
INDICADORES BÁSICOS DE VULNERABILIDAD URBANA (IBVU) (4)					
IBVU Estudios (5)	16,58	13,94	14,07	10,02	10,92
IBVU Vivienda (6)	2,75	13,07	13,92	7,60	6,99
IBVU Paro (7)	35,65	29,76	28,49	25,75	29,64

(4) Además del Indicador de Inmigración (I-INMG) se ofrecen los valores de los 3 Indicadores Básicos de Vulnerabilidad Urbana (IBVU) para poder analizar la situación de cada sección censal y AE-INMG en relación con los valores de referencia de vulnerabilidad para estos 3 indicadores.

(5) IBVU Estudios: Porcentaje de población analfabeta y sin estudios de 16 años o más, sobre el total de población de 16 años o más. Valor de referencia de vulnerabilidad (2011): 16,38%.

(6) IBVU Vivienda: Porcentaje de viviendas familiares (principales, secundarias, vacías) en edificios en estado en estado ruinoso, malo o deficiente, sobre el total de viviendas familiares (principales, secundarias, vacías). Valor de referencia de vulnerabilidad (2011): 17,50 %.

(7) IBVU Paro: Porcentaje de la población de 16 años o más en situación de paro, respecto al total de población activa de 16 años o más. Valor de referencia de vulnerabilidad (2011): 42,33 %.

Definiciones

ÁREA ESTADÍSTICA CON CONCENTRACIONES SIGNIFICATIVAS DE POBLACIÓN INMIGRANTE (AE-INMG)

Agrupación de secciones censales colindantes y de cierta homogeneidad urbanística, de entre 3.500 y 15.000 habitantes en las que el valor de Indicador de Inmigración (I-INMG) del conjunto supera el valor establecido como referencia (20%).

INDICADOR DE INMIGRACIÓN (I-INMG)

Porcentaje de población nacida en países no pertenecientes a la UE-14, respecto a la población total. Se calcula restando al número total de nacidos en el extranjero, los nacidos en los países de la UE-14: Alemania; Austria; Bélgica; Dinamarca; Finlandia; Francia; Reino Unido; Grecia; Irlanda; Italia; Luxemburgo; Países Bajos; Portugal; y Suecia.

Síntesis Metodológica

El cuerpo de estudio del Catálogo de Barrios Vulnerables de 2011 sigue el criterio establecido en los Catálogos anteriores: centrándose en los municipios mayores de 50.000 habitantes y capitales de provincia. Los trabajos del Catálogo de 2011, siguen la misma metodología que los de 1991, 2001, y 2006, con la única particularidad de que sólo identifican las Áreas Estadísticas Vulnerables, sin realizar el análisis urbanístico detallado que permitía identificar a partir de ellas los Barrios Vulnerables. En el Catálogo de 2011 se han delimitado AE-INMG (Área Estadística con concentraciones significativas de población inmigrante) y AEV (Áreas Estadísticas Vulnerables según los 3 Indicadores Básicos de Vulnerabilidad Urbana: IBVU Estudios, IBVU Vivienda o IBVU Paro). Estas delimitaciones son independientes y pueden superponerse para su análisis en el Visor del Catálogo.

En el caso del Indicador de Inmigración (I-INMG), para el desarrollo del estudio de 2011 se ha partido del análisis de la evolución de los Barrios con concentraciones significativas de población inmigrante identificados previamente en el año 2006, viendo primero si seguían o no cumpliendo esta condición en el año 2011. Posteriormente, se han identificado las nuevas Áreas Estadísticas con concentraciones significativas de población inmigrante (AE-INMG) no coincidentes con Barrios identificados en el Catálogo de 2006, incluyendo también las ciudades que no contaban con Barrios de este tipo en el año 2006.

Una vez identificadas las secciones censales que en 2011 superan los umbrales de referencia del Indicador de Inmigración (I-INMG), se procede a agrupar estas secciones en Áreas Estadísticas con concentraciones significativas de población inmigrante (AE-INMG).

La metodología detallada completa puede consultarse en:

https://apps.fomento.gob.es/BarriosVulnerables/static/adjunto/Sintesis_metodologica_general_catalogo_bbvv.pdf

Datos sociodemográficos (Censo 2011)	Sección censal 0810106028 Valores absolutos	%	AE-INMG 0810101 Valores absolutos	%
Población total	985		10.010	
Población nacida en el extranjero total	200	20,30	2.295	22,93
Población nacida en el extranjero (excepto UE-15)	200	20,30	2.120	21,18

	Sección	AE-INMG	Municipio	Comunidad Autónoma	España
INDICADOR DE INMIGRACIÓN (I-INMG)	20,30	21,18	22,10	13,60	9,99
INDICADORES BÁSICOS DE VULNERABILIDAD URBANA (IBVU) (4)					
IBVU Estudios (5)	15,38	13,94	14,07	10,02	10,92
IBVU Vivienda (6)	3,49	13,07	13,92	7,60	6,99
IBVU Paro (7)	25,24	29,76	28,49	25,75	29,64

(4) Además del Indicador de Inmigración (I-INMG) se ofrecen los valores de los 3 Indicadores Básicos de Vulnerabilidad Urbana (IBVU) para poder analizar la situación de cada sección censal y AE-INMG en relación con los valores de referencia de vulnerabilidad para estos 3 indicadores.

(5) IBVU Estudios: Porcentaje de población analfabeta y sin estudios de 16 años o más, sobre el total de población de 16 años o más. Valor de referencia de vulnerabilidad (2011): 16,38%.

(6) IBVU Vivienda: Porcentaje de viviendas familiares (principales, secundarias, vacías) en edificios en estado en estado ruinoso, malo o deficiente, sobre el total de viviendas familiares (principales, secundarias, vacías). Valor de referencia de vulnerabilidad (2011): 17,50 %.

(7) IBVU Paro: Porcentaje de la población de 16 años o más en situación de paro, respecto al total de población activa de 16 años o más. Valor de referencia de vulnerabilidad (2011): 42,33 %.

Definiciones

ÁREA ESTADÍSTICA CON CONCENTRACIONES SIGNIFICATIVAS DE POBLACIÓN INMIGRANTE (AE-INMG)

Agrupación de secciones censales colindantes y de cierta homogeneidad urbanística, de entre 3.500 y 15.000 habitantes en las que el valor de Indicador de Inmigración (I-INMG) del conjunto supera el valor establecido como referencia (20%).

INDICADOR DE INMIGRACIÓN (I-INMG)

Porcentaje de población nacida en países no pertenecientes a la UE-14, respecto a la población total. Se calcula restando al número total de nacidos en el extranjero, los nacidos en los países de la UE-14: Alemania; Austria; Bélgica; Dinamarca; Finlandia; Francia; Reino Unido; Grecia; Irlanda; Italia; Luxemburgo; Países Bajos; Portugal; y Suecia.

Síntesis Metodológica

El cuerpo de estudio del Catálogo de Barrios Vulnerables de 2011 sigue el criterio establecido en los Catálogos anteriores: centrándose en los municipios mayores de 50.000 habitantes y capitales de provincia. Los trabajos del Catálogo de 2011, siguen la misma metodología que los de 1991, 2001, y 2006, con la única particularidad de que sólo identifican las Áreas Estadísticas Vulnerables, sin realizar el análisis urbanístico detallado que permitía identificar a partir de ellas los Barrios Vulnerables. En el Catálogo de 2011 se han delimitado AE-INMG (Área Estadística con concentraciones significativas de población inmigrante) y AEV (Áreas Estadísticas Vulnerables según los 3 Indicadores Básicos de Vulnerabilidad Urbana: IBVU Estudios, IBVU Vivienda o IBVU Paro). Estas delimitaciones son independientes y pueden superponerse para su análisis en el Visor del Catálogo.

En el caso del Indicador de Inmigración (I-INMG), para el desarrollo del estudio de 2011 se ha partido del análisis de la evolución de los Barrios con concentraciones significativas de población inmigrante identificados previamente en el año 2006, viendo primero si seguían o no cumpliendo esta condición en el año 2011. Posteriormente, se han identificado las nuevas Áreas Estadísticas con concentraciones significativas de población inmigrante (AE-INMG) no coincidentes con Barrios identificados en el Catálogo de 2006, incluyendo también las ciudades que no contaban con Barrios de este tipo en el año 2006.

Una vez identificadas las secciones censales que en 2011 superan los umbrales de referencia del Indicador de Inmigración (I-INMG), se procede a agrupar estas secciones en Áreas Estadísticas con concentraciones significativas de población inmigrante (AE-INMG).

La metodología detallada completa puede consultarse en:

https://apps.fomento.gob.es/BarriosVulnerables/static/adjunto/Sintesis_metodologica_general_catalogo_bbvv.pdf

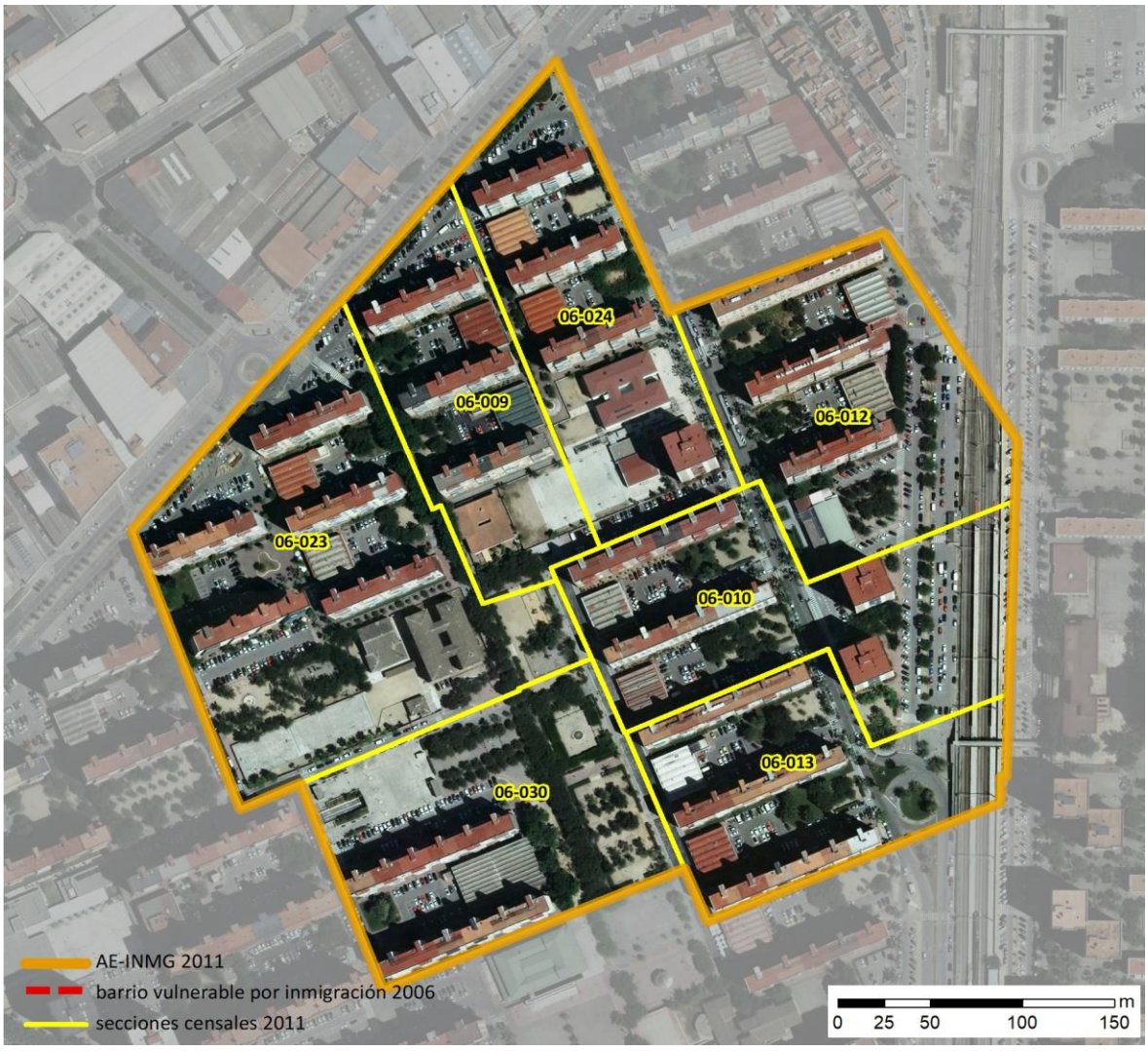

Localización en detalle del AE-INMG

Datos básicos del AE-INMG (1)

Población total	8.025
Población nacida en el extranjero total	1.735
Población nacida en el extranjero (excepto UE-15)	1.700
Densidad población (hab/Km²)	52.410,66
Superficie (ha)	15,31
Nº de secciones censales	7



Localización del AE-INMG dentro del término municipal

	Valor del AE-INMG	Valor de referencia (2)
INDICADOR DE INMIGRACIÓN (I-INMG) (3)	**21,18 %**	20,00%

(1) Área Estadística con concentraciones significativas de población inmigrante (AE-INMG)

(2) Valor que se ha tomado como referencia para este estudio

(3) Indicador de Inmigración: (I-INMG): Porcentaje de población nacida en países no pertenecientes a la UE-14, respecto a la población total. Se calcula restando al número total de nacidos en el extranjero, los nacidos en los países de la UE-14: Alemania; Austria; Bélgica; Dinamarca; Finlandia; Francia; Reino Unido; Grecia; Irlanda; Italia; Luxemburgo; Países Bajos; Portugal; y Suecia.

Datos sociodemográficos (Censo 2011)	Sección censal 0810106009 Valores absolutos	Sección censal 0810106009 %	AE-INMG 0810102 Valores absolutos	AE-INMG 0810102 %
Población total	575		8.025	
Población nacida en el extranjero total	0	0,00	1.735	21,62
Población nacida en el extranjero (excepto UE-15)	s.d.	s.d.	s.d.	s.d.

	Sección	AE-INMG	Municipio	Comunidad Autónoma	España
INDICADOR DE INMIGRACIÓN (I-INMG)	s.d.	s.d.	22,10	13,60	9,99
INDICADORES BÁSICOS DE VULNERABILIDAD URBANA (IBVU) (4)					
IBVU Estudios (5)	18,00	15,68	14,07	10,02	10,92
IBVU Vivienda (6)	50,00	31,87	13,92	7,60	6,99
IBVU Paro (7)	13,73	33,54	28,49	25,75	29,64

(4) Además del Indicador de Inmigración (I-INMG) se ofrecen los valores de los 3 Indicadores Básicos de Vulnerabilidad Urbana (IBVU) para poder analizar la situación de cada sección censal y AE-INMG en relación con los valores de referencia de vulnerabilidad para estos 3 indicadores.

(5) IBVU Estudios: Porcentaje de población analfabeta y sin estudios de 16 años o más, sobre el total de población de 16 años o más. Valor de referencia de vulnerabilidad (2011): 16,38%.

(6) IBVU Vivienda: Porcentaje de viviendas familiares (principales, secundarias, vacías) en edificios en estado en estado ruinoso, malo o deficiente, sobre el total de viviendas familiares (principales, secundarias, vacías). Valor de referencia de vulnerabilidad (2011): 17,50 %.

(7) IBVU Paro: Porcentaje de la población de 16 años o más en situación de paro, respecto al total de población activa de 16 años o más. Valor de referencia de vulnerabilidad (2011): 42,33 %.

Definiciones

ÁREA ESTADÍSTICA CON CONCENTRACIONES SIGNIFICATIVAS DE POBLACIÓN INMIGRANTE (AE-INMG)

Agrupación de secciones censales colindantes y de cierta homogeneidad urbanística, de entre 3.500 y 15.000 habitantes en las que el valor de Indicador de Inmigración (I-INMG) del conjunto supera el valor establecido como referencia (20%).

INDICADOR DE INMIGRACIÓN (I-INMG)

Porcentaje de población nacida en países no pertenecientes a la UE-14, respecto a la población total. Se calcula restando al número total de nacidos en el extranjero, los nacidos en los países de la UE-14: Alemania; Austria; Bélgica; Dinamarca; Finlandia; Francia; Reino Unido; Grecia; Irlanda; Italia; Luxemburgo; Países Bajos; Portugal; y Suecia.

Síntesis Metodológica

El cuerpo de estudio del Catálogo de Barrios Vulnerables de 2011 sigue el criterio establecido en los Catálogos anteriores: centrándose en los municipios mayores de 50.000 habitantes y capitales de provincia. Los trabajos del Catálogo de 2011, siguen la misma metodología que los de 1991, 2001, y 2006, con la única particularidad de que sólo identifican las Áreas Estadísticas Vulnerables, sin realizar el análisis urbanístico detallado que permitía identificar a partir de ellas los Barrios Vulnerables. En el Catálogo de 2011 se han delimitado AE-INMG (Área Estadística con concentraciones significativas de población inmigrante) y AEV (Áreas Estadísticas Vulnerables según los 3 Indicadores Básicos de Vulnerabilidad Urbana: IBVU Estudios, IBVU Vivienda o IBVU Paro). Estas delimitaciones son independientes y pueden superponerse para su análisis en el Visor del Catálogo.

En el caso del Indicador de Inmigración (I-INMG), para el desarrollo del estudio de 2011 se ha partido del análisis de la evolución de los Barrios con concentraciones significativas de población inmigrante identificados previamente en el año 2006, viendo primero si seguían o no cumpliendo esta condición en el año 2011. Posteriormente, se han identificado las nuevas Áreas Estadísticas con concentraciones significativas de población inmigrante (AE-INMG) no coincidentes con Barrios identificados en el Catálogo de 2006, incluyendo también las ciudades que no contaban con Barrios de este tipo en el año 2006.

Una vez identificadas las secciones censales que en 2011 superan los umbrales de referencia del Indicador de Inmigración (I-INMG), se procede a agrupar estas secciones en Áreas Estadísticas con concentraciones significativas de población inmigrante (AE-INMG).

La metodología detallada completa puede consultarse en:

https://apps.fomento.gob.es/BarriosVulnerables/static/adjunto/Sintesis_metodologica_general_catalogo_bbvv.pdf

Datos sociodemográficos (Censo 2011)	Sección censal 0810106010		AE-INMG 0810102	
	Valores absolutos	%	Valores absolutos	%
Población total	1.310		8.025	
Población nacida en el extranjero total	515	39,31	1.735	21,62
Población nacida en el extranjero (excepto UE-15)	500	38,17	s.d.	s.d.

	Sección	AE-INMG	Municipio	Comunidad Autónoma	España
INDICADOR DE INMIGRACIÓN (I-INMG)	38,17	s.d.	22,10	13,60	9,99
INDICADORES BÁSICOS DE VULNERABILIDAD URBANA (IBVU) (4)					
IBVU Estudios (5)	7,27	15,68	14,07	10,02	10,92
IBVU Vivienda (6)	0,00	31,87	13,92	7,60	6,99
IBVU Paro (7)	35,54	33,54	28,49	25,75	29,64

(4) Además del Indicador de Inmigración (I-INMG) se ofrecen los valores de los 3 Indicadores Básicos de Vulnerabilidad Urbana (IBVU) para poder analizar la situación de cada sección censal y AE-INMG en relación con los valores de referencia de vulnerabilidad para estos 3 indicadores.

(5) IBVU Estudios: Porcentaje de población analfabeta y sin estudios de 16 años o más, sobre el total de población de 16 años o más. Valor de referencia de vulnerabilidad (2011): 16,38%.

(6) IBVU Vivienda: Porcentaje de viviendas familiares (principales, secundarias, vacías) en edificios en estado en estado ruinoso, malo o deficiente, sobre el total de viviendas familiares (principales, secundarias, vacías). Valor de referencia de vulnerabilidad (2011): 17,50 %.

(7) IBVU Paro: Porcentaje de la población de 16 años o más en situación de paro, respecto al total de población activa de 16 años o más. Valor de referencia de vulnerabilidad (2011): 42,33 %.

Definiciones

ÁREA ESTADÍSTICA CON CONCENTRACIONES SIGNIFICATIVAS DE POBLACIÓN INMIGRANTE (AE-INMG)

Agrupación de secciones censales colindantes y de cierta homogeneidad urbanística, de entre 3.500 y 15.000 habitantes en las que el valor de Indicador de Inmigración (I-INMG) del conjunto supera el valor establecido como referencia (20%).

INDICADOR DE INMIGRACIÓN (I-INMG)

Porcentaje de población nacida en países no pertenecientes a la UE-14, respecto a la población total. Se calcula restando al número total de nacidos en el extranjero, los nacidos en los países de la UE-14: Alemania; Austria; Bélgica; Dinamarca; Finlandia; Francia; Reino Unido; Grecia; Irlanda; Italia; Luxemburgo; Países Bajos; Portugal; y Suecia.

Síntesis Metodológica

El cuerpo de estudio del Catálogo de Barrios Vulnerables de 2011 sigue el criterio establecido en los Catálogos anteriores: centrándose en los municipios mayores de 50.000 habitantes y capitales de provincia. Los trabajos del Catálogo de 2011, siguen la misma metodología que los de 1991, 2001, y 2006, con la única particularidad de que sólo identifican las Áreas Estadísticas Vulnerables, sin realizar el análisis urbanístico detallado que permitía identificar a partir de ellas los Barrios Vulnerables. En el Catálogo de 2011 se han delimitado AE-INMG (Área Estadística con concentraciones significativas de población inmigrante) y AEV (Áreas Estadísticas Vulnerables según los 3 Indicadores Básicos de Vulnerabilidad Urbana: IBVU Estudios, IBVU Vivienda o IBVU Paro). Estas delimitaciones son independientes y pueden superponerse para su análisis en el Visor del Catálogo.

En el caso del Indicador de Inmigración (I-INMG), para el desarrollo del estudio de 2011 se ha partido del análisis de la evolución de los Barrios con concentraciones significativas de población inmigrante identificados previamente en el año 2006, viendo primero si seguían o no cumpliendo esta condición en el año 2011. Posteriormente, se han identificado las nuevas Áreas Estadísticas con concentraciones significativas de población inmigrante (AE-INMG) no coincidentes con Barrios identificados en el Catálogo de 2006, incluyendo también las ciudades que no contaban con Barrios de este tipo en el año 2006.

Una vez identificadas las secciones censales que en 2011 superan los umbrales de referencia del Indicador de Inmigración (I-INMG), se procede a agrupar estas secciones en Áreas Estadísticas con concentraciones significativas de población inmigrante (AE-INMG).

La metodología detallada completa puede consultarse en:

https://apps.fomento.gob.es/BarriosVulnerables/static/adjunto/Sintesis_metodologica_general_catalogo_bbvv.pdf

Datos sociodemográficos (Censo 2011)	Sección censal 0810106012		AE-INMG 0810102	
	Valores absolutos	%	Valores absolutos	%
Población total	1.125		8.025	
Población nacida en el extranjero total	205	18,22	1.735	21,62
Población nacida en el extranjero (excepto UE-15)	210	18,67	s.d.	s.d.

	Sección	AE-INMG	Municipio	Comunidad Autónoma	España
INDICADOR DE INMIGRACIÓN (I-INMG)	18,67	s.d.	22,10	13,60	9,99
INDICADORES BÁSICOS DE VULNERABILIDAD URBANA (IBVU) (4)					
IBVU Estudios (5)	16,16	15,68	14,07	10,02	10,92
IBVU Vivienda (6)	28,28	31,87	13,92	7,60	6,99
IBVU Paro (7)	46,60	33,54	28,49	25,75	29,64

(4) Además del Indicador de Inmigración (I-INMG) se ofrecen los valores de los 3 Indicadores Básicos de Vulnerabilidad Urbana (IBVU) para poder analizar la situación de cada sección censal y AE-INMG en relación con los valores de referencia de vulnerabilidad para estos 3 indicadores.

(5) IBVU Estudios: Porcentaje de población analfabeta y sin estudios de 16 años o más, sobre el total de población de 16 años o más. Valor de referencia de vulnerabilidad (2011): 16,38%.

(6) IBVU Vivienda: Porcentaje de viviendas familiares (principales, secundarias, vacías) en edificios en estado en estado ruinoso, malo o deficiente, sobre el total de viviendas familiares (principales, secundarias, vacías). Valor de referencia de vulnerabilidad (2011): 17,50 %.

(7) IBVU Paro: Porcentaje de la población de 16 años o más en situación de paro, respecto al total de población activa de 16 años o más. Valor de referencia de vulnerabilidad (2011): 42,33 %.

Definiciones

ÁREA ESTADÍSTICA CON CONCENTRACIONES SIGNIFICATIVAS DE POBLACIÓN INMIGRANTE (AE-INMG)

Agrupación de secciones censales colindantes y de cierta homogeneidad urbanística, de entre 3.500 y 15.000 habitantes en las que el valor de Indicador de Inmigración (I-INMG) del conjunto supera el valor establecido como referencia (20%).

INDICADOR DE INMIGRACIÓN (I-INMG)

Porcentaje de población nacida en países no pertenecientes a la UE-14, respecto a la población total. Se calcula restando al número total de nacidos en el extranjero, los nacidos en los países de la UE-14: Alemania; Austria; Bélgica; Dinamarca; Finlandia; Francia; Reino Unido; Grecia; Irlanda; Italia; Luxemburgo; Países Bajos; Portugal; y Suecia.

Síntesis Metodológica

El cuerpo de estudio del Catálogo de Barrios Vulnerables de 2011 sigue el criterio establecido en los Catálogos anteriores: centrándose en los municipios mayores de 50.000 habitantes y capitales de provincia. Los trabajos del Catálogo de 2011, siguen la misma metodología que los de 1991, 2001, y 2006, con la única particularidad de que sólo identifican las Áreas Estadísticas Vulnerables, sin realizar el análisis urbanístico detallado que permitía identificar a partir de ellas los Barrios Vulnerables. En el Catálogo de 2011 se han delimitado AE-INMG (Área Estadística con concentraciones significativas de población inmigrante) y AEV (Áreas Estadísticas Vulnerables según los 3 Indicadores Básicos de Vulnerabilidad Urbana: IBVU Estudios, IBVU Vivienda o IBVU Paro). Estas delimitaciones son independientes y pueden superponerse para su análisis en el Visor del Catálogo.

En el caso del Indicador de Inmigración (I-INMG), para el desarrollo del estudio de 2011 se ha partido del análisis de la evolución de los Barrios con concentraciones significativas de población inmigrante identificados previamente en el año 2006, viendo primero si seguían o no cumpliendo esta condición en el año 2011. Posteriormente, se han identificado las nuevas Áreas Estadísticas con concentraciones significativas de población inmigrante (AE-INMG) no coincidentes con Barrios identificados en el Catálogo de 2006, incluyendo también las ciudades que no contaban con Barrios de este tipo en el año 2006.

Una vez identificadas las secciones censales que en 2011 superan los umbrales de referencia del Indicador de Inmigración (I-INMG), se procede a agrupar estas secciones en Áreas Estadísticas con concentraciones significativas de población inmigrante (AE-INMG).

La metodología detallada completa puede consultarse en:

https://apps.fomento.gob.es/BarriosVulnerables/static/adjunto/Sintesis_metodologica_general_catalogo_bbvv.pdf

Datos sociodemográficos (Censo 2011)	Sección censal 0810106013 Valores absolutos	Sección censal 0810106013 %	AE-INMG 0810102 Valores absolutos	AE-INMG 0810102 %
Población total	1.105		8.025	
Población nacida en el extranjero total	180	16,29	1.735	21,62
Población nacida en el extranjero (excepto UE-15)	170	15,38	s.d.	s.d.

	Sección	AE-INMG	Municipio	Comunidad Autónoma	España
INDICADOR DE INMIGRACIÓN (I-INMG)	15,38	s.d.	22,10	13,60	9,99
INDICADORES BÁSICOS DE VULNERABILIDAD URBANA (IBVU) (4)					
IBVU Estudios (5)	24,50	15,68	14,07	10,02	10,92
IBVU Vivienda (6)	90,83	31,87	13,92	7,60	6,99
IBVU Paro (7)	12,90	33,54	28,49	25,75	29,64

(4) Además del Indicador de Inmigración (I-INMG) se ofrecen los valores de los 3 Indicadores Básicos de Vulnerabilidad Urbana (IBVU) para poder analizar la situación de cada sección censal y AE-INMG en relación con los valores de referencia de vulnerabilidad para estos 3 indicadores.

(5) IBVU Estudios: Porcentaje de población analfabeta y sin estudios de 16 años o más, sobre el total de población de 16 años o más. Valor de referencia de vulnerabilidad (2011): 16,38%.

(6) IBVU Vivienda: Porcentaje de viviendas familiares (principales, secundarias, vacías) en edificios en estado en estado ruinoso, malo o deficiente, sobre el total de viviendas familiares (principales, secundarias, vacías). Valor de referencia de vulnerabilidad (2011): 17,50 %.

(7) IBVU Paro: Porcentaje de la población de 16 años o más en situación de paro, respecto al total de población activa de 16 años o más. Valor de referencia de vulnerabilidad (2011): 42,33 %.

Definiciones

ÁREA ESTADÍSTICA CON CONCENTRACIONES SIGNIFICATIVAS DE POBLACIÓN INMIGRANTE (AE-INMG)

Agrupación de secciones censales colindantes y de cierta homogeneidad urbanística, de entre 3.500 y 15.000 habitantes en las que el valor de Indicador de Inmigración (I-INMG) del conjunto supera el valor establecido como referencia (20%).

INDICADOR DE INMIGRACIÓN (I-INMG)

Porcentaje de población nacida en países no pertenecientes a la UE-14, respecto a la población total. Se calcula restando al número total de nacidos en el extranjero, los nacidos en los países de la UE-14: Alemania; Austria; Bélgica; Dinamarca; Finlandia; Francia; Reino Unido; Grecia; Irlanda; Italia; Luxemburgo; Países Bajos; Portugal; y Suecia.

Síntesis Metodológica

El cuerpo de estudio del Catálogo de Barrios Vulnerables de 2011 sigue el criterio establecido en los Catálogos anteriores: centrándose en los municipios mayores de 50.000 habitantes y capitales de provincia. Los trabajos del Catálogo de 2011, siguen la misma metodología que los de 1991, 2001, y 2006, con la única particularidad de que sólo identifican las Áreas Estadísticas Vulnerables, sin realizar el análisis urbanístico detallado que permitía identificar a partir de ellas los Barrios Vulnerables. En el Catálogo de 2011 se han delimitado AE-INMG (Área Estadística con concentraciones significativas de población inmigrante) y AEV (Áreas Estadísticas Vulnerables según los 3 Indicadores Básicos de Vulnerabilidad Urbana: IBVU Estudios, IBVU Vivienda o IBVU Paro). Estas delimitaciones son independientes y pueden superponerse para su análisis en el Visor del Catálogo.

En el caso del Indicador de Inmigración (I-INMG), para el desarrollo del estudio de 2011 se ha partido del análisis de la evolución de los Barrios con concentraciones significativas de población inmigrante identificados previamente en el año 2006, viendo primero si seguían o no cumpliendo esta condición en el año 2011. Posteriormente, se han identificado las nuevas Áreas Estadísticas con concentraciones significativas de población inmigrante (AE-INMG) no coincidentes con Barrios identificados en el Catálogo de 2006, incluyendo también las ciudades que no contaban con Barrios de este tipo en el año 2006.

Una vez identificadas las secciones censales que en 2011 superan los umbrales de referencia del Indicador de Inmigración (I-INMG), se procede a agrupar estas secciones en Áreas Estadísticas con concentraciones significativas de población inmigrante (AE-INMG).

La metodología detallada completa puede consultarse en:

https://apps.fomento.gob.es/BarriosVulnerables/static/adjunto/Sintesis_metodologica_general_catalogo_bbvv.pdf

Datos sociodemográficos (Censo 2011)	Sección censal 0810106023 Valores absolutos	Sección censal 0810106023 %	AE-INMG 0810102 Valores absolutos	AE-INMG 0810102 %
Población total	1.580		8.025	
Población nacida en el extranjero total	330	20,89	1.735	21,62
Población nacida en el extranjero (excepto UE-15)	320	20,25	s.d.	s.d.

	Sección	AE-INMG	Municipio	Comunidad Autónoma	España
INDICADOR DE INMIGRACIÓN (I-INMG)	20,25	s.d.	22,10	13,60	9,99
INDICADORES BÁSICOS DE VULNERABILIDAD URBANA (IBVU) (4)					
IBVU Estudios (5)	17,31	15,68	14,07	10,02	10,92
IBVU Vivienda (6)	47,37	31,87	13,92	7,60	6,99
IBVU Paro (7)	41,71	33,54	28,49	25,75	29,64

(4) Además del Indicador de Inmigración (I-INMG) se ofrecen los valores de los 3 Indicadores Básicos de Vulnerabilidad Urbana (IBVU) para poder analizar la situación de cada sección censal y AE-INMG en relación con los valores de referencia de vulnerabilidad para estos 3 indicadores.

(5) IBVU Estudios: Porcentaje de población analfabeta y sin estudios de 16 años o más, sobre el total de población de 16 años o más. Valor de referencia de vulnerabilidad (2011): 16,38%.

(6) IBVU Vivienda: Porcentaje de viviendas familiares (principales, secundarias, vacías) en edificios en estado en estado ruinoso, malo o deficiente, sobre el total de viviendas familiares (principales, secundarias, vacías). Valor de referencia de vulnerabilidad (2011): 17,50 %.

(7) IBVU Paro: Porcentaje de la población de 16 años o más en situación de paro, respecto al total de población activa de 16 años o más. Valor de referencia de vulnerabilidad (2011): 42,33 %.

Definiciones

ÁREA ESTADÍSTICA CON CONCENTRACIONES SIGNIFICATIVAS DE POBLACIÓN INMIGRANTE (AE-INMG)

Agrupación de secciones censales colindantes y de cierta homogeneidad urbanística, de entre 3.500 y 15.000 habitantes en las que el valor de Indicador de Inmigración (I-INMG) del conjunto supera el valor establecido como referencia (20%).

INDICADOR DE INMIGRACIÓN (I-INMG)

Porcentaje de población nacida en países no pertenecientes a la UE-14, respecto a la población total. Se calcula restando al número total de nacidos en el extranjero, los nacidos en los países de la UE-14: Alemania; Austria; Bélgica; Dinamarca; Finlandia; Francia; Reino Unido; Grecia; Irlanda; Italia; Luxemburgo; Países Bajos; Portugal; y Suecia.

Síntesis Metodológica

El cuerpo de estudio del Catálogo de Barrios Vulnerables de 2011 sigue el criterio establecido en los Catálogos anteriores: centrándose en los municipios mayores de 50.000 habitantes y capitales de provincia. Los trabajos del Catálogo de 2011, siguen la misma metodología que los de 1991, 2001, y 2006, con la única particularidad de que sólo identifican las Áreas Estadísticas Vulnerables, sin realizar el análisis urbanístico detallado que permitía identificar a partir de ellas los Barrios Vulnerables. En el Catálogo de 2011 se han delimitado AE-INMG (Área Estadística con concentraciones significativas de población inmigrante) y AEV (Áreas Estadísticas Vulnerables según los 3 Indicadores Básicos de Vulnerabilidad Urbana: IBVU Estudios, IBVU Vivienda o IBVU Paro). Estas delimitaciones son independientes y pueden superponerse para su análisis en el Visor del Catálogo.

En el caso del Indicador de Inmigración (I-INMG), para el desarrollo del estudio de 2011 se ha partido del análisis de la evolución de los Barrios con concentraciones significativas de población inmigrante identificados previamente en el año 2006, viendo primero si seguían o no cumpliendo esta condición en el año 2011. Posteriormente, se han identificado las nuevas Áreas Estadísticas con concentraciones significativas de población inmigrante (AE-INMG) no coincidentes con Barrios identificados en el Catálogo de 2006, incluyendo también las ciudades que no contaban con Barrios de este tipo en el año 2006.

Una vez identificadas las secciones censales que en 2011 superan los umbrales de referencia del Indicador de Inmigración (I-INMG), se procede a agrupar estas secciones en Áreas Estadísticas con concentraciones significativas de población inmigrante (AE-INMG).

La metodología detallada completa puede consultarse en:

https://apps.fomento.gob.es/BarriosVulnerables/static/adjunto/Sintesis_metodologica_general_catalogo_bbvv.pdf

Datos sociodemográficos (Censo 2011)	Sección censal 0810106024		AE-INMG 0810102	
	Valores absolutos	%	Valores absolutos	%
Población total	1.270		8.025	
Población nacida en el extranjero total	335	26,38	1.735	21,62
Población nacida en el extranjero (excepto UE-15)	330	25,98	s.d.	s.d.

	Sección	AE-INMG	Municipio	Comunidad Autónoma	España
INDICADOR DE INMIGRACIÓN (I-INMG)	25,98	s.d.	22,10	13,60	9,99
INDICADORES BÁSICOS DE VULNERABILIDAD URBANA (IBVU) (4)					
IBVU Estudios (5)	13,45	15,68	14,07	10,02	10,92
IBVU Vivienda (6)	0,00	31,87	13,92	7,60	6,99
IBVU Paro (7)	34,31	33,54	28,49	25,75	29,64

(4) Además del Indicador de Inmigración (I-INMG) se ofrecen los valores de los 3 Indicadores Básicos de Vulnerabilidad Urbana (IBVU) para poder analizar la situación de cada sección censal y AE-INMG en relación con los valores de referencia de vulnerabilidad para estos 3 indicadores.

(5) IBVU Estudios: Porcentaje de población analfabeta y sin estudios de 16 años o más, sobre el total de población de 16 años o más. Valor de referencia de vulnerabilidad (2011): 16,38%.

(6) IBVU Vivienda: Porcentaje de viviendas familiares (principales, secundarias, vacías) en edificios en estado en estado ruinoso, malo o deficiente, sobre el total de viviendas familiares (principales, secundarias, vacías). Valor de referencia de vulnerabilidad (2011): 17,50 %.

(7) IBVU Paro: Porcentaje de la población de 16 años o más en situación de paro, respecto al total de población activa de 16 años o más. Valor de referencia de vulnerabilidad (2011): 42,33 %.

Definiciones

ÁREA ESTADÍSTICA CON CONCENTRACIONES SIGNIFICATIVAS DE POBLACIÓN INMIGRANTE (AE-INMG)

Agrupación de secciones censales colindantes y de cierta homogeneidad urbanística, de entre 3.500 y 15.000 habitantes en las que el valor de Indicador de Inmigración (I-INMG) del conjunto supera el valor establecido como referencia (20%).

INDICADOR DE INMIGRACIÓN (I-INMG)

Porcentaje de población nacida en países no pertenecientes a la UE-14, respecto a la población total. Se calcula restando al número total de nacidos en el extranjero, los nacidos en los países de la UE-14: Alemania; Austria; Bélgica; Dinamarca; Finlandia; Francia; Reino Unido; Grecia; Irlanda; Italia; Luxemburgo; Países Bajos; Portugal; y Suecia.

Síntesis Metodológica

El cuerpo de estudio del Catálogo de Barrios Vulnerables de 2011 sigue el criterio establecido en los Catálogos anteriores: centrándose en los municipios mayores de 50.000 habitantes y capitales de provincia. Los trabajos del Catálogo de 2011, siguen la misma metodología que los de 1991, 2001, y 2006, con la única particularidad de que sólo identifican las Áreas Estadísticas Vulnerables, sin realizar el análisis urbanístico detallado que permitía identificar a partir de ellas los Barrios Vulnerables. En el Catálogo de 2011 se han delimitado AE-INMG (Área Estadística con concentraciones significativas de población inmigrante) y AEV (Áreas Estadísticas Vulnerables según los 3 Indicadores Básicos de Vulnerabilidad Urbana: IBVU Estudios, IBVU Vivienda o IBVU Paro). Estas delimitaciones son independientes y pueden superponerse para su análisis en el Visor del Catálogo.

En el caso del Indicador de Inmigración (I-INMG), para el desarrollo del estudio de 2011 se ha partido del análisis de la evolución de los Barrios con concentraciones significativas de población inmigrante identificados previamente en el año 2006, viendo primero si seguían o no cumpliendo esta condición en el año 2011. Posteriormente, se han identificado las nuevas Áreas Estadísticas con concentraciones significativas de población inmigrante (AE-INMG) no coincidentes con Barrios identificados en el Catálogo de 2006, incluyendo también las ciudades que no contaban con Barrios de este tipo en el año 2006.

Una vez identificadas las secciones censales que en 2011 superan los umbrales de referencia del Indicador de Inmigración (I-INMG), se procede a agrupar estas secciones en Áreas Estadísticas con concentraciones significativas de población inmigrante (AE-INMG).

La metodología detallada completa puede consultarse en:

https://apps.fomento.gob.es/BarriosVulnerables/static/adjunto/Sintesis_metodologica_general_catalogo_bbvv.pdf

Datos sociodemográficos (Censo 2011)	Sección censal 0810106030		AE-INMG 0810102	
	Valores absolutos	%	Valores absolutos	%
Población total	1.060		8.025	
Población nacida en el extranjero total	170	16,04	1.735	21,62
Población nacida en el extranjero (excepto UE-15)	170	16,04	s.d.	s.d.

	Sección	AE-INMG	Municipio	Comunidad Autónoma	España
INDICADOR DE INMIGRACIÓN (I-INMG)	16,04	s.d.	22,10	13,60	9,99
INDICADORES BÁSICOS DE VULNERABILIDAD URBANA (IBVU) (4)					
IBVU Estudios (5)	14,81	15,68	14,07	10,02	10,92
IBVU Vivienda (6)	3,75	31,87	13,92	7,60	6,99
IBVU Paro (7)	31,93	33,54	28,49	25,75	29,64

(4) Además del Indicador de Inmigración (I-INMG) se ofrecen los valores de los 3 Indicadores Básicos de Vulnerabilidad Urbana (IBVU) para poder analizar la situación de cada sección censal y AE-INMG en relación con los valores de referencia de vulnerabilidad para estos 3 indicadores.

(5) IBVU Estudios: Porcentaje de población analfabeta y sin estudios de 16 años o más, sobre el total de población de 16 años o más. Valor de referencia de vulnerabilidad (2011): 16,38%.

(6) IBVU Vivienda: Porcentaje de viviendas familiares (principales, secundarias, vacías) en edificios en estado en estado ruinoso, malo o deficiente, sobre el total de viviendas familiares (principales, secundarias, vacías). Valor de referencia de vulnerabilidad (2011): 17,50 %.

(7) IBVU Paro: Porcentaje de la población de 16 años o más en situación de paro, respecto al total de población activa de 16 años o más. Valor de referencia de vulnerabilidad (2011): 42,33 %.

Definiciones

ÁREA ESTADÍSTICA CON CONCENTRACIONES SIGNIFICATIVAS DE POBLACIÓN INMIGRANTE (AE-INMG)

Agrupación de secciones censales colindantes y de cierta homogeneidad urbanística, de entre 3.500 y 15.000 habitantes en las que el valor de Indicador de Inmigración (I-INMG) del conjunto supera el valor establecido como referencia (20%).

INDICADOR DE INMIGRACIÓN (I-INMG)

Porcentaje de población nacida en países no pertenecientes a la UE-14, respecto a la población total. Se calcula restando al número total de nacidos en el extranjero, los nacidos en los países de la UE-14: Alemania; Austria; Bélgica; Dinamarca; Finlandia; Francia; Reino Unido; Grecia; Irlanda; Italia; Luxemburgo; Países Bajos; Portugal; y Suecia.

Síntesis Metodológica

El cuerpo de estudio del Catálogo de Barrios Vulnerables de 2011 sigue el criterio establecido en los Catálogos anteriores: centrándose en los municipios mayores de 50.000 habitantes y capitales de provincia. Los trabajos del Catálogo de 2011, siguen la misma metodología que los de 1991, 2001, y 2006, con la única particularidad de que sólo identifican las Áreas Estadísticas Vulnerables, sin realizar el análisis urbanístico detallado que permitía identificar a partir de ellas los Barrios Vulnerables. En el Catálogo de 2011 se han delimitado AE-INMG (Área Estadística con concentraciones significativas de población inmigrante) y AEV (Áreas Estadísticas Vulnerables según los 3 Indicadores Básicos de Vulnerabilidad Urbana: IBVU Estudios, IBVU Vivienda o IBVU Paro). Estas delimitaciones son independientes y pueden superponerse para su análisis en el Visor del Catálogo.

En el caso del Indicador de Inmigración (I-INMG), para el desarrollo del estudio de 2011 se ha partido del análisis de la evolución de los Barrios con concentraciones significativas de población inmigrante identificados previamente en el año 2006, viendo primero si seguían o no cumpliendo esta condición en el año 2011. Posteriormente, se han identificado las nuevas Áreas Estadísticas con concentraciones significativas de población inmigrante (AE-INMG) no coincidentes con Barrios identificados en el Catálogo de 2006, incluyendo también las ciudades que no contaban con Barrios de este tipo en el año 2006.

Una vez identificadas las secciones censales que en 2011 superan los umbrales de referencia del Indicador de Inmigración (I-INMG), se procede a agrupar estas secciones en Áreas Estadísticas con concentraciones significativas de población inmigrante (AE-INMG).

La metodología detallada completa puede consultarse en:

https://apps.fomento.gob.es/BarriosVulnerables/static/adjunto/Sintesis_metodologica_general_catalogo_bbvv.pdf

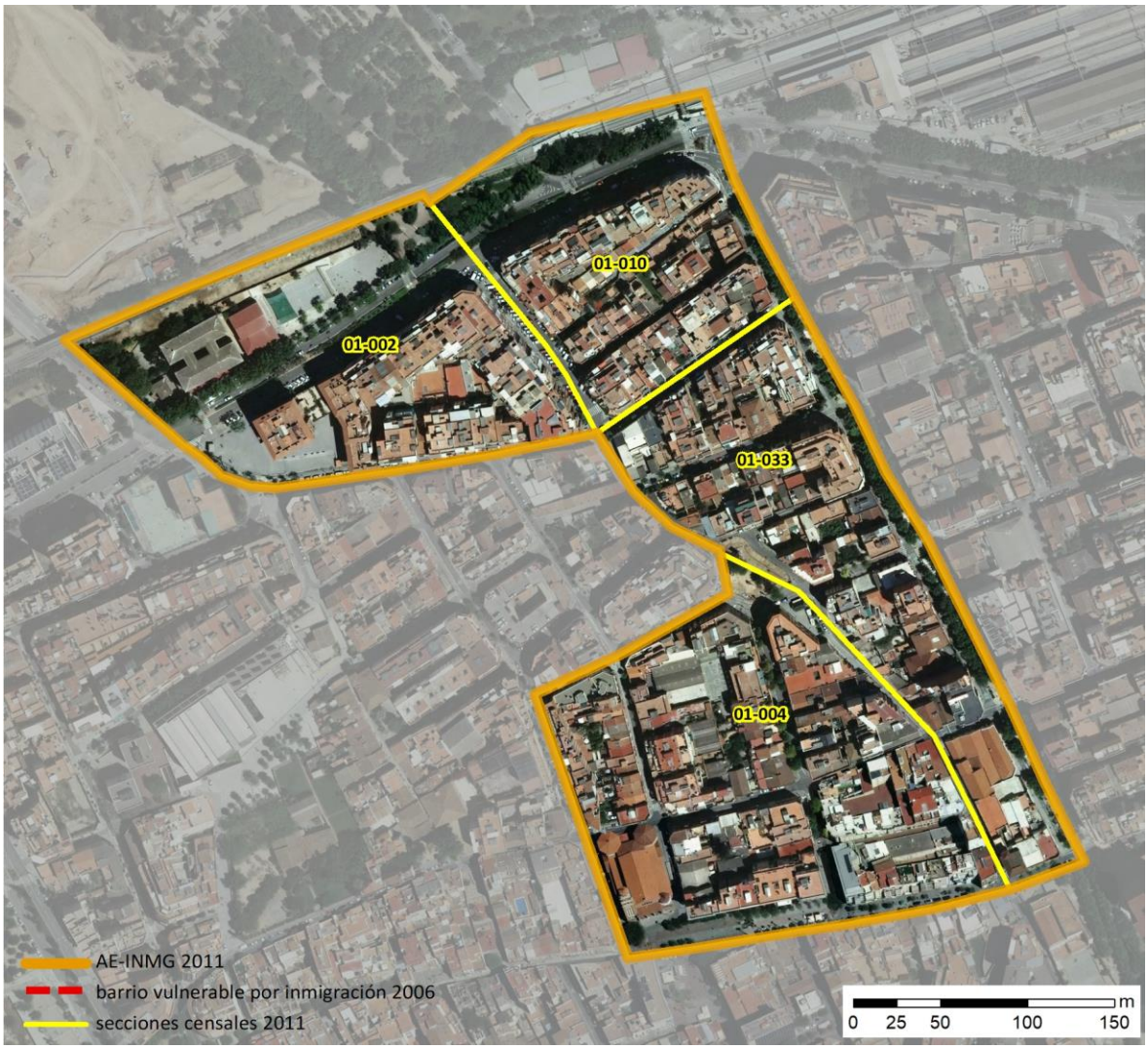

Localización en detalle del AE-INMG

Datos básicos del AE-INMG (1)

Población total	5.510
Población nacida en el extranjero total	1.175
Población nacida en el extranjero (excepto UE-15)	1.145
Densidad población (hab/Km²)	45.416,22
Superficie (ha)	12,13
Nº de secciones censales	4

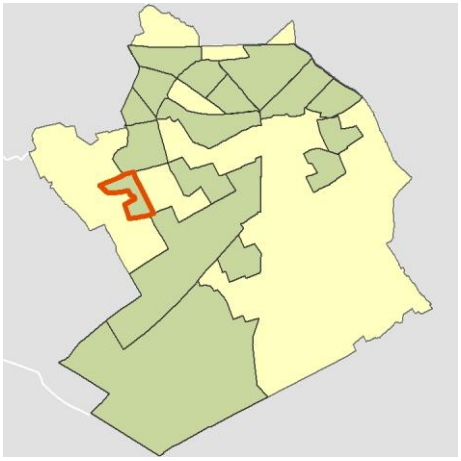

Localización del AE-INMG dentro del término municipal

	Valor del AE-INMG	Valor de referencia (2)
INDICADOR DE INMIGRACIÓN (I-INMG) (3)	**20,78 %**	20,00%

(1) Área Estadística con concentraciones significativas de población inmigrante (AE-INMG)

(2) Valor que se ha tomado como referencia para este estudio

(3) Indicador de Inmigración: (I-INMG): Porcentaje de población nacida en países no pertenecientes a la UE-14, respecto a la población total. Se calcula restando al número total de nacidos en el extranjero, los nacidos en los países de la UE-14: Alemania; Austria; Bélgica; Dinamarca; Finlandia; Francia; Reino Unido; Grecia; Irlanda; Italia; Luxemburgo; Países Bajos; Portugal; y Suecia.

Datos sociodemográficos (Censo 2011)	Sección censal 0810101002		AE-INMG 0810103	
	Valores absolutos	%	Valores absolutos	%
Población total	1.535		5.510	
Población nacida en el extranjero total	125	8,14	1.175	21,32
Población nacida en el extranjero (excepto UE-15)	115	7,49	1.145	20,78

	Sección	AE-INMG	Municipio	Comunidad Autónoma	España
INDICADOR DE INMIGRACIÓN (I-INMG)	7,49	20,78	22,10	13,60	9,99
INDICADORES BÁSICOS DE VULNERABILIDAD URBANA (IBVU) (4)					
IBVU Estudios (5)	10,86	11,91	14,07	10,02	10,92
IBVU Vivienda (6)	10,49	7,74	13,92	7,60	6,99
IBVU Paro (7)	10,37	15,77	28,49	25,75	29,64

(4) Además del Indicador de Inmigración (I-INMG) se ofrecen los valores de los 3 Indicadores Básicos de Vulnerabilidad Urbana (IBVU) para poder analizar la situación de cada sección censal y AE-INMG en relación con los valores de referencia de vulnerabilidad para estos 3 indicadores.

(5) IBVU Estudios: Porcentaje de población analfabeta y sin estudios de 16 años o más, sobre el total de población de 16 años o más. Valor de referencia de vulnerabilidad (2011): 16,38%.

(6) IBVU Vivienda: Porcentaje de viviendas familiares (principales, secundarias, vacías) en edificios en estado en estado ruinoso, malo o deficiente, sobre el total de viviendas familiares (principales, secundarias, vacías). Valor de referencia de vulnerabilidad (2011): 17,50 %.

(7) IBVU Paro: Porcentaje de la población de 16 años o más en situación de paro, respecto al total de población activa de 16 años o más. Valor de referencia de vulnerabilidad (2011): 42,33 %.

Definiciones

ÁREA ESTADÍSTICA CON CONCENTRACIONES SIGNIFICATIVAS DE POBLACIÓN INMIGRANTE (AE-INMG)

Agrupación de secciones censales colindantes y de cierta homogeneidad urbanística, de entre 3.500 y 15.000 habitantes en las que el valor de Indicador de Inmigración (I-INMG) del conjunto supera el valor establecido como referencia (20%).

INDICADOR DE INMIGRACIÓN (I-INMG)

Porcentaje de población nacida en países no pertenecientes a la UE-14, respecto a la población total. Se calcula restando al número total de nacidos en el extranjero, los nacidos en los países de la UE-14: Alemania; Austria; Bélgica; Dinamarca; Finlandia; Francia; Reino Unido; Grecia; Irlanda; Italia; Luxemburgo; Países Bajos; Portugal; y Suecia.

Síntesis Metodológica

El cuerpo de estudio del Catálogo de Barrios Vulnerables de 2011 sigue el criterio establecido en los Catálogos anteriores: centrándose en los municipios mayores de 50.000 habitantes y capitales de provincia. Los trabajos del Catálogo de 2011, siguen la misma metodología que los de 1991, 2001, y 2006, con la única particularidad de que sólo identifican las Áreas Estadísticas Vulnerables, sin realizar el análisis urbanístico detallado que permitía identificar a partir de ellas los Barrios Vulnerables. En el Catálogo de 2011 se han delimitado AE-INMG (Área Estadística con concentraciones significativas de población inmigrante) y AEV (Áreas Estadísticas Vulnerables según los 3 Indicadores Básicos de Vulnerabilidad Urbana: IBVU Estudios, IBVU Vivienda o IBVU Paro). Estas delimitaciones son independientes y pueden superponerse para su análisis en el Visor del Catálogo.

En el caso del Indicador de Inmigración (I-INMG), para el desarrollo del estudio de 2011 se ha partido del análisis de la evolución de los Barrios con concentraciones significativas de población inmigrante identificados previamente en el año 2006, viendo primero si seguían o no cumpliendo esta condición en el año 2011. Posteriormente, se han identificado las nuevas Áreas Estadísticas con concentraciones significativas de población inmigrante (AE-INMG) no coincidentes con Barrios identificados en el Catálogo de 2006, incluyendo también las ciudades que no contaban con Barrios de este tipo en el año 2006.

Una vez identificadas las secciones censales que en 2011 superan los umbrales de referencia del Indicador de Inmigración (I-INMG), se procede a agrupar estas secciones en Áreas Estadísticas con concentraciones significativas de población inmigrante (AE-INMG).

La metodología detallada completa puede consultarse en:

https://apps.fomento.gob.es/BarriosVulnerables/static/adjunto/Sintesis_metodologica_general_catalogo_bbvv.pdf

Datos sociodemográficos (Censo 2011)	Sección censal 0810101004		AE-INMG 0810103	
	Valores absolutos	%	Valores absolutos	%
Población total	1.165		5.510	
Población nacida en el extranjero total	250	21,46	1.175	21,32
Población nacida en el extranjero (excepto UE-15)	250	21,46	1.145	20,78

	Sección	AE-INMG	Municipio	Comunidad Autónoma	España
INDICADOR DE INMIGRACIÓN (I-INMG)	21,46	20,78	22,10	13,60	9,99
INDICADORES BÁSICOS DE VULNERABILIDAD URBANA (IBVU) (4)					
IBVU Estudios (5)	15,91	11,91	14,07	10,02	10,92
IBVU Vivienda (6)	20,88	7,74	13,92	7,60	6,99
IBVU Paro (7)	15,60	15,77	28,49	25,75	29,64

(4) Además del Indicador de Inmigración (I-INMG) se ofrecen los valores de los 3 Indicadores Básicos de Vulnerabilidad Urbana (IBVU) para poder analizar la situación de cada sección censal y AE-INMG en relación con los valores de referencia de vulnerabilidad para estos 3 indicadores.

(5) IBVU Estudios: Porcentaje de población analfabeta y sin estudios de 16 años o más, sobre el total de población de 16 años o más. Valor de referencia de vulnerabilidad (2011): 16,38%.

(6) IBVU Vivienda: Porcentaje de viviendas familiares (principales, secundarias, vacías) en edificios en estado en estado ruinoso, malo o deficiente, sobre el total de viviendas familiares (principales, secundarias, vacías). Valor de referencia de vulnerabilidad (2011): 17,50 %.

(7) IBVU Paro: Porcentaje de la población de 16 años o más en situación de paro, respecto al total de población activa de 16 años o más. Valor de referencia de vulnerabilidad (2011): 42,33 %.

Definiciones

ÁREA ESTADÍSTICA CON CONCENTRACIONES SIGNIFICATIVAS DE POBLACIÓN INMIGRANTE (AE-INMG)

Agrupación de secciones censales colindantes y de cierta homogeneidad urbanística, de entre 3.500 y 15.000 habitantes en las que el valor de Indicador de Inmigración (I-INMG) del conjunto supera el valor establecido como referencia (20%).

INDICADOR DE INMIGRACIÓN (I-INMG)

Porcentaje de población nacida en países no pertenecientes a la UE-14, respecto a la población total. Se calcula restando al número total de nacidos en el extranjero, los nacidos en los países de la UE-14: Alemania; Austria; Bélgica; Dinamarca; Finlandia; Francia; Reino Unido; Grecia; Irlanda; Italia; Luxemburgo; Países Bajos; Portugal; y Suecia.

Síntesis Metodológica

El cuerpo de estudio del Catálogo de Barrios Vulnerables de 2011 sigue el criterio establecido en los Catálogos anteriores: centrándose en los municipios mayores de 50.000 habitantes y capitales de provincia. Los trabajos del Catálogo de 2011, siguen la misma metodología que los de 1991, 2001, y 2006, con la única particularidad de que sólo identifican las Áreas Estadísticas Vulnerables, sin realizar el análisis urbanístico detallado que permitía identificar a partir de ellas los Barrios Vulnerables. En el Catálogo de 2011 se han delimitado AE-INMG (Área Estadística con concentraciones significativas de población inmigrante) y AEV (Áreas Estadísticas Vulnerables según los 3 Indicadores Básicos de Vulnerabilidad Urbana: IBVU Estudios, IBVU Vivienda o IBVU Paro). Estas delimitaciones son independientes y pueden superponerse para su análisis en el Visor del Catálogo.

En el caso del Indicador de Inmigración (I-INMG), para el desarrollo del estudio de 2011 se ha partido del análisis de la evolución de los Barrios con concentraciones significativas de población inmigrante identificados previamente en el año 2006, viendo primero si seguían o no cumpliendo esta condición en el año 2011. Posteriormente, se han identificado las nuevas Áreas Estadísticas con concentraciones significativas de población inmigrante (AE-INMG) no coincidentes con Barrios identificados en el Catálogo de 2006, incluyendo también las ciudades que no contaban con Barrios de este tipo en el año 2006.

Una vez identificadas las secciones censales que en 2011 superan los umbrales de referencia del Indicador de Inmigración (I-INMG), se procede a agrupar estas secciones en Áreas Estadísticas con concentraciones significativas de población inmigrante (AE-INMG).

La metodología detallada completa puede consultarse en:

https://apps.fomento.gob.es/BarriosVulnerables/static/adjunto/Sintesis_metodologica_general_catalogo_bbvv.pdf

Datos sociodemográficos (Censo 2011)	Sección censal 0810101010 Valores absolutos	%	AE-INMG 0810103 Valores absolutos	%
Población total	1.570		5.510	
Población nacida en el extranjero total	330	21,02	1.175	21,32
Población nacida en el extranjero (excepto UE-15)	335	21,34	1.145	20,78

	Sección	AE-INMG	Municipio	Comunidad Autónoma	España
INDICADOR DE INMIGRACIÓN (I-INMG)	21,34	20,78	22,10	13,60	9,99
INDICADORES BÁSICOS DE VULNERABILIDAD URBANA (IBVU) (4)					
IBVU Estudios (5)	10,07	11,91	14,07	10,02	10,92
IBVU Vivienda (6)	0,00	7,74	13,92	7,60	6,99
IBVU Paro (7)	15,98	15,77	28,49	25,75	29,64

(4) Además del Indicador de Inmigración (I-INMG) se ofrecen los valores de los 3 Indicadores Básicos de Vulnerabilidad Urbana (IBVU) para poder analizar la situación de cada sección censal y AE-INMG en relación con los valores de referencia de vulnerabilidad para estos 3 indicadores.

(5) IBVU Estudios: Porcentaje de población analfabeta y sin estudios de 16 años o más, sobre el total de población de 16 años o más. Valor de referencia de vulnerabilidad (2011): 16,38%.

(6) IBVU Vivienda: Porcentaje de viviendas familiares (principales, secundarias, vacías) en edificios en estado en estado ruinoso, malo o deficiente, sobre el total de viviendas familiares (principales, secundarias, vacías). Valor de referencia de vulnerabilidad (2011): 17,50 %.

(7) IBVU Paro: Porcentaje de la población de 16 años o más en situación de paro, respecto al total de población activa de 16 años o más. Valor de referencia de vulnerabilidad (2011): 42,33 %.

Definiciones

ÁREA ESTADÍSTICA CON CONCENTRACIONES SIGNIFICATIVAS DE POBLACIÓN INMIGRANTE (AE-INMG)

Agrupación de secciones censales colindantes y de cierta homogeneidad urbanística, de entre 3.500 y 15.000 habitantes en las que el valor de Indicador de Inmigración (I-INMG) del conjunto supera el valor establecido como referencia (20%).

INDICADOR DE INMIGRACIÓN (I-INMG)

Porcentaje de población nacida en países no pertenecientes a la UE-14, respecto a la población total. Se calcula restando al número total de nacidos en el extranjero, los nacidos en los países de la UE-14: Alemania; Austria; Bélgica; Dinamarca; Finlandia; Francia; Reino Unido; Grecia; Irlanda; Italia; Luxemburgo; Países Bajos; Portugal; y Suecia.

Síntesis Metodológica

El cuerpo de estudio del Catálogo de Barrios Vulnerables de 2011 sigue el criterio establecido en los Catálogos anteriores: centrándose en los municipios mayores de 50.000 habitantes y capitales de provincia. Los trabajos del Catálogo de 2011, siguen la misma metodología que los de 1991, 2001, y 2006, con la única particularidad de que sólo identifican las Áreas Estadísticas Vulnerables, sin realizar el análisis urbanístico detallado que permitía identificar a partir de ellas los Barrios Vulnerables. En el Catálogo de 2011 se han delimitado AE-INMG (Área Estadística con concentraciones significativas de población inmigrante) y AEV (Áreas Estadísticas Vulnerables según los 3 Indicadores Básicos de Vulnerabilidad Urbana: IBVU Estudios, IBVU Vivienda o IBVU Paro). Estas delimitaciones son independientes y pueden superponerse para su análisis en el Visor del Catálogo.

En el caso del Indicador de Inmigración (I-INMG), para el desarrollo del estudio de 2011 se ha partido del análisis de la evolución de los Barrios con concentraciones significativas de población inmigrante identificados previamente en el año 2006, viendo primero si seguían o no cumpliendo esta condición en el año 2011. Posteriormente, se han identificado las nuevas Áreas Estadísticas con concentraciones significativas de población inmigrante (AE-INMG) no coincidentes con Barrios identificados en el Catálogo de 2006, incluyendo también las ciudades que no contaban con Barrios de este tipo en el año 2006.

Una vez identificadas las secciones censales que en 2011 superan los umbrales de referencia del Indicador de Inmigración (I-INMG), se procede a agrupar estas secciones en Áreas Estadísticas con concentraciones significativas de población inmigrante (AE-INMG).

La metodología detallada completa puede consultarse en:

https://apps.fomento.gob.es/BarriosVulnerables/static/adjunto/Sintesis_metodologica_general_catalogo_bbvv.pdf

Datos sociodemográficos (Censo 2011)	Sección censal 0810101033 Valores absolutos	%	AE-INMG 0810103 Valores absolutos	%
Población total	1.240		5.510	
Población nacida en el extranjero total	470	37,90	1.175	21,32
Población nacida en el extranjero (excepto UE-15)	445	35,89	1.145	20,78

	Sección	AE-INMG	Municipio	Comunidad Autónoma	España
INDICADOR DE INMIGRACIÓN (I-INMG)	35,89	20,78	22,10	13,60	9,99
INDICADORES BÁSICOS DE VULNERABILIDAD URBANA (IBVU) (4)					
IBVU Estudios (5)	12,39	11,91	14,07	10,02	10,92
IBVU Vivienda (6)	3,20	7,74	13,92	7,60	6,99
IBVU Paro (7)	22,48	15,77	28,49	25,75	29,64

(4) Además del Indicador de Inmigración (I-INMG) se ofrecen los valores de los 3 Indicadores Básicos de Vulnerabilidad Urbana (IBVU) para poder analizar la situación de cada sección censal y AE-INMG en relación con los valores de referencia de vulnerabilidad para estos 3 indicadores.

(5) IBVU Estudios: Porcentaje de población analfabeta y sin estudios de 16 años o más, sobre el total de población de 16 años o más. Valor de referencia de vulnerabilidad (2011): 16,38%.

(6) IBVU Vivienda: Porcentaje de viviendas familiares (principales, secundarias, vacías) en edificios en estado en estado ruinoso, malo o deficiente, sobre el total de viviendas familiares (principales, secundarias, vacías). Valor de referencia de vulnerabilidad (2011): 17,50 %.

(7) IBVU Paro: Porcentaje de la población de 16 años o más en situación de paro, respecto al total de población activa de 16 años o más. Valor de referencia de vulnerabilidad (2011): 42,33 %.

Definiciones

ÁREA ESTADÍSTICA CON CONCENTRACIONES SIGNIFICATIVAS DE POBLACIÓN INMIGRANTE (AE-INMG)

Agrupación de secciones censales colindantes y de cierta homogeneidad urbanística, de entre 3.500 y 15.000 habitantes en las que el valor de Indicador de Inmigración (I-INMG) del conjunto supera el valor establecido como referencia (20%).

INDICADOR DE INMIGRACIÓN (I-INMG)

Porcentaje de población nacida en países no pertenecientes a la UE-14, respecto a la población total. Se calcula restando al número total de nacidos en el extranjero, los nacidos en los países de la UE-14: Alemania; Austria; Bélgica; Dinamarca; Finlandia; Francia; Reino Unido; Grecia; Irlanda; Italia; Luxemburgo; Países Bajos; Portugal; y Suecia.

Síntesis Metodológica

El cuerpo de estudio del Catálogo de Barrios Vulnerables de 2011 sigue el criterio establecido en los Catálogos anteriores: centrándose en los municipios mayores de 50.000 habitantes y capitales de provincia. Los trabajos del Catálogo de 2011, siguen la misma metodología que los de 1991, 2001, y 2006, con la única particularidad de que sólo identifican las Áreas Estadísticas Vulnerables, sin realizar el análisis urbanístico detallado que permitía identificar a partir de ellas los Barrios Vulnerables. En el Catálogo de 2011 se han delimitado AE-INMG (Área Estadística con concentraciones significativas de población inmigrante) y AEV (Áreas Estadísticas Vulnerables según los 3 Indicadores Básicos de Vulnerabilidad Urbana: IBVU Estudios, IBVU Vivienda o IBVU Paro). Estas delimitaciones son independientes y pueden superponerse para su análisis en el Visor del Catálogo.

En el caso del Indicador de Inmigración (I-INMG), para el desarrollo del estudio de 2011 se ha partido del análisis de la evolución de los Barrios con concentraciones significativas de población inmigrante identificados previamente en el año 2006, viendo primero si seguían o no cumpliendo esta condición en el año 2011. Posteriormente, se han identificado las nuevas Áreas Estadísticas con concentraciones significativas de población inmigrante (AE-INMG) no coincidentes con Barrios identificados en el Catálogo de 2006, incluyendo también las ciudades que no contaban con Barrios de este tipo en el año 2006.

Una vez identificadas las secciones censales que en 2011 superan los umbrales de referencia del Indicador de Inmigración (I-INMG), se procede a agrupar estas secciones en Áreas Estadísticas con concentraciones significativas de población inmigrante (AE-INMG).

La metodología detallada completa puede consultarse en:

https://apps.fomento.gob.es/BarriosVulnerables/static/adjunto/Sintesis_metodologica_general_catalogo_bbvv.pdf

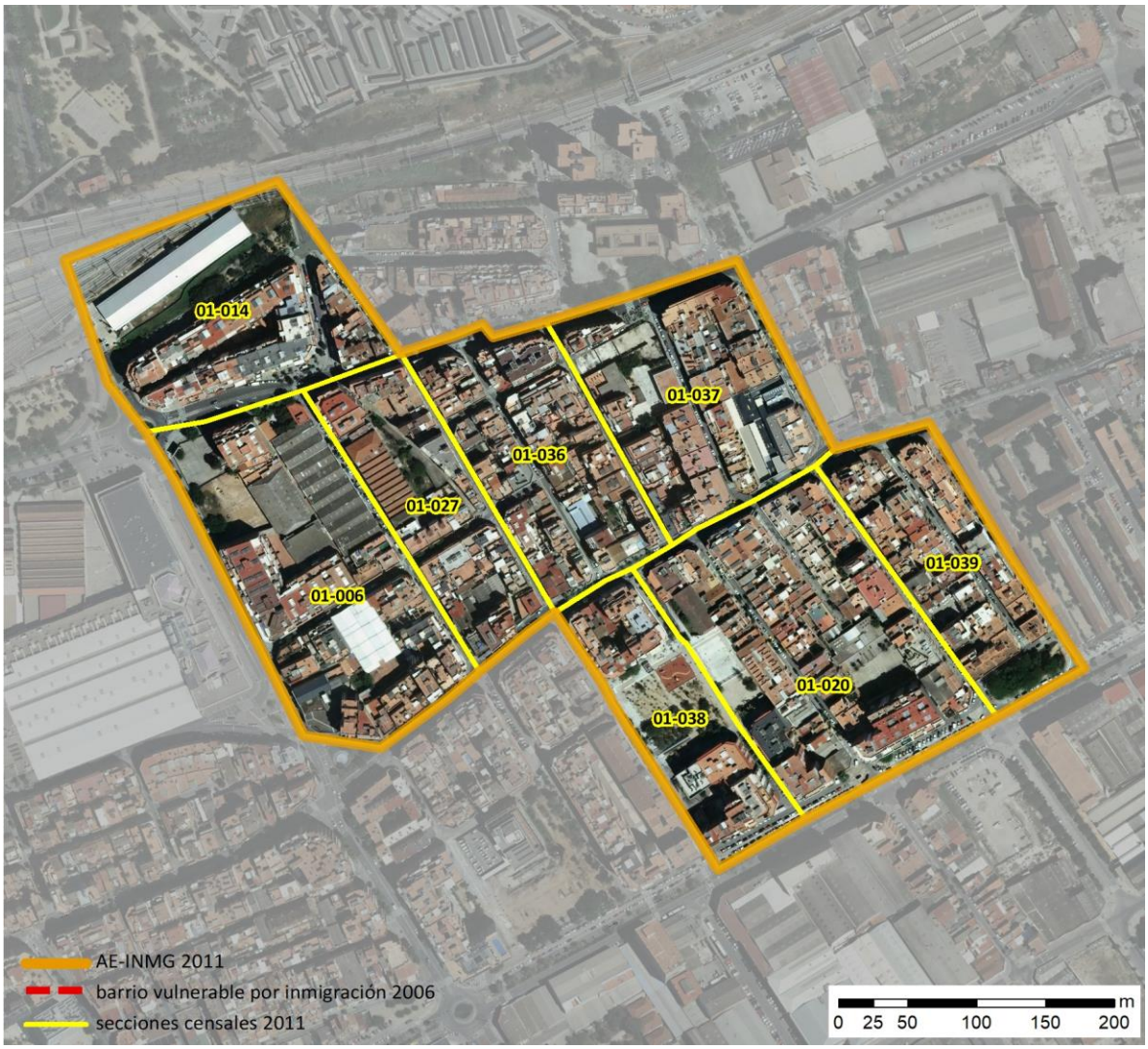

Localización en detalle del AE-INMG

Datos básicos del AE-INMG (1)

Población total	12.290
Población nacida en el extranjero total	2.625
Población nacida en el extranjero (excepto UE-15)	2.465
Densidad población (hab/Km²)	64.717,49
Superficie (ha)	18,99
Nº de secciones censales	8

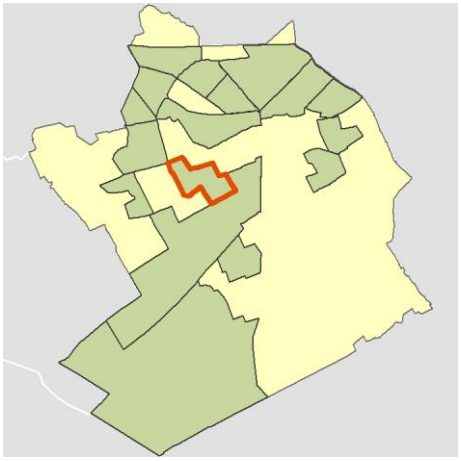

Localización del AE-INMG dentro del término municipal

	Valor del AE-INMG	Valor de referencia (2)
INDICADOR DE INMIGRACIÓN (I-INMG) (3)	**20,06 %**	20,00%

(1) Área Estadística con concentraciones significativas de población inmigrante (AE-INMG)

(2) Valor que se ha tomado como referencia para este estudio

(3) Indicador de Inmigración: (I-INMG): Porcentaje de población nacida en países no pertenecientes a la UE-14, respecto a la población total. Se calcula restando al número total de nacidos en el extranjero, los nacidos en los países de la UE-14: Alemania; Austria; Bélgica; Dinamarca; Finlandia; Francia; Reino Unido; Grecia; Irlanda; Italia; Luxemburgo; Países Bajos; Portugal; y Suecia.

Datos sociodemográficos (Censo 2011)	Sección censal 0810101006		AE-INMG 0810104	
	Valores absolutos	%	Valores absolutos	%
Población total	2.160		12.290	
Población nacida en el extranjero total	620	28,70	2.625	21,36
Población nacida en el extranjero (excepto UE-15)	620	28,70	2.465	20,06

	Sección	AE-INMG	Municipio	Comunidad Autónoma	España
INDICADOR DE INMIGRACIÓN (I-INMG)	28,70	20,06	22,10	13,60	9,99
INDICADORES BÁSICOS DE VULNERABILIDAD URBANA (IBVU) (4)					
IBVU Estudios (5)	7,73	9,60	14,07	10,02	10,92
IBVU Vivienda (6)	0,00	2,96	13,92	7,60	6,99
IBVU Paro (7)	27,92	28,21	28,49	25,75	29,64

(4) Además del Indicador de Inmigración (I-INMG) se ofrecen los valores de los 3 Indicadores Básicos de Vulnerabilidad Urbana (IBVU) para poder analizar la situación de cada sección censal y AE-INMG en relación con los valores de referencia de vulnerabilidad para estos 3 indicadores.

(5) IBVU Estudios: Porcentaje de población analfabeta y sin estudios de 16 años o más, sobre el total de población de 16 años o más. Valor de referencia de vulnerabilidad (2011): 16,38%.

(6) IBVU Vivienda: Porcentaje de viviendas familiares (principales, secundarias, vacías) en edificios en estado en estado ruinoso, malo o deficiente, sobre el total de viviendas familiares (principales, secundarias, vacías). Valor de referencia de vulnerabilidad (2011): 17,50 %.

(7) IBVU Paro: Porcentaje de la población de 16 años o más en situación de paro, respecto al total de población activa de 16 años o más. Valor de referencia de vulnerabilidad (2011): 42,33 %.

Definiciones

ÁREA ESTADÍSTICA CON CONCENTRACIONES SIGNIFICATIVAS DE POBLACIÓN INMIGRANTE (AE-INMG)

Agrupación de secciones censales colindantes y de cierta homogeneidad urbanística, de entre 3.500 y 15.000 habitantes en las que el valor de Indicador de Inmigración (I-INMG) del conjunto supera el valor establecido como referencia (20%).

INDICADOR DE INMIGRACIÓN (I-INMG)

Porcentaje de población nacida en países no pertenecientes a la UE-14, respecto a la población total. Se calcula restando al número total de nacidos en el extranjero, los nacidos en los países de la UE-14: Alemania; Austria; Bélgica; Dinamarca; Finlandia; Francia; Reino Unido; Grecia; Irlanda; Italia; Luxemburgo; Países Bajos; Portugal; y Suecia.

Síntesis Metodológica

El cuerpo de estudio del Catálogo de Barrios Vulnerables de 2011 sigue el criterio establecido en los Catálogos anteriores: centrándose en los municipios mayores de 50.000 habitantes y capitales de provincia. Los trabajos del Catálogo de 2011, siguen la misma metodología que los de 1991, 2001, y 2006, con la única particularidad de que sólo identifican las Áreas Estadísticas Vulnerables, sin realizar el análisis urbanístico detallado que permitía identificar a partir de ellas los Barrios Vulnerables. En el Catálogo de 2011 se han delimitado AE-INMG (Área Estadística con concentraciones significativas de población inmigrante) y AEV (Áreas Estadísticas Vulnerables según los 3 Indicadores Básicos de Vulnerabilidad Urbana: IBVU Estudios, IBVU Vivienda o IBVU Paro). Estas delimitaciones son independientes y pueden superponerse para su análisis en el Visor del Catálogo.

En el caso del Indicador de Inmigración (I-INMG), para el desarrollo del estudio de 2011 se ha partido del análisis de la evolución de los Barrios con concentraciones significativas de población inmigrante identificados previamente en el año 2006, viendo primero si seguían o no cumpliendo esta condición en el año 2011. Posteriormente, se han identificado las nuevas Áreas Estadísticas con concentraciones significativas de población inmigrante (AE-INMG) no coincidentes con Barrios identificados en el Catálogo de 2006, incluyendo también las ciudades que no contaban con Barrios de este tipo en el año 2006.

Una vez identificadas las secciones censales que en 2011 superan los umbrales de referencia del Indicador de Inmigración (I-INMG), se procede a agrupar estas secciones en Áreas Estadísticas con concentraciones significativas de población inmigrante (AE-INMG).

La metodología detallada completa puede consultarse en:

https://apps.fomento.gob.es/BarriosVulnerables/static/adjunto/Sintesis_metodologica_general_catalogo_bbvv.pdf

Datos sociodemográficos (Censo 2011)	Sección censal 0810101014		AE-INMG 0810104	
	Valores absolutos	%	Valores absolutos	%
Población total	2.110		12.290	
Población nacida en el extranjero total	665	31,52	2.625	21,36
Población nacida en el extranjero (excepto UE-15)	650	30,81	s.d.	s.d.

	Sección	AE-INMG	Municipio	Comunidad Autónoma	España
INDICADOR DE INMIGRACIÓN (I-INMG)	30,81	s.d.	22,10	13,60	9,99
INDICADORES BÁSICOS DE VULNERABILIDAD URBANA (IBVU) (4)					
IBVU Estudios (5)	10,44	9,60	14,07	10,02	10,92
IBVU Vivienda (6)	1,20	2,96	13,92	7,60	6,99
IBVU Paro (7)	29,84	28,21	28,49	25,75	29,64

(4) Además del Indicador de Inmigración (I-INMG) se ofrecen los valores de los 3 Indicadores Básicos de Vulnerabilidad Urbana (IBVU) para poder analizar la situación de cada sección censal y AE-INMG en relación con los valores de referencia de vulnerabilidad para estos 3 indicadores.

(5) IBVU Estudios: Porcentaje de población analfabeta y sin estudios de 16 años o más, sobre el total de población de 16 años o más. Valor de referencia de vulnerabilidad (2011): 16,38%.

(6) IBVU Vivienda: Porcentaje de viviendas familiares (principales, secundarias, vacías) en edificios en estado en estado ruinoso, malo o deficiente, sobre el total de viviendas familiares (principales, secundarias, vacías). Valor de referencia de vulnerabilidad (2011): 17,50 %.

(7) IBVU Paro: Porcentaje de la población de 16 años o más en situación de paro, respecto al total de población activa de 16 años o más. Valor de referencia de vulnerabilidad (2011): 42,33 %.

Definiciones

ÁREA ESTADÍSTICA CON CONCENTRACIONES SIGNIFICATIVAS DE POBLACIÓN INMIGRANTE (AE-INMG)

Agrupación de secciones censales colindantes y de cierta homogeneidad urbanística, de entre 3.500 y 15.000 habitantes en las que el valor de Indicador de Inmigración (I-INMG) del conjunto supera el valor establecido como referencia (20%).

INDICADOR DE INMIGRACIÓN (I-INMG)

Porcentaje de población nacida en países no pertenecientes a la UE-14, respecto a la población total. Se calcula restando al número total de nacidos en el extranjero, los nacidos en los países de la UE-14: Alemania; Austria; Bélgica; Dinamarca; Finlandia; Francia; Reino Unido; Grecia; Irlanda; Italia; Luxemburgo; Países Bajos; Portugal; y Suecia.

Síntesis Metodológica

El cuerpo de estudio del Catálogo de Barrios Vulnerables de 2011 sigue el criterio establecido en los Catálogos anteriores: centrándose en los municipios mayores de 50.000 habitantes y capitales de provincia. Los trabajos del Catálogo de 2011, siguen la misma metodología que los de 1991, 2001, y 2006, con la única particularidad de que sólo identifican las Áreas Estadísticas Vulnerables, sin realizar el análisis urbanístico detallado que permitía identificar a partir de ellas los Barrios Vulnerables. En el Catálogo de 2011 se han delimitado AE-INMG (Área Estadística con concentraciones significativas de población inmigrante) y AEV (Áreas Estadísticas Vulnerables según los 3 Indicadores Básicos de Vulnerabilidad Urbana: IBVU Estudios, IBVU Vivienda o IBVU Paro). Estas delimitaciones son independientes y pueden superponerse para su análisis en el Visor del Catálogo.

En el caso del Indicador de Inmigración (I-INMG), para el desarrollo del estudio de 2011 se ha partido del análisis de la evolución de los Barrios con concentraciones significativas de población inmigrante identificados previamente en el año 2006, viendo primero si seguían o no cumpliendo esta condición en el año 2011. Posteriormente, se han identificado las nuevas Áreas Estadísticas con concentraciones significativas de población inmigrante (AE-INMG) no coincidentes con Barrios identificados en el Catálogo de 2006, incluyendo también las ciudades que no contaban con Barrios de este tipo en el año 2006.

Una vez identificadas las secciones censales que en 2011 superan los umbrales de referencia del Indicador de Inmigración (I-INMG), se procede a agrupar estas secciones en Áreas Estadísticas con concentraciones significativas de población inmigrante (AE-INMG).

La metodología detallada completa puede consultarse en:

https://apps.fomento.gob.es/BarriosVulnerables/static/adjunto/Sintesis_metodologica_general_catalogo_bbvv.pdf

Datos sociodemográficos (Censo 2011)	Sección censal 0810101020		AE-INMG 0810104	
	Valores absolutos	%	Valores absolutos	%
Población total	1.395		12.290	
Población nacida en el extranjero total	20	1,43	2.625	21,36
Población nacida en el extranjero (excepto UE-15)	s.d.	s.d.	s.d.	s.d.

	Sección	AE-INMG	Municipio	Comunidad Autónoma	España
INDICADOR DE INMIGRACIÓN (I-INMG)	s.d.	s.d.	22,10	13,60	9,99
INDICADORES BÁSICOS DE VULNERABILIDAD URBANA (IBVU) (4)					
IBVU Estudios (5)	2,90	9,60	14,07	10,02	10,92
IBVU Vivienda (6)	7,96	2,96	13,92	7,60	6,99
IBVU Paro (7)	26,52	28,21	28,49	25,75	29,64

(4) Además del Indicador de Inmigración (I-INMG) se ofrecen los valores de los 3 Indicadores Básicos de Vulnerabilidad Urbana (IBVU) para poder analizar la situación de cada sección censal y AE-INMG en relación con los valores de referencia de vulnerabilidad para estos 3 indicadores.

(5) IBVU Estudios: Porcentaje de población analfabeta y sin estudios de 16 años o más, sobre el total de población de 16 años o más. Valor de referencia de vulnerabilidad (2011): 16,38%.

(6) IBVU Vivienda: Porcentaje de viviendas familiares (principales, secundarias, vacías) en edificios en estado en estado ruinoso, malo o deficiente, sobre el total de viviendas familiares (principales, secundarias, vacías). Valor de referencia de vulnerabilidad (2011): 17,50 %.

(7) IBVU Paro: Porcentaje de la población de 16 años o más en situación de paro, respecto al total de población activa de 16 años o más. Valor de referencia de vulnerabilidad (2011): 42,33 %.

Definiciones

ÁREA ESTADÍSTICA CON CONCENTRACIONES SIGNIFICATIVAS DE POBLACIÓN INMIGRANTE (AE-INMG)

Agrupación de secciones censales colindantes y de cierta homogeneidad urbanística, de entre 3.500 y 15.000 habitantes en las que el valor de Indicador de Inmigración (I-INMG) del conjunto supera el valor establecido como referencia (20%).

INDICADOR DE INMIGRACIÓN (I-INMG)

Porcentaje de población nacida en países no pertenecientes a la UE-14, respecto a la población total. Se calcula restando al número total de nacidos en el extranjero, los nacidos en los países de la UE-14: Alemania; Austria; Bélgica; Dinamarca; Finlandia; Francia; Reino Unido; Grecia; Irlanda; Italia; Luxemburgo; Países Bajos; Portugal; y Suecia.

Síntesis Metodológica

El cuerpo de estudio del Catálogo de Barrios Vulnerables de 2011 sigue el criterio establecido en los Catálogos anteriores: centrándose en los municipios mayores de 50.000 habitantes y capitales de provincia. Los trabajos del Catálogo de 2011, siguen la misma metodología que los de 1991, 2001, y 2006, con la única particularidad de que sólo identifican las Áreas Estadísticas Vulnerables, sin realizar el análisis urbanístico detallado que permitía identificar a partir de ellas los Barrios Vulnerables. En el Catálogo de 2011 se han delimitado AE-INMG (Área Estadística con concentraciones significativas de población inmigrante) y AEV (Áreas Estadísticas Vulnerables según los 3 Indicadores Básicos de Vulnerabilidad Urbana: IBVU Estudios, IBVU Vivienda o IBVU Paro). Estas delimitaciones son independientes y pueden superponerse para su análisis en el Visor del Catálogo.

En el caso del Indicador de Inmigración (I-INMG), para el desarrollo del estudio de 2011 se ha partido del análisis de la evolución de los Barrios con concentraciones significativas de población inmigrante identificados previamente en el año 2006, viendo primero si seguían o no cumpliendo esta condición en el año 2011. Posteriormente, se han identificado las nuevas Áreas Estadísticas con concentraciones significativas de población inmigrante (AE-INMG) no coincidentes con Barrios identificados en el Catálogo de 2006, incluyendo también las ciudades que no contaban con Barrios de este tipo en el año 2006.

Una vez identificadas las secciones censales que en 2011 superan los umbrales de referencia del Indicador de Inmigración (I-INMG), se procede a agrupar estas secciones en Áreas Estadísticas con concentraciones significativas de población inmigrante (AE-INMG).

La metodología detallada completa puede consultarse en:

https://apps.fomento.gob.es/BarriosVulnerables/static/adjunto/Sintesis_metodologica_general_catalogo_bbvv.pdf

Datos sociodemográficos (Censo 2011)	Sección censal 0810101027 Valores absolutos	%	AE-INMG 0810104 Valores absolutos	%
Población total	705		12.290	
Población nacida en el extranjero total	175	24,82	2.625	21,36
Población nacida en el extranjero (excepto UE-15)	180	25,53	s.d.	s.d.

	Sección	AE-INMG	Municipio	Comunidad Autónoma	España
INDICADOR DE INMIGRACIÓN (I-INMG)	25,53	s.d.	22,10	13,60	9,99
INDICADORES BÁSICOS DE VULNERABILIDAD URBANA (IBVU) (4)					
IBVU Estudios (5)	5,51	9,60	14,07	10,02	10,92
IBVU Vivienda (6)	0,00	2,96	13,92	7,60	6,99
IBVU Paro (7)	20,83	28,21	28,49	25,75	29,64

(4) Además del Indicador de Inmigración (I-INMG) se ofrecen los valores de los 3 Indicadores Básicos de Vulnerabilidad Urbana (IBVU) para poder analizar la situación de cada sección censal y AE-INMG en relación con los valores de referencia de vulnerabilidad para estos 3 indicadores.

(5) IBVU Estudios: Porcentaje de población analfabeta y sin estudios de 16 años o más, sobre el total de población de 16 años o más. Valor de referencia de vulnerabilidad (2011): 16,38%.

(6) IBVU Vivienda: Porcentaje de viviendas familiares (principales, secundarias, vacías) en edificios en estado en estado ruinoso, malo o deficiente, sobre el total de viviendas familiares (principales, secundarias, vacías). Valor de referencia de vulnerabilidad (2011): 17,50 %.

(7) IBVU Paro: Porcentaje de la población de 16 años o más en situación de paro, respecto al total de población activa de 16 años o más. Valor de referencia de vulnerabilidad (2011): 42,33 %.

Definiciones

ÁREA ESTADÍSTICA CON CONCENTRACIONES SIGNIFICATIVAS DE POBLACIÓN INMIGRANTE (AE-INMG)

Agrupación de secciones censales colindantes y de cierta homogeneidad urbanística, de entre 3.500 y 15.000 habitantes en las que el valor de Indicador de Inmigración (I-INMG) del conjunto supera el valor establecido como referencia (20%).

INDICADOR DE INMIGRACIÓN (I-INMG)

Porcentaje de población nacida en países no pertenecientes a la UE-14, respecto a la población total. Se calcula restando al número total de nacidos en el extranjero, los nacidos en los países de la UE-14: Alemania; Austria; Bélgica; Dinamarca; Finlandia; Francia; Reino Unido; Grecia; Irlanda; Italia; Luxemburgo; Países Bajos; Portugal; y Suecia.

Síntesis Metodológica

El cuerpo de estudio del Catálogo de Barrios Vulnerables de 2011 sigue el criterio establecido en los Catálogos anteriores: centrándose en los municipios mayores de 50.000 habitantes y capitales de provincia. Los trabajos del Catálogo de 2011, siguen la misma metodología que los de 1991, 2001, y 2006, con la única particularidad de que sólo identifican las Áreas Estadísticas Vulnerables, sin realizar el análisis urbanístico detallado que permitía identificar a partir de ellas los Barrios Vulnerables. En el Catálogo de 2011 se han delimitado AE-INMG (Área Estadística con concentraciones significativas de población inmigrante) y AEV (Áreas Estadísticas Vulnerables según los 3 Indicadores Básicos de Vulnerabilidad Urbana: IBVU Estudios, IBVU Vivienda o IBVU Paro). Estas delimitaciones son independientes y pueden superponerse para su análisis en el Visor del Catálogo.

En el caso del Indicador de Inmigración (I-INMG), para el desarrollo del estudio de 2011 se ha partido del análisis de la evolución de los Barrios con concentraciones significativas de población inmigrante identificados previamente en el año 2006, viendo primero si seguían o no cumpliendo esta condición en el año 2011. Posteriormente, se han identificado las nuevas Áreas Estadísticas con concentraciones significativas de población inmigrante (AE-INMG) no coincidentes con Barrios identificados en el Catálogo de 2006, incluyendo también las ciudades que no contaban con Barrios de este tipo en el año 2006.

Una vez identificadas las secciones censales que en 2011 superan los umbrales de referencia del Indicador de Inmigración (I-INMG), se procede a agrupar estas secciones en Áreas Estadísticas con concentraciones significativas de población inmigrante (AE-INMG).

La metodología detallada completa puede consultarse en:

https://apps.fomento.gob.es/BarriosVulnerables/static/adjunto/Sintesis_metodologica_general_catalogo_bbvv.pdf

Datos sociodemográficos (Censo 2011)	Sección censal 0810101036		AE-INMG 0810104	
	Valores absolutos	%	Valores absolutos	%
Población total	1.635		12.290	
Población nacida en el extranjero total	140	8,56	2.625	21,36
Población nacida en el extranjero (excepto UE-15)	0	0,00	s.d.	s.d.

	Sección	AE-INMG	Municipio	Comunidad Autónoma	España
INDICADOR DE INMIGRACIÓN (I-INMG)	0,00	s.d.	22,10	13,60	9,99
INDICADORES BÁSICOS DE VULNERABILIDAD URBANA (IBVU) (4)					
IBVU Estudios (5)	11,52	9,60	14,07	10,02	10,92
IBVU Vivienda (6)	0,00	2,96	13,92	7,60	6,99
IBVU Paro (7)	26,67	28,21	28,49	25,75	29,64

(4) Además del Indicador de Inmigración (I-INMG) se ofrecen los valores de los 3 Indicadores Básicos de Vulnerabilidad Urbana (IBVU) para poder analizar la situación de cada sección censal y AE-INMG en relación con los valores de referencia de vulnerabilidad para estos 3 indicadores.

(5) IBVU Estudios: Porcentaje de población analfabeta y sin estudios de 16 años o más, sobre el total de población de 16 años o más. Valor de referencia de vulnerabilidad (2011): 16,38%.

(6) IBVU Vivienda: Porcentaje de viviendas familiares (principales, secundarias, vacías) en edificios en estado en estado ruinoso, malo o deficiente, sobre el total de viviendas familiares (principales, secundarias, vacías). Valor de referencia de vulnerabilidad (2011): 17,50 %.

(7) IBVU Paro: Porcentaje de la población de 16 años o más en situación de paro, respecto al total de población activa de 16 años o más. Valor de referencia de vulnerabilidad (2011): 42,33 %.

Definiciones

ÁREA ESTADÍSTICA CON CONCENTRACIONES SIGNIFICATIVAS DE POBLACIÓN INMIGRANTE (AE-INMG)

Agrupación de secciones censales colindantes y de cierta homogeneidad urbanística, de entre 3.500 y 15.000 habitantes en las que el valor de Indicador de Inmigración (I-INMG) del conjunto supera el valor establecido como referencia (20%).

INDICADOR DE INMIGRACIÓN (I-INMG)

Porcentaje de población nacida en países no pertenecientes a la UE-14, respecto a la población total. Se calcula restando al número total de nacidos en el extranjero, los nacidos en los países de la UE-14: Alemania; Austria; Bélgica; Dinamarca; Finlandia; Francia; Reino Unido; Grecia; Irlanda; Italia; Luxemburgo; Países Bajos; Portugal; y Suecia.

Síntesis Metodológica

El cuerpo de estudio del Catálogo de Barrios Vulnerables de 2011 sigue el criterio establecido en los Catálogos anteriores: centrándose en los municipios mayores de 50.000 habitantes y capitales de provincia. Los trabajos del Catálogo de 2011, siguen la misma metodología que los de 1991, 2001, y 2006, con la única particularidad de que sólo identifican las Áreas Estadísticas Vulnerables, sin realizar el análisis urbanístico detallado que permitía identificar a partir de ellas los Barrios Vulnerables. En el Catálogo de 2011 se han delimitado AE-INMG (Área Estadística con concentraciones significativas de población inmigrante) y AEV (Áreas Estadísticas Vulnerables según los 3 Indicadores Básicos de Vulnerabilidad Urbana: IBVU Estudios, IBVU Vivienda o IBVU Paro). Estas delimitaciones son independientes y pueden superponerse para su análisis en el Visor del Catálogo.

En el caso del Indicador de Inmigración (I-INMG), para el desarrollo del estudio de 2011 se ha partido del análisis de la evolución de los Barrios con concentraciones significativas de población inmigrante identificados previamente en el año 2006, viendo primero si seguían o no cumpliendo esta condición en el año 2011. Posteriormente, se han identificado las nuevas Áreas Estadísticas con concentraciones significativas de población inmigrante (AE-INMG) no coincidentes con Barrios identificados en el Catálogo de 2006, incluyendo también las ciudades que no contaban con Barrios de este tipo en el año 2006.

Una vez identificadas las secciones censales que en 2011 superan los umbrales de referencia del Indicador de Inmigración (I-INMG), se procede a agrupar estas secciones en Áreas Estadísticas con concentraciones significativas de población inmigrante (AE-INMG).

La metodología detallada completa puede consultarse en:

https://apps.fomento.gob.es/BarriosVulnerables/static/adjunto/Sintesis_metodologica_general_catalogo_bbvv.pdf

Datos sociodemográficos (Censo 2011)	Sección censal 0810101037		AE-INMG 0810104	
	Valores absolutos	%	Valores absolutos	%
Población total	2.345		12.290	
Población nacida en el extranjero total	545	23,24	2.625	21,36
Población nacida en el extranjero (excepto UE-15)	550	23,45	s.d.	s.d.

	Sección	AE-INMG	Municipio	Comunidad Autónoma	España
INDICADOR DE INMIGRACIÓN (I-INMG)	23,45	s.d.	22,10	13,60	9,99
INDICADORES BÁSICOS DE VULNERABILIDAD URBANA (IBVU) (4)					
IBVU Estudios (5)	6,06	9,60	14,07	10,02	10,92
IBVU Vivienda (6)	0,00	2,96	13,92	7,60	6,99
IBVU Paro (7)	32,84	28,21	28,49	25,75	29,64

(4) Además del Indicador de Inmigración (I-INMG) se ofrecen los valores de los 3 Indicadores Básicos de Vulnerabilidad Urbana (IBVU) para poder analizar la situación de cada sección censal y AE-INMG en relación con los valores de referencia de vulnerabilidad para estos 3 indicadores.

(5) IBVU Estudios: Porcentaje de población analfabeta y sin estudios de 16 años o más, sobre el total de población de 16 años o más. Valor de referencia de vulnerabilidad (2011): 16,38%.

(6) IBVU Vivienda: Porcentaje de viviendas familiares (principales, secundarias, vacías) en edificios en estado en estado ruinoso, malo o deficiente, sobre el total de viviendas familiares (principales, secundarias, vacías). Valor de referencia de vulnerabilidad (2011): 17,50 %.

(7) IBVU Paro: Porcentaje de la población de 16 años o más en situación de paro, respecto al total de población activa de 16 años o más. Valor de referencia de vulnerabilidad (2011): 42,33 %.

Definiciones

ÁREA ESTADÍSTICA CON CONCENTRACIONES SIGNIFICATIVAS DE POBLACIÓN INMIGRANTE (AE-INMG)

Agrupación de secciones censales colindantes y de cierta homogeneidad urbanística, de entre 3.500 y 15.000 habitantes en las que el valor de Indicador de Inmigración (I-INMG) del conjunto supera el valor establecido como referencia (20%).

INDICADOR DE INMIGRACIÓN (I-INMG)

Porcentaje de población nacida en países no pertenecientes a la UE-14, respecto a la población total. Se calcula restando al número total de nacidos en el extranjero, los nacidos en los países de la UE-14: Alemania; Austria; Bélgica; Dinamarca; Finlandia; Francia; Reino Unido; Grecia; Irlanda; Italia; Luxemburgo; Países Bajos; Portugal; y Suecia.

Síntesis Metodológica

El cuerpo de estudio del Catálogo de Barrios Vulnerables de 2011 sigue el criterio establecido en los Catálogos anteriores: centrándose en los municipios mayores de 50.000 habitantes y capitales de provincia. Los trabajos del Catálogo de 2011, siguen la misma metodología que los de 1991, 2001, y 2006, con la única particularidad de que sólo identifican las Áreas Estadísticas Vulnerables, sin realizar el análisis urbanístico detallado que permitía identificar a partir de ellas los Barrios Vulnerables. En el Catálogo de 2011 se han delimitado AE-INMG (Área Estadística con concentraciones significativas de población inmigrante) y AEV (Áreas Estadísticas Vulnerables según los 3 Indicadores Básicos de Vulnerabilidad Urbana: IBVU Estudios, IBVU Vivienda o IBVU Paro). Estas delimitaciones son independientes y pueden superponerse para su análisis en el Visor del Catálogo.

En el caso del Indicador de Inmigración (I-INMG), para el desarrollo del estudio de 2011 se ha partido del análisis de la evolución de los Barrios con concentraciones significativas de población inmigrante identificados previamente en el año 2006, viendo primero si seguían o no cumpliendo esta condición en el año 2011. Posteriormente, se han identificado las nuevas Áreas Estadísticas con concentraciones significativas de población inmigrante (AE-INMG) no coincidentes con Barrios identificados en el Catálogo de 2006, incluyendo también las ciudades que no contaban con Barrios de este tipo en el año 2006.

Una vez identificadas las secciones censales que en 2011 superan los umbrales de referencia del Indicador de Inmigración (I-INMG), se procede a agrupar estas secciones en Áreas Estadísticas con concentraciones significativas de población inmigrante (AE-INMG).

La metodología detallada completa puede consultarse en:

https://apps.fomento.gob.es/BarriosVulnerables/static/adjunto/Sintesis_metodologica_general_catalogo_bbvv.pdf

Datos sociodemográficos (Censo 2011)	Sección censal 0810101038		AE-INMG 0810104	
	Valores absolutos	%	Valores absolutos	%
Población total	800		12.290	
Población nacida en el extranjero total	185	23,13	2.625	21,36
Población nacida en el extranjero (excepto UE-15)	190	23,75	s.d.	s.d.

	Sección	AE-INMG	Municipio	Comunidad Autónoma	España
INDICADOR DE INMIGRACIÓN (I-INMG)	23,75	s.d.	22,10	13,60	9,99
INDICADORES BÁSICOS DE VULNERABILIDAD URBANA (IBVU) (4)					
IBVU Estudios (5)	29,32	9,60	14,07	10,02	10,92
IBVU Vivienda (6)	0,00	2,96	13,92	7,60	6,99
IBVU Paro (7)	44,57	28,21	28,49	25,75	29,64

(4) Además del Indicador de Inmigración (I-INMG) se ofrecen los valores de los 3 Indicadores Básicos de Vulnerabilidad Urbana (IBVU) para poder analizar la situación de cada sección censal y AE-INMG en relación con los valores de referencia de vulnerabilidad para estos 3 indicadores.

(5) IBVU Estudios: Porcentaje de población analfabeta y sin estudios de 16 años o más, sobre el total de población de 16 años o más. Valor de referencia de vulnerabilidad (2011): 16,38%.

(6) IBVU Vivienda: Porcentaje de viviendas familiares (principales, secundarias, vacías) en edificios en estado en estado ruinoso, malo o deficiente, sobre el total de viviendas familiares (principales, secundarias, vacías). Valor de referencia de vulnerabilidad (2011): 17,50 %.

(7) IBVU Paro: Porcentaje de la población de 16 años o más en situación de paro, respecto al total de población activa de 16 años o más. Valor de referencia de vulnerabilidad (2011): 42,33 %.

Definiciones

ÁREA ESTADÍSTICA CON CONCENTRACIONES SIGNIFICATIVAS DE POBLACIÓN INMIGRANTE (AE-INMG)

Agrupación de secciones censales colindantes y de cierta homogeneidad urbanística, de entre 3.500 y 15.000 habitantes en las que el valor de Indicador de Inmigración (I-INMG) del conjunto supera el valor establecido como referencia (20%).

INDICADOR DE INMIGRACIÓN (I-INMG)

Porcentaje de población nacida en países no pertenecientes a la UE-14, respecto a la población total. Se calcula restando al número total de nacidos en el extranjero, los nacidos en los países de la UE-14: Alemania; Austria; Bélgica; Dinamarca; Finlandia; Francia; Reino Unido; Grecia; Irlanda; Italia; Luxemburgo; Países Bajos; Portugal; y Suecia.

Síntesis Metodológica

El cuerpo de estudio del Catálogo de Barrios Vulnerables de 2011 sigue el criterio establecido en los Catálogos anteriores: centrándose en los municipios mayores de 50.000 habitantes y capitales de provincia. Los trabajos del Catálogo de 2011, siguen la misma metodología que los de 1991, 2001, y 2006, con la única particularidad de que sólo identifican las Áreas Estadísticas Vulnerables, sin realizar el análisis urbanístico detallado que permitía identificar a partir de ellas los Barrios Vulnerables. En el Catálogo de 2011 se han delimitado AE-INMG (Área Estadística con concentraciones significativas de población inmigrante) y AEV (Áreas Estadísticas Vulnerables según los 3 Indicadores Básicos de Vulnerabilidad Urbana: IBVU Estudios, IBVU Vivienda o IBVU Paro). Estas delimitaciones son independientes y pueden superponerse para su análisis en el Visor del Catálogo.

En el caso del Indicador de Inmigración (I-INMG), para el desarrollo del estudio de 2011 se ha partido del análisis de la evolución de los Barrios con concentraciones significativas de población inmigrante identificados previamente en el año 2006, viendo primero si seguían o no cumpliendo esta condición en el año 2011. Posteriormente, se han identificado las nuevas Áreas Estadísticas con concentraciones significativas de población inmigrante (AE-INMG) no coincidentes con Barrios identificados en el Catálogo de 2006, incluyendo también las ciudades que no contaban con Barrios de este tipo en el año 2006.

Una vez identificadas las secciones censales que en 2011 superan los umbrales de referencia del Indicador de Inmigración (I-INMG), se procede a agrupar estas secciones en Áreas Estadísticas con concentraciones significativas de población inmigrante (AE-INMG).

La metodología detallada completa puede consultarse en:

https://apps.fomento.gob.es/BarriosVulnerables/static/adjunto/Sintesis_metodologica_general_catalogo_bbvv.pdf

Datos sociodemográficos (Censo 2011)	Sección censal 0810101039		AE-INMG 0810104	
	Valores absolutos	%	Valores absolutos	%
Población total	1.140		12.290	
Población nacida en el extranjero total	275	24,12	2.625	21,36
Población nacida en el extranjero (excepto UE-15)	275	24,12	s.d.	s.d.

	Sección	AE-INMG	Municipio	Comunidad Autónoma	España
INDICADOR DE INMIGRACIÓN (I-INMG)	24,12	s.d.	22,10	13,60	9,99
INDICADORES BÁSICOS DE VULNERABILIDAD URBANA (IBVU) (4)					
IBVU Estudios (5)	12,87	9,60	14,07	10,02	10,92
IBVU Vivienda (6)	17,31	2,96	13,92	7,60	6,99
IBVU Paro (7)	12,71	28,21	28,49	25,75	29,64

(4) Además del Indicador de Inmigración (I-INMG) se ofrecen los valores de los 3 Indicadores Básicos de Vulnerabilidad Urbana (IBVU) para poder analizar la situación de cada sección censal y AE-INMG en relación con los valores de referencia de vulnerabilidad para estos 3 indicadores.

(5) IBVU Estudios: Porcentaje de población analfabeta y sin estudios de 16 años o más, sobre el total de población de 16 años o más. Valor de referencia de vulnerabilidad (2011): 16,38%.

(6) IBVU Vivienda: Porcentaje de viviendas familiares (principales, secundarias, vacías) en edificios en estado en estado ruinoso, malo o deficiente, sobre el total de viviendas familiares (principales, secundarias, vacías). Valor de referencia de vulnerabilidad (2011): 17,50 %.

(7) IBVU Paro: Porcentaje de la población de 16 años o más en situación de paro, respecto al total de población activa de 16 años o más. Valor de referencia de vulnerabilidad (2011): 42,33 %.

Definiciones

ÁREA ESTADÍSTICA CON CONCENTRACIONES SIGNIFICATIVAS DE POBLACIÓN INMIGRANTE (AE-INMG)

Agrupación de secciones censales colindantes y de cierta homogeneidad urbanística, de entre 3.500 y 15.000 habitantes en las que el valor de Indicador de Inmigración (I-INMG) del conjunto supera el valor establecido como referencia (20%).

INDICADOR DE INMIGRACIÓN (I-INMG)

Porcentaje de población nacida en países no pertenecientes a la UE-14, respecto a la población total. Se calcula restando al número total de nacidos en el extranjero, los nacidos en los países de la UE-14: Alemania; Austria; Bélgica; Dinamarca; Finlandia; Francia; Reino Unido; Grecia; Irlanda; Italia; Luxemburgo; Países Bajos; Portugal; y Suecia.

Síntesis Metodológica

El cuerpo de estudio del Catálogo de Barrios Vulnerables de 2011 sigue el criterio establecido en los Catálogos anteriores: centrándose en los municipios mayores de 50.000 habitantes y capitales de provincia. Los trabajos del Catálogo de 2011, siguen la misma metodología que los de 1991, 2001, y 2006, con la única particularidad de que sólo identifican las Áreas Estadísticas Vulnerables, sin realizar el análisis urbanístico detallado que permitía identificar a partir de ellas los Barrios Vulnerables. En el Catálogo de 2011 se han delimitado AE-INMG (Área Estadística con concentraciones significativas de población inmigrante) y AEV (Áreas Estadísticas Vulnerables según los 3 Indicadores Básicos de Vulnerabilidad Urbana: IBVU Estudios, IBVU Vivienda o IBVU Paro). Estas delimitaciones son independientes y pueden superponerse para su análisis en el Visor del Catálogo.

En el caso del Indicador de Inmigración (I-INMG), para el desarrollo del estudio de 2011 se ha partido del análisis de la evolución de los Barrios con concentraciones significativas de población inmigrante identificados previamente en el año 2006, viendo primero si seguían o no cumpliendo esta condición en el año 2011. Posteriormente, se han identificado las nuevas Áreas Estadísticas con concentraciones significativas de población inmigrante (AE-INMG) no coincidentes con Barrios identificados en el Catálogo de 2006, incluyendo también las ciudades que no contaban con Barrios de este tipo en el año 2006.

Una vez identificadas las secciones censales que en 2011 superan los umbrales de referencia del Indicador de Inmigración (I-INMG), se procede a agrupar estas secciones en Áreas Estadísticas con concentraciones significativas de población inmigrante (AE-INMG).

La metodología detallada completa puede consultarse en:

https://apps.fomento.gob.es/BarriosVulnerables/static/adjunto/Sintesis_metodologica_general_catalogo_bbvv.pdf

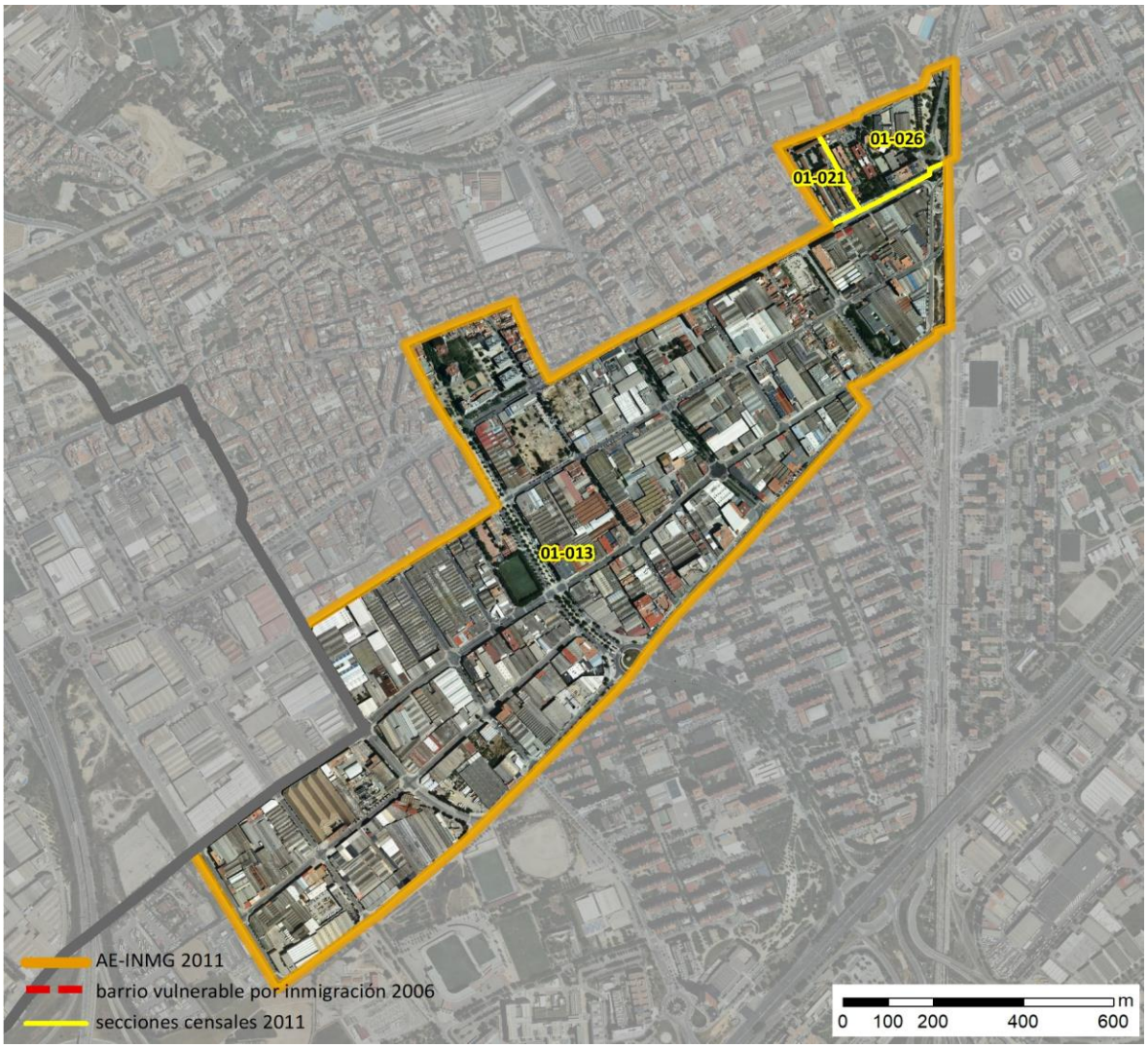

Localización en detalle del AE-INMG

Datos básicos del AE-INMG (1)

Población total	5.165
Población nacida en el extranjero total	1.685
Población nacida en el extranjero (excepto UE-15)	1.670
Densidad población (hab/Km²)	4.524,98
Superficie (ha)	114,14
Nº de secciones censales	3

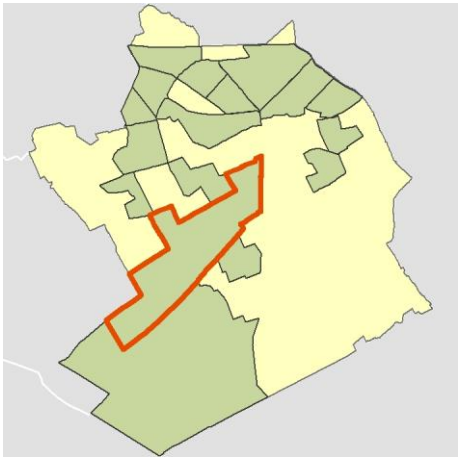

Localización del AE-INMG dentro del término municipal

	Valor del AE-INMG	Valor de referencia (2)
INDICADOR DE INMIGRACIÓN (I-INMG) (3)	**32,33 %**	20,00%

(1) Área Estadística con concentraciones significativas de población inmigrante (AE-INMG)

(2) Valor que se ha tomado como referencia para este estudio

(3) Indicador de Inmigración: (I-INMG): Porcentaje de población nacida en países no pertenecientes a la UE-14, respecto a la población total. Se calcula restando al número total de nacidos en el extranjero, los nacidos en los países de la UE-14: Alemania; Austria; Bélgica; Dinamarca; Finlandia; Francia; Reino Unido; Grecia; Irlanda; Italia; Luxemburgo; Países Bajos; Portugal; y Suecia.

Datos sociodemográficos (Censo 2011)	Sección censal 0810101013		AE-INMG 0810105	
	Valores absolutos	%	Valores absolutos	%
Población total	2.820		5.165	
Población nacida en el extranjero total	1.105	39,18	1.685	32,62
Población nacida en el extranjero (excepto UE-15)	1.100	39,01	1.670	32,33

	Sección	AE-INMG	Municipio	Comunidad Autónoma	España
INDICADOR DE INMIGRACIÓN (I-INMG)	39,01	32,33	22,10	13,60	9,99
INDICADORES BÁSICOS DE VULNERABILIDAD URBANA (IBVU) (4)					
IBVU Estudios (5)	4,68	6,24	14,07	10,02	10,92
IBVU Vivienda (6)	11,96	17,66	13,92	7,60	6,99
IBVU Paro (7)	29,12	30,27	28,49	25,75	29,64

(4) Además del Indicador de Inmigración (I-INMG) se ofrecen los valores de los 3 Indicadores Básicos de Vulnerabilidad Urbana (IBVU) para poder analizar la situación de cada sección censal y AE-INMG en relación con los valores de referencia de vulnerabilidad para estos 3 indicadores.

(5) IBVU Estudios: Porcentaje de población analfabeta y sin estudios de 16 años o más, sobre el total de población de 16 años o más. Valor de referencia de vulnerabilidad (2011): 16,38%.

(6) IBVU Vivienda: Porcentaje de viviendas familiares (principales, secundarias, vacías) en edificios en estado en estado ruinoso, malo o deficiente, sobre el total de viviendas familiares (principales, secundarias, vacías). Valor de referencia de vulnerabilidad (2011): 17,50 %.

(7) IBVU Paro: Porcentaje de la población de 16 años o más en situación de paro, respecto al total de población activa de 16 años o más. Valor de referencia de vulnerabilidad (2011): 42,33 %.

Definiciones

ÁREA ESTADÍSTICA CON CONCENTRACIONES SIGNIFICATIVAS DE POBLACIÓN INMIGRANTE (AE-INMG)

Agrupación de secciones censales colindantes y de cierta homogeneidad urbanística, de entre 3.500 y 15.000 habitantes en las que el valor de Indicador de Inmigración (I-INMG) del conjunto supera el valor establecido como referencia (20%).

INDICADOR DE INMIGRACIÓN (I-INMG)

Porcentaje de población nacida en países no pertenecientes a la UE-14, respecto a la población total. Se calcula restando al número total de nacidos en el extranjero, los nacidos en los países de la UE-14: Alemania; Austria; Bélgica; Dinamarca; Finlandia; Francia; Reino Unido; Grecia; Irlanda; Italia; Luxemburgo; Países Bajos; Portugal; y Suecia.

Síntesis Metodológica

El cuerpo de estudio del Catálogo de Barrios Vulnerables de 2011 sigue el criterio establecido en los Catálogos anteriores: centrándose en los municipios mayores de 50.000 habitantes y capitales de provincia. Los trabajos del Catálogo de 2011, siguen la misma metodología que los de 1991, 2001, y 2006, con la única particularidad de que sólo identifican las Áreas Estadísticas Vulnerables, sin realizar el análisis urbanístico detallado que permitía identificar a partir de ellas los Barrios Vulnerables. En el Catálogo de 2011 se han delimitado AE-INMG (Área Estadística con concentraciones significativas de población inmigrante) y AEV (Áreas Estadísticas Vulnerables según los 3 Indicadores Básicos de Vulnerabilidad Urbana: IBVU Estudios, IBVU Vivienda o IBVU Paro). Estas delimitaciones son independientes y pueden superponerse para su análisis en el Visor del Catálogo.

En el caso del Indicador de Inmigración (I-INMG), para el desarrollo del estudio de 2011 se ha partido del análisis de la evolución de los Barrios con concentraciones significativas de población inmigrante identificados previamente en el año 2006, viendo primero si seguían o no cumpliendo esta condición en el año 2011. Posteriormente, se han identificado las nuevas Áreas Estadísticas con concentraciones significativas de población inmigrante (AE-INMG) no coincidentes con Barrios identificados en el Catálogo de 2006, incluyendo también las ciudades que no contaban con Barrios de este tipo en el año 2006.

Una vez identificadas las secciones censales que en 2011 superan los umbrales de referencia del Indicador de Inmigración (I-INMG), se procede a agrupar estas secciones en Áreas Estadísticas con concentraciones significativas de población inmigrante (AE-INMG).

La metodología detallada completa puede consultarse en:

https://apps.fomento.gob.es/BarriosVulnerables/static/adjunto/Sintesis_metodologica_general_catalogo_bbvv.pdf

Datos sociodemográficos (Censo 2011)	Sección censal 0810101021		AE-INMG 0810105	
	Valores absolutos	%	Valores absolutos	%
Población total	1.030		5.165	
Población nacida en el extranjero total	250	24,27	1.685	32,62
Población nacida en el extranjero (excepto UE-15)	235	22,82	1.670	32,33

	Sección	AE-INMG	Municipio	Comunidad Autónoma	España
INDICADOR DE INMIGRACIÓN (I-INMG)	22,82	32,33	22,10	13,60	9,99
INDICADORES BÁSICOS DE VULNERABILIDAD URBANA (IBVU) (4)					
IBVU Estudios (5)	10,06	6,24	14,07	10,02	10,92
IBVU Vivienda (6)	23,46	17,66	13,92	7,60	6,99
IBVU Paro (7)	24,77	30,27	28,49	25,75	29,64

(4) Además del Indicador de Inmigración (I-INMG) se ofrecen los valores de los 3 Indicadores Básicos de Vulnerabilidad Urbana (IBVU) para poder analizar la situación de cada sección censal y AE-INMG en relación con los valores de referencia de vulnerabilidad para estos 3 indicadores.

(5) IBVU Estudios: Porcentaje de población analfabeta y sin estudios de 16 años o más, sobre el total de población de 16 años o más. Valor de referencia de vulnerabilidad (2011): 16,38%.

(6) IBVU Vivienda: Porcentaje de viviendas familiares (principales, secundarias, vacías) en edificios en estado en estado ruinoso, malo o deficiente, sobre el total de viviendas familiares (principales, secundarias, vacías). Valor de referencia de vulnerabilidad (2011): 17,50 %.

(7) IBVU Paro: Porcentaje de la población de 16 años o más en situación de paro, respecto al total de población activa de 16 años o más. Valor de referencia de vulnerabilidad (2011): 42,33 %.

Definiciones

ÁREA ESTADÍSTICA CON CONCENTRACIONES SIGNIFICATIVAS DE POBLACIÓN INMIGRANTE (AE-INMG)

Agrupación de secciones censales colindantes y de cierta homogeneidad urbanística, de entre 3.500 y 15.000 habitantes en las que el valor de Indicador de Inmigración (I-INMG) del conjunto supera el valor establecido como referencia (20%).

INDICADOR DE INMIGRACIÓN (I-INMG)

Porcentaje de población nacida en países no pertenecientes a la UE-14, respecto a la población total. Se calcula restando al número total de nacidos en el extranjero, los nacidos en los países de la UE-14: Alemania; Austria; Bélgica; Dinamarca; Finlandia; Francia; Reino Unido; Grecia; Irlanda; Italia; Luxemburgo; Países Bajos; Portugal; y Suecia.

Síntesis Metodológica

El cuerpo de estudio del Catálogo de Barrios Vulnerables de 2011 sigue el criterio establecido en los Catálogos anteriores: centrándose en los municipios mayores de 50.000 habitantes y capitales de provincia. Los trabajos del Catálogo de 2011, siguen la misma metodología que los de 1991, 2001, y 2006, con la única particularidad de que sólo identifican las Áreas Estadísticas Vulnerables, sin realizar el análisis urbanístico detallado que permitía identificar a partir de ellas los Barrios Vulnerables. En el Catálogo de 2011 se han delimitado AE-INMG (Área Estadística con concentraciones significativas de población inmigrante) y AEV (Áreas Estadísticas Vulnerables según los 3 Indicadores Básicos de Vulnerabilidad Urbana: IBVU Estudios, IBVU Vivienda o IBVU Paro). Estas delimitaciones son independientes y pueden superponerse para su análisis en el Visor del Catálogo.

En el caso del Indicador de Inmigración (I-INMG), para el desarrollo del estudio de 2011 se ha partido del análisis de la evolución de los Barrios con concentraciones significativas de población inmigrante identificados previamente en el año 2006, viendo primero si seguían o no cumpliendo esta condición en el año 2011. Posteriormente, se han identificado las nuevas Áreas Estadísticas con concentraciones significativas de población inmigrante (AE-INMG) no coincidentes con Barrios identificados en el Catálogo de 2006, incluyendo también las ciudades que no contaban con Barrios de este tipo en el año 2006.

Una vez identificadas las secciones censales que en 2011 superan los umbrales de referencia del Indicador de Inmigración (I-INMG), se procede a agrupar estas secciones en Áreas Estadísticas con concentraciones significativas de población inmigrante (AE-INMG).

La metodología detallada completa puede consultarse en:

https://apps.fomento.gob.es/BarriosVulnerables/static/adjunto/Sintesis_metodologica_general_catalogo_bbvv.pdf

Datos sociodemográficos (Censo 2011)	Sección censal 0810101026		AE-INMG 0810105	
	Valores absolutos	%	Valores absolutos	%
Población total	1.315		5.165	
Población nacida en el extranjero total	330	25,10	1.685	32,62
Población nacida en el extranjero (excepto UE-15)	335	25,48	1.670	32,33

	Sección	AE-INMG	Municipio	Comunidad Autónoma	España
INDICADOR DE INMIGRACIÓN (I-INMG)	25,48	32,33	22,10	13,60	9,99
INDICADORES BÁSICOS DE VULNERABILIDAD URBANA (IBVU) (4)					
IBVU Estudios (5)	6,76	6,24	14,07	10,02	10,92
IBVU Vivienda (6)	23,30	17,66	13,92	7,60	6,99
IBVU Paro (7)	36,31	30,27	28,49	25,75	29,64

(4) Además del Indicador de Inmigración (I-INMG) se ofrecen los valores de los 3 Indicadores Básicos de Vulnerabilidad Urbana (IBVU) para poder analizar la situación de cada sección censal y AE-INMG en relación con los valores de referencia de vulnerabilidad para estos 3 indicadores.

(5) IBVU Estudios: Porcentaje de población analfabeta y sin estudios de 16 años o más, sobre el total de población de 16 años o más. Valor de referencia de vulnerabilidad (2011): 16,38%.

(6) IBVU Vivienda: Porcentaje de viviendas familiares (principales, secundarias, vacías) en edificios en estado en estado ruinoso, malo o deficiente, sobre el total de viviendas familiares (principales, secundarias, vacías). Valor de referencia de vulnerabilidad (2011): 17,50 %.

(7) IBVU Paro: Porcentaje de la población de 16 años o más en situación de paro, respecto al total de población activa de 16 años o más. Valor de referencia de vulnerabilidad (2011): 42,33 %.

Definiciones

ÁREA ESTADÍSTICA CON CONCENTRACIONES SIGNIFICATIVAS DE POBLACIÓN INMIGRANTE (AE-INMG)

Agrupación de secciones censales colindantes y de cierta homogeneidad urbanística, de entre 3.500 y 15.000 habitantes en las que el valor de Indicador de Inmigración (I-INMG) del conjunto supera el valor establecido como referencia (20%).

INDICADOR DE INMIGRACIÓN (I-INMG)

Porcentaje de población nacida en países no pertenecientes a la UE-14, respecto a la población total. Se calcula restando al número total de nacidos en el extranjero, los nacidos en los países de la UE-14: Alemania; Austria; Bélgica; Dinamarca; Finlandia; Francia; Reino Unido; Grecia; Irlanda; Italia; Luxemburgo; Países Bajos; Portugal; y Suecia.

Síntesis Metodológica

El cuerpo de estudio del Catálogo de Barrios Vulnerables de 2011 sigue el criterio establecido en los Catálogos anteriores: centrándose en los municipios mayores de 50.000 habitantes y capitales de provincia. Los trabajos del Catálogo de 2011, siguen la misma metodología que los de 1991, 2001, y 2006, con la única particularidad de que sólo identifican las Áreas Estadísticas Vulnerables, sin realizar el análisis urbanístico detallado que permitía identificar a partir de ellas los Barrios Vulnerables. En el Catálogo de 2011 se han delimitado AE-INMG (Área Estadística con concentraciones significativas de población inmigrante) y AEV (Áreas Estadísticas Vulnerables según los 3 Indicadores Básicos de Vulnerabilidad Urbana: IBVU Estudios, IBVU Vivienda o IBVU Paro). Estas delimitaciones son independientes y pueden superponerse para su análisis en el Visor del Catálogo.

En el caso del Indicador de Inmigración (I-INMG), para el desarrollo del estudio de 2011 se ha partido del análisis de la evolución de los Barrios con concentraciones significativas de población inmigrante identificados previamente en el año 2006, viendo primero si seguían o no cumpliendo esta condición en el año 2011. Posteriormente, se han identificado las nuevas Áreas Estadísticas con concentraciones significativas de población inmigrante (AE-INMG) no coincidentes con Barrios identificados en el Catálogo de 2006, incluyendo también las ciudades que no contaban con Barrios de este tipo en el año 2006.

Una vez identificadas las secciones censales que en 2011 superan los umbrales de referencia del Indicador de Inmigración (I-INMG), se procede a agrupar estas secciones en Áreas Estadísticas con concentraciones significativas de población inmigrante (AE-INMG).

La metodología detallada completa puede consultarse en:

https://apps.fomento.gob.es/BarriosVulnerables/static/adjunto/Sintesis_metodologica_general_catalogo_bbvv.pdf

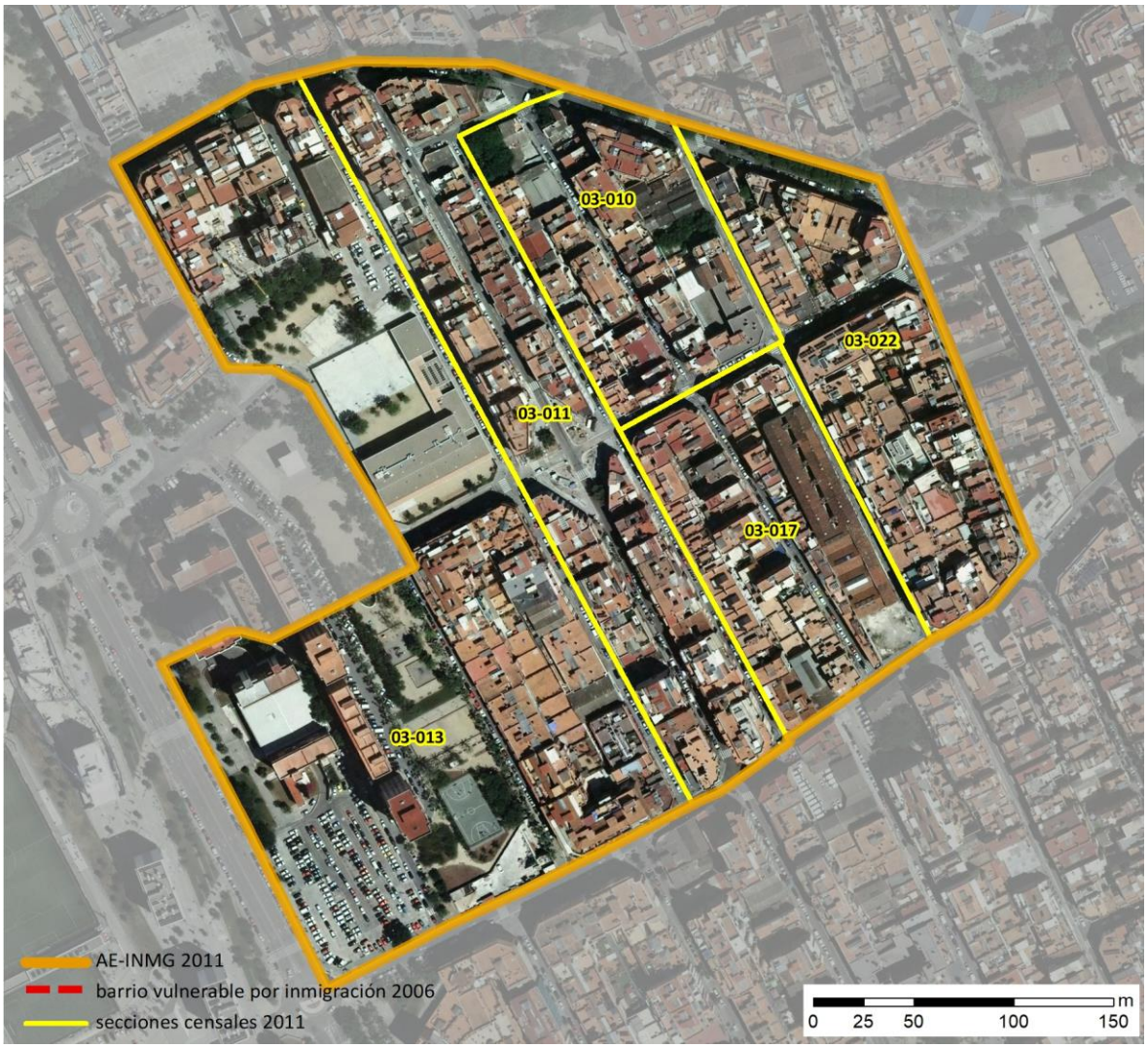

Localización en detalle del AE-INMG

Datos básicos del AE-INMG (1)

Población total	6.285
Población nacida en el extranjero total	1.520
Población nacida en el extranjero (excepto UE-15)	1.490
Densidad población (hab/Km²)	47.604,12
Superficie (ha)	13,20
Nº de secciones censales	5

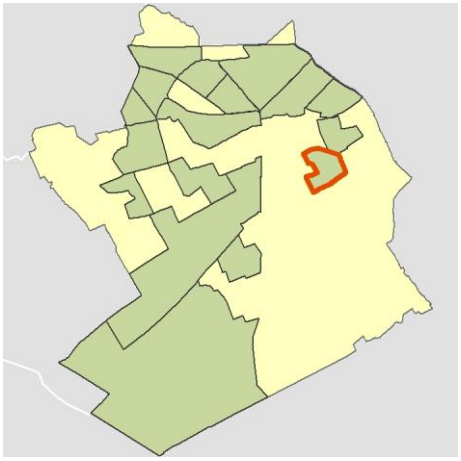

Localización del AE-INMG dentro del término municipal

	Valor del AE-INMG	Valor de referencia (2)
INDICADOR DE INMIGRACIÓN (I-INMG) (3)	**23,71 %**	20,00%

(1) Área Estadística con concentraciones significativas de población inmigrante (AE-INMG)

(2) Valor que se ha tomado como referencia para este estudio

(3) Indicador de Inmigración: (I-INMG): Porcentaje de población nacida en países no pertenecientes a la UE-14, respecto a la población total. Se calcula restando al número total de nacidos en el extranjero, los nacidos en los países de la UE-14: Alemania; Austria; Bélgica; Dinamarca; Finlandia; Francia; Reino Unido; Grecia; Irlanda; Italia; Luxemburgo; Países Bajos; Portugal; y Suecia.

Datos sociodemográficos (Censo 2011)	Sección censal 0810103010 Valores absolutos	%	AE-INMG 0810106 Valores absolutos	%
Población total	855		6.285	
Población nacida en el extranjero total	215	25,15	1.520	24,18
Población nacida en el extranjero (excepto UE-15)	215	25,15	1.490	23,71

	Sección	AE-INMG	Municipio	Comunidad Autónoma	España
INDICADOR DE INMIGRACIÓN (I-INMG)	25,15	23,71	22,10	13,60	9,99
INDICADORES BÁSICOS DE VULNERABILIDAD URBANA (IBVU) (4)					
IBVU Estudios (5)	11,19	10,36	14,07	10,02	10,92
IBVU Vivienda (6)	6,58	21,47	13,92	7,60	6,99
IBVU Paro (7)	28,13	26,69	28,49	25,75	29,64

(4) Además del Indicador de Inmigración (I-INMG) se ofrecen los valores de los 3 Indicadores Básicos de Vulnerabilidad Urbana (IBVU) para poder analizar la situación de cada sección censal y AE-INMG en relación con los valores de referencia de vulnerabilidad para estos 3 indicadores.

(5) IBVU Estudios: Porcentaje de población analfabeta y sin estudios de 16 años o más, sobre el total de población de 16 años o más. Valor de referencia de vulnerabilidad (2011): 16,38%.

(6) IBVU Vivienda: Porcentaje de viviendas familiares (principales, secundarias, vacías) en edificios en estado en estado ruinoso, malo o deficiente, sobre el total de viviendas familiares (principales, secundarias, vacías). Valor de referencia de vulnerabilidad (2011): 17,50 %.

(7) IBVU Paro: Porcentaje de la población de 16 años o más en situación de paro, respecto al total de población activa de 16 años o más. Valor de referencia de vulnerabilidad (2011): 42,33 %.

Definiciones

ÁREA ESTADÍSTICA CON CONCENTRACIONES SIGNIFICATIVAS DE POBLACIÓN INMIGRANTE (AE-INMG)

Agrupación de secciones censales colindantes y de cierta homogeneidad urbanística, de entre 3.500 y 15.000 habitantes en las que el valor de Indicador de Inmigración (I-INMG) del conjunto supera el valor establecido como referencia (20%).

INDICADOR DE INMIGRACIÓN (I-INMG)

Porcentaje de población nacida en países no pertenecientes a la UE-14, respecto a la población total. Se calcula restando al número total de nacidos en el extranjero, los nacidos en los países de la UE-14: Alemania; Austria; Bélgica; Dinamarca; Finlandia; Francia; Reino Unido; Grecia; Irlanda; Italia; Luxemburgo; Países Bajos; Portugal; y Suecia.

Síntesis Metodológica

El cuerpo de estudio del Catálogo de Barrios Vulnerables de 2011 sigue el criterio establecido en los Catálogos anteriores: centrándose en los municipios mayores de 50.000 habitantes y capitales de provincia. Los trabajos del Catálogo de 2011, siguen la misma metodología que los de 1991, 2001, y 2006, con la única particularidad de que sólo identifican las Áreas Estadísticas Vulnerables, sin realizar el análisis urbanístico detallado que permitía identificar a partir de ellas los Barrios Vulnerables. En el Catálogo de 2011 se han delimitado AE-INMG (Área Estadística con concentraciones significativas de población inmigrante) y AEV (Áreas Estadísticas Vulnerables según los 3 Indicadores Básicos de Vulnerabilidad Urbana: IBVU Estudios, IBVU Vivienda o IBVU Paro). Estas delimitaciones son independientes y pueden superponerse para su análisis en el Visor del Catálogo.

En el caso del Indicador de Inmigración (I-INMG), para el desarrollo del estudio de 2011 se ha partido del análisis de la evolución de los Barrios con concentraciones significativas de población inmigrante identificados previamente en el año 2006, viendo primero si seguían o no cumpliendo esta condición en el año 2011. Posteriormente, se han identificado las nuevas Áreas Estadísticas con concentraciones significativas de población inmigrante (AE-INMG) no coincidentes con Barrios identificados en el Catálogo de 2006, incluyendo también las ciudades que no contaban con Barrios de este tipo en el año 2006.

Una vez identificadas las secciones censales que en 2011 superan los umbrales de referencia del Indicador de Inmigración (I-INMG), se procede a agrupar estas secciones en Áreas Estadísticas con concentraciones significativas de población inmigrante (AE-INMG).

La metodología detallada completa puede consultarse en:

https://apps.fomento.gob.es/BarriosVulnerables/static/adjunto/Sintesis_metodologica_general_catalogo_bbvv.pdf

Datos sociodemográficos (Censo 2011)	Sección censal 0810103011		AE-INMG 0810106	
	Valores absolutos	%	Valores absolutos	%
Población total	1.325		6.285	
Población nacida en el extranjero total	120	9,06	1.520	24,18
Población nacida en el extranjero (excepto UE-15)	120	9,06	1.490	23,71

	Sección	AE-INMG	Municipio	Comunidad Autónoma	España
INDICADOR DE INMIGRACIÓN (I-INMG)	9,06	23,71	22,10	13,60	9,99
INDICADORES BÁSICOS DE VULNERABILIDAD URBANA (IBVU) (4)					
IBVU Estudios (5)	13,64	10,36	14,07	10,02	10,92
IBVU Vivienda (6)	20,75	21,47	13,92	7,60	6,99
IBVU Paro (7)	28,57	26,69	28,49	25,75	29,64

(4) Además del Indicador de Inmigración (I-INMG) se ofrecen los valores de los 3 Indicadores Básicos de Vulnerabilidad Urbana (IBVU) para poder analizar la situación de cada sección censal y AE-INMG en relación con los valores de referencia de vulnerabilidad para estos 3 indicadores.

(5) IBVU Estudios: Porcentaje de población analfabeta y sin estudios de 16 años o más, sobre el total de población de 16 años o más. Valor de referencia de vulnerabilidad (2011): 16,38%.

(6) IBVU Vivienda: Porcentaje de viviendas familiares (principales, secundarias, vacías) en edificios en estado en estado ruinoso, malo o deficiente, sobre el total de viviendas familiares (principales, secundarias, vacías). Valor de referencia de vulnerabilidad (2011): 17,50 %.

(7) IBVU Paro: Porcentaje de la población de 16 años o más en situación de paro, respecto al total de población activa de 16 años o más. Valor de referencia de vulnerabilidad (2011): 42,33 %.

Definiciones

ÁREA ESTADÍSTICA CON CONCENTRACIONES SIGNIFICATIVAS DE POBLACIÓN INMIGRANTE (AE-INMG)

Agrupación de secciones censales colindantes y de cierta homogeneidad urbanística, de entre 3.500 y 15.000 habitantes en las que el valor de Indicador de Inmigración (I-INMG) del conjunto supera el valor establecido como referencia (20%).

INDICADOR DE INMIGRACIÓN (I-INMG)

Porcentaje de población nacida en países no pertenecientes a la UE-14, respecto a la población total. Se calcula restando al número total de nacidos en el extranjero, los nacidos en los países de la UE-14: Alemania; Austria; Bélgica; Dinamarca; Finlandia; Francia; Reino Unido; Grecia; Irlanda; Italia; Luxemburgo; Países Bajos; Portugal; y Suecia.

Síntesis Metodológica

El cuerpo de estudio del Catálogo de Barrios Vulnerables de 2011 sigue el criterio establecido en los Catálogos anteriores: centrándose en los municipios mayores de 50.000 habitantes y capitales de provincia. Los trabajos del Catálogo de 2011, siguen la misma metodología que los de 1991, 2001, y 2006, con la única particularidad de que sólo identifican las Áreas Estadísticas Vulnerables, sin realizar el análisis urbanístico detallado que permitía identificar a partir de ellas los Barrios Vulnerables. En el Catálogo de 2011 se han delimitado AE-INMG (Área Estadística con concentraciones significativas de población inmigrante) y AEV (Áreas Estadísticas Vulnerables según los 3 Indicadores Básicos de Vulnerabilidad Urbana: IBVU Estudios, IBVU Vivienda o IBVU Paro). Estas delimitaciones son independientes y pueden superponerse para su análisis en el Visor del Catálogo.

En el caso del Indicador de Inmigración (I-INMG), para el desarrollo del estudio de 2011 se ha partido del análisis de la evolución de los Barrios con concentraciones significativas de población inmigrante identificados previamente en el año 2006, viendo primero si seguían o no cumpliendo esta condición en el año 2011. Posteriormente, se han identificado las nuevas Áreas Estadísticas con concentraciones significativas de población inmigrante (AE-INMG) no coincidentes con Barrios identificados en el Catálogo de 2006, incluyendo también las ciudades que no contaban con Barrios de este tipo en el año 2006.

Una vez identificadas las secciones censales que en 2011 superan los umbrales de referencia del Indicador de Inmigración (I-INMG), se procede a agrupar estas secciones en Áreas Estadísticas con concentraciones significativas de población inmigrante (AE-INMG).

La metodología detallada completa puede consultarse en:

https://apps.fomento.gob.es/BarriosVulnerables/static/adjunto/Sintesis_metodologica_general_catalogo_bbvv.pdf

Datos sociodemográficos (Censo 2011)	Sección censal 0810103013		AE-INMG 0810106	
	Valores absolutos	%	Valores absolutos	%
Población total	2.035		6.285	
Población nacida en el extranjero total	600	29,48	1.520	24,18
Población nacida en el extranjero (excepto UE-15)	580	28,50	1.490	23,71

	Sección	AE-INMG	Municipio	Comunidad Autónoma	España
INDICADOR DE INMIGRACIÓN (I-INMG)	28,50	23,71	22,10	13,60	9,99
INDICADORES BÁSICOS DE VULNERABILIDAD URBANA (IBVU) (4)					
IBVU Estudios (5)	6,58	10,36	14,07	10,02	10,92
IBVU Vivienda (6)	12,28	21,47	13,92	7,60	6,99
IBVU Paro (7)	23,97	26,69	28,49	25,75	29,64

(4) Además del Indicador de Inmigración (I-INMG) se ofrecen los valores de los 3 Indicadores Básicos de Vulnerabilidad Urbana (IBVU) para poder analizar la situación de cada sección censal y AE-INMG en relación con los valores de referencia de vulnerabilidad para estos 3 indicadores.

(5) IBVU Estudios: Porcentaje de población analfabeta y sin estudios de 16 años o más, sobre el total de población de 16 años o más. Valor de referencia de vulnerabilidad (2011): 16,38%.

(6) IBVU Vivienda: Porcentaje de viviendas familiares (principales, secundarias, vacías) en edificios en estado en estado ruinoso, malo o deficiente, sobre el total de viviendas familiares (principales, secundarias, vacías). Valor de referencia de vulnerabilidad (2011): 17,50 %.

(7) IBVU Paro: Porcentaje de la población de 16 años o más en situación de paro, respecto al total de población activa de 16 años o más. Valor de referencia de vulnerabilidad (2011): 42,33 %.

Definiciones

ÁREA ESTADÍSTICA CON CONCENTRACIONES SIGNIFICATIVAS DE POBLACIÓN INMIGRANTE (AE-INMG)

Agrupación de secciones censales colindantes y de cierta homogeneidad urbanística, de entre 3.500 y 15.000 habitantes en las que el valor de Indicador de Inmigración (I-INMG) del conjunto supera el valor establecido como referencia (20%).

INDICADOR DE INMIGRACIÓN (I-INMG)

Porcentaje de población nacida en países no pertenecientes a la UE-14, respecto a la población total. Se calcula restando al número total de nacidos en el extranjero, los nacidos en los países de la UE-14: Alemania; Austria; Bélgica; Dinamarca; Finlandia; Francia; Reino Unido; Grecia; Irlanda; Italia; Luxemburgo; Países Bajos; Portugal; y Suecia.

Síntesis Metodológica

El cuerpo de estudio del Catálogo de Barrios Vulnerables de 2011 sigue el criterio establecido en los Catálogos anteriores: centrándose en los municipios mayores de 50.000 habitantes y capitales de provincia. Los trabajos del Catálogo de 2011, siguen la misma metodología que los de 1991, 2001, y 2006, con la única particularidad de que sólo identifican las Áreas Estadísticas Vulnerables, sin realizar el análisis urbanístico detallado que permitía identificar a partir de ellas los Barrios Vulnerables. En el Catálogo de 2011 se han delimitado AE-INMG (Área Estadística con concentraciones significativas de población inmigrante) y AEV (Áreas Estadísticas Vulnerables según los 3 Indicadores Básicos de Vulnerabilidad Urbana: IBVU Estudios, IBVU Vivienda o IBVU Paro). Estas delimitaciones son independientes y pueden superponerse para su análisis en el Visor del Catálogo.

En el caso del Indicador de Inmigración (I-INMG), para el desarrollo del estudio de 2011 se ha partido del análisis de la evolución de los Barrios con concentraciones significativas de población inmigrante identificados previamente en el año 2006, viendo primero si seguían o no cumpliendo esta condición en el año 2011. Posteriormente, se han identificado las nuevas Áreas Estadísticas con concentraciones significativas de población inmigrante (AE-INMG) no coincidentes con Barrios identificados en el Catálogo de 2006, incluyendo también las ciudades que no contaban con Barrios de este tipo en el año 2006.

Una vez identificadas las secciones censales que en 2011 superan los umbrales de referencia del Indicador de Inmigración (I-INMG), se procede a agrupar estas secciones en Áreas Estadísticas con concentraciones significativas de población inmigrante (AE-INMG).

La metodología detallada completa puede consultarse en:

https://apps.fomento.gob.es/BarriosVulnerables/static/adjunto/Sintesis_metodologica_general_catalogo_bbvv.pdf

Datos sociodemográficos (Censo 2011)	Sección censal 0810103017 Valores absolutos	%	AE-INMG 0810106 Valores absolutos	%
Población total	855		6.285	
Población nacida en el extranjero total	250	29,24	1.520	24,18
Población nacida en el extranjero (excepto UE-15)	250	29,24	1.490	23,71

	Sección	AE-INMG	Municipio	Comunidad Autónoma	España
INDICADOR DE INMIGRACIÓN (I-INMG)	29,24	23,71	22,10	13,60	9,99
INDICADORES BÁSICOS DE VULNERABILIDAD URBANA (IBVU) (4)					
IBVU Estudios (5)	11,59	10,36	14,07	10,02	10,92
IBVU Vivienda (6)	70,41	21,47	13,92	7,60	6,99
IBVU Paro (7)	21,36	26,69	28,49	25,75	29,64

(4) Además del Indicador de Inmigración (I-INMG) se ofrecen los valores de los 3 Indicadores Básicos de Vulnerabilidad Urbana (IBVU) para poder analizar la situación de cada sección censal y AE-INMG en relación con los valores de referencia de vulnerabilidad para estos 3 indicadores.

(5) IBVU Estudios: Porcentaje de población analfabeta y sin estudios de 16 años o más, sobre el total de población de 16 años o más. Valor de referencia de vulnerabilidad (2011): 16,38%.

(6) IBVU Vivienda: Porcentaje de viviendas familiares (principales, secundarias, vacías) en edificios en estado en estado ruinoso, malo o deficiente, sobre el total de viviendas familiares (principales, secundarias, vacías). Valor de referencia de vulnerabilidad (2011): 17,50 %.

(7) IBVU Paro: Porcentaje de la población de 16 años o más en situación de paro, respecto al total de población activa de 16 años o más. Valor de referencia de vulnerabilidad (2011): 42,33 %.

Definiciones

ÁREA ESTADÍSTICA CON CONCENTRACIONES SIGNIFICATIVAS DE POBLACIÓN INMIGRANTE (AE-INMG)

Agrupación de secciones censales colindantes y de cierta homogeneidad urbanística, de entre 3.500 y 15.000 habitantes en las que el valor de Indicador de Inmigración (I-INMG) del conjunto supera el valor establecido como referencia (20%).

INDICADOR DE INMIGRACIÓN (I-INMG)

Porcentaje de población nacida en países no pertenecientes a la UE-14, respecto a la población total. Se calcula restando al número total de nacidos en el extranjero, los nacidos en los países de la UE-14: Alemania; Austria; Bélgica; Dinamarca; Finlandia; Francia; Reino Unido; Grecia; Irlanda; Italia; Luxemburgo; Países Bajos; Portugal; y Suecia.

Síntesis Metodológica

El cuerpo de estudio del Catálogo de Barrios Vulnerables de 2011 sigue el criterio establecido en los Catálogos anteriores: centrándose en los municipios mayores de 50.000 habitantes y capitales de provincia. Los trabajos del Catálogo de 2011, siguen la misma metodología que los de 1991, 2001, y 2006, con la única particularidad de que sólo identifican las Áreas Estadísticas Vulnerables, sin realizar el análisis urbanístico detallado que permitía identificar a partir de ellas los Barrios Vulnerables. En el Catálogo de 2011 se han delimitado AE-INMG (Área Estadística con concentraciones significativas de población inmigrante) y AEV (Áreas Estadísticas Vulnerables según los 3 Indicadores Básicos de Vulnerabilidad Urbana: IBVU Estudios, IBVU Vivienda o IBVU Paro). Estas delimitaciones son independientes y pueden superponerse para su análisis en el Visor del Catálogo.

En el caso del Indicador de Inmigración (I-INMG), para el desarrollo del estudio de 2011 se ha partido del análisis de la evolución de los Barrios con concentraciones significativas de población inmigrante identificados previamente en el año 2006, viendo primero si seguían o no cumpliendo esta condición en el año 2011. Posteriormente, se han identificado las nuevas Áreas Estadísticas con concentraciones significativas de población inmigrante (AE-INMG) no coincidentes con Barrios identificados en el Catálogo de 2006, incluyendo también las ciudades que no contaban con Barrios de este tipo en el año 2006.

Una vez identificadas las secciones censales que en 2011 superan los umbrales de referencia del Indicador de Inmigración (I-INMG), se procede a agrupar estas secciones en Áreas Estadísticas con concentraciones significativas de población inmigrante (AE-INMG).

La metodología detallada completa puede consultarse en:

https://apps.fomento.gob.es/BarriosVulnerables/static/adjunto/Sintesis_metodologica_general_catalogo_bbvv.pdf

Datos sociodemográficos (Censo 2011)	Sección censal 0810103022		AE-INMG 0810106	
	Valores absolutos	%	Valores absolutos	%
Población total	1.215		6.285	
Población nacida en el extranjero total	335	27,57	1.520	24,18
Población nacida en el extranjero (excepto UE-15)	325	26,75	1.490	23,71

	Sección	AE-INMG	Municipio	Comunidad Autónoma	España
INDICADOR DE INMIGRACIÓN (I-INMG)	26,75	23,71	22,10	13,60	9,99
INDICADORES BÁSICOS DE VULNERABILIDAD URBANA (IBVU) (4)					
IBVU Estudios (5)	11,33	10,36	14,07	10,02	10,92
IBVU Vivienda (6)	0,00	21,47	13,92	7,60	6,99
IBVU Paro (7)	32,00	26,69	28,49	25,75	29,64

(4) Además del Indicador de Inmigración (I-INMG) se ofrecen los valores de los 3 Indicadores Básicos de Vulnerabilidad Urbana (IBVU) para poder analizar la situación de cada sección censal y AE-INMG en relación con los valores de referencia de vulnerabilidad para estos 3 indicadores.

(5) IBVU Estudios: Porcentaje de población analfabeta y sin estudios de 16 años o más, sobre el total de población de 16 años o más. Valor de referencia de vulnerabilidad (2011): 16,38%.

(6) IBVU Vivienda: Porcentaje de viviendas familiares (principales, secundarias, vacías) en edificios en estado en estado ruinoso, malo o deficiente, sobre el total de viviendas familiares (principales, secundarias, vacías). Valor de referencia de vulnerabilidad (2011): 17,50 %.

(7) IBVU Paro: Porcentaje de la población de 16 años o más en situación de paro, respecto al total de población activa de 16 años o más. Valor de referencia de vulnerabilidad (2011): 42,33 %.

Definiciones

ÁREA ESTADÍSTICA CON CONCENTRACIONES SIGNIFICATIVAS DE POBLACIÓN INMIGRANTE (AE-INMG)

Agrupación de secciones censales colindantes y de cierta homogeneidad urbanística, de entre 3.500 y 15.000 habitantes en las que el valor de Indicador de Inmigración (I-INMG) del conjunto supera el valor establecido como referencia (20%).

INDICADOR DE INMIGRACIÓN (I-INMG)

Porcentaje de población nacida en países no pertenecientes a la UE-14, respecto a la población total. Se calcula restando al número total de nacidos en el extranjero, los nacidos en los países de la UE-14: Alemania; Austria; Bélgica; Dinamarca; Finlandia; Francia; Reino Unido; Grecia; Irlanda; Italia; Luxemburgo; Países Bajos; Portugal; y Suecia.

Síntesis Metodológica

El cuerpo de estudio del Catálogo de Barrios Vulnerables de 2011 sigue el criterio establecido en los Catálogos anteriores: centrándose en los municipios mayores de 50.000 habitantes y capitales de provincia. Los trabajos del Catálogo de 2011, siguen la misma metodología que los de 1991, 2001, y 2006, con la única particularidad de que sólo identifican las Áreas Estadísticas Vulnerables, sin realizar el análisis urbanístico detallado que permitía identificar a partir de ellas los Barrios Vulnerables. En el Catálogo de 2011 se han delimitado AE-INMG (Área Estadística con concentraciones significativas de población inmigrante) y AEV (Áreas Estadísticas Vulnerables según los 3 Indicadores Básicos de Vulnerabilidad Urbana: IBVU Estudios, IBVU Vivienda o IBVU Paro). Estas delimitaciones son independientes y pueden superponerse para su análisis en el Visor del Catálogo.

En el caso del Indicador de Inmigración (I-INMG), para el desarrollo del estudio de 2011 se ha partido del análisis de la evolución de los Barrios con concentraciones significativas de población inmigrante identificados previamente en el año 2006, viendo primero si seguían o no cumpliendo esta condición en el año 2011. Posteriormente, se han identificado las nuevas Áreas Estadísticas con concentraciones significativas de población inmigrante (AE-INMG) no coincidentes con Barrios identificados en el Catálogo de 2006, incluyendo también las ciudades que no contaban con Barrios de este tipo en el año 2006.

Una vez identificadas las secciones censales que en 2011 superan los umbrales de referencia del Indicador de Inmigración (I-INMG), se procede a agrupar estas secciones en Áreas Estadísticas con concentraciones significativas de población inmigrante (AE-INMG).

La metodología detallada completa puede consultarse en:

https://apps.fomento.gob.es/BarriosVulnerables/static/adjunto/Sintesis_metodologica_general_catalogo_bbvv.pdf

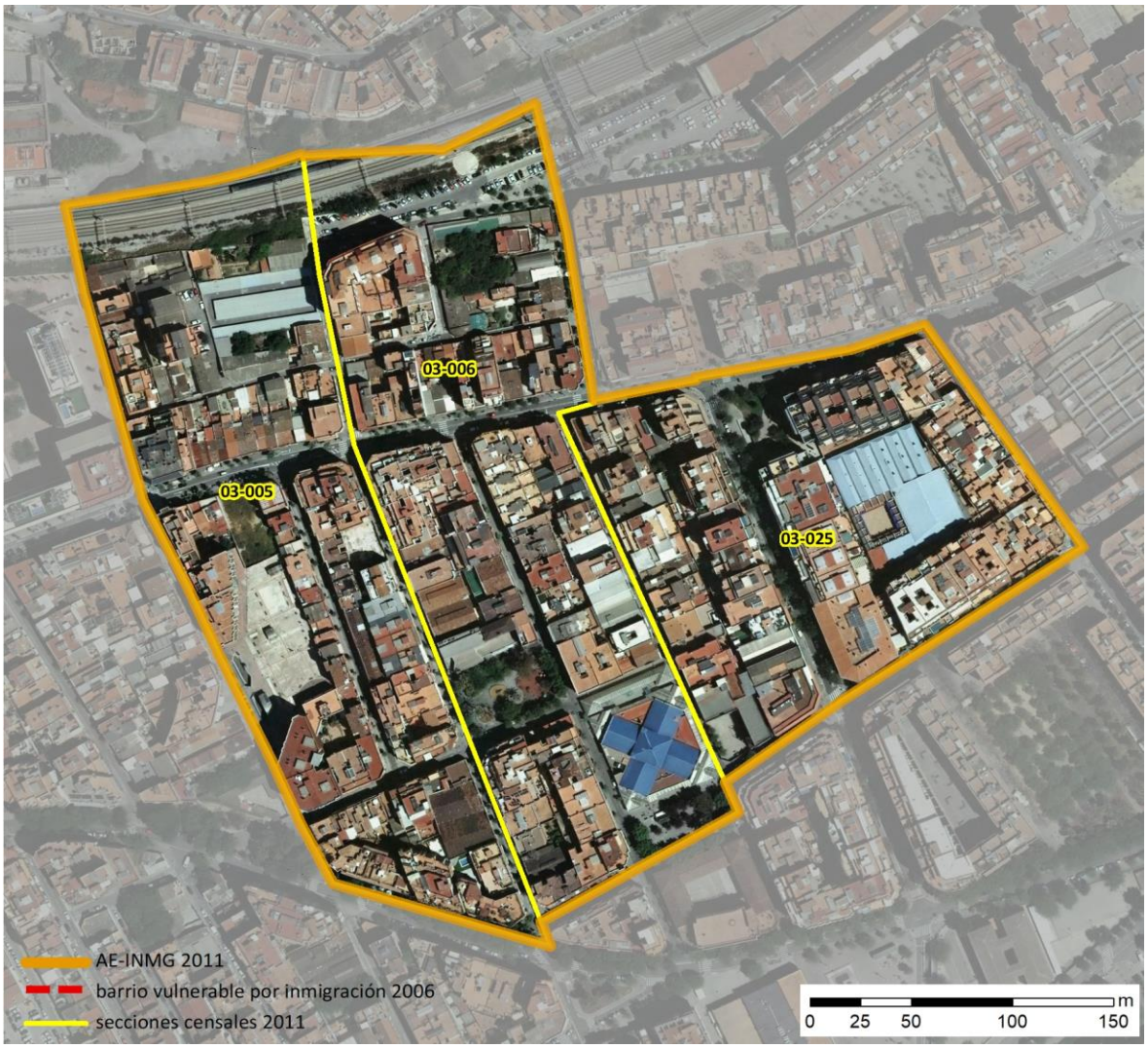

Localización en detalle del AE-INMG

Datos básicos del AE-INMG (1)

Población total	4.915
Población nacida en el extranjero total	1.140
Población nacida en el extranjero (excepto UE-15)	1.090
Densidad población (hab/Km²)	42.128,88
Superficie (ha)	11,67
Nº de secciones censales	3

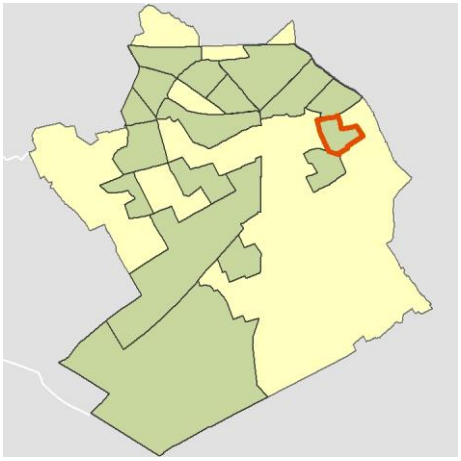

Localización del AE-INMG dentro del término municipal

	Valor del AE-INMG	Valor de referencia (2)
INDICADOR DE INMIGRACIÓN (I-INMG) (3)	**22,18 %**	20,00%

(1) Área Estadística con concentraciones significativas de población inmigrante (AE-INMG)

(2) Valor que se ha tomado como referencia para este estudio

(3) Indicador de Inmigración: (I-INMG): Porcentaje de población nacida en países no pertenecientes a la UE-14, respecto a la población total. Se calcula restando al número total de nacidos en el extranjero, los nacidos en los países de la UE-14: Alemania; Austria; Bélgica; Dinamarca; Finlandia; Francia; Reino Unido; Grecia; Irlanda; Italia; Luxemburgo; Países Bajos; Portugal; y Suecia.

Datos sociodemográficos (Censo 2011)	Sección censal 0810103005 Valores absolutos	%	AE-INMG 0810107 Valores absolutos	%
Población total	1.735		4.915	
Población nacida en el extranjero total	385	22,19	1.140	23,19
Población nacida en el extranjero (excepto UE-15)	345	19,88	1.090	22,18

	Sección	AE-INMG	Municipio	Comunidad Autónoma	España
INDICADOR DE INMIGRACIÓN (I-INMG)	19,88	22,18	22,10	13,60	9,99
INDICADORES BÁSICOS DE VULNERABILIDAD URBANA (IBVU) (4)					
IBVU Estudios (5)	24,42	11,65	14,07	10,02	10,92
IBVU Vivienda (6)	6,62	7,69	13,92	7,60	6,99
IBVU Paro (7)	21,33	27,81	28,49	25,75	29,64

(4) Además del Indicador de Inmigración (I-INMG) se ofrecen los valores de los 3 Indicadores Básicos de Vulnerabilidad Urbana (IBVU) para poder analizar la situación de cada sección censal y AE-INMG en relación con los valores de referencia de vulnerabilidad para estos 3 indicadores.

(5) IBVU Estudios: Porcentaje de población analfabeta y sin estudios de 16 años o más, sobre el total de población de 16 años o más. Valor de referencia de vulnerabilidad (2011): 16,38%.

(6) IBVU Vivienda: Porcentaje de viviendas familiares (principales, secundarias, vacías) en edificios en estado en estado ruinoso, malo o deficiente, sobre el total de viviendas familiares (principales, secundarias, vacías). Valor de referencia de vulnerabilidad (2011): 17,50 %.

(7) IBVU Paro: Porcentaje de la población de 16 años o más en situación de paro, respecto al total de población activa de 16 años o más. Valor de referencia de vulnerabilidad (2011): 42,33 %.

Definiciones

ÁREA ESTADÍSTICA CON CONCENTRACIONES SIGNIFICATIVAS DE POBLACIÓN INMIGRANTE (AE-INMG)

Agrupación de secciones censales colindantes y de cierta homogeneidad urbanística, de entre 3.500 y 15.000 habitantes en las que el valor de Indicador de Inmigración (I-INMG) del conjunto supera el valor establecido como referencia (20%).

INDICADOR DE INMIGRACIÓN (I-INMG)

Porcentaje de población nacida en países no pertenecientes a la UE-14, respecto a la población total. Se calcula restando al número total de nacidos en el extranjero, los nacidos en los países de la UE-14: Alemania; Austria; Bélgica; Dinamarca; Finlandia; Francia; Reino Unido; Grecia; Irlanda; Italia; Luxemburgo; Países Bajos; Portugal; y Suecia.

Síntesis Metodológica

El cuerpo de estudio del Catálogo de Barrios Vulnerables de 2011 sigue el criterio establecido en los Catálogos anteriores: centrándose en los municipios mayores de 50.000 habitantes y capitales de provincia. Los trabajos del Catálogo de 2011, siguen la misma metodología que los de 1991, 2001, y 2006, con la única particularidad de que sólo identifican las Áreas Estadísticas Vulnerables, sin realizar el análisis urbanístico detallado que permitía identificar a partir de ellas los Barrios Vulnerables. En el Catálogo de 2011 se han delimitado AE-INMG (Área Estadística con concentraciones significativas de población inmigrante) y AEV (Áreas Estadísticas Vulnerables según los 3 Indicadores Básicos de Vulnerabilidad Urbana: IBVU Estudios, IBVU Vivienda o IBVU Paro). Estas delimitaciones son independientes y pueden superponerse para su análisis en el Visor del Catálogo.

En el caso del Indicador de Inmigración (I-INMG), para el desarrollo del estudio de 2011 se ha partido del análisis de la evolución de los Barrios con concentraciones significativas de población inmigrante identificados previamente en el año 2006, viendo primero si seguían o no cumpliendo esta condición en el año 2011. Posteriormente, se han identificado las nuevas Áreas Estadísticas con concentraciones significativas de población inmigrante (AE-INMG) no coincidentes con Barrios identificados en el Catálogo de 2006, incluyendo también las ciudades que no contaban con Barrios de este tipo en el año 2006.

Una vez identificadas las secciones censales que en 2011 superan los umbrales de referencia del Indicador de Inmigración (I-INMG), se procede a agrupar estas secciones en Áreas Estadísticas con concentraciones significativas de población inmigrante (AE-INMG).

La metodología detallada completa puede consultarse en:

https://apps.fomento.gob.es/BarriosVulnerables/static/adjunto/Sintesis_metodologica_general_catalogo_bbvv.pdf

Datos sociodemográficos (Censo 2011)	Sección censal 0810103006 Valores absolutos	Sección censal 0810103006 %	AE-INMG 0810107 Valores absolutos	AE-INMG 0810107 %
Población total	1.680		4.915	
Población nacida en el extranjero total	545	32,44	1.140	23,19
Población nacida en el extranjero (excepto UE-15)	530	31,55	1.090	22,18

	Sección	AE-INMG	Municipio	Comunidad Autónoma	España
INDICADOR DE INMIGRACIÓN (I-INMG)	31,55	22,18	22,10	13,60	9,99
INDICADORES BÁSICOS DE VULNERABILIDAD URBANA (IBVU) (4)					
IBVU Estudios (5)	5,07	11,65	14,07	10,02	10,92
IBVU Vivienda (6)	8,63	7,69	13,92	7,60	6,99
IBVU Paro (7)	29,32	27,81	28,49	25,75	29,64

(4) Además del Indicador de Inmigración (I-INMG) se ofrecen los valores de los 3 Indicadores Básicos de Vulnerabilidad Urbana (IBVU) para poder analizar la situación de cada sección censal y AE-INMG en relación con los valores de referencia de vulnerabilidad para estos 3 indicadores.

(5) IBVU Estudios: Porcentaje de población analfabeta y sin estudios de 16 años o más, sobre el total de población de 16 años o más. Valor de referencia de vulnerabilidad (2011): 16,38%.

(6) IBVU Vivienda: Porcentaje de viviendas familiares (principales, secundarias, vacías) en edificios en estado en estado ruinoso, malo o deficiente, sobre el total de viviendas familiares (principales, secundarias, vacías). Valor de referencia de vulnerabilidad (2011): 17,50 %.

(7) IBVU Paro: Porcentaje de la población de 16 años o más en situación de paro, respecto al total de población activa de 16 años o más. Valor de referencia de vulnerabilidad (2011): 42,33 %.

Definiciones

ÁREA ESTADÍSTICA CON CONCENTRACIONES SIGNIFICATIVAS DE POBLACIÓN INMIGRANTE (AE-INMG)

Agrupación de secciones censales colindantes y de cierta homogeneidad urbanística, de entre 3.500 y 15.000 habitantes en las que el valor de Indicador de Inmigración (I-INMG) del conjunto supera el valor establecido como referencia (20%).

INDICADOR DE INMIGRACIÓN (I-INMG)

Porcentaje de población nacida en países no pertenecientes a la UE-14, respecto a la población total. Se calcula restando al número total de nacidos en el extranjero, los nacidos en los países de la UE-14: Alemania; Austria; Bélgica; Dinamarca; Finlandia; Francia; Reino Unido; Grecia; Irlanda; Italia; Luxemburgo; Países Bajos; Portugal; y Suecia.

Síntesis Metodológica

El cuerpo de estudio del Catálogo de Barrios Vulnerables de 2011 sigue el criterio establecido en los Catálogos anteriores: centrándose en los municipios mayores de 50.000 habitantes y capitales de provincia. Los trabajos del Catálogo de 2011, siguen la misma metodología que los de 1991, 2001, y 2006, con la única particularidad de que sólo identifican las Áreas Estadísticas Vulnerables, sin realizar el análisis urbanístico detallado que permitía identificar a partir de ellas los Barrios Vulnerables. En el Catálogo de 2011 se han delimitado AE-INMG (Área Estadística con concentraciones significativas de población inmigrante) y AEV (Áreas Estadísticas Vulnerables según los 3 Indicadores Básicos de Vulnerabilidad Urbana: IBVU Estudios, IBVU Vivienda o IBVU Paro). Estas delimitaciones son independientes y pueden superponerse para su análisis en el Visor del Catálogo.

En el caso del Indicador de Inmigración (I-INMG), para el desarrollo del estudio de 2011 se ha partido del análisis de la evolución de los Barrios con concentraciones significativas de población inmigrante identificados previamente en el año 2006, viendo primero si seguían o no cumpliendo esta condición en el año 2011. Posteriormente, se han identificado las nuevas Áreas Estadísticas con concentraciones significativas de población inmigrante (AE-INMG) no coincidentes con Barrios identificados en el Catálogo de 2006, incluyendo también las ciudades que no contaban con Barrios de este tipo en el año 2006.

Una vez identificadas las secciones censales que en 2011 superan los umbrales de referencia del Indicador de Inmigración (I-INMG), se procede a agrupar estas secciones en Áreas Estadísticas con concentraciones significativas de población inmigrante (AE-INMG).

La metodología detallada completa puede consultarse en:

https://apps.fomento.gob.es/BarriosVulnerables/static/adjunto/Sintesis_metodologica_general_catalogo_bbvv.pdf

Datos sociodemográficos (Censo 2011)	Sección censal 0810103025		AE-INMG 0810107	
	Valores absolutos	%	Valores absolutos	%
Población total	1.500		4.915	
Población nacida en el extranjero total	210	14,00	1.140	23,19
Población nacida en el extranjero (excepto UE-15)	215	14,33	1.090	22,18

	Sección	AE-INMG	Municipio	Comunidad Autónoma	España
INDICADOR DE INMIGRACIÓN (I-INMG)	14,33	22,18	22,10	13,60	9,99
INDICADORES BÁSICOS DE VULNERABILIDAD URBANA (IBVU) (4)					
IBVU Estudios (5)	3,82	11,65	14,07	10,02	10,92
IBVU Vivienda (6)	7,81	7,69	13,92	7,60	6,99
IBVU Paro (7)	34,59	27,81	28,49	25,75	29,64

(4) Además del Indicador de Inmigración (I-INMG) se ofrecen los valores de los 3 Indicadores Básicos de Vulnerabilidad Urbana (IBVU) para poder analizar la situación de cada sección censal y AE-INMG en relación con los valores de referencia de vulnerabilidad para estos 3 indicadores.

(5) IBVU Estudios: Porcentaje de población analfabeta y sin estudios de 16 años o más, sobre el total de población de 16 años o más. Valor de referencia de vulnerabilidad (2011): 16,38%.

(6) IBVU Vivienda: Porcentaje de viviendas familiares (principales, secundarias, vacías) en edificios en estado en estado ruinoso, malo o deficiente, sobre el total de viviendas familiares (principales, secundarias, vacías). Valor de referencia de vulnerabilidad (2011): 17,50 %.

(7) IBVU Paro: Porcentaje de la población de 16 años o más en situación de paro, respecto al total de población activa de 16 años o más. Valor de referencia de vulnerabilidad (2011): 42,33 %.

Definiciones

ÁREA ESTADÍSTICA CON CONCENTRACIONES SIGNIFICATIVAS DE POBLACIÓN INMIGRANTE (AE-INMG)

Agrupación de secciones censales colindantes y de cierta homogeneidad urbanística, de entre 3.500 y 15.000 habitantes en las que el valor de Indicador de Inmigración (I-INMG) del conjunto supera el valor establecido como referencia (20%).

INDICADOR DE INMIGRACIÓN (I-INMG)

Porcentaje de población nacida en países no pertenecientes a la UE-14, respecto a la población total. Se calcula restando al número total de nacidos en el extranjero, los nacidos en los países de la UE-14: Alemania; Austria; Bélgica; Dinamarca; Finlandia; Francia; Reino Unido; Grecia; Irlanda; Italia; Luxemburgo; Países Bajos; Portugal; y Suecia.

Síntesis Metodológica

El cuerpo de estudio del Catálogo de Barrios Vulnerables de 2011 sigue el criterio establecido en los Catálogos anteriores: centrándose en los municipios mayores de 50.000 habitantes y capitales de provincia. Los trabajos del Catálogo de 2011, siguen la misma metodología que los de 1991, 2001, y 2006, con la única particularidad de que sólo identifican las Áreas Estadísticas Vulnerables, sin realizar el análisis urbanístico detallado que permitía identificar a partir de ellas los Barrios Vulnerables. En el Catálogo de 2011 se han delimitado AE-INMG (Área Estadística con concentraciones significativas de población inmigrante) y AEV (Áreas Estadísticas Vulnerables según los 3 Indicadores Básicos de Vulnerabilidad Urbana: IBVU Estudios, IBVU Vivienda o IBVU Paro). Estas delimitaciones son independientes y pueden superponerse para su análisis en el Visor del Catálogo.

En el caso del Indicador de Inmigración (I-INMG), para el desarrollo del estudio de 2011 se ha partido del análisis de la evolución de los Barrios con concentraciones significativas de población inmigrante identificados previamente en el año 2006, viendo primero si seguían o no cumpliendo esta condición en el año 2011. Posteriormente, se han identificado las nuevas Áreas Estadísticas con concentraciones significativas de población inmigrante (AE-INMG) no coincidentes con Barrios identificados en el Catálogo de 2006, incluyendo también las ciudades que no contaban con Barrios de este tipo en el año 2006.

Una vez identificadas las secciones censales que en 2011 superan los umbrales de referencia del Indicador de Inmigración (I-INMG), se procede a agrupar estas secciones en Áreas Estadísticas con concentraciones significativas de población inmigrante (AE-INMG).

La metodología detallada completa puede consultarse en:

https://apps.fomento.gob.es/BarriosVulnerables/static/adjunto/Sintesis_metodologica_general_catalogo_bbvv.pdf



Localización en detalle del AE-INMG

Datos básicos del AE-INMG (1)

Población total	10.275
Población nacida en el extranjero total	2.540
Población nacida en el extranjero (excepto UE-15)	2.180
Densidad población (hab/Km²)	45.296,56
Superficie (ha)	22,68
Nº de secciones censales	7

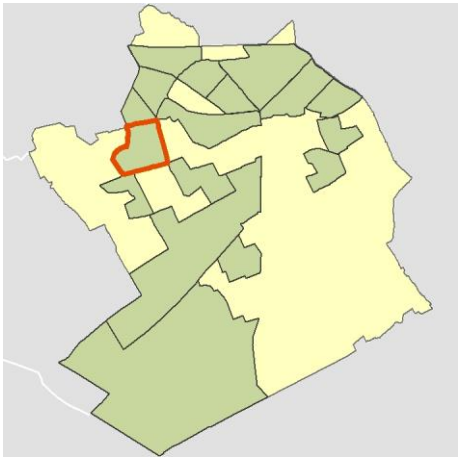

Localización del AE-INMG dentro del término municipal

	Valor del AE-INMG	Valor de referencia (2)
INDICADOR DE INMIGRACIÓN (I-INMG) (3)	**21,22 %**	20,00%

(1) Área Estadística con concentraciones significativas de población inmigrante (AE-INMG)

(2) Valor que se ha tomado como referencia para este estudio

(3) Indicador de Inmigración: (I-INMG): Porcentaje de población nacida en países no pertenecientes a la UE-14, respecto a la población total. Se calcula restando al número total de nacidos en el extranjero, los nacidos en los países de la UE-14: Alemania; Austria; Bélgica; Dinamarca; Finlandia; Francia; Reino Unido; Grecia; Irlanda; Italia; Luxemburgo; Países Bajos; Portugal; y Suecia.

Datos sociodemográficos (Censo 2011)	Sección censal 0810105002 Valores absolutos	Sección censal 0810105002 %	AE-INMG 0810108 Valores absolutos	AE-INMG 0810108 %
Población total	1.645		10.275	
Población nacida en el extranjero total	585	35,56	2.540	24,72
Población nacida en el extranjero (excepto UE-15)	530	32,22	2.180	21,22

	Sección	AE-INMG	Municipio	Comunidad Autónoma	España
INDICADOR DE INMIGRACIÓN (I-INMG)	32,22	21,22	22,10	13,60	9,99
INDICADORES BÁSICOS DE VULNERABILIDAD URBANA (IBVU) (4)					
IBVU Estudios (5)	12,73	13,47	14,07	10,02	10,92
IBVU Vivienda (6)	2,03	1,41	13,92	7,60	6,99
IBVU Paro (7)	36,49	32,30	28,49	25,75	29,64

(4) Además del Indicador de Inmigración (I-INMG) se ofrecen los valores de los 3 Indicadores Básicos de Vulnerabilidad Urbana (IBVU) para poder analizar la situación de cada sección censal y AE-INMG en relación con los valores de referencia de vulnerabilidad para estos 3 indicadores.

(5) IBVU Estudios: Porcentaje de población analfabeta y sin estudios de 16 años o más, sobre el total de población de 16 años o más. Valor de referencia de vulnerabilidad (2011): 16,38%.

(6) IBVU Vivienda: Porcentaje de viviendas familiares (principales, secundarias, vacías) en edificios en estado en estado ruinoso, malo o deficiente, sobre el total de viviendas familiares (principales, secundarias, vacías). Valor de referencia de vulnerabilidad (2011): 17,50 %.

(7) IBVU Paro: Porcentaje de la población de 16 años o más en situación de paro, respecto al total de población activa de 16 años o más. Valor de referencia de vulnerabilidad (2011): 42,33 %.

Definiciones

ÁREA ESTADÍSTICA CON CONCENTRACIONES SIGNIFICATIVAS DE POBLACIÓN INMIGRANTE (AE-INMG)

Agrupación de secciones censales colindantes y de cierta homogeneidad urbanística, de entre 3.500 y 15.000 habitantes en las que el valor de Indicador de Inmigración (I-INMG) del conjunto supera el valor establecido como referencia (20%).

INDICADOR DE INMIGRACIÓN (I-INMG)

Porcentaje de población nacida en países no pertenecientes a la UE-14, respecto a la población total. Se calcula restando al número total de nacidos en el extranjero, los nacidos en los países de la UE-14: Alemania; Austria; Bélgica; Dinamarca; Finlandia; Francia; Reino Unido; Grecia; Irlanda; Italia; Luxemburgo; Países Bajos; Portugal; y Suecia.

Síntesis Metodológica

El cuerpo de estudio del Catálogo de Barrios Vulnerables de 2011 sigue el criterio establecido en los Catálogos anteriores: centrándose en los municipios mayores de 50.000 habitantes y capitales de provincia. Los trabajos del Catálogo de 2011, siguen la misma metodología que los de 1991, 2001, y 2006, con la única particularidad de que sólo identifican las Áreas Estadísticas Vulnerables, sin realizar el análisis urbanístico detallado que permitía identificar a partir de ellas los Barrios Vulnerables. En el Catálogo de 2011 se han delimitado AE-INMG (Área Estadística con concentraciones significativas de población inmigrante) y AEV (Áreas Estadísticas Vulnerables según los 3 Indicadores Básicos de Vulnerabilidad Urbana: IBVU Estudios, IBVU Vivienda o IBVU Paro). Estas delimitaciones son independientes y pueden superponerse para su análisis en el Visor del Catálogo.

En el caso del Indicador de Inmigración (I-INMG), para el desarrollo del estudio de 2011 se ha partido del análisis de la evolución de los Barrios con concentraciones significativas de población inmigrante identificados previamente en el año 2006, viendo primero si seguían o no cumpliendo esta condición en el año 2011. Posteriormente, se han identificado las nuevas Áreas Estadísticas con concentraciones significativas de población inmigrante (AE-INMG) no coincidentes con Barrios identificados en el Catálogo de 2006, incluyendo también las ciudades que no contaban con Barrios de este tipo en el año 2006.

Una vez identificadas las secciones censales que en 2011 superan los umbrales de referencia del Indicador de Inmigración (I-INMG), se procede a agrupar estas secciones en Áreas Estadísticas con concentraciones significativas de población inmigrante (AE-INMG).

La metodología detallada completa puede consultarse en:

https://apps.fomento.gob.es/BarriosVulnerables/static/adjunto/Sintesis_metodologica_general_catalogo_bbvv.pdf

Datos sociodemográficos (Censo 2011)	Sección censal 0810105003 Valores absolutos	%	AE-INMG 0810108 Valores absolutos	%
Población total	720		10.275	
Población nacida en el extranjero total	115	15,97	2.540	24,72
Población nacida en el extranjero (excepto UE-15)	120	16,67	2.180	21,22

	Sección	AE-INMG	Municipio	Comunidad Autónoma	España
INDICADOR DE INMIGRACIÓN (I-INMG)	16,67	21,22	22,10	13,60	9,99
INDICADORES BÁSICOS DE VULNERABILIDAD URBANA (IBVU) (4)					
IBVU Estudios (5)	11,19	13,47	14,07	10,02	10,92
IBVU Vivienda (6)	0,00	1,41	13,92	7,60	6,99
IBVU Paro (7)	23,26	32,30	28,49	25,75	29,64

(4) Además del Indicador de Inmigración (I-INMG) se ofrecen los valores de los 3 Indicadores Básicos de Vulnerabilidad Urbana (IBVU) para poder analizar la situación de cada sección censal y AE-INMG en relación con los valores de referencia de vulnerabilidad para estos 3 indicadores.

(5) IBVU Estudios: Porcentaje de población analfabeta y sin estudios de 16 años o más, sobre el total de población de 16 años o más. Valor de referencia de vulnerabilidad (2011): 16,38%.

(6) IBVU Vivienda: Porcentaje de viviendas familiares (principales, secundarias, vacías) en edificios en estado en estado ruinoso, malo o deficiente, sobre el total de viviendas familiares (principales, secundarias, vacías). Valor de referencia de vulnerabilidad (2011): 17,50 %.

(7) IBVU Paro: Porcentaje de la población de 16 años o más en situación de paro, respecto al total de población activa de 16 años o más. Valor de referencia de vulnerabilidad (2011): 42,33 %.

Definiciones

ÁREA ESTADÍSTICA CON CONCENTRACIONES SIGNIFICATIVAS DE POBLACIÓN INMIGRANTE (AE-INMG)

Agrupación de secciones censales colindantes y de cierta homogeneidad urbanística, de entre 3.500 y 15.000 habitantes en las que el valor de Indicador de Inmigración (I-INMG) del conjunto supera el valor establecido como referencia (20%).

INDICADOR DE INMIGRACIÓN (I-INMG)

Porcentaje de población nacida en países no pertenecientes a la UE-14, respecto a la población total. Se calcula restando al número total de nacidos en el extranjero, los nacidos en los países de la UE-14: Alemania; Austria; Bélgica; Dinamarca; Finlandia; Francia; Reino Unido; Grecia; Irlanda; Italia; Luxemburgo; Países Bajos; Portugal; y Suecia.

Síntesis Metodológica

El cuerpo de estudio del Catálogo de Barrios Vulnerables de 2011 sigue el criterio establecido en los Catálogos anteriores: centrándose en los municipios mayores de 50.000 habitantes y capitales de provincia. Los trabajos del Catálogo de 2011, siguen la misma metodología que los de 1991, 2001, y 2006, con la única particularidad de que sólo identifican las Áreas Estadísticas Vulnerables, sin realizar el análisis urbanístico detallado que permitía identificar a partir de ellas los Barrios Vulnerables. En el Catálogo de 2011 se han delimitado AE-INMG (Área Estadística con concentraciones significativas de población inmigrante) y AEV (Áreas Estadísticas Vulnerables según los 3 Indicadores Básicos de Vulnerabilidad Urbana: IBVU Estudios, IBVU Vivienda o IBVU Paro). Estas delimitaciones son independientes y pueden superponerse para su análisis en el Visor del Catálogo.

En el caso del Indicador de Inmigración (I-INMG), para el desarrollo del estudio de 2011 se ha partido del análisis de la evolución de los Barrios con concentraciones significativas de población inmigrante identificados previamente en el año 2006, viendo primero si seguían o no cumpliendo esta condición en el año 2011. Posteriormente, se han identificado las nuevas Áreas Estadísticas con concentraciones significativas de población inmigrante (AE-INMG) no coincidentes con Barrios identificados en el Catálogo de 2006, incluyendo también las ciudades que no contaban con Barrios de este tipo en el año 2006.

Una vez identificadas las secciones censales que en 2011 superan los umbrales de referencia del Indicador de Inmigración (I-INMG), se procede a agrupar estas secciones en Áreas Estadísticas con concentraciones significativas de población inmigrante (AE-INMG).

La metodología detallada completa puede consultarse en:

https://apps.fomento.gob.es/BarriosVulnerables/static/adjunto/Sintesis_metodologica_general_catalogo_bbvv.pdf

Datos sociodemográficos (Censo 2011)	Sección censal 0810105004		AE-INMG 0810108	
	Valores absolutos	%	Valores absolutos	%
Población total	1.625		10.275	
Población nacida en el extranjero total	575	35,38	2.540	24,72
Población nacida en el extranjero (excepto UE-15)	575	35,38	2.180	21,22

	Sección	AE-INMG	Municipio	Comunidad Autónoma	España
INDICADOR DE INMIGRACIÓN (I-INMG)	35,38	21,22	22,10	13,60	9,99
INDICADORES BÁSICOS DE VULNERABILIDAD URBANA (IBVU) (4)					
IBVU Estudios (5)	9,15	13,47	14,07	10,02	10,92
IBVU Vivienda (6)	5,00	1,41	13,92	7,60	6,99
IBVU Paro (7)	23,87	32,30	28,49	25,75	29,64

(4) Además del Indicador de Inmigración (I-INMG) se ofrecen los valores de los 3 Indicadores Básicos de Vulnerabilidad Urbana (IBVU) para poder analizar la situación de cada sección censal y AE-INMG en relación con los valores de referencia de vulnerabilidad para estos 3 indicadores.

(5) IBVU Estudios: Porcentaje de población analfabeta y sin estudios de 16 años o más, sobre el total de población de 16 años o más. Valor de referencia de vulnerabilidad (2011): 16,38%.

(6) IBVU Vivienda: Porcentaje de viviendas familiares (principales, secundarias, vacías) en edificios en estado en estado ruinoso, malo o deficiente, sobre el total de viviendas familiares (principales, secundarias, vacías). Valor de referencia de vulnerabilidad (2011): 17,50 %.

(7) IBVU Paro: Porcentaje de la población de 16 años o más en situación de paro, respecto al total de población activa de 16 años o más. Valor de referencia de vulnerabilidad (2011): 42,33 %.

Definiciones

ÁREA ESTADÍSTICA CON CONCENTRACIONES SIGNIFICATIVAS DE POBLACIÓN INMIGRANTE (AE-INMG)

Agrupación de secciones censales colindantes y de cierta homogeneidad urbanística, de entre 3.500 y 15.000 habitantes en las que el valor de Indicador de Inmigración (I-INMG) del conjunto supera el valor establecido como referencia (20%).

INDICADOR DE INMIGRACIÓN (I-INMG)

Porcentaje de población nacida en países no pertenecientes a la UE-14, respecto a la población total. Se calcula restando al número total de nacidos en el extranjero, los nacidos en los países de la UE-14: Alemania; Austria; Bélgica; Dinamarca; Finlandia; Francia; Reino Unido; Grecia; Irlanda; Italia; Luxemburgo; Países Bajos; Portugal; y Suecia.

Síntesis Metodológica

El cuerpo de estudio del Catálogo de Barrios Vulnerables de 2011 sigue el criterio establecido en los Catálogos anteriores: centrándose en los municipios mayores de 50.000 habitantes y capitales de provincia. Los trabajos del Catálogo de 2011, siguen la misma metodología que los de 1991, 2001, y 2006, con la única particularidad de que sólo identifican las Áreas Estadísticas Vulnerables, sin realizar el análisis urbanístico detallado que permitía identificar a partir de ellas los Barrios Vulnerables. En el Catálogo de 2011 se han delimitado AE-INMG (Área Estadística con concentraciones significativas de población inmigrante) y AEV (Áreas Estadísticas Vulnerables según los 3 Indicadores Básicos de Vulnerabilidad Urbana: IBVU Estudios, IBVU Vivienda o IBVU Paro). Estas delimitaciones son independientes y pueden superponerse para su análisis en el Visor del Catálogo.

En el caso del Indicador de Inmigración (I-INMG), para el desarrollo del estudio de 2011 se ha partido del análisis de la evolución de los Barrios con concentraciones significativas de población inmigrante identificados previamente en el año 2006, viendo primero si seguían o no cumpliendo esta condición en el año 2011. Posteriormente, se han identificado las nuevas Áreas Estadísticas con concentraciones significativas de población inmigrante (AE-INMG) no coincidentes con Barrios identificados en el Catálogo de 2006, incluyendo también las ciudades que no contaban con Barrios de este tipo en el año 2006.

Una vez identificadas las secciones censales que en 2011 superan los umbrales de referencia del Indicador de Inmigración (I-INMG), se procede a agrupar estas secciones en Áreas Estadísticas con concentraciones significativas de población inmigrante (AE-INMG).

La metodología detallada completa puede consultarse en:

https://apps.fomento.gob.es/BarriosVulnerables/static/adjunto/Sintesis_metodologica_general_catalogo_bbvv.pdf

Datos sociodemográficos (Censo 2011)	Sección censal 0810105005		AE-INMG 0810108	
	Valores absolutos	%	Valores absolutos	%
Población total	1.245		10.275	
Población nacida en el extranjero total	80	6,43	2.540	24,72
Población nacida en el extranjero (excepto UE-15)	0	0,00	2.180	21,22

	Sección	AE-INMG	Municipio	Comunidad Autónoma	España
INDICADOR DE INMIGRACIÓN (I-INMG)	0,00	21,22	22,10	13,60	9,99
INDICADORES BÁSICOS DE VULNERABILIDAD URBANA (IBVU) (4)					
IBVU Estudios (5)	27,27	13,47	14,07	10,02	10,92
IBVU Vivienda (6)	0,00	1,41	13,92	7,60	6,99
IBVU Paro (7)	21,70	32,30	28,49	25,75	29,64

(4) Además del Indicador de Inmigración (I-INMG) se ofrecen los valores de los 3 Indicadores Básicos de Vulnerabilidad Urbana (IBVU) para poder analizar la situación de cada sección censal y AE-INMG en relación con los valores de referencia de vulnerabilidad para estos 3 indicadores.

(5) IBVU Estudios: Porcentaje de población analfabeta y sin estudios de 16 años o más, sobre el total de población de 16 años o más. Valor de referencia de vulnerabilidad (2011): 16,38%.

(6) IBVU Vivienda: Porcentaje de viviendas familiares (principales, secundarias, vacías) en edificios en estado en estado ruinoso, malo o deficiente, sobre el total de viviendas familiares (principales, secundarias, vacías). Valor de referencia de vulnerabilidad (2011): 17,50 %.

(7) IBVU Paro: Porcentaje de la población de 16 años o más en situación de paro, respecto al total de población activa de 16 años o más. Valor de referencia de vulnerabilidad (2011): 42,33 %.

Definiciones

ÁREA ESTADÍSTICA CON CONCENTRACIONES SIGNIFICATIVAS DE POBLACIÓN INMIGRANTE (AE-INMG)

Agrupación de secciones censales colindantes y de cierta homogeneidad urbanística, de entre 3.500 y 15.000 habitantes en las que el valor de Indicador de Inmigración (I-INMG) del conjunto supera el valor establecido como referencia (20%).

INDICADOR DE INMIGRACIÓN (I-INMG)

Porcentaje de población nacida en países no pertenecientes a la UE-14, respecto a la población total. Se calcula restando al número total de nacidos en el extranjero, los nacidos en los países de la UE-14: Alemania; Austria; Bélgica; Dinamarca; Finlandia; Francia; Reino Unido; Grecia; Irlanda; Italia; Luxemburgo; Países Bajos; Portugal; y Suecia.

Síntesis Metodológica

El cuerpo de estudio del Catálogo de Barrios Vulnerables de 2011 sigue el criterio establecido en los Catálogos anteriores: centrándose en los municipios mayores de 50.000 habitantes y capitales de provincia. Los trabajos del Catálogo de 2011, siguen la misma metodología que los de 1991, 2001, y 2006, con la única particularidad de que sólo identifican las Áreas Estadísticas Vulnerables, sin realizar el análisis urbanístico detallado que permitía identificar a partir de ellas los Barrios Vulnerables. En el Catálogo de 2011 se han delimitado AE-INMG (Área Estadística con concentraciones significativas de población inmigrante) y AEV (Áreas Estadísticas Vulnerables según los 3 Indicadores Básicos de Vulnerabilidad Urbana: IBVU Estudios, IBVU Vivienda o IBVU Paro). Estas delimitaciones son independientes y pueden superponerse para su análisis en el Visor del Catálogo.

En el caso del Indicador de Inmigración (I-INMG), para el desarrollo del estudio de 2011 se ha partido del análisis de la evolución de los Barrios con concentraciones significativas de población inmigrante identificados previamente en el año 2006, viendo primero si seguían o no cumpliendo esta condición en el año 2011. Posteriormente, se han identificado las nuevas Áreas Estadísticas con concentraciones significativas de población inmigrante (AE-INMG) no coincidentes con Barrios identificados en el Catálogo de 2006, incluyendo también las ciudades que no contaban con Barrios de este tipo en el año 2006.

Una vez identificadas las secciones censales que en 2011 superan los umbrales de referencia del Indicador de Inmigración (I-INMG), se procede a agrupar estas secciones en Áreas Estadísticas con concentraciones significativas de población inmigrante (AE-INMG).

La metodología detallada completa puede consultarse en:

https://apps.fomento.gob.es/BarriosVulnerables/static/adjunto/Sintesis_metodologica_general_catalogo_bbvv.pdf

Datos sociodemográficos (Censo 2011)	Sección censal 0810105006 Valores absolutos	%	AE-INMG 0810108 Valores absolutos	%
Población total	2.175		10.275	
Población nacida en el extranjero total	420	19,31	2.540	24,72
Población nacida en el extranjero (excepto UE-15)	195	8,97	2.180	21,22

	Sección	AE-INMG	Municipio	Comunidad Autónoma	España
INDICADOR DE INMIGRACIÓN (I-INMG)	8,97	21,22	22,10	13,60	9,99
INDICADORES BÁSICOS DE VULNERABILIDAD URBANA (IBVU) (4)					
IBVU Estudios (5)	8,38	13,47	14,07	10,02	10,92
IBVU Vivienda (6)	0,00	1,41	13,92	7,60	6,99
IBVU Paro (7)	37,50	32,30	28,49	25,75	29,64

(4) Además del Indicador de Inmigración (I-INMG) se ofrecen los valores de los 3 Indicadores Básicos de Vulnerabilidad Urbana (IBVU) para poder analizar la situación de cada sección censal y AE-INMG en relación con los valores de referencia de vulnerabilidad para estos 3 indicadores.

(5) IBVU Estudios: Porcentaje de población analfabeta y sin estudios de 16 años o más, sobre el total de población de 16 años o más. Valor de referencia de vulnerabilidad (2011): 16,38%.

(6) IBVU Vivienda: Porcentaje de viviendas familiares (principales, secundarias, vacías) en edificios en estado en estado ruinoso, malo o deficiente, sobre el total de viviendas familiares (principales, secundarias, vacías). Valor de referencia de vulnerabilidad (2011): 17,50 %.

(7) IBVU Paro: Porcentaje de la población de 16 años o más en situación de paro, respecto al total de población activa de 16 años o más. Valor de referencia de vulnerabilidad (2011): 42,33 %.

Definiciones

ÁREA ESTADÍSTICA CON CONCENTRACIONES SIGNIFICATIVAS DE POBLACIÓN INMIGRANTE (AE-INMG)

Agrupación de secciones censales colindantes y de cierta homogeneidad urbanística, de entre 3.500 y 15.000 habitantes en las que el valor de Indicador de Inmigración (I-INMG) del conjunto supera el valor establecido como referencia (20%).

INDICADOR DE INMIGRACIÓN (I-INMG)

Porcentaje de población nacida en países no pertenecientes a la UE-14, respecto a la población total. Se calcula restando al número total de nacidos en el extranjero, los nacidos en los países de la UE-14: Alemania; Austria; Bélgica; Dinamarca; Finlandia; Francia; Reino Unido; Grecia; Irlanda; Italia; Luxemburgo; Países Bajos; Portugal; y Suecia.

Síntesis Metodológica

El cuerpo de estudio del Catálogo de Barrios Vulnerables de 2011 sigue el criterio establecido en los Catálogos anteriores: centrándose en los municipios mayores de 50.000 habitantes y capitales de provincia. Los trabajos del Catálogo de 2011, siguen la misma metodología que los de 1991, 2001, y 2006, con la única particularidad de que sólo identifican las Áreas Estadísticas Vulnerables, sin realizar el análisis urbanístico detallado que permitía identificar a partir de ellas los Barrios Vulnerables. En el Catálogo de 2011 se han delimitado AE-INMG (Área Estadística con concentraciones significativas de población inmigrante) y AEV (Áreas Estadísticas Vulnerables según los 3 Indicadores Básicos de Vulnerabilidad Urbana: IBVU Estudios, IBVU Vivienda o IBVU Paro). Estas delimitaciones son independientes y pueden superponerse para su análisis en el Visor del Catálogo.

En el caso del Indicador de Inmigración (I-INMG), para el desarrollo del estudio de 2011 se ha partido del análisis de la evolución de los Barrios con concentraciones significativas de población inmigrante identificados previamente en el año 2006, viendo primero si seguían o no cumpliendo esta condición en el año 2011. Posteriormente, se han identificado las nuevas Áreas Estadísticas con concentraciones significativas de población inmigrante (AE-INMG) no coincidentes con Barrios identificados en el Catálogo de 2006, incluyendo también las ciudades que no contaban con Barrios de este tipo en el año 2006.

Una vez identificadas las secciones censales que en 2011 superan los umbrales de referencia del Indicador de Inmigración (I-INMG), se procede a agrupar estas secciones en Áreas Estadísticas con concentraciones significativas de población inmigrante (AE-INMG).

La metodología detallada completa puede consultarse en:

https://apps.fomento.gob.es/BarriosVulnerables/static/adjunto/Sintesis_metodologica_general_catalogo_bbvv.pdf

Datos sociodemográficos (Censo 2011)	Sección censal 0810105021		AE-INMG 0810108	
	Valores absolutos	%	Valores absolutos	%
Población total	1.625		10.275	
Población nacida en el extranjero total	490	30,15	2.540	24,72
Población nacida en el extranjero (excepto UE-15)	495	30,46	2.180	21,22

	Sección	AE-INMG	Municipio	Comunidad Autónoma	España
INDICADOR DE INMIGRACIÓN (I-INMG)	30,46	21,22	22,10	13,60	9,99
INDICADORES BÁSICOS DE VULNERABILIDAD URBANA (IBVU) (4)					
IBVU Estudios (5)	13,65	13,47	14,07	10,02	10,92
IBVU Vivienda (6)	0,00	1,41	13,92	7,60	6,99
IBVU Paro (7)	37,82	32,30	28,49	25,75	29,64

(4) Además del Indicador de Inmigración (I-INMG) se ofrecen los valores de los 3 Indicadores Básicos de Vulnerabilidad Urbana (IBVU) para poder analizar la situación de cada sección censal y AE-INMG en relación con los valores de referencia de vulnerabilidad para estos 3 indicadores.

(5) IBVU Estudios: Porcentaje de población analfabeta y sin estudios de 16 años o más, sobre el total de población de 16 años o más. Valor de referencia de vulnerabilidad (2011): 16,38%.

(6) IBVU Vivienda: Porcentaje de viviendas familiares (principales, secundarias, vacías) en edificios en estado en estado ruinoso, malo o deficiente, sobre el total de viviendas familiares (principales, secundarias, vacías). Valor de referencia de vulnerabilidad (2011): 17,50 %.

(7) IBVU Paro: Porcentaje de la población de 16 años o más en situación de paro, respecto al total de población activa de 16 años o más. Valor de referencia de vulnerabilidad (2011): 42,33 %.

Definiciones

ÁREA ESTADÍSTICA CON CONCENTRACIONES SIGNIFICATIVAS DE POBLACIÓN INMIGRANTE (AE-INMG)

Agrupación de secciones censales colindantes y de cierta homogeneidad urbanística, de entre 3.500 y 15.000 habitantes en las que el valor de Indicador de Inmigración (I-INMG) del conjunto supera el valor establecido como referencia (20%).

INDICADOR DE INMIGRACIÓN (I-INMG)

Porcentaje de población nacida en países no pertenecientes a la UE-14, respecto a la población total. Se calcula restando al número total de nacidos en el extranjero, los nacidos en los países de la UE-14: Alemania; Austria; Bélgica; Dinamarca; Finlandia; Francia; Reino Unido; Grecia; Irlanda; Italia; Luxemburgo; Países Bajos; Portugal; y Suecia.

Síntesis Metodológica

El cuerpo de estudio del Catálogo de Barrios Vulnerables de 2011 sigue el criterio establecido en los Catálogos anteriores: centrándose en los municipios mayores de 50.000 habitantes y capitales de provincia. Los trabajos del Catálogo de 2011, siguen la misma metodología que los de 1991, 2001, y 2006, con la única particularidad de que sólo identifican las Áreas Estadísticas Vulnerables, sin realizar el análisis urbanístico detallado que permitía identificar a partir de ellas los Barrios Vulnerables. En el Catálogo de 2011 se han delimitado AE-INMG (Área Estadística con concentraciones significativas de población inmigrante) y AEV (Áreas Estadísticas Vulnerables según los 3 Indicadores Básicos de Vulnerabilidad Urbana: IBVU Estudios, IBVU Vivienda o IBVU Paro). Estas delimitaciones son independientes y pueden superponerse para su análisis en el Visor del Catálogo.

En el caso del Indicador de Inmigración (I-INMG), para el desarrollo del estudio de 2011 se ha partido del análisis de la evolución de los Barrios con concentraciones significativas de población inmigrante identificados previamente en el año 2006, viendo primero si seguían o no cumpliendo esta condición en el año 2011. Posteriormente, se han identificado las nuevas Áreas Estadísticas con concentraciones significativas de población inmigrante (AE-INMG) no coincidentes con Barrios identificados en el Catálogo de 2006, incluyendo también las ciudades que no contaban con Barrios de este tipo en el año 2006.

Una vez identificadas las secciones censales que en 2011 superan los umbrales de referencia del Indicador de Inmigración (I-INMG), se procede a agrupar estas secciones en Áreas Estadísticas con concentraciones significativas de población inmigrante (AE-INMG).

La metodología detallada completa puede consultarse en:

https://apps.fomento.gob.es/BarriosVulnerables/static/adjunto/Sintesis_metodologica_general_catalogo_bbvv.pdf

Datos sociodemográficos (Censo 2011)	Sección censal 0810105035		AE-INMG 0810108	
	Valores absolutos	%	Valores absolutos	%
Población total	1.240		10.275	
Población nacida en el extranjero total	275	22,18	2.540	24,72
Población nacida en el extranjero (excepto UE-15)	265	21,37	2.180	21,22

	Sección	AE-INMG	Municipio	Comunidad Autónoma	España
INDICADOR DE INMIGRACIÓN (I-INMG)	21,37	21,22	22,10	13,60	9,99
INDICADORES BÁSICOS DE VULNERABILIDAD URBANA (IBVU) (4)					
IBVU Estudios (5)	16,02	13,47	14,07	10,02	10,92
IBVU Vivienda (6)	3,00	1,41	13,92	7,60	6,99
IBVU Paro (7)	34,13	32,30	28,49	25,75	29,64

(4) Además del Indicador de Inmigración (I-INMG) se ofrecen los valores de los 3 Indicadores Básicos de Vulnerabilidad Urbana (IBVU) para poder analizar la situación de cada sección censal y AE-INMG en relación con los valores de referencia de vulnerabilidad para estos 3 indicadores.

(5) IBVU Estudios: Porcentaje de población analfabeta y sin estudios de 16 años o más, sobre el total de población de 16 años o más. Valor de referencia de vulnerabilidad (2011): 16,38%.

(6) IBVU Vivienda: Porcentaje de viviendas familiares (principales, secundarias, vacías) en edificios en estado en estado ruinoso, malo o deficiente, sobre el total de viviendas familiares (principales, secundarias, vacías). Valor de referencia de vulnerabilidad (2011): 17,50 %.

(7) IBVU Paro: Porcentaje de la población de 16 años o más en situación de paro, respecto al total de población activa de 16 años o más. Valor de referencia de vulnerabilidad (2011): 42,33 %.

Definiciones

ÁREA ESTADÍSTICA CON CONCENTRACIONES SIGNIFICATIVAS DE POBLACIÓN INMIGRANTE (AE-INMG)

Agrupación de secciones censales colindantes y de cierta homogeneidad urbanística, de entre 3.500 y 15.000 habitantes en las que el valor de Indicador de Inmigración (I-INMG) del conjunto supera el valor establecido como referencia (20%).

INDICADOR DE INMIGRACIÓN (I-INMG)

Porcentaje de población nacida en países no pertenecientes a la UE-14, respecto a la población total. Se calcula restando al número total de nacidos en el extranjero, los nacidos en los países de la UE-14: Alemania; Austria; Bélgica; Dinamarca; Finlandia; Francia; Reino Unido; Grecia; Irlanda; Italia; Luxemburgo; Países Bajos; Portugal; y Suecia.

Síntesis Metodológica

El cuerpo de estudio del Catálogo de Barrios Vulnerables de 2011 sigue el criterio establecido en los Catálogos anteriores: centrándose en los municipios mayores de 50.000 habitantes y capitales de provincia. Los trabajos del Catálogo de 2011, siguen la misma metodología que los de 1991, 2001, y 2006, con la única particularidad de que sólo identifican las Áreas Estadísticas Vulnerables, sin realizar el análisis urbanístico detallado que permitía identificar a partir de ellas los Barrios Vulnerables. En el Catálogo de 2011 se han delimitado AE-INMG (Área Estadística con concentraciones significativas de población inmigrante) y AEV (Áreas Estadísticas Vulnerables según los 3 Indicadores Básicos de Vulnerabilidad Urbana: IBVU Estudios, IBVU Vivienda o IBVU Paro). Estas delimitaciones son independientes y pueden superponerse para su análisis en el Visor del Catálogo.

En el caso del Indicador de Inmigración (I-INMG), para el desarrollo del estudio de 2011 se ha partido del análisis de la evolución de los Barrios con concentraciones significativas de población inmigrante identificados previamente en el año 2006, viendo primero si seguían o no cumpliendo esta condición en el año 2011. Posteriormente, se han identificado las nuevas Áreas Estadísticas con concentraciones significativas de población inmigrante (AE-INMG) no coincidentes con Barrios identificados en el Catálogo de 2006, incluyendo también las ciudades que no contaban con Barrios de este tipo en el año 2006.

Una vez identificadas las secciones censales que en 2011 superan los umbrales de referencia del Indicador de Inmigración (I-INMG), se procede a agrupar estas secciones en Áreas Estadísticas con concentraciones significativas de población inmigrante (AE-INMG).

La metodología detallada completa puede consultarse en:

https://apps.fomento.gob.es/BarriosVulnerables/static/adjunto/Sintesis_metodologica_general_catalogo_bbvv.pdf

Catálogo de Barrios Vulnerables 2011

Resumen y datos básicos de Barrios de Inmigración 2011

MINISTERIO DE TRANSPORTES, MOVILIDAD Y AGENDA URBANA

UNIVERSIDAD POLITÉCNICA DE MADRID

Comunidad Autónoma **Cataluña**

Municipio 08113 Manresa **BBINM 2011**

	BBINM 2011					
	BBINM 2001		AE-INM Nuevas		TOTAL	
	Nº	POB.	Nº	POB.	Nº	POB.
Total Barrios Inmigración	3	21.470	1	9.385	**4**	**30.855**
Población total municipio						**76.311**
% Población en BBINM						**40,4%**
Formas de crecimiento (1)						
Casco histórico	1	9.385			1	9.385
Ensanche						
Parcelación periférica						
Ciudad jardín						
Promoción pública 40-60						
Promoción 60-75						
Promoción pública 75-90						
Promoción privada 75-90						
Pueblo anexionado						
Media mixta						
Periferia mixta						
Parcelación marginal						
Disperso						
Promociones 1991-2011						
No asignada*			3	21.470	3	21.470
Niveles de inmigración (2)						
B (VR - 4MN)	1	9.385	3	21.470	4	30.855
C (4MN - 8MN)						
D (>8MN)						

BBINM: Barrios con concentraciones significativas de población inmigrante. AE-INM: Áreas Estadísticas con concentraciones significativas de población inmigrante. Nº: número de barrios y áreas estadísticas detectados. POB.: Población residente en barrios o áreas estadísticas.

(1) Morfotipología predominante en los tejidos de los barrios delimitados.

* Para las AE-INM nuevas en 2011 sólo se asignó forma de crecimiento en las ciudades mayores de 300 mil habitantes

(2) Niveles de inmigración. VR: valor de referencia: 20% de población no UE-15. MN: Media nacional en cada año (8,77% en 2006 y 10,34% en 2011 para las ciudades mayores de 50 mil habitantes y capitales de provincia).



GOBIERNO DE ESPAÑA · MINISTERIO DE FOMENTO

UNIVERSIDAD POLITÉCNICA DE MADRID

MAPA DE ÁREAS ESTADÍSTICAS CON CONCENTRACIONES SIGNIFICATIVAS DE POBLACIÓN INMIGRANTE 2011

08113	Manresa

Población total del municipio	76.311
Población en AE-INMG 2011	30.855

Código-Nombre de AE-INMG 2011

0811301	0811301
0811302	0811302
0811303	0811303
08113001	Nucleo Antic-Escodines

Catálogo de Barrios Vulnerables 2011. Barrios de inmigración

Listado de Barrios y Áreas Estadísticas con concentraciones significativas de población inmigrante e indicadores básicos*

MINISTERIO DE TRANSPORTES, MOVILIDAD Y AGENDA URBANA

POLITÉCNICA

UNIVERSIDAD POLITÉCNICA DE MADRID

Cataluña

08113 Manresa

			POBLACIÓN Y VIVIENDAS			INDICADOR	
CODBINM	*DENBINM*	*FORMA DE CRECIMIENTO*	*POBL*	*VIV TOT*	*VIV PPAL*	*IINM*	*NIVEL*
08113001	Nucleo Antic-Escodines	Casco histórico	9.385	6.340	3.570	20,99	**B**
0811301	0811301		13.355	5.980	4.665	32,80	**B**
0811302	0811302		4.265	1.605	1.470	26,61	**B**
0811303	0811303		3.850	2.000	1.395	26,75	**B**
TOTAL	**4 Barrios y AE de Inmigración**		**30.855**	**15.925**	**11.100**		

* El Catálogo de 2011 se compone de barrios urbanísticos de 2006 (BBINM) en los que continuaba existiendo un área estadística que superaba el valor de referencia del indicador de 2011, y nuevas áreas estadísticas (AE-INM) sin relación con los barrios delimitados en 2006.

CODBINM: Código de Barrio con concentraciones significativas de población inmigrante (BINM): 8 dígitos: 5 código municipio + 3 código de barrio**.** Código de Área Estadística con concentraciones significativas de población inmigrante (AE-INM): 7 dígitos: 5 código de municipio + 2 código de área.

DENBV: Denominación de BINM 2006 que continúa siendo vulnerable en 2011. Las AE-INM nuevas no tienen denominación, sólo código.

FORMA DE CRECIMIENTO: Morfotipología del tejido predominante en el barrio. Para las AE-INM nuevas en 2011 sólo se asignó forma de crecimiento en las ciudades mayores de 300 mil habitantes.

POBL: Población total según Censo 2011. Sombreados en amarillo los valores <3.500 hab. y en rojo los >15.000 hab.

VIV TOT: Viviendas totales según Censo 2011.

VIV PPAL: Viviendas principales según Censo 2011.

IINM: Indicador de Inmigración. Porcentaje de población extranjera procedente de países no pertenecientes a la UE-15 respecto a la población total. MN: Media nacional: 10,34% en 2011 para las ciudades mayores de 50 mil habitantes y capitales de provincia. VR: Valor de referencia: 20%.

NIVEL: Niveles de inmigración. B (VR - 4MN). C (4MN - 8MN). D (>8MN)**.**

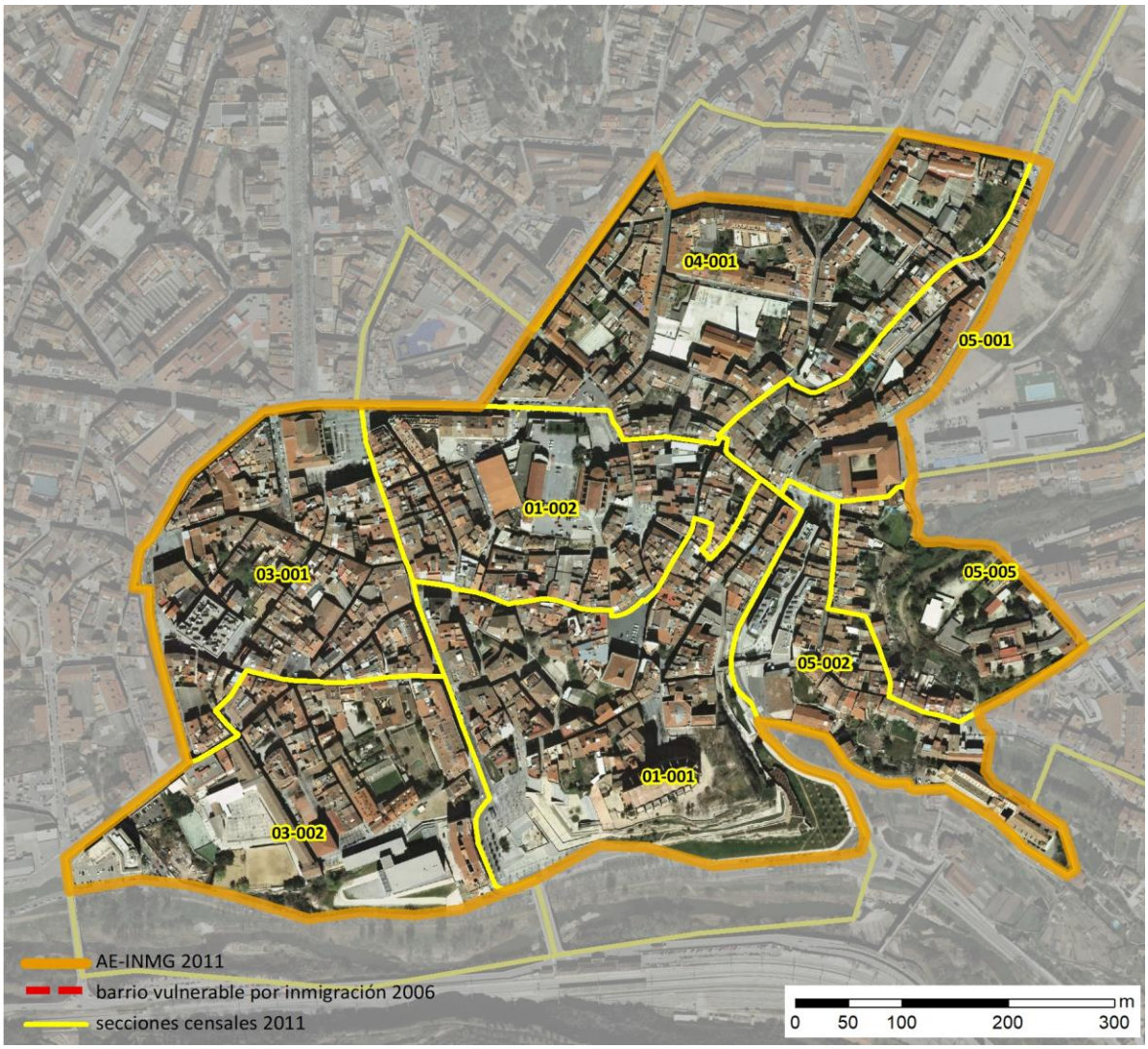

Localización en detalle del AE-INMG

Datos básicos del AE-INMG (1)

Población total	9.385
Población nacida en el extranjero total	2.420
Población nacida en el extranjero (excepto UE-15)	1.970
Densidad población (hab/Km²)	12.352,53
Superficie (ha)	75,98
Nº de secciones censales	8

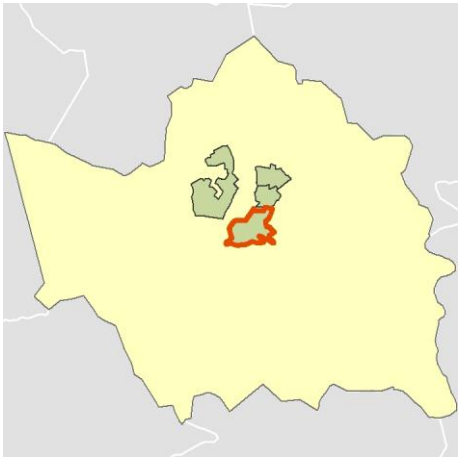

Localización del AE-INMG dentro del término municipal

	Valor del AE-INMG	Valor de referencia (2)
INDICADOR DE INMIGRACIÓN (I-INMG) (3)	**20,99 %**	20,00%

(1) Área Estadística con concentraciones significativas de población inmigrante (AE-INMG)

(2) Valor que se ha tomado como referencia para este estudio

(3) Indicador de Inmigración: (I-INMG): Porcentaje de población nacida en países no pertenecientes a la UE-14, respecto a la población total. Se calcula restando al número total de nacidos en el extranjero, los nacidos en los países de la UE-14: Alemania; Austria; Bélgica; Dinamarca; Finlandia; Francia; Reino Unido; Grecia; Irlanda; Italia; Luxemburgo; Países Bajos; Portugal; y Suecia.

Datos sociodemográficos (Censo 2011)	Sección censal 0811301001		AE-INMG 08113001	
	Valores absolutos	%	Valores absolutos	%
Población total	2.380		9.385	
Población nacida en el extranjero total	1.145	48,11	2.420	25,79
Población nacida en el extranjero (excepto UE-15)	1.145	48,11	1.970	20,99

	Sección	AE-INMG	Municipio	Comunidad Autónoma	España
INDICADOR DE INMIGRACIÓN (I-INMG)	48,11	20,99	16,49	13,60	9,99
INDICADORES BÁSICOS DE VULNERABILIDAD URBANA (IBVU) (4)					
IBVU Estudios (5)	26,46	s.d.	10,27	10,02	10,92
IBVU Vivienda (6)	51,03	26,97	13,24	7,60	6,99
IBVU Paro (7)	s.d.	s.d.	28,33	25,75	29,64

(4) Además del Indicador de Inmigración (I-INMG) se ofrecen los valores de los 3 Indicadores Básicos de Vulnerabilidad Urbana (IBVU) para poder analizar la situación de cada sección censal y AE-INMG en relación con los valores de referencia de vulnerabilidad para estos 3 indicadores.

(5) IBVU Estudios: Porcentaje de población analfabeta y sin estudios de 16 años o más, sobre el total de población de 16 años o más. Valor de referencia de vulnerabilidad (2011): 16,38%.

(6) IBVU Vivienda: Porcentaje de viviendas familiares (principales, secundarias, vacías) en edificios en estado en estado ruinoso, malo o deficiente, sobre el total de viviendas familiares (principales, secundarias, vacías). Valor de referencia de vulnerabilidad (2011): 17,50 %.

(7) IBVU Paro: Porcentaje de la población de 16 años o más en situación de paro, respecto al total de población activa de 16 años o más. Valor de referencia de vulnerabilidad (2011): 42,33 %.

Definiciones

ÁREA ESTADÍSTICA CON CONCENTRACIONES SIGNIFICATIVAS DE POBLACIÓN INMIGRANTE (AE-INMG)

Agrupación de secciones censales colindantes y de cierta homogeneidad urbanística, de entre 3.500 y 15.000 habitantes en las que el valor de Indicador de Inmigración (I-INMG) del conjunto supera el valor establecido como referencia (20%).

INDICADOR DE INMIGRACIÓN (I-INMG)

Porcentaje de población nacida en países no pertenecientes a la UE-14, respecto a la población total. Se calcula restando al número total de nacidos en el extranjero, los nacidos en los países de la UE-14: Alemania; Austria; Bélgica; Dinamarca; Finlandia; Francia; Reino Unido; Grecia; Irlanda; Italia; Luxemburgo; Países Bajos; Portugal; y Suecia.

Síntesis Metodológica

El cuerpo de estudio del Catálogo de Barrios Vulnerables de 2011 sigue el criterio establecido en los Catálogos anteriores: centrándose en los municipios mayores de 50.000 habitantes y capitales de provincia. Los trabajos del Catálogo de 2011, siguen la misma metodología que los de 1991, 2001, y 2006, con la única particularidad de que sólo identifican las Áreas Estadísticas Vulnerables, sin realizar el análisis urbanístico detallado que permitía identificar a partir de ellas los Barrios Vulnerables. En el Catálogo de 2011 se han delimitado AE-INMG (Área Estadística con concentraciones significativas de población inmigrante) y AEV (Áreas Estadísticas Vulnerables según los 3 Indicadores Básicos de Vulnerabilidad Urbana: IBVU Estudios, IBVU Vivienda o IBVU Paro). Estas delimitaciones son independientes y pueden superponerse para su análisis en el Visor del Catálogo.

En el caso del Indicador de Inmigración (I-INMG), para el desarrollo del estudio de 2011 se ha partido del análisis de la evolución de los Barrios con concentraciones significativas de población inmigrante identificados previamente en el año 2006, viendo primero si seguían o no cumpliendo esta condición en el año 2011. Posteriormente, se han identificado las nuevas Áreas Estadísticas con concentraciones significativas de población inmigrante (AE-INMG) no coincidentes con Barrios identificados en el Catálogo de 2006, incluyendo también las ciudades que no contaban con Barrios de este tipo en el año 2006.

Una vez identificadas las secciones censales que en 2011 superan los umbrales de referencia del Indicador de Inmigración (I-INMG), se procede a agrupar estas secciones en Áreas Estadísticas con concentraciones significativas de población inmigrante (AE-INMG).

La metodología detallada completa puede consultarse en:

https://apps.fomento.gob.es/BarriosVulnerables/static/adjunto/Sintesis_metodologica_general_catalogo_bbvv.pdf

Datos sociodemográficos (Censo 2011)	Sección censal 0811301002		AE-INMG 08113001	
	Valores absolutos	%	Valores absolutos	%
Población total	945		9.385	
Población nacida en el extranjero total	445	47,09	2.420	25,79
Población nacida en el extranjero (excepto UE-15)	445	47,09	1.970	20,99

	Sección	AE-INMG	Municipio	Comunidad Autónoma	España
INDICADOR DE INMIGRACIÓN (I-INMG)	47,09	20,99	16,49	13,60	9,99
INDICADORES BÁSICOS DE VULNERABILIDAD URBANA (IBVU) (4)					
IBVU Estudios (5)	12,50	s.d.	10,27	10,02	10,92
IBVU Vivienda (6)	30,43	26,97	13,24	7,60	6,99
IBVU Paro (7)	s.d.	s.d.	28,33	25,75	29,64

(4) Además del Indicador de Inmigración (I-INMG) se ofrecen los valores de los 3 Indicadores Básicos de Vulnerabilidad Urbana (IBVU) para poder analizar la situación de cada sección censal y AE-INMG en relación con los valores de referencia de vulnerabilidad para estos 3 indicadores.

(5) IBVU Estudios: Porcentaje de población analfabeta y sin estudios de 16 años o más, sobre el total de población de 16 años o más. Valor de referencia de vulnerabilidad (2011): 16,38%.

(6) IBVU Vivienda: Porcentaje de viviendas familiares (principales, secundarias, vacías) en edificios en estado en estado ruinoso, malo o deficiente, sobre el total de viviendas familiares (principales, secundarias, vacías). Valor de referencia de vulnerabilidad (2011): 17,50 %.

(7) IBVU Paro: Porcentaje de la población de 16 años o más en situación de paro, respecto al total de población activa de 16 años o más. Valor de referencia de vulnerabilidad (2011): 42,33 %.

Definiciones

ÁREA ESTADÍSTICA CON CONCENTRACIONES SIGNIFICATIVAS DE POBLACIÓN INMIGRANTE (AE-INMG)

Agrupación de secciones censales colindantes y de cierta homogeneidad urbanística, de entre 3.500 y 15.000 habitantes en las que el valor de Indicador de Inmigración (I-INMG) del conjunto supera el valor establecido como referencia (20%).

INDICADOR DE INMIGRACIÓN (I-INMG)

Porcentaje de población nacida en países no pertenecientes a la UE-14, respecto a la población total. Se calcula restando al número total de nacidos en el extranjero, los nacidos en los países de la UE-14: Alemania; Austria; Bélgica; Dinamarca; Finlandia; Francia; Reino Unido; Grecia; Irlanda; Italia; Luxemburgo; Países Bajos; Portugal; y Suecia.

Síntesis Metodológica

El cuerpo de estudio del Catálogo de Barrios Vulnerables de 2011 sigue el criterio establecido en los Catálogos anteriores: centrándose en los municipios mayores de 50.000 habitantes y capitales de provincia. Los trabajos del Catálogo de 2011, siguen la misma metodología que los de 1991, 2001, y 2006, con la única particularidad de que sólo identifican las Áreas Estadísticas Vulnerables, sin realizar el análisis urbanístico detallado que permitía identificar a partir de ellas los Barrios Vulnerables. En el Catálogo de 2011 se han delimitado AE-INMG (Área Estadística con concentraciones significativas de población inmigrante) y AEV (Áreas Estadísticas Vulnerables según los 3 Indicadores Básicos de Vulnerabilidad Urbana: IBVU Estudios, IBVU Vivienda o IBVU Paro). Estas delimitaciones son independientes y pueden superponerse para su análisis en el Visor del Catálogo.

En el caso del Indicador de Inmigración (I-INMG), para el desarrollo del estudio de 2011 se ha partido del análisis de la evolución de los Barrios con concentraciones significativas de población inmigrante identificados previamente en el año 2006, viendo primero si seguían o no cumpliendo esta condición en el año 2011. Posteriormente, se han identificado las nuevas Áreas Estadísticas con concentraciones significativas de población inmigrante (AE-INMG) no coincidentes con Barrios identificados en el Catálogo de 2006, incluyendo también las ciudades que no contaban con Barrios de este tipo en el año 2006.

Una vez identificadas las secciones censales que en 2011 superan los umbrales de referencia del Indicador de Inmigración (I-INMG), se procede a agrupar estas secciones en Áreas Estadísticas con concentraciones significativas de población inmigrante (AE-INMG).

La metodología detallada completa puede consultarse en:

https://apps.fomento.gob.es/BarriosVulnerables/static/adjunto/Sintesis_metodologica_general_catalogo_bbvv.pdf

Datos sociodemográficos (Censo 2011)	Sección censal 0811303001 Valores absolutos	Sección censal 0811303001 %	AE-INMG 08113001 Valores absolutos	AE-INMG 08113001 %
Población total	555		9.385	
Población nacida en el extranjero total	70	12,61	2.420	25,79
Población nacida en el extranjero (excepto UE-15)	0	0,00	1.970	20,99

	Sección	AE-INMG	Municipio	Comunidad Autónoma	España
INDICADOR DE INMIGRACIÓN (I-INMG)	0,00	20,99	16,49	13,60	9,99
INDICADORES BÁSICOS DE VULNERABILIDAD URBANA (IBVU) (4)					
IBVU Estudios (5)	s.d.	s.d.	10,27	10,02	10,92
IBVU Vivienda (6)	49,59	26,97	13,24	7,60	6,99
IBVU Paro (7)	s.d.	s.d.	28,33	25,75	29,64

(4) Además del Indicador de Inmigración (I-INMG) se ofrecen los valores de los 3 Indicadores Básicos de Vulnerabilidad Urbana (IBVU) para poder analizar la situación de cada sección censal y AE-INMG en relación con los valores de referencia de vulnerabilidad para estos 3 indicadores.

(5) IBVU Estudios: Porcentaje de población analfabeta y sin estudios de 16 años o más, sobre el total de población de 16 años o más. Valor de referencia de vulnerabilidad (2011): 16,38%.

(6) IBVU Vivienda: Porcentaje de viviendas familiares (principales, secundarias, vacías) en edificios en estado en estado ruinoso, malo o deficiente, sobre el total de viviendas familiares (principales, secundarias, vacías). Valor de referencia de vulnerabilidad (2011): 17,50 %.

(7) IBVU Paro: Porcentaje de la población de 16 años o más en situación de paro, respecto al total de población activa de 16 años o más. Valor de referencia de vulnerabilidad (2011): 42,33 %.

Definiciones

ÁREA ESTADÍSTICA CON CONCENTRACIONES SIGNIFICATIVAS DE POBLACIÓN INMIGRANTE (AE-INMG)

Agrupación de secciones censales colindantes y de cierta homogeneidad urbanística, de entre 3.500 y 15.000 habitantes en las que el valor de Indicador de Inmigración (I-INMG) del conjunto supera el valor establecido como referencia (20%).

INDICADOR DE INMIGRACIÓN (I-INMG)

Porcentaje de población nacida en países no pertenecientes a la UE-14, respecto a la población total. Se calcula restando al número total de nacidos en el extranjero, los nacidos en los países de la UE-14: Alemania; Austria; Bélgica; Dinamarca; Finlandia; Francia; Reino Unido; Grecia; Irlanda; Italia; Luxemburgo; Países Bajos; Portugal; y Suecia.

Síntesis Metodológica

El cuerpo de estudio del Catálogo de Barrios Vulnerables de 2011 sigue el criterio establecido en los Catálogos anteriores: centrándose en los municipios mayores de 50.000 habitantes y capitales de provincia. Los trabajos del Catálogo de 2011, siguen la misma metodología que los de 1991, 2001, y 2006, con la única particularidad de que sólo identifican las Áreas Estadísticas Vulnerables, sin realizar el análisis urbanístico detallado que permitía identificar a partir de ellas los Barrios Vulnerables. En el Catálogo de 2011 se han delimitado AE-INMG (Área Estadística con concentraciones significativas de población inmigrante) y AEV (Áreas Estadísticas Vulnerables según los 3 Indicadores Básicos de Vulnerabilidad Urbana: IBVU Estudios, IBVU Vivienda o IBVU Paro). Estas delimitaciones son independientes y pueden superponerse para su análisis en el Visor del Catálogo.

En el caso del Indicador de Inmigración (I-INMG), para el desarrollo del estudio de 2011 se ha partido del análisis de la evolución de los Barrios con concentraciones significativas de población inmigrante identificados previamente en el año 2006, viendo primero si seguían o no cumpliendo esta condición en el año 2011. Posteriormente, se han identificado las nuevas Áreas Estadísticas con concentraciones significativas de población inmigrante (AE-INMG) no coincidentes con Barrios identificados en el Catálogo de 2006, incluyendo también las ciudades que no contaban con Barrios de este tipo en el año 2006.

Una vez identificadas las secciones censales que en 2011 superan los umbrales de referencia del Indicador de Inmigración (I-INMG), se procede a agrupar estas secciones en Áreas Estadísticas con concentraciones significativas de población inmigrante (AE-INMG).

La metodología detallada completa puede consultarse en:

https://apps.fomento.gob.es/BarriosVulnerables/static/adjunto/Sintesis_metodologica_general_catalogo_bbvv.pdf

Datos sociodemográficos (Censo 2011)	Sección censal 0811303002 Valores absolutos	Sección censal 0811303002 %	AE-INMG 08113001 Valores absolutos	AE-INMG 08113001 %
Población total	740		9.385	
Población nacida en el extranjero total	155	20,95	2.420	25,79
Población nacida en el extranjero (excepto UE-15)	0	0,00	1.970	20,99

	Sección	AE-INMG	Municipio	Comunidad Autónoma	España
INDICADOR DE INMIGRACIÓN (I-INMG)	0,00	20,99	16,49	13,60	9,99
INDICADORES BÁSICOS DE VULNERABILIDAD URBANA (IBVU) (4)					
IBVU Estudios (5)	s.d.	s.d.	10,27	10,02	10,92
IBVU Vivienda (6)	17,69	26,97	13,24	7,60	6,99
IBVU Paro (7)	s.d.	s.d.	28,33	25,75	29,64

(4) Además del Indicador de Inmigración (I-INMG) se ofrecen los valores de los 3 Indicadores Básicos de Vulnerabilidad Urbana (IBVU) para poder analizar la situación de cada sección censal y AE-INMG en relación con los valores de referencia de vulnerabilidad para estos 3 indicadores.

(5) IBVU Estudios: Porcentaje de población analfabeta y sin estudios de 16 años o más, sobre el total de población de 16 años o más. Valor de referencia de vulnerabilidad (2011): 16,38%.

(6) IBVU Vivienda: Porcentaje de viviendas familiares (principales, secundarias, vacías) en edificios en estado en estado ruinoso, malo o deficiente, sobre el total de viviendas familiares (principales, secundarias, vacías). Valor de referencia de vulnerabilidad (2011): 17,50 %.

(7) IBVU Paro: Porcentaje de la población de 16 años o más en situación de paro, respecto al total de población activa de 16 años o más. Valor de referencia de vulnerabilidad (2011): 42,33 %.

Definiciones

ÁREA ESTADÍSTICA CON CONCENTRACIONES SIGNIFICATIVAS DE POBLACIÓN INMIGRANTE (AE-INMG)

Agrupación de secciones censales colindantes y de cierta homogeneidad urbanística, de entre 3.500 y 15.000 habitantes en las que el valor de Indicador de Inmigración (I-INMG) del conjunto supera el valor establecido como referencia (20%).

INDICADOR DE INMIGRACIÓN (I-INMG)

Porcentaje de población nacida en países no pertenecientes a la UE-14, respecto a la población total. Se calcula restando al número total de nacidos en el extranjero, los nacidos en los países de la UE-14: Alemania; Austria; Bélgica; Dinamarca; Finlandia; Francia; Reino Unido; Grecia; Irlanda; Italia; Luxemburgo; Países Bajos; Portugal; y Suecia.

Síntesis Metodológica

El cuerpo de estudio del Catálogo de Barrios Vulnerables de 2011 sigue el criterio establecido en los Catálogos anteriores: centrándose en los municipios mayores de 50.000 habitantes y capitales de provincia. Los trabajos del Catálogo de 2011, siguen la misma metodología que los de 1991, 2001, y 2006, con la única particularidad de que sólo identifican las Áreas Estadísticas Vulnerables, sin realizar el análisis urbanístico detallado que permitía identificar a partir de ellas los Barrios Vulnerables. En el Catálogo de 2011 se han delimitado AE-INMG (Área Estadística con concentraciones significativas de población inmigrante) y AEV (Áreas Estadísticas Vulnerables según los 3 Indicadores Básicos de Vulnerabilidad Urbana: IBVU Estudios, IBVU Vivienda o IBVU Paro). Estas delimitaciones son independientes y pueden superponerse para su análisis en el Visor del Catálogo.

En el caso del Indicador de Inmigración (I-INMG), para el desarrollo del estudio de 2011 se ha partido del análisis de la evolución de los Barrios con concentraciones significativas de población inmigrante identificados previamente en el año 2006, viendo primero si seguían o no cumpliendo esta condición en el año 2011. Posteriormente, se han identificado las nuevas Áreas Estadísticas con concentraciones significativas de población inmigrante (AE-INMG) no coincidentes con Barrios identificados en el Catálogo de 2006, incluyendo también las ciudades que no contaban con Barrios de este tipo en el año 2006.

Una vez identificadas las secciones censales que en 2011 superan los umbrales de referencia del Indicador de Inmigración (I-INMG), se procede a agrupar estas secciones en Áreas Estadísticas con concentraciones significativas de población inmigrante (AE-INMG).

La metodología detallada completa puede consultarse en:

https://apps.fomento.gob.es/BarriosVulnerables/static/adjunto/Sintesis_metodologica_general_catalogo_bbvv.pdf

Datos sociodemográficos (Censo 2011)	Sección censal 0811304001		AE-INMG 08113001	
	Valores absolutos	%	Valores absolutos	%
Población total	1.240		9.385	
Población nacida en el extranjero total	180	14,52	2.420	25,79
Población nacida en el extranjero (excepto UE-15)	170	13,71	1.970	20,99

	Sección	AE-INMG	Municipio	Comunidad Autónoma	España
INDICADOR DE INMIGRACIÓN (I-INMG)	13,71	20,99	16,49	13,60	9,99
INDICADORES BÁSICOS DE VULNERABILIDAD URBANA (IBVU) (4)					
IBVU Estudios (5)	3,52	s.d.	10,27	10,02	10,92
IBVU Vivienda (6)	18,66	26,97	13,24	7,60	6,99
IBVU Paro (7)	6,48	s.d.	28,33	25,75	29,64

(4) Además del Indicador de Inmigración (I-INMG) se ofrecen los valores de los 3 Indicadores Básicos de Vulnerabilidad Urbana (IBVU) para poder analizar la situación de cada sección censal y AE-INMG en relación con los valores de referencia de vulnerabilidad para estos 3 indicadores.

(5) IBVU Estudios: Porcentaje de población analfabeta y sin estudios de 16 años o más, sobre el total de población de 16 años o más. Valor de referencia de vulnerabilidad (2011): 16,38%.

(6) IBVU Vivienda: Porcentaje de viviendas familiares (principales, secundarias, vacías) en edificios en estado en estado ruinoso, malo o deficiente, sobre el total de viviendas familiares (principales, secundarias, vacías). Valor de referencia de vulnerabilidad (2011): 17,50 %.

(7) IBVU Paro: Porcentaje de la población de 16 años o más en situación de paro, respecto al total de población activa de 16 años o más. Valor de referencia de vulnerabilidad (2011): 42,33 %.

Definiciones

ÁREA ESTADÍSTICA CON CONCENTRACIONES SIGNIFICATIVAS DE POBLACIÓN INMIGRANTE (AE-INMG)

Agrupación de secciones censales colindantes y de cierta homogeneidad urbanística, de entre 3.500 y 15.000 habitantes en las que el valor de Indicador de Inmigración (I-INMG) del conjunto supera el valor establecido como referencia (20%).

INDICADOR DE INMIGRACIÓN (I-INMG)

Porcentaje de población nacida en países no pertenecientes a la UE-14, respecto a la población total. Se calcula restando al número total de nacidos en el extranjero, los nacidos en los países de la UE-14: Alemania; Austria; Bélgica; Dinamarca; Finlandia; Francia; Reino Unido; Grecia; Irlanda; Italia; Luxemburgo; Países Bajos; Portugal; y Suecia.

Síntesis Metodológica

El cuerpo de estudio del Catálogo de Barrios Vulnerables de 2011 sigue el criterio establecido en los Catálogos anteriores: centrándose en los municipios mayores de 50.000 habitantes y capitales de provincia. Los trabajos del Catálogo de 2011, siguen la misma metodología que los de 1991, 2001, y 2006, con la única particularidad de que sólo identifican las Áreas Estadísticas Vulnerables, sin realizar el análisis urbanístico detallado que permitía identificar a partir de ellas los Barrios Vulnerables. En el Catálogo de 2011 se han delimitado AE-INMG (Área Estadística con concentraciones significativas de población inmigrante) y AEV (Áreas Estadísticas Vulnerables según los 3 Indicadores Básicos de Vulnerabilidad Urbana: IBVU Estudios, IBVU Vivienda o IBVU Paro). Estas delimitaciones son independientes y pueden superponerse para su análisis en el Visor del Catálogo.

En el caso del Indicador de Inmigración (I-INMG), para el desarrollo del estudio de 2011 se ha partido del análisis de la evolución de los Barrios con concentraciones significativas de población inmigrante identificados previamente en el año 2006, viendo primero si seguían o no cumpliendo esta condición en el año 2011. Posteriormente, se han identificado las nuevas Áreas Estadísticas con concentraciones significativas de población inmigrante (AE-INMG) no coincidentes con Barrios identificados en el Catálogo de 2006, incluyendo también las ciudades que no contaban con Barrios de este tipo en el año 2006.

Una vez identificadas las secciones censales que en 2011 superan los umbrales de referencia del Indicador de Inmigración (I-INMG), se procede a agrupar estas secciones en Áreas Estadísticas con concentraciones significativas de población inmigrante (AE-INMG).

La metodología detallada completa puede consultarse en:

https://apps.fomento.gob.es/BarriosVulnerables/static/adjunto/Sintesis_metodologica_general_catalogo_bbvv.pdf

Datos sociodemográficos (Censo 2011)	Sección censal 0811305001 Valores absolutos	Sección censal 0811305001 %	AE-INMG 08113001 Valores absolutos	AE-INMG 08113001 %
Población total	1.010		9.385	
Población nacida en el extranjero total	135	13,37	2.420	25,79
Población nacida en el extranjero (excepto UE-15)	0	0,00	1.970	20,99

	Sección	AE-INMG	Municipio	Comunidad Autónoma	España
INDICADOR DE INMIGRACIÓN (I-INMG)	0,00	20,99	16,49	13,60	9,99
INDICADORES BÁSICOS DE VULNERABILIDAD URBANA (IBVU) (4)					
IBVU Estudios (5)	9,09	s.d.	10,27	10,02	10,92
IBVU Vivienda (6)	2,33	26,97	13,24	7,60	6,99
IBVU Paro (7)	18,37	s.d.	28,33	25,75	29,64

(4) Además del Indicador de Inmigración (I-INMG) se ofrecen los valores de los 3 Indicadores Básicos de Vulnerabilidad Urbana (IBVU) para poder analizar la situación de cada sección censal y AE-INMG en relación con los valores de referencia de vulnerabilidad para estos 3 indicadores.

(5) IBVU Estudios: Porcentaje de población analfabeta y sin estudios de 16 años o más, sobre el total de población de 16 años o más. Valor de referencia de vulnerabilidad (2011): 16,38%.

(6) IBVU Vivienda: Porcentaje de viviendas familiares (principales, secundarias, vacías) en edificios en estado en estado ruinoso, malo o deficiente, sobre el total de viviendas familiares (principales, secundarias, vacías). Valor de referencia de vulnerabilidad (2011): 17,50 %.

(7) IBVU Paro: Porcentaje de la población de 16 años o más en situación de paro, respecto al total de población activa de 16 años o más. Valor de referencia de vulnerabilidad (2011): 42,33 %.

Definiciones

ÁREA ESTADÍSTICA CON CONCENTRACIONES SIGNIFICATIVAS DE POBLACIÓN INMIGRANTE (AE-INMG)

Agrupación de secciones censales colindantes y de cierta homogeneidad urbanística, de entre 3.500 y 15.000 habitantes en las que el valor de Indicador de Inmigración (I-INMG) del conjunto supera el valor establecido como referencia (20%).

INDICADOR DE INMIGRACIÓN (I-INMG)

Porcentaje de población nacida en países no pertenecientes a la UE-14, respecto a la población total. Se calcula restando al número total de nacidos en el extranjero, los nacidos en los países de la UE-14: Alemania; Austria; Bélgica; Dinamarca; Finlandia; Francia; Reino Unido; Grecia; Irlanda; Italia; Luxemburgo; Países Bajos; Portugal; y Suecia.

Síntesis Metodológica

El cuerpo de estudio del Catálogo de Barrios Vulnerables de 2011 sigue el criterio establecido en los Catálogos anteriores: centrándose en los municipios mayores de 50.000 habitantes y capitales de provincia. Los trabajos del Catálogo de 2011, siguen la misma metodología que los de 1991, 2001, y 2006, con la única particularidad de que sólo identifican las Áreas Estadísticas Vulnerables, sin realizar el análisis urbanístico detallado que permitía identificar a partir de ellas los Barrios Vulnerables. En el Catálogo de 2011 se han delimitado AE-INMG (Área Estadística con concentraciones significativas de población inmigrante) y AEV (Áreas Estadísticas Vulnerables según los 3 Indicadores Básicos de Vulnerabilidad Urbana: IBVU Estudios, IBVU Vivienda o IBVU Paro). Estas delimitaciones son independientes y pueden superponerse para su análisis en el Visor del Catálogo.

En el caso del Indicador de Inmigración (I-INMG), para el desarrollo del estudio de 2011 se ha partido del análisis de la evolución de los Barrios con concentraciones significativas de población inmigrante identificados previamente en el año 2006, viendo primero si seguían o no cumpliendo esta condición en el año 2011. Posteriormente, se han identificado las nuevas Áreas Estadísticas con concentraciones significativas de población inmigrante (AE-INMG) no coincidentes con Barrios identificados en el Catálogo de 2006, incluyendo también las ciudades que no contaban con Barrios de este tipo en el año 2006.

Una vez identificadas las secciones censales que en 2011 superan los umbrales de referencia del Indicador de Inmigración (I-INMG), se procede a agrupar estas secciones en Áreas Estadísticas con concentraciones significativas de población inmigrante (AE-INMG).

La metodología detallada completa puede consultarse en:

https://apps.fomento.gob.es/BarriosVulnerables/static/adjunto/Sintesis_metodologica_general_catalogo_bbvv.pdf

Datos sociodemográficos (Censo 2011)	Sección censal 0811305002		AE-INMG 08113001	
	Valores absolutos	%	Valores absolutos	%
Población total	890		9.385	
Población nacida en el extranjero total	210	23,60	2.420	25,79
Población nacida en el extranjero (excepto UE-15)	210	23,60	1.970	20,99

	Sección	AE-INMG	Municipio	Comunidad Autónoma	España
INDICADOR DE INMIGRACIÓN (I-INMG)	23,60	20,99	16,49	13,60	9,99
INDICADORES BÁSICOS DE VULNERABILIDAD URBANA (IBVU) (4)					
IBVU Estudios (5)	18,06	s.d.	10,27	10,02	10,92
IBVU Vivienda (6)	22,69	26,97	13,24	7,60	6,99
IBVU Paro (7)	s.d.	s.d.	28,33	25,75	29,64

(4) Además del Indicador de Inmigración (I-INMG) se ofrecen los valores de los 3 Indicadores Básicos de Vulnerabilidad Urbana (IBVU) para poder analizar la situación de cada sección censal y AE-INMG en relación con los valores de referencia de vulnerabilidad para estos 3 indicadores.

(5) IBVU Estudios: Porcentaje de población analfabeta y sin estudios de 16 años o más, sobre el total de población de 16 años o más. Valor de referencia de vulnerabilidad (2011): 16,38%.

(6) IBVU Vivienda: Porcentaje de viviendas familiares (principales, secundarias, vacías) en edificios en estado en estado ruinoso, malo o deficiente, sobre el total de viviendas familiares (principales, secundarias, vacías). Valor de referencia de vulnerabilidad (2011): 17,50 %.

(7) IBVU Paro: Porcentaje de la población de 16 años o más en situación de paro, respecto al total de población activa de 16 años o más. Valor de referencia de vulnerabilidad (2011): 42,33 %.

Definiciones

ÁREA ESTADÍSTICA CON CONCENTRACIONES SIGNIFICATIVAS DE POBLACIÓN INMIGRANTE (AE-INMG)

Agrupación de secciones censales colindantes y de cierta homogeneidad urbanística, de entre 3.500 y 15.000 habitantes en las que el valor de Indicador de Inmigración (I-INMG) del conjunto supera el valor establecido como referencia (20%).

INDICADOR DE INMIGRACIÓN (I-INMG)

Porcentaje de población nacida en países no pertenecientes a la UE-14, respecto a la población total. Se calcula restando al número total de nacidos en el extranjero, los nacidos en los países de la UE-14: Alemania; Austria; Bélgica; Dinamarca; Finlandia; Francia; Reino Unido; Grecia; Irlanda; Italia; Luxemburgo; Países Bajos; Portugal; y Suecia.

Síntesis Metodológica

El cuerpo de estudio del Catálogo de Barrios Vulnerables de 2011 sigue el criterio establecido en los Catálogos anteriores: centrándose en los municipios mayores de 50.000 habitantes y capitales de provincia. Los trabajos del Catálogo de 2011, siguen la misma metodología que los de 1991, 2001, y 2006, con la única particularidad de que sólo identifican las Áreas Estadísticas Vulnerables, sin realizar el análisis urbanístico detallado que permitía identificar a partir de ellas los Barrios Vulnerables. En el Catálogo de 2011 se han delimitado AE-INMG (Área Estadística con concentraciones significativas de población inmigrante) y AEV (Áreas Estadísticas Vulnerables según los 3 Indicadores Básicos de Vulnerabilidad Urbana: IBVU Estudios, IBVU Vivienda o IBVU Paro). Estas delimitaciones son independientes y pueden superponerse para su análisis en el Visor del Catálogo.

En el caso del Indicador de Inmigración (I-INMG), para el desarrollo del estudio de 2011 se ha partido del análisis de la evolución de los Barrios con concentraciones significativas de población inmigrante identificados previamente en el año 2006, viendo primero si seguían o no cumpliendo esta condición en el año 2011. Posteriormente, se han identificado las nuevas Áreas Estadísticas con concentraciones significativas de población inmigrante (AE-INMG) no coincidentes con Barrios identificados en el Catálogo de 2006, incluyendo también las ciudades que no contaban con Barrios de este tipo en el año 2006.

Una vez identificadas las secciones censales que en 2011 superan los umbrales de referencia del Indicador de Inmigración (I-INMG), se procede a agrupar estas secciones en Áreas Estadísticas con concentraciones significativas de población inmigrante (AE-INMG).

La metodología detallada completa puede consultarse en:

https://apps.fomento.gob.es/BarriosVulnerables/static/adjunto/Sintesis_metodologica_general_catalogo_bbvv.pdf

Datos sociodemográficos (Censo 2011)	Sección censal 0811305005		AE-INMG 08113001	
	Valores absolutos	%	Valores absolutos	%
Población total	1.625		9.385	
Población nacida en el extranjero total	80	4,92	2.420	25,79
Población nacida en el extranjero (excepto UE-15)	0	0,00	1.970	20,99

	Sección	AE-INMG	Municipio	Comunidad Autónoma	España
INDICADOR DE INMIGRACIÓN (I-INMG)	0,00	20,99	16,49	13,60	9,99
INDICADORES BÁSICOS DE VULNERABILIDAD URBANA (IBVU) (4)					
IBVU Estudios (5)	16,53	s.d.	10,27	10,02	10,92
IBVU Vivienda (6)	3,92	26,97	13,24	7,60	6,99
IBVU Paro (7)	22,22	s.d.	28,33	25,75	29,64

(4) Además del Indicador de Inmigración (I-INMG) se ofrecen los valores de los 3 Indicadores Básicos de Vulnerabilidad Urbana (IBVU) para poder analizar la situación de cada sección censal y AE-INMG en relación con los valores de referencia de vulnerabilidad para estos 3 indicadores.

(5) IBVU Estudios: Porcentaje de población analfabeta y sin estudios de 16 años o más, sobre el total de población de 16 años o más. Valor de referencia de vulnerabilidad (2011): 16,38%.

(6) IBVU Vivienda: Porcentaje de viviendas familiares (principales, secundarias, vacías) en edificios en estado en estado ruinoso, malo o deficiente, sobre el total de viviendas familiares (principales, secundarias, vacías). Valor de referencia de vulnerabilidad (2011): 17,50 %.

(7) IBVU Paro: Porcentaje de la población de 16 años o más en situación de paro, respecto al total de población activa de 16 años o más. Valor de referencia de vulnerabilidad (2011): 42,33 %.

Definiciones

ÁREA ESTADÍSTICA CON CONCENTRACIONES SIGNIFICATIVAS DE POBLACIÓN INMIGRANTE (AE-INMG)

Agrupación de secciones censales colindantes y de cierta homogeneidad urbanística, de entre 3.500 y 15.000 habitantes en las que el valor de Indicador de Inmigración (I-INMG) del conjunto supera el valor establecido como referencia (20%).

INDICADOR DE INMIGRACIÓN (I-INMG)

Porcentaje de población nacida en países no pertenecientes a la UE-14, respecto a la población total. Se calcula restando al número total de nacidos en el extranjero, los nacidos en los países de la UE-14: Alemania; Austria; Bélgica; Dinamarca; Finlandia; Francia; Reino Unido; Grecia; Irlanda; Italia; Luxemburgo; Países Bajos; Portugal; y Suecia.

Síntesis Metodológica

El cuerpo de estudio del Catálogo de Barrios Vulnerables de 2011 sigue el criterio establecido en los Catálogos anteriores: centrándose en los municipios mayores de 50.000 habitantes y capitales de provincia. Los trabajos del Catálogo de 2011, siguen la misma metodología que los de 1991, 2001, y 2006, con la única particularidad de que sólo identifican las Áreas Estadísticas Vulnerables, sin realizar el análisis urbanístico detallado que permitía identificar a partir de ellas los Barrios Vulnerables. En el Catálogo de 2011 se han delimitado AE-INMG (Área Estadística con concentraciones significativas de población inmigrante) y AEV (Áreas Estadísticas Vulnerables según los 3 Indicadores Básicos de Vulnerabilidad Urbana: IBVU Estudios, IBVU Vivienda o IBVU Paro). Estas delimitaciones son independientes y pueden superponerse para su análisis en el Visor del Catálogo.

En el caso del Indicador de Inmigración (I-INMG), para el desarrollo del estudio de 2011 se ha partido del análisis de la evolución de los Barrios con concentraciones significativas de población inmigrante identificados previamente en el año 2006, viendo primero si seguían o no cumpliendo esta condición en el año 2011. Posteriormente, se han identificado las nuevas Áreas Estadísticas con concentraciones significativas de población inmigrante (AE-INMG) no coincidentes con Barrios identificados en el Catálogo de 2006, incluyendo también las ciudades que no contaban con Barrios de este tipo en el año 2006.

Una vez identificadas las secciones censales que en 2011 superan los umbrales de referencia del Indicador de Inmigración (I-INMG), se procede a agrupar estas secciones en Áreas Estadísticas con concentraciones significativas de población inmigrante (AE-INMG).

La metodología detallada completa puede consultarse en:

https://apps.fomento.gob.es/BarriosVulnerables/static/adjunto/Sintesis_metodologica_general_catalogo_bbvv.pdf

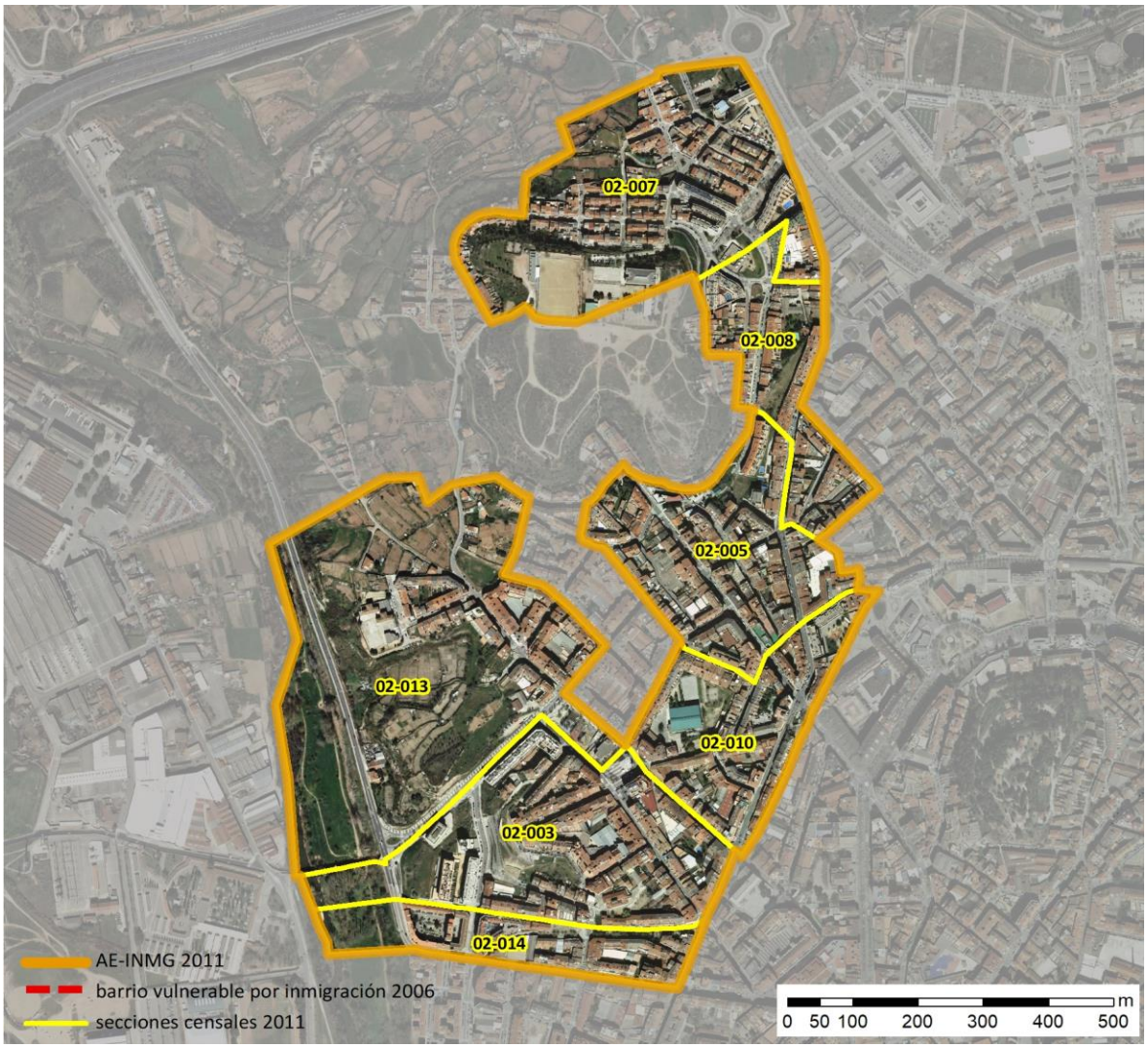

Localización en detalle del AE-INMG

Datos básicos del AE-INMG (1)

Población total	13.355
Población nacida en el extranjero total	4.465
Población nacida en el extranjero (excepto UE-15)	4.380
Densidad población (hab/Km²)	18.357,72
Superficie (ha)	72,75
Nº de secciones censales	7



Localización del AE-INMG dentro del término municipal

	Valor del AE-INMG	Valor de referencia (2)
INDICADOR DE INMIGRACIÓN (I-INMG) (3)	**32,80 %**	20,00%

(1) Área Estadística con concentraciones significativas de población inmigrante (AE-INMG)

(2) Valor que se ha tomado como referencia para este estudio

(3) Indicador de Inmigración: (I-INMG): Porcentaje de población nacida en países no pertenecientes a la UE-14, respecto a la población total. Se calcula restando al número total de nacidos en el extranjero, los nacidos en los países de la UE-14: Alemania; Austria; Bélgica; Dinamarca; Finlandia; Francia; Reino Unido; Grecia; Irlanda; Italia; Luxemburgo; Países Bajos; Portugal; y Suecia.

Datos sociodemográficos (Censo 2011)	Sección censal 0811302003		AE-INMG 0811301	
	Valores absolutos	%	Valores absolutos	%
Población total	1.900		13.355	
Población nacida en el extranjero total	195	10,26	4.465	33,43
Población nacida en el extranjero (excepto UE-15)	195	10,26	4.380	32,80

	Sección	AE-INMG	Municipio	Comunidad Autónoma	España
INDICADOR DE INMIGRACIÓN (I-INMG)	10,26	32,80	16,49	13,60	9,99
INDICADORES BÁSICOS DE VULNERABILIDAD URBANA (IBVU) (4)					
IBVU Estudios (5)	4,42	s.d.	10,27	10,02	10,92
IBVU Vivienda (6)	1,86	8,53	13,24	7,60	6,99
IBVU Paro (7)	17,03	s.d.	28,33	25,75	29,64

(4) Además del Indicador de Inmigración (I-INMG) se ofrecen los valores de los 3 Indicadores Básicos de Vulnerabilidad Urbana (IBVU) para poder analizar la situación de cada sección censal y AE-INMG en relación con los valores de referencia de vulnerabilidad para estos 3 indicadores.

(5) IBVU Estudios: Porcentaje de población analfabeta y sin estudios de 16 años o más, sobre el total de población de 16 años o más. Valor de referencia de vulnerabilidad (2011): 16,38%.

(6) IBVU Vivienda: Porcentaje de viviendas familiares (principales, secundarias, vacías) en edificios en estado en estado ruinoso, malo o deficiente, sobre el total de viviendas familiares (principales, secundarias, vacías). Valor de referencia de vulnerabilidad (2011): 17,50 %.

(7) IBVU Paro: Porcentaje de la población de 16 años o más en situación de paro, respecto al total de población activa de 16 años o más. Valor de referencia de vulnerabilidad (2011): 42,33 %.

Definiciones

ÁREA ESTADÍSTICA CON CONCENTRACIONES SIGNIFICATIVAS DE POBLACIÓN INMIGRANTE (AE-INMG)

Agrupación de secciones censales colindantes y de cierta homogeneidad urbanística, de entre 3.500 y 15.000 habitantes en las que el valor de Indicador de Inmigración (I-INMG) del conjunto supera el valor establecido como referencia (20%).

INDICADOR DE INMIGRACIÓN (I-INMG)

Porcentaje de población nacida en países no pertenecientes a la UE-14, respecto a la población total. Se calcula restando al número total de nacidos en el extranjero, los nacidos en los países de la UE-14: Alemania; Austria; Bélgica; Dinamarca; Finlandia; Francia; Reino Unido; Grecia; Irlanda; Italia; Luxemburgo; Países Bajos; Portugal; y Suecia.

Síntesis Metodológica

El cuerpo de estudio del Catálogo de Barrios Vulnerables de 2011 sigue el criterio establecido en los Catálogos anteriores: centrándose en los municipios mayores de 50.000 habitantes y capitales de provincia. Los trabajos del Catálogo de 2011, siguen la misma metodología que los de 1991, 2001, y 2006, con la única particularidad de que sólo identifican las Áreas Estadísticas Vulnerables, sin realizar el análisis urbanístico detallado que permitía identificar a partir de ellas los Barrios Vulnerables. En el Catálogo de 2011 se han delimitado AE-INMG (Área Estadística con concentraciones significativas de población inmigrante) y AEV (Áreas Estadísticas Vulnerables según los 3 Indicadores Básicos de Vulnerabilidad Urbana: IBVU Estudios, IBVU Vivienda o IBVU Paro). Estas delimitaciones son independientes y pueden superponerse para su análisis en el Visor del Catálogo.

En el caso del Indicador de Inmigración (I-INMG), para el desarrollo del estudio de 2011 se ha partido del análisis de la evolución de los Barrios con concentraciones significativas de población inmigrante identificados previamente en el año 2006, viendo primero si seguían o no cumpliendo esta condición en el año 2011. Posteriormente, se han identificado las nuevas Áreas Estadísticas con concentraciones significativas de población inmigrante (AE-INMG) no coincidentes con Barrios identificados en el Catálogo de 2006, incluyendo también las ciudades que no contaban con Barrios de este tipo en el año 2006.

Una vez identificadas las secciones censales que en 2011 superan los umbrales de referencia del Indicador de Inmigración (I-INMG), se procede a agrupar estas secciones en Áreas Estadísticas con concentraciones significativas de población inmigrante (AE-INMG).

La metodología detallada completa puede consultarse en:

https://apps.fomento.gob.es/BarriosVulnerables/static/adjunto/Sintesis_metodologica_general_catalogo_bbvv.pdf

Datos sociodemográficos (Censo 2011)	Sección censal 0811302005		AE-INMG 0811301	
	Valores absolutos	%	Valores absolutos	%
Población total	2.850		13.355	
Población nacida en el extranjero total	765	26,84	4.465	33,43
Población nacida en el extranjero (excepto UE-15)	725	25,44	4.380	32,80

	Sección	AE-INMG	Municipio	Comunidad Autónoma	España
INDICADOR DE INMIGRACIÓN (I-INMG)	25,44	32,80	16,49	13,60	9,99
INDICADORES BÁSICOS DE VULNERABILIDAD URBANA (IBVU) (4)					
IBVU Estudios (5)	4,07	s.d.	10,27	10,02	10,92
IBVU Vivienda (6)	20,91	8,53	13,24	7,60	6,99
IBVU Paro (7)	27,32	s.d.	28,33	25,75	29,64

(4) Además del Indicador de Inmigración (I-INMG) se ofrecen los valores de los 3 Indicadores Básicos de Vulnerabilidad Urbana (IBVU) para poder analizar la situación de cada sección censal y AE-INMG en relación con los valores de referencia de vulnerabilidad para estos 3 indicadores.

(5) IBVU Estudios: Porcentaje de población analfabeta y sin estudios de 16 años o más, sobre el total de población de 16 años o más. Valor de referencia de vulnerabilidad (2011): 16,38%.

(6) IBVU Vivienda: Porcentaje de viviendas familiares (principales, secundarias, vacías) en edificios en estado en estado ruinoso, malo o deficiente, sobre el total de viviendas familiares (principales, secundarias, vacías). Valor de referencia de vulnerabilidad (2011): 17,50 %.

(7) IBVU Paro: Porcentaje de la población de 16 años o más en situación de paro, respecto al total de población activa de 16 años o más. Valor de referencia de vulnerabilidad (2011): 42,33 %.

Definiciones

ÁREA ESTADÍSTICA CON CONCENTRACIONES SIGNIFICATIVAS DE POBLACIÓN INMIGRANTE (AE-INMG)

Agrupación de secciones censales colindantes y de cierta homogeneidad urbanística, de entre 3.500 y 15.000 habitantes en las que el valor de Indicador de Inmigración (I-INMG) del conjunto supera el valor establecido como referencia (20%).

INDICADOR DE INMIGRACIÓN (I-INMG)

Porcentaje de población nacida en países no pertenecientes a la UE-14, respecto a la población total. Se calcula restando al número total de nacidos en el extranjero, los nacidos en los países de la UE-14: Alemania; Austria; Bélgica; Dinamarca; Finlandia; Francia; Reino Unido; Grecia; Irlanda; Italia; Luxemburgo; Países Bajos; Portugal; y Suecia.

Síntesis Metodológica

El cuerpo de estudio del Catálogo de Barrios Vulnerables de 2011 sigue el criterio establecido en los Catálogos anteriores: centrándose en los municipios mayores de 50.000 habitantes y capitales de provincia. Los trabajos del Catálogo de 2011, siguen la misma metodología que los de 1991, 2001, y 2006, con la única particularidad de que sólo identifican las Áreas Estadísticas Vulnerables, sin realizar el análisis urbanístico detallado que permitía identificar a partir de ellas los Barrios Vulnerables. En el Catálogo de 2011 se han delimitado AE-INMG (Área Estadística con concentraciones significativas de población inmigrante) y AEV (Áreas Estadísticas Vulnerables según los 3 Indicadores Básicos de Vulnerabilidad Urbana: IBVU Estudios, IBVU Vivienda o IBVU Paro). Estas delimitaciones son independientes y pueden superponerse para su análisis en el Visor del Catálogo.

En el caso del Indicador de Inmigración (I-INMG), para el desarrollo del estudio de 2011 se ha partido del análisis de la evolución de los Barrios con concentraciones significativas de población inmigrante identificados previamente en el año 2006, viendo primero si seguían o no cumpliendo esta condición en el año 2011. Posteriormente, se han identificado las nuevas Áreas Estadísticas con concentraciones significativas de población inmigrante (AE-INMG) no coincidentes con Barrios identificados en el Catálogo de 2006, incluyendo también las ciudades que no contaban con Barrios de este tipo en el año 2006.

Una vez identificadas las secciones censales que en 2011 superan los umbrales de referencia del Indicador de Inmigración (I-INMG), se procede a agrupar estas secciones en Áreas Estadísticas con concentraciones significativas de población inmigrante (AE-INMG).

La metodología detallada completa puede consultarse en:

https://apps.fomento.gob.es/BarriosVulnerables/static/adjunto/Sintesis_metodologica_general_catalogo_bbvv.pdf

Datos sociodemográficos (Censo 2011)	Sección censal 0811302007		AE-INMG 0811301	
	Valores absolutos	%	Valores absolutos	%
Población total	1.505		13.355	
Población nacida en el extranjero total	805	53,49	4.465	33,43
Población nacida en el extranjero (excepto UE-15)	775	51,50	4.380	32,80

	Sección	AE-INMG	Municipio	Comunidad Autónoma	España
INDICADOR DE INMIGRACIÓN (I-INMG)	51,50	32,80	16,49	13,60	9,99
INDICADORES BÁSICOS DE VULNERABILIDAD URBANA (IBVU) (4)					
IBVU Estudios (5)	19,12	s.d.	10,27	10,02	10,92
IBVU Vivienda (6)	5,17	8,53	13,24	7,60	6,99
IBVU Paro (7)	s.d.	s.d.	28,33	25,75	29,64

(4) Además del Indicador de Inmigración (I-INMG) se ofrecen los valores de los 3 Indicadores Básicos de Vulnerabilidad Urbana (IBVU) para poder analizar la situación de cada sección censal y AE-INMG en relación con los valores de referencia de vulnerabilidad para estos 3 indicadores.

(5) IBVU Estudios: Porcentaje de población analfabeta y sin estudios de 16 años o más, sobre el total de población de 16 años o más. Valor de referencia de vulnerabilidad (2011): 16,38%.

(6) IBVU Vivienda: Porcentaje de viviendas familiares (principales, secundarias, vacías) en edificios en estado en estado ruinoso, malo o deficiente, sobre el total de viviendas familiares (principales, secundarias, vacías). Valor de referencia de vulnerabilidad (2011): 17,50 %.

(7) IBVU Paro: Porcentaje de la población de 16 años o más en situación de paro, respecto al total de población activa de 16 años o más. Valor de referencia de vulnerabilidad (2011): 42,33 %.

Definiciones

ÁREA ESTADÍSTICA CON CONCENTRACIONES SIGNIFICATIVAS DE POBLACIÓN INMIGRANTE (AE-INMG)

Agrupación de secciones censales colindantes y de cierta homogeneidad urbanística, de entre 3.500 y 15.000 habitantes en las que el valor de Indicador de Inmigración (I-INMG) del conjunto supera el valor establecido como referencia (20%).

INDICADOR DE INMIGRACIÓN (I-INMG)

Porcentaje de población nacida en países no pertenecientes a la UE-14, respecto a la población total. Se calcula restando al número total de nacidos en el extranjero, los nacidos en los países de la UE-14: Alemania; Austria; Bélgica; Dinamarca; Finlandia; Francia; Reino Unido; Grecia; Irlanda; Italia; Luxemburgo; Países Bajos; Portugal; y Suecia.

Síntesis Metodológica

El cuerpo de estudio del Catálogo de Barrios Vulnerables de 2011 sigue el criterio establecido en los Catálogos anteriores: centrándose en los municipios mayores de 50.000 habitantes y capitales de provincia. Los trabajos del Catálogo de 2011, siguen la misma metodología que los de 1991, 2001, y 2006, con la única particularidad de que sólo identifican las Áreas Estadísticas Vulnerables, sin realizar el análisis urbanístico detallado que permitía identificar a partir de ellas los Barrios Vulnerables. En el Catálogo de 2011 se han delimitado AE-INMG (Área Estadística con concentraciones significativas de población inmigrante) y AEV (Áreas Estadísticas Vulnerables según los 3 Indicadores Básicos de Vulnerabilidad Urbana: IBVU Estudios, IBVU Vivienda o IBVU Paro). Estas delimitaciones son independientes y pueden superponerse para su análisis en el Visor del Catálogo.

En el caso del Indicador de Inmigración (I-INMG), para el desarrollo del estudio de 2011 se ha partido del análisis de la evolución de los Barrios con concentraciones significativas de población inmigrante identificados previamente en el año 2006, viendo primero si seguían o no cumpliendo esta condición en el año 2011. Posteriormente, se han identificado las nuevas Áreas Estadísticas con concentraciones significativas de población inmigrante (AE-INMG) no coincidentes con Barrios identificados en el Catálogo de 2006, incluyendo también las ciudades que no contaban con Barrios de este tipo en el año 2006.

Una vez identificadas las secciones censales que en 2011 superan los umbrales de referencia del Indicador de Inmigración (I-INMG), se procede a agrupar estas secciones en Áreas Estadísticas con concentraciones significativas de población inmigrante (AE-INMG).

La metodología detallada completa puede consultarse en:

https://apps.fomento.gob.es/BarriosVulnerables/static/adjunto/Sintesis_metodologica_general_catalogo_bbvv.pdf

Datos sociodemográficos (Censo 2011)	Sección censal 0811302008 Valores absolutos	Sección censal 0811302008 %	AE-INMG 0811301 Valores absolutos	AE-INMG 0811301 %
Población total	730		13.355	
Población nacida en el extranjero total	250	34,25	4.465	33,43
Población nacida en el extranjero (excepto UE-15)	255	34,93	4.380	32,80

	Sección	AE-INMG	Municipio	Comunidad Autónoma	España
INDICADOR DE INMIGRACIÓN (I-INMG)	34,93	32,80	16,49	13,60	9,99
INDICADORES BÁSICOS DE VULNERABILIDAD URBANA (IBVU) (4)					
IBVU Estudios (5)	23,08	s.d.	10,27	10,02	10,92
IBVU Vivienda (6)	31,67	8,53	13,24	7,60	6,99
IBVU Paro (7)	s.d.	s.d.	28,33	25,75	29,64

(4) Además del Indicador de Inmigración (I-INMG) se ofrecen los valores de los 3 Indicadores Básicos de Vulnerabilidad Urbana (IBVU) para poder analizar la situación de cada sección censal y AE-INMG en relación con los valores de referencia de vulnerabilidad para estos 3 indicadores.

(5) IBVU Estudios: Porcentaje de población analfabeta y sin estudios de 16 años o más, sobre el total de población de 16 años o más. Valor de referencia de vulnerabilidad (2011): 16,38%.

(6) IBVU Vivienda: Porcentaje de viviendas familiares (principales, secundarias, vacías) en edificios en estado en estado ruinoso, malo o deficiente, sobre el total de viviendas familiares (principales, secundarias, vacías). Valor de referencia de vulnerabilidad (2011): 17,50 %.

(7) IBVU Paro: Porcentaje de la población de 16 años o más en situación de paro, respecto al total de población activa de 16 años o más. Valor de referencia de vulnerabilidad (2011): 42,33 %.

Definiciones

ÁREA ESTADÍSTICA CON CONCENTRACIONES SIGNIFICATIVAS DE POBLACIÓN INMIGRANTE (AE-INMG)

Agrupación de secciones censales colindantes y de cierta homogeneidad urbanística, de entre 3.500 y 15.000 habitantes en las que el valor de Indicador de Inmigración (I-INMG) del conjunto supera el valor establecido como referencia (20%).

INDICADOR DE INMIGRACIÓN (I-INMG)

Porcentaje de población nacida en países no pertenecientes a la UE-14, respecto a la población total. Se calcula restando al número total de nacidos en el extranjero, los nacidos en los países de la UE-14: Alemania; Austria; Bélgica; Dinamarca; Finlandia; Francia; Reino Unido; Grecia; Irlanda; Italia; Luxemburgo; Países Bajos; Portugal; y Suecia.

Síntesis Metodológica

El cuerpo de estudio del Catálogo de Barrios Vulnerables de 2011 sigue el criterio establecido en los Catálogos anteriores: centrándose en los municipios mayores de 50.000 habitantes y capitales de provincia. Los trabajos del Catálogo de 2011, siguen la misma metodología que los de 1991, 2001, y 2006, con la única particularidad de que sólo identifican las Áreas Estadísticas Vulnerables, sin realizar el análisis urbanístico detallado que permitía identificar a partir de ellas los Barrios Vulnerables. En el Catálogo de 2011 se han delimitado AE-INMG (Área Estadística con concentraciones significativas de población inmigrante) y AEV (Áreas Estadísticas Vulnerables según los 3 Indicadores Básicos de Vulnerabilidad Urbana: IBVU Estudios, IBVU Vivienda o IBVU Paro). Estas delimitaciones son independientes y pueden superponerse para su análisis en el Visor del Catálogo.

En el caso del Indicador de Inmigración (I-INMG), para el desarrollo del estudio de 2011 se ha partido del análisis de la evolución de los Barrios con concentraciones significativas de población inmigrante identificados previamente en el año 2006, viendo primero si seguían o no cumpliendo esta condición en el año 2011. Posteriormente, se han identificado las nuevas Áreas Estadísticas con concentraciones significativas de población inmigrante (AE-INMG) no coincidentes con Barrios identificados en el Catálogo de 2006, incluyendo también las ciudades que no contaban con Barrios de este tipo en el año 2006.

Una vez identificadas las secciones censales que en 2011 superan los umbrales de referencia del Indicador de Inmigración (I-INMG), se procede a agrupar estas secciones en Áreas Estadísticas con concentraciones significativas de población inmigrante (AE-INMG).

La metodología detallada completa puede consultarse en:

https://apps.fomento.gob.es/BarriosVulnerables/static/adjunto/Sintesis_metodologica_general_catalogo_bbvv.pdf

Datos sociodemográficos (Censo 2011)	Sección censal 0811302010		AE-INMG 0811301	
	Valores absolutos	%	Valores absolutos	%
Población total	2.025		13.355	
Población nacida en el extranjero total	505	24,94	4.465	33,43
Población nacida en el extranjero (excepto UE-15)	505	24,94	4.380	32,80

	Sección	AE-INMG	Municipio	Comunidad Autónoma	España
INDICADOR DE INMIGRACIÓN (I-INMG)	24,94	32,80	16,49	13,60	9,99
INDICADORES BÁSICOS DE VULNERABILIDAD URBANA (IBVU) (4)					
IBVU Estudios (5)	11,27	s.d.	10,27	10,02	10,92
IBVU Vivienda (6)	0,00	8,53	13,24	7,60	6,99
IBVU Paro (7)	13,88	s.d.	28,33	25,75	29,64

(4) Además del Indicador de Inmigración (I-INMG) se ofrecen los valores de los 3 Indicadores Básicos de Vulnerabilidad Urbana (IBVU) para poder analizar la situación de cada sección censal y AE-INMG en relación con los valores de referencia de vulnerabilidad para estos 3 indicadores.

(5) IBVU Estudios: Porcentaje de población analfabeta y sin estudios de 16 años o más, sobre el total de población de 16 años o más. Valor de referencia de vulnerabilidad (2011): 16,38%.

(6) IBVU Vivienda: Porcentaje de viviendas familiares (principales, secundarias, vacías) en edificios en estado en estado ruinoso, malo o deficiente, sobre el total de viviendas familiares (principales, secundarias, vacías). Valor de referencia de vulnerabilidad (2011): 17,50 %.

(7) IBVU Paro: Porcentaje de la población de 16 años o más en situación de paro, respecto al total de población activa de 16 años o más. Valor de referencia de vulnerabilidad (2011): 42,33 %.

Definiciones

ÁREA ESTADÍSTICA CON CONCENTRACIONES SIGNIFICATIVAS DE POBLACIÓN INMIGRANTE (AE-INMG)

Agrupación de secciones censales colindantes y de cierta homogeneidad urbanística, de entre 3.500 y 15.000 habitantes en las que el valor de Indicador de Inmigración (I-INMG) del conjunto supera el valor establecido como referencia (20%).

INDICADOR DE INMIGRACIÓN (I-INMG)

Porcentaje de población nacida en países no pertenecientes a la UE-14, respecto a la población total. Se calcula restando al número total de nacidos en el extranjero, los nacidos en los países de la UE-14: Alemania; Austria; Bélgica; Dinamarca; Finlandia; Francia; Reino Unido; Grecia; Irlanda; Italia; Luxemburgo; Países Bajos; Portugal; y Suecia.

Síntesis Metodológica

El cuerpo de estudio del Catálogo de Barrios Vulnerables de 2011 sigue el criterio establecido en los Catálogos anteriores: centrándose en los municipios mayores de 50.000 habitantes y capitales de provincia. Los trabajos del Catálogo de 2011, siguen la misma metodología que los de 1991, 2001, y 2006, con la única particularidad de que sólo identifican las Áreas Estadísticas Vulnerables, sin realizar el análisis urbanístico detallado que permitía identificar a partir de ellas los Barrios Vulnerables. En el Catálogo de 2011 se han delimitado AE-INMG (Área Estadística con concentraciones significativas de población inmigrante) y AEV (Áreas Estadísticas Vulnerables según los 3 Indicadores Básicos de Vulnerabilidad Urbana: IBVU Estudios, IBVU Vivienda o IBVU Paro). Estas delimitaciones son independientes y pueden superponerse para su análisis en el Visor del Catálogo.

En el caso del Indicador de Inmigración (I-INMG), para el desarrollo del estudio de 2011 se ha partido del análisis de la evolución de los Barrios con concentraciones significativas de población inmigrante identificados previamente en el año 2006, viendo primero si seguían o no cumpliendo esta condición en el año 2011. Posteriormente, se han identificado las nuevas Áreas Estadísticas con concentraciones significativas de población inmigrante (AE-INMG) no coincidentes con Barrios identificados en el Catálogo de 2006, incluyendo también las ciudades que no contaban con Barrios de este tipo en el año 2006.

Una vez identificadas las secciones censales que en 2011 superan los umbrales de referencia del Indicador de Inmigración (I-INMG), se procede a agrupar estas secciones en Áreas Estadísticas con concentraciones significativas de población inmigrante (AE-INMG).

La metodología detallada completa puede consultarse en:

https://apps.fomento.gob.es/BarriosVulnerables/static/adjunto/Sintesis_metodologica_general_catalogo_bbvv.pdf

Datos sociodemográficos (Censo 2011)	Sección censal 0811302013		AE-INMG 0811301	
	Valores absolutos	%	Valores absolutos	%
Población total	3.745		13.355	
Población nacida en el extranjero total	1.760	47,00	4.465	33,43
Población nacida en el extranjero (excepto UE-15)	1.740	46,46	4.380	32,80

	Sección	AE-INMG	Municipio	Comunidad Autónoma	España
INDICADOR DE INMIGRACIÓN (I-INMG)	46,46	32,80	16,49	13,60	9,99
INDICADORES BÁSICOS DE VULNERABILIDAD URBANA (IBVU) (4)					
IBVU Estudios (5)	5,76	s.d.	10,27	10,02	10,92
IBVU Vivienda (6)	0,00	8,53	13,24	7,60	6,99
IBVU Paro (7)	50,25	s.d.	28,33	25,75	29,64

(4) Además del Indicador de Inmigración (I-INMG) se ofrecen los valores de los 3 Indicadores Básicos de Vulnerabilidad Urbana (IBVU) para poder analizar la situación de cada sección censal y AE-INMG en relación con los valores de referencia de vulnerabilidad para estos 3 indicadores.

(5) IBVU Estudios: Porcentaje de población analfabeta y sin estudios de 16 años o más, sobre el total de población de 16 años o más. Valor de referencia de vulnerabilidad (2011): 16,38%.

(6) IBVU Vivienda: Porcentaje de viviendas familiares (principales, secundarias, vacías) en edificios en estado en estado ruinoso, malo o deficiente, sobre el total de viviendas familiares (principales, secundarias, vacías). Valor de referencia de vulnerabilidad (2011): 17,50 %.

(7) IBVU Paro: Porcentaje de la población de 16 años o más en situación de paro, respecto al total de población activa de 16 años o más. Valor de referencia de vulnerabilidad (2011): 42,33 %.

Definiciones

ÁREA ESTADÍSTICA CON CONCENTRACIONES SIGNIFICATIVAS DE POBLACIÓN INMIGRANTE (AE-INMG)

Agrupación de secciones censales colindantes y de cierta homogeneidad urbanística, de entre 3.500 y 15.000 habitantes en las que el valor de Indicador de Inmigración (I-INMG) del conjunto supera el valor establecido como referencia (20%).

INDICADOR DE INMIGRACIÓN (I-INMG)

Porcentaje de población nacida en países no pertenecientes a la UE-14, respecto a la población total. Se calcula restando al número total de nacidos en el extranjero, los nacidos en los países de la UE-14: Alemania; Austria; Bélgica; Dinamarca; Finlandia; Francia; Reino Unido; Grecia; Irlanda; Italia; Luxemburgo; Países Bajos; Portugal; y Suecia.

Síntesis Metodológica

El cuerpo de estudio del Catálogo de Barrios Vulnerables de 2011 sigue el criterio establecido en los Catálogos anteriores: centrándose en los municipios mayores de 50.000 habitantes y capitales de provincia. Los trabajos del Catálogo de 2011, siguen la misma metodología que los de 1991, 2001, y 2006, con la única particularidad de que sólo identifican las Áreas Estadísticas Vulnerables, sin realizar el análisis urbanístico detallado que permitía identificar a partir de ellas los Barrios Vulnerables. En el Catálogo de 2011 se han delimitado AE-INMG (Área Estadística con concentraciones significativas de población inmigrante) y AEV (Áreas Estadísticas Vulnerables según los 3 Indicadores Básicos de Vulnerabilidad Urbana: IBVU Estudios, IBVU Vivienda o IBVU Paro). Estas delimitaciones son independientes y pueden superponerse para su análisis en el Visor del Catálogo.

En el caso del Indicador de Inmigración (I-INMG), para el desarrollo del estudio de 2011 se ha partido del análisis de la evolución de los Barrios con concentraciones significativas de población inmigrante identificados previamente en el año 2006, viendo primero si seguían o no cumpliendo esta condición en el año 2011. Posteriormente, se han identificado las nuevas Áreas Estadísticas con concentraciones significativas de población inmigrante (AE-INMG) no coincidentes con Barrios identificados en el Catálogo de 2006, incluyendo también las ciudades que no contaban con Barrios de este tipo en el año 2006.

Una vez identificadas las secciones censales que en 2011 superan los umbrales de referencia del Indicador de Inmigración (I-INMG), se procede a agrupar estas secciones en Áreas Estadísticas con concentraciones significativas de población inmigrante (AE-INMG).

La metodología detallada completa puede consultarse en:

https://apps.fomento.gob.es/BarriosVulnerables/static/adjunto/Sintesis_metodologica_general_catalogo_bbvv.pdf

Datos sociodemográficos (Censo 2011)	Sección censal 0811302014		AE-INMG 0811301	
	Valores absolutos	%	Valores absolutos	%
Población total	600		13.355	
Población nacida en el extranjero total	185	30,83	4.465	33,43
Población nacida en el extranjero (excepto UE-15)	185	30,83	4.380	32,80

	Sección	AE-INMG	Municipio	Comunidad Autónoma	España
INDICADOR DE INMIGRACIÓN (I-INMG)	30,83	32,80	16,49	13,60	9,99
INDICADORES BÁSICOS DE VULNERABILIDAD URBANA (IBVU) (4)					
IBVU Estudios (5)	s.d.	s.d.	10,27	10,02	10,92
IBVU Vivienda (6)	0,00	8,53	13,24	7,60	6,99
IBVU Paro (7)	s.d.	s.d.	28,33	25,75	29,64

(4) Además del Indicador de Inmigración (I-INMG) se ofrecen los valores de los 3 Indicadores Básicos de Vulnerabilidad Urbana (IBVU) para poder analizar la situación de cada sección censal y AE-INMG en relación con los valores de referencia de vulnerabilidad para estos 3 indicadores.

(5) IBVU Estudios: Porcentaje de población analfabeta y sin estudios de 16 años o más, sobre el total de población de 16 años o más. Valor de referencia de vulnerabilidad (2011): 16,38%.

(6) IBVU Vivienda: Porcentaje de viviendas familiares (principales, secundarias, vacías) en edificios en estado en estado ruinoso, malo o deficiente, sobre el total de viviendas familiares (principales, secundarias, vacías). Valor de referencia de vulnerabilidad (2011): 17,50 %.

(7) IBVU Paro: Porcentaje de la población de 16 años o más en situación de paro, respecto al total de población activa de 16 años o más. Valor de referencia de vulnerabilidad (2011): 42,33 %.

Definiciones

ÁREA ESTADÍSTICA CON CONCENTRACIONES SIGNIFICATIVAS DE POBLACIÓN INMIGRANTE (AE-INMG)

Agrupación de secciones censales colindantes y de cierta homogeneidad urbanística, de entre 3.500 y 15.000 habitantes en las que el valor de Indicador de Inmigración (I-INMG) del conjunto supera el valor establecido como referencia (20%).

INDICADOR DE INMIGRACIÓN (I-INMG)

Porcentaje de población nacida en países no pertenecientes a la UE-14, respecto a la población total. Se calcula restando al número total de nacidos en el extranjero, los nacidos en los países de la UE-14: Alemania; Austria; Bélgica; Dinamarca; Finlandia; Francia; Reino Unido; Grecia; Irlanda; Italia; Luxemburgo; Países Bajos; Portugal; y Suecia.

Síntesis Metodológica

El cuerpo de estudio del Catálogo de Barrios Vulnerables de 2011 sigue el criterio establecido en los Catálogos anteriores: centrándose en los municipios mayores de 50.000 habitantes y capitales de provincia. Los trabajos del Catálogo de 2011, siguen la misma metodología que los de 1991, 2001, y 2006, con la única particularidad de que sólo identifican las Áreas Estadísticas Vulnerables, sin realizar el análisis urbanístico detallado que permitía identificar a partir de ellas los Barrios Vulnerables. En el Catálogo de 2011 se han delimitado AE-INMG (Área Estadística con concentraciones significativas de población inmigrante) y AEV (Áreas Estadísticas Vulnerables según los 3 Indicadores Básicos de Vulnerabilidad Urbana: IBVU Estudios, IBVU Vivienda o IBVU Paro). Estas delimitaciones son independientes y pueden superponerse para su análisis en el Visor del Catálogo.

En el caso del Indicador de Inmigración (I-INMG), para el desarrollo del estudio de 2011 se ha partido del análisis de la evolución de los Barrios con concentraciones significativas de población inmigrante identificados previamente en el año 2006, viendo primero si seguían o no cumpliendo esta condición en el año 2011. Posteriormente, se han identificado las nuevas Áreas Estadísticas con concentraciones significativas de población inmigrante (AE-INMG) no coincidentes con Barrios identificados en el Catálogo de 2006, incluyendo también las ciudades que no contaban con Barrios de este tipo en el año 2006.

Una vez identificadas las secciones censales que en 2011 superan los umbrales de referencia del Indicador de Inmigración (I-INMG), se procede a agrupar estas secciones en Áreas Estadísticas con concentraciones significativas de población inmigrante (AE-INMG).

La metodología detallada completa puede consultarse en:

https://apps.fomento.gob.es/BarriosVulnerables/static/adjunto/Sintesis_metodologica_general_catalogo_bbvv.pdf

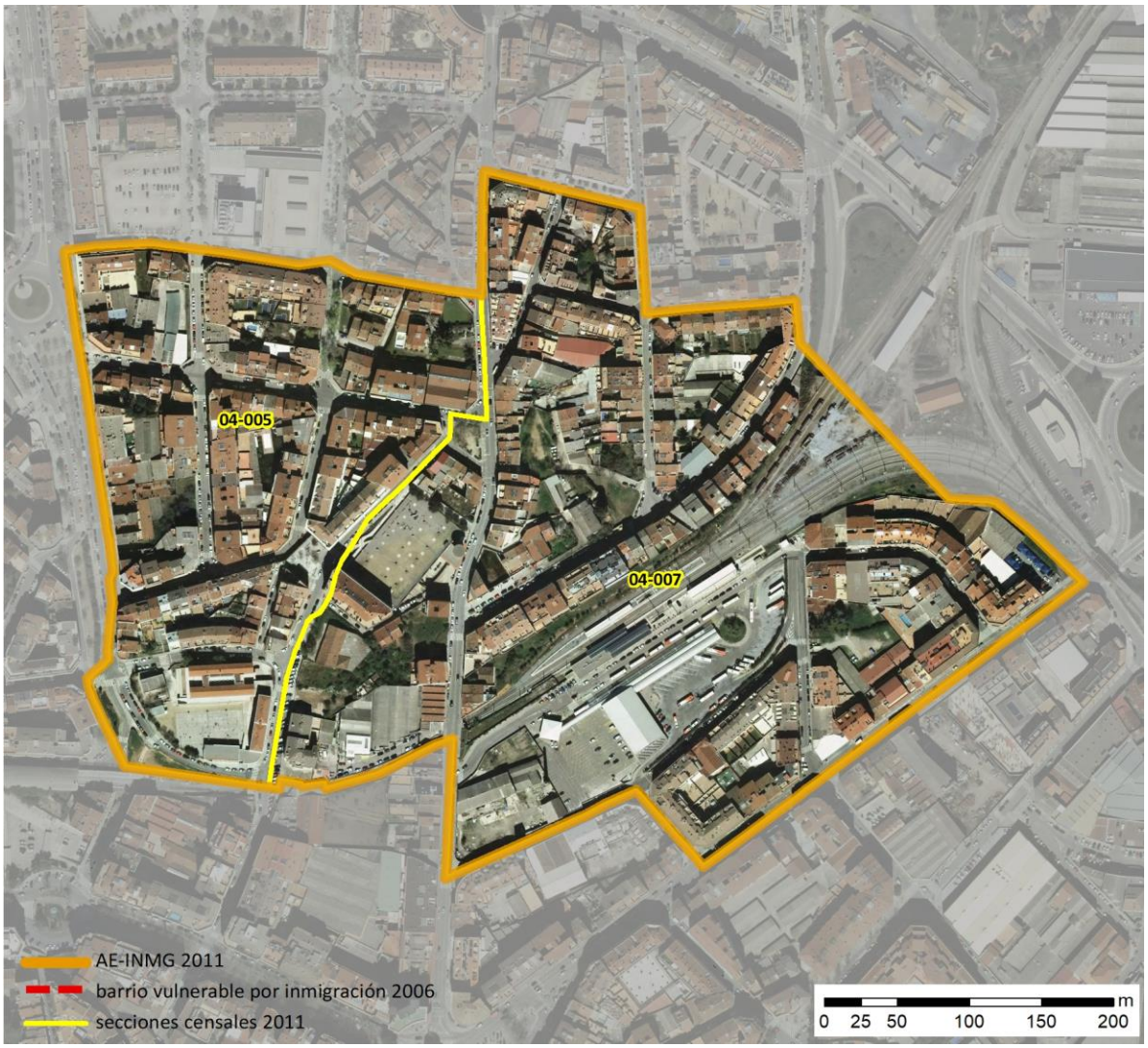

Localización en detalle del AE-INMG

Datos básicos del AE-INMG (1)

Población total	4.265
Población nacida en el extranjero total	1.140
Población nacida en el extranjero (excepto UE-15)	1.135
Densidad población (hab/Km²)	19.512,91
Superficie (ha)	21,86
Nº de secciones censales	2

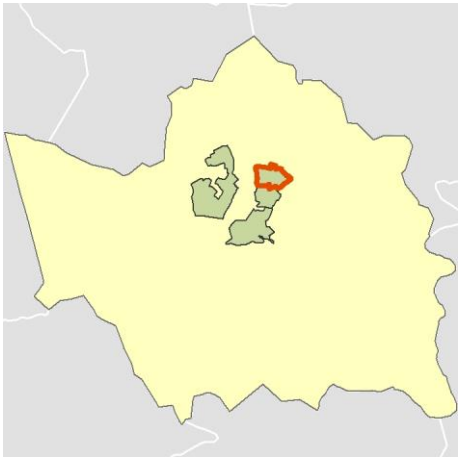

Localización del AE-INMG dentro del término municipal

	Valor del AE-INMG	Valor de referencia (2)
INDICADOR DE INMIGRACIÓN (I-INMG) (3)	**26,61 %**	20,00%

(1) Área Estadística con concentraciones significativas de población inmigrante (AE-INMG)

(2) Valor que se ha tomado como referencia para este estudio

(3) Indicador de Inmigración: (I-INMG): Porcentaje de población nacida en países no pertenecientes a la UE-14, respecto a la población total. Se calcula restando al número total de nacidos en el extranjero, los nacidos en los países de la UE-14: Alemania; Austria; Bélgica; Dinamarca; Finlandia; Francia; Reino Unido; Grecia; Irlanda; Italia; Luxemburgo; Países Bajos; Portugal; y Suecia.

Datos sociodemográficos (Censo 2011)	Sección censal 0811304005		AE-INMG 0811302	
	Valores absolutos	%	Valores absolutos	%
Población total	1.465		4.265	
Población nacida en el extranjero total	380	25,94	1.140	26,73
Población nacida en el extranjero (excepto UE-15)	380	25,94	1.135	26,61

	Sección	AE-INMG	Municipio	Comunidad Autónoma	España
INDICADOR DE INMIGRACIÓN (I-INMG)	25,94	26,61	16,49	13,60	9,99
INDICADORES BÁSICOS DE VULNERABILIDAD URBANA (IBVU) (4)					
IBVU Estudios (5)	7,59	10,24	10,27	10,02	10,92
IBVU Vivienda (6)	13,85	5,61	13,24	7,60	6,99
IBVU Paro (7)	21,85	34,83	28,33	25,75	29,64

(4) Además del Indicador de Inmigración (I-INMG) se ofrecen los valores de los 3 Indicadores Básicos de Vulnerabilidad Urbana (IBVU) para poder analizar la situación de cada sección censal y AE-INMG en relación con los valores de referencia de vulnerabilidad para estos 3 indicadores.

(5) IBVU Estudios: Porcentaje de población analfabeta y sin estudios de 16 años o más, sobre el total de población de 16 años o más. Valor de referencia de vulnerabilidad (2011): 16,38%.

(6) IBVU Vivienda: Porcentaje de viviendas familiares (principales, secundarias, vacías) en edificios en estado en estado ruinoso, malo o deficiente, sobre el total de viviendas familiares (principales, secundarias, vacías). Valor de referencia de vulnerabilidad (2011): 17,50 %.

(7) IBVU Paro: Porcentaje de la población de 16 años o más en situación de paro, respecto al total de población activa de 16 años o más. Valor de referencia de vulnerabilidad (2011): 42,33 %.

Definiciones

ÁREA ESTADÍSTICA CON CONCENTRACIONES SIGNIFICATIVAS DE POBLACIÓN INMIGRANTE (AE-INMG)

Agrupación de secciones censales colindantes y de cierta homogeneidad urbanística, de entre 3.500 y 15.000 habitantes en las que el valor de Indicador de Inmigración (I-INMG) del conjunto supera el valor establecido como referencia (20%).

INDICADOR DE INMIGRACIÓN (I-INMG)

Porcentaje de población nacida en países no pertenecientes a la UE-14, respecto a la población total. Se calcula restando al número total de nacidos en el extranjero, los nacidos en los países de la UE-14: Alemania; Austria; Bélgica; Dinamarca; Finlandia; Francia; Reino Unido; Grecia; Irlanda; Italia; Luxemburgo; Países Bajos; Portugal; y Suecia.

Síntesis Metodológica

El cuerpo de estudio del Catálogo de Barrios Vulnerables de 2011 sigue el criterio establecido en los Catálogos anteriores: centrándose en los municipios mayores de 50.000 habitantes y capitales de provincia. Los trabajos del Catálogo de 2011, siguen la misma metodología que los de 1991, 2001, y 2006, con la única particularidad de que sólo identifican las Áreas Estadísticas Vulnerables, sin realizar el análisis urbanístico detallado que permitía identificar a partir de ellas los Barrios Vulnerables. En el Catálogo de 2011 se han delimitado AE-INMG (Área Estadística con concentraciones significativas de población inmigrante) y AEV (Áreas Estadísticas Vulnerables según los 3 Indicadores Básicos de Vulnerabilidad Urbana: IBVU Estudios, IBVU Vivienda o IBVU Paro). Estas delimitaciones son independientes y pueden superponerse para su análisis en el Visor del Catálogo.

En el caso del Indicador de Inmigración (I-INMG), para el desarrollo del estudio de 2011 se ha partido del análisis de la evolución de los Barrios con concentraciones significativas de población inmigrante identificados previamente en el año 2006, viendo primero si seguían o no cumpliendo esta condición en el año 2011. Posteriormente, se han identificado las nuevas Áreas Estadísticas con concentraciones significativas de población inmigrante (AE-INMG) no coincidentes con Barrios identificados en el Catálogo de 2006, incluyendo también las ciudades que no contaban con Barrios de este tipo en el año 2006.

Una vez identificadas las secciones censales que en 2011 superan los umbrales de referencia del Indicador de Inmigración (I-INMG), se procede a agrupar estas secciones en Áreas Estadísticas con concentraciones significativas de población inmigrante (AE-INMG).

La metodología detallada completa puede consultarse en:

https://apps.fomento.gob.es/BarriosVulnerables/static/adjunto/Sintesis_metodologica_general_catalogo_bbvv.pdf

Datos sociodemográficos (Censo 2011)	Sección censal 0811304007		AE-INMG 0811302	
	Valores absolutos	%	Valores absolutos	%
Población total	2.800		4.265	
Población nacida en el extranjero total	760	27,14	1.140	26,73
Población nacida en el extranjero (excepto UE-15)	755	26,96	1.135	26,61

	Sección	AE-INMG	Municipio	Comunidad Autónoma	España
INDICADOR DE INMIGRACIÓN (I-INMG)	26,96	26,61	16,49	13,60	9,99
INDICADORES BÁSICOS DE VULNERABILIDAD URBANA (IBVU) (4)					
IBVU Estudios (5)	11,56	10,24	10,27	10,02	10,92
IBVU Vivienda (6)	0,00	5,61	13,24	7,60	6,99
IBVU Paro (7)	39,57	34,83	28,33	25,75	29,64

(4) Además del Indicador de Inmigración (I-INMG) se ofrecen los valores de los 3 Indicadores Básicos de Vulnerabilidad Urbana (IBVU) para poder analizar la situación de cada sección censal y AE-INMG en relación con los valores de referencia de vulnerabilidad para estos 3 indicadores.

(5) IBVU Estudios: Porcentaje de población analfabeta y sin estudios de 16 años o más, sobre el total de población de 16 años o más. Valor de referencia de vulnerabilidad (2011): 16,38%.

(6) IBVU Vivienda: Porcentaje de viviendas familiares (principales, secundarias, vacías) en edificios en estado en estado ruinoso, malo o deficiente, sobre el total de viviendas familiares (principales, secundarias, vacías). Valor de referencia de vulnerabilidad (2011): 17,50 %.

(7) IBVU Paro: Porcentaje de la población de 16 años o más en situación de paro, respecto al total de población activa de 16 años o más. Valor de referencia de vulnerabilidad (2011): 42,33 %.

Definiciones

ÁREA ESTADÍSTICA CON CONCENTRACIONES SIGNIFICATIVAS DE POBLACIÓN INMIGRANTE (AE-INMG)

Agrupación de secciones censales colindantes y de cierta homogeneidad urbanística, de entre 3.500 y 15.000 habitantes en las que el valor de Indicador de Inmigración (I-INMG) del conjunto supera el valor establecido como referencia (20%).

INDICADOR DE INMIGRACIÓN (I-INMG)

Porcentaje de población nacida en países no pertenecientes a la UE-14, respecto a la población total. Se calcula restando al número total de nacidos en el extranjero, los nacidos en los países de la UE-14: Alemania; Austria; Bélgica; Dinamarca; Finlandia; Francia; Reino Unido; Grecia; Irlanda; Italia; Luxemburgo; Países Bajos; Portugal; y Suecia.

Síntesis Metodológica

El cuerpo de estudio del Catálogo de Barrios Vulnerables de 2011 sigue el criterio establecido en los Catálogos anteriores: centrándose en los municipios mayores de 50.000 habitantes y capitales de provincia. Los trabajos del Catálogo de 2011, siguen la misma metodología que los de 1991, 2001, y 2006, con la única particularidad de que sólo identifican las Áreas Estadísticas Vulnerables, sin realizar el análisis urbanístico detallado que permitía identificar a partir de ellas los Barrios Vulnerables. En el Catálogo de 2011 se han delimitado AE-INMG (Área Estadística con concentraciones significativas de población inmigrante) y AEV (Áreas Estadísticas Vulnerables según los 3 Indicadores Básicos de Vulnerabilidad Urbana: IBVU Estudios, IBVU Vivienda o IBVU Paro). Estas delimitaciones son independientes y pueden superponerse para su análisis en el Visor del Catálogo.

En el caso del Indicador de Inmigración (I-INMG), para el desarrollo del estudio de 2011 se ha partido del análisis de la evolución de los Barrios con concentraciones significativas de población inmigrante identificados previamente en el año 2006, viendo primero si seguían o no cumpliendo esta condición en el año 2011. Posteriormente, se han identificado las nuevas Áreas Estadísticas con concentraciones significativas de población inmigrante (AE-INMG) no coincidentes con Barrios identificados en el Catálogo de 2006, incluyendo también las ciudades que no contaban con Barrios de este tipo en el año 2006.

Una vez identificadas las secciones censales que en 2011 superan los umbrales de referencia del Indicador de Inmigración (I-INMG), se procede a agrupar estas secciones en Áreas Estadísticas con concentraciones significativas de población inmigrante (AE-INMG).

La metodología detallada completa puede consultarse en:

https://apps.fomento.gob.es/BarriosVulnerables/static/adjunto/Sintesis_metodologica_general_catalogo_bbvv.pdf

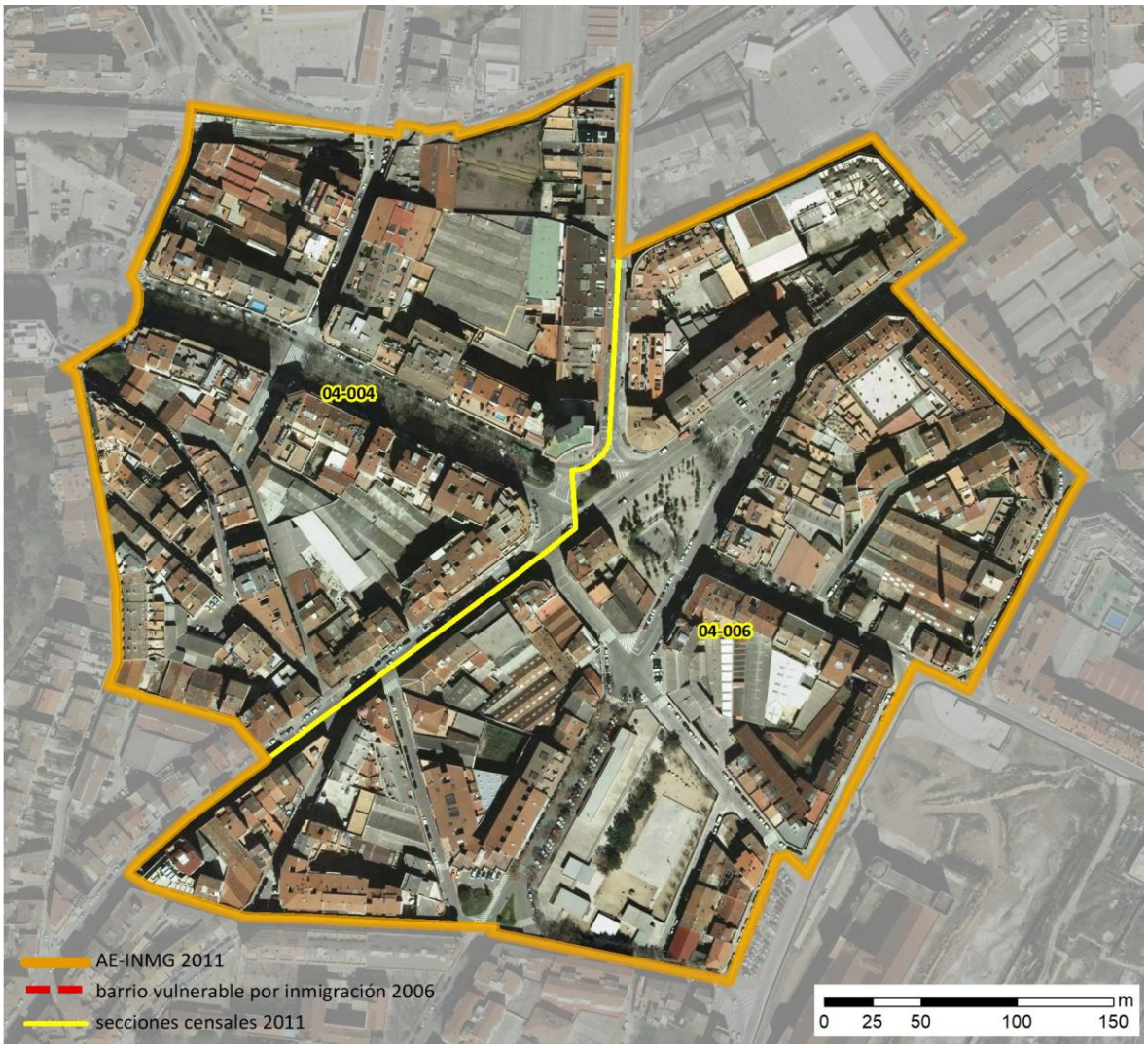

Localización en detalle del AE-INMG

Datos básicos del AE-INMG (1)

Población total	3.850
Población nacida en el extranjero total	1.030
Población nacida en el extranjero (excepto UE-15)	1.030
Densidad población (hab/Km²)	22.265,26
Superficie (ha)	17,29
Nº de secciones censales	2

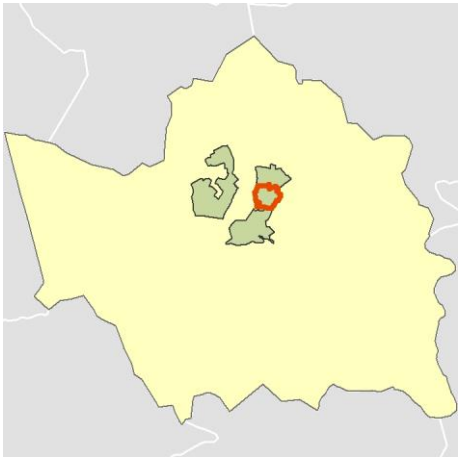

Localización del AE-INMG dentro del término municipal

	Valor del AE-INMG	Valor de referencia (2)
INDICADOR DE INMIGRACIÓN (I-INMG) (3)	**26,75 %**	20,00%

(1) Área Estadística con concentraciones significativas de población inmigrante (AE-INMG)

(2) Valor que se ha tomado como referencia para este estudio

(3) Indicador de Inmigración: (I-INMG): Porcentaje de población nacida en países no pertenecientes a la UE-14, respecto a la población total. Se calcula restando al número total de nacidos en el extranjero, los nacidos en los países de la UE-14: Alemania; Austria; Bélgica; Dinamarca; Finlandia; Francia; Reino Unido; Grecia; Irlanda; Italia; Luxemburgo; Países Bajos; Portugal; y Suecia.

Datos sociodemográficos (Censo 2011)	Sección censal 0811304004		AE-INMG 0811303	
	Valores absolutos	%	Valores absolutos	%
Población total	2.095		3.850	
Población nacida en el extranjero total	785	37,47	1.030	26,75
Población nacida en el extranjero (excepto UE-15)	785	37,47	1.030	26,75

	Sección	AE-INMG	Municipio	Comunidad Autónoma	España
INDICADOR DE INMIGRACIÓN (I-INMG)	37,47	26,75	16,49	13,60	9,99
INDICADORES BÁSICOS DE VULNERABILIDAD URBANA (IBVU) (4)					
IBVU Estudios (5)	0,88	2,24	10,27	10,02	10,92
IBVU Vivienda (6)	12,50	12,75	13,24	7,60	6,99
IBVU Paro (7)	52,40	34,85	28,33	25,75	29,64

(4) Además del Indicador de Inmigración (I-INMG) se ofrecen los valores de los 3 Indicadores Básicos de Vulnerabilidad Urbana (IBVU) para poder analizar la situación de cada sección censal y AE-INMG en relación con los valores de referencia de vulnerabilidad para estos 3 indicadores.

(5) IBVU Estudios: Porcentaje de población analfabeta y sin estudios de 16 años o más, sobre el total de población de 16 años o más. Valor de referencia de vulnerabilidad (2011): 16,38%.

(6) IBVU Vivienda: Porcentaje de viviendas familiares (principales, secundarias, vacías) en edificios en estado en estado ruinoso, malo o deficiente, sobre el total de viviendas familiares (principales, secundarias, vacías). Valor de referencia de vulnerabilidad (2011): 17,50 %.

(7) IBVU Paro: Porcentaje de la población de 16 años o más en situación de paro, respecto al total de población activa de 16 años o más. Valor de referencia de vulnerabilidad (2011): 42,33 %.

Definiciones

ÁREA ESTADÍSTICA CON CONCENTRACIONES SIGNIFICATIVAS DE POBLACIÓN INMIGRANTE (AE-INMG)

Agrupación de secciones censales colindantes y de cierta homogeneidad urbanística, de entre 3.500 y 15.000 habitantes en las que el valor de Indicador de Inmigración (I-INMG) del conjunto supera el valor establecido como referencia (20%).

INDICADOR DE INMIGRACIÓN (I-INMG)

Porcentaje de población nacida en países no pertenecientes a la UE-14, respecto a la población total. Se calcula restando al número total de nacidos en el extranjero, los nacidos en los países de la UE-14: Alemania; Austria; Bélgica; Dinamarca; Finlandia; Francia; Reino Unido; Grecia; Irlanda; Italia; Luxemburgo; Países Bajos; Portugal; y Suecia.

Síntesis Metodológica

El cuerpo de estudio del Catálogo de Barrios Vulnerables de 2011 sigue el criterio establecido en los Catálogos anteriores: centrándose en los municipios mayores de 50.000 habitantes y capitales de provincia. Los trabajos del Catálogo de 2011, siguen la misma metodología que los de 1991, 2001, y 2006, con la única particularidad de que sólo identifican las Áreas Estadísticas Vulnerables, sin realizar el análisis urbanístico detallado que permitía identificar a partir de ellas los Barrios Vulnerables. En el Catálogo de 2011 se han delimitado AE-INMG (Área Estadística con concentraciones significativas de población inmigrante) y AEV (Áreas Estadísticas Vulnerables según los 3 Indicadores Básicos de Vulnerabilidad Urbana: IBVU Estudios, IBVU Vivienda o IBVU Paro). Estas delimitaciones son independientes y pueden superponerse para su análisis en el Visor del Catálogo.

En el caso del Indicador de Inmigración (I-INMG), para el desarrollo del estudio de 2011 se ha partido del análisis de la evolución de los Barrios con concentraciones significativas de población inmigrante identificados previamente en el año 2006, viendo primero si seguían o no cumpliendo esta condición en el año 2011. Posteriormente, se han identificado las nuevas Áreas Estadísticas con concentraciones significativas de población inmigrante (AE-INMG) no coincidentes con Barrios identificados en el Catálogo de 2006, incluyendo también las ciudades que no contaban con Barrios de este tipo en el año 2006.

Una vez identificadas las secciones censales que en 2011 superan los umbrales de referencia del Indicador de Inmigración (I-INMG), se procede a agrupar estas secciones en Áreas Estadísticas con concentraciones significativas de población inmigrante (AE-INMG).

La metodología detallada completa puede consultarse en:

https://apps.fomento.gob.es/BarriosVulnerables/static/adjunto/Sintesis_metodologica_general_catalogo_bbvv.pdf

Datos sociodemográficos (Censo 2011)	Sección censal 0811304006		AE-INMG 0811303	
	Valores absolutos	%	Valores absolutos	%
Población total	1.755		3.850	
Población nacida en el extranjero total	245	13,96	1.030	26,75
Población nacida en el extranjero (excepto UE-15)	245	13,96	1.030	26,75

	Sección	AE-INMG	Municipio	Comunidad Autónoma	España
INDICADOR DE INMIGRACIÓN (I-INMG)	13,96	26,75	16,49	13,60	9,99
INDICADORES BÁSICOS DE VULNERABILIDAD URBANA (IBVU) (4)					
IBVU Estudios (5)	3,90	2,24	10,27	10,02	10,92
IBVU Vivienda (6)	13,02	12,75	13,24	7,60	6,99
IBVU Paro (7)	10,78	34,85	28,33	25,75	29,64

(4) Además del Indicador de Inmigración (I-INMG) se ofrecen los valores de los 3 Indicadores Básicos de Vulnerabilidad Urbana (IBVU) para poder analizar la situación de cada sección censal y AE-INMG en relación con los valores de referencia de vulnerabilidad para estos 3 indicadores.

(5) IBVU Estudios: Porcentaje de población analfabeta y sin estudios de 16 años o más, sobre el total de población de 16 años o más. Valor de referencia de vulnerabilidad (2011): 16,38%.

(6) IBVU Vivienda: Porcentaje de viviendas familiares (principales, secundarias, vacías) en edificios en estado en estado ruinoso, malo o deficiente, sobre el total de viviendas familiares (principales, secundarias, vacías). Valor de referencia de vulnerabilidad (2011): 17,50 %.

(7) IBVU Paro: Porcentaje de la población de 16 años o más en situación de paro, respecto al total de población activa de 16 años o más. Valor de referencia de vulnerabilidad (2011): 42,33 %.

Definiciones

ÁREA ESTADÍSTICA CON CONCENTRACIONES SIGNIFICATIVAS DE POBLACIÓN INMIGRANTE (AE-INMG)

Agrupación de secciones censales colindantes y de cierta homogeneidad urbanística, de entre 3.500 y 15.000 habitantes en las que el valor de Indicador de Inmigración (I-INMG) del conjunto supera el valor establecido como referencia (20%).

INDICADOR DE INMIGRACIÓN (I-INMG)

Porcentaje de población nacida en países no pertenecientes a la UE-14, respecto a la población total. Se calcula restando al número total de nacidos en el extranjero, los nacidos en los países de la UE-14: Alemania; Austria; Bélgica; Dinamarca; Finlandia; Francia; Reino Unido; Grecia; Irlanda; Italia; Luxemburgo; Países Bajos; Portugal; y Suecia.

Síntesis Metodológica

El cuerpo de estudio del Catálogo de Barrios Vulnerables de 2011 sigue el criterio establecido en los Catálogos anteriores: centrándose en los municipios mayores de 50.000 habitantes y capitales de provincia. Los trabajos del Catálogo de 2011, siguen la misma metodología que los de 1991, 2001, y 2006, con la única particularidad de que sólo identifican las Áreas Estadísticas Vulnerables, sin realizar el análisis urbanístico detallado que permitía identificar a partir de ellas los Barrios Vulnerables. En el Catálogo de 2011 se han delimitado AE-INMG (Área Estadística con concentraciones significativas de población inmigrante) y AEV (Áreas Estadísticas Vulnerables según los 3 Indicadores Básicos de Vulnerabilidad Urbana: IBVU Estudios, IBVU Vivienda o IBVU Paro). Estas delimitaciones son independientes y pueden superponerse para su análisis en el Visor del Catálogo.

En el caso del Indicador de Inmigración (I-INMG), para el desarrollo del estudio de 2011 se ha partido del análisis de la evolución de los Barrios con concentraciones significativas de población inmigrante identificados previamente en el año 2006, viendo primero si seguían o no cumpliendo esta condición en el año 2011. Posteriormente, se han identificado las nuevas Áreas Estadísticas con concentraciones significativas de población inmigrante (AE-INMG) no coincidentes con Barrios identificados en el Catálogo de 2006, incluyendo también las ciudades que no contaban con Barrios de este tipo en el año 2006.

Una vez identificadas las secciones censales que en 2011 superan los umbrales de referencia del Indicador de Inmigración (I-INMG), se procede a agrupar estas secciones en Áreas Estadísticas con concentraciones significativas de población inmigrante (AE-INMG).

La metodología detallada completa puede consultarse en:

https://apps.fomento.gob.es/BarriosVulnerables/static/adjunto/Sintesis_metodologica_general_catalogo_bbvv.pdf

Catálogo de Barrios Vulnerables 2011

Resumen y datos básicos de Barrios de Inmigración 2011

MINISTERIO DE TRANSPORTES, MOVILIDAD Y AGENDA URBANA

UNIVERSIDAD POLITÉCNICA DE MADRID

Comunidad Autónoma **Cataluña**

Municipio 08121 Mataró **BBINM 2011**

	BBINM 2011					
	BBINM 2001		AE-INM Nuevas		TOTAL	
	Nº	POB.	Nº	POB.	Nº	POB.
Total Barrios Inmigración	1	6.510	2	22.710	**3**	**29.220**
Población total municipio						**123.367**
% Población en BBINM						**23,7%**
Formas de crecimiento (1)						
Casco histórico						
Ensanche						
Parcelación periférica	2	22.710			2	22.710
Ciudad jardín						
Promoción pública 40-60						
Promoción 60-75						
Promoción pública 75-90						
Promoción privada 75-90						
Pueblo anexionado						
Media mixta						
Periferia mixta						
Parcelación marginal						
Disperso						
Promociones 1991-2011						
No asignada*			1	6.510	1	6.510
Niveles de inmigración (2)						
B (VR - 4MN)	2	22.710	1	6.510	3	29.220
C (4MN - 8MN)						
D (>8MN)						

BBINM: Barrios con concentraciones significativas de población inmigrante. AE-INM: Áreas Estadísticas con concentraciones significativas de población inmigrante. Nº: número de barrios y áreas estadísticas detectados. POB.: Población residente en barrios o áreas estadísticas.

(1) Morfotipología predominante en los tejidos de los barrios delimitados.

* Para las AE-INM nuevas en 2011 sólo se asignó forma de crecimiento en las ciudades mayores de 300 mil habitantes

(2) Niveles de inmigración. VR: valor de referencia: 20% de población no UE-15. MN: Media nacional en cada año (8,77% en 2006 y 10,34% en 2011 para las ciudades mayores de 50 mil habitantes y capitales de provincia).



GOBIERNO DE ESPAÑA · MINISTERIO DE FOMENTO

UNIVERSIDAD POLITÉCNICA DE MADRID

MAPA DE ÁREAS ESTADÍSTICAS CON CONCENTRACIONES SIGNIFICATIVAS DE POBLACIÓN INMIGRANTE 2011

08121	Mataró

Población total del municipio	123.367
Población en AE-INMG 2011	29.220

Código-Nombre de AE-INMG 2011

0812101	0812101
08121001	Rocafonda
08121002	Cerdanyola

Catálogo de Barrios Vulnerables 2011. Barrios de inmigración

Listado de Barrios y Áreas Estadísticas con concentraciones significativas de población inmigrante e indicadores básicos*

MINISTERIO DE TRANSPORTES, MOVILIDAD Y AGENDA URBANA

POLITÉCNICA

UNIVERSIDAD POLITÉCNICA DE MADRID

Cataluña

08121 Mataró

			POBLACIÓN Y VIVIENDAS			INDICADOR	
CODBINM	*DENBINM*	*FORMA DE CRECIMIENTO*	*POBL*	*VIV TOT*	*VIV PPAL*	*IINM*	*NIVEL*
08121001	Rocafonda	Parcelación Periférica	17.115	6.675	5.695	34,06	**B**
08121002	Cerdanyola	Parcelación Periférica	5.595	2.285	1.925	20,11	**B**
0812101	0812101		6.510	2.365	2.220	30,41	**B**
TOTAL	**3 Barrios y AE de Inmigración**		**29.220**	**11.325**	**9.840**		

* El Catálogo de 2011 se compone de barrios urbanísticos de 2006 (BBINM) en los que continuaba existiendo un área estadística que superaba el valor de referencia del indicador de 2011, y nuevas áreas estadísticas (AE-INM) sin relación con los barrios delimitados en 2006.

CODBINM: Código de Barrio con concentraciones significativas de población inmigrante (BINM): 8 dígitos: 5 código municipio + 3 código de barrio**.** Código de Área Estadística con concentraciones significativas de población inmigrante (AE-INM): 7 dígitos: 5 código de municipio + 2 código de área.

DENBV: Denominación de BINM 2006 que continúa siendo vulnerable en 2011. Las AE-INM nuevas no tienen denominación, sólo código.

FORMA DE CRECIMIENTO: Morfotipología del tejido predominante en el barrio. Para las AE-INM nuevas en 2011 sólo se asignó forma de crecimiento en las ciudades mayores de 300 mil habitantes.

POBL: Población total según Censo 2011. Sombreados en amarillo los valores <3.500 hab. y en rojo los >15.000 hab.

VIV TOT: Viviendas totales según Censo 2011.

VIV PPAL: Viviendas principales según Censo 2011.

IINM: Indicador de Inmigración. Porcentaje de población extranjera procedente de países no pertenecientes a la UE-15 respecto a la población total. MN: Media nacional: 10,34% en 2011 para las ciudades mayores de 50 mil habitantes y capitales de provincia. VR: Valor de referencia: 20%.

NIVEL: Niveles de inmigración. B (VR - 4MN). C (4MN - 8MN). D (>8MN)**.**

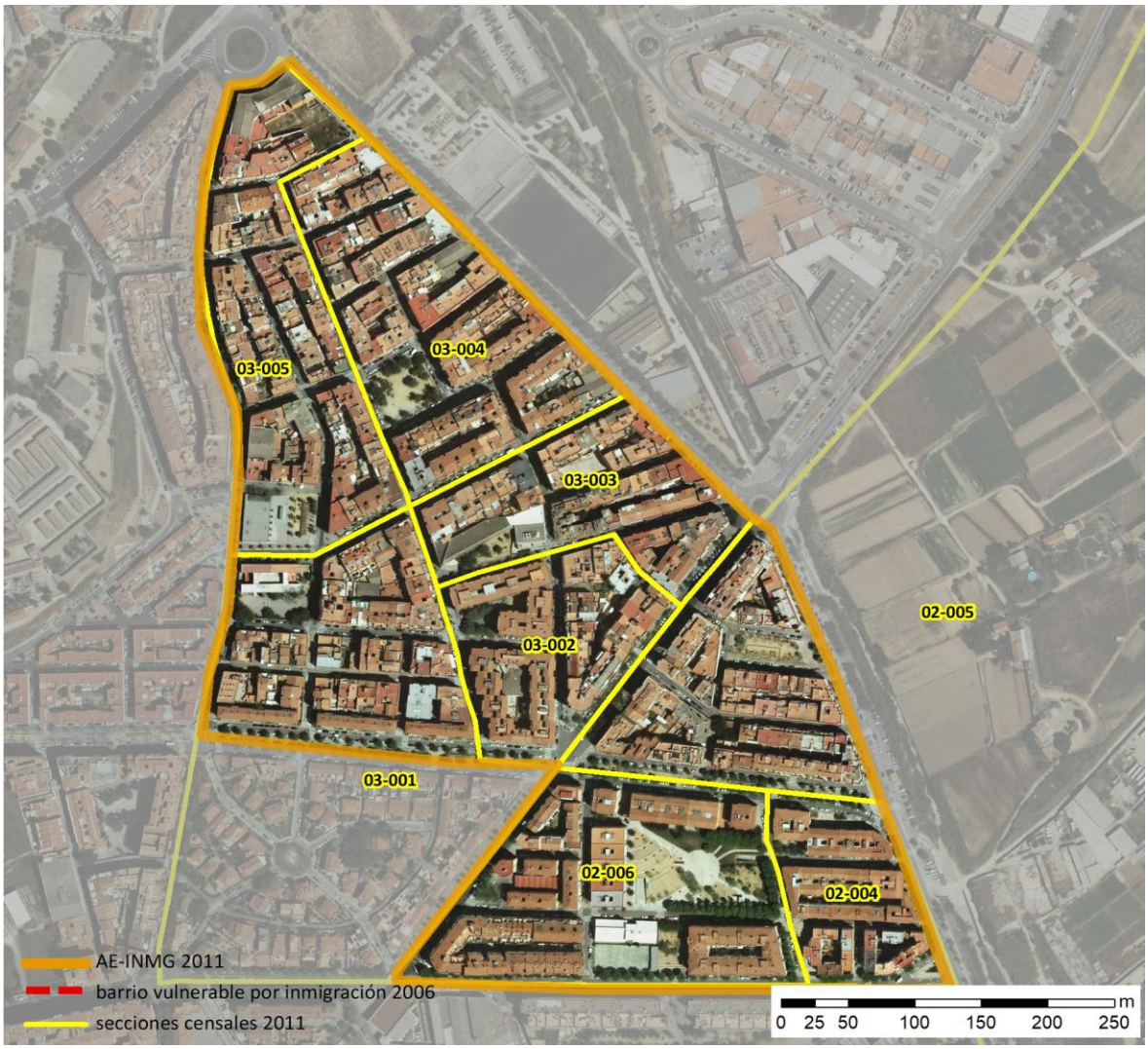

Localización en detalle del AE-INMG

Datos básicos del AE-INMG (1)

Población total	17.115
Población nacida en el extranjero total	5.970
Población nacida en el extranjero (excepto UE-15)	5.830
Densidad población (hab/Km²)	3.159,11
Superficie (ha)	541,77
Nº de secciones censales	8

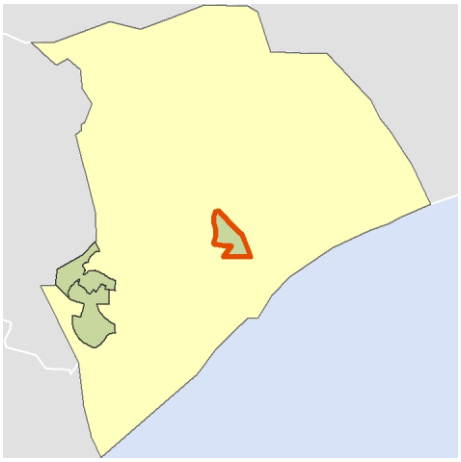

Localización del AE-INMG dentro del término municipal

	Valor del AE-INMG	Valor de referencia (2)
INDICADOR DE INMIGRACIÓN (I-INMG) (3)	**34,06 %**	20,00%

(1) Área Estadística con concentraciones significativas de población inmigrante (AE-INMG)

(2) Valor que se ha tomado como referencia para este estudio

(3) Indicador de Inmigración: (I-INMG): Porcentaje de población nacida en países no pertenecientes a la UE-14, respecto a la población total. Se calcula restando al número total de nacidos en el extranjero, los nacidos en los países de la UE-14: Alemania; Austria; Bélgica; Dinamarca; Finlandia; Francia; Reino Unido; Grecia; Irlanda; Italia; Luxemburgo; Países Bajos; Portugal; y Suecia.

Datos sociodemográficos (Censo 2011)	Sección censal 0812102004 Valores absolutos	%	AE-INMG 08121001 Valores absolutos	%
Población total	1.365		17.115	
Población nacida en el extranjero total	470	34,43	5.970	34,88
Población nacida en el extranjero (excepto UE-15)	470	34,43	5.830	34,06

	Sección	AE-INMG	Municipio	Comunidad Autónoma	España
INDICADOR DE INMIGRACIÓN (I-INMG)	34,43	34,06	13,93	13,60	9,99
INDICADORES BÁSICOS DE VULNERABILIDAD URBANA (IBVU) (4)					
IBVU Estudios (5)	30,73	20,11	13,85	10,02	10,92
IBVU Vivienda (6)	0,00	0,00	9,80	7,60	6,99
IBVU Paro (7)	s.d.	s.d.	33,52	25,75	29,64

(4) Además del Indicador de Inmigración (I-INMG) se ofrecen los valores de los 3 Indicadores Básicos de Vulnerabilidad Urbana (IBVU) para poder analizar la situación de cada sección censal y AE-INMG en relación con los valores de referencia de vulnerabilidad para estos 3 indicadores.

(5) IBVU Estudios: Porcentaje de población analfabeta y sin estudios de 16 años o más, sobre el total de población de 16 años o más. Valor de referencia de vulnerabilidad (2011): 16,38%.

(6) IBVU Vivienda: Porcentaje de viviendas familiares (principales, secundarias, vacías) en edificios en estado en estado ruinoso, malo o deficiente, sobre el total de viviendas familiares (principales, secundarias, vacías). Valor de referencia de vulnerabilidad (2011): 17,50 %.

(7) IBVU Paro: Porcentaje de la población de 16 años o más en situación de paro, respecto al total de población activa de 16 años o más. Valor de referencia de vulnerabilidad (2011): 42,33 %.

Definiciones

ÁREA ESTADÍSTICA CON CONCENTRACIONES SIGNIFICATIVAS DE POBLACIÓN INMIGRANTE (AE-INMG)

Agrupación de secciones censales colindantes y de cierta homogeneidad urbanística, de entre 3.500 y 15.000 habitantes en las que el valor de Indicador de Inmigración (I-INMG) del conjunto supera el valor establecido como referencia (20%).

INDICADOR DE INMIGRACIÓN (I-INMG)

Porcentaje de población nacida en países no pertenecientes a la UE-14, respecto a la población total. Se calcula restando al número total de nacidos en el extranjero, los nacidos en los países de la UE-14: Alemania; Austria; Bélgica; Dinamarca; Finlandia; Francia; Reino Unido; Grecia; Irlanda; Italia; Luxemburgo; Países Bajos; Portugal; y Suecia.

Síntesis Metodológica

El cuerpo de estudio del Catálogo de Barrios Vulnerables de 2011 sigue el criterio establecido en los Catálogos anteriores: centrándose en los municipios mayores de 50.000 habitantes y capitales de provincia. Los trabajos del Catálogo de 2011, siguen la misma metodología que los de 1991, 2001, y 2006, con la única particularidad de que sólo identifican las Áreas Estadísticas Vulnerables, sin realizar el análisis urbanístico detallado que permitía identificar a partir de ellas los Barrios Vulnerables. En el Catálogo de 2011 se han delimitado AE-INMG (Área Estadística con concentraciones significativas de población inmigrante) y AEV (Áreas Estadísticas Vulnerables según los 3 Indicadores Básicos de Vulnerabilidad Urbana: IBVU Estudios, IBVU Vivienda o IBVU Paro). Estas delimitaciones son independientes y pueden superponerse para su análisis en el Visor del Catálogo.

En el caso del Indicador de Inmigración (I-INMG), para el desarrollo del estudio de 2011 se ha partido del análisis de la evolución de los Barrios con concentraciones significativas de población inmigrante identificados previamente en el año 2006, viendo primero si seguían o no cumpliendo esta condición en el año 2011. Posteriormente, se han identificado las nuevas Áreas Estadísticas con concentraciones significativas de población inmigrante (AE-INMG) no coincidentes con Barrios identificados en el Catálogo de 2006, incluyendo también las ciudades que no contaban con Barrios de este tipo en el año 2006.

Una vez identificadas las secciones censales que en 2011 superan los umbrales de referencia del Indicador de Inmigración (I-INMG), se procede a agrupar estas secciones en Áreas Estadísticas con concentraciones significativas de población inmigrante (AE-INMG).

La metodología detallada completa puede consultarse en:

https://apps.fomento.gob.es/BarriosVulnerables/static/adjunto/Sintesis_metodologica_general_catalogo_bbvv.pdf

Datos sociodemográficos (Censo 2011)	Sección censal 0812102005 Valores absolutos	%	AE-INMG 08121001 Valores absolutos	%
Población total	1.915		17.115	
Población nacida en el extranjero total	285	14,88	5.970	34,88
Población nacida en el extranjero (excepto UE-15)	245	12,79	5.830	34,06

	Sección	AE-INMG	Municipio	Comunidad Autónoma	España
INDICADOR DE INMIGRACIÓN (I-INMG)	12,79	34,06	13,93	13,60	9,99
INDICADORES BÁSICOS DE VULNERABILIDAD URBANA (IBVU) (4)					
IBVU Estudios (5)	13,50	20,11	13,85	10,02	10,92
IBVU Vivienda (6)	0,00	0,00	9,80	7,60	6,99
IBVU Paro (7)	39,83	s.d.	33,52	25,75	29,64

(4) Además del Indicador de Inmigración (I-INMG) se ofrecen los valores de los 3 Indicadores Básicos de Vulnerabilidad Urbana (IBVU) para poder analizar la situación de cada sección censal y AE-INMG en relación con los valores de referencia de vulnerabilidad para estos 3 indicadores.

(5) IBVU Estudios: Porcentaje de población analfabeta y sin estudios de 16 años o más, sobre el total de población de 16 años o más. Valor de referencia de vulnerabilidad (2011): 16,38%.

(6) IBVU Vivienda: Porcentaje de viviendas familiares (principales, secundarias, vacías) en edificios en estado en estado ruinoso, malo o deficiente, sobre el total de viviendas familiares (principales, secundarias, vacías). Valor de referencia de vulnerabilidad (2011): 17,50 %.

(7) IBVU Paro: Porcentaje de la población de 16 años o más en situación de paro, respecto al total de población activa de 16 años o más. Valor de referencia de vulnerabilidad (2011): 42,33 %.

Definiciones

ÁREA ESTADÍSTICA CON CONCENTRACIONES SIGNIFICATIVAS DE POBLACIÓN INMIGRANTE (AE-INMG)

Agrupación de secciones censales colindantes y de cierta homogeneidad urbanística, de entre 3.500 y 15.000 habitantes en las que el valor de Indicador de Inmigración (I-INMG) del conjunto supera el valor establecido como referencia (20%).

INDICADOR DE INMIGRACIÓN (I-INMG)

Porcentaje de población nacida en países no pertenecientes a la UE-14, respecto a la población total. Se calcula restando al número total de nacidos en el extranjero, los nacidos en los países de la UE-14: Alemania; Austria; Bélgica; Dinamarca; Finlandia; Francia; Reino Unido; Grecia; Irlanda; Italia; Luxemburgo; Países Bajos; Portugal; y Suecia.

Síntesis Metodológica

El cuerpo de estudio del Catálogo de Barrios Vulnerables de 2011 sigue el criterio establecido en los Catálogos anteriores: centrándose en los municipios mayores de 50.000 habitantes y capitales de provincia. Los trabajos del Catálogo de 2011, siguen la misma metodología que los de 1991, 2001, y 2006, con la única particularidad de que sólo identifican las Áreas Estadísticas Vulnerables, sin realizar el análisis urbanístico detallado que permitía identificar a partir de ellas los Barrios Vulnerables. En el Catálogo de 2011 se han delimitado AE-INMG (Área Estadística con concentraciones significativas de población inmigrante) y AEV (Áreas Estadísticas Vulnerables según los 3 Indicadores Básicos de Vulnerabilidad Urbana: IBVU Estudios, IBVU Vivienda o IBVU Paro). Estas delimitaciones son independientes y pueden superponerse para su análisis en el Visor del Catálogo.

En el caso del Indicador de Inmigración (I-INMG), para el desarrollo del estudio de 2011 se ha partido del análisis de la evolución de los Barrios con concentraciones significativas de población inmigrante identificados previamente en el año 2006, viendo primero si seguían o no cumpliendo esta condición en el año 2011. Posteriormente, se han identificado las nuevas Áreas Estadísticas con concentraciones significativas de población inmigrante (AE-INMG) no coincidentes con Barrios identificados en el Catálogo de 2006, incluyendo también las ciudades que no contaban con Barrios de este tipo en el año 2006.

Una vez identificadas las secciones censales que en 2011 superan los umbrales de referencia del Indicador de Inmigración (I-INMG), se procede a agrupar estas secciones en Áreas Estadísticas con concentraciones significativas de población inmigrante (AE-INMG).

La metodología detallada completa puede consultarse en:

https://apps.fomento.gob.es/BarriosVulnerables/static/adjunto/Sintesis_metodologica_general_catalogo_bbvv.pdf

Datos sociodemográficos (Censo 2011)	Sección censal 0812102006 Valores absolutos	Sección censal 0812102006 %	AE-INMG 08121001 Valores absolutos	AE-INMG 08121001 %
Población total	2.095		17.115	
Población nacida en el extranjero total	745	35,56	5.970	34,88
Población nacida en el extranjero (excepto UE-15)	745	35,56	5.830	34,06

	Sección	AE-INMG	Municipio	Comunidad Autónoma	España
INDICADOR DE INMIGRACIÓN (I-INMG)	35,56	34,06	13,93	13,60	9,99
INDICADORES BÁSICOS DE VULNERABILIDAD URBANA (IBVU) (4)					
IBVU Estudios (5)	10,88	20,11	13,85	10,02	10,92
IBVU Vivienda (6)	0,00	0,00	9,80	7,60	6,99
IBVU Paro (7)	45,93	s.d.	33,52	25,75	29,64

(4) Además del Indicador de Inmigración (I-INMG) se ofrecen los valores de los 3 Indicadores Básicos de Vulnerabilidad Urbana (IBVU) para poder analizar la situación de cada sección censal y AE-INMG en relación con los valores de referencia de vulnerabilidad para estos 3 indicadores.

(5) IBVU Estudios: Porcentaje de población analfabeta y sin estudios de 16 años o más, sobre el total de población de 16 años o más. Valor de referencia de vulnerabilidad (2011): 16,38%.

(6) IBVU Vivienda: Porcentaje de viviendas familiares (principales, secundarias, vacías) en edificios en estado en estado ruinoso, malo o deficiente, sobre el total de viviendas familiares (principales, secundarias, vacías). Valor de referencia de vulnerabilidad (2011): 17,50 %.

(7) IBVU Paro: Porcentaje de la población de 16 años o más en situación de paro, respecto al total de población activa de 16 años o más. Valor de referencia de vulnerabilidad (2011): 42,33 %.

Definiciones

ÁREA ESTADÍSTICA CON CONCENTRACIONES SIGNIFICATIVAS DE POBLACIÓN INMIGRANTE (AE-INMG)

Agrupación de secciones censales colindantes y de cierta homogeneidad urbanística, de entre 3.500 y 15.000 habitantes en las que el valor de Indicador de Inmigración (I-INMG) del conjunto supera el valor establecido como referencia (20%).

INDICADOR DE INMIGRACIÓN (I-INMG)

Porcentaje de población nacida en países no pertenecientes a la UE-14, respecto a la población total. Se calcula restando al número total de nacidos en el extranjero, los nacidos en los países de la UE-14: Alemania; Austria; Bélgica; Dinamarca; Finlandia; Francia; Reino Unido; Grecia; Irlanda; Italia; Luxemburgo; Países Bajos; Portugal; y Suecia.

Síntesis Metodológica

El cuerpo de estudio del Catálogo de Barrios Vulnerables de 2011 sigue el criterio establecido en los Catálogos anteriores: centrándose en los municipios mayores de 50.000 habitantes y capitales de provincia. Los trabajos del Catálogo de 2011, siguen la misma metodología que los de 1991, 2001, y 2006, con la única particularidad de que sólo identifican las Áreas Estadísticas Vulnerables, sin realizar el análisis urbanístico detallado que permitía identificar a partir de ellas los Barrios Vulnerables. En el Catálogo de 2011 se han delimitado AE-INMG (Área Estadística con concentraciones significativas de población inmigrante) y AEV (Áreas Estadísticas Vulnerables según los 3 Indicadores Básicos de Vulnerabilidad Urbana: IBVU Estudios, IBVU Vivienda o IBVU Paro). Estas delimitaciones son independientes y pueden superponerse para su análisis en el Visor del Catálogo.

En el caso del Indicador de Inmigración (I-INMG), para el desarrollo del estudio de 2011 se ha partido del análisis de la evolución de los Barrios con concentraciones significativas de población inmigrante identificados previamente en el año 2006, viendo primero si seguían o no cumpliendo esta condición en el año 2011. Posteriormente, se han identificado las nuevas Áreas Estadísticas con concentraciones significativas de población inmigrante (AE-INMG) no coincidentes con Barrios identificados en el Catálogo de 2006, incluyendo también las ciudades que no contaban con Barrios de este tipo en el año 2006.

Una vez identificadas las secciones censales que en 2011 superan los umbrales de referencia del Indicador de Inmigración (I-INMG), se procede a agrupar estas secciones en Áreas Estadísticas con concentraciones significativas de población inmigrante (AE-INMG).

La metodología detallada completa puede consultarse en:

https://apps.fomento.gob.es/BarriosVulnerables/static/adjunto/Sintesis_metodologica_general_catalogo_bbvv.pdf

Datos sociodemográficos (Censo 2011)	Sección censal 0812103001 Valores absolutos	%	AE-INMG 08121001 Valores absolutos	%
Población total	2.285		17.115	
Población nacida en el extranjero total	890	38,95	5.970	34,88
Población nacida en el extranjero (excepto UE-15)	850	37,20	5.830	34,06

	Sección	AE-INMG	Municipio	Comunidad Autónoma	España
INDICADOR DE INMIGRACIÓN (I-INMG)	37,20	34,06	13,93	13,60	9,99
INDICADORES BÁSICOS DE VULNERABILIDAD URBANA (IBVU) (4)					
IBVU Estudios (5)	23,59	20,11	13,85	10,02	10,92
IBVU Vivienda (6)	0,00	0,00	9,80	7,60	6,99
IBVU Paro (7)	58,56	s.d.	33,52	25,75	29,64

(4) Además del Indicador de Inmigración (I-INMG) se ofrecen los valores de los 3 Indicadores Básicos de Vulnerabilidad Urbana (IBVU) para poder analizar la situación de cada sección censal y AE-INMG en relación con los valores de referencia de vulnerabilidad para estos 3 indicadores.

(5) IBVU Estudios: Porcentaje de población analfabeta y sin estudios de 16 años o más, sobre el total de población de 16 años o más. Valor de referencia de vulnerabilidad (2011): 16,38%.

(6) IBVU Vivienda: Porcentaje de viviendas familiares (principales, secundarias, vacías) en edificios en estado en estado ruinoso, malo o deficiente, sobre el total de viviendas familiares (principales, secundarias, vacías). Valor de referencia de vulnerabilidad (2011): 17,50 %.

(7) IBVU Paro: Porcentaje de la población de 16 años o más en situación de paro, respecto al total de población activa de 16 años o más. Valor de referencia de vulnerabilidad (2011): 42,33 %.

Definiciones

ÁREA ESTADÍSTICA CON CONCENTRACIONES SIGNIFICATIVAS DE POBLACIÓN INMIGRANTE (AE-INMG)

Agrupación de secciones censales colindantes y de cierta homogeneidad urbanística, de entre 3.500 y 15.000 habitantes en las que el valor de Indicador de Inmigración (I-INMG) del conjunto supera el valor establecido como referencia (20%).

INDICADOR DE INMIGRACIÓN (I-INMG)

Porcentaje de población nacida en países no pertenecientes a la UE-14, respecto a la población total. Se calcula restando al número total de nacidos en el extranjero, los nacidos en los países de la UE-14: Alemania; Austria; Bélgica; Dinamarca; Finlandia; Francia; Reino Unido; Grecia; Irlanda; Italia; Luxemburgo; Países Bajos; Portugal; y Suecia.

Síntesis Metodológica

El cuerpo de estudio del Catálogo de Barrios Vulnerables de 2011 sigue el criterio establecido en los Catálogos anteriores: centrándose en los municipios mayores de 50.000 habitantes y capitales de provincia. Los trabajos del Catálogo de 2011, siguen la misma metodología que los de 1991, 2001, y 2006, con la única particularidad de que sólo identifican las Áreas Estadísticas Vulnerables, sin realizar el análisis urbanístico detallado que permitía identificar a partir de ellas los Barrios Vulnerables. En el Catálogo de 2011 se han delimitado AE-INMG (Área Estadística con concentraciones significativas de población inmigrante) y AEV (Áreas Estadísticas Vulnerables según los 3 Indicadores Básicos de Vulnerabilidad Urbana: IBVU Estudios, IBVU Vivienda o IBVU Paro). Estas delimitaciones son independientes y pueden superponerse para su análisis en el Visor del Catálogo.

En el caso del Indicador de Inmigración (I-INMG), para el desarrollo del estudio de 2011 se ha partido del análisis de la evolución de los Barrios con concentraciones significativas de población inmigrante identificados previamente en el año 2006, viendo primero si seguían o no cumpliendo esta condición en el año 2011. Posteriormente, se han identificado las nuevas Áreas Estadísticas con concentraciones significativas de población inmigrante (AE-INMG) no coincidentes con Barrios identificados en el Catálogo de 2006, incluyendo también las ciudades que no contaban con Barrios de este tipo en el año 2006.

Una vez identificadas las secciones censales que en 2011 superan los umbrales de referencia del Indicador de Inmigración (I-INMG), se procede a agrupar estas secciones en Áreas Estadísticas con concentraciones significativas de población inmigrante (AE-INMG).

La metodología detallada completa puede consultarse en:

https://apps.fomento.gob.es/BarriosVulnerables/static/adjunto/Sintesis_metodologica_general_catalogo_bbvv.pdf

Datos sociodemográficos (Censo 2011)	Sección censal 0812103002 Valores absolutos	%	AE-INMG 08121001 Valores absolutos	%
Población total	2.110		17.115	
Población nacida en el extranjero total	950	45,02	5.970	34,88
Población nacida en el extranjero (excepto UE-15)	915	43,36	5.830	34,06

	Sección	AE-INMG	Municipio	Comunidad Autónoma	España
INDICADOR DE INMIGRACIÓN (I-INMG)	43,36	34,06	13,93	13,60	9,99
INDICADORES BÁSICOS DE VULNERABILIDAD URBANA (IBVU) (4)					
IBVU Estudios (5)	22,84	20,11	13,85	10,02	10,92
IBVU Vivienda (6)	0,00	0,00	9,80	7,60	6,99
IBVU Paro (7)	45,09	s.d.	33,52	25,75	29,64

(4) Además del Indicador de Inmigración (I-INMG) se ofrecen los valores de los 3 Indicadores Básicos de Vulnerabilidad Urbana (IBVU) para poder analizar la situación de cada sección censal y AE-INMG en relación con los valores de referencia de vulnerabilidad para estos 3 indicadores.

(5) IBVU Estudios: Porcentaje de población analfabeta y sin estudios de 16 años o más, sobre el total de población de 16 años o más. Valor de referencia de vulnerabilidad (2011): 16,38%.

(6) IBVU Vivienda: Porcentaje de viviendas familiares (principales, secundarias, vacías) en edificios en estado en estado ruinoso, malo o deficiente, sobre el total de viviendas familiares (principales, secundarias, vacías). Valor de referencia de vulnerabilidad (2011): 17,50 %.

(7) IBVU Paro: Porcentaje de la población de 16 años o más en situación de paro, respecto al total de población activa de 16 años o más. Valor de referencia de vulnerabilidad (2011): 42,33 %.

Definiciones

ÁREA ESTADÍSTICA CON CONCENTRACIONES SIGNIFICATIVAS DE POBLACIÓN INMIGRANTE (AE-INMG)

Agrupación de secciones censales colindantes y de cierta homogeneidad urbanística, de entre 3.500 y 15.000 habitantes en las que el valor de Indicador de Inmigración (I-INMG) del conjunto supera el valor establecido como referencia (20%).

INDICADOR DE INMIGRACIÓN (I-INMG)

Porcentaje de población nacida en países no pertenecientes a la UE-14, respecto a la población total. Se calcula restando al número total de nacidos en el extranjero, los nacidos en los países de la UE-14: Alemania; Austria; Bélgica; Dinamarca; Finlandia; Francia; Reino Unido; Grecia; Irlanda; Italia; Luxemburgo; Países Bajos; Portugal; y Suecia.

Síntesis Metodológica

El cuerpo de estudio del Catálogo de Barrios Vulnerables de 2011 sigue el criterio establecido en los Catálogos anteriores: centrándose en los municipios mayores de 50.000 habitantes y capitales de provincia. Los trabajos del Catálogo de 2011, siguen la misma metodología que los de 1991, 2001, y 2006, con la única particularidad de que sólo identifican las Áreas Estadísticas Vulnerables, sin realizar el análisis urbanístico detallado que permitía identificar a partir de ellas los Barrios Vulnerables. En el Catálogo de 2011 se han delimitado AE-INMG (Área Estadística con concentraciones significativas de población inmigrante) y AEV (Áreas Estadísticas Vulnerables según los 3 Indicadores Básicos de Vulnerabilidad Urbana: IBVU Estudios, IBVU Vivienda o IBVU Paro). Estas delimitaciones son independientes y pueden superponerse para su análisis en el Visor del Catálogo.

En el caso del Indicador de Inmigración (I-INMG), para el desarrollo del estudio de 2011 se ha partido del análisis de la evolución de los Barrios con concentraciones significativas de población inmigrante identificados previamente en el año 2006, viendo primero si seguían o no cumpliendo esta condición en el año 2011. Posteriormente, se han identificado las nuevas Áreas Estadísticas con concentraciones significativas de población inmigrante (AE-INMG) no coincidentes con Barrios identificados en el Catálogo de 2006, incluyendo también las ciudades que no contaban con Barrios de este tipo en el año 2006.

Una vez identificadas las secciones censales que en 2011 superan los umbrales de referencia del Indicador de Inmigración (I-INMG), se procede a agrupar estas secciones en Áreas Estadísticas con concentraciones significativas de población inmigrante (AE-INMG).

La metodología detallada completa puede consultarse en:

https://apps.fomento.gob.es/BarriosVulnerables/static/adjunto/Sintesis_metodologica_general_catalogo_bbvv.pdf

Datos sociodemográficos (Censo 2011)	Sección censal 0812103003 Valores absolutos	%	AE-INMG 08121001 Valores absolutos	%
Población total	1.990		17.115	
Población nacida en el extranjero total	850	42,71	5.970	34,88
Población nacida en el extranjero (excepto UE-15)	850	42,71	5.830	34,06

	Sección	AE-INMG	Municipio	Comunidad Autónoma	España
INDICADOR DE INMIGRACIÓN (I-INMG)	42,71	34,06	13,93	13,60	9,99
INDICADORES BÁSICOS DE VULNERABILIDAD URBANA (IBVU) (4)					
IBVU Estudios (5)	30,69	20,11	13,85	10,02	10,92
IBVU Vivienda (6)	0,00	0,00	9,80	7,60	6,99
IBVU Paro (7)	62,65	s.d.	33,52	25,75	29,64

(4) Además del Indicador de Inmigración (I-INMG) se ofrecen los valores de los 3 Indicadores Básicos de Vulnerabilidad Urbana (IBVU) para poder analizar la situación de cada sección censal y AE-INMG en relación con los valores de referencia de vulnerabilidad para estos 3 indicadores.

(5) IBVU Estudios: Porcentaje de población analfabeta y sin estudios de 16 años o más, sobre el total de población de 16 años o más. Valor de referencia de vulnerabilidad (2011): 16,38%.

(6) IBVU Vivienda: Porcentaje de viviendas familiares (principales, secundarias, vacías) en edificios en estado en estado ruinoso, malo o deficiente, sobre el total de viviendas familiares (principales, secundarias, vacías). Valor de referencia de vulnerabilidad (2011): 17,50 %.

(7) IBVU Paro: Porcentaje de la población de 16 años o más en situación de paro, respecto al total de población activa de 16 años o más. Valor de referencia de vulnerabilidad (2011): 42,33 %.

Definiciones

ÁREA ESTADÍSTICA CON CONCENTRACIONES SIGNIFICATIVAS DE POBLACIÓN INMIGRANTE (AE-INMG)

Agrupación de secciones censales colindantes y de cierta homogeneidad urbanística, de entre 3.500 y 15.000 habitantes en las que el valor de Indicador de Inmigración (I-INMG) del conjunto supera el valor establecido como referencia (20%).

INDICADOR DE INMIGRACIÓN (I-INMG)

Porcentaje de población nacida en países no pertenecientes a la UE-14, respecto a la población total. Se calcula restando al número total de nacidos en el extranjero, los nacidos en los países de la UE-14: Alemania; Austria; Bélgica; Dinamarca; Finlandia; Francia; Reino Unido; Grecia; Irlanda; Italia; Luxemburgo; Países Bajos; Portugal; y Suecia.

Síntesis Metodológica

El cuerpo de estudio del Catálogo de Barrios Vulnerables de 2011 sigue el criterio establecido en los Catálogos anteriores: centrándose en los municipios mayores de 50.000 habitantes y capitales de provincia. Los trabajos del Catálogo de 2011, siguen la misma metodología que los de 1991, 2001, y 2006, con la única particularidad de que sólo identifican las Áreas Estadísticas Vulnerables, sin realizar el análisis urbanístico detallado que permitía identificar a partir de ellas los Barrios Vulnerables. En el Catálogo de 2011 se han delimitado AE-INMG (Área Estadística con concentraciones significativas de población inmigrante) y AEV (Áreas Estadísticas Vulnerables según los 3 Indicadores Básicos de Vulnerabilidad Urbana: IBVU Estudios, IBVU Vivienda o IBVU Paro). Estas delimitaciones son independientes y pueden superponerse para su análisis en el Visor del Catálogo.

En el caso del Indicador de Inmigración (I-INMG), para el desarrollo del estudio de 2011 se ha partido del análisis de la evolución de los Barrios con concentraciones significativas de población inmigrante identificados previamente en el año 2006, viendo primero si seguían o no cumpliendo esta condición en el año 2011. Posteriormente, se han identificado las nuevas Áreas Estadísticas con concentraciones significativas de población inmigrante (AE-INMG) no coincidentes con Barrios identificados en el Catálogo de 2006, incluyendo también las ciudades que no contaban con Barrios de este tipo en el año 2006.

Una vez identificadas las secciones censales que en 2011 superan los umbrales de referencia del Indicador de Inmigración (I-INMG), se procede a agrupar estas secciones en Áreas Estadísticas con concentraciones significativas de población inmigrante (AE-INMG).

La metodología detallada completa puede consultarse en:

https://apps.fomento.gob.es/BarriosVulnerables/static/adjunto/Sintesis_metodologica_general_catalogo_bbvv.pdf

Datos sociodemográficos (Censo 2011)	Sección censal 0812103004 Valores absolutos	%	AE-INMG 08121001 Valores absolutos	%
Población total	2.670		17.115	
Población nacida en el extranjero total	865	32,40	5.970	34,88
Población nacida en el extranjero (excepto UE-15)	840	31,46	5.830	34,06

	Sección	AE-INMG	Municipio	Comunidad Autónoma	España
INDICADOR DE INMIGRACIÓN (I-INMG)	31,46	34,06	13,93	13,60	9,99
INDICADORES BÁSICOS DE VULNERABILIDAD URBANA (IBVU) (4)					
IBVU Estudios (5)	20,14	20,11	13,85	10,02	10,92
IBVU Vivienda (6)	0,00	0,00	9,80	7,60	6,99
IBVU Paro (7)	60,74	s.d.	33,52	25,75	29,64

(4) Además del Indicador de Inmigración (I-INMG) se ofrecen los valores de los 3 Indicadores Básicos de Vulnerabilidad Urbana (IBVU) para poder analizar la situación de cada sección censal y AE-INMG en relación con los valores de referencia de vulnerabilidad para estos 3 indicadores.

(5) IBVU Estudios: Porcentaje de población analfabeta y sin estudios de 16 años o más, sobre el total de población de 16 años o más. Valor de referencia de vulnerabilidad (2011): 16,38%.

(6) IBVU Vivienda: Porcentaje de viviendas familiares (principales, secundarias, vacías) en edificios en estado en estado ruinoso, malo o deficiente, sobre el total de viviendas familiares (principales, secundarias, vacías). Valor de referencia de vulnerabilidad (2011): 17,50 %.

(7) IBVU Paro: Porcentaje de la población de 16 años o más en situación de paro, respecto al total de población activa de 16 años o más. Valor de referencia de vulnerabilidad (2011): 42,33 %.

Definiciones

ÁREA ESTADÍSTICA CON CONCENTRACIONES SIGNIFICATIVAS DE POBLACIÓN INMIGRANTE (AE-INMG)

Agrupación de secciones censales colindantes y de cierta homogeneidad urbanística, de entre 3.500 y 15.000 habitantes en las que el valor de Indicador de Inmigración (I-INMG) del conjunto supera el valor establecido como referencia (20%).

INDICADOR DE INMIGRACIÓN (I-INMG)

Porcentaje de población nacida en países no pertenecientes a la UE-14, respecto a la población total. Se calcula restando al número total de nacidos en el extranjero, los nacidos en los países de la UE-14: Alemania; Austria; Bélgica; Dinamarca; Finlandia; Francia; Reino Unido; Grecia; Irlanda; Italia; Luxemburgo; Países Bajos; Portugal; y Suecia.

Síntesis Metodológica

El cuerpo de estudio del Catálogo de Barrios Vulnerables de 2011 sigue el criterio establecido en los Catálogos anteriores: centrándose en los municipios mayores de 50.000 habitantes y capitales de provincia. Los trabajos del Catálogo de 2011, siguen la misma metodología que los de 1991, 2001, y 2006, con la única particularidad de que sólo identifican las Áreas Estadísticas Vulnerables, sin realizar el análisis urbanístico detallado que permitía identificar a partir de ellas los Barrios Vulnerables. En el Catálogo de 2011 se han delimitado AE-INMG (Área Estadística con concentraciones significativas de población inmigrante) y AEV (Áreas Estadísticas Vulnerables según los 3 Indicadores Básicos de Vulnerabilidad Urbana: IBVU Estudios, IBVU Vivienda o IBVU Paro). Estas delimitaciones son independientes y pueden superponerse para su análisis en el Visor del Catálogo.

En el caso del Indicador de Inmigración (I-INMG), para el desarrollo del estudio de 2011 se ha partido del análisis de la evolución de los Barrios con concentraciones significativas de población inmigrante identificados previamente en el año 2006, viendo primero si seguían o no cumpliendo esta condición en el año 2011. Posteriormente, se han identificado las nuevas Áreas Estadísticas con concentraciones significativas de población inmigrante (AE-INMG) no coincidentes con Barrios identificados en el Catálogo de 2006, incluyendo también las ciudades que no contaban con Barrios de este tipo en el año 2006.

Una vez identificadas las secciones censales que en 2011 superan los umbrales de referencia del Indicador de Inmigración (I-INMG), se procede a agrupar estas secciones en Áreas Estadísticas con concentraciones significativas de población inmigrante (AE-INMG).

La metodología detallada completa puede consultarse en:

https://apps.fomento.gob.es/BarriosVulnerables/static/adjunto/Sintesis_metodologica_general_catalogo_bbvv.pdf

Datos sociodemográficos (Censo 2011)	Sección censal 0812103005 Valores absolutos	%	AE-INMG 08121001 Valores absolutos	%
Población total	2.685		17.115	
Población nacida en el extranjero total	915	34,08	5.970	34,88
Población nacida en el extranjero (excepto UE-15)	915	34,08	5.830	34,06

	Sección	AE-INMG	Municipio	Comunidad Autónoma	España
INDICADOR DE INMIGRACIÓN (I-INMG)	34,08	34,06	13,93	13,60	9,99
INDICADORES BÁSICOS DE VULNERABILIDAD URBANA (IBVU) (4)					
IBVU Estudios (5)	14,29	20,11	13,85	10,02	10,92
IBVU Vivienda (6)	0,00	0,00	9,80	7,60	6,99
IBVU Paro (7)	31,10	s.d.	33,52	25,75	29,64

(4) Además del Indicador de Inmigración (I-INMG) se ofrecen los valores de los 3 Indicadores Básicos de Vulnerabilidad Urbana (IBVU) para poder analizar la situación de cada sección censal y AE-INMG en relación con los valores de referencia de vulnerabilidad para estos 3 indicadores.

(5) IBVU Estudios: Porcentaje de población analfabeta y sin estudios de 16 años o más, sobre el total de población de 16 años o más. Valor de referencia de vulnerabilidad (2011): 16,38%.

(6) IBVU Vivienda: Porcentaje de viviendas familiares (principales, secundarias, vacías) en edificios en estado en estado ruinoso, malo o deficiente, sobre el total de viviendas familiares (principales, secundarias, vacías). Valor de referencia de vulnerabilidad (2011): 17,50 %.

(7) IBVU Paro: Porcentaje de la población de 16 años o más en situación de paro, respecto al total de población activa de 16 años o más. Valor de referencia de vulnerabilidad (2011): 42,33 %.

Definiciones

ÁREA ESTADÍSTICA CON CONCENTRACIONES SIGNIFICATIVAS DE POBLACIÓN INMIGRANTE (AE-INMG)

Agrupación de secciones censales colindantes y de cierta homogeneidad urbanística, de entre 3.500 y 15.000 habitantes en las que el valor de Indicador de Inmigración (I-INMG) del conjunto supera el valor establecido como referencia (20%).

INDICADOR DE INMIGRACIÓN (I-INMG)

Porcentaje de población nacida en países no pertenecientes a la UE-14, respecto a la población total. Se calcula restando al número total de nacidos en el extranjero, los nacidos en los países de la UE-14: Alemania; Austria; Bélgica; Dinamarca; Finlandia; Francia; Reino Unido; Grecia; Irlanda; Italia; Luxemburgo; Países Bajos; Portugal; y Suecia.

Síntesis Metodológica

El cuerpo de estudio del Catálogo de Barrios Vulnerables de 2011 sigue el criterio establecido en los Catálogos anteriores: centrándose en los municipios mayores de 50.000 habitantes y capitales de provincia. Los trabajos del Catálogo de 2011, siguen la misma metodología que los de 1991, 2001, y 2006, con la única particularidad de que sólo identifican las Áreas Estadísticas Vulnerables, sin realizar el análisis urbanístico detallado que permitía identificar a partir de ellas los Barrios Vulnerables. En el Catálogo de 2011 se han delimitado AE-INMG (Área Estadística con concentraciones significativas de población inmigrante) y AEV (Áreas Estadísticas Vulnerables según los 3 Indicadores Básicos de Vulnerabilidad Urbana: IBVU Estudios, IBVU Vivienda o IBVU Paro). Estas delimitaciones son independientes y pueden superponerse para su análisis en el Visor del Catálogo.

En el caso del Indicador de Inmigración (I-INMG), para el desarrollo del estudio de 2011 se ha partido del análisis de la evolución de los Barrios con concentraciones significativas de población inmigrante identificados previamente en el año 2006, viendo primero si seguían o no cumpliendo esta condición en el año 2011. Posteriormente, se han identificado las nuevas Áreas Estadísticas con concentraciones significativas de población inmigrante (AE-INMG) no coincidentes con Barrios identificados en el Catálogo de 2006, incluyendo también las ciudades que no contaban con Barrios de este tipo en el año 2006.

Una vez identificadas las secciones censales que en 2011 superan los umbrales de referencia del Indicador de Inmigración (I-INMG), se procede a agrupar estas secciones en Áreas Estadísticas con concentraciones significativas de población inmigrante (AE-INMG).

La metodología detallada completa puede consultarse en:

https://apps.fomento.gob.es/BarriosVulnerables/static/adjunto/Sintesis_metodologica_general_catalogo_bbvv.pdf

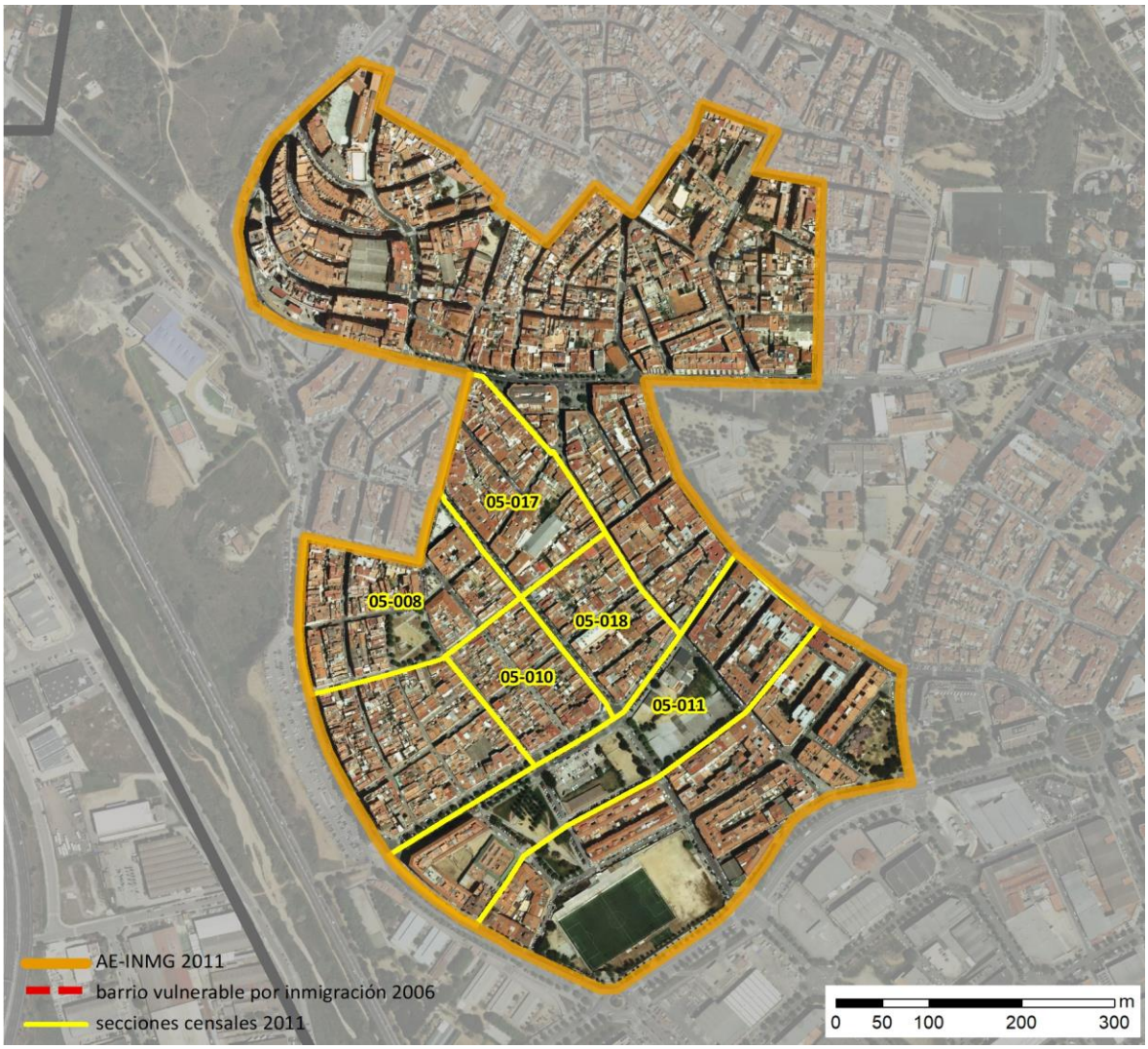

Localización en detalle del AE-INMG

Datos básicos del AE-INMG (1)

Población total	5.595
Población nacida en el extranjero total	1.415
Población nacida en el extranjero (excepto UE-15)	1.125
Densidad población (hab/Km²)	41.829,21
Superficie (ha)	13,38
Nº de secciones censales	5

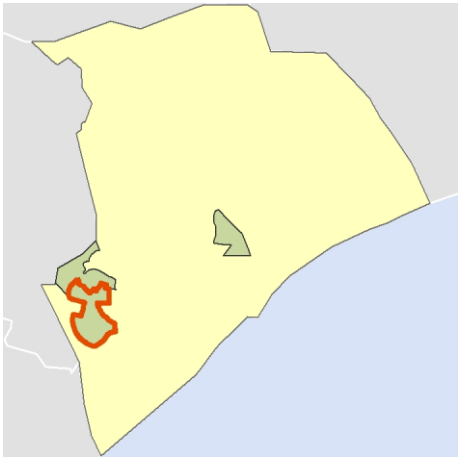

Localización del AE-INMG dentro del término municipal

	Valor del AE-INMG	Valor de referencia (2)
INDICADOR DE INMIGRACIÓN (I-INMG) (3)	**20,11 %**	20,00%

(1) Área Estadística con concentraciones significativas de población inmigrante (AE-INMG)

(2) Valor que se ha tomado como referencia para este estudio

(3) Indicador de Inmigración: (I-INMG): Porcentaje de población nacida en países no pertenecientes a la UE-14, respecto a la población total. Se calcula restando al número total de nacidos en el extranjero, los nacidos en los países de la UE-14: Alemania; Austria; Bélgica; Dinamarca; Finlandia; Francia; Reino Unido; Grecia; Irlanda; Italia; Luxemburgo; Países Bajos; Portugal; y Suecia.

Datos sociodemográficos (Censo 2011)	Sección censal 0812105008		AE-INMG 08121002	
	Valores absolutos	%	Valores absolutos	%
Población total	1.570		5.595	
Población nacida en el extranjero total	310	19,75	1.415	25,29
Población nacida en el extranjero (excepto UE-15)	310	19,75	1.125	20,11

	Sección	AE-INMG	Municipio	Comunidad Autónoma	España
INDICADOR DE INMIGRACIÓN (I-INMG)	19,75	20,11	13,93	13,60	9,99
INDICADORES BÁSICOS DE VULNERABILIDAD URBANA (IBVU) (4)					
IBVU Estudios (5)	15,56	19,69	13,85	10,02	10,92
IBVU Vivienda (6)	13,33	13,35	9,80	7,60	6,99
IBVU Paro (7)	53,25	s.d.	33,52	25,75	29,64

(4) Además del Indicador de Inmigración (I-INMG) se ofrecen los valores de los 3 Indicadores Básicos de Vulnerabilidad Urbana (IBVU) para poder analizar la situación de cada sección censal y AE-INMG en relación con los valores de referencia de vulnerabilidad para estos 3 indicadores.

(5) IBVU Estudios: Porcentaje de población analfabeta y sin estudios de 16 años o más, sobre el total de población de 16 años o más. Valor de referencia de vulnerabilidad (2011): 16,38%.

(6) IBVU Vivienda: Porcentaje de viviendas familiares (principales, secundarias, vacías) en edificios en estado en estado ruinoso, malo o deficiente, sobre el total de viviendas familiares (principales, secundarias, vacías). Valor de referencia de vulnerabilidad (2011): 17,50 %.

(7) IBVU Paro: Porcentaje de la población de 16 años o más en situación de paro, respecto al total de población activa de 16 años o más. Valor de referencia de vulnerabilidad (2011): 42,33 %.

Definiciones

ÁREA ESTADÍSTICA CON CONCENTRACIONES SIGNIFICATIVAS DE POBLACIÓN INMIGRANTE (AE-INMG)

Agrupación de secciones censales colindantes y de cierta homogeneidad urbanística, de entre 3.500 y 15.000 habitantes en las que el valor de Indicador de Inmigración (I-INMG) del conjunto supera el valor establecido como referencia (20%).

INDICADOR DE INMIGRACIÓN (I-INMG)

Porcentaje de población nacida en países no pertenecientes a la UE-14, respecto a la población total. Se calcula restando al número total de nacidos en el extranjero, los nacidos en los países de la UE-14: Alemania; Austria; Bélgica; Dinamarca; Finlandia; Francia; Reino Unido; Grecia; Irlanda; Italia; Luxemburgo; Países Bajos; Portugal; y Suecia.

Síntesis Metodológica

El cuerpo de estudio del Catálogo de Barrios Vulnerables de 2011 sigue el criterio establecido en los Catálogos anteriores: centrándose en los municipios mayores de 50.000 habitantes y capitales de provincia. Los trabajos del Catálogo de 2011, siguen la misma metodología que los de 1991, 2001, y 2006, con la única particularidad de que sólo identifican las Áreas Estadísticas Vulnerables, sin realizar el análisis urbanístico detallado que permitía identificar a partir de ellas los Barrios Vulnerables. En el Catálogo de 2011 se han delimitado AE-INMG (Área Estadística con concentraciones significativas de población inmigrante) y AEV (Áreas Estadísticas Vulnerables según los 3 Indicadores Básicos de Vulnerabilidad Urbana: IBVU Estudios, IBVU Vivienda o IBVU Paro). Estas delimitaciones son independientes y pueden superponerse para su análisis en el Visor del Catálogo.

En el caso del Indicador de Inmigración (I-INMG), para el desarrollo del estudio de 2011 se ha partido del análisis de la evolución de los Barrios con concentraciones significativas de población inmigrante identificados previamente en el año 2006, viendo primero si seguían o no cumpliendo esta condición en el año 2011. Posteriormente, se han identificado las nuevas Áreas Estadísticas con concentraciones significativas de población inmigrante (AE-INMG) no coincidentes con Barrios identificados en el Catálogo de 2006, incluyendo también las ciudades que no contaban con Barrios de este tipo en el año 2006.

Una vez identificadas las secciones censales que en 2011 superan los umbrales de referencia del Indicador de Inmigración (I-INMG), se procede a agrupar estas secciones en Áreas Estadísticas con concentraciones significativas de población inmigrante (AE-INMG).

La metodología detallada completa puede consultarse en:

https://apps.fomento.gob.es/BarriosVulnerables/static/adjunto/Sintesis_metodologica_general_catalogo_bbvv.pdf

Datos sociodemográficos (Censo 2011)	Sección censal 0812105010		AE-INMG 08121002	
	Valores absolutos	%	Valores absolutos	%
Población total	465		5.595	
Población nacida en el extranjero total	145	31,18	1.415	25,29
Población nacida en el extranjero (excepto UE-15)	145	31,18	1.125	20,11

	Sección	AE-INMG	Municipio	Comunidad Autónoma	España
INDICADOR DE INMIGRACIÓN (I-INMG)	31,18	20,11	13,93	13,60	9,99
INDICADORES BÁSICOS DE VULNERABILIDAD URBANA (IBVU) (4)					
IBVU Estudios (5)	42,11	19,69	13,85	10,02	10,92
IBVU Vivienda (6)	7,89	13,35	9,80	7,60	6,99
IBVU Paro (7)	s.d.	s.d.	33,52	25,75	29,64

(4) Además del Indicador de Inmigración (I-INMG) se ofrecen los valores de los 3 Indicadores Básicos de Vulnerabilidad Urbana (IBVU) para poder analizar la situación de cada sección censal y AE-INMG en relación con los valores de referencia de vulnerabilidad para estos 3 indicadores.

(5) IBVU Estudios: Porcentaje de población analfabeta y sin estudios de 16 años o más, sobre el total de población de 16 años o más. Valor de referencia de vulnerabilidad (2011): 16,38%.

(6) IBVU Vivienda: Porcentaje de viviendas familiares (principales, secundarias, vacías) en edificios en estado en estado ruinoso, malo o deficiente, sobre el total de viviendas familiares (principales, secundarias, vacías). Valor de referencia de vulnerabilidad (2011): 17,50 %.

(7) IBVU Paro: Porcentaje de la población de 16 años o más en situación de paro, respecto al total de población activa de 16 años o más. Valor de referencia de vulnerabilidad (2011): 42,33 %.

Definiciones

ÁREA ESTADÍSTICA CON CONCENTRACIONES SIGNIFICATIVAS DE POBLACIÓN INMIGRANTE (AE-INMG)

Agrupación de secciones censales colindantes y de cierta homogeneidad urbanística, de entre 3.500 y 15.000 habitantes en las que el valor de Indicador de Inmigración (I-INMG) del conjunto supera el valor establecido como referencia (20%).

INDICADOR DE INMIGRACIÓN (I-INMG)

Porcentaje de población nacida en países no pertenecientes a la UE-14, respecto a la población total. Se calcula restando al número total de nacidos en el extranjero, los nacidos en los países de la UE-14: Alemania; Austria; Bélgica; Dinamarca; Finlandia; Francia; Reino Unido; Grecia; Irlanda; Italia; Luxemburgo; Países Bajos; Portugal; y Suecia.

Síntesis Metodológica

El cuerpo de estudio del Catálogo de Barrios Vulnerables de 2011 sigue el criterio establecido en los Catálogos anteriores: centrándose en los municipios mayores de 50.000 habitantes y capitales de provincia. Los trabajos del Catálogo de 2011, siguen la misma metodología que los de 1991, 2001, y 2006, con la única particularidad de que sólo identifican las Áreas Estadísticas Vulnerables, sin realizar el análisis urbanístico detallado que permitía identificar a partir de ellas los Barrios Vulnerables. En el Catálogo de 2011 se han delimitado AE-INMG (Área Estadística con concentraciones significativas de población inmigrante) y AEV (Áreas Estadísticas Vulnerables según los 3 Indicadores Básicos de Vulnerabilidad Urbana: IBVU Estudios, IBVU Vivienda o IBVU Paro). Estas delimitaciones son independientes y pueden superponerse para su análisis en el Visor del Catálogo.

En el caso del Indicador de Inmigración (I-INMG), para el desarrollo del estudio de 2011 se ha partido del análisis de la evolución de los Barrios con concentraciones significativas de población inmigrante identificados previamente en el año 2006, viendo primero si seguían o no cumpliendo esta condición en el año 2011. Posteriormente, se han identificado las nuevas Áreas Estadísticas con concentraciones significativas de población inmigrante (AE-INMG) no coincidentes con Barrios identificados en el Catálogo de 2006, incluyendo también las ciudades que no contaban con Barrios de este tipo en el año 2006.

Una vez identificadas las secciones censales que en 2011 superan los umbrales de referencia del Indicador de Inmigración (I-INMG), se procede a agrupar estas secciones en Áreas Estadísticas con concentraciones significativas de población inmigrante (AE-INMG).

La metodología detallada completa puede consultarse en:

https://apps.fomento.gob.es/BarriosVulnerables/static/adjunto/Sintesis_metodologica_general_catalogo_bbvv.pdf

Datos sociodemográficos (Censo 2011)	Sección censal 0812105011		AE-INMG 08121002	
	Valores absolutos	%	Valores absolutos	%
Población total	1.770		5.595	
Población nacida en el extranjero total	475	26,84	1.415	25,29
Población nacida en el extranjero (excepto UE-15)	410	23,16	1.125	20,11

	Sección	AE-INMG	Municipio	Comunidad Autónoma	España
INDICADOR DE INMIGRACIÓN (I-INMG)	23,16	20,11	13,93	13,60	9,99
INDICADORES BÁSICOS DE VULNERABILIDAD URBANA (IBVU) (4)					
IBVU Estudios (5)	20,63	19,69	13,85	10,02	10,92
IBVU Vivienda (6)	30,66	13,35	9,80	7,60	6,99
IBVU Paro (7)	54,23	s.d.	33,52	25,75	29,64

(4) Además del Indicador de Inmigración (I-INMG) se ofrecen los valores de los 3 Indicadores Básicos de Vulnerabilidad Urbana (IBVU) para poder analizar la situación de cada sección censal y AE-INMG en relación con los valores de referencia de vulnerabilidad para estos 3 indicadores.

(5) IBVU Estudios: Porcentaje de población analfabeta y sin estudios de 16 años o más, sobre el total de población de 16 años o más. Valor de referencia de vulnerabilidad (2011): 16,38%.

(6) IBVU Vivienda: Porcentaje de viviendas familiares (principales, secundarias, vacías) en edificios en estado en estado ruinoso, malo o deficiente, sobre el total de viviendas familiares (principales, secundarias, vacías). Valor de referencia de vulnerabilidad (2011): 17,50 %.

(7) IBVU Paro: Porcentaje de la población de 16 años o más en situación de paro, respecto al total de población activa de 16 años o más. Valor de referencia de vulnerabilidad (2011): 42,33 %.

Definiciones

ÁREA ESTADÍSTICA CON CONCENTRACIONES SIGNIFICATIVAS DE POBLACIÓN INMIGRANTE (AE-INMG)

Agrupación de secciones censales colindantes y de cierta homogeneidad urbanística, de entre 3.500 y 15.000 habitantes en las que el valor de Indicador de Inmigración (I-INMG) del conjunto supera el valor establecido como referencia (20%).

INDICADOR DE INMIGRACIÓN (I-INMG)

Porcentaje de población nacida en países no pertenecientes a la UE-14, respecto a la población total. Se calcula restando al número total de nacidos en el extranjero, los nacidos en los países de la UE-14: Alemania; Austria; Bélgica; Dinamarca; Finlandia; Francia; Reino Unido; Grecia; Irlanda; Italia; Luxemburgo; Países Bajos; Portugal; y Suecia.

Síntesis Metodológica

El cuerpo de estudio del Catálogo de Barrios Vulnerables de 2011 sigue el criterio establecido en los Catálogos anteriores: centrándose en los municipios mayores de 50.000 habitantes y capitales de provincia. Los trabajos del Catálogo de 2011, siguen la misma metodología que los de 1991, 2001, y 2006, con la única particularidad de que sólo identifican las Áreas Estadísticas Vulnerables, sin realizar el análisis urbanístico detallado que permitía identificar a partir de ellas los Barrios Vulnerables. En el Catálogo de 2011 se han delimitado AE-INMG (Área Estadística con concentraciones significativas de población inmigrante) y AEV (Áreas Estadísticas Vulnerables según los 3 Indicadores Básicos de Vulnerabilidad Urbana: IBVU Estudios, IBVU Vivienda o IBVU Paro). Estas delimitaciones son independientes y pueden superponerse para su análisis en el Visor del Catálogo.

En el caso del Indicador de Inmigración (I-INMG), para el desarrollo del estudio de 2011 se ha partido del análisis de la evolución de los Barrios con concentraciones significativas de población inmigrante identificados previamente en el año 2006, viendo primero si seguían o no cumpliendo esta condición en el año 2011. Posteriormente, se han identificado las nuevas Áreas Estadísticas con concentraciones significativas de población inmigrante (AE-INMG) no coincidentes con Barrios identificados en el Catálogo de 2006, incluyendo también las ciudades que no contaban con Barrios de este tipo en el año 2006.

Una vez identificadas las secciones censales que en 2011 superan los umbrales de referencia del Indicador de Inmigración (I-INMG), se procede a agrupar estas secciones en Áreas Estadísticas con concentraciones significativas de población inmigrante (AE-INMG).

La metodología detallada completa puede consultarse en:

https://apps.fomento.gob.es/BarriosVulnerables/static/adjunto/Sintesis_metodologica_general_catalogo_bbvv.pdf

Datos sociodemográficos (Censo 2011)	Sección censal 0812105017 Valores absolutos	%	AE-INMG 08121002 Valores absolutos	%
Población total	1.040		5.595	
Población nacida en el extranjero total	260	25,00	1.415	25,29
Población nacida en el extranjero (excepto UE-15)	260	25,00	1.125	20,11

	Sección	AE-INMG	Municipio	Comunidad Autónoma	España
INDICADOR DE INMIGRACIÓN (I-INMG)	25,00	20,11	13,93	13,60	9,99
INDICADORES BÁSICOS DE VULNERABILIDAD URBANA (IBVU) (4)					
IBVU Estudios (5)	18,79	19,69	13,85	10,02	10,92
IBVU Vivienda (6)	0,00	13,35	9,80	7,60	6,99
IBVU Paro (7)	24,58	s.d.	33,52	25,75	29,64

(4) Además del Indicador de Inmigración (I-INMG) se ofrecen los valores de los 3 Indicadores Básicos de Vulnerabilidad Urbana (IBVU) para poder analizar la situación de cada sección censal y AE-INMG en relación con los valores de referencia de vulnerabilidad para estos 3 indicadores.

(5) IBVU Estudios: Porcentaje de población analfabeta y sin estudios de 16 años o más, sobre el total de población de 16 años o más. Valor de referencia de vulnerabilidad (2011): 16,38%.

(6) IBVU Vivienda: Porcentaje de viviendas familiares (principales, secundarias, vacías) en edificios en estado en estado ruinoso, malo o deficiente, sobre el total de viviendas familiares (principales, secundarias, vacías). Valor de referencia de vulnerabilidad (2011): 17,50 %.

(7) IBVU Paro: Porcentaje de la población de 16 años o más en situación de paro, respecto al total de población activa de 16 años o más. Valor de referencia de vulnerabilidad (2011): 42,33 %.

Definiciones

ÁREA ESTADÍSTICA CON CONCENTRACIONES SIGNIFICATIVAS DE POBLACIÓN INMIGRANTE (AE-INMG)

Agrupación de secciones censales colindantes y de cierta homogeneidad urbanística, de entre 3.500 y 15.000 habitantes en las que el valor de Indicador de Inmigración (I-INMG) del conjunto supera el valor establecido como referencia (20%).

INDICADOR DE INMIGRACIÓN (I-INMG)

Porcentaje de población nacida en países no pertenecientes a la UE-14, respecto a la población total. Se calcula restando al número total de nacidos en el extranjero, los nacidos en los países de la UE-14: Alemania; Austria; Bélgica; Dinamarca; Finlandia; Francia; Reino Unido; Grecia; Irlanda; Italia; Luxemburgo; Países Bajos; Portugal; y Suecia.

Síntesis Metodológica

El cuerpo de estudio del Catálogo de Barrios Vulnerables de 2011 sigue el criterio establecido en los Catálogos anteriores: centrándose en los municipios mayores de 50.000 habitantes y capitales de provincia. Los trabajos del Catálogo de 2011, siguen la misma metodología que los de 1991, 2001, y 2006, con la única particularidad de que sólo identifican las Áreas Estadísticas Vulnerables, sin realizar el análisis urbanístico detallado que permitía identificar a partir de ellas los Barrios Vulnerables. En el Catálogo de 2011 se han delimitado AE-INMG (Área Estadística con concentraciones significativas de población inmigrante) y AEV (Áreas Estadísticas Vulnerables según los 3 Indicadores Básicos de Vulnerabilidad Urbana: IBVU Estudios, IBVU Vivienda o IBVU Paro). Estas delimitaciones son independientes y pueden superponerse para su análisis en el Visor del Catálogo.

En el caso del Indicador de Inmigración (I-INMG), para el desarrollo del estudio de 2011 se ha partido del análisis de la evolución de los Barrios con concentraciones significativas de población inmigrante identificados previamente en el año 2006, viendo primero si seguían o no cumpliendo esta condición en el año 2011. Posteriormente, se han identificado las nuevas Áreas Estadísticas con concentraciones significativas de población inmigrante (AE-INMG) no coincidentes con Barrios identificados en el Catálogo de 2006, incluyendo también las ciudades que no contaban con Barrios de este tipo en el año 2006.

Una vez identificadas las secciones censales que en 2011 superan los umbrales de referencia del Indicador de Inmigración (I-INMG), se procede a agrupar estas secciones en Áreas Estadísticas con concentraciones significativas de población inmigrante (AE-INMG).

La metodología detallada completa puede consultarse en:

https://apps.fomento.gob.es/BarriosVulnerables/static/adjunto/Sintesis_metodologica_general_catalogo_bbvv.pdf

Datos sociodemográficos (Censo 2011)	Sección censal 0812105018		AE-INMG 08121002	
	Valores absolutos	%	Valores absolutos	%
Población total	750		5.595	
Población nacida en el extranjero total	225	30,00	1.415	25,29
Población nacida en el extranjero (excepto UE-15)	0	0,00	1.125	20,11

	Sección	AE-INMG	Municipio	Comunidad Autónoma	España
INDICADOR DE INMIGRACIÓN (I-INMG)	0,00	20,11	13,93	13,60	9,99
INDICADORES BÁSICOS DE VULNERABILIDAD URBANA (IBVU) (4)					
IBVU Estudios (5)	13,97	19,69	13,85	10,02	10,92
IBVU Vivienda (6)	0,00	13,35	9,80	7,60	6,99
IBVU Paro (7)	38,67	s.d.	33,52	25,75	29,64

(4) Además del Indicador de Inmigración (I-INMG) se ofrecen los valores de los 3 Indicadores Básicos de Vulnerabilidad Urbana (IBVU) para poder analizar la situación de cada sección censal y AE-INMG en relación con los valores de referencia de vulnerabilidad para estos 3 indicadores.

(5) IBVU Estudios: Porcentaje de población analfabeta y sin estudios de 16 años o más, sobre el total de población de 16 años o más. Valor de referencia de vulnerabilidad (2011): 16,38%.

(6) IBVU Vivienda: Porcentaje de viviendas familiares (principales, secundarias, vacías) en edificios en estado en estado ruinoso, malo o deficiente, sobre el total de viviendas familiares (principales, secundarias, vacías). Valor de referencia de vulnerabilidad (2011): 17,50 %.

(7) IBVU Paro: Porcentaje de la población de 16 años o más en situación de paro, respecto al total de población activa de 16 años o más. Valor de referencia de vulnerabilidad (2011): 42,33 %.

Definiciones

ÁREA ESTADÍSTICA CON CONCENTRACIONES SIGNIFICATIVAS DE POBLACIÓN INMIGRANTE (AE-INMG)

Agrupación de secciones censales colindantes y de cierta homogeneidad urbanística, de entre 3.500 y 15.000 habitantes en las que el valor de Indicador de Inmigración (I-INMG) del conjunto supera el valor establecido como referencia (20%).

INDICADOR DE INMIGRACIÓN (I-INMG)

Porcentaje de población nacida en países no pertenecientes a la UE-14, respecto a la población total. Se calcula restando al número total de nacidos en el extranjero, los nacidos en los países de la UE-14: Alemania; Austria; Bélgica; Dinamarca; Finlandia; Francia; Reino Unido; Grecia; Irlanda; Italia; Luxemburgo; Países Bajos; Portugal; y Suecia.

Síntesis Metodológica

El cuerpo de estudio del Catálogo de Barrios Vulnerables de 2011 sigue el criterio establecido en los Catálogos anteriores: centrándose en los municipios mayores de 50.000 habitantes y capitales de provincia. Los trabajos del Catálogo de 2011, siguen la misma metodología que los de 1991, 2001, y 2006, con la única particularidad de que sólo identifican las Áreas Estadísticas Vulnerables, sin realizar el análisis urbanístico detallado que permitía identificar a partir de ellas los Barrios Vulnerables. En el Catálogo de 2011 se han delimitado AE-INMG (Área Estadística con concentraciones significativas de población inmigrante) y AEV (Áreas Estadísticas Vulnerables según los 3 Indicadores Básicos de Vulnerabilidad Urbana: IBVU Estudios, IBVU Vivienda o IBVU Paro). Estas delimitaciones son independientes y pueden superponerse para su análisis en el Visor del Catálogo.

En el caso del Indicador de Inmigración (I-INMG), para el desarrollo del estudio de 2011 se ha partido del análisis de la evolución de los Barrios con concentraciones significativas de población inmigrante identificados previamente en el año 2006, viendo primero si seguían o no cumpliendo esta condición en el año 2011. Posteriormente, se han identificado las nuevas Áreas Estadísticas con concentraciones significativas de población inmigrante (AE-INMG) no coincidentes con Barrios identificados en el Catálogo de 2006, incluyendo también las ciudades que no contaban con Barrios de este tipo en el año 2006.

Una vez identificadas las secciones censales que en 2011 superan los umbrales de referencia del Indicador de Inmigración (I-INMG), se procede a agrupar estas secciones en Áreas Estadísticas con concentraciones significativas de población inmigrante (AE-INMG).

La metodología detallada completa puede consultarse en:

https://apps.fomento.gob.es/BarriosVulnerables/static/adjunto/Sintesis_metodologica_general_catalogo_bbvv.pdf

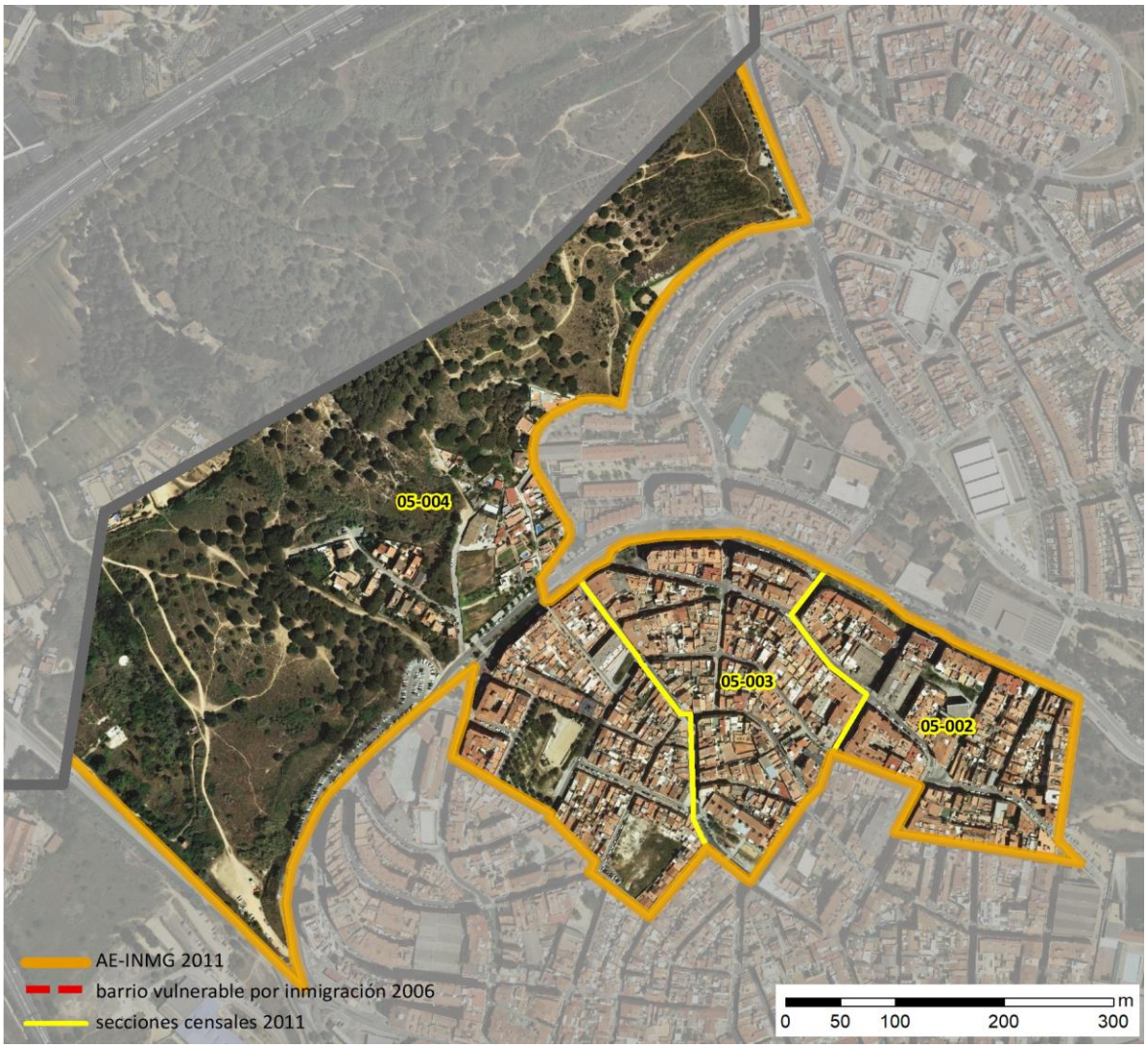

Localización en detalle del AE-INMG

Datos básicos del AE-INMG (1)

Población total	6.510
Población nacida en el extranjero total	1.980
Población nacida en el extranjero (excepto UE-15)	1.980
Densidad población (hab/Km²)	20.771,54
Superficie (ha)	31,34
Nº de secciones censales	3

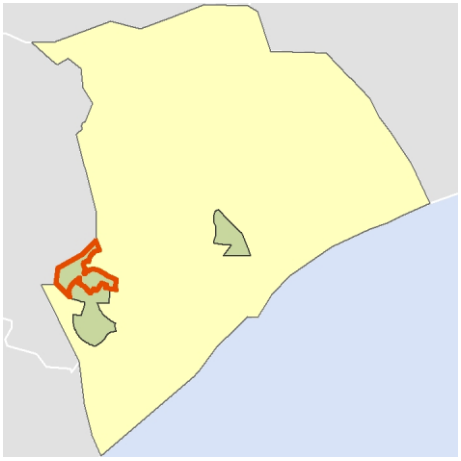

Localización del AE-INMG dentro del término municipal

	Valor del AE-INMG	Valor de referencia (2)
INDICADOR DE INMIGRACIÓN (I-INMG) (3)	**30,41 %**	20,00%

(1) Área Estadística con concentraciones significativas de población inmigrante (AE-INMG)

(2) Valor que se ha tomado como referencia para este estudio

(3) Indicador de Inmigración: (I-INMG): Porcentaje de población nacida en países no pertenecientes a la UE-14, respecto a la población total. Se calcula restando al número total de nacidos en el extranjero, los nacidos en los países de la UE-14: Alemania; Austria; Bélgica; Dinamarca; Finlandia; Francia; Reino Unido; Grecia; Irlanda; Italia; Luxemburgo; Países Bajos; Portugal; y Suecia.

Datos sociodemográficos (Censo 2011)	Sección censal 0812105002		AE-INMG 0812101	
	Valores absolutos	%	Valores absolutos	%
Población total	3.245		6.510	
Población nacida en el extranjero total	1.655	51,00	1.980	30,41
Población nacida en el extranjero (excepto UE-15)	1.655	51,00	s.d.	s.d.

	Sección	AE-INMG	Municipio	Comunidad Autónoma	España
INDICADOR DE INMIGRACIÓN (I-INMG)	51,00	s.d.	13,93	13,60	9,99
INDICADORES BÁSICOS DE VULNERABILIDAD URBANA (IBVU) (4)					
IBVU Estudios (5)	5,96	12,01	13,85	10,02	10,92
IBVU Vivienda (6)	4,85	7,61	9,80	7,60	6,99
IBVU Paro (7)	36,02	39,79	33,52	25,75	29,64

(4) Además del Indicador de Inmigración (I-INMG) se ofrecen los valores de los 3 Indicadores Básicos de Vulnerabilidad Urbana (IBVU) para poder analizar la situación de cada sección censal y AE-INMG en relación con los valores de referencia de vulnerabilidad para estos 3 indicadores.

(5) IBVU Estudios: Porcentaje de población analfabeta y sin estudios de 16 años o más, sobre el total de población de 16 años o más. Valor de referencia de vulnerabilidad (2011): 16,38%.

(6) IBVU Vivienda: Porcentaje de viviendas familiares (principales, secundarias, vacías) en edificios en estado en estado ruinoso, malo o deficiente, sobre el total de viviendas familiares (principales, secundarias, vacías). Valor de referencia de vulnerabilidad (2011): 17,50 %.

(7) IBVU Paro: Porcentaje de la población de 16 años o más en situación de paro, respecto al total de población activa de 16 años o más. Valor de referencia de vulnerabilidad (2011): 42,33 %.

Definiciones

ÁREA ESTADÍSTICA CON CONCENTRACIONES SIGNIFICATIVAS DE POBLACIÓN INMIGRANTE (AE-INMG)

Agrupación de secciones censales colindantes y de cierta homogeneidad urbanística, de entre 3.500 y 15.000 habitantes en las que el valor de Indicador de Inmigración (I-INMG) del conjunto supera el valor establecido como referencia (20%).

INDICADOR DE INMIGRACIÓN (I-INMG)

Porcentaje de población nacida en países no pertenecientes a la UE-14, respecto a la población total. Se calcula restando al número total de nacidos en el extranjero, los nacidos en los países de la UE-14: Alemania; Austria; Bélgica; Dinamarca; Finlandia; Francia; Reino Unido; Grecia; Irlanda; Italia; Luxemburgo; Países Bajos; Portugal; y Suecia.

Síntesis Metodológica

El cuerpo de estudio del Catálogo de Barrios Vulnerables de 2011 sigue el criterio establecido en los Catálogos anteriores: centrándose en los municipios mayores de 50.000 habitantes y capitales de provincia. Los trabajos del Catálogo de 2011, siguen la misma metodología que los de 1991, 2001, y 2006, con la única particularidad de que sólo identifican las Áreas Estadísticas Vulnerables, sin realizar el análisis urbanístico detallado que permitía identificar a partir de ellas los Barrios Vulnerables. En el Catálogo de 2011 se han delimitado AE-INMG (Área Estadística con concentraciones significativas de población inmigrante) y AEV (Áreas Estadísticas Vulnerables según los 3 Indicadores Básicos de Vulnerabilidad Urbana: IBVU Estudios, IBVU Vivienda o IBVU Paro). Estas delimitaciones son independientes y pueden superponerse para su análisis en el Visor del Catálogo.

En el caso del Indicador de Inmigración (I-INMG), para el desarrollo del estudio de 2011 se ha partido del análisis de la evolución de los Barrios con concentraciones significativas de población inmigrante identificados previamente en el año 2006, viendo primero si seguían o no cumpliendo esta condición en el año 2011. Posteriormente, se han identificado las nuevas Áreas Estadísticas con concentraciones significativas de población inmigrante (AE-INMG) no coincidentes con Barrios identificados en el Catálogo de 2006, incluyendo también las ciudades que no contaban con Barrios de este tipo en el año 2006.

Una vez identificadas las secciones censales que en 2011 superan los umbrales de referencia del Indicador de Inmigración (I-INMG), se procede a agrupar estas secciones en Áreas Estadísticas con concentraciones significativas de población inmigrante (AE-INMG).

La metodología detallada completa puede consultarse en:

https://apps.fomento.gob.es/BarriosVulnerables/static/adjunto/Sintesis_metodologica_general_catalogo_bbvv.pdf

Datos sociodemográficos (Censo 2011)	Sección censal 0812105003		AE-INMG 0812101	
	Valores absolutos	%	Valores absolutos	%
Población total	1.955		6.510	
Población nacida en el extranjero total	325	16,62	1.980	30,41
Población nacida en el extranjero (excepto UE-15)	325	16,62	s.d.	s.d.

	Sección	AE-INMG	Municipio	Comunidad Autónoma	España
INDICADOR DE INMIGRACIÓN (I-INMG)	16,62	s.d.	13,93	13,60	9,99
INDICADORES BÁSICOS DE VULNERABILIDAD URBANA (IBVU) (4)					
IBVU Estudios (5)	18,75	12,01	13,85	10,02	10,92
IBVU Vivienda (6)	14,02	7,61	9,80	7,60	6,99
IBVU Paro (7)	43,16	39,79	33,52	25,75	29,64

(4) Además del Indicador de Inmigración (I-INMG) se ofrecen los valores de los 3 Indicadores Básicos de Vulnerabilidad Urbana (IBVU) para poder analizar la situación de cada sección censal y AE-INMG en relación con los valores de referencia de vulnerabilidad para estos 3 indicadores.

(5) IBVU Estudios: Porcentaje de población analfabeta y sin estudios de 16 años o más, sobre el total de población de 16 años o más. Valor de referencia de vulnerabilidad (2011): 16,38%.

(6) IBVU Vivienda: Porcentaje de viviendas familiares (principales, secundarias, vacías) en edificios en estado en estado ruinoso, malo o deficiente, sobre el total de viviendas familiares (principales, secundarias, vacías). Valor de referencia de vulnerabilidad (2011): 17,50 %.

(7) IBVU Paro: Porcentaje de la población de 16 años o más en situación de paro, respecto al total de población activa de 16 años o más. Valor de referencia de vulnerabilidad (2011): 42,33 %.

Definiciones

ÁREA ESTADÍSTICA CON CONCENTRACIONES SIGNIFICATIVAS DE POBLACIÓN INMIGRANTE (AE-INMG)

Agrupación de secciones censales colindantes y de cierta homogeneidad urbanística, de entre 3.500 y 15.000 habitantes en las que el valor de Indicador de Inmigración (I-INMG) del conjunto supera el valor establecido como referencia (20%).

INDICADOR DE INMIGRACIÓN (I-INMG)

Porcentaje de población nacida en países no pertenecientes a la UE-14, respecto a la población total. Se calcula restando al número total de nacidos en el extranjero, los nacidos en los países de la UE-14: Alemania; Austria; Bélgica; Dinamarca; Finlandia; Francia; Reino Unido; Grecia; Irlanda; Italia; Luxemburgo; Países Bajos; Portugal; y Suecia.

Síntesis Metodológica

El cuerpo de estudio del Catálogo de Barrios Vulnerables de 2011 sigue el criterio establecido en los Catálogos anteriores: centrándose en los municipios mayores de 50.000 habitantes y capitales de provincia. Los trabajos del Catálogo de 2011, siguen la misma metodología que los de 1991, 2001, y 2006, con la única particularidad de que sólo identifican las Áreas Estadísticas Vulnerables, sin realizar el análisis urbanístico detallado que permitía identificar a partir de ellas los Barrios Vulnerables. En el Catálogo de 2011 se han delimitado AE-INMG (Área Estadística con concentraciones significativas de población inmigrante) y AEV (Áreas Estadísticas Vulnerables según los 3 Indicadores Básicos de Vulnerabilidad Urbana: IBVU Estudios, IBVU Vivienda o IBVU Paro). Estas delimitaciones son independientes y pueden superponerse para su análisis en el Visor del Catálogo.

En el caso del Indicador de Inmigración (I-INMG), para el desarrollo del estudio de 2011 se ha partido del análisis de la evolución de los Barrios con concentraciones significativas de población inmigrante identificados previamente en el año 2006, viendo primero si seguían o no cumpliendo esta condición en el año 2011. Posteriormente, se han identificado las nuevas Áreas Estadísticas con concentraciones significativas de población inmigrante (AE-INMG) no coincidentes con Barrios identificados en el Catálogo de 2006, incluyendo también las ciudades que no contaban con Barrios de este tipo en el año 2006.

Una vez identificadas las secciones censales que en 2011 superan los umbrales de referencia del Indicador de Inmigración (I-INMG), se procede a agrupar estas secciones en Áreas Estadísticas con concentraciones significativas de población inmigrante (AE-INMG).

La metodología detallada completa puede consultarse en:

https://apps.fomento.gob.es/BarriosVulnerables/static/adjunto/Sintesis_metodologica_general_catalogo_bbvv.pdf

Datos sociodemográficos (Censo 2011)	Sección censal 0812105004		AE-INMG 0812101	
	Valores absolutos	%	Valores absolutos	%
Población total	1.310		6.510	
Población nacida en el extranjero total	0	0,00	1.980	30,41
Población nacida en el extranjero (excepto UE-15)	s.d.	s.d.	s.d.	s.d.

	Sección	AE-INMG	Municipio	Comunidad Autónoma	España
INDICADOR DE INMIGRACIÓN (I-INMG)	s.d.	s.d.	13,93	13,60	9,99
INDICADORES BÁSICOS DE VULNERABILIDAD URBANA (IBVU) (4)					
IBVU Estudios (5)	16,24	12,01	13,85	10,02	10,92
IBVU Vivienda (6)	2,91	7,61	9,80	7,60	6,99
IBVU Paro (7)	42,77	39,79	33,52	25,75	29,64

(4) Además del Indicador de Inmigración (I-INMG) se ofrecen los valores de los 3 Indicadores Básicos de Vulnerabilidad Urbana (IBVU) para poder analizar la situación de cada sección censal y AE-INMG en relación con los valores de referencia de vulnerabilidad para estos 3 indicadores.

(5) IBVU Estudios: Porcentaje de población analfabeta y sin estudios de 16 años o más, sobre el total de población de 16 años o más. Valor de referencia de vulnerabilidad (2011): 16,38%.

(6) IBVU Vivienda: Porcentaje de viviendas familiares (principales, secundarias, vacías) en edificios en estado en estado ruinoso, malo o deficiente, sobre el total de viviendas familiares (principales, secundarias, vacías). Valor de referencia de vulnerabilidad (2011): 17,50 %.

(7) IBVU Paro: Porcentaje de la población de 16 años o más en situación de paro, respecto al total de población activa de 16 años o más. Valor de referencia de vulnerabilidad (2011): 42,33 %.

Definiciones

ÁREA ESTADÍSTICA CON CONCENTRACIONES SIGNIFICATIVAS DE POBLACIÓN INMIGRANTE (AE-INMG)

Agrupación de secciones censales colindantes y de cierta homogeneidad urbanística, de entre 3.500 y 15.000 habitantes en las que el valor de Indicador de Inmigración (I-INMG) del conjunto supera el valor establecido como referencia (20%).

INDICADOR DE INMIGRACIÓN (I-INMG)

Porcentaje de población nacida en países no pertenecientes a la UE-14, respecto a la población total. Se calcula restando al número total de nacidos en el extranjero, los nacidos en los países de la UE-14: Alemania; Austria; Bélgica; Dinamarca; Finlandia; Francia; Reino Unido; Grecia; Irlanda; Italia; Luxemburgo; Países Bajos; Portugal; y Suecia.

Síntesis Metodológica

El cuerpo de estudio del Catálogo de Barrios Vulnerables de 2011 sigue el criterio establecido en los Catálogos anteriores: centrándose en los municipios mayores de 50.000 habitantes y capitales de provincia. Los trabajos del Catálogo de 2011, siguen la misma metodología que los de 1991, 2001, y 2006, con la única particularidad de que sólo identifican las Áreas Estadísticas Vulnerables, sin realizar el análisis urbanístico detallado que permitía identificar a partir de ellas los Barrios Vulnerables. En el Catálogo de 2011 se han delimitado AE-INMG (Área Estadística con concentraciones significativas de población inmigrante) y AEV (Áreas Estadísticas Vulnerables según los 3 Indicadores Básicos de Vulnerabilidad Urbana: IBVU Estudios, IBVU Vivienda o IBVU Paro). Estas delimitaciones son independientes y pueden superponerse para su análisis en el Visor del Catálogo.

En el caso del Indicador de Inmigración (I-INMG), para el desarrollo del estudio de 2011 se ha partido del análisis de la evolución de los Barrios con concentraciones significativas de población inmigrante identificados previamente en el año 2006, viendo primero si seguían o no cumpliendo esta condición en el año 2011. Posteriormente, se han identificado las nuevas Áreas Estadísticas con concentraciones significativas de población inmigrante (AE-INMG) no coincidentes con Barrios identificados en el Catálogo de 2006, incluyendo también las ciudades que no contaban con Barrios de este tipo en el año 2006.

Una vez identificadas las secciones censales que en 2011 superan los umbrales de referencia del Indicador de Inmigración (I-INMG), se procede a agrupar estas secciones en Áreas Estadísticas con concentraciones significativas de población inmigrante (AE-INMG).

La metodología detallada completa puede consultarse en:

https://apps.fomento.gob.es/BarriosVulnerables/static/adjunto/Sintesis_metodologica_general_catalogo_bbvv.pdf

Catálogo de Barrios Vulnerables 2011

Resumen y datos básicos de Barrios de Inmigración 2011

MINISTERIO DE TRANSPORTES, MOVILIDAD Y AGENDA URBANA

UNIVERSIDAD POLITÉCNICA DE MADRID

Comunidad Autónoma **Cataluña**

Municipio 08124 Mollet del Vallès **BBINM 2011**

	BBINM 2011					
	BBINM 2001		AE-INM Nuevas		TOTAL	
	Nº	POB.	Nº	POB.	Nº	POB.
Total Barrios Inmigración	2	8.880	1	8.015	**3**	**16.895**
Población total municipio						**52.096**
% Población en BBINM						**32,4%**
Formas de crecimiento [1]						
Casco histórico						
Ensanche	1	8.015			1	8.015
Parcelación periférica						
Ciudad jardín						
Promoción pública 40-60						
Promoción 60-75						
Promoción pública 75-90						
Promoción privada 75-90						
Pueblo anexionado						
Media mixta						
Periferia mixta						
Parcelación marginal						
Disperso						
Promociones 1991-2011						
No asignada*			2	8.880	2	8.880
Niveles de inmigración [2]						
B (VR - 4MN)	1	8.015	2	8.880	3	16.895
C (4MN - 8MN)						
D (>8MN)						

BBINM: Barrios con concentraciones significativas de población inmigrante. AE-INM: Áreas Estadísticas con concentraciones significativas de población inmigrante. Nº: número de barrios y áreas estadísticas detectados. POB.: Población residente en barrios o áreas estadísticas.

[1] Morfotipología predominante en los tejidos de los barrios delimitados.

* Para las AE-INM nuevas en 2011 sólo se asignó forma de crecimiento en las ciudades mayores de 300 mil habitantes

[2] Niveles de inmigración. VR: valor de referencia: 20% de población no UE-15. MN: Media nacional en cada año (8,77% en 2006 y 10,34% en 2011 para las ciudades mayores de 50 mil habitantes y capitales de provincia).



GOBIERNO DE ESPAÑA · MINISTERIO DE FOMENTO

UNIVERSIDAD POLITÉCNICA DE MADRID

MAPA DE ÁREAS ESTADÍSTICAS CON CONCENTRACIONES SIGNIFICATIVAS DE POBLACIÓN INMIGRANTE 2011

08124	Mollet del Vallès

Población total del municipio	52.095
Población en AE-INMG 2011	16.895

Código-Nombre de AE-INMG 2011

0812401	0812401
0812402	0812402
08124001	Plana Lledo

Catálogo de Barrios Vulnerables 2011. Barrios de inmigración

Listado de Barrios y Áreas Estadísticas con concentraciones significativas de población inmigrante e indicadores básicos*

MINISTERIO DE TRANSPORTES, MOVILIDAD Y AGENDA URBANA

POLITÉCNICA

UNIVERSIDAD POLITÉCNICA DE MADRID

Cataluña

08124 Mollet del Vallès

			POBLACIÓN Y VIVIENDAS			INDICADOR	
CODBINM	*DENBINM*	*FORMA DE CRECIMIENTO*	*POBL*	*VIV TOT*	*VIV PPAL*	*IINM*	*NIVEL*
08124001	Plana Lledo	Ensanche	8.015	3.435	2.840	30,63	**B**
0812401	0812401		4.640	1.935	1.695	22,74	**B**
0812402	0812402		4.240	1.995	1.635	20,05	**B**
TOTAL	**3 Barrios y AE de Inmigración**		**16.895**	**7.365**	**6.170**		

* El Catálogo de 2011 se compone de barrios urbanísticos de 2006 (BBINM) en los que continuaba existiendo un área estadística que superaba el valor de referencia del indicador de 2011, y nuevas áreas estadísticas (AE-INM) sin relación con los barrios delimitados en 2006.

CODBINM: Código de Barrio con concentraciones significativas de población inmigrante (BINM): 8 dígitos: 5 código municipio + 3 código de barrio**.** Código de Área Estadística con concentraciones significativas de población inmigrante (AE-INM): 7 dígitos: 5 código de municipio + 2 código de área.

DENBV: Denominación de BINM 2006 que continúa siendo vulnerable en 2011. Las AE-INM nuevas no tienen denominación, sólo código.

FORMA DE CRECIMIENTO: Morfotipología del tejido predominante en el barrio. Para las AE-INM nuevas en 2011 sólo se asignó forma de crecimiento en las ciudades mayores de 300 mil habitantes.

POBL: Población total según Censo 2011. Sombreados en amarillo los valores <3.500 hab. y en rojo los >15.000 hab.

VIV TOT: Viviendas totales según Censo 2011.

VIV PPAL: Viviendas principales según Censo 2011.

IINM: Indicador de Inmigración. Porcentaje de población extranjera procedente de países no pertenecientes a la UE-15 respecto a la población total. MN: Media nacional: 10,34% en 2011 para las ciudades mayores de 50 mil habitantes y capitales de provincia. VR: Valor de referencia: 20%.

NIVEL: Niveles de inmigración. B (VR - 4MN). C (4MN - 8MN). D (>8MN)**.**

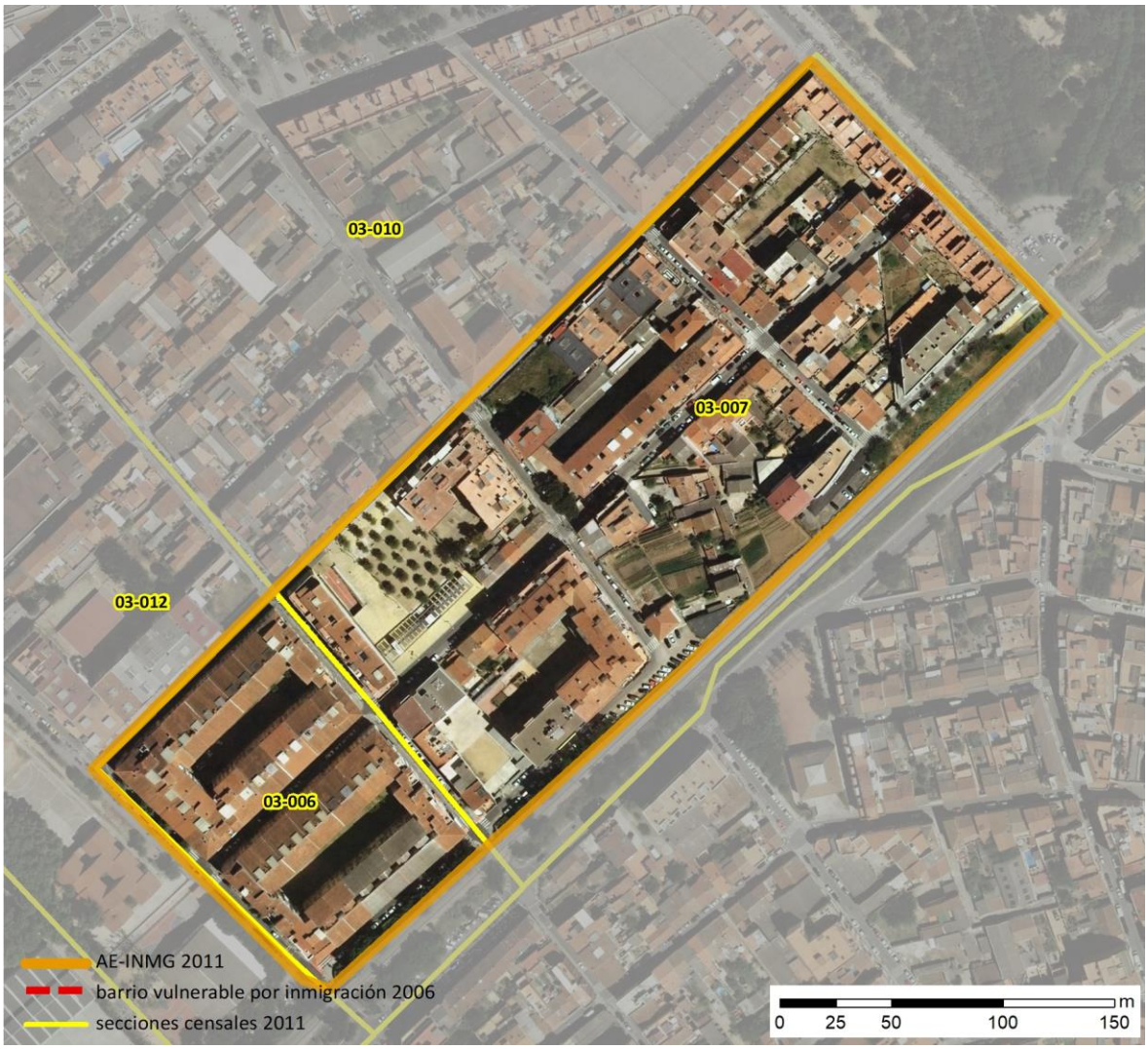

Localización en detalle del AE-INMG

Datos básicos del AE-INMG (1)

Población total	8.015
Población nacida en el extranjero total	2.520
Población nacida en el extranjero (excepto UE-15)	2.455
Densidad población (hab/Km²)	22.231,47
Superficie (ha)	36,05
Nº de secciones censales	4

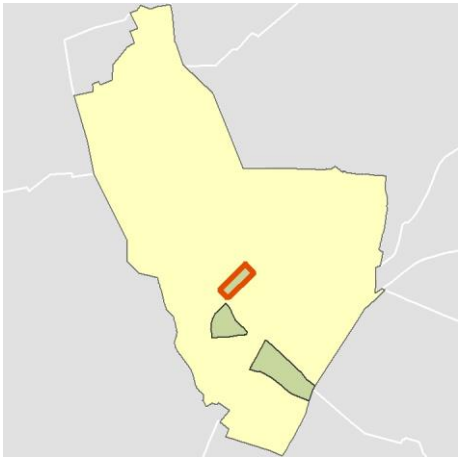

Localización del AE-INMG dentro del término municipal

	Valor del AE-INMG	Valor de referencia (2)
INDICADOR DE INMIGRACIÓN (I-INMG) (3)	**30,63 %**	20,00%

(1) Área Estadística con concentraciones significativas de población inmigrante (AE-INMG)

(2) Valor que se ha tomado como referencia para este estudio

(3) Indicador de Inmigración: (I-INMG): Porcentaje de población nacida en países no pertenecientes a la UE-14, respecto a la población total. Se calcula restando al número total de nacidos en el extranjero, los nacidos en los países de la UE-14: Alemania; Austria; Bélgica; Dinamarca; Finlandia; Francia; Reino Unido; Grecia; Irlanda; Italia; Luxemburgo; Países Bajos; Portugal; y Suecia.

Datos sociodemográficos (Censo 2011)	Sección censal 0812403006		AE-INMG 08124001	
	Valores absolutos	%	Valores absolutos	%
Población total	2.545		8.015	
Población nacida en el extranjero total	1.285	50,49	2.520	31,44
Población nacida en el extranjero (excepto UE-15)	1.285	50,49	2.455	30,63

	Sección	AE-INMG	Municipio	Comunidad Autónoma	España
INDICADOR DE INMIGRACIÓN (I-INMG)	50,49	30,63	13,35	13,60	9,99
INDICADORES BÁSICOS DE VULNERABILIDAD URBANA (IBVU) (4)					
IBVU Estudios (5)	26,45	21,00	12,04	10,02	10,92
IBVU Vivienda (6)	12,03	11,35	6,69	7,60	6,99
IBVU Paro (7)	50,17	37,95	29,95	25,75	29,64

(4) Además del Indicador de Inmigración (I-INMG) se ofrecen los valores de los 3 Indicadores Básicos de Vulnerabilidad Urbana (IBVU) para poder analizar la situación de cada sección censal y AE-INMG en relación con los valores de referencia de vulnerabilidad para estos 3 indicadores.

(5) IBVU Estudios: Porcentaje de población analfabeta y sin estudios de 16 años o más, sobre el total de población de 16 años o más. Valor de referencia de vulnerabilidad (2011): 16,38%.

(6) IBVU Vivienda: Porcentaje de viviendas familiares (principales, secundarias, vacías) en edificios en estado en estado ruinoso, malo o deficiente, sobre el total de viviendas familiares (principales, secundarias, vacías). Valor de referencia de vulnerabilidad (2011): 17,50 %.

(7) IBVU Paro: Porcentaje de la población de 16 años o más en situación de paro, respecto al total de población activa de 16 años o más. Valor de referencia de vulnerabilidad (2011): 42,33 %.

Definiciones

ÁREA ESTADÍSTICA CON CONCENTRACIONES SIGNIFICATIVAS DE POBLACIÓN INMIGRANTE (AE-INMG)

Agrupación de secciones censales colindantes y de cierta homogeneidad urbanística, de entre 3.500 y 15.000 habitantes en las que el valor de Indicador de Inmigración (I-INMG) del conjunto supera el valor establecido como referencia (20%).

INDICADOR DE INMIGRACIÓN (I-INMG)

Porcentaje de población nacida en países no pertenecientes a la UE-14, respecto a la población total. Se calcula restando al número total de nacidos en el extranjero, los nacidos en los países de la UE-14: Alemania; Austria; Bélgica; Dinamarca; Finlandia; Francia; Reino Unido; Grecia; Irlanda; Italia; Luxemburgo; Países Bajos; Portugal; y Suecia.

Síntesis Metodológica

El cuerpo de estudio del Catálogo de Barrios Vulnerables de 2011 sigue el criterio establecido en los Catálogos anteriores: centrándose en los municipios mayores de 50.000 habitantes y capitales de provincia. Los trabajos del Catálogo de 2011, siguen la misma metodología que los de 1991, 2001, y 2006, con la única particularidad de que sólo identifican las Áreas Estadísticas Vulnerables, sin realizar el análisis urbanístico detallado que permitía identificar a partir de ellas los Barrios Vulnerables. En el Catálogo de 2011 se han delimitado AE-INMG (Área Estadística con concentraciones significativas de población inmigrante) y AEV (Áreas Estadísticas Vulnerables según los 3 Indicadores Básicos de Vulnerabilidad Urbana: IBVU Estudios, IBVU Vivienda o IBVU Paro). Estas delimitaciones son independientes y pueden superponerse para su análisis en el Visor del Catálogo.

En el caso del Indicador de Inmigración (I-INMG), para el desarrollo del estudio de 2011 se ha partido del análisis de la evolución de los Barrios con concentraciones significativas de población inmigrante identificados previamente en el año 2006, viendo primero si seguían o no cumpliendo esta condición en el año 2011. Posteriormente, se han identificado las nuevas Áreas Estadísticas con concentraciones significativas de población inmigrante (AE-INMG) no coincidentes con Barrios identificados en el Catálogo de 2006, incluyendo también las ciudades que no contaban con Barrios de este tipo en el año 2006.

Una vez identificadas las secciones censales que en 2011 superan los umbrales de referencia del Indicador de Inmigración (I-INMG), se procede a agrupar estas secciones en Áreas Estadísticas con concentraciones significativas de población inmigrante (AE-INMG).

La metodología detallada completa puede consultarse en:

https://apps.fomento.gob.es/BarriosVulnerables/static/adjunto/Sintesis_metodologica_general_catalogo_bbvv.pdf

Datos sociodemográficos (Censo 2011)	Sección censal 0812403007 Valores absolutos	%	AE-INMG 08124001 Valores absolutos	%
Población total	2.175		8.015	
Población nacida en el extranjero total	670	30,80	2.520	31,44
Población nacida en el extranjero (excepto UE-15)	640	29,43	2.455	30,63

	Sección	AE-INMG	Municipio	Comunidad Autónoma	España
INDICADOR DE INMIGRACIÓN (I-INMG)	29,43	30,63	13,35	13,60	9,99
INDICADORES BÁSICOS DE VULNERABILIDAD URBANA (IBVU) (4)					
IBVU Estudios (5)	20,56	21,00	12,04	10,02	10,92
IBVU Vivienda (6)	13,59	11,35	6,69	7,60	6,99
IBVU Paro (7)	36,36	37,95	29,95	25,75	29,64

(4) Además del Indicador de Inmigración (I-INMG) se ofrecen los valores de los 3 Indicadores Básicos de Vulnerabilidad Urbana (IBVU) para poder analizar la situación de cada sección censal y AE-INMG en relación con los valores de referencia de vulnerabilidad para estos 3 indicadores.

(5) IBVU Estudios: Porcentaje de población analfabeta y sin estudios de 16 años o más, sobre el total de población de 16 años o más. Valor de referencia de vulnerabilidad (2011): 16,38%.

(6) IBVU Vivienda: Porcentaje de viviendas familiares (principales, secundarias, vacías) en edificios en estado en estado ruinoso, malo o deficiente, sobre el total de viviendas familiares (principales, secundarias, vacías). Valor de referencia de vulnerabilidad (2011): 17,50 %.

(7) IBVU Paro: Porcentaje de la población de 16 años o más en situación de paro, respecto al total de población activa de 16 años o más. Valor de referencia de vulnerabilidad (2011): 42,33 %.

Definiciones

ÁREA ESTADÍSTICA CON CONCENTRACIONES SIGNIFICATIVAS DE POBLACIÓN INMIGRANTE (AE-INMG)

Agrupación de secciones censales colindantes y de cierta homogeneidad urbanística, de entre 3.500 y 15.000 habitantes en las que el valor de Indicador de Inmigración (I-INMG) del conjunto supera el valor establecido como referencia (20%).

INDICADOR DE INMIGRACIÓN (I-INMG)

Porcentaje de población nacida en países no pertenecientes a la UE-14, respecto a la población total. Se calcula restando al número total de nacidos en el extranjero, los nacidos en los países de la UE-14: Alemania; Austria; Bélgica; Dinamarca; Finlandia; Francia; Reino Unido; Grecia; Irlanda; Italia; Luxemburgo; Países Bajos; Portugal; y Suecia.

Síntesis Metodológica

El cuerpo de estudio del Catálogo de Barrios Vulnerables de 2011 sigue el criterio establecido en los Catálogos anteriores: centrándose en los municipios mayores de 50.000 habitantes y capitales de provincia. Los trabajos del Catálogo de 2011, siguen la misma metodología que los de 1991, 2001, y 2006, con la única particularidad de que sólo identifican las Áreas Estadísticas Vulnerables, sin realizar el análisis urbanístico detallado que permitía identificar a partir de ellas los Barrios Vulnerables. En el Catálogo de 2011 se han delimitado AE-INMG (Área Estadística con concentraciones significativas de población inmigrante) y AEV (Áreas Estadísticas Vulnerables según los 3 Indicadores Básicos de Vulnerabilidad Urbana: IBVU Estudios, IBVU Vivienda o IBVU Paro). Estas delimitaciones son independientes y pueden superponerse para su análisis en el Visor del Catálogo.

En el caso del Indicador de Inmigración (I-INMG), para el desarrollo del estudio de 2011 se ha partido del análisis de la evolución de los Barrios con concentraciones significativas de población inmigrante identificados previamente en el año 2006, viendo primero si seguían o no cumpliendo esta condición en el año 2011. Posteriormente, se han identificado las nuevas Áreas Estadísticas con concentraciones significativas de población inmigrante (AE-INMG) no coincidentes con Barrios identificados en el Catálogo de 2006, incluyendo también las ciudades que no contaban con Barrios de este tipo en el año 2006.

Una vez identificadas las secciones censales que en 2011 superan los umbrales de referencia del Indicador de Inmigración (I-INMG), se procede a agrupar estas secciones en Áreas Estadísticas con concentraciones significativas de población inmigrante (AE-INMG).

La metodología detallada completa puede consultarse en:

https://apps.fomento.gob.es/BarriosVulnerables/static/adjunto/Sintesis_metodologica_general_catalogo_bbvv.pdf

Datos sociodemográficos (Censo 2011)	Sección censal 0812403010		AE-INMG 08124001	
	Valores absolutos	%	Valores absolutos	%
Población total	1.245		8.015	
Población nacida en el extranjero total	150	12,05	2.520	31,44
Población nacida en el extranjero (excepto UE-15)	150	12,05	2.455	30,63

	Sección	AE-INMG	Municipio	Comunidad Autónoma	España
INDICADOR DE INMIGRACIÓN (I-INMG)	12,05	30,63	13,35	13,60	9,99
INDICADORES BÁSICOS DE VULNERABILIDAD URBANA (IBVU) (4)					
IBVU Estudios (5)	13,73	21,00	12,04	10,02	10,92
IBVU Vivienda (6)	0,00	11,35	6,69	7,60	6,99
IBVU Paro (7)	21,80	37,95	29,95	25,75	29,64

(4) Además del Indicador de Inmigración (I-INMG) se ofrecen los valores de los 3 Indicadores Básicos de Vulnerabilidad Urbana (IBVU) para poder analizar la situación de cada sección censal y AE-INMG en relación con los valores de referencia de vulnerabilidad para estos 3 indicadores.

(5) IBVU Estudios: Porcentaje de población analfabeta y sin estudios de 16 años o más, sobre el total de población de 16 años o más. Valor de referencia de vulnerabilidad (2011): 16,38%.

(6) IBVU Vivienda: Porcentaje de viviendas familiares (principales, secundarias, vacías) en edificios en estado en estado ruinoso, malo o deficiente, sobre el total de viviendas familiares (principales, secundarias, vacías). Valor de referencia de vulnerabilidad (2011): 17,50 %.

(7) IBVU Paro: Porcentaje de la población de 16 años o más en situación de paro, respecto al total de población activa de 16 años o más. Valor de referencia de vulnerabilidad (2011): 42,33 %.

Definiciones

ÁREA ESTADÍSTICA CON CONCENTRACIONES SIGNIFICATIVAS DE POBLACIÓN INMIGRANTE (AE-INMG)

Agrupación de secciones censales colindantes y de cierta homogeneidad urbanística, de entre 3.500 y 15.000 habitantes en las que el valor de Indicador de Inmigración (I-INMG) del conjunto supera el valor establecido como referencia (20%).

INDICADOR DE INMIGRACIÓN (I-INMG)

Porcentaje de población nacida en países no pertenecientes a la UE-14, respecto a la población total. Se calcula restando al número total de nacidos en el extranjero, los nacidos en los países de la UE-14: Alemania; Austria; Bélgica; Dinamarca; Finlandia; Francia; Reino Unido; Grecia; Irlanda; Italia; Luxemburgo; Países Bajos; Portugal; y Suecia.

Síntesis Metodológica

El cuerpo de estudio del Catálogo de Barrios Vulnerables de 2011 sigue el criterio establecido en los Catálogos anteriores: centrándose en los municipios mayores de 50.000 habitantes y capitales de provincia. Los trabajos del Catálogo de 2011, siguen la misma metodología que los de 1991, 2001, y 2006, con la única particularidad de que sólo identifican las Áreas Estadísticas Vulnerables, sin realizar el análisis urbanístico detallado que permitía identificar a partir de ellas los Barrios Vulnerables. En el Catálogo de 2011 se han delimitado AE-INMG (Área Estadística con concentraciones significativas de población inmigrante) y AEV (Áreas Estadísticas Vulnerables según los 3 Indicadores Básicos de Vulnerabilidad Urbana: IBVU Estudios, IBVU Vivienda o IBVU Paro). Estas delimitaciones son independientes y pueden superponerse para su análisis en el Visor del Catálogo.

En el caso del Indicador de Inmigración (I-INMG), para el desarrollo del estudio de 2011 se ha partido del análisis de la evolución de los Barrios con concentraciones significativas de población inmigrante identificados previamente en el año 2006, viendo primero si seguían o no cumpliendo esta condición en el año 2011. Posteriormente, se han identificado las nuevas Áreas Estadísticas con concentraciones significativas de población inmigrante (AE-INMG) no coincidentes con Barrios identificados en el Catálogo de 2006, incluyendo también las ciudades que no contaban con Barrios de este tipo en el año 2006.

Una vez identificadas las secciones censales que en 2011 superan los umbrales de referencia del Indicador de Inmigración (I-INMG), se procede a agrupar estas secciones en Áreas Estadísticas con concentraciones significativas de población inmigrante (AE-INMG).

La metodología detallada completa puede consultarse en:

https://apps.fomento.gob.es/BarriosVulnerables/static/adjunto/Sintesis_metodologica_general_catalogo_bbvv.pdf

Datos sociodemográficos (Censo 2011)	Sección censal 0812403012		AE-INMG 08124001	
	Valores absolutos	%	Valores absolutos	%
Población total	2.050		8.015	
Población nacida en el extranjero total	415	20,24	2.520	31,44
Población nacida en el extranjero (excepto UE-15)	380	18,54	2.455	30,63

	Sección	AE-INMG	Municipio	Comunidad Autónoma	España
INDICADOR DE INMIGRACIÓN (I-INMG)	18,54	30,63	13,35	13,60	9,99
INDICADORES BÁSICOS DE VULNERABILIDAD URBANA (IBVU) (4)					
IBVU Estudios (5)	18,83	21,00	12,04	10,02	10,92
IBVU Vivienda (6)	14,91	11,35	6,69	7,60	6,99
IBVU Paro (7)	33,73	37,95	29,95	25,75	29,64

(4) Además del Indicador de Inmigración (I-INMG) se ofrecen los valores de los 3 Indicadores Básicos de Vulnerabilidad Urbana (IBVU) para poder analizar la situación de cada sección censal y AE-INMG en relación con los valores de referencia de vulnerabilidad para estos 3 indicadores.

(5) IBVU Estudios: Porcentaje de población analfabeta y sin estudios de 16 años o más, sobre el total de población de 16 años o más. Valor de referencia de vulnerabilidad (2011): 16,38%.

(6) IBVU Vivienda: Porcentaje de viviendas familiares (principales, secundarias, vacías) en edificios en estado en estado ruinoso, malo o deficiente, sobre el total de viviendas familiares (principales, secundarias, vacías). Valor de referencia de vulnerabilidad (2011): 17,50 %.

(7) IBVU Paro: Porcentaje de la población de 16 años o más en situación de paro, respecto al total de población activa de 16 años o más. Valor de referencia de vulnerabilidad (2011): 42,33 %.

Definiciones

ÁREA ESTADÍSTICA CON CONCENTRACIONES SIGNIFICATIVAS DE POBLACIÓN INMIGRANTE (AE-INMG)

Agrupación de secciones censales colindantes y de cierta homogeneidad urbanística, de entre 3.500 y 15.000 habitantes en las que el valor de Indicador de Inmigración (I-INMG) del conjunto supera el valor establecido como referencia (20%).

INDICADOR DE INMIGRACIÓN (I-INMG)

Porcentaje de población nacida en países no pertenecientes a la UE-14, respecto a la población total. Se calcula restando al número total de nacidos en el extranjero, los nacidos en los países de la UE-14: Alemania; Austria; Bélgica; Dinamarca; Finlandia; Francia; Reino Unido; Grecia; Irlanda; Italia; Luxemburgo; Países Bajos; Portugal; y Suecia.

Síntesis Metodológica

El cuerpo de estudio del Catálogo de Barrios Vulnerables de 2011 sigue el criterio establecido en los Catálogos anteriores: centrándose en los municipios mayores de 50.000 habitantes y capitales de provincia. Los trabajos del Catálogo de 2011, siguen la misma metodología que los de 1991, 2001, y 2006, con la única particularidad de que sólo identifican las Áreas Estadísticas Vulnerables, sin realizar el análisis urbanístico detallado que permitía identificar a partir de ellas los Barrios Vulnerables. En el Catálogo de 2011 se han delimitado AE-INMG (Área Estadística con concentraciones significativas de población inmigrante) y AEV (Áreas Estadísticas Vulnerables según los 3 Indicadores Básicos de Vulnerabilidad Urbana: IBVU Estudios, IBVU Vivienda o IBVU Paro). Estas delimitaciones son independientes y pueden superponerse para su análisis en el Visor del Catálogo.

En el caso del Indicador de Inmigración (I-INMG), para el desarrollo del estudio de 2011 se ha partido del análisis de la evolución de los Barrios con concentraciones significativas de población inmigrante identificados previamente en el año 2006, viendo primero si seguían o no cumpliendo esta condición en el año 2011. Posteriormente, se han identificado las nuevas Áreas Estadísticas con concentraciones significativas de población inmigrante (AE-INMG) no coincidentes con Barrios identificados en el Catálogo de 2006, incluyendo también las ciudades que no contaban con Barrios de este tipo en el año 2006.

Una vez identificadas las secciones censales que en 2011 superan los umbrales de referencia del Indicador de Inmigración (I-INMG), se procede a agrupar estas secciones en Áreas Estadísticas con concentraciones significativas de población inmigrante (AE-INMG).

La metodología detallada completa puede consultarse en:

https://apps.fomento.gob.es/BarriosVulnerables/static/adjunto/Sintesis_metodologica_general_catalogo_bbvv.pdf

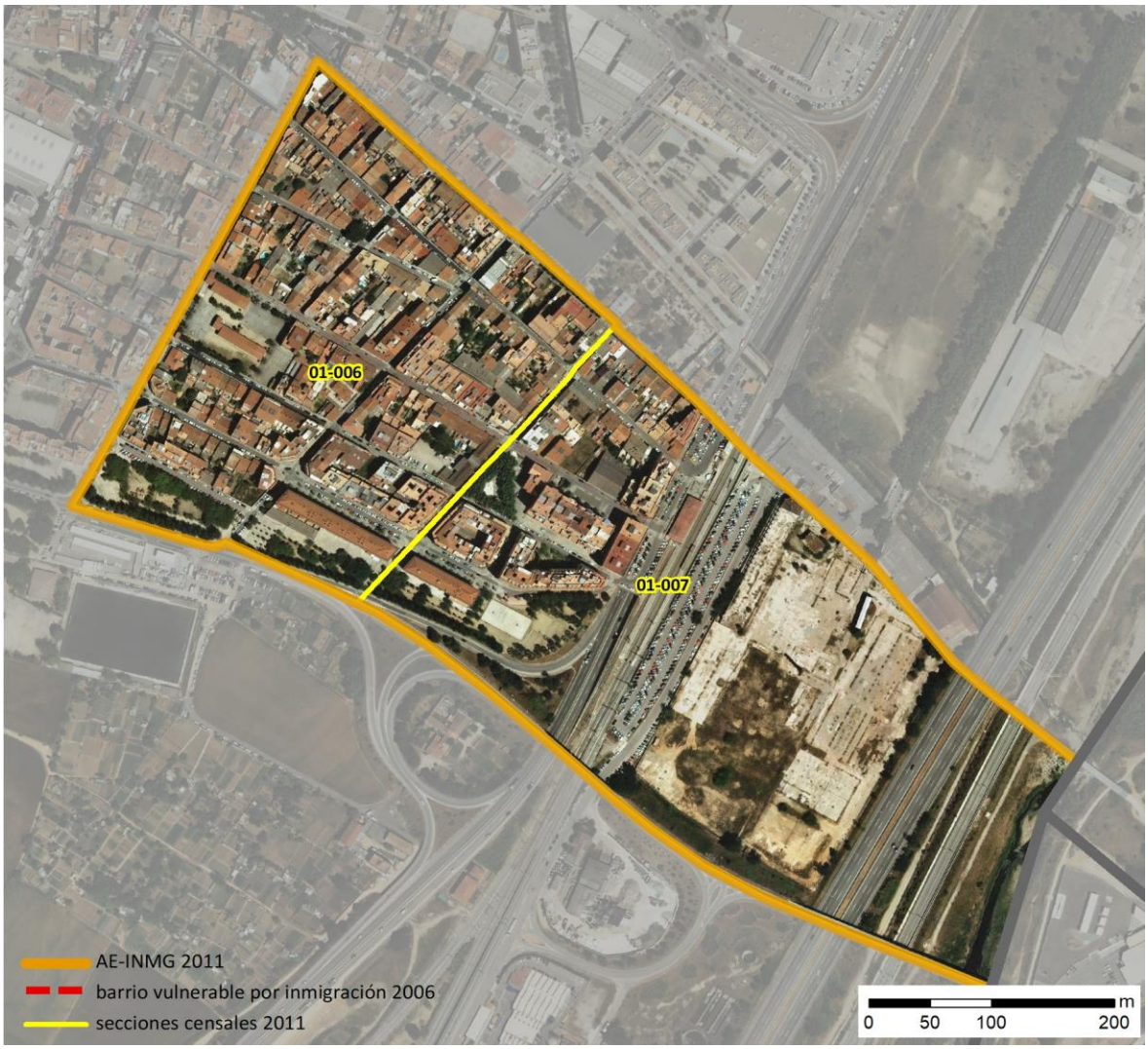

Localización en detalle del AE-INMG

Datos básicos del AE-INMG (1)

Población total	4.640
Población nacida en el extranjero total	1.075
Población nacida en el extranjero (excepto UE-15)	1.055
Densidad población (hab/Km²)	18.495,93
Superficie (ha)	25,09
Nº de secciones censales	2

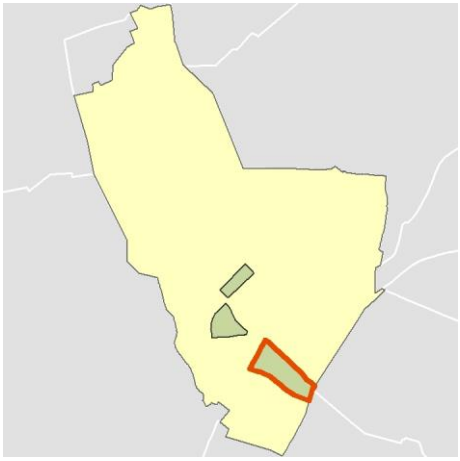

Localización del AE-INMG dentro del término municipal

	Valor del AE-INMG	Valor de referencia (2)
INDICADOR DE INMIGRACIÓN (I-INMG) (3)	**22,74 %**	20,00%

(1) Área Estadística con concentraciones significativas de población inmigrante (AE-INMG)

(2) Valor que se ha tomado como referencia para este estudio

(3) Indicador de Inmigración: (I-INMG): Porcentaje de población nacida en países no pertenecientes a la UE-14, respecto a la población total. Se calcula restando al número total de nacidos en el extranjero, los nacidos en los países de la UE-14: Alemania; Austria; Bélgica; Dinamarca; Finlandia; Francia; Reino Unido; Grecia; Irlanda; Italia; Luxemburgo; Países Bajos; Portugal; y Suecia.

Datos sociodemográficos (Censo 2011)	Sección censal 0812401006		AE-INMG 0812401	
	Valores absolutos	%	Valores absolutos	%
Población total	2.485		4.640	
Población nacida en el extranjero total	480	19,32	1.075	23,17
Población nacida en el extranjero (excepto UE-15)	470	18,91	1.055	22,74

	Sección	AE-INMG	Municipio	Comunidad Autónoma	España
INDICADOR DE INMIGRACIÓN (I-INMG)	18,91	22,74	13,35	13,60	9,99
INDICADORES BÁSICOS DE VULNERABILIDAD URBANA (IBVU) (4)					
IBVU Estudios (5)	17,01	11,93	12,04	10,02	10,92
IBVU Vivienda (6)	8,75	5,43	6,69	7,60	6,99
IBVU Paro (7)	32,68	33,66	29,95	25,75	29,64

(4) Además del Indicador de Inmigración (I-INMG) se ofrecen los valores de los 3 Indicadores Básicos de Vulnerabilidad Urbana (IBVU) para poder analizar la situación de cada sección censal y AE-INMG en relación con los valores de referencia de vulnerabilidad para estos 3 indicadores.

(5) IBVU Estudios: Porcentaje de población analfabeta y sin estudios de 16 años o más, sobre el total de población de 16 años o más. Valor de referencia de vulnerabilidad (2011): 16,38%.

(6) IBVU Vivienda: Porcentaje de viviendas familiares (principales, secundarias, vacías) en edificios en estado en estado ruinoso, malo o deficiente, sobre el total de viviendas familiares (principales, secundarias, vacías). Valor de referencia de vulnerabilidad (2011): 17,50 %.

(7) IBVU Paro: Porcentaje de la población de 16 años o más en situación de paro, respecto al total de población activa de 16 años o más. Valor de referencia de vulnerabilidad (2011): 42,33 %.

Definiciones

ÁREA ESTADÍSTICA CON CONCENTRACIONES SIGNIFICATIVAS DE POBLACIÓN INMIGRANTE (AE-INMG)

Agrupación de secciones censales colindantes y de cierta homogeneidad urbanística, de entre 3.500 y 15.000 habitantes en las que el valor de Indicador de Inmigración (I-INMG) del conjunto supera el valor establecido como referencia (20%).

INDICADOR DE INMIGRACIÓN (I-INMG)

Porcentaje de población nacida en países no pertenecientes a la UE-14, respecto a la población total. Se calcula restando al número total de nacidos en el extranjero, los nacidos en los países de la UE-14: Alemania; Austria; Bélgica; Dinamarca; Finlandia; Francia; Reino Unido; Grecia; Irlanda; Italia; Luxemburgo; Países Bajos; Portugal; y Suecia.

Síntesis Metodológica

El cuerpo de estudio del Catálogo de Barrios Vulnerables de 2011 sigue el criterio establecido en los Catálogos anteriores: centrándose en los municipios mayores de 50.000 habitantes y capitales de provincia. Los trabajos del Catálogo de 2011, siguen la misma metodología que los de 1991, 2001, y 2006, con la única particularidad de que sólo identifican las Áreas Estadísticas Vulnerables, sin realizar el análisis urbanístico detallado que permitía identificar a partir de ellas los Barrios Vulnerables. En el Catálogo de 2011 se han delimitado AE-INMG (Área Estadística con concentraciones significativas de población inmigrante) y AEV (Áreas Estadísticas Vulnerables según los 3 Indicadores Básicos de Vulnerabilidad Urbana: IBVU Estudios, IBVU Vivienda o IBVU Paro). Estas delimitaciones son independientes y pueden superponerse para su análisis en el Visor del Catálogo.

En el caso del Indicador de Inmigración (I-INMG), para el desarrollo del estudio de 2011 se ha partido del análisis de la evolución de los Barrios con concentraciones significativas de población inmigrante identificados previamente en el año 2006, viendo primero si seguían o no cumpliendo esta condición en el año 2011. Posteriormente, se han identificado las nuevas Áreas Estadísticas con concentraciones significativas de población inmigrante (AE-INMG) no coincidentes con Barrios identificados en el Catálogo de 2006, incluyendo también las ciudades que no contaban con Barrios de este tipo en el año 2006.

Una vez identificadas las secciones censales que en 2011 superan los umbrales de referencia del Indicador de Inmigración (I-INMG), se procede a agrupar estas secciones en Áreas Estadísticas con concentraciones significativas de población inmigrante (AE-INMG).

La metodología detallada completa puede consultarse en:

https://apps.fomento.gob.es/BarriosVulnerables/static/adjunto/Sintesis_metodologica_general_catalogo_bbvv.pdf

Datos sociodemográficos (Censo 2011)	Sección censal 0812401007		AE-INMG 0812401	
	Valores absolutos	%	Valores absolutos	%
Población total	2.155		4.640	
Población nacida en el extranjero total	595	27,61	1.075	23,17
Población nacida en el extranjero (excepto UE-15)	585	27,15	1.055	22,74

	Sección	AE-INMG	Municipio	Comunidad Autónoma	España
INDICADOR DE INMIGRACIÓN (I-INMG)	27,15	22,74	13,35	13,60	9,99
INDICADORES BÁSICOS DE VULNERABILIDAD URBANA (IBVU) (4)					
IBVU Estudios (5)	5,82	11,93	12,04	10,02	10,92
IBVU Vivienda (6)	0,00	5,43	6,69	7,60	6,99
IBVU Paro (7)	34,60	33,66	29,95	25,75	29,64

(4) Además del Indicador de Inmigración (I-INMG) se ofrecen los valores de los 3 Indicadores Básicos de Vulnerabilidad Urbana (IBVU) para poder analizar la situación de cada sección censal y AE-INMG en relación con los valores de referencia de vulnerabilidad para estos 3 indicadores.

(5) IBVU Estudios: Porcentaje de población analfabeta y sin estudios de 16 años o más, sobre el total de población de 16 años o más. Valor de referencia de vulnerabilidad (2011): 16,38%.

(6) IBVU Vivienda: Porcentaje de viviendas familiares (principales, secundarias, vacías) en edificios en estado en estado ruinoso, malo o deficiente, sobre el total de viviendas familiares (principales, secundarias, vacías). Valor de referencia de vulnerabilidad (2011): 17,50 %.

(7) IBVU Paro: Porcentaje de la población de 16 años o más en situación de paro, respecto al total de población activa de 16 años o más. Valor de referencia de vulnerabilidad (2011): 42,33 %.

Definiciones

ÁREA ESTADÍSTICA CON CONCENTRACIONES SIGNIFICATIVAS DE POBLACIÓN INMIGRANTE (AE-INMG)

Agrupación de secciones censales colindantes y de cierta homogeneidad urbanística, de entre 3.500 y 15.000 habitantes en las que el valor de Indicador de Inmigración (I-INMG) del conjunto supera el valor establecido como referencia (20%).

INDICADOR DE INMIGRACIÓN (I-INMG)

Porcentaje de población nacida en países no pertenecientes a la UE-14, respecto a la población total. Se calcula restando al número total de nacidos en el extranjero, los nacidos en los países de la UE-14: Alemania; Austria; Bélgica; Dinamarca; Finlandia; Francia; Reino Unido; Grecia; Irlanda; Italia; Luxemburgo; Países Bajos; Portugal; y Suecia.

Síntesis Metodológica

El cuerpo de estudio del Catálogo de Barrios Vulnerables de 2011 sigue el criterio establecido en los Catálogos anteriores: centrándose en los municipios mayores de 50.000 habitantes y capitales de provincia. Los trabajos del Catálogo de 2011, siguen la misma metodología que los de 1991, 2001, y 2006, con la única particularidad de que sólo identifican las Áreas Estadísticas Vulnerables, sin realizar el análisis urbanístico detallado que permitía identificar a partir de ellas los Barrios Vulnerables. En el Catálogo de 2011 se han delimitado AE-INMG (Área Estadística con concentraciones significativas de población inmigrante) y AEV (Áreas Estadísticas Vulnerables según los 3 Indicadores Básicos de Vulnerabilidad Urbana: IBVU Estudios, IBVU Vivienda o IBVU Paro). Estas delimitaciones son independientes y pueden superponerse para su análisis en el Visor del Catálogo.

En el caso del Indicador de Inmigración (I-INMG), para el desarrollo del estudio de 2011 se ha partido del análisis de la evolución de los Barrios con concentraciones significativas de población inmigrante identificados previamente en el año 2006, viendo primero si seguían o no cumpliendo esta condición en el año 2011. Posteriormente, se han identificado las nuevas Áreas Estadísticas con concentraciones significativas de población inmigrante (AE-INMG) no coincidentes con Barrios identificados en el Catálogo de 2006, incluyendo también las ciudades que no contaban con Barrios de este tipo en el año 2006.

Una vez identificadas las secciones censales que en 2011 superan los umbrales de referencia del Indicador de Inmigración (I-INMG), se procede a agrupar estas secciones en Áreas Estadísticas con concentraciones significativas de población inmigrante (AE-INMG).

La metodología detallada completa puede consultarse en:

https://apps.fomento.gob.es/BarriosVulnerables/static/adjunto/Sintesis_metodologica_general_catalogo_bbvv.pdf

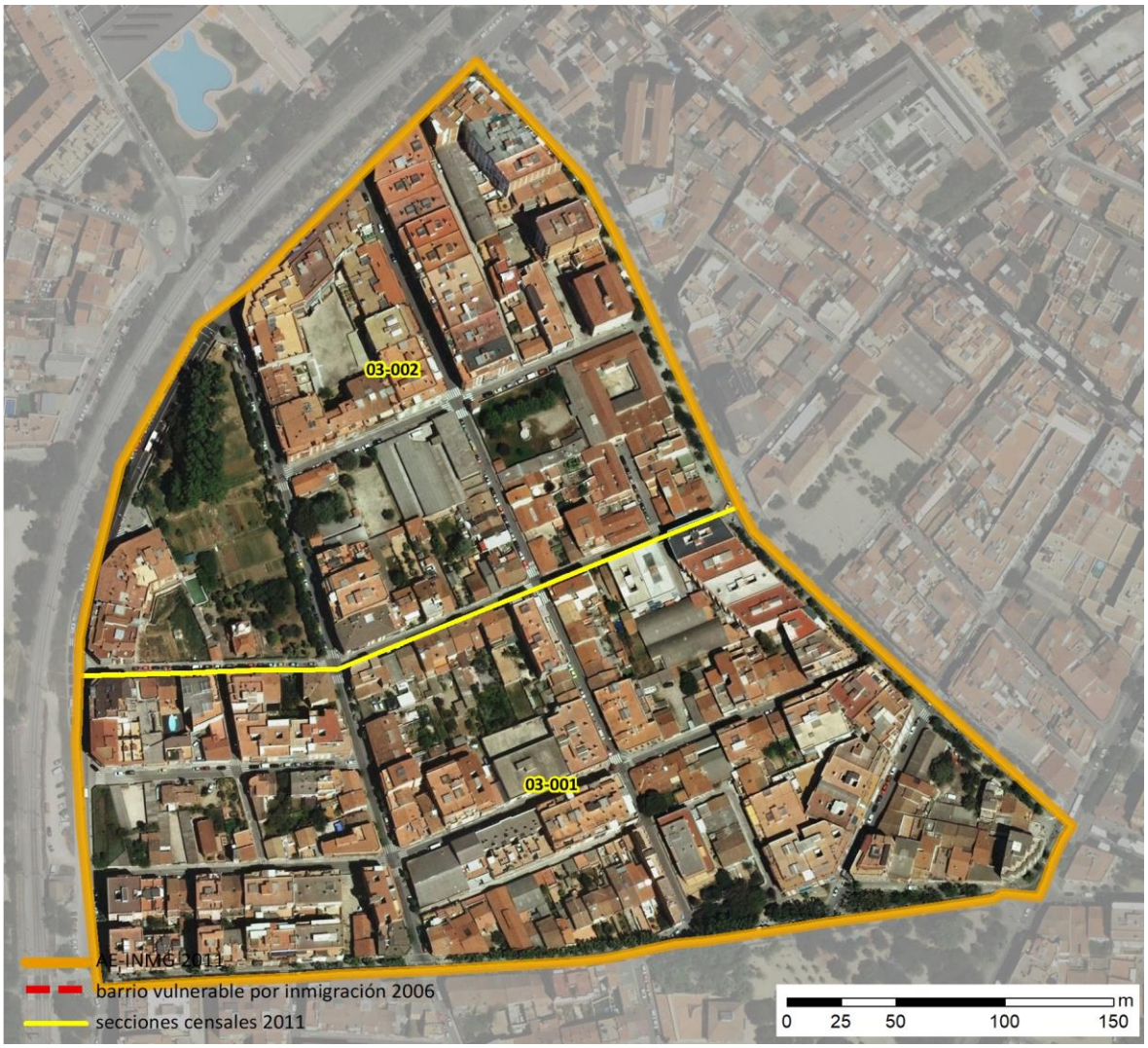

Localización en detalle del AE-INMG

Datos básicos del AE-INMG (1)

Población total	4.240
Población nacida en el extranjero total	875
Población nacida en el extranjero (excepto UE-15)	850
Densidad población (hab/Km²)	36.261,32
Superficie (ha)	11,69
Nº de secciones censales	2

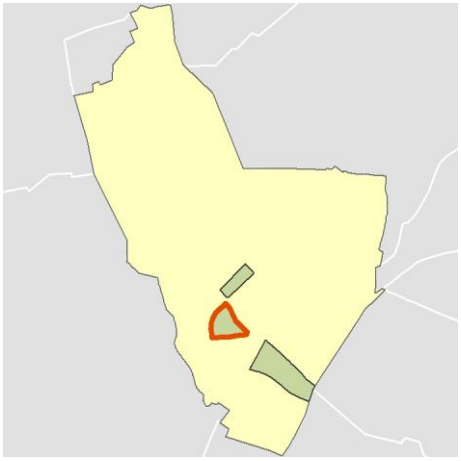

Localización del AE-INMG dentro del término municipal

	Valor del AE-INMG	Valor de referencia (2)
INDICADOR DE INMIGRACIÓN (I-INMG) (3)	**20,05 %**	20,00%

(1) Área Estadística con concentraciones significativas de población inmigrante (AE-INMG)

(2) Valor que se ha tomado como referencia para este estudio

(3) Indicador de Inmigración: (I-INMG): Porcentaje de población nacida en países no pertenecientes a la UE-14, respecto a la población total. Se calcula restando al número total de nacidos en el extranjero, los nacidos en los países de la UE-14: Alemania; Austria; Bélgica; Dinamarca; Finlandia; Francia; Reino Unido; Grecia; Irlanda; Italia; Luxemburgo; Países Bajos; Portugal; y Suecia.

Datos sociodemográficos (Censo 2011)	Sección censal 0812403001 Valores absolutos	%	AE-INMG 0812402 Valores absolutos	%
Población total	2.320		4.240	
Población nacida en el extranjero total	355	15,30	875	20,64
Población nacida en el extranjero (excepto UE-15)	330	14,22	850	20,05

	Sección	AE-INMG	Municipio	Comunidad Autónoma	España
INDICADOR DE INMIGRACIÓN (I-INMG)	14,22	20,05	13,35	13,60	9,99
INDICADORES BÁSICOS DE VULNERABILIDAD URBANA (IBVU) (4)					
IBVU Estudios (5)	10,44	13,75	12,04	10,02	10,92
IBVU Vivienda (6)	6,28	3,76	6,69	7,60	6,99
IBVU Paro (7)	27,42	27,88	29,95	25,75	29,64

(4) Además del Indicador de Inmigración (I-INMG) se ofrecen los valores de los 3 Indicadores Básicos de Vulnerabilidad Urbana (IBVU) para poder analizar la situación de cada sección censal y AE-INMG en relación con los valores de referencia de vulnerabilidad para estos 3 indicadores.

(5) IBVU Estudios: Porcentaje de población analfabeta y sin estudios de 16 años o más, sobre el total de población de 16 años o más. Valor de referencia de vulnerabilidad (2011): 16,38%.

(6) IBVU Vivienda: Porcentaje de viviendas familiares (principales, secundarias, vacías) en edificios en estado en estado ruinoso, malo o deficiente, sobre el total de viviendas familiares (principales, secundarias, vacías). Valor de referencia de vulnerabilidad (2011): 17,50 %.

(7) IBVU Paro: Porcentaje de la población de 16 años o más en situación de paro, respecto al total de población activa de 16 años o más. Valor de referencia de vulnerabilidad (2011): 42,33 %.

Definiciones

ÁREA ESTADÍSTICA CON CONCENTRACIONES SIGNIFICATIVAS DE POBLACIÓN INMIGRANTE (AE-INMG)

Agrupación de secciones censales colindantes y de cierta homogeneidad urbanística, de entre 3.500 y 15.000 habitantes en las que el valor de Indicador de Inmigración (I-INMG) del conjunto supera el valor establecido como referencia (20%).

INDICADOR DE INMIGRACIÓN (I-INMG)

Porcentaje de población nacida en países no pertenecientes a la UE-14, respecto a la población total. Se calcula restando al número total de nacidos en el extranjero, los nacidos en los países de la UE-14: Alemania; Austria; Bélgica; Dinamarca; Finlandia; Francia; Reino Unido; Grecia; Irlanda; Italia; Luxemburgo; Países Bajos; Portugal; y Suecia.

Síntesis Metodológica

El cuerpo de estudio del Catálogo de Barrios Vulnerables de 2011 sigue el criterio establecido en los Catálogos anteriores: centrándose en los municipios mayores de 50.000 habitantes y capitales de provincia. Los trabajos del Catálogo de 2011, siguen la misma metodología que los de 1991, 2001, y 2006, con la única particularidad de que sólo identifican las Áreas Estadísticas Vulnerables, sin realizar el análisis urbanístico detallado que permitía identificar a partir de ellas los Barrios Vulnerables. En el Catálogo de 2011 se han delimitado AE-INMG (Área Estadística con concentraciones significativas de población inmigrante) y AEV (Áreas Estadísticas Vulnerables según los 3 Indicadores Básicos de Vulnerabilidad Urbana: IBVU Estudios, IBVU Vivienda o IBVU Paro). Estas delimitaciones son independientes y pueden superponerse para su análisis en el Visor del Catálogo.

En el caso del Indicador de Inmigración (I-INMG), para el desarrollo del estudio de 2011 se ha partido del análisis de la evolución de los Barrios con concentraciones significativas de población inmigrante identificados previamente en el año 2006, viendo primero si seguían o no cumpliendo esta condición en el año 2011. Posteriormente, se han identificado las nuevas Áreas Estadísticas con concentraciones significativas de población inmigrante (AE-INMG) no coincidentes con Barrios identificados en el Catálogo de 2006, incluyendo también las ciudades que no contaban con Barrios de este tipo en el año 2006.

Una vez identificadas las secciones censales que en 2011 superan los umbrales de referencia del Indicador de Inmigración (I-INMG), se procede a agrupar estas secciones en Áreas Estadísticas con concentraciones significativas de población inmigrante (AE-INMG).

La metodología detallada completa puede consultarse en:

https://apps.fomento.gob.es/BarriosVulnerables/static/adjunto/Sintesis_metodologica_general_catalogo_bbvv.pdf

Datos sociodemográficos (Censo 2011)	Sección censal 0812403002		AE-INMG 0812402	
	Valores absolutos	%	Valores absolutos	%
Población total	1.920		4.240	
Población nacida en el extranjero total	520	27,08	875	20,64
Población nacida en el extranjero (excepto UE-15)	520	27,08	850	20,05

	Sección	AE-INMG	Municipio	Comunidad Autónoma	España
INDICADOR DE INMIGRACIÓN (I-INMG)	27,08	20,05	13,35	13,60	9,99
INDICADORES BÁSICOS DE VULNERABILIDAD URBANA (IBVU) (4)					
IBVU Estudios (5)	17,78	13,75	12,04	10,02	10,92
IBVU Vivienda (6)	0,00	3,76	6,69	7,60	6,99
IBVU Paro (7)	28,43	27,88	29,95	25,75	29,64

(4) Además del Indicador de Inmigración (I-INMG) se ofrecen los valores de los 3 Indicadores Básicos de Vulnerabilidad Urbana (IBVU) para poder analizar la situación de cada sección censal y AE-INMG en relación con los valores de referencia de vulnerabilidad para estos 3 indicadores.

(5) IBVU Estudios: Porcentaje de población analfabeta y sin estudios de 16 años o más, sobre el total de población de 16 años o más. Valor de referencia de vulnerabilidad (2011): 16,38%.

(6) IBVU Vivienda: Porcentaje de viviendas familiares (principales, secundarias, vacías) en edificios en estado en estado ruinoso, malo o deficiente, sobre el total de viviendas familiares (principales, secundarias, vacías). Valor de referencia de vulnerabilidad (2011): 17,50 %.

(7) IBVU Paro: Porcentaje de la población de 16 años o más en situación de paro, respecto al total de población activa de 16 años o más. Valor de referencia de vulnerabilidad (2011): 42,33 %.

Definiciones

ÁREA ESTADÍSTICA CON CONCENTRACIONES SIGNIFICATIVAS DE POBLACIÓN INMIGRANTE (AE-INMG)

Agrupación de secciones censales colindantes y de cierta homogeneidad urbanística, de entre 3.500 y 15.000 habitantes en las que el valor de Indicador de Inmigración (I-INMG) del conjunto supera el valor establecido como referencia (20%).

INDICADOR DE INMIGRACIÓN (I-INMG)

Porcentaje de población nacida en países no pertenecientes a la UE-14, respecto a la población total. Se calcula restando al número total de nacidos en el extranjero, los nacidos en los países de la UE-14: Alemania; Austria; Bélgica; Dinamarca; Finlandia; Francia; Reino Unido; Grecia; Irlanda; Italia; Luxemburgo; Países Bajos; Portugal; y Suecia.

Síntesis Metodológica

El cuerpo de estudio del Catálogo de Barrios Vulnerables de 2011 sigue el criterio establecido en los Catálogos anteriores: centrándose en los municipios mayores de 50.000 habitantes y capitales de provincia. Los trabajos del Catálogo de 2011, siguen la misma metodología que los de 1991, 2001, y 2006, con la única particularidad de que sólo identifican las Áreas Estadísticas Vulnerables, sin realizar el análisis urbanístico detallado que permitía identificar a partir de ellas los Barrios Vulnerables. En el Catálogo de 2011 se han delimitado AE-INMG (Área Estadística con concentraciones significativas de población inmigrante) y AEV (Áreas Estadísticas Vulnerables según los 3 Indicadores Básicos de Vulnerabilidad Urbana: IBVU Estudios, IBVU Vivienda o IBVU Paro). Estas delimitaciones son independientes y pueden superponerse para su análisis en el Visor del Catálogo.

En el caso del Indicador de Inmigración (I-INMG), para el desarrollo del estudio de 2011 se ha partido del análisis de la evolución de los Barrios con concentraciones significativas de población inmigrante identificados previamente en el año 2006, viendo primero si seguían o no cumpliendo esta condición en el año 2011. Posteriormente, se han identificado las nuevas Áreas Estadísticas con concentraciones significativas de población inmigrante (AE-INMG) no coincidentes con Barrios identificados en el Catálogo de 2006, incluyendo también las ciudades que no contaban con Barrios de este tipo en el año 2006.

Una vez identificadas las secciones censales que en 2011 superan los umbrales de referencia del Indicador de Inmigración (I-INMG), se procede a agrupar estas secciones en Áreas Estadísticas con concentraciones significativas de población inmigrante (AE-INMG).

La metodología detallada completa puede consultarse en:

https://apps.fomento.gob.es/BarriosVulnerables/static/adjunto/Sintesis_metodologica_general_catalogo_bbvv.pdf

Catálogo de Barrios Vulnerables 2011

Resumen y datos básicos de Barrios de Inmigración 2011

MINISTERIO DE TRANSPORTES, MOVILIDAD Y AGENDA URBANA

POLITÉCNICA

UNIVERSIDAD POLITÉCNICA DE MADRID

Comunidad Autónoma **Cataluña**

Municipio 08169 Prat de Llobregat, El **BBINM 2011**

	BBINM 2011					
	BBINM 2001		AE-INM Nuevas		TOTAL	
	Nº	POB.	Nº	POB.	Nº	POB.
Total Barrios Inmigración					**0**	**0**
Población total municipio						**62.981**

NO SE DETECTARON BARRIOS NI ÁREAS ESTADÍSTICAS DE INMIGRACIÓN

Catálogo de Barrios Vulnerables 2011

Resumen y datos básicos de Barrios de Inmigración 2011

MINISTERIO DE TRANSPORTES, MOVILIDAD Y AGENDA URBANA

POLITÉCNICA — UNIVERSIDAD POLITÉCNICA DE MADRID

Comunidad Autónoma **Cataluña**

Municipio 08184 Rubí **BBINM 2011**

	BBINM 2011					
	BBINM 2001		AE-INM Nuevas		TOTAL	
	Nº	POB.	Nº	POB.	Nº	POB.
Total Barrios Inmigración	3	24.175	1	3.375	**4**	**27.550**
Población total municipio						**74.321**
% Población en BBINM						**37,1%**
Formas de crecimiento (1)						
Casco histórico						
Ensanche						
Parcelación periférica						
Ciudad jardín						
Promoción pública 40-60						
Promoción 60-75	1	3.375			1	3.375
Promoción pública 75-90						
Promoción privada 75-90						
Pueblo anexionado						
Media mixta						
Periferia mixta						
Parcelación marginal						
Disperso						
Promociones 1991-2011						
No asignada*			3	24.175	3	24.175
Niveles de inmigración (2)						
B (VR - 4MN)	1	3.375	3	24.175	4	27.550
C (4MN - 8MN)						
D (>8MN)						

BBINM: Barrios con concentraciones significativas de población inmigrante. AE-INM: Áreas Estadísticas con concentraciones significativas de población inmigrante. Nº: número de barrios y áreas estadísticas detectados. POB.: Población residente en barrios o áreas estadísticas.

(1) Morfotipología predominante en los tejidos de los barrios delimitados.

* Para las AE-INM nuevas en 2011 sólo se asignó forma de crecimiento en las ciudades mayores de 300 mil habitantes

(2) Niveles de inmigración. VR: valor de referencia: 20% de población no UE-15. MN: Media nacional en cada año (8,77% en 2006 y 10,34% en 2011 para las ciudades mayores de 50 mil habitantes y capitales de provincia).

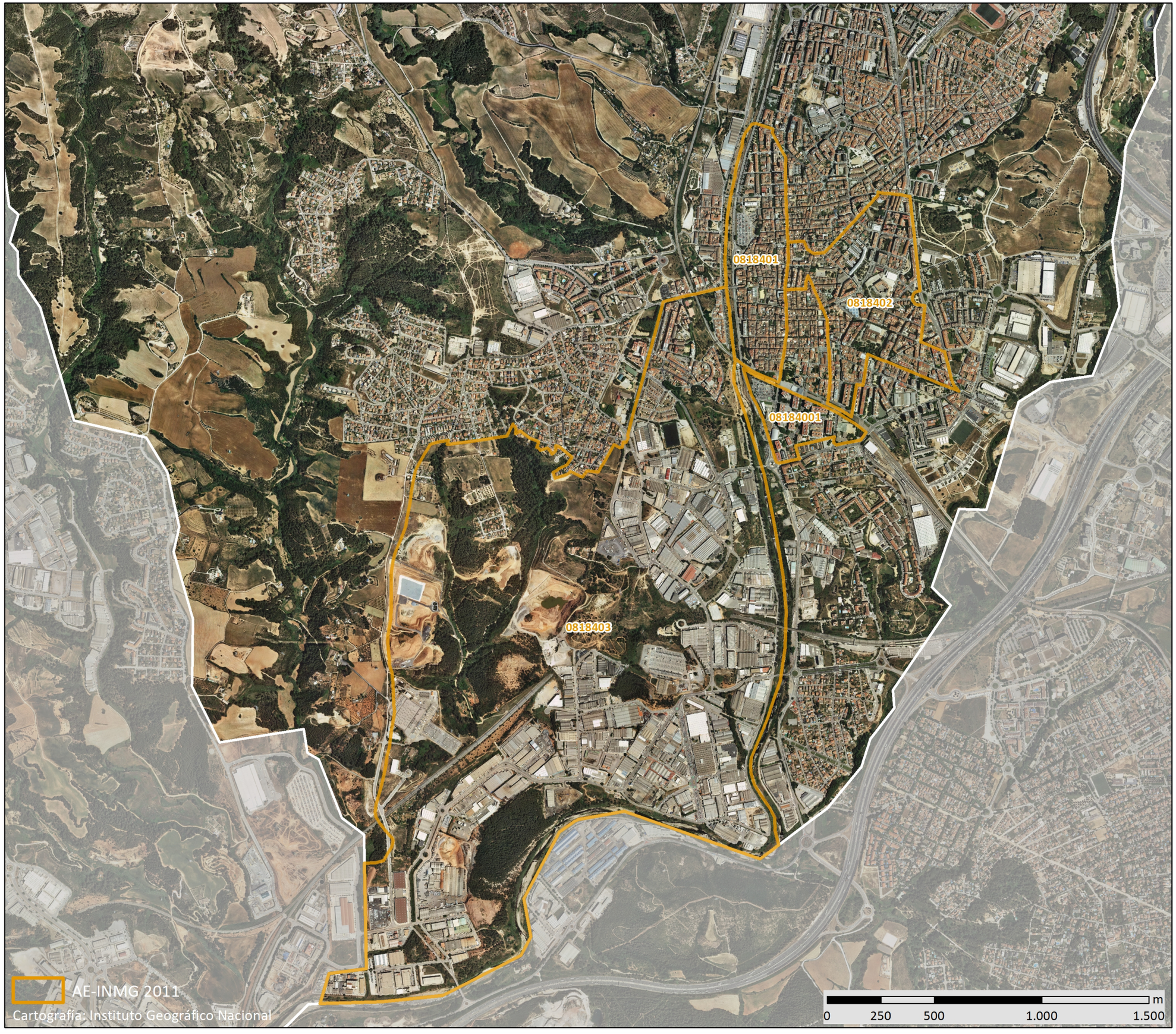

GOBIERNO DE ESPAÑA · MINISTERIO DE FOMENTO

UNIVERSIDAD POLITÉCNICA DE MADRID

MAPA DE ÁREAS ESTADÍSTICAS CON CONCENTRACIONES SIGNIFICATIVAS DE POBLACIÓN INMIGRANTE 2011

08184	Rubí

Población total del municipio	74.320
Población en AE-INMG 2011	27.550

Código-Nombre de AE-INMG 2011

0818401	0818401
0818402	0818402
0818403	0818403
08184001	Las Torres

Catálogo de Barrios Vulnerables 2011. Barrios de inmigración

Listado de Barrios y Áreas Estadísticas con concentraciones significativas de población inmigrante e indicadores básicos*

MINISTERIO DE TRANSPORTES, MOVILIDAD Y AGENDA URBANA

POLITÉCNICA

UNIVERSIDAD POLITÉCNICA DE MADRID

Cataluña

08184 Rubí

CODBINM	DENBINM	FORMA DE CRECIMIENTO	POBLACIÓN Y VIVIENDAS			INDICADOR	
			POBL	VIV TOT	VIV PPAL	IINM	NIVEL
08184001	Las Torres	Promoción 60-75	3.375	1.545	1.300	21,63	B
0818401	0818401		5.105	2.155	1.945	23,80	B
0818402	0818402		14.405	6.080	5.560	21,03	B
0818403	0818403		4.665	1.795	1.500	21,97	B
TOTAL	**4 Barrios y AE de Inmigración**		**27.550**	**11.575**	**10.305**		

* El Catálogo de 2011 se compone de barrios urbanísticos de 2006 (BBINM) en los que continuaba existiendo un área estadística que superaba el valor de referencia del indicador de 2011, y nuevas áreas estadísticas (AE-INM) sin relación con los barrios delimitados en 2006.

CODBINM: Código de Barrio con concentraciones significativas de población inmigrante (BINM): 8 dígitos: 5 código municipio + 3 código de barrio**.** Código de Área Estadística con concentraciones significativas de población inmigrante (AE-INM): 7 dígitos: 5 código de municipio + 2 código de área.

DENBV: Denominación de BINM 2006 que continúa siendo vulnerable en 2011. Las AE-INM nuevas no tienen denominación, sólo código.

FORMA DE CRECIMIENTO: Morfotipología del tejido predominante en el barrio. Para las AE-INM nuevas en 2011 sólo se asignó forma de crecimiento en las ciudades mayores de 300 mil habitantes.

POBL: Población total según Censo 2011. Sombreados en amarillo los valores <3.500 hab. y en rojo los >15.000 hab.

VIV TOT: Viviendas totales según Censo 2011.

VIV PPAL: Viviendas principales según Censo 2011.

IINM: Indicador de Inmigración. Porcentaje de población extranjera procedente de países no pertenecientes a la UE-15 respecto a la población total. MN: Media nacional: 10,34% en 2011 para las ciudades mayores de 50 mil habitantes y capitales de provincia. VR: Valor de referencia: 20%.

NIVEL: Niveles de inmigración. B (VR - 4MN). C (4MN - 8MN). D (>8MN)**.**



Localización en detalle del AE-INMG

Datos básicos del AE-INMG (1)

Población total	3.375
Población nacida en el extranjero total	745
Población nacida en el extranjero (excepto UE-15)	730
Densidad población (hab/Km²)	22.600,53
Superficie (ha)	14,93
Nº de secciones censales	3



Localización del AE-INMG dentro del término municipal

	Valor del AE-INMG	Valor de referencia (2)
INDICADOR DE INMIGRACIÓN (I-INMG) (3)	**21,63 %**	20,00%

(1) Área Estadística con concentraciones significativas de población inmigrante (AE-INMG)

(2) Valor que se ha tomado como referencia para este estudio

(3) Indicador de Inmigración: (I-INMG): Porcentaje de población nacida en países no pertenecientes a la UE-14, respecto a la población total. Se calcula restando al número total de nacidos en el extranjero, los nacidos en los países de la UE-14: Alemania; Austria; Bélgica; Dinamarca; Finlandia; Francia; Reino Unido; Grecia; Irlanda; Italia; Luxemburgo; Países Bajos; Portugal; y Suecia.

Datos sociodemográficos (Censo 2011)	Sección censal 0818403002		AE-INMG 08184001	
	Valores absolutos	%	Valores absolutos	%
Población total	595		3.375	
Población nacida en el extranjero total	120	20,17	745	22,07
Población nacida en el extranjero (excepto UE-15)	115	19,33	730	21,63

	Sección	AE-INMG	Municipio	Comunidad Autónoma	España
INDICADOR DE INMIGRACIÓN (I-INMG)	19,33	21,63	11,88	13,60	9,99
INDICADORES BÁSICOS DE VULNERABILIDAD URBANA (IBVU) (4)					
IBVU Estudios (5)	22,55	14,36	11,31	10,02	10,92
IBVU Vivienda (6)	0,00	0,00	2,91	7,60	6,99
IBVU Paro (7)	s.d.	s.d.	30,35	25,75	29,64

(4) Además del Indicador de Inmigración (I-INMG) se ofrecen los valores de los 3 Indicadores Básicos de Vulnerabilidad Urbana (IBVU) para poder analizar la situación de cada sección censal y AE-INMG en relación con los valores de referencia de vulnerabilidad para estos 3 indicadores.

(5) IBVU Estudios: Porcentaje de población analfabeta y sin estudios de 16 años o más, sobre el total de población de 16 años o más. Valor de referencia de vulnerabilidad (2011): 16,38%.

(6) IBVU Vivienda: Porcentaje de viviendas familiares (principales, secundarias, vacías) en edificios en estado en estado ruinoso, malo o deficiente, sobre el total de viviendas familiares (principales, secundarias, vacías). Valor de referencia de vulnerabilidad (2011): 17,50 %.

(7) IBVU Paro: Porcentaje de la población de 16 años o más en situación de paro, respecto al total de población activa de 16 años o más. Valor de referencia de vulnerabilidad (2011): 42,33 %.

Definiciones

ÁREA ESTADÍSTICA CON CONCENTRACIONES SIGNIFICATIVAS DE POBLACIÓN INMIGRANTE (AE-INMG)

Agrupación de secciones censales colindantes y de cierta homogeneidad urbanística, de entre 3.500 y 15.000 habitantes en las que el valor de Indicador de Inmigración (I-INMG) del conjunto supera el valor establecido como referencia (20%).

INDICADOR DE INMIGRACIÓN (I-INMG)

Porcentaje de población nacida en países no pertenecientes a la UE-14, respecto a la población total. Se calcula restando al número total de nacidos en el extranjero, los nacidos en los países de la UE-14: Alemania; Austria; Bélgica; Dinamarca; Finlandia; Francia; Reino Unido; Grecia; Irlanda; Italia; Luxemburgo; Países Bajos; Portugal; y Suecia.

Síntesis Metodológica

El cuerpo de estudio del Catálogo de Barrios Vulnerables de 2011 sigue el criterio establecido en los Catálogos anteriores: centrándose en los municipios mayores de 50.000 habitantes y capitales de provincia. Los trabajos del Catálogo de 2011, siguen la misma metodología que los de 1991, 2001, y 2006, con la única particularidad de que sólo identifican las Áreas Estadísticas Vulnerables, sin realizar el análisis urbanístico detallado que permitía identificar a partir de ellas los Barrios Vulnerables. En el Catálogo de 2011 se han delimitado AE-INMG (Área Estadística con concentraciones significativas de población inmigrante) y AEV (Áreas Estadísticas Vulnerables según los 3 Indicadores Básicos de Vulnerabilidad Urbana: IBVU Estudios, IBVU Vivienda o IBVU Paro). Estas delimitaciones son independientes y pueden superponerse para su análisis en el Visor del Catálogo.

En el caso del Indicador de Inmigración (I-INMG), para el desarrollo del estudio de 2011 se ha partido del análisis de la evolución de los Barrios con concentraciones significativas de población inmigrante identificados previamente en el año 2006, viendo primero si seguían o no cumpliendo esta condición en el año 2011. Posteriormente, se han identificado las nuevas Áreas Estadísticas con concentraciones significativas de población inmigrante (AE-INMG) no coincidentes con Barrios identificados en el Catálogo de 2006, incluyendo también las ciudades que no contaban con Barrios de este tipo en el año 2006.

Una vez identificadas las secciones censales que en 2011 superan los umbrales de referencia del Indicador de Inmigración (I-INMG), se procede a agrupar estas secciones en Áreas Estadísticas con concentraciones significativas de población inmigrante (AE-INMG).

La metodología detallada completa puede consultarse en:

https://apps.fomento.gob.es/BarriosVulnerables/static/adjunto/Sintesis_metodologica_general_catalogo_bbvv.pdf

Datos sociodemográficos (Censo 2011)	Sección censal 0818403003 Valores absolutos	%	AE-INMG 08184001 Valores absolutos	%
Población total	1.310		3.375	
Población nacida en el extranjero total	310	23,66	745	22,07
Población nacida en el extranjero (excepto UE-15)	315	24,05	730	21,63

	Sección	AE-INMG	Municipio	Comunidad Autónoma	España
INDICADOR DE INMIGRACIÓN (I-INMG)	24,05	21,63	11,88	13,60	9,99
INDICADORES BÁSICOS DE VULNERABILIDAD URBANA (IBVU) (4)					
IBVU Estudios (5)	10,66	14,36	11,31	10,02	10,92
IBVU Vivienda (6)	0,00	0,00	2,91	7,60	6,99
IBVU Paro (7)	34,17	s.d.	30,35	25,75	29,64

(4) Además del Indicador de Inmigración (I-INMG) se ofrecen los valores de los 3 Indicadores Básicos de Vulnerabilidad Urbana (IBVU) para poder analizar la situación de cada sección censal y AE-INMG en relación con los valores de referencia de vulnerabilidad para estos 3 indicadores.

(5) IBVU Estudios: Porcentaje de población analfabeta y sin estudios de 16 años o más, sobre el total de población de 16 años o más. Valor de referencia de vulnerabilidad (2011): 16,38%.

(6) IBVU Vivienda: Porcentaje de viviendas familiares (principales, secundarias, vacías) en edificios en estado en estado ruinoso, malo o deficiente, sobre el total de viviendas familiares (principales, secundarias, vacías). Valor de referencia de vulnerabilidad (2011): 17,50 %.

(7) IBVU Paro: Porcentaje de la población de 16 años o más en situación de paro, respecto al total de población activa de 16 años o más. Valor de referencia de vulnerabilidad (2011): 42,33 %.

Definiciones

ÁREA ESTADÍSTICA CON CONCENTRACIONES SIGNIFICATIVAS DE POBLACIÓN INMIGRANTE (AE-INMG)

Agrupación de secciones censales colindantes y de cierta homogeneidad urbanística, de entre 3.500 y 15.000 habitantes en las que el valor de Indicador de Inmigración (I-INMG) del conjunto supera el valor establecido como referencia (20%).

INDICADOR DE INMIGRACIÓN (I-INMG)

Porcentaje de población nacida en países no pertenecientes a la UE-14, respecto a la población total. Se calcula restando al número total de nacidos en el extranjero, los nacidos en los países de la UE-14: Alemania; Austria; Bélgica; Dinamarca; Finlandia; Francia; Reino Unido; Grecia; Irlanda; Italia; Luxemburgo; Países Bajos; Portugal; y Suecia.

Síntesis Metodológica

El cuerpo de estudio del Catálogo de Barrios Vulnerables de 2011 sigue el criterio establecido en los Catálogos anteriores: centrándose en los municipios mayores de 50.000 habitantes y capitales de provincia. Los trabajos del Catálogo de 2011, siguen la misma metodología que los de 1991, 2001, y 2006, con la única particularidad de que sólo identifican las Áreas Estadísticas Vulnerables, sin realizar el análisis urbanístico detallado que permitía identificar a partir de ellas los Barrios Vulnerables. En el Catálogo de 2011 se han delimitado AE-INMG (Área Estadística con concentraciones significativas de población inmigrante) y AEV (Áreas Estadísticas Vulnerables según los 3 Indicadores Básicos de Vulnerabilidad Urbana: IBVU Estudios, IBVU Vivienda o IBVU Paro). Estas delimitaciones son independientes y pueden superponerse para su análisis en el Visor del Catálogo.

En el caso del Indicador de Inmigración (I-INMG), para el desarrollo del estudio de 2011 se ha partido del análisis de la evolución de los Barrios con concentraciones significativas de población inmigrante identificados previamente en el año 2006, viendo primero si seguían o no cumpliendo esta condición en el año 2011. Posteriormente, se han identificado las nuevas Áreas Estadísticas con concentraciones significativas de población inmigrante (AE-INMG) no coincidentes con Barrios identificados en el Catálogo de 2006, incluyendo también las ciudades que no contaban con Barrios de este tipo en el año 2006.

Una vez identificadas las secciones censales que en 2011 superan los umbrales de referencia del Indicador de Inmigración (I-INMG), se procede a agrupar estas secciones en Áreas Estadísticas con concentraciones significativas de población inmigrante (AE-INMG).

La metodología detallada completa puede consultarse en:

https://apps.fomento.gob.es/BarriosVulnerables/static/adjunto/Sintesis_metodologica_general_catalogo_bbvv.pdf

Datos sociodemográficos (Censo 2011)	Sección censal 0818403004		AE-INMG 08184001	
	Valores absolutos	%	Valores absolutos	%
Población total	1.470		3.375	
Población nacida en el extranjero total	315	21,43	745	22,07
Población nacida en el extranjero (excepto UE-15)	300	20,41	730	21,63

	Sección	AE-INMG	Municipio	Comunidad Autónoma	España
INDICADOR DE INMIGRACIÓN (I-INMG)	20,41	21,63	11,88	13,60	9,99
INDICADORES BÁSICOS DE VULNERABILIDAD URBANA (IBVU) (4)					
IBVU Estudios (5)	13,96	14,36	11,31	10,02	10,92
IBVU Vivienda (6)	0,00	0,00	2,91	7,60	6,99
IBVU Paro (7)	45,56	s.d.	30,35	25,75	29,64

(4) Además del Indicador de Inmigración (I-INMG) se ofrecen los valores de los 3 Indicadores Básicos de Vulnerabilidad Urbana (IBVU) para poder analizar la situación de cada sección censal y AE-INMG en relación con los valores de referencia de vulnerabilidad para estos 3 indicadores.

(5) IBVU Estudios: Porcentaje de población analfabeta y sin estudios de 16 años o más, sobre el total de población de 16 años o más. Valor de referencia de vulnerabilidad (2011): 16,38%.

(6) IBVU Vivienda: Porcentaje de viviendas familiares (principales, secundarias, vacías) en edificios en estado en estado ruinoso, malo o deficiente, sobre el total de viviendas familiares (principales, secundarias, vacías). Valor de referencia de vulnerabilidad (2011): 17,50 %.

(7) IBVU Paro: Porcentaje de la población de 16 años o más en situación de paro, respecto al total de población activa de 16 años o más. Valor de referencia de vulnerabilidad (2011): 42,33 %.

Definiciones

ÁREA ESTADÍSTICA CON CONCENTRACIONES SIGNIFICATIVAS DE POBLACIÓN INMIGRANTE (AE-INMG)

Agrupación de secciones censales colindantes y de cierta homogeneidad urbanística, de entre 3.500 y 15.000 habitantes en las que el valor de Indicador de Inmigración (I-INMG) del conjunto supera el valor establecido como referencia (20%).

INDICADOR DE INMIGRACIÓN (I-INMG)

Porcentaje de población nacida en países no pertenecientes a la UE-14, respecto a la población total. Se calcula restando al número total de nacidos en el extranjero, los nacidos en los países de la UE-14: Alemania; Austria; Bélgica; Dinamarca; Finlandia; Francia; Reino Unido; Grecia; Irlanda; Italia; Luxemburgo; Países Bajos; Portugal; y Suecia.

Síntesis Metodológica

El cuerpo de estudio del Catálogo de Barrios Vulnerables de 2011 sigue el criterio establecido en los Catálogos anteriores: centrándose en los municipios mayores de 50.000 habitantes y capitales de provincia. Los trabajos del Catálogo de 2011, siguen la misma metodología que los de 1991, 2001, y 2006, con la única particularidad de que sólo identifican las Áreas Estadísticas Vulnerables, sin realizar el análisis urbanístico detallado que permitía identificar a partir de ellas los Barrios Vulnerables. En el Catálogo de 2011 se han delimitado AE-INMG (Área Estadística con concentraciones significativas de población inmigrante) y AEV (Áreas Estadísticas Vulnerables según los 3 Indicadores Básicos de Vulnerabilidad Urbana: IBVU Estudios, IBVU Vivienda o IBVU Paro). Estas delimitaciones son independientes y pueden superponerse para su análisis en el Visor del Catálogo.

En el caso del Indicador de Inmigración (I-INMG), para el desarrollo del estudio de 2011 se ha partido del análisis de la evolución de los Barrios con concentraciones significativas de población inmigrante identificados previamente en el año 2006, viendo primero si seguían o no cumpliendo esta condición en el año 2011. Posteriormente, se han identificado las nuevas Áreas Estadísticas con concentraciones significativas de población inmigrante (AE-INMG) no coincidentes con Barrios identificados en el Catálogo de 2006, incluyendo también las ciudades que no contaban con Barrios de este tipo en el año 2006.

Una vez identificadas las secciones censales que en 2011 superan los umbrales de referencia del Indicador de Inmigración (I-INMG), se procede a agrupar estas secciones en Áreas Estadísticas con concentraciones significativas de población inmigrante (AE-INMG).

La metodología detallada completa puede consultarse en:

https://apps.fomento.gob.es/BarriosVulnerables/static/adjunto/Sintesis_metodologica_general_catalogo_bbvv.pdf

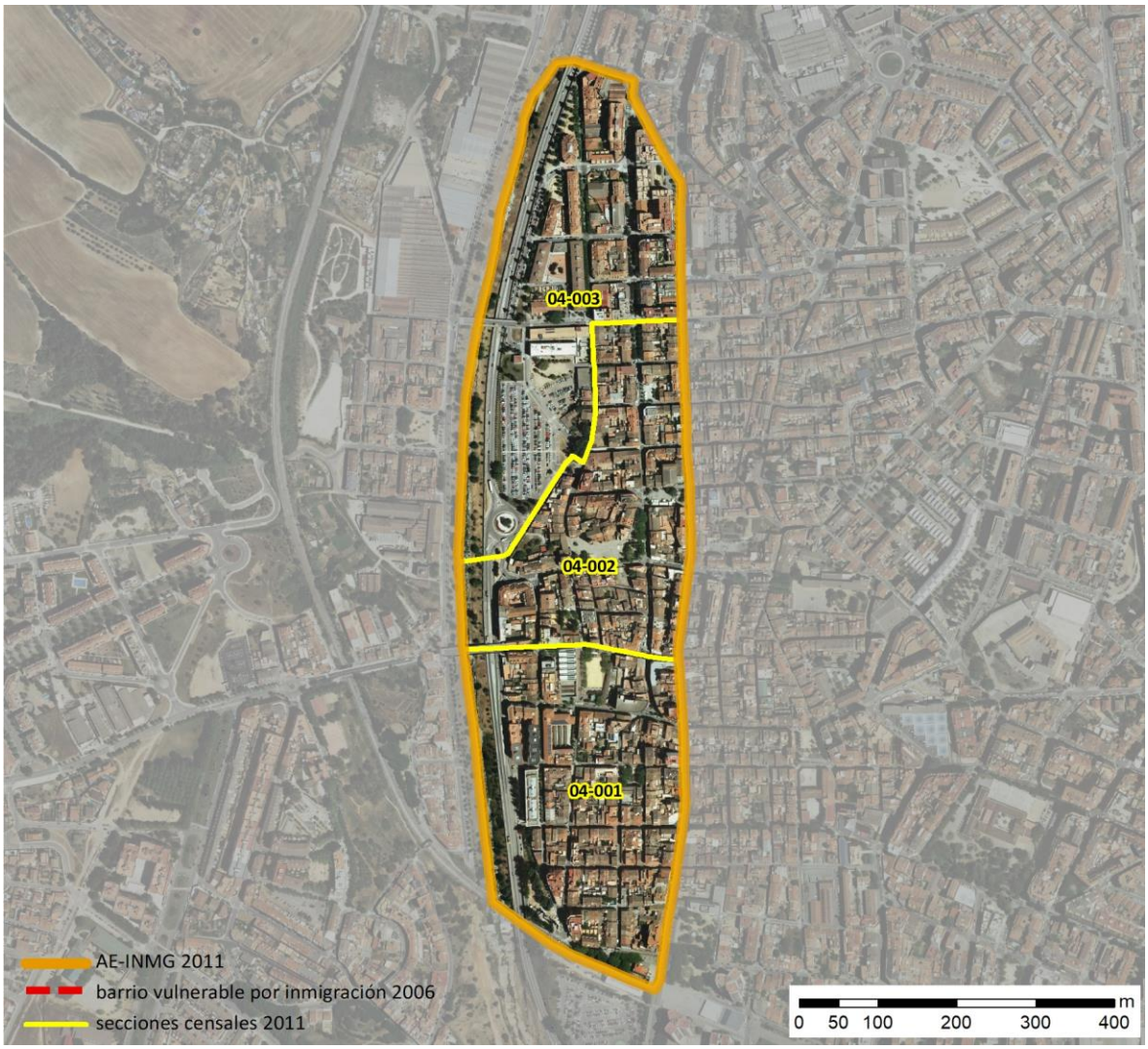

Localización en detalle del AE-INMG

Datos básicos del AE-INMG (1)

Población total	5.105
Población nacida en el extranjero total	1.285
Población nacida en el extranjero (excepto UE-15)	1.215
Densidad población (hab/Km²)	17.931,64
Superficie (ha)	28,47
Nº de secciones censales	3



Localización del AE-INMG dentro del término municipal

	Valor del AE-INMG	Valor de referencia (2)
INDICADOR DE INMIGRACIÓN (I-INMG) (3)	**23,80 %**	20,00%

(1) Área Estadística con concentraciones significativas de población inmigrante (AE-INMG)

(2) Valor que se ha tomado como referencia para este estudio

(3) Indicador de Inmigración: (I-INMG): Porcentaje de población nacida en países no pertenecientes a la UE-14, respecto a la población total. Se calcula restando al número total de nacidos en el extranjero, los nacidos en los países de la UE-14: Alemania; Austria; Bélgica; Dinamarca; Finlandia; Francia; Reino Unido; Grecia; Irlanda; Italia; Luxemburgo; Países Bajos; Portugal; y Suecia.

Datos sociodemográficos (Censo 2011)	Sección censal 0818404001		AE-INMG 0818401	
	Valores absolutos	%	Valores absolutos	%
Población total	1.960		5.105	
Población nacida en el extranjero total	445	22,70	1.285	25,17
Población nacida en el extranjero (excepto UE-15)	450	22,96	1.215	23,80

	Sección	AE-INMG	Municipio	Comunidad Autónoma	España
INDICADOR DE INMIGRACIÓN (I-INMG)	22,96	23,80	11,88	13,60	9,99
INDICADORES BÁSICOS DE VULNERABILIDAD URBANA (IBVU) (4)					
IBVU Estudios (5)	18,10	11,55	11,31	10,02	10,92
IBVU Vivienda (6)	0,00	1,86	2,91	7,60	6,99
IBVU Paro (7)	32,83	26,94	30,35	25,75	29,64

(4) Además del Indicador de Inmigración (I-INMG) se ofrecen los valores de los 3 Indicadores Básicos de Vulnerabilidad Urbana (IBVU) para poder analizar la situación de cada sección censal y AE-INMG en relación con los valores de referencia de vulnerabilidad para estos 3 indicadores.

(5) IBVU Estudios: Porcentaje de población analfabeta y sin estudios de 16 años o más, sobre el total de población de 16 años o más. Valor de referencia de vulnerabilidad (2011): 16,38%.

(6) IBVU Vivienda: Porcentaje de viviendas familiares (principales, secundarias, vacías) en edificios en estado en estado ruinoso, malo o deficiente, sobre el total de viviendas familiares (principales, secundarias, vacías). Valor de referencia de vulnerabilidad (2011): 17,50 %.

(7) IBVU Paro: Porcentaje de la población de 16 años o más en situación de paro, respecto al total de población activa de 16 años o más. Valor de referencia de vulnerabilidad (2011): 42,33 %.

Definiciones

ÁREA ESTADÍSTICA CON CONCENTRACIONES SIGNIFICATIVAS DE POBLACIÓN INMIGRANTE (AE-INMG)

Agrupación de secciones censales colindantes y de cierta homogeneidad urbanística, de entre 3.500 y 15.000 habitantes en las que el valor de Indicador de Inmigración (I-INMG) del conjunto supera el valor establecido como referencia (20%).

INDICADOR DE INMIGRACIÓN (I-INMG)

Porcentaje de población nacida en países no pertenecientes a la UE-14, respecto a la población total. Se calcula restando al número total de nacidos en el extranjero, los nacidos en los países de la UE-14: Alemania; Austria; Bélgica; Dinamarca; Finlandia; Francia; Reino Unido; Grecia; Irlanda; Italia; Luxemburgo; Países Bajos; Portugal; y Suecia.

Síntesis Metodológica

El cuerpo de estudio del Catálogo de Barrios Vulnerables de 2011 sigue el criterio establecido en los Catálogos anteriores: centrándose en los municipios mayores de 50.000 habitantes y capitales de provincia. Los trabajos del Catálogo de 2011, siguen la misma metodología que los de 1991, 2001, y 2006, con la única particularidad de que sólo identifican las Áreas Estadísticas Vulnerables, sin realizar el análisis urbanístico detallado que permitía identificar a partir de ellas los Barrios Vulnerables. En el Catálogo de 2011 se han delimitado AE-INMG (Área Estadística con concentraciones significativas de población inmigrante) y AEV (Áreas Estadísticas Vulnerables según los 3 Indicadores Básicos de Vulnerabilidad Urbana: IBVU Estudios, IBVU Vivienda o IBVU Paro). Estas delimitaciones son independientes y pueden superponerse para su análisis en el Visor del Catálogo.

En el caso del Indicador de Inmigración (I-INMG), para el desarrollo del estudio de 2011 se ha partido del análisis de la evolución de los Barrios con concentraciones significativas de población inmigrante identificados previamente en el año 2006, viendo primero si seguían o no cumpliendo esta condición en el año 2011. Posteriormente, se han identificado las nuevas Áreas Estadísticas con concentraciones significativas de población inmigrante (AE-INMG) no coincidentes con Barrios identificados en el Catálogo de 2006, incluyendo también las ciudades que no contaban con Barrios de este tipo en el año 2006.

Una vez identificadas las secciones censales que en 2011 superan los umbrales de referencia del Indicador de Inmigración (I-INMG), se procede a agrupar estas secciones en Áreas Estadísticas con concentraciones significativas de población inmigrante (AE-INMG).

La metodología detallada completa puede consultarse en:

https://apps.fomento.gob.es/BarriosVulnerables/static/adjunto/Sintesis_metodologica_general_catalogo_bbvv.pdf

Datos sociodemográficos (Censo 2011)	Sección censal 0818404002		AE-INMG 0818401	
	Valores absolutos	%	Valores absolutos	%
Población total	1.335		5.105	
Población nacida en el extranjero total	295	22,10	1.285	25,17
Población nacida en el extranjero (excepto UE-15)	295	22,10	1.215	23,80

	Sección	AE-INMG	Municipio	Comunidad Autónoma	España
INDICADOR DE INMIGRACIÓN (I-INMG)	22,10	23,80	11,88	13,60	9,99
INDICADORES BÁSICOS DE VULNERABILIDAD URBANA (IBVU) (4)					
IBVU Estudios (5)	8,04	11,55	11,31	10,02	10,92
IBVU Vivienda (6)	2,80	1,86	2,91	7,60	6,99
IBVU Paro (7)	11,76	26,94	30,35	25,75	29,64

(4) Además del Indicador de Inmigración (I-INMG) se ofrecen los valores de los 3 Indicadores Básicos de Vulnerabilidad Urbana (IBVU) para poder analizar la situación de cada sección censal y AE-INMG en relación con los valores de referencia de vulnerabilidad para estos 3 indicadores.

(5) IBVU Estudios: Porcentaje de población analfabeta y sin estudios de 16 años o más, sobre el total de población de 16 años o más. Valor de referencia de vulnerabilidad (2011): 16,38%.

(6) IBVU Vivienda: Porcentaje de viviendas familiares (principales, secundarias, vacías) en edificios en estado en estado ruinoso, malo o deficiente, sobre el total de viviendas familiares (principales, secundarias, vacías). Valor de referencia de vulnerabilidad (2011): 17,50 %.

(7) IBVU Paro: Porcentaje de la población de 16 años o más en situación de paro, respecto al total de población activa de 16 años o más. Valor de referencia de vulnerabilidad (2011): 42,33 %.

Definiciones

ÁREA ESTADÍSTICA CON CONCENTRACIONES SIGNIFICATIVAS DE POBLACIÓN INMIGRANTE (AE-INMG)

Agrupación de secciones censales colindantes y de cierta homogeneidad urbanística, de entre 3.500 y 15.000 habitantes en las que el valor de Indicador de Inmigración (I-INMG) del conjunto supera el valor establecido como referencia (20%).

INDICADOR DE INMIGRACIÓN (I-INMG)

Porcentaje de población nacida en países no pertenecientes a la UE-14, respecto a la población total. Se calcula restando al número total de nacidos en el extranjero, los nacidos en los países de la UE-14: Alemania; Austria; Bélgica; Dinamarca; Finlandia; Francia; Reino Unido; Grecia; Irlanda; Italia; Luxemburgo; Países Bajos; Portugal; y Suecia.

Síntesis Metodológica

El cuerpo de estudio del Catálogo de Barrios Vulnerables de 2011 sigue el criterio establecido en los Catálogos anteriores: centrándose en los municipios mayores de 50.000 habitantes y capitales de provincia. Los trabajos del Catálogo de 2011, siguen la misma metodología que los de 1991, 2001, y 2006, con la única particularidad de que sólo identifican las Áreas Estadísticas Vulnerables, sin realizar el análisis urbanístico detallado que permitía identificar a partir de ellas los Barrios Vulnerables. En el Catálogo de 2011 se han delimitado AE-INMG (Área Estadística con concentraciones significativas de población inmigrante) y AEV (Áreas Estadísticas Vulnerables según los 3 Indicadores Básicos de Vulnerabilidad Urbana: IBVU Estudios, IBVU Vivienda o IBVU Paro). Estas delimitaciones son independientes y pueden superponerse para su análisis en el Visor del Catálogo.

En el caso del Indicador de Inmigración (I-INMG), para el desarrollo del estudio de 2011 se ha partido del análisis de la evolución de los Barrios con concentraciones significativas de población inmigrante identificados previamente en el año 2006, viendo primero si seguían o no cumpliendo esta condición en el año 2011. Posteriormente, se han identificado las nuevas Áreas Estadísticas con concentraciones significativas de población inmigrante (AE-INMG) no coincidentes con Barrios identificados en el Catálogo de 2006, incluyendo también las ciudades que no contaban con Barrios de este tipo en el año 2006.

Una vez identificadas las secciones censales que en 2011 superan los umbrales de referencia del Indicador de Inmigración (I-INMG), se procede a agrupar estas secciones en Áreas Estadísticas con concentraciones significativas de población inmigrante (AE-INMG).

La metodología detallada completa puede consultarse en:

https://apps.fomento.gob.es/BarriosVulnerables/static/adjunto/Sintesis_metodologica_general_catalogo_bbvv.pdf

Datos sociodemográficos (Censo 2011)	Sección censal 0818404003		AE-INMG 0818401	
	Valores absolutos	%	Valores absolutos	%
Población total	1.810		5.105	
Población nacida en el extranjero total	545	30,11	1.285	25,17
Población nacida en el extranjero (excepto UE-15)	470	25,97	1.215	23,80

	Sección	AE-INMG	Municipio	Comunidad Autónoma	España
INDICADOR DE INMIGRACIÓN (I-INMG)	25,97	23,80	11,88	13,60	9,99
INDICADORES BÁSICOS DE VULNERABILIDAD URBANA (IBVU) (4)					
IBVU Estudios (5)	6,08	11,55	11,31	10,02	10,92
IBVU Vivienda (6)	3,23	1,86	2,91	7,60	6,99
IBVU Paro (7)	31,25	26,94	30,35	25,75	29,64

(4) Además del Indicador de Inmigración (I-INMG) se ofrecen los valores de los 3 Indicadores Básicos de Vulnerabilidad Urbana (IBVU) para poder analizar la situación de cada sección censal y AE-INMG en relación con los valores de referencia de vulnerabilidad para estos 3 indicadores.

(5) IBVU Estudios: Porcentaje de población analfabeta y sin estudios de 16 años o más, sobre el total de población de 16 años o más. Valor de referencia de vulnerabilidad (2011): 16,38%.

(6) IBVU Vivienda: Porcentaje de viviendas familiares (principales, secundarias, vacías) en edificios en estado en estado ruinoso, malo o deficiente, sobre el total de viviendas familiares (principales, secundarias, vacías). Valor de referencia de vulnerabilidad (2011): 17,50 %.

(7) IBVU Paro: Porcentaje de la población de 16 años o más en situación de paro, respecto al total de población activa de 16 años o más. Valor de referencia de vulnerabilidad (2011): 42,33 %.

Definiciones

ÁREA ESTADÍSTICA CON CONCENTRACIONES SIGNIFICATIVAS DE POBLACIÓN INMIGRANTE (AE-INMG)

Agrupación de secciones censales colindantes y de cierta homogeneidad urbanística, de entre 3.500 y 15.000 habitantes en las que el valor de Indicador de Inmigración (I-INMG) del conjunto supera el valor establecido como referencia (20%).

INDICADOR DE INMIGRACIÓN (I-INMG)

Porcentaje de población nacida en países no pertenecientes a la UE-14, respecto a la población total. Se calcula restando al número total de nacidos en el extranjero, los nacidos en los países de la UE-14: Alemania; Austria; Bélgica; Dinamarca; Finlandia; Francia; Reino Unido; Grecia; Irlanda; Italia; Luxemburgo; Países Bajos; Portugal; y Suecia.

Síntesis Metodológica

El cuerpo de estudio del Catálogo de Barrios Vulnerables de 2011 sigue el criterio establecido en los Catálogos anteriores: centrándose en los municipios mayores de 50.000 habitantes y capitales de provincia. Los trabajos del Catálogo de 2011, siguen la misma metodología que los de 1991, 2001, y 2006, con la única particularidad de que sólo identifican las Áreas Estadísticas Vulnerables, sin realizar el análisis urbanístico detallado que permitía identificar a partir de ellas los Barrios Vulnerables. En el Catálogo de 2011 se han delimitado AE-INMG (Área Estadística con concentraciones significativas de población inmigrante) y AEV (Áreas Estadísticas Vulnerables según los 3 Indicadores Básicos de Vulnerabilidad Urbana: IBVU Estudios, IBVU Vivienda o IBVU Paro). Estas delimitaciones son independientes y pueden superponerse para su análisis en el Visor del Catálogo.

En el caso del Indicador de Inmigración (I-INMG), para el desarrollo del estudio de 2011 se ha partido del análisis de la evolución de los Barrios con concentraciones significativas de población inmigrante identificados previamente en el año 2006, viendo primero si seguían o no cumpliendo esta condición en el año 2011. Posteriormente, se han identificado las nuevas Áreas Estadísticas con concentraciones significativas de población inmigrante (AE-INMG) no coincidentes con Barrios identificados en el Catálogo de 2006, incluyendo también las ciudades que no contaban con Barrios de este tipo en el año 2006.

Una vez identificadas las secciones censales que en 2011 superan los umbrales de referencia del Indicador de Inmigración (I-INMG), se procede a agrupar estas secciones en Áreas Estadísticas con concentraciones significativas de población inmigrante (AE-INMG).

La metodología detallada completa puede consultarse en:

https://apps.fomento.gob.es/BarriosVulnerables/static/adjunto/Sintesis_metodologica_general_catalogo_bbvv.pdf

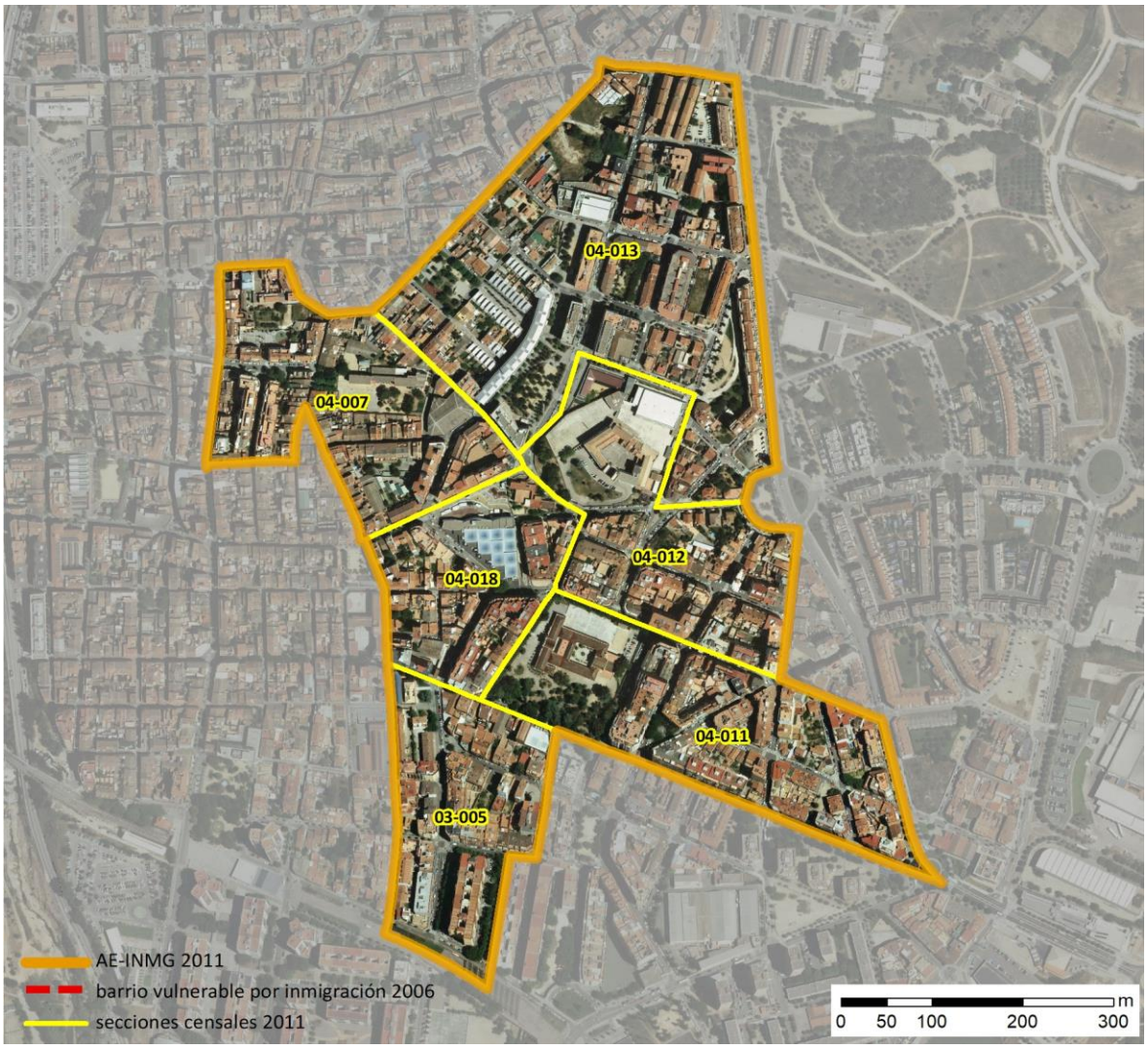

Localización en detalle del AE-INMG

Datos básicos del AE-INMG (1)

Población total	14.405
Población nacida en el extranjero total	3.165
Población nacida en el extranjero (excepto UE-15)	3.030
Densidad población (hab/Km²)	36.900,43
Superficie (ha)	39,04
Nº de secciones censales	6



Localización del AE-INMG dentro del término municipal

	Valor del AE-INMG	Valor de referencia (2)
INDICADOR DE INMIGRACIÓN (I-INMG) (3)	**21,03 %**	20,00%

(1) Área Estadística con concentraciones significativas de población inmigrante (AE-INMG)

(2) Valor que se ha tomado como referencia para este estudio

(3) Indicador de Inmigración: (I-INMG): Porcentaje de población nacida en países no pertenecientes a la UE-14, respecto a la población total. Se calcula restando al número total de nacidos en el extranjero, los nacidos en los países de la UE-14: Alemania; Austria; Bélgica; Dinamarca; Finlandia; Francia; Reino Unido; Grecia; Irlanda; Italia; Luxemburgo; Países Bajos; Portugal; y Suecia.

Datos sociodemográficos (Censo 2011)	Sección censal 0818403005		AE-INMG 0818402	
	Valores absolutos	%	Valores absolutos	%
Población total	1.780		14.405	
Población nacida en el extranjero total	560	31,46	3.165	21,97
Población nacida en el extranjero (excepto UE-15)	525	29,49	3.030	21,03

	Sección	AE-INMG	Municipio	Comunidad Autónoma	España
INDICADOR DE INMIGRACIÓN (I-INMG)	29,49	21,03	11,88	13,60	9,99
INDICADORES BÁSICOS DE VULNERABILIDAD URBANA (IBVU) (4)					
IBVU Estudios (5)	13,70	13,22	11,31	10,02	10,92
IBVU Vivienda (6)	1,78	2,14	2,91	7,60	6,99
IBVU Paro (7)	41,98	33,21	30,35	25,75	29,64

(4) Además del Indicador de Inmigración (I-INMG) se ofrecen los valores de los 3 Indicadores Básicos de Vulnerabilidad Urbana (IBVU) para poder analizar la situación de cada sección censal y AE-INMG en relación con los valores de referencia de vulnerabilidad para estos 3 indicadores.

(5) IBVU Estudios: Porcentaje de población analfabeta y sin estudios de 16 años o más, sobre el total de población de 16 años o más. Valor de referencia de vulnerabilidad (2011): 16,38%.

(6) IBVU Vivienda: Porcentaje de viviendas familiares (principales, secundarias, vacías) en edificios en estado en estado ruinoso, malo o deficiente, sobre el total de viviendas familiares (principales, secundarias, vacías). Valor de referencia de vulnerabilidad (2011): 17,50 %.

(7) IBVU Paro: Porcentaje de la población de 16 años o más en situación de paro, respecto al total de población activa de 16 años o más. Valor de referencia de vulnerabilidad (2011): 42,33 %.

Definiciones

ÁREA ESTADÍSTICA CON CONCENTRACIONES SIGNIFICATIVAS DE POBLACIÓN INMIGRANTE (AE-INMG)

Agrupación de secciones censales colindantes y de cierta homogeneidad urbanística, de entre 3.500 y 15.000 habitantes en las que el valor de Indicador de Inmigración (I-INMG) del conjunto supera el valor establecido como referencia (20%).

INDICADOR DE INMIGRACIÓN (I-INMG)

Porcentaje de población nacida en países no pertenecientes a la UE-14, respecto a la población total. Se calcula restando al número total de nacidos en el extranjero, los nacidos en los países de la UE-14: Alemania; Austria; Bélgica; Dinamarca; Finlandia; Francia; Reino Unido; Grecia; Irlanda; Italia; Luxemburgo; Países Bajos; Portugal; y Suecia.

Síntesis Metodológica

El cuerpo de estudio del Catálogo de Barrios Vulnerables de 2011 sigue el criterio establecido en los Catálogos anteriores: centrándose en los municipios mayores de 50.000 habitantes y capitales de provincia. Los trabajos del Catálogo de 2011, siguen la misma metodología que los de 1991, 2001, y 2006, con la única particularidad de que sólo identifican las Áreas Estadísticas Vulnerables, sin realizar el análisis urbanístico detallado que permitía identificar a partir de ellas los Barrios Vulnerables. En el Catálogo de 2011 se han delimitado AE-INMG (Área Estadística con concentraciones significativas de población inmigrante) y AEV (Áreas Estadísticas Vulnerables según los 3 Indicadores Básicos de Vulnerabilidad Urbana: IBVU Estudios, IBVU Vivienda o IBVU Paro). Estas delimitaciones son independientes y pueden superponerse para su análisis en el Visor del Catálogo.

En el caso del Indicador de Inmigración (I-INMG), para el desarrollo del estudio de 2011 se ha partido del análisis de la evolución de los Barrios con concentraciones significativas de población inmigrante identificados previamente en el año 2006, viendo primero si seguían o no cumpliendo esta condición en el año 2011. Posteriormente, se han identificado las nuevas Áreas Estadísticas con concentraciones significativas de población inmigrante (AE-INMG) no coincidentes con Barrios identificados en el Catálogo de 2006, incluyendo también las ciudades que no contaban con Barrios de este tipo en el año 2006.

Una vez identificadas las secciones censales que en 2011 superan los umbrales de referencia del Indicador de Inmigración (I-INMG), se procede a agrupar estas secciones en Áreas Estadísticas con concentraciones significativas de población inmigrante (AE-INMG).

La metodología detallada completa puede consultarse en:

https://apps.fomento.gob.es/BarriosVulnerables/static/adjunto/Sintesis_metodologica_general_catalogo_bbvv.pdf

Datos sociodemográficos (Censo 2011)	Sección censal 0818404007		AE-INMG 0818402	
	Valores absolutos	%	Valores absolutos	%
Población total	1.350		14.405	
Población nacida en el extranjero total	195	14,44	3.165	21,97
Población nacida en el extranjero (excepto UE-15)	180	13,33	3.030	21,03

	Sección	AE-INMG	Municipio	Comunidad Autónoma	España
INDICADOR DE INMIGRACIÓN (I-INMG)	13,33	21,03	11,88	13,60	9,99
INDICADORES BÁSICOS DE VULNERABILIDAD URBANA (IBVU) (4)					
IBVU Estudios (5)	8,07	13,22	11,31	10,02	10,92
IBVU Vivienda (6)	0,00	2,14	2,91	7,60	6,99
IBVU Paro (7)	24,18	33,21	30,35	25,75	29,64

(4) Además del Indicador de Inmigración (I-INMG) se ofrecen los valores de los 3 Indicadores Básicos de Vulnerabilidad Urbana (IBVU) para poder analizar la situación de cada sección censal y AE-INMG en relación con los valores de referencia de vulnerabilidad para estos 3 indicadores.

(5) IBVU Estudios: Porcentaje de población analfabeta y sin estudios de 16 años o más, sobre el total de población de 16 años o más. Valor de referencia de vulnerabilidad (2011): 16,38%.

(6) IBVU Vivienda: Porcentaje de viviendas familiares (principales, secundarias, vacías) en edificios en estado en estado ruinoso, malo o deficiente, sobre el total de viviendas familiares (principales, secundarias, vacías). Valor de referencia de vulnerabilidad (2011): 17,50 %.

(7) IBVU Paro: Porcentaje de la población de 16 años o más en situación de paro, respecto al total de población activa de 16 años o más. Valor de referencia de vulnerabilidad (2011): 42,33 %.

Definiciones

ÁREA ESTADÍSTICA CON CONCENTRACIONES SIGNIFICATIVAS DE POBLACIÓN INMIGRANTE (AE-INMG)

Agrupación de secciones censales colindantes y de cierta homogeneidad urbanística, de entre 3.500 y 15.000 habitantes en las que el valor de Indicador de Inmigración (I-INMG) del conjunto supera el valor establecido como referencia (20%).

INDICADOR DE INMIGRACIÓN (I-INMG)

Porcentaje de población nacida en países no pertenecientes a la UE-14, respecto a la población total. Se calcula restando al número total de nacidos en el extranjero, los nacidos en los países de la UE-14: Alemania; Austria; Bélgica; Dinamarca; Finlandia; Francia; Reino Unido; Grecia; Irlanda; Italia; Luxemburgo; Países Bajos; Portugal; y Suecia.

Síntesis Metodológica

El cuerpo de estudio del Catálogo de Barrios Vulnerables de 2011 sigue el criterio establecido en los Catálogos anteriores: centrándose en los municipios mayores de 50.000 habitantes y capitales de provincia. Los trabajos del Catálogo de 2011, siguen la misma metodología que los de 1991, 2001, y 2006, con la única particularidad de que sólo identifican las Áreas Estadísticas Vulnerables, sin realizar el análisis urbanístico detallado que permitía identificar a partir de ellas los Barrios Vulnerables. En el Catálogo de 2011 se han delimitado AE-INMG (Área Estadística con concentraciones significativas de población inmigrante) y AEV (Áreas Estadísticas Vulnerables según los 3 Indicadores Básicos de Vulnerabilidad Urbana: IBVU Estudios, IBVU Vivienda o IBVU Paro). Estas delimitaciones son independientes y pueden superponerse para su análisis en el Visor del Catálogo.

En el caso del Indicador de Inmigración (I-INMG), para el desarrollo del estudio de 2011 se ha partido del análisis de la evolución de los Barrios con concentraciones significativas de población inmigrante identificados previamente en el año 2006, viendo primero si seguían o no cumpliendo esta condición en el año 2011. Posteriormente, se han identificado las nuevas Áreas Estadísticas con concentraciones significativas de población inmigrante (AE-INMG) no coincidentes con Barrios identificados en el Catálogo de 2006, incluyendo también las ciudades que no contaban con Barrios de este tipo en el año 2006.

Una vez identificadas las secciones censales que en 2011 superan los umbrales de referencia del Indicador de Inmigración (I-INMG), se procede a agrupar estas secciones en Áreas Estadísticas con concentraciones significativas de población inmigrante (AE-INMG).

La metodología detallada completa puede consultarse en:

https://apps.fomento.gob.es/BarriosVulnerables/static/adjunto/Sintesis_metodologica_general_catalogo_bbvv.pdf

Datos sociodemográficos (Censo 2011)	Sección censal 0818404011		AE-INMG 0818402	
	Valores absolutos	%	Valores absolutos	%
Población total	2.835		14.405	
Población nacida en el extranjero total	625	22,05	3.165	21,97
Población nacida en el extranjero (excepto UE-15)	610	21,52	3.030	21,03

	Sección	AE-INMG	Municipio	Comunidad Autónoma	España
INDICADOR DE INMIGRACIÓN (I-INMG)	21,52	21,03	11,88	13,60	9,99
INDICADORES BÁSICOS DE VULNERABILIDAD URBANA (IBVU) (4)					
IBVU Estudios (5)	7,68	13,22	11,31	10,02	10,92
IBVU Vivienda (6)	0,00	2,14	2,91	7,60	6,99
IBVU Paro (7)	37,50	33,21	30,35	25,75	29,64

(4) Además del Indicador de Inmigración (I-INMG) se ofrecen los valores de los 3 Indicadores Básicos de Vulnerabilidad Urbana (IBVU) para poder analizar la situación de cada sección censal y AE-INMG en relación con los valores de referencia de vulnerabilidad para estos 3 indicadores.

(5) IBVU Estudios: Porcentaje de población analfabeta y sin estudios de 16 años o más, sobre el total de población de 16 años o más. Valor de referencia de vulnerabilidad (2011): 16,38%.

(6) IBVU Vivienda: Porcentaje de viviendas familiares (principales, secundarias, vacías) en edificios en estado en estado ruinoso, malo o deficiente, sobre el total de viviendas familiares (principales, secundarias, vacías). Valor de referencia de vulnerabilidad (2011): 17,50 %.

(7) IBVU Paro: Porcentaje de la población de 16 años o más en situación de paro, respecto al total de población activa de 16 años o más. Valor de referencia de vulnerabilidad (2011): 42,33 %.

Definiciones

ÁREA ESTADÍSTICA CON CONCENTRACIONES SIGNIFICATIVAS DE POBLACIÓN INMIGRANTE (AE-INMG)

Agrupación de secciones censales colindantes y de cierta homogeneidad urbanística, de entre 3.500 y 15.000 habitantes en las que el valor de Indicador de Inmigración (I-INMG) del conjunto supera el valor establecido como referencia (20%).

INDICADOR DE INMIGRACIÓN (I-INMG)

Porcentaje de población nacida en países no pertenecientes a la UE-14, respecto a la población total. Se calcula restando al número total de nacidos en el extranjero, los nacidos en los países de la UE-14: Alemania; Austria; Bélgica; Dinamarca; Finlandia; Francia; Reino Unido; Grecia; Irlanda; Italia; Luxemburgo; Países Bajos; Portugal; y Suecia.

Síntesis Metodológica

El cuerpo de estudio del Catálogo de Barrios Vulnerables de 2011 sigue el criterio establecido en los Catálogos anteriores: centrándose en los municipios mayores de 50.000 habitantes y capitales de provincia. Los trabajos del Catálogo de 2011, siguen la misma metodología que los de 1991, 2001, y 2006, con la única particularidad de que sólo identifican las Áreas Estadísticas Vulnerables, sin realizar el análisis urbanístico detallado que permitía identificar a partir de ellas los Barrios Vulnerables. En el Catálogo de 2011 se han delimitado AE-INMG (Área Estadística con concentraciones significativas de población inmigrante) y AEV (Áreas Estadísticas Vulnerables según los 3 Indicadores Básicos de Vulnerabilidad Urbana: IBVU Estudios, IBVU Vivienda o IBVU Paro). Estas delimitaciones son independientes y pueden superponerse para su análisis en el Visor del Catálogo.

En el caso del Indicador de Inmigración (I-INMG), para el desarrollo del estudio de 2011 se ha partido del análisis de la evolución de los Barrios con concentraciones significativas de población inmigrante identificados previamente en el año 2006, viendo primero si seguían o no cumpliendo esta condición en el año 2011. Posteriormente, se han identificado las nuevas Áreas Estadísticas con concentraciones significativas de población inmigrante (AE-INMG) no coincidentes con Barrios identificados en el Catálogo de 2006, incluyendo también las ciudades que no contaban con Barrios de este tipo en el año 2006.

Una vez identificadas las secciones censales que en 2011 superan los umbrales de referencia del Indicador de Inmigración (I-INMG), se procede a agrupar estas secciones en Áreas Estadísticas con concentraciones significativas de población inmigrante (AE-INMG).

La metodología detallada completa puede consultarse en:

https://apps.fomento.gob.es/BarriosVulnerables/static/adjunto/Sintesis_metodologica_general_catalogo_bbvv.pdf

Datos sociodemográficos (Censo 2011)	Sección censal 0818404012		AE-INMG 0818402	
	Valores absolutos	%	Valores absolutos	%
Población total	1.500		14.405	
Población nacida en el extranjero total	130	8,67	3.165	21,97
Población nacida en el extranjero (excepto UE-15)	115	7,67	3.030	21,03

	Sección	AE-INMG	Municipio	Comunidad Autónoma	España
INDICADOR DE INMIGRACIÓN (I-INMG)	7,67	21,03	11,88	13,60	9,99
INDICADORES BÁSICOS DE VULNERABILIDAD URBANA (IBVU) (4)					
IBVU Estudios (5)	16,54	13,22	11,31	10,02	10,92
IBVU Vivienda (6)	0,00	2,14	2,91	7,60	6,99
IBVU Paro (7)	30,77	33,21	30,35	25,75	29,64

(4) Además del Indicador de Inmigración (I-INMG) se ofrecen los valores de los 3 Indicadores Básicos de Vulnerabilidad Urbana (IBVU) para poder analizar la situación de cada sección censal y AE-INMG en relación con los valores de referencia de vulnerabilidad para estos 3 indicadores.

(5) IBVU Estudios: Porcentaje de población analfabeta y sin estudios de 16 años o más, sobre el total de población de 16 años o más. Valor de referencia de vulnerabilidad (2011): 16,38%.

(6) IBVU Vivienda: Porcentaje de viviendas familiares (principales, secundarias, vacías) en edificios en estado en estado ruinoso, malo o deficiente, sobre el total de viviendas familiares (principales, secundarias, vacías). Valor de referencia de vulnerabilidad (2011): 17,50 %.

(7) IBVU Paro: Porcentaje de la población de 16 años o más en situación de paro, respecto al total de población activa de 16 años o más. Valor de referencia de vulnerabilidad (2011): 42,33 %.

Definiciones

ÁREA ESTADÍSTICA CON CONCENTRACIONES SIGNIFICATIVAS DE POBLACIÓN INMIGRANTE (AE-INMG)

Agrupación de secciones censales colindantes y de cierta homogeneidad urbanística, de entre 3.500 y 15.000 habitantes en las que el valor de Indicador de Inmigración (I-INMG) del conjunto supera el valor establecido como referencia (20%).

INDICADOR DE INMIGRACIÓN (I-INMG)

Porcentaje de población nacida en países no pertenecientes a la UE-14, respecto a la población total. Se calcula restando al número total de nacidos en el extranjero, los nacidos en los países de la UE-14: Alemania; Austria; Bélgica; Dinamarca; Finlandia; Francia; Reino Unido; Grecia; Irlanda; Italia; Luxemburgo; Países Bajos; Portugal; y Suecia.

Síntesis Metodológica

El cuerpo de estudio del Catálogo de Barrios Vulnerables de 2011 sigue el criterio establecido en los Catálogos anteriores: centrándose en los municipios mayores de 50.000 habitantes y capitales de provincia. Los trabajos del Catálogo de 2011, siguen la misma metodología que los de 1991, 2001, y 2006, con la única particularidad de que sólo identifican las Áreas Estadísticas Vulnerables, sin realizar el análisis urbanístico detallado que permitía identificar a partir de ellas los Barrios Vulnerables. En el Catálogo de 2011 se han delimitado AE-INMG (Área Estadística con concentraciones significativas de población inmigrante) y AEV (Áreas Estadísticas Vulnerables según los 3 Indicadores Básicos de Vulnerabilidad Urbana: IBVU Estudios, IBVU Vivienda o IBVU Paro). Estas delimitaciones son independientes y pueden superponerse para su análisis en el Visor del Catálogo.

En el caso del Indicador de Inmigración (I-INMG), para el desarrollo del estudio de 2011 se ha partido del análisis de la evolución de los Barrios con concentraciones significativas de población inmigrante identificados previamente en el año 2006, viendo primero si seguían o no cumpliendo esta condición en el año 2011. Posteriormente, se han identificado las nuevas Áreas Estadísticas con concentraciones significativas de población inmigrante (AE-INMG) no coincidentes con Barrios identificados en el Catálogo de 2006, incluyendo también las ciudades que no contaban con Barrios de este tipo en el año 2006.

Una vez identificadas las secciones censales que en 2011 superan los umbrales de referencia del Indicador de Inmigración (I-INMG), se procede a agrupar estas secciones en Áreas Estadísticas con concentraciones significativas de población inmigrante (AE-INMG).

La metodología detallada completa puede consultarse en:

https://apps.fomento.gob.es/BarriosVulnerables/static/adjunto/Sintesis_metodologica_general_catalogo_bbvv.pdf

Datos sociodemográficos (Censo 2011)	Sección censal 0818404013		AE-INMG 0818402	
	Valores absolutos	%	Valores absolutos	%
Población total	5.145		14.405	
Población nacida en el extranjero total	1.220	23,71	3.165	21,97
Población nacida en el extranjero (excepto UE-15)	1.170	22,74	3.030	21,03

	Sección	AE-INMG	Municipio	Comunidad Autónoma	España
INDICADOR DE INMIGRACIÓN (I-INMG)	22,74	21,03	11,88	13,60	9,99
INDICADORES BÁSICOS DE VULNERABILIDAD URBANA (IBVU) (4)					
IBVU Estudios (5)	15,25	13,22	11,31	10,02	10,92
IBVU Vivienda (6)	0,00	2,14	2,91	7,60	6,99
IBVU Paro (7)	33,90	33,21	30,35	25,75	29,64

(4) Además del Indicador de Inmigración (I-INMG) se ofrecen los valores de los 3 Indicadores Básicos de Vulnerabilidad Urbana (IBVU) para poder analizar la situación de cada sección censal y AE-INMG en relación con los valores de referencia de vulnerabilidad para estos 3 indicadores.

(5) IBVU Estudios: Porcentaje de población analfabeta y sin estudios de 16 años o más, sobre el total de población de 16 años o más. Valor de referencia de vulnerabilidad (2011): 16,38%.

(6) IBVU Vivienda: Porcentaje de viviendas familiares (principales, secundarias, vacías) en edificios en estado en estado ruinoso, malo o deficiente, sobre el total de viviendas familiares (principales, secundarias, vacías). Valor de referencia de vulnerabilidad (2011): 17,50 %.

(7) IBVU Paro: Porcentaje de la población de 16 años o más en situación de paro, respecto al total de población activa de 16 años o más. Valor de referencia de vulnerabilidad (2011): 42,33 %.

Definiciones

ÁREA ESTADÍSTICA CON CONCENTRACIONES SIGNIFICATIVAS DE POBLACIÓN INMIGRANTE (AE-INMG)

Agrupación de secciones censales colindantes y de cierta homogeneidad urbanística, de entre 3.500 y 15.000 habitantes en las que el valor de Indicador de Inmigración (I-INMG) del conjunto supera el valor establecido como referencia (20%).

INDICADOR DE INMIGRACIÓN (I-INMG)

Porcentaje de población nacida en países no pertenecientes a la UE-14, respecto a la población total. Se calcula restando al número total de nacidos en el extranjero, los nacidos en los países de la UE-14: Alemania; Austria; Bélgica; Dinamarca; Finlandia; Francia; Reino Unido; Grecia; Irlanda; Italia; Luxemburgo; Países Bajos; Portugal; y Suecia.

Síntesis Metodológica

El cuerpo de estudio del Catálogo de Barrios Vulnerables de 2011 sigue el criterio establecido en los Catálogos anteriores: centrándose en los municipios mayores de 50.000 habitantes y capitales de provincia. Los trabajos del Catálogo de 2011, siguen la misma metodología que los de 1991, 2001, y 2006, con la única particularidad de que sólo identifican las Áreas Estadísticas Vulnerables, sin realizar el análisis urbanístico detallado que permitía identificar a partir de ellas los Barrios Vulnerables. En el Catálogo de 2011 se han delimitado AE-INMG (Área Estadística con concentraciones significativas de población inmigrante) y AEV (Áreas Estadísticas Vulnerables según los 3 Indicadores Básicos de Vulnerabilidad Urbana: IBVU Estudios, IBVU Vivienda o IBVU Paro). Estas delimitaciones son independientes y pueden superponerse para su análisis en el Visor del Catálogo.

En el caso del Indicador de Inmigración (I-INMG), para el desarrollo del estudio de 2011 se ha partido del análisis de la evolución de los Barrios con concentraciones significativas de población inmigrante identificados previamente en el año 2006, viendo primero si seguían o no cumpliendo esta condición en el año 2011. Posteriormente, se han identificado las nuevas Áreas Estadísticas con concentraciones significativas de población inmigrante (AE-INMG) no coincidentes con Barrios identificados en el Catálogo de 2006, incluyendo también las ciudades que no contaban con Barrios de este tipo en el año 2006.

Una vez identificadas las secciones censales que en 2011 superan los umbrales de referencia del Indicador de Inmigración (I-INMG), se procede a agrupar estas secciones en Áreas Estadísticas con concentraciones significativas de población inmigrante (AE-INMG).

La metodología detallada completa puede consultarse en:

https://apps.fomento.gob.es/BarriosVulnerables/static/adjunto/Sintesis_metodologica_general_catalogo_bbvv.pdf

Datos sociodemográficos (Censo 2011)	Sección censal 0818404018		AE-INMG 0818402	
	Valores absolutos	%	Valores absolutos	%
Población total	1.795		14.405	
Población nacida en el extranjero total	435	24,23	3.165	21,97
Población nacida en el extranjero (excepto UE-15)	430	23,96	3.030	21,03

	Sección	AE-INMG	Municipio	Comunidad Autónoma	España
INDICADOR DE INMIGRACIÓN (I-INMG)	23,96	21,03	11,88	13,60	9,99
INDICADORES BÁSICOS DE VULNERABILIDAD URBANA (IBVU) (4)					
IBVU Estudios (5)	17,16	13,22	11,31	10,02	10,92
IBVU Vivienda (6)	14,29	2,14	2,91	7,60	6,99
IBVU Paro (7)	26,61	33,21	30,35	25,75	29,64

(4) Además del Indicador de Inmigración (I-INMG) se ofrecen los valores de los 3 Indicadores Básicos de Vulnerabilidad Urbana (IBVU) para poder analizar la situación de cada sección censal y AE-INMG en relación con los valores de referencia de vulnerabilidad para estos 3 indicadores.

(5) IBVU Estudios: Porcentaje de población analfabeta y sin estudios de 16 años o más, sobre el total de población de 16 años o más. Valor de referencia de vulnerabilidad (2011): 16,38%.

(6) IBVU Vivienda: Porcentaje de viviendas familiares (principales, secundarias, vacías) en edificios en estado en estado ruinoso, malo o deficiente, sobre el total de viviendas familiares (principales, secundarias, vacías). Valor de referencia de vulnerabilidad (2011): 17,50 %.

(7) IBVU Paro: Porcentaje de la población de 16 años o más en situación de paro, respecto al total de población activa de 16 años o más. Valor de referencia de vulnerabilidad (2011): 42,33 %.

Definiciones

ÁREA ESTADÍSTICA CON CONCENTRACIONES SIGNIFICATIVAS DE POBLACIÓN INMIGRANTE (AE-INMG)

Agrupación de secciones censales colindantes y de cierta homogeneidad urbanística, de entre 3.500 y 15.000 habitantes en las que el valor de Indicador de Inmigración (I-INMG) del conjunto supera el valor establecido como referencia (20%).

INDICADOR DE INMIGRACIÓN (I-INMG)

Porcentaje de población nacida en países no pertenecientes a la UE-14, respecto a la población total. Se calcula restando al número total de nacidos en el extranjero, los nacidos en los países de la UE-14: Alemania; Austria; Bélgica; Dinamarca; Finlandia; Francia; Reino Unido; Grecia; Irlanda; Italia; Luxemburgo; Países Bajos; Portugal; y Suecia.

Síntesis Metodológica

El cuerpo de estudio del Catálogo de Barrios Vulnerables de 2011 sigue el criterio establecido en los Catálogos anteriores: centrándose en los municipios mayores de 50.000 habitantes y capitales de provincia. Los trabajos del Catálogo de 2011, siguen la misma metodología que los de 1991, 2001, y 2006, con la única particularidad de que sólo identifican las Áreas Estadísticas Vulnerables, sin realizar el análisis urbanístico detallado que permitía identificar a partir de ellas los Barrios Vulnerables. En el Catálogo de 2011 se han delimitado AE-INMG (Área Estadística con concentraciones significativas de población inmigrante) y AEV (Áreas Estadísticas Vulnerables según los 3 Indicadores Básicos de Vulnerabilidad Urbana: IBVU Estudios, IBVU Vivienda o IBVU Paro). Estas delimitaciones son independientes y pueden superponerse para su análisis en el Visor del Catálogo.

En el caso del Indicador de Inmigración (I-INMG), para el desarrollo del estudio de 2011 se ha partido del análisis de la evolución de los Barrios con concentraciones significativas de población inmigrante identificados previamente en el año 2006, viendo primero si seguían o no cumpliendo esta condición en el año 2011. Posteriormente, se han identificado las nuevas Áreas Estadísticas con concentraciones significativas de población inmigrante (AE-INMG) no coincidentes con Barrios identificados en el Catálogo de 2006, incluyendo también las ciudades que no contaban con Barrios de este tipo en el año 2006.

Una vez identificadas las secciones censales que en 2011 superan los umbrales de referencia del Indicador de Inmigración (I-INMG), se procede a agrupar estas secciones en Áreas Estadísticas con concentraciones significativas de población inmigrante (AE-INMG).

La metodología detallada completa puede consultarse en:

https://apps.fomento.gob.es/BarriosVulnerables/static/adjunto/Sintesis_metodologica_general_catalogo_bbvv.pdf

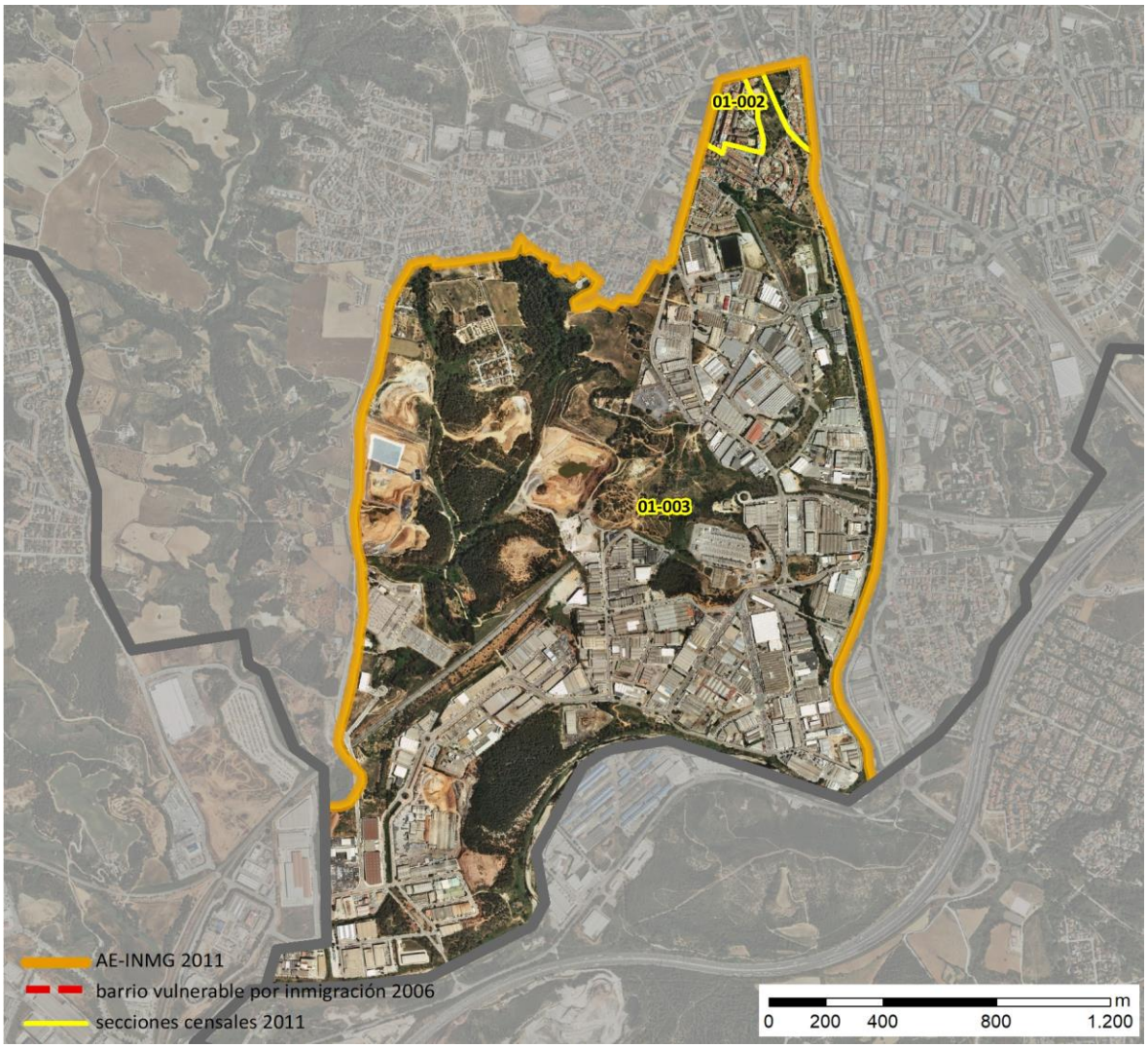

Localización en detalle del AE-INMG

Datos básicos del AE-INMG (1)

Población total	4.665
Población nacida en el extranjero total	1.050
Población nacida en el extranjero (excepto UE-15)	1.025
Densidad población (hab/Km²)	1.160,19
Superficie (ha)	402,09
Nº de secciones censales	2

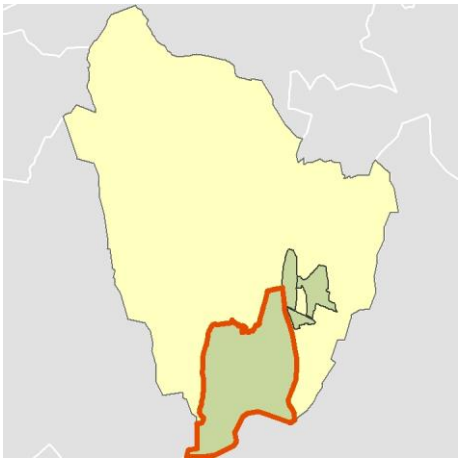

Localización del AE-INMG dentro del término municipal

	Valor del AE-INMG	Valor de referencia (2)
INDICADOR DE INMIGRACIÓN (I-INMG) (3)	**21,97 %**	20,00%

(1) Área Estadística con concentraciones significativas de población inmigrante (AE-INMG)

(2) Valor que se ha tomado como referencia para este estudio

(3) Indicador de Inmigración: (I-INMG): Porcentaje de población nacida en países no pertenecientes a la UE-14, respecto a la población total. Se calcula restando al número total de nacidos en el extranjero, los nacidos en los países de la UE-14: Alemania; Austria; Bélgica; Dinamarca; Finlandia; Francia; Reino Unido; Grecia; Irlanda; Italia; Luxemburgo; Países Bajos; Portugal; y Suecia.

Datos sociodemográficos (Censo 2011)	Sección censal 0818401002		AE-INMG 0818403	
	Valores absolutos	%	Valores absolutos	%
Población total	3.180		4.665	
Población nacida en el extranjero total	955	30,03	1.050	22,51
Población nacida en el extranjero (excepto UE-15)	940	29,56	1.025	21,97

	Sección	AE-INMG	Municipio	Comunidad Autónoma	España
INDICADOR DE INMIGRACIÓN (I-INMG)	29,56	21,97	11,88	13,60	9,99
INDICADORES BÁSICOS DE VULNERABILIDAD URBANA (IBVU) (4)					
IBVU Estudios (5)	14,31	13,19	11,31	10,02	10,92
IBVU Vivienda (6)	3,90	4,46	2,91	7,60	6,99
IBVU Paro (7)	46,84	40,40	30,35	25,75	29,64

(4) Además del Indicador de Inmigración (I-INMG) se ofrecen los valores de los 3 Indicadores Básicos de Vulnerabilidad Urbana (IBVU) para poder analizar la situación de cada sección censal y AE-INMG en relación con los valores de referencia de vulnerabilidad para estos 3 indicadores.

(5) IBVU Estudios: Porcentaje de población analfabeta y sin estudios de 16 años o más, sobre el total de población de 16 años o más. Valor de referencia de vulnerabilidad (2011): 16,38%.

(6) IBVU Vivienda: Porcentaje de viviendas familiares (principales, secundarias, vacías) en edificios en estado en estado ruinoso, malo o deficiente, sobre el total de viviendas familiares (principales, secundarias, vacías). Valor de referencia de vulnerabilidad (2011): 17,50 %.

(7) IBVU Paro: Porcentaje de la población de 16 años o más en situación de paro, respecto al total de población activa de 16 años o más. Valor de referencia de vulnerabilidad (2011): 42,33 %.

Definiciones

ÁREA ESTADÍSTICA CON CONCENTRACIONES SIGNIFICATIVAS DE POBLACIÓN INMIGRANTE (AE-INMG)

Agrupación de secciones censales colindantes y de cierta homogeneidad urbanística, de entre 3.500 y 15.000 habitantes en las que el valor de Indicador de Inmigración (I-INMG) del conjunto supera el valor establecido como referencia (20%).

INDICADOR DE INMIGRACIÓN (I-INMG)

Porcentaje de población nacida en países no pertenecientes a la UE-14, respecto a la población total. Se calcula restando al número total de nacidos en el extranjero, los nacidos en los países de la UE-14: Alemania; Austria; Bélgica; Dinamarca; Finlandia; Francia; Reino Unido; Grecia; Irlanda; Italia; Luxemburgo; Países Bajos; Portugal; y Suecia.

Síntesis Metodológica

El cuerpo de estudio del Catálogo de Barrios Vulnerables de 2011 sigue el criterio establecido en los Catálogos anteriores: centrándose en los municipios mayores de 50.000 habitantes y capitales de provincia. Los trabajos del Catálogo de 2011, siguen la misma metodología que los de 1991, 2001, y 2006, con la única particularidad de que sólo identifican las Áreas Estadísticas Vulnerables, sin realizar el análisis urbanístico detallado que permitía identificar a partir de ellas los Barrios Vulnerables. En el Catálogo de 2011 se han delimitado AE-INMG (Área Estadística con concentraciones significativas de población inmigrante) y AEV (Áreas Estadísticas Vulnerables según los 3 Indicadores Básicos de Vulnerabilidad Urbana: IBVU Estudios, IBVU Vivienda o IBVU Paro). Estas delimitaciones son independientes y pueden superponerse para su análisis en el Visor del Catálogo.

En el caso del Indicador de Inmigración (I-INMG), para el desarrollo del estudio de 2011 se ha partido del análisis de la evolución de los Barrios con concentraciones significativas de población inmigrante identificados previamente en el año 2006, viendo primero si seguían o no cumpliendo esta condición en el año 2011. Posteriormente, se han identificado las nuevas Áreas Estadísticas con concentraciones significativas de población inmigrante (AE-INMG) no coincidentes con Barrios identificados en el Catálogo de 2006, incluyendo también las ciudades que no contaban con Barrios de este tipo en el año 2006.

Una vez identificadas las secciones censales que en 2011 superan los umbrales de referencia del Indicador de Inmigración (I-INMG), se procede a agrupar estas secciones en Áreas Estadísticas con concentraciones significativas de población inmigrante (AE-INMG).

La metodología detallada completa puede consultarse en:

https://apps.fomento.gob.es/BarriosVulnerables/static/adjunto/Sintesis_metodologica_general_catalogo_bbvv.pdf

Datos sociodemográficos (Censo 2011)	Sección censal 0818401003		AE-INMG 0818403	
	Valores absolutos	%	Valores absolutos	%
Población total	1.485		4.665	
Población nacida en el extranjero total	95	6,40	1.050	22,51
Población nacida en el extranjero (excepto UE-15)	85	5,72	1.025	21,97

	Sección	AE-INMG	Municipio	Comunidad Autónoma	España
INDICADOR DE INMIGRACIÓN (I-INMG)	5,72	21,97	11,88	13,60	9,99
INDICADORES BÁSICOS DE VULNERABILIDAD URBANA (IBVU) (4)					
IBVU Estudios (5)	10,93	13,19	11,31	10,02	10,92
IBVU Vivienda (6)	5,47	4,46	2,91	7,60	6,99
IBVU Paro (7)	26,16	40,40	30,35	25,75	29,64

(4) Además del Indicador de Inmigración (I-INMG) se ofrecen los valores de los 3 Indicadores Básicos de Vulnerabilidad Urbana (IBVU) para poder analizar la situación de cada sección censal y AE-INMG en relación con los valores de referencia de vulnerabilidad para estos 3 indicadores.

(5) IBVU Estudios: Porcentaje de población analfabeta y sin estudios de 16 años o más, sobre el total de población de 16 años o más. Valor de referencia de vulnerabilidad (2011): 16,38%.

(6) IBVU Vivienda: Porcentaje de viviendas familiares (principales, secundarias, vacías) en edificios en estado en estado ruinoso, malo o deficiente, sobre el total de viviendas familiares (principales, secundarias, vacías). Valor de referencia de vulnerabilidad (2011): 17,50 %.

(7) IBVU Paro: Porcentaje de la población de 16 años o más en situación de paro, respecto al total de población activa de 16 años o más. Valor de referencia de vulnerabilidad (2011): 42,33 %.

Definiciones

ÁREA ESTADÍSTICA CON CONCENTRACIONES SIGNIFICATIVAS DE POBLACIÓN INMIGRANTE (AE-INMG)

Agrupación de secciones censales colindantes y de cierta homogeneidad urbanística, de entre 3.500 y 15.000 habitantes en las que el valor de Indicador de Inmigración (I-INMG) del conjunto supera el valor establecido como referencia (20%).

INDICADOR DE INMIGRACIÓN (I-INMG)

Porcentaje de población nacida en países no pertenecientes a la UE-14, respecto a la población total. Se calcula restando al número total de nacidos en el extranjero, los nacidos en los países de la UE-14: Alemania; Austria; Bélgica; Dinamarca; Finlandia; Francia; Reino Unido; Grecia; Irlanda; Italia; Luxemburgo; Países Bajos; Portugal; y Suecia.

Síntesis Metodológica

El cuerpo de estudio del Catálogo de Barrios Vulnerables de 2011 sigue el criterio establecido en los Catálogos anteriores: centrándose en los municipios mayores de 50.000 habitantes y capitales de provincia. Los trabajos del Catálogo de 2011, siguen la misma metodología que los de 1991, 2001, y 2006, con la única particularidad de que sólo identifican las Áreas Estadísticas Vulnerables, sin realizar el análisis urbanístico detallado que permitía identificar a partir de ellas los Barrios Vulnerables. En el Catálogo de 2011 se han delimitado AE-INMG (Área Estadística con concentraciones significativas de población inmigrante) y AEV (Áreas Estadísticas Vulnerables según los 3 Indicadores Básicos de Vulnerabilidad Urbana: IBVU Estudios, IBVU Vivienda o IBVU Paro). Estas delimitaciones son independientes y pueden superponerse para su análisis en el Visor del Catálogo.

En el caso del Indicador de Inmigración (I-INMG), para el desarrollo del estudio de 2011 se ha partido del análisis de la evolución de los Barrios con concentraciones significativas de población inmigrante identificados previamente en el año 2006, viendo primero si seguían o no cumpliendo esta condición en el año 2011. Posteriormente, se han identificado las nuevas Áreas Estadísticas con concentraciones significativas de población inmigrante (AE-INMG) no coincidentes con Barrios identificados en el Catálogo de 2006, incluyendo también las ciudades que no contaban con Barrios de este tipo en el año 2006.

Una vez identificadas las secciones censales que en 2011 superan los umbrales de referencia del Indicador de Inmigración (I-INMG), se procede a agrupar estas secciones en Áreas Estadísticas con concentraciones significativas de población inmigrante (AE-INMG).

La metodología detallada completa puede consultarse en:

https://apps.fomento.gob.es/BarriosVulnerables/static/adjunto/Sintesis_metodologica_general_catalogo_bbvv.pdf

Catálogo de Barrios Vulnerables 2011

Resumen y datos básicos de Barrios de Inmigración 2011

MINISTERIO DE TRANSPORTES, MOVILIDAD Y AGENDA URBANA

POLITÉCNICA — UNIVERSIDAD POLITÉCNICA DE MADRID

Comunidad Autónoma **Cataluña**

Municipio 08187 Sabadell **BBINM 2011**

	BBINM 2001		AE-INM Nuevas		TOTAL	
	Nº	POB.	Nº	POB.	Nº	POB.
Total Barrios Inmigración	4	17.080	3	15.895	**7**	**32.975**
Población total municipio						**206.949**
% Población en BBINM						**15,9%**
Formas de crecimiento (1)						
Casco histórico						
Ensanche						
Parcelación periférica						
Ciudad jardín						
Promoción pública 40-60						
Promoción 60-75						
Promoción pública 75-90						
Promoción privada 75-90						
Pueblo anexionado						
Media mixta						
Periferia mixta	3	15.895			3	15.895
Parcelación marginal						
Disperso						
Promociones 1991-2011						
No asignada*			4	17.080	4	17.080
Niveles de inmigración (2)						
B (VR - 4MN)	2	10.965	3	11.750	5	22.715
C (4MN - 8MN)	1	4.930	1	5.330	2	10.260
D (>8MN)						

BBINM: Barrios con concentraciones significativas de población inmigrante. AE-INM: Áreas Estadísticas con concentraciones significativas de población inmigrante. Nº: número de barrios y áreas estadísticas detectados. POB.: Población residente en barrios o áreas estadísticas.

(1) Morfotipología predominante en los tejidos de los barrios delimitados.

* Para las AE-INM nuevas en 2011 sólo se asignó forma de crecimiento en las ciudades mayores de 300 mil habitantes

(2) Niveles de inmigración. VR: valor de referencia: 20% de población no UE-15. MN: Media nacional en cada año (8,77% en 2006 y 10,34% en 2011 para las ciudades mayores de 50 mil habitantes y capitales de provincia).

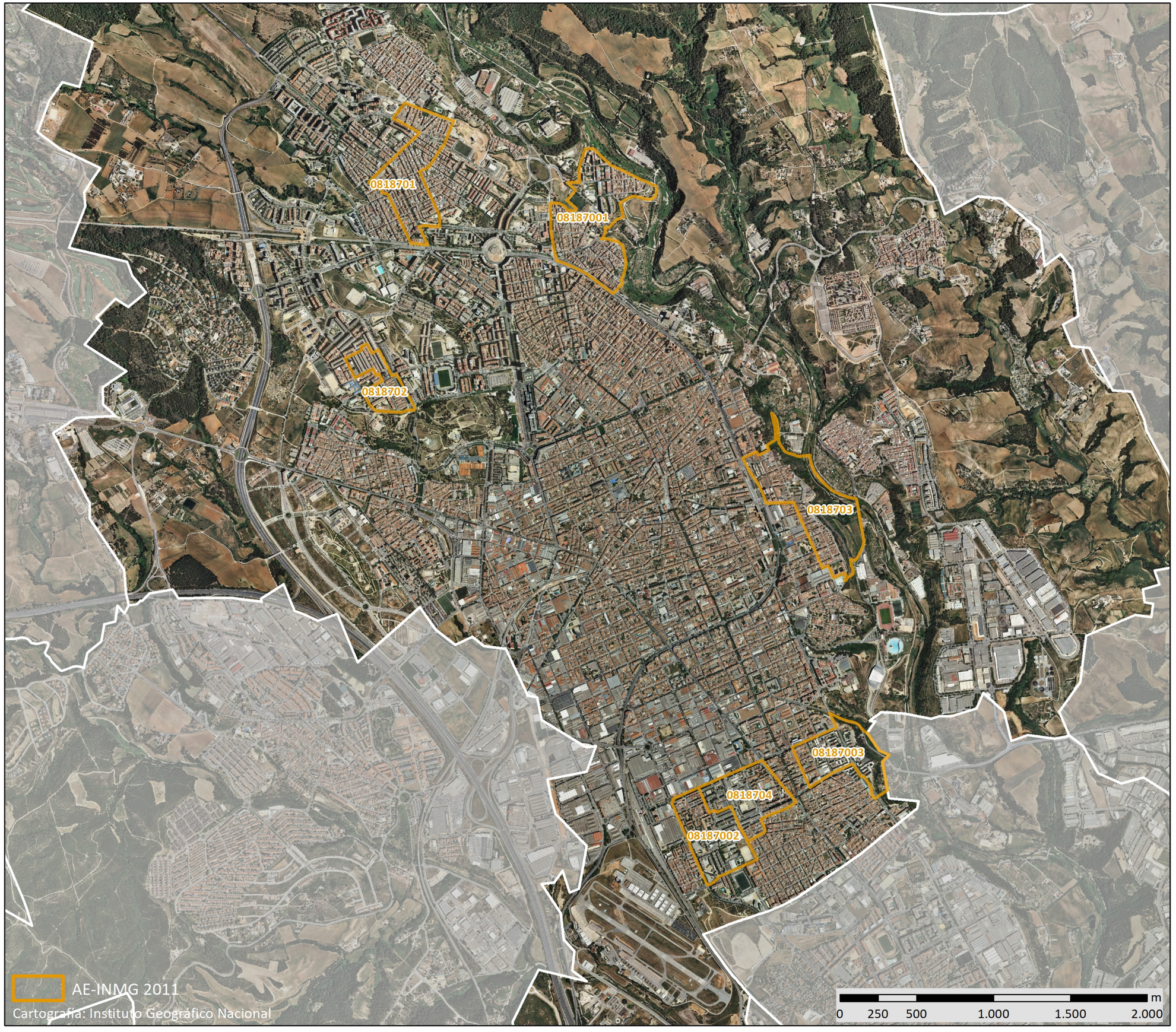

GOBIERNO DE ESPAÑA · MINISTERIO DE FOMENTO

UNIVERSIDAD POLITÉCNICA DE MADRID

MAPA DE ÁREAS ESTADÍSTICAS CON CONCENTRACIONES SIGNIFICATIVAS DE POBLACIÓN INMIGRANTE 2011

08187	Sabadell

Población total del municipio	206.949
Población en AE-INMG 2011	32.975

Código-Nombre de AE-INMG 2011

0818701	0818701
0818702	0818702
0818703	0818703
0818704	0818704
08187001	Can Puiggener
08187002	Espronceda-Campoamor
08187003	Les Termes-La Creu de Barberà (Las Termas-La Creu de Barberá)

Catálogo de Barrios Vulnerables 2011. Barrios de inmigración

Listado de Barrios y Áreas Estadísticas con concentraciones significativas de población inmigrante e indicadores básicos*

MINISTERIO DE TRANSPORTES, MOVILIDAD Y AGENDA URBANA

POLITÉCNICA

UNIVERSIDAD POLITÉCNICA DE MADRID

Cataluña

08187 Sabadell

CODBINM	DENBINM	FORMA DE CRECIMIENTO	POBLACIÓN Y VIVIENDAS			INDICADOR	
			POBL	VIV TOT	VIV PPAL	IINM	NIVEL
08187001	Can Puiggener	Periferia Mixta	5.620	2.205	2.060	21,09	B
08187002	Espronceda-Campoamor	Periferia Mixta	4.930	2.000	1.750	37,63	C
08187003	Les Termes-La Creu de Barberà (Las Termas-La	Periferia Mixta	5.345	2.305	2.085	24,13	B
0818701	0818701		4.505	2.315	1.700	23,09	B
0818702	0818702		3.505	1.480	1.260	21,83	B
0818703	0818703		3.740	1.405	1.345	26,07	B
0818704	0818704		5.330	2.260	2.025	36,87	C
TOTAL	**7 Barrios y AE de Inmigración**		**32.975**	**13.970**	**12.225**		

* El Catálogo de 2011 se compone de barrios urbanísticos de 2006 (BBINM) en los que continuaba existiendo un área estadística que superaba el valor de referencia del indicador de 2011, y nuevas áreas estadísticas (AE-INM) sin relación con los barrios delimitados en 2006.

CODBINM: Código de Barrio con concentraciones significativas de población inmigrante (BINM): 8 dígitos: 5 código municipio + 3 código de barrio**.** Código de Área Estadística con concentraciones significativas de población inmigrante (AE-INM): 7 dígitos: 5 código de municipio + 2 código de área.

DENBV: Denominación de BINM 2006 que continúa siendo vulnerable en 2011. Las AE-INM nuevas no tienen denominación, sólo código.

FORMA DE CRECIMIENTO: Morfotipología del tejido predominante en el barrio. Para las AE-INM nuevas en 2011 sólo se asignó forma de crecimiento en las ciudades mayores de 300 mil habitantes.

POBL: Población total según Censo 2011. Sombreados en amarillo los valores <3.500 hab. y en rojo los >15.000 hab.

VIV TOT: Viviendas totales según Censo 2011.

VIV PPAL: Viviendas principales según Censo 2011.

IINM: Indicador de Inmigración. Porcentaje de población extranjera procedente de países no pertenecientes a la UE-15 respecto a la población total. MN: Media nacional: 10,34% en 2011 para las ciudades mayores de 50 mil habitantes y capitales de provincia. VR: Valor de referencia: 20%.

NIVEL: Niveles de inmigración. B (VR - 4MN). C (4MN - 8MN). D (>8MN)**.**

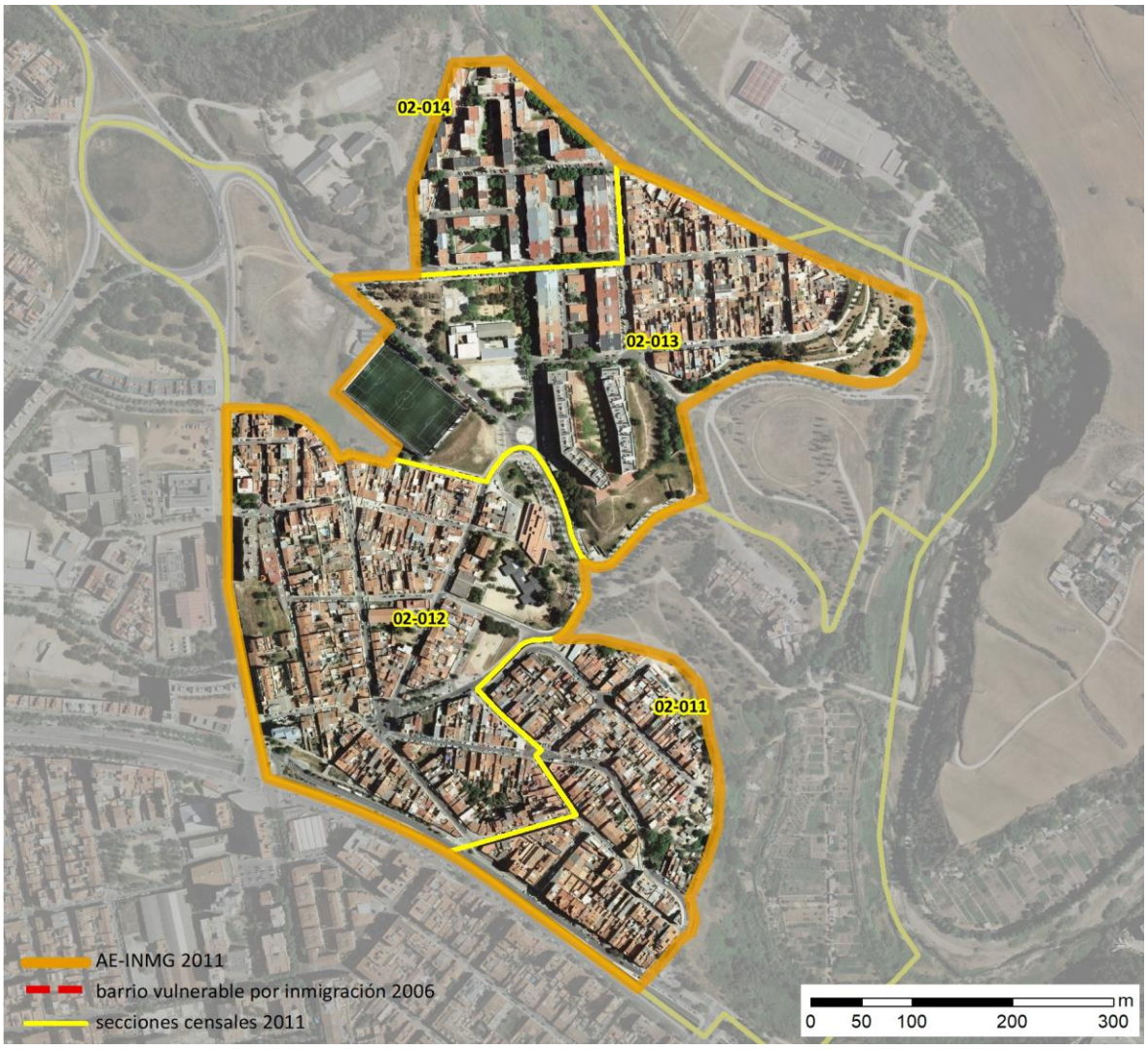

Localización en detalle del AE-INMG

Datos básicos del AE-INMG (1)

Población total	5.620
Población nacida en el extranjero total	1.275
Población nacida en el extranjero (excepto UE-15)	1.185
Densidad población (hab/Km²)	6.181,34
Superficie (ha)	90,92
Nº de secciones censales	4

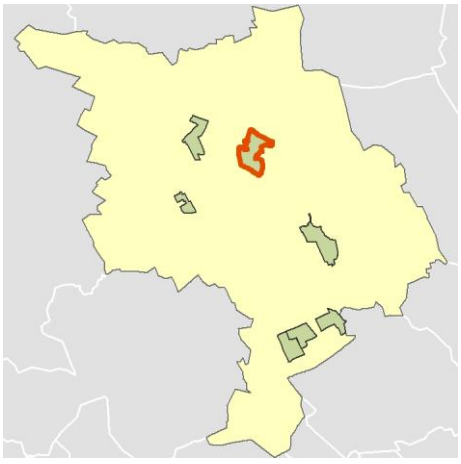

Localización del AE-INMG dentro del término municipal

	Valor del AE-INMG	Valor de referencia (2)
INDICADOR DE INMIGRACIÓN (I-INMG) (3)	**21,09 %**	20,00%

(1) Área Estadística con concentraciones significativas de población inmigrante (AE-INMG)

(2) Valor que se ha tomado como referencia para este estudio

(3) Indicador de Inmigración: (I-INMG): Porcentaje de población nacida en países no pertenecientes a la UE-14, respecto a la población total. Se calcula restando al número total de nacidos en el extranjero, los nacidos en los países de la UE-14: Alemania; Austria; Bélgica; Dinamarca; Finlandia; Francia; Reino Unido; Grecia; Irlanda; Italia; Luxemburgo; Países Bajos; Portugal; y Suecia.

Datos sociodemográficos (Censo 2011)	Sección censal 0818702011		AE-INMG 08187001	
	Valores absolutos	%	Valores absolutos	%
Población total	765		5.620	
Población nacida en el extranjero total	75	9,80	1.275	22,69
Población nacida en el extranjero (excepto UE-15)	0	0,00	1.185	21,09

	Sección	AE-INMG	Municipio	Comunidad Autónoma	España
INDICADOR DE INMIGRACIÓN (I-INMG)	0,00	21,09	11,08	13,60	9,99
INDICADORES BÁSICOS DE VULNERABILIDAD URBANA (IBVU) (4)					
IBVU Estudios (5)	10,53	26,60	11,96	10,02	10,92
IBVU Vivienda (6)	0,00	7,94	11,42	7,60	6,99
IBVU Paro (7)	s.d.	s.d.	27,20	25,75	29,64

(4) Además del Indicador de Inmigración (I-INMG) se ofrecen los valores de los 3 Indicadores Básicos de Vulnerabilidad Urbana (IBVU) para poder analizar la situación de cada sección censal y AE-INMG en relación con los valores de referencia de vulnerabilidad para estos 3 indicadores.

(5) IBVU Estudios: Porcentaje de población analfabeta y sin estudios de 16 años o más, sobre el total de población de 16 años o más. Valor de referencia de vulnerabilidad (2011): 16,38%.

(6) IBVU Vivienda: Porcentaje de viviendas familiares (principales, secundarias, vacías) en edificios en estado en estado ruinoso, malo o deficiente, sobre el total de viviendas familiares (principales, secundarias, vacías). Valor de referencia de vulnerabilidad (2011): 17,50 %.

(7) IBVU Paro: Porcentaje de la población de 16 años o más en situación de paro, respecto al total de población activa de 16 años o más. Valor de referencia de vulnerabilidad (2011): 42,33 %.

Definiciones

ÁREA ESTADÍSTICA CON CONCENTRACIONES SIGNIFICATIVAS DE POBLACIÓN INMIGRANTE (AE-INMG)

Agrupación de secciones censales colindantes y de cierta homogeneidad urbanística, de entre 3.500 y 15.000 habitantes en las que el valor de Indicador de Inmigración (I-INMG) del conjunto supera el valor establecido como referencia (20%).

INDICADOR DE INMIGRACIÓN (I-INMG)

Porcentaje de población nacida en países no pertenecientes a la UE-14, respecto a la población total. Se calcula restando al número total de nacidos en el extranjero, los nacidos en los países de la UE-14: Alemania; Austria; Bélgica; Dinamarca; Finlandia; Francia; Reino Unido; Grecia; Irlanda; Italia; Luxemburgo; Países Bajos; Portugal; y Suecia.

Síntesis Metodológica

El cuerpo de estudio del Catálogo de Barrios Vulnerables de 2011 sigue el criterio establecido en los Catálogos anteriores: centrándose en los municipios mayores de 50.000 habitantes y capitales de provincia. Los trabajos del Catálogo de 2011, siguen la misma metodología que los de 1991, 2001, y 2006, con la única particularidad de que sólo identifican las Áreas Estadísticas Vulnerables, sin realizar el análisis urbanístico detallado que permitía identificar a partir de ellas los Barrios Vulnerables. En el Catálogo de 2011 se han delimitado AE-INMG (Área Estadística con concentraciones significativas de población inmigrante) y AEV (Áreas Estadísticas Vulnerables según los 3 Indicadores Básicos de Vulnerabilidad Urbana: IBVU Estudios, IBVU Vivienda o IBVU Paro). Estas delimitaciones son independientes y pueden superponerse para su análisis en el Visor del Catálogo.

En el caso del Indicador de Inmigración (I-INMG), para el desarrollo del estudio de 2011 se ha partido del análisis de la evolución de los Barrios con concentraciones significativas de población inmigrante identificados previamente en el año 2006, viendo primero si seguían o no cumpliendo esta condición en el año 2011. Posteriormente, se han identificado las nuevas Áreas Estadísticas con concentraciones significativas de población inmigrante (AE-INMG) no coincidentes con Barrios identificados en el Catálogo de 2006, incluyendo también las ciudades que no contaban con Barrios de este tipo en el año 2006.

Una vez identificadas las secciones censales que en 2011 superan los umbrales de referencia del Indicador de Inmigración (I-INMG), se procede a agrupar estas secciones en Áreas Estadísticas con concentraciones significativas de población inmigrante (AE-INMG).

La metodología detallada completa puede consultarse en:

https://apps.fomento.gob.es/BarriosVulnerables/static/adjunto/Sintesis_metodologica_general_catalogo_bbvv.pdf

Datos sociodemográficos (Censo 2011)	Sección censal 0818702012		AE-INMG 08187001	
	Valores absolutos	%	Valores absolutos	%
Población total	1.810		5.620	
Población nacida en el extranjero total	315	17,40	1.275	22,69
Población nacida en el extranjero (excepto UE-15)	300	16,57	1.185	21,09

	Sección	AE-INMG	Municipio	Comunidad Autónoma	España
INDICADOR DE INMIGRACIÓN (I-INMG)	16,57	21,09	11,08	13,60	9,99
INDICADORES BÁSICOS DE VULNERABILIDAD URBANA (IBVU) (4)					
IBVU Estudios (5)	20,00	26,60	11,96	10,02	10,92
IBVU Vivienda (6)	1,99	7,94	11,42	7,60	6,99
IBVU Paro (7)	29,94	s.d.	27,20	25,75	29,64

(4) Además del Indicador de Inmigración (I-INMG) se ofrecen los valores de los 3 Indicadores Básicos de Vulnerabilidad Urbana (IBVU) para poder analizar la situación de cada sección censal y AE-INMG en relación con los valores de referencia de vulnerabilidad para estos 3 indicadores.

(5) IBVU Estudios: Porcentaje de población analfabeta y sin estudios de 16 años o más, sobre el total de población de 16 años o más. Valor de referencia de vulnerabilidad (2011): 16,38%.

(6) IBVU Vivienda: Porcentaje de viviendas familiares (principales, secundarias, vacías) en edificios en estado en estado ruinoso, malo o deficiente, sobre el total de viviendas familiares (principales, secundarias, vacías). Valor de referencia de vulnerabilidad (2011): 17,50 %.

(7) IBVU Paro: Porcentaje de la población de 16 años o más en situación de paro, respecto al total de población activa de 16 años o más. Valor de referencia de vulnerabilidad (2011): 42,33 %.

Definiciones

ÁREA ESTADÍSTICA CON CONCENTRACIONES SIGNIFICATIVAS DE POBLACIÓN INMIGRANTE (AE-INMG)

Agrupación de secciones censales colindantes y de cierta homogeneidad urbanística, de entre 3.500 y 15.000 habitantes en las que el valor de Indicador de Inmigración (I-INMG) del conjunto supera el valor establecido como referencia (20%).

INDICADOR DE INMIGRACIÓN (I-INMG)

Porcentaje de población nacida en países no pertenecientes a la UE-14, respecto a la población total. Se calcula restando al número total de nacidos en el extranjero, los nacidos en los países de la UE-14: Alemania; Austria; Bélgica; Dinamarca; Finlandia; Francia; Reino Unido; Grecia; Irlanda; Italia; Luxemburgo; Países Bajos; Portugal; y Suecia.

Síntesis Metodológica

El cuerpo de estudio del Catálogo de Barrios Vulnerables de 2011 sigue el criterio establecido en los Catálogos anteriores: centrándose en los municipios mayores de 50.000 habitantes y capitales de provincia. Los trabajos del Catálogo de 2011, siguen la misma metodología que los de 1991, 2001, y 2006, con la única particularidad de que sólo identifican las Áreas Estadísticas Vulnerables, sin realizar el análisis urbanístico detallado que permitía identificar a partir de ellas los Barrios Vulnerables. En el Catálogo de 2011 se han delimitado AE-INMG (Área Estadística con concentraciones significativas de población inmigrante) y AEV (Áreas Estadísticas Vulnerables según los 3 Indicadores Básicos de Vulnerabilidad Urbana: IBVU Estudios, IBVU Vivienda o IBVU Paro). Estas delimitaciones son independientes y pueden superponerse para su análisis en el Visor del Catálogo.

En el caso del Indicador de Inmigración (I-INMG), para el desarrollo del estudio de 2011 se ha partido del análisis de la evolución de los Barrios con concentraciones significativas de población inmigrante identificados previamente en el año 2006, viendo primero si seguían o no cumpliendo esta condición en el año 2011. Posteriormente, se han identificado las nuevas Áreas Estadísticas con concentraciones significativas de población inmigrante (AE-INMG) no coincidentes con Barrios identificados en el Catálogo de 2006, incluyendo también las ciudades que no contaban con Barrios de este tipo en el año 2006.

Una vez identificadas las secciones censales que en 2011 superan los umbrales de referencia del Indicador de Inmigración (I-INMG), se procede a agrupar estas secciones en Áreas Estadísticas con concentraciones significativas de población inmigrante (AE-INMG).

La metodología detallada completa puede consultarse en:

https://apps.fomento.gob.es/BarriosVulnerables/static/adjunto/Sintesis_metodologica_general_catalogo_bbvv.pdf

Datos sociodemográficos (Censo 2011)	Sección censal 0818702013		AE-INMG 08187001	
	Valores absolutos	%	Valores absolutos	%
Población total	1.260		5.620	
Población nacida en el extranjero total	205	16,27	1.275	22,69
Población nacida en el extranjero (excepto UE-15)	205	16,27	1.185	21,09

	Sección	AE-INMG	Municipio	Comunidad Autónoma	España
INDICADOR DE INMIGRACIÓN (I-INMG)	16,27	21,09	11,08	13,60	9,99
INDICADORES BÁSICOS DE VULNERABILIDAD URBANA (IBVU) (4)					
IBVU Estudios (5)	27,75	26,60	11,96	10,02	10,92
IBVU Vivienda (6)	0,00	7,94	11,42	7,60	6,99
IBVU Paro (7)	37,40	s.d.	27,20	25,75	29,64

(4) Además del Indicador de Inmigración (I-INMG) se ofrecen los valores de los 3 Indicadores Básicos de Vulnerabilidad Urbana (IBVU) para poder analizar la situación de cada sección censal y AE-INMG en relación con los valores de referencia de vulnerabilidad para estos 3 indicadores.

(5) IBVU Estudios: Porcentaje de población analfabeta y sin estudios de 16 años o más, sobre el total de población de 16 años o más. Valor de referencia de vulnerabilidad (2011): 16,38%.

(6) IBVU Vivienda: Porcentaje de viviendas familiares (principales, secundarias, vacías) en edificios en estado en estado ruinoso, malo o deficiente, sobre el total de viviendas familiares (principales, secundarias, vacías). Valor de referencia de vulnerabilidad (2011): 17,50 %.

(7) IBVU Paro: Porcentaje de la población de 16 años o más en situación de paro, respecto al total de población activa de 16 años o más. Valor de referencia de vulnerabilidad (2011): 42,33 %.

Definiciones

ÁREA ESTADÍSTICA CON CONCENTRACIONES SIGNIFICATIVAS DE POBLACIÓN INMIGRANTE (AE-INMG)

Agrupación de secciones censales colindantes y de cierta homogeneidad urbanística, de entre 3.500 y 15.000 habitantes en las que el valor de Indicador de Inmigración (I-INMG) del conjunto supera el valor establecido como referencia (20%).

INDICADOR DE INMIGRACIÓN (I-INMG)

Porcentaje de población nacida en países no pertenecientes a la UE-14, respecto a la población total. Se calcula restando al número total de nacidos en el extranjero, los nacidos en los países de la UE-14: Alemania; Austria; Bélgica; Dinamarca; Finlandia; Francia; Reino Unido; Grecia; Irlanda; Italia; Luxemburgo; Países Bajos; Portugal; y Suecia.

Síntesis Metodológica

El cuerpo de estudio del Catálogo de Barrios Vulnerables de 2011 sigue el criterio establecido en los Catálogos anteriores: centrándose en los municipios mayores de 50.000 habitantes y capitales de provincia. Los trabajos del Catálogo de 2011, siguen la misma metodología que los de 1991, 2001, y 2006, con la única particularidad de que sólo identifican las Áreas Estadísticas Vulnerables, sin realizar el análisis urbanístico detallado que permitía identificar a partir de ellas los Barrios Vulnerables. En el Catálogo de 2011 se han delimitado AE-INMG (Área Estadística con concentraciones significativas de población inmigrante) y AEV (Áreas Estadísticas Vulnerables según los 3 Indicadores Básicos de Vulnerabilidad Urbana: IBVU Estudios, IBVU Vivienda o IBVU Paro). Estas delimitaciones son independientes y pueden superponerse para su análisis en el Visor del Catálogo.

En el caso del Indicador de Inmigración (I-INMG), para el desarrollo del estudio de 2011 se ha partido del análisis de la evolución de los Barrios con concentraciones significativas de población inmigrante identificados previamente en el año 2006, viendo primero si seguían o no cumpliendo esta condición en el año 2011. Posteriormente, se han identificado las nuevas Áreas Estadísticas con concentraciones significativas de población inmigrante (AE-INMG) no coincidentes con Barrios identificados en el Catálogo de 2006, incluyendo también las ciudades que no contaban con Barrios de este tipo en el año 2006.

Una vez identificadas las secciones censales que en 2011 superan los umbrales de referencia del Indicador de Inmigración (I-INMG), se procede a agrupar estas secciones en Áreas Estadísticas con concentraciones significativas de población inmigrante (AE-INMG).

La metodología detallada completa puede consultarse en:

https://apps.fomento.gob.es/BarriosVulnerables/static/adjunto/Sintesis_metodologica_general_catalogo_bbvv.pdf

Datos sociodemográficos (Censo 2011)	Sección censal 0818702014		AE-INMG 08187001	
	Valores absolutos	%	Valores absolutos	%
Población total	1.785		5.620	
Población nacida en el extranjero total	680	38,10	1.275	22,69
Población nacida en el extranjero (excepto UE-15)	680	38,10	1.185	21,09

	Sección	AE-INMG	Municipio	Comunidad Autónoma	España
INDICADOR DE INMIGRACIÓN (I-INMG)	38,10	21,09	11,08	13,60	9,99
INDICADORES BÁSICOS DE VULNERABILIDAD URBANA (IBVU) (4)					
IBVU Estudios (5)	42,92	26,60	11,96	10,02	10,92
IBVU Vivienda (6)	28,32	7,94	11,42	7,60	6,99
IBVU Paro (7)	55,00	s.d.	27,20	25,75	29,64

(4) Además del Indicador de Inmigración (I-INMG) se ofrecen los valores de los 3 Indicadores Básicos de Vulnerabilidad Urbana (IBVU) para poder analizar la situación de cada sección censal y AE-INMG en relación con los valores de referencia de vulnerabilidad para estos 3 indicadores.

(5) IBVU Estudios: Porcentaje de población analfabeta y sin estudios de 16 años o más, sobre el total de población de 16 años o más. Valor de referencia de vulnerabilidad (2011): 16,38%.

(6) IBVU Vivienda: Porcentaje de viviendas familiares (principales, secundarias, vacías) en edificios en estado en estado ruinoso, malo o deficiente, sobre el total de viviendas familiares (principales, secundarias, vacías). Valor de referencia de vulnerabilidad (2011): 17,50 %.

(7) IBVU Paro: Porcentaje de la población de 16 años o más en situación de paro, respecto al total de población activa de 16 años o más. Valor de referencia de vulnerabilidad (2011): 42,33 %.

Definiciones

ÁREA ESTADÍSTICA CON CONCENTRACIONES SIGNIFICATIVAS DE POBLACIÓN INMIGRANTE (AE-INMG)

Agrupación de secciones censales colindantes y de cierta homogeneidad urbanística, de entre 3.500 y 15.000 habitantes en las que el valor de Indicador de Inmigración (I-INMG) del conjunto supera el valor establecido como referencia (20%).

INDICADOR DE INMIGRACIÓN (I-INMG)

Porcentaje de población nacida en países no pertenecientes a la UE-14, respecto a la población total. Se calcula restando al número total de nacidos en el extranjero, los nacidos en los países de la UE-14: Alemania; Austria; Bélgica; Dinamarca; Finlandia; Francia; Reino Unido; Grecia; Irlanda; Italia; Luxemburgo; Países Bajos; Portugal; y Suecia.

Síntesis Metodológica

El cuerpo de estudio del Catálogo de Barrios Vulnerables de 2011 sigue el criterio establecido en los Catálogos anteriores: centrándose en los municipios mayores de 50.000 habitantes y capitales de provincia. Los trabajos del Catálogo de 2011, siguen la misma metodología que los de 1991, 2001, y 2006, con la única particularidad de que sólo identifican las Áreas Estadísticas Vulnerables, sin realizar el análisis urbanístico detallado que permitía identificar a partir de ellas los Barrios Vulnerables. En el Catálogo de 2011 se han delimitado AE-INMG (Área Estadística con concentraciones significativas de población inmigrante) y AEV (Áreas Estadísticas Vulnerables según los 3 Indicadores Básicos de Vulnerabilidad Urbana: IBVU Estudios, IBVU Vivienda o IBVU Paro). Estas delimitaciones son independientes y pueden superponerse para su análisis en el Visor del Catálogo.

En el caso del Indicador de Inmigración (I-INMG), para el desarrollo del estudio de 2011 se ha partido del análisis de la evolución de los Barrios con concentraciones significativas de población inmigrante identificados previamente en el año 2006, viendo primero si seguían o no cumpliendo esta condición en el año 2011. Posteriormente, se han identificado las nuevas Áreas Estadísticas con concentraciones significativas de población inmigrante (AE-INMG) no coincidentes con Barrios identificados en el Catálogo de 2006, incluyendo también las ciudades que no contaban con Barrios de este tipo en el año 2006.

Una vez identificadas las secciones censales que en 2011 superan los umbrales de referencia del Indicador de Inmigración (I-INMG), se procede a agrupar estas secciones en Áreas Estadísticas con concentraciones significativas de población inmigrante (AE-INMG).

La metodología detallada completa puede consultarse en:

https://apps.fomento.gob.es/BarriosVulnerables/static/adjunto/Sintesis_metodologica_general_catalogo_bbvv.pdf

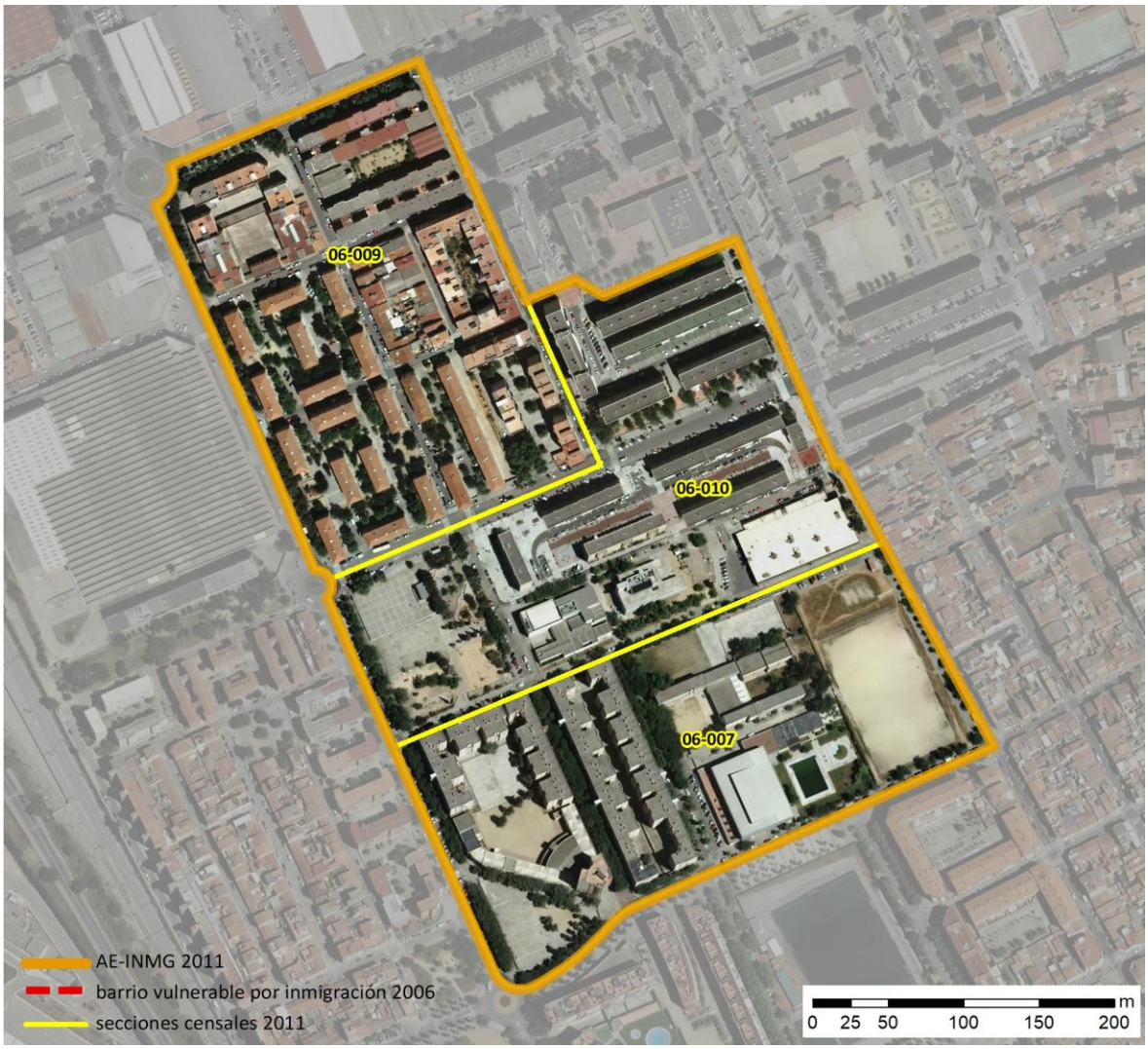

Localización en detalle del AE-INMG

Datos básicos del AE-INMG (1)

Población total	4.930
Población nacida en el extranjero total	1.965
Población nacida en el extranjero (excepto UE-15)	1.855
Densidad población (hab/Km²)	27.909,57
Superficie (ha)	17,66
Nº de secciones censales	3

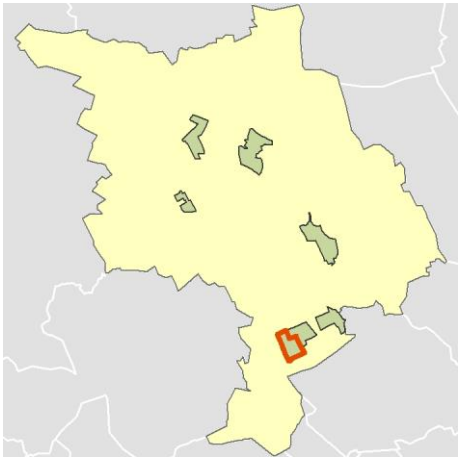

Localización del AE-INMG dentro del término municipal

	Valor del AE-INMG	Valor de referencia (2)
INDICADOR DE INMIGRACIÓN (I-INMG) (3)	**37,63 %**	20,00%

(1) Área Estadística con concentraciones significativas de población inmigrante (AE-INMG)

(2) Valor que se ha tomado como referencia para este estudio

(3) Indicador de Inmigración: (I-INMG): Porcentaje de población nacida en países no pertenecientes a la UE-14, respecto a la población total. Se calcula restando al número total de nacidos en el extranjero, los nacidos en los países de la UE-14: Alemania; Austria; Bélgica; Dinamarca; Finlandia; Francia; Reino Unido; Grecia; Irlanda; Italia; Luxemburgo; Países Bajos; Portugal; y Suecia.

Datos sociodemográficos (Censo 2011)	Sección censal 0818706007		AE-INMG 08187002	
	Valores absolutos	%	Valores absolutos	%
Población total	1.465		4.930	
Población nacida en el extranjero total	840	57,34	1.965	39,86
Población nacida en el extranjero (excepto UE-15)	730	49,83	1.855	37,63

	Sección	AE-INMG	Municipio	Comunidad Autónoma	España
INDICADOR DE INMIGRACIÓN (I-INMG)	49,83	37,63	11,08	13,60	9,99
INDICADORES BÁSICOS DE VULNERABILIDAD URBANA (IBVU) (4)					
IBVU Estudios (5)	8,52	15,11	11,96	10,02	10,92
IBVU Vivienda (6)	6,54	7,75	11,42	7,60	6,99
IBVU Paro (7)	58,43	42,83	27,20	25,75	29,64

(4) Además del Indicador de Inmigración (I-INMG) se ofrecen los valores de los 3 Indicadores Básicos de Vulnerabilidad Urbana (IBVU) para poder analizar la situación de cada sección censal y AE-INMG en relación con los valores de referencia de vulnerabilidad para estos 3 indicadores.

(5) IBVU Estudios: Porcentaje de población analfabeta y sin estudios de 16 años o más, sobre el total de población de 16 años o más. Valor de referencia de vulnerabilidad (2011): 16,38%.

(6) IBVU Vivienda: Porcentaje de viviendas familiares (principales, secundarias, vacías) en edificios en estado en estado ruinoso, malo o deficiente, sobre el total de viviendas familiares (principales, secundarias, vacías). Valor de referencia de vulnerabilidad (2011): 17,50 %.

(7) IBVU Paro: Porcentaje de la población de 16 años o más en situación de paro, respecto al total de población activa de 16 años o más. Valor de referencia de vulnerabilidad (2011): 42,33 %.

Definiciones

ÁREA ESTADÍSTICA CON CONCENTRACIONES SIGNIFICATIVAS DE POBLACIÓN INMIGRANTE (AE-INMG)

Agrupación de secciones censales colindantes y de cierta homogeneidad urbanística, de entre 3.500 y 15.000 habitantes en las que el valor de Indicador de Inmigración (I-INMG) del conjunto supera el valor establecido como referencia (20%).

INDICADOR DE INMIGRACIÓN (I-INMG)

Porcentaje de población nacida en países no pertenecientes a la UE-14, respecto a la población total. Se calcula restando al número total de nacidos en el extranjero, los nacidos en los países de la UE-14: Alemania; Austria; Bélgica; Dinamarca; Finlandia; Francia; Reino Unido; Grecia; Irlanda; Italia; Luxemburgo; Países Bajos; Portugal; y Suecia.

Síntesis Metodológica

El cuerpo de estudio del Catálogo de Barrios Vulnerables de 2011 sigue el criterio establecido en los Catálogos anteriores: centrándose en los municipios mayores de 50.000 habitantes y capitales de provincia. Los trabajos del Catálogo de 2011, siguen la misma metodología que los de 1991, 2001, y 2006, con la única particularidad de que sólo identifican las Áreas Estadísticas Vulnerables, sin realizar el análisis urbanístico detallado que permitía identificar a partir de ellas los Barrios Vulnerables. En el Catálogo de 2011 se han delimitado AE-INMG (Área Estadística con concentraciones significativas de población inmigrante) y AEV (Áreas Estadísticas Vulnerables según los 3 Indicadores Básicos de Vulnerabilidad Urbana: IBVU Estudios, IBVU Vivienda o IBVU Paro). Estas delimitaciones son independientes y pueden superponerse para su análisis en el Visor del Catálogo.

En el caso del Indicador de Inmigración (I-INMG), para el desarrollo del estudio de 2011 se ha partido del análisis de la evolución de los Barrios con concentraciones significativas de población inmigrante identificados previamente en el año 2006, viendo primero si seguían o no cumpliendo esta condición en el año 2011. Posteriormente, se han identificado las nuevas Áreas Estadísticas con concentraciones significativas de población inmigrante (AE-INMG) no coincidentes con Barrios identificados en el Catálogo de 2006, incluyendo también las ciudades que no contaban con Barrios de este tipo en el año 2006.

Una vez identificadas las secciones censales que en 2011 superan los umbrales de referencia del Indicador de Inmigración (I-INMG), se procede a agrupar estas secciones en Áreas Estadísticas con concentraciones significativas de población inmigrante (AE-INMG).

La metodología detallada completa puede consultarse en:

https://apps.fomento.gob.es/BarriosVulnerables/static/adjunto/Sintesis_metodologica_general_catalogo_bbvv.pdf

Datos sociodemográficos (Censo 2011)	Sección censal 0818706009		AE-INMG 08187002	
	Valores absolutos	%	Valores absolutos	%
Población total	2.620		4.930	
Población nacida en el extranjero total	880	33,59	1.965	39,86
Población nacida en el extranjero (excepto UE-15)	880	33,59	1.855	37,63

	Sección	AE-INMG	Municipio	Comunidad Autónoma	España
INDICADOR DE INMIGRACIÓN (I-INMG)	33,59	37,63	11,08	13,60	9,99
INDICADORES BÁSICOS DE VULNERABILIDAD URBANA (IBVU) (4)					
IBVU Estudios (5)	13,59	15,11	11,96	10,02	10,92
IBVU Vivienda (6)	3,52	7,75	11,42	7,60	6,99
IBVU Paro (7)	30,25	42,83	27,20	25,75	29,64

(4) Además del Indicador de Inmigración (I-INMG) se ofrecen los valores de los 3 Indicadores Básicos de Vulnerabilidad Urbana (IBVU) para poder analizar la situación de cada sección censal y AE-INMG en relación con los valores de referencia de vulnerabilidad para estos 3 indicadores.

(5) IBVU Estudios: Porcentaje de población analfabeta y sin estudios de 16 años o más, sobre el total de población de 16 años o más. Valor de referencia de vulnerabilidad (2011): 16,38%.

(6) IBVU Vivienda: Porcentaje de viviendas familiares (principales, secundarias, vacías) en edificios en estado en estado ruinoso, malo o deficiente, sobre el total de viviendas familiares (principales, secundarias, vacías). Valor de referencia de vulnerabilidad (2011): 17,50 %.

(7) IBVU Paro: Porcentaje de la población de 16 años o más en situación de paro, respecto al total de población activa de 16 años o más. Valor de referencia de vulnerabilidad (2011): 42,33 %.

Definiciones

ÁREA ESTADÍSTICA CON CONCENTRACIONES SIGNIFICATIVAS DE POBLACIÓN INMIGRANTE (AE-INMG)

Agrupación de secciones censales colindantes y de cierta homogeneidad urbanística, de entre 3.500 y 15.000 habitantes en las que el valor de Indicador de Inmigración (I-INMG) del conjunto supera el valor establecido como referencia (20%).

INDICADOR DE INMIGRACIÓN (I-INMG)

Porcentaje de población nacida en países no pertenecientes a la UE-14, respecto a la población total. Se calcula restando al número total de nacidos en el extranjero, los nacidos en los países de la UE-14: Alemania; Austria; Bélgica; Dinamarca; Finlandia; Francia; Reino Unido; Grecia; Irlanda; Italia; Luxemburgo; Países Bajos; Portugal; y Suecia.

Síntesis Metodológica

El cuerpo de estudio del Catálogo de Barrios Vulnerables de 2011 sigue el criterio establecido en los Catálogos anteriores: centrándose en los municipios mayores de 50.000 habitantes y capitales de provincia. Los trabajos del Catálogo de 2011, siguen la misma metodología que los de 1991, 2001, y 2006, con la única particularidad de que sólo identifican las Áreas Estadísticas Vulnerables, sin realizar el análisis urbanístico detallado que permitía identificar a partir de ellas los Barrios Vulnerables. En el Catálogo de 2011 se han delimitado AE-INMG (Área Estadística con concentraciones significativas de población inmigrante) y AEV (Áreas Estadísticas Vulnerables según los 3 Indicadores Básicos de Vulnerabilidad Urbana: IBVU Estudios, IBVU Vivienda o IBVU Paro). Estas delimitaciones son independientes y pueden superponerse para su análisis en el Visor del Catálogo.

En el caso del Indicador de Inmigración (I-INMG), para el desarrollo del estudio de 2011 se ha partido del análisis de la evolución de los Barrios con concentraciones significativas de población inmigrante identificados previamente en el año 2006, viendo primero si seguían o no cumpliendo esta condición en el año 2011. Posteriormente, se han identificado las nuevas Áreas Estadísticas con concentraciones significativas de población inmigrante (AE-INMG) no coincidentes con Barrios identificados en el Catálogo de 2006, incluyendo también las ciudades que no contaban con Barrios de este tipo en el año 2006.

Una vez identificadas las secciones censales que en 2011 superan los umbrales de referencia del Indicador de Inmigración (I-INMG), se procede a agrupar estas secciones en Áreas Estadísticas con concentraciones significativas de población inmigrante (AE-INMG).

La metodología detallada completa puede consultarse en:

https://apps.fomento.gob.es/BarriosVulnerables/static/adjunto/Sintesis_metodologica_general_catalogo_bbvv.pdf

Datos sociodemográficos (Censo 2011)	Sección censal 0818706010		AE-INMG 08187002	
	Valores absolutos	%	Valores absolutos	%
Población total	845		4.930	
Población nacida en el extranjero total	245	28,99	1.965	39,86
Población nacida en el extranjero (excepto UE-15)	245	28,99	1.855	37,63

	Sección	AE-INMG	Municipio	Comunidad Autónoma	España
INDICADOR DE INMIGRACIÓN (I-INMG)	28,99	37,63	11,08	13,60	9,99
INDICADORES BÁSICOS DE VULNERABILIDAD URBANA (IBVU) (4)					
IBVU Estudios (5)	29,70	15,11	11,96	10,02	10,92
IBVU Vivienda (6)	18,09	7,75	11,42	7,60	6,99
IBVU Paro (7)	50,00	42,83	27,20	25,75	29,64

(4) Además del Indicador de Inmigración (I-INMG) se ofrecen los valores de los 3 Indicadores Básicos de Vulnerabilidad Urbana (IBVU) para poder analizar la situación de cada sección censal y AE-INMG en relación con los valores de referencia de vulnerabilidad para estos 3 indicadores.

(5) IBVU Estudios: Porcentaje de población analfabeta y sin estudios de 16 años o más, sobre el total de población de 16 años o más. Valor de referencia de vulnerabilidad (2011): 16,38%.

(6) IBVU Vivienda: Porcentaje de viviendas familiares (principales, secundarias, vacías) en edificios en estado en estado ruinoso, malo o deficiente, sobre el total de viviendas familiares (principales, secundarias, vacías). Valor de referencia de vulnerabilidad (2011): 17,50 %.

(7) IBVU Paro: Porcentaje de la población de 16 años o más en situación de paro, respecto al total de población activa de 16 años o más. Valor de referencia de vulnerabilidad (2011): 42,33 %.

Definiciones

ÁREA ESTADÍSTICA CON CONCENTRACIONES SIGNIFICATIVAS DE POBLACIÓN INMIGRANTE (AE-INMG)

Agrupación de secciones censales colindantes y de cierta homogeneidad urbanística, de entre 3.500 y 15.000 habitantes en las que el valor de Indicador de Inmigración (I-INMG) del conjunto supera el valor establecido como referencia (20%).

INDICADOR DE INMIGRACIÓN (I-INMG)

Porcentaje de población nacida en países no pertenecientes a la UE-14, respecto a la población total. Se calcula restando al número total de nacidos en el extranjero, los nacidos en los países de la UE-14: Alemania; Austria; Bélgica; Dinamarca; Finlandia; Francia; Reino Unido; Grecia; Irlanda; Italia; Luxemburgo; Países Bajos; Portugal; y Suecia.

Síntesis Metodológica

El cuerpo de estudio del Catálogo de Barrios Vulnerables de 2011 sigue el criterio establecido en los Catálogos anteriores: centrándose en los municipios mayores de 50.000 habitantes y capitales de provincia. Los trabajos del Catálogo de 2011, siguen la misma metodología que los de 1991, 2001, y 2006, con la única particularidad de que sólo identifican las Áreas Estadísticas Vulnerables, sin realizar el análisis urbanístico detallado que permitía identificar a partir de ellas los Barrios Vulnerables. En el Catálogo de 2011 se han delimitado AE-INMG (Área Estadística con concentraciones significativas de población inmigrante) y AEV (Áreas Estadísticas Vulnerables según los 3 Indicadores Básicos de Vulnerabilidad Urbana: IBVU Estudios, IBVU Vivienda o IBVU Paro). Estas delimitaciones son independientes y pueden superponerse para su análisis en el Visor del Catálogo.

En el caso del Indicador de Inmigración (I-INMG), para el desarrollo del estudio de 2011 se ha partido del análisis de la evolución de los Barrios con concentraciones significativas de población inmigrante identificados previamente en el año 2006, viendo primero si seguían o no cumpliendo esta condición en el año 2011. Posteriormente, se han identificado las nuevas Áreas Estadísticas con concentraciones significativas de población inmigrante (AE-INMG) no coincidentes con Barrios identificados en el Catálogo de 2006, incluyendo también las ciudades que no contaban con Barrios de este tipo en el año 2006.

Una vez identificadas las secciones censales que en 2011 superan los umbrales de referencia del Indicador de Inmigración (I-INMG), se procede a agrupar estas secciones en Áreas Estadísticas con concentraciones significativas de población inmigrante (AE-INMG).

La metodología detallada completa puede consultarse en:

https://apps.fomento.gob.es/BarriosVulnerables/static/adjunto/Sintesis_metodologica_general_catalogo_bbvv.pdf

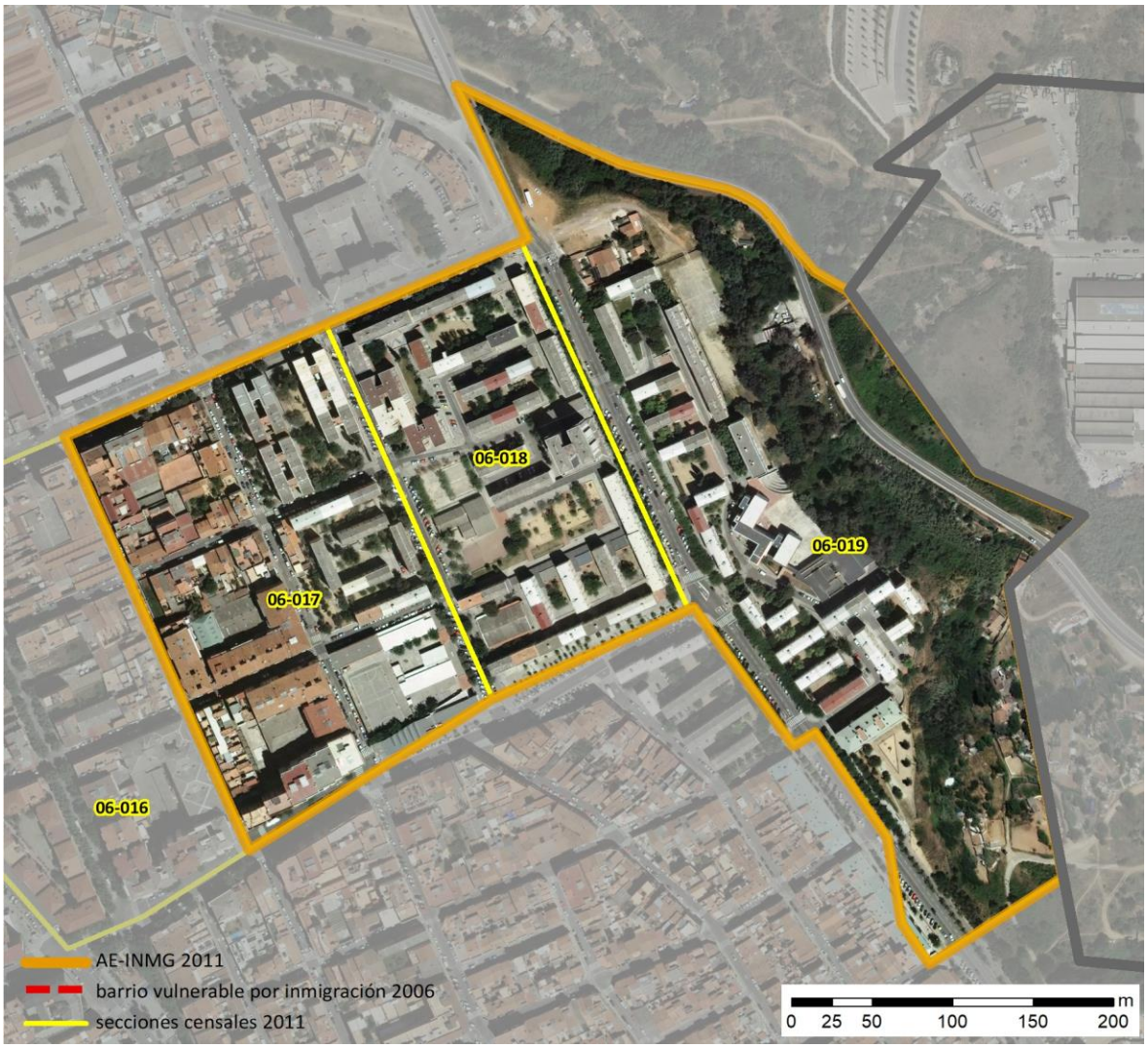

Localización en detalle del AE-INMG

Datos básicos del AE-INMG (1)

Población total	5.345
Población nacida en el extranjero total	1.325
Población nacida en el extranjero (excepto UE-15)	1.290
Densidad población (hab/Km²)	24.342,16
Superficie (ha)	21,96
Nº de secciones censales	4

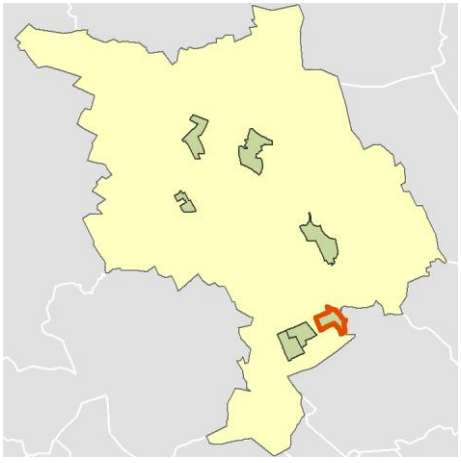

Localización del AE-INMG dentro del término municipal

	Valor del AE-INMG	Valor de referencia (2)
INDICADOR DE INMIGRACIÓN (I-INMG) (3)	**24,13 %**	20,00%

(1) Área Estadística con concentraciones significativas de población inmigrante (AE-INMG)

(2) Valor que se ha tomado como referencia para este estudio

(3) Indicador de Inmigración: (I-INMG): Porcentaje de población nacida en países no pertenecientes a la UE-14, respecto a la población total. Se calcula restando al número total de nacidos en el extranjero, los nacidos en los países de la UE-14: Alemania; Austria; Bélgica; Dinamarca; Finlandia; Francia; Reino Unido; Grecia; Irlanda; Italia; Luxemburgo; Países Bajos; Portugal; y Suecia.

Datos sociodemográficos (Censo 2011)	Sección censal 0818706016		AE-INMG 08187003	
	Valores absolutos	%	Valores absolutos	%
Población total	1.915		5.345	
Población nacida en el extranjero total	500	26,11	1.325	24,79
Población nacida en el extranjero (excepto UE-15)	465	24,28	1.290	24,13

	Sección	AE-INMG	Municipio	Comunidad Autónoma	España
INDICADOR DE INMIGRACIÓN (I-INMG)	24,28	24,13	11,08	13,60	9,99
INDICADORES BÁSICOS DE VULNERABILIDAD URBANA (IBVU) (4)					
IBVU Estudios (5)	8,57	13,70	11,96	10,02	10,92
IBVU Vivienda (6)	0,00	17,57	11,42	7,60	6,99
IBVU Paro (7)	37,33	41,12	27,20	25,75	29,64

(4) Además del Indicador de Inmigración (I-INMG) se ofrecen los valores de los 3 Indicadores Básicos de Vulnerabilidad Urbana (IBVU) para poder analizar la situación de cada sección censal y AE-INMG en relación con los valores de referencia de vulnerabilidad para estos 3 indicadores.

(5) IBVU Estudios: Porcentaje de población analfabeta y sin estudios de 16 años o más, sobre el total de población de 16 años o más. Valor de referencia de vulnerabilidad (2011): 16,38%.

(6) IBVU Vivienda: Porcentaje de viviendas familiares (principales, secundarias, vacías) en edificios en estado en estado ruinoso, malo o deficiente, sobre el total de viviendas familiares (principales, secundarias, vacías). Valor de referencia de vulnerabilidad (2011): 17,50 %.

(7) IBVU Paro: Porcentaje de la población de 16 años o más en situación de paro, respecto al total de población activa de 16 años o más. Valor de referencia de vulnerabilidad (2011): 42,33 %.

Definiciones

ÁREA ESTADÍSTICA CON CONCENTRACIONES SIGNIFICATIVAS DE POBLACIÓN INMIGRANTE (AE-INMG)

Agrupación de secciones censales colindantes y de cierta homogeneidad urbanística, de entre 3.500 y 15.000 habitantes en las que el valor de Indicador de Inmigración (I-INMG) del conjunto supera el valor establecido como referencia (20%).

INDICADOR DE INMIGRACIÓN (I-INMG)

Porcentaje de población nacida en países no pertenecientes a la UE-14, respecto a la población total. Se calcula restando al número total de nacidos en el extranjero, los nacidos en los países de la UE-14: Alemania; Austria; Bélgica; Dinamarca; Finlandia; Francia; Reino Unido; Grecia; Irlanda; Italia; Luxemburgo; Países Bajos; Portugal; y Suecia.

Síntesis Metodológica

El cuerpo de estudio del Catálogo de Barrios Vulnerables de 2011 sigue el criterio establecido en los Catálogos anteriores: centrándose en los municipios mayores de 50.000 habitantes y capitales de provincia. Los trabajos del Catálogo de 2011, siguen la misma metodología que los de 1991, 2001, y 2006, con la única particularidad de que sólo identifican las Áreas Estadísticas Vulnerables, sin realizar el análisis urbanístico detallado que permitía identificar a partir de ellas los Barrios Vulnerables. En el Catálogo de 2011 se han delimitado AE-INMG (Área Estadística con concentraciones significativas de población inmigrante) y AEV (Áreas Estadísticas Vulnerables según los 3 Indicadores Básicos de Vulnerabilidad Urbana: IBVU Estudios, IBVU Vivienda o IBVU Paro). Estas delimitaciones son independientes y pueden superponerse para su análisis en el Visor del Catálogo.

En el caso del Indicador de Inmigración (I-INMG), para el desarrollo del estudio de 2011 se ha partido del análisis de la evolución de los Barrios con concentraciones significativas de población inmigrante identificados previamente en el año 2006, viendo primero si seguían o no cumpliendo esta condición en el año 2011. Posteriormente, se han identificado las nuevas Áreas Estadísticas con concentraciones significativas de población inmigrante (AE-INMG) no coincidentes con Barrios identificados en el Catálogo de 2006, incluyendo también las ciudades que no contaban con Barrios de este tipo en el año 2006.

Una vez identificadas las secciones censales que en 2011 superan los umbrales de referencia del Indicador de Inmigración (I-INMG), se procede a agrupar estas secciones en Áreas Estadísticas con concentraciones significativas de población inmigrante (AE-INMG).

La metodología detallada completa puede consultarse en:

https://apps.fomento.gob.es/BarriosVulnerables/static/adjunto/Sintesis_metodologica_general_catalogo_bbvv.pdf

Datos sociodemográficos (Censo 2011)	Sección censal 0818706017		AE-INMG 08187003	
	Valores absolutos	%	Valores absolutos	%
Población total	2.060		5.345	
Población nacida en el extranjero total	440	21,36	1.325	24,79
Población nacida en el extranjero (excepto UE-15)	440	21,36	1.290	24,13

	Sección	AE-INMG	Municipio	Comunidad Autónoma	España
INDICADOR DE INMIGRACIÓN (I-INMG)	21,36	24,13	11,08	13,60	9,99
INDICADORES BÁSICOS DE VULNERABILIDAD URBANA (IBVU) (4)					
IBVU Estudios (5)	15,45	13,70	11,96	10,02	10,92
IBVU Vivienda (6)	0,00	17,57	11,42	7,60	6,99
IBVU Paro (7)	52,85	41,12	27,20	25,75	29,64

(4) Además del Indicador de Inmigración (I-INMG) se ofrecen los valores de los 3 Indicadores Básicos de Vulnerabilidad Urbana (IBVU) para poder analizar la situación de cada sección censal y AE-INMG en relación con los valores de referencia de vulnerabilidad para estos 3 indicadores.

(5) IBVU Estudios: Porcentaje de población analfabeta y sin estudios de 16 años o más, sobre el total de población de 16 años o más. Valor de referencia de vulnerabilidad (2011): 16,38%.

(6) IBVU Vivienda: Porcentaje de viviendas familiares (principales, secundarias, vacías) en edificios en estado en estado ruinoso, malo o deficiente, sobre el total de viviendas familiares (principales, secundarias, vacías). Valor de referencia de vulnerabilidad (2011): 17,50 %.

(7) IBVU Paro: Porcentaje de la población de 16 años o más en situación de paro, respecto al total de población activa de 16 años o más. Valor de referencia de vulnerabilidad (2011): 42,33 %.

Definiciones

ÁREA ESTADÍSTICA CON CONCENTRACIONES SIGNIFICATIVAS DE POBLACIÓN INMIGRANTE (AE-INMG)

Agrupación de secciones censales colindantes y de cierta homogeneidad urbanística, de entre 3.500 y 15.000 habitantes en las que el valor de Indicador de Inmigración (I-INMG) del conjunto supera el valor establecido como referencia (20%).

INDICADOR DE INMIGRACIÓN (I-INMG)

Porcentaje de población nacida en países no pertenecientes a la UE-14, respecto a la población total. Se calcula restando al número total de nacidos en el extranjero, los nacidos en los países de la UE-14: Alemania; Austria; Bélgica; Dinamarca; Finlandia; Francia; Reino Unido; Grecia; Irlanda; Italia; Luxemburgo; Países Bajos; Portugal; y Suecia.

Síntesis Metodológica

El cuerpo de estudio del Catálogo de Barrios Vulnerables de 2011 sigue el criterio establecido en los Catálogos anteriores: centrándose en los municipios mayores de 50.000 habitantes y capitales de provincia. Los trabajos del Catálogo de 2011, siguen la misma metodología que los de 1991, 2001, y 2006, con la única particularidad de que sólo identifican las Áreas Estadísticas Vulnerables, sin realizar el análisis urbanístico detallado que permitía identificar a partir de ellas los Barrios Vulnerables. En el Catálogo de 2011 se han delimitado AE-INMG (Área Estadística con concentraciones significativas de población inmigrante) y AEV (Áreas Estadísticas Vulnerables según los 3 Indicadores Básicos de Vulnerabilidad Urbana: IBVU Estudios, IBVU Vivienda o IBVU Paro). Estas delimitaciones son independientes y pueden superponerse para su análisis en el Visor del Catálogo.

En el caso del Indicador de Inmigración (I-INMG), para el desarrollo del estudio de 2011 se ha partido del análisis de la evolución de los Barrios con concentraciones significativas de población inmigrante identificados previamente en el año 2006, viendo primero si seguían o no cumpliendo esta condición en el año 2011. Posteriormente, se han identificado las nuevas Áreas Estadísticas con concentraciones significativas de población inmigrante (AE-INMG) no coincidentes con Barrios identificados en el Catálogo de 2006, incluyendo también las ciudades que no contaban con Barrios de este tipo en el año 2006.

Una vez identificadas las secciones censales que en 2011 superan los umbrales de referencia del Indicador de Inmigración (I-INMG), se procede a agrupar estas secciones en Áreas Estadísticas con concentraciones significativas de población inmigrante (AE-INMG).

La metodología detallada completa puede consultarse en:

https://apps.fomento.gob.es/BarriosVulnerables/static/adjunto/Sintesis_metodologica_general_catalogo_bbvv.pdf

Datos sociodemográficos (Censo 2011)	Sección censal 0818706018		AE-INMG 08187003	
	Valores absolutos	%	Valores absolutos	%
Población total	770		5.345	
Población nacida en el extranjero total	270	35,06	1.325	24,79
Población nacida en el extranjero (excepto UE-15)	270	35,06	1.290	24,13

	Sección	AE-INMG	Municipio	Comunidad Autónoma	España
INDICADOR DE INMIGRACIÓN (I-INMG)	35,06	24,13	11,08	13,60	9,99
INDICADORES BÁSICOS DE VULNERABILIDAD URBANA (IBVU) (4)					
IBVU Estudios (5)	11,28	13,70	11,96	10,02	10,92
IBVU Vivienda (6)	82,95	17,57	11,42	7,60	6,99
IBVU Paro (7)	34,09	41,12	27,20	25,75	29,64

(4) Además del Indicador de Inmigración (I-INMG) se ofrecen los valores de los 3 Indicadores Básicos de Vulnerabilidad Urbana (IBVU) para poder analizar la situación de cada sección censal y AE-INMG en relación con los valores de referencia de vulnerabilidad para estos 3 indicadores.

(5) IBVU Estudios: Porcentaje de población analfabeta y sin estudios de 16 años o más, sobre el total de población de 16 años o más. Valor de referencia de vulnerabilidad (2011): 16,38%.

(6) IBVU Vivienda: Porcentaje de viviendas familiares (principales, secundarias, vacías) en edificios en estado en estado ruinoso, malo o deficiente, sobre el total de viviendas familiares (principales, secundarias, vacías). Valor de referencia de vulnerabilidad (2011): 17,50 %.

(7) IBVU Paro: Porcentaje de la población de 16 años o más en situación de paro, respecto al total de población activa de 16 años o más. Valor de referencia de vulnerabilidad (2011): 42,33 %.

Definiciones

ÁREA ESTADÍSTICA CON CONCENTRACIONES SIGNIFICATIVAS DE POBLACIÓN INMIGRANTE (AE-INMG)

Agrupación de secciones censales colindantes y de cierta homogeneidad urbanística, de entre 3.500 y 15.000 habitantes en las que el valor de Indicador de Inmigración (I-INMG) del conjunto supera el valor establecido como referencia (20%).

INDICADOR DE INMIGRACIÓN (I-INMG)

Porcentaje de población nacida en países no pertenecientes a la UE-14, respecto a la población total. Se calcula restando al número total de nacidos en el extranjero, los nacidos en los países de la UE-14: Alemania; Austria; Bélgica; Dinamarca; Finlandia; Francia; Reino Unido; Grecia; Irlanda; Italia; Luxemburgo; Países Bajos; Portugal; y Suecia.

Síntesis Metodológica

El cuerpo de estudio del Catálogo de Barrios Vulnerables de 2011 sigue el criterio establecido en los Catálogos anteriores: centrándose en los municipios mayores de 50.000 habitantes y capitales de provincia. Los trabajos del Catálogo de 2011, siguen la misma metodología que los de 1991, 2001, y 2006, con la única particularidad de que sólo identifican las Áreas Estadísticas Vulnerables, sin realizar el análisis urbanístico detallado que permitía identificar a partir de ellas los Barrios Vulnerables. En el Catálogo de 2011 se han delimitado AE-INMG (Área Estadística con concentraciones significativas de población inmigrante) y AEV (Áreas Estadísticas Vulnerables según los 3 Indicadores Básicos de Vulnerabilidad Urbana: IBVU Estudios, IBVU Vivienda o IBVU Paro). Estas delimitaciones son independientes y pueden superponerse para su análisis en el Visor del Catálogo.

En el caso del Indicador de Inmigración (I-INMG), para el desarrollo del estudio de 2011 se ha partido del análisis de la evolución de los Barrios con concentraciones significativas de población inmigrante identificados previamente en el año 2006, viendo primero si seguían o no cumpliendo esta condición en el año 2011. Posteriormente, se han identificado las nuevas Áreas Estadísticas con concentraciones significativas de población inmigrante (AE-INMG) no coincidentes con Barrios identificados en el Catálogo de 2006, incluyendo también las ciudades que no contaban con Barrios de este tipo en el año 2006.

Una vez identificadas las secciones censales que en 2011 superan los umbrales de referencia del Indicador de Inmigración (I-INMG), se procede a agrupar estas secciones en Áreas Estadísticas con concentraciones significativas de población inmigrante (AE-INMG).

La metodología detallada completa puede consultarse en:

https://apps.fomento.gob.es/BarriosVulnerables/static/adjunto/Sintesis_metodologica_general_catalogo_bbvv.pdf

Datos sociodemográficos (Censo 2011)	Sección censal 0818706019		AE-INMG 08187003	
	Valores absolutos	%	Valores absolutos	%
Población total	600		5.345	
Población nacida en el extranjero total	115	19,17	1.325	24,79
Población nacida en el extranjero (excepto UE-15)	115	19,17	1.290	24,13

	Sección	AE-INMG	Municipio	Comunidad Autónoma	España
INDICADOR DE INMIGRACIÓN (I-INMG)	19,17	24,13	11,08	13,60	9,99
INDICADORES BÁSICOS DE VULNERABILIDAD URBANA (IBVU) (4)					
IBVU Estudios (5)	25,44	13,70	11,96	10,02	10,92
IBVU Vivienda (6)	13,11	17,57	11,42	7,60	6,99
IBVU Paro (7)	20,75	41,12	27,20	25,75	29,64

(4) Además del Indicador de Inmigración (I-INMG) se ofrecen los valores de los 3 Indicadores Básicos de Vulnerabilidad Urbana (IBVU) para poder analizar la situación de cada sección censal y AE-INMG en relación con los valores de referencia de vulnerabilidad para estos 3 indicadores.

(5) IBVU Estudios: Porcentaje de población analfabeta y sin estudios de 16 años o más, sobre el total de población de 16 años o más. Valor de referencia de vulnerabilidad (2011): 16,38%.

(6) IBVU Vivienda: Porcentaje de viviendas familiares (principales, secundarias, vacías) en edificios en estado en estado ruinoso, malo o deficiente, sobre el total de viviendas familiares (principales, secundarias, vacías). Valor de referencia de vulnerabilidad (2011): 17,50 %.

(7) IBVU Paro: Porcentaje de la población de 16 años o más en situación de paro, respecto al total de población activa de 16 años o más. Valor de referencia de vulnerabilidad (2011): 42,33 %.

Definiciones

ÁREA ESTADÍSTICA CON CONCENTRACIONES SIGNIFICATIVAS DE POBLACIÓN INMIGRANTE (AE-INMG)

Agrupación de secciones censales colindantes y de cierta homogeneidad urbanística, de entre 3.500 y 15.000 habitantes en las que el valor de Indicador de Inmigración (I-INMG) del conjunto supera el valor establecido como referencia (20%).

INDICADOR DE INMIGRACIÓN (I-INMG)

Porcentaje de población nacida en países no pertenecientes a la UE-14, respecto a la población total. Se calcula restando al número total de nacidos en el extranjero, los nacidos en los países de la UE-14: Alemania; Austria; Bélgica; Dinamarca; Finlandia; Francia; Reino Unido; Grecia; Irlanda; Italia; Luxemburgo; Países Bajos; Portugal; y Suecia.

Síntesis Metodológica

El cuerpo de estudio del Catálogo de Barrios Vulnerables de 2011 sigue el criterio establecido en los Catálogos anteriores: centrándose en los municipios mayores de 50.000 habitantes y capitales de provincia. Los trabajos del Catálogo de 2011, siguen la misma metodología que los de 1991, 2001, y 2006, con la única particularidad de que sólo identifican las Áreas Estadísticas Vulnerables, sin realizar el análisis urbanístico detallado que permitía identificar a partir de ellas los Barrios Vulnerables. En el Catálogo de 2011 se han delimitado AE-INMG (Área Estadística con concentraciones significativas de población inmigrante) y AEV (Áreas Estadísticas Vulnerables según los 3 Indicadores Básicos de Vulnerabilidad Urbana: IBVU Estudios, IBVU Vivienda o IBVU Paro). Estas delimitaciones son independientes y pueden superponerse para su análisis en el Visor del Catálogo.

En el caso del Indicador de Inmigración (I-INMG), para el desarrollo del estudio de 2011 se ha partido del análisis de la evolución de los Barrios con concentraciones significativas de población inmigrante identificados previamente en el año 2006, viendo primero si seguían o no cumpliendo esta condición en el año 2011. Posteriormente, se han identificado las nuevas Áreas Estadísticas con concentraciones significativas de población inmigrante (AE-INMG) no coincidentes con Barrios identificados en el Catálogo de 2006, incluyendo también las ciudades que no contaban con Barrios de este tipo en el año 2006.

Una vez identificadas las secciones censales que en 2011 superan los umbrales de referencia del Indicador de Inmigración (I-INMG), se procede a agrupar estas secciones en Áreas Estadísticas con concentraciones significativas de población inmigrante (AE-INMG).

La metodología detallada completa puede consultarse en:

https://apps.fomento.gob.es/BarriosVulnerables/static/adjunto/Sintesis_metodologica_general_catalogo_bbvv.pdf

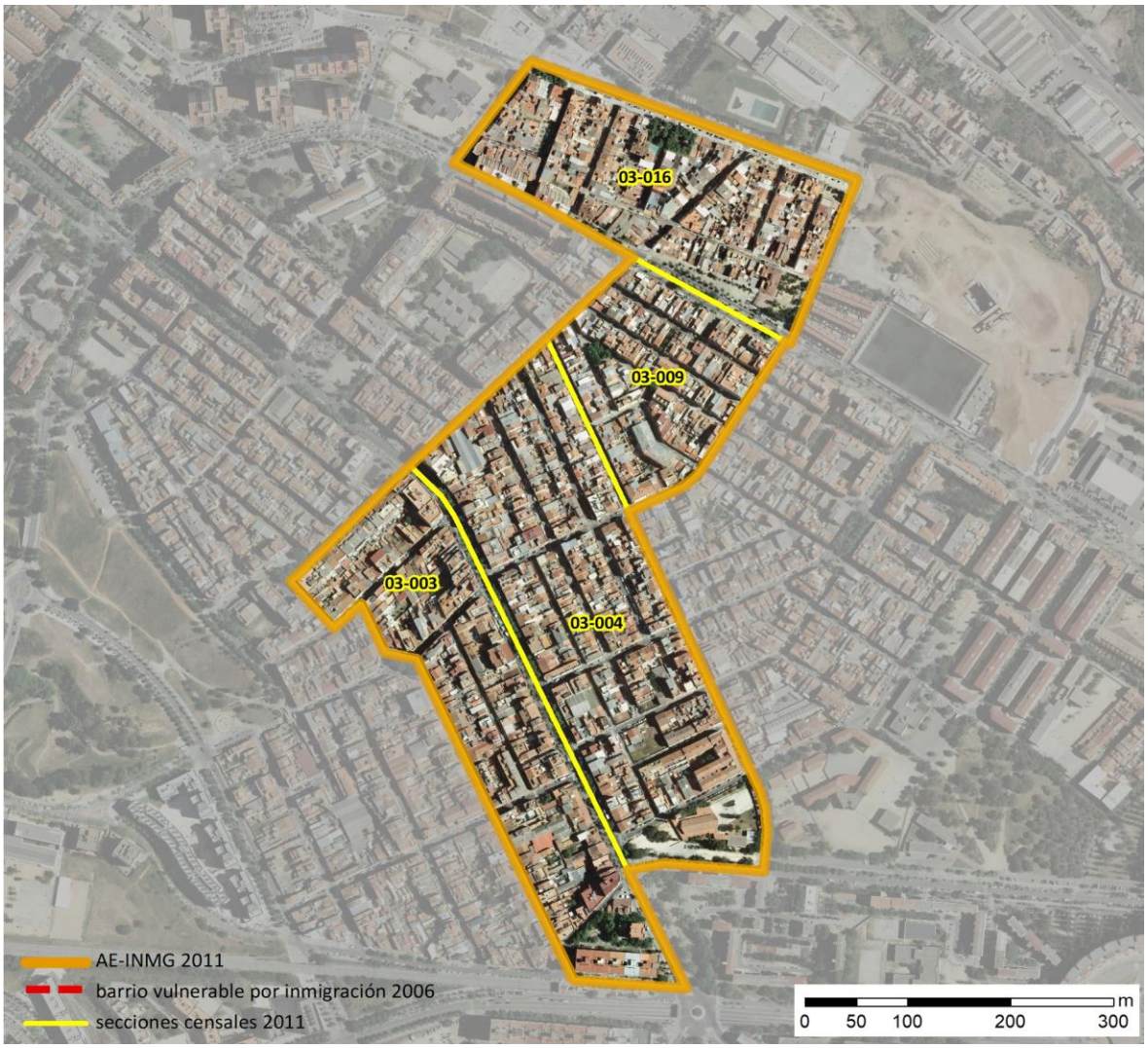

Localización en detalle del AE-INMG

Datos básicos del AE-INMG (1)

Población total	4.505
Población nacida en el extranjero total	1.110
Población nacida en el extranjero (excepto UE-15)	1.040
Densidad población (hab/Km²)	20.396,69
Superficie (ha)	22,09
Nº de secciones censales	4

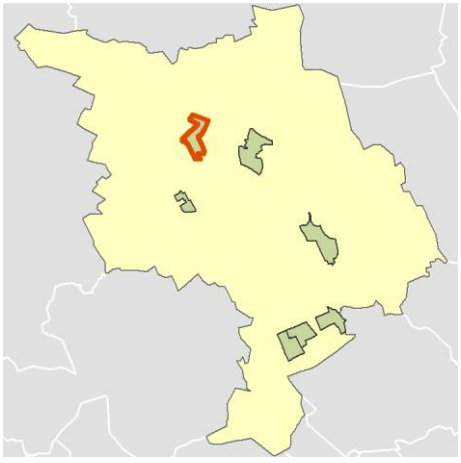

Localización del AE-INMG dentro del término municipal

	Valor del AE-INMG	Valor de referencia (2)
INDICADOR DE INMIGRACIÓN (I-INMG) (3)	**23,09 %**	20,00%

(1) Área Estadística con concentraciones significativas de población inmigrante (AE-INMG)

(2) Valor que se ha tomado como referencia para este estudio

(3) Indicador de Inmigración: (I-INMG): Porcentaje de población nacida en países no pertenecientes a la UE-14, respecto a la población total. Se calcula restando al número total de nacidos en el extranjero, los nacidos en los países de la UE-14: Alemania; Austria; Bélgica; Dinamarca; Finlandia; Francia; Reino Unido; Grecia; Irlanda; Italia; Luxemburgo; Países Bajos; Portugal; y Suecia.

Datos sociodemográficos (Censo 2011)	Sección censal 0818703003		AE-INMG 0818701	
	Valores absolutos	%	Valores absolutos	%
Población total	1.565		4.505	
Población nacida en el extranjero total	485	30,99	1.110	24,64
Población nacida en el extranjero (excepto UE-15)	450	28,75	1.040	23,09

	Sección	AE-INMG	Municipio	Comunidad Autónoma	España
INDICADOR DE INMIGRACIÓN (I-INMG)	28,75	23,09	11,08	13,60	9,99
INDICADORES BÁSICOS DE VULNERABILIDAD URBANA (IBVU) (4)					
IBVU Estudios (5)	15,13	19,26	11,96	10,02	10,92
IBVU Vivienda (6)	0,00	19,22	11,42	7,60	6,99
IBVU Paro (7)	43,17	38,26	27,20	25,75	29,64

(4) Además del Indicador de Inmigración (I-INMG) se ofrecen los valores de los 3 Indicadores Básicos de Vulnerabilidad Urbana (IBVU) para poder analizar la situación de cada sección censal y AE-INMG en relación con los valores de referencia de vulnerabilidad para estos 3 indicadores.

(5) IBVU Estudios: Porcentaje de población analfabeta y sin estudios de 16 años o más, sobre el total de población de 16 años o más. Valor de referencia de vulnerabilidad (2011): 16,38%.

(6) IBVU Vivienda: Porcentaje de viviendas familiares (principales, secundarias, vacías) en edificios en estado en estado ruinoso, malo o deficiente, sobre el total de viviendas familiares (principales, secundarias, vacías). Valor de referencia de vulnerabilidad (2011): 17,50 %.

(7) IBVU Paro: Porcentaje de la población de 16 años o más en situación de paro, respecto al total de población activa de 16 años o más. Valor de referencia de vulnerabilidad (2011): 42,33 %.

Definiciones

ÁREA ESTADÍSTICA CON CONCENTRACIONES SIGNIFICATIVAS DE POBLACIÓN INMIGRANTE (AE-INMG)

Agrupación de secciones censales colindantes y de cierta homogeneidad urbanística, de entre 3.500 y 15.000 habitantes en las que el valor de Indicador de Inmigración (I-INMG) del conjunto supera el valor establecido como referencia (20%).

INDICADOR DE INMIGRACIÓN (I-INMG)

Porcentaje de población nacida en países no pertenecientes a la UE-14, respecto a la población total. Se calcula restando al número total de nacidos en el extranjero, los nacidos en los países de la UE-14: Alemania; Austria; Bélgica; Dinamarca; Finlandia; Francia; Reino Unido; Grecia; Irlanda; Italia; Luxemburgo; Países Bajos; Portugal; y Suecia.

Síntesis Metodológica

El cuerpo de estudio del Catálogo de Barrios Vulnerables de 2011 sigue el criterio establecido en los Catálogos anteriores: centrándose en los municipios mayores de 50.000 habitantes y capitales de provincia. Los trabajos del Catálogo de 2011, siguen la misma metodología que los de 1991, 2001, y 2006, con la única particularidad de que sólo identifican las Áreas Estadísticas Vulnerables, sin realizar el análisis urbanístico detallado que permitía identificar a partir de ellas los Barrios Vulnerables. En el Catálogo de 2011 se han delimitado AE-INMG (Área Estadística con concentraciones significativas de población inmigrante) y AEV (Áreas Estadísticas Vulnerables según los 3 Indicadores Básicos de Vulnerabilidad Urbana: IBVU Estudios, IBVU Vivienda o IBVU Paro). Estas delimitaciones son independientes y pueden superponerse para su análisis en el Visor del Catálogo.

En el caso del Indicador de Inmigración (I-INMG), para el desarrollo del estudio de 2011 se ha partido del análisis de la evolución de los Barrios con concentraciones significativas de población inmigrante identificados previamente en el año 2006, viendo primero si seguían o no cumpliendo esta condición en el año 2011. Posteriormente, se han identificado las nuevas Áreas Estadísticas con concentraciones significativas de población inmigrante (AE-INMG) no coincidentes con Barrios identificados en el Catálogo de 2006, incluyendo también las ciudades que no contaban con Barrios de este tipo en el año 2006.

Una vez identificadas las secciones censales que en 2011 superan los umbrales de referencia del Indicador de Inmigración (I-INMG), se procede a agrupar estas secciones en Áreas Estadísticas con concentraciones significativas de población inmigrante (AE-INMG).

La metodología detallada completa puede consultarse en:

https://apps.fomento.gob.es/BarriosVulnerables/static/adjunto/Sintesis_metodologica_general_catalogo_bbvv.pdf

Datos sociodemográficos (Censo 2011)	Sección censal 0818703004		AE-INMG 0818701	
	Valores absolutos	%	Valores absolutos	%
Población total	905		4.505	
Población nacida en el extranjero total	25	2,76	1.110	24,64
Población nacida en el extranjero (excepto UE-15)	0	0,00	1.040	23,09

	Sección	AE-INMG	Municipio	Comunidad Autónoma	España
INDICADOR DE INMIGRACIÓN (I-INMG)	0,00	23,09	11,08	13,60	9,99
INDICADORES BÁSICOS DE VULNERABILIDAD URBANA (IBVU) (4)					
IBVU Estudios (5)	23,57	19,26	11,96	10,02	10,92
IBVU Vivienda (6)	15,75	19,22	11,42	7,60	6,99
IBVU Paro (7)	32,47	38,26	27,20	25,75	29,64

(4) Además del Indicador de Inmigración (I-INMG) se ofrecen los valores de los 3 Indicadores Básicos de Vulnerabilidad Urbana (IBVU) para poder analizar la situación de cada sección censal y AE-INMG en relación con los valores de referencia de vulnerabilidad para estos 3 indicadores.

(5) IBVU Estudios: Porcentaje de población analfabeta y sin estudios de 16 años o más, sobre el total de población de 16 años o más. Valor de referencia de vulnerabilidad (2011): 16,38%.

(6) IBVU Vivienda: Porcentaje de viviendas familiares (principales, secundarias, vacías) en edificios en estado en estado ruinoso, malo o deficiente, sobre el total de viviendas familiares (principales, secundarias, vacías). Valor de referencia de vulnerabilidad (2011): 17,50 %.

(7) IBVU Paro: Porcentaje de la población de 16 años o más en situación de paro, respecto al total de población activa de 16 años o más. Valor de referencia de vulnerabilidad (2011): 42,33 %.

Definiciones

ÁREA ESTADÍSTICA CON CONCENTRACIONES SIGNIFICATIVAS DE POBLACIÓN INMIGRANTE (AE-INMG)

Agrupación de secciones censales colindantes y de cierta homogeneidad urbanística, de entre 3.500 y 15.000 habitantes en las que el valor de Indicador de Inmigración (I-INMG) del conjunto supera el valor establecido como referencia (20%).

INDICADOR DE INMIGRACIÓN (I-INMG)

Porcentaje de población nacida en países no pertenecientes a la UE-14, respecto a la población total. Se calcula restando al número total de nacidos en el extranjero, los nacidos en los países de la UE-14: Alemania; Austria; Bélgica; Dinamarca; Finlandia; Francia; Reino Unido; Grecia; Irlanda; Italia; Luxemburgo; Países Bajos; Portugal; y Suecia.

Síntesis Metodológica

El cuerpo de estudio del Catálogo de Barrios Vulnerables de 2011 sigue el criterio establecido en los Catálogos anteriores: centrándose en los municipios mayores de 50.000 habitantes y capitales de provincia. Los trabajos del Catálogo de 2011, siguen la misma metodología que los de 1991, 2001, y 2006, con la única particularidad de que sólo identifican las Áreas Estadísticas Vulnerables, sin realizar el análisis urbanístico detallado que permitía identificar a partir de ellas los Barrios Vulnerables. En el Catálogo de 2011 se han delimitado AE-INMG (Área Estadística con concentraciones significativas de población inmigrante) y AEV (Áreas Estadísticas Vulnerables según los 3 Indicadores Básicos de Vulnerabilidad Urbana: IBVU Estudios, IBVU Vivienda o IBVU Paro). Estas delimitaciones son independientes y pueden superponerse para su análisis en el Visor del Catálogo.

En el caso del Indicador de Inmigración (I-INMG), para el desarrollo del estudio de 2011 se ha partido del análisis de la evolución de los Barrios con concentraciones significativas de población inmigrante identificados previamente en el año 2006, viendo primero si seguían o no cumpliendo esta condición en el año 2011. Posteriormente, se han identificado las nuevas Áreas Estadísticas con concentraciones significativas de población inmigrante (AE-INMG) no coincidentes con Barrios identificados en el Catálogo de 2006, incluyendo también las ciudades que no contaban con Barrios de este tipo en el año 2006.

Una vez identificadas las secciones censales que en 2011 superan los umbrales de referencia del Indicador de Inmigración (I-INMG), se procede a agrupar estas secciones en Áreas Estadísticas con concentraciones significativas de población inmigrante (AE-INMG).

La metodología detallada completa puede consultarse en:

https://apps.fomento.gob.es/BarriosVulnerables/static/adjunto/Sintesis_metodologica_general_catalogo_bbvv.pdf

Datos sociodemográficos (Censo 2011)	Sección censal 0818703009		AE-INMG 0818701	
	Valores absolutos	%	Valores absolutos	%
Población total	895		4.505	
Población nacida en el extranjero total	125	13,97	1.110	24,64
Población nacida en el extranjero (excepto UE-15)	115	12,85	1.040	23,09

	Sección	AE-INMG	Municipio	Comunidad Autónoma	España
INDICADOR DE INMIGRACIÓN (I-INMG)	12,85	23,09	11,08	13,60	9,99
INDICADORES BÁSICOS DE VULNERABILIDAD URBANA (IBVU) (4)					
IBVU Estudios (5)	17,12	19,26	11,96	10,02	10,92
IBVU Vivienda (6)	4,49	19,22	11,42	7,60	6,99
IBVU Paro (7)	37,00	38,26	27,20	25,75	29,64

(4) Además del Indicador de Inmigración (I-INMG) se ofrecen los valores de los 3 Indicadores Básicos de Vulnerabilidad Urbana (IBVU) para poder analizar la situación de cada sección censal y AE-INMG en relación con los valores de referencia de vulnerabilidad para estos 3 indicadores.

(5) IBVU Estudios: Porcentaje de población analfabeta y sin estudios de 16 años o más, sobre el total de población de 16 años o más. Valor de referencia de vulnerabilidad (2011): 16,38%.

(6) IBVU Vivienda: Porcentaje de viviendas familiares (principales, secundarias, vacías) en edificios en estado en estado ruinoso, malo o deficiente, sobre el total de viviendas familiares (principales, secundarias, vacías). Valor de referencia de vulnerabilidad (2011): 17,50 %.

(7) IBVU Paro: Porcentaje de la población de 16 años o más en situación de paro, respecto al total de población activa de 16 años o más. Valor de referencia de vulnerabilidad (2011): 42,33 %.

Definiciones

ÁREA ESTADÍSTICA CON CONCENTRACIONES SIGNIFICATIVAS DE POBLACIÓN INMIGRANTE (AE-INMG)

Agrupación de secciones censales colindantes y de cierta homogeneidad urbanística, de entre 3.500 y 15.000 habitantes en las que el valor de Indicador de Inmigración (I-INMG) del conjunto supera el valor establecido como referencia (20%).

INDICADOR DE INMIGRACIÓN (I-INMG)

Porcentaje de población nacida en países no pertenecientes a la UE-14, respecto a la población total. Se calcula restando al número total de nacidos en el extranjero, los nacidos en los países de la UE-14: Alemania; Austria; Bélgica; Dinamarca; Finlandia; Francia; Reino Unido; Grecia; Irlanda; Italia; Luxemburgo; Países Bajos; Portugal; y Suecia.

Síntesis Metodológica

El cuerpo de estudio del Catálogo de Barrios Vulnerables de 2011 sigue el criterio establecido en los Catálogos anteriores: centrándose en los municipios mayores de 50.000 habitantes y capitales de provincia. Los trabajos del Catálogo de 2011, siguen la misma metodología que los de 1991, 2001, y 2006, con la única particularidad de que sólo identifican las Áreas Estadísticas Vulnerables, sin realizar el análisis urbanístico detallado que permitía identificar a partir de ellas los Barrios Vulnerables. En el Catálogo de 2011 se han delimitado AE-INMG (Área Estadística con concentraciones significativas de población inmigrante) y AEV (Áreas Estadísticas Vulnerables según los 3 Indicadores Básicos de Vulnerabilidad Urbana: IBVU Estudios, IBVU Vivienda o IBVU Paro). Estas delimitaciones son independientes y pueden superponerse para su análisis en el Visor del Catálogo.

En el caso del Indicador de Inmigración (I-INMG), para el desarrollo del estudio de 2011 se ha partido del análisis de la evolución de los Barrios con concentraciones significativas de población inmigrante identificados previamente en el año 2006, viendo primero si seguían o no cumpliendo esta condición en el año 2011. Posteriormente, se han identificado las nuevas Áreas Estadísticas con concentraciones significativas de población inmigrante (AE-INMG) no coincidentes con Barrios identificados en el Catálogo de 2006, incluyendo también las ciudades que no contaban con Barrios de este tipo en el año 2006.

Una vez identificadas las secciones censales que en 2011 superan los umbrales de referencia del Indicador de Inmigración (I-INMG), se procede a agrupar estas secciones en Áreas Estadísticas con concentraciones significativas de población inmigrante (AE-INMG).

La metodología detallada completa puede consultarse en:

https://apps.fomento.gob.es/BarriosVulnerables/static/adjunto/Sintesis_metodologica_general_catalogo_bbvv.pdf

Datos sociodemográficos (Censo 2011)	Sección censal 0818703016		AE-INMG 0818701	
	Valores absolutos	%	Valores absolutos	%
Población total	1.140		4.505	
Población nacida en el extranjero total	475	41,67	1.110	24,64
Población nacida en el extranjero (excepto UE-15)	475	41,67	1.040	23,09

	Sección	AE-INMG	Municipio	Comunidad Autónoma	España
INDICADOR DE INMIGRACIÓN (I-INMG)	41,67	23,09	11,08	13,60	9,99
INDICADORES BÁSICOS DE VULNERABILIDAD URBANA (IBVU) (4)					
IBVU Estudios (5)	22,93	19,26	11,96	10,02	10,92
IBVU Vivienda (6)	56,03	19,22	11,42	7,60	6,99
IBVU Paro (7)	35,82	38,26	27,20	25,75	29,64

(4) Además del Indicador de Inmigración (I-INMG) se ofrecen los valores de los 3 Indicadores Básicos de Vulnerabilidad Urbana (IBVU) para poder analizar la situación de cada sección censal y AE-INMG en relación con los valores de referencia de vulnerabilidad para estos 3 indicadores.

(5) IBVU Estudios: Porcentaje de población analfabeta y sin estudios de 16 años o más, sobre el total de población de 16 años o más. Valor de referencia de vulnerabilidad (2011): 16,38%.

(6) IBVU Vivienda: Porcentaje de viviendas familiares (principales, secundarias, vacías) en edificios en estado en estado ruinoso, malo o deficiente, sobre el total de viviendas familiares (principales, secundarias, vacías). Valor de referencia de vulnerabilidad (2011): 17,50 %.

(7) IBVU Paro: Porcentaje de la población de 16 años o más en situación de paro, respecto al total de población activa de 16 años o más. Valor de referencia de vulnerabilidad (2011): 42,33 %.

Definiciones

ÁREA ESTADÍSTICA CON CONCENTRACIONES SIGNIFICATIVAS DE POBLACIÓN INMIGRANTE (AE-INMG)

Agrupación de secciones censales colindantes y de cierta homogeneidad urbanística, de entre 3.500 y 15.000 habitantes en las que el valor de Indicador de Inmigración (I-INMG) del conjunto supera el valor establecido como referencia (20%).

INDICADOR DE INMIGRACIÓN (I-INMG)

Porcentaje de población nacida en países no pertenecientes a la UE-14, respecto a la población total. Se calcula restando al número total de nacidos en el extranjero, los nacidos en los países de la UE-14: Alemania; Austria; Bélgica; Dinamarca; Finlandia; Francia; Reino Unido; Grecia; Irlanda; Italia; Luxemburgo; Países Bajos; Portugal; y Suecia.

Síntesis Metodológica

El cuerpo de estudio del Catálogo de Barrios Vulnerables de 2011 sigue el criterio establecido en los Catálogos anteriores: centrándose en los municipios mayores de 50.000 habitantes y capitales de provincia. Los trabajos del Catálogo de 2011, siguen la misma metodología que los de 1991, 2001, y 2006, con la única particularidad de que sólo identifican las Áreas Estadísticas Vulnerables, sin realizar el análisis urbanístico detallado que permitía identificar a partir de ellas los Barrios Vulnerables. En el Catálogo de 2011 se han delimitado AE-INMG (Área Estadística con concentraciones significativas de población inmigrante) y AEV (Áreas Estadísticas Vulnerables según los 3 Indicadores Básicos de Vulnerabilidad Urbana: IBVU Estudios, IBVU Vivienda o IBVU Paro). Estas delimitaciones son independientes y pueden superponerse para su análisis en el Visor del Catálogo.

En el caso del Indicador de Inmigración (I-INMG), para el desarrollo del estudio de 2011 se ha partido del análisis de la evolución de los Barrios con concentraciones significativas de población inmigrante identificados previamente en el año 2006, viendo primero si seguían o no cumpliendo esta condición en el año 2011. Posteriormente, se han identificado las nuevas Áreas Estadísticas con concentraciones significativas de población inmigrante (AE-INMG) no coincidentes con Barrios identificados en el Catálogo de 2006, incluyendo también las ciudades que no contaban con Barrios de este tipo en el año 2006.

Una vez identificadas las secciones censales que en 2011 superan los umbrales de referencia del Indicador de Inmigración (I-INMG), se procede a agrupar estas secciones en Áreas Estadísticas con concentraciones significativas de población inmigrante (AE-INMG).

La metodología detallada completa puede consultarse en:

https://apps.fomento.gob.es/BarriosVulnerables/static/adjunto/Sintesis_metodologica_general_catalogo_bbvv.pdf

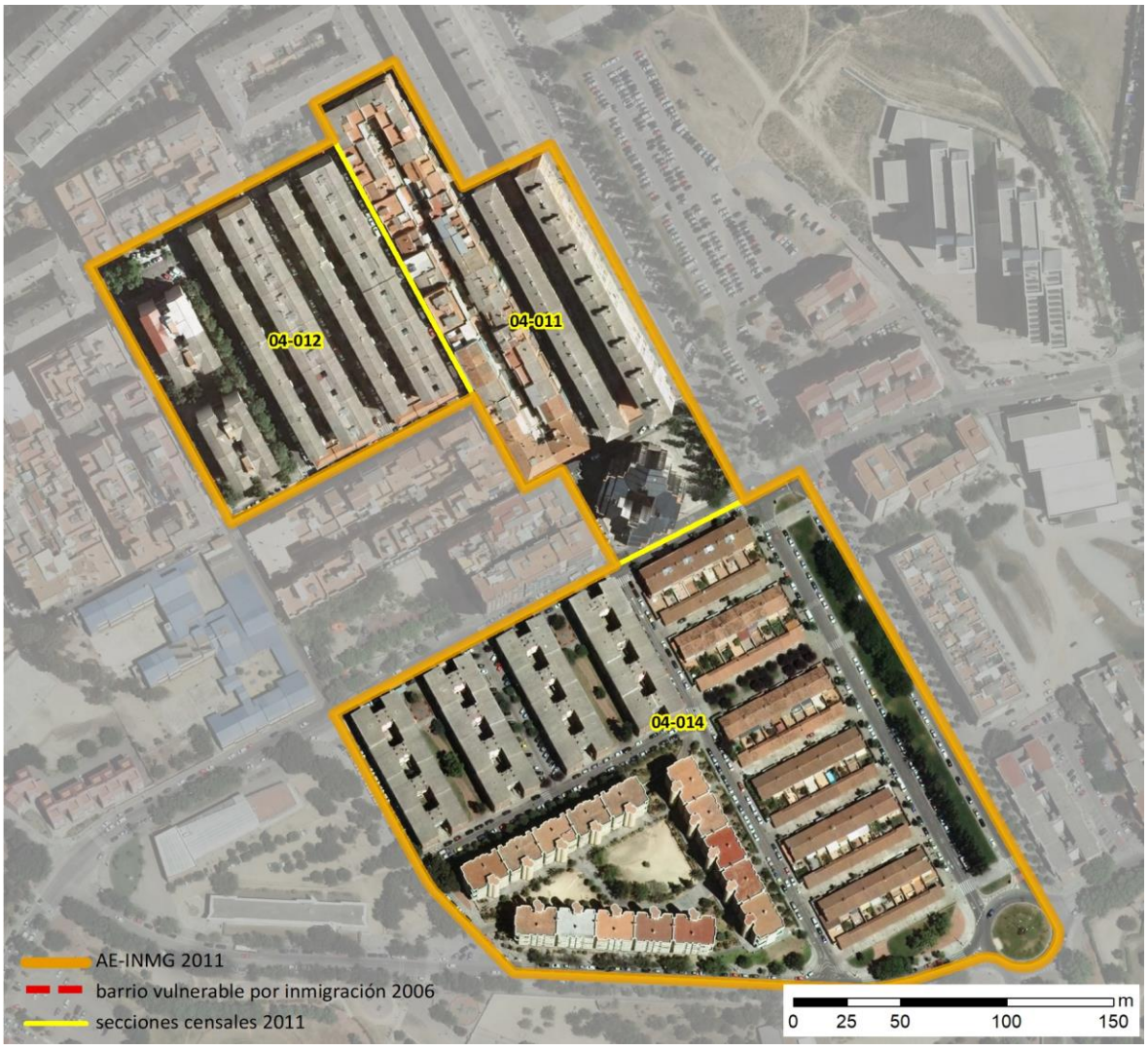

Localización en detalle del AE-INMG

Datos básicos del AE-INMG (1)

Población total	3.505
Población nacida en el extranjero total	795
Población nacida en el extranjero (excepto UE-15)	765
Densidad población (hab/Km²)	39.463,43
Superficie (ha)	8,88
Nº de secciones censales	3

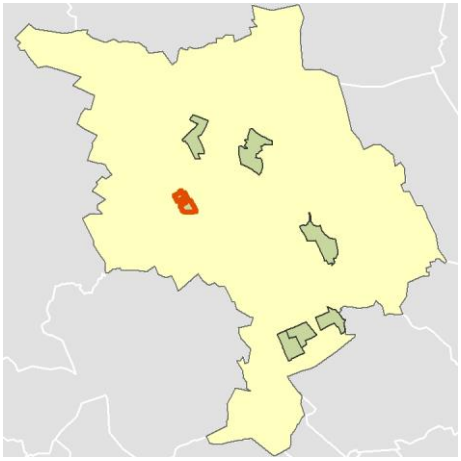

Localización del AE-INMG dentro del término municipal

	Valor del AE-INMG	Valor de referencia (2)
INDICADOR DE INMIGRACIÓN (I-INMG) (3)	**21,83 %**	20,00%

(1) Área Estadística con concentraciones significativas de población inmigrante (AE-INMG)

(2) Valor que se ha tomado como referencia para este estudio

(3) Indicador de Inmigración: (I-INMG): Porcentaje de población nacida en países no pertenecientes a la UE-14, respecto a la población total. Se calcula restando al número total de nacidos en el extranjero, los nacidos en los países de la UE-14: Alemania; Austria; Bélgica; Dinamarca; Finlandia; Francia; Reino Unido; Grecia; Irlanda; Italia; Luxemburgo; Países Bajos; Portugal; y Suecia.

Datos sociodemográficos (Censo 2011)	Sección censal 0818704011 Valores absolutos	%	AE-INMG 0818702 Valores absolutos	%
Población total	965		3.505	
Población nacida en el extranjero total	250	25,91	795	22,68
Población nacida en el extranjero (excepto UE-15)	250	25,91	765	21,83

	Sección	AE-INMG	Municipio	Comunidad Autónoma	España
INDICADOR DE INMIGRACIÓN (I-INMG)	25,91	21,83	11,08	13,60	9,99
INDICADORES BÁSICOS DE VULNERABILIDAD URBANA (IBVU) (4)					
IBVU Estudios (5)	21,57	17,22	11,96	10,02	10,92
IBVU Vivienda (6)	30,59	20,27	11,42	7,60	6,99
IBVU Paro (7)	s.d.	s.d.	27,20	25,75	29,64

(4) Además del Indicador de Inmigración (I-INMG) se ofrecen los valores de los 3 Indicadores Básicos de Vulnerabilidad Urbana (IBVU) para poder analizar la situación de cada sección censal y AE-INMG en relación con los valores de referencia de vulnerabilidad para estos 3 indicadores.

(5) IBVU Estudios: Porcentaje de población analfabeta y sin estudios de 16 años o más, sobre el total de población de 16 años o más. Valor de referencia de vulnerabilidad (2011): 16,38%.

(6) IBVU Vivienda: Porcentaje de viviendas familiares (principales, secundarias, vacías) en edificios en estado en estado ruinoso, malo o deficiente, sobre el total de viviendas familiares (principales, secundarias, vacías). Valor de referencia de vulnerabilidad (2011): 17,50 %.

(7) IBVU Paro: Porcentaje de la población de 16 años o más en situación de paro, respecto al total de población activa de 16 años o más. Valor de referencia de vulnerabilidad (2011): 42,33 %.

Definiciones

ÁREA ESTADÍSTICA CON CONCENTRACIONES SIGNIFICATIVAS DE POBLACIÓN INMIGRANTE (AE-INMG)

Agrupación de secciones censales colindantes y de cierta homogeneidad urbanística, de entre 3.500 y 15.000 habitantes en las que el valor de Indicador de Inmigración (I-INMG) del conjunto supera el valor establecido como referencia (20%).

INDICADOR DE INMIGRACIÓN (I-INMG)

Porcentaje de población nacida en países no pertenecientes a la UE-14, respecto a la población total. Se calcula restando al número total de nacidos en el extranjero, los nacidos en los países de la UE-14: Alemania; Austria; Bélgica; Dinamarca; Finlandia; Francia; Reino Unido; Grecia; Irlanda; Italia; Luxemburgo; Países Bajos; Portugal; y Suecia.

Síntesis Metodológica

El cuerpo de estudio del Catálogo de Barrios Vulnerables de 2011 sigue el criterio establecido en los Catálogos anteriores: centrándose en los municipios mayores de 50.000 habitantes y capitales de provincia. Los trabajos del Catálogo de 2011, siguen la misma metodología que los de 1991, 2001, y 2006, con la única particularidad de que sólo identifican las Áreas Estadísticas Vulnerables, sin realizar el análisis urbanístico detallado que permitía identificar a partir de ellas los Barrios Vulnerables. En el Catálogo de 2011 se han delimitado AE-INMG (Área Estadística con concentraciones significativas de población inmigrante) y AEV (Áreas Estadísticas Vulnerables según los 3 Indicadores Básicos de Vulnerabilidad Urbana: IBVU Estudios, IBVU Vivienda o IBVU Paro). Estas delimitaciones son independientes y pueden superponerse para su análisis en el Visor del Catálogo.

En el caso del Indicador de Inmigración (I-INMG), para el desarrollo del estudio de 2011 se ha partido del análisis de la evolución de los Barrios con concentraciones significativas de población inmigrante identificados previamente en el año 2006, viendo primero si seguían o no cumpliendo esta condición en el año 2011. Posteriormente, se han identificado las nuevas Áreas Estadísticas con concentraciones significativas de población inmigrante (AE-INMG) no coincidentes con Barrios identificados en el Catálogo de 2006, incluyendo también las ciudades que no contaban con Barrios de este tipo en el año 2006.

Una vez identificadas las secciones censales que en 2011 superan los umbrales de referencia del Indicador de Inmigración (I-INMG), se procede a agrupar estas secciones en Áreas Estadísticas con concentraciones significativas de población inmigrante (AE-INMG).

La metodología detallada completa puede consultarse en:

https://apps.fomento.gob.es/BarriosVulnerables/static/adjunto/Sintesis_metodologica_general_catalogo_bbvv.pdf

Datos sociodemográficos (Censo 2011)	Sección censal 0818704012		AE-INMG 0818702	
	Valores absolutos	%	Valores absolutos	%
Población total	1.110		3.505	
Población nacida en el extranjero total	350	31,53	795	22,68
Población nacida en el extranjero (excepto UE-15)	320	28,83	765	21,83

	Sección	AE-INMG	Municipio	Comunidad Autónoma	España
INDICADOR DE INMIGRACIÓN (I-INMG)	28,83	21,83	11,08	13,60	9,99
INDICADORES BÁSICOS DE VULNERABILIDAD URBANA (IBVU) (4)					
IBVU Estudios (5)	16,98	17,22	11,96	10,02	10,92
IBVU Vivienda (6)	35,79	20,27	11,42	7,60	6,99
IBVU Paro (7)	44,44	s.d.	27,20	25,75	29,64

(4) Además del Indicador de Inmigración (I-INMG) se ofrecen los valores de los 3 Indicadores Básicos de Vulnerabilidad Urbana (IBVU) para poder analizar la situación de cada sección censal y AE-INMG en relación con los valores de referencia de vulnerabilidad para estos 3 indicadores.

(5) IBVU Estudios: Porcentaje de población analfabeta y sin estudios de 16 años o más, sobre el total de población de 16 años o más. Valor de referencia de vulnerabilidad (2011): 16,38%.

(6) IBVU Vivienda: Porcentaje de viviendas familiares (principales, secundarias, vacías) en edificios en estado en estado ruinoso, malo o deficiente, sobre el total de viviendas familiares (principales, secundarias, vacías). Valor de referencia de vulnerabilidad (2011): 17,50 %.

(7) IBVU Paro: Porcentaje de la población de 16 años o más en situación de paro, respecto al total de población activa de 16 años o más. Valor de referencia de vulnerabilidad (2011): 42,33 %.

Definiciones

ÁREA ESTADÍSTICA CON CONCENTRACIONES SIGNIFICATIVAS DE POBLACIÓN INMIGRANTE (AE-INMG)

Agrupación de secciones censales colindantes y de cierta homogeneidad urbanística, de entre 3.500 y 15.000 habitantes en las que el valor de Indicador de Inmigración (I-INMG) del conjunto supera el valor establecido como referencia (20%).

INDICADOR DE INMIGRACIÓN (I-INMG)

Porcentaje de población nacida en países no pertenecientes a la UE-14, respecto a la población total. Se calcula restando al número total de nacidos en el extranjero, los nacidos en los países de la UE-14: Alemania; Austria; Bélgica; Dinamarca; Finlandia; Francia; Reino Unido; Grecia; Irlanda; Italia; Luxemburgo; Países Bajos; Portugal; y Suecia.

Síntesis Metodológica

El cuerpo de estudio del Catálogo de Barrios Vulnerables de 2011 sigue el criterio establecido en los Catálogos anteriores: centrándose en los municipios mayores de 50.000 habitantes y capitales de provincia. Los trabajos del Catálogo de 2011, siguen la misma metodología que los de 1991, 2001, y 2006, con la única particularidad de que sólo identifican las Áreas Estadísticas Vulnerables, sin realizar el análisis urbanístico detallado que permitía identificar a partir de ellas los Barrios Vulnerables. En el Catálogo de 2011 se han delimitado AE-INMG (Área Estadística con concentraciones significativas de población inmigrante) y AEV (Áreas Estadísticas Vulnerables según los 3 Indicadores Básicos de Vulnerabilidad Urbana: IBVU Estudios, IBVU Vivienda o IBVU Paro). Estas delimitaciones son independientes y pueden superponerse para su análisis en el Visor del Catálogo.

En el caso del Indicador de Inmigración (I-INMG), para el desarrollo del estudio de 2011 se ha partido del análisis de la evolución de los Barrios con concentraciones significativas de población inmigrante identificados previamente en el año 2006, viendo primero si seguían o no cumpliendo esta condición en el año 2011. Posteriormente, se han identificado las nuevas Áreas Estadísticas con concentraciones significativas de población inmigrante (AE-INMG) no coincidentes con Barrios identificados en el Catálogo de 2006, incluyendo también las ciudades que no contaban con Barrios de este tipo en el año 2006.

Una vez identificadas las secciones censales que en 2011 superan los umbrales de referencia del Indicador de Inmigración (I-INMG), se procede a agrupar estas secciones en Áreas Estadísticas con concentraciones significativas de población inmigrante (AE-INMG).

La metodología detallada completa puede consultarse en:

https://apps.fomento.gob.es/BarriosVulnerables/static/adjunto/Sintesis_metodologica_general_catalogo_bbvv.pdf

Datos sociodemográficos (Censo 2011)	Sección censal 0818704014		AE-INMG 0818702	
	Valores absolutos	%	Valores absolutos	%
Población total	1.430		3.505	
Población nacida en el extranjero total	195	13,64	795	22,68
Población nacida en el extranjero (excepto UE-15)	195	13,64	765	21,83

	Sección	AE-INMG	Municipio	Comunidad Autónoma	España
INDICADOR DE INMIGRACIÓN (I-INMG)	13,64	21,83	11,08	13,60	9,99
INDICADORES BÁSICOS DE VULNERABILIDAD URBANA (IBVU) (4)					
IBVU Estudios (5)	14,53	17,22	11,96	10,02	10,92
IBVU Vivienda (6)	0,00	20,27	11,42	7,60	6,99
IBVU Paro (7)	30,46	s.d.	27,20	25,75	29,64

(4) Además del Indicador de Inmigración (I-INMG) se ofrecen los valores de los 3 Indicadores Básicos de Vulnerabilidad Urbana (IBVU) para poder analizar la situación de cada sección censal y AE-INMG en relación con los valores de referencia de vulnerabilidad para estos 3 indicadores.

(5) IBVU Estudios: Porcentaje de población analfabeta y sin estudios de 16 años o más, sobre el total de población de 16 años o más. Valor de referencia de vulnerabilidad (2011): 16,38%.

(6) IBVU Vivienda: Porcentaje de viviendas familiares (principales, secundarias, vacías) en edificios en estado en estado ruinoso, malo o deficiente, sobre el total de viviendas familiares (principales, secundarias, vacías). Valor de referencia de vulnerabilidad (2011): 17,50 %.

(7) IBVU Paro: Porcentaje de la población de 16 años o más en situación de paro, respecto al total de población activa de 16 años o más. Valor de referencia de vulnerabilidad (2011): 42,33 %.

Definiciones

ÁREA ESTADÍSTICA CON CONCENTRACIONES SIGNIFICATIVAS DE POBLACIÓN INMIGRANTE (AE-INMG)

Agrupación de secciones censales colindantes y de cierta homogeneidad urbanística, de entre 3.500 y 15.000 habitantes en las que el valor de Indicador de Inmigración (I-INMG) del conjunto supera el valor establecido como referencia (20%).

INDICADOR DE INMIGRACIÓN (I-INMG)

Porcentaje de población nacida en países no pertenecientes a la UE-14, respecto a la población total. Se calcula restando al número total de nacidos en el extranjero, los nacidos en los países de la UE-14: Alemania; Austria; Bélgica; Dinamarca; Finlandia; Francia; Reino Unido; Grecia; Irlanda; Italia; Luxemburgo; Países Bajos; Portugal; y Suecia.

Síntesis Metodológica

El cuerpo de estudio del Catálogo de Barrios Vulnerables de 2011 sigue el criterio establecido en los Catálogos anteriores: centrándose en los municipios mayores de 50.000 habitantes y capitales de provincia. Los trabajos del Catálogo de 2011, siguen la misma metodología que los de 1991, 2001, y 2006, con la única particularidad de que sólo identifican las Áreas Estadísticas Vulnerables, sin realizar el análisis urbanístico detallado que permitía identificar a partir de ellas los Barrios Vulnerables. En el Catálogo de 2011 se han delimitado AE-INMG (Área Estadística con concentraciones significativas de población inmigrante) y AEV (Áreas Estadísticas Vulnerables según los 3 Indicadores Básicos de Vulnerabilidad Urbana: IBVU Estudios, IBVU Vivienda o IBVU Paro). Estas delimitaciones son independientes y pueden superponerse para su análisis en el Visor del Catálogo.

En el caso del Indicador de Inmigración (I-INMG), para el desarrollo del estudio de 2011 se ha partido del análisis de la evolución de los Barrios con concentraciones significativas de población inmigrante identificados previamente en el año 2006, viendo primero si seguían o no cumpliendo esta condición en el año 2011. Posteriormente, se han identificado las nuevas Áreas Estadísticas con concentraciones significativas de población inmigrante (AE-INMG) no coincidentes con Barrios identificados en el Catálogo de 2006, incluyendo también las ciudades que no contaban con Barrios de este tipo en el año 2006.

Una vez identificadas las secciones censales que en 2011 superan los umbrales de referencia del Indicador de Inmigración (I-INMG), se procede a agrupar estas secciones en Áreas Estadísticas con concentraciones significativas de población inmigrante (AE-INMG).

La metodología detallada completa puede consultarse en:

https://apps.fomento.gob.es/BarriosVulnerables/static/adjunto/Sintesis_metodologica_general_catalogo_bbvv.pdf

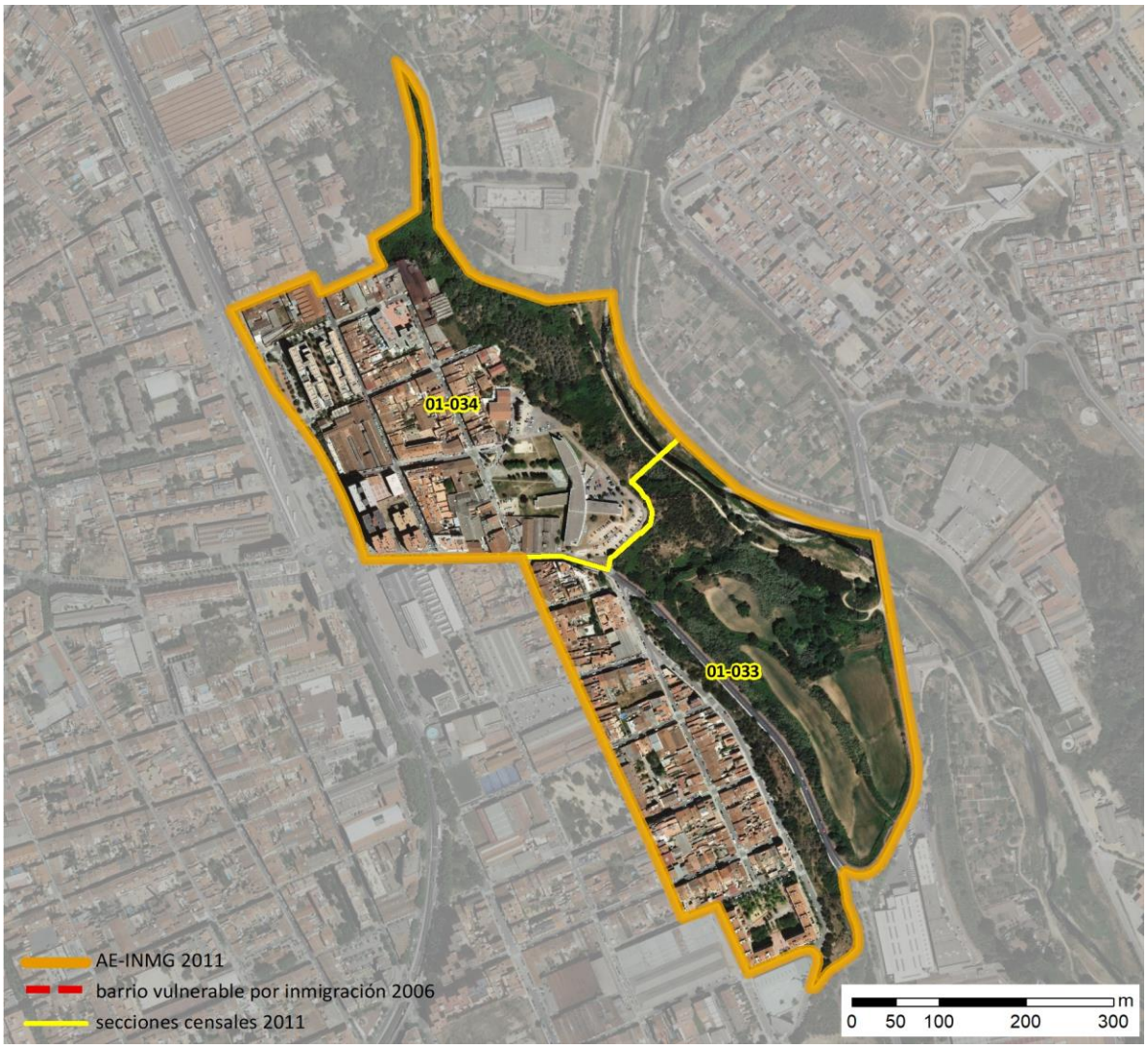

Localización en detalle del AE-INMG

Datos básicos del AE-INMG (1)

Población total	3.740
Población nacida en el extranjero total	985
Población nacida en el extranjero (excepto UE-15)	975
Densidad población (hab/Km²)	12.331,35
Superficie (ha)	30,33
Nº de secciones censales	2

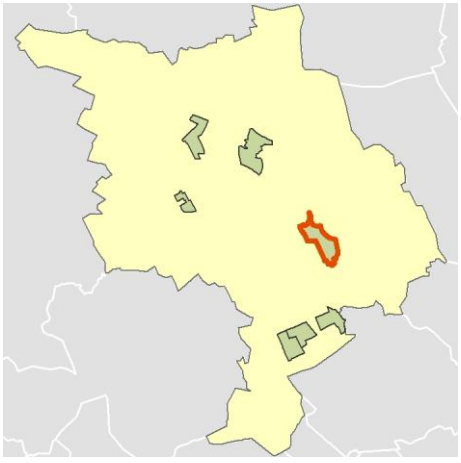

Localización del AE-INMG dentro del término municipal

	Valor del AE-INMG	Valor de referencia (2)
INDICADOR DE INMIGRACIÓN (I-INMG) (3)	**26,07 %**	20,00%

(1) Área Estadística con concentraciones significativas de población inmigrante (AE-INMG)

(2) Valor que se ha tomado como referencia para este estudio

(3) Indicador de Inmigración: (I-INMG): Porcentaje de población nacida en países no pertenecientes a la UE-14, respecto a la población total. Se calcula restando al número total de nacidos en el extranjero, los nacidos en los países de la UE-14: Alemania; Austria; Bélgica; Dinamarca; Finlandia; Francia; Reino Unido; Grecia; Irlanda; Italia; Luxemburgo; Países Bajos; Portugal; y Suecia.

Datos sociodemográficos (Censo 2011)	Sección censal 0818701033		AE-INMG 0818703	
	Valores absolutos	%	Valores absolutos	%
Población total	1.380		3.740	
Población nacida en el extranjero total	300	21,74	985	26,34
Población nacida en el extranjero (excepto UE-15)	290	21,01	975	26,07

	Sección	AE-INMG	Municipio	Comunidad Autónoma	España
INDICADOR DE INMIGRACIÓN (I-INMG)	21,01	26,07	11,08	13,60	9,99
INDICADORES BÁSICOS DE VULNERABILIDAD URBANA (IBVU) (4)					
IBVU Estudios (5)	6,51	10,78	11,96	10,02	10,92
IBVU Vivienda (6)	13,39	6,05	11,42	7,60	6,99
IBVU Paro (7)	15,75	29,23	27,20	25,75	29,64

(4) Además del Indicador de Inmigración (I-INMG) se ofrecen los valores de los 3 Indicadores Básicos de Vulnerabilidad Urbana (IBVU) para poder analizar la situación de cada sección censal y AE-INMG en relación con los valores de referencia de vulnerabilidad para estos 3 indicadores.

(5) IBVU Estudios: Porcentaje de población analfabeta y sin estudios de 16 años o más, sobre el total de población de 16 años o más. Valor de referencia de vulnerabilidad (2011): 16,38%.

(6) IBVU Vivienda: Porcentaje de viviendas familiares (principales, secundarias, vacías) en edificios en estado en estado ruinoso, malo o deficiente, sobre el total de viviendas familiares (principales, secundarias, vacías). Valor de referencia de vulnerabilidad (2011): 17,50 %.

(7) IBVU Paro: Porcentaje de la población de 16 años o más en situación de paro, respecto al total de población activa de 16 años o más. Valor de referencia de vulnerabilidad (2011): 42,33 %.

Definiciones

ÁREA ESTADÍSTICA CON CONCENTRACIONES SIGNIFICATIVAS DE POBLACIÓN INMIGRANTE (AE-INMG)

Agrupación de secciones censales colindantes y de cierta homogeneidad urbanística, de entre 3.500 y 15.000 habitantes en las que el valor de Indicador de Inmigración (I-INMG) del conjunto supera el valor establecido como referencia (20%).

INDICADOR DE INMIGRACIÓN (I-INMG)

Porcentaje de población nacida en países no pertenecientes a la UE-14, respecto a la población total. Se calcula restando al número total de nacidos en el extranjero, los nacidos en los países de la UE-14: Alemania; Austria; Bélgica; Dinamarca; Finlandia; Francia; Reino Unido; Grecia; Irlanda; Italia; Luxemburgo; Países Bajos; Portugal; y Suecia.

Síntesis Metodológica

El cuerpo de estudio del Catálogo de Barrios Vulnerables de 2011 sigue el criterio establecido en los Catálogos anteriores: centrándose en los municipios mayores de 50.000 habitantes y capitales de provincia. Los trabajos del Catálogo de 2011, siguen la misma metodología que los de 1991, 2001, y 2006, con la única particularidad de que sólo identifican las Áreas Estadísticas Vulnerables, sin realizar el análisis urbanístico detallado que permitía identificar a partir de ellas los Barrios Vulnerables. En el Catálogo de 2011 se han delimitado AE-INMG (Área Estadística con concentraciones significativas de población inmigrante) y AEV (Áreas Estadísticas Vulnerables según los 3 Indicadores Básicos de Vulnerabilidad Urbana: IBVU Estudios, IBVU Vivienda o IBVU Paro). Estas delimitaciones son independientes y pueden superponerse para su análisis en el Visor del Catálogo.

En el caso del Indicador de Inmigración (I-INMG), para el desarrollo del estudio de 2011 se ha partido del análisis de la evolución de los Barrios con concentraciones significativas de población inmigrante identificados previamente en el año 2006, viendo primero si seguían o no cumpliendo esta condición en el año 2011. Posteriormente, se han identificado las nuevas Áreas Estadísticas con concentraciones significativas de población inmigrante (AE-INMG) no coincidentes con Barrios identificados en el Catálogo de 2006, incluyendo también las ciudades que no contaban con Barrios de este tipo en el año 2006.

Una vez identificadas las secciones censales que en 2011 superan los umbrales de referencia del Indicador de Inmigración (I-INMG), se procede a agrupar estas secciones en Áreas Estadísticas con concentraciones significativas de población inmigrante (AE-INMG).

La metodología detallada completa puede consultarse en:

https://apps.fomento.gob.es/BarriosVulnerables/static/adjunto/Sintesis_metodologica_general_catalogo_bbvv.pdf

Datos sociodemográficos (Censo 2011)	Sección censal 0818701034		AE-INMG 0818703	
	Valores absolutos	%	Valores absolutos	%
Población total	2.360		3.740	
Población nacida en el extranjero total	685	29,03	985	26,34
Población nacida en el extranjero (excepto UE-15)	685	29,03	975	26,07

	Sección	AE-INMG	Municipio	Comunidad Autónoma	España
INDICADOR DE INMIGRACIÓN (I-INMG)	29,03	26,07	11,08	13,60	9,99
INDICADORES BÁSICOS DE VULNERABILIDAD URBANA (IBVU) (4)					
IBVU Estudios (5)	13,14	10,78	11,96	10,02	10,92
IBVU Vivienda (6)	1,18	6,05	11,42	7,60	6,99
IBVU Paro (7)	36,40	29,23	27,20	25,75	29,64

(4) Además del Indicador de Inmigración (I-INMG) se ofrecen los valores de los 3 Indicadores Básicos de Vulnerabilidad Urbana (IBVU) para poder analizar la situación de cada sección censal y AE-INMG en relación con los valores de referencia de vulnerabilidad para estos 3 indicadores.

(5) IBVU Estudios: Porcentaje de población analfabeta y sin estudios de 16 años o más, sobre el total de población de 16 años o más. Valor de referencia de vulnerabilidad (2011): 16,38%.

(6) IBVU Vivienda: Porcentaje de viviendas familiares (principales, secundarias, vacías) en edificios en estado en estado ruinoso, malo o deficiente, sobre el total de viviendas familiares (principales, secundarias, vacías). Valor de referencia de vulnerabilidad (2011): 17,50 %.

(7) IBVU Paro: Porcentaje de la población de 16 años o más en situación de paro, respecto al total de población activa de 16 años o más. Valor de referencia de vulnerabilidad (2011): 42,33 %.

Definiciones

ÁREA ESTADÍSTICA CON CONCENTRACIONES SIGNIFICATIVAS DE POBLACIÓN INMIGRANTE (AE-INMG)

Agrupación de secciones censales colindantes y de cierta homogeneidad urbanística, de entre 3.500 y 15.000 habitantes en las que el valor de Indicador de Inmigración (I-INMG) del conjunto supera el valor establecido como referencia (20%).

INDICADOR DE INMIGRACIÓN (I-INMG)

Porcentaje de población nacida en países no pertenecientes a la UE-14, respecto a la población total. Se calcula restando al número total de nacidos en el extranjero, los nacidos en los países de la UE-14: Alemania; Austria; Bélgica; Dinamarca; Finlandia; Francia; Reino Unido; Grecia; Irlanda; Italia; Luxemburgo; Países Bajos; Portugal; y Suecia.

Síntesis Metodológica

El cuerpo de estudio del Catálogo de Barrios Vulnerables de 2011 sigue el criterio establecido en los Catálogos anteriores: centrándose en los municipios mayores de 50.000 habitantes y capitales de provincia. Los trabajos del Catálogo de 2011, siguen la misma metodología que los de 1991, 2001, y 2006, con la única particularidad de que sólo identifican las Áreas Estadísticas Vulnerables, sin realizar el análisis urbanístico detallado que permitía identificar a partir de ellas los Barrios Vulnerables. En el Catálogo de 2011 se han delimitado AE-INMG (Área Estadística con concentraciones significativas de población inmigrante) y AEV (Áreas Estadísticas Vulnerables según los 3 Indicadores Básicos de Vulnerabilidad Urbana: IBVU Estudios, IBVU Vivienda o IBVU Paro). Estas delimitaciones son independientes y pueden superponerse para su análisis en el Visor del Catálogo.

En el caso del Indicador de Inmigración (I-INMG), para el desarrollo del estudio de 2011 se ha partido del análisis de la evolución de los Barrios con concentraciones significativas de población inmigrante identificados previamente en el año 2006, viendo primero si seguían o no cumpliendo esta condición en el año 2011. Posteriormente, se han identificado las nuevas Áreas Estadísticas con concentraciones significativas de población inmigrante (AE-INMG) no coincidentes con Barrios identificados en el Catálogo de 2006, incluyendo también las ciudades que no contaban con Barrios de este tipo en el año 2006.

Una vez identificadas las secciones censales que en 2011 superan los umbrales de referencia del Indicador de Inmigración (I-INMG), se procede a agrupar estas secciones en Áreas Estadísticas con concentraciones significativas de población inmigrante (AE-INMG).

La metodología detallada completa puede consultarse en:

https://apps.fomento.gob.es/BarriosVulnerables/static/adjunto/Sintesis_metodologica_general_catalogo_bbvv.pdf

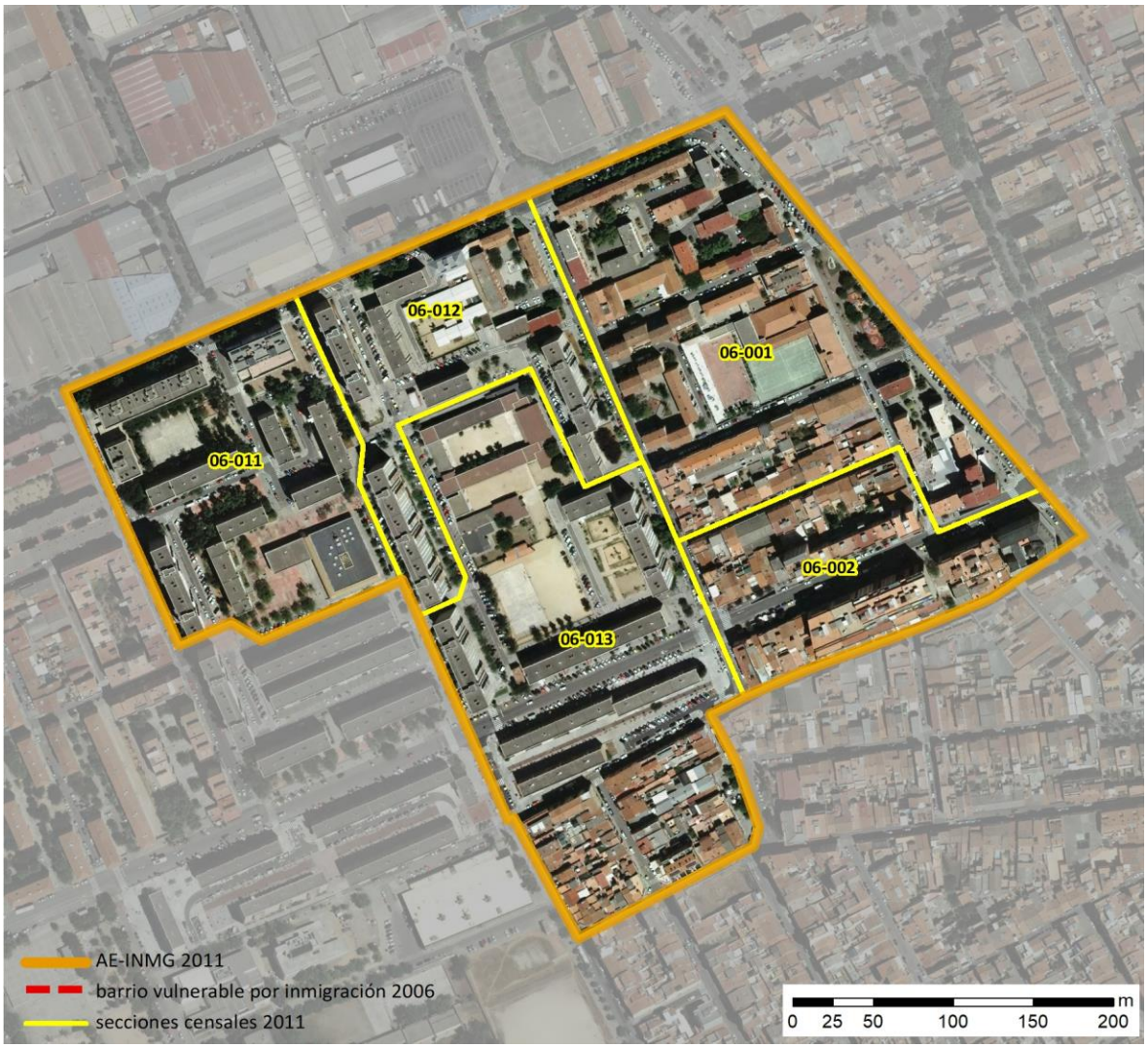

Localización en detalle del AE-INMG

Datos básicos del AE-INMG (1)

Población total	5.330
Población nacida en el extranjero total	2.015
Población nacida en el extranjero (excepto UE-15)	1.965
Densidad población (hab/Km²)	32.730,35
Superficie (ha)	16,28
Nº de secciones censales	5

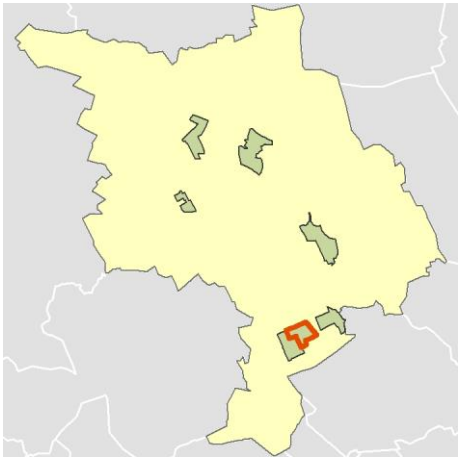

Localización del AE-INMG dentro del término municipal

	Valor del AE-INMG	Valor de referencia (2)
INDICADOR DE INMIGRACIÓN (I-INMG) (3)	**36,87 %**	20,00%

(1) Área Estadística con concentraciones significativas de población inmigrante (AE-INMG)

(2) Valor que se ha tomado como referencia para este estudio

(3) Indicador de Inmigración: (I-INMG): Porcentaje de población nacida en países no pertenecientes a la UE-14, respecto a la población total. Se calcula restando al número total de nacidos en el extranjero, los nacidos en los países de la UE-14: Alemania; Austria; Bélgica; Dinamarca; Finlandia; Francia; Reino Unido; Grecia; Irlanda; Italia; Luxemburgo; Países Bajos; Portugal; y Suecia.

Datos sociodemográficos (Censo 2011)	Sección censal 0818706001		AE-INMG 0818704	
	Valores absolutos	%	Valores absolutos	%
Población total	780		5.330	
Población nacida en el extranjero total	150	19,23	2.015	37,80
Población nacida en el extranjero (excepto UE-15)	120	15,38	1.965	36,87

	Sección	AE-INMG	Municipio	Comunidad Autónoma	España
INDICADOR DE INMIGRACIÓN (I-INMG)	15,38	36,87	11,08	13,60	9,99
INDICADORES BÁSICOS DE VULNERABILIDAD URBANA (IBVU) (4)					
IBVU Estudios (5)	18,18	19,88	11,96	10,02	10,92
IBVU Vivienda (6)	16,49	3,54	11,42	7,60	6,99
IBVU Paro (7)	24,19	33,66	27,20	25,75	29,64

(4) Además del Indicador de Inmigración (I-INMG) se ofrecen los valores de los 3 Indicadores Básicos de Vulnerabilidad Urbana (IBVU) para poder analizar la situación de cada sección censal y AE-INMG en relación con los valores de referencia de vulnerabilidad para estos 3 indicadores.

(5) IBVU Estudios: Porcentaje de población analfabeta y sin estudios de 16 años o más, sobre el total de población de 16 años o más. Valor de referencia de vulnerabilidad (2011): 16,38%.

(6) IBVU Vivienda: Porcentaje de viviendas familiares (principales, secundarias, vacías) en edificios en estado en estado ruinoso, malo o deficiente, sobre el total de viviendas familiares (principales, secundarias, vacías). Valor de referencia de vulnerabilidad (2011): 17,50 %.

(7) IBVU Paro: Porcentaje de la población de 16 años o más en situación de paro, respecto al total de población activa de 16 años o más. Valor de referencia de vulnerabilidad (2011): 42,33 %.

Definiciones

ÁREA ESTADÍSTICA CON CONCENTRACIONES SIGNIFICATIVAS DE POBLACIÓN INMIGRANTE (AE-INMG)

Agrupación de secciones censales colindantes y de cierta homogeneidad urbanística, de entre 3.500 y 15.000 habitantes en las que el valor de Indicador de Inmigración (I-INMG) del conjunto supera el valor establecido como referencia (20%).

INDICADOR DE INMIGRACIÓN (I-INMG)

Porcentaje de población nacida en países no pertenecientes a la UE-14, respecto a la población total. Se calcula restando al número total de nacidos en el extranjero, los nacidos en los países de la UE-14: Alemania; Austria; Bélgica; Dinamarca; Finlandia; Francia; Reino Unido; Grecia; Irlanda; Italia; Luxemburgo; Países Bajos; Portugal; y Suecia.

Síntesis Metodológica

El cuerpo de estudio del Catálogo de Barrios Vulnerables de 2011 sigue el criterio establecido en los Catálogos anteriores: centrándose en los municipios mayores de 50.000 habitantes y capitales de provincia. Los trabajos del Catálogo de 2011, siguen la misma metodología que los de 1991, 2001, y 2006, con la única particularidad de que sólo identifican las Áreas Estadísticas Vulnerables, sin realizar el análisis urbanístico detallado que permitía identificar a partir de ellas los Barrios Vulnerables. En el Catálogo de 2011 se han delimitado AE-INMG (Área Estadística con concentraciones significativas de población inmigrante) y AEV (Áreas Estadísticas Vulnerables según los 3 Indicadores Básicos de Vulnerabilidad Urbana: IBVU Estudios, IBVU Vivienda o IBVU Paro). Estas delimitaciones son independientes y pueden superponerse para su análisis en el Visor del Catálogo.

En el caso del Indicador de Inmigración (I-INMG), para el desarrollo del estudio de 2011 se ha partido del análisis de la evolución de los Barrios con concentraciones significativas de población inmigrante identificados previamente en el año 2006, viendo primero si seguían o no cumpliendo esta condición en el año 2011. Posteriormente, se han identificado las nuevas Áreas Estadísticas con concentraciones significativas de población inmigrante (AE-INMG) no coincidentes con Barrios identificados en el Catálogo de 2006, incluyendo también las ciudades que no contaban con Barrios de este tipo en el año 2006.

Una vez identificadas las secciones censales que en 2011 superan los umbrales de referencia del Indicador de Inmigración (I-INMG), se procede a agrupar estas secciones en Áreas Estadísticas con concentraciones significativas de población inmigrante (AE-INMG).

La metodología detallada completa puede consultarse en:

https://apps.fomento.gob.es/BarriosVulnerables/static/adjunto/Sintesis_metodologica_general_catalogo_bbvv.pdf

Datos sociodemográficos (Censo 2011)	Sección censal 0818706002		AE-INMG 0818704	
	Valores absolutos	%	Valores absolutos	%
Población total	1.890		5.330	
Población nacida en el extranjero total	1.240	65,61	2.015	37,80
Población nacida en el extranjero (excepto UE-15)	1.240	65,61	1.965	36,87

	Sección	AE-INMG	Municipio	Comunidad Autónoma	España
INDICADOR DE INMIGRACIÓN (I-INMG)	65,61	36,87	11,08	13,60	9,99
INDICADORES BÁSICOS DE VULNERABILIDAD URBANA (IBVU) (4)					
IBVU Estudios (5)	6,27	19,88	11,96	10,02	10,92
IBVU Vivienda (6)	0,00	3,54	11,42	7,60	6,99
IBVU Paro (7)	27,01	33,66	27,20	25,75	29,64

(4) Además del Indicador de Inmigración (I-INMG) se ofrecen los valores de los 3 Indicadores Básicos de Vulnerabilidad Urbana (IBVU) para poder analizar la situación de cada sección censal y AE-INMG en relación con los valores de referencia de vulnerabilidad para estos 3 indicadores.

(5) IBVU Estudios: Porcentaje de población analfabeta y sin estudios de 16 años o más, sobre el total de población de 16 años o más. Valor de referencia de vulnerabilidad (2011): 16,38%.

(6) IBVU Vivienda: Porcentaje de viviendas familiares (principales, secundarias, vacías) en edificios en estado en estado ruinoso, malo o deficiente, sobre el total de viviendas familiares (principales, secundarias, vacías). Valor de referencia de vulnerabilidad (2011): 17,50 %.

(7) IBVU Paro: Porcentaje de la población de 16 años o más en situación de paro, respecto al total de población activa de 16 años o más. Valor de referencia de vulnerabilidad (2011): 42,33 %.

Definiciones

ÁREA ESTADÍSTICA CON CONCENTRACIONES SIGNIFICATIVAS DE POBLACIÓN INMIGRANTE (AE-INMG)

Agrupación de secciones censales colindantes y de cierta homogeneidad urbanística, de entre 3.500 y 15.000 habitantes en las que el valor de Indicador de Inmigración (I-INMG) del conjunto supera el valor establecido como referencia (20%).

INDICADOR DE INMIGRACIÓN (I-INMG)

Porcentaje de población nacida en países no pertenecientes a la UE-14, respecto a la población total. Se calcula restando al número total de nacidos en el extranjero, los nacidos en los países de la UE-14: Alemania; Austria; Bélgica; Dinamarca; Finlandia; Francia; Reino Unido; Grecia; Irlanda; Italia; Luxemburgo; Países Bajos; Portugal; y Suecia.

Síntesis Metodológica

El cuerpo de estudio del Catálogo de Barrios Vulnerables de 2011 sigue el criterio establecido en los Catálogos anteriores: centrándose en los municipios mayores de 50.000 habitantes y capitales de provincia. Los trabajos del Catálogo de 2011, siguen la misma metodología que los de 1991, 2001, y 2006, con la única particularidad de que sólo identifican las Áreas Estadísticas Vulnerables, sin realizar el análisis urbanístico detallado que permitía identificar a partir de ellas los Barrios Vulnerables. En el Catálogo de 2011 se han delimitado AE-INMG (Área Estadística con concentraciones significativas de población inmigrante) y AEV (Áreas Estadísticas Vulnerables según los 3 Indicadores Básicos de Vulnerabilidad Urbana: IBVU Estudios, IBVU Vivienda o IBVU Paro). Estas delimitaciones son independientes y pueden superponerse para su análisis en el Visor del Catálogo.

En el caso del Indicador de Inmigración (I-INMG), para el desarrollo del estudio de 2011 se ha partido del análisis de la evolución de los Barrios con concentraciones significativas de población inmigrante identificados previamente en el año 2006, viendo primero si seguían o no cumpliendo esta condición en el año 2011. Posteriormente, se han identificado las nuevas Áreas Estadísticas con concentraciones significativas de población inmigrante (AE-INMG) no coincidentes con Barrios identificados en el Catálogo de 2006, incluyendo también las ciudades que no contaban con Barrios de este tipo en el año 2006.

Una vez identificadas las secciones censales que en 2011 superan los umbrales de referencia del Indicador de Inmigración (I-INMG), se procede a agrupar estas secciones en Áreas Estadísticas con concentraciones significativas de población inmigrante (AE-INMG).

La metodología detallada completa puede consultarse en:

https://apps.fomento.gob.es/BarriosVulnerables/static/adjunto/Sintesis_metodologica_general_catalogo_bbvv.pdf

Datos sociodemográficos (Censo 2011)	Sección censal 0818706011		AE-INMG 0818704	
	Valores absolutos	%	Valores absolutos	%
Población total	1.030		5.330	
Población nacida en el extranjero total	255	24,76	2.015	37,80
Población nacida en el extranjero (excepto UE-15)	255	24,76	1.965	36,87

	Sección	AE-INMG	Municipio	Comunidad Autónoma	España
INDICADOR DE INMIGRACIÓN (I-INMG)	24,76	36,87	11,08	13,60	9,99
INDICADORES BÁSICOS DE VULNERABILIDAD URBANA (IBVU) (4)					
IBVU Estudios (5)	31,14	19,88	11,96	10,02	10,92
IBVU Vivienda (6)	0,00	3,54	11,42	7,60	6,99
IBVU Paro (7)	38,32	33,66	27,20	25,75	29,64

(4) Además del Indicador de Inmigración (I-INMG) se ofrecen los valores de los 3 Indicadores Básicos de Vulnerabilidad Urbana (IBVU) para poder analizar la situación de cada sección censal y AE-INMG en relación con los valores de referencia de vulnerabilidad para estos 3 indicadores.

(5) IBVU Estudios: Porcentaje de población analfabeta y sin estudios de 16 años o más, sobre el total de población de 16 años o más. Valor de referencia de vulnerabilidad (2011): 16,38%.

(6) IBVU Vivienda: Porcentaje de viviendas familiares (principales, secundarias, vacías) en edificios en estado en estado ruinoso, malo o deficiente, sobre el total de viviendas familiares (principales, secundarias, vacías). Valor de referencia de vulnerabilidad (2011): 17,50 %.

(7) IBVU Paro: Porcentaje de la población de 16 años o más en situación de paro, respecto al total de población activa de 16 años o más. Valor de referencia de vulnerabilidad (2011): 42,33 %.

Definiciones

ÁREA ESTADÍSTICA CON CONCENTRACIONES SIGNIFICATIVAS DE POBLACIÓN INMIGRANTE (AE-INMG)

Agrupación de secciones censales colindantes y de cierta homogeneidad urbanística, de entre 3.500 y 15.000 habitantes en las que el valor de Indicador de Inmigración (I-INMG) del conjunto supera el valor establecido como referencia (20%).

INDICADOR DE INMIGRACIÓN (I-INMG)

Porcentaje de población nacida en países no pertenecientes a la UE-14, respecto a la población total. Se calcula restando al número total de nacidos en el extranjero, los nacidos en los países de la UE-14: Alemania; Austria; Bélgica; Dinamarca; Finlandia; Francia; Reino Unido; Grecia; Irlanda; Italia; Luxemburgo; Países Bajos; Portugal; y Suecia.

Síntesis Metodológica

El cuerpo de estudio del Catálogo de Barrios Vulnerables de 2011 sigue el criterio establecido en los Catálogos anteriores: centrándose en los municipios mayores de 50.000 habitantes y capitales de provincia. Los trabajos del Catálogo de 2011, siguen la misma metodología que los de 1991, 2001, y 2006, con la única particularidad de que sólo identifican las Áreas Estadísticas Vulnerables, sin realizar el análisis urbanístico detallado que permitía identificar a partir de ellas los Barrios Vulnerables. En el Catálogo de 2011 se han delimitado AE-INMG (Área Estadística con concentraciones significativas de población inmigrante) y AEV (Áreas Estadísticas Vulnerables según los 3 Indicadores Básicos de Vulnerabilidad Urbana: IBVU Estudios, IBVU Vivienda o IBVU Paro). Estas delimitaciones son independientes y pueden superponerse para su análisis en el Visor del Catálogo.

En el caso del Indicador de Inmigración (I-INMG), para el desarrollo del estudio de 2011 se ha partido del análisis de la evolución de los Barrios con concentraciones significativas de población inmigrante identificados previamente en el año 2006, viendo primero si seguían o no cumpliendo esta condición en el año 2011. Posteriormente, se han identificado las nuevas Áreas Estadísticas con concentraciones significativas de población inmigrante (AE-INMG) no coincidentes con Barrios identificados en el Catálogo de 2006, incluyendo también las ciudades que no contaban con Barrios de este tipo en el año 2006.

Una vez identificadas las secciones censales que en 2011 superan los umbrales de referencia del Indicador de Inmigración (I-INMG), se procede a agrupar estas secciones en Áreas Estadísticas con concentraciones significativas de población inmigrante (AE-INMG).

La metodología detallada completa puede consultarse en:

https://apps.fomento.gob.es/BarriosVulnerables/static/adjunto/Sintesis_metodologica_general_catalogo_bbvv.pdf

Datos sociodemográficos (Censo 2011)	Sección censal 0818706012		AE-INMG 0818704	
	Valores absolutos	%	Valores absolutos	%
Población total	810		5.330	
Población nacida en el extranjero total	230	28,40	2.015	37,80
Población nacida en el extranjero (excepto UE-15)	210	25,93	1.965	36,87

	Sección	AE-INMG	Municipio	Comunidad Autónoma	España
INDICADOR DE INMIGRACIÓN (I-INMG)	25,93	36,87	11,08	13,60	9,99
INDICADORES BÁSICOS DE VULNERABILIDAD URBANA (IBVU) (4)					
IBVU Estudios (5)	26,56	19,88	11,96	10,02	10,92
IBVU Vivienda (6)	0,00	3,54	11,42	7,60	6,99
IBVU Paro (7)	34,21	33,66	27,20	25,75	29,64

(4) Además del Indicador de Inmigración (I-INMG) se ofrecen los valores de los 3 Indicadores Básicos de Vulnerabilidad Urbana (IBVU) para poder analizar la situación de cada sección censal y AE-INMG en relación con los valores de referencia de vulnerabilidad para estos 3 indicadores.

(5) IBVU Estudios: Porcentaje de población analfabeta y sin estudios de 16 años o más, sobre el total de población de 16 años o más. Valor de referencia de vulnerabilidad (2011): 16,38%.

(6) IBVU Vivienda: Porcentaje de viviendas familiares (principales, secundarias, vacías) en edificios en estado en estado ruinoso, malo o deficiente, sobre el total de viviendas familiares (principales, secundarias, vacías). Valor de referencia de vulnerabilidad (2011): 17,50 %.

(7) IBVU Paro: Porcentaje de la población de 16 años o más en situación de paro, respecto al total de población activa de 16 años o más. Valor de referencia de vulnerabilidad (2011): 42,33 %.

Definiciones

ÁREA ESTADÍSTICA CON CONCENTRACIONES SIGNIFICATIVAS DE POBLACIÓN INMIGRANTE (AE-INMG)

Agrupación de secciones censales colindantes y de cierta homogeneidad urbanística, de entre 3.500 y 15.000 habitantes en las que el valor de Indicador de Inmigración (I-INMG) del conjunto supera el valor establecido como referencia (20%).

INDICADOR DE INMIGRACIÓN (I-INMG)

Porcentaje de población nacida en países no pertenecientes a la UE-14, respecto a la población total. Se calcula restando al número total de nacidos en el extranjero, los nacidos en los países de la UE-14: Alemania; Austria; Bélgica; Dinamarca; Finlandia; Francia; Reino Unido; Grecia; Irlanda; Italia; Luxemburgo; Países Bajos; Portugal; y Suecia.

Síntesis Metodológica

El cuerpo de estudio del Catálogo de Barrios Vulnerables de 2011 sigue el criterio establecido en los Catálogos anteriores: centrándose en los municipios mayores de 50.000 habitantes y capitales de provincia. Los trabajos del Catálogo de 2011, siguen la misma metodología que los de 1991, 2001, y 2006, con la única particularidad de que sólo identifican las Áreas Estadísticas Vulnerables, sin realizar el análisis urbanístico detallado que permitía identificar a partir de ellas los Barrios Vulnerables. En el Catálogo de 2011 se han delimitado AE-INMG (Área Estadística con concentraciones significativas de población inmigrante) y AEV (Áreas Estadísticas Vulnerables según los 3 Indicadores Básicos de Vulnerabilidad Urbana: IBVU Estudios, IBVU Vivienda o IBVU Paro). Estas delimitaciones son independientes y pueden superponerse para su análisis en el Visor del Catálogo.

En el caso del Indicador de Inmigración (I-INMG), para el desarrollo del estudio de 2011 se ha partido del análisis de la evolución de los Barrios con concentraciones significativas de población inmigrante identificados previamente en el año 2006, viendo primero si seguían o no cumpliendo esta condición en el año 2011. Posteriormente, se han identificado las nuevas Áreas Estadísticas con concentraciones significativas de población inmigrante (AE-INMG) no coincidentes con Barrios identificados en el Catálogo de 2006, incluyendo también las ciudades que no contaban con Barrios de este tipo en el año 2006.

Una vez identificadas las secciones censales que en 2011 superan los umbrales de referencia del Indicador de Inmigración (I-INMG), se procede a agrupar estas secciones en Áreas Estadísticas con concentraciones significativas de población inmigrante (AE-INMG).

La metodología detallada completa puede consultarse en:

https://apps.fomento.gob.es/BarriosVulnerables/static/adjunto/Sintesis_metodologica_general_catalogo_bbvv.pdf

Datos sociodemográficos (Censo 2011)	Sección censal 0818706013		AE-INMG 0818704	
	Valores absolutos	%	Valores absolutos	%
Población total	820		5.330	
Población nacida en el extranjero total	140	17,07	2.015	37,80
Población nacida en el extranjero (excepto UE-15)	140	17,07	1.965	36,87

	Sección	AE-INMG	Municipio	Comunidad Autónoma	España
INDICADOR DE INMIGRACIÓN (I-INMG)	17,07	36,87	11,08	13,60	9,99
INDICADORES BÁSICOS DE VULNERABILIDAD URBANA (IBVU) (4)					
IBVU Estudios (5)	27,63	19,88	11,96	10,02	10,92
IBVU Vivienda (6)	0,00	3,54	11,42	7,60	6,99
IBVU Paro (7)	46,74	33,66	27,20	25,75	29,64

(4) Además del Indicador de Inmigración (I-INMG) se ofrecen los valores de los 3 Indicadores Básicos de Vulnerabilidad Urbana (IBVU) para poder analizar la situación de cada sección censal y AE-INMG en relación con los valores de referencia de vulnerabilidad para estos 3 indicadores.

(5) IBVU Estudios: Porcentaje de población analfabeta y sin estudios de 16 años o más, sobre el total de población de 16 años o más. Valor de referencia de vulnerabilidad (2011): 16,38%.

(6) IBVU Vivienda: Porcentaje de viviendas familiares (principales, secundarias, vacías) en edificios en estado en estado ruinoso, malo o deficiente, sobre el total de viviendas familiares (principales, secundarias, vacías). Valor de referencia de vulnerabilidad (2011): 17,50 %.

(7) IBVU Paro: Porcentaje de la población de 16 años o más en situación de paro, respecto al total de población activa de 16 años o más. Valor de referencia de vulnerabilidad (2011): 42,33 %.

Definiciones

ÁREA ESTADÍSTICA CON CONCENTRACIONES SIGNIFICATIVAS DE POBLACIÓN INMIGRANTE (AE-INMG)

Agrupación de secciones censales colindantes y de cierta homogeneidad urbanística, de entre 3.500 y 15.000 habitantes en las que el valor de Indicador de Inmigración (I-INMG) del conjunto supera el valor establecido como referencia (20%).

INDICADOR DE INMIGRACIÓN (I-INMG)

Porcentaje de población nacida en países no pertenecientes a la UE-14, respecto a la población total. Se calcula restando al número total de nacidos en el extranjero, los nacidos en los países de la UE-14: Alemania; Austria; Bélgica; Dinamarca; Finlandia; Francia; Reino Unido; Grecia; Irlanda; Italia; Luxemburgo; Países Bajos; Portugal; y Suecia.

Síntesis Metodológica

El cuerpo de estudio del Catálogo de Barrios Vulnerables de 2011 sigue el criterio establecido en los Catálogos anteriores: centrándose en los municipios mayores de 50.000 habitantes y capitales de provincia. Los trabajos del Catálogo de 2011, siguen la misma metodología que los de 1991, 2001, y 2006, con la única particularidad de que sólo identifican las Áreas Estadísticas Vulnerables, sin realizar el análisis urbanístico detallado que permitía identificar a partir de ellas los Barrios Vulnerables. En el Catálogo de 2011 se han delimitado AE-INMG (Área Estadística con concentraciones significativas de población inmigrante) y AEV (Áreas Estadísticas Vulnerables según los 3 Indicadores Básicos de Vulnerabilidad Urbana: IBVU Estudios, IBVU Vivienda o IBVU Paro). Estas delimitaciones son independientes y pueden superponerse para su análisis en el Visor del Catálogo.

En el caso del Indicador de Inmigración (I-INMG), para el desarrollo del estudio de 2011 se ha partido del análisis de la evolución de los Barrios con concentraciones significativas de población inmigrante identificados previamente en el año 2006, viendo primero si seguían o no cumpliendo esta condición en el año 2011. Posteriormente, se han identificado las nuevas Áreas Estadísticas con concentraciones significativas de población inmigrante (AE-INMG) no coincidentes con Barrios identificados en el Catálogo de 2006, incluyendo también las ciudades que no contaban con Barrios de este tipo en el año 2006.

Una vez identificadas las secciones censales que en 2011 superan los umbrales de referencia del Indicador de Inmigración (I-INMG), se procede a agrupar estas secciones en Áreas Estadísticas con concentraciones significativas de población inmigrante (AE-INMG).

La metodología detallada completa puede consultarse en:

https://apps.fomento.gob.es/BarriosVulnerables/static/adjunto/Sintesis_metodologica_general_catalogo_bbvv.pdf

Catálogo de Barrios Vulnerables 2011

Resumen y datos básicos de Barrios de Inmigración 2011

MINISTERIO DE TRANSPORTES, MOVILIDAD Y AGENDA URBANA

UNIVERSIDAD POLITÉCNICA DE MADRID

Comunidad Autónoma **Cataluña**

Municipio 08200 Sant Boi de Llobregat **BBINM 2011**

	BBINM 2011					
	BBINM 2001		AE-INM Nuevas		TOTAL	
	Nº	POB.	Nº	POB.	Nº	POB.
Total Barrios Inmigración	2	19.315			**2**	**19.315**
Población total municipio						**82.666**
% Población en BBINM						**23,4%**
Formas de crecimiento [1]						
Casco histórico						
Ensanche						
Parcelación periférica						
Ciudad jardín						
Promoción pública 40-60						
Promoción 60-75						
Promoción pública 75-90						
Promoción privada 75-90						
Pueblo anexionado						
Media mixta						
Periferia mixta						
Parcelación marginal						
Disperso						
Promociones 1991-2011						
No asignada*			2	19.315	2	19.315
Niveles de inmigración [2]						
B (VR - 4MN)			2	19.315	2	19.315
C (4MN - 8MN)						
D (>8MN)						

BBINM: Barrios con concentraciones significativas de población inmigrante. AE-INM: Áreas Estadísticas con concentraciones significativas de población inmigrante. Nº: número de barrios y áreas estadísticas detectados. POB.: Población residente en barrios o áreas estadísticas.

[1] Morfotipología predominante en los tejidos de los barrios delimitados.

* Para las AE-INM nuevas en 2011 sólo se asignó forma de crecimiento en las ciudades mayores de 300 mil habitantes

[2] Niveles de inmigración. VR: valor de referencia: 20% de población no UE-15. MN: Media nacional en cada año (8,77% en 2006 y 10,34% en 2011 para las ciudades mayores de 50 mil habitantes y capitales de provincia).



GOBIERNO DE ESPAÑA · MINISTERIO DE FOMENTO

UNIVERSIDAD POLITÉCNICA MADRID

MAPA DE ÁREAS ESTADÍSTICAS CON CONCENTRACIONES SIGNIFICATIVAS DE POBLACIÓN INMIGRANTE 2011

08200	Sant Boi de Llobregat

Población total del municipio	82.666
Población en AE-INMG 2011	19.315

Código-Nombre de AE-INMG 2011

0820001	0820001
0820002	0820002

Catálogo de Barrios Vulnerables 2011. Barrios de inmigración

Listado de Barrios y Áreas Estadísticas con concentraciones significativas de población inmigrante e indicadores básicos*

MINISTERIO DE TRANSPORTES, MOVILIDAD Y AGENDA URBANA

POLITÉCNICA

UNIVERSIDAD POLITÉCNICA DE MADRID

Cataluña

08200 Sant Boi de Llobregat

			POBLACIÓN Y VIVIENDAS			INDICADOR	
CODBINM	*DENBINM*	*FORMA DE CRECIMIENTO*	*POBL*	*VIV TOT*	*VIV PPAL*	*IINM*	*NIVEL*
0820001	0820001		13.840	5.270	4.865	21,28	**B**
0820002	0820002		5.475	2.135	2.115	20,91	**B**
TOTAL	**2 Barrios y AE de Inmigración**		**19.315**	**7.405**	**6.980**		

* El Catálogo de 2011 se compone de barrios urbanísticos de 2006 (BBINM) en los que continuaba existiendo un área estadística que superaba el valor de referencia del indicador de 2011, y nuevas áreas estadísticas (AE-INM) sin relación con los barrios delimitados en 2006.

CODBINM: Código de Barrio con concentraciones significativas de población inmigrante (BINM): 8 dígitos: 5 código municipio + 3 código de barrio**.** Código de Área Estadística con concentraciones significativas de población inmigrante (AE-INM): 7 dígitos: 5 código de municipio + 2 código de área.

DENBV: Denominación de BINM 2006 que continúa siendo vulnerable en 2011. Las AE-INM nuevas no tienen denominación, sólo código.

FORMA DE CRECIMIENTO: Morfotipología del tejido predominante en el barrio. Para las AE-INM nuevas en 2011 sólo se asignó forma de crecimiento en las ciudades mayores de 300 mil habitantes.

POBL: Población total según Censo 2011. Sombreados en amarillo los valores <3.500 hab. y en rojo los >15.000 hab.

VIV TOT: Viviendas totales según Censo 2011.

VIV PPAL: Viviendas principales según Censo 2011.

IINM: Indicador de Inmigración. Porcentaje de población extranjera procedente de países no pertenecientes a la UE-15 respecto a la población total. MN: Media nacional: 10,34% en 2011 para las ciudades mayores de 50 mil habitantes y capitales de provincia. VR: Valor de referencia: 20%.

NIVEL: Niveles de inmigración. B (VR - 4MN). C (4MN - 8MN). D (>8MN)**.**

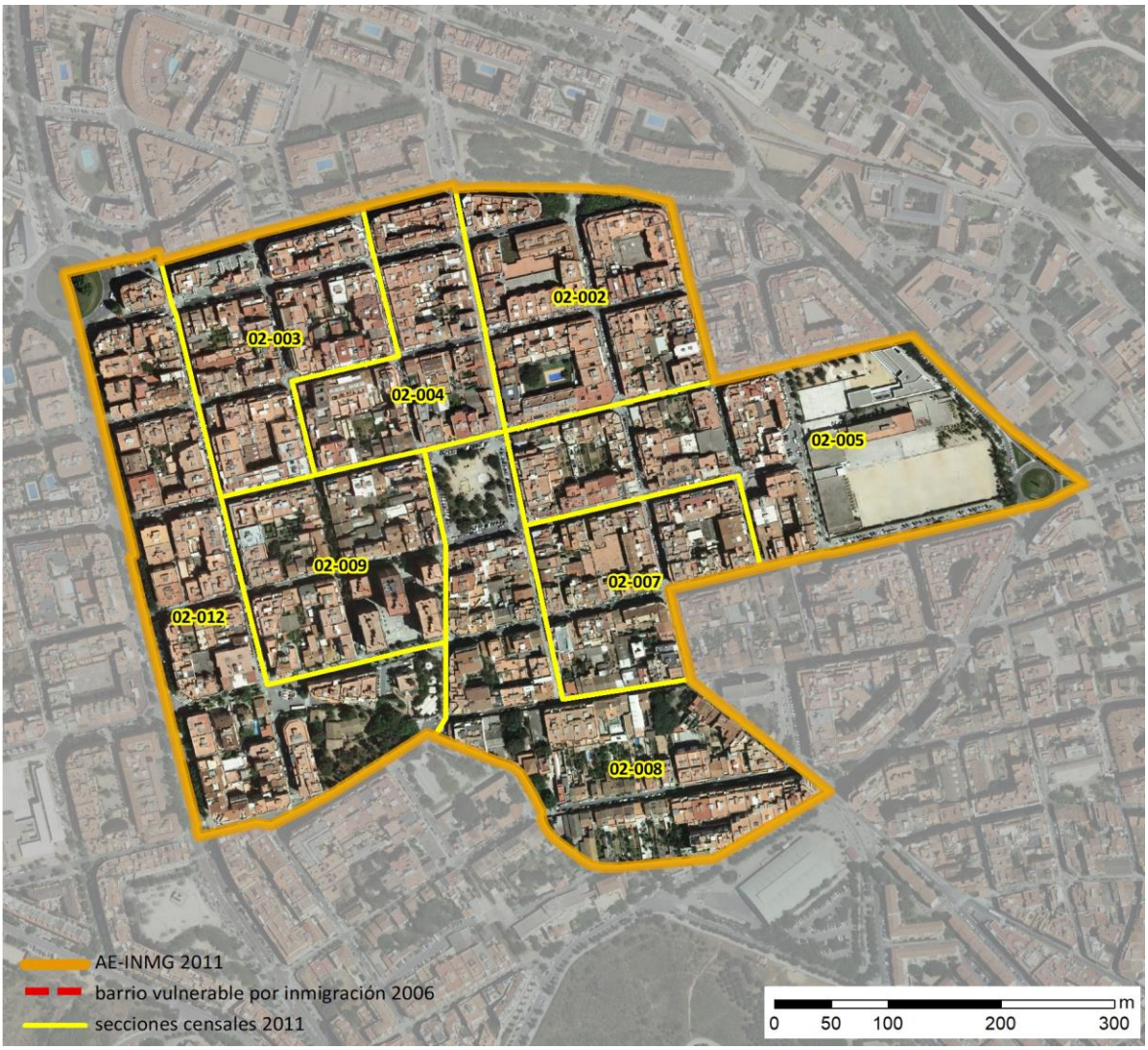

Localización en detalle del AE-INMG

Datos básicos del AE-INMG (1)

Población total	13.840
Población nacida en el extranjero total	3.115
Población nacida en el extranjero (excepto UE-15)	2.945
Densidad población (hab/Km²)	42.524,90
Superficie (ha)	32,55
Nº de secciones censales	8

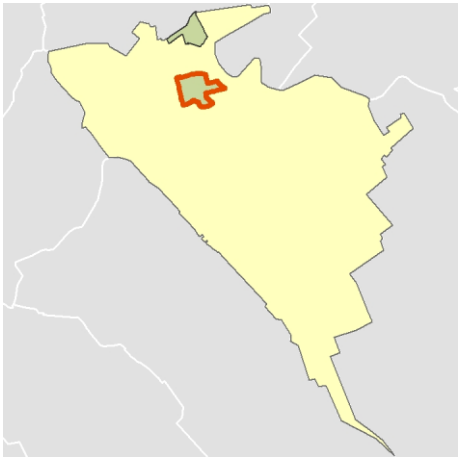

Localización del AE-INMG dentro del término municipal

	Valor del AE-INMG	Valor de referencia (2)
INDICADOR DE INMIGRACIÓN (I-INMG) (3)	**21,28 %**	20,00%

(1) Área Estadística con concentraciones significativas de población inmigrante (AE-INMG)

(2) Valor que se ha tomado como referencia para este estudio

(3) Indicador de Inmigración: (I-INMG): Porcentaje de población nacida en países no pertenecientes a la UE-14, respecto a la población total. Se calcula restando al número total de nacidos en el extranjero, los nacidos en los países de la UE-14: Alemania; Austria; Bélgica; Dinamarca; Finlandia; Francia; Reino Unido; Grecia; Irlanda; Italia; Luxemburgo; Países Bajos; Portugal; y Suecia.

Datos sociodemográficos (Censo 2011)	Sección censal 0820002002		AE-INMG 0820001	
	Valores absolutos	%	Valores absolutos	%
Población total	2.475		13.840	
Población nacida en el extranjero total	730	29,49	3.115	22,51
Población nacida en el extranjero (excepto UE-15)	725	29,29	2.945	21,28

	Sección	AE-INMG	Municipio	Comunidad Autónoma	España
INDICADOR DE INMIGRACIÓN (I-INMG)	29,29	21,28	9,80	13,60	9,99
INDICADORES BÁSICOS DE VULNERABILIDAD URBANA (IBVU) (4)					
IBVU Estudios (5)	10,96	12,99	13,39	10,02	10,92
IBVU Vivienda (6)	0,00	s.d.	7,53	7,60	6,99
IBVU Paro (7)	37,65	29,12	27,01	25,75	29,64

(4) Además del Indicador de Inmigración (I-INMG) se ofrecen los valores de los 3 Indicadores Básicos de Vulnerabilidad Urbana (IBVU) para poder analizar la situación de cada sección censal y AE-INMG en relación con los valores de referencia de vulnerabilidad para estos 3 indicadores.

(5) IBVU Estudios: Porcentaje de población analfabeta y sin estudios de 16 años o más, sobre el total de población de 16 años o más. Valor de referencia de vulnerabilidad (2011): 16,38%.

(6) IBVU Vivienda: Porcentaje de viviendas familiares (principales, secundarias, vacías) en edificios en estado en estado ruinoso, malo o deficiente, sobre el total de viviendas familiares (principales, secundarias, vacías). Valor de referencia de vulnerabilidad (2011): 17,50 %.

(7) IBVU Paro: Porcentaje de la población de 16 años o más en situación de paro, respecto al total de población activa de 16 años o más. Valor de referencia de vulnerabilidad (2011): 42,33 %.

Definiciones

ÁREA ESTADÍSTICA CON CONCENTRACIONES SIGNIFICATIVAS DE POBLACIÓN INMIGRANTE (AE-INMG)

Agrupación de secciones censales colindantes y de cierta homogeneidad urbanística, de entre 3.500 y 15.000 habitantes en las que el valor de Indicador de Inmigración (I-INMG) del conjunto supera el valor establecido como referencia (20%).

INDICADOR DE INMIGRACIÓN (I-INMG)

Porcentaje de población nacida en países no pertenecientes a la UE-14, respecto a la población total. Se calcula restando al número total de nacidos en el extranjero, los nacidos en los países de la UE-14: Alemania; Austria; Bélgica; Dinamarca; Finlandia; Francia; Reino Unido; Grecia; Irlanda; Italia; Luxemburgo; Países Bajos; Portugal; y Suecia.

Síntesis Metodológica

El cuerpo de estudio del Catálogo de Barrios Vulnerables de 2011 sigue el criterio establecido en los Catálogos anteriores: centrándose en los municipios mayores de 50.000 habitantes y capitales de provincia. Los trabajos del Catálogo de 2011, siguen la misma metodología que los de 1991, 2001, y 2006, con la única particularidad de que sólo identifican las Áreas Estadísticas Vulnerables, sin realizar el análisis urbanístico detallado que permitía identificar a partir de ellas los Barrios Vulnerables. En el Catálogo de 2011 se han delimitado AE-INMG (Área Estadística con concentraciones significativas de población inmigrante) y AEV (Áreas Estadísticas Vulnerables según los 3 Indicadores Básicos de Vulnerabilidad Urbana: IBVU Estudios, IBVU Vivienda o IBVU Paro). Estas delimitaciones son independientes y pueden superponerse para su análisis en el Visor del Catálogo.

En el caso del Indicador de Inmigración (I-INMG), para el desarrollo del estudio de 2011 se ha partido del análisis de la evolución de los Barrios con concentraciones significativas de población inmigrante identificados previamente en el año 2006, viendo primero si seguían o no cumpliendo esta condición en el año 2011. Posteriormente, se han identificado las nuevas Áreas Estadísticas con concentraciones significativas de población inmigrante (AE-INMG) no coincidentes con Barrios identificados en el Catálogo de 2006, incluyendo también las ciudades que no contaban con Barrios de este tipo en el año 2006.

Una vez identificadas las secciones censales que en 2011 superan los umbrales de referencia del Indicador de Inmigración (I-INMG), se procede a agrupar estas secciones en Áreas Estadísticas con concentraciones significativas de población inmigrante (AE-INMG).

La metodología detallada completa puede consultarse en:

https://apps.fomento.gob.es/BarriosVulnerables/static/adjunto/Sintesis_metodologica_general_catalogo_bbvv.pdf

Datos sociodemográficos (Censo 2011)	Sección censal 0820002003		AE-INMG 0820001	
	Valores absolutos	%	Valores absolutos	%
Población total	1.695		13.840	
Población nacida en el extranjero total	360	21,24	3.115	22,51
Población nacida en el extranjero (excepto UE-15)	360	21,24	2.945	21,28

	Sección	AE-INMG	Municipio	Comunidad Autónoma	España
INDICADOR DE INMIGRACIÓN (I-INMG)	21,24	21,28	9,80	13,60	9,99
INDICADORES BÁSICOS DE VULNERABILIDAD URBANA (IBVU) (4)					
IBVU Estudios (5)	16,22	12,99	13,39	10,02	10,92
IBVU Vivienda (6)	0,00	s.d.	7,53	7,60	6,99
IBVU Paro (7)	33,84	29,12	27,01	25,75	29,64

(4) Además del Indicador de Inmigración (I-INMG) se ofrecen los valores de los 3 Indicadores Básicos de Vulnerabilidad Urbana (IBVU) para poder analizar la situación de cada sección censal y AE-INMG en relación con los valores de referencia de vulnerabilidad para estos 3 indicadores.

(5) IBVU Estudios: Porcentaje de población analfabeta y sin estudios de 16 años o más, sobre el total de población de 16 años o más. Valor de referencia de vulnerabilidad (2011): 16,38%.

(6) IBVU Vivienda: Porcentaje de viviendas familiares (principales, secundarias, vacías) en edificios en estado en estado ruinoso, malo o deficiente, sobre el total de viviendas familiares (principales, secundarias, vacías). Valor de referencia de vulnerabilidad (2011): 17,50 %.

(7) IBVU Paro: Porcentaje de la población de 16 años o más en situación de paro, respecto al total de población activa de 16 años o más. Valor de referencia de vulnerabilidad (2011): 42,33 %.

Definiciones

ÁREA ESTADÍSTICA CON CONCENTRACIONES SIGNIFICATIVAS DE POBLACIÓN INMIGRANTE (AE-INMG)

Agrupación de secciones censales colindantes y de cierta homogeneidad urbanística, de entre 3.500 y 15.000 habitantes en las que el valor de Indicador de Inmigración (I-INMG) del conjunto supera el valor establecido como referencia (20%).

INDICADOR DE INMIGRACIÓN (I-INMG)

Porcentaje de población nacida en países no pertenecientes a la UE-14, respecto a la población total. Se calcula restando al número total de nacidos en el extranjero, los nacidos en los países de la UE-14: Alemania; Austria; Bélgica; Dinamarca; Finlandia; Francia; Reino Unido; Grecia; Irlanda; Italia; Luxemburgo; Países Bajos; Portugal; y Suecia.

Síntesis Metodológica

El cuerpo de estudio del Catálogo de Barrios Vulnerables de 2011 sigue el criterio establecido en los Catálogos anteriores: centrándose en los municipios mayores de 50.000 habitantes y capitales de provincia. Los trabajos del Catálogo de 2011, siguen la misma metodología que los de 1991, 2001, y 2006, con la única particularidad de que sólo identifican las Áreas Estadísticas Vulnerables, sin realizar el análisis urbanístico detallado que permitía identificar a partir de ellas los Barrios Vulnerables. En el Catálogo de 2011 se han delimitado AE-INMG (Área Estadística con concentraciones significativas de población inmigrante) y AEV (Áreas Estadísticas Vulnerables según los 3 Indicadores Básicos de Vulnerabilidad Urbana: IBVU Estudios, IBVU Vivienda o IBVU Paro). Estas delimitaciones son independientes y pueden superponerse para su análisis en el Visor del Catálogo.

En el caso del Indicador de Inmigración (I-INMG), para el desarrollo del estudio de 2011 se ha partido del análisis de la evolución de los Barrios con concentraciones significativas de población inmigrante identificados previamente en el año 2006, viendo primero si seguían o no cumpliendo esta condición en el año 2011. Posteriormente, se han identificado las nuevas Áreas Estadísticas con concentraciones significativas de población inmigrante (AE-INMG) no coincidentes con Barrios identificados en el Catálogo de 2006, incluyendo también las ciudades que no contaban con Barrios de este tipo en el año 2006.

Una vez identificadas las secciones censales que en 2011 superan los umbrales de referencia del Indicador de Inmigración (I-INMG), se procede a agrupar estas secciones en Áreas Estadísticas con concentraciones significativas de población inmigrante (AE-INMG).

La metodología detallada completa puede consultarse en:

https://apps.fomento.gob.es/BarriosVulnerables/static/adjunto/Sintesis_metodologica_general_catalogo_bbvv.pdf

Datos sociodemográficos (Censo 2011)	Sección censal 0820002004		AE-INMG 0820001	
	Valores absolutos	%	Valores absolutos	%
Población total	875		13.840	
Población nacida en el extranjero total	15	1,71	3.115	22,51
Población nacida en el extranjero (excepto UE-15)	0	0,00	2.945	21,28

	Sección	AE-INMG	Municipio	Comunidad Autónoma	España
INDICADOR DE INMIGRACIÓN (I-INMG)	0,00	21,28	9,80	13,60	9,99
INDICADORES BÁSICOS DE VULNERABILIDAD URBANA (IBVU) (4)					
IBVU Estudios (5)	6,67	12,99	13,39	10,02	10,92
IBVU Vivienda (6)	0,00	s.d.	7,53	7,60	6,99
IBVU Paro (7)	37,37	29,12	27,01	25,75	29,64

(4) Además del Indicador de Inmigración (I-INMG) se ofrecen los valores de los 3 Indicadores Básicos de Vulnerabilidad Urbana (IBVU) para poder analizar la situación de cada sección censal y AE-INMG en relación con los valores de referencia de vulnerabilidad para estos 3 indicadores.

(5) IBVU Estudios: Porcentaje de población analfabeta y sin estudios de 16 años o más, sobre el total de población de 16 años o más. Valor de referencia de vulnerabilidad (2011): 16,38%.

(6) IBVU Vivienda: Porcentaje de viviendas familiares (principales, secundarias, vacías) en edificios en estado en estado ruinoso, malo o deficiente, sobre el total de viviendas familiares (principales, secundarias, vacías). Valor de referencia de vulnerabilidad (2011): 17,50 %.

(7) IBVU Paro: Porcentaje de la población de 16 años o más en situación de paro, respecto al total de población activa de 16 años o más. Valor de referencia de vulnerabilidad (2011): 42,33 %.

Definiciones

ÁREA ESTADÍSTICA CON CONCENTRACIONES SIGNIFICATIVAS DE POBLACIÓN INMIGRANTE (AE-INMG)

Agrupación de secciones censales colindantes y de cierta homogeneidad urbanística, de entre 3.500 y 15.000 habitantes en las que el valor de Indicador de Inmigración (I-INMG) del conjunto supera el valor establecido como referencia (20%).

INDICADOR DE INMIGRACIÓN (I-INMG)

Porcentaje de población nacida en países no pertenecientes a la UE-14, respecto a la población total. Se calcula restando al número total de nacidos en el extranjero, los nacidos en los países de la UE-14: Alemania; Austria; Bélgica; Dinamarca; Finlandia; Francia; Reino Unido; Grecia; Irlanda; Italia; Luxemburgo; Países Bajos; Portugal; y Suecia.

Síntesis Metodológica

El cuerpo de estudio del Catálogo de Barrios Vulnerables de 2011 sigue el criterio establecido en los Catálogos anteriores: centrándose en los municipios mayores de 50.000 habitantes y capitales de provincia. Los trabajos del Catálogo de 2011, siguen la misma metodología que los de 1991, 2001, y 2006, con la única particularidad de que sólo identifican las Áreas Estadísticas Vulnerables, sin realizar el análisis urbanístico detallado que permitía identificar a partir de ellas los Barrios Vulnerables. En el Catálogo de 2011 se han delimitado AE-INMG (Área Estadística con concentraciones significativas de población inmigrante) y AEV (Áreas Estadísticas Vulnerables según los 3 Indicadores Básicos de Vulnerabilidad Urbana: IBVU Estudios, IBVU Vivienda o IBVU Paro). Estas delimitaciones son independientes y pueden superponerse para su análisis en el Visor del Catálogo.

En el caso del Indicador de Inmigración (I-INMG), para el desarrollo del estudio de 2011 se ha partido del análisis de la evolución de los Barrios con concentraciones significativas de población inmigrante identificados previamente en el año 2006, viendo primero si seguían o no cumpliendo esta condición en el año 2011. Posteriormente, se han identificado las nuevas Áreas Estadísticas con concentraciones significativas de población inmigrante (AE-INMG) no coincidentes con Barrios identificados en el Catálogo de 2006, incluyendo también las ciudades que no contaban con Barrios de este tipo en el año 2006.

Una vez identificadas las secciones censales que en 2011 superan los umbrales de referencia del Indicador de Inmigración (I-INMG), se procede a agrupar estas secciones en Áreas Estadísticas con concentraciones significativas de población inmigrante (AE-INMG).

La metodología detallada completa puede consultarse en:

https://apps.fomento.gob.es/BarriosVulnerables/static/adjunto/Sintesis_metodologica_general_catalogo_bbvv.pdf

Datos sociodemográficos (Censo 2011)	Sección censal 0820002005		AE-INMG 0820001	
	Valores absolutos	%	Valores absolutos	%
Población total	1.455		13.840	
Población nacida en el extranjero total	250	17,18	3.115	22,51
Población nacida en el extranjero (excepto UE-15)	250	17,18	2.945	21,28

	Sección	AE-INMG	Municipio	Comunidad Autónoma	España
INDICADOR DE INMIGRACIÓN (I-INMG)	17,18	21,28	9,80	13,60	9,99
INDICADORES BÁSICOS DE VULNERABILIDAD URBANA (IBVU) (4)					
IBVU Estudios (5)	18,34	12,99	13,39	10,02	10,92
IBVU Vivienda (6)	0,00	s.d.	7,53	7,60	6,99
IBVU Paro (7)	23,81	29,12	27,01	25,75	29,64

(4) Además del Indicador de Inmigración (I-INMG) se ofrecen los valores de los 3 Indicadores Básicos de Vulnerabilidad Urbana (IBVU) para poder analizar la situación de cada sección censal y AE-INMG en relación con los valores de referencia de vulnerabilidad para estos 3 indicadores.

(5) IBVU Estudios: Porcentaje de población analfabeta y sin estudios de 16 años o más, sobre el total de población de 16 años o más. Valor de referencia de vulnerabilidad (2011): 16,38%.

(6) IBVU Vivienda: Porcentaje de viviendas familiares (principales, secundarias, vacías) en edificios en estado en estado ruinoso, malo o deficiente, sobre el total de viviendas familiares (principales, secundarias, vacías). Valor de referencia de vulnerabilidad (2011): 17,50 %.

(7) IBVU Paro: Porcentaje de la población de 16 años o más en situación de paro, respecto al total de población activa de 16 años o más. Valor de referencia de vulnerabilidad (2011): 42,33 %.

Definiciones

ÁREA ESTADÍSTICA CON CONCENTRACIONES SIGNIFICATIVAS DE POBLACIÓN INMIGRANTE (AE-INMG)

Agrupación de secciones censales colindantes y de cierta homogeneidad urbanística, de entre 3.500 y 15.000 habitantes en las que el valor de Indicador de Inmigración (I-INMG) del conjunto supera el valor establecido como referencia (20%).

INDICADOR DE INMIGRACIÓN (I-INMG)

Porcentaje de población nacida en países no pertenecientes a la UE-14, respecto a la población total. Se calcula restando al número total de nacidos en el extranjero, los nacidos en los países de la UE-14: Alemania; Austria; Bélgica; Dinamarca; Finlandia; Francia; Reino Unido; Grecia; Irlanda; Italia; Luxemburgo; Países Bajos; Portugal; y Suecia.

Síntesis Metodológica

El cuerpo de estudio del Catálogo de Barrios Vulnerables de 2011 sigue el criterio establecido en los Catálogos anteriores: centrándose en los municipios mayores de 50.000 habitantes y capitales de provincia. Los trabajos del Catálogo de 2011, siguen la misma metodología que los de 1991, 2001, y 2006, con la única particularidad de que sólo identifican las Áreas Estadísticas Vulnerables, sin realizar el análisis urbanístico detallado que permitía identificar a partir de ellas los Barrios Vulnerables. En el Catálogo de 2011 se han delimitado AE-INMG (Área Estadística con concentraciones significativas de población inmigrante) y AEV (Áreas Estadísticas Vulnerables según los 3 Indicadores Básicos de Vulnerabilidad Urbana: IBVU Estudios, IBVU Vivienda o IBVU Paro). Estas delimitaciones son independientes y pueden superponerse para su análisis en el Visor del Catálogo.

En el caso del Indicador de Inmigración (I-INMG), para el desarrollo del estudio de 2011 se ha partido del análisis de la evolución de los Barrios con concentraciones significativas de población inmigrante identificados previamente en el año 2006, viendo primero si seguían o no cumpliendo esta condición en el año 2011. Posteriormente, se han identificado las nuevas Áreas Estadísticas con concentraciones significativas de población inmigrante (AE-INMG) no coincidentes con Barrios identificados en el Catálogo de 2006, incluyendo también las ciudades que no contaban con Barrios de este tipo en el año 2006.

Una vez identificadas las secciones censales que en 2011 superan los umbrales de referencia del Indicador de Inmigración (I-INMG), se procede a agrupar estas secciones en Áreas Estadísticas con concentraciones significativas de población inmigrante (AE-INMG).

La metodología detallada completa puede consultarse en:

https://apps.fomento.gob.es/BarriosVulnerables/static/adjunto/Sintesis_metodologica_general_catalogo_bbvv.pdf

Datos sociodemográficos (Censo 2011)	Sección censal 0820002007 Valores absolutos	%	AE-INMG 0820001 Valores absolutos	%
Población total	1.280		13.840	
Población nacida en el extranjero total	615	48,05	3.115	22,51
Población nacida en el extranjero (excepto UE-15)	595	46,48	2.945	21,28

	Sección	AE-INMG	Municipio	Comunidad Autónoma	España
INDICADOR DE INMIGRACIÓN (I-INMG)	46,48	21,28	9,80	13,60	9,99
INDICADORES BÁSICOS DE VULNERABILIDAD URBANA (IBVU) (4)					
IBVU Estudios (5)	26,18	12,99	13,39	10,02	10,92
IBVU Vivienda (6)	10,47	s.d.	7,53	7,60	6,99
IBVU Paro (7)	30,08	29,12	27,01	25,75	29,64

(4) Además del Indicador de Inmigración (I-INMG) se ofrecen los valores de los 3 Indicadores Básicos de Vulnerabilidad Urbana (IBVU) para poder analizar la situación de cada sección censal y AE-INMG en relación con los valores de referencia de vulnerabilidad para estos 3 indicadores.

(5) IBVU Estudios: Porcentaje de población analfabeta y sin estudios de 16 años o más, sobre el total de población de 16 años o más. Valor de referencia de vulnerabilidad (2011): 16,38%.

(6) IBVU Vivienda: Porcentaje de viviendas familiares (principales, secundarias, vacías) en edificios en estado en estado ruinoso, malo o deficiente, sobre el total de viviendas familiares (principales, secundarias, vacías). Valor de referencia de vulnerabilidad (2011): 17,50 %.

(7) IBVU Paro: Porcentaje de la población de 16 años o más en situación de paro, respecto al total de población activa de 16 años o más. Valor de referencia de vulnerabilidad (2011): 42,33 %.

Definiciones

ÁREA ESTADÍSTICA CON CONCENTRACIONES SIGNIFICATIVAS DE POBLACIÓN INMIGRANTE (AE-INMG)

Agrupación de secciones censales colindantes y de cierta homogeneidad urbanística, de entre 3.500 y 15.000 habitantes en las que el valor de Indicador de Inmigración (I-INMG) del conjunto supera el valor establecido como referencia (20%).

INDICADOR DE INMIGRACIÓN (I-INMG)

Porcentaje de población nacida en países no pertenecientes a la UE-14, respecto a la población total. Se calcula restando al número total de nacidos en el extranjero, los nacidos en los países de la UE-14: Alemania; Austria; Bélgica; Dinamarca; Finlandia; Francia; Reino Unido; Grecia; Irlanda; Italia; Luxemburgo; Países Bajos; Portugal; y Suecia.

Síntesis Metodológica

El cuerpo de estudio del Catálogo de Barrios Vulnerables de 2011 sigue el criterio establecido en los Catálogos anteriores: centrándose en los municipios mayores de 50.000 habitantes y capitales de provincia. Los trabajos del Catálogo de 2011, siguen la misma metodología que los de 1991, 2001, y 2006, con la única particularidad de que sólo identifican las Áreas Estadísticas Vulnerables, sin realizar el análisis urbanístico detallado que permitía identificar a partir de ellas los Barrios Vulnerables. En el Catálogo de 2011 se han delimitado AE-INMG (Área Estadística con concentraciones significativas de población inmigrante) y AEV (Áreas Estadísticas Vulnerables según los 3 Indicadores Básicos de Vulnerabilidad Urbana: IBVU Estudios, IBVU Vivienda o IBVU Paro). Estas delimitaciones son independientes y pueden superponerse para su análisis en el Visor del Catálogo.

En el caso del Indicador de Inmigración (I-INMG), para el desarrollo del estudio de 2011 se ha partido del análisis de la evolución de los Barrios con concentraciones significativas de población inmigrante identificados previamente en el año 2006, viendo primero si seguían o no cumpliendo esta condición en el año 2011. Posteriormente, se han identificado las nuevas Áreas Estadísticas con concentraciones significativas de población inmigrante (AE-INMG) no coincidentes con Barrios identificados en el Catálogo de 2006, incluyendo también las ciudades que no contaban con Barrios de este tipo en el año 2006.

Una vez identificadas las secciones censales que en 2011 superan los umbrales de referencia del Indicador de Inmigración (I-INMG), se procede a agrupar estas secciones en Áreas Estadísticas con concentraciones significativas de población inmigrante (AE-INMG).

La metodología detallada completa puede consultarse en:

https://apps.fomento.gob.es/BarriosVulnerables/static/adjunto/Sintesis_metodologica_general_catalogo_bbvv.pdf

Datos sociodemográficos (Censo 2011)	Sección censal 0820002008 Valores absolutos	%	AE-INMG 0820001 Valores absolutos	%
Población total	1.620		13.840	
Población nacida en el extranjero total	115	7,10	3.115	22,51
Población nacida en el extranjero (excepto UE-15)	0	0,00	2.945	21,28

	Sección	AE-INMG	Municipio	Comunidad Autónoma	España
INDICADOR DE INMIGRACIÓN (I-INMG)	0,00	21,28	9,80	13,60	9,99
INDICADORES BÁSICOS DE VULNERABILIDAD URBANA (IBVU) (4)					
IBVU Estudios (5)	5,82	12,99	13,39	10,02	10,92
IBVU Vivienda (6)	0,00	s.d.	7,53	7,60	6,99
IBVU Paro (7)	19,10	29,12	27,01	25,75	29,64

(4) Además del Indicador de Inmigración (I-INMG) se ofrecen los valores de los 3 Indicadores Básicos de Vulnerabilidad Urbana (IBVU) para poder analizar la situación de cada sección censal y AE-INMG en relación con los valores de referencia de vulnerabilidad para estos 3 indicadores.

(5) IBVU Estudios: Porcentaje de población analfabeta y sin estudios de 16 años o más, sobre el total de población de 16 años o más. Valor de referencia de vulnerabilidad (2011): 16,38%.

(6) IBVU Vivienda: Porcentaje de viviendas familiares (principales, secundarias, vacías) en edificios en estado en estado ruinoso, malo o deficiente, sobre el total de viviendas familiares (principales, secundarias, vacías). Valor de referencia de vulnerabilidad (2011): 17,50 %.

(7) IBVU Paro: Porcentaje de la población de 16 años o más en situación de paro, respecto al total de población activa de 16 años o más. Valor de referencia de vulnerabilidad (2011): 42,33 %.

Definiciones

ÁREA ESTADÍSTICA CON CONCENTRACIONES SIGNIFICATIVAS DE POBLACIÓN INMIGRANTE (AE-INMG)

Agrupación de secciones censales colindantes y de cierta homogeneidad urbanística, de entre 3.500 y 15.000 habitantes en las que el valor de Indicador de Inmigración (I-INMG) del conjunto supera el valor establecido como referencia (20%).

INDICADOR DE INMIGRACIÓN (I-INMG)

Porcentaje de población nacida en países no pertenecientes a la UE-14, respecto a la población total. Se calcula restando al número total de nacidos en el extranjero, los nacidos en los países de la UE-14: Alemania; Austria; Bélgica; Dinamarca; Finlandia; Francia; Reino Unido; Grecia; Irlanda; Italia; Luxemburgo; Países Bajos; Portugal; y Suecia.

Síntesis Metodológica

El cuerpo de estudio del Catálogo de Barrios Vulnerables de 2011 sigue el criterio establecido en los Catálogos anteriores: centrándose en los municipios mayores de 50.000 habitantes y capitales de provincia. Los trabajos del Catálogo de 2011, siguen la misma metodología que los de 1991, 2001, y 2006, con la única particularidad de que sólo identifican las Áreas Estadísticas Vulnerables, sin realizar el análisis urbanístico detallado que permitía identificar a partir de ellas los Barrios Vulnerables. En el Catálogo de 2011 se han delimitado AE-INMG (Área Estadística con concentraciones significativas de población inmigrante) y AEV (Áreas Estadísticas Vulnerables según los 3 Indicadores Básicos de Vulnerabilidad Urbana: IBVU Estudios, IBVU Vivienda o IBVU Paro). Estas delimitaciones son independientes y pueden superponerse para su análisis en el Visor del Catálogo.

En el caso del Indicador de Inmigración (I-INMG), para el desarrollo del estudio de 2011 se ha partido del análisis de la evolución de los Barrios con concentraciones significativas de población inmigrante identificados previamente en el año 2006, viendo primero si seguían o no cumpliendo esta condición en el año 2011. Posteriormente, se han identificado las nuevas Áreas Estadísticas con concentraciones significativas de población inmigrante (AE-INMG) no coincidentes con Barrios identificados en el Catálogo de 2006, incluyendo también las ciudades que no contaban con Barrios de este tipo en el año 2006.

Una vez identificadas las secciones censales que en 2011 superan los umbrales de referencia del Indicador de Inmigración (I-INMG), se procede a agrupar estas secciones en Áreas Estadísticas con concentraciones significativas de población inmigrante (AE-INMG).

La metodología detallada completa puede consultarse en:

https://apps.fomento.gob.es/BarriosVulnerables/static/adjunto/Sintesis_metodologica_general_catalogo_bbvv.pdf

Datos sociodemográficos (Censo 2011)	Sección censal 0820002009 Valores absolutos	%	AE-INMG 0820001 Valores absolutos	%
Población total	1.150		13.840	
Población nacida en el extranjero total	65	5,65	3.115	22,51
Población nacida en el extranjero (excepto UE-15)	65	5,65	2.945	21,28

	Sección	AE-INMG	Municipio	Comunidad Autónoma	España
INDICADOR DE INMIGRACIÓN (I-INMG)	5,65	21,28	9,80	13,60	9,99
INDICADORES BÁSICOS DE VULNERABILIDAD URBANA (IBVU) (4)					
IBVU Estudios (5)	17,75	12,99	13,39	10,02	10,92
IBVU Vivienda (6)	4,35	s.d.	7,53	7,60	6,99
IBVU Paro (7)	34,09	29,12	27,01	25,75	29,64

(4) Además del Indicador de Inmigración (I-INMG) se ofrecen los valores de los 3 Indicadores Básicos de Vulnerabilidad Urbana (IBVU) para poder analizar la situación de cada sección censal y AE-INMG en relación con los valores de referencia de vulnerabilidad para estos 3 indicadores.

(5) IBVU Estudios: Porcentaje de población analfabeta y sin estudios de 16 años o más, sobre el total de población de 16 años o más. Valor de referencia de vulnerabilidad (2011): 16,38%.

(6) IBVU Vivienda: Porcentaje de viviendas familiares (principales, secundarias, vacías) en edificios en estado en estado ruinoso, malo o deficiente, sobre el total de viviendas familiares (principales, secundarias, vacías). Valor de referencia de vulnerabilidad (2011): 17,50 %.

(7) IBVU Paro: Porcentaje de la población de 16 años o más en situación de paro, respecto al total de población activa de 16 años o más. Valor de referencia de vulnerabilidad (2011): 42,33 %.

Definiciones

ÁREA ESTADÍSTICA CON CONCENTRACIONES SIGNIFICATIVAS DE POBLACIÓN INMIGRANTE (AE-INMG)

Agrupación de secciones censales colindantes y de cierta homogeneidad urbanística, de entre 3.500 y 15.000 habitantes en las que el valor de Indicador de Inmigración (I-INMG) del conjunto supera el valor establecido como referencia (20%).

INDICADOR DE INMIGRACIÓN (I-INMG)

Porcentaje de población nacida en países no pertenecientes a la UE-14, respecto a la población total. Se calcula restando al número total de nacidos en el extranjero, los nacidos en los países de la UE-14: Alemania; Austria; Bélgica; Dinamarca; Finlandia; Francia; Reino Unido; Grecia; Irlanda; Italia; Luxemburgo; Países Bajos; Portugal; y Suecia.

Síntesis Metodológica

El cuerpo de estudio del Catálogo de Barrios Vulnerables de 2011 sigue el criterio establecido en los Catálogos anteriores: centrándose en los municipios mayores de 50.000 habitantes y capitales de provincia. Los trabajos del Catálogo de 2011, siguen la misma metodología que los de 1991, 2001, y 2006, con la única particularidad de que sólo identifican las Áreas Estadísticas Vulnerables, sin realizar el análisis urbanístico detallado que permitía identificar a partir de ellas los Barrios Vulnerables. En el Catálogo de 2011 se han delimitado AE-INMG (Área Estadística con concentraciones significativas de población inmigrante) y AEV (Áreas Estadísticas Vulnerables según los 3 Indicadores Básicos de Vulnerabilidad Urbana: IBVU Estudios, IBVU Vivienda o IBVU Paro). Estas delimitaciones son independientes y pueden superponerse para su análisis en el Visor del Catálogo.

En el caso del Indicador de Inmigración (I-INMG), para el desarrollo del estudio de 2011 se ha partido del análisis de la evolución de los Barrios con concentraciones significativas de población inmigrante identificados previamente en el año 2006, viendo primero si seguían o no cumpliendo esta condición en el año 2011. Posteriormente, se han identificado las nuevas Áreas Estadísticas con concentraciones significativas de población inmigrante (AE-INMG) no coincidentes con Barrios identificados en el Catálogo de 2006, incluyendo también las ciudades que no contaban con Barrios de este tipo en el año 2006.

Una vez identificadas las secciones censales que en 2011 superan los umbrales de referencia del Indicador de Inmigración (I-INMG), se procede a agrupar estas secciones en Áreas Estadísticas con concentraciones significativas de población inmigrante (AE-INMG).

La metodología detallada completa puede consultarse en:

https://apps.fomento.gob.es/BarriosVulnerables/static/adjunto/Sintesis_metodologica_general_catalogo_bbvv.pdf

Datos sociodemográficos (Censo 2011)	Sección censal 0820002012 Valores absolutos	%	AE-INMG 0820001 Valores absolutos	%
Población total	3.290		13.840	
Población nacida en el extranjero total	965	29,33	3.115	22,51
Población nacida en el extranjero (excepto UE-15)	950	28,88	2.945	21,28

	Sección	AE-INMG	Municipio	Comunidad Autónoma	España
INDICADOR DE INMIGRACIÓN (I-INMG)	28,88	21,28	9,80	13,60	9,99
INDICADORES BÁSICOS DE VULNERABILIDAD URBANA (IBVU) (4)					
IBVU Estudios (5)	9,83	12,99	13,39	10,02	10,92
IBVU Vivienda (6)	3,95	s.d.	7,53	7,60	6,99
IBVU Paro (7)	24,94	29,12	27,01	25,75	29,64

(4) Además del Indicador de Inmigración (I-INMG) se ofrecen los valores de los 3 Indicadores Básicos de Vulnerabilidad Urbana (IBVU) para poder analizar la situación de cada sección censal y AE-INMG en relación con los valores de referencia de vulnerabilidad para estos 3 indicadores.

(5) IBVU Estudios: Porcentaje de población analfabeta y sin estudios de 16 años o más, sobre el total de población de 16 años o más. Valor de referencia de vulnerabilidad (2011): 16,38%.

(6) IBVU Vivienda: Porcentaje de viviendas familiares (principales, secundarias, vacías) en edificios en estado en estado ruinoso, malo o deficiente, sobre el total de viviendas familiares (principales, secundarias, vacías). Valor de referencia de vulnerabilidad (2011): 17,50 %.

(7) IBVU Paro: Porcentaje de la población de 16 años o más en situación de paro, respecto al total de población activa de 16 años o más. Valor de referencia de vulnerabilidad (2011): 42,33 %.

Definiciones

ÁREA ESTADÍSTICA CON CONCENTRACIONES SIGNIFICATIVAS DE POBLACIÓN INMIGRANTE (AE-INMG)

Agrupación de secciones censales colindantes y de cierta homogeneidad urbanística, de entre 3.500 y 15.000 habitantes en las que el valor de Indicador de Inmigración (I-INMG) del conjunto supera el valor establecido como referencia (20%).

INDICADOR DE INMIGRACIÓN (I-INMG)

Porcentaje de población nacida en países no pertenecientes a la UE-14, respecto a la población total. Se calcula restando al número total de nacidos en el extranjero, los nacidos en los países de la UE-14: Alemania; Austria; Bélgica; Dinamarca; Finlandia; Francia; Reino Unido; Grecia; Irlanda; Italia; Luxemburgo; Países Bajos; Portugal; y Suecia.

Síntesis Metodológica

El cuerpo de estudio del Catálogo de Barrios Vulnerables de 2011 sigue el criterio establecido en los Catálogos anteriores: centrándose en los municipios mayores de 50.000 habitantes y capitales de provincia. Los trabajos del Catálogo de 2011, siguen la misma metodología que los de 1991, 2001, y 2006, con la única particularidad de que sólo identifican las Áreas Estadísticas Vulnerables, sin realizar el análisis urbanístico detallado que permitía identificar a partir de ellas los Barrios Vulnerables. En el Catálogo de 2011 se han delimitado AE-INMG (Área Estadística con concentraciones significativas de población inmigrante) y AEV (Áreas Estadísticas Vulnerables según los 3 Indicadores Básicos de Vulnerabilidad Urbana: IBVU Estudios, IBVU Vivienda o IBVU Paro). Estas delimitaciones son independientes y pueden superponerse para su análisis en el Visor del Catálogo.

En el caso del Indicador de Inmigración (I-INMG), para el desarrollo del estudio de 2011 se ha partido del análisis de la evolución de los Barrios con concentraciones significativas de población inmigrante identificados previamente en el año 2006, viendo primero si seguían o no cumpliendo esta condición en el año 2011. Posteriormente, se han identificado las nuevas Áreas Estadísticas con concentraciones significativas de población inmigrante (AE-INMG) no coincidentes con Barrios identificados en el Catálogo de 2006, incluyendo también las ciudades que no contaban con Barrios de este tipo en el año 2006.

Una vez identificadas las secciones censales que en 2011 superan los umbrales de referencia del Indicador de Inmigración (I-INMG), se procede a agrupar estas secciones en Áreas Estadísticas con concentraciones significativas de población inmigrante (AE-INMG).

La metodología detallada completa puede consultarse en:

https://apps.fomento.gob.es/BarriosVulnerables/static/adjunto/Sintesis_metodologica_general_catalogo_bbvv.pdf



Localización en detalle del AE-INMG

Datos básicos del AE-INMG (1)

Población total	5.475
Población nacida en el extranjero total	1.190
Población nacida en el extranjero (excepto UE-15)	1.145
Densidad población (hab/Km²)	26.167,59
Superficie (ha)	20,92
Nº de secciones censales	4

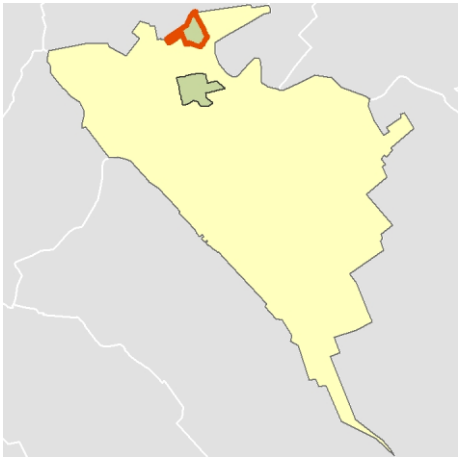

Localización del AE-INMG dentro del término municipal

	Valor del AE-INMG	Valor de referencia (2)
INDICADOR DE INMIGRACIÓN (I-INMG) (3)	**20,91 %**	20,00%

(1) Área Estadística con concentraciones significativas de población inmigrante (AE-INMG)

(2) Valor que se ha tomado como referencia para este estudio

(3) Indicador de Inmigración: (I-INMG): Porcentaje de población nacida en países no pertenecientes a la UE-14, respecto a la población total. Se calcula restando al número total de nacidos en el extranjero, los nacidos en los países de la UE-14: Alemania; Austria; Bélgica; Dinamarca; Finlandia; Francia; Reino Unido; Grecia; Irlanda; Italia; Luxemburgo; Países Bajos; Portugal; y Suecia.

Datos sociodemográficos (Censo 2011)	Sección censal 0820001001 Valores absolutos	%	AE-INMG 0820002 Valores absolutos	%
Población total	865		5.475	
Población nacida en el extranjero total	190	21,97	1.190	21,74
Población nacida en el extranjero (excepto UE-15)	190	21,97	1.145	20,91

	Sección	AE-INMG	Municipio	Comunidad Autónoma	España
INDICADOR DE INMIGRACIÓN (I-INMG)	21,97	20,91	9,80	13,60	9,99
INDICADORES BÁSICOS DE VULNERABILIDAD URBANA (IBVU) (4)					
IBVU Estudios (5)	7,25	16,08	13,39	10,02	10,92
IBVU Vivienda (6)	0,00	5,15	7,53	7,60	6,99
IBVU Paro (7)	30,95	40,89	27,01	25,75	29,64

(4) Además del Indicador de Inmigración (I-INMG) se ofrecen los valores de los 3 Indicadores Básicos de Vulnerabilidad Urbana (IBVU) para poder analizar la situación de cada sección censal y AE-INMG en relación con los valores de referencia de vulnerabilidad para estos 3 indicadores.

(5) IBVU Estudios: Porcentaje de población analfabeta y sin estudios de 16 años o más, sobre el total de población de 16 años o más. Valor de referencia de vulnerabilidad (2011): 16,38%.

(6) IBVU Vivienda: Porcentaje de viviendas familiares (principales, secundarias, vacías) en edificios en estado en estado ruinoso, malo o deficiente, sobre el total de viviendas familiares (principales, secundarias, vacías). Valor de referencia de vulnerabilidad (2011): 17,50 %.

(7) IBVU Paro: Porcentaje de la población de 16 años o más en situación de paro, respecto al total de población activa de 16 años o más. Valor de referencia de vulnerabilidad (2011): 42,33 %.

Definiciones

ÁREA ESTADÍSTICA CON CONCENTRACIONES SIGNIFICATIVAS DE POBLACIÓN INMIGRANTE (AE-INMG)

Agrupación de secciones censales colindantes y de cierta homogeneidad urbanística, de entre 3.500 y 15.000 habitantes en las que el valor de Indicador de Inmigración (I-INMG) del conjunto supera el valor establecido como referencia (20%).

INDICADOR DE INMIGRACIÓN (I-INMG)

Porcentaje de población nacida en países no pertenecientes a la UE-14, respecto a la población total. Se calcula restando al número total de nacidos en el extranjero, los nacidos en los países de la UE-14: Alemania; Austria; Bélgica; Dinamarca; Finlandia; Francia; Reino Unido; Grecia; Irlanda; Italia; Luxemburgo; Países Bajos; Portugal; y Suecia.

Síntesis Metodológica

El cuerpo de estudio del Catálogo de Barrios Vulnerables de 2011 sigue el criterio establecido en los Catálogos anteriores: centrándose en los municipios mayores de 50.000 habitantes y capitales de provincia. Los trabajos del Catálogo de 2011, siguen la misma metodología que los de 1991, 2001, y 2006, con la única particularidad de que sólo identifican las Áreas Estadísticas Vulnerables, sin realizar el análisis urbanístico detallado que permitía identificar a partir de ellas los Barrios Vulnerables. En el Catálogo de 2011 se han delimitado AE-INMG (Área Estadística con concentraciones significativas de población inmigrante) y AEV (Áreas Estadísticas Vulnerables según los 3 Indicadores Básicos de Vulnerabilidad Urbana: IBVU Estudios, IBVU Vivienda o IBVU Paro). Estas delimitaciones son independientes y pueden superponerse para su análisis en el Visor del Catálogo.

En el caso del Indicador de Inmigración (I-INMG), para el desarrollo del estudio de 2011 se ha partido del análisis de la evolución de los Barrios con concentraciones significativas de población inmigrante identificados previamente en el año 2006, viendo primero si seguían o no cumpliendo esta condición en el año 2011. Posteriormente, se han identificado las nuevas Áreas Estadísticas con concentraciones significativas de población inmigrante (AE-INMG) no coincidentes con Barrios identificados en el Catálogo de 2006, incluyendo también las ciudades que no contaban con Barrios de este tipo en el año 2006.

Una vez identificadas las secciones censales que en 2011 superan los umbrales de referencia del Indicador de Inmigración (I-INMG), se procede a agrupar estas secciones en Áreas Estadísticas con concentraciones significativas de población inmigrante (AE-INMG).

La metodología detallada completa puede consultarse en:

https://apps.fomento.gob.es/BarriosVulnerables/static/adjunto/Sintesis_metodologica_general_catalogo_bbvv.pdf

Datos sociodemográficos (Censo 2011)	Sección censal 0820001002		AE-INMG 0820002	
	Valores absolutos	%	Valores absolutos	%
Población total	1.575		5.475	
Población nacida en el extranjero total	260	16,51	1.190	21,74
Población nacida en el extranjero (excepto UE-15)	240	15,24	1.145	20,91

	Sección	AE-INMG	Municipio	Comunidad Autónoma	España
INDICADOR DE INMIGRACIÓN (I-INMG)	15,24	20,91	9,80	13,60	9,99
INDICADORES BÁSICOS DE VULNERABILIDAD URBANA (IBVU) (4)					
IBVU Estudios (5)	20,98	16,08	13,39	10,02	10,92
IBVU Vivienda (6)	0,00	5,15	7,53	7,60	6,99
IBVU Paro (7)	40,48	40,89	27,01	25,75	29,64

(4) Además del Indicador de Inmigración (I-INMG) se ofrecen los valores de los 3 Indicadores Básicos de Vulnerabilidad Urbana (IBVU) para poder analizar la situación de cada sección censal y AE-INMG en relación con los valores de referencia de vulnerabilidad para estos 3 indicadores.

(5) IBVU Estudios: Porcentaje de población analfabeta y sin estudios de 16 años o más, sobre el total de población de 16 años o más. Valor de referencia de vulnerabilidad (2011): 16,38%.

(6) IBVU Vivienda: Porcentaje de viviendas familiares (principales, secundarias, vacías) en edificios en estado en estado ruinoso, malo o deficiente, sobre el total de viviendas familiares (principales, secundarias, vacías). Valor de referencia de vulnerabilidad (2011): 17,50 %.

(7) IBVU Paro: Porcentaje de la población de 16 años o más en situación de paro, respecto al total de población activa de 16 años o más. Valor de referencia de vulnerabilidad (2011): 42,33 %.

Definiciones

ÁREA ESTADÍSTICA CON CONCENTRACIONES SIGNIFICATIVAS DE POBLACIÓN INMIGRANTE (AE-INMG)

Agrupación de secciones censales colindantes y de cierta homogeneidad urbanística, de entre 3.500 y 15.000 habitantes en las que el valor de Indicador de Inmigración (I-INMG) del conjunto supera el valor establecido como referencia (20%).

INDICADOR DE INMIGRACIÓN (I-INMG)

Porcentaje de población nacida en países no pertenecientes a la UE-14, respecto a la población total. Se calcula restando al número total de nacidos en el extranjero, los nacidos en los países de la UE-14: Alemania; Austria; Bélgica; Dinamarca; Finlandia; Francia; Reino Unido; Grecia; Irlanda; Italia; Luxemburgo; Países Bajos; Portugal; y Suecia.

Síntesis Metodológica

El cuerpo de estudio del Catálogo de Barrios Vulnerables de 2011 sigue el criterio establecido en los Catálogos anteriores: centrándose en los municipios mayores de 50.000 habitantes y capitales de provincia. Los trabajos del Catálogo de 2011, siguen la misma metodología que los de 1991, 2001, y 2006, con la única particularidad de que sólo identifican las Áreas Estadísticas Vulnerables, sin realizar el análisis urbanístico detallado que permitía identificar a partir de ellas los Barrios Vulnerables. En el Catálogo de 2011 se han delimitado AE-INMG (Área Estadística con concentraciones significativas de población inmigrante) y AEV (Áreas Estadísticas Vulnerables según los 3 Indicadores Básicos de Vulnerabilidad Urbana: IBVU Estudios, IBVU Vivienda o IBVU Paro). Estas delimitaciones son independientes y pueden superponerse para su análisis en el Visor del Catálogo.

En el caso del Indicador de Inmigración (I-INMG), para el desarrollo del estudio de 2011 se ha partido del análisis de la evolución de los Barrios con concentraciones significativas de población inmigrante identificados previamente en el año 2006, viendo primero si seguían o no cumpliendo esta condición en el año 2011. Posteriormente, se han identificado las nuevas Áreas Estadísticas con concentraciones significativas de población inmigrante (AE-INMG) no coincidentes con Barrios identificados en el Catálogo de 2006, incluyendo también las ciudades que no contaban con Barrios de este tipo en el año 2006.

Una vez identificadas las secciones censales que en 2011 superan los umbrales de referencia del Indicador de Inmigración (I-INMG), se procede a agrupar estas secciones en Áreas Estadísticas con concentraciones significativas de población inmigrante (AE-INMG).

La metodología detallada completa puede consultarse en:

https://apps.fomento.gob.es/BarriosVulnerables/static/adjunto/Sintesis_metodologica_general_catalogo_bbvv.pdf

Datos sociodemográficos (Censo 2011)	Sección censal 0820001004		AE-INMG 0820002	
	Valores absolutos	%	Valores absolutos	%
Población total	2.035		5.475	
Población nacida en el extranjero total	570	28,01	1.190	21,74
Población nacida en el extranjero (excepto UE-15)	545	26,78	1.145	20,91

	Sección	AE-INMG	Municipio	Comunidad Autónoma	España
INDICADOR DE INMIGRACIÓN (I-INMG)	26,78	20,91	9,80	13,60	9,99
INDICADORES BÁSICOS DE VULNERABILIDAD URBANA (IBVU) (4)					
IBVU Estudios (5)	14,47	16,08	13,39	10,02	10,92
IBVU Vivienda (6)	1,50	5,15	7,53	7,60	6,99
IBVU Paro (7)	41,83	40,89	27,01	25,75	29,64

(4) Además del Indicador de Inmigración (I-INMG) se ofrecen los valores de los 3 Indicadores Básicos de Vulnerabilidad Urbana (IBVU) para poder analizar la situación de cada sección censal y AE-INMG en relación con los valores de referencia de vulnerabilidad para estos 3 indicadores.

(5) IBVU Estudios: Porcentaje de población analfabeta y sin estudios de 16 años o más, sobre el total de población de 16 años o más. Valor de referencia de vulnerabilidad (2011): 16,38%.

(6) IBVU Vivienda: Porcentaje de viviendas familiares (principales, secundarias, vacías) en edificios en estado en estado ruinoso, malo o deficiente, sobre el total de viviendas familiares (principales, secundarias, vacías). Valor de referencia de vulnerabilidad (2011): 17,50 %.

(7) IBVU Paro: Porcentaje de la población de 16 años o más en situación de paro, respecto al total de población activa de 16 años o más. Valor de referencia de vulnerabilidad (2011): 42,33 %.

Definiciones

ÁREA ESTADÍSTICA CON CONCENTRACIONES SIGNIFICATIVAS DE POBLACIÓN INMIGRANTE (AE-INMG)

Agrupación de secciones censales colindantes y de cierta homogeneidad urbanística, de entre 3.500 y 15.000 habitantes en las que el valor de Indicador de Inmigración (I-INMG) del conjunto supera el valor establecido como referencia (20%).

INDICADOR DE INMIGRACIÓN (I-INMG)

Porcentaje de población nacida en países no pertenecientes a la UE-14, respecto a la población total. Se calcula restando al número total de nacidos en el extranjero, los nacidos en los países de la UE-14: Alemania; Austria; Bélgica; Dinamarca; Finlandia; Francia; Reino Unido; Grecia; Irlanda; Italia; Luxemburgo; Países Bajos; Portugal; y Suecia.

Síntesis Metodológica

El cuerpo de estudio del Catálogo de Barrios Vulnerables de 2011 sigue el criterio establecido en los Catálogos anteriores: centrándose en los municipios mayores de 50.000 habitantes y capitales de provincia. Los trabajos del Catálogo de 2011, siguen la misma metodología que los de 1991, 2001, y 2006, con la única particularidad de que sólo identifican las Áreas Estadísticas Vulnerables, sin realizar el análisis urbanístico detallado que permitía identificar a partir de ellas los Barrios Vulnerables. En el Catálogo de 2011 se han delimitado AE-INMG (Área Estadística con concentraciones significativas de población inmigrante) y AEV (Áreas Estadísticas Vulnerables según los 3 Indicadores Básicos de Vulnerabilidad Urbana: IBVU Estudios, IBVU Vivienda o IBVU Paro). Estas delimitaciones son independientes y pueden superponerse para su análisis en el Visor del Catálogo.

En el caso del Indicador de Inmigración (I-INMG), para el desarrollo del estudio de 2011 se ha partido del análisis de la evolución de los Barrios con concentraciones significativas de población inmigrante identificados previamente en el año 2006, viendo primero si seguían o no cumpliendo esta condición en el año 2011. Posteriormente, se han identificado las nuevas Áreas Estadísticas con concentraciones significativas de población inmigrante (AE-INMG) no coincidentes con Barrios identificados en el Catálogo de 2006, incluyendo también las ciudades que no contaban con Barrios de este tipo en el año 2006.

Una vez identificadas las secciones censales que en 2011 superan los umbrales de referencia del Indicador de Inmigración (I-INMG), se procede a agrupar estas secciones en Áreas Estadísticas con concentraciones significativas de población inmigrante (AE-INMG).

La metodología detallada completa puede consultarse en:

https://apps.fomento.gob.es/BarriosVulnerables/static/adjunto/Sintesis_metodologica_general_catalogo_bbvv.pdf

Datos sociodemográficos (Censo 2011)	Sección censal 0820001006 Valores absolutos	%	AE-INMG 0820002 Valores absolutos	%
Población total	1.000		5.475	
Población nacida en el extranjero total	170	17,00	1.190	21,74
Población nacida en el extranjero (excepto UE-15)	170	17,00	1.145	20,91

	Sección	AE-INMG	Municipio	Comunidad Autónoma	España
INDICADOR DE INMIGRACIÓN (I-INMG)	17,00	20,91	9,80	13,60	9,99
INDICADORES BÁSICOS DE VULNERABILIDAD URBANA (IBVU) (4)					
IBVU Estudios (5)	17,80	16,08	13,39	10,02	10,92
IBVU Vivienda (6)	22,47	5,15	7,53	7,60	6,99
IBVU Paro (7)	48,00	40,89	27,01	25,75	29,64

(4) Además del Indicador de Inmigración (I-INMG) se ofrecen los valores de los 3 Indicadores Básicos de Vulnerabilidad Urbana (IBVU) para poder analizar la situación de cada sección censal y AE-INMG en relación con los valores de referencia de vulnerabilidad para estos 3 indicadores.

(5) IBVU Estudios: Porcentaje de población analfabeta y sin estudios de 16 años o más, sobre el total de población de 16 años o más. Valor de referencia de vulnerabilidad (2011): 16,38%.

(6) IBVU Vivienda: Porcentaje de viviendas familiares (principales, secundarias, vacías) en edificios en estado en estado ruinoso, malo o deficiente, sobre el total de viviendas familiares (principales, secundarias, vacías). Valor de referencia de vulnerabilidad (2011): 17,50 %.

(7) IBVU Paro: Porcentaje de la población de 16 años o más en situación de paro, respecto al total de población activa de 16 años o más. Valor de referencia de vulnerabilidad (2011): 42,33 %.

Definiciones

ÁREA ESTADÍSTICA CON CONCENTRACIONES SIGNIFICATIVAS DE POBLACIÓN INMIGRANTE (AE-INMG)

Agrupación de secciones censales colindantes y de cierta homogeneidad urbanística, de entre 3.500 y 15.000 habitantes en las que el valor de Indicador de Inmigración (I-INMG) del conjunto supera el valor establecido como referencia (20%).

INDICADOR DE INMIGRACIÓN (I-INMG)

Porcentaje de población nacida en países no pertenecientes a la UE-14, respecto a la población total. Se calcula restando al número total de nacidos en el extranjero, los nacidos en los países de la UE-14: Alemania; Austria; Bélgica; Dinamarca; Finlandia; Francia; Reino Unido; Grecia; Irlanda; Italia; Luxemburgo; Países Bajos; Portugal; y Suecia.

Síntesis Metodológica

El cuerpo de estudio del Catálogo de Barrios Vulnerables de 2011 sigue el criterio establecido en los Catálogos anteriores: centrándose en los municipios mayores de 50.000 habitantes y capitales de provincia. Los trabajos del Catálogo de 2011, siguen la misma metodología que los de 1991, 2001, y 2006, con la única particularidad de que sólo identifican las Áreas Estadísticas Vulnerables, sin realizar el análisis urbanístico detallado que permitía identificar a partir de ellas los Barrios Vulnerables. En el Catálogo de 2011 se han delimitado AE-INMG (Área Estadística con concentraciones significativas de población inmigrante) y AEV (Áreas Estadísticas Vulnerables según los 3 Indicadores Básicos de Vulnerabilidad Urbana: IBVU Estudios, IBVU Vivienda o IBVU Paro). Estas delimitaciones son independientes y pueden superponerse para su análisis en el Visor del Catálogo.

En el caso del Indicador de Inmigración (I-INMG), para el desarrollo del estudio de 2011 se ha partido del análisis de la evolución de los Barrios con concentraciones significativas de población inmigrante identificados previamente en el año 2006, viendo primero si seguían o no cumpliendo esta condición en el año 2011. Posteriormente, se han identificado las nuevas Áreas Estadísticas con concentraciones significativas de población inmigrante (AE-INMG) no coincidentes con Barrios identificados en el Catálogo de 2006, incluyendo también las ciudades que no contaban con Barrios de este tipo en el año 2006.

Una vez identificadas las secciones censales que en 2011 superan los umbrales de referencia del Indicador de Inmigración (I-INMG), se procede a agrupar estas secciones en Áreas Estadísticas con concentraciones significativas de población inmigrante (AE-INMG).

La metodología detallada completa puede consultarse en:

https://apps.fomento.gob.es/BarriosVulnerables/static/adjunto/Sintesis_metodologica_general_catalogo_bbvv.pdf

Catálogo de Barrios Vulnerables 2011

Resumen y datos básicos de Barrios de Inmigración 2011

MINISTERIO DE TRANSPORTES, MOVILIDAD Y AGENDA URBANA

UNIVERSIDAD POLITÉCNICA DE MADRID

Comunidad Autónoma **Cataluña**

Municipio 08205 Sant Cugat del Vallès **BBINM 2011**

	BBINM 2011					
	BBINM 2001		AE-INM Nuevas		TOTAL	
	Nº	POB.	Nº	POB.	Nº	POB.
Total Barrios Inmigración	2	10.275			**2**	**10.275**
Población total municipio						**84.934**
% Población en BBINM						**12,1%**
Formas de crecimiento (1)						
Casco histórico						
Ensanche						
Parcelación periférica						
Ciudad jardín						
Promoción pública 40-60						
Promoción 60-75						
Promoción pública 75-90						
Promoción privada 75-90						
Pueblo anexionado						
Media mixta						
Periferia mixta						
Parcelación marginal						
Disperso						
Promociones 1991-2011						
No asignada*			2	10.275	2	10.275
Niveles de inmigración (2)						
B (VR - 4MN)			2	10.275	2	10.275
C (4MN - 8MN)						
D (>8MN)						

BBINM: Barrios con concentraciones significativas de población inmigrante. AE-INM: Áreas Estadísticas con concentraciones significativas de población inmigrante. Nº: número de barrios y áreas estadísticas detectados. POB.: Población residente en barrios o áreas estadísticas.

(1) Morfotipología predominante en los tejidos de los barrios delimitados.

* Para las AE-INM nuevas en 2011 sólo se asignó forma de crecimiento en las ciudades mayores de 300 mil habitantes

(2) Niveles de inmigración. VR: valor de referencia: 20% de población no UE-15. MN: Media nacional en cada año (8,77% en 2006 y 10,34% en 2011 para las ciudades mayores de 50 mil habitantes y capitales de provincia).



GOBIERNO DE ESPAÑA
MINISTERIO DE FOMENTO

UNIVERSIDAD POLITÉCNICA MADRID

MAPA DE ÁREAS ESTADÍSTICAS CON CONCENTRACIONES SIGNIFICATIVAS DE POBLACIÓN INMIGRANTE 2011

08205	Sant Cugat del Vallès

Población total del municipio	84.934
Población en AE-INMG 2011	10.275

Código-Nombre de AE-INMG 2011

0820501	0820501
0820502	0820502

Catálogo de Barrios Vulnerables 2011. Barrios de inmigración

Listado de Barrios y Áreas Estadísticas con concentraciones significativas de población inmigrante e indicadores básicos*

MINISTERIO DE TRANSPORTES, MOVILIDAD Y AGENDA URBANA

POLITÉCNICA

UNIVERSIDAD POLITÉCNICA DE MADRID

Cataluña

08205 Sant Cugat del Vallès

			POBLACIÓN Y VIVIENDAS			INDICADOR	
CODBINM	*DENBINM*	*FORMA DE CRECIMIENTO*	*POBL*	*VIV TOT*	*VIV PPAL*	*IINM*	*NIVEL*
0820501	0820501		4.930	1.905	1.760	28,50	**B**
0820502	0820502		5.345	2.170	2.035	23,20	**B**
TOTAL	**2 Barrios y AE de Inmigración**		**10.275**	**4.075**	**3.795**		

* El Catálogo de 2011 se compone de barrios urbanísticos de 2006 (BBINM) en los que continuaba existiendo un área estadística que superaba el valor de referencia del indicador de 2011, y nuevas áreas estadísticas (AE-INM) sin relación con los barrios delimitados en 2006.

CODBINM: Código de Barrio con concentraciones significativas de población inmigrante (BINM): 8 dígitos: 5 código municipio + 3 código de barrio**.** Código de Área Estadística con concentraciones significativas de población inmigrante (AE-INM): 7 dígitos: 5 código de municipio + 2 código de área.

DENBV: Denominación de BINM 2006 que continúa siendo vulnerable en 2011. Las AE-INM nuevas no tienen denominación, sólo código.

FORMA DE CRECIMIENTO: Morfotipología del tejido predominante en el barrio. Para las AE-INM nuevas en 2011 sólo se asignó forma de crecimiento en las ciudades mayores de 300 mil habitantes.

POBL: Población total según Censo 2011. Sombreados en amarillo los valores <3.500 hab. y en rojo los >15.000 hab.

VIV TOT: Viviendas totales según Censo 2011.

VIV PPAL: Viviendas principales según Censo 2011.

IINM: Indicador de Inmigración. Porcentaje de población extranjera procedente de países no pertenecientes a la UE-15 respecto a la población total. MN: Media nacional: 10,34% en 2011 para las ciudades mayores de 50 mil habitantes y capitales de provincia. VR: Valor de referencia: 20%.

NIVEL: Niveles de inmigración. B (VR - 4MN). C (4MN - 8MN). D (>8MN)**.**

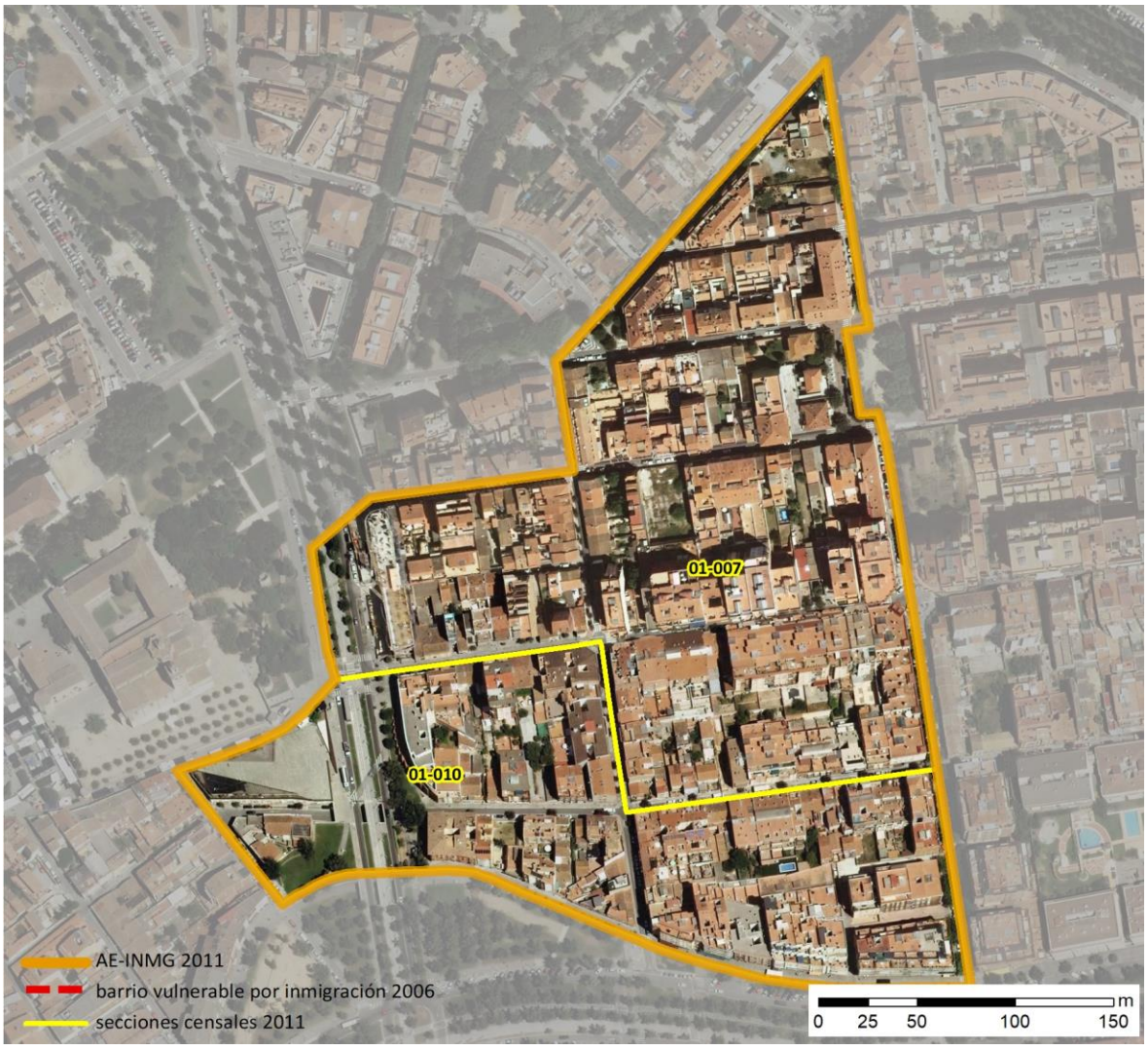

Localización en detalle del AE-INMG

Datos básicos del AE-INMG (1)

Población total	4.930
Población nacida en el extranjero total	1.550
Población nacida en el extranjero (excepto UE-15)	1.405
Densidad población (hab/Km²)	50.107,13
Superficie (ha)	9,84
Nº de secciones censales	2

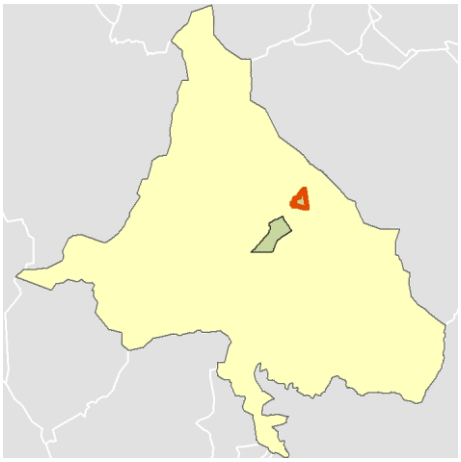

Localización del AE-INMG dentro del término municipal

	Valor del AE-INMG	Valor de referencia (2)
INDICADOR DE INMIGRACIÓN (I-INMG) (3)	**28,50 %**	20,00%

(1) Área Estadística con concentraciones significativas de población inmigrante (AE-INMG)

(2) Valor que se ha tomado como referencia para este estudio

(3) Indicador de Inmigración: (I-INMG): Porcentaje de población nacida en países no pertenecientes a la UE-14, respecto a la población total. Se calcula restando al número total de nacidos en el extranjero, los nacidos en los países de la UE-14: Alemania; Austria; Bélgica; Dinamarca; Finlandia; Francia; Reino Unido; Grecia; Irlanda; Italia; Luxemburgo; Países Bajos; Portugal; y Suecia.

Datos sociodemográficos (Censo 2011)	Sección censal 0820501007		AE-INMG 0820501	
	Valores absolutos	%	Valores absolutos	%
Población total	3.255		4.930	
Población nacida en el extranjero total	990	30,41	1.550	31,44
Población nacida en el extranjero (excepto UE-15)	980	30,11	1.405	28,50

	Sección	AE-INMG	Municipio	Comunidad Autónoma	España
INDICADOR DE INMIGRACIÓN (I-INMG)	30,11	28,50	10,20	13,60	9,99
INDICADORES BÁSICOS DE VULNERABILIDAD URBANA (IBVU) (4)					
IBVU Estudios (5)	7,21	8,13	4,07	10,02	10,92
IBVU Vivienda (6)	11,91	8,14	9,11	7,60	6,99
IBVU Paro (7)	24,12	25,63	16,93	25,75	29,64

(4) Además del Indicador de Inmigración (I-INMG) se ofrecen los valores de los 3 Indicadores Básicos de Vulnerabilidad Urbana (IBVU) para poder analizar la situación de cada sección censal y AE-INMG en relación con los valores de referencia de vulnerabilidad para estos 3 indicadores.

(5) IBVU Estudios: Porcentaje de población analfabeta y sin estudios de 16 años o más, sobre el total de población de 16 años o más. Valor de referencia de vulnerabilidad (2011): 16,38%.

(6) IBVU Vivienda: Porcentaje de viviendas familiares (principales, secundarias, vacías) en edificios en estado en estado ruinoso, malo o deficiente, sobre el total de viviendas familiares (principales, secundarias, vacías). Valor de referencia de vulnerabilidad (2011): 17,50 %.

(7) IBVU Paro: Porcentaje de la población de 16 años o más en situación de paro, respecto al total de población activa de 16 años o más. Valor de referencia de vulnerabilidad (2011): 42,33 %.

Definiciones

ÁREA ESTADÍSTICA CON CONCENTRACIONES SIGNIFICATIVAS DE POBLACIÓN INMIGRANTE (AE-INMG)

Agrupación de secciones censales colindantes y de cierta homogeneidad urbanística, de entre 3.500 y 15.000 habitantes en las que el valor de Indicador de Inmigración (I-INMG) del conjunto supera el valor establecido como referencia (20%).

INDICADOR DE INMIGRACIÓN (I-INMG)

Porcentaje de población nacida en países no pertenecientes a la UE-14, respecto a la población total. Se calcula restando al número total de nacidos en el extranjero, los nacidos en los países de la UE-14: Alemania; Austria; Bélgica; Dinamarca; Finlandia; Francia; Reino Unido; Grecia; Irlanda; Italia; Luxemburgo; Países Bajos; Portugal; y Suecia.

Síntesis Metodológica

El cuerpo de estudio del Catálogo de Barrios Vulnerables de 2011 sigue el criterio establecido en los Catálogos anteriores: centrándose en los municipios mayores de 50.000 habitantes y capitales de provincia. Los trabajos del Catálogo de 2011, siguen la misma metodología que los de 1991, 2001, y 2006, con la única particularidad de que sólo identifican las Áreas Estadísticas Vulnerables, sin realizar el análisis urbanístico detallado que permitía identificar a partir de ellas los Barrios Vulnerables. En el Catálogo de 2011 se han delimitado AE-INMG (Área Estadística con concentraciones significativas de población inmigrante) y AEV (Áreas Estadísticas Vulnerables según los 3 Indicadores Básicos de Vulnerabilidad Urbana: IBVU Estudios, IBVU Vivienda o IBVU Paro). Estas delimitaciones son independientes y pueden superponerse para su análisis en el Visor del Catálogo.

En el caso del Indicador de Inmigración (I-INMG), para el desarrollo del estudio de 2011 se ha partido del análisis de la evolución de los Barrios con concentraciones significativas de población inmigrante identificados previamente en el año 2006, viendo primero si seguían o no cumpliendo esta condición en el año 2011. Posteriormente, se han identificado las nuevas Áreas Estadísticas con concentraciones significativas de población inmigrante (AE-INMG) no coincidentes con Barrios identificados en el Catálogo de 2006, incluyendo también las ciudades que no contaban con Barrios de este tipo en el año 2006.

Una vez identificadas las secciones censales que en 2011 superan los umbrales de referencia del Indicador de Inmigración (I-INMG), se procede a agrupar estas secciones en Áreas Estadísticas con concentraciones significativas de población inmigrante (AE-INMG).

La metodología detallada completa puede consultarse en:

https://apps.fomento.gob.es/BarriosVulnerables/static/adjunto/Sintesis_metodologica_general_catalogo_bbvv.pdf

Datos sociodemográficos (Censo 2011)	Sección censal 0820501010 Valores absolutos	%	AE-INMG 0820501 Valores absolutos	%
Población total	1.675		4.930	
Población nacida en el extranjero total	560	33,43	1.550	31,44
Población nacida en el extranjero (excepto UE-15)	425	25,37	1.405	28,50

	Sección	AE-INMG	Municipio	Comunidad Autónoma	España
INDICADOR DE INMIGRACIÓN (I-INMG)	25,37	28,50	10,20	13,60	9,99
INDICADORES BÁSICOS DE VULNERABILIDAD URBANA (IBVU) (4)					
IBVU Estudios (5)	9,89	8,13	4,07	10,02	10,92
IBVU Vivienda (6)	2,05	8,14	9,11	7,60	6,99
IBVU Paro (7)	28,57	25,63	16,93	25,75	29,64

(4) Además del Indicador de Inmigración (I-INMG) se ofrecen los valores de los 3 Indicadores Básicos de Vulnerabilidad Urbana (IBVU) para poder analizar la situación de cada sección censal y AE-INMG en relación con los valores de referencia de vulnerabilidad para estos 3 indicadores.

(5) IBVU Estudios: Porcentaje de población analfabeta y sin estudios de 16 años o más, sobre el total de población de 16 años o más. Valor de referencia de vulnerabilidad (2011): 16,38%.

(6) IBVU Vivienda: Porcentaje de viviendas familiares (principales, secundarias, vacías) en edificios en estado en estado ruinoso, malo o deficiente, sobre el total de viviendas familiares (principales, secundarias, vacías). Valor de referencia de vulnerabilidad (2011): 17,50 %.

(7) IBVU Paro: Porcentaje de la población de 16 años o más en situación de paro, respecto al total de población activa de 16 años o más. Valor de referencia de vulnerabilidad (2011): 42,33 %.

Definiciones

ÁREA ESTADÍSTICA CON CONCENTRACIONES SIGNIFICATIVAS DE POBLACIÓN INMIGRANTE (AE-INMG)

Agrupación de secciones censales colindantes y de cierta homogeneidad urbanística, de entre 3.500 y 15.000 habitantes en las que el valor de Indicador de Inmigración (I-INMG) del conjunto supera el valor establecido como referencia (20%).

INDICADOR DE INMIGRACIÓN (I-INMG)

Porcentaje de población nacida en países no pertenecientes a la UE-14, respecto a la población total. Se calcula restando al número total de nacidos en el extranjero, los nacidos en los países de la UE-14: Alemania; Austria; Bélgica; Dinamarca; Finlandia; Francia; Reino Unido; Grecia; Irlanda; Italia; Luxemburgo; Países Bajos; Portugal; y Suecia.

Síntesis Metodológica

El cuerpo de estudio del Catálogo de Barrios Vulnerables de 2011 sigue el criterio establecido en los Catálogos anteriores: centrándose en los municipios mayores de 50.000 habitantes y capitales de provincia. Los trabajos del Catálogo de 2011, siguen la misma metodología que los de 1991, 2001, y 2006, con la única particularidad de que sólo identifican las Áreas Estadísticas Vulnerables, sin realizar el análisis urbanístico detallado que permitía identificar a partir de ellas los Barrios Vulnerables. En el Catálogo de 2011 se han delimitado AE-INMG (Área Estadística con concentraciones significativas de población inmigrante) y AEV (Áreas Estadísticas Vulnerables según los 3 Indicadores Básicos de Vulnerabilidad Urbana: IBVU Estudios, IBVU Vivienda o IBVU Paro). Estas delimitaciones son independientes y pueden superponerse para su análisis en el Visor del Catálogo.

En el caso del Indicador de Inmigración (I-INMG), para el desarrollo del estudio de 2011 se ha partido del análisis de la evolución de los Barrios con concentraciones significativas de población inmigrante identificados previamente en el año 2006, viendo primero si seguían o no cumpliendo esta condición en el año 2011. Posteriormente, se han identificado las nuevas Áreas Estadísticas con concentraciones significativas de población inmigrante (AE-INMG) no coincidentes con Barrios identificados en el Catálogo de 2006, incluyendo también las ciudades que no contaban con Barrios de este tipo en el año 2006.

Una vez identificadas las secciones censales que en 2011 superan los umbrales de referencia del Indicador de Inmigración (I-INMG), se procede a agrupar estas secciones en Áreas Estadísticas con concentraciones significativas de población inmigrante (AE-INMG).

La metodología detallada completa puede consultarse en:

https://apps.fomento.gob.es/BarriosVulnerables/static/adjunto/Sintesis_metodologica_general_catalogo_bbvv.pdf



Localización en detalle del AE-INMG

Datos básicos del AE-INMG (1)

Población total	5.345
Población nacida en el extranjero total	1.560
Población nacida en el extranjero (excepto UE-15)	1.240
Densidad población (hab/Km²)	13.880,29
Superficie (ha)	38,51
Nº de secciones censales	3



Localización del AE-INMG dentro del término municipal

	Valor del AE-INMG	Valor de referencia (2)
INDICADOR DE INMIGRACIÓN (I-INMG) (3)	**23,20 %**	20,00%

(1) Área Estadística con concentraciones significativas de población inmigrante (AE-INMG)

(2) Valor que se ha tomado como referencia para este estudio

(3) Indicador de Inmigración: (I-INMG): Porcentaje de población nacida en países no pertenecientes a la UE-14, respecto a la población total. Se calcula restando al número total de nacidos en el extranjero, los nacidos en los países de la UE-14: Alemania; Austria; Bélgica; Dinamarca; Finlandia; Francia; Reino Unido; Grecia; Irlanda; Italia; Luxemburgo; Países Bajos; Portugal; y Suecia.

Datos sociodemográficos (Censo 2011)	Sección censal 0820502003 Valores absolutos	%	AE-INMG 0820502 Valores absolutos	%
Población total	2.035		5.345	
Población nacida en el extranjero total	725	35,63	1.560	29,19
Población nacida en el extranjero (excepto UE-15)	630	30,96	1.240	23,20

	Sección	AE-INMG	Municipio	Comunidad Autónoma	España
INDICADOR DE INMIGRACIÓN (I-INMG)	30,96	23,20	10,20	13,60	9,99
INDICADORES BÁSICOS DE VULNERABILIDAD URBANA (IBVU) (4)					
IBVU Estudios (5)	13,51	7,62	4,07	10,02	10,92
IBVU Vivienda (6)	0,00	0,00	9,11	7,60	6,99
IBVU Paro (7)	23,79	21,77	16,93	25,75	29,64

(4) Además del Indicador de Inmigración (I-INMG) se ofrecen los valores de los 3 Indicadores Básicos de Vulnerabilidad Urbana (IBVU) para poder analizar la situación de cada sección censal y AE-INMG en relación con los valores de referencia de vulnerabilidad para estos 3 indicadores.

(5) IBVU Estudios: Porcentaje de población analfabeta y sin estudios de 16 años o más, sobre el total de población de 16 años o más. Valor de referencia de vulnerabilidad (2011): 16,38%.

(6) IBVU Vivienda: Porcentaje de viviendas familiares (principales, secundarias, vacías) en edificios en estado en estado ruinoso, malo o deficiente, sobre el total de viviendas familiares (principales, secundarias, vacías). Valor de referencia de vulnerabilidad (2011): 17,50 %.

(7) IBVU Paro: Porcentaje de la población de 16 años o más en situación de paro, respecto al total de población activa de 16 años o más. Valor de referencia de vulnerabilidad (2011): 42,33 %.

Definiciones

ÁREA ESTADÍSTICA CON CONCENTRACIONES SIGNIFICATIVAS DE POBLACIÓN INMIGRANTE (AE-INMG)

Agrupación de secciones censales colindantes y de cierta homogeneidad urbanística, de entre 3.500 y 15.000 habitantes en las que el valor de Indicador de Inmigración (I-INMG) del conjunto supera el valor establecido como referencia (20%).

INDICADOR DE INMIGRACIÓN (I-INMG)

Porcentaje de población nacida en países no pertenecientes a la UE-14, respecto a la población total. Se calcula restando al número total de nacidos en el extranjero, los nacidos en los países de la UE-14: Alemania; Austria; Bélgica; Dinamarca; Finlandia; Francia; Reino Unido; Grecia; Irlanda; Italia; Luxemburgo; Países Bajos; Portugal; y Suecia.

Síntesis Metodológica

El cuerpo de estudio del Catálogo de Barrios Vulnerables de 2011 sigue el criterio establecido en los Catálogos anteriores: centrándose en los municipios mayores de 50.000 habitantes y capitales de provincia. Los trabajos del Catálogo de 2011, siguen la misma metodología que los de 1991, 2001, y 2006, con la única particularidad de que sólo identifican las Áreas Estadísticas Vulnerables, sin realizar el análisis urbanístico detallado que permitía identificar a partir de ellas los Barrios Vulnerables. En el Catálogo de 2011 se han delimitado AE-INMG (Área Estadística con concentraciones significativas de población inmigrante) y AEV (Áreas Estadísticas Vulnerables según los 3 Indicadores Básicos de Vulnerabilidad Urbana: IBVU Estudios, IBVU Vivienda o IBVU Paro). Estas delimitaciones son independientes y pueden superponerse para su análisis en el Visor del Catálogo.

En el caso del Indicador de Inmigración (I-INMG), para el desarrollo del estudio de 2011 se ha partido del análisis de la evolución de los Barrios con concentraciones significativas de población inmigrante identificados previamente en el año 2006, viendo primero si seguían o no cumpliendo esta condición en el año 2011. Posteriormente, se han identificado las nuevas Áreas Estadísticas con concentraciones significativas de población inmigrante (AE-INMG) no coincidentes con Barrios identificados en el Catálogo de 2006, incluyendo también las ciudades que no contaban con Barrios de este tipo en el año 2006.

Una vez identificadas las secciones censales que en 2011 superan los umbrales de referencia del Indicador de Inmigración (I-INMG), se procede a agrupar estas secciones en Áreas Estadísticas con concentraciones significativas de población inmigrante (AE-INMG).

La metodología detallada completa puede consultarse en:

https://apps.fomento.gob.es/BarriosVulnerables/static/adjunto/Sintesis_metodologica_general_catalogo_bbvv.pdf

Datos sociodemográficos (Censo 2011)	Sección censal 0820502004 Valores absolutos	%	AE-INMG 0820502 Valores absolutos	%
Población total	1.795		5.345	
Población nacida en el extranjero total	550	30,64	1.560	29,19
Población nacida en el extranjero (excepto UE-15)	450	25,07	1.240	23,20

	Sección	AE-INMG	Municipio	Comunidad Autónoma	España
INDICADOR DE INMIGRACIÓN (I-INMG)	25,07	23,20	10,20	13,60	9,99
INDICADORES BÁSICOS DE VULNERABILIDAD URBANA (IBVU) (4)					
IBVU Estudios (5)	2,57	7,62	4,07	10,02	10,92
IBVU Vivienda (6)	0,00	0,00	9,11	7,60	6,99
IBVU Paro (7)	21,38	21,77	16,93	25,75	29,64

(4) Además del Indicador de Inmigración (I-INMG) se ofrecen los valores de los 3 Indicadores Básicos de Vulnerabilidad Urbana (IBVU) para poder analizar la situación de cada sección censal y AE-INMG en relación con los valores de referencia de vulnerabilidad para estos 3 indicadores.

(5) IBVU Estudios: Porcentaje de población analfabeta y sin estudios de 16 años o más, sobre el total de población de 16 años o más. Valor de referencia de vulnerabilidad (2011): 16,38%.

(6) IBVU Vivienda: Porcentaje de viviendas familiares (principales, secundarias, vacías) en edificios en estado en estado ruinoso, malo o deficiente, sobre el total de viviendas familiares (principales, secundarias, vacías). Valor de referencia de vulnerabilidad (2011): 17,50 %.

(7) IBVU Paro: Porcentaje de la población de 16 años o más en situación de paro, respecto al total de población activa de 16 años o más. Valor de referencia de vulnerabilidad (2011): 42,33 %.

Definiciones

ÁREA ESTADÍSTICA CON CONCENTRACIONES SIGNIFICATIVAS DE POBLACIÓN INMIGRANTE (AE-INMG)

Agrupación de secciones censales colindantes y de cierta homogeneidad urbanística, de entre 3.500 y 15.000 habitantes en las que el valor de Indicador de Inmigración (I-INMG) del conjunto supera el valor establecido como referencia (20%).

INDICADOR DE INMIGRACIÓN (I-INMG)

Porcentaje de población nacida en países no pertenecientes a la UE-14, respecto a la población total. Se calcula restando al número total de nacidos en el extranjero, los nacidos en los países de la UE-14: Alemania; Austria; Bélgica; Dinamarca; Finlandia; Francia; Reino Unido; Grecia; Irlanda; Italia; Luxemburgo; Países Bajos; Portugal; y Suecia.

Síntesis Metodológica

El cuerpo de estudio del Catálogo de Barrios Vulnerables de 2011 sigue el criterio establecido en los Catálogos anteriores: centrándose en los municipios mayores de 50.000 habitantes y capitales de provincia. Los trabajos del Catálogo de 2011, siguen la misma metodología que los de 1991, 2001, y 2006, con la única particularidad de que sólo identifican las Áreas Estadísticas Vulnerables, sin realizar el análisis urbanístico detallado que permitía identificar a partir de ellas los Barrios Vulnerables. En el Catálogo de 2011 se han delimitado AE-INMG (Área Estadística con concentraciones significativas de población inmigrante) y AEV (Áreas Estadísticas Vulnerables según los 3 Indicadores Básicos de Vulnerabilidad Urbana: IBVU Estudios, IBVU Vivienda o IBVU Paro). Estas delimitaciones son independientes y pueden superponerse para su análisis en el Visor del Catálogo.

En el caso del Indicador de Inmigración (I-INMG), para el desarrollo del estudio de 2011 se ha partido del análisis de la evolución de los Barrios con concentraciones significativas de población inmigrante identificados previamente en el año 2006, viendo primero si seguían o no cumpliendo esta condición en el año 2011. Posteriormente, se han identificado las nuevas Áreas Estadísticas con concentraciones significativas de población inmigrante (AE-INMG) no coincidentes con Barrios identificados en el Catálogo de 2006, incluyendo también las ciudades que no contaban con Barrios de este tipo en el año 2006.

Una vez identificadas las secciones censales que en 2011 superan los umbrales de referencia del Indicador de Inmigración (I-INMG), se procede a agrupar estas secciones en Áreas Estadísticas con concentraciones significativas de población inmigrante (AE-INMG).

La metodología detallada completa puede consultarse en:

https://apps.fomento.gob.es/BarriosVulnerables/static/adjunto/Sintesis_metodologica_general_catalogo_bbvv.pdf

Datos sociodemográficos (Censo 2011)	Sección censal 0820502007		AE-INMG 0820502	
	Valores absolutos	%	Valores absolutos	%
Población total	1.515		5.345	
Población nacida en el extranjero total	285	18,81	1.560	29,19
Población nacida en el extranjero (excepto UE-15)	160	10,56	1.240	23,20

	Sección	AE-INMG	Municipio	Comunidad Autónoma	España
INDICADOR DE INMIGRACIÓN (I-INMG)	10,56	23,20	10,20	13,60	9,99
INDICADORES BÁSICOS DE VULNERABILIDAD URBANA (IBVU) (4)					
IBVU Estudios (5)	5,24	7,62	4,07	10,02	10,92
IBVU Vivienda (6)	0,00	0,00	9,11	7,60	6,99
IBVU Paro (7)	19,34	21,77	16,93	25,75	29,64

(4) Además del Indicador de Inmigración (I-INMG) se ofrecen los valores de los 3 Indicadores Básicos de Vulnerabilidad Urbana (IBVU) para poder analizar la situación de cada sección censal y AE-INMG en relación con los valores de referencia de vulnerabilidad para estos 3 indicadores.

(5) IBVU Estudios: Porcentaje de población analfabeta y sin estudios de 16 años o más, sobre el total de población de 16 años o más. Valor de referencia de vulnerabilidad (2011): 16,38%.

(6) IBVU Vivienda: Porcentaje de viviendas familiares (principales, secundarias, vacías) en edificios en estado en estado ruinoso, malo o deficiente, sobre el total de viviendas familiares (principales, secundarias, vacías). Valor de referencia de vulnerabilidad (2011): 17,50 %.

(7) IBVU Paro: Porcentaje de la población de 16 años o más en situación de paro, respecto al total de población activa de 16 años o más. Valor de referencia de vulnerabilidad (2011): 42,33 %.

Definiciones

ÁREA ESTADÍSTICA CON CONCENTRACIONES SIGNIFICATIVAS DE POBLACIÓN INMIGRANTE (AE-INMG)

Agrupación de secciones censales colindantes y de cierta homogeneidad urbanística, de entre 3.500 y 15.000 habitantes en las que el valor de Indicador de Inmigración (I-INMG) del conjunto supera el valor establecido como referencia (20%).

INDICADOR DE INMIGRACIÓN (I-INMG)

Porcentaje de población nacida en países no pertenecientes a la UE-14, respecto a la población total. Se calcula restando al número total de nacidos en el extranjero, los nacidos en los países de la UE-14: Alemania; Austria; Bélgica; Dinamarca; Finlandia; Francia; Reino Unido; Grecia; Irlanda; Italia; Luxemburgo; Países Bajos; Portugal; y Suecia.

Síntesis Metodológica

El cuerpo de estudio del Catálogo de Barrios Vulnerables de 2011 sigue el criterio establecido en los Catálogos anteriores: centrándose en los municipios mayores de 50.000 habitantes y capitales de provincia. Los trabajos del Catálogo de 2011, siguen la misma metodología que los de 1991, 2001, y 2006, con la única particularidad de que sólo identifican las Áreas Estadísticas Vulnerables, sin realizar el análisis urbanístico detallado que permitía identificar a partir de ellas los Barrios Vulnerables. En el Catálogo de 2011 se han delimitado AE-INMG (Área Estadística con concentraciones significativas de población inmigrante) y AEV (Áreas Estadísticas Vulnerables según los 3 Indicadores Básicos de Vulnerabilidad Urbana: IBVU Estudios, IBVU Vivienda o IBVU Paro). Estas delimitaciones son independientes y pueden superponerse para su análisis en el Visor del Catálogo.

En el caso del Indicador de Inmigración (I-INMG), para el desarrollo del estudio de 2011 se ha partido del análisis de la evolución de los Barrios con concentraciones significativas de población inmigrante identificados previamente en el año 2006, viendo primero si seguían o no cumpliendo esta condición en el año 2011. Posteriormente, se han identificado las nuevas Áreas Estadísticas con concentraciones significativas de población inmigrante (AE-INMG) no coincidentes con Barrios identificados en el Catálogo de 2006, incluyendo también las ciudades que no contaban con Barrios de este tipo en el año 2006.

Una vez identificadas las secciones censales que en 2011 superan los umbrales de referencia del Indicador de Inmigración (I-INMG), se procede a agrupar estas secciones en Áreas Estadísticas con concentraciones significativas de población inmigrante (AE-INMG).

La metodología detallada completa puede consultarse en:

https://apps.fomento.gob.es/BarriosVulnerables/static/adjunto/Sintesis_metodologica_general_catalogo_bbvv.pdf

Catálogo de Barrios Vulnerables 2011

Resumen y datos básicos de Barrios de Inmigración 2011

MINISTERIO DE TRANSPORTES, MOVILIDAD Y AGENDA URBANA

POLITÉCNICA — UNIVERSIDAD POLITÉCNICA DE MADRID

Comunidad Autónoma **Cataluña**

Municipio 08245 Santa Coloma de Gramenet **BBINM 2011**

	BBINM 2001		AE-INM Nuevas		TOTAL	
	Nº	POB.	Nº	POB.	Nº	POB.
Total Barrios Inmigración	2	15.680	5	46.760	**7**	**62.440**
Población total municipio						**119.391**
% Población en BBINM						**52,3%**
Formas de crecimiento (1)						
Casco histórico						
Ensanche						
Parcelación periférica	5	46.760			5	46.760
Ciudad jardín						
Promoción pública 40-60						
Promoción 60-75						
Promoción pública 75-90						
Promoción privada 75-90						
Pueblo anexionado						
Media mixta						
Periferia mixta						
Parcelación marginal						
Disperso						
Promociones 1991-2011						
No asignada*			2	15.680	2	15.680
Niveles de inmigración (2)						
B (VR - 4MN)	4	36.885	2	15.680	6	52.565
C (4MN - 8MN)	1	9.875			1	9.875
D (>8MN)						

BBINM: Barrios con concentraciones significativas de población inmigrante. AE-INM: Áreas Estadísticas con concentraciones significativas de población inmigrante. Nº: número de barrios y áreas estadísticas detectados. POB.: Población residente en barrios o áreas estadísticas.

(1) Morfotipología predominante en los tejidos de los barrios delimitados.

* Para las AE-INM nuevas en 2011 sólo se asignó forma de crecimiento en las ciudades mayores de 300 mil habitantes

(2) Niveles de inmigración. VR: valor de referencia: 20% de población no UE-15. MN: Media nacional en cada año (8,77% en 2006 y 10,34% en 2011 para las ciudades mayores de 50 mil habitantes y capitales de provincia).

GOBIERNO DE ESPAÑA MINISTERIO DE FOMENTO

UNIVERSIDAD POLITÉCNICA DE MADRID

MAPA DE ÁREAS ESTADÍSTICAS CON CONCENTRACIONES SIGNIFICATIVAS DE POBLACIÓN INMIGRANTE 2011

08245	Santa Coloma de Gramenet

Población total del municipio	119.391
Población en AE-INMG 2011	62.440

Código-Nombre de AE-INMG 2011

0824501	0824501
0824502	0824502
08245001	El Raval
08245002	Santa Rosa
08245003	Fondo Sur
08245004	Fondo Norte
08245005	Can Mariner



Catálogo de Barrios Vulnerables 2011. Barrios de inmigración

Listado de Barrios y Áreas Estadísticas con concentraciones significativas de población inmigrante e indicadores básicos*

MINISTERIO DE TRANSPORTES, MOVILIDAD Y AGENDA URBANA

POLITÉCNICA

UNIVERSIDAD POLITÉCNICA DE MADRID

Cataluña

08245 Santa Coloma de Gramenet

			POBLACIÓN Y VIVIENDAS			INDICADOR	
CODBINM	*DENBINM*	*FORMA DE CRECIMIENTO*	*POBL*	*VIV TOT*	*VIV PPAL*	*IINM*	*NIVEL*
08245001	El Raval	Parcelación Periférica	9.875	3.665	3.440	38,78	C
08245002	Santa Rosa	Parcelación Periférica	14.475	5.550	5.230	26,22	B
08245003	Fondo Sur	Parcelación Periférica	6.135	2.610	2.190	21,60	B
08245004	Fondo Norte	Parcelación Periférica	8.530	3.405	2.975	20,93	B
08245005	Can Mariner	Parcelación Periférica	7.745	2.960	2.840	22,27	B
0824501	0824501		4.555	1.885	1.755	21,62	B
0824502	0824502		11.125	4.200	4.130	23,42	B
TOTAL	**7 Barrios y AE de Inmigración**		**62.440**	**24.275**	**22.560**		

* El Catálogo de 2011 se compone de barrios urbanísticos de 2006 (BBINM) en los que continuaba existiendo un área estadística que superaba el valor de referencia del indicador de 2011, y nuevas áreas estadísticas (AE-INM) sin relación con los barrios delimitados en 2006.

CODBINM: Código de Barrio con concentraciones significativas de población inmigrante (BINM): 8 dígitos: 5 código municipio + 3 código de barrio**.** Código de Área Estadística con concentraciones significativas de población inmigrante (AE-INM): 7 dígitos: 5 código de municipio + 2 código de área.

DENBV: Denominación de BINM 2006 que continúa siendo vulnerable en 2011. Las AE-INM nuevas no tienen denominación, sólo código.

FORMA DE CRECIMIENTO: Morfotipología del tejido predominante en el barrio. Para las AE-INM nuevas en 2011 sólo se asignó forma de crecimiento en las ciudades mayores de 300 mil habitantes.

POBL: Población total según Censo 2011. Sombreados en amarillo los valores <3.500 hab. y en rojo los >15.000 hab.

VIV TOT: Viviendas totales según Censo 2011.

VIV PPAL: Viviendas principales según Censo 2011.

IINM: Indicador de Inmigración. Porcentaje de población extranjera procedente de países no pertenecientes a la UE-15 respecto a la población total. MN: Media nacional: 10,34% en 2011 para las ciudades mayores de 50 mil habitantes y capitales de provincia. VR: Valor de referencia: 20%.

NIVEL: Niveles de inmigración. B (VR - 4MN). C (4MN - 8MN). D (>8MN)**.**

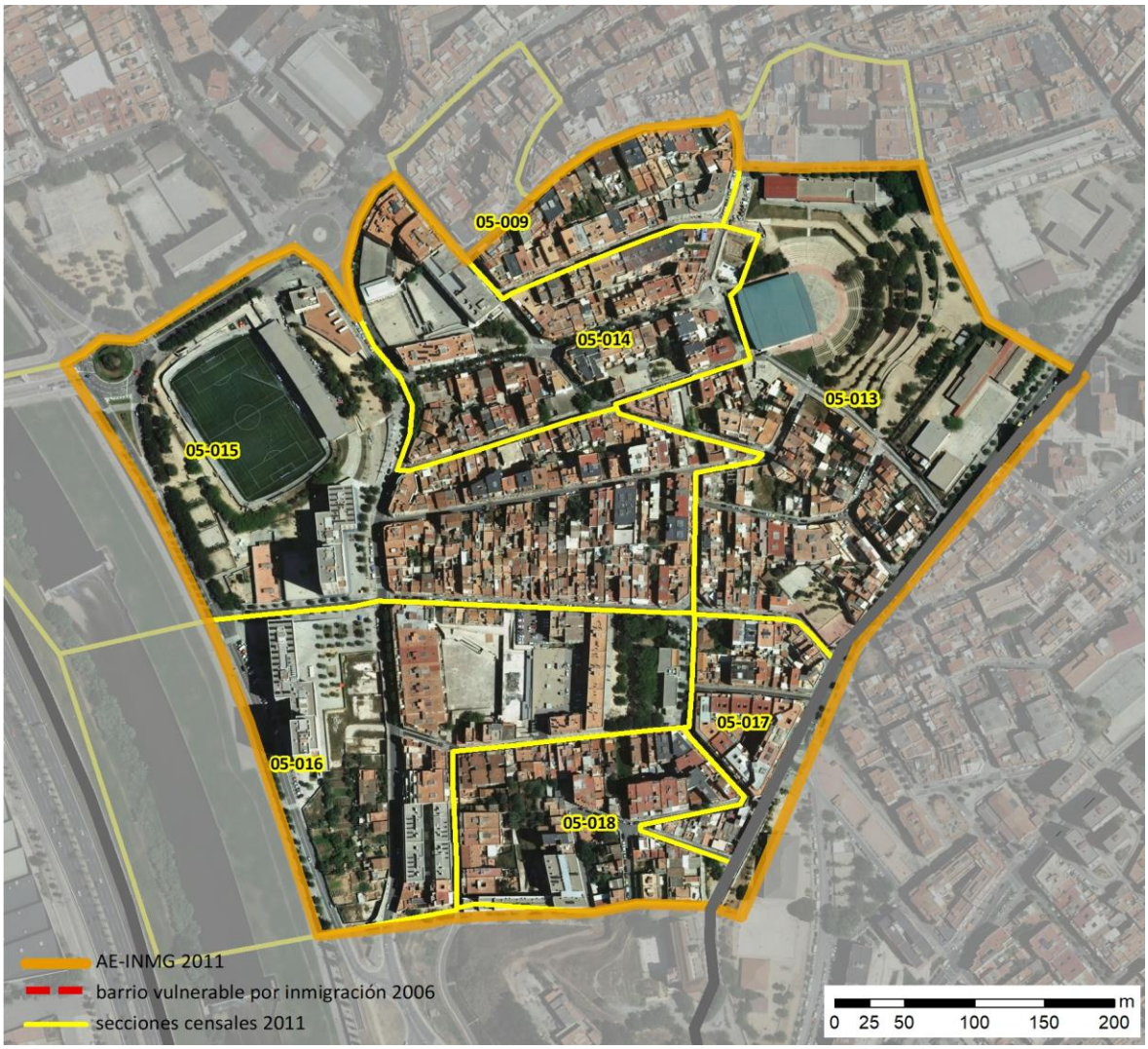

Localización en detalle del AE-INMG

Datos básicos del AE-INMG (1)

Población total	9.875
Población nacida en el extranjero total	3.900
Población nacida en el extranjero (excepto UE-15)	3.830
Densidad población (hab/Km²)	29.535,99
Superficie (ha)	33,43
Nº de secciones censales	7



Localización del AE-INMG dentro del término municipal

	Valor del AE-INMG	Valor de referencia (2)
INDICADOR DE INMIGRACIÓN (I-INMG) (3)	**38,78 %**	20,00%

(1) Área Estadística con concentraciones significativas de población inmigrante (AE-INMG)

(2) Valor que se ha tomado como referencia para este estudio

(3) Indicador de Inmigración: (I-INMG): Porcentaje de población nacida en países no pertenecientes a la UE-14, respecto a la población total. Se calcula restando al número total de nacidos en el extranjero, los nacidos en los países de la UE-14: Alemania; Austria; Bélgica; Dinamarca; Finlandia; Francia; Reino Unido; Grecia; Irlanda; Italia; Luxemburgo; Países Bajos; Portugal; y Suecia.

Datos sociodemográficos (Censo 2011)	Sección censal 0824505009		AE-INMG 08245001	
	Valores absolutos	%	Valores absolutos	%
Población total	1.515		9.875	
Población nacida en el extranjero total	660	43,56	3.900	39,49
Población nacida en el extranjero (excepto UE-15)	660	43,56	3.830	38,78

	Sección	AE-INMG	Municipio	Comunidad Autónoma	España
INDICADOR DE INMIGRACIÓN (I-INMG)	43,56	38,78	20,20	13,60	9,99
INDICADORES BÁSICOS DE VULNERABILIDAD URBANA (IBVU) (4)					
IBVU Estudios (5)	15,04	10,33	17,42	10,02	10,92
IBVU Vivienda (6)	0,00	2,73	7,07	7,60	6,99
IBVU Paro (7)	57,14	49,71	32,83	25,75	29,64

(4) Además del Indicador de Inmigración (I-INMG) se ofrecen los valores de los 3 Indicadores Básicos de Vulnerabilidad Urbana (IBVU) para poder analizar la situación de cada sección censal y AE-INMG en relación con los valores de referencia de vulnerabilidad para estos 3 indicadores.

(5) IBVU Estudios: Porcentaje de población analfabeta y sin estudios de 16 años o más, sobre el total de población de 16 años o más. Valor de referencia de vulnerabilidad (2011): 16,38%.

(6) IBVU Vivienda: Porcentaje de viviendas familiares (principales, secundarias, vacías) en edificios en estado en estado ruinoso, malo o deficiente, sobre el total de viviendas familiares (principales, secundarias, vacías). Valor de referencia de vulnerabilidad (2011): 17,50 %.

(7) IBVU Paro: Porcentaje de la población de 16 años o más en situación de paro, respecto al total de población activa de 16 años o más. Valor de referencia de vulnerabilidad (2011): 42,33 %.

Definiciones

ÁREA ESTADÍSTICA CON CONCENTRACIONES SIGNIFICATIVAS DE POBLACIÓN INMIGRANTE (AE-INMG)

Agrupación de secciones censales colindantes y de cierta homogeneidad urbanística, de entre 3.500 y 15.000 habitantes en las que el valor de Indicador de Inmigración (I-INMG) del conjunto supera el valor establecido como referencia (20%).

INDICADOR DE INMIGRACIÓN (I-INMG)

Porcentaje de población nacida en países no pertenecientes a la UE-14, respecto a la población total. Se calcula restando al número total de nacidos en el extranjero, los nacidos en los países de la UE-14: Alemania; Austria; Bélgica; Dinamarca; Finlandia; Francia; Reino Unido; Grecia; Irlanda; Italia; Luxemburgo; Países Bajos; Portugal; y Suecia.

Síntesis Metodológica

El cuerpo de estudio del Catálogo de Barrios Vulnerables de 2011 sigue el criterio establecido en los Catálogos anteriores: centrándose en los municipios mayores de 50.000 habitantes y capitales de provincia. Los trabajos del Catálogo de 2011, siguen la misma metodología que los de 1991, 2001, y 2006, con la única particularidad de que sólo identifican las Áreas Estadísticas Vulnerables, sin realizar el análisis urbanístico detallado que permitía identificar a partir de ellas los Barrios Vulnerables. En el Catálogo de 2011 se han delimitado AE-INMG (Área Estadística con concentraciones significativas de población inmigrante) y AEV (Áreas Estadísticas Vulnerables según los 3 Indicadores Básicos de Vulnerabilidad Urbana: IBVU Estudios, IBVU Vivienda o IBVU Paro). Estas delimitaciones son independientes y pueden superponerse para su análisis en el Visor del Catálogo.

En el caso del Indicador de Inmigración (I-INMG), para el desarrollo del estudio de 2011 se ha partido del análisis de la evolución de los Barrios con concentraciones significativas de población inmigrante identificados previamente en el año 2006, viendo primero si seguían o no cumpliendo esta condición en el año 2011. Posteriormente, se han identificado las nuevas Áreas Estadísticas con concentraciones significativas de población inmigrante (AE-INMG) no coincidentes con Barrios identificados en el Catálogo de 2006, incluyendo también las ciudades que no contaban con Barrios de este tipo en el año 2006.

Una vez identificadas las secciones censales que en 2011 superan los umbrales de referencia del Indicador de Inmigración (I-INMG), se procede a agrupar estas secciones en Áreas Estadísticas con concentraciones significativas de población inmigrante (AE-INMG).

La metodología detallada completa puede consultarse en:

https://apps.fomento.gob.es/BarriosVulnerables/static/adjunto/Sintesis_metodologica_general_catalogo_bbvv.pdf

Datos sociodemográficos (Censo 2011)	Sección censal 0824505013		AE-INMG 08245001	
	Valores absolutos	%	Valores absolutos	%
Población total	1.195		9.875	
Población nacida en el extranjero total	430	35,98	3.900	39,49
Población nacida en el extranjero (excepto UE-15)	430	35,98	3.830	38,78

	Sección	AE-INMG	Municipio	Comunidad Autónoma	España
INDICADOR DE INMIGRACIÓN (I-INMG)	35,98	38,78	20,20	13,60	9,99
INDICADORES BÁSICOS DE VULNERABILIDAD URBANA (IBVU) (4)					
IBVU Estudios (5)	11,58	10,33	17,42	10,02	10,92
IBVU Vivienda (6)	7,95	2,73	7,07	7,60	6,99
IBVU Paro (7)	60,54	49,71	32,83	25,75	29,64

(4) Además del Indicador de Inmigración (I-INMG) se ofrecen los valores de los 3 Indicadores Básicos de Vulnerabilidad Urbana (IBVU) para poder analizar la situación de cada sección censal y AE-INMG en relación con los valores de referencia de vulnerabilidad para estos 3 indicadores.

(5) IBVU Estudios: Porcentaje de población analfabeta y sin estudios de 16 años o más, sobre el total de población de 16 años o más. Valor de referencia de vulnerabilidad (2011): 16,38%.

(6) IBVU Vivienda: Porcentaje de viviendas familiares (principales, secundarias, vacías) en edificios en estado en estado ruinoso, malo o deficiente, sobre el total de viviendas familiares (principales, secundarias, vacías). Valor de referencia de vulnerabilidad (2011): 17,50 %.

(7) IBVU Paro: Porcentaje de la población de 16 años o más en situación de paro, respecto al total de población activa de 16 años o más. Valor de referencia de vulnerabilidad (2011): 42,33 %.

Definiciones

ÁREA ESTADÍSTICA CON CONCENTRACIONES SIGNIFICATIVAS DE POBLACIÓN INMIGRANTE (AE-INMG)

Agrupación de secciones censales colindantes y de cierta homogeneidad urbanística, de entre 3.500 y 15.000 habitantes en las que el valor de Indicador de Inmigración (I-INMG) del conjunto supera el valor establecido como referencia (20%).

INDICADOR DE INMIGRACIÓN (I-INMG)

Porcentaje de población nacida en países no pertenecientes a la UE-14, respecto a la población total. Se calcula restando al número total de nacidos en el extranjero, los nacidos en los países de la UE-14: Alemania; Austria; Bélgica; Dinamarca; Finlandia; Francia; Reino Unido; Grecia; Irlanda; Italia; Luxemburgo; Países Bajos; Portugal; y Suecia.

Síntesis Metodológica

El cuerpo de estudio del Catálogo de Barrios Vulnerables de 2011 sigue el criterio establecido en los Catálogos anteriores: centrándose en los municipios mayores de 50.000 habitantes y capitales de provincia. Los trabajos del Catálogo de 2011, siguen la misma metodología que los de 1991, 2001, y 2006, con la única particularidad de que sólo identifican las Áreas Estadísticas Vulnerables, sin realizar el análisis urbanístico detallado que permitía identificar a partir de ellas los Barrios Vulnerables. En el Catálogo de 2011 se han delimitado AE-INMG (Área Estadística con concentraciones significativas de población inmigrante) y AEV (Áreas Estadísticas Vulnerables según los 3 Indicadores Básicos de Vulnerabilidad Urbana: IBVU Estudios, IBVU Vivienda o IBVU Paro). Estas delimitaciones son independientes y pueden superponerse para su análisis en el Visor del Catálogo.

En el caso del Indicador de Inmigración (I-INMG), para el desarrollo del estudio de 2011 se ha partido del análisis de la evolución de los Barrios con concentraciones significativas de población inmigrante identificados previamente en el año 2006, viendo primero si seguían o no cumpliendo esta condición en el año 2011. Posteriormente, se han identificado las nuevas Áreas Estadísticas con concentraciones significativas de población inmigrante (AE-INMG) no coincidentes con Barrios identificados en el Catálogo de 2006, incluyendo también las ciudades que no contaban con Barrios de este tipo en el año 2006.

Una vez identificadas las secciones censales que en 2011 superan los umbrales de referencia del Indicador de Inmigración (I-INMG), se procede a agrupar estas secciones en Áreas Estadísticas con concentraciones significativas de población inmigrante (AE-INMG).

La metodología detallada completa puede consultarse en:

https://apps.fomento.gob.es/BarriosVulnerables/static/adjunto/Sintesis_metodologica_general_catalogo_bbvv.pdf

Datos sociodemográficos (Censo 2011)	Sección censal 0824505014		AE-INMG 08245001	
	Valores absolutos	%	Valores absolutos	%
Población total	1.085		9.875	
Población nacida en el extranjero total	45	4,15	3.900	39,49
Población nacida en el extranjero (excepto UE-15)	45	4,15	3.830	38,78

	Sección	AE-INMG	Municipio	Comunidad Autónoma	España
INDICADOR DE INMIGRACIÓN (I-INMG)	4,15	38,78	20,20	13,60	9,99
INDICADORES BÁSICOS DE VULNERABILIDAD URBANA (IBVU) (4)					
IBVU Estudios (5)	12,25	10,33	17,42	10,02	10,92
IBVU Vivienda (6)	5,05	2,73	7,07	7,60	6,99
IBVU Paro (7)	38,93	49,71	32,83	25,75	29,64

(4) Además del Indicador de Inmigración (I-INMG) se ofrecen los valores de los 3 Indicadores Básicos de Vulnerabilidad Urbana (IBVU) para poder analizar la situación de cada sección censal y AE-INMG en relación con los valores de referencia de vulnerabilidad para estos 3 indicadores.

(5) IBVU Estudios: Porcentaje de población analfabeta y sin estudios de 16 años o más, sobre el total de población de 16 años o más. Valor de referencia de vulnerabilidad (2011): 16,38%.

(6) IBVU Vivienda: Porcentaje de viviendas familiares (principales, secundarias, vacías) en edificios en estado en estado ruinoso, malo o deficiente, sobre el total de viviendas familiares (principales, secundarias, vacías). Valor de referencia de vulnerabilidad (2011): 17,50 %.

(7) IBVU Paro: Porcentaje de la población de 16 años o más en situación de paro, respecto al total de población activa de 16 años o más. Valor de referencia de vulnerabilidad (2011): 42,33 %.

Definiciones

ÁREA ESTADÍSTICA CON CONCENTRACIONES SIGNIFICATIVAS DE POBLACIÓN INMIGRANTE (AE-INMG)

Agrupación de secciones censales colindantes y de cierta homogeneidad urbanística, de entre 3.500 y 15.000 habitantes en las que el valor de Indicador de Inmigración (I-INMG) del conjunto supera el valor establecido como referencia (20%).

INDICADOR DE INMIGRACIÓN (I-INMG)

Porcentaje de población nacida en países no pertenecientes a la UE-14, respecto a la población total. Se calcula restando al número total de nacidos en el extranjero, los nacidos en los países de la UE-14: Alemania; Austria; Bélgica; Dinamarca; Finlandia; Francia; Reino Unido; Grecia; Irlanda; Italia; Luxemburgo; Países Bajos; Portugal; y Suecia.

Síntesis Metodológica

El cuerpo de estudio del Catálogo de Barrios Vulnerables de 2011 sigue el criterio establecido en los Catálogos anteriores: centrándose en los municipios mayores de 50.000 habitantes y capitales de provincia. Los trabajos del Catálogo de 2011, siguen la misma metodología que los de 1991, 2001, y 2006, con la única particularidad de que sólo identifican las Áreas Estadísticas Vulnerables, sin realizar el análisis urbanístico detallado que permitía identificar a partir de ellas los Barrios Vulnerables. En el Catálogo de 2011 se han delimitado AE-INMG (Área Estadística con concentraciones significativas de población inmigrante) y AEV (Áreas Estadísticas Vulnerables según los 3 Indicadores Básicos de Vulnerabilidad Urbana: IBVU Estudios, IBVU Vivienda o IBVU Paro). Estas delimitaciones son independientes y pueden superponerse para su análisis en el Visor del Catálogo.

En el caso del Indicador de Inmigración (I-INMG), para el desarrollo del estudio de 2011 se ha partido del análisis de la evolución de los Barrios con concentraciones significativas de población inmigrante identificados previamente en el año 2006, viendo primero si seguían o no cumpliendo esta condición en el año 2011. Posteriormente, se han identificado las nuevas Áreas Estadísticas con concentraciones significativas de población inmigrante (AE-INMG) no coincidentes con Barrios identificados en el Catálogo de 2006, incluyendo también las ciudades que no contaban con Barrios de este tipo en el año 2006.

Una vez identificadas las secciones censales que en 2011 superan los umbrales de referencia del Indicador de Inmigración (I-INMG), se procede a agrupar estas secciones en Áreas Estadísticas con concentraciones significativas de población inmigrante (AE-INMG).

La metodología detallada completa puede consultarse en:

https://apps.fomento.gob.es/BarriosVulnerables/static/adjunto/Sintesis_metodologica_general_catalogo_bbvv.pdf

Datos sociodemográficos (Censo 2011)	Sección censal 0824505015		AE-INMG 08245001	
	Valores absolutos	%	Valores absolutos	%
Población total	2.800		9.875	
Población nacida en el extranjero total	1.600	57,14	3.900	39,49
Población nacida en el extranjero (excepto UE-15)	1.555	55,54	3.830	38,78

	Sección	AE-INMG	Municipio	Comunidad Autónoma	España
INDICADOR DE INMIGRACIÓN (I-INMG)	55,54	38,78	20,20	13,60	9,99
INDICADORES BÁSICOS DE VULNERABILIDAD URBANA (IBVU) (4)					
IBVU Estudios (5)	6,18	10,33	17,42	10,02	10,92
IBVU Vivienda (6)	0,00	2,73	7,07	7,60	6,99
IBVU Paro (7)	39,52	49,71	32,83	25,75	29,64

(4) Además del Indicador de Inmigración (I-INMG) se ofrecen los valores de los 3 Indicadores Básicos de Vulnerabilidad Urbana (IBVU) para poder analizar la situación de cada sección censal y AE-INMG en relación con los valores de referencia de vulnerabilidad para estos 3 indicadores.

(5) IBVU Estudios: Porcentaje de población analfabeta y sin estudios de 16 años o más, sobre el total de población de 16 años o más. Valor de referencia de vulnerabilidad (2011): 16,38%.

(6) IBVU Vivienda: Porcentaje de viviendas familiares (principales, secundarias, vacías) en edificios en estado en estado ruinoso, malo o deficiente, sobre el total de viviendas familiares (principales, secundarias, vacías). Valor de referencia de vulnerabilidad (2011): 17,50 %.

(7) IBVU Paro: Porcentaje de la población de 16 años o más en situación de paro, respecto al total de población activa de 16 años o más. Valor de referencia de vulnerabilidad (2011): 42,33 %.

Definiciones

ÁREA ESTADÍSTICA CON CONCENTRACIONES SIGNIFICATIVAS DE POBLACIÓN INMIGRANTE (AE-INMG)

Agrupación de secciones censales colindantes y de cierta homogeneidad urbanística, de entre 3.500 y 15.000 habitantes en las que el valor de Indicador de Inmigración (I-INMG) del conjunto supera el valor establecido como referencia (20%).

INDICADOR DE INMIGRACIÓN (I-INMG)

Porcentaje de población nacida en países no pertenecientes a la UE-14, respecto a la población total. Se calcula restando al número total de nacidos en el extranjero, los nacidos en los países de la UE-14: Alemania; Austria; Bélgica; Dinamarca; Finlandia; Francia; Reino Unido; Grecia; Irlanda; Italia; Luxemburgo; Países Bajos; Portugal; y Suecia.

Síntesis Metodológica

El cuerpo de estudio del Catálogo de Barrios Vulnerables de 2011 sigue el criterio establecido en los Catálogos anteriores: centrándose en los municipios mayores de 50.000 habitantes y capitales de provincia. Los trabajos del Catálogo de 2011, siguen la misma metodología que los de 1991, 2001, y 2006, con la única particularidad de que sólo identifican las Áreas Estadísticas Vulnerables, sin realizar el análisis urbanístico detallado que permitía identificar a partir de ellas los Barrios Vulnerables. En el Catálogo de 2011 se han delimitado AE-INMG (Área Estadística con concentraciones significativas de población inmigrante) y AEV (Áreas Estadísticas Vulnerables según los 3 Indicadores Básicos de Vulnerabilidad Urbana: IBVU Estudios, IBVU Vivienda o IBVU Paro). Estas delimitaciones son independientes y pueden superponerse para su análisis en el Visor del Catálogo.

En el caso del Indicador de Inmigración (I-INMG), para el desarrollo del estudio de 2011 se ha partido del análisis de la evolución de los Barrios con concentraciones significativas de población inmigrante identificados previamente en el año 2006, viendo primero si seguían o no cumpliendo esta condición en el año 2011. Posteriormente, se han identificado las nuevas Áreas Estadísticas con concentraciones significativas de población inmigrante (AE-INMG) no coincidentes con Barrios identificados en el Catálogo de 2006, incluyendo también las ciudades que no contaban con Barrios de este tipo en el año 2006.

Una vez identificadas las secciones censales que en 2011 superan los umbrales de referencia del Indicador de Inmigración (I-INMG), se procede a agrupar estas secciones en Áreas Estadísticas con concentraciones significativas de población inmigrante (AE-INMG).

La metodología detallada completa puede consultarse en:

https://apps.fomento.gob.es/BarriosVulnerables/static/adjunto/Sintesis_metodologica_general_catalogo_bbvv.pdf

Datos sociodemográficos (Censo 2011)	Sección censal 0824505016		AE-INMG 08245001	
	Valores absolutos	%	Valores absolutos	%
Población total	1.395		9.875	
Población nacida en el extranjero total	235	16,85	3.900	39,49
Población nacida en el extranjero (excepto UE-15)	215	15,41	3.830	38,78

	Sección	AE-INMG	Municipio	Comunidad Autónoma	España
INDICADOR DE INMIGRACIÓN (I-INMG)	15,41	38,78	20,20	13,60	9,99
INDICADORES BÁSICOS DE VULNERABILIDAD URBANA (IBVU) (4)					
IBVU Estudios (5)	4,85	10,33	17,42	10,02	10,92
IBVU Vivienda (6)	0,00	2,73	7,07	7,60	6,99
IBVU Paro (7)	43,11	49,71	32,83	25,75	29,64

(4) Además del Indicador de Inmigración (I-INMG) se ofrecen los valores de los 3 Indicadores Básicos de Vulnerabilidad Urbana (IBVU) para poder analizar la situación de cada sección censal y AE-INMG en relación con los valores de referencia de vulnerabilidad para estos 3 indicadores.

(5) IBVU Estudios: Porcentaje de población analfabeta y sin estudios de 16 años o más, sobre el total de población de 16 años o más. Valor de referencia de vulnerabilidad (2011): 16,38%.

(6) IBVU Vivienda: Porcentaje de viviendas familiares (principales, secundarias, vacías) en edificios en estado en estado ruinoso, malo o deficiente, sobre el total de viviendas familiares (principales, secundarias, vacías). Valor de referencia de vulnerabilidad (2011): 17,50 %.

(7) IBVU Paro: Porcentaje de la población de 16 años o más en situación de paro, respecto al total de población activa de 16 años o más. Valor de referencia de vulnerabilidad (2011): 42,33 %.

Definiciones

ÁREA ESTADÍSTICA CON CONCENTRACIONES SIGNIFICATIVAS DE POBLACIÓN INMIGRANTE (AE-INMG)

Agrupación de secciones censales colindantes y de cierta homogeneidad urbanística, de entre 3.500 y 15.000 habitantes en las que el valor de Indicador de Inmigración (I-INMG) del conjunto supera el valor establecido como referencia (20%).

INDICADOR DE INMIGRACIÓN (I-INMG)

Porcentaje de población nacida en países no pertenecientes a la UE-14, respecto a la población total. Se calcula restando al número total de nacidos en el extranjero, los nacidos en los países de la UE-14: Alemania; Austria; Bélgica; Dinamarca; Finlandia; Francia; Reino Unido; Grecia; Irlanda; Italia; Luxemburgo; Países Bajos; Portugal; y Suecia.

Síntesis Metodológica

El cuerpo de estudio del Catálogo de Barrios Vulnerables de 2011 sigue el criterio establecido en los Catálogos anteriores: centrándose en los municipios mayores de 50.000 habitantes y capitales de provincia. Los trabajos del Catálogo de 2011, siguen la misma metodología que los de 1991, 2001, y 2006, con la única particularidad de que sólo identifican las Áreas Estadísticas Vulnerables, sin realizar el análisis urbanístico detallado que permitía identificar a partir de ellas los Barrios Vulnerables. En el Catálogo de 2011 se han delimitado AE-INMG (Área Estadística con concentraciones significativas de población inmigrante) y AEV (Áreas Estadísticas Vulnerables según los 3 Indicadores Básicos de Vulnerabilidad Urbana: IBVU Estudios, IBVU Vivienda o IBVU Paro). Estas delimitaciones son independientes y pueden superponerse para su análisis en el Visor del Catálogo.

En el caso del Indicador de Inmigración (I-INMG), para el desarrollo del estudio de 2011 se ha partido del análisis de la evolución de los Barrios con concentraciones significativas de población inmigrante identificados previamente en el año 2006, viendo primero si seguían o no cumpliendo esta condición en el año 2011. Posteriormente, se han identificado las nuevas Áreas Estadísticas con concentraciones significativas de población inmigrante (AE-INMG) no coincidentes con Barrios identificados en el Catálogo de 2006, incluyendo también las ciudades que no contaban con Barrios de este tipo en el año 2006.

Una vez identificadas las secciones censales que en 2011 superan los umbrales de referencia del Indicador de Inmigración (I-INMG), se procede a agrupar estas secciones en Áreas Estadísticas con concentraciones significativas de población inmigrante (AE-INMG).

La metodología detallada completa puede consultarse en:

https://apps.fomento.gob.es/BarriosVulnerables/static/adjunto/Sintesis_metodologica_general_catalogo_bbvv.pdf

Datos sociodemográficos (Censo 2011)	Sección censal 0824505017		AE-INMG 08245001	
	Valores absolutos	%	Valores absolutos	%
Población total	1.335		9.875	
Población nacida en el extranjero total	820	61,42	3.900	39,49
Población nacida en el extranjero (excepto UE-15)	820	61,42	3.830	38,78

	Sección	AE-INMG	Municipio	Comunidad Autónoma	España
INDICADOR DE INMIGRACIÓN (I-INMG)	61,42	38,78	20,20	13,60	9,99
INDICADORES BÁSICOS DE VULNERABILIDAD URBANA (IBVU) (4)					
IBVU Estudios (5)	16,27	10,33	17,42	10,02	10,92
IBVU Vivienda (6)	2,04	2,73	7,07	7,60	6,99
IBVU Paro (7)	72,36	49,71	32,83	25,75	29,64

(4) Además del Indicador de Inmigración (I-INMG) se ofrecen los valores de los 3 Indicadores Básicos de Vulnerabilidad Urbana (IBVU) para poder analizar la situación de cada sección censal y AE-INMG en relación con los valores de referencia de vulnerabilidad para estos 3 indicadores.

(5) IBVU Estudios: Porcentaje de población analfabeta y sin estudios de 16 años o más, sobre el total de población de 16 años o más. Valor de referencia de vulnerabilidad (2011): 16,38%.

(6) IBVU Vivienda: Porcentaje de viviendas familiares (principales, secundarias, vacías) en edificios en estado en estado ruinoso, malo o deficiente, sobre el total de viviendas familiares (principales, secundarias, vacías). Valor de referencia de vulnerabilidad (2011): 17,50 %.

(7) IBVU Paro: Porcentaje de la población de 16 años o más en situación de paro, respecto al total de población activa de 16 años o más. Valor de referencia de vulnerabilidad (2011): 42,33 %.

Definiciones

ÁREA ESTADÍSTICA CON CONCENTRACIONES SIGNIFICATIVAS DE POBLACIÓN INMIGRANTE (AE-INMG)

Agrupación de secciones censales colindantes y de cierta homogeneidad urbanística, de entre 3.500 y 15.000 habitantes en las que el valor de Indicador de Inmigración (I-INMG) del conjunto supera el valor establecido como referencia (20%).

INDICADOR DE INMIGRACIÓN (I-INMG)

Porcentaje de población nacida en países no pertenecientes a la UE-14, respecto a la población total. Se calcula restando al número total de nacidos en el extranjero, los nacidos en los países de la UE-14: Alemania; Austria; Bélgica; Dinamarca; Finlandia; Francia; Reino Unido; Grecia; Irlanda; Italia; Luxemburgo; Países Bajos; Portugal; y Suecia.

Síntesis Metodológica

El cuerpo de estudio del Catálogo de Barrios Vulnerables de 2011 sigue el criterio establecido en los Catálogos anteriores: centrándose en los municipios mayores de 50.000 habitantes y capitales de provincia. Los trabajos del Catálogo de 2011, siguen la misma metodología que los de 1991, 2001, y 2006, con la única particularidad de que sólo identifican las Áreas Estadísticas Vulnerables, sin realizar el análisis urbanístico detallado que permitía identificar a partir de ellas los Barrios Vulnerables. En el Catálogo de 2011 se han delimitado AE-INMG (Área Estadística con concentraciones significativas de población inmigrante) y AEV (Áreas Estadísticas Vulnerables según los 3 Indicadores Básicos de Vulnerabilidad Urbana: IBVU Estudios, IBVU Vivienda o IBVU Paro). Estas delimitaciones son independientes y pueden superponerse para su análisis en el Visor del Catálogo.

En el caso del Indicador de Inmigración (I-INMG), para el desarrollo del estudio de 2011 se ha partido del análisis de la evolución de los Barrios con concentraciones significativas de población inmigrante identificados previamente en el año 2006, viendo primero si seguían o no cumpliendo esta condición en el año 2011. Posteriormente, se han identificado las nuevas Áreas Estadísticas con concentraciones significativas de población inmigrante (AE-INMG) no coincidentes con Barrios identificados en el Catálogo de 2006, incluyendo también las ciudades que no contaban con Barrios de este tipo en el año 2006.

Una vez identificadas las secciones censales que en 2011 superan los umbrales de referencia del Indicador de Inmigración (I-INMG), se procede a agrupar estas secciones en Áreas Estadísticas con concentraciones significativas de población inmigrante (AE-INMG).

La metodología detallada completa puede consultarse en:

https://apps.fomento.gob.es/BarriosVulnerables/static/adjunto/Sintesis_metodologica_general_catalogo_bbvv.pdf

Datos sociodemográficos (Censo 2011)	Sección censal 0824505018 Valores absolutos	%	AE-INMG 08245001 Valores absolutos	%
Población total	550		9.875	
Población nacida en el extranjero total	110	20,00	3.900	39,49
Población nacida en el extranjero (excepto UE-15)	105	19,09	3.830	38,78

	Sección	AE-INMG	Municipio	Comunidad Autónoma	España
INDICADOR DE INMIGRACIÓN (I-INMG)	19,09	38,78	20,20	13,60	9,99
INDICADORES BÁSICOS DE VULNERABILIDAD URBANA (IBVU) (4)					
IBVU Estudios (5)	11,34	10,33	17,42	10,02	10,92
IBVU Vivienda (6)	11,11	2,73	7,07	7,60	6,99
IBVU Paro (7)	43,48	49,71	32,83	25,75	29,64

(4) Además del Indicador de Inmigración (I-INMG) se ofrecen los valores de los 3 Indicadores Básicos de Vulnerabilidad Urbana (IBVU) para poder analizar la situación de cada sección censal y AE-INMG en relación con los valores de referencia de vulnerabilidad para estos 3 indicadores.

(5) IBVU Estudios: Porcentaje de población analfabeta y sin estudios de 16 años o más, sobre el total de población de 16 años o más. Valor de referencia de vulnerabilidad (2011): 16,38%.

(6) IBVU Vivienda: Porcentaje de viviendas familiares (principales, secundarias, vacías) en edificios en estado en estado ruinoso, malo o deficiente, sobre el total de viviendas familiares (principales, secundarias, vacías). Valor de referencia de vulnerabilidad (2011): 17,50 %.

(7) IBVU Paro: Porcentaje de la población de 16 años o más en situación de paro, respecto al total de población activa de 16 años o más. Valor de referencia de vulnerabilidad (2011): 42,33 %.

Definiciones

ÁREA ESTADÍSTICA CON CONCENTRACIONES SIGNIFICATIVAS DE POBLACIÓN INMIGRANTE (AE-INMG)

Agrupación de secciones censales colindantes y de cierta homogeneidad urbanística, de entre 3.500 y 15.000 habitantes en las que el valor de Indicador de Inmigración (I-INMG) del conjunto supera el valor establecido como referencia (20%).

INDICADOR DE INMIGRACIÓN (I-INMG)

Porcentaje de población nacida en países no pertenecientes a la UE-14, respecto a la población total. Se calcula restando al número total de nacidos en el extranjero, los nacidos en los países de la UE-14: Alemania; Austria; Bélgica; Dinamarca; Finlandia; Francia; Reino Unido; Grecia; Irlanda; Italia; Luxemburgo; Países Bajos; Portugal; y Suecia.

Síntesis Metodológica

El cuerpo de estudio del Catálogo de Barrios Vulnerables de 2011 sigue el criterio establecido en los Catálogos anteriores: centrándose en los municipios mayores de 50.000 habitantes y capitales de provincia. Los trabajos del Catálogo de 2011, siguen la misma metodología que los de 1991, 2001, y 2006, con la única particularidad de que sólo identifican las Áreas Estadísticas Vulnerables, sin realizar el análisis urbanístico detallado que permitía identificar a partir de ellas los Barrios Vulnerables. En el Catálogo de 2011 se han delimitado AE-INMG (Área Estadística con concentraciones significativas de población inmigrante) y AEV (Áreas Estadísticas Vulnerables según los 3 Indicadores Básicos de Vulnerabilidad Urbana: IBVU Estudios, IBVU Vivienda o IBVU Paro). Estas delimitaciones son independientes y pueden superponerse para su análisis en el Visor del Catálogo.

En el caso del Indicador de Inmigración (I-INMG), para el desarrollo del estudio de 2011 se ha partido del análisis de la evolución de los Barrios con concentraciones significativas de población inmigrante identificados previamente en el año 2006, viendo primero si seguían o no cumpliendo esta condición en el año 2011. Posteriormente, se han identificado las nuevas Áreas Estadísticas con concentraciones significativas de población inmigrante (AE-INMG) no coincidentes con Barrios identificados en el Catálogo de 2006, incluyendo también las ciudades que no contaban con Barrios de este tipo en el año 2006.

Una vez identificadas las secciones censales que en 2011 superan los umbrales de referencia del Indicador de Inmigración (I-INMG), se procede a agrupar estas secciones en Áreas Estadísticas con concentraciones significativas de población inmigrante (AE-INMG).

La metodología detallada completa puede consultarse en:

https://apps.fomento.gob.es/BarriosVulnerables/static/adjunto/Sintesis_metodologica_general_catalogo_bbvv.pdf

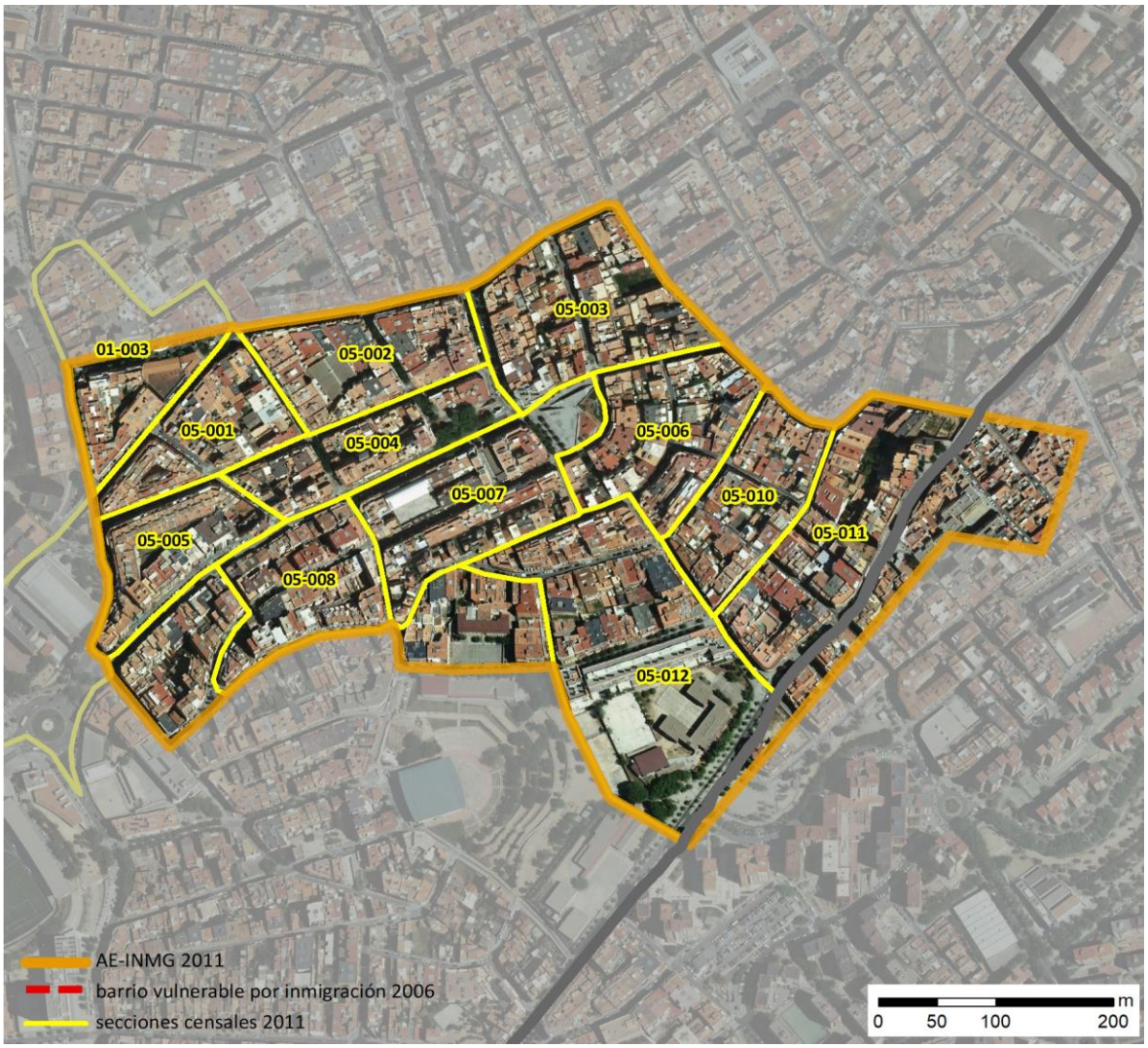

Localización en detalle del AE-INMG

Datos básicos del AE-INMG (1)

Población total	14.475
Población nacida en el extranjero total	4.290
Población nacida en el extranjero (excepto UE-15)	3.795
Densidad población (hab/Km²)	52.689,67
Superficie (ha)	27,47
Nº de secciones censales	12



Localización del AE-INMG dentro del término municipal

	Valor del AE-INMG	Valor de referencia (2)
INDICADOR DE INMIGRACIÓN (I-INMG) (3)	**26,22 %**	20,00%

(1) Área Estadística con concentraciones significativas de población inmigrante (AE-INMG)

(2) Valor que se ha tomado como referencia para este estudio

(3) Indicador de Inmigración: (I-INMG): Porcentaje de población nacida en países no pertenecientes a la UE-14, respecto a la población total. Se calcula restando al número total de nacidos en el extranjero, los nacidos en los países de la UE-14: Alemania; Austria; Bélgica; Dinamarca; Finlandia; Francia; Reino Unido; Grecia; Irlanda; Italia; Luxemburgo; Países Bajos; Portugal; y Suecia.

Datos sociodemográficos (Censo 2011)	Sección censal 0824501003 Valores absolutos	Sección censal 0824501003 %	AE-INMG 08245002 Valores absolutos	AE-INMG 08245002 %
Población total	920		14.475	
Población nacida en el extranjero total	85	9,24	4.290	29,64
Población nacida en el extranjero (excepto UE-15)	0	0,00	3.795	26,22

	Sección	AE-INMG	Municipio	Comunidad Autónoma	España
INDICADOR DE INMIGRACIÓN (I-INMG)	0,00	26,22	20,20	13,60	9,99
INDICADORES BÁSICOS DE VULNERABILIDAD URBANA (IBVU) (4)					
IBVU Estudios (5)	22,97	19,31	17,42	10,02	10,92
IBVU Vivienda (6)	0,00	5,23	7,07	7,60	6,99
IBVU Paro (7)	11,34	42,86	32,83	25,75	29,64

(4) Además del Indicador de Inmigración (I-INMG) se ofrecen los valores de los 3 Indicadores Básicos de Vulnerabilidad Urbana (IBVU) para poder analizar la situación de cada sección censal y AE-INMG en relación con los valores de referencia de vulnerabilidad para estos 3 indicadores.

(5) IBVU Estudios: Porcentaje de población analfabeta y sin estudios de 16 años o más, sobre el total de población de 16 años o más. Valor de referencia de vulnerabilidad (2011): 16,38%.

(6) IBVU Vivienda: Porcentaje de viviendas familiares (principales, secundarias, vacías) en edificios en estado en estado ruinoso, malo o deficiente, sobre el total de viviendas familiares (principales, secundarias, vacías). Valor de referencia de vulnerabilidad (2011): 17,50 %.

(7) IBVU Paro: Porcentaje de la población de 16 años o más en situación de paro, respecto al total de población activa de 16 años o más. Valor de referencia de vulnerabilidad (2011): 42,33 %.

Definiciones

ÁREA ESTADÍSTICA CON CONCENTRACIONES SIGNIFICATIVAS DE POBLACIÓN INMIGRANTE (AE-INMG)

Agrupación de secciones censales colindantes y de cierta homogeneidad urbanística, de entre 3.500 y 15.000 habitantes en las que el valor de Indicador de Inmigración (I-INMG) del conjunto supera el valor establecido como referencia (20%).

INDICADOR DE INMIGRACIÓN (I-INMG)

Porcentaje de población nacida en países no pertenecientes a la UE-14, respecto a la población total. Se calcula restando al número total de nacidos en el extranjero, los nacidos en los países de la UE-14: Alemania; Austria; Bélgica; Dinamarca; Finlandia; Francia; Reino Unido; Grecia; Irlanda; Italia; Luxemburgo; Países Bajos; Portugal; y Suecia.

Síntesis Metodológica

El cuerpo de estudio del Catálogo de Barrios Vulnerables de 2011 sigue el criterio establecido en los Catálogos anteriores: centrándose en los municipios mayores de 50.000 habitantes y capitales de provincia. Los trabajos del Catálogo de 2011, siguen la misma metodología que los de 1991, 2001, y 2006, con la única particularidad de que sólo identifican las Áreas Estadísticas Vulnerables, sin realizar el análisis urbanístico detallado que permitía identificar a partir de ellas los Barrios Vulnerables. En el Catálogo de 2011 se han delimitado AE-INMG (Área Estadística con concentraciones significativas de población inmigrante) y AEV (Áreas Estadísticas Vulnerables según los 3 Indicadores Básicos de Vulnerabilidad Urbana: IBVU Estudios, IBVU Vivienda o IBVU Paro). Estas delimitaciones son independientes y pueden superponerse para su análisis en el Visor del Catálogo.

En el caso del Indicador de Inmigración (I-INMG), para el desarrollo del estudio de 2011 se ha partido del análisis de la evolución de los Barrios con concentraciones significativas de población inmigrante identificados previamente en el año 2006, viendo primero si seguían o no cumpliendo esta condición en el año 2011. Posteriormente, se han identificado las nuevas Áreas Estadísticas con concentraciones significativas de población inmigrante (AE-INMG) no coincidentes con Barrios identificados en el Catálogo de 2006, incluyendo también las ciudades que no contaban con Barrios de este tipo en el año 2006.

Una vez identificadas las secciones censales que en 2011 superan los umbrales de referencia del Indicador de Inmigración (I-INMG), se procede a agrupar estas secciones en Áreas Estadísticas con concentraciones significativas de población inmigrante (AE-INMG).

La metodología detallada completa puede consultarse en:

https://apps.fomento.gob.es/BarriosVulnerables/static/adjunto/Sintesis_metodologica_general_catalogo_bbvv.pdf

Datos sociodemográficos (Censo 2011)	Sección censal 0824505001 Valores absolutos	Sección censal 0824505001 %	AE-INMG 08245002 Valores absolutos	AE-INMG 08245002 %
Población total	535		14.475	
Población nacida en el extranjero total	90	16,82	4.290	29,64
Población nacida en el extranjero (excepto UE-15)	0	0,00	3.795	26,22

	Sección	AE-INMG	Municipio	Comunidad Autónoma	España
INDICADOR DE INMIGRACIÓN (I-INMG)	0,00	26,22	20,20	13,60	9,99
INDICADORES BÁSICOS DE VULNERABILIDAD URBANA (IBVU) (4)					
IBVU Estudios (5)	24,00	19,31	17,42	10,02	10,92
IBVU Vivienda (6)	0,00	5,23	7,07	7,60	6,99
IBVU Paro (7)	11,11	42,86	32,83	25,75	29,64

(4) Además del Indicador de Inmigración (I-INMG) se ofrecen los valores de los 3 Indicadores Básicos de Vulnerabilidad Urbana (IBVU) para poder analizar la situación de cada sección censal y AE-INMG en relación con los valores de referencia de vulnerabilidad para estos 3 indicadores.

(5) IBVU Estudios: Porcentaje de población analfabeta y sin estudios de 16 años o más, sobre el total de población de 16 años o más. Valor de referencia de vulnerabilidad (2011): 16,38%.

(6) IBVU Vivienda: Porcentaje de viviendas familiares (principales, secundarias, vacías) en edificios en estado en estado ruinoso, malo o deficiente, sobre el total de viviendas familiares (principales, secundarias, vacías). Valor de referencia de vulnerabilidad (2011): 17,50 %.

(7) IBVU Paro: Porcentaje de la población de 16 años o más en situación de paro, respecto al total de población activa de 16 años o más. Valor de referencia de vulnerabilidad (2011): 42,33 %.

Definiciones

ÁREA ESTADÍSTICA CON CONCENTRACIONES SIGNIFICATIVAS DE POBLACIÓN INMIGRANTE (AE-INMG)

Agrupación de secciones censales colindantes y de cierta homogeneidad urbanística, de entre 3.500 y 15.000 habitantes en las que el valor de Indicador de Inmigración (I-INMG) del conjunto supera el valor establecido como referencia (20%).

INDICADOR DE INMIGRACIÓN (I-INMG)

Porcentaje de población nacida en países no pertenecientes a la UE-14, respecto a la población total. Se calcula restando al número total de nacidos en el extranjero, los nacidos en los países de la UE-14: Alemania; Austria; Bélgica; Dinamarca; Finlandia; Francia; Reino Unido; Grecia; Irlanda; Italia; Luxemburgo; Países Bajos; Portugal; y Suecia.

Síntesis Metodológica

El cuerpo de estudio del Catálogo de Barrios Vulnerables de 2011 sigue el criterio establecido en los Catálogos anteriores: centrándose en los municipios mayores de 50.000 habitantes y capitales de provincia. Los trabajos del Catálogo de 2011, siguen la misma metodología que los de 1991, 2001, y 2006, con la única particularidad de que sólo identifican las Áreas Estadísticas Vulnerables, sin realizar el análisis urbanístico detallado que permitía identificar a partir de ellas los Barrios Vulnerables. En el Catálogo de 2011 se han delimitado AE-INMG (Área Estadística con concentraciones significativas de población inmigrante) y AEV (Áreas Estadísticas Vulnerables según los 3 Indicadores Básicos de Vulnerabilidad Urbana: IBVU Estudios, IBVU Vivienda o IBVU Paro). Estas delimitaciones son independientes y pueden superponerse para su análisis en el Visor del Catálogo.

En el caso del Indicador de Inmigración (I-INMG), para el desarrollo del estudio de 2011 se ha partido del análisis de la evolución de los Barrios con concentraciones significativas de población inmigrante identificados previamente en el año 2006, viendo primero si seguían o no cumpliendo esta condición en el año 2011. Posteriormente, se han identificado las nuevas Áreas Estadísticas con concentraciones significativas de población inmigrante (AE-INMG) no coincidentes con Barrios identificados en el Catálogo de 2006, incluyendo también las ciudades que no contaban con Barrios de este tipo en el año 2006.

Una vez identificadas las secciones censales que en 2011 superan los umbrales de referencia del Indicador de Inmigración (I-INMG), se procede a agrupar estas secciones en Áreas Estadísticas con concentraciones significativas de población inmigrante (AE-INMG).

La metodología detallada completa puede consultarse en:

https://apps.fomento.gob.es/BarriosVulnerables/static/adjunto/Sintesis_metodologica_general_catalogo_bbvv.pdf

Datos sociodemográficos (Censo 2011)	Sección censal 0824505002 Valores absolutos	%	AE-INMG 08245002 Valores absolutos	%
Población total	3.330		14.475	
Población nacida en el extranjero total	1.985	59,61	4.290	29,64
Población nacida en el extranjero (excepto UE-15)	1.985	59,61	3.795	26,22

	Sección	AE-INMG	Municipio	Comunidad Autónoma	España
INDICADOR DE INMIGRACIÓN (I-INMG)	59,61	26,22	20,20	13,60	9,99
INDICADORES BÁSICOS DE VULNERABILIDAD URBANA (IBVU) (4)					
IBVU Estudios (5)	9,35	19,31	17,42	10,02	10,92
IBVU Vivienda (6)	9,83	5,23	7,07	7,60	6,99
IBVU Paro (7)	58,88	42,86	32,83	25,75	29,64

(4) Además del Indicador de Inmigración (I-INMG) se ofrecen los valores de los 3 Indicadores Básicos de Vulnerabilidad Urbana (IBVU) para poder analizar la situación de cada sección censal y AE-INMG en relación con los valores de referencia de vulnerabilidad para estos 3 indicadores.

(5) IBVU Estudios: Porcentaje de población analfabeta y sin estudios de 16 años o más, sobre el total de población de 16 años o más. Valor de referencia de vulnerabilidad (2011): 16,38%.

(6) IBVU Vivienda: Porcentaje de viviendas familiares (principales, secundarias, vacías) en edificios en estado en estado ruinoso, malo o deficiente, sobre el total de viviendas familiares (principales, secundarias, vacías). Valor de referencia de vulnerabilidad (2011): 17,50 %.

(7) IBVU Paro: Porcentaje de la población de 16 años o más en situación de paro, respecto al total de población activa de 16 años o más. Valor de referencia de vulnerabilidad (2011): 42,33 %.

Definiciones

ÁREA ESTADÍSTICA CON CONCENTRACIONES SIGNIFICATIVAS DE POBLACIÓN INMIGRANTE (AE-INMG)

Agrupación de secciones censales colindantes y de cierta homogeneidad urbanística, de entre 3.500 y 15.000 habitantes en las que el valor de Indicador de Inmigración (I-INMG) del conjunto supera el valor establecido como referencia (20%).

INDICADOR DE INMIGRACIÓN (I-INMG)

Porcentaje de población nacida en países no pertenecientes a la UE-14, respecto a la población total. Se calcula restando al número total de nacidos en el extranjero, los nacidos en los países de la UE-14: Alemania; Austria; Bélgica; Dinamarca; Finlandia; Francia; Reino Unido; Grecia; Irlanda; Italia; Luxemburgo; Países Bajos; Portugal; y Suecia.

Síntesis Metodológica

El cuerpo de estudio del Catálogo de Barrios Vulnerables de 2011 sigue el criterio establecido en los Catálogos anteriores: centrándose en los municipios mayores de 50.000 habitantes y capitales de provincia. Los trabajos del Catálogo de 2011, siguen la misma metodología que los de 1991, 2001, y 2006, con la única particularidad de que sólo identifican las Áreas Estadísticas Vulnerables, sin realizar el análisis urbanístico detallado que permitía identificar a partir de ellas los Barrios Vulnerables. En el Catálogo de 2011 se han delimitado AE-INMG (Área Estadística con concentraciones significativas de población inmigrante) y AEV (Áreas Estadísticas Vulnerables según los 3 Indicadores Básicos de Vulnerabilidad Urbana: IBVU Estudios, IBVU Vivienda o IBVU Paro). Estas delimitaciones son independientes y pueden superponerse para su análisis en el Visor del Catálogo.

En el caso del Indicador de Inmigración (I-INMG), para el desarrollo del estudio de 2011 se ha partido del análisis de la evolución de los Barrios con concentraciones significativas de población inmigrante identificados previamente en el año 2006, viendo primero si seguían o no cumpliendo esta condición en el año 2011. Posteriormente, se han identificado las nuevas Áreas Estadísticas con concentraciones significativas de población inmigrante (AE-INMG) no coincidentes con Barrios identificados en el Catálogo de 2006, incluyendo también las ciudades que no contaban con Barrios de este tipo en el año 2006.

Una vez identificadas las secciones censales que en 2011 superan los umbrales de referencia del Indicador de Inmigración (I-INMG), se procede a agrupar estas secciones en Áreas Estadísticas con concentraciones significativas de población inmigrante (AE-INMG).

La metodología detallada completa puede consultarse en:

https://apps.fomento.gob.es/BarriosVulnerables/static/adjunto/Sintesis_metodologica_general_catalogo_bbvv.pdf

Datos sociodemográficos (Censo 2011)	Sección censal 0824505003		AE-INMG 08245002	
	Valores absolutos	%	Valores absolutos	%
Población total	830		14.475	
Población nacida en el extranjero total	180	21,69	4.290	29,64
Población nacida en el extranjero (excepto UE-15)	175	21,08	3.795	26,22

	Sección	AE-INMG	Municipio	Comunidad Autónoma	España
INDICADOR DE INMIGRACIÓN (I-INMG)	21,08	26,22	20,20	13,60	9,99
INDICADORES BÁSICOS DE VULNERABILIDAD URBANA (IBVU) (4)					
IBVU Estudios (5)	10,64	19,31	17,42	10,02	10,92
IBVU Vivienda (6)	8,86	5,23	7,07	7,60	6,99
IBVU Paro (7)	32,69	42,86	32,83	25,75	29,64

(4) Además del Indicador de Inmigración (I-INMG) se ofrecen los valores de los 3 Indicadores Básicos de Vulnerabilidad Urbana (IBVU) para poder analizar la situación de cada sección censal y AE-INMG en relación con los valores de referencia de vulnerabilidad para estos 3 indicadores.

(5) IBVU Estudios: Porcentaje de población analfabeta y sin estudios de 16 años o más, sobre el total de población de 16 años o más. Valor de referencia de vulnerabilidad (2011): 16,38%.

(6) IBVU Vivienda: Porcentaje de viviendas familiares (principales, secundarias, vacías) en edificios en estado en estado ruinoso, malo o deficiente, sobre el total de viviendas familiares (principales, secundarias, vacías). Valor de referencia de vulnerabilidad (2011): 17,50 %.

(7) IBVU Paro: Porcentaje de la población de 16 años o más en situación de paro, respecto al total de población activa de 16 años o más. Valor de referencia de vulnerabilidad (2011): 42,33 %.

Definiciones

ÁREA ESTADÍSTICA CON CONCENTRACIONES SIGNIFICATIVAS DE POBLACIÓN INMIGRANTE (AE-INMG)

Agrupación de secciones censales colindantes y de cierta homogeneidad urbanística, de entre 3.500 y 15.000 habitantes en las que el valor de Indicador de Inmigración (I-INMG) del conjunto supera el valor establecido como referencia (20%).

INDICADOR DE INMIGRACIÓN (I-INMG)

Porcentaje de población nacida en países no pertenecientes a la UE-14, respecto a la población total. Se calcula restando al número total de nacidos en el extranjero, los nacidos en los países de la UE-14: Alemania; Austria; Bélgica; Dinamarca; Finlandia; Francia; Reino Unido; Grecia; Irlanda; Italia; Luxemburgo; Países Bajos; Portugal; y Suecia.

Síntesis Metodológica

El cuerpo de estudio del Catálogo de Barrios Vulnerables de 2011 sigue el criterio establecido en los Catálogos anteriores: centrándose en los municipios mayores de 50.000 habitantes y capitales de provincia. Los trabajos del Catálogo de 2011, siguen la misma metodología que los de 1991, 2001, y 2006, con la única particularidad de que sólo identifican las Áreas Estadísticas Vulnerables, sin realizar el análisis urbanístico detallado que permitía identificar a partir de ellas los Barrios Vulnerables. En el Catálogo de 2011 se han delimitado AE-INMG (Área Estadística con concentraciones significativas de población inmigrante) y AEV (Áreas Estadísticas Vulnerables según los 3 Indicadores Básicos de Vulnerabilidad Urbana: IBVU Estudios, IBVU Vivienda o IBVU Paro). Estas delimitaciones son independientes y pueden superponerse para su análisis en el Visor del Catálogo.

En el caso del Indicador de Inmigración (I-INMG), para el desarrollo del estudio de 2011 se ha partido del análisis de la evolución de los Barrios con concentraciones significativas de población inmigrante identificados previamente en el año 2006, viendo primero si seguían o no cumpliendo esta condición en el año 2011. Posteriormente, se han identificado las nuevas Áreas Estadísticas con concentraciones significativas de población inmigrante (AE-INMG) no coincidentes con Barrios identificados en el Catálogo de 2006, incluyendo también las ciudades que no contaban con Barrios de este tipo en el año 2006.

Una vez identificadas las secciones censales que en 2011 superan los umbrales de referencia del Indicador de Inmigración (I-INMG), se procede a agrupar estas secciones en Áreas Estadísticas con concentraciones significativas de población inmigrante (AE-INMG).

La metodología detallada completa puede consultarse en:

https://apps.fomento.gob.es/BarriosVulnerables/static/adjunto/Sintesis_metodologica_general_catalogo_bbvv.pdf

Datos sociodemográficos (Censo 2011)	Sección censal 0824505004		AE-INMG 08245002	
	Valores absolutos	%	Valores absolutos	%
Población total	760		14.475	
Población nacida en el extranjero total	125	16,45	4.290	29,64
Población nacida en el extranjero (excepto UE-15)	130	17,11	3.795	26,22

	Sección	AE-INMG	Municipio	Comunidad Autónoma	España
INDICADOR DE INMIGRACIÓN (I-INMG)	17,11	26,22	20,20	13,60	9,99
INDICADORES BÁSICOS DE VULNERABILIDAD URBANA (IBVU) (4)					
IBVU Estudios (5)	20,57	19,31	17,42	10,02	10,92
IBVU Vivienda (6)	0,00	5,23	7,07	7,60	6,99
IBVU Paro (7)	33,72	42,86	32,83	25,75	29,64

(4) Además del Indicador de Inmigración (I-INMG) se ofrecen los valores de los 3 Indicadores Básicos de Vulnerabilidad Urbana (IBVU) para poder analizar la situación de cada sección censal y AE-INMG en relación con los valores de referencia de vulnerabilidad para estos 3 indicadores.

(5) IBVU Estudios: Porcentaje de población analfabeta y sin estudios de 16 años o más, sobre el total de población de 16 años o más. Valor de referencia de vulnerabilidad (2011): 16,38%.

(6) IBVU Vivienda: Porcentaje de viviendas familiares (principales, secundarias, vacías) en edificios en estado en estado ruinoso, malo o deficiente, sobre el total de viviendas familiares (principales, secundarias, vacías). Valor de referencia de vulnerabilidad (2011): 17,50 %.

(7) IBVU Paro: Porcentaje de la población de 16 años o más en situación de paro, respecto al total de población activa de 16 años o más. Valor de referencia de vulnerabilidad (2011): 42,33 %.

Definiciones

ÁREA ESTADÍSTICA CON CONCENTRACIONES SIGNIFICATIVAS DE POBLACIÓN INMIGRANTE (AE-INMG)

Agrupación de secciones censales colindantes y de cierta homogeneidad urbanística, de entre 3.500 y 15.000 habitantes en las que el valor de Indicador de Inmigración (I-INMG) del conjunto supera el valor establecido como referencia (20%).

INDICADOR DE INMIGRACIÓN (I-INMG)

Porcentaje de población nacida en países no pertenecientes a la UE-14, respecto a la población total. Se calcula restando al número total de nacidos en el extranjero, los nacidos en los países de la UE-14: Alemania; Austria; Bélgica; Dinamarca; Finlandia; Francia; Reino Unido; Grecia; Irlanda; Italia; Luxemburgo; Países Bajos; Portugal; y Suecia.

Síntesis Metodológica

El cuerpo de estudio del Catálogo de Barrios Vulnerables de 2011 sigue el criterio establecido en los Catálogos anteriores: centrándose en los municipios mayores de 50.000 habitantes y capitales de provincia. Los trabajos del Catálogo de 2011, siguen la misma metodología que los de 1991, 2001, y 2006, con la única particularidad de que sólo identifican las Áreas Estadísticas Vulnerables, sin realizar el análisis urbanístico detallado que permitía identificar a partir de ellas los Barrios Vulnerables. En el Catálogo de 2011 se han delimitado AE-INMG (Área Estadística con concentraciones significativas de población inmigrante) y AEV (Áreas Estadísticas Vulnerables según los 3 Indicadores Básicos de Vulnerabilidad Urbana: IBVU Estudios, IBVU Vivienda o IBVU Paro). Estas delimitaciones son independientes y pueden superponerse para su análisis en el Visor del Catálogo.

En el caso del Indicador de Inmigración (I-INMG), para el desarrollo del estudio de 2011 se ha partido del análisis de la evolución de los Barrios con concentraciones significativas de población inmigrante identificados previamente en el año 2006, viendo primero si seguían o no cumpliendo esta condición en el año 2011. Posteriormente, se han identificado las nuevas Áreas Estadísticas con concentraciones significativas de población inmigrante (AE-INMG) no coincidentes con Barrios identificados en el Catálogo de 2006, incluyendo también las ciudades que no contaban con Barrios de este tipo en el año 2006.

Una vez identificadas las secciones censales que en 2011 superan los umbrales de referencia del Indicador de Inmigración (I-INMG), se procede a agrupar estas secciones en Áreas Estadísticas con concentraciones significativas de población inmigrante (AE-INMG).

La metodología detallada completa puede consultarse en:

https://apps.fomento.gob.es/BarriosVulnerables/static/adjunto/Sintesis_metodologica_general_catalogo_bbvv.pdf

Datos sociodemográficos (Censo 2011)	Sección censal 0824505005 Valores absolutos	Sección censal 0824505005 %	AE-INMG 08245002 Valores absolutos	AE-INMG 08245002 %
Población total	1.210		14.475	
Población nacida en el extranjero total	130	10,74	4.290	29,64
Población nacida en el extranjero (excepto UE-15)	90	7,44	3.795	26,22

	Sección	AE-INMG	Municipio	Comunidad Autónoma	España
INDICADOR DE INMIGRACIÓN (I-INMG)	7,44	26,22	20,20	13,60	9,99
INDICADORES BÁSICOS DE VULNERABILIDAD URBANA (IBVU) (4)					
IBVU Estudios (5)	20,62	19,31	17,42	10,02	10,92
IBVU Vivienda (6)	0,00	5,23	7,07	7,60	6,99
IBVU Paro (7)	21,26	42,86	32,83	25,75	29,64

(4) Además del Indicador de Inmigración (I-INMG) se ofrecen los valores de los 3 Indicadores Básicos de Vulnerabilidad Urbana (IBVU) para poder analizar la situación de cada sección censal y AE-INMG en relación con los valores de referencia de vulnerabilidad para estos 3 indicadores.

(5) IBVU Estudios: Porcentaje de población analfabeta y sin estudios de 16 años o más, sobre el total de población de 16 años o más. Valor de referencia de vulnerabilidad (2011): 16,38%.

(6) IBVU Vivienda: Porcentaje de viviendas familiares (principales, secundarias, vacías) en edificios en estado en estado ruinoso, malo o deficiente, sobre el total de viviendas familiares (principales, secundarias, vacías). Valor de referencia de vulnerabilidad (2011): 17,50 %.

(7) IBVU Paro: Porcentaje de la población de 16 años o más en situación de paro, respecto al total de población activa de 16 años o más. Valor de referencia de vulnerabilidad (2011): 42,33 %.

Definiciones

ÁREA ESTADÍSTICA CON CONCENTRACIONES SIGNIFICATIVAS DE POBLACIÓN INMIGRANTE (AE-INMG)

Agrupación de secciones censales colindantes y de cierta homogeneidad urbanística, de entre 3.500 y 15.000 habitantes en las que el valor de Indicador de Inmigración (I-INMG) del conjunto supera el valor establecido como referencia (20%).

INDICADOR DE INMIGRACIÓN (I-INMG)

Porcentaje de población nacida en países no pertenecientes a la UE-14, respecto a la población total. Se calcula restando al número total de nacidos en el extranjero, los nacidos en los países de la UE-14: Alemania; Austria; Bélgica; Dinamarca; Finlandia; Francia; Reino Unido; Grecia; Irlanda; Italia; Luxemburgo; Países Bajos; Portugal; y Suecia.

Síntesis Metodológica

El cuerpo de estudio del Catálogo de Barrios Vulnerables de 2011 sigue el criterio establecido en los Catálogos anteriores: centrándose en los municipios mayores de 50.000 habitantes y capitales de provincia. Los trabajos del Catálogo de 2011, siguen la misma metodología que los de 1991, 2001, y 2006, con la única particularidad de que sólo identifican las Áreas Estadísticas Vulnerables, sin realizar el análisis urbanístico detallado que permitía identificar a partir de ellas los Barrios Vulnerables. En el Catálogo de 2011 se han delimitado AE-INMG (Área Estadística con concentraciones significativas de población inmigrante) y AEV (Áreas Estadísticas Vulnerables según los 3 Indicadores Básicos de Vulnerabilidad Urbana: IBVU Estudios, IBVU Vivienda o IBVU Paro). Estas delimitaciones son independientes y pueden superponerse para su análisis en el Visor del Catálogo.

En el caso del Indicador de Inmigración (I-INMG), para el desarrollo del estudio de 2011 se ha partido del análisis de la evolución de los Barrios con concentraciones significativas de población inmigrante identificados previamente en el año 2006, viendo primero si seguían o no cumpliendo esta condición en el año 2011. Posteriormente, se han identificado las nuevas Áreas Estadísticas con concentraciones significativas de población inmigrante (AE-INMG) no coincidentes con Barrios identificados en el Catálogo de 2006, incluyendo también las ciudades que no contaban con Barrios de este tipo en el año 2006.

Una vez identificadas las secciones censales que en 2011 superan los umbrales de referencia del Indicador de Inmigración (I-INMG), se procede a agrupar estas secciones en Áreas Estadísticas con concentraciones significativas de población inmigrante (AE-INMG).

La metodología detallada completa puede consultarse en:

https://apps.fomento.gob.es/BarriosVulnerables/static/adjunto/Sintesis_metodologica_general_catalogo_bbvv.pdf

Datos sociodemográficos (Censo 2011)	Sección censal 0824505006 Valores absolutos	Sección censal 0824505006 %	AE-INMG 08245002 Valores absolutos	AE-INMG 08245002 %
Población total	760		14.475	
Población nacida en el extranjero total	105	13,82	4.290	29,64
Población nacida en el extranjero (excepto UE-15)	0	0,00	3.795	26,22

	Sección	AE-INMG	Municipio	Comunidad Autónoma	España
INDICADOR DE INMIGRACIÓN (I-INMG)	0,00	26,22	20,20	13,60	9,99
INDICADORES BÁSICOS DE VULNERABILIDAD URBANA (IBVU) (4)					
IBVU Estudios (5)	18,46	19,31	17,42	10,02	10,92
IBVU Vivienda (6)	4,05	5,23	7,07	7,60	6,99
IBVU Paro (7)	25,00	42,86	32,83	25,75	29,64

(4) Además del Indicador de Inmigración (I-INMG) se ofrecen los valores de los 3 Indicadores Básicos de Vulnerabilidad Urbana (IBVU) para poder analizar la situación de cada sección censal y AE-INMG en relación con los valores de referencia de vulnerabilidad para estos 3 indicadores.

(5) IBVU Estudios: Porcentaje de población analfabeta y sin estudios de 16 años o más, sobre el total de población de 16 años o más. Valor de referencia de vulnerabilidad (2011): 16,38%.

(6) IBVU Vivienda: Porcentaje de viviendas familiares (principales, secundarias, vacías) en edificios en estado en estado ruinoso, malo o deficiente, sobre el total de viviendas familiares (principales, secundarias, vacías). Valor de referencia de vulnerabilidad (2011): 17,50 %.

(7) IBVU Paro: Porcentaje de la población de 16 años o más en situación de paro, respecto al total de población activa de 16 años o más. Valor de referencia de vulnerabilidad (2011): 42,33 %.

Definiciones

ÁREA ESTADÍSTICA CON CONCENTRACIONES SIGNIFICATIVAS DE POBLACIÓN INMIGRANTE (AE-INMG)

Agrupación de secciones censales colindantes y de cierta homogeneidad urbanística, de entre 3.500 y 15.000 habitantes en las que el valor de Indicador de Inmigración (I-INMG) del conjunto supera el valor establecido como referencia (20%).

INDICADOR DE INMIGRACIÓN (I-INMG)

Porcentaje de población nacida en países no pertenecientes a la UE-14, respecto a la población total. Se calcula restando al número total de nacidos en el extranjero, los nacidos en los países de la UE-14: Alemania; Austria; Bélgica; Dinamarca; Finlandia; Francia; Reino Unido; Grecia; Irlanda; Italia; Luxemburgo; Países Bajos; Portugal; y Suecia.

Síntesis Metodológica

El cuerpo de estudio del Catálogo de Barrios Vulnerables de 2011 sigue el criterio establecido en los Catálogos anteriores: centrándose en los municipios mayores de 50.000 habitantes y capitales de provincia. Los trabajos del Catálogo de 2011, siguen la misma metodología que los de 1991, 2001, y 2006, con la única particularidad de que sólo identifican las Áreas Estadísticas Vulnerables, sin realizar el análisis urbanístico detallado que permitía identificar a partir de ellas los Barrios Vulnerables. En el Catálogo de 2011 se han delimitado AE-INMG (Área Estadística con concentraciones significativas de población inmigrante) y AEV (Áreas Estadísticas Vulnerables según los 3 Indicadores Básicos de Vulnerabilidad Urbana: IBVU Estudios, IBVU Vivienda o IBVU Paro). Estas delimitaciones son independientes y pueden superponerse para su análisis en el Visor del Catálogo.

En el caso del Indicador de Inmigración (I-INMG), para el desarrollo del estudio de 2011 se ha partido del análisis de la evolución de los Barrios con concentraciones significativas de población inmigrante identificados previamente en el año 2006, viendo primero si seguían o no cumpliendo esta condición en el año 2011. Posteriormente, se han identificado las nuevas Áreas Estadísticas con concentraciones significativas de población inmigrante (AE-INMG) no coincidentes con Barrios identificados en el Catálogo de 2006, incluyendo también las ciudades que no contaban con Barrios de este tipo en el año 2006.

Una vez identificadas las secciones censales que en 2011 superan los umbrales de referencia del Indicador de Inmigración (I-INMG), se procede a agrupar estas secciones en Áreas Estadísticas con concentraciones significativas de población inmigrante (AE-INMG).

La metodología detallada completa puede consultarse en:

https://apps.fomento.gob.es/BarriosVulnerables/static/adjunto/Sintesis_metodologica_general_catalogo_bbvv.pdf

Datos sociodemográficos (Censo 2011)	Sección censal 0824505007 Valores absolutos	Sección censal 0824505007 %	AE-INMG 08245002 Valores absolutos	AE-INMG 08245002 %
Población total	1.040		14.475	
Población nacida en el extranjero total	90	8,65	4.290	29,64
Población nacida en el extranjero (excepto UE-15)	0	0,00	3.795	26,22

	Sección	AE-INMG	Municipio	Comunidad Autónoma	España
INDICADOR DE INMIGRACIÓN (I-INMG)	0,00	26,22	20,20	13,60	9,99
INDICADORES BÁSICOS DE VULNERABILIDAD URBANA (IBVU) (4)					
IBVU Estudios (5)	16,93	19,31	17,42	10,02	10,92
IBVU Vivienda (6)	0,00	5,23	7,07	7,60	6,99
IBVU Paro (7)	48,21	42,86	32,83	25,75	29,64

(4) Además del Indicador de Inmigración (I-INMG) se ofrecen los valores de los 3 Indicadores Básicos de Vulnerabilidad Urbana (IBVU) para poder analizar la situación de cada sección censal y AE-INMG en relación con los valores de referencia de vulnerabilidad para estos 3 indicadores.

(5) IBVU Estudios: Porcentaje de población analfabeta y sin estudios de 16 años o más, sobre el total de población de 16 años o más. Valor de referencia de vulnerabilidad (2011): 16,38%.

(6) IBVU Vivienda: Porcentaje de viviendas familiares (principales, secundarias, vacías) en edificios en estado en estado ruinoso, malo o deficiente, sobre el total de viviendas familiares (principales, secundarias, vacías). Valor de referencia de vulnerabilidad (2011): 17,50 %.

(7) IBVU Paro: Porcentaje de la población de 16 años o más en situación de paro, respecto al total de población activa de 16 años o más. Valor de referencia de vulnerabilidad (2011): 42,33 %.

Definiciones

ÁREA ESTADÍSTICA CON CONCENTRACIONES SIGNIFICATIVAS DE POBLACIÓN INMIGRANTE (AE-INMG)

Agrupación de secciones censales colindantes y de cierta homogeneidad urbanística, de entre 3.500 y 15.000 habitantes en las que el valor de Indicador de Inmigración (I-INMG) del conjunto supera el valor establecido como referencia (20%).

INDICADOR DE INMIGRACIÓN (I-INMG)

Porcentaje de población nacida en países no pertenecientes a la UE-14, respecto a la población total. Se calcula restando al número total de nacidos en el extranjero, los nacidos en los países de la UE-14: Alemania; Austria; Bélgica; Dinamarca; Finlandia; Francia; Reino Unido; Grecia; Irlanda; Italia; Luxemburgo; Países Bajos; Portugal; y Suecia.

Síntesis Metodológica

El cuerpo de estudio del Catálogo de Barrios Vulnerables de 2011 sigue el criterio establecido en los Catálogos anteriores: centrándose en los municipios mayores de 50.000 habitantes y capitales de provincia. Los trabajos del Catálogo de 2011, siguen la misma metodología que los de 1991, 2001, y 2006, con la única particularidad de que sólo identifican las Áreas Estadísticas Vulnerables, sin realizar el análisis urbanístico detallado que permitía identificar a partir de ellas los Barrios Vulnerables. En el Catálogo de 2011 se han delimitado AE-INMG (Área Estadística con concentraciones significativas de población inmigrante) y AEV (Áreas Estadísticas Vulnerables según los 3 Indicadores Básicos de Vulnerabilidad Urbana: IBVU Estudios, IBVU Vivienda o IBVU Paro). Estas delimitaciones son independientes y pueden superponerse para su análisis en el Visor del Catálogo.

En el caso del Indicador de Inmigración (I-INMG), para el desarrollo del estudio de 2011 se ha partido del análisis de la evolución de los Barrios con concentraciones significativas de población inmigrante identificados previamente en el año 2006, viendo primero si seguían o no cumpliendo esta condición en el año 2011. Posteriormente, se han identificado las nuevas Áreas Estadísticas con concentraciones significativas de población inmigrante (AE-INMG) no coincidentes con Barrios identificados en el Catálogo de 2006, incluyendo también las ciudades que no contaban con Barrios de este tipo en el año 2006.

Una vez identificadas las secciones censales que en 2011 superan los umbrales de referencia del Indicador de Inmigración (I-INMG), se procede a agrupar estas secciones en Áreas Estadísticas con concentraciones significativas de población inmigrante (AE-INMG).

La metodología detallada completa puede consultarse en:

https://apps.fomento.gob.es/BarriosVulnerables/static/adjunto/Sintesis_metodologica_general_catalogo_bbvv.pdf

Datos sociodemográficos (Censo 2011)	Sección censal 0824505008		AE-INMG 08245002	
	Valores absolutos	%	Valores absolutos	%
Población total	525		14.475	
Población nacida en el extranjero total	50	9,52	4.290	29,64
Población nacida en el extranjero (excepto UE-15)	0	0,00	3.795	26,22

	Sección	AE-INMG	Municipio	Comunidad Autónoma	España
INDICADOR DE INMIGRACIÓN (I-INMG)	0,00	26,22	20,20	13,60	9,99
INDICADORES BÁSICOS DE VULNERABILIDAD URBANA (IBVU) (4)					
IBVU Estudios (5)	36,56	19,31	17,42	10,02	10,92
IBVU Vivienda (6)	4,35	5,23	7,07	7,60	6,99
IBVU Paro (7)	36,07	42,86	32,83	25,75	29,64

(4) Además del Indicador de Inmigración (I-INMG) se ofrecen los valores de los 3 Indicadores Básicos de Vulnerabilidad Urbana (IBVU) para poder analizar la situación de cada sección censal y AE-INMG en relación con los valores de referencia de vulnerabilidad para estos 3 indicadores.

(5) IBVU Estudios: Porcentaje de población analfabeta y sin estudios de 16 años o más, sobre el total de población de 16 años o más. Valor de referencia de vulnerabilidad (2011): 16,38%.

(6) IBVU Vivienda: Porcentaje de viviendas familiares (principales, secundarias, vacías) en edificios en estado en estado ruinoso, malo o deficiente, sobre el total de viviendas familiares (principales, secundarias, vacías). Valor de referencia de vulnerabilidad (2011): 17,50 %.

(7) IBVU Paro: Porcentaje de la población de 16 años o más en situación de paro, respecto al total de población activa de 16 años o más. Valor de referencia de vulnerabilidad (2011): 42,33 %.

Definiciones

ÁREA ESTADÍSTICA CON CONCENTRACIONES SIGNIFICATIVAS DE POBLACIÓN INMIGRANTE (AE-INMG)

Agrupación de secciones censales colindantes y de cierta homogeneidad urbanística, de entre 3.500 y 15.000 habitantes en las que el valor de Indicador de Inmigración (I-INMG) del conjunto supera el valor establecido como referencia (20%).

INDICADOR DE INMIGRACIÓN (I-INMG)

Porcentaje de población nacida en países no pertenecientes a la UE-14, respecto a la población total. Se calcula restando al número total de nacidos en el extranjero, los nacidos en los países de la UE-14: Alemania; Austria; Bélgica; Dinamarca; Finlandia; Francia; Reino Unido; Grecia; Irlanda; Italia; Luxemburgo; Países Bajos; Portugal; y Suecia.

Síntesis Metodológica

El cuerpo de estudio del Catálogo de Barrios Vulnerables de 2011 sigue el criterio establecido en los Catálogos anteriores: centrándose en los municipios mayores de 50.000 habitantes y capitales de provincia. Los trabajos del Catálogo de 2011, siguen la misma metodología que los de 1991, 2001, y 2006, con la única particularidad de que sólo identifican las Áreas Estadísticas Vulnerables, sin realizar el análisis urbanístico detallado que permitía identificar a partir de ellas los Barrios Vulnerables. En el Catálogo de 2011 se han delimitado AE-INMG (Área Estadística con concentraciones significativas de población inmigrante) y AEV (Áreas Estadísticas Vulnerables según los 3 Indicadores Básicos de Vulnerabilidad Urbana: IBVU Estudios, IBVU Vivienda o IBVU Paro). Estas delimitaciones son independientes y pueden superponerse para su análisis en el Visor del Catálogo.

En el caso del Indicador de Inmigración (I-INMG), para el desarrollo del estudio de 2011 se ha partido del análisis de la evolución de los Barrios con concentraciones significativas de población inmigrante identificados previamente en el año 2006, viendo primero si seguían o no cumpliendo esta condición en el año 2011. Posteriormente, se han identificado las nuevas Áreas Estadísticas con concentraciones significativas de población inmigrante (AE-INMG) no coincidentes con Barrios identificados en el Catálogo de 2006, incluyendo también las ciudades que no contaban con Barrios de este tipo en el año 2006.

Una vez identificadas las secciones censales que en 2011 superan los umbrales de referencia del Indicador de Inmigración (I-INMG), se procede a agrupar estas secciones en Áreas Estadísticas con concentraciones significativas de población inmigrante (AE-INMG).

La metodología detallada completa puede consultarse en:

https://apps.fomento.gob.es/BarriosVulnerables/static/adjunto/Sintesis_metodologica_general_catalogo_bbvv.pdf

Datos sociodemográficos (Censo 2011)	Sección censal 0824505010 Valores absolutos	Sección censal 0824505010 %	AE-INMG 08245002 Valores absolutos	AE-INMG 08245002 %
Población total	1.165		14.475	
Población nacida en el extranjero total	325	27,90	4.290	29,64
Población nacida en el extranjero (excepto UE-15)	325	27,90	3.795	26,22

	Sección	AE-INMG	Municipio	Comunidad Autónoma	España
INDICADOR DE INMIGRACIÓN (I-INMG)	27,90	26,22	20,20	13,60	9,99
INDICADORES BÁSICOS DE VULNERABILIDAD URBANA (IBVU) (4)					
IBVU Estudios (5)	21,74	19,31	17,42	10,02	10,92
IBVU Vivienda (6)	18,99	5,23	7,07	7,60	6,99
IBVU Paro (7)	53,17	42,86	32,83	25,75	29,64

(4) Además del Indicador de Inmigración (I-INMG) se ofrecen los valores de los 3 Indicadores Básicos de Vulnerabilidad Urbana (IBVU) para poder analizar la situación de cada sección censal y AE-INMG en relación con los valores de referencia de vulnerabilidad para estos 3 indicadores.

(5) IBVU Estudios: Porcentaje de población analfabeta y sin estudios de 16 años o más, sobre el total de población de 16 años o más. Valor de referencia de vulnerabilidad (2011): 16,38%.

(6) IBVU Vivienda: Porcentaje de viviendas familiares (principales, secundarias, vacías) en edificios en estado en estado ruinoso, malo o deficiente, sobre el total de viviendas familiares (principales, secundarias, vacías). Valor de referencia de vulnerabilidad (2011): 17,50 %.

(7) IBVU Paro: Porcentaje de la población de 16 años o más en situación de paro, respecto al total de población activa de 16 años o más. Valor de referencia de vulnerabilidad (2011): 42,33 %.

Definiciones

ÁREA ESTADÍSTICA CON CONCENTRACIONES SIGNIFICATIVAS DE POBLACIÓN INMIGRANTE (AE-INMG)

Agrupación de secciones censales colindantes y de cierta homogeneidad urbanística, de entre 3.500 y 15.000 habitantes en las que el valor de Indicador de Inmigración (I-INMG) del conjunto supera el valor establecido como referencia (20%).

INDICADOR DE INMIGRACIÓN (I-INMG)

Porcentaje de población nacida en países no pertenecientes a la UE-14, respecto a la población total. Se calcula restando al número total de nacidos en el extranjero, los nacidos en los países de la UE-14: Alemania; Austria; Bélgica; Dinamarca; Finlandia; Francia; Reino Unido; Grecia; Irlanda; Italia; Luxemburgo; Países Bajos; Portugal; y Suecia.

Síntesis Metodológica

El cuerpo de estudio del Catálogo de Barrios Vulnerables de 2011 sigue el criterio establecido en los Catálogos anteriores: centrándose en los municipios mayores de 50.000 habitantes y capitales de provincia. Los trabajos del Catálogo de 2011, siguen la misma metodología que los de 1991, 2001, y 2006, con la única particularidad de que sólo identifican las Áreas Estadísticas Vulnerables, sin realizar el análisis urbanístico detallado que permitía identificar a partir de ellas los Barrios Vulnerables. En el Catálogo de 2011 se han delimitado AE-INMG (Área Estadística con concentraciones significativas de población inmigrante) y AEV (Áreas Estadísticas Vulnerables según los 3 Indicadores Básicos de Vulnerabilidad Urbana: IBVU Estudios, IBVU Vivienda o IBVU Paro). Estas delimitaciones son independientes y pueden superponerse para su análisis en el Visor del Catálogo.

En el caso del Indicador de Inmigración (I-INMG), para el desarrollo del estudio de 2011 se ha partido del análisis de la evolución de los Barrios con concentraciones significativas de población inmigrante identificados previamente en el año 2006, viendo primero si seguían o no cumpliendo esta condición en el año 2011. Posteriormente, se han identificado las nuevas Áreas Estadísticas con concentraciones significativas de población inmigrante (AE-INMG) no coincidentes con Barrios identificados en el Catálogo de 2006, incluyendo también las ciudades que no contaban con Barrios de este tipo en el año 2006.

Una vez identificadas las secciones censales que en 2011 superan los umbrales de referencia del Indicador de Inmigración (I-INMG), se procede a agrupar estas secciones en Áreas Estadísticas con concentraciones significativas de población inmigrante (AE-INMG).

La metodología detallada completa puede consultarse en:

https://apps.fomento.gob.es/BarriosVulnerables/static/adjunto/Sintesis_metodologica_general_catalogo_bbvv.pdf

Datos sociodemográficos (Censo 2011)	Sección censal 0824505011		AE-INMG 08245002	
	Valores absolutos	%	Valores absolutos	%
Población total	2.170		14.475	
Población nacida en el extranjero total	1.090	50,23	4.290	29,64
Población nacida en el extranjero (excepto UE-15)	1.090	50,23	3.795	26,22

	Sección	AE-INMG	Municipio	Comunidad Autónoma	España
INDICADOR DE INMIGRACIÓN (I-INMG)	50,23	26,22	20,20	13,60	9,99
INDICADORES BÁSICOS DE VULNERABILIDAD URBANA (IBVU) (4)					
IBVU Estudios (5)	20,57	19,31	17,42	10,02	10,92
IBVU Vivienda (6)	2,58	5,23	7,07	7,60	6,99
IBVU Paro (7)	53,88	42,86	32,83	25,75	29,64

(4) Además del Indicador de Inmigración (I-INMG) se ofrecen los valores de los 3 Indicadores Básicos de Vulnerabilidad Urbana (IBVU) para poder analizar la situación de cada sección censal y AE-INMG en relación con los valores de referencia de vulnerabilidad para estos 3 indicadores.

(5) IBVU Estudios: Porcentaje de población analfabeta y sin estudios de 16 años o más, sobre el total de población de 16 años o más. Valor de referencia de vulnerabilidad (2011): 16,38%.

(6) IBVU Vivienda: Porcentaje de viviendas familiares (principales, secundarias, vacías) en edificios en estado en estado ruinoso, malo o deficiente, sobre el total de viviendas familiares (principales, secundarias, vacías). Valor de referencia de vulnerabilidad (2011): 17,50 %.

(7) IBVU Paro: Porcentaje de la población de 16 años o más en situación de paro, respecto al total de población activa de 16 años o más. Valor de referencia de vulnerabilidad (2011): 42,33 %.

Definiciones

ÁREA ESTADÍSTICA CON CONCENTRACIONES SIGNIFICATIVAS DE POBLACIÓN INMIGRANTE (AE-INMG)

Agrupación de secciones censales colindantes y de cierta homogeneidad urbanística, de entre 3.500 y 15.000 habitantes en las que el valor de Indicador de Inmigración (I-INMG) del conjunto supera el valor establecido como referencia (20%).

INDICADOR DE INMIGRACIÓN (I-INMG)

Porcentaje de población nacida en países no pertenecientes a la UE-14, respecto a la población total. Se calcula restando al número total de nacidos en el extranjero, los nacidos en los países de la UE-14: Alemania; Austria; Bélgica; Dinamarca; Finlandia; Francia; Reino Unido; Grecia; Irlanda; Italia; Luxemburgo; Países Bajos; Portugal; y Suecia.

Síntesis Metodológica

El cuerpo de estudio del Catálogo de Barrios Vulnerables de 2011 sigue el criterio establecido en los Catálogos anteriores: centrándose en los municipios mayores de 50.000 habitantes y capitales de provincia. Los trabajos del Catálogo de 2011, siguen la misma metodología que los de 1991, 2001, y 2006, con la única particularidad de que sólo identifican las Áreas Estadísticas Vulnerables, sin realizar el análisis urbanístico detallado que permitía identificar a partir de ellas los Barrios Vulnerables. En el Catálogo de 2011 se han delimitado AE-INMG (Área Estadística con concentraciones significativas de población inmigrante) y AEV (Áreas Estadísticas Vulnerables según los 3 Indicadores Básicos de Vulnerabilidad Urbana: IBVU Estudios, IBVU Vivienda o IBVU Paro). Estas delimitaciones son independientes y pueden superponerse para su análisis en el Visor del Catálogo.

En el caso del Indicador de Inmigración (I-INMG), para el desarrollo del estudio de 2011 se ha partido del análisis de la evolución de los Barrios con concentraciones significativas de población inmigrante identificados previamente en el año 2006, viendo primero si seguían o no cumpliendo esta condición en el año 2011. Posteriormente, se han identificado las nuevas Áreas Estadísticas con concentraciones significativas de población inmigrante (AE-INMG) no coincidentes con Barrios identificados en el Catálogo de 2006, incluyendo también las ciudades que no contaban con Barrios de este tipo en el año 2006.

Una vez identificadas las secciones censales que en 2011 superan los umbrales de referencia del Indicador de Inmigración (I-INMG), se procede a agrupar estas secciones en Áreas Estadísticas con concentraciones significativas de población inmigrante (AE-INMG).

La metodología detallada completa puede consultarse en:

https://apps.fomento.gob.es/BarriosVulnerables/static/adjunto/Sintesis_metodologica_general_catalogo_bbvv.pdf

Datos sociodemográficos (Censo 2011)	Sección censal 0824505012		AE-INMG 08245002	
	Valores absolutos	%	Valores absolutos	%
Población total	1.230		14.475	
Población nacida en el extranjero total	35	2,85	4.290	29,64
Población nacida en el extranjero (excepto UE-15)	0	0,00	3.795	26,22

	Sección	AE-INMG	Municipio	Comunidad Autónoma	España
INDICADOR DE INMIGRACIÓN (I-INMG)	0,00	26,22	20,20	13,60	9,99
INDICADORES BÁSICOS DE VULNERABILIDAD URBANA (IBVU) (4)					
IBVU Estudios (5)	33,86	19,31	17,42	10,02	10,92
IBVU Vivienda (6)	11,63	5,23	7,07	7,60	6,99
IBVU Paro (7)	46,15	42,86	32,83	25,75	29,64

(4) Además del Indicador de Inmigración (I-INMG) se ofrecen los valores de los 3 Indicadores Básicos de Vulnerabilidad Urbana (IBVU) para poder analizar la situación de cada sección censal y AE-INMG en relación con los valores de referencia de vulnerabilidad para estos 3 indicadores.

(5) IBVU Estudios: Porcentaje de población analfabeta y sin estudios de 16 años o más, sobre el total de población de 16 años o más. Valor de referencia de vulnerabilidad (2011): 16,38%.

(6) IBVU Vivienda: Porcentaje de viviendas familiares (principales, secundarias, vacías) en edificios en estado en estado ruinoso, malo o deficiente, sobre el total de viviendas familiares (principales, secundarias, vacías). Valor de referencia de vulnerabilidad (2011): 17,50 %.

(7) IBVU Paro: Porcentaje de la población de 16 años o más en situación de paro, respecto al total de población activa de 16 años o más. Valor de referencia de vulnerabilidad (2011): 42,33 %.

Definiciones

ÁREA ESTADÍSTICA CON CONCENTRACIONES SIGNIFICATIVAS DE POBLACIÓN INMIGRANTE (AE-INMG)

Agrupación de secciones censales colindantes y de cierta homogeneidad urbanística, de entre 3.500 y 15.000 habitantes en las que el valor de Indicador de Inmigración (I-INMG) del conjunto supera el valor establecido como referencia (20%).

INDICADOR DE INMIGRACIÓN (I-INMG)

Porcentaje de población nacida en países no pertenecientes a la UE-14, respecto a la población total. Se calcula restando al número total de nacidos en el extranjero, los nacidos en los países de la UE-14: Alemania; Austria; Bélgica; Dinamarca; Finlandia; Francia; Reino Unido; Grecia; Irlanda; Italia; Luxemburgo; Países Bajos; Portugal; y Suecia.

Síntesis Metodológica

El cuerpo de estudio del Catálogo de Barrios Vulnerables de 2011 sigue el criterio establecido en los Catálogos anteriores: centrándose en los municipios mayores de 50.000 habitantes y capitales de provincia. Los trabajos del Catálogo de 2011, siguen la misma metodología que los de 1991, 2001, y 2006, con la única particularidad de que sólo identifican las Áreas Estadísticas Vulnerables, sin realizar el análisis urbanístico detallado que permitía identificar a partir de ellas los Barrios Vulnerables. En el Catálogo de 2011 se han delimitado AE-INMG (Área Estadística con concentraciones significativas de población inmigrante) y AEV (Áreas Estadísticas Vulnerables según los 3 Indicadores Básicos de Vulnerabilidad Urbana: IBVU Estudios, IBVU Vivienda o IBVU Paro). Estas delimitaciones son independientes y pueden superponerse para su análisis en el Visor del Catálogo.

En el caso del Indicador de Inmigración (I-INMG), para el desarrollo del estudio de 2011 se ha partido del análisis de la evolución de los Barrios con concentraciones significativas de población inmigrante identificados previamente en el año 2006, viendo primero si seguían o no cumpliendo esta condición en el año 2011. Posteriormente, se han identificado las nuevas Áreas Estadísticas con concentraciones significativas de población inmigrante (AE-INMG) no coincidentes con Barrios identificados en el Catálogo de 2006, incluyendo también las ciudades que no contaban con Barrios de este tipo en el año 2006.

Una vez identificadas las secciones censales que en 2011 superan los umbrales de referencia del Indicador de Inmigración (I-INMG), se procede a agrupar estas secciones en Áreas Estadísticas con concentraciones significativas de población inmigrante (AE-INMG).

La metodología detallada completa puede consultarse en:

https://apps.fomento.gob.es/BarriosVulnerables/static/adjunto/Sintesis_metodologica_general_catalogo_bbvv.pdf

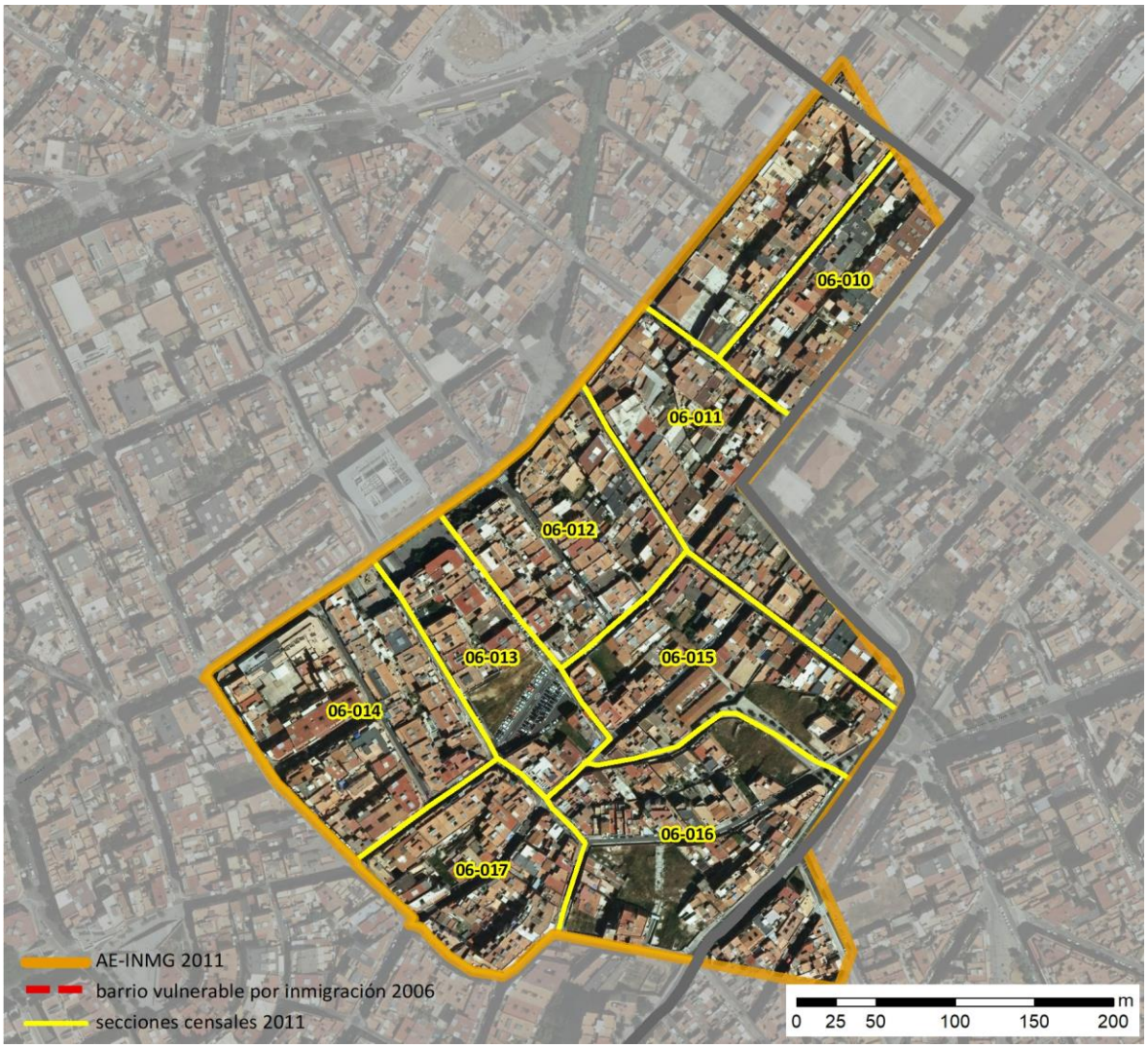

Localización en detalle del AE-INMG

Datos básicos del AE-INMG (1)

Población total	6.135
Población nacida en el extranjero total	1.920
Población nacida en el extranjero (excepto UE-15)	1.325
Densidad población (hab/Km²)	52.303,80
Superficie (ha)	11,73
Nº de secciones censales	8

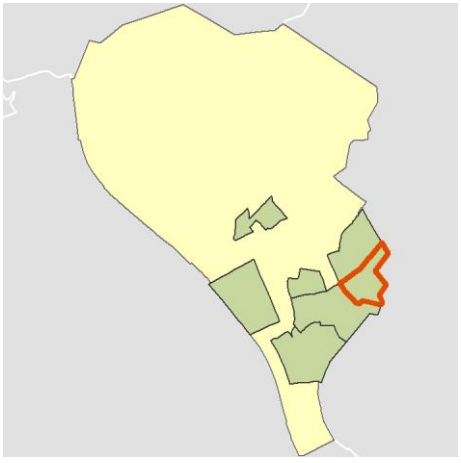

Localización del AE-INMG dentro del término municipal

	Valor del AE-INMG	Valor de referencia (2)
INDICADOR DE INMIGRACIÓN (I-INMG) (3)	**21,60 %**	20,00%

(1) Área Estadística con concentraciones significativas de población inmigrante (AE-INMG)

(2) Valor que se ha tomado como referencia para este estudio

(3) Indicador de Inmigración: (I-INMG): Porcentaje de población nacida en países no pertenecientes a la UE-14, respecto a la población total. Se calcula restando al número total de nacidos en el extranjero, los nacidos en los países de la UE-14: Alemania; Austria; Bélgica; Dinamarca; Finlandia; Francia; Reino Unido; Grecia; Irlanda; Italia; Luxemburgo; Países Bajos; Portugal; y Suecia.

Datos sociodemográficos (Censo 2011)	Sección censal 0824506010		AE-INMG 08245003	
	Valores absolutos	%	Valores absolutos	%
Población total	440		6.135	
Población nacida en el extranjero total	130	29,55	1.920	31,30
Población nacida en el extranjero (excepto UE-15)	130	29,55	1.325	21,60

	Sección	AE-INMG	Municipio	Comunidad Autónoma	España
INDICADOR DE INMIGRACIÓN (I-INMG)	29,55	21,60	20,20	13,60	9,99
INDICADORES BÁSICOS DE VULNERABILIDAD URBANA (IBVU) (4)					
IBVU Estudios (5)	s.d.	s.d.	17,42	10,02	10,92
IBVU Vivienda (6)	0,00	16,67	7,07	7,60	6,99
IBVU Paro (7)	s.d.	s.d.	32,83	25,75	29,64

(4) Además del Indicador de Inmigración (I-INMG) se ofrecen los valores de los 3 Indicadores Básicos de Vulnerabilidad Urbana (IBVU) para poder analizar la situación de cada sección censal y AE-INMG en relación con los valores de referencia de vulnerabilidad para estos 3 indicadores.

(5) IBVU Estudios: Porcentaje de población analfabeta y sin estudios de 16 años o más, sobre el total de población de 16 años o más. Valor de referencia de vulnerabilidad (2011): 16,38%.

(6) IBVU Vivienda: Porcentaje de viviendas familiares (principales, secundarias, vacías) en edificios en estado en estado ruinoso, malo o deficiente, sobre el total de viviendas familiares (principales, secundarias, vacías). Valor de referencia de vulnerabilidad (2011): 17,50 %.

(7) IBVU Paro: Porcentaje de la población de 16 años o más en situación de paro, respecto al total de población activa de 16 años o más. Valor de referencia de vulnerabilidad (2011): 42,33 %.

Definiciones

ÁREA ESTADÍSTICA CON CONCENTRACIONES SIGNIFICATIVAS DE POBLACIÓN INMIGRANTE (AE-INMG)

Agrupación de secciones censales colindantes y de cierta homogeneidad urbanística, de entre 3.500 y 15.000 habitantes en las que el valor de Indicador de Inmigración (I-INMG) del conjunto supera el valor establecido como referencia (20%).

INDICADOR DE INMIGRACIÓN (I-INMG)

Porcentaje de población nacida en países no pertenecientes a la UE-14, respecto a la población total. Se calcula restando al número total de nacidos en el extranjero, los nacidos en los países de la UE-14: Alemania; Austria; Bélgica; Dinamarca; Finlandia; Francia; Reino Unido; Grecia; Irlanda; Italia; Luxemburgo; Países Bajos; Portugal; y Suecia.

Síntesis Metodológica

El cuerpo de estudio del Catálogo de Barrios Vulnerables de 2011 sigue el criterio establecido en los Catálogos anteriores: centrándose en los municipios mayores de 50.000 habitantes y capitales de provincia. Los trabajos del Catálogo de 2011, siguen la misma metodología que los de 1991, 2001, y 2006, con la única particularidad de que sólo identifican las Áreas Estadísticas Vulnerables, sin realizar el análisis urbanístico detallado que permitía identificar a partir de ellas los Barrios Vulnerables. En el Catálogo de 2011 se han delimitado AE-INMG (Área Estadística con concentraciones significativas de población inmigrante) y AEV (Áreas Estadísticas Vulnerables según los 3 Indicadores Básicos de Vulnerabilidad Urbana: IBVU Estudios, IBVU Vivienda o IBVU Paro). Estas delimitaciones son independientes y pueden superponerse para su análisis en el Visor del Catálogo.

En el caso del Indicador de Inmigración (I-INMG), para el desarrollo del estudio de 2011 se ha partido del análisis de la evolución de los Barrios con concentraciones significativas de población inmigrante identificados previamente en el año 2006, viendo primero si seguían o no cumpliendo esta condición en el año 2011. Posteriormente, se han identificado las nuevas Áreas Estadísticas con concentraciones significativas de población inmigrante (AE-INMG) no coincidentes con Barrios identificados en el Catálogo de 2006, incluyendo también las ciudades que no contaban con Barrios de este tipo en el año 2006.

Una vez identificadas las secciones censales que en 2011 superan los umbrales de referencia del Indicador de Inmigración (I-INMG), se procede a agrupar estas secciones en Áreas Estadísticas con concentraciones significativas de población inmigrante (AE-INMG).

La metodología detallada completa puede consultarse en:

https://apps.fomento.gob.es/BarriosVulnerables/static/adjunto/Sintesis_metodologica_general_catalogo_bbvv.pdf

Datos sociodemográficos (Censo 2011)	Sección censal 0824506011		AE-INMG 08245003	
	Valores absolutos	%	Valores absolutos	%
Población total	925		6.135	
Población nacida en el extranjero total	310	33,51	1.920	31,30
Población nacida en el extranjero (excepto UE-15)	315	34,05	1.325	21,60

	Sección	AE-INMG	Municipio	Comunidad Autónoma	España
INDICADOR DE INMIGRACIÓN (I-INMG)	34,05	21,60	20,20	13,60	9,99
INDICADORES BÁSICOS DE VULNERABILIDAD URBANA (IBVU) (4)					
IBVU Estudios (5)	16,27	s.d.	17,42	10,02	10,92
IBVU Vivienda (6)	10,00	16,67	7,07	7,60	6,99
IBVU Paro (7)	29,55	s.d.	32,83	25,75	29,64

(4) Además del Indicador de Inmigración (I-INMG) se ofrecen los valores de los 3 Indicadores Básicos de Vulnerabilidad Urbana (IBVU) para poder analizar la situación de cada sección censal y AE-INMG en relación con los valores de referencia de vulnerabilidad para estos 3 indicadores.

(5) IBVU Estudios: Porcentaje de población analfabeta y sin estudios de 16 años o más, sobre el total de población de 16 años o más. Valor de referencia de vulnerabilidad (2011): 16,38%.

(6) IBVU Vivienda: Porcentaje de viviendas familiares (principales, secundarias, vacías) en edificios en estado en estado ruinoso, malo o deficiente, sobre el total de viviendas familiares (principales, secundarias, vacías). Valor de referencia de vulnerabilidad (2011): 17,50 %.

(7) IBVU Paro: Porcentaje de la población de 16 años o más en situación de paro, respecto al total de población activa de 16 años o más. Valor de referencia de vulnerabilidad (2011): 42,33 %.

Definiciones

ÁREA ESTADÍSTICA CON CONCENTRACIONES SIGNIFICATIVAS DE POBLACIÓN INMIGRANTE (AE-INMG)

Agrupación de secciones censales colindantes y de cierta homogeneidad urbanística, de entre 3.500 y 15.000 habitantes en las que el valor de Indicador de Inmigración (I-INMG) del conjunto supera el valor establecido como referencia (20%).

INDICADOR DE INMIGRACIÓN (I-INMG)

Porcentaje de población nacida en países no pertenecientes a la UE-14, respecto a la población total. Se calcula restando al número total de nacidos en el extranjero, los nacidos en los países de la UE-14: Alemania; Austria; Bélgica; Dinamarca; Finlandia; Francia; Reino Unido; Grecia; Irlanda; Italia; Luxemburgo; Países Bajos; Portugal; y Suecia.

Síntesis Metodológica

El cuerpo de estudio del Catálogo de Barrios Vulnerables de 2011 sigue el criterio establecido en los Catálogos anteriores: centrándose en los municipios mayores de 50.000 habitantes y capitales de provincia. Los trabajos del Catálogo de 2011, siguen la misma metodología que los de 1991, 2001, y 2006, con la única particularidad de que sólo identifican las Áreas Estadísticas Vulnerables, sin realizar el análisis urbanístico detallado que permitía identificar a partir de ellas los Barrios Vulnerables. En el Catálogo de 2011 se han delimitado AE-INMG (Área Estadística con concentraciones significativas de población inmigrante) y AEV (Áreas Estadísticas Vulnerables según los 3 Indicadores Básicos de Vulnerabilidad Urbana: IBVU Estudios, IBVU Vivienda o IBVU Paro). Estas delimitaciones son independientes y pueden superponerse para su análisis en el Visor del Catálogo.

En el caso del Indicador de Inmigración (I-INMG), para el desarrollo del estudio de 2011 se ha partido del análisis de la evolución de los Barrios con concentraciones significativas de población inmigrante identificados previamente en el año 2006, viendo primero si seguían o no cumpliendo esta condición en el año 2011. Posteriormente, se han identificado las nuevas Áreas Estadísticas con concentraciones significativas de población inmigrante (AE-INMG) no coincidentes con Barrios identificados en el Catálogo de 2006, incluyendo también las ciudades que no contaban con Barrios de este tipo en el año 2006.

Una vez identificadas las secciones censales que en 2011 superan los umbrales de referencia del Indicador de Inmigración (I-INMG), se procede a agrupar estas secciones en Áreas Estadísticas con concentraciones significativas de población inmigrante (AE-INMG).

La metodología detallada completa puede consultarse en:

https://apps.fomento.gob.es/BarriosVulnerables/static/adjunto/Sintesis_metodologica_general_catalogo_bbvv.pdf

Datos sociodemográficos (Censo 2011)	Sección censal 0824506012		AE-INMG 08245003	
	Valores absolutos	%	Valores absolutos	%
Población total	680		6.135	
Población nacida en el extranjero total	150	22,06	1.920	31,30
Población nacida en el extranjero (excepto UE-15)	150	22,06	1.325	21,60

	Sección	AE-INMG	Municipio	Comunidad Autónoma	España
INDICADOR DE INMIGRACIÓN (I-INMG)	22,06	21,60	20,20	13,60	9,99
INDICADORES BÁSICOS DE VULNERABILIDAD URBANA (IBVU) (4)					
IBVU Estudios (5)	13,46	s.d.	17,42	10,02	10,92
IBVU Vivienda (6)	42,37	16,67	7,07	7,60	6,99
IBVU Paro (7)	21,05	s.d.	32,83	25,75	29,64

(4) Además del Indicador de Inmigración (I-INMG) se ofrecen los valores de los 3 Indicadores Básicos de Vulnerabilidad Urbana (IBVU) para poder analizar la situación de cada sección censal y AE-INMG en relación con los valores de referencia de vulnerabilidad para estos 3 indicadores.

(5) IBVU Estudios: Porcentaje de población analfabeta y sin estudios de 16 años o más, sobre el total de población de 16 años o más. Valor de referencia de vulnerabilidad (2011): 16,38%.

(6) IBVU Vivienda: Porcentaje de viviendas familiares (principales, secundarias, vacías) en edificios en estado en estado ruinoso, malo o deficiente, sobre el total de viviendas familiares (principales, secundarias, vacías). Valor de referencia de vulnerabilidad (2011): 17,50 %.

(7) IBVU Paro: Porcentaje de la población de 16 años o más en situación de paro, respecto al total de población activa de 16 años o más. Valor de referencia de vulnerabilidad (2011): 42,33 %.

Definiciones

ÁREA ESTADÍSTICA CON CONCENTRACIONES SIGNIFICATIVAS DE POBLACIÓN INMIGRANTE (AE-INMG)

Agrupación de secciones censales colindantes y de cierta homogeneidad urbanística, de entre 3.500 y 15.000 habitantes en las que el valor de Indicador de Inmigración (I-INMG) del conjunto supera el valor establecido como referencia (20%).

INDICADOR DE INMIGRACIÓN (I-INMG)

Porcentaje de población nacida en países no pertenecientes a la UE-14, respecto a la población total. Se calcula restando al número total de nacidos en el extranjero, los nacidos en los países de la UE-14: Alemania; Austria; Bélgica; Dinamarca; Finlandia; Francia; Reino Unido; Grecia; Irlanda; Italia; Luxemburgo; Países Bajos; Portugal; y Suecia.

Síntesis Metodológica

El cuerpo de estudio del Catálogo de Barrios Vulnerables de 2011 sigue el criterio establecido en los Catálogos anteriores: centrándose en los municipios mayores de 50.000 habitantes y capitales de provincia. Los trabajos del Catálogo de 2011, siguen la misma metodología que los de 1991, 2001, y 2006, con la única particularidad de que sólo identifican las Áreas Estadísticas Vulnerables, sin realizar el análisis urbanístico detallado que permitía identificar a partir de ellas los Barrios Vulnerables. En el Catálogo de 2011 se han delimitado AE-INMG (Área Estadística con concentraciones significativas de población inmigrante) y AEV (Áreas Estadísticas Vulnerables según los 3 Indicadores Básicos de Vulnerabilidad Urbana: IBVU Estudios, IBVU Vivienda o IBVU Paro). Estas delimitaciones son independientes y pueden superponerse para su análisis en el Visor del Catálogo.

En el caso del Indicador de Inmigración (I-INMG), para el desarrollo del estudio de 2011 se ha partido del análisis de la evolución de los Barrios con concentraciones significativas de población inmigrante identificados previamente en el año 2006, viendo primero si seguían o no cumpliendo esta condición en el año 2011. Posteriormente, se han identificado las nuevas Áreas Estadísticas con concentraciones significativas de población inmigrante (AE-INMG) no coincidentes con Barrios identificados en el Catálogo de 2006, incluyendo también las ciudades que no contaban con Barrios de este tipo en el año 2006.

Una vez identificadas las secciones censales que en 2011 superan los umbrales de referencia del Indicador de Inmigración (I-INMG), se procede a agrupar estas secciones en Áreas Estadísticas con concentraciones significativas de población inmigrante (AE-INMG).

La metodología detallada completa puede consultarse en:

https://apps.fomento.gob.es/BarriosVulnerables/static/adjunto/Sintesis_metodologica_general_catalogo_bbvv.pdf

Datos sociodemográficos (Censo 2011)	Sección censal 0824506013 Valores absolutos	Sección censal 0824506013 %	AE-INMG 08245003 Valores absolutos	AE-INMG 08245003 %
Población total	280		6.135	
Población nacida en el extranjero total	115	41,07	1.920	31,30
Población nacida en el extranjero (excepto UE-15)	0	0,00	1.325	21,60

	Sección	AE-INMG	Municipio	Comunidad Autónoma	España
INDICADOR DE INMIGRACIÓN (I-INMG)	0,00	21,60	20,20	13,60	9,99
INDICADORES BÁSICOS DE VULNERABILIDAD URBANA (IBVU) (4)					
IBVU Estudios (5)	s.d.	s.d.	17,42	10,02	10,92
IBVU Vivienda (6)	9,26	16,67	7,07	7,60	6,99
IBVU Paro (7)	s.d.	s.d.	32,83	25,75	29,64

(4) Además del Indicador de Inmigración (I-INMG) se ofrecen los valores de los 3 Indicadores Básicos de Vulnerabilidad Urbana (IBVU) para poder analizar la situación de cada sección censal y AE-INMG en relación con los valores de referencia de vulnerabilidad para estos 3 indicadores.

(5) IBVU Estudios: Porcentaje de población analfabeta y sin estudios de 16 años o más, sobre el total de población de 16 años o más. Valor de referencia de vulnerabilidad (2011): 16,38%.

(6) IBVU Vivienda: Porcentaje de viviendas familiares (principales, secundarias, vacías) en edificios en estado en estado ruinoso, malo o deficiente, sobre el total de viviendas familiares (principales, secundarias, vacías). Valor de referencia de vulnerabilidad (2011): 17,50 %.

(7) IBVU Paro: Porcentaje de la población de 16 años o más en situación de paro, respecto al total de población activa de 16 años o más. Valor de referencia de vulnerabilidad (2011): 42,33 %.

Definiciones

ÁREA ESTADÍSTICA CON CONCENTRACIONES SIGNIFICATIVAS DE POBLACIÓN INMIGRANTE (AE-INMG)

Agrupación de secciones censales colindantes y de cierta homogeneidad urbanística, de entre 3.500 y 15.000 habitantes en las que el valor de Indicador de Inmigración (I-INMG) del conjunto supera el valor establecido como referencia (20%).

INDICADOR DE INMIGRACIÓN (I-INMG)

Porcentaje de población nacida en países no pertenecientes a la UE-14, respecto a la población total. Se calcula restando al número total de nacidos en el extranjero, los nacidos en los países de la UE-14: Alemania; Austria; Bélgica; Dinamarca; Finlandia; Francia; Reino Unido; Grecia; Irlanda; Italia; Luxemburgo; Países Bajos; Portugal; y Suecia.

Síntesis Metodológica

El cuerpo de estudio del Catálogo de Barrios Vulnerables de 2011 sigue el criterio establecido en los Catálogos anteriores: centrándose en los municipios mayores de 50.000 habitantes y capitales de provincia. Los trabajos del Catálogo de 2011, siguen la misma metodología que los de 1991, 2001, y 2006, con la única particularidad de que sólo identifican las Áreas Estadísticas Vulnerables, sin realizar el análisis urbanístico detallado que permitía identificar a partir de ellas los Barrios Vulnerables. En el Catálogo de 2011 se han delimitado AE-INMG (Área Estadística con concentraciones significativas de población inmigrante) y AEV (Áreas Estadísticas Vulnerables según los 3 Indicadores Básicos de Vulnerabilidad Urbana: IBVU Estudios, IBVU Vivienda o IBVU Paro). Estas delimitaciones son independientes y pueden superponerse para su análisis en el Visor del Catálogo.

En el caso del Indicador de Inmigración (I-INMG), para el desarrollo del estudio de 2011 se ha partido del análisis de la evolución de los Barrios con concentraciones significativas de población inmigrante identificados previamente en el año 2006, viendo primero si seguían o no cumpliendo esta condición en el año 2011. Posteriormente, se han identificado las nuevas Áreas Estadísticas con concentraciones significativas de población inmigrante (AE-INMG) no coincidentes con Barrios identificados en el Catálogo de 2006, incluyendo también las ciudades que no contaban con Barrios de este tipo en el año 2006.

Una vez identificadas las secciones censales que en 2011 superan los umbrales de referencia del Indicador de Inmigración (I-INMG), se procede a agrupar estas secciones en Áreas Estadísticas con concentraciones significativas de población inmigrante (AE-INMG).

La metodología detallada completa puede consultarse en:

https://apps.fomento.gob.es/BarriosVulnerables/static/adjunto/Sintesis_metodologica_general_catalogo_bbvv.pdf

Datos sociodemográficos (Censo 2011)	Sección censal 0824506014		AE-INMG 08245003	
	Valores absolutos	%	Valores absolutos	%
Población total	1.995		6.135	
Población nacida en el extranjero total	730	36,59	1.920	31,30
Población nacida en el extranjero (excepto UE-15)	730	36,59	1.325	21,60

	Sección	AE-INMG	Municipio	Comunidad Autónoma	España
INDICADOR DE INMIGRACIÓN (I-INMG)	36,59	21,60	20,20	13,60	9,99
INDICADORES BÁSICOS DE VULNERABILIDAD URBANA (IBVU) (4)					
IBVU Estudios (5)	30,93	s.d.	17,42	10,02	10,92
IBVU Vivienda (6)	17,74	16,67	7,07	7,60	6,99
IBVU Paro (7)	s.d.	s.d.	32,83	25,75	29,64

(4) Además del Indicador de Inmigración (I-INMG) se ofrecen los valores de los 3 Indicadores Básicos de Vulnerabilidad Urbana (IBVU) para poder analizar la situación de cada sección censal y AE-INMG en relación con los valores de referencia de vulnerabilidad para estos 3 indicadores.

(5) IBVU Estudios: Porcentaje de población analfabeta y sin estudios de 16 años o más, sobre el total de población de 16 años o más. Valor de referencia de vulnerabilidad (2011): 16,38%.

(6) IBVU Vivienda: Porcentaje de viviendas familiares (principales, secundarias, vacías) en edificios en estado en estado ruinoso, malo o deficiente, sobre el total de viviendas familiares (principales, secundarias, vacías). Valor de referencia de vulnerabilidad (2011): 17,50 %.

(7) IBVU Paro: Porcentaje de la población de 16 años o más en situación de paro, respecto al total de población activa de 16 años o más. Valor de referencia de vulnerabilidad (2011): 42,33 %.

Definiciones

ÁREA ESTADÍSTICA CON CONCENTRACIONES SIGNIFICATIVAS DE POBLACIÓN INMIGRANTE (AE-INMG)

Agrupación de secciones censales colindantes y de cierta homogeneidad urbanística, de entre 3.500 y 15.000 habitantes en las que el valor de Indicador de Inmigración (I-INMG) del conjunto supera el valor establecido como referencia (20%).

INDICADOR DE INMIGRACIÓN (I-INMG)

Porcentaje de población nacida en países no pertenecientes a la UE-14, respecto a la población total. Se calcula restando al número total de nacidos en el extranjero, los nacidos en los países de la UE-14: Alemania; Austria; Bélgica; Dinamarca; Finlandia; Francia; Reino Unido; Grecia; Irlanda; Italia; Luxemburgo; Países Bajos; Portugal; y Suecia.

Síntesis Metodológica

El cuerpo de estudio del Catálogo de Barrios Vulnerables de 2011 sigue el criterio establecido en los Catálogos anteriores: centrándose en los municipios mayores de 50.000 habitantes y capitales de provincia. Los trabajos del Catálogo de 2011, siguen la misma metodología que los de 1991, 2001, y 2006, con la única particularidad de que sólo identifican las Áreas Estadísticas Vulnerables, sin realizar el análisis urbanístico detallado que permitía identificar a partir de ellas los Barrios Vulnerables. En el Catálogo de 2011 se han delimitado AE-INMG (Área Estadística con concentraciones significativas de población inmigrante) y AEV (Áreas Estadísticas Vulnerables según los 3 Indicadores Básicos de Vulnerabilidad Urbana: IBVU Estudios, IBVU Vivienda o IBVU Paro). Estas delimitaciones son independientes y pueden superponerse para su análisis en el Visor del Catálogo.

En el caso del Indicador de Inmigración (I-INMG), para el desarrollo del estudio de 2011 se ha partido del análisis de la evolución de los Barrios con concentraciones significativas de población inmigrante identificados previamente en el año 2006, viendo primero si seguían o no cumpliendo esta condición en el año 2011. Posteriormente, se han identificado las nuevas Áreas Estadísticas con concentraciones significativas de población inmigrante (AE-INMG) no coincidentes con Barrios identificados en el Catálogo de 2006, incluyendo también las ciudades que no contaban con Barrios de este tipo en el año 2006.

Una vez identificadas las secciones censales que en 2011 superan los umbrales de referencia del Indicador de Inmigración (I-INMG), se procede a agrupar estas secciones en Áreas Estadísticas con concentraciones significativas de población inmigrante (AE-INMG).

La metodología detallada completa puede consultarse en:

https://apps.fomento.gob.es/BarriosVulnerables/static/adjunto/Sintesis_metodologica_general_catalogo_bbvv.pdf

Datos sociodemográficos (Censo 2011)	Sección censal 0824506015		AE-INMG 08245003	
	Valores absolutos	%	Valores absolutos	%
Población total	570		6.135	
Población nacida en el extranjero total	85	14,91	1.920	31,30
Población nacida en el extranjero (excepto UE-15)	0	0,00	1.325	21,60

	Sección	AE-INMG	Municipio	Comunidad Autónoma	España
INDICADOR DE INMIGRACIÓN (I-INMG)	0,00	21,60	20,20	13,60	9,99
INDICADORES BÁSICOS DE VULNERABILIDAD URBANA (IBVU) (4)					
IBVU Estudios (5)	30,34	s.d.	17,42	10,02	10,92
IBVU Vivienda (6)	6,67	16,67	7,07	7,60	6,99
IBVU Paro (7)	18,87	s.d.	32,83	25,75	29,64

(4) Además del Indicador de Inmigración (I-INMG) se ofrecen los valores de los 3 Indicadores Básicos de Vulnerabilidad Urbana (IBVU) para poder analizar la situación de cada sección censal y AE-INMG en relación con los valores de referencia de vulnerabilidad para estos 3 indicadores.

(5) IBVU Estudios: Porcentaje de población analfabeta y sin estudios de 16 años o más, sobre el total de población de 16 años o más. Valor de referencia de vulnerabilidad (2011): 16,38%.

(6) IBVU Vivienda: Porcentaje de viviendas familiares (principales, secundarias, vacías) en edificios en estado en estado ruinoso, malo o deficiente, sobre el total de viviendas familiares (principales, secundarias, vacías). Valor de referencia de vulnerabilidad (2011): 17,50 %.

(7) IBVU Paro: Porcentaje de la población de 16 años o más en situación de paro, respecto al total de población activa de 16 años o más. Valor de referencia de vulnerabilidad (2011): 42,33 %.

Definiciones

ÁREA ESTADÍSTICA CON CONCENTRACIONES SIGNIFICATIVAS DE POBLACIÓN INMIGRANTE (AE-INMG)

Agrupación de secciones censales colindantes y de cierta homogeneidad urbanística, de entre 3.500 y 15.000 habitantes en las que el valor de Indicador de Inmigración (I-INMG) del conjunto supera el valor establecido como referencia (20%).

INDICADOR DE INMIGRACIÓN (I-INMG)

Porcentaje de población nacida en países no pertenecientes a la UE-14, respecto a la población total. Se calcula restando al número total de nacidos en el extranjero, los nacidos en los países de la UE-14: Alemania; Austria; Bélgica; Dinamarca; Finlandia; Francia; Reino Unido; Grecia; Irlanda; Italia; Luxemburgo; Países Bajos; Portugal; y Suecia.

Síntesis Metodológica

El cuerpo de estudio del Catálogo de Barrios Vulnerables de 2011 sigue el criterio establecido en los Catálogos anteriores: centrándose en los municipios mayores de 50.000 habitantes y capitales de provincia. Los trabajos del Catálogo de 2011, siguen la misma metodología que los de 1991, 2001, y 2006, con la única particularidad de que sólo identifican las Áreas Estadísticas Vulnerables, sin realizar el análisis urbanístico detallado que permitía identificar a partir de ellas los Barrios Vulnerables. En el Catálogo de 2011 se han delimitado AE-INMG (Área Estadística con concentraciones significativas de población inmigrante) y AEV (Áreas Estadísticas Vulnerables según los 3 Indicadores Básicos de Vulnerabilidad Urbana: IBVU Estudios, IBVU Vivienda o IBVU Paro). Estas delimitaciones son independientes y pueden superponerse para su análisis en el Visor del Catálogo.

En el caso del Indicador de Inmigración (I-INMG), para el desarrollo del estudio de 2011 se ha partido del análisis de la evolución de los Barrios con concentraciones significativas de población inmigrante identificados previamente en el año 2006, viendo primero si seguían o no cumpliendo esta condición en el año 2011. Posteriormente, se han identificado las nuevas Áreas Estadísticas con concentraciones significativas de población inmigrante (AE-INMG) no coincidentes con Barrios identificados en el Catálogo de 2006, incluyendo también las ciudades que no contaban con Barrios de este tipo en el año 2006.

Una vez identificadas las secciones censales que en 2011 superan los umbrales de referencia del Indicador de Inmigración (I-INMG), se procede a agrupar estas secciones en Áreas Estadísticas con concentraciones significativas de población inmigrante (AE-INMG).

La metodología detallada completa puede consultarse en:

https://apps.fomento.gob.es/BarriosVulnerables/static/adjunto/Sintesis_metodologica_general_catalogo_bbvv.pdf

Datos sociodemográficos (Censo 2011)	Sección censal 0824506016		AE-INMG 08245003	
	Valores absolutos	%	Valores absolutos	%
Población total	310		6.135	
Población nacida en el extranjero total	50	16,13	1.920	31,30
Población nacida en el extranjero (excepto UE-15)	0	0,00	1.325	21,60

	Sección	AE-INMG	Municipio	Comunidad Autónoma	España
INDICADOR DE INMIGRACIÓN (I-INMG)	0,00	21,60	20,20	13,60	9,99
INDICADORES BÁSICOS DE VULNERABILIDAD URBANA (IBVU) (4)					
IBVU Estudios (5)	s.d.	s.d.	17,42	10,02	10,92
IBVU Vivienda (6)	0,00	16,67	7,07	7,60	6,99
IBVU Paro (7)	s.d.	s.d.	32,83	25,75	29,64

(4) Además del Indicador de Inmigración (I-INMG) se ofrecen los valores de los 3 Indicadores Básicos de Vulnerabilidad Urbana (IBVU) para poder analizar la situación de cada sección censal y AE-INMG en relación con los valores de referencia de vulnerabilidad para estos 3 indicadores.

(5) IBVU Estudios: Porcentaje de población analfabeta y sin estudios de 16 años o más, sobre el total de población de 16 años o más. Valor de referencia de vulnerabilidad (2011): 16,38%.

(6) IBVU Vivienda: Porcentaje de viviendas familiares (principales, secundarias, vacías) en edificios en estado en estado ruinoso, malo o deficiente, sobre el total de viviendas familiares (principales, secundarias, vacías). Valor de referencia de vulnerabilidad (2011): 17,50 %.

(7) IBVU Paro: Porcentaje de la población de 16 años o más en situación de paro, respecto al total de población activa de 16 años o más. Valor de referencia de vulnerabilidad (2011): 42,33 %.

Definiciones

ÁREA ESTADÍSTICA CON CONCENTRACIONES SIGNIFICATIVAS DE POBLACIÓN INMIGRANTE (AE-INMG)

Agrupación de secciones censales colindantes y de cierta homogeneidad urbanística, de entre 3.500 y 15.000 habitantes en las que el valor de Indicador de Inmigración (I-INMG) del conjunto supera el valor establecido como referencia (20%).

INDICADOR DE INMIGRACIÓN (I-INMG)

Porcentaje de población nacida en países no pertenecientes a la UE-14, respecto a la población total. Se calcula restando al número total de nacidos en el extranjero, los nacidos en los países de la UE-14: Alemania; Austria; Bélgica; Dinamarca; Finlandia; Francia; Reino Unido; Grecia; Irlanda; Italia; Luxemburgo; Países Bajos; Portugal; y Suecia.

Síntesis Metodológica

El cuerpo de estudio del Catálogo de Barrios Vulnerables de 2011 sigue el criterio establecido en los Catálogos anteriores: centrándose en los municipios mayores de 50.000 habitantes y capitales de provincia. Los trabajos del Catálogo de 2011, siguen la misma metodología que los de 1991, 2001, y 2006, con la única particularidad de que sólo identifican las Áreas Estadísticas Vulnerables, sin realizar el análisis urbanístico detallado que permitía identificar a partir de ellas los Barrios Vulnerables. En el Catálogo de 2011 se han delimitado AE-INMG (Área Estadística con concentraciones significativas de población inmigrante) y AEV (Áreas Estadísticas Vulnerables según los 3 Indicadores Básicos de Vulnerabilidad Urbana: IBVU Estudios, IBVU Vivienda o IBVU Paro). Estas delimitaciones son independientes y pueden superponerse para su análisis en el Visor del Catálogo.

En el caso del Indicador de Inmigración (I-INMG), para el desarrollo del estudio de 2011 se ha partido del análisis de la evolución de los Barrios con concentraciones significativas de población inmigrante identificados previamente en el año 2006, viendo primero si seguían o no cumpliendo esta condición en el año 2011. Posteriormente, se han identificado las nuevas Áreas Estadísticas con concentraciones significativas de población inmigrante (AE-INMG) no coincidentes con Barrios identificados en el Catálogo de 2006, incluyendo también las ciudades que no contaban con Barrios de este tipo en el año 2006.

Una vez identificadas las secciones censales que en 2011 superan los umbrales de referencia del Indicador de Inmigración (I-INMG), se procede a agrupar estas secciones en Áreas Estadísticas con concentraciones significativas de población inmigrante (AE-INMG).

La metodología detallada completa puede consultarse en:

https://apps.fomento.gob.es/BarriosVulnerables/static/adjunto/Sintesis_metodologica_general_catalogo_bbvv.pdf

Datos sociodemográficos (Censo 2011)	Sección censal 0824506017 Valores absolutos	Sección censal 0824506017 %	AE-INMG 08245003 Valores absolutos	AE-INMG 08245003 %
Población total	935		6.135	
Población nacida en el extranjero total	350	37,43	1.920	31,30
Población nacida en el extranjero (excepto UE-15)	0	0,00	1.325	21,60

	Sección	AE-INMG	Municipio	Comunidad Autónoma	España
INDICADOR DE INMIGRACIÓN (I-INMG)	0,00	21,60	20,20	13,60	9,99
INDICADORES BÁSICOS DE VULNERABILIDAD URBANA (IBVU) (4)					
IBVU Estudios (5)	7,23	s.d.	17,42	10,02	10,92
IBVU Vivienda (6)	29,87	16,67	7,07	7,60	6,99
IBVU Paro (7)	43,24	s.d.	32,83	25,75	29,64

(4) Además del Indicador de Inmigración (I-INMG) se ofrecen los valores de los 3 Indicadores Básicos de Vulnerabilidad Urbana (IBVU) para poder analizar la situación de cada sección censal y AE-INMG en relación con los valores de referencia de vulnerabilidad para estos 3 indicadores.

(5) IBVU Estudios: Porcentaje de población analfabeta y sin estudios de 16 años o más, sobre el total de población de 16 años o más. Valor de referencia de vulnerabilidad (2011): 16,38%.

(6) IBVU Vivienda: Porcentaje de viviendas familiares (principales, secundarias, vacías) en edificios en estado en estado ruinoso, malo o deficiente, sobre el total de viviendas familiares (principales, secundarias, vacías). Valor de referencia de vulnerabilidad (2011): 17,50 %.

(7) IBVU Paro: Porcentaje de la población de 16 años o más en situación de paro, respecto al total de población activa de 16 años o más. Valor de referencia de vulnerabilidad (2011): 42,33 %.

Definiciones

ÁREA ESTADÍSTICA CON CONCENTRACIONES SIGNIFICATIVAS DE POBLACIÓN INMIGRANTE (AE-INMG)

Agrupación de secciones censales colindantes y de cierta homogeneidad urbanística, de entre 3.500 y 15.000 habitantes en las que el valor de Indicador de Inmigración (I-INMG) del conjunto supera el valor establecido como referencia (20%).

INDICADOR DE INMIGRACIÓN (I-INMG)

Porcentaje de población nacida en países no pertenecientes a la UE-14, respecto a la población total. Se calcula restando al número total de nacidos en el extranjero, los nacidos en los países de la UE-14: Alemania; Austria; Bélgica; Dinamarca; Finlandia; Francia; Reino Unido; Grecia; Irlanda; Italia; Luxemburgo; Países Bajos; Portugal; y Suecia.

Síntesis Metodológica

El cuerpo de estudio del Catálogo de Barrios Vulnerables de 2011 sigue el criterio establecido en los Catálogos anteriores: centrándose en los municipios mayores de 50.000 habitantes y capitales de provincia. Los trabajos del Catálogo de 2011, siguen la misma metodología que los de 1991, 2001, y 2006, con la única particularidad de que sólo identifican las Áreas Estadísticas Vulnerables, sin realizar el análisis urbanístico detallado que permitía identificar a partir de ellas los Barrios Vulnerables. En el Catálogo de 2011 se han delimitado AE-INMG (Área Estadística con concentraciones significativas de población inmigrante) y AEV (Áreas Estadísticas Vulnerables según los 3 Indicadores Básicos de Vulnerabilidad Urbana: IBVU Estudios, IBVU Vivienda o IBVU Paro). Estas delimitaciones son independientes y pueden superponerse para su análisis en el Visor del Catálogo.

En el caso del Indicador de Inmigración (I-INMG), para el desarrollo del estudio de 2011 se ha partido del análisis de la evolución de los Barrios con concentraciones significativas de población inmigrante identificados previamente en el año 2006, viendo primero si seguían o no cumpliendo esta condición en el año 2011. Posteriormente, se han identificado las nuevas Áreas Estadísticas con concentraciones significativas de población inmigrante (AE-INMG) no coincidentes con Barrios identificados en el Catálogo de 2006, incluyendo también las ciudades que no contaban con Barrios de este tipo en el año 2006.

Una vez identificadas las secciones censales que en 2011 superan los umbrales de referencia del Indicador de Inmigración (I-INMG), se procede a agrupar estas secciones en Áreas Estadísticas con concentraciones significativas de población inmigrante (AE-INMG).

La metodología detallada completa puede consultarse en:

https://apps.fomento.gob.es/BarriosVulnerables/static/adjunto/Sintesis_metodologica_general_catalogo_bbvv.pdf

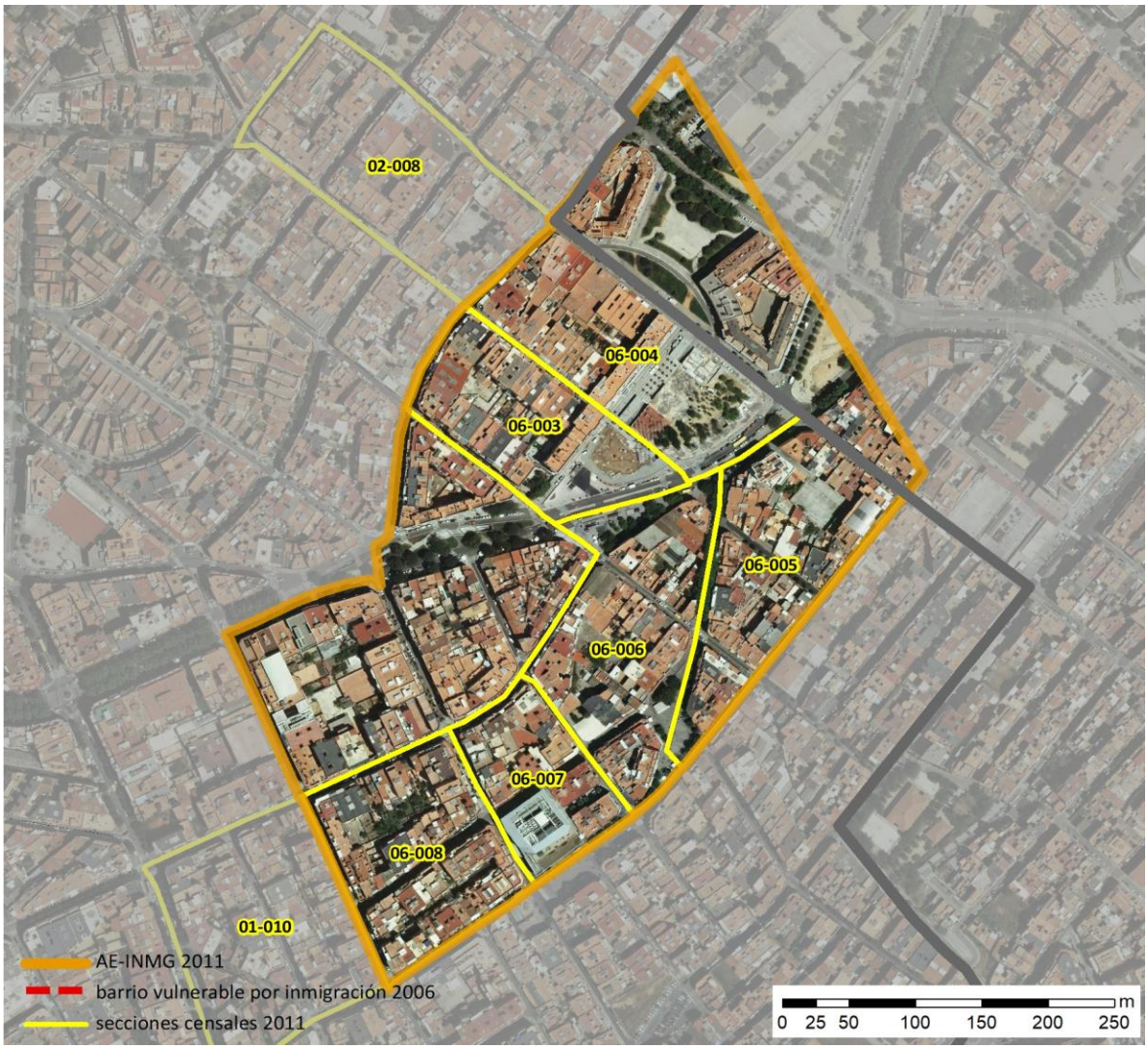

Localización en detalle del AE-INMG

Datos básicos del AE-INMG (1)

Población total	8.530
Población nacida en el extranjero total	2.170
Población nacida en el extranjero (excepto UE-15)	1.785
Densidad población (hab/Km²)	54.906,68
Superficie (ha)	15,54
Nº de secciones censales	8

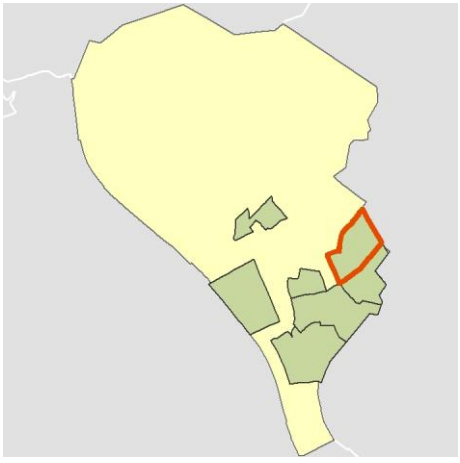

Localización del AE-INMG dentro del término municipal

	Valor del AE-INMG	Valor de referencia (2)
INDICADOR DE INMIGRACIÓN (I-INMG) (3)	**20,93 %**	20,00%

(1) Área Estadística con concentraciones significativas de población inmigrante (AE-INMG)

(2) Valor que se ha tomado como referencia para este estudio

(3) Indicador de Inmigración: (I-INMG): Porcentaje de población nacida en países no pertenecientes a la UE-14, respecto a la población total. Se calcula restando al número total de nacidos en el extranjero, los nacidos en los países de la UE-14: Alemania; Austria; Bélgica; Dinamarca; Finlandia; Francia; Reino Unido; Grecia; Irlanda; Italia; Luxemburgo; Países Bajos; Portugal; y Suecia.

Datos sociodemográficos (Censo 2011)	Sección censal 0824501010		AE-INMG 08245004	
	Valores absolutos	%	Valores absolutos	%
Población total	1.365		8.530	
Población nacida en el extranjero total	445	32,60	2.170	25,44
Población nacida en el extranjero (excepto UE-15)	440	32,23	1.785	20,93

	Sección	AE-INMG	Municipio	Comunidad Autónoma	España
INDICADOR DE INMIGRACIÓN (I-INMG)	32,23	20,93	20,20	13,60	9,99
INDICADORES BÁSICOS DE VULNERABILIDAD URBANA (IBVU) (4)					
IBVU Estudios (5)	25,11	s.d.	17,42	10,02	10,92
IBVU Vivienda (6)	0,00	10,87	7,07	7,60	6,99
IBVU Paro (7)	20,83	s.d.	32,83	25,75	29,64

(4) Además del Indicador de Inmigración (I-INMG) se ofrecen los valores de los 3 Indicadores Básicos de Vulnerabilidad Urbana (IBVU) para poder analizar la situación de cada sección censal y AE-INMG en relación con los valores de referencia de vulnerabilidad para estos 3 indicadores.

(5) IBVU Estudios: Porcentaje de población analfabeta y sin estudios de 16 años o más, sobre el total de población de 16 años o más. Valor de referencia de vulnerabilidad (2011): 16,38%.

(6) IBVU Vivienda: Porcentaje de viviendas familiares (principales, secundarias, vacías) en edificios en estado en estado ruinoso, malo o deficiente, sobre el total de viviendas familiares (principales, secundarias, vacías). Valor de referencia de vulnerabilidad (2011): 17,50 %.

(7) IBVU Paro: Porcentaje de la población de 16 años o más en situación de paro, respecto al total de población activa de 16 años o más. Valor de referencia de vulnerabilidad (2011): 42,33 %.

Definiciones

ÁREA ESTADÍSTICA CON CONCENTRACIONES SIGNIFICATIVAS DE POBLACIÓN INMIGRANTE (AE-INMG)

Agrupación de secciones censales colindantes y de cierta homogeneidad urbanística, de entre 3.500 y 15.000 habitantes en las que el valor de Indicador de Inmigración (I-INMG) del conjunto supera el valor establecido como referencia (20%).

INDICADOR DE INMIGRACIÓN (I-INMG)

Porcentaje de población nacida en países no pertenecientes a la UE-14, respecto a la población total. Se calcula restando al número total de nacidos en el extranjero, los nacidos en los países de la UE-14: Alemania; Austria; Bélgica; Dinamarca; Finlandia; Francia; Reino Unido; Grecia; Irlanda; Italia; Luxemburgo; Países Bajos; Portugal; y Suecia.

Síntesis Metodológica

El cuerpo de estudio del Catálogo de Barrios Vulnerables de 2011 sigue el criterio establecido en los Catálogos anteriores: centrándose en los municipios mayores de 50.000 habitantes y capitales de provincia. Los trabajos del Catálogo de 2011, siguen la misma metodología que los de 1991, 2001, y 2006, con la única particularidad de que sólo identifican las Áreas Estadísticas Vulnerables, sin realizar el análisis urbanístico detallado que permitía identificar a partir de ellas los Barrios Vulnerables. En el Catálogo de 2011 se han delimitado AE-INMG (Área Estadística con concentraciones significativas de población inmigrante) y AEV (Áreas Estadísticas Vulnerables según los 3 Indicadores Básicos de Vulnerabilidad Urbana: IBVU Estudios, IBVU Vivienda o IBVU Paro). Estas delimitaciones son independientes y pueden superponerse para su análisis en el Visor del Catálogo.

En el caso del Indicador de Inmigración (I-INMG), para el desarrollo del estudio de 2011 se ha partido del análisis de la evolución de los Barrios con concentraciones significativas de población inmigrante identificados previamente en el año 2006, viendo primero si seguían o no cumpliendo esta condición en el año 2011. Posteriormente, se han identificado las nuevas Áreas Estadísticas con concentraciones significativas de población inmigrante (AE-INMG) no coincidentes con Barrios identificados en el Catálogo de 2006, incluyendo también las ciudades que no contaban con Barrios de este tipo en el año 2006.

Una vez identificadas las secciones censales que en 2011 superan los umbrales de referencia del Indicador de Inmigración (I-INMG), se procede a agrupar estas secciones en Áreas Estadísticas con concentraciones significativas de población inmigrante (AE-INMG).

La metodología detallada completa puede consultarse en:

https://apps.fomento.gob.es/BarriosVulnerables/static/adjunto/Sintesis_metodologica_general_catalogo_bbvv.pdf

Datos sociodemográficos (Censo 2011)	Sección censal 0824502008 Valores absolutos	%	AE-INMG 08245004 Valores absolutos	%
Población total	2.010		8.530	
Población nacida en el extranjero total	655	32,59	2.170	25,44
Población nacida en el extranjero (excepto UE-15)	655	32,59	1.785	20,93

	Sección	AE-INMG	Municipio	Comunidad Autónoma	España
INDICADOR DE INMIGRACIÓN (I-INMG)	32,59	20,93	20,20	13,60	9,99
INDICADORES BÁSICOS DE VULNERABILIDAD URBANA (IBVU) (4)					
IBVU Estudios (5)	13,40	s.d.	17,42	10,02	10,92
IBVU Vivienda (6)	8,27	10,87	7,07	7,60	6,99
IBVU Paro (7)	37,76	s.d.	32,83	25,75	29,64

(4) Además del Indicador de Inmigración (I-INMG) se ofrecen los valores de los 3 Indicadores Básicos de Vulnerabilidad Urbana (IBVU) para poder analizar la situación de cada sección censal y AE-INMG en relación con los valores de referencia de vulnerabilidad para estos 3 indicadores.

(5) IBVU Estudios: Porcentaje de población analfabeta y sin estudios de 16 años o más, sobre el total de población de 16 años o más. Valor de referencia de vulnerabilidad (2011): 16,38%.

(6) IBVU Vivienda: Porcentaje de viviendas familiares (principales, secundarias, vacías) en edificios en estado en estado ruinoso, malo o deficiente, sobre el total de viviendas familiares (principales, secundarias, vacías). Valor de referencia de vulnerabilidad (2011): 17,50 %.

(7) IBVU Paro: Porcentaje de la población de 16 años o más en situación de paro, respecto al total de población activa de 16 años o más. Valor de referencia de vulnerabilidad (2011): 42,33 %.

Definiciones

ÁREA ESTADÍSTICA CON CONCENTRACIONES SIGNIFICATIVAS DE POBLACIÓN INMIGRANTE (AE-INMG)

Agrupación de secciones censales colindantes y de cierta homogeneidad urbanística, de entre 3.500 y 15.000 habitantes en las que el valor de Indicador de Inmigración (I-INMG) del conjunto supera el valor establecido como referencia (20%).

INDICADOR DE INMIGRACIÓN (I-INMG)

Porcentaje de población nacida en países no pertenecientes a la UE-14, respecto a la población total. Se calcula restando al número total de nacidos en el extranjero, los nacidos en los países de la UE-14: Alemania; Austria; Bélgica; Dinamarca; Finlandia; Francia; Reino Unido; Grecia; Irlanda; Italia; Luxemburgo; Países Bajos; Portugal; y Suecia.

Síntesis Metodológica

El cuerpo de estudio del Catálogo de Barrios Vulnerables de 2011 sigue el criterio establecido en los Catálogos anteriores: centrándose en los municipios mayores de 50.000 habitantes y capitales de provincia. Los trabajos del Catálogo de 2011, siguen la misma metodología que los de 1991, 2001, y 2006, con la única particularidad de que sólo identifican las Áreas Estadísticas Vulnerables, sin realizar el análisis urbanístico detallado que permitía identificar a partir de ellas los Barrios Vulnerables. En el Catálogo de 2011 se han delimitado AE-INMG (Área Estadística con concentraciones significativas de población inmigrante) y AEV (Áreas Estadísticas Vulnerables según los 3 Indicadores Básicos de Vulnerabilidad Urbana: IBVU Estudios, IBVU Vivienda o IBVU Paro). Estas delimitaciones son independientes y pueden superponerse para su análisis en el Visor del Catálogo.

En el caso del Indicador de Inmigración (I-INMG), para el desarrollo del estudio de 2011 se ha partido del análisis de la evolución de los Barrios con concentraciones significativas de población inmigrante identificados previamente en el año 2006, viendo primero si seguían o no cumpliendo esta condición en el año 2011. Posteriormente, se han identificado las nuevas Áreas Estadísticas con concentraciones significativas de población inmigrante (AE-INMG) no coincidentes con Barrios identificados en el Catálogo de 2006, incluyendo también las ciudades que no contaban con Barrios de este tipo en el año 2006.

Una vez identificadas las secciones censales que en 2011 superan los umbrales de referencia del Indicador de Inmigración (I-INMG), se procede a agrupar estas secciones en Áreas Estadísticas con concentraciones significativas de población inmigrante (AE-INMG).

La metodología detallada completa puede consultarse en:

https://apps.fomento.gob.es/BarriosVulnerables/static/adjunto/Sintesis_metodologica_general_catalogo_bbvv.pdf

Datos sociodemográficos (Censo 2011)	Sección censal 0824506003 Valores absolutos	Sección censal 0824506003 %	AE-INMG 08245004 Valores absolutos	AE-INMG 08245004 %
Población total	665		8.530	
Población nacida en el extranjero total	170	25,56	2.170	25,44
Población nacida en el extranjero (excepto UE-15)	170	25,56	1.785	20,93

	Sección	AE-INMG	Municipio	Comunidad Autónoma	España
INDICADOR DE INMIGRACIÓN (I-INMG)	25,56	20,93	20,20	13,60	9,99
INDICADORES BÁSICOS DE VULNERABILIDAD URBANA (IBVU) (4)					
IBVU Estudios (5)	24,76	s.d.	17,42	10,02	10,92
IBVU Vivienda (6)	0,00	10,87	7,07	7,60	6,99
IBVU Paro (7)	22,58	s.d.	32,83	25,75	29,64

(4) Además del Indicador de Inmigración (I-INMG) se ofrecen los valores de los 3 Indicadores Básicos de Vulnerabilidad Urbana (IBVU) para poder analizar la situación de cada sección censal y AE-INMG en relación con los valores de referencia de vulnerabilidad para estos 3 indicadores.

(5) IBVU Estudios: Porcentaje de población analfabeta y sin estudios de 16 años o más, sobre el total de población de 16 años o más. Valor de referencia de vulnerabilidad (2011): 16,38%.

(6) IBVU Vivienda: Porcentaje de viviendas familiares (principales, secundarias, vacías) en edificios en estado en estado ruinoso, malo o deficiente, sobre el total de viviendas familiares (principales, secundarias, vacías). Valor de referencia de vulnerabilidad (2011): 17,50 %.

(7) IBVU Paro: Porcentaje de la población de 16 años o más en situación de paro, respecto al total de población activa de 16 años o más. Valor de referencia de vulnerabilidad (2011): 42,33 %.

Definiciones

ÁREA ESTADÍSTICA CON CONCENTRACIONES SIGNIFICATIVAS DE POBLACIÓN INMIGRANTE (AE-INMG)

Agrupación de secciones censales colindantes y de cierta homogeneidad urbanística, de entre 3.500 y 15.000 habitantes en las que el valor de Indicador de Inmigración (I-INMG) del conjunto supera el valor establecido como referencia (20%).

INDICADOR DE INMIGRACIÓN (I-INMG)

Porcentaje de población nacida en países no pertenecientes a la UE-14, respecto a la población total. Se calcula restando al número total de nacidos en el extranjero, los nacidos en los países de la UE-14: Alemania; Austria; Bélgica; Dinamarca; Finlandia; Francia; Reino Unido; Grecia; Irlanda; Italia; Luxemburgo; Países Bajos; Portugal; y Suecia.

Síntesis Metodológica

El cuerpo de estudio del Catálogo de Barrios Vulnerables de 2011 sigue el criterio establecido en los Catálogos anteriores: centrándose en los municipios mayores de 50.000 habitantes y capitales de provincia. Los trabajos del Catálogo de 2011, siguen la misma metodología que los de 1991, 2001, y 2006, con la única particularidad de que sólo identifican las Áreas Estadísticas Vulnerables, sin realizar el análisis urbanístico detallado que permitía identificar a partir de ellas los Barrios Vulnerables. En el Catálogo de 2011 se han delimitado AE-INMG (Área Estadística con concentraciones significativas de población inmigrante) y AEV (Áreas Estadísticas Vulnerables según los 3 Indicadores Básicos de Vulnerabilidad Urbana: IBVU Estudios, IBVU Vivienda o IBVU Paro). Estas delimitaciones son independientes y pueden superponerse para su análisis en el Visor del Catálogo.

En el caso del Indicador de Inmigración (I-INMG), para el desarrollo del estudio de 2011 se ha partido del análisis de la evolución de los Barrios con concentraciones significativas de población inmigrante identificados previamente en el año 2006, viendo primero si seguían o no cumpliendo esta condición en el año 2011. Posteriormente, se han identificado las nuevas Áreas Estadísticas con concentraciones significativas de población inmigrante (AE-INMG) no coincidentes con Barrios identificados en el Catálogo de 2006, incluyendo también las ciudades que no contaban con Barrios de este tipo en el año 2006.

Una vez identificadas las secciones censales que en 2011 superan los umbrales de referencia del Indicador de Inmigración (I-INMG), se procede a agrupar estas secciones en Áreas Estadísticas con concentraciones significativas de población inmigrante (AE-INMG).

La metodología detallada completa puede consultarse en:

https://apps.fomento.gob.es/BarriosVulnerables/static/adjunto/Sintesis_metodologica_general_catalogo_bbvv.pdf

Datos sociodemográficos (Censo 2011)	Sección censal 0824506004 Valores absolutos	Sección censal 0824506004 %	AE-INMG 08245004 Valores absolutos	AE-INMG 08245004 %
Población total	985		8.530	
Población nacida en el extranjero total	135	13,71	2.170	25,44
Población nacida en el extranjero (excepto UE-15)	125	12,69	1.785	20,93

	Sección	AE-INMG	Municipio	Comunidad Autónoma	España
INDICADOR DE INMIGRACIÓN (I-INMG)	12,69	20,93	20,20	13,60	9,99
INDICADORES BÁSICOS DE VULNERABILIDAD URBANA (IBVU) (4)					
IBVU Estudios (5)	17,88	s.d.	17,42	10,02	10,92
IBVU Vivienda (6)	0,00	10,87	7,07	7,60	6,99
IBVU Paro (7)	40,00	s.d.	32,83	25,75	29,64

(4) Además del Indicador de Inmigración (I-INMG) se ofrecen los valores de los 3 Indicadores Básicos de Vulnerabilidad Urbana (IBVU) para poder analizar la situación de cada sección censal y AE-INMG en relación con los valores de referencia de vulnerabilidad para estos 3 indicadores.

(5) IBVU Estudios: Porcentaje de población analfabeta y sin estudios de 16 años o más, sobre el total de población de 16 años o más. Valor de referencia de vulnerabilidad (2011): 16,38%.

(6) IBVU Vivienda: Porcentaje de viviendas familiares (principales, secundarias, vacías) en edificios en estado en estado ruinoso, malo o deficiente, sobre el total de viviendas familiares (principales, secundarias, vacías). Valor de referencia de vulnerabilidad (2011): 17,50 %.

(7) IBVU Paro: Porcentaje de la población de 16 años o más en situación de paro, respecto al total de población activa de 16 años o más. Valor de referencia de vulnerabilidad (2011): 42,33 %.

Definiciones

ÁREA ESTADÍSTICA CON CONCENTRACIONES SIGNIFICATIVAS DE POBLACIÓN INMIGRANTE (AE-INMG)

Agrupación de secciones censales colindantes y de cierta homogeneidad urbanística, de entre 3.500 y 15.000 habitantes en las que el valor de Indicador de Inmigración (I-INMG) del conjunto supera el valor establecido como referencia (20%).

INDICADOR DE INMIGRACIÓN (I-INMG)

Porcentaje de población nacida en países no pertenecientes a la UE-14, respecto a la población total. Se calcula restando al número total de nacidos en el extranjero, los nacidos en los países de la UE-14: Alemania; Austria; Bélgica; Dinamarca; Finlandia; Francia; Reino Unido; Grecia; Irlanda; Italia; Luxemburgo; Países Bajos; Portugal; y Suecia.

Síntesis Metodológica

El cuerpo de estudio del Catálogo de Barrios Vulnerables de 2011 sigue el criterio establecido en los Catálogos anteriores: centrándose en los municipios mayores de 50.000 habitantes y capitales de provincia. Los trabajos del Catálogo de 2011, siguen la misma metodología que los de 1991, 2001, y 2006, con la única particularidad de que sólo identifican las Áreas Estadísticas Vulnerables, sin realizar el análisis urbanístico detallado que permitía identificar a partir de ellas los Barrios Vulnerables. En el Catálogo de 2011 se han delimitado AE-INMG (Área Estadística con concentraciones significativas de población inmigrante) y AEV (Áreas Estadísticas Vulnerables según los 3 Indicadores Básicos de Vulnerabilidad Urbana: IBVU Estudios, IBVU Vivienda o IBVU Paro). Estas delimitaciones son independientes y pueden superponerse para su análisis en el Visor del Catálogo.

En el caso del Indicador de Inmigración (I-INMG), para el desarrollo del estudio de 2011 se ha partido del análisis de la evolución de los Barrios con concentraciones significativas de población inmigrante identificados previamente en el año 2006, viendo primero si seguían o no cumpliendo esta condición en el año 2011. Posteriormente, se han identificado las nuevas Áreas Estadísticas con concentraciones significativas de población inmigrante (AE-INMG) no coincidentes con Barrios identificados en el Catálogo de 2006, incluyendo también las ciudades que no contaban con Barrios de este tipo en el año 2006.

Una vez identificadas las secciones censales que en 2011 superan los umbrales de referencia del Indicador de Inmigración (I-INMG), se procede a agrupar estas secciones en Áreas Estadísticas con concentraciones significativas de población inmigrante (AE-INMG).

La metodología detallada completa puede consultarse en:

https://apps.fomento.gob.es/BarriosVulnerables/static/adjunto/Sintesis_metodologica_general_catalogo_bbvv.pdf

Datos sociodemográficos (Censo 2011)	Sección censal 0824506005		AE-INMG 08245004	
	Valores absolutos	%	Valores absolutos	%
Población total	1.090		8.530	
Población nacida en el extranjero total	285	26,15	2.170	25,44
Población nacida en el extranjero (excepto UE-15)	270	24,77	1.785	20,93

	Sección	AE-INMG	Municipio	Comunidad Autónoma	España
INDICADOR DE INMIGRACIÓN (I-INMG)	24,77	20,93	20,20	13,60	9,99
INDICADORES BÁSICOS DE VULNERABILIDAD URBANA (IBVU) (4)					
IBVU Estudios (5)	26,09	s.d.	17,42	10,02	10,92
IBVU Vivienda (6)	44,83	10,87	7,07	7,60	6,99
IBVU Paro (7)	38,30	s.d.	32,83	25,75	29,64

(4) Además del Indicador de Inmigración (I-INMG) se ofrecen los valores de los 3 Indicadores Básicos de Vulnerabilidad Urbana (IBVU) para poder analizar la situación de cada sección censal y AE-INMG en relación con los valores de referencia de vulnerabilidad para estos 3 indicadores.

(5) IBVU Estudios: Porcentaje de población analfabeta y sin estudios de 16 años o más, sobre el total de población de 16 años o más. Valor de referencia de vulnerabilidad (2011): 16,38%.

(6) IBVU Vivienda: Porcentaje de viviendas familiares (principales, secundarias, vacías) en edificios en estado en estado ruinoso, malo o deficiente, sobre el total de viviendas familiares (principales, secundarias, vacías). Valor de referencia de vulnerabilidad (2011): 17,50 %.

(7) IBVU Paro: Porcentaje de la población de 16 años o más en situación de paro, respecto al total de población activa de 16 años o más. Valor de referencia de vulnerabilidad (2011): 42,33 %.

Definiciones

ÁREA ESTADÍSTICA CON CONCENTRACIONES SIGNIFICATIVAS DE POBLACIÓN INMIGRANTE (AE-INMG)

Agrupación de secciones censales colindantes y de cierta homogeneidad urbanística, de entre 3.500 y 15.000 habitantes en las que el valor de Indicador de Inmigración (I-INMG) del conjunto supera el valor establecido como referencia (20%).

INDICADOR DE INMIGRACIÓN (I-INMG)

Porcentaje de población nacida en países no pertenecientes a la UE-14, respecto a la población total. Se calcula restando al número total de nacidos en el extranjero, los nacidos en los países de la UE-14: Alemania; Austria; Bélgica; Dinamarca; Finlandia; Francia; Reino Unido; Grecia; Irlanda; Italia; Luxemburgo; Países Bajos; Portugal; y Suecia.

Síntesis Metodológica

El cuerpo de estudio del Catálogo de Barrios Vulnerables de 2011 sigue el criterio establecido en los Catálogos anteriores: centrándose en los municipios mayores de 50.000 habitantes y capitales de provincia. Los trabajos del Catálogo de 2011, siguen la misma metodología que los de 1991, 2001, y 2006, con la única particularidad de que sólo identifican las Áreas Estadísticas Vulnerables, sin realizar el análisis urbanístico detallado que permitía identificar a partir de ellas los Barrios Vulnerables. En el Catálogo de 2011 se han delimitado AE-INMG (Área Estadística con concentraciones significativas de población inmigrante) y AEV (Áreas Estadísticas Vulnerables según los 3 Indicadores Básicos de Vulnerabilidad Urbana: IBVU Estudios, IBVU Vivienda o IBVU Paro). Estas delimitaciones son independientes y pueden superponerse para su análisis en el Visor del Catálogo.

En el caso del Indicador de Inmigración (I-INMG), para el desarrollo del estudio de 2011 se ha partido del análisis de la evolución de los Barrios con concentraciones significativas de población inmigrante identificados previamente en el año 2006, viendo primero si seguían o no cumpliendo esta condición en el año 2011. Posteriormente, se han identificado las nuevas Áreas Estadísticas con concentraciones significativas de población inmigrante (AE-INMG) no coincidentes con Barrios identificados en el Catálogo de 2006, incluyendo también las ciudades que no contaban con Barrios de este tipo en el año 2006.

Una vez identificadas las secciones censales que en 2011 superan los umbrales de referencia del Indicador de Inmigración (I-INMG), se procede a agrupar estas secciones en Áreas Estadísticas con concentraciones significativas de población inmigrante (AE-INMG).

La metodología detallada completa puede consultarse en:

https://apps.fomento.gob.es/BarriosVulnerables/static/adjunto/Sintesis_metodologica_general_catalogo_bbvv.pdf

Datos sociodemográficos (Censo 2011)	Sección censal 0824506006 Valores absolutos	Sección censal 0824506006 %	AE-INMG 08245004 Valores absolutos	AE-INMG 08245004 %
Población total	770		8.530	
Población nacida en el extranjero total	60	7,79	2.170	25,44
Población nacida en el extranjero (excepto UE-15)	0	0,00	1.785	20,93

	Sección	AE-INMG	Municipio	Comunidad Autónoma	España
INDICADOR DE INMIGRACIÓN (I-INMG)	0,00	20,93	20,20	13,60	9,99
INDICADORES BÁSICOS DE VULNERABILIDAD URBANA (IBVU) (4)					
IBVU Estudios (5)	32,09	s.d.	17,42	10,02	10,92
IBVU Vivienda (6)	0,00	10,87	7,07	7,60	6,99
IBVU Paro (7)	15,25	s.d.	32,83	25,75	29,64

(4) Además del Indicador de Inmigración (I-INMG) se ofrecen los valores de los 3 Indicadores Básicos de Vulnerabilidad Urbana (IBVU) para poder analizar la situación de cada sección censal y AE-INMG en relación con los valores de referencia de vulnerabilidad para estos 3 indicadores.

(5) IBVU Estudios: Porcentaje de población analfabeta y sin estudios de 16 años o más, sobre el total de población de 16 años o más. Valor de referencia de vulnerabilidad (2011): 16,38%.

(6) IBVU Vivienda: Porcentaje de viviendas familiares (principales, secundarias, vacías) en edificios en estado en estado ruinoso, malo o deficiente, sobre el total de viviendas familiares (principales, secundarias, vacías). Valor de referencia de vulnerabilidad (2011): 17,50 %.

(7) IBVU Paro: Porcentaje de la población de 16 años o más en situación de paro, respecto al total de población activa de 16 años o más. Valor de referencia de vulnerabilidad (2011): 42,33 %.

Definiciones

ÁREA ESTADÍSTICA CON CONCENTRACIONES SIGNIFICATIVAS DE POBLACIÓN INMIGRANTE (AE-INMG)

Agrupación de secciones censales colindantes y de cierta homogeneidad urbanística, de entre 3.500 y 15.000 habitantes en las que el valor de Indicador de Inmigración (I-INMG) del conjunto supera el valor establecido como referencia (20%).

INDICADOR DE INMIGRACIÓN (I-INMG)

Porcentaje de población nacida en países no pertenecientes a la UE-14, respecto a la población total. Se calcula restando al número total de nacidos en el extranjero, los nacidos en los países de la UE-14: Alemania; Austria; Bélgica; Dinamarca; Finlandia; Francia; Reino Unido; Grecia; Irlanda; Italia; Luxemburgo; Países Bajos; Portugal; y Suecia.

Síntesis Metodológica

El cuerpo de estudio del Catálogo de Barrios Vulnerables de 2011 sigue el criterio establecido en los Catálogos anteriores: centrándose en los municipios mayores de 50.000 habitantes y capitales de provincia. Los trabajos del Catálogo de 2011, siguen la misma metodología que los de 1991, 2001, y 2006, con la única particularidad de que sólo identifican las Áreas Estadísticas Vulnerables, sin realizar el análisis urbanístico detallado que permitía identificar a partir de ellas los Barrios Vulnerables. En el Catálogo de 2011 se han delimitado AE-INMG (Área Estadística con concentraciones significativas de población inmigrante) y AEV (Áreas Estadísticas Vulnerables según los 3 Indicadores Básicos de Vulnerabilidad Urbana: IBVU Estudios, IBVU Vivienda o IBVU Paro). Estas delimitaciones son independientes y pueden superponerse para su análisis en el Visor del Catálogo.

En el caso del Indicador de Inmigración (I-INMG), para el desarrollo del estudio de 2011 se ha partido del análisis de la evolución de los Barrios con concentraciones significativas de población inmigrante identificados previamente en el año 2006, viendo primero si seguían o no cumpliendo esta condición en el año 2011. Posteriormente, se han identificado las nuevas Áreas Estadísticas con concentraciones significativas de población inmigrante (AE-INMG) no coincidentes con Barrios identificados en el Catálogo de 2006, incluyendo también las ciudades que no contaban con Barrios de este tipo en el año 2006.

Una vez identificadas las secciones censales que en 2011 superan los umbrales de referencia del Indicador de Inmigración (I-INMG), se procede a agrupar estas secciones en Áreas Estadísticas con concentraciones significativas de población inmigrante (AE-INMG).

La metodología detallada completa puede consultarse en:

https://apps.fomento.gob.es/BarriosVulnerables/static/adjunto/Sintesis_metodologica_general_catalogo_bbvv.pdf

Datos sociodemográficos (Censo 2011)	Sección censal 0824506007 Valores absolutos	%	AE-INMG 08245004 Valores absolutos	%
Población total	320		8.530	
Población nacida en el extranjero total	130	40,63	2.170	25,44
Población nacida en el extranjero (excepto UE-15)	125	39,06	1.785	20,93

	Sección	AE-INMG	Municipio	Comunidad Autónoma	España
INDICADOR DE INMIGRACIÓN (I-INMG)	39,06	20,93	20,20	13,60	9,99
INDICADORES BÁSICOS DE VULNERABILIDAD URBANA (IBVU) (4)					
IBVU Estudios (5)	s.d.	s.d.	17,42	10,02	10,92
IBVU Vivienda (6)	25,00	10,87	7,07	7,60	6,99
IBVU Paro (7)	s.d.	s.d.	32,83	25,75	29,64

(4) Además del Indicador de Inmigración (I-INMG) se ofrecen los valores de los 3 Indicadores Básicos de Vulnerabilidad Urbana (IBVU) para poder analizar la situación de cada sección censal y AE-INMG en relación con los valores de referencia de vulnerabilidad para estos 3 indicadores.

(5) IBVU Estudios: Porcentaje de población analfabeta y sin estudios de 16 años o más, sobre el total de población de 16 años o más. Valor de referencia de vulnerabilidad (2011): 16,38%.

(6) IBVU Vivienda: Porcentaje de viviendas familiares (principales, secundarias, vacías) en edificios en estado en estado ruinoso, malo o deficiente, sobre el total de viviendas familiares (principales, secundarias, vacías). Valor de referencia de vulnerabilidad (2011): 17,50 %.

(7) IBVU Paro: Porcentaje de la población de 16 años o más en situación de paro, respecto al total de población activa de 16 años o más. Valor de referencia de vulnerabilidad (2011): 42,33 %.

Definiciones

ÁREA ESTADÍSTICA CON CONCENTRACIONES SIGNIFICATIVAS DE POBLACIÓN INMIGRANTE (AE-INMG)

Agrupación de secciones censales colindantes y de cierta homogeneidad urbanística, de entre 3.500 y 15.000 habitantes en las que el valor de Indicador de Inmigración (I-INMG) del conjunto supera el valor establecido como referencia (20%).

INDICADOR DE INMIGRACIÓN (I-INMG)

Porcentaje de población nacida en países no pertenecientes a la UE-14, respecto a la población total. Se calcula restando al número total de nacidos en el extranjero, los nacidos en los países de la UE-14: Alemania; Austria; Bélgica; Dinamarca; Finlandia; Francia; Reino Unido; Grecia; Irlanda; Italia; Luxemburgo; Países Bajos; Portugal; y Suecia.

Síntesis Metodológica

El cuerpo de estudio del Catálogo de Barrios Vulnerables de 2011 sigue el criterio establecido en los Catálogos anteriores: centrándose en los municipios mayores de 50.000 habitantes y capitales de provincia. Los trabajos del Catálogo de 2011, siguen la misma metodología que los de 1991, 2001, y 2006, con la única particularidad de que sólo identifican las Áreas Estadísticas Vulnerables, sin realizar el análisis urbanístico detallado que permitía identificar a partir de ellas los Barrios Vulnerables. En el Catálogo de 2011 se han delimitado AE-INMG (Área Estadística con concentraciones significativas de población inmigrante) y AEV (Áreas Estadísticas Vulnerables según los 3 Indicadores Básicos de Vulnerabilidad Urbana: IBVU Estudios, IBVU Vivienda o IBVU Paro). Estas delimitaciones son independientes y pueden superponerse para su análisis en el Visor del Catálogo.

En el caso del Indicador de Inmigración (I-INMG), para el desarrollo del estudio de 2011 se ha partido del análisis de la evolución de los Barrios con concentraciones significativas de población inmigrante identificados previamente en el año 2006, viendo primero si seguían o no cumpliendo esta condición en el año 2011. Posteriormente, se han identificado las nuevas Áreas Estadísticas con concentraciones significativas de población inmigrante (AE-INMG) no coincidentes con Barrios identificados en el Catálogo de 2006, incluyendo también las ciudades que no contaban con Barrios de este tipo en el año 2006.

Una vez identificadas las secciones censales que en 2011 superan los umbrales de referencia del Indicador de Inmigración (I-INMG), se procede a agrupar estas secciones en Áreas Estadísticas con concentraciones significativas de población inmigrante (AE-INMG).

La metodología detallada completa puede consultarse en:

https://apps.fomento.gob.es/BarriosVulnerables/static/adjunto/Sintesis_metodologica_general_catalogo_bbvv.pdf

Datos sociodemográficos (Censo 2011)	Sección censal 0824506008		AE-INMG 08245004	
	Valores absolutos	%	Valores absolutos	%
Población total	1.325		8.530	
Población nacida en el extranjero total	290	21,89	2.170	25,44
Población nacida en el extranjero (excepto UE-15)	0	0,00	1.785	20,93

	Sección	AE-INMG	Municipio	Comunidad Autónoma	España
INDICADOR DE INMIGRACIÓN (I-INMG)	0,00	20,93	20,20	13,60	9,99
INDICADORES BÁSICOS DE VULNERABILIDAD URBANA (IBVU) (4)					
IBVU Estudios (5)	21,47	s.d.	17,42	10,02	10,92
IBVU Vivienda (6)	18,28	10,87	7,07	7,60	6,99
IBVU Paro (7)	40,17	s.d.	32,83	25,75	29,64

(4) Además del Indicador de Inmigración (I-INMG) se ofrecen los valores de los 3 Indicadores Básicos de Vulnerabilidad Urbana (IBVU) para poder analizar la situación de cada sección censal y AE-INMG en relación con los valores de referencia de vulnerabilidad para estos 3 indicadores.

(5) IBVU Estudios: Porcentaje de población analfabeta y sin estudios de 16 años o más, sobre el total de población de 16 años o más. Valor de referencia de vulnerabilidad (2011): 16,38%.

(6) IBVU Vivienda: Porcentaje de viviendas familiares (principales, secundarias, vacías) en edificios en estado en estado ruinoso, malo o deficiente, sobre el total de viviendas familiares (principales, secundarias, vacías). Valor de referencia de vulnerabilidad (2011): 17,50 %.

(7) IBVU Paro: Porcentaje de la población de 16 años o más en situación de paro, respecto al total de población activa de 16 años o más. Valor de referencia de vulnerabilidad (2011): 42,33 %.

Definiciones

ÁREA ESTADÍSTICA CON CONCENTRACIONES SIGNIFICATIVAS DE POBLACIÓN INMIGRANTE (AE-INMG)

Agrupación de secciones censales colindantes y de cierta homogeneidad urbanística, de entre 3.500 y 15.000 habitantes en las que el valor de Indicador de Inmigración (I-INMG) del conjunto supera el valor establecido como referencia (20%).

INDICADOR DE INMIGRACIÓN (I-INMG)

Porcentaje de población nacida en países no pertenecientes a la UE-14, respecto a la población total. Se calcula restando al número total de nacidos en el extranjero, los nacidos en los países de la UE-14: Alemania; Austria; Bélgica; Dinamarca; Finlandia; Francia; Reino Unido; Grecia; Irlanda; Italia; Luxemburgo; Países Bajos; Portugal; y Suecia.

Síntesis Metodológica

El cuerpo de estudio del Catálogo de Barrios Vulnerables de 2011 sigue el criterio establecido en los Catálogos anteriores: centrándose en los municipios mayores de 50.000 habitantes y capitales de provincia. Los trabajos del Catálogo de 2011, siguen la misma metodología que los de 1991, 2001, y 2006, con la única particularidad de que sólo identifican las Áreas Estadísticas Vulnerables, sin realizar el análisis urbanístico detallado que permitía identificar a partir de ellas los Barrios Vulnerables. En el Catálogo de 2011 se han delimitado AE-INMG (Área Estadística con concentraciones significativas de población inmigrante) y AEV (Áreas Estadísticas Vulnerables según los 3 Indicadores Básicos de Vulnerabilidad Urbana: IBVU Estudios, IBVU Vivienda o IBVU Paro). Estas delimitaciones son independientes y pueden superponerse para su análisis en el Visor del Catálogo.

En el caso del Indicador de Inmigración (I-INMG), para el desarrollo del estudio de 2011 se ha partido del análisis de la evolución de los Barrios con concentraciones significativas de población inmigrante identificados previamente en el año 2006, viendo primero si seguían o no cumpliendo esta condición en el año 2011. Posteriormente, se han identificado las nuevas Áreas Estadísticas con concentraciones significativas de población inmigrante (AE-INMG) no coincidentes con Barrios identificados en el Catálogo de 2006, incluyendo también las ciudades que no contaban con Barrios de este tipo en el año 2006.

Una vez identificadas las secciones censales que en 2011 superan los umbrales de referencia del Indicador de Inmigración (I-INMG), se procede a agrupar estas secciones en Áreas Estadísticas con concentraciones significativas de población inmigrante (AE-INMG).

La metodología detallada completa puede consultarse en:

https://apps.fomento.gob.es/BarriosVulnerables/static/adjunto/Sintesis_metodologica_general_catalogo_bbvv.pdf

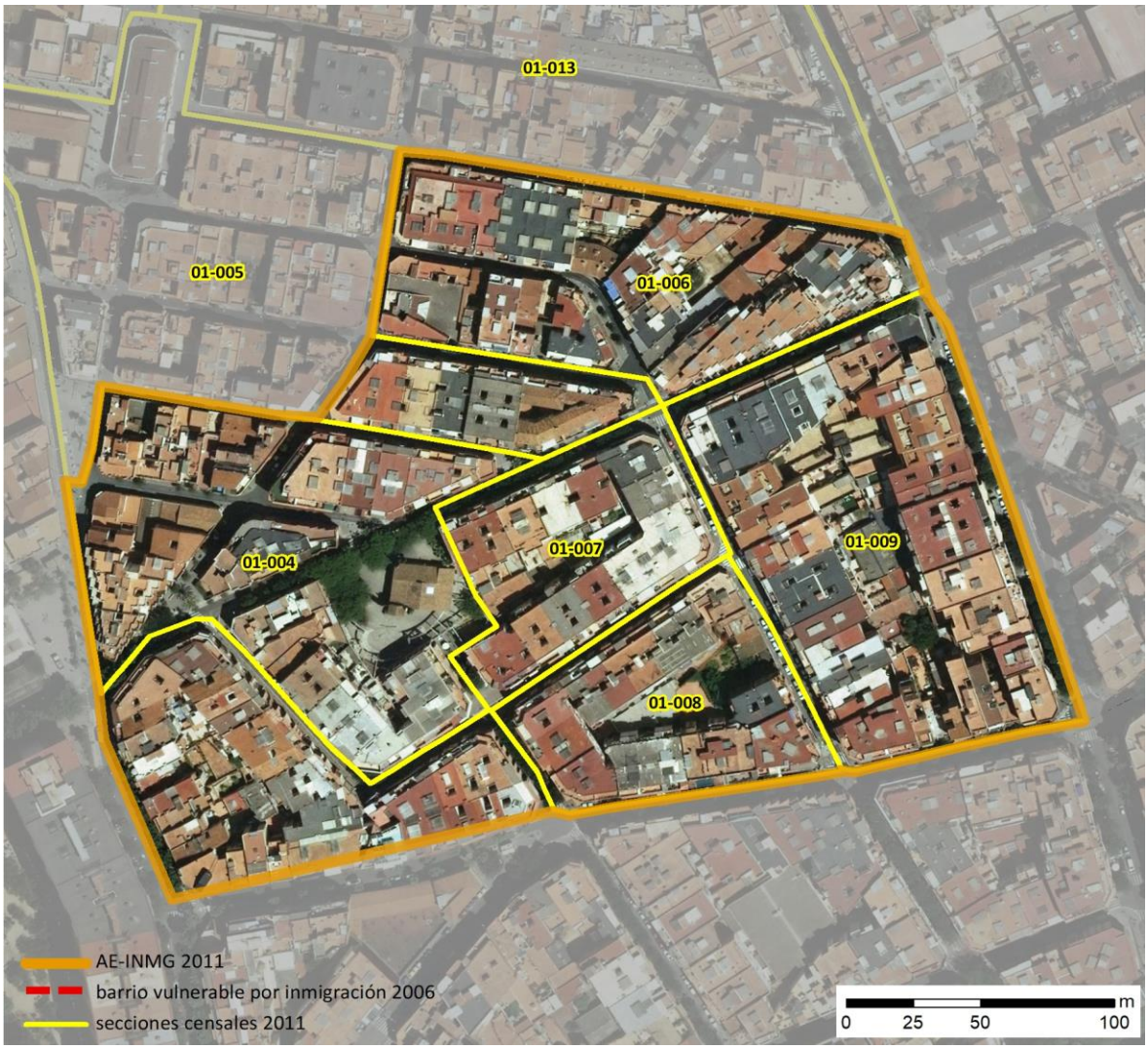

Localización en detalle del AE-INMG

Datos básicos del AE-INMG (1)

Población total	7.745
Población nacida en el extranjero total	2.085
Población nacida en el extranjero (excepto UE-15)	1.725
Densidad población (hab/Km²)	64.622,15
Superficie (ha)	11,99
Nº de secciones censales	7

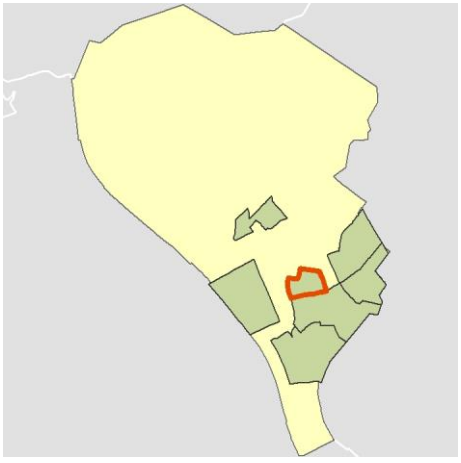

Localización del AE-INMG dentro del término municipal

	Valor del AE-INMG	Valor de referencia (2)
INDICADOR DE INMIGRACIÓN (I-INMG) (3)	**22,27 %**	20,00%

(1) Área Estadística con concentraciones significativas de población inmigrante (AE-INMG)

(2) Valor que se ha tomado como referencia para este estudio

(3) Indicador de Inmigración: (I-INMG): Porcentaje de población nacida en países no pertenecientes a la UE-14, respecto a la población total. Se calcula restando al número total de nacidos en el extranjero, los nacidos en los países de la UE-14: Alemania; Austria; Bélgica; Dinamarca; Finlandia; Francia; Reino Unido; Grecia; Irlanda; Italia; Luxemburgo; Países Bajos; Portugal; y Suecia.

Datos sociodemográficos (Censo 2011)	Sección censal 0824501004		AE-INMG 08245005	
	Valores absolutos	%	Valores absolutos	%
Población total	895		7.745	
Población nacida en el extranjero total	350	39,11	2.085	26,92
Población nacida en el extranjero (excepto UE-15)	355	39,66	1.725	22,27

	Sección	AE-INMG	Municipio	Comunidad Autónoma	España
INDICADOR DE INMIGRACIÓN (I-INMG)	39,66	22,27	20,20	13,60	9,99
INDICADORES BÁSICOS DE VULNERABILIDAD URBANA (IBVU) (4)					
IBVU Estudios (5)	10,63	s.d.	17,42	10,02	10,92
IBVU Vivienda (6)	0,00	2,36	7,07	7,60	6,99
IBVU Paro (7)	51,67	s.d.	32,83	25,75	29,64

(4) Además del Indicador de Inmigración (I-INMG) se ofrecen los valores de los 3 Indicadores Básicos de Vulnerabilidad Urbana (IBVU) para poder analizar la situación de cada sección censal y AE-INMG en relación con los valores de referencia de vulnerabilidad para estos 3 indicadores.

(5) IBVU Estudios: Porcentaje de población analfabeta y sin estudios de 16 años o más, sobre el total de población de 16 años o más. Valor de referencia de vulnerabilidad (2011): 16,38%.

(6) IBVU Vivienda: Porcentaje de viviendas familiares (principales, secundarias, vacías) en edificios en estado en estado ruinoso, malo o deficiente, sobre el total de viviendas familiares (principales, secundarias, vacías). Valor de referencia de vulnerabilidad (2011): 17,50 %.

(7) IBVU Paro: Porcentaje de la población de 16 años o más en situación de paro, respecto al total de población activa de 16 años o más. Valor de referencia de vulnerabilidad (2011): 42,33 %.

Definiciones

ÁREA ESTADÍSTICA CON CONCENTRACIONES SIGNIFICATIVAS DE POBLACIÓN INMIGRANTE (AE-INMG)

Agrupación de secciones censales colindantes y de cierta homogeneidad urbanística, de entre 3.500 y 15.000 habitantes en las que el valor de Indicador de Inmigración (I-INMG) del conjunto supera el valor establecido como referencia (20%).

INDICADOR DE INMIGRACIÓN (I-INMG)

Porcentaje de población nacida en países no pertenecientes a la UE-14, respecto a la población total. Se calcula restando al número total de nacidos en el extranjero, los nacidos en los países de la UE-14: Alemania; Austria; Bélgica; Dinamarca; Finlandia; Francia; Reino Unido; Grecia; Irlanda; Italia; Luxemburgo; Países Bajos; Portugal; y Suecia.

Síntesis Metodológica

El cuerpo de estudio del Catálogo de Barrios Vulnerables de 2011 sigue el criterio establecido en los Catálogos anteriores: centrándose en los municipios mayores de 50.000 habitantes y capitales de provincia. Los trabajos del Catálogo de 2011, siguen la misma metodología que los de 1991, 2001, y 2006, con la única particularidad de que sólo identifican las Áreas Estadísticas Vulnerables, sin realizar el análisis urbanístico detallado que permitía identificar a partir de ellas los Barrios Vulnerables. En el Catálogo de 2011 se han delimitado AE-INMG (Área Estadística con concentraciones significativas de población inmigrante) y AEV (Áreas Estadísticas Vulnerables según los 3 Indicadores Básicos de Vulnerabilidad Urbana: IBVU Estudios, IBVU Vivienda o IBVU Paro). Estas delimitaciones son independientes y pueden superponerse para su análisis en el Visor del Catálogo.

En el caso del Indicador de Inmigración (I-INMG), para el desarrollo del estudio de 2011 se ha partido del análisis de la evolución de los Barrios con concentraciones significativas de población inmigrante identificados previamente en el año 2006, viendo primero si seguían o no cumpliendo esta condición en el año 2011. Posteriormente, se han identificado las nuevas Áreas Estadísticas con concentraciones significativas de población inmigrante (AE-INMG) no coincidentes con Barrios identificados en el Catálogo de 2006, incluyendo también las ciudades que no contaban con Barrios de este tipo en el año 2006.

Una vez identificadas las secciones censales que en 2011 superan los umbrales de referencia del Indicador de Inmigración (I-INMG), se procede a agrupar estas secciones en Áreas Estadísticas con concentraciones significativas de población inmigrante (AE-INMG).

La metodología detallada completa puede consultarse en:

https://apps.fomento.gob.es/BarriosVulnerables/static/adjunto/Sintesis_metodologica_general_catalogo_bbvv.pdf

Datos sociodemográficos (Censo 2011)	Sección censal 0824501005 Valores absolutos	Sección censal 0824501005 %	AE-INMG 08245005 Valores absolutos	AE-INMG 08245005 %
Población total	1.120		7.745	
Población nacida en el extranjero total	480	42,86	2.085	26,92
Población nacida en el extranjero (excepto UE-15)	480	42,86	1.725	22,27

	Sección	AE-INMG	Municipio	Comunidad Autónoma	España
INDICADOR DE INMIGRACIÓN (I-INMG)	42,86	22,27	20,20	13,60	9,99
INDICADORES BÁSICOS DE VULNERABILIDAD URBANA (IBVU) (4)					
IBVU Estudios (5)	48,15	s.d.	17,42	10,02	10,92
IBVU Vivienda (6)	9,76	2,36	7,07	7,60	6,99
IBVU Paro (7)	29,23	s.d.	32,83	25,75	29,64

(4) Además del Indicador de Inmigración (I-INMG) se ofrecen los valores de los 3 Indicadores Básicos de Vulnerabilidad Urbana (IBVU) para poder analizar la situación de cada sección censal y AE-INMG en relación con los valores de referencia de vulnerabilidad para estos 3 indicadores.

(5) IBVU Estudios: Porcentaje de población analfabeta y sin estudios de 16 años o más, sobre el total de población de 16 años o más. Valor de referencia de vulnerabilidad (2011): 16,38%.

(6) IBVU Vivienda: Porcentaje de viviendas familiares (principales, secundarias, vacías) en edificios en estado en estado ruinoso, malo o deficiente, sobre el total de viviendas familiares (principales, secundarias, vacías). Valor de referencia de vulnerabilidad (2011): 17,50 %.

(7) IBVU Paro: Porcentaje de la población de 16 años o más en situación de paro, respecto al total de población activa de 16 años o más. Valor de referencia de vulnerabilidad (2011): 42,33 %.

Definiciones

ÁREA ESTADÍSTICA CON CONCENTRACIONES SIGNIFICATIVAS DE POBLACIÓN INMIGRANTE (AE-INMG)

Agrupación de secciones censales colindantes y de cierta homogeneidad urbanística, de entre 3.500 y 15.000 habitantes en las que el valor de Indicador de Inmigración (I-INMG) del conjunto supera el valor establecido como referencia (20%).

INDICADOR DE INMIGRACIÓN (I-INMG)

Porcentaje de población nacida en países no pertenecientes a la UE-14, respecto a la población total. Se calcula restando al número total de nacidos en el extranjero, los nacidos en los países de la UE-14: Alemania; Austria; Bélgica; Dinamarca; Finlandia; Francia; Reino Unido; Grecia; Irlanda; Italia; Luxemburgo; Países Bajos; Portugal; y Suecia.

Síntesis Metodológica

El cuerpo de estudio del Catálogo de Barrios Vulnerables de 2011 sigue el criterio establecido en los Catálogos anteriores: centrándose en los municipios mayores de 50.000 habitantes y capitales de provincia. Los trabajos del Catálogo de 2011, siguen la misma metodología que los de 1991, 2001, y 2006, con la única particularidad de que sólo identifican las Áreas Estadísticas Vulnerables, sin realizar el análisis urbanístico detallado que permitía identificar a partir de ellas los Barrios Vulnerables. En el Catálogo de 2011 se han delimitado AE-INMG (Área Estadística con concentraciones significativas de población inmigrante) y AEV (Áreas Estadísticas Vulnerables según los 3 Indicadores Básicos de Vulnerabilidad Urbana: IBVU Estudios, IBVU Vivienda o IBVU Paro). Estas delimitaciones son independientes y pueden superponerse para su análisis en el Visor del Catálogo.

En el caso del Indicador de Inmigración (I-INMG), para el desarrollo del estudio de 2011 se ha partido del análisis de la evolución de los Barrios con concentraciones significativas de población inmigrante identificados previamente en el año 2006, viendo primero si seguían o no cumpliendo esta condición en el año 2011. Posteriormente, se han identificado las nuevas Áreas Estadísticas con concentraciones significativas de población inmigrante (AE-INMG) no coincidentes con Barrios identificados en el Catálogo de 2006, incluyendo también las ciudades que no contaban con Barrios de este tipo en el año 2006.

Una vez identificadas las secciones censales que en 2011 superan los umbrales de referencia del Indicador de Inmigración (I-INMG), se procede a agrupar estas secciones en Áreas Estadísticas con concentraciones significativas de población inmigrante (AE-INMG).

La metodología detallada completa puede consultarse en:

https://apps.fomento.gob.es/BarriosVulnerables/static/adjunto/Sintesis_metodologica_general_catalogo_bbvv.pdf

Datos sociodemográficos (Censo 2011)	Sección censal 0824501006		AE-INMG 08245005	
	Valores absolutos	%	Valores absolutos	%
Población total	960		7.745	
Población nacida en el extranjero total	370	38,54	2.085	26,92
Población nacida en el extranjero (excepto UE-15)	350	36,46	1.725	22,27

	Sección	AE-INMG	Municipio	Comunidad Autónoma	España
INDICADOR DE INMIGRACIÓN (I-INMG)	36,46	22,27	20,20	13,60	9,99
INDICADORES BÁSICOS DE VULNERABILIDAD URBANA (IBVU) (4)					
IBVU Estudios (5)	20,13	s.d.	17,42	10,02	10,92
IBVU Vivienda (6)	0,00	2,36	7,07	7,60	6,99
IBVU Paro (7)	21,82	s.d.	32,83	25,75	29,64

(4) Además del Indicador de Inmigración (I-INMG) se ofrecen los valores de los 3 Indicadores Básicos de Vulnerabilidad Urbana (IBVU) para poder analizar la situación de cada sección censal y AE-INMG en relación con los valores de referencia de vulnerabilidad para estos 3 indicadores.

(5) IBVU Estudios: Porcentaje de población analfabeta y sin estudios de 16 años o más, sobre el total de población de 16 años o más. Valor de referencia de vulnerabilidad (2011): 16,38%.

(6) IBVU Vivienda: Porcentaje de viviendas familiares (principales, secundarias, vacías) en edificios en estado en estado ruinoso, malo o deficiente, sobre el total de viviendas familiares (principales, secundarias, vacías). Valor de referencia de vulnerabilidad (2011): 17,50 %.

(7) IBVU Paro: Porcentaje de la población de 16 años o más en situación de paro, respecto al total de población activa de 16 años o más. Valor de referencia de vulnerabilidad (2011): 42,33 %.

Definiciones

ÁREA ESTADÍSTICA CON CONCENTRACIONES SIGNIFICATIVAS DE POBLACIÓN INMIGRANTE (AE-INMG)

Agrupación de secciones censales colindantes y de cierta homogeneidad urbanística, de entre 3.500 y 15.000 habitantes en las que el valor de Indicador de Inmigración (I-INMG) del conjunto supera el valor establecido como referencia (20%).

INDICADOR DE INMIGRACIÓN (I-INMG)

Porcentaje de población nacida en países no pertenecientes a la UE-14, respecto a la población total. Se calcula restando al número total de nacidos en el extranjero, los nacidos en los países de la UE-14: Alemania; Austria; Bélgica; Dinamarca; Finlandia; Francia; Reino Unido; Grecia; Irlanda; Italia; Luxemburgo; Países Bajos; Portugal; y Suecia.

Síntesis Metodológica

El cuerpo de estudio del Catálogo de Barrios Vulnerables de 2011 sigue el criterio establecido en los Catálogos anteriores: centrándose en los municipios mayores de 50.000 habitantes y capitales de provincia. Los trabajos del Catálogo de 2011, siguen la misma metodología que los de 1991, 2001, y 2006, con la única particularidad de que sólo identifican las Áreas Estadísticas Vulnerables, sin realizar el análisis urbanístico detallado que permitía identificar a partir de ellas los Barrios Vulnerables. En el Catálogo de 2011 se han delimitado AE-INMG (Área Estadística con concentraciones significativas de población inmigrante) y AEV (Áreas Estadísticas Vulnerables según los 3 Indicadores Básicos de Vulnerabilidad Urbana: IBVU Estudios, IBVU Vivienda o IBVU Paro). Estas delimitaciones son independientes y pueden superponerse para su análisis en el Visor del Catálogo.

En el caso del Indicador de Inmigración (I-INMG), para el desarrollo del estudio de 2011 se ha partido del análisis de la evolución de los Barrios con concentraciones significativas de población inmigrante identificados previamente en el año 2006, viendo primero si seguían o no cumpliendo esta condición en el año 2011. Posteriormente, se han identificado las nuevas Áreas Estadísticas con concentraciones significativas de población inmigrante (AE-INMG) no coincidentes con Barrios identificados en el Catálogo de 2006, incluyendo también las ciudades que no contaban con Barrios de este tipo en el año 2006.

Una vez identificadas las secciones censales que en 2011 superan los umbrales de referencia del Indicador de Inmigración (I-INMG), se procede a agrupar estas secciones en Áreas Estadísticas con concentraciones significativas de población inmigrante (AE-INMG).

La metodología detallada completa puede consultarse en:

https://apps.fomento.gob.es/BarriosVulnerables/static/adjunto/Sintesis_metodologica_general_catalogo_bbvv.pdf

Datos sociodemográficos (Censo 2011)	Sección censal 0824501007		AE-INMG 08245005	
	Valores absolutos	%	Valores absolutos	%
Población total	485		7.745	
Población nacida en el extranjero total	35	7,22	2.085	26,92
Población nacida en el extranjero (excepto UE-15)	0	0,00	1.725	22,27

	Sección	AE-INMG	Municipio	Comunidad Autónoma	España
INDICADOR DE INMIGRACIÓN (I-INMG)	0,00	22,27	20,20	13,60	9,99
INDICADORES BÁSICOS DE VULNERABILIDAD URBANA (IBVU) (4)					
IBVU Estudios (5)	s.d.	s.d.	17,42	10,02	10,92
IBVU Vivienda (6)	0,00	2,36	7,07	7,60	6,99
IBVU Paro (7)	s.d.	s.d.	32,83	25,75	29,64

(4) Además del Indicador de Inmigración (I-INMG) se ofrecen los valores de los 3 Indicadores Básicos de Vulnerabilidad Urbana (IBVU) para poder analizar la situación de cada sección censal y AE-INMG en relación con los valores de referencia de vulnerabilidad para estos 3 indicadores.

(5) IBVU Estudios: Porcentaje de población analfabeta y sin estudios de 16 años o más, sobre el total de población de 16 años o más. Valor de referencia de vulnerabilidad (2011): 16,38%.

(6) IBVU Vivienda: Porcentaje de viviendas familiares (principales, secundarias, vacías) en edificios en estado en estado ruinoso, malo o deficiente, sobre el total de viviendas familiares (principales, secundarias, vacías). Valor de referencia de vulnerabilidad (2011): 17,50 %.

(7) IBVU Paro: Porcentaje de la población de 16 años o más en situación de paro, respecto al total de población activa de 16 años o más. Valor de referencia de vulnerabilidad (2011): 42,33 %.

Definiciones

ÁREA ESTADÍSTICA CON CONCENTRACIONES SIGNIFICATIVAS DE POBLACIÓN INMIGRANTE (AE-INMG)

Agrupación de secciones censales colindantes y de cierta homogeneidad urbanística, de entre 3.500 y 15.000 habitantes en las que el valor de Indicador de Inmigración (I-INMG) del conjunto supera el valor establecido como referencia (20%).

INDICADOR DE INMIGRACIÓN (I-INMG)

Porcentaje de población nacida en países no pertenecientes a la UE-14, respecto a la población total. Se calcula restando al número total de nacidos en el extranjero, los nacidos en los países de la UE-14: Alemania; Austria; Bélgica; Dinamarca; Finlandia; Francia; Reino Unido; Grecia; Irlanda; Italia; Luxemburgo; Países Bajos; Portugal; y Suecia.

Síntesis Metodológica

El cuerpo de estudio del Catálogo de Barrios Vulnerables de 2011 sigue el criterio establecido en los Catálogos anteriores: centrándose en los municipios mayores de 50.000 habitantes y capitales de provincia. Los trabajos del Catálogo de 2011, siguen la misma metodología que los de 1991, 2001, y 2006, con la única particularidad de que sólo identifican las Áreas Estadísticas Vulnerables, sin realizar el análisis urbanístico detallado que permitía identificar a partir de ellas los Barrios Vulnerables. En el Catálogo de 2011 se han delimitado AE-INMG (Área Estadística con concentraciones significativas de población inmigrante) y AEV (Áreas Estadísticas Vulnerables según los 3 Indicadores Básicos de Vulnerabilidad Urbana: IBVU Estudios, IBVU Vivienda o IBVU Paro). Estas delimitaciones son independientes y pueden superponerse para su análisis en el Visor del Catálogo.

En el caso del Indicador de Inmigración (I-INMG), para el desarrollo del estudio de 2011 se ha partido del análisis de la evolución de los Barrios con concentraciones significativas de población inmigrante identificados previamente en el año 2006, viendo primero si seguían o no cumpliendo esta condición en el año 2011. Posteriormente, se han identificado las nuevas Áreas Estadísticas con concentraciones significativas de población inmigrante (AE-INMG) no coincidentes con Barrios identificados en el Catálogo de 2006, incluyendo también las ciudades que no contaban con Barrios de este tipo en el año 2006.

Una vez identificadas las secciones censales que en 2011 superan los umbrales de referencia del Indicador de Inmigración (I-INMG), se procede a agrupar estas secciones en Áreas Estadísticas con concentraciones significativas de población inmigrante (AE-INMG).

La metodología detallada completa puede consultarse en:

https://apps.fomento.gob.es/BarriosVulnerables/static/adjunto/Sintesis_metodologica_general_catalogo_bbvv.pdf

Datos sociodemográficos (Censo 2011)	Sección censal 0824501008		AE-INMG 08245005	
	Valores absolutos	%	Valores absolutos	%
Población total	1.380		7.745	
Población nacida en el extranjero total	540	39,13	2.085	26,92
Población nacida en el extranjero (excepto UE-15)	540	39,13	1.725	22,27

	Sección	AE-INMG	Municipio	Comunidad Autónoma	España
INDICADOR DE INMIGRACIÓN (I-INMG)	39,13	22,27	20,20	13,60	9,99
INDICADORES BÁSICOS DE VULNERABILIDAD URBANA (IBVU) (4)					
IBVU Estudios (5)	19,07	s.d.	17,42	10,02	10,92
IBVU Vivienda (6)	6,90	2,36	7,07	7,60	6,99
IBVU Paro (7)	54,11	s.d.	32,83	25,75	29,64

(4) Además del Indicador de Inmigración (I-INMG) se ofrecen los valores de los 3 Indicadores Básicos de Vulnerabilidad Urbana (IBVU) para poder analizar la situación de cada sección censal y AE-INMG en relación con los valores de referencia de vulnerabilidad para estos 3 indicadores.

(5) IBVU Estudios: Porcentaje de población analfabeta y sin estudios de 16 años o más, sobre el total de población de 16 años o más. Valor de referencia de vulnerabilidad (2011): 16,38%.

(6) IBVU Vivienda: Porcentaje de viviendas familiares (principales, secundarias, vacías) en edificios en estado en estado ruinoso, malo o deficiente, sobre el total de viviendas familiares (principales, secundarias, vacías). Valor de referencia de vulnerabilidad (2011): 17,50 %.

(7) IBVU Paro: Porcentaje de la población de 16 años o más en situación de paro, respecto al total de población activa de 16 años o más. Valor de referencia de vulnerabilidad (2011): 42,33 %.

Definiciones

ÁREA ESTADÍSTICA CON CONCENTRACIONES SIGNIFICATIVAS DE POBLACIÓN INMIGRANTE (AE-INMG)

Agrupación de secciones censales colindantes y de cierta homogeneidad urbanística, de entre 3.500 y 15.000 habitantes en las que el valor de Indicador de Inmigración (I-INMG) del conjunto supera el valor establecido como referencia (20%).

INDICADOR DE INMIGRACIÓN (I-INMG)

Porcentaje de población nacida en países no pertenecientes a la UE-14, respecto a la población total. Se calcula restando al número total de nacidos en el extranjero, los nacidos en los países de la UE-14: Alemania; Austria; Bélgica; Dinamarca; Finlandia; Francia; Reino Unido; Grecia; Irlanda; Italia; Luxemburgo; Países Bajos; Portugal; y Suecia.

Síntesis Metodológica

El cuerpo de estudio del Catálogo de Barrios Vulnerables de 2011 sigue el criterio establecido en los Catálogos anteriores: centrándose en los municipios mayores de 50.000 habitantes y capitales de provincia. Los trabajos del Catálogo de 2011, siguen la misma metodología que los de 1991, 2001, y 2006, con la única particularidad de que sólo identifican las Áreas Estadísticas Vulnerables, sin realizar el análisis urbanístico detallado que permitía identificar a partir de ellas los Barrios Vulnerables. En el Catálogo de 2011 se han delimitado AE-INMG (Área Estadística con concentraciones significativas de población inmigrante) y AEV (Áreas Estadísticas Vulnerables según los 3 Indicadores Básicos de Vulnerabilidad Urbana: IBVU Estudios, IBVU Vivienda o IBVU Paro). Estas delimitaciones son independientes y pueden superponerse para su análisis en el Visor del Catálogo.

En el caso del Indicador de Inmigración (I-INMG), para el desarrollo del estudio de 2011 se ha partido del análisis de la evolución de los Barrios con concentraciones significativas de población inmigrante identificados previamente en el año 2006, viendo primero si seguían o no cumpliendo esta condición en el año 2011. Posteriormente, se han identificado las nuevas Áreas Estadísticas con concentraciones significativas de población inmigrante (AE-INMG) no coincidentes con Barrios identificados en el Catálogo de 2006, incluyendo también las ciudades que no contaban con Barrios de este tipo en el año 2006.

Una vez identificadas las secciones censales que en 2011 superan los umbrales de referencia del Indicador de Inmigración (I-INMG), se procede a agrupar estas secciones en Áreas Estadísticas con concentraciones significativas de población inmigrante (AE-INMG).

La metodología detallada completa puede consultarse en:

https://apps.fomento.gob.es/BarriosVulnerables/static/adjunto/Sintesis_metodologica_general_catalogo_bbvv.pdf

Datos sociodemográficos (Censo 2011)	Sección censal 0824501009		AE-INMG 08245005	
	Valores absolutos	%	Valores absolutos	%
Población total	1.205		7.745	
Población nacida en el extranjero total	195	16,18	2.085	26,92
Población nacida en el extranjero (excepto UE-15)	0	0,00	1.725	22,27

	Sección	AE-INMG	Municipio	Comunidad Autónoma	España
INDICADOR DE INMIGRACIÓN (I-INMG)	0,00	22,27	20,20	13,60	9,99
INDICADORES BÁSICOS DE VULNERABILIDAD URBANA (IBVU) (4)					
IBVU Estudios (5)	28,57	s.d.	17,42	10,02	10,92
IBVU Vivienda (6)	0,00	2,36	7,07	7,60	6,99
IBVU Paro (7)	22,88	s.d.	32,83	25,75	29,64

(4) Además del Indicador de Inmigración (I-INMG) se ofrecen los valores de los 3 Indicadores Básicos de Vulnerabilidad Urbana (IBVU) para poder analizar la situación de cada sección censal y AE-INMG en relación con los valores de referencia de vulnerabilidad para estos 3 indicadores.

(5) IBVU Estudios: Porcentaje de población analfabeta y sin estudios de 16 años o más, sobre el total de población de 16 años o más. Valor de referencia de vulnerabilidad (2011): 16,38%.

(6) IBVU Vivienda: Porcentaje de viviendas familiares (principales, secundarias, vacías) en edificios en estado en estado ruinoso, malo o deficiente, sobre el total de viviendas familiares (principales, secundarias, vacías). Valor de referencia de vulnerabilidad (2011): 17,50 %.

(7) IBVU Paro: Porcentaje de la población de 16 años o más en situación de paro, respecto al total de población activa de 16 años o más. Valor de referencia de vulnerabilidad (2011): 42,33 %.

Definiciones

ÁREA ESTADÍSTICA CON CONCENTRACIONES SIGNIFICATIVAS DE POBLACIÓN INMIGRANTE (AE-INMG)

Agrupación de secciones censales colindantes y de cierta homogeneidad urbanística, de entre 3.500 y 15.000 habitantes en las que el valor de Indicador de Inmigración (I-INMG) del conjunto supera el valor establecido como referencia (20%).

INDICADOR DE INMIGRACIÓN (I-INMG)

Porcentaje de población nacida en países no pertenecientes a la UE-14, respecto a la población total. Se calcula restando al número total de nacidos en el extranjero, los nacidos en los países de la UE-14: Alemania; Austria; Bélgica; Dinamarca; Finlandia; Francia; Reino Unido; Grecia; Irlanda; Italia; Luxemburgo; Países Bajos; Portugal; y Suecia.

Síntesis Metodológica

El cuerpo de estudio del Catálogo de Barrios Vulnerables de 2011 sigue el criterio establecido en los Catálogos anteriores: centrándose en los municipios mayores de 50.000 habitantes y capitales de provincia. Los trabajos del Catálogo de 2011, siguen la misma metodología que los de 1991, 2001, y 2006, con la única particularidad de que sólo identifican las Áreas Estadísticas Vulnerables, sin realizar el análisis urbanístico detallado que permitía identificar a partir de ellas los Barrios Vulnerables. En el Catálogo de 2011 se han delimitado AE-INMG (Área Estadística con concentraciones significativas de población inmigrante) y AEV (Áreas Estadísticas Vulnerables según los 3 Indicadores Básicos de Vulnerabilidad Urbana: IBVU Estudios, IBVU Vivienda o IBVU Paro). Estas delimitaciones son independientes y pueden superponerse para su análisis en el Visor del Catálogo.

En el caso del Indicador de Inmigración (I-INMG), para el desarrollo del estudio de 2011 se ha partido del análisis de la evolución de los Barrios con concentraciones significativas de población inmigrante identificados previamente en el año 2006, viendo primero si seguían o no cumpliendo esta condición en el año 2011. Posteriormente, se han identificado las nuevas Áreas Estadísticas con concentraciones significativas de población inmigrante (AE-INMG) no coincidentes con Barrios identificados en el Catálogo de 2006, incluyendo también las ciudades que no contaban con Barrios de este tipo en el año 2006.

Una vez identificadas las secciones censales que en 2011 superan los umbrales de referencia del Indicador de Inmigración (I-INMG), se procede a agrupar estas secciones en Áreas Estadísticas con concentraciones significativas de población inmigrante (AE-INMG).

La metodología detallada completa puede consultarse en:

https://apps.fomento.gob.es/BarriosVulnerables/static/adjunto/Sintesis_metodologica_general_catalogo_bbvv.pdf

Datos sociodemográficos (Censo 2011)	Sección censal 0824501013 Valores absolutos	Sección censal 0824501013 %	AE-INMG 08245005 Valores absolutos	AE-INMG 08245005 %
Población total	1.700		7.745	
Población nacida en el extranjero total	115	6,76	2.085	26,92
Población nacida en el extranjero (excepto UE-15)	0	0,00	1.725	22,27

	Sección	AE-INMG	Municipio	Comunidad Autónoma	España
INDICADOR DE INMIGRACIÓN (I-INMG)	0,00	22,27	20,20	13,60	9,99
INDICADORES BÁSICOS DE VULNERABILIDAD URBANA (IBVU) (4)					
IBVU Estudios (5)	18,97	s.d.	17,42	10,02	10,92
IBVU Vivienda (6)	0,00	2,36	7,07	7,60	6,99
IBVU Paro (7)	16,48	s.d.	32,83	25,75	29,64

(4) Además del Indicador de Inmigración (I-INMG) se ofrecen los valores de los 3 Indicadores Básicos de Vulnerabilidad Urbana (IBVU) para poder analizar la situación de cada sección censal y AE-INMG en relación con los valores de referencia de vulnerabilidad para estos 3 indicadores.

(5) IBVU Estudios: Porcentaje de población analfabeta y sin estudios de 16 años o más, sobre el total de población de 16 años o más. Valor de referencia de vulnerabilidad (2011): 16,38%.

(6) IBVU Vivienda: Porcentaje de viviendas familiares (principales, secundarias, vacías) en edificios en estado en estado ruinoso, malo o deficiente, sobre el total de viviendas familiares (principales, secundarias, vacías). Valor de referencia de vulnerabilidad (2011): 17,50 %.

(7) IBVU Paro: Porcentaje de la población de 16 años o más en situación de paro, respecto al total de población activa de 16 años o más. Valor de referencia de vulnerabilidad (2011): 42,33 %.

Definiciones

ÁREA ESTADÍSTICA CON CONCENTRACIONES SIGNIFICATIVAS DE POBLACIÓN INMIGRANTE (AE-INMG)

Agrupación de secciones censales colindantes y de cierta homogeneidad urbanística, de entre 3.500 y 15.000 habitantes en las que el valor de Indicador de Inmigración (I-INMG) del conjunto supera el valor establecido como referencia (20%).

INDICADOR DE INMIGRACIÓN (I-INMG)

Porcentaje de población nacida en países no pertenecientes a la UE-14, respecto a la población total. Se calcula restando al número total de nacidos en el extranjero, los nacidos en los países de la UE-14: Alemania; Austria; Bélgica; Dinamarca; Finlandia; Francia; Reino Unido; Grecia; Irlanda; Italia; Luxemburgo; Países Bajos; Portugal; y Suecia.

Síntesis Metodológica

El cuerpo de estudio del Catálogo de Barrios Vulnerables de 2011 sigue el criterio establecido en los Catálogos anteriores: centrándose en los municipios mayores de 50.000 habitantes y capitales de provincia. Los trabajos del Catálogo de 2011, siguen la misma metodología que los de 1991, 2001, y 2006, con la única particularidad de que sólo identifican las Áreas Estadísticas Vulnerables, sin realizar el análisis urbanístico detallado que permitía identificar a partir de ellas los Barrios Vulnerables. En el Catálogo de 2011 se han delimitado AE-INMG (Área Estadística con concentraciones significativas de población inmigrante) y AEV (Áreas Estadísticas Vulnerables según los 3 Indicadores Básicos de Vulnerabilidad Urbana: IBVU Estudios, IBVU Vivienda o IBVU Paro). Estas delimitaciones son independientes y pueden superponerse para su análisis en el Visor del Catálogo.

En el caso del Indicador de Inmigración (I-INMG), para el desarrollo del estudio de 2011 se ha partido del análisis de la evolución de los Barrios con concentraciones significativas de población inmigrante identificados previamente en el año 2006, viendo primero si seguían o no cumpliendo esta condición en el año 2011. Posteriormente, se han identificado las nuevas Áreas Estadísticas con concentraciones significativas de población inmigrante (AE-INMG) no coincidentes con Barrios identificados en el Catálogo de 2006, incluyendo también las ciudades que no contaban con Barrios de este tipo en el año 2006.

Una vez identificadas las secciones censales que en 2011 superan los umbrales de referencia del Indicador de Inmigración (I-INMG), se procede a agrupar estas secciones en Áreas Estadísticas con concentraciones significativas de población inmigrante (AE-INMG).

La metodología detallada completa puede consultarse en:

https://apps.fomento.gob.es/BarriosVulnerables/static/adjunto/Sintesis_metodologica_general_catalogo_bbvv.pdf

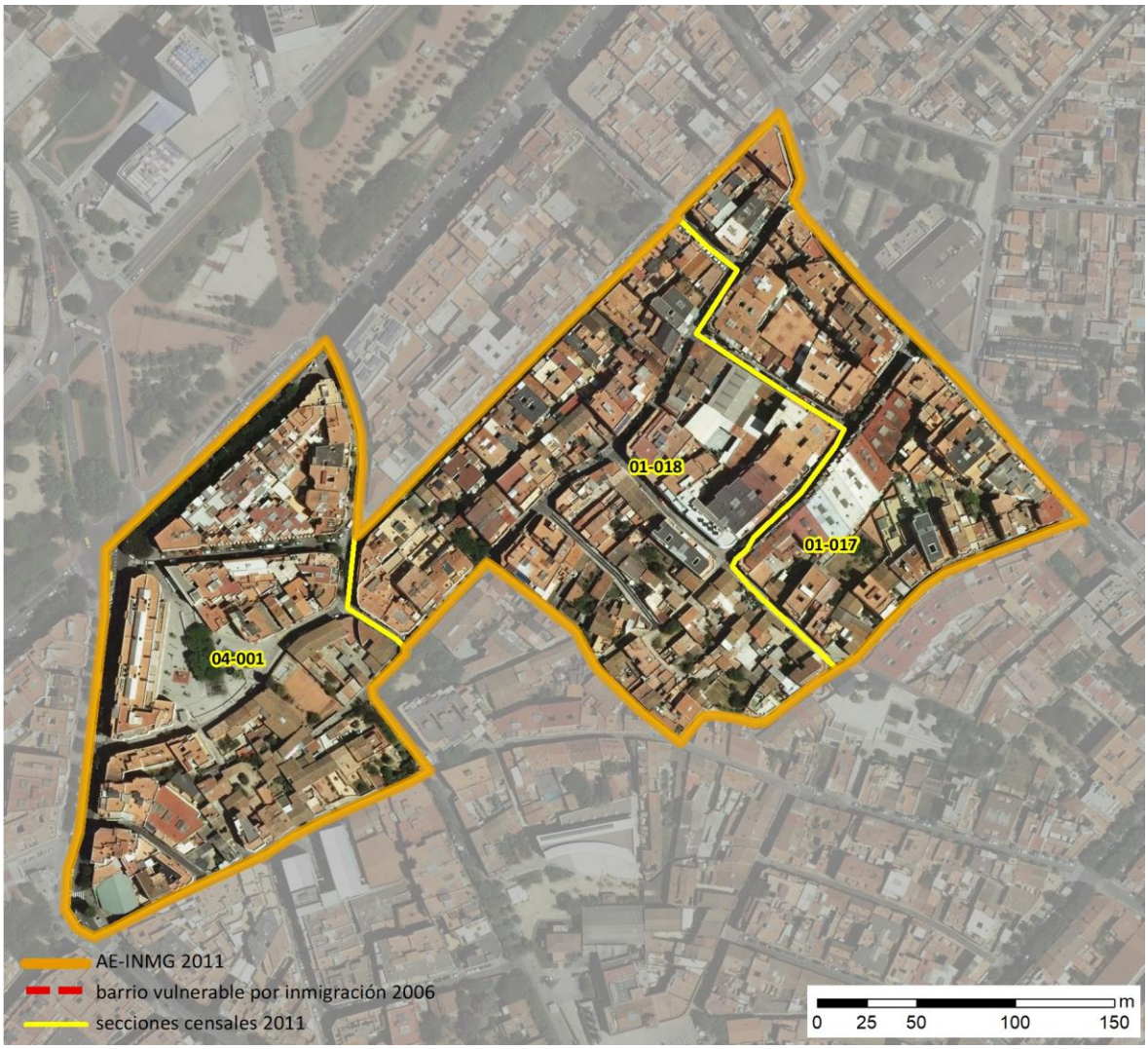

Localización en detalle del AE-INMG

Datos básicos del AE-INMG (1)

Población total	4.555
Población nacida en el extranjero total	1.025
Población nacida en el extranjero (excepto UE-15)	985
Densidad población (hab/Km²)	51.640,30
Superficie (ha)	8,82
Nº de secciones censales	3

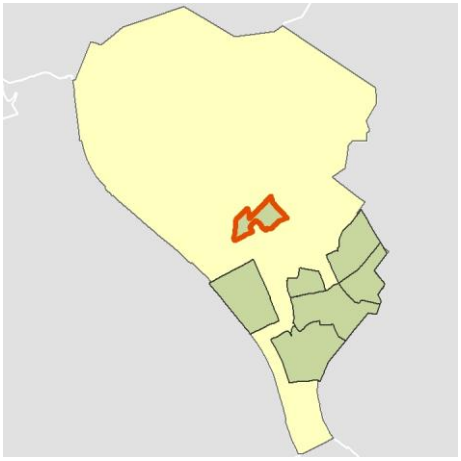

Localización del AE-INMG dentro del término municipal

	Valor del AE-INMG	Valor de referencia (2)
INDICADOR DE INMIGRACIÓN (I-INMG) (3)	**21,62 %**	20,00%

(1) Área Estadística con concentraciones significativas de población inmigrante (AE-INMG)

(2) Valor que se ha tomado como referencia para este estudio

(3) Indicador de Inmigración: (I-INMG): Porcentaje de población nacida en países no pertenecientes a la UE-14, respecto a la población total. Se calcula restando al número total de nacidos en el extranjero, los nacidos en los países de la UE-14: Alemania; Austria; Bélgica; Dinamarca; Finlandia; Francia; Reino Unido; Grecia; Irlanda; Italia; Luxemburgo; Países Bajos; Portugal; y Suecia.

Datos sociodemográficos (Censo 2011)	Sección censal 0824501017		AE-INMG 0824501	
	Valores absolutos	%	Valores absolutos	%
Población total	2.100		4.555	
Población nacida en el extranjero total	660	31,43	1.025	22,50
Población nacida en el extranjero (excepto UE-15)	660	31,43	985	21,62

	Sección	AE-INMG	Municipio	Comunidad Autónoma	España
INDICADOR DE INMIGRACIÓN (I-INMG)	31,43	21,62	20,20	13,60	9,99
INDICADORES BÁSICOS DE VULNERABILIDAD URBANA (IBVU) (4)					
IBVU Estudios (5)	8,06	12,67	17,42	10,02	10,92
IBVU Vivienda (6)	28,48	15,38	7,07	7,60	6,99
IBVU Paro (7)	16,10	23,98	32,83	25,75	29,64

(4) Además del Indicador de Inmigración (I-INMG) se ofrecen los valores de los 3 Indicadores Básicos de Vulnerabilidad Urbana (IBVU) para poder analizar la situación de cada sección censal y AE-INMG en relación con los valores de referencia de vulnerabilidad para estos 3 indicadores.

(5) IBVU Estudios: Porcentaje de población analfabeta y sin estudios de 16 años o más, sobre el total de población de 16 años o más. Valor de referencia de vulnerabilidad (2011): 16,38%.

(6) IBVU Vivienda: Porcentaje de viviendas familiares (principales, secundarias, vacías) en edificios en estado en estado ruinoso, malo o deficiente, sobre el total de viviendas familiares (principales, secundarias, vacías). Valor de referencia de vulnerabilidad (2011): 17,50 %.

(7) IBVU Paro: Porcentaje de la población de 16 años o más en situación de paro, respecto al total de población activa de 16 años o más. Valor de referencia de vulnerabilidad (2011): 42,33 %.

Definiciones

ÁREA ESTADÍSTICA CON CONCENTRACIONES SIGNIFICATIVAS DE POBLACIÓN INMIGRANTE (AE-INMG)

Agrupación de secciones censales colindantes y de cierta homogeneidad urbanística, de entre 3.500 y 15.000 habitantes en las que el valor de Indicador de Inmigración (I-INMG) del conjunto supera el valor establecido como referencia (20%).

INDICADOR DE INMIGRACIÓN (I-INMG)

Porcentaje de población nacida en países no pertenecientes a la UE-14, respecto a la población total. Se calcula restando al número total de nacidos en el extranjero, los nacidos en los países de la UE-14: Alemania; Austria; Bélgica; Dinamarca; Finlandia; Francia; Reino Unido; Grecia; Irlanda; Italia; Luxemburgo; Países Bajos; Portugal; y Suecia.

Síntesis Metodológica

El cuerpo de estudio del Catálogo de Barrios Vulnerables de 2011 sigue el criterio establecido en los Catálogos anteriores: centrándose en los municipios mayores de 50.000 habitantes y capitales de provincia. Los trabajos del Catálogo de 2011, siguen la misma metodología que los de 1991, 2001, y 2006, con la única particularidad de que sólo identifican las Áreas Estadísticas Vulnerables, sin realizar el análisis urbanístico detallado que permitía identificar a partir de ellas los Barrios Vulnerables. En el Catálogo de 2011 se han delimitado AE-INMG (Área Estadística con concentraciones significativas de población inmigrante) y AEV (Áreas Estadísticas Vulnerables según los 3 Indicadores Básicos de Vulnerabilidad Urbana: IBVU Estudios, IBVU Vivienda o IBVU Paro). Estas delimitaciones son independientes y pueden superponerse para su análisis en el Visor del Catálogo.

En el caso del Indicador de Inmigración (I-INMG), para el desarrollo del estudio de 2011 se ha partido del análisis de la evolución de los Barrios con concentraciones significativas de población inmigrante identificados previamente en el año 2006, viendo primero si seguían o no cumpliendo esta condición en el año 2011. Posteriormente, se han identificado las nuevas Áreas Estadísticas con concentraciones significativas de población inmigrante (AE-INMG) no coincidentes con Barrios identificados en el Catálogo de 2006, incluyendo también las ciudades que no contaban con Barrios de este tipo en el año 2006.

Una vez identificadas las secciones censales que en 2011 superan los umbrales de referencia del Indicador de Inmigración (I-INMG), se procede a agrupar estas secciones en Áreas Estadísticas con concentraciones significativas de población inmigrante (AE-INMG).

La metodología detallada completa puede consultarse en:

https://apps.fomento.gob.es/BarriosVulnerables/static/adjunto/Sintesis_metodologica_general_catalogo_bbvv.pdf

Datos sociodemográficos (Censo 2011)	Sección censal 0824501018		AE-INMG 0824501	
	Valores absolutos	%	Valores absolutos	%
Población total	1.160		4.555	
Población nacida en el extranjero total	25	2,16	1.025	22,50
Población nacida en el extranjero (excepto UE-15)	0	0,00	985	21,62

	Sección	AE-INMG	Municipio	Comunidad Autónoma	España
INDICADOR DE INMIGRACIÓN (I-INMG)	0,00	21,62	20,20	13,60	9,99
INDICADORES BÁSICOS DE VULNERABILIDAD URBANA (IBVU) (4)					
IBVU Estudios (5)	22,33	12,67	17,42	10,02	10,92
IBVU Vivienda (6)	12,38	15,38	7,07	7,60	6,99
IBVU Paro (7)	44,12	23,98	32,83	25,75	29,64

(4) Además del Indicador de Inmigración (I-INMG) se ofrecen los valores de los 3 Indicadores Básicos de Vulnerabilidad Urbana (IBVU) para poder analizar la situación de cada sección censal y AE-INMG en relación con los valores de referencia de vulnerabilidad para estos 3 indicadores.

(5) IBVU Estudios: Porcentaje de población analfabeta y sin estudios de 16 años o más, sobre el total de población de 16 años o más. Valor de referencia de vulnerabilidad (2011): 16,38%.

(6) IBVU Vivienda: Porcentaje de viviendas familiares (principales, secundarias, vacías) en edificios en estado en estado ruinoso, malo o deficiente, sobre el total de viviendas familiares (principales, secundarias, vacías). Valor de referencia de vulnerabilidad (2011): 17,50 %.

(7) IBVU Paro: Porcentaje de la población de 16 años o más en situación de paro, respecto al total de población activa de 16 años o más. Valor de referencia de vulnerabilidad (2011): 42,33 %.

Definiciones

ÁREA ESTADÍSTICA CON CONCENTRACIONES SIGNIFICATIVAS DE POBLACIÓN INMIGRANTE (AE-INMG)

Agrupación de secciones censales colindantes y de cierta homogeneidad urbanística, de entre 3.500 y 15.000 habitantes en las que el valor de Indicador de Inmigración (I-INMG) del conjunto supera el valor establecido como referencia (20%).

INDICADOR DE INMIGRACIÓN (I-INMG)

Porcentaje de población nacida en países no pertenecientes a la UE-14, respecto a la población total. Se calcula restando al número total de nacidos en el extranjero, los nacidos en los países de la UE-14: Alemania; Austria; Bélgica; Dinamarca; Finlandia; Francia; Reino Unido; Grecia; Irlanda; Italia; Luxemburgo; Países Bajos; Portugal; y Suecia.

Síntesis Metodológica

El cuerpo de estudio del Catálogo de Barrios Vulnerables de 2011 sigue el criterio establecido en los Catálogos anteriores: centrándose en los municipios mayores de 50.000 habitantes y capitales de provincia. Los trabajos del Catálogo de 2011, siguen la misma metodología que los de 1991, 2001, y 2006, con la única particularidad de que sólo identifican las Áreas Estadísticas Vulnerables, sin realizar el análisis urbanístico detallado que permitía identificar a partir de ellas los Barrios Vulnerables. En el Catálogo de 2011 se han delimitado AE-INMG (Área Estadística con concentraciones significativas de población inmigrante) y AEV (Áreas Estadísticas Vulnerables según los 3 Indicadores Básicos de Vulnerabilidad Urbana: IBVU Estudios, IBVU Vivienda o IBVU Paro). Estas delimitaciones son independientes y pueden superponerse para su análisis en el Visor del Catálogo.

En el caso del Indicador de Inmigración (I-INMG), para el desarrollo del estudio de 2011 se ha partido del análisis de la evolución de los Barrios con concentraciones significativas de población inmigrante identificados previamente en el año 2006, viendo primero si seguían o no cumpliendo esta condición en el año 2011. Posteriormente, se han identificado las nuevas Áreas Estadísticas con concentraciones significativas de población inmigrante (AE-INMG) no coincidentes con Barrios identificados en el Catálogo de 2006, incluyendo también las ciudades que no contaban con Barrios de este tipo en el año 2006.

Una vez identificadas las secciones censales que en 2011 superan los umbrales de referencia del Indicador de Inmigración (I-INMG), se procede a agrupar estas secciones en Áreas Estadísticas con concentraciones significativas de población inmigrante (AE-INMG).

La metodología detallada completa puede consultarse en:

https://apps.fomento.gob.es/BarriosVulnerables/static/adjunto/Sintesis_metodologica_general_catalogo_bbvv.pdf

Datos sociodemográficos (Censo 2011)	Sección censal 0824504001		AE-INMG 0824501	
	Valores absolutos	%	Valores absolutos	%
Población total	1.295		4.555	
Población nacida en el extranjero total	340	26,25	1.025	22,50
Población nacida en el extranjero (excepto UE-15)	325	25,10	985	21,62

	Sección	AE-INMG	Municipio	Comunidad Autónoma	España
INDICADOR DE INMIGRACIÓN (I-INMG)	25,10	21,62	20,20	13,60	9,99
INDICADORES BÁSICOS DE VULNERABILIDAD URBANA (IBVU) (4)					
IBVU Estudios (5)	11,30	12,67	17,42	10,02	10,92
IBVU Vivienda (6)	0,00	15,38	7,07	7,60	6,99
IBVU Paro (7)	22,73	23,98	32,83	25,75	29,64

(4) Además del Indicador de Inmigración (I-INMG) se ofrecen los valores de los 3 Indicadores Básicos de Vulnerabilidad Urbana (IBVU) para poder analizar la situación de cada sección censal y AE-INMG en relación con los valores de referencia de vulnerabilidad para estos 3 indicadores.

(5) IBVU Estudios: Porcentaje de población analfabeta y sin estudios de 16 años o más, sobre el total de población de 16 años o más. Valor de referencia de vulnerabilidad (2011): 16,38%.

(6) IBVU Vivienda: Porcentaje de viviendas familiares (principales, secundarias, vacías) en edificios en estado en estado ruinoso, malo o deficiente, sobre el total de viviendas familiares (principales, secundarias, vacías). Valor de referencia de vulnerabilidad (2011): 17,50 %.

(7) IBVU Paro: Porcentaje de la población de 16 años o más en situación de paro, respecto al total de población activa de 16 años o más. Valor de referencia de vulnerabilidad (2011): 42,33 %.

Definiciones

ÁREA ESTADÍSTICA CON CONCENTRACIONES SIGNIFICATIVAS DE POBLACIÓN INMIGRANTE (AE-INMG)

Agrupación de secciones censales colindantes y de cierta homogeneidad urbanística, de entre 3.500 y 15.000 habitantes en las que el valor de Indicador de Inmigración (I-INMG) del conjunto supera el valor establecido como referencia (20%).

INDICADOR DE INMIGRACIÓN (I-INMG)

Porcentaje de población nacida en países no pertenecientes a la UE-14, respecto a la población total. Se calcula restando al número total de nacidos en el extranjero, los nacidos en los países de la UE-14: Alemania; Austria; Bélgica; Dinamarca; Finlandia; Francia; Reino Unido; Grecia; Irlanda; Italia; Luxemburgo; Países Bajos; Portugal; y Suecia.

Síntesis Metodológica

El cuerpo de estudio del Catálogo de Barrios Vulnerables de 2011 sigue el criterio establecido en los Catálogos anteriores: centrándose en los municipios mayores de 50.000 habitantes y capitales de provincia. Los trabajos del Catálogo de 2011, siguen la misma metodología que los de 1991, 2001, y 2006, con la única particularidad de que sólo identifican las Áreas Estadísticas Vulnerables, sin realizar el análisis urbanístico detallado que permitía identificar a partir de ellas los Barrios Vulnerables. En el Catálogo de 2011 se han delimitado AE-INMG (Área Estadística con concentraciones significativas de población inmigrante) y AEV (Áreas Estadísticas Vulnerables según los 3 Indicadores Básicos de Vulnerabilidad Urbana: IBVU Estudios, IBVU Vivienda o IBVU Paro). Estas delimitaciones son independientes y pueden superponerse para su análisis en el Visor del Catálogo.

En el caso del Indicador de Inmigración (I-INMG), para el desarrollo del estudio de 2011 se ha partido del análisis de la evolución de los Barrios con concentraciones significativas de población inmigrante identificados previamente en el año 2006, viendo primero si seguían o no cumpliendo esta condición en el año 2011. Posteriormente, se han identificado las nuevas Áreas Estadísticas con concentraciones significativas de población inmigrante (AE-INMG) no coincidentes con Barrios identificados en el Catálogo de 2006, incluyendo también las ciudades que no contaban con Barrios de este tipo en el año 2006.

Una vez identificadas las secciones censales que en 2011 superan los umbrales de referencia del Indicador de Inmigración (I-INMG), se procede a agrupar estas secciones en Áreas Estadísticas con concentraciones significativas de población inmigrante (AE-INMG).

La metodología detallada completa puede consultarse en:

https://apps.fomento.gob.es/BarriosVulnerables/static/adjunto/Sintesis_metodologica_general_catalogo_bbvv.pdf

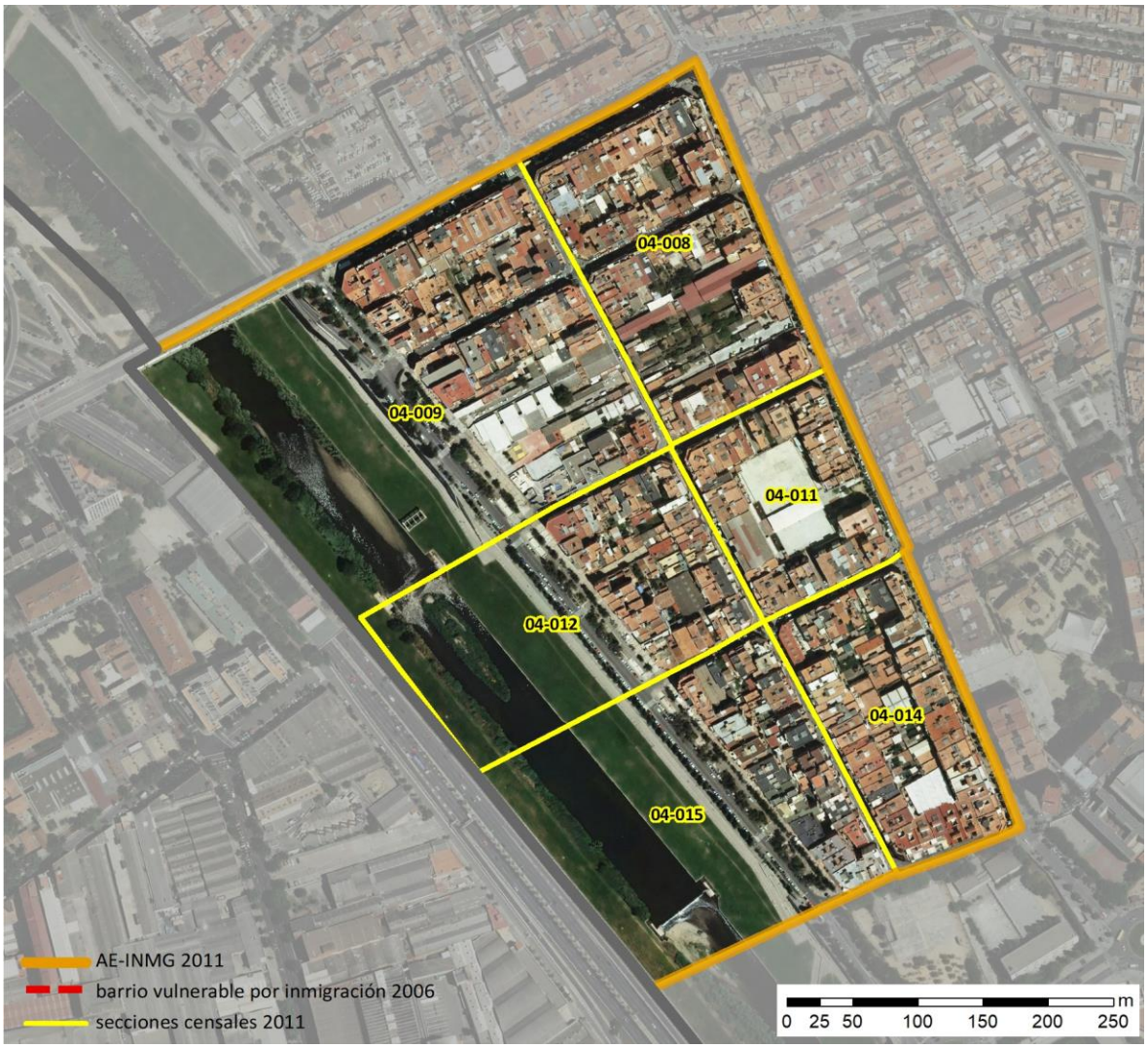

Localización en detalle del AE-INMG

Datos básicos del AE-INMG (1)

Población total	11.125
Población nacida en el extranjero total	2.675
Población nacida en el extranjero (excepto UE-15)	2.605
Densidad población (hab/Km²)	44.057,73
Superficie (ha)	25,25
Nº de secciones censales	6

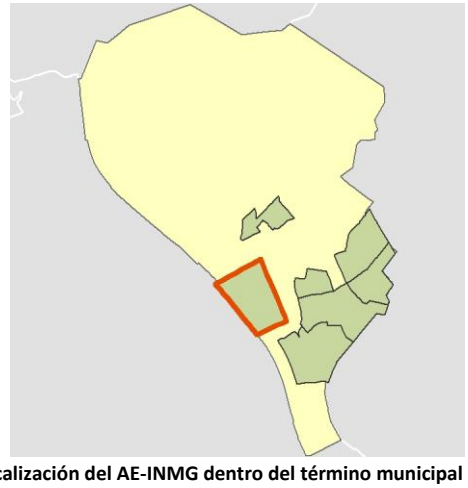

Localización del AE-INMG dentro del término municipal

	Valor del AE-INMG	Valor de referencia (2)
INDICADOR DE INMIGRACIÓN (I-INMG) (3)	**23,42 %**	20,00%

(1) Área Estadística con concentraciones significativas de población inmigrante (AE-INMG)

(2) Valor que se ha tomado como referencia para este estudio

(3) Indicador de Inmigración: (I-INMG): Porcentaje de población nacida en países no pertenecientes a la UE-14, respecto a la población total. Se calcula restando al número total de nacidos en el extranjero, los nacidos en los países de la UE-14: Alemania; Austria; Bélgica; Dinamarca; Finlandia; Francia; Reino Unido; Grecia; Irlanda; Italia; Luxemburgo; Países Bajos; Portugal; y Suecia.

Datos sociodemográficos (Censo 2011)	Sección censal 0824504008		AE-INMG 0824502	
	Valores absolutos	%	Valores absolutos	%
Población total	1.710		11.125	
Población nacida en el extranjero total	185	10,82	2.675	24,04
Población nacida en el extranjero (excepto UE-15)	165	9,65	2.605	23,42

	Sección	AE-INMG	Municipio	Comunidad Autónoma	España
INDICADOR DE INMIGRACIÓN (I-INMG)	9,65	23,42	20,20	13,60	9,99
INDICADORES BÁSICOS DE VULNERABILIDAD URBANA (IBVU) (4)					
IBVU Estudios (5)	19,63	15,12	17,42	10,02	10,92
IBVU Vivienda (6)	0,00	6,90	7,07	7,60	6,99
IBVU Paro (7)	28,72	33,31	32,83	25,75	29,64

(4) Además del Indicador de Inmigración (I-INMG) se ofrecen los valores de los 3 Indicadores Básicos de Vulnerabilidad Urbana (IBVU) para poder analizar la situación de cada sección censal y AE-INMG en relación con los valores de referencia de vulnerabilidad para estos 3 indicadores.

(5) IBVU Estudios: Porcentaje de población analfabeta y sin estudios de 16 años o más, sobre el total de población de 16 años o más. Valor de referencia de vulnerabilidad (2011): 16,38%.

(6) IBVU Vivienda: Porcentaje de viviendas familiares (principales, secundarias, vacías) en edificios en estado en estado ruinoso, malo o deficiente, sobre el total de viviendas familiares (principales, secundarias, vacías). Valor de referencia de vulnerabilidad (2011): 17,50 %.

(7) IBVU Paro: Porcentaje de la población de 16 años o más en situación de paro, respecto al total de población activa de 16 años o más. Valor de referencia de vulnerabilidad (2011): 42,33 %.

Definiciones

ÁREA ESTADÍSTICA CON CONCENTRACIONES SIGNIFICATIVAS DE POBLACIÓN INMIGRANTE (AE-INMG)

Agrupación de secciones censales colindantes y de cierta homogeneidad urbanística, de entre 3.500 y 15.000 habitantes en las que el valor de Indicador de Inmigración (I-INMG) del conjunto supera el valor establecido como referencia (20%).

INDICADOR DE INMIGRACIÓN (I-INMG)

Porcentaje de población nacida en países no pertenecientes a la UE-14, respecto a la población total. Se calcula restando al número total de nacidos en el extranjero, los nacidos en los países de la UE-14: Alemania; Austria; Bélgica; Dinamarca; Finlandia; Francia; Reino Unido; Grecia; Irlanda; Italia; Luxemburgo; Países Bajos; Portugal; y Suecia.

Síntesis Metodológica

El cuerpo de estudio del Catálogo de Barrios Vulnerables de 2011 sigue el criterio establecido en los Catálogos anteriores: centrándose en los municipios mayores de 50.000 habitantes y capitales de provincia. Los trabajos del Catálogo de 2011, siguen la misma metodología que los de 1991, 2001, y 2006, con la única particularidad de que sólo identifican las Áreas Estadísticas Vulnerables, sin realizar el análisis urbanístico detallado que permitía identificar a partir de ellas los Barrios Vulnerables. En el Catálogo de 2011 se han delimitado AE-INMG (Área Estadística con concentraciones significativas de población inmigrante) y AEV (Áreas Estadísticas Vulnerables según los 3 Indicadores Básicos de Vulnerabilidad Urbana: IBVU Estudios, IBVU Vivienda o IBVU Paro). Estas delimitaciones son independientes y pueden superponerse para su análisis en el Visor del Catálogo.

En el caso del Indicador de Inmigración (I-INMG), para el desarrollo del estudio de 2011 se ha partido del análisis de la evolución de los Barrios con concentraciones significativas de población inmigrante identificados previamente en el año 2006, viendo primero si seguían o no cumpliendo esta condición en el año 2011. Posteriormente, se han identificado las nuevas Áreas Estadísticas con concentraciones significativas de población inmigrante (AE-INMG) no coincidentes con Barrios identificados en el Catálogo de 2006, incluyendo también las ciudades que no contaban con Barrios de este tipo en el año 2006.

Una vez identificadas las secciones censales que en 2011 superan los umbrales de referencia del Indicador de Inmigración (I-INMG), se procede a agrupar estas secciones en Áreas Estadísticas con concentraciones significativas de población inmigrante (AE-INMG).

La metodología detallada completa puede consultarse en:

https://apps.fomento.gob.es/BarriosVulnerables/static/adjunto/Sintesis_metodologica_general_catalogo_bbvv.pdf

Datos sociodemográficos (Censo 2011)	Sección censal 0824504009		AE-INMG 0824502	
	Valores absolutos	%	Valores absolutos	%
Población total	3.290		11.125	
Población nacida en el extranjero total	1.005	30,55	2.675	24,04
Población nacida en el extranjero (excepto UE-15)	985	29,94	2.605	23,42

	Sección	AE-INMG	Municipio	Comunidad Autónoma	España
INDICADOR DE INMIGRACIÓN (I-INMG)	29,94	23,42	20,20	13,60	9,99
INDICADORES BÁSICOS DE VULNERABILIDAD URBANA (IBVU) (4)					
IBVU Estudios (5)	11,35	15,12	17,42	10,02	10,92
IBVU Vivienda (6)	16,59	6,90	7,07	7,60	6,99
IBVU Paro (7)	40,05	33,31	32,83	25,75	29,64

(4) Además del Indicador de Inmigración (I-INMG) se ofrecen los valores de los 3 Indicadores Básicos de Vulnerabilidad Urbana (IBVU) para poder analizar la situación de cada sección censal y AE-INMG en relación con los valores de referencia de vulnerabilidad para estos 3 indicadores.

(5) IBVU Estudios: Porcentaje de población analfabeta y sin estudios de 16 años o más, sobre el total de población de 16 años o más. Valor de referencia de vulnerabilidad (2011): 16,38%.

(6) IBVU Vivienda: Porcentaje de viviendas familiares (principales, secundarias, vacías) en edificios en estado en estado ruinoso, malo o deficiente, sobre el total de viviendas familiares (principales, secundarias, vacías). Valor de referencia de vulnerabilidad (2011): 17,50 %.

(7) IBVU Paro: Porcentaje de la población de 16 años o más en situación de paro, respecto al total de población activa de 16 años o más. Valor de referencia de vulnerabilidad (2011): 42,33 %.

Definiciones

ÁREA ESTADÍSTICA CON CONCENTRACIONES SIGNIFICATIVAS DE POBLACIÓN INMIGRANTE (AE-INMG)

Agrupación de secciones censales colindantes y de cierta homogeneidad urbanística, de entre 3.500 y 15.000 habitantes en las que el valor de Indicador de Inmigración (I-INMG) del conjunto supera el valor establecido como referencia (20%).

INDICADOR DE INMIGRACIÓN (I-INMG)

Porcentaje de población nacida en países no pertenecientes a la UE-14, respecto a la población total. Se calcula restando al número total de nacidos en el extranjero, los nacidos en los países de la UE-14: Alemania; Austria; Bélgica; Dinamarca; Finlandia; Francia; Reino Unido; Grecia; Irlanda; Italia; Luxemburgo; Países Bajos; Portugal; y Suecia.

Síntesis Metodológica

El cuerpo de estudio del Catálogo de Barrios Vulnerables de 2011 sigue el criterio establecido en los Catálogos anteriores: centrándose en los municipios mayores de 50.000 habitantes y capitales de provincia. Los trabajos del Catálogo de 2011, siguen la misma metodología que los de 1991, 2001, y 2006, con la única particularidad de que sólo identifican las Áreas Estadísticas Vulnerables, sin realizar el análisis urbanístico detallado que permitía identificar a partir de ellas los Barrios Vulnerables. En el Catálogo de 2011 se han delimitado AE-INMG (Área Estadística con concentraciones significativas de población inmigrante) y AEV (Áreas Estadísticas Vulnerables según los 3 Indicadores Básicos de Vulnerabilidad Urbana: IBVU Estudios, IBVU Vivienda o IBVU Paro). Estas delimitaciones son independientes y pueden superponerse para su análisis en el Visor del Catálogo.

En el caso del Indicador de Inmigración (I-INMG), para el desarrollo del estudio de 2011 se ha partido del análisis de la evolución de los Barrios con concentraciones significativas de población inmigrante identificados previamente en el año 2006, viendo primero si seguían o no cumpliendo esta condición en el año 2011. Posteriormente, se han identificado las nuevas Áreas Estadísticas con concentraciones significativas de población inmigrante (AE-INMG) no coincidentes con Barrios identificados en el Catálogo de 2006, incluyendo también las ciudades que no contaban con Barrios de este tipo en el año 2006.

Una vez identificadas las secciones censales que en 2011 superan los umbrales de referencia del Indicador de Inmigración (I-INMG), se procede a agrupar estas secciones en Áreas Estadísticas con concentraciones significativas de población inmigrante (AE-INMG).

La metodología detallada completa puede consultarse en:

https://apps.fomento.gob.es/BarriosVulnerables/static/adjunto/Sintesis_metodologica_general_catalogo_bbvv.pdf

Datos sociodemográficos (Censo 2011)	Sección censal 0824504011		AE-INMG 0824502	
	Valores absolutos	%	Valores absolutos	%
Población total	865		11.125	
Población nacida en el extranjero total	125	14,45	2.675	24,04
Población nacida en el extranjero (excepto UE-15)	125	14,45	2.605	23,42

	Sección	AE-INMG	Municipio	Comunidad Autónoma	España
INDICADOR DE INMIGRACIÓN (I-INMG)	14,45	23,42	20,20	13,60	9,99
INDICADORES BÁSICOS DE VULNERABILIDAD URBANA (IBVU) (4)					
IBVU Estudios (5)	9,32	15,12	17,42	10,02	10,92
IBVU Vivienda (6)	5,95	6,90	7,07	7,60	6,99
IBVU Paro (7)	16,46	33,31	32,83	25,75	29,64

(4) Además del Indicador de Inmigración (I-INMG) se ofrecen los valores de los 3 Indicadores Básicos de Vulnerabilidad Urbana (IBVU) para poder analizar la situación de cada sección censal y AE-INMG en relación con los valores de referencia de vulnerabilidad para estos 3 indicadores.

(5) IBVU Estudios: Porcentaje de población analfabeta y sin estudios de 16 años o más, sobre el total de población de 16 años o más. Valor de referencia de vulnerabilidad (2011): 16,38%.

(6) IBVU Vivienda: Porcentaje de viviendas familiares (principales, secundarias, vacías) en edificios en estado en estado ruinoso, malo o deficiente, sobre el total de viviendas familiares (principales, secundarias, vacías). Valor de referencia de vulnerabilidad (2011): 17,50 %.

(7) IBVU Paro: Porcentaje de la población de 16 años o más en situación de paro, respecto al total de población activa de 16 años o más. Valor de referencia de vulnerabilidad (2011): 42,33 %.

Definiciones

ÁREA ESTADÍSTICA CON CONCENTRACIONES SIGNIFICATIVAS DE POBLACIÓN INMIGRANTE (AE-INMG)

Agrupación de secciones censales colindantes y de cierta homogeneidad urbanística, de entre 3.500 y 15.000 habitantes en las que el valor de Indicador de Inmigración (I-INMG) del conjunto supera el valor establecido como referencia (20%).

INDICADOR DE INMIGRACIÓN (I-INMG)

Porcentaje de población nacida en países no pertenecientes a la UE-14, respecto a la población total. Se calcula restando al número total de nacidos en el extranjero, los nacidos en los países de la UE-14: Alemania; Austria; Bélgica; Dinamarca; Finlandia; Francia; Reino Unido; Grecia; Irlanda; Italia; Luxemburgo; Países Bajos; Portugal; y Suecia.

Síntesis Metodológica

El cuerpo de estudio del Catálogo de Barrios Vulnerables de 2011 sigue el criterio establecido en los Catálogos anteriores: centrándose en los municipios mayores de 50.000 habitantes y capitales de provincia. Los trabajos del Catálogo de 2011, siguen la misma metodología que los de 1991, 2001, y 2006, con la única particularidad de que sólo identifican las Áreas Estadísticas Vulnerables, sin realizar el análisis urbanístico detallado que permitía identificar a partir de ellas los Barrios Vulnerables. En el Catálogo de 2011 se han delimitado AE-INMG (Área Estadística con concentraciones significativas de población inmigrante) y AEV (Áreas Estadísticas Vulnerables según los 3 Indicadores Básicos de Vulnerabilidad Urbana: IBVU Estudios, IBVU Vivienda o IBVU Paro). Estas delimitaciones son independientes y pueden superponerse para su análisis en el Visor del Catálogo.

En el caso del Indicador de Inmigración (I-INMG), para el desarrollo del estudio de 2011 se ha partido del análisis de la evolución de los Barrios con concentraciones significativas de población inmigrante identificados previamente en el año 2006, viendo primero si seguían o no cumpliendo esta condición en el año 2011. Posteriormente, se han identificado las nuevas Áreas Estadísticas con concentraciones significativas de población inmigrante (AE-INMG) no coincidentes con Barrios identificados en el Catálogo de 2006, incluyendo también las ciudades que no contaban con Barrios de este tipo en el año 2006.

Una vez identificadas las secciones censales que en 2011 superan los umbrales de referencia del Indicador de Inmigración (I-INMG), se procede a agrupar estas secciones en Áreas Estadísticas con concentraciones significativas de población inmigrante (AE-INMG).

La metodología detallada completa puede consultarse en:

https://apps.fomento.gob.es/BarriosVulnerables/static/adjunto/Sintesis_metodologica_general_catalogo_bbvv.pdf

Datos sociodemográficos (Censo 2011)	Sección censal 0824504012		AE-INMG 0824502	
	Valores absolutos	%	Valores absolutos	%
Población total	1.735		11.125	
Población nacida en el extranjero total	640	36,89	2.675	24,04
Población nacida en el extranjero (excepto UE-15)	640	36,89	2.605	23,42

	Sección	AE-INMG	Municipio	Comunidad Autónoma	España
INDICADOR DE INMIGRACIÓN (I-INMG)	36,89	23,42	20,20	13,60	9,99
INDICADORES BÁSICOS DE VULNERABILIDAD URBANA (IBVU) (4)					
IBVU Estudios (5)	25,42	15,12	17,42	10,02	10,92
IBVU Vivienda (6)	16,38	6,90	7,07	7,60	6,99
IBVU Paro (7)	46,84	33,31	32,83	25,75	29,64

(4) Además del Indicador de Inmigración (I-INMG) se ofrecen los valores de los 3 Indicadores Básicos de Vulnerabilidad Urbana (IBVU) para poder analizar la situación de cada sección censal y AE-INMG en relación con los valores de referencia de vulnerabilidad para estos 3 indicadores.

(5) IBVU Estudios: Porcentaje de población analfabeta y sin estudios de 16 años o más, sobre el total de población de 16 años o más. Valor de referencia de vulnerabilidad (2011): 16,38%.

(6) IBVU Vivienda: Porcentaje de viviendas familiares (principales, secundarias, vacías) en edificios en estado en estado ruinoso, malo o deficiente, sobre el total de viviendas familiares (principales, secundarias, vacías). Valor de referencia de vulnerabilidad (2011): 17,50 %.

(7) IBVU Paro: Porcentaje de la población de 16 años o más en situación de paro, respecto al total de población activa de 16 años o más. Valor de referencia de vulnerabilidad (2011): 42,33 %.

Definiciones

ÁREA ESTADÍSTICA CON CONCENTRACIONES SIGNIFICATIVAS DE POBLACIÓN INMIGRANTE (AE-INMG)

Agrupación de secciones censales colindantes y de cierta homogeneidad urbanística, de entre 3.500 y 15.000 habitantes en las que el valor de Indicador de Inmigración (I-INMG) del conjunto supera el valor establecido como referencia (20%).

INDICADOR DE INMIGRACIÓN (I-INMG)

Porcentaje de población nacida en países no pertenecientes a la UE-14, respecto a la población total. Se calcula restando al número total de nacidos en el extranjero, los nacidos en los países de la UE-14: Alemania; Austria; Bélgica; Dinamarca; Finlandia; Francia; Reino Unido; Grecia; Irlanda; Italia; Luxemburgo; Países Bajos; Portugal; y Suecia.

Síntesis Metodológica

El cuerpo de estudio del Catálogo de Barrios Vulnerables de 2011 sigue el criterio establecido en los Catálogos anteriores: centrándose en los municipios mayores de 50.000 habitantes y capitales de provincia. Los trabajos del Catálogo de 2011, siguen la misma metodología que los de 1991, 2001, y 2006, con la única particularidad de que sólo identifican las Áreas Estadísticas Vulnerables, sin realizar el análisis urbanístico detallado que permitía identificar a partir de ellas los Barrios Vulnerables. En el Catálogo de 2011 se han delimitado AE-INMG (Área Estadística con concentraciones significativas de población inmigrante) y AEV (Áreas Estadísticas Vulnerables según los 3 Indicadores Básicos de Vulnerabilidad Urbana: IBVU Estudios, IBVU Vivienda o IBVU Paro). Estas delimitaciones son independientes y pueden superponerse para su análisis en el Visor del Catálogo.

En el caso del Indicador de Inmigración (I-INMG), para el desarrollo del estudio de 2011 se ha partido del análisis de la evolución de los Barrios con concentraciones significativas de población inmigrante identificados previamente en el año 2006, viendo primero si seguían o no cumpliendo esta condición en el año 2011. Posteriormente, se han identificado las nuevas Áreas Estadísticas con concentraciones significativas de población inmigrante (AE-INMG) no coincidentes con Barrios identificados en el Catálogo de 2006, incluyendo también las ciudades que no contaban con Barrios de este tipo en el año 2006.

Una vez identificadas las secciones censales que en 2011 superan los umbrales de referencia del Indicador de Inmigración (I-INMG), se procede a agrupar estas secciones en Áreas Estadísticas con concentraciones significativas de población inmigrante (AE-INMG).

La metodología detallada completa puede consultarse en:

https://apps.fomento.gob.es/BarriosVulnerables/static/adjunto/Sintesis_metodologica_general_catalogo_bbvv.pdf

Datos sociodemográficos (Censo 2011)	Sección censal 0824504014		AE-INMG 0824502	
	Valores absolutos	%	Valores absolutos	%
Población total	1.660		11.125	
Población nacida en el extranjero total	30	1,81	2.675	24,04
Población nacida en el extranjero (excepto UE-15)	0	0,00	2.605	23,42

	Sección	AE-INMG	Municipio	Comunidad Autónoma	España
INDICADOR DE INMIGRACIÓN (I-INMG)	0,00	23,42	20,20	13,60	9,99
INDICADORES BÁSICOS DE VULNERABILIDAD URBANA (IBVU) (4)					
IBVU Estudios (5)	12,20	15,12	17,42	10,02	10,92
IBVU Vivienda (6)	0,00	6,90	7,07	7,60	6,99
IBVU Paro (7)	36,02	33,31	32,83	25,75	29,64

(4) Además del Indicador de Inmigración (I-INMG) se ofrecen los valores de los 3 Indicadores Básicos de Vulnerabilidad Urbana (IBVU) para poder analizar la situación de cada sección censal y AE-INMG en relación con los valores de referencia de vulnerabilidad para estos 3 indicadores.

(5) IBVU Estudios: Porcentaje de población analfabeta y sin estudios de 16 años o más, sobre el total de población de 16 años o más. Valor de referencia de vulnerabilidad (2011): 16,38%.

(6) IBVU Vivienda: Porcentaje de viviendas familiares (principales, secundarias, vacías) en edificios en estado en estado ruinoso, malo o deficiente, sobre el total de viviendas familiares (principales, secundarias, vacías). Valor de referencia de vulnerabilidad (2011): 17,50 %.

(7) IBVU Paro: Porcentaje de la población de 16 años o más en situación de paro, respecto al total de población activa de 16 años o más. Valor de referencia de vulnerabilidad (2011): 42,33 %.

Definiciones

ÁREA ESTADÍSTICA CON CONCENTRACIONES SIGNIFICATIVAS DE POBLACIÓN INMIGRANTE (AE-INMG)

Agrupación de secciones censales colindantes y de cierta homogeneidad urbanística, de entre 3.500 y 15.000 habitantes en las que el valor de Indicador de Inmigración (I-INMG) del conjunto supera el valor establecido como referencia (20%).

INDICADOR DE INMIGRACIÓN (I-INMG)

Porcentaje de población nacida en países no pertenecientes a la UE-14, respecto a la población total. Se calcula restando al número total de nacidos en el extranjero, los nacidos en los países de la UE-14: Alemania; Austria; Bélgica; Dinamarca; Finlandia; Francia; Reino Unido; Grecia; Irlanda; Italia; Luxemburgo; Países Bajos; Portugal; y Suecia.

Síntesis Metodológica

El cuerpo de estudio del Catálogo de Barrios Vulnerables de 2011 sigue el criterio establecido en los Catálogos anteriores: centrándose en los municipios mayores de 50.000 habitantes y capitales de provincia. Los trabajos del Catálogo de 2011, siguen la misma metodología que los de 1991, 2001, y 2006, con la única particularidad de que sólo identifican las Áreas Estadísticas Vulnerables, sin realizar el análisis urbanístico detallado que permitía identificar a partir de ellas los Barrios Vulnerables. En el Catálogo de 2011 se han delimitado AE-INMG (Área Estadística con concentraciones significativas de población inmigrante) y AEV (Áreas Estadísticas Vulnerables según los 3 Indicadores Básicos de Vulnerabilidad Urbana: IBVU Estudios, IBVU Vivienda o IBVU Paro). Estas delimitaciones son independientes y pueden superponerse para su análisis en el Visor del Catálogo.

En el caso del Indicador de Inmigración (I-INMG), para el desarrollo del estudio de 2011 se ha partido del análisis de la evolución de los Barrios con concentraciones significativas de población inmigrante identificados previamente en el año 2006, viendo primero si seguían o no cumpliendo esta condición en el año 2011. Posteriormente, se han identificado las nuevas Áreas Estadísticas con concentraciones significativas de población inmigrante (AE-INMG) no coincidentes con Barrios identificados en el Catálogo de 2006, incluyendo también las ciudades que no contaban con Barrios de este tipo en el año 2006.

Una vez identificadas las secciones censales que en 2011 superan los umbrales de referencia del Indicador de Inmigración (I-INMG), se procede a agrupar estas secciones en Áreas Estadísticas con concentraciones significativas de población inmigrante (AE-INMG).

La metodología detallada completa puede consultarse en:

https://apps.fomento.gob.es/BarriosVulnerables/static/adjunto/Sintesis_metodologica_general_catalogo_bbvv.pdf

Datos sociodemográficos (Censo 2011)	Sección censal 0824504015		AE-INMG 0824502	
	Valores absolutos	%	Valores absolutos	%
Población total	1.865		11.125	
Población nacida en el extranjero total	690	37,00	2.675	24,04
Población nacida en el extranjero (excepto UE-15)	690	37,00	2.605	23,42

	Sección	AE-INMG	Municipio	Comunidad Autónoma	España
INDICADOR DE INMIGRACIÓN (I-INMG)	37,00	23,42	20,20	13,60	9,99
INDICADORES BÁSICOS DE VULNERABILIDAD URBANA (IBVU) (4)					
IBVU Estudios (5)	15,08	15,12	17,42	10,02	10,92
IBVU Vivienda (6)	0,00	6,90	7,07	7,60	6,99
IBVU Paro (7)	18,78	33,31	32,83	25,75	29,64

(4) Además del Indicador de Inmigración (I-INMG) se ofrecen los valores de los 3 Indicadores Básicos de Vulnerabilidad Urbana (IBVU) para poder analizar la situación de cada sección censal y AE-INMG en relación con los valores de referencia de vulnerabilidad para estos 3 indicadores.

(5) IBVU Estudios: Porcentaje de población analfabeta y sin estudios de 16 años o más, sobre el total de población de 16 años o más. Valor de referencia de vulnerabilidad (2011): 16,38%.

(6) IBVU Vivienda: Porcentaje de viviendas familiares (principales, secundarias, vacías) en edificios en estado en estado ruinoso, malo o deficiente, sobre el total de viviendas familiares (principales, secundarias, vacías). Valor de referencia de vulnerabilidad (2011): 17,50 %.

(7) IBVU Paro: Porcentaje de la población de 16 años o más en situación de paro, respecto al total de población activa de 16 años o más. Valor de referencia de vulnerabilidad (2011): 42,33 %.

Definiciones

ÁREA ESTADÍSTICA CON CONCENTRACIONES SIGNIFICATIVAS DE POBLACIÓN INMIGRANTE (AE-INMG)

Agrupación de secciones censales colindantes y de cierta homogeneidad urbanística, de entre 3.500 y 15.000 habitantes en las que el valor de Indicador de Inmigración (I-INMG) del conjunto supera el valor establecido como referencia (20%).

INDICADOR DE INMIGRACIÓN (I-INMG)

Porcentaje de población nacida en países no pertenecientes a la UE-14, respecto a la población total. Se calcula restando al número total de nacidos en el extranjero, los nacidos en los países de la UE-14: Alemania; Austria; Bélgica; Dinamarca; Finlandia; Francia; Reino Unido; Grecia; Irlanda; Italia; Luxemburgo; Países Bajos; Portugal; y Suecia.

Síntesis Metodológica

El cuerpo de estudio del Catálogo de Barrios Vulnerables de 2011 sigue el criterio establecido en los Catálogos anteriores: centrándose en los municipios mayores de 50.000 habitantes y capitales de provincia. Los trabajos del Catálogo de 2011, siguen la misma metodología que los de 1991, 2001, y 2006, con la única particularidad de que sólo identifican las Áreas Estadísticas Vulnerables, sin realizar el análisis urbanístico detallado que permitía identificar a partir de ellas los Barrios Vulnerables. En el Catálogo de 2011 se han delimitado AE-INMG (Área Estadística con concentraciones significativas de población inmigrante) y AEV (Áreas Estadísticas Vulnerables según los 3 Indicadores Básicos de Vulnerabilidad Urbana: IBVU Estudios, IBVU Vivienda o IBVU Paro). Estas delimitaciones son independientes y pueden superponerse para su análisis en el Visor del Catálogo.

En el caso del Indicador de Inmigración (I-INMG), para el desarrollo del estudio de 2011 se ha partido del análisis de la evolución de los Barrios con concentraciones significativas de población inmigrante identificados previamente en el año 2006, viendo primero si seguían o no cumpliendo esta condición en el año 2011. Posteriormente, se han identificado las nuevas Áreas Estadísticas con concentraciones significativas de población inmigrante (AE-INMG) no coincidentes con Barrios identificados en el Catálogo de 2006, incluyendo también las ciudades que no contaban con Barrios de este tipo en el año 2006.

Una vez identificadas las secciones censales que en 2011 superan los umbrales de referencia del Indicador de Inmigración (I-INMG), se procede a agrupar estas secciones en Áreas Estadísticas con concentraciones significativas de población inmigrante (AE-INMG).

La metodología detallada completa puede consultarse en:

https://apps.fomento.gob.es/BarriosVulnerables/static/adjunto/Sintesis_metodologica_general_catalogo_bbvv.pdf

Catálogo de Barrios Vulnerables 2011

Resumen y datos básicos de Barrios de Inmigración 2011

MINISTERIO DE TRANSPORTES, MOVILIDAD Y AGENDA URBANA

UNIVERSIDAD POLITÉCNICA DE MADRID

Comunidad Autónoma **Cataluña**

Municipio 08266 Cerdanyola del Vallès **BBINM 2011**

	BBINM 2011					
	BBINM 2001		AE-INM Nuevas		TOTAL	
	Nº	POB.	Nº	POB.	Nº	POB.
Total Barrios Inmigración	2	10.270			**2**	**10.270**
Población total municipio						**57.674**
% Población en BBINM						**17,8%**
Formas de crecimiento [1]						
Casco histórico						
Ensanche						
Parcelación periférica						
Ciudad jardín						
Promoción pública 40-60						
Promoción 60-75						
Promoción pública 75-90						
Promoción privada 75-90						
Pueblo anexionado						
Media mixta						
Periferia mixta						
Parcelación marginal						
Disperso						
Promociones 1991-2011						
No asignada*			2	10.270	2	10.270
Niveles de inmigración [2]						
B (VR - 4MN)			2	10.270	2	10.270
C (4MN - 8MN)						
D (>8MN)						

BBINM: Barrios con concentraciones significativas de población inmigrante. AE-INM: Áreas Estadísticas con concentraciones significativas de población inmigrante. Nº: número de barrios y áreas estadísticas detectados. POB.: Población residente en barrios o áreas estadísticas.

[1] Morfotipología predominante en los tejidos de los barrios delimitados.

* Para las AE-INM nuevas en 2011 sólo se asignó forma de crecimiento en las ciudades mayores de 300 mil habitantes

[2] Niveles de inmigración. VR: valor de referencia: 20% de población no UE-15. MN: Media nacional en cada año (8,77% en 2006 y 10,34% en 2011 para las ciudades mayores de 50 mil habitantes y capitales de provincia).



GOBIERNO DE ESPAÑA · MINISTERIO DE FOMENTO

UNIVERSIDAD POLITÉCNICA MADRID

MAPA DE ÁREAS ESTADÍSTICAS CON CONCENTRACIONES SIGNIFICATIVAS DE POBLACIÓN INMIGRANTE 2011

08266	Cerdanyola del Vallès

Población total del municipio	57.674
Población en AE-INMG 2011	10.270

Código-Nombre de AE-INMG 2011

0826601	0826601
0826602	0826602

Catálogo de Barrios Vulnerables 2011. Barrios de inmigración

Listado de Barrios y Áreas Estadísticas con concentraciones significativas de población inmigrante e indicadores básicos*

MINISTERIO DE TRANSPORTES, MOVILIDAD Y AGENDA URBANA

POLITÉCNICA

UNIVERSIDAD POLITÉCNICA DE MADRID

Cataluña

08266 Cerdanyola del Vallès

CODBINM	*DENBINM*	*FORMA DE CRECIMIENTO*	*POBLACIÓN Y VIVIENDAS*			*INDICADOR*	
			POBL	*VIV TOT*	*VIV PPAL*	*IINM*	*NIVEL*
0826601	0826601		6.160	2.595	2.235	22,73	**B**
0826602	0826602		4.110	1.695	1.620	21,53	**B**
TOTAL	**2 Barrios y AE de Inmigración**		**10.270**	**4.290**	**3.855**		

* El Catálogo de 2011 se compone de barrios urbanísticos de 2006 (BBINM) en los que continuaba existiendo un área estadística que superaba el valor de referencia del indicador de 2011, y nuevas áreas estadísticas (AE-INM) sin relación con los barrios delimitados en 2006.

CODBINM: Código de Barrio con concentraciones significativas de población inmigrante (BINM): 8 dígitos: 5 código municipio + 3 código de barrio**.** Código de Área Estadística con concentraciones significativas de población inmigrante (AE-INM): 7 dígitos: 5 código de municipio + 2 código de área.

DENBV: Denominación de BINM 2006 que continúa siendo vulnerable en 2011. Las AE-INM nuevas no tienen denominación, sólo código.

FORMA DE CRECIMIENTO: Morfotipología del tejido predominante en el barrio. Para las AE-INM nuevas en 2011 sólo se asignó forma de crecimiento en las ciudades mayores de 300 mil habitantes.

POBL: Población total según Censo 2011. Sombreados en amarillo los valores <3.500 hab. y en rojo los >15.000 hab.

VIV TOT: Viviendas totales según Censo 2011.

VIV PPAL: Viviendas principales según Censo 2011.

IINM: Indicador de Inmigración. Porcentaje de población extranjera procedente de países no pertenecientes a la UE-15 respecto a la población total. MN: Media nacional: 10,34% en 2011 para las ciudades mayores de 50 mil habitantes y capitales de provincia. VR: Valor de referencia: 20%.

NIVEL: Niveles de inmigración. B (VR - 4MN). C (4MN - 8MN). D (>8MN)**.**



Localización en detalle del AE-INMG

Datos básicos del AE-INMG (1)

Población total	6.160
Población nacida en el extranjero total	1.510
Población nacida en el extranjero (excepto UE-15)	1.400
Densidad población (hab/Km²)	41.341,78
Superficie (ha)	14,90
Nº de secciones censales	3



Localización del AE-INMG dentro del término municipal

	Valor del AE-INMG	Valor de referencia (2)
INDICADOR DE INMIGRACIÓN (I-INMG) (3)	**22,73 %**	20,00%

(1) Área Estadística con concentraciones significativas de población inmigrante (AE-INMG)

(2) Valor que se ha tomado como referencia para este estudio

(3) Indicador de Inmigración: (I-INMG): Porcentaje de población nacida en países no pertenecientes a la UE-14, respecto a la población total. Se calcula restando al número total de nacidos en el extranjero, los nacidos en los países de la UE-14: Alemania; Austria; Bélgica; Dinamarca; Finlandia; Francia; Reino Unido; Grecia; Irlanda; Italia; Luxemburgo; Países Bajos; Portugal; y Suecia.

Datos sociodemográficos (Censo 2011)	Sección censal 0826601015		AE-INMG 0826601	
	Valores absolutos	%	Valores absolutos	%
Población total	2.295		6.160	
Población nacida en el extranjero total	565	24,62	1.510	24,51
Población nacida en el extranjero (excepto UE-15)	455	19,83	1.400	22,73

	Sección	AE-INMG	Municipio	Comunidad Autónoma	España
INDICADOR DE INMIGRACIÓN (I-INMG)	19,83	22,73	9,57	13,60	9,99
INDICADORES BÁSICOS DE VULNERABILIDAD URBANA (IBVU) (4)					
IBVU Estudios (5)	9,97	15,29	9,17	10,02	10,92
IBVU Vivienda (6)	2,49	0,96	2,75	7,60	6,99
IBVU Paro (7)	37,35	33,54	23,19	25,75	29,64

(4) Además del Indicador de Inmigración (I-INMG) se ofrecen los valores de los 3 Indicadores Básicos de Vulnerabilidad Urbana (IBVU) para poder analizar la situación de cada sección censal y AE-INMG en relación con los valores de referencia de vulnerabilidad para estos 3 indicadores.

(5) IBVU Estudios: Porcentaje de población analfabeta y sin estudios de 16 años o más, sobre el total de población de 16 años o más. Valor de referencia de vulnerabilidad (2011): 16,38%.

(6) IBVU Vivienda: Porcentaje de viviendas familiares (principales, secundarias, vacías) en edificios en estado en estado ruinoso, malo o deficiente, sobre el total de viviendas familiares (principales, secundarias, vacías). Valor de referencia de vulnerabilidad (2011): 17,50 %.

(7) IBVU Paro: Porcentaje de la población de 16 años o más en situación de paro, respecto al total de población activa de 16 años o más. Valor de referencia de vulnerabilidad (2011): 42,33 %.

Definiciones

ÁREA ESTADÍSTICA CON CONCENTRACIONES SIGNIFICATIVAS DE POBLACIÓN INMIGRANTE (AE-INMG)

Agrupación de secciones censales colindantes y de cierta homogeneidad urbanística, de entre 3.500 y 15.000 habitantes en las que el valor de Indicador de Inmigración (I-INMG) del conjunto supera el valor establecido como referencia (20%).

INDICADOR DE INMIGRACIÓN (I-INMG)

Porcentaje de población nacida en países no pertenecientes a la UE-14, respecto a la población total. Se calcula restando al número total de nacidos en el extranjero, los nacidos en los países de la UE-14: Alemania; Austria; Bélgica; Dinamarca; Finlandia; Francia; Reino Unido; Grecia; Irlanda; Italia; Luxemburgo; Países Bajos; Portugal; y Suecia.

Síntesis Metodológica

El cuerpo de estudio del Catálogo de Barrios Vulnerables de 2011 sigue el criterio establecido en los Catálogos anteriores: centrándose en los municipios mayores de 50.000 habitantes y capitales de provincia. Los trabajos del Catálogo de 2011, siguen la misma metodología que los de 1991, 2001, y 2006, con la única particularidad de que sólo identifican las Áreas Estadísticas Vulnerables, sin realizar el análisis urbanístico detallado que permitía identificar a partir de ellas los Barrios Vulnerables. En el Catálogo de 2011 se han delimitado AE-INMG (Área Estadística con concentraciones significativas de población inmigrante) y AEV (Áreas Estadísticas Vulnerables según los 3 Indicadores Básicos de Vulnerabilidad Urbana: IBVU Estudios, IBVU Vivienda o IBVU Paro). Estas delimitaciones son independientes y pueden superponerse para su análisis en el Visor del Catálogo.

En el caso del Indicador de Inmigración (I-INMG), para el desarrollo del estudio de 2011 se ha partido del análisis de la evolución de los Barrios con concentraciones significativas de población inmigrante identificados previamente en el año 2006, viendo primero si seguían o no cumpliendo esta condición en el año 2011. Posteriormente, se han identificado las nuevas Áreas Estadísticas con concentraciones significativas de población inmigrante (AE-INMG) no coincidentes con Barrios identificados en el Catálogo de 2006, incluyendo también las ciudades que no contaban con Barrios de este tipo en el año 2006.

Una vez identificadas las secciones censales que en 2011 superan los umbrales de referencia del Indicador de Inmigración (I-INMG), se procede a agrupar estas secciones en Áreas Estadísticas con concentraciones significativas de población inmigrante (AE-INMG).

La metodología detallada completa puede consultarse en:

https://apps.fomento.gob.es/BarriosVulnerables/static/adjunto/Sintesis_metodologica_general_catalogo_bbvv.pdf

Datos sociodemográficos (Censo 2011)	Sección censal 0826601016		AE-INMG 0826601	
	Valores absolutos	%	Valores absolutos	%
Población total	1.430		6.160	
Población nacida en el extranjero total	150	10,49	1.510	24,51
Población nacida en el extranjero (excepto UE-15)	150	10,49	1.400	22,73

	Sección	AE-INMG	Municipio	Comunidad Autónoma	España
INDICADOR DE INMIGRACIÓN (I-INMG)	10,49	22,73	9,57	13,60	9,99
INDICADORES BÁSICOS DE VULNERABILIDAD URBANA (IBVU) (4)					
IBVU Estudios (5)	17,34	15,29	9,17	10,02	10,92
IBVU Vivienda (6)	0,00	0,96	2,75	7,60	6,99
IBVU Paro (7)	26,32	33,54	23,19	25,75	29,64

(4) Además del Indicador de Inmigración (I-INMG) se ofrecen los valores de los 3 Indicadores Básicos de Vulnerabilidad Urbana (IBVU) para poder analizar la situación de cada sección censal y AE-INMG en relación con los valores de referencia de vulnerabilidad para estos 3 indicadores.

(5) IBVU Estudios: Porcentaje de población analfabeta y sin estudios de 16 años o más, sobre el total de población de 16 años o más. Valor de referencia de vulnerabilidad (2011): 16,38%.

(6) IBVU Vivienda: Porcentaje de viviendas familiares (principales, secundarias, vacías) en edificios en estado en estado ruinoso, malo o deficiente, sobre el total de viviendas familiares (principales, secundarias, vacías). Valor de referencia de vulnerabilidad (2011): 17,50 %.

(7) IBVU Paro: Porcentaje de la población de 16 años o más en situación de paro, respecto al total de población activa de 16 años o más. Valor de referencia de vulnerabilidad (2011): 42,33 %.

Definiciones

ÁREA ESTADÍSTICA CON CONCENTRACIONES SIGNIFICATIVAS DE POBLACIÓN INMIGRANTE (AE-INMG)

Agrupación de secciones censales colindantes y de cierta homogeneidad urbanística, de entre 3.500 y 15.000 habitantes en las que el valor de Indicador de Inmigración (I-INMG) del conjunto supera el valor establecido como referencia (20%).

INDICADOR DE INMIGRACIÓN (I-INMG)

Porcentaje de población nacida en países no pertenecientes a la UE-14, respecto a la población total. Se calcula restando al número total de nacidos en el extranjero, los nacidos en los países de la UE-14: Alemania; Austria; Bélgica; Dinamarca; Finlandia; Francia; Reino Unido; Grecia; Irlanda; Italia; Luxemburgo; Países Bajos; Portugal; y Suecia.

Síntesis Metodológica

El cuerpo de estudio del Catálogo de Barrios Vulnerables de 2011 sigue el criterio establecido en los Catálogos anteriores: centrándose en los municipios mayores de 50.000 habitantes y capitales de provincia. Los trabajos del Catálogo de 2011, siguen la misma metodología que los de 1991, 2001, y 2006, con la única particularidad de que sólo identifican las Áreas Estadísticas Vulnerables, sin realizar el análisis urbanístico detallado que permitía identificar a partir de ellas los Barrios Vulnerables. En el Catálogo de 2011 se han delimitado AE-INMG (Área Estadística con concentraciones significativas de población inmigrante) y AEV (Áreas Estadísticas Vulnerables según los 3 Indicadores Básicos de Vulnerabilidad Urbana: IBVU Estudios, IBVU Vivienda o IBVU Paro). Estas delimitaciones son independientes y pueden superponerse para su análisis en el Visor del Catálogo.

En el caso del Indicador de Inmigración (I-INMG), para el desarrollo del estudio de 2011 se ha partido del análisis de la evolución de los Barrios con concentraciones significativas de población inmigrante identificados previamente en el año 2006, viendo primero si seguían o no cumpliendo esta condición en el año 2011. Posteriormente, se han identificado las nuevas Áreas Estadísticas con concentraciones significativas de población inmigrante (AE-INMG) no coincidentes con Barrios identificados en el Catálogo de 2006, incluyendo también las ciudades que no contaban con Barrios de este tipo en el año 2006.

Una vez identificadas las secciones censales que en 2011 superan los umbrales de referencia del Indicador de Inmigración (I-INMG), se procede a agrupar estas secciones en Áreas Estadísticas con concentraciones significativas de población inmigrante (AE-INMG).

La metodología detallada completa puede consultarse en:

https://apps.fomento.gob.es/BarriosVulnerables/static/adjunto/Sintesis_metodologica_general_catalogo_bbvv.pdf

Datos sociodemográficos (Censo 2011)	Sección censal 0826601017		AE-INMG 0826601	
	Valores absolutos	%	Valores absolutos	%
Población total	2.435		6.160	
Población nacida en el extranjero total	795	32,65	1.510	24,51
Población nacida en el extranjero (excepto UE-15)	795	32,65	1.400	22,73

	Sección	AE-INMG	Municipio	Comunidad Autónoma	España
INDICADOR DE INMIGRACIÓN (I-INMG)	32,65	22,73	9,57	13,60	9,99
INDICADORES BÁSICOS DE VULNERABILIDAD URBANA (IBVU) (4)					
IBVU Estudios (5)	19,57	15,29	9,17	10,02	10,92
IBVU Vivienda (6)	0,00	0,96	2,75	7,60	6,99
IBVU Paro (7)	33,47	33,54	23,19	25,75	29,64

(4) Además del Indicador de Inmigración (I-INMG) se ofrecen los valores de los 3 Indicadores Básicos de Vulnerabilidad Urbana (IBVU) para poder analizar la situación de cada sección censal y AE-INMG en relación con los valores de referencia de vulnerabilidad para estos 3 indicadores.

(5) IBVU Estudios: Porcentaje de población analfabeta y sin estudios de 16 años o más, sobre el total de población de 16 años o más. Valor de referencia de vulnerabilidad (2011): 16,38%.

(6) IBVU Vivienda: Porcentaje de viviendas familiares (principales, secundarias, vacías) en edificios en estado en estado ruinoso, malo o deficiente, sobre el total de viviendas familiares (principales, secundarias, vacías). Valor de referencia de vulnerabilidad (2011): 17,50 %.

(7) IBVU Paro: Porcentaje de la población de 16 años o más en situación de paro, respecto al total de población activa de 16 años o más. Valor de referencia de vulnerabilidad (2011): 42,33 %.

Definiciones

ÁREA ESTADÍSTICA CON CONCENTRACIONES SIGNIFICATIVAS DE POBLACIÓN INMIGRANTE (AE-INMG)

Agrupación de secciones censales colindantes y de cierta homogeneidad urbanística, de entre 3.500 y 15.000 habitantes en las que el valor de Indicador de Inmigración (I-INMG) del conjunto supera el valor establecido como referencia (20%).

INDICADOR DE INMIGRACIÓN (I-INMG)

Porcentaje de población nacida en países no pertenecientes a la UE-14, respecto a la población total. Se calcula restando al número total de nacidos en el extranjero, los nacidos en los países de la UE-14: Alemania; Austria; Bélgica; Dinamarca; Finlandia; Francia; Reino Unido; Grecia; Irlanda; Italia; Luxemburgo; Países Bajos; Portugal; y Suecia.

Síntesis Metodológica

El cuerpo de estudio del Catálogo de Barrios Vulnerables de 2011 sigue el criterio establecido en los Catálogos anteriores: centrándose en los municipios mayores de 50.000 habitantes y capitales de provincia. Los trabajos del Catálogo de 2011, siguen la misma metodología que los de 1991, 2001, y 2006, con la única particularidad de que sólo identifican las Áreas Estadísticas Vulnerables, sin realizar el análisis urbanístico detallado que permitía identificar a partir de ellas los Barrios Vulnerables. En el Catálogo de 2011 se han delimitado AE-INMG (Área Estadística con concentraciones significativas de población inmigrante) y AEV (Áreas Estadísticas Vulnerables según los 3 Indicadores Básicos de Vulnerabilidad Urbana: IBVU Estudios, IBVU Vivienda o IBVU Paro). Estas delimitaciones son independientes y pueden superponerse para su análisis en el Visor del Catálogo.

En el caso del Indicador de Inmigración (I-INMG), para el desarrollo del estudio de 2011 se ha partido del análisis de la evolución de los Barrios con concentraciones significativas de población inmigrante identificados previamente en el año 2006, viendo primero si seguían o no cumpliendo esta condición en el año 2011. Posteriormente, se han identificado las nuevas Áreas Estadísticas con concentraciones significativas de población inmigrante (AE-INMG) no coincidentes con Barrios identificados en el Catálogo de 2006, incluyendo también las ciudades que no contaban con Barrios de este tipo en el año 2006.

Una vez identificadas las secciones censales que en 2011 superan los umbrales de referencia del Indicador de Inmigración (I-INMG), se procede a agrupar estas secciones en Áreas Estadísticas con concentraciones significativas de población inmigrante (AE-INMG).

La metodología detallada completa puede consultarse en:

https://apps.fomento.gob.es/BarriosVulnerables/static/adjunto/Sintesis_metodologica_general_catalogo_bbvv.pdf



Localización en detalle del AE-INMG

Datos básicos del AE-INMG (1)

Población total	4.110
Población nacida en el extranjero total	925
Población nacida en el extranjero (excepto UE-15)	885
Densidad población (hab/Km²)	36.092,49
Superficie (ha)	11,39
Nº de secciones censales	3

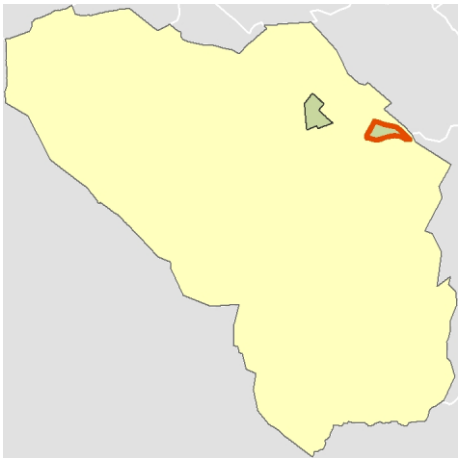

Localización del AE-INMG dentro del término municipal

	Valor del AE-INMG	Valor de referencia (2)
INDICADOR DE INMIGRACIÓN (I-INMG) (3)	**21,53 %**	20,00%

(1) Área Estadística con concentraciones significativas de población inmigrante (AE-INMG)

(2) Valor que se ha tomado como referencia para este estudio

(3) Indicador de Inmigración: (I-INMG): Porcentaje de población nacida en países no pertenecientes a la UE-14, respecto a la población total. Se calcula restando al número total de nacidos en el extranjero, los nacidos en los países de la UE-14: Alemania; Austria; Bélgica; Dinamarca; Finlandia; Francia; Reino Unido; Grecia; Irlanda; Italia; Luxemburgo; Países Bajos; Portugal; y Suecia.

Datos sociodemográficos (Censo 2011)	Sección censal 0826601004		AE-INMG 0826602	
	Valores absolutos	%	Valores absolutos	%
Población total	1.910		4.110	
Población nacida en el extranjero total	800	41,88	925	22,51
Población nacida en el extranjero (excepto UE-15)	800	41,88	885	21,53

	Sección	AE-INMG	Municipio	Comunidad Autónoma	España
INDICADOR DE INMIGRACIÓN (I-INMG)	41,88	21,53	9,57	13,60	9,99
INDICADORES BÁSICOS DE VULNERABILIDAD URBANA (IBVU) (4)					
IBVU Estudios (5)	13,69	15,72	9,17	10,02	10,92
IBVU Vivienda (6)	0,00	0,00	2,75	7,60	6,99
IBVU Paro (7)	37,25	27,47	23,19	25,75	29,64

(4) Además del Indicador de Inmigración (I-INMG) se ofrecen los valores de los 3 Indicadores Básicos de Vulnerabilidad Urbana (IBVU) para poder analizar la situación de cada sección censal y AE-INMG en relación con los valores de referencia de vulnerabilidad para estos 3 indicadores.

(5) IBVU Estudios: Porcentaje de población analfabeta y sin estudios de 16 años o más, sobre el total de población de 16 años o más. Valor de referencia de vulnerabilidad (2011): 16,38%.

(6) IBVU Vivienda: Porcentaje de viviendas familiares (principales, secundarias, vacías) en edificios en estado en estado ruinoso, malo o deficiente, sobre el total de viviendas familiares (principales, secundarias, vacías). Valor de referencia de vulnerabilidad (2011): 17,50 %.

(7) IBVU Paro: Porcentaje de la población de 16 años o más en situación de paro, respecto al total de población activa de 16 años o más. Valor de referencia de vulnerabilidad (2011): 42,33 %.

Definiciones

ÁREA ESTADÍSTICA CON CONCENTRACIONES SIGNIFICATIVAS DE POBLACIÓN INMIGRANTE (AE-INMG)

Agrupación de secciones censales colindantes y de cierta homogeneidad urbanística, de entre 3.500 y 15.000 habitantes en las que el valor de Indicador de Inmigración (I-INMG) del conjunto supera el valor establecido como referencia (20%).

INDICADOR DE INMIGRACIÓN (I-INMG)

Porcentaje de población nacida en países no pertenecientes a la UE-14, respecto a la población total. Se calcula restando al número total de nacidos en el extranjero, los nacidos en los países de la UE-14: Alemania; Austria; Bélgica; Dinamarca; Finlandia; Francia; Reino Unido; Grecia; Irlanda; Italia; Luxemburgo; Países Bajos; Portugal; y Suecia.

Síntesis Metodológica

El cuerpo de estudio del Catálogo de Barrios Vulnerables de 2011 sigue el criterio establecido en los Catálogos anteriores: centrándose en los municipios mayores de 50.000 habitantes y capitales de provincia. Los trabajos del Catálogo de 2011, siguen la misma metodología que los de 1991, 2001, y 2006, con la única particularidad de que sólo identifican las Áreas Estadísticas Vulnerables, sin realizar el análisis urbanístico detallado que permitía identificar a partir de ellas los Barrios Vulnerables. En el Catálogo de 2011 se han delimitado AE-INMG (Área Estadística con concentraciones significativas de población inmigrante) y AEV (Áreas Estadísticas Vulnerables según los 3 Indicadores Básicos de Vulnerabilidad Urbana: IBVU Estudios, IBVU Vivienda o IBVU Paro). Estas delimitaciones son independientes y pueden superponerse para su análisis en el Visor del Catálogo.

En el caso del Indicador de Inmigración (I-INMG), para el desarrollo del estudio de 2011 se ha partido del análisis de la evolución de los Barrios con concentraciones significativas de población inmigrante identificados previamente en el año 2006, viendo primero si seguían o no cumpliendo esta condición en el año 2011. Posteriormente, se han identificado las nuevas Áreas Estadísticas con concentraciones significativas de población inmigrante (AE-INMG) no coincidentes con Barrios identificados en el Catálogo de 2006, incluyendo también las ciudades que no contaban con Barrios de este tipo en el año 2006.

Una vez identificadas las secciones censales que en 2011 superan los umbrales de referencia del Indicador de Inmigración (I-INMG), se procede a agrupar estas secciones en Áreas Estadísticas con concentraciones significativas de población inmigrante (AE-INMG).

La metodología detallada completa puede consultarse en:

https://apps.fomento.gob.es/BarriosVulnerables/static/adjunto/Sintesis_metodologica_general_catalogo_bbvv.pdf

Datos sociodemográficos (Censo 2011)	Sección censal 0826601005		AE-INMG 0826602	
	Valores absolutos	%	Valores absolutos	%
Población total	950		4.110	
Población nacida en el extranjero total	40	4,21	925	22,51
Población nacida en el extranjero (excepto UE-15)	0	0,00	885	21,53

	Sección	AE-INMG	Municipio	Comunidad Autónoma	España
INDICADOR DE INMIGRACIÓN (I-INMG)	0,00	21,53	9,57	13,60	9,99
INDICADORES BÁSICOS DE VULNERABILIDAD URBANA (IBVU) (4)					
IBVU Estudios (5)	23,17	15,72	9,17	10,02	10,92
IBVU Vivienda (6)	0,00	0,00	2,75	7,60	6,99
IBVU Paro (7)	14,44	27,47	23,19	25,75	29,64

(4) Además del Indicador de Inmigración (I-INMG) se ofrecen los valores de los 3 Indicadores Básicos de Vulnerabilidad Urbana (IBVU) para poder analizar la situación de cada sección censal y AE-INMG en relación con los valores de referencia de vulnerabilidad para estos 3 indicadores.

(5) IBVU Estudios: Porcentaje de población analfabeta y sin estudios de 16 años o más, sobre el total de población de 16 años o más. Valor de referencia de vulnerabilidad (2011): 16,38%.

(6) IBVU Vivienda: Porcentaje de viviendas familiares (principales, secundarias, vacías) en edificios en estado en estado ruinoso, malo o deficiente, sobre el total de viviendas familiares (principales, secundarias, vacías). Valor de referencia de vulnerabilidad (2011): 17,50 %.

(7) IBVU Paro: Porcentaje de la población de 16 años o más en situación de paro, respecto al total de población activa de 16 años o más. Valor de referencia de vulnerabilidad (2011): 42,33 %.

Definiciones

ÁREA ESTADÍSTICA CON CONCENTRACIONES SIGNIFICATIVAS DE POBLACIÓN INMIGRANTE (AE-INMG)

Agrupación de secciones censales colindantes y de cierta homogeneidad urbanística, de entre 3.500 y 15.000 habitantes en las que el valor de Indicador de Inmigración (I-INMG) del conjunto supera el valor establecido como referencia (20%).

INDICADOR DE INMIGRACIÓN (I-INMG)

Porcentaje de población nacida en países no pertenecientes a la UE-14, respecto a la población total. Se calcula restando al número total de nacidos en el extranjero, los nacidos en los países de la UE-14: Alemania; Austria; Bélgica; Dinamarca; Finlandia; Francia; Reino Unido; Grecia; Irlanda; Italia; Luxemburgo; Países Bajos; Portugal; y Suecia.

Síntesis Metodológica

El cuerpo de estudio del Catálogo de Barrios Vulnerables de 2011 sigue el criterio establecido en los Catálogos anteriores: centrándose en los municipios mayores de 50.000 habitantes y capitales de provincia. Los trabajos del Catálogo de 2011, siguen la misma metodología que los de 1991, 2001, y 2006, con la única particularidad de que sólo identifican las Áreas Estadísticas Vulnerables, sin realizar el análisis urbanístico detallado que permitía identificar a partir de ellas los Barrios Vulnerables. En el Catálogo de 2011 se han delimitado AE-INMG (Área Estadística con concentraciones significativas de población inmigrante) y AEV (Áreas Estadísticas Vulnerables según los 3 Indicadores Básicos de Vulnerabilidad Urbana: IBVU Estudios, IBVU Vivienda o IBVU Paro). Estas delimitaciones son independientes y pueden superponerse para su análisis en el Visor del Catálogo.

En el caso del Indicador de Inmigración (I-INMG), para el desarrollo del estudio de 2011 se ha partido del análisis de la evolución de los Barrios con concentraciones significativas de población inmigrante identificados previamente en el año 2006, viendo primero si seguían o no cumpliendo esta condición en el año 2011. Posteriormente, se han identificado las nuevas Áreas Estadísticas con concentraciones significativas de población inmigrante (AE-INMG) no coincidentes con Barrios identificados en el Catálogo de 2006, incluyendo también las ciudades que no contaban con Barrios de este tipo en el año 2006.

Una vez identificadas las secciones censales que en 2011 superan los umbrales de referencia del Indicador de Inmigración (I-INMG), se procede a agrupar estas secciones en Áreas Estadísticas con concentraciones significativas de población inmigrante (AE-INMG).

La metodología detallada completa puede consultarse en:

https://apps.fomento.gob.es/BarriosVulnerables/static/adjunto/Sintesis_metodologica_general_catalogo_bbvv.pdf

Datos sociodemográficos (Censo 2011)	Sección censal 0826601031		AE-INMG 0826602	
	Valores absolutos	%	Valores absolutos	%
Población total	1.250		4.110	
Población nacida en el extranjero total	85	6,80	925	22,51
Población nacida en el extranjero (excepto UE-15)	85	6,80	885	21,53

	Sección	AE-INMG	Municipio	Comunidad Autónoma	España
INDICADOR DE INMIGRACIÓN (I-INMG)	6,80	21,53	9,57	13,60	9,99
INDICADORES BÁSICOS DE VULNERABILIDAD URBANA (IBVU) (4)					
IBVU Estudios (5)	13,30	15,72	9,17	10,02	10,92
IBVU Vivienda (6)	0,00	0,00	2,75	7,60	6,99
IBVU Paro (7)	17,83	27,47	23,19	25,75	29,64

(4) Además del Indicador de Inmigración (I-INMG) se ofrecen los valores de los 3 Indicadores Básicos de Vulnerabilidad Urbana (IBVU) para poder analizar la situación de cada sección censal y AE-INMG en relación con los valores de referencia de vulnerabilidad para estos 3 indicadores.

(5) IBVU Estudios: Porcentaje de población analfabeta y sin estudios de 16 años o más, sobre el total de población de 16 años o más. Valor de referencia de vulnerabilidad (2011): 16,38%.

(6) IBVU Vivienda: Porcentaje de viviendas familiares (principales, secundarias, vacías) en edificios en estado en estado ruinoso, malo o deficiente, sobre el total de viviendas familiares (principales, secundarias, vacías). Valor de referencia de vulnerabilidad (2011): 17,50 %.

(7) IBVU Paro: Porcentaje de la población de 16 años o más en situación de paro, respecto al total de población activa de 16 años o más. Valor de referencia de vulnerabilidad (2011): 42,33 %.

Definiciones

ÁREA ESTADÍSTICA CON CONCENTRACIONES SIGNIFICATIVAS DE POBLACIÓN INMIGRANTE (AE-INMG)

Agrupación de secciones censales colindantes y de cierta homogeneidad urbanística, de entre 3.500 y 15.000 habitantes en las que el valor de Indicador de Inmigración (I-INMG) del conjunto supera el valor establecido como referencia (20%).

INDICADOR DE INMIGRACIÓN (I-INMG)

Porcentaje de población nacida en países no pertenecientes a la UE-14, respecto a la población total. Se calcula restando al número total de nacidos en el extranjero, los nacidos en los países de la UE-14: Alemania; Austria; Bélgica; Dinamarca; Finlandia; Francia; Reino Unido; Grecia; Irlanda; Italia; Luxemburgo; Países Bajos; Portugal; y Suecia.

Síntesis Metodológica

El cuerpo de estudio del Catálogo de Barrios Vulnerables de 2011 sigue el criterio establecido en los Catálogos anteriores: centrándose en los municipios mayores de 50.000 habitantes y capitales de provincia. Los trabajos del Catálogo de 2011, siguen la misma metodología que los de 1991, 2001, y 2006, con la única particularidad de que sólo identifican las Áreas Estadísticas Vulnerables, sin realizar el análisis urbanístico detallado que permitía identificar a partir de ellas los Barrios Vulnerables. En el Catálogo de 2011 se han delimitado AE-INMG (Área Estadística con concentraciones significativas de población inmigrante) y AEV (Áreas Estadísticas Vulnerables según los 3 Indicadores Básicos de Vulnerabilidad Urbana: IBVU Estudios, IBVU Vivienda o IBVU Paro). Estas delimitaciones son independientes y pueden superponerse para su análisis en el Visor del Catálogo.

En el caso del Indicador de Inmigración (I-INMG), para el desarrollo del estudio de 2011 se ha partido del análisis de la evolución de los Barrios con concentraciones significativas de población inmigrante identificados previamente en el año 2006, viendo primero si seguían o no cumpliendo esta condición en el año 2011. Posteriormente, se han identificado las nuevas Áreas Estadísticas con concentraciones significativas de población inmigrante (AE-INMG) no coincidentes con Barrios identificados en el Catálogo de 2006, incluyendo también las ciudades que no contaban con Barrios de este tipo en el año 2006.

Una vez identificadas las secciones censales que en 2011 superan los umbrales de referencia del Indicador de Inmigración (I-INMG), se procede a agrupar estas secciones en Áreas Estadísticas con concentraciones significativas de población inmigrante (AE-INMG).

La metodología detallada completa puede consultarse en:

https://apps.fomento.gob.es/BarriosVulnerables/static/adjunto/Sintesis_metodologica_general_catalogo_bbvv.pdf

Catálogo de Barrios Vulnerables 2011

Resumen y datos básicos de Barrios de Inmigración 2011

MINISTERIO DE TRANSPORTES, MOVILIDAD Y AGENDA URBANA

POLITÉCNICA — UNIVERSIDAD POLITÉCNICA DE MADRID

Comunidad Autónoma **Cataluña**

Municipio 08279 Terrassa **BBINM 2011**

	BBINM 2011					
	BBINM 2001		AE-INM Nuevas		TOTAL	
	Nº	POB.	Nº	POB.	Nº	POB.
Total Barrios Inmigración	4	18.270	4	34.260	**8**	**52.530**
Población total municipio						**214.406**
% Población en BBINM						**24,5%**
Formas de crecimiento (1)						
Casco histórico						
Ensanche						
Parcelación periférica	1	5.575			1	5.575
Ciudad jardín						
Promoción pública 40-60						
Promoción 60-75						
Promoción pública 75-90						
Promoción privada 75-90						
Pueblo anexionado						
Media mixta						
Periferia mixta	3	28.685			3	28.685
Parcelación marginal						
Disperso						
Promociones 1991-2011						
No asignada*			4	18.270	4	18.270
Niveles de inmigración (2)						
B (VR - 4MN)	4	34.260	4	18.270	8	52.530
C (4MN - 8MN)						
D (>8MN)						

BBINM: Barrios con concentraciones significativas de población inmigrante. AE-INM: Áreas Estadísticas con concentraciones significativas de población inmigrante. Nº: número de barrios y áreas estadísticas detectados. POB.: Población residente en barrios o áreas estadísticas.

(1) Morfotipología predominante en los tejidos de los barrios delimitados.

* Para las AE-INM nuevas en 2011 sólo se asignó forma de crecimiento en las ciudades mayores de 300 mil habitantes

(2) Niveles de inmigración. VR: valor de referencia: 20% de población no UE-15. MN: Media nacional en cada año (8,77% en 2006 y 10,34% en 2011 para las ciudades mayores de 50 mil habitantes y capitales de provincia).



GOBIERNO DE ESPAÑA · MINISTERIO DE FOMENTO

UNIVERSIDAD POLITÉCNICA DE MADRID

MAPA DE ÁREAS ESTADÍSTICAS CON CONCENTRACIONES SIGNIFICATIVAS DE POBLACIÓN INMIGRANTE 2011

08279	Terrassa

Población total del municipio	214.406
Población en AE-INMG 2011	52.530

Código-Nombre de AE-INMG 2011

0827901	0827901
0827902	0827902
0827903	0827903
0827904	0827904
08279001	Ca n'Anglada
08279002	San Pedro Norte-Egara
08279003	La Maurina
08279004	Can Palet Sur-Guadiana

Catálogo de Barrios Vulnerables 2011. Barrios de inmigración

Listado de Barrios y Áreas Estadísticas con concentraciones significativas de población inmigrante e indicadores básicos*

MINISTERIO DE TRANSPORTES, MOVILIDAD Y AGENDA URBANA

POLITÉCNICA

UNIVERSIDAD POLITÉCNICA DE MADRID

Cataluña

08279 Terrassa

CODBINM	DENBINM	FORMA DE CRECIMIENTO	POBLACIÓN Y VIVIENDAS			INDICADOR	
			POBL	VIV TOT	VIV PPAL	IINM	NIVEL
08279001	Ca n'Anglada	Periferia Mixta	13.550	6.380	4.900	24,46	B
08279002	San Pedro Norte-Egara	Periferia Mixta	9.990	4.480	3.630	29,13	B
08279003	La Maurina	Parcelación Periférica	5.575	2.565	2.175	22,15	B
08279004	Can Palet Sur-Guadiana	Periferia Mixta	5.145	2.225	2.015	21,57	B
0827901	0827901		4.125	2.180	1.480	22,06	B
0827902	0827902		6.335	2.820	2.295	20,68	B
0827903	0827903		4.015	1.770	1.625	21,17	B
0827904	0827904		3.795	1.695	685	20,29	B
TOTAL	**8 Barrios y AE de Inmigración**		**52.530**	**24.115**	**18.805**		

* El Catálogo de 2011 se compone de barrios urbanísticos de 2006 (BBINM) en los que continuaba existiendo un área estadística que superaba el valor de referencia del indicador de 2011, y nuevas áreas estadísticas (AE-INM) sin relación con los barrios delimitados en 2006.

CODBINM: Código de Barrio con concentraciones significativas de población inmigrante (BINM): 8 dígitos: 5 código municipio + 3 código de barrio**.** Código de Área Estadística con concentraciones significativas de población inmigrante (AE-INM): 7 dígitos: 5 código de municipio + 2 código de área.

DENBV: Denominación de BINM 2006 que continúa siendo vulnerable en 2011. Las AE-INM nuevas no tienen denominación, sólo código.

FORMA DE CRECIMIENTO: Morfotipología del tejido predominante en el barrio. Para las AE-INM nuevas en 2011 sólo se asignó forma de crecimiento en las ciudades mayores de 300 mil habitantes.

POBL: Población total según Censo 2011. Sombreados en amarillo los valores <3.500 hab. y en rojo los >15.000 hab.

VIV TOT: Viviendas totales según Censo 2011.

VIV PPAL: Viviendas principales según Censo 2011.

IINM: Indicador de Inmigración. Porcentaje de población extranjera procedente de países no pertenecientes a la UE-15 respecto a la población total. MN: Media nacional: 10,34% en 2011 para las ciudades mayores de 50 mil habitantes y capitales de provincia. VR: Valor de referencia: 20%.

NIVEL: Niveles de inmigración. B (VR - 4MN). C (4MN - 8MN). D (>8MN)**.**

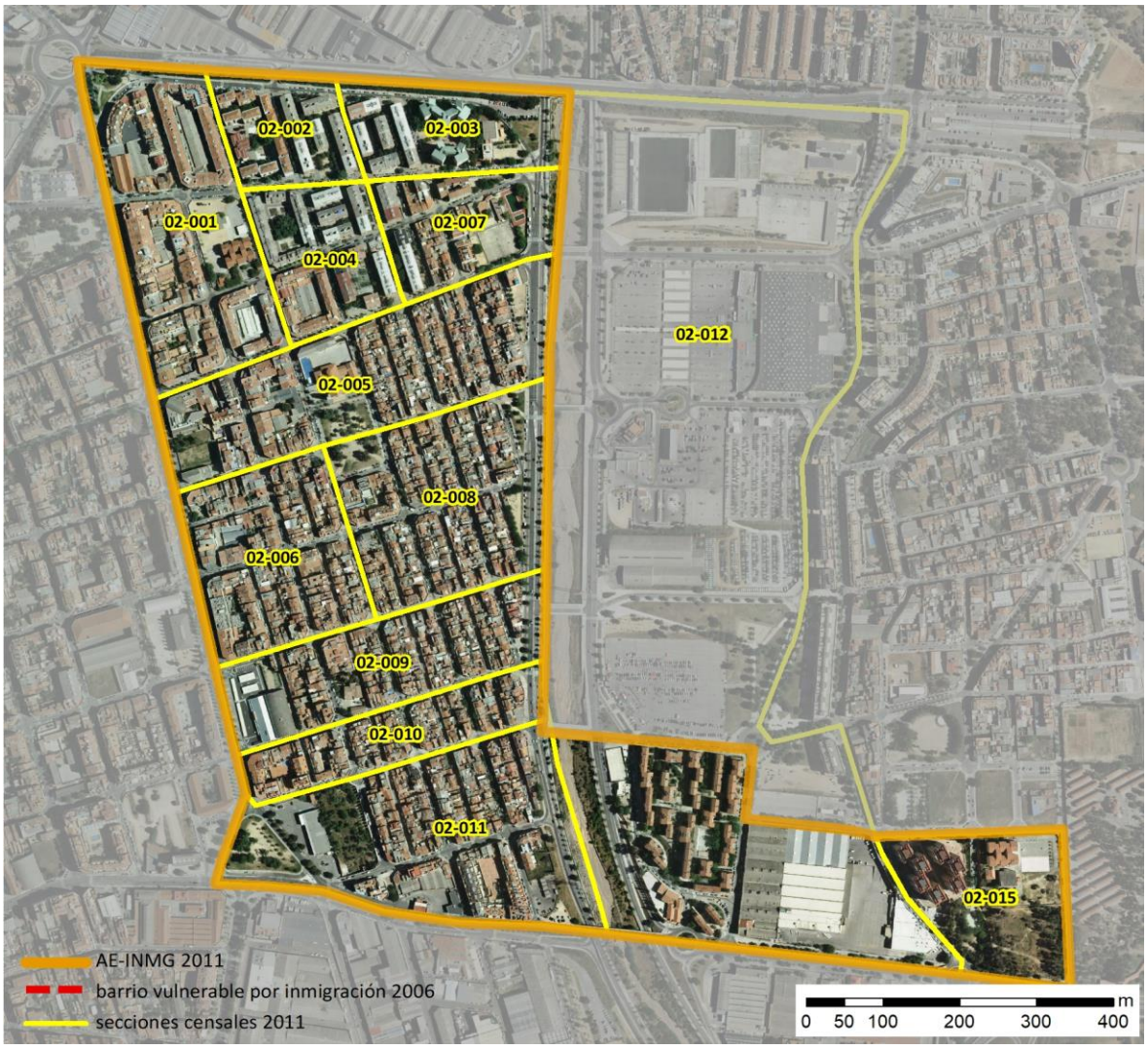

Localización en detalle del AE-INMG

Datos básicos del AE-INMG (1)

Población total	13.550
Población nacida en el extranjero total	3.805
Población nacida en el extranjero (excepto UE-15)	3.315
Densidad población (hab/Km²)	13.329,08
Superficie (ha)	101,66
Nº de secciones censales	13

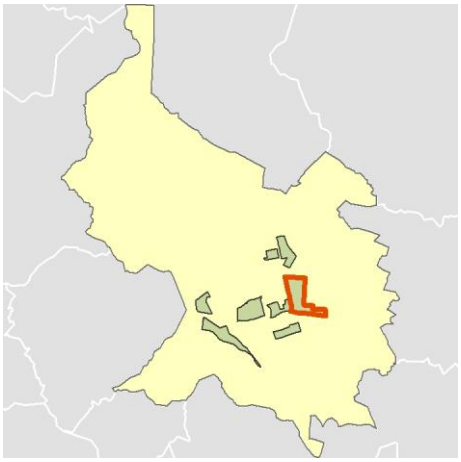

Localización del AE-INMG dentro del término municipal

	Valor del AE-INMG	Valor de referencia (2)
INDICADOR DE INMIGRACIÓN (I-INMG) (3)	**24,46 %**	20,00%

(1) Área Estadística con concentraciones significativas de población inmigrante (AE-INMG)

(2) Valor que se ha tomado como referencia para este estudio

(3) Indicador de Inmigración: (I-INMG): Porcentaje de población nacida en países no pertenecientes a la UE-14, respecto a la población total. Se calcula restando al número total de nacidos en el extranjero, los nacidos en los países de la UE-14: Alemania; Austria; Bélgica; Dinamarca; Finlandia; Francia; Reino Unido; Grecia; Irlanda; Italia; Luxemburgo; Países Bajos; Portugal; y Suecia.

Datos sociodemográficos (Censo 2011)	Sección censal 0827902001		AE-INMG 08279001	
	Valores absolutos	%	Valores absolutos	%
Población total	2.030		13.550	
Población nacida en el extranjero total	605	29,80	3.805	28,08
Población nacida en el extranjero (excepto UE-15)	540	26,60	s.d.	s.d.

	Sección	AE-INMG	Municipio	Comunidad Autónoma	España
INDICADOR DE INMIGRACIÓN (I-INMG)	26,60	s.d.	12,84	13,60	9,99
INDICADORES BÁSICOS DE VULNERABILIDAD URBANA (IBVU) (4)					
IBVU Estudios (5)	30,80	s.d.	12,13	10,02	10,92
IBVU Vivienda (6)	20,65	27,27	19,51	7,60	6,99
IBVU Paro (7)	31,15	s.d.	27,71	25,75	29,64

(4) Además del Indicador de Inmigración (I-INMG) se ofrecen los valores de los 3 Indicadores Básicos de Vulnerabilidad Urbana (IBVU) para poder analizar la situación de cada sección censal y AE-INMG en relación con los valores de referencia de vulnerabilidad para estos 3 indicadores.

(5) IBVU Estudios: Porcentaje de población analfabeta y sin estudios de 16 años o más, sobre el total de población de 16 años o más. Valor de referencia de vulnerabilidad (2011): 16,38%.

(6) IBVU Vivienda: Porcentaje de viviendas familiares (principales, secundarias, vacías) en edificios en estado en estado ruinoso, malo o deficiente, sobre el total de viviendas familiares (principales, secundarias, vacías). Valor de referencia de vulnerabilidad (2011): 17,50 %.

(7) IBVU Paro: Porcentaje de la población de 16 años o más en situación de paro, respecto al total de población activa de 16 años o más. Valor de referencia de vulnerabilidad (2011): 42,33 %.

Definiciones

ÁREA ESTADÍSTICA CON CONCENTRACIONES SIGNIFICATIVAS DE POBLACIÓN INMIGRANTE (AE-INMG)

Agrupación de secciones censales colindantes y de cierta homogeneidad urbanística, de entre 3.500 y 15.000 habitantes en las que el valor de Indicador de Inmigración (I-INMG) del conjunto supera el valor establecido como referencia (20%).

INDICADOR DE INMIGRACIÓN (I-INMG)

Porcentaje de población nacida en países no pertenecientes a la UE-14, respecto a la población total. Se calcula restando al número total de nacidos en el extranjero, los nacidos en los países de la UE-14: Alemania; Austria; Bélgica; Dinamarca; Finlandia; Francia; Reino Unido; Grecia; Irlanda; Italia; Luxemburgo; Países Bajos; Portugal; y Suecia.

Síntesis Metodológica

El cuerpo de estudio del Catálogo de Barrios Vulnerables de 2011 sigue el criterio establecido en los Catálogos anteriores: centrándose en los municipios mayores de 50.000 habitantes y capitales de provincia. Los trabajos del Catálogo de 2011, siguen la misma metodología que los de 1991, 2001, y 2006, con la única particularidad de que sólo identifican las Áreas Estadísticas Vulnerables, sin realizar el análisis urbanístico detallado que permitía identificar a partir de ellas los Barrios Vulnerables. En el Catálogo de 2011 se han delimitado AE-INMG (Área Estadística con concentraciones significativas de población inmigrante) y AEV (Áreas Estadísticas Vulnerables según los 3 Indicadores Básicos de Vulnerabilidad Urbana: IBVU Estudios, IBVU Vivienda o IBVU Paro). Estas delimitaciones son independientes y pueden superponerse para su análisis en el Visor del Catálogo.

En el caso del Indicador de Inmigración (I-INMG), para el desarrollo del estudio de 2011 se ha partido del análisis de la evolución de los Barrios con concentraciones significativas de población inmigrante identificados previamente en el año 2006, viendo primero si seguían o no cumpliendo esta condición en el año 2011. Posteriormente, se han identificado las nuevas Áreas Estadísticas con concentraciones significativas de población inmigrante (AE-INMG) no coincidentes con Barrios identificados en el Catálogo de 2006, incluyendo también las ciudades que no contaban con Barrios de este tipo en el año 2006.

Una vez identificadas las secciones censales que en 2011 superan los umbrales de referencia del Indicador de Inmigración (I-INMG), se procede a agrupar estas secciones en Áreas Estadísticas con concentraciones significativas de población inmigrante (AE-INMG).

La metodología detallada completa puede consultarse en:

https://apps.fomento.gob.es/BarriosVulnerables/static/adjunto/Sintesis_metodologica_general_catalogo_bbvv.pdf

Datos sociodemográficos (Censo 2011)	Sección censal 0827902002		AE-INMG 08279001	
	Valores absolutos	%	Valores absolutos	%
Población total	1.035		13.550	
Población nacida en el extranjero total	445	43,00	3.805	28,08
Población nacida en el extranjero (excepto UE-15)	430	41,55	s.d.	s.d.

	Sección	AE-INMG	Municipio	Comunidad Autónoma	España
INDICADOR DE INMIGRACIÓN (I-INMG)	41,55	s.d.	12,84	13,60	9,99
INDICADORES BÁSICOS DE VULNERABILIDAD URBANA (IBVU) (4)					
IBVU Estudios (5)	22,76	s.d.	12,13	10,02	10,92
IBVU Vivienda (6)	50,98	27,27	19,51	7,60	6,99
IBVU Paro (7)	40,00	s.d.	27,71	25,75	29,64

(4) Además del Indicador de Inmigración (I-INMG) se ofrecen los valores de los 3 Indicadores Básicos de Vulnerabilidad Urbana (IBVU) para poder analizar la situación de cada sección censal y AE-INMG en relación con los valores de referencia de vulnerabilidad para estos 3 indicadores.

(5) IBVU Estudios: Porcentaje de población analfabeta y sin estudios de 16 años o más, sobre el total de población de 16 años o más. Valor de referencia de vulnerabilidad (2011): 16,38%.

(6) IBVU Vivienda: Porcentaje de viviendas familiares (principales, secundarias, vacías) en edificios en estado en estado ruinoso, malo o deficiente, sobre el total de viviendas familiares (principales, secundarias, vacías). Valor de referencia de vulnerabilidad (2011): 17,50 %.

(7) IBVU Paro: Porcentaje de la población de 16 años o más en situación de paro, respecto al total de población activa de 16 años o más. Valor de referencia de vulnerabilidad (2011): 42,33 %.

Definiciones

ÁREA ESTADÍSTICA CON CONCENTRACIONES SIGNIFICATIVAS DE POBLACIÓN INMIGRANTE (AE-INMG)

Agrupación de secciones censales colindantes y de cierta homogeneidad urbanística, de entre 3.500 y 15.000 habitantes en las que el valor de Indicador de Inmigración (I-INMG) del conjunto supera el valor establecido como referencia (20%).

INDICADOR DE INMIGRACIÓN (I-INMG)

Porcentaje de población nacida en países no pertenecientes a la UE-14, respecto a la población total. Se calcula restando al número total de nacidos en el extranjero, los nacidos en los países de la UE-14: Alemania; Austria; Bélgica; Dinamarca; Finlandia; Francia; Reino Unido; Grecia; Irlanda; Italia; Luxemburgo; Países Bajos; Portugal; y Suecia.

Síntesis Metodológica

El cuerpo de estudio del Catálogo de Barrios Vulnerables de 2011 sigue el criterio establecido en los Catálogos anteriores: centrándose en los municipios mayores de 50.000 habitantes y capitales de provincia. Los trabajos del Catálogo de 2011, siguen la misma metodología que los de 1991, 2001, y 2006, con la única particularidad de que sólo identifican las Áreas Estadísticas Vulnerables, sin realizar el análisis urbanístico detallado que permitía identificar a partir de ellas los Barrios Vulnerables. En el Catálogo de 2011 se han delimitado AE-INMG (Área Estadística con concentraciones significativas de población inmigrante) y AEV (Áreas Estadísticas Vulnerables según los 3 Indicadores Básicos de Vulnerabilidad Urbana: IBVU Estudios, IBVU Vivienda o IBVU Paro). Estas delimitaciones son independientes y pueden superponerse para su análisis en el Visor del Catálogo.

En el caso del Indicador de Inmigración (I-INMG), para el desarrollo del estudio de 2011 se ha partido del análisis de la evolución de los Barrios con concentraciones significativas de población inmigrante identificados previamente en el año 2006, viendo primero si seguían o no cumpliendo esta condición en el año 2011. Posteriormente, se han identificado las nuevas Áreas Estadísticas con concentraciones significativas de población inmigrante (AE-INMG) no coincidentes con Barrios identificados en el Catálogo de 2006, incluyendo también las ciudades que no contaban con Barrios de este tipo en el año 2006.

Una vez identificadas las secciones censales que en 2011 superan los umbrales de referencia del Indicador de Inmigración (I-INMG), se procede a agrupar estas secciones en Áreas Estadísticas con concentraciones significativas de población inmigrante (AE-INMG).

La metodología detallada completa puede consultarse en:

https://apps.fomento.gob.es/BarriosVulnerables/static/adjunto/Sintesis_metodologica_general_catalogo_bbvv.pdf

Datos sociodemográficos (Censo 2011)	Sección censal 0827902003		AE-INMG 08279001	
	Valores absolutos	%	Valores absolutos	%
Población total	970		13.550	
Población nacida en el extranjero total	310	31,96	3.805	28,08
Población nacida en el extranjero (excepto UE-15)	290	29,90	s.d.	s.d.

	Sección	AE-INMG	Municipio	Comunidad Autónoma	España
INDICADOR DE INMIGRACIÓN (I-INMG)	29,90	s.d.	12,84	13,60	9,99
INDICADORES BÁSICOS DE VULNERABILIDAD URBANA (IBVU) (4)					
IBVU Estudios (5)	25,97	s.d.	12,13	10,02	10,92
IBVU Vivienda (6)	18,95	27,27	19,51	7,60	6,99
IBVU Paro (7)	s.d.	s.d.	27,71	25,75	29,64

(4) Además del Indicador de Inmigración (I-INMG) se ofrecen los valores de los 3 Indicadores Básicos de Vulnerabilidad Urbana (IBVU) para poder analizar la situación de cada sección censal y AE-INMG en relación con los valores de referencia de vulnerabilidad para estos 3 indicadores.

(5) IBVU Estudios: Porcentaje de población analfabeta y sin estudios de 16 años o más, sobre el total de población de 16 años o más. Valor de referencia de vulnerabilidad (2011): 16,38%.

(6) IBVU Vivienda: Porcentaje de viviendas familiares (principales, secundarias, vacías) en edificios en estado en estado ruinoso, malo o deficiente, sobre el total de viviendas familiares (principales, secundarias, vacías). Valor de referencia de vulnerabilidad (2011): 17,50 %.

(7) IBVU Paro: Porcentaje de la población de 16 años o más en situación de paro, respecto al total de población activa de 16 años o más. Valor de referencia de vulnerabilidad (2011): 42,33 %.

Definiciones

ÁREA ESTADÍSTICA CON CONCENTRACIONES SIGNIFICATIVAS DE POBLACIÓN INMIGRANTE (AE-INMG)

Agrupación de secciones censales colindantes y de cierta homogeneidad urbanística, de entre 3.500 y 15.000 habitantes en las que el valor de Indicador de Inmigración (I-INMG) del conjunto supera el valor establecido como referencia (20%).

INDICADOR DE INMIGRACIÓN (I-INMG)

Porcentaje de población nacida en países no pertenecientes a la UE-14, respecto a la población total. Se calcula restando al número total de nacidos en el extranjero, los nacidos en los países de la UE-14: Alemania; Austria; Bélgica; Dinamarca; Finlandia; Francia; Reino Unido; Grecia; Irlanda; Italia; Luxemburgo; Países Bajos; Portugal; y Suecia.

Síntesis Metodológica

El cuerpo de estudio del Catálogo de Barrios Vulnerables de 2011 sigue el criterio establecido en los Catálogos anteriores: centrándose en los municipios mayores de 50.000 habitantes y capitales de provincia. Los trabajos del Catálogo de 2011, siguen la misma metodología que los de 1991, 2001, y 2006, con la única particularidad de que sólo identifican las Áreas Estadísticas Vulnerables, sin realizar el análisis urbanístico detallado que permitía identificar a partir de ellas los Barrios Vulnerables. En el Catálogo de 2011 se han delimitado AE-INMG (Área Estadística con concentraciones significativas de población inmigrante) y AEV (Áreas Estadísticas Vulnerables según los 3 Indicadores Básicos de Vulnerabilidad Urbana: IBVU Estudios, IBVU Vivienda o IBVU Paro). Estas delimitaciones son independientes y pueden superponerse para su análisis en el Visor del Catálogo.

En el caso del Indicador de Inmigración (I-INMG), para el desarrollo del estudio de 2011 se ha partido del análisis de la evolución de los Barrios con concentraciones significativas de población inmigrante identificados previamente en el año 2006, viendo primero si seguían o no cumpliendo esta condición en el año 2011. Posteriormente, se han identificado las nuevas Áreas Estadísticas con concentraciones significativas de población inmigrante (AE-INMG) no coincidentes con Barrios identificados en el Catálogo de 2006, incluyendo también las ciudades que no contaban con Barrios de este tipo en el año 2006.

Una vez identificadas las secciones censales que en 2011 superan los umbrales de referencia del Indicador de Inmigración (I-INMG), se procede a agrupar estas secciones en Áreas Estadísticas con concentraciones significativas de población inmigrante (AE-INMG).

La metodología detallada completa puede consultarse en:

https://apps.fomento.gob.es/BarriosVulnerables/static/adjunto/Sintesis_metodologica_general_catalogo_bbvv.pdf

Datos sociodemográficos (Censo 2011)	Sección censal 0827902004		AE-INMG 08279001	
	Valores absolutos	%	Valores absolutos	%
Población total	2.005		13.550	
Población nacida en el extranjero total	935	46,63	3.805	28,08
Población nacida en el extranjero (excepto UE-15)	935	46,63	s.d.	s.d.

	Sección	AE-INMG	Municipio	Comunidad Autónoma	España
INDICADOR DE INMIGRACIÓN (I-INMG)	46,63	s.d.	12,84	13,60	9,99
INDICADORES BÁSICOS DE VULNERABILIDAD URBANA (IBVU) (4)					
IBVU Estudios (5)	24,72	s.d.	12,13	10,02	10,92
IBVU Vivienda (6)	34,40	27,27	19,51	7,60	6,99
IBVU Paro (7)	s.d.	s.d.	27,71	25,75	29,64

(4) Además del Indicador de Inmigración (I-INMG) se ofrecen los valores de los 3 Indicadores Básicos de Vulnerabilidad Urbana (IBVU) para poder analizar la situación de cada sección censal y AE-INMG en relación con los valores de referencia de vulnerabilidad para estos 3 indicadores.

(5) IBVU Estudios: Porcentaje de población analfabeta y sin estudios de 16 años o más, sobre el total de población de 16 años o más. Valor de referencia de vulnerabilidad (2011): 16,38%.

(6) IBVU Vivienda: Porcentaje de viviendas familiares (principales, secundarias, vacías) en edificios en estado en estado ruinoso, malo o deficiente, sobre el total de viviendas familiares (principales, secundarias, vacías). Valor de referencia de vulnerabilidad (2011): 17,50 %.

(7) IBVU Paro: Porcentaje de la población de 16 años o más en situación de paro, respecto al total de población activa de 16 años o más. Valor de referencia de vulnerabilidad (2011): 42,33 %.

Definiciones

ÁREA ESTADÍSTICA CON CONCENTRACIONES SIGNIFICATIVAS DE POBLACIÓN INMIGRANTE (AE-INMG)

Agrupación de secciones censales colindantes y de cierta homogeneidad urbanística, de entre 3.500 y 15.000 habitantes en las que el valor de Indicador de Inmigración (I-INMG) del conjunto supera el valor establecido como referencia (20%).

INDICADOR DE INMIGRACIÓN (I-INMG)

Porcentaje de población nacida en países no pertenecientes a la UE-14, respecto a la población total. Se calcula restando al número total de nacidos en el extranjero, los nacidos en los países de la UE-14: Alemania; Austria; Bélgica; Dinamarca; Finlandia; Francia; Reino Unido; Grecia; Irlanda; Italia; Luxemburgo; Países Bajos; Portugal; y Suecia.

Síntesis Metodológica

El cuerpo de estudio del Catálogo de Barrios Vulnerables de 2011 sigue el criterio establecido en los Catálogos anteriores: centrándose en los municipios mayores de 50.000 habitantes y capitales de provincia. Los trabajos del Catálogo de 2011, siguen la misma metodología que los de 1991, 2001, y 2006, con la única particularidad de que sólo identifican las Áreas Estadísticas Vulnerables, sin realizar el análisis urbanístico detallado que permitía identificar a partir de ellas los Barrios Vulnerables. En el Catálogo de 2011 se han delimitado AE-INMG (Área Estadística con concentraciones significativas de población inmigrante) y AEV (Áreas Estadísticas Vulnerables según los 3 Indicadores Básicos de Vulnerabilidad Urbana: IBVU Estudios, IBVU Vivienda o IBVU Paro). Estas delimitaciones son independientes y pueden superponerse para su análisis en el Visor del Catálogo.

En el caso del Indicador de Inmigración (I-INMG), para el desarrollo del estudio de 2011 se ha partido del análisis de la evolución de los Barrios con concentraciones significativas de población inmigrante identificados previamente en el año 2006, viendo primero si seguían o no cumpliendo esta condición en el año 2011. Posteriormente, se han identificado las nuevas Áreas Estadísticas con concentraciones significativas de población inmigrante (AE-INMG) no coincidentes con Barrios identificados en el Catálogo de 2006, incluyendo también las ciudades que no contaban con Barrios de este tipo en el año 2006.

Una vez identificadas las secciones censales que en 2011 superan los umbrales de referencia del Indicador de Inmigración (I-INMG), se procede a agrupar estas secciones en Áreas Estadísticas con concentraciones significativas de población inmigrante (AE-INMG).

La metodología detallada completa puede consultarse en:

https://apps.fomento.gob.es/BarriosVulnerables/static/adjunto/Sintesis_metodologica_general_catalogo_bbvv.pdf

Datos sociodemográficos (Censo 2011)	Sección censal 0827902005		AE-INMG 08279001	
	Valores absolutos	%	Valores absolutos	%
Población total	1.160		13.550	
Población nacida en el extranjero total	150	12,93	3.805	28,08
Población nacida en el extranjero (excepto UE-15)	155	13,36	s.d.	s.d.

	Sección	AE-INMG	Municipio	Comunidad Autónoma	España
INDICADOR DE INMIGRACIÓN (I-INMG)	13,36	s.d.	12,84	13,60	9,99
INDICADORES BÁSICOS DE VULNERABILIDAD URBANA (IBVU) (4)					
IBVU Estudios (5)	22,51	s.d.	12,13	10,02	10,92
IBVU Vivienda (6)	48,60	27,27	19,51	7,60	6,99
IBVU Paro (7)	33,00	s.d.	27,71	25,75	29,64

(4) Además del Indicador de Inmigración (I-INMG) se ofrecen los valores de los 3 Indicadores Básicos de Vulnerabilidad Urbana (IBVU) para poder analizar la situación de cada sección censal y AE-INMG en relación con los valores de referencia de vulnerabilidad para estos 3 indicadores.

(5) IBVU Estudios: Porcentaje de población analfabeta y sin estudios de 16 años o más, sobre el total de población de 16 años o más. Valor de referencia de vulnerabilidad (2011): 16,38%.

(6) IBVU Vivienda: Porcentaje de viviendas familiares (principales, secundarias, vacías) en edificios en estado en estado ruinoso, malo o deficiente, sobre el total de viviendas familiares (principales, secundarias, vacías). Valor de referencia de vulnerabilidad (2011): 17,50 %.

(7) IBVU Paro: Porcentaje de la población de 16 años o más en situación de paro, respecto al total de población activa de 16 años o más. Valor de referencia de vulnerabilidad (2011): 42,33 %.

Definiciones

ÁREA ESTADÍSTICA CON CONCENTRACIONES SIGNIFICATIVAS DE POBLACIÓN INMIGRANTE (AE-INMG)

Agrupación de secciones censales colindantes y de cierta homogeneidad urbanística, de entre 3.500 y 15.000 habitantes en las que el valor de Indicador de Inmigración (I-INMG) del conjunto supera el valor establecido como referencia (20%).

INDICADOR DE INMIGRACIÓN (I-INMG)

Porcentaje de población nacida en países no pertenecientes a la UE-14, respecto a la población total. Se calcula restando al número total de nacidos en el extranjero, los nacidos en los países de la UE-14: Alemania; Austria; Bélgica; Dinamarca; Finlandia; Francia; Reino Unido; Grecia; Irlanda; Italia; Luxemburgo; Países Bajos; Portugal; y Suecia.

Síntesis Metodológica

El cuerpo de estudio del Catálogo de Barrios Vulnerables de 2011 sigue el criterio establecido en los Catálogos anteriores: centrándose en los municipios mayores de 50.000 habitantes y capitales de provincia. Los trabajos del Catálogo de 2011, siguen la misma metodología que los de 1991, 2001, y 2006, con la única particularidad de que sólo identifican las Áreas Estadísticas Vulnerables, sin realizar el análisis urbanístico detallado que permitía identificar a partir de ellas los Barrios Vulnerables. En el Catálogo de 2011 se han delimitado AE-INMG (Área Estadística con concentraciones significativas de población inmigrante) y AEV (Áreas Estadísticas Vulnerables según los 3 Indicadores Básicos de Vulnerabilidad Urbana: IBVU Estudios, IBVU Vivienda o IBVU Paro). Estas delimitaciones son independientes y pueden superponerse para su análisis en el Visor del Catálogo.

En el caso del Indicador de Inmigración (I-INMG), para el desarrollo del estudio de 2011 se ha partido del análisis de la evolución de los Barrios con concentraciones significativas de población inmigrante identificados previamente en el año 2006, viendo primero si seguían o no cumpliendo esta condición en el año 2011. Posteriormente, se han identificado las nuevas Áreas Estadísticas con concentraciones significativas de población inmigrante (AE-INMG) no coincidentes con Barrios identificados en el Catálogo de 2006, incluyendo también las ciudades que no contaban con Barrios de este tipo en el año 2006.

Una vez identificadas las secciones censales que en 2011 superan los umbrales de referencia del Indicador de Inmigración (I-INMG), se procede a agrupar estas secciones en Áreas Estadísticas con concentraciones significativas de población inmigrante (AE-INMG).

La metodología detallada completa puede consultarse en:

https://apps.fomento.gob.es/BarriosVulnerables/static/adjunto/Sintesis_metodologica_general_catalogo_bbvv.pdf

Datos sociodemográficos (Censo 2011)	Sección censal 0827902006 Valores absolutos	Sección censal 0827902006 %	AE-INMG 08279001 Valores absolutos	AE-INMG 08279001 %
Población total	695		13.550	
Población nacida en el extranjero total	130	18,71	3.805	28,08
Población nacida en el extranjero (excepto UE-15)	0	0,00	s.d.	s.d.

	Sección	AE-INMG	Municipio	Comunidad Autónoma	España
INDICADOR DE INMIGRACIÓN (I-INMG)	0,00	s.d.	12,84	13,60	9,99
INDICADORES BÁSICOS DE VULNERABILIDAD URBANA (IBVU) (4)					
IBVU Estudios (5)	13,71	s.d.	12,13	10,02	10,92
IBVU Vivienda (6)	0,00	27,27	19,51	7,60	6,99
IBVU Paro (7)	32,53	s.d.	27,71	25,75	29,64

(4) Además del Indicador de Inmigración (I-INMG) se ofrecen los valores de los 3 Indicadores Básicos de Vulnerabilidad Urbana (IBVU) para poder analizar la situación de cada sección censal y AE-INMG en relación con los valores de referencia de vulnerabilidad para estos 3 indicadores.

(5) IBVU Estudios: Porcentaje de población analfabeta y sin estudios de 16 años o más, sobre el total de población de 16 años o más. Valor de referencia de vulnerabilidad (2011): 16,38%.

(6) IBVU Vivienda: Porcentaje de viviendas familiares (principales, secundarias, vacías) en edificios en estado en estado ruinoso, malo o deficiente, sobre el total de viviendas familiares (principales, secundarias, vacías). Valor de referencia de vulnerabilidad (2011): 17,50 %.

(7) IBVU Paro: Porcentaje de la población de 16 años o más en situación de paro, respecto al total de población activa de 16 años o más. Valor de referencia de vulnerabilidad (2011): 42,33 %.

Definiciones

ÁREA ESTADÍSTICA CON CONCENTRACIONES SIGNIFICATIVAS DE POBLACIÓN INMIGRANTE (AE-INMG)

Agrupación de secciones censales colindantes y de cierta homogeneidad urbanística, de entre 3.500 y 15.000 habitantes en las que el valor de Indicador de Inmigración (I-INMG) del conjunto supera el valor establecido como referencia (20%).

INDICADOR DE INMIGRACIÓN (I-INMG)

Porcentaje de población nacida en países no pertenecientes a la UE-14, respecto a la población total. Se calcula restando al número total de nacidos en el extranjero, los nacidos en los países de la UE-14: Alemania; Austria; Bélgica; Dinamarca; Finlandia; Francia; Reino Unido; Grecia; Irlanda; Italia; Luxemburgo; Países Bajos; Portugal; y Suecia.

Síntesis Metodológica

El cuerpo de estudio del Catálogo de Barrios Vulnerables de 2011 sigue el criterio establecido en los Catálogos anteriores: centrándose en los municipios mayores de 50.000 habitantes y capitales de provincia. Los trabajos del Catálogo de 2011, siguen la misma metodología que los de 1991, 2001, y 2006, con la única particularidad de que sólo identifican las Áreas Estadísticas Vulnerables, sin realizar el análisis urbanístico detallado que permitía identificar a partir de ellas los Barrios Vulnerables. En el Catálogo de 2011 se han delimitado AE-INMG (Área Estadística con concentraciones significativas de población inmigrante) y AEV (Áreas Estadísticas Vulnerables según los 3 Indicadores Básicos de Vulnerabilidad Urbana: IBVU Estudios, IBVU Vivienda o IBVU Paro). Estas delimitaciones son independientes y pueden superponerse para su análisis en el Visor del Catálogo.

En el caso del Indicador de Inmigración (I-INMG), para el desarrollo del estudio de 2011 se ha partido del análisis de la evolución de los Barrios con concentraciones significativas de población inmigrante identificados previamente en el año 2006, viendo primero si seguían o no cumpliendo esta condición en el año 2011. Posteriormente, se han identificado las nuevas Áreas Estadísticas con concentraciones significativas de población inmigrante (AE-INMG) no coincidentes con Barrios identificados en el Catálogo de 2006, incluyendo también las ciudades que no contaban con Barrios de este tipo en el año 2006.

Una vez identificadas las secciones censales que en 2011 superan los umbrales de referencia del Indicador de Inmigración (I-INMG), se procede a agrupar estas secciones en Áreas Estadísticas con concentraciones significativas de población inmigrante (AE-INMG).

La metodología detallada completa puede consultarse en:

https://apps.fomento.gob.es/BarriosVulnerables/static/adjunto/Sintesis_metodologica_general_catalogo_bbvv.pdf

Datos sociodemográficos (Censo 2011)	Sección censal 0827902007 Valores absolutos	Sección censal 0827902007 %	AE-INMG 08279001 Valores absolutos	AE-INMG 08279001 %
Población total	375		13.550	
Población nacida en el extranjero total	40	10,67	3.805	28,08
Población nacida en el extranjero (excepto UE-15)	0	0,00	s.d.	s.d.

	Sección	AE-INMG	Municipio	Comunidad Autónoma	España
INDICADOR DE INMIGRACIÓN (I-INMG)	0,00	s.d.	12,84	13,60	9,99
INDICADORES BÁSICOS DE VULNERABILIDAD URBANA (IBVU) (4)					
IBVU Estudios (5)	s.d.	s.d.	12,13	10,02	10,92
IBVU Vivienda (6)	6,90	27,27	19,51	7,60	6,99
IBVU Paro (7)	s.d.	s.d.	27,71	25,75	29,64

(4) Además del Indicador de Inmigración (I-INMG) se ofrecen los valores de los 3 Indicadores Básicos de Vulnerabilidad Urbana (IBVU) para poder analizar la situación de cada sección censal y AE-INMG en relación con los valores de referencia de vulnerabilidad para estos 3 indicadores.

(5) IBVU Estudios: Porcentaje de población analfabeta y sin estudios de 16 años o más, sobre el total de población de 16 años o más. Valor de referencia de vulnerabilidad (2011): 16,38%.

(6) IBVU Vivienda: Porcentaje de viviendas familiares (principales, secundarias, vacías) en edificios en estado en estado ruinoso, malo o deficiente, sobre el total de viviendas familiares (principales, secundarias, vacías). Valor de referencia de vulnerabilidad (2011): 17,50 %.

(7) IBVU Paro: Porcentaje de la población de 16 años o más en situación de paro, respecto al total de población activa de 16 años o más. Valor de referencia de vulnerabilidad (2011): 42,33 %.

Definiciones

ÁREA ESTADÍSTICA CON CONCENTRACIONES SIGNIFICATIVAS DE POBLACIÓN INMIGRANTE (AE-INMG)

Agrupación de secciones censales colindantes y de cierta homogeneidad urbanística, de entre 3.500 y 15.000 habitantes en las que el valor de Indicador de Inmigración (I-INMG) del conjunto supera el valor establecido como referencia (20%).

INDICADOR DE INMIGRACIÓN (I-INMG)

Porcentaje de población nacida en países no pertenecientes a la UE-14, respecto a la población total. Se calcula restando al número total de nacidos en el extranjero, los nacidos en los países de la UE-14: Alemania; Austria; Bélgica; Dinamarca; Finlandia; Francia; Reino Unido; Grecia; Irlanda; Italia; Luxemburgo; Países Bajos; Portugal; y Suecia.

Síntesis Metodológica

El cuerpo de estudio del Catálogo de Barrios Vulnerables de 2011 sigue el criterio establecido en los Catálogos anteriores: centrándose en los municipios mayores de 50.000 habitantes y capitales de provincia. Los trabajos del Catálogo de 2011, siguen la misma metodología que los de 1991, 2001, y 2006, con la única particularidad de que sólo identifican las Áreas Estadísticas Vulnerables, sin realizar el análisis urbanístico detallado que permitía identificar a partir de ellas los Barrios Vulnerables. En el Catálogo de 2011 se han delimitado AE-INMG (Área Estadística con concentraciones significativas de población inmigrante) y AEV (Áreas Estadísticas Vulnerables según los 3 Indicadores Básicos de Vulnerabilidad Urbana: IBVU Estudios, IBVU Vivienda o IBVU Paro). Estas delimitaciones son independientes y pueden superponerse para su análisis en el Visor del Catálogo.

En el caso del Indicador de Inmigración (I-INMG), para el desarrollo del estudio de 2011 se ha partido del análisis de la evolución de los Barrios con concentraciones significativas de población inmigrante identificados previamente en el año 2006, viendo primero si seguían o no cumpliendo esta condición en el año 2011. Posteriormente, se han identificado las nuevas Áreas Estadísticas con concentraciones significativas de población inmigrante (AE-INMG) no coincidentes con Barrios identificados en el Catálogo de 2006, incluyendo también las ciudades que no contaban con Barrios de este tipo en el año 2006.

Una vez identificadas las secciones censales que en 2011 superan los umbrales de referencia del Indicador de Inmigración (I-INMG), se procede a agrupar estas secciones en Áreas Estadísticas con concentraciones significativas de población inmigrante (AE-INMG).

La metodología detallada completa puede consultarse en:

https://apps.fomento.gob.es/BarriosVulnerables/static/adjunto/Sintesis_metodologica_general_catalogo_bbvv.pdf

Datos sociodemográficos (Censo 2011)	Sección censal 0827902008		AE-INMG 08279001	
	Valores absolutos	%	Valores absolutos	%
Población total	1.005		13.550	
Población nacida en el extranjero total	90	8,96	3.805	28,08
Población nacida en el extranjero (excepto UE-15)	0	0,00	s.d.	s.d.

	Sección	AE-INMG	Municipio	Comunidad Autónoma	España
INDICADOR DE INMIGRACIÓN (I-INMG)	0,00	s.d.	12,84	13,60	9,99
INDICADORES BÁSICOS DE VULNERABILIDAD URBANA (IBVU) (4)					
IBVU Estudios (5)	9,68	s.d.	12,13	10,02	10,92
IBVU Vivienda (6)	20,43	27,27	19,51	7,60	6,99
IBVU Paro (7)	12,50	s.d.	27,71	25,75	29,64

(4) Además del Indicador de Inmigración (I-INMG) se ofrecen los valores de los 3 Indicadores Básicos de Vulnerabilidad Urbana (IBVU) para poder analizar la situación de cada sección censal y AE-INMG en relación con los valores de referencia de vulnerabilidad para estos 3 indicadores.

(5) IBVU Estudios: Porcentaje de población analfabeta y sin estudios de 16 años o más, sobre el total de población de 16 años o más. Valor de referencia de vulnerabilidad (2011): 16,38%.

(6) IBVU Vivienda: Porcentaje de viviendas familiares (principales, secundarias, vacías) en edificios en estado en estado ruinoso, malo o deficiente, sobre el total de viviendas familiares (principales, secundarias, vacías). Valor de referencia de vulnerabilidad (2011): 17,50 %.

(7) IBVU Paro: Porcentaje de la población de 16 años o más en situación de paro, respecto al total de población activa de 16 años o más. Valor de referencia de vulnerabilidad (2011): 42,33 %.

Definiciones

ÁREA ESTADÍSTICA CON CONCENTRACIONES SIGNIFICATIVAS DE POBLACIÓN INMIGRANTE (AE-INMG)

Agrupación de secciones censales colindantes y de cierta homogeneidad urbanística, de entre 3.500 y 15.000 habitantes en las que el valor de Indicador de Inmigración (I-INMG) del conjunto supera el valor establecido como referencia (20%).

INDICADOR DE INMIGRACIÓN (I-INMG)

Porcentaje de población nacida en países no pertenecientes a la UE-14, respecto a la población total. Se calcula restando al número total de nacidos en el extranjero, los nacidos en los países de la UE-14: Alemania; Austria; Bélgica; Dinamarca; Finlandia; Francia; Reino Unido; Grecia; Irlanda; Italia; Luxemburgo; Países Bajos; Portugal; y Suecia.

Síntesis Metodológica

El cuerpo de estudio del Catálogo de Barrios Vulnerables de 2011 sigue el criterio establecido en los Catálogos anteriores: centrándose en los municipios mayores de 50.000 habitantes y capitales de provincia. Los trabajos del Catálogo de 2011, siguen la misma metodología que los de 1991, 2001, y 2006, con la única particularidad de que sólo identifican las Áreas Estadísticas Vulnerables, sin realizar el análisis urbanístico detallado que permitía identificar a partir de ellas los Barrios Vulnerables. En el Catálogo de 2011 se han delimitado AE-INMG (Área Estadística con concentraciones significativas de población inmigrante) y AEV (Áreas Estadísticas Vulnerables según los 3 Indicadores Básicos de Vulnerabilidad Urbana: IBVU Estudios, IBVU Vivienda o IBVU Paro). Estas delimitaciones son independientes y pueden superponerse para su análisis en el Visor del Catálogo.

En el caso del Indicador de Inmigración (I-INMG), para el desarrollo del estudio de 2011 se ha partido del análisis de la evolución de los Barrios con concentraciones significativas de población inmigrante identificados previamente en el año 2006, viendo primero si seguían o no cumpliendo esta condición en el año 2011. Posteriormente, se han identificado las nuevas Áreas Estadísticas con concentraciones significativas de población inmigrante (AE-INMG) no coincidentes con Barrios identificados en el Catálogo de 2006, incluyendo también las ciudades que no contaban con Barrios de este tipo en el año 2006.

Una vez identificadas las secciones censales que en 2011 superan los umbrales de referencia del Indicador de Inmigración (I-INMG), se procede a agrupar estas secciones en Áreas Estadísticas con concentraciones significativas de población inmigrante (AE-INMG).

La metodología detallada completa puede consultarse en:

https://apps.fomento.gob.es/BarriosVulnerables/static/adjunto/Sintesis_metodologica_general_catalogo_bbvv.pdf

Datos sociodemográficos (Censo 2011)	Sección censal 0827902009 Valores absolutos	Sección censal 0827902009 %	AE-INMG 08279001 Valores absolutos	AE-INMG 08279001 %
Población total	745		13.550	
Población nacida en el extranjero total	140	18,79	3.805	28,08
Población nacida en el extranjero (excepto UE-15)	0	0,00	s.d.	s.d.

	Sección	AE-INMG	Municipio	Comunidad Autónoma	España
INDICADOR DE INMIGRACIÓN (I-INMG)	0,00	s.d.	12,84	13,60	9,99
INDICADORES BÁSICOS DE VULNERABILIDAD URBANA (IBVU) (4)					
IBVU Estudios (5)	12,40	s.d.	12,13	10,02	10,92
IBVU Vivienda (6)	4,00	27,27	19,51	7,60	6,99
IBVU Paro (7)	s.d.	s.d.	27,71	25,75	29,64

(4) Además del Indicador de Inmigración (I-INMG) se ofrecen los valores de los 3 Indicadores Básicos de Vulnerabilidad Urbana (IBVU) para poder analizar la situación de cada sección censal y AE-INMG en relación con los valores de referencia de vulnerabilidad para estos 3 indicadores.

(5) IBVU Estudios: Porcentaje de población analfabeta y sin estudios de 16 años o más, sobre el total de población de 16 años o más. Valor de referencia de vulnerabilidad (2011): 16,38%.

(6) IBVU Vivienda: Porcentaje de viviendas familiares (principales, secundarias, vacías) en edificios en estado en estado ruinoso, malo o deficiente, sobre el total de viviendas familiares (principales, secundarias, vacías). Valor de referencia de vulnerabilidad (2011): 17,50 %.

(7) IBVU Paro: Porcentaje de la población de 16 años o más en situación de paro, respecto al total de población activa de 16 años o más. Valor de referencia de vulnerabilidad (2011): 42,33 %.

Definiciones

ÁREA ESTADÍSTICA CON CONCENTRACIONES SIGNIFICATIVAS DE POBLACIÓN INMIGRANTE (AE-INMG)

Agrupación de secciones censales colindantes y de cierta homogeneidad urbanística, de entre 3.500 y 15.000 habitantes en las que el valor de Indicador de Inmigración (I-INMG) del conjunto supera el valor establecido como referencia (20%).

INDICADOR DE INMIGRACIÓN (I-INMG)

Porcentaje de población nacida en países no pertenecientes a la UE-14, respecto a la población total. Se calcula restando al número total de nacidos en el extranjero, los nacidos en los países de la UE-14: Alemania; Austria; Bélgica; Dinamarca; Finlandia; Francia; Reino Unido; Grecia; Irlanda; Italia; Luxemburgo; Países Bajos; Portugal; y Suecia.

Síntesis Metodológica

El cuerpo de estudio del Catálogo de Barrios Vulnerables de 2011 sigue el criterio establecido en los Catálogos anteriores: centrándose en los municipios mayores de 50.000 habitantes y capitales de provincia. Los trabajos del Catálogo de 2011, siguen la misma metodología que los de 1991, 2001, y 2006, con la única particularidad de que sólo identifican las Áreas Estadísticas Vulnerables, sin realizar el análisis urbanístico detallado que permitía identificar a partir de ellas los Barrios Vulnerables. En el Catálogo de 2011 se han delimitado AE-INMG (Área Estadística con concentraciones significativas de población inmigrante) y AEV (Áreas Estadísticas Vulnerables según los 3 Indicadores Básicos de Vulnerabilidad Urbana: IBVU Estudios, IBVU Vivienda o IBVU Paro). Estas delimitaciones son independientes y pueden superponerse para su análisis en el Visor del Catálogo.

En el caso del Indicador de Inmigración (I-INMG), para el desarrollo del estudio de 2011 se ha partido del análisis de la evolución de los Barrios con concentraciones significativas de población inmigrante identificados previamente en el año 2006, viendo primero si seguían o no cumpliendo esta condición en el año 2011. Posteriormente, se han identificado las nuevas Áreas Estadísticas con concentraciones significativas de población inmigrante (AE-INMG) no coincidentes con Barrios identificados en el Catálogo de 2006, incluyendo también las ciudades que no contaban con Barrios de este tipo en el año 2006.

Una vez identificadas las secciones censales que en 2011 superan los umbrales de referencia del Indicador de Inmigración (I-INMG), se procede a agrupar estas secciones en Áreas Estadísticas con concentraciones significativas de población inmigrante (AE-INMG).

La metodología detallada completa puede consultarse en:

https://apps.fomento.gob.es/BarriosVulnerables/static/adjunto/Sintesis_metodologica_general_catalogo_bbvv.pdf

Datos sociodemográficos (Censo 2011)	Sección censal 0827902010		AE-INMG 08279001	
	Valores absolutos	%	Valores absolutos	%
Población total	970		13.550	
Población nacida en el extranjero total	260	26,80	3.805	28,08
Población nacida en el extranjero (excepto UE-15)	260	26,80	s.d.	s.d.

	Sección	AE-INMG	Municipio	Comunidad Autónoma	España
INDICADOR DE INMIGRACIÓN (I-INMG)	26,80	s.d.	12,84	13,60	9,99
INDICADORES BÁSICOS DE VULNERABILIDAD URBANA (IBVU) (4)					
IBVU Estudios (5)	17,24	s.d.	12,13	10,02	10,92
IBVU Vivienda (6)	15,07	27,27	19,51	7,60	6,99
IBVU Paro (7)	20,75	s.d.	27,71	25,75	29,64

(4) Además del Indicador de Inmigración (I-INMG) se ofrecen los valores de los 3 Indicadores Básicos de Vulnerabilidad Urbana (IBVU) para poder analizar la situación de cada sección censal y AE-INMG en relación con los valores de referencia de vulnerabilidad para estos 3 indicadores.

(5) IBVU Estudios: Porcentaje de población analfabeta y sin estudios de 16 años o más, sobre el total de población de 16 años o más. Valor de referencia de vulnerabilidad (2011): 16,38%.

(6) IBVU Vivienda: Porcentaje de viviendas familiares (principales, secundarias, vacías) en edificios en estado en estado ruinoso, malo o deficiente, sobre el total de viviendas familiares (principales, secundarias, vacías). Valor de referencia de vulnerabilidad (2011): 17,50 %.

(7) IBVU Paro: Porcentaje de la población de 16 años o más en situación de paro, respecto al total de población activa de 16 años o más. Valor de referencia de vulnerabilidad (2011): 42,33 %.

Definiciones

ÁREA ESTADÍSTICA CON CONCENTRACIONES SIGNIFICATIVAS DE POBLACIÓN INMIGRANTE (AE-INMG)

Agrupación de secciones censales colindantes y de cierta homogeneidad urbanística, de entre 3.500 y 15.000 habitantes en las que el valor de Indicador de Inmigración (I-INMG) del conjunto supera el valor establecido como referencia (20%).

INDICADOR DE INMIGRACIÓN (I-INMG)

Porcentaje de población nacida en países no pertenecientes a la UE-14, respecto a la población total. Se calcula restando al número total de nacidos en el extranjero, los nacidos en los países de la UE-14: Alemania; Austria; Bélgica; Dinamarca; Finlandia; Francia; Reino Unido; Grecia; Irlanda; Italia; Luxemburgo; Países Bajos; Portugal; y Suecia.

Síntesis Metodológica

El cuerpo de estudio del Catálogo de Barrios Vulnerables de 2011 sigue el criterio establecido en los Catálogos anteriores: centrándose en los municipios mayores de 50.000 habitantes y capitales de provincia. Los trabajos del Catálogo de 2011, siguen la misma metodología que los de 1991, 2001, y 2006, con la única particularidad de que sólo identifican las Áreas Estadísticas Vulnerables, sin realizar el análisis urbanístico detallado que permitía identificar a partir de ellas los Barrios Vulnerables. En el Catálogo de 2011 se han delimitado AE-INMG (Área Estadística con concentraciones significativas de población inmigrante) y AEV (Áreas Estadísticas Vulnerables según los 3 Indicadores Básicos de Vulnerabilidad Urbana: IBVU Estudios, IBVU Vivienda o IBVU Paro). Estas delimitaciones son independientes y pueden superponerse para su análisis en el Visor del Catálogo.

En el caso del Indicador de Inmigración (I-INMG), para el desarrollo del estudio de 2011 se ha partido del análisis de la evolución de los Barrios con concentraciones significativas de población inmigrante identificados previamente en el año 2006, viendo primero si seguían o no cumpliendo esta condición en el año 2011. Posteriormente, se han identificado las nuevas Áreas Estadísticas con concentraciones significativas de población inmigrante (AE-INMG) no coincidentes con Barrios identificados en el Catálogo de 2006, incluyendo también las ciudades que no contaban con Barrios de este tipo en el año 2006.

Una vez identificadas las secciones censales que en 2011 superan los umbrales de referencia del Indicador de Inmigración (I-INMG), se procede a agrupar estas secciones en Áreas Estadísticas con concentraciones significativas de población inmigrante (AE-INMG).

La metodología detallada completa puede consultarse en:

https://apps.fomento.gob.es/BarriosVulnerables/static/adjunto/Sintesis_metodologica_general_catalogo_bbvv.pdf

Datos sociodemográficos (Censo 2011)	Sección censal 0827902011 Valores absolutos	%	AE-INMG 08279001 Valores absolutos	%
Población total	825		13.550	
Población nacida en el extranjero total	190	23,03	3.805	28,08
Población nacida en el extranjero (excepto UE-15)	190	23,03	s.d.	s.d.

	Sección	AE-INMG	Municipio	Comunidad Autónoma	España
INDICADOR DE INMIGRACIÓN (I-INMG)	23,03	s.d.	12,84	13,60	9,99
INDICADORES BÁSICOS DE VULNERABILIDAD URBANA (IBVU) (4)					
IBVU Estudios (5)	13,38	s.d.	12,13	10,02	10,92
IBVU Vivienda (6)	0,00	27,27	19,51	7,60	6,99
IBVU Paro (7)	39,29	s.d.	27,71	25,75	29,64

(4) Además del Indicador de Inmigración (I-INMG) se ofrecen los valores de los 3 Indicadores Básicos de Vulnerabilidad Urbana (IBVU) para poder analizar la situación de cada sección censal y AE-INMG en relación con los valores de referencia de vulnerabilidad para estos 3 indicadores.

(5) IBVU Estudios: Porcentaje de población analfabeta y sin estudios de 16 años o más, sobre el total de población de 16 años o más. Valor de referencia de vulnerabilidad (2011): 16,38%.

(6) IBVU Vivienda: Porcentaje de viviendas familiares (principales, secundarias, vacías) en edificios en estado en estado ruinoso, malo o deficiente, sobre el total de viviendas familiares (principales, secundarias, vacías). Valor de referencia de vulnerabilidad (2011): 17,50 %.

(7) IBVU Paro: Porcentaje de la población de 16 años o más en situación de paro, respecto al total de población activa de 16 años o más. Valor de referencia de vulnerabilidad (2011): 42,33 %.

Definiciones

ÁREA ESTADÍSTICA CON CONCENTRACIONES SIGNIFICATIVAS DE POBLACIÓN INMIGRANTE (AE-INMG)

Agrupación de secciones censales colindantes y de cierta homogeneidad urbanística, de entre 3.500 y 15.000 habitantes en las que el valor de Indicador de Inmigración (I-INMG) del conjunto supera el valor establecido como referencia (20%).

INDICADOR DE INMIGRACIÓN (I-INMG)

Porcentaje de población nacida en países no pertenecientes a la UE-14, respecto a la población total. Se calcula restando al número total de nacidos en el extranjero, los nacidos en los países de la UE-14: Alemania; Austria; Bélgica; Dinamarca; Finlandia; Francia; Reino Unido; Grecia; Irlanda; Italia; Luxemburgo; Países Bajos; Portugal; y Suecia.

Síntesis Metodológica

El cuerpo de estudio del Catálogo de Barrios Vulnerables de 2011 sigue el criterio establecido en los Catálogos anteriores: centrándose en los municipios mayores de 50.000 habitantes y capitales de provincia. Los trabajos del Catálogo de 2011, siguen la misma metodología que los de 1991, 2001, y 2006, con la única particularidad de que sólo identifican las Áreas Estadísticas Vulnerables, sin realizar el análisis urbanístico detallado que permitía identificar a partir de ellas los Barrios Vulnerables. En el Catálogo de 2011 se han delimitado AE-INMG (Área Estadística con concentraciones significativas de población inmigrante) y AEV (Áreas Estadísticas Vulnerables según los 3 Indicadores Básicos de Vulnerabilidad Urbana: IBVU Estudios, IBVU Vivienda o IBVU Paro). Estas delimitaciones son independientes y pueden superponerse para su análisis en el Visor del Catálogo.

En el caso del Indicador de Inmigración (I-INMG), para el desarrollo del estudio de 2011 se ha partido del análisis de la evolución de los Barrios con concentraciones significativas de población inmigrante identificados previamente en el año 2006, viendo primero si seguían o no cumpliendo esta condición en el año 2011. Posteriormente, se han identificado las nuevas Áreas Estadísticas con concentraciones significativas de población inmigrante (AE-INMG) no coincidentes con Barrios identificados en el Catálogo de 2006, incluyendo también las ciudades que no contaban con Barrios de este tipo en el año 2006.

Una vez identificadas las secciones censales que en 2011 superan los umbrales de referencia del Indicador de Inmigración (I-INMG), se procede a agrupar estas secciones en Áreas Estadísticas con concentraciones significativas de población inmigrante (AE-INMG).

La metodología detallada completa puede consultarse en:

https://apps.fomento.gob.es/BarriosVulnerables/static/adjunto/Sintesis_metodologica_general_catalogo_bbvv.pdf

Datos sociodemográficos (Censo 2011)	Sección censal 0827902012		AE-INMG 08279001	
	Valores absolutos	%	Valores absolutos	%
Población total	1.415		13.550	
Población nacida en el extranjero total	510	36,04	3.805	28,08
Población nacida en el extranjero (excepto UE-15)	515	36,40	s.d.	s.d.

	Sección	AE-INMG	Municipio	Comunidad Autónoma	España
INDICADOR DE INMIGRACIÓN (I-INMG)	36,40	s.d.	12,84	13,60	9,99
INDICADORES BÁSICOS DE VULNERABILIDAD URBANA (IBVU) (4)					
IBVU Estudios (5)	32,98	s.d.	12,13	10,02	10,92
IBVU Vivienda (6)	94,74	27,27	19,51	7,60	6,99
IBVU Paro (7)	55,56	s.d.	27,71	25,75	29,64

(4) Además del Indicador de Inmigración (I-INMG) se ofrecen los valores de los 3 Indicadores Básicos de Vulnerabilidad Urbana (IBVU) para poder analizar la situación de cada sección censal y AE-INMG en relación con los valores de referencia de vulnerabilidad para estos 3 indicadores.

(5) IBVU Estudios: Porcentaje de población analfabeta y sin estudios de 16 años o más, sobre el total de población de 16 años o más. Valor de referencia de vulnerabilidad (2011): 16,38%.

(6) IBVU Vivienda: Porcentaje de viviendas familiares (principales, secundarias, vacías) en edificios en estado en estado ruinoso, malo o deficiente, sobre el total de viviendas familiares (principales, secundarias, vacías). Valor de referencia de vulnerabilidad (2011): 17,50 %.

(7) IBVU Paro: Porcentaje de la población de 16 años o más en situación de paro, respecto al total de población activa de 16 años o más. Valor de referencia de vulnerabilidad (2011): 42,33 %.

Definiciones

ÁREA ESTADÍSTICA CON CONCENTRACIONES SIGNIFICATIVAS DE POBLACIÓN INMIGRANTE (AE-INMG)

Agrupación de secciones censales colindantes y de cierta homogeneidad urbanística, de entre 3.500 y 15.000 habitantes en las que el valor de Indicador de Inmigración (I-INMG) del conjunto supera el valor establecido como referencia (20%).

INDICADOR DE INMIGRACIÓN (I-INMG)

Porcentaje de población nacida en países no pertenecientes a la UE-14, respecto a la población total. Se calcula restando al número total de nacidos en el extranjero, los nacidos en los países de la UE-14: Alemania; Austria; Bélgica; Dinamarca; Finlandia; Francia; Reino Unido; Grecia; Irlanda; Italia; Luxemburgo; Países Bajos; Portugal; y Suecia.

Síntesis Metodológica

El cuerpo de estudio del Catálogo de Barrios Vulnerables de 2011 sigue el criterio establecido en los Catálogos anteriores: centrándose en los municipios mayores de 50.000 habitantes y capitales de provincia. Los trabajos del Catálogo de 2011, siguen la misma metodología que los de 1991, 2001, y 2006, con la única particularidad de que sólo identifican las Áreas Estadísticas Vulnerables, sin realizar el análisis urbanístico detallado que permitía identificar a partir de ellas los Barrios Vulnerables. En el Catálogo de 2011 se han delimitado AE-INMG (Área Estadística con concentraciones significativas de población inmigrante) y AEV (Áreas Estadísticas Vulnerables según los 3 Indicadores Básicos de Vulnerabilidad Urbana: IBVU Estudios, IBVU Vivienda o IBVU Paro). Estas delimitaciones son independientes y pueden superponerse para su análisis en el Visor del Catálogo.

En el caso del Indicador de Inmigración (I-INMG), para el desarrollo del estudio de 2011 se ha partido del análisis de la evolución de los Barrios con concentraciones significativas de población inmigrante identificados previamente en el año 2006, viendo primero si seguían o no cumpliendo esta condición en el año 2011. Posteriormente, se han identificado las nuevas Áreas Estadísticas con concentraciones significativas de población inmigrante (AE-INMG) no coincidentes con Barrios identificados en el Catálogo de 2006, incluyendo también las ciudades que no contaban con Barrios de este tipo en el año 2006.

Una vez identificadas las secciones censales que en 2011 superan los umbrales de referencia del Indicador de Inmigración (I-INMG), se procede a agrupar estas secciones en Áreas Estadísticas con concentraciones significativas de población inmigrante (AE-INMG).

La metodología detallada completa puede consultarse en:

https://apps.fomento.gob.es/BarriosVulnerables/static/adjunto/Sintesis_metodologica_general_catalogo_bbvv.pdf

Datos sociodemográficos (Censo 2011)	Sección censal 0827902015		AE-INMG 08279001	
	Valores absolutos	%	Valores absolutos	%
Población total	320		13.550	
Población nacida en el extranjero total	0	0,00	3.805	28,08
Población nacida en el extranjero (excepto UE-15)	s.d.	s.d.	s.d.	s.d.

	Sección	AE-INMG	Municipio	Comunidad Autónoma	España
INDICADOR DE INMIGRACIÓN (I-INMG)	s.d.	s.d.	12,84	13,60	9,99
INDICADORES BÁSICOS DE VULNERABILIDAD URBANA (IBVU) (4)					
IBVU Estudios (5)	s.d.	s.d.	12,13	10,02	10,92
IBVU Vivienda (6)	0,00	27,27	19,51	7,60	6,99
IBVU Paro (7)	s.d.	s.d.	27,71	25,75	29,64

(4) Además del Indicador de Inmigración (I-INMG) se ofrecen los valores de los 3 Indicadores Básicos de Vulnerabilidad Urbana (IBVU) para poder analizar la situación de cada sección censal y AE-INMG en relación con los valores de referencia de vulnerabilidad para estos 3 indicadores.

(5) IBVU Estudios: Porcentaje de población analfabeta y sin estudios de 16 años o más, sobre el total de población de 16 años o más. Valor de referencia de vulnerabilidad (2011): 16,38%.

(6) IBVU Vivienda: Porcentaje de viviendas familiares (principales, secundarias, vacías) en edificios en estado en estado ruinoso, malo o deficiente, sobre el total de viviendas familiares (principales, secundarias, vacías). Valor de referencia de vulnerabilidad (2011): 17,50 %.

(7) IBVU Paro: Porcentaje de la población de 16 años o más en situación de paro, respecto al total de población activa de 16 años o más. Valor de referencia de vulnerabilidad (2011): 42,33 %.

Definiciones

ÁREA ESTADÍSTICA CON CONCENTRACIONES SIGNIFICATIVAS DE POBLACIÓN INMIGRANTE (AE-INMG)

Agrupación de secciones censales colindantes y de cierta homogeneidad urbanística, de entre 3.500 y 15.000 habitantes en las que el valor de Indicador de Inmigración (I-INMG) del conjunto supera el valor establecido como referencia (20%).

INDICADOR DE INMIGRACIÓN (I-INMG)

Porcentaje de población nacida en países no pertenecientes a la UE-14, respecto a la población total. Se calcula restando al número total de nacidos en el extranjero, los nacidos en los países de la UE-14: Alemania; Austria; Bélgica; Dinamarca; Finlandia; Francia; Reino Unido; Grecia; Irlanda; Italia; Luxemburgo; Países Bajos; Portugal; y Suecia.

Síntesis Metodológica

El cuerpo de estudio del Catálogo de Barrios Vulnerables de 2011 sigue el criterio establecido en los Catálogos anteriores: centrándose en los municipios mayores de 50.000 habitantes y capitales de provincia. Los trabajos del Catálogo de 2011, siguen la misma metodología que los de 1991, 2001, y 2006, con la única particularidad de que sólo identifican las Áreas Estadísticas Vulnerables, sin realizar el análisis urbanístico detallado que permitía identificar a partir de ellas los Barrios Vulnerables. En el Catálogo de 2011 se han delimitado AE-INMG (Área Estadística con concentraciones significativas de población inmigrante) y AEV (Áreas Estadísticas Vulnerables según los 3 Indicadores Básicos de Vulnerabilidad Urbana: IBVU Estudios, IBVU Vivienda o IBVU Paro). Estas delimitaciones son independientes y pueden superponerse para su análisis en el Visor del Catálogo.

En el caso del Indicador de Inmigración (I-INMG), para el desarrollo del estudio de 2011 se ha partido del análisis de la evolución de los Barrios con concentraciones significativas de población inmigrante identificados previamente en el año 2006, viendo primero si seguían o no cumpliendo esta condición en el año 2011. Posteriormente, se han identificado las nuevas Áreas Estadísticas con concentraciones significativas de población inmigrante (AE-INMG) no coincidentes con Barrios identificados en el Catálogo de 2006, incluyendo también las ciudades que no contaban con Barrios de este tipo en el año 2006.

Una vez identificadas las secciones censales que en 2011 superan los umbrales de referencia del Indicador de Inmigración (I-INMG), se procede a agrupar estas secciones en Áreas Estadísticas con concentraciones significativas de población inmigrante (AE-INMG).

La metodología detallada completa puede consultarse en:

https://apps.fomento.gob.es/BarriosVulnerables/static/adjunto/Sintesis_metodologica_general_catalogo_bbvv.pdf

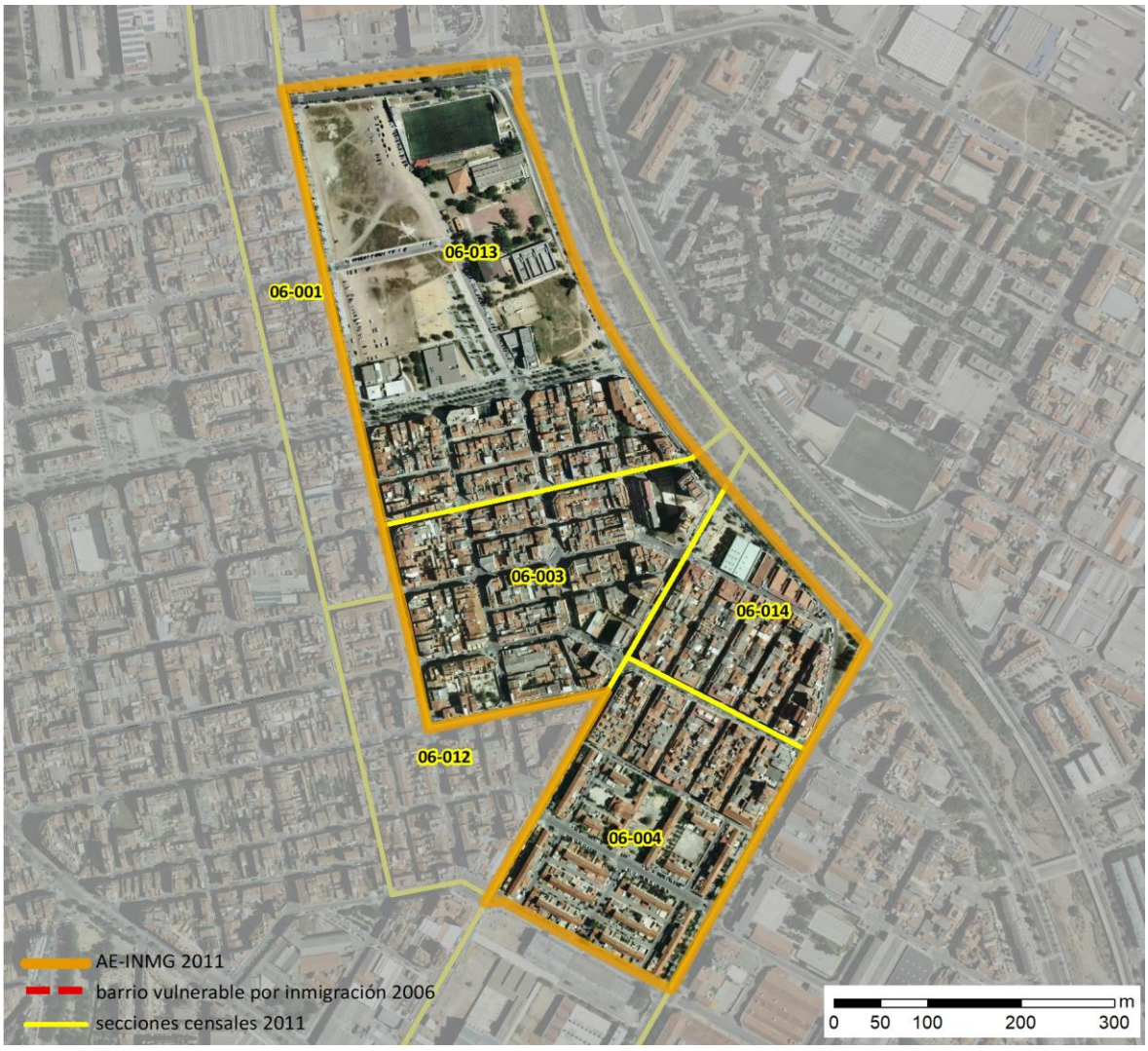

Localización en detalle del AE-INMG

Datos básicos del AE-INMG (1)

Población total	9.990
Población nacida en el extranjero total	2.990
Población nacida en el extranjero (excepto UE-15)	2.910
Densidad población (hab/Km²)	15.506,36
Superficie (ha)	64,43
Nº de secciones censales	6

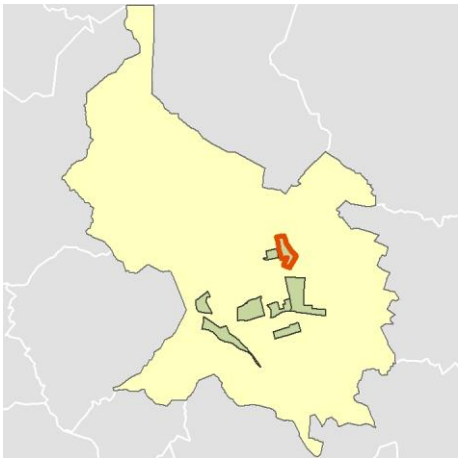

Localización del AE-INMG dentro del término municipal

	Valor del AE-INMG	Valor de referencia (2)
INDICADOR DE INMIGRACIÓN (I-INMG) (3)	**29,13 %**	20,00%

(1) Área Estadística con concentraciones significativas de población inmigrante (AE-INMG)

(2) Valor que se ha tomado como referencia para este estudio

(3) Indicador de Inmigración: (I-INMG): Porcentaje de población nacida en países no pertenecientes a la UE-14, respecto a la población total. Se calcula restando al número total de nacidos en el extranjero, los nacidos en los países de la UE-14: Alemania; Austria; Bélgica; Dinamarca; Finlandia; Francia; Reino Unido; Grecia; Irlanda; Italia; Luxemburgo; Países Bajos; Portugal; y Suecia.

Datos sociodemográficos (Censo 2011)	Sección censal 0827906001 Valores absolutos	Sección censal 0827906001 %	AE-INMG 08279002 Valores absolutos	AE-INMG 08279002 %
Población total	720		9.990	
Población nacida en el extranjero total	70	9,72	2.990	29,93
Población nacida en el extranjero (excepto UE-15)	0	0,00	2.910	29,13

	Sección	AE-INMG	Municipio	Comunidad Autónoma	España
INDICADOR DE INMIGRACIÓN (I-INMG)	0,00	29,13	12,84	13,60	9,99
INDICADORES BÁSICOS DE VULNERABILIDAD URBANA (IBVU) (4)					
IBVU Estudios (5)	24,81	24,40	12,13	10,02	10,92
IBVU Vivienda (6)	13,00	12,83	19,51	7,60	6,99
IBVU Paro (7)	32,84	41,75	27,71	25,75	29,64

(4) Además del Indicador de Inmigración (I-INMG) se ofrecen los valores de los 3 Indicadores Básicos de Vulnerabilidad Urbana (IBVU) para poder analizar la situación de cada sección censal y AE-INMG en relación con los valores de referencia de vulnerabilidad para estos 3 indicadores.

(5) IBVU Estudios: Porcentaje de población analfabeta y sin estudios de 16 años o más, sobre el total de población de 16 años o más. Valor de referencia de vulnerabilidad (2011): 16,38%.

(6) IBVU Vivienda: Porcentaje de viviendas familiares (principales, secundarias, vacías) en edificios en estado en estado ruinoso, malo o deficiente, sobre el total de viviendas familiares (principales, secundarias, vacías). Valor de referencia de vulnerabilidad (2011): 17,50 %.

(7) IBVU Paro: Porcentaje de la población de 16 años o más en situación de paro, respecto al total de población activa de 16 años o más. Valor de referencia de vulnerabilidad (2011): 42,33 %.

Definiciones

ÁREA ESTADÍSTICA CON CONCENTRACIONES SIGNIFICATIVAS DE POBLACIÓN INMIGRANTE (AE-INMG)

Agrupación de secciones censales colindantes y de cierta homogeneidad urbanística, de entre 3.500 y 15.000 habitantes en las que el valor de Indicador de Inmigración (I-INMG) del conjunto supera el valor establecido como referencia (20%).

INDICADOR DE INMIGRACIÓN (I-INMG)

Porcentaje de población nacida en países no pertenecientes a la UE-14, respecto a la población total. Se calcula restando al número total de nacidos en el extranjero, los nacidos en los países de la UE-14: Alemania; Austria; Bélgica; Dinamarca; Finlandia; Francia; Reino Unido; Grecia; Irlanda; Italia; Luxemburgo; Países Bajos; Portugal; y Suecia.

Síntesis Metodológica

El cuerpo de estudio del Catálogo de Barrios Vulnerables de 2011 sigue el criterio establecido en los Catálogos anteriores: centrándose en los municipios mayores de 50.000 habitantes y capitales de provincia. Los trabajos del Catálogo de 2011, siguen la misma metodología que los de 1991, 2001, y 2006, con la única particularidad de que sólo identifican las Áreas Estadísticas Vulnerables, sin realizar el análisis urbanístico detallado que permitía identificar a partir de ellas los Barrios Vulnerables. En el Catálogo de 2011 se han delimitado AE-INMG (Área Estadística con concentraciones significativas de población inmigrante) y AEV (Áreas Estadísticas Vulnerables según los 3 Indicadores Básicos de Vulnerabilidad Urbana: IBVU Estudios, IBVU Vivienda o IBVU Paro). Estas delimitaciones son independientes y pueden superponerse para su análisis en el Visor del Catálogo.

En el caso del Indicador de Inmigración (I-INMG), para el desarrollo del estudio de 2011 se ha partido del análisis de la evolución de los Barrios con concentraciones significativas de población inmigrante identificados previamente en el año 2006, viendo primero si seguían o no cumpliendo esta condición en el año 2011. Posteriormente, se han identificado las nuevas Áreas Estadísticas con concentraciones significativas de población inmigrante (AE-INMG) no coincidentes con Barrios identificados en el Catálogo de 2006, incluyendo también las ciudades que no contaban con Barrios de este tipo en el año 2006.

Una vez identificadas las secciones censales que en 2011 superan los umbrales de referencia del Indicador de Inmigración (I-INMG), se procede a agrupar estas secciones en Áreas Estadísticas con concentraciones significativas de población inmigrante (AE-INMG).

La metodología detallada completa puede consultarse en:

https://apps.fomento.gob.es/BarriosVulnerables/static/adjunto/Sintesis_metodologica_general_catalogo_bbvv.pdf

Datos sociodemográficos (Censo 2011)	Sección censal 0827906003		AE-INMG 08279002	
	Valores absolutos	%	Valores absolutos	%
Población total	2.450		9.990	
Población nacida en el extranjero total	245	10,00	2.990	29,93
Población nacida en el extranjero (excepto UE-15)	245	10,00	2.910	29,13

	Sección	AE-INMG	Municipio	Comunidad Autónoma	España
INDICADOR DE INMIGRACIÓN (I-INMG)	10,00	29,13	12,84	13,60	9,99
INDICADORES BÁSICOS DE VULNERABILIDAD URBANA (IBVU) (4)					
IBVU Estudios (5)	21,46	24,40	12,13	10,02	10,92
IBVU Vivienda (6)	19,60	12,83	19,51	7,60	6,99
IBVU Paro (7)	31,67	41,75	27,71	25,75	29,64

(4) Además del Indicador de Inmigración (I-INMG) se ofrecen los valores de los 3 Indicadores Básicos de Vulnerabilidad Urbana (IBVU) para poder analizar la situación de cada sección censal y AE-INMG en relación con los valores de referencia de vulnerabilidad para estos 3 indicadores.

(5) IBVU Estudios: Porcentaje de población analfabeta y sin estudios de 16 años o más, sobre el total de población de 16 años o más. Valor de referencia de vulnerabilidad (2011): 16,38%.

(6) IBVU Vivienda: Porcentaje de viviendas familiares (principales, secundarias, vacías) en edificios en estado en estado ruinoso, malo o deficiente, sobre el total de viviendas familiares (principales, secundarias, vacías). Valor de referencia de vulnerabilidad (2011): 17,50 %.

(7) IBVU Paro: Porcentaje de la población de 16 años o más en situación de paro, respecto al total de población activa de 16 años o más. Valor de referencia de vulnerabilidad (2011): 42,33 %.

Definiciones

ÁREA ESTADÍSTICA CON CONCENTRACIONES SIGNIFICATIVAS DE POBLACIÓN INMIGRANTE (AE-INMG)

Agrupación de secciones censales colindantes y de cierta homogeneidad urbanística, de entre 3.500 y 15.000 habitantes en las que el valor de Indicador de Inmigración (I-INMG) del conjunto supera el valor establecido como referencia (20%).

INDICADOR DE INMIGRACIÓN (I-INMG)

Porcentaje de población nacida en países no pertenecientes a la UE-14, respecto a la población total. Se calcula restando al número total de nacidos en el extranjero, los nacidos en los países de la UE-14: Alemania; Austria; Bélgica; Dinamarca; Finlandia; Francia; Reino Unido; Grecia; Irlanda; Italia; Luxemburgo; Países Bajos; Portugal; y Suecia.

Síntesis Metodológica

El cuerpo de estudio del Catálogo de Barrios Vulnerables de 2011 sigue el criterio establecido en los Catálogos anteriores: centrándose en los municipios mayores de 50.000 habitantes y capitales de provincia. Los trabajos del Catálogo de 2011, siguen la misma metodología que los de 1991, 2001, y 2006, con la única particularidad de que sólo identifican las Áreas Estadísticas Vulnerables, sin realizar el análisis urbanístico detallado que permitía identificar a partir de ellas los Barrios Vulnerables. En el Catálogo de 2011 se han delimitado AE-INMG (Área Estadística con concentraciones significativas de población inmigrante) y AEV (Áreas Estadísticas Vulnerables según los 3 Indicadores Básicos de Vulnerabilidad Urbana: IBVU Estudios, IBVU Vivienda o IBVU Paro). Estas delimitaciones son independientes y pueden superponerse para su análisis en el Visor del Catálogo.

En el caso del Indicador de Inmigración (I-INMG), para el desarrollo del estudio de 2011 se ha partido del análisis de la evolución de los Barrios con concentraciones significativas de población inmigrante identificados previamente en el año 2006, viendo primero si seguían o no cumpliendo esta condición en el año 2011. Posteriormente, se han identificado las nuevas Áreas Estadísticas con concentraciones significativas de población inmigrante (AE-INMG) no coincidentes con Barrios identificados en el Catálogo de 2006, incluyendo también las ciudades que no contaban con Barrios de este tipo en el año 2006.

Una vez identificadas las secciones censales que en 2011 superan los umbrales de referencia del Indicador de Inmigración (I-INMG), se procede a agrupar estas secciones en Áreas Estadísticas con concentraciones significativas de población inmigrante (AE-INMG).

La metodología detallada completa puede consultarse en:

https://apps.fomento.gob.es/BarriosVulnerables/static/adjunto/Sintesis_metodologica_general_catalogo_bbvv.pdf

Datos sociodemográficos (Censo 2011)	Sección censal 0827906004		AE-INMG 08279002	
	Valores absolutos	%	Valores absolutos	%
Población total	2.600		9.990	
Población nacida en el extranjero total	1.390	53,46	2.990	29,93
Población nacida en el extranjero (excepto UE-15)	1.390	53,46	2.910	29,13

	Sección	AE-INMG	Municipio	Comunidad Autónoma	España
INDICADOR DE INMIGRACIÓN (I-INMG)	53,46	29,13	12,84	13,60	9,99
INDICADORES BÁSICOS DE VULNERABILIDAD URBANA (IBVU) (4)					
IBVU Estudios (5)	35,81	24,40	12,13	10,02	10,92
IBVU Vivienda (6)	4,97	12,83	19,51	7,60	6,99
IBVU Paro (7)	75,09	41,75	27,71	25,75	29,64

(4) Además del Indicador de Inmigración (I-INMG) se ofrecen los valores de los 3 Indicadores Básicos de Vulnerabilidad Urbana (IBVU) para poder analizar la situación de cada sección censal y AE-INMG en relación con los valores de referencia de vulnerabilidad para estos 3 indicadores.

(5) IBVU Estudios: Porcentaje de población analfabeta y sin estudios de 16 años o más, sobre el total de población de 16 años o más. Valor de referencia de vulnerabilidad (2011): 16,38%.

(6) IBVU Vivienda: Porcentaje de viviendas familiares (principales, secundarias, vacías) en edificios en estado en estado ruinoso, malo o deficiente, sobre el total de viviendas familiares (principales, secundarias, vacías). Valor de referencia de vulnerabilidad (2011): 17,50 %.

(7) IBVU Paro: Porcentaje de la población de 16 años o más en situación de paro, respecto al total de población activa de 16 años o más. Valor de referencia de vulnerabilidad (2011): 42,33 %.

Definiciones

ÁREA ESTADÍSTICA CON CONCENTRACIONES SIGNIFICATIVAS DE POBLACIÓN INMIGRANTE (AE-INMG)

Agrupación de secciones censales colindantes y de cierta homogeneidad urbanística, de entre 3.500 y 15.000 habitantes en las que el valor de Indicador de Inmigración (I-INMG) del conjunto supera el valor establecido como referencia (20%).

INDICADOR DE INMIGRACIÓN (I-INMG)

Porcentaje de población nacida en países no pertenecientes a la UE-14, respecto a la población total. Se calcula restando al número total de nacidos en el extranjero, los nacidos en los países de la UE-14: Alemania; Austria; Bélgica; Dinamarca; Finlandia; Francia; Reino Unido; Grecia; Irlanda; Italia; Luxemburgo; Países Bajos; Portugal; y Suecia.

Síntesis Metodológica

El cuerpo de estudio del Catálogo de Barrios Vulnerables de 2011 sigue el criterio establecido en los Catálogos anteriores: centrándose en los municipios mayores de 50.000 habitantes y capitales de provincia. Los trabajos del Catálogo de 2011, siguen la misma metodología que los de 1991, 2001, y 2006, con la única particularidad de que sólo identifican las Áreas Estadísticas Vulnerables, sin realizar el análisis urbanístico detallado que permitía identificar a partir de ellas los Barrios Vulnerables. En el Catálogo de 2011 se han delimitado AE-INMG (Área Estadística con concentraciones significativas de población inmigrante) y AEV (Áreas Estadísticas Vulnerables según los 3 Indicadores Básicos de Vulnerabilidad Urbana: IBVU Estudios, IBVU Vivienda o IBVU Paro). Estas delimitaciones son independientes y pueden superponerse para su análisis en el Visor del Catálogo.

En el caso del Indicador de Inmigración (I-INMG), para el desarrollo del estudio de 2011 se ha partido del análisis de la evolución de los Barrios con concentraciones significativas de población inmigrante identificados previamente en el año 2006, viendo primero si seguían o no cumpliendo esta condición en el año 2011. Posteriormente, se han identificado las nuevas Áreas Estadísticas con concentraciones significativas de población inmigrante (AE-INMG) no coincidentes con Barrios identificados en el Catálogo de 2006, incluyendo también las ciudades que no contaban con Barrios de este tipo en el año 2006.

Una vez identificadas las secciones censales que en 2011 superan los umbrales de referencia del Indicador de Inmigración (I-INMG), se procede a agrupar estas secciones en Áreas Estadísticas con concentraciones significativas de población inmigrante (AE-INMG).

La metodología detallada completa puede consultarse en:

https://apps.fomento.gob.es/BarriosVulnerables/static/adjunto/Sintesis_metodologica_general_catalogo_bbvv.pdf

Datos sociodemográficos (Censo 2011)	Sección censal 0827906012		AE-INMG 08279002	
	Valores absolutos	%	Valores absolutos	%
Población total	1.780		9.990	
Población nacida en el extranjero total	490	27,53	2.990	29,93
Población nacida en el extranjero (excepto UE-15)	480	26,97	2.910	29,13

	Sección	AE-INMG	Municipio	Comunidad Autónoma	España
INDICADOR DE INMIGRACIÓN (I-INMG)	26,97	29,13	12,84	13,60	9,99
INDICADORES BÁSICOS DE VULNERABILIDAD URBANA (IBVU) (4)					
IBVU Estudios (5)	22,78	24,40	12,13	10,02	10,92
IBVU Vivienda (6)	0,00	12,83	19,51	7,60	6,99
IBVU Paro (7)	35,88	41,75	27,71	25,75	29,64

(4) Además del Indicador de Inmigración (I-INMG) se ofrecen los valores de los 3 Indicadores Básicos de Vulnerabilidad Urbana (IBVU) para poder analizar la situación de cada sección censal y AE-INMG en relación con los valores de referencia de vulnerabilidad para estos 3 indicadores.

(5) IBVU Estudios: Porcentaje de población analfabeta y sin estudios de 16 años o más, sobre el total de población de 16 años o más. Valor de referencia de vulnerabilidad (2011): 16,38%.

(6) IBVU Vivienda: Porcentaje de viviendas familiares (principales, secundarias, vacías) en edificios en estado en estado ruinoso, malo o deficiente, sobre el total de viviendas familiares (principales, secundarias, vacías). Valor de referencia de vulnerabilidad (2011): 17,50 %.

(7) IBVU Paro: Porcentaje de la población de 16 años o más en situación de paro, respecto al total de población activa de 16 años o más. Valor de referencia de vulnerabilidad (2011): 42,33 %.

Definiciones

ÁREA ESTADÍSTICA CON CONCENTRACIONES SIGNIFICATIVAS DE POBLACIÓN INMIGRANTE (AE-INMG)

Agrupación de secciones censales colindantes y de cierta homogeneidad urbanística, de entre 3.500 y 15.000 habitantes en las que el valor de Indicador de Inmigración (I-INMG) del conjunto supera el valor establecido como referencia (20%).

INDICADOR DE INMIGRACIÓN (I-INMG)

Porcentaje de población nacida en países no pertenecientes a la UE-14, respecto a la población total. Se calcula restando al número total de nacidos en el extranjero, los nacidos en los países de la UE-14: Alemania; Austria; Bélgica; Dinamarca; Finlandia; Francia; Reino Unido; Grecia; Irlanda; Italia; Luxemburgo; Países Bajos; Portugal; y Suecia.

Síntesis Metodológica

El cuerpo de estudio del Catálogo de Barrios Vulnerables de 2011 sigue el criterio establecido en los Catálogos anteriores: centrándose en los municipios mayores de 50.000 habitantes y capitales de provincia. Los trabajos del Catálogo de 2011, siguen la misma metodología que los de 1991, 2001, y 2006, con la única particularidad de que sólo identifican las Áreas Estadísticas Vulnerables, sin realizar el análisis urbanístico detallado que permitía identificar a partir de ellas los Barrios Vulnerables. En el Catálogo de 2011 se han delimitado AE-INMG (Área Estadística con concentraciones significativas de población inmigrante) y AEV (Áreas Estadísticas Vulnerables según los 3 Indicadores Básicos de Vulnerabilidad Urbana: IBVU Estudios, IBVU Vivienda o IBVU Paro). Estas delimitaciones son independientes y pueden superponerse para su análisis en el Visor del Catálogo.

En el caso del Indicador de Inmigración (I-INMG), para el desarrollo del estudio de 2011 se ha partido del análisis de la evolución de los Barrios con concentraciones significativas de población inmigrante identificados previamente en el año 2006, viendo primero si seguían o no cumpliendo esta condición en el año 2011. Posteriormente, se han identificado las nuevas Áreas Estadísticas con concentraciones significativas de población inmigrante (AE-INMG) no coincidentes con Barrios identificados en el Catálogo de 2006, incluyendo también las ciudades que no contaban con Barrios de este tipo en el año 2006.

Una vez identificadas las secciones censales que en 2011 superan los umbrales de referencia del Indicador de Inmigración (I-INMG), se procede a agrupar estas secciones en Áreas Estadísticas con concentraciones significativas de población inmigrante (AE-INMG).

La metodología detallada completa puede consultarse en:

https://apps.fomento.gob.es/BarriosVulnerables/static/adjunto/Sintesis_metodologica_general_catalogo_bbvv.pdf

Datos sociodemográficos (Censo 2011)	Sección censal 0827906013		AE-INMG 08279002	
	Valores absolutos	%	Valores absolutos	%
Población total	1.310		9.990	
Población nacida en el extranjero total	355	27,10	2.990	29,93
Población nacida en el extranjero (excepto UE-15)	355	27,10	2.910	29,13

	Sección	AE-INMG	Municipio	Comunidad Autónoma	España
INDICADOR DE INMIGRACIÓN (I-INMG)	27,10	29,13	12,84	13,60	9,99
INDICADORES BÁSICOS DE VULNERABILIDAD URBANA (IBVU) (4)					
IBVU Estudios (5)	13,36	24,40	12,13	10,02	10,92
IBVU Vivienda (6)	28,30	12,83	19,51	7,60	6,99
IBVU Paro (7)	16,88	41,75	27,71	25,75	29,64

(4) Además del Indicador de Inmigración (I-INMG) se ofrecen los valores de los 3 Indicadores Básicos de Vulnerabilidad Urbana (IBVU) para poder analizar la situación de cada sección censal y AE-INMG en relación con los valores de referencia de vulnerabilidad para estos 3 indicadores.

(5) IBVU Estudios: Porcentaje de población analfabeta y sin estudios de 16 años o más, sobre el total de población de 16 años o más. Valor de referencia de vulnerabilidad (2011): 16,38%.

(6) IBVU Vivienda: Porcentaje de viviendas familiares (principales, secundarias, vacías) en edificios en estado en estado ruinoso, malo o deficiente, sobre el total de viviendas familiares (principales, secundarias, vacías). Valor de referencia de vulnerabilidad (2011): 17,50 %.

(7) IBVU Paro: Porcentaje de la población de 16 años o más en situación de paro, respecto al total de población activa de 16 años o más. Valor de referencia de vulnerabilidad (2011): 42,33 %.

Definiciones

ÁREA ESTADÍSTICA CON CONCENTRACIONES SIGNIFICATIVAS DE POBLACIÓN INMIGRANTE (AE-INMG)

Agrupación de secciones censales colindantes y de cierta homogeneidad urbanística, de entre 3.500 y 15.000 habitantes en las que el valor de Indicador de Inmigración (I-INMG) del conjunto supera el valor establecido como referencia (20%).

INDICADOR DE INMIGRACIÓN (I-INMG)

Porcentaje de población nacida en países no pertenecientes a la UE-14, respecto a la población total. Se calcula restando al número total de nacidos en el extranjero, los nacidos en los países de la UE-14: Alemania; Austria; Bélgica; Dinamarca; Finlandia; Francia; Reino Unido; Grecia; Irlanda; Italia; Luxemburgo; Países Bajos; Portugal; y Suecia.

Síntesis Metodológica

El cuerpo de estudio del Catálogo de Barrios Vulnerables de 2011 sigue el criterio establecido en los Catálogos anteriores: centrándose en los municipios mayores de 50.000 habitantes y capitales de provincia. Los trabajos del Catálogo de 2011, siguen la misma metodología que los de 1991, 2001, y 2006, con la única particularidad de que sólo identifican las Áreas Estadísticas Vulnerables, sin realizar el análisis urbanístico detallado que permitía identificar a partir de ellas los Barrios Vulnerables. En el Catálogo de 2011 se han delimitado AE-INMG (Área Estadística con concentraciones significativas de población inmigrante) y AEV (Áreas Estadísticas Vulnerables según los 3 Indicadores Básicos de Vulnerabilidad Urbana: IBVU Estudios, IBVU Vivienda o IBVU Paro). Estas delimitaciones son independientes y pueden superponerse para su análisis en el Visor del Catálogo.

En el caso del Indicador de Inmigración (I-INMG), para el desarrollo del estudio de 2011 se ha partido del análisis de la evolución de los Barrios con concentraciones significativas de población inmigrante identificados previamente en el año 2006, viendo primero si seguían o no cumpliendo esta condición en el año 2011. Posteriormente, se han identificado las nuevas Áreas Estadísticas con concentraciones significativas de población inmigrante (AE-INMG) no coincidentes con Barrios identificados en el Catálogo de 2006, incluyendo también las ciudades que no contaban con Barrios de este tipo en el año 2006.

Una vez identificadas las secciones censales que en 2011 superan los umbrales de referencia del Indicador de Inmigración (I-INMG), se procede a agrupar estas secciones en Áreas Estadísticas con concentraciones significativas de población inmigrante (AE-INMG).

La metodología detallada completa puede consultarse en:

https://apps.fomento.gob.es/BarriosVulnerables/static/adjunto/Sintesis_metodologica_general_catalogo_bbvv.pdf

Datos sociodemográficos (Censo 2011)	Sección censal 0827906014		AE-INMG 08279002	
	Valores absolutos	%	Valores absolutos	%
Población total	1.130		9.990	
Población nacida en el extranjero total	440	38,94	2.990	29,93
Población nacida en el extranjero (excepto UE-15)	440	38,94	2.910	29,13

	Sección	AE-INMG	Municipio	Comunidad Autónoma	España
INDICADOR DE INMIGRACIÓN (I-INMG)	38,94	29,13	12,84	13,60	9,99
INDICADORES BÁSICOS DE VULNERABILIDAD URBANA (IBVU) (4)					
IBVU Estudios (5)	23,40	24,40	12,13	10,02	10,92
IBVU Vivienda (6)	13,16	12,83	19,51	7,60	6,99
IBVU Paro (7)	37,89	41,75	27,71	25,75	29,64

(4) Además del Indicador de Inmigración (I-INMG) se ofrecen los valores de los 3 Indicadores Básicos de Vulnerabilidad Urbana (IBVU) para poder analizar la situación de cada sección censal y AE-INMG en relación con los valores de referencia de vulnerabilidad para estos 3 indicadores.

(5) IBVU Estudios: Porcentaje de población analfabeta y sin estudios de 16 años o más, sobre el total de población de 16 años o más. Valor de referencia de vulnerabilidad (2011): 16,38%.

(6) IBVU Vivienda: Porcentaje de viviendas familiares (principales, secundarias, vacías) en edificios en estado en estado ruinoso, malo o deficiente, sobre el total de viviendas familiares (principales, secundarias, vacías). Valor de referencia de vulnerabilidad (2011): 17,50 %.

(7) IBVU Paro: Porcentaje de la población de 16 años o más en situación de paro, respecto al total de población activa de 16 años o más. Valor de referencia de vulnerabilidad (2011): 42,33 %.

Definiciones

ÁREA ESTADÍSTICA CON CONCENTRACIONES SIGNIFICATIVAS DE POBLACIÓN INMIGRANTE (AE-INMG)

Agrupación de secciones censales colindantes y de cierta homogeneidad urbanística, de entre 3.500 y 15.000 habitantes en las que el valor de Indicador de Inmigración (I-INMG) del conjunto supera el valor establecido como referencia (20%).

INDICADOR DE INMIGRACIÓN (I-INMG)

Porcentaje de población nacida en países no pertenecientes a la UE-14, respecto a la población total. Se calcula restando al número total de nacidos en el extranjero, los nacidos en los países de la UE-14: Alemania; Austria; Bélgica; Dinamarca; Finlandia; Francia; Reino Unido; Grecia; Irlanda; Italia; Luxemburgo; Países Bajos; Portugal; y Suecia.

Síntesis Metodológica

El cuerpo de estudio del Catálogo de Barrios Vulnerables de 2011 sigue el criterio establecido en los Catálogos anteriores: centrándose en los municipios mayores de 50.000 habitantes y capitales de provincia. Los trabajos del Catálogo de 2011, siguen la misma metodología que los de 1991, 2001, y 2006, con la única particularidad de que sólo identifican las Áreas Estadísticas Vulnerables, sin realizar el análisis urbanístico detallado que permitía identificar a partir de ellas los Barrios Vulnerables. En el Catálogo de 2011 se han delimitado AE-INMG (Área Estadística con concentraciones significativas de población inmigrante) y AEV (Áreas Estadísticas Vulnerables según los 3 Indicadores Básicos de Vulnerabilidad Urbana: IBVU Estudios, IBVU Vivienda o IBVU Paro). Estas delimitaciones son independientes y pueden superponerse para su análisis en el Visor del Catálogo.

En el caso del Indicador de Inmigración (I-INMG), para el desarrollo del estudio de 2011 se ha partido del análisis de la evolución de los Barrios con concentraciones significativas de población inmigrante identificados previamente en el año 2006, viendo primero si seguían o no cumpliendo esta condición en el año 2011. Posteriormente, se han identificado las nuevas Áreas Estadísticas con concentraciones significativas de población inmigrante (AE-INMG) no coincidentes con Barrios identificados en el Catálogo de 2006, incluyendo también las ciudades que no contaban con Barrios de este tipo en el año 2006.

Una vez identificadas las secciones censales que en 2011 superan los umbrales de referencia del Indicador de Inmigración (I-INMG), se procede a agrupar estas secciones en Áreas Estadísticas con concentraciones significativas de población inmigrante (AE-INMG).

La metodología detallada completa puede consultarse en:

https://apps.fomento.gob.es/BarriosVulnerables/static/adjunto/Sintesis_metodologica_general_catalogo_bbvv.pdf

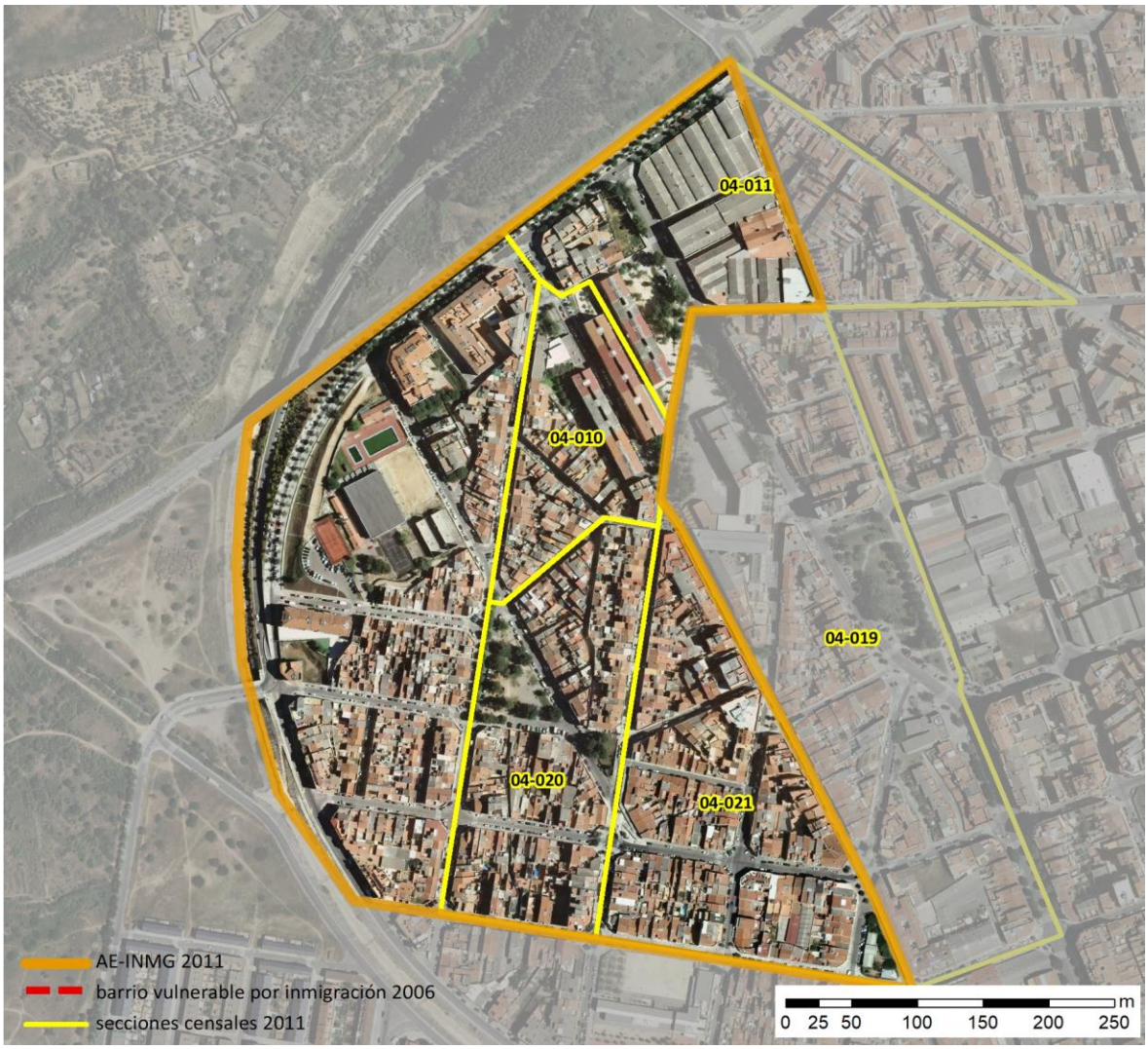

Localización en detalle del AE-INMG

Datos básicos del AE-INMG (1)

Población total	5.575
Población nacida en el extranjero total	1.335
Población nacida en el extranjero (excepto UE-15)	1.235
Densidad población (hab/Km²)	25.214,01
Superficie (ha)	22,11
Nº de secciones censales	5

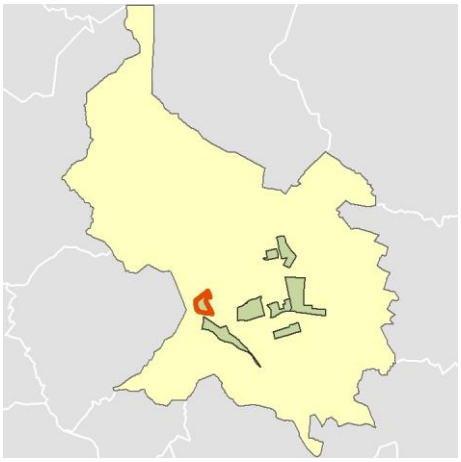

Localización del AE-INMG dentro del término municipal

	Valor del AE-INMG	Valor de referencia (2)
INDICADOR DE INMIGRACIÓN (I-INMG) (3)	**22,15 %**	20,00%

(1) Área Estadística con concentraciones significativas de población inmigrante (AE-INMG)

(2) Valor que se ha tomado como referencia para este estudio

(3) Indicador de Inmigración: (I-INMG): Porcentaje de población nacida en países no pertenecientes a la UE-14, respecto a la población total. Se calcula restando al número total de nacidos en el extranjero, los nacidos en los países de la UE-14: Alemania; Austria; Bélgica; Dinamarca; Finlandia; Francia; Reino Unido; Grecia; Irlanda; Italia; Luxemburgo; Países Bajos; Portugal; y Suecia.

Datos sociodemográficos (Censo 2011)	Sección censal 0827904010		AE-INMG 08279003	
	Valores absolutos	%	Valores absolutos	%
Población total	790		5.575	
Población nacida en el extranjero total	160	20,25	1.335	23,95
Población nacida en el extranjero (excepto UE-15)	160	20,25	1.235	22,15

	Sección	AE-INMG	Municipio	Comunidad Autónoma	España
INDICADOR DE INMIGRACIÓN (I-INMG)	20,25	22,15	12,84	13,60	9,99
INDICADORES BÁSICOS DE VULNERABILIDAD URBANA (IBVU) (4)					
IBVU Estudios (5)	20,97	14,10	12,13	10,02	10,92
IBVU Vivienda (6)	0,00	17,54	19,51	7,60	6,99
IBVU Paro (7)	s.d.	s.d.	27,71	25,75	29,64

(4) Además del Indicador de Inmigración (I-INMG) se ofrecen los valores de los 3 Indicadores Básicos de Vulnerabilidad Urbana (IBVU) para poder analizar la situación de cada sección censal y AE-INMG en relación con los valores de referencia de vulnerabilidad para estos 3 indicadores.

(5) IBVU Estudios: Porcentaje de población analfabeta y sin estudios de 16 años o más, sobre el total de población de 16 años o más. Valor de referencia de vulnerabilidad (2011): 16,38%.

(6) IBVU Vivienda: Porcentaje de viviendas familiares (principales, secundarias, vacías) en edificios en estado en estado ruinoso, malo o deficiente, sobre el total de viviendas familiares (principales, secundarias, vacías). Valor de referencia de vulnerabilidad (2011): 17,50 %.

(7) IBVU Paro: Porcentaje de la población de 16 años o más en situación de paro, respecto al total de población activa de 16 años o más. Valor de referencia de vulnerabilidad (2011): 42,33 %.

Definiciones

ÁREA ESTADÍSTICA CON CONCENTRACIONES SIGNIFICATIVAS DE POBLACIÓN INMIGRANTE (AE-INMG)

Agrupación de secciones censales colindantes y de cierta homogeneidad urbanística, de entre 3.500 y 15.000 habitantes en las que el valor de Indicador de Inmigración (I-INMG) del conjunto supera el valor establecido como referencia (20%).

INDICADOR DE INMIGRACIÓN (I-INMG)

Porcentaje de población nacida en países no pertenecientes a la UE-14, respecto a la población total. Se calcula restando al número total de nacidos en el extranjero, los nacidos en los países de la UE-14: Alemania; Austria; Bélgica; Dinamarca; Finlandia; Francia; Reino Unido; Grecia; Irlanda; Italia; Luxemburgo; Países Bajos; Portugal; y Suecia.

Síntesis Metodológica

El cuerpo de estudio del Catálogo de Barrios Vulnerables de 2011 sigue el criterio establecido en los Catálogos anteriores: centrándose en los municipios mayores de 50.000 habitantes y capitales de provincia. Los trabajos del Catálogo de 2011, siguen la misma metodología que los de 1991, 2001, y 2006, con la única particularidad de que sólo identifican las Áreas Estadísticas Vulnerables, sin realizar el análisis urbanístico detallado que permitía identificar a partir de ellas los Barrios Vulnerables. En el Catálogo de 2011 se han delimitado AE-INMG (Área Estadística con concentraciones significativas de población inmigrante) y AEV (Áreas Estadísticas Vulnerables según los 3 Indicadores Básicos de Vulnerabilidad Urbana: IBVU Estudios, IBVU Vivienda o IBVU Paro). Estas delimitaciones son independientes y pueden superponerse para su análisis en el Visor del Catálogo.

En el caso del Indicador de Inmigración (I-INMG), para el desarrollo del estudio de 2011 se ha partido del análisis de la evolución de los Barrios con concentraciones significativas de población inmigrante identificados previamente en el año 2006, viendo primero si seguían o no cumpliendo esta condición en el año 2011. Posteriormente, se han identificado las nuevas Áreas Estadísticas con concentraciones significativas de población inmigrante (AE-INMG) no coincidentes con Barrios identificados en el Catálogo de 2006, incluyendo también las ciudades que no contaban con Barrios de este tipo en el año 2006.

Una vez identificadas las secciones censales que en 2011 superan los umbrales de referencia del Indicador de Inmigración (I-INMG), se procede a agrupar estas secciones en Áreas Estadísticas con concentraciones significativas de población inmigrante (AE-INMG).

La metodología detallada completa puede consultarse en:

https://apps.fomento.gob.es/BarriosVulnerables/static/adjunto/Sintesis_metodologica_general_catalogo_bbvv.pdf

Datos sociodemográficos (Censo 2011)	Sección censal 0827904011		AE-INMG 08279003	
	Valores absolutos	%	Valores absolutos	%
Población total	1.660		5.575	
Población nacida en el extranjero total	410	24,70	1.335	23,95
Población nacida en el extranjero (excepto UE-15)	410	24,70	1.235	22,15

	Sección	AE-INMG	Municipio	Comunidad Autónoma	España
INDICADOR DE INMIGRACIÓN (I-INMG)	24,70	22,15	12,84	13,60	9,99
INDICADORES BÁSICOS DE VULNERABILIDAD URBANA (IBVU) (4)					
IBVU Estudios (5)	18,66	14,10	12,13	10,02	10,92
IBVU Vivienda (6)	4,44	17,54	19,51	7,60	6,99
IBVU Paro (7)	24,84	s.d.	27,71	25,75	29,64

(4) Además del Indicador de Inmigración (I-INMG) se ofrecen los valores de los 3 Indicadores Básicos de Vulnerabilidad Urbana (IBVU) para poder analizar la situación de cada sección censal y AE-INMG en relación con los valores de referencia de vulnerabilidad para estos 3 indicadores.

(5) IBVU Estudios: Porcentaje de población analfabeta y sin estudios de 16 años o más, sobre el total de población de 16 años o más. Valor de referencia de vulnerabilidad (2011): 16,38%.

(6) IBVU Vivienda: Porcentaje de viviendas familiares (principales, secundarias, vacías) en edificios en estado en estado ruinoso, malo o deficiente, sobre el total de viviendas familiares (principales, secundarias, vacías). Valor de referencia de vulnerabilidad (2011): 17,50 %.

(7) IBVU Paro: Porcentaje de la población de 16 años o más en situación de paro, respecto al total de población activa de 16 años o más. Valor de referencia de vulnerabilidad (2011): 42,33 %.

Definiciones

ÁREA ESTADÍSTICA CON CONCENTRACIONES SIGNIFICATIVAS DE POBLACIÓN INMIGRANTE (AE-INMG)

Agrupación de secciones censales colindantes y de cierta homogeneidad urbanística, de entre 3.500 y 15.000 habitantes en las que el valor de Indicador de Inmigración (I-INMG) del conjunto supera el valor establecido como referencia (20%).

INDICADOR DE INMIGRACIÓN (I-INMG)

Porcentaje de población nacida en países no pertenecientes a la UE-14, respecto a la población total. Se calcula restando al número total de nacidos en el extranjero, los nacidos en los países de la UE-14: Alemania; Austria; Bélgica; Dinamarca; Finlandia; Francia; Reino Unido; Grecia; Irlanda; Italia; Luxemburgo; Países Bajos; Portugal; y Suecia.

Síntesis Metodológica

El cuerpo de estudio del Catálogo de Barrios Vulnerables de 2011 sigue el criterio establecido en los Catálogos anteriores: centrándose en los municipios mayores de 50.000 habitantes y capitales de provincia. Los trabajos del Catálogo de 2011, siguen la misma metodología que los de 1991, 2001, y 2006, con la única particularidad de que sólo identifican las Áreas Estadísticas Vulnerables, sin realizar el análisis urbanístico detallado que permitía identificar a partir de ellas los Barrios Vulnerables. En el Catálogo de 2011 se han delimitado AE-INMG (Área Estadística con concentraciones significativas de población inmigrante) y AEV (Áreas Estadísticas Vulnerables según los 3 Indicadores Básicos de Vulnerabilidad Urbana: IBVU Estudios, IBVU Vivienda o IBVU Paro). Estas delimitaciones son independientes y pueden superponerse para su análisis en el Visor del Catálogo.

En el caso del Indicador de Inmigración (I-INMG), para el desarrollo del estudio de 2011 se ha partido del análisis de la evolución de los Barrios con concentraciones significativas de población inmigrante identificados previamente en el año 2006, viendo primero si seguían o no cumpliendo esta condición en el año 2011. Posteriormente, se han identificado las nuevas Áreas Estadísticas con concentraciones significativas de población inmigrante (AE-INMG) no coincidentes con Barrios identificados en el Catálogo de 2006, incluyendo también las ciudades que no contaban con Barrios de este tipo en el año 2006.

Una vez identificadas las secciones censales que en 2011 superan los umbrales de referencia del Indicador de Inmigración (I-INMG), se procede a agrupar estas secciones en Áreas Estadísticas con concentraciones significativas de población inmigrante (AE-INMG).

La metodología detallada completa puede consultarse en:

https://apps.fomento.gob.es/BarriosVulnerables/static/adjunto/Sintesis_metodologica_general_catalogo_bbvv.pdf

Datos sociodemográficos (Censo 2011)	Sección censal 0827904019		AE-INMG 08279003	
	Valores absolutos	%	Valores absolutos	%
Población total	1.405		5.575	
Población nacida en el extranjero total	395	28,11	1.335	23,95
Población nacida en el extranjero (excepto UE-15)	385	27,40	1.235	22,15

	Sección	AE-INMG	Municipio	Comunidad Autónoma	España
INDICADOR DE INMIGRACIÓN (I-INMG)	27,40	22,15	12,84	13,60	9,99
INDICADORES BÁSICOS DE VULNERABILIDAD URBANA (IBVU) (4)					
IBVU Estudios (5)	6,17	14,10	12,13	10,02	10,92
IBVU Vivienda (6)	13,19	17,54	19,51	7,60	6,99
IBVU Paro (7)	29,71	s.d.	27,71	25,75	29,64

(4) Además del Indicador de Inmigración (I-INMG) se ofrecen los valores de los 3 Indicadores Básicos de Vulnerabilidad Urbana (IBVU) para poder analizar la situación de cada sección censal y AE-INMG en relación con los valores de referencia de vulnerabilidad para estos 3 indicadores.

(5) IBVU Estudios: Porcentaje de población analfabeta y sin estudios de 16 años o más, sobre el total de población de 16 años o más. Valor de referencia de vulnerabilidad (2011): 16,38%.

(6) IBVU Vivienda: Porcentaje de viviendas familiares (principales, secundarias, vacías) en edificios en estado en estado ruinoso, malo o deficiente, sobre el total de viviendas familiares (principales, secundarias, vacías). Valor de referencia de vulnerabilidad (2011): 17,50 %.

(7) IBVU Paro: Porcentaje de la población de 16 años o más en situación de paro, respecto al total de población activa de 16 años o más. Valor de referencia de vulnerabilidad (2011): 42,33 %.

Definiciones

ÁREA ESTADÍSTICA CON CONCENTRACIONES SIGNIFICATIVAS DE POBLACIÓN INMIGRANTE (AE-INMG)

Agrupación de secciones censales colindantes y de cierta homogeneidad urbanística, de entre 3.500 y 15.000 habitantes en las que el valor de Indicador de Inmigración (I-INMG) del conjunto supera el valor establecido como referencia (20%).

INDICADOR DE INMIGRACIÓN (I-INMG)

Porcentaje de población nacida en países no pertenecientes a la UE-14, respecto a la población total. Se calcula restando al número total de nacidos en el extranjero, los nacidos en los países de la UE-14: Alemania; Austria; Bélgica; Dinamarca; Finlandia; Francia; Reino Unido; Grecia; Irlanda; Italia; Luxemburgo; Países Bajos; Portugal; y Suecia.

Síntesis Metodológica

El cuerpo de estudio del Catálogo de Barrios Vulnerables de 2011 sigue el criterio establecido en los Catálogos anteriores: centrándose en los municipios mayores de 50.000 habitantes y capitales de provincia. Los trabajos del Catálogo de 2011, siguen la misma metodología que los de 1991, 2001, y 2006, con la única particularidad de que sólo identifican las Áreas Estadísticas Vulnerables, sin realizar el análisis urbanístico detallado que permitía identificar a partir de ellas los Barrios Vulnerables. En el Catálogo de 2011 se han delimitado AE-INMG (Área Estadística con concentraciones significativas de población inmigrante) y AEV (Áreas Estadísticas Vulnerables según los 3 Indicadores Básicos de Vulnerabilidad Urbana: IBVU Estudios, IBVU Vivienda o IBVU Paro). Estas delimitaciones son independientes y pueden superponerse para su análisis en el Visor del Catálogo.

En el caso del Indicador de Inmigración (I-INMG), para el desarrollo del estudio de 2011 se ha partido del análisis de la evolución de los Barrios con concentraciones significativas de población inmigrante identificados previamente en el año 2006, viendo primero si seguían o no cumpliendo esta condición en el año 2011. Posteriormente, se han identificado las nuevas Áreas Estadísticas con concentraciones significativas de población inmigrante (AE-INMG) no coincidentes con Barrios identificados en el Catálogo de 2006, incluyendo también las ciudades que no contaban con Barrios de este tipo en el año 2006.

Una vez identificadas las secciones censales que en 2011 superan los umbrales de referencia del Indicador de Inmigración (I-INMG), se procede a agrupar estas secciones en Áreas Estadísticas con concentraciones significativas de población inmigrante (AE-INMG).

La metodología detallada completa puede consultarse en:

https://apps.fomento.gob.es/BarriosVulnerables/static/adjunto/Sintesis_metodologica_general_catalogo_bbvv.pdf

Datos sociodemográficos (Censo 2011)	Sección censal 0827904020		AE-INMG 08279003	
	Valores absolutos	%	Valores absolutos	%
Población total	935		5.575	
Población nacida en el extranjero total	280	29,95	1.335	23,95
Población nacida en el extranjero (excepto UE-15)	280	29,95	1.235	22,15

	Sección	AE-INMG	Municipio	Comunidad Autónoma	España
INDICADOR DE INMIGRACIÓN (I-INMG)	29,95	22,15	12,84	13,60	9,99
INDICADORES BÁSICOS DE VULNERABILIDAD URBANA (IBVU) (4)					
IBVU Estudios (5)	7,23	14,10	12,13	10,02	10,92
IBVU Vivienda (6)	68,75	17,54	19,51	7,60	6,99
IBVU Paro (7)	36,59	s.d.	27,71	25,75	29,64

(4) Además del Indicador de Inmigración (I-INMG) se ofrecen los valores de los 3 Indicadores Básicos de Vulnerabilidad Urbana (IBVU) para poder analizar la situación de cada sección censal y AE-INMG en relación con los valores de referencia de vulnerabilidad para estos 3 indicadores.

(5) IBVU Estudios: Porcentaje de población analfabeta y sin estudios de 16 años o más, sobre el total de población de 16 años o más. Valor de referencia de vulnerabilidad (2011): 16,38%.

(6) IBVU Vivienda: Porcentaje de viviendas familiares (principales, secundarias, vacías) en edificios en estado en estado ruinoso, malo o deficiente, sobre el total de viviendas familiares (principales, secundarias, vacías). Valor de referencia de vulnerabilidad (2011): 17,50 %.

(7) IBVU Paro: Porcentaje de la población de 16 años o más en situación de paro, respecto al total de población activa de 16 años o más. Valor de referencia de vulnerabilidad (2011): 42,33 %.

Definiciones

ÁREA ESTADÍSTICA CON CONCENTRACIONES SIGNIFICATIVAS DE POBLACIÓN INMIGRANTE (AE-INMG)

Agrupación de secciones censales colindantes y de cierta homogeneidad urbanística, de entre 3.500 y 15.000 habitantes en las que el valor de Indicador de Inmigración (I-INMG) del conjunto supera el valor establecido como referencia (20%).

INDICADOR DE INMIGRACIÓN (I-INMG)

Porcentaje de población nacida en países no pertenecientes a la UE-14, respecto a la población total. Se calcula restando al número total de nacidos en el extranjero, los nacidos en los países de la UE-14: Alemania; Austria; Bélgica; Dinamarca; Finlandia; Francia; Reino Unido; Grecia; Irlanda; Italia; Luxemburgo; Países Bajos; Portugal; y Suecia.

Síntesis Metodológica

El cuerpo de estudio del Catálogo de Barrios Vulnerables de 2011 sigue el criterio establecido en los Catálogos anteriores: centrándose en los municipios mayores de 50.000 habitantes y capitales de provincia. Los trabajos del Catálogo de 2011, siguen la misma metodología que los de 1991, 2001, y 2006, con la única particularidad de que sólo identifican las Áreas Estadísticas Vulnerables, sin realizar el análisis urbanístico detallado que permitía identificar a partir de ellas los Barrios Vulnerables. En el Catálogo de 2011 se han delimitado AE-INMG (Área Estadística con concentraciones significativas de población inmigrante) y AEV (Áreas Estadísticas Vulnerables según los 3 Indicadores Básicos de Vulnerabilidad Urbana: IBVU Estudios, IBVU Vivienda o IBVU Paro). Estas delimitaciones son independientes y pueden superponerse para su análisis en el Visor del Catálogo.

En el caso del Indicador de Inmigración (I-INMG), para el desarrollo del estudio de 2011 se ha partido del análisis de la evolución de los Barrios con concentraciones significativas de población inmigrante identificados previamente en el año 2006, viendo primero si seguían o no cumpliendo esta condición en el año 2011. Posteriormente, se han identificado las nuevas Áreas Estadísticas con concentraciones significativas de población inmigrante (AE-INMG) no coincidentes con Barrios identificados en el Catálogo de 2006, incluyendo también las ciudades que no contaban con Barrios de este tipo en el año 2006.

Una vez identificadas las secciones censales que en 2011 superan los umbrales de referencia del Indicador de Inmigración (I-INMG), se procede a agrupar estas secciones en Áreas Estadísticas con concentraciones significativas de población inmigrante (AE-INMG).

La metodología detallada completa puede consultarse en:

https://apps.fomento.gob.es/BarriosVulnerables/static/adjunto/Sintesis_metodologica_general_catalogo_bbvv.pdf

Datos sociodemográficos (Censo 2011)	Sección censal 0827904021		AE-INMG 08279003	
	Valores absolutos	%	Valores absolutos	%
Población total	785		5.575	
Población nacida en el extranjero total	90	11,46	1.335	23,95
Población nacida en el extranjero (excepto UE-15)	0	0,00	1.235	22,15

	Sección	AE-INMG	Municipio	Comunidad Autónoma	España
INDICADOR DE INMIGRACIÓN (I-INMG)	0,00	22,15	12,84	13,60	9,99
INDICADORES BÁSICOS DE VULNERABILIDAD URBANA (IBVU) (4)					
IBVU Estudios (5)	21,13	14,10	12,13	10,02	10,92
IBVU Vivienda (6)	11,49	17,54	19,51	7,60	6,99
IBVU Paro (7)	25,37	s.d.	27,71	25,75	29,64

(4) Además del Indicador de Inmigración (I-INMG) se ofrecen los valores de los 3 Indicadores Básicos de Vulnerabilidad Urbana (IBVU) para poder analizar la situación de cada sección censal y AE-INMG en relación con los valores de referencia de vulnerabilidad para estos 3 indicadores.

(5) IBVU Estudios: Porcentaje de población analfabeta y sin estudios de 16 años o más, sobre el total de población de 16 años o más. Valor de referencia de vulnerabilidad (2011): 16,38%.

(6) IBVU Vivienda: Porcentaje de viviendas familiares (principales, secundarias, vacías) en edificios en estado en estado ruinoso, malo o deficiente, sobre el total de viviendas familiares (principales, secundarias, vacías). Valor de referencia de vulnerabilidad (2011): 17,50 %.

(7) IBVU Paro: Porcentaje de la población de 16 años o más en situación de paro, respecto al total de población activa de 16 años o más. Valor de referencia de vulnerabilidad (2011): 42,33 %.

Definiciones

ÁREA ESTADÍSTICA CON CONCENTRACIONES SIGNIFICATIVAS DE POBLACIÓN INMIGRANTE (AE-INMG)

Agrupación de secciones censales colindantes y de cierta homogeneidad urbanística, de entre 3.500 y 15.000 habitantes en las que el valor de Indicador de Inmigración (I-INMG) del conjunto supera el valor establecido como referencia (20%).

INDICADOR DE INMIGRACIÓN (I-INMG)

Porcentaje de población nacida en países no pertenecientes a la UE-14, respecto a la población total. Se calcula restando al número total de nacidos en el extranjero, los nacidos en los países de la UE-14: Alemania; Austria; Bélgica; Dinamarca; Finlandia; Francia; Reino Unido; Grecia; Irlanda; Italia; Luxemburgo; Países Bajos; Portugal; y Suecia.

Síntesis Metodológica

El cuerpo de estudio del Catálogo de Barrios Vulnerables de 2011 sigue el criterio establecido en los Catálogos anteriores: centrándose en los municipios mayores de 50.000 habitantes y capitales de provincia. Los trabajos del Catálogo de 2011, siguen la misma metodología que los de 1991, 2001, y 2006, con la única particularidad de que sólo identifican las Áreas Estadísticas Vulnerables, sin realizar el análisis urbanístico detallado que permitía identificar a partir de ellas los Barrios Vulnerables. En el Catálogo de 2011 se han delimitado AE-INMG (Área Estadística con concentraciones significativas de población inmigrante) y AEV (Áreas Estadísticas Vulnerables según los 3 Indicadores Básicos de Vulnerabilidad Urbana: IBVU Estudios, IBVU Vivienda o IBVU Paro). Estas delimitaciones son independientes y pueden superponerse para su análisis en el Visor del Catálogo.

En el caso del Indicador de Inmigración (I-INMG), para el desarrollo del estudio de 2011 se ha partido del análisis de la evolución de los Barrios con concentraciones significativas de población inmigrante identificados previamente en el año 2006, viendo primero si seguían o no cumpliendo esta condición en el año 2011. Posteriormente, se han identificado las nuevas Áreas Estadísticas con concentraciones significativas de población inmigrante (AE-INMG) no coincidentes con Barrios identificados en el Catálogo de 2006, incluyendo también las ciudades que no contaban con Barrios de este tipo en el año 2006.

Una vez identificadas las secciones censales que en 2011 superan los umbrales de referencia del Indicador de Inmigración (I-INMG), se procede a agrupar estas secciones en Áreas Estadísticas con concentraciones significativas de población inmigrante (AE-INMG).

La metodología detallada completa puede consultarse en:

https://apps.fomento.gob.es/BarriosVulnerables/static/adjunto/Sintesis_metodologica_general_catalogo_bbvv.pdf

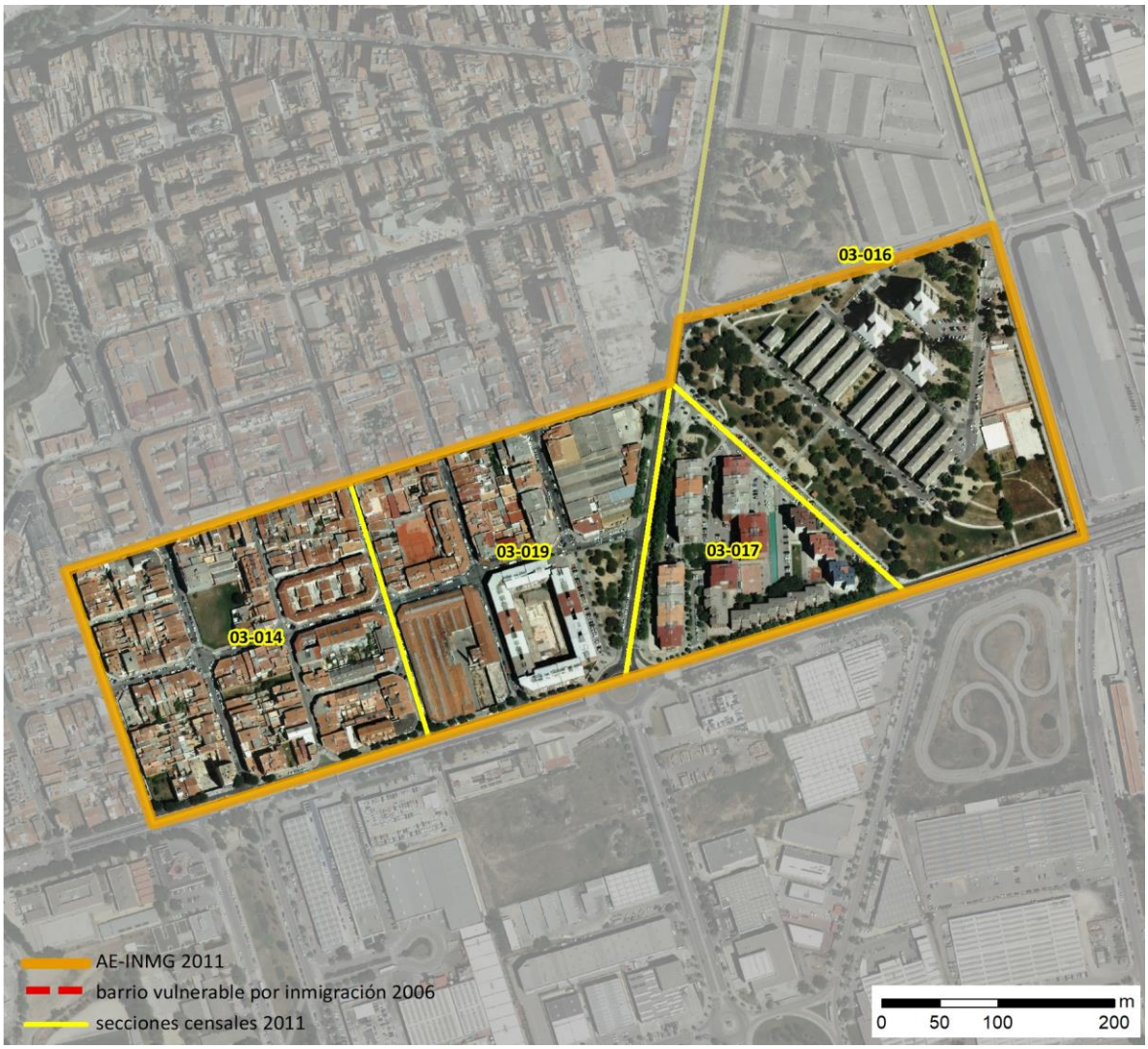

Localización en detalle del AE-INMG

Datos básicos del AE-INMG (1)

Población total	5.145
Población nacida en el extranjero total	1.170
Población nacida en el extranjero (excepto UE-15)	1.110
Densidad población (hab/Km²)	17.831,55
Superficie (ha)	28,85
Nº de secciones censales	4

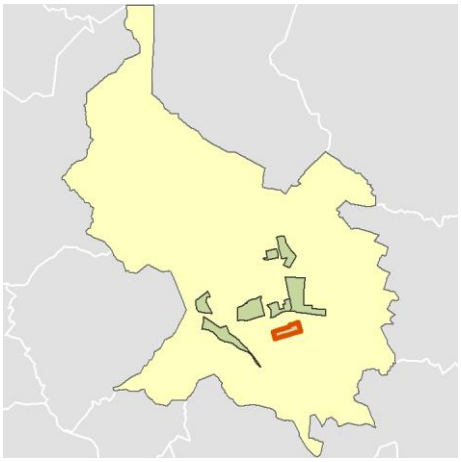

Localización del AE-INMG dentro del término municipal

	Valor del AE-INMG	Valor de referencia (2)
INDICADOR DE INMIGRACIÓN (I-INMG) (3)	**21,57 %**	20,00%

(1) Área Estadística con concentraciones significativas de población inmigrante (AE-INMG)

(2) Valor que se ha tomado como referencia para este estudio

(3) Indicador de Inmigración: (I-INMG): Porcentaje de población nacida en países no pertenecientes a la UE-14, respecto a la población total. Se calcula restando al número total de nacidos en el extranjero, los nacidos en los países de la UE-14: Alemania; Austria; Bélgica; Dinamarca; Finlandia; Francia; Reino Unido; Grecia; Irlanda; Italia; Luxemburgo; Países Bajos; Portugal; y Suecia.

Datos sociodemográficos (Censo 2011)	Sección censal 0827903014		AE-INMG 08279004	
	Valores absolutos	%	Valores absolutos	%
Población total	2.060		5.145	
Población nacida en el extranjero total	400	19,42	1.170	22,74
Población nacida en el extranjero (excepto UE-15)	400	19,42	1.110	21,57

	Sección	AE-INMG	Municipio	Comunidad Autónoma	España
INDICADOR DE INMIGRACIÓN (I-INMG)	19,42	21,57	12,84	13,60	9,99
INDICADORES BÁSICOS DE VULNERABILIDAD URBANA (IBVU) (4)					
IBVU Estudios (5)	17,31	24,54	12,13	10,02	10,92
IBVU Vivienda (6)	15,38	6,29	19,51	7,60	6,99
IBVU Paro (7)	25,40	36,32	27,71	25,75	29,64

(4) Además del Indicador de Inmigración (I-INMG) se ofrecen los valores de los 3 Indicadores Básicos de Vulnerabilidad Urbana (IBVU) para poder analizar la situación de cada sección censal y AE-INMG en relación con los valores de referencia de vulnerabilidad para estos 3 indicadores.

(5) IBVU Estudios: Porcentaje de población analfabeta y sin estudios de 16 años o más, sobre el total de población de 16 años o más. Valor de referencia de vulnerabilidad (2011): 16,38%.

(6) IBVU Vivienda: Porcentaje de viviendas familiares (principales, secundarias, vacías) en edificios en estado en estado ruinoso, malo o deficiente, sobre el total de viviendas familiares (principales, secundarias, vacías). Valor de referencia de vulnerabilidad (2011): 17,50 %.

(7) IBVU Paro: Porcentaje de la población de 16 años o más en situación de paro, respecto al total de población activa de 16 años o más. Valor de referencia de vulnerabilidad (2011): 42,33 %.

Definiciones

ÁREA ESTADÍSTICA CON CONCENTRACIONES SIGNIFICATIVAS DE POBLACIÓN INMIGRANTE (AE-INMG)

Agrupación de secciones censales colindantes y de cierta homogeneidad urbanística, de entre 3.500 y 15.000 habitantes en las que el valor de Indicador de Inmigración (I-INMG) del conjunto supera el valor establecido como referencia (20%).

INDICADOR DE INMIGRACIÓN (I-INMG)

Porcentaje de población nacida en países no pertenecientes a la UE-14, respecto a la población total. Se calcula restando al número total de nacidos en el extranjero, los nacidos en los países de la UE-14: Alemania; Austria; Bélgica; Dinamarca; Finlandia; Francia; Reino Unido; Grecia; Irlanda; Italia; Luxemburgo; Países Bajos; Portugal; y Suecia.

Síntesis Metodológica

El cuerpo de estudio del Catálogo de Barrios Vulnerables de 2011 sigue el criterio establecido en los Catálogos anteriores: centrándose en los municipios mayores de 50.000 habitantes y capitales de provincia. Los trabajos del Catálogo de 2011, siguen la misma metodología que los de 1991, 2001, y 2006, con la única particularidad de que sólo identifican las Áreas Estadísticas Vulnerables, sin realizar el análisis urbanístico detallado que permitía identificar a partir de ellas los Barrios Vulnerables. En el Catálogo de 2011 se han delimitado AE-INMG (Área Estadística con concentraciones significativas de población inmigrante) y AEV (Áreas Estadísticas Vulnerables según los 3 Indicadores Básicos de Vulnerabilidad Urbana: IBVU Estudios, IBVU Vivienda o IBVU Paro). Estas delimitaciones son independientes y pueden superponerse para su análisis en el Visor del Catálogo.

En el caso del Indicador de Inmigración (I-INMG), para el desarrollo del estudio de 2011 se ha partido del análisis de la evolución de los Barrios con concentraciones significativas de población inmigrante identificados previamente en el año 2006, viendo primero si seguían o no cumpliendo esta condición en el año 2011. Posteriormente, se han identificado las nuevas Áreas Estadísticas con concentraciones significativas de población inmigrante (AE-INMG) no coincidentes con Barrios identificados en el Catálogo de 2006, incluyendo también las ciudades que no contaban con Barrios de este tipo en el año 2006.

Una vez identificadas las secciones censales que en 2011 superan los umbrales de referencia del Indicador de Inmigración (I-INMG), se procede a agrupar estas secciones en Áreas Estadísticas con concentraciones significativas de población inmigrante (AE-INMG).

La metodología detallada completa puede consultarse en:

https://apps.fomento.gob.es/BarriosVulnerables/static/adjunto/Sintesis_metodologica_general_catalogo_bbvv.pdf

Datos sociodemográficos (Censo 2011)	Sección censal 0827903016		AE-INMG 08279004	
	Valores absolutos	%	Valores absolutos	%
Población total	715		5.145	
Población nacida en el extranjero total	175	24,48	1.170	22,74
Población nacida en el extranjero (excepto UE-15)	175	24,48	1.110	21,57

	Sección	AE-INMG	Municipio	Comunidad Autónoma	España
INDICADOR DE INMIGRACIÓN (I-INMG)	24,48	21,57	12,84	13,60	9,99
INDICADORES BÁSICOS DE VULNERABILIDAD URBANA (IBVU) (4)					
IBVU Estudios (5)	16,67	24,54	12,13	10,02	10,92
IBVU Vivienda (6)	0,00	6,29	19,51	7,60	6,99
IBVU Paro (7)	31,94	36,32	27,71	25,75	29,64

(4) Además del Indicador de Inmigración (I-INMG) se ofrecen los valores de los 3 Indicadores Básicos de Vulnerabilidad Urbana (IBVU) para poder analizar la situación de cada sección censal y AE-INMG en relación con los valores de referencia de vulnerabilidad para estos 3 indicadores.

(5) IBVU Estudios: Porcentaje de población analfabeta y sin estudios de 16 años o más, sobre el total de población de 16 años o más. Valor de referencia de vulnerabilidad (2011): 16,38%.

(6) IBVU Vivienda: Porcentaje de viviendas familiares (principales, secundarias, vacías) en edificios en estado en estado ruinoso, malo o deficiente, sobre el total de viviendas familiares (principales, secundarias, vacías). Valor de referencia de vulnerabilidad (2011): 17,50 %.

(7) IBVU Paro: Porcentaje de la población de 16 años o más en situación de paro, respecto al total de población activa de 16 años o más. Valor de referencia de vulnerabilidad (2011): 42,33 %.

Definiciones

ÁREA ESTADÍSTICA CON CONCENTRACIONES SIGNIFICATIVAS DE POBLACIÓN INMIGRANTE (AE-INMG)

Agrupación de secciones censales colindantes y de cierta homogeneidad urbanística, de entre 3.500 y 15.000 habitantes en las que el valor de Indicador de Inmigración (I-INMG) del conjunto supera el valor establecido como referencia (20%).

INDICADOR DE INMIGRACIÓN (I-INMG)

Porcentaje de población nacida en países no pertenecientes a la UE-14, respecto a la población total. Se calcula restando al número total de nacidos en el extranjero, los nacidos en los países de la UE-14: Alemania; Austria; Bélgica; Dinamarca; Finlandia; Francia; Reino Unido; Grecia; Irlanda; Italia; Luxemburgo; Países Bajos; Portugal; y Suecia.

Síntesis Metodológica

El cuerpo de estudio del Catálogo de Barrios Vulnerables de 2011 sigue el criterio establecido en los Catálogos anteriores: centrándose en los municipios mayores de 50.000 habitantes y capitales de provincia. Los trabajos del Catálogo de 2011, siguen la misma metodología que los de 1991, 2001, y 2006, con la única particularidad de que sólo identifican las Áreas Estadísticas Vulnerables, sin realizar el análisis urbanístico detallado que permitía identificar a partir de ellas los Barrios Vulnerables. En el Catálogo de 2011 se han delimitado AE-INMG (Área Estadística con concentraciones significativas de población inmigrante) y AEV (Áreas Estadísticas Vulnerables según los 3 Indicadores Básicos de Vulnerabilidad Urbana: IBVU Estudios, IBVU Vivienda o IBVU Paro). Estas delimitaciones son independientes y pueden superponerse para su análisis en el Visor del Catálogo.

En el caso del Indicador de Inmigración (I-INMG), para el desarrollo del estudio de 2011 se ha partido del análisis de la evolución de los Barrios con concentraciones significativas de población inmigrante identificados previamente en el año 2006, viendo primero si seguían o no cumpliendo esta condición en el año 2011. Posteriormente, se han identificado las nuevas Áreas Estadísticas con concentraciones significativas de población inmigrante (AE-INMG) no coincidentes con Barrios identificados en el Catálogo de 2006, incluyendo también las ciudades que no contaban con Barrios de este tipo en el año 2006.

Una vez identificadas las secciones censales que en 2011 superan los umbrales de referencia del Indicador de Inmigración (I-INMG), se procede a agrupar estas secciones en Áreas Estadísticas con concentraciones significativas de población inmigrante (AE-INMG).

La metodología detallada completa puede consultarse en:

https://apps.fomento.gob.es/BarriosVulnerables/static/adjunto/Sintesis_metodologica_general_catalogo_bbvv.pdf

Datos sociodemográficos (Censo 2011)	Sección censal 0827903017		AE-INMG 08279004	
	Valores absolutos	%	Valores absolutos	%
Población total	850		5.145	
Población nacida en el extranjero total	60	7,06	1.170	22,74
Población nacida en el extranjero (excepto UE-15)	0	0,00	1.110	21,57

	Sección	AE-INMG	Municipio	Comunidad Autónoma	España
INDICADOR DE INMIGRACIÓN (I-INMG)	0,00	21,57	12,84	13,60	9,99
INDICADORES BÁSICOS DE VULNERABILIDAD URBANA (IBVU) (4)					
IBVU Estudios (5)	25,52	24,54	12,13	10,02	10,92
IBVU Vivienda (6)	0,00	6,29	19,51	7,60	6,99
IBVU Paro (7)	32,50	36,32	27,71	25,75	29,64

(4) Además del Indicador de Inmigración (I-INMG) se ofrecen los valores de los 3 Indicadores Básicos de Vulnerabilidad Urbana (IBVU) para poder analizar la situación de cada sección censal y AE-INMG en relación con los valores de referencia de vulnerabilidad para estos 3 indicadores.

(5) IBVU Estudios: Porcentaje de población analfabeta y sin estudios de 16 años o más, sobre el total de población de 16 años o más. Valor de referencia de vulnerabilidad (2011): 16,38%.

(6) IBVU Vivienda: Porcentaje de viviendas familiares (principales, secundarias, vacías) en edificios en estado en estado ruinoso, malo o deficiente, sobre el total de viviendas familiares (principales, secundarias, vacías). Valor de referencia de vulnerabilidad (2011): 17,50 %.

(7) IBVU Paro: Porcentaje de la población de 16 años o más en situación de paro, respecto al total de población activa de 16 años o más. Valor de referencia de vulnerabilidad (2011): 42,33 %.

Definiciones

ÁREA ESTADÍSTICA CON CONCENTRACIONES SIGNIFICATIVAS DE POBLACIÓN INMIGRANTE (AE-INMG)

Agrupación de secciones censales colindantes y de cierta homogeneidad urbanística, de entre 3.500 y 15.000 habitantes en las que el valor de Indicador de Inmigración (I-INMG) del conjunto supera el valor establecido como referencia (20%).

INDICADOR DE INMIGRACIÓN (I-INMG)

Porcentaje de población nacida en países no pertenecientes a la UE-14, respecto a la población total. Se calcula restando al número total de nacidos en el extranjero, los nacidos en los países de la UE-14: Alemania; Austria; Bélgica; Dinamarca; Finlandia; Francia; Reino Unido; Grecia; Irlanda; Italia; Luxemburgo; Países Bajos; Portugal; y Suecia.

Síntesis Metodológica

El cuerpo de estudio del Catálogo de Barrios Vulnerables de 2011 sigue el criterio establecido en los Catálogos anteriores: centrándose en los municipios mayores de 50.000 habitantes y capitales de provincia. Los trabajos del Catálogo de 2011, siguen la misma metodología que los de 1991, 2001, y 2006, con la única particularidad de que sólo identifican las Áreas Estadísticas Vulnerables, sin realizar el análisis urbanístico detallado que permitía identificar a partir de ellas los Barrios Vulnerables. En el Catálogo de 2011 se han delimitado AE-INMG (Área Estadística con concentraciones significativas de población inmigrante) y AEV (Áreas Estadísticas Vulnerables según los 3 Indicadores Básicos de Vulnerabilidad Urbana: IBVU Estudios, IBVU Vivienda o IBVU Paro). Estas delimitaciones son independientes y pueden superponerse para su análisis en el Visor del Catálogo.

En el caso del Indicador de Inmigración (I-INMG), para el desarrollo del estudio de 2011 se ha partido del análisis de la evolución de los Barrios con concentraciones significativas de población inmigrante identificados previamente en el año 2006, viendo primero si seguían o no cumpliendo esta condición en el año 2011. Posteriormente, se han identificado las nuevas Áreas Estadísticas con concentraciones significativas de población inmigrante (AE-INMG) no coincidentes con Barrios identificados en el Catálogo de 2006, incluyendo también las ciudades que no contaban con Barrios de este tipo en el año 2006.

Una vez identificadas las secciones censales que en 2011 superan los umbrales de referencia del Indicador de Inmigración (I-INMG), se procede a agrupar estas secciones en Áreas Estadísticas con concentraciones significativas de población inmigrante (AE-INMG).

La metodología detallada completa puede consultarse en:

https://apps.fomento.gob.es/BarriosVulnerables/static/adjunto/Sintesis_metodologica_general_catalogo_bbvv.pdf

Datos sociodemográficos (Censo 2011)	Sección censal 0827903019		AE-INMG 08279004	
	Valores absolutos	%	Valores absolutos	%
Población total	1.520		5.145	
Población nacida en el extranjero total	535	35,20	1.170	22,74
Población nacida en el extranjero (excepto UE-15)	535	35,20	1.110	21,57

	Sección	AE-INMG	Municipio	Comunidad Autónoma	España
INDICADOR DE INMIGRACIÓN (I-INMG)	35,20	21,57	12,84	13,60	9,99
INDICADORES BÁSICOS DE VULNERABILIDAD URBANA (IBVU) (4)					
IBVU Estudios (5)	37,45	24,54	12,13	10,02	10,92
IBVU Vivienda (6)	0,00	6,29	19,51	7,60	6,99
IBVU Paro (7)	55,37	36,32	27,71	25,75	29,64

(4) Además del Indicador de Inmigración (I-INMG) se ofrecen los valores de los 3 Indicadores Básicos de Vulnerabilidad Urbana (IBVU) para poder analizar la situación de cada sección censal y AE-INMG en relación con los valores de referencia de vulnerabilidad para estos 3 indicadores.

(5) IBVU Estudios: Porcentaje de población analfabeta y sin estudios de 16 años o más, sobre el total de población de 16 años o más. Valor de referencia de vulnerabilidad (2011): 16,38%.

(6) IBVU Vivienda: Porcentaje de viviendas familiares (principales, secundarias, vacías) en edificios en estado en estado ruinoso, malo o deficiente, sobre el total de viviendas familiares (principales, secundarias, vacías). Valor de referencia de vulnerabilidad (2011): 17,50 %.

(7) IBVU Paro: Porcentaje de la población de 16 años o más en situación de paro, respecto al total de población activa de 16 años o más. Valor de referencia de vulnerabilidad (2011): 42,33 %.

Definiciones

ÁREA ESTADÍSTICA CON CONCENTRACIONES SIGNIFICATIVAS DE POBLACIÓN INMIGRANTE (AE-INMG)

Agrupación de secciones censales colindantes y de cierta homogeneidad urbanística, de entre 3.500 y 15.000 habitantes en las que el valor de Indicador de Inmigración (I-INMG) del conjunto supera el valor establecido como referencia (20%).

INDICADOR DE INMIGRACIÓN (I-INMG)

Porcentaje de población nacida en países no pertenecientes a la UE-14, respecto a la población total. Se calcula restando al número total de nacidos en el extranjero, los nacidos en los países de la UE-14: Alemania; Austria; Bélgica; Dinamarca; Finlandia; Francia; Reino Unido; Grecia; Irlanda; Italia; Luxemburgo; Países Bajos; Portugal; y Suecia.

Síntesis Metodológica

El cuerpo de estudio del Catálogo de Barrios Vulnerables de 2011 sigue el criterio establecido en los Catálogos anteriores: centrándose en los municipios mayores de 50.000 habitantes y capitales de provincia. Los trabajos del Catálogo de 2011, siguen la misma metodología que los de 1991, 2001, y 2006, con la única particularidad de que sólo identifican las Áreas Estadísticas Vulnerables, sin realizar el análisis urbanístico detallado que permitía identificar a partir de ellas los Barrios Vulnerables. En el Catálogo de 2011 se han delimitado AE-INMG (Área Estadística con concentraciones significativas de población inmigrante) y AEV (Áreas Estadísticas Vulnerables según los 3 Indicadores Básicos de Vulnerabilidad Urbana: IBVU Estudios, IBVU Vivienda o IBVU Paro). Estas delimitaciones son independientes y pueden superponerse para su análisis en el Visor del Catálogo.

En el caso del Indicador de Inmigración (I-INMG), para el desarrollo del estudio de 2011 se ha partido del análisis de la evolución de los Barrios con concentraciones significativas de población inmigrante identificados previamente en el año 2006, viendo primero si seguían o no cumpliendo esta condición en el año 2011. Posteriormente, se han identificado las nuevas Áreas Estadísticas con concentraciones significativas de población inmigrante (AE-INMG) no coincidentes con Barrios identificados en el Catálogo de 2006, incluyendo también las ciudades que no contaban con Barrios de este tipo en el año 2006.

Una vez identificadas las secciones censales que en 2011 superan los umbrales de referencia del Indicador de Inmigración (I-INMG), se procede a agrupar estas secciones en Áreas Estadísticas con concentraciones significativas de población inmigrante (AE-INMG).

La metodología detallada completa puede consultarse en:

https://apps.fomento.gob.es/BarriosVulnerables/static/adjunto/Sintesis_metodologica_general_catalogo_bbvv.pdf

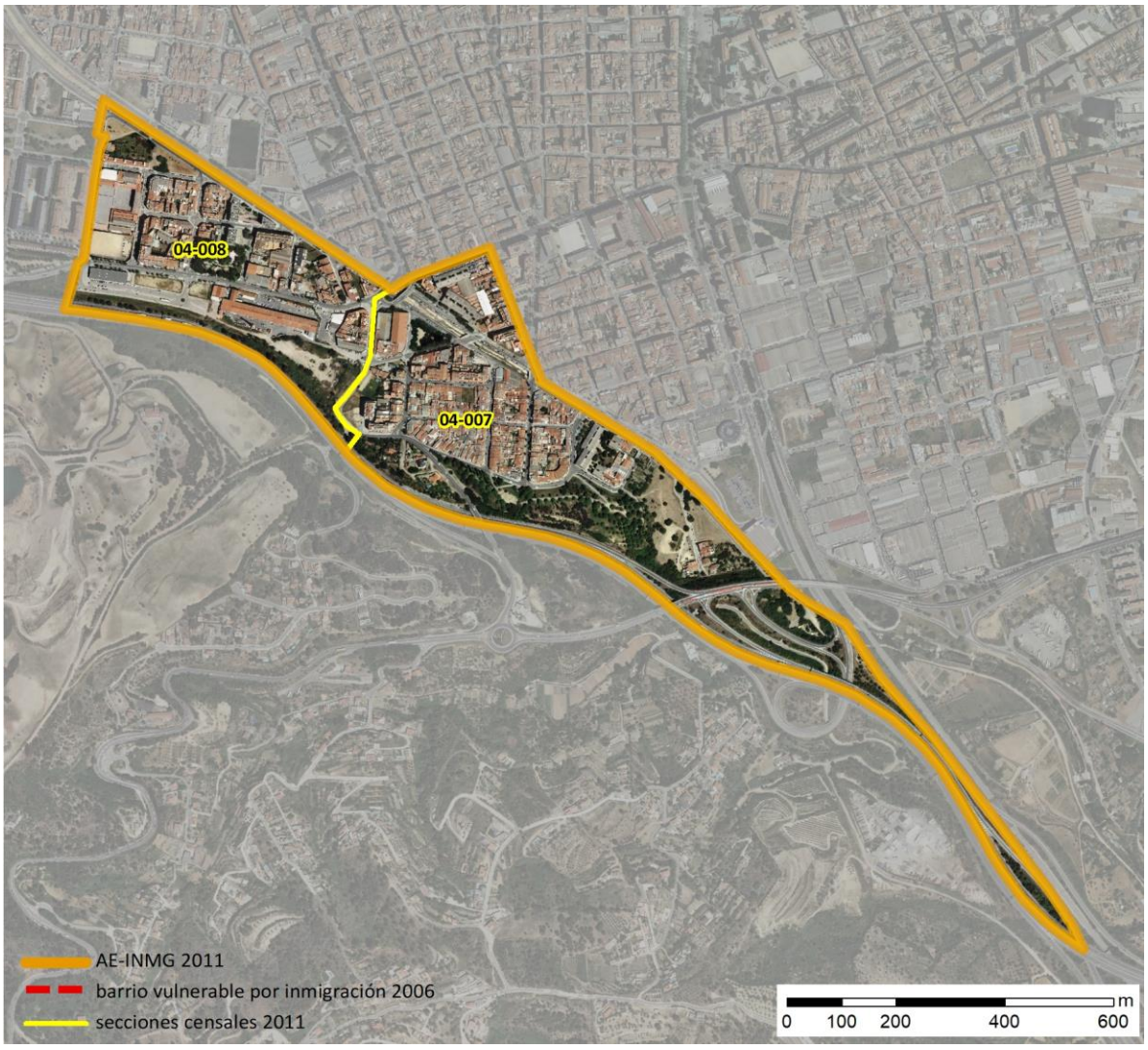

Localización en detalle del AE-INMG

Datos básicos del AE-INMG (1)

Población total	4.125
Población nacida en el extranjero total	940
Población nacida en el extranjero (excepto UE-15)	910
Densidad población (hab/Km²)	8.888,04
Superficie (ha)	46,41
Nº de secciones censales	2

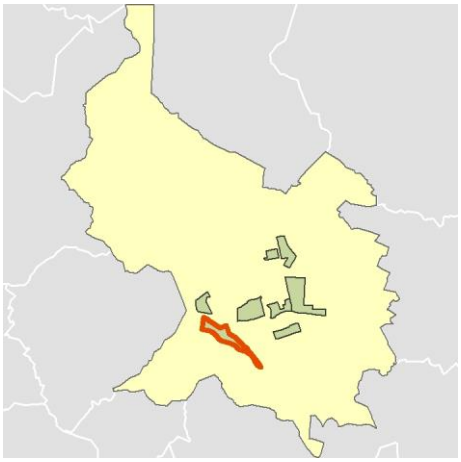

Localización del AE-INMG dentro del término municipal

	Valor del AE-INMG	Valor de referencia (2)
INDICADOR DE INMIGRACIÓN (I-INMG) (3)	**22,06 %**	20,00%

(1) Área Estadística con concentraciones significativas de población inmigrante (AE-INMG)

(2) Valor que se ha tomado como referencia para este estudio

(3) Indicador de Inmigración: (I-INMG): Porcentaje de población nacida en países no pertenecientes a la UE-14, respecto a la población total. Se calcula restando al número total de nacidos en el extranjero, los nacidos en los países de la UE-14: Alemania; Austria; Bélgica; Dinamarca; Finlandia; Francia; Reino Unido; Grecia; Irlanda; Italia; Luxemburgo; Países Bajos; Portugal; y Suecia.

Datos sociodemográficos (Censo 2011)	Sección censal 0827904007		AE-INMG 0827901	
	Valores absolutos	%	Valores absolutos	%
Población total	2.205		4.125	
Población nacida en el extranjero total	415	18,82	940	22,79
Población nacida en el extranjero (excepto UE-15)	385	17,46	910	22,06

	Sección	AE-INMG	Municipio	Comunidad Autónoma	España
INDICADOR DE INMIGRACIÓN (I-INMG)	17,46	22,06	12,84	13,60	9,99
INDICADORES BÁSICOS DE VULNERABILIDAD URBANA (IBVU) (4)					
IBVU Estudios (5)	23,42	19,10	12,13	10,02	10,92
IBVU Vivienda (6)	0,00	2,52	19,51	7,60	6,99
IBVU Paro (7)	31,36	28,98	27,71	25,75	29,64

(4) Además del Indicador de Inmigración (I-INMG) se ofrecen los valores de los 3 Indicadores Básicos de Vulnerabilidad Urbana (IBVU) para poder analizar la situación de cada sección censal y AE-INMG en relación con los valores de referencia de vulnerabilidad para estos 3 indicadores.

(5) IBVU Estudios: Porcentaje de población analfabeta y sin estudios de 16 años o más, sobre el total de población de 16 años o más. Valor de referencia de vulnerabilidad (2011): 16,38%.

(6) IBVU Vivienda: Porcentaje de viviendas familiares (principales, secundarias, vacías) en edificios en estado en estado ruinoso, malo o deficiente, sobre el total de viviendas familiares (principales, secundarias, vacías). Valor de referencia de vulnerabilidad (2011): 17,50 %.

(7) IBVU Paro: Porcentaje de la población de 16 años o más en situación de paro, respecto al total de población activa de 16 años o más. Valor de referencia de vulnerabilidad (2011): 42,33 %.

Definiciones

ÁREA ESTADÍSTICA CON CONCENTRACIONES SIGNIFICATIVAS DE POBLACIÓN INMIGRANTE (AE-INMG)

Agrupación de secciones censales colindantes y de cierta homogeneidad urbanística, de entre 3.500 y 15.000 habitantes en las que el valor de Indicador de Inmigración (I-INMG) del conjunto supera el valor establecido como referencia (20%).

INDICADOR DE INMIGRACIÓN (I-INMG)

Porcentaje de población nacida en países no pertenecientes a la UE-14, respecto a la población total. Se calcula restando al número total de nacidos en el extranjero, los nacidos en los países de la UE-14: Alemania; Austria; Bélgica; Dinamarca; Finlandia; Francia; Reino Unido; Grecia; Irlanda; Italia; Luxemburgo; Países Bajos; Portugal; y Suecia.

Síntesis Metodológica

El cuerpo de estudio del Catálogo de Barrios Vulnerables de 2011 sigue el criterio establecido en los Catálogos anteriores: centrándose en los municipios mayores de 50.000 habitantes y capitales de provincia. Los trabajos del Catálogo de 2011, siguen la misma metodología que los de 1991, 2001, y 2006, con la única particularidad de que sólo identifican las Áreas Estadísticas Vulnerables, sin realizar el análisis urbanístico detallado que permitía identificar a partir de ellas los Barrios Vulnerables. En el Catálogo de 2011 se han delimitado AE-INMG (Área Estadística con concentraciones significativas de población inmigrante) y AEV (Áreas Estadísticas Vulnerables según los 3 Indicadores Básicos de Vulnerabilidad Urbana: IBVU Estudios, IBVU Vivienda o IBVU Paro). Estas delimitaciones son independientes y pueden superponerse para su análisis en el Visor del Catálogo.

En el caso del Indicador de Inmigración (I-INMG), para el desarrollo del estudio de 2011 se ha partido del análisis de la evolución de los Barrios con concentraciones significativas de población inmigrante identificados previamente en el año 2006, viendo primero si seguían o no cumpliendo esta condición en el año 2011. Posteriormente, se han identificado las nuevas Áreas Estadísticas con concentraciones significativas de población inmigrante (AE-INMG) no coincidentes con Barrios identificados en el Catálogo de 2006, incluyendo también las ciudades que no contaban con Barrios de este tipo en el año 2006.

Una vez identificadas las secciones censales que en 2011 superan los umbrales de referencia del Indicador de Inmigración (I-INMG), se procede a agrupar estas secciones en Áreas Estadísticas con concentraciones significativas de población inmigrante (AE-INMG).

La metodología detallada completa puede consultarse en:

https://apps.fomento.gob.es/BarriosVulnerables/static/adjunto/Sintesis_metodologica_general_catalogo_bbvv.pdf

Datos sociodemográficos (Censo 2011)	Sección censal 0827904008		AE-INMG 0827901	
	Valores absolutos	%	Valores absolutos	%
Población total	1.920		4.125	
Población nacida en el extranjero total	525	27,34	940	22,79
Población nacida en el extranjero (excepto UE-15)	525	27,34	910	22,06

	Sección	AE-INMG	Municipio	Comunidad Autónoma	España
INDICADOR DE INMIGRACIÓN (I-INMG)	27,34	22,06	12,84	13,60	9,99
INDICADORES BÁSICOS DE VULNERABILIDAD URBANA (IBVU) (4)					
IBVU Estudios (5)	12,88	19,10	12,13	10,02	10,92
IBVU Vivienda (6)	7,75	2,52	19,51	7,60	6,99
IBVU Paro (7)	25,17	28,98	27,71	25,75	29,64

(4) Además del Indicador de Inmigración (I-INMG) se ofrecen los valores de los 3 Indicadores Básicos de Vulnerabilidad Urbana (IBVU) para poder analizar la situación de cada sección censal y AE-INMG en relación con los valores de referencia de vulnerabilidad para estos 3 indicadores.

(5) IBVU Estudios: Porcentaje de población analfabeta y sin estudios de 16 años o más, sobre el total de población de 16 años o más. Valor de referencia de vulnerabilidad (2011): 16,38%.

(6) IBVU Vivienda: Porcentaje de viviendas familiares (principales, secundarias, vacías) en edificios en estado en estado ruinoso, malo o deficiente, sobre el total de viviendas familiares (principales, secundarias, vacías). Valor de referencia de vulnerabilidad (2011): 17,50 %.

(7) IBVU Paro: Porcentaje de la población de 16 años o más en situación de paro, respecto al total de población activa de 16 años o más. Valor de referencia de vulnerabilidad (2011): 42,33 %.

Definiciones

ÁREA ESTADÍSTICA CON CONCENTRACIONES SIGNIFICATIVAS DE POBLACIÓN INMIGRANTE (AE-INMG)

Agrupación de secciones censales colindantes y de cierta homogeneidad urbanística, de entre 3.500 y 15.000 habitantes en las que el valor de Indicador de Inmigración (I-INMG) del conjunto supera el valor establecido como referencia (20%).

INDICADOR DE INMIGRACIÓN (I-INMG)

Porcentaje de población nacida en países no pertenecientes a la UE-14, respecto a la población total. Se calcula restando al número total de nacidos en el extranjero, los nacidos en los países de la UE-14: Alemania; Austria; Bélgica; Dinamarca; Finlandia; Francia; Reino Unido; Grecia; Irlanda; Italia; Luxemburgo; Países Bajos; Portugal; y Suecia.

Síntesis Metodológica

El cuerpo de estudio del Catálogo de Barrios Vulnerables de 2011 sigue el criterio establecido en los Catálogos anteriores: centrándose en los municipios mayores de 50.000 habitantes y capitales de provincia. Los trabajos del Catálogo de 2011, siguen la misma metodología que los de 1991, 2001, y 2006, con la única particularidad de que sólo identifican las Áreas Estadísticas Vulnerables, sin realizar el análisis urbanístico detallado que permitía identificar a partir de ellas los Barrios Vulnerables. En el Catálogo de 2011 se han delimitado AE-INMG (Área Estadística con concentraciones significativas de población inmigrante) y AEV (Áreas Estadísticas Vulnerables según los 3 Indicadores Básicos de Vulnerabilidad Urbana: IBVU Estudios, IBVU Vivienda o IBVU Paro). Estas delimitaciones son independientes y pueden superponerse para su análisis en el Visor del Catálogo.

En el caso del Indicador de Inmigración (I-INMG), para el desarrollo del estudio de 2011 se ha partido del análisis de la evolución de los Barrios con concentraciones significativas de población inmigrante identificados previamente en el año 2006, viendo primero si seguían o no cumpliendo esta condición en el año 2011. Posteriormente, se han identificado las nuevas Áreas Estadísticas con concentraciones significativas de población inmigrante (AE-INMG) no coincidentes con Barrios identificados en el Catálogo de 2006, incluyendo también las ciudades que no contaban con Barrios de este tipo en el año 2006.

Una vez identificadas las secciones censales que en 2011 superan los umbrales de referencia del Indicador de Inmigración (I-INMG), se procede a agrupar estas secciones en Áreas Estadísticas con concentraciones significativas de población inmigrante (AE-INMG).

La metodología detallada completa puede consultarse en:

https://apps.fomento.gob.es/BarriosVulnerables/static/adjunto/Sintesis_metodologica_general_catalogo_bbvv.pdf

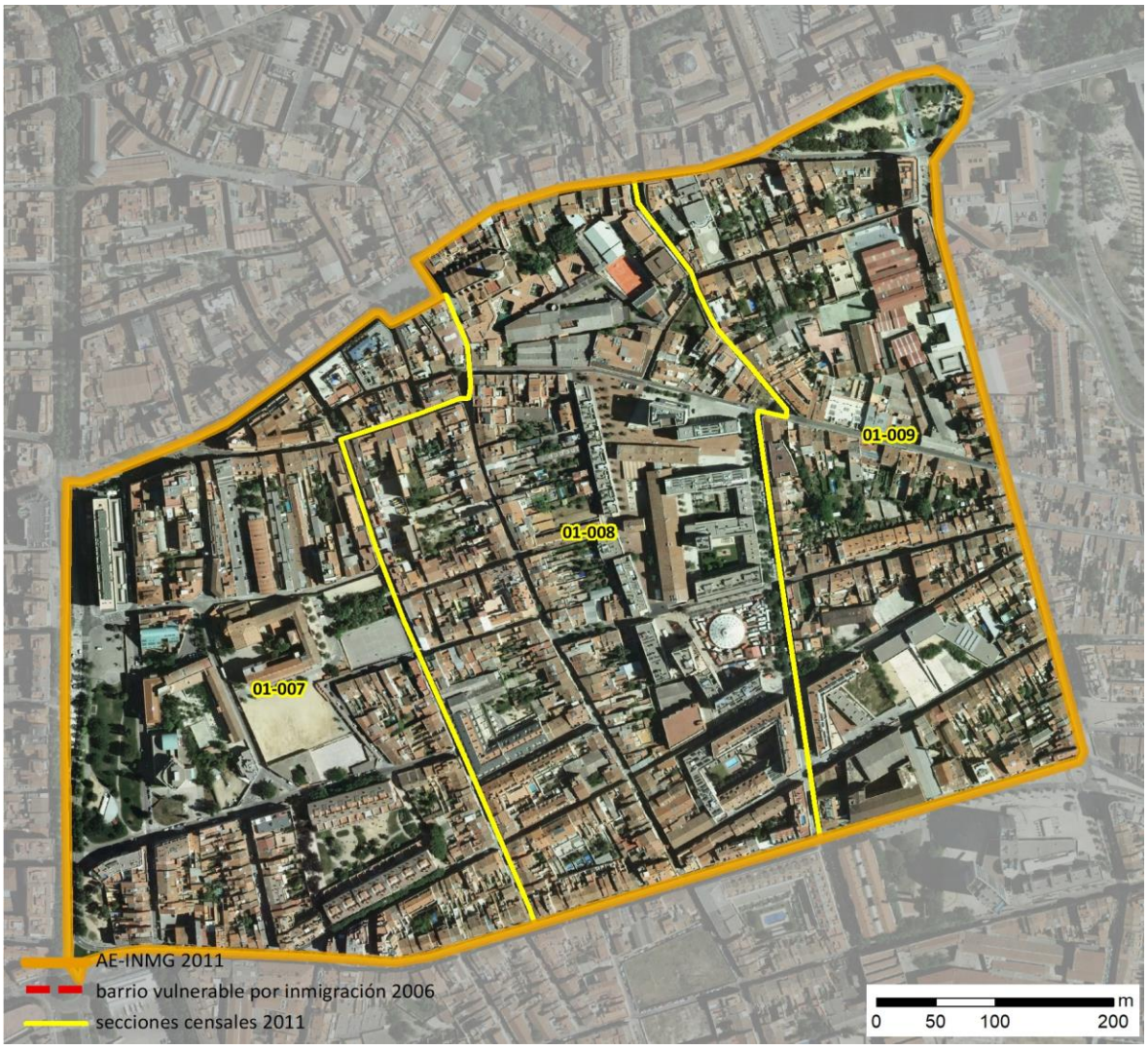

Localización en detalle del AE-INMG

Datos básicos del AE-INMG (1)

Población total	6.335
Población nacida en el extranjero total	1.345
Población nacida en el extranjero (excepto UE-15)	1.310
Densidad población (hab/Km²)	14.201,39
Superficie (ha)	44,61
Nº de secciones censales	3

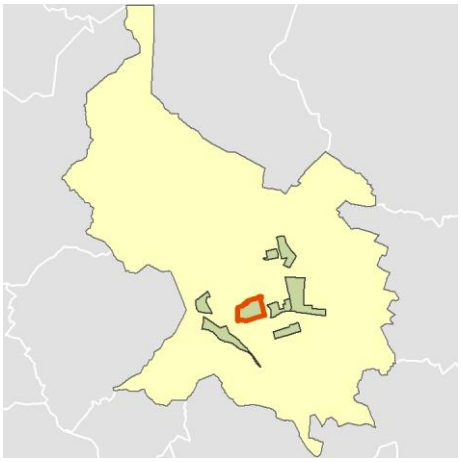

Localización del AE-INMG dentro del término municipal

	Valor del AE-INMG	Valor de referencia (2)
INDICADOR DE INMIGRACIÓN (I-INMG) (3)	**20,68 %**	20,00%

(1) Área Estadística con concentraciones significativas de población inmigrante (AE-INMG)

(2) Valor que se ha tomado como referencia para este estudio

(3) Indicador de Inmigración: (I-INMG): Porcentaje de población nacida en países no pertenecientes a la UE-14, respecto a la población total. Se calcula restando al número total de nacidos en el extranjero, los nacidos en los países de la UE-14: Alemania; Austria; Bélgica; Dinamarca; Finlandia; Francia; Reino Unido; Grecia; Irlanda; Italia; Luxemburgo; Países Bajos; Portugal; y Suecia.

Datos sociodemográficos (Censo 2011)	Sección censal 0827901007		AE-INMG 0827902	
	Valores absolutos	%	Valores absolutos	%
Población total	1.945		6.335	
Población nacida en el extranjero total	130	6,68	1.345	21,23
Población nacida en el extranjero (excepto UE-15)	130	6,68	1.310	20,68

	Sección	AE-INMG	Municipio	Comunidad Autónoma	España
INDICADOR DE INMIGRACIÓN (I-INMG)	6,68	20,68	12,84	13,60	9,99
INDICADORES BÁSICOS DE VULNERABILIDAD URBANA (IBVU) (4)					
IBVU Estudios (5)	0,00	6,97	12,13	10,02	10,92
IBVU Vivienda (6)	8,00	9,75	19,51	7,60	6,99
IBVU Paro (7)	29,80	23,27	27,71	25,75	29,64

(4) Además del Indicador de Inmigración (I-INMG) se ofrecen los valores de los 3 Indicadores Básicos de Vulnerabilidad Urbana (IBVU) para poder analizar la situación de cada sección censal y AE-INMG en relación con los valores de referencia de vulnerabilidad para estos 3 indicadores.

(5) IBVU Estudios: Porcentaje de población analfabeta y sin estudios de 16 años o más, sobre el total de población de 16 años o más. Valor de referencia de vulnerabilidad (2011): 16,38%.

(6) IBVU Vivienda: Porcentaje de viviendas familiares (principales, secundarias, vacías) en edificios en estado en estado ruinoso, malo o deficiente, sobre el total de viviendas familiares (principales, secundarias, vacías). Valor de referencia de vulnerabilidad (2011): 17,50 %.

(7) IBVU Paro: Porcentaje de la población de 16 años o más en situación de paro, respecto al total de población activa de 16 años o más. Valor de referencia de vulnerabilidad (2011): 42,33 %.

Definiciones

ÁREA ESTADÍSTICA CON CONCENTRACIONES SIGNIFICATIVAS DE POBLACIÓN INMIGRANTE (AE-INMG)

Agrupación de secciones censales colindantes y de cierta homogeneidad urbanística, de entre 3.500 y 15.000 habitantes en las que el valor de Indicador de Inmigración (I-INMG) del conjunto supera el valor establecido como referencia (20%).

INDICADOR DE INMIGRACIÓN (I-INMG)

Porcentaje de población nacida en países no pertenecientes a la UE-14, respecto a la población total. Se calcula restando al número total de nacidos en el extranjero, los nacidos en los países de la UE-14: Alemania; Austria; Bélgica; Dinamarca; Finlandia; Francia; Reino Unido; Grecia; Irlanda; Italia; Luxemburgo; Países Bajos; Portugal; y Suecia.

Síntesis Metodológica

El cuerpo de estudio del Catálogo de Barrios Vulnerables de 2011 sigue el criterio establecido en los Catálogos anteriores: centrándose en los municipios mayores de 50.000 habitantes y capitales de provincia. Los trabajos del Catálogo de 2011, siguen la misma metodología que los de 1991, 2001, y 2006, con la única particularidad de que sólo identifican las Áreas Estadísticas Vulnerables, sin realizar el análisis urbanístico detallado que permitía identificar a partir de ellas los Barrios Vulnerables. En el Catálogo de 2011 se han delimitado AE-INMG (Área Estadística con concentraciones significativas de población inmigrante) y AEV (Áreas Estadísticas Vulnerables según los 3 Indicadores Básicos de Vulnerabilidad Urbana: IBVU Estudios, IBVU Vivienda o IBVU Paro). Estas delimitaciones son independientes y pueden superponerse para su análisis en el Visor del Catálogo.

En el caso del Indicador de Inmigración (I-INMG), para el desarrollo del estudio de 2011 se ha partido del análisis de la evolución de los Barrios con concentraciones significativas de población inmigrante identificados previamente en el año 2006, viendo primero si seguían o no cumpliendo esta condición en el año 2011. Posteriormente, se han identificado las nuevas Áreas Estadísticas con concentraciones significativas de población inmigrante (AE-INMG) no coincidentes con Barrios identificados en el Catálogo de 2006, incluyendo también las ciudades que no contaban con Barrios de este tipo en el año 2006.

Una vez identificadas las secciones censales que en 2011 superan los umbrales de referencia del Indicador de Inmigración (I-INMG), se procede a agrupar estas secciones en Áreas Estadísticas con concentraciones significativas de población inmigrante (AE-INMG).

La metodología detallada completa puede consultarse en:

https://apps.fomento.gob.es/BarriosVulnerables/static/adjunto/Sintesis_metodologica_general_catalogo_bbvv.pdf

Datos sociodemográficos (Censo 2011)	Sección censal 0827901008		AE-INMG 0827902	
	Valores absolutos	%	Valores absolutos	%
Población total	3.055		6.335	
Población nacida en el extranjero total	990	32,41	1.345	21,23
Población nacida en el extranjero (excepto UE-15)	975	31,91	1.310	20,68

	Sección	AE-INMG	Municipio	Comunidad Autónoma	España
INDICADOR DE INMIGRACIÓN (I-INMG)	31,91	20,68	12,84	13,60	9,99
INDICADORES BÁSICOS DE VULNERABILIDAD URBANA (IBVU) (4)					
IBVU Estudios (5)	12,18	6,97	12,13	10,02	10,92
IBVU Vivienda (6)	6,64	9,75	19,51	7,60	6,99
IBVU Paro (7)	11,94	23,27	27,71	25,75	29,64

(4) Además del Indicador de Inmigración (I-INMG) se ofrecen los valores de los 3 Indicadores Básicos de Vulnerabilidad Urbana (IBVU) para poder analizar la situación de cada sección censal y AE-INMG en relación con los valores de referencia de vulnerabilidad para estos 3 indicadores.

(5) IBVU Estudios: Porcentaje de población analfabeta y sin estudios de 16 años o más, sobre el total de población de 16 años o más. Valor de referencia de vulnerabilidad (2011): 16,38%.

(6) IBVU Vivienda: Porcentaje de viviendas familiares (principales, secundarias, vacías) en edificios en estado en estado ruinoso, malo o deficiente, sobre el total de viviendas familiares (principales, secundarias, vacías). Valor de referencia de vulnerabilidad (2011): 17,50 %.

(7) IBVU Paro: Porcentaje de la población de 16 años o más en situación de paro, respecto al total de población activa de 16 años o más. Valor de referencia de vulnerabilidad (2011): 42,33 %.

Definiciones

ÁREA ESTADÍSTICA CON CONCENTRACIONES SIGNIFICATIVAS DE POBLACIÓN INMIGRANTE (AE-INMG)

Agrupación de secciones censales colindantes y de cierta homogeneidad urbanística, de entre 3.500 y 15.000 habitantes en las que el valor de Indicador de Inmigración (I-INMG) del conjunto supera el valor establecido como referencia (20%).

INDICADOR DE INMIGRACIÓN (I-INMG)

Porcentaje de población nacida en países no pertenecientes a la UE-14, respecto a la población total. Se calcula restando al número total de nacidos en el extranjero, los nacidos en los países de la UE-14: Alemania; Austria; Bélgica; Dinamarca; Finlandia; Francia; Reino Unido; Grecia; Irlanda; Italia; Luxemburgo; Países Bajos; Portugal; y Suecia.

Síntesis Metodológica

El cuerpo de estudio del Catálogo de Barrios Vulnerables de 2011 sigue el criterio establecido en los Catálogos anteriores: centrándose en los municipios mayores de 50.000 habitantes y capitales de provincia. Los trabajos del Catálogo de 2011, siguen la misma metodología que los de 1991, 2001, y 2006, con la única particularidad de que sólo identifican las Áreas Estadísticas Vulnerables, sin realizar el análisis urbanístico detallado que permitía identificar a partir de ellas los Barrios Vulnerables. En el Catálogo de 2011 se han delimitado AE-INMG (Área Estadística con concentraciones significativas de población inmigrante) y AEV (Áreas Estadísticas Vulnerables según los 3 Indicadores Básicos de Vulnerabilidad Urbana: IBVU Estudios, IBVU Vivienda o IBVU Paro). Estas delimitaciones son independientes y pueden superponerse para su análisis en el Visor del Catálogo.

En el caso del Indicador de Inmigración (I-INMG), para el desarrollo del estudio de 2011 se ha partido del análisis de la evolución de los Barrios con concentraciones significativas de población inmigrante identificados previamente en el año 2006, viendo primero si seguían o no cumpliendo esta condición en el año 2011. Posteriormente, se han identificado las nuevas Áreas Estadísticas con concentraciones significativas de población inmigrante (AE-INMG) no coincidentes con Barrios identificados en el Catálogo de 2006, incluyendo también las ciudades que no contaban con Barrios de este tipo en el año 2006.

Una vez identificadas las secciones censales que en 2011 superan los umbrales de referencia del Indicador de Inmigración (I-INMG), se procede a agrupar estas secciones en Áreas Estadísticas con concentraciones significativas de población inmigrante (AE-INMG).

La metodología detallada completa puede consultarse en:

https://apps.fomento.gob.es/BarriosVulnerables/static/adjunto/Sintesis_metodologica_general_catalogo_bbvv.pdf

Datos sociodemográficos (Censo 2011)	Sección censal 0827901009		AE-INMG 0827902	
	Valores absolutos	%	Valores absolutos	%
Población total	1.335		6.335	
Población nacida en el extranjero total	225	16,85	1.345	21,23
Población nacida en el extranjero (excepto UE-15)	205	15,36	1.310	20,68

	Sección	AE-INMG	Municipio	Comunidad Autónoma	España
INDICADOR DE INMIGRACIÓN (I-INMG)	15,36	20,68	12,84	13,60	9,99
INDICADORES BÁSICOS DE VULNERABILIDAD URBANA (IBVU) (4)					
IBVU Estudios (5)	5,56	6,97	12,13	10,02	10,92
IBVU Vivienda (6)	19,49	9,75	19,51	7,60	6,99
IBVU Paro (7)	35,71	23,27	27,71	25,75	29,64

(4) Además del Indicador de Inmigración (I-INMG) se ofrecen los valores de los 3 Indicadores Básicos de Vulnerabilidad Urbana (IBVU) para poder analizar la situación de cada sección censal y AE-INMG en relación con los valores de referencia de vulnerabilidad para estos 3 indicadores.

(5) IBVU Estudios: Porcentaje de población analfabeta y sin estudios de 16 años o más, sobre el total de población de 16 años o más. Valor de referencia de vulnerabilidad (2011): 16,38%.

(6) IBVU Vivienda: Porcentaje de viviendas familiares (principales, secundarias, vacías) en edificios en estado en estado ruinoso, malo o deficiente, sobre el total de viviendas familiares (principales, secundarias, vacías). Valor de referencia de vulnerabilidad (2011): 17,50 %.

(7) IBVU Paro: Porcentaje de la población de 16 años o más en situación de paro, respecto al total de población activa de 16 años o más. Valor de referencia de vulnerabilidad (2011): 42,33 %.

Definiciones

ÁREA ESTADÍSTICA CON CONCENTRACIONES SIGNIFICATIVAS DE POBLACIÓN INMIGRANTE (AE-INMG)

Agrupación de secciones censales colindantes y de cierta homogeneidad urbanística, de entre 3.500 y 15.000 habitantes en las que el valor de Indicador de Inmigración (I-INMG) del conjunto supera el valor establecido como referencia (20%).

INDICADOR DE INMIGRACIÓN (I-INMG)

Porcentaje de población nacida en países no pertenecientes a la UE-14, respecto a la población total. Se calcula restando al número total de nacidos en el extranjero, los nacidos en los países de la UE-14: Alemania; Austria; Bélgica; Dinamarca; Finlandia; Francia; Reino Unido; Grecia; Irlanda; Italia; Luxemburgo; Países Bajos; Portugal; y Suecia.

Síntesis Metodológica

El cuerpo de estudio del Catálogo de Barrios Vulnerables de 2011 sigue el criterio establecido en los Catálogos anteriores: centrándose en los municipios mayores de 50.000 habitantes y capitales de provincia. Los trabajos del Catálogo de 2011, siguen la misma metodología que los de 1991, 2001, y 2006, con la única particularidad de que sólo identifican las Áreas Estadísticas Vulnerables, sin realizar el análisis urbanístico detallado que permitía identificar a partir de ellas los Barrios Vulnerables. En el Catálogo de 2011 se han delimitado AE-INMG (Área Estadística con concentraciones significativas de población inmigrante) y AEV (Áreas Estadísticas Vulnerables según los 3 Indicadores Básicos de Vulnerabilidad Urbana: IBVU Estudios, IBVU Vivienda o IBVU Paro). Estas delimitaciones son independientes y pueden superponerse para su análisis en el Visor del Catálogo.

En el caso del Indicador de Inmigración (I-INMG), para el desarrollo del estudio de 2011 se ha partido del análisis de la evolución de los Barrios con concentraciones significativas de población inmigrante identificados previamente en el año 2006, viendo primero si seguían o no cumpliendo esta condición en el año 2011. Posteriormente, se han identificado las nuevas Áreas Estadísticas con concentraciones significativas de población inmigrante (AE-INMG) no coincidentes con Barrios identificados en el Catálogo de 2006, incluyendo también las ciudades que no contaban con Barrios de este tipo en el año 2006.

Una vez identificadas las secciones censales que en 2011 superan los umbrales de referencia del Indicador de Inmigración (I-INMG), se procede a agrupar estas secciones en Áreas Estadísticas con concentraciones significativas de población inmigrante (AE-INMG).

La metodología detallada completa puede consultarse en:

https://apps.fomento.gob.es/BarriosVulnerables/static/adjunto/Sintesis_metodologica_general_catalogo_bbvv.pdf

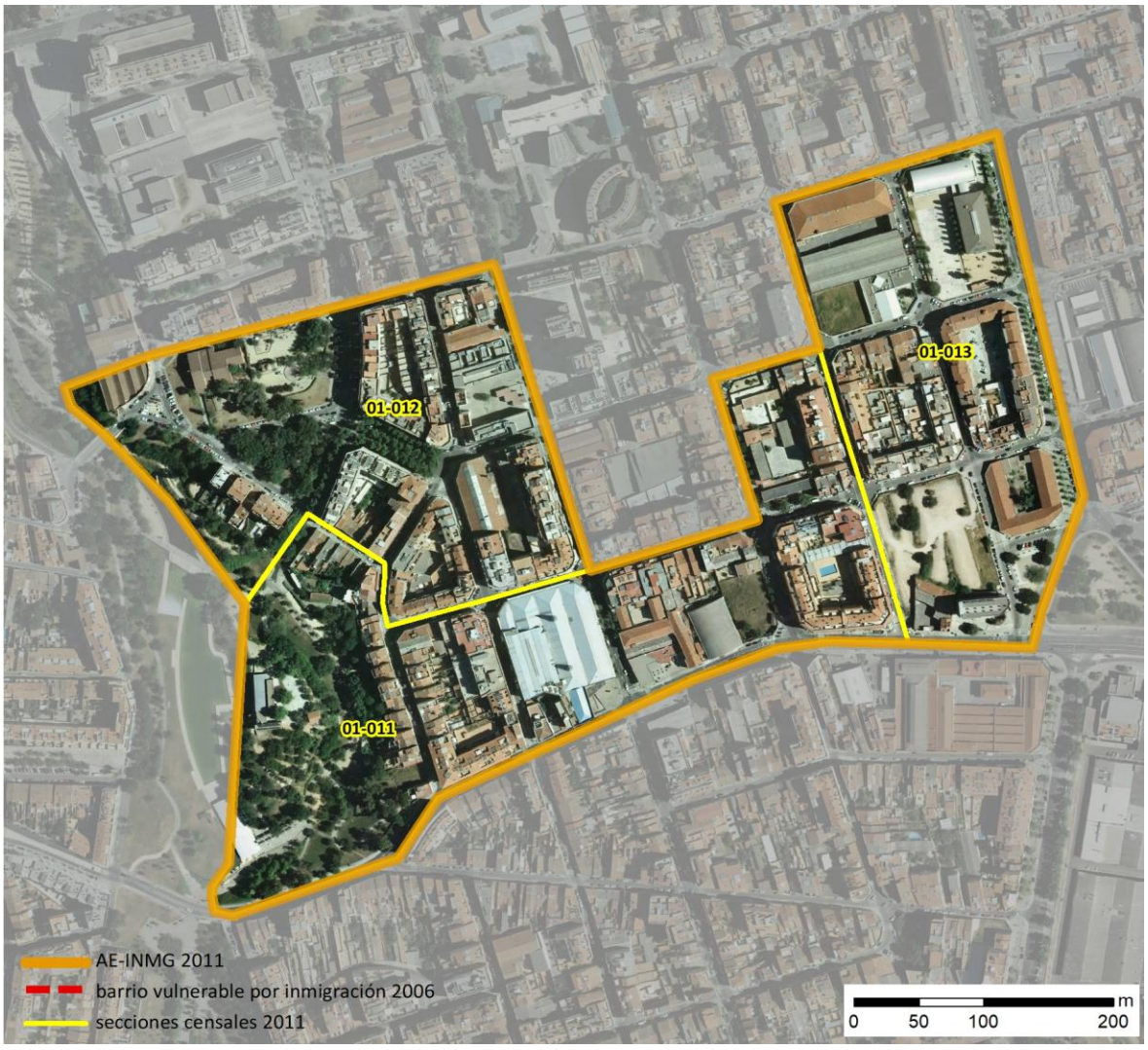

Localización en detalle del AE-INMG

Datos básicos del AE-INMG (1)

Población total	4.015
Población nacida en el extranjero total	940
Población nacida en el extranjero (excepto UE-15)	850
Densidad población (hab/Km²)	18.494,19
Superficie (ha)	21,71
Nº de secciones censales	3

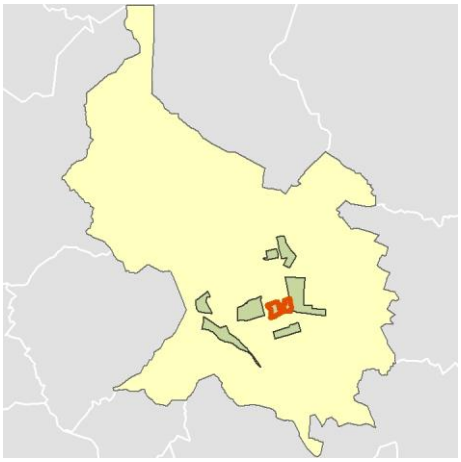

Localización del AE-INMG dentro del término municipal

	Valor del AE-INMG	Valor de referencia (2)
INDICADOR DE INMIGRACIÓN (I-INMG) (3)	**21,17 %**	20,00%

(1) Área Estadística con concentraciones significativas de población inmigrante (AE-INMG)

(2) Valor que se ha tomado como referencia para este estudio

(3) Indicador de Inmigración: (I-INMG): Porcentaje de población nacida en países no pertenecientes a la UE-14, respecto a la población total. Se calcula restando al número total de nacidos en el extranjero, los nacidos en los países de la UE-14: Alemania; Austria; Bélgica; Dinamarca; Finlandia; Francia; Reino Unido; Grecia; Irlanda; Italia; Luxemburgo; Países Bajos; Portugal; y Suecia.

Datos sociodemográficos (Censo 2011)	Sección censal 0827901011		AE-INMG 0827903	
	Valores absolutos	%	Valores absolutos	%
Población total	2.025		4.015	
Población nacida en el extranjero total	575	28,40	940	23,41
Población nacida en el extranjero (excepto UE-15)	510	25,19	850	21,17

	Sección	AE-INMG	Municipio	Comunidad Autónoma	España
INDICADOR DE INMIGRACIÓN (I-INMG)	25,19	21,17	12,84	13,60	9,99
INDICADORES BÁSICOS DE VULNERABILIDAD URBANA (IBVU) (4)					
IBVU Estudios (5)	20,34	15,63	12,13	10,02	10,92
IBVU Vivienda (6)	8,84	8,76	19,51	7,60	6,99
IBVU Paro (7)	21,99	22,01	27,71	25,75	29,64

(4) Además del Indicador de Inmigración (I-INMG) se ofrecen los valores de los 3 Indicadores Básicos de Vulnerabilidad Urbana (IBVU) para poder analizar la situación de cada sección censal y AE-INMG en relación con los valores de referencia de vulnerabilidad para estos 3 indicadores.

(5) IBVU Estudios: Porcentaje de población analfabeta y sin estudios de 16 años o más, sobre el total de población de 16 años o más. Valor de referencia de vulnerabilidad (2011): 16,38%.

(6) IBVU Vivienda: Porcentaje de viviendas familiares (principales, secundarias, vacías) en edificios en estado en estado ruinoso, malo o deficiente, sobre el total de viviendas familiares (principales, secundarias, vacías). Valor de referencia de vulnerabilidad (2011): 17,50 %.

(7) IBVU Paro: Porcentaje de la población de 16 años o más en situación de paro, respecto al total de población activa de 16 años o más. Valor de referencia de vulnerabilidad (2011): 42,33 %.

Definiciones

ÁREA ESTADÍSTICA CON CONCENTRACIONES SIGNIFICATIVAS DE POBLACIÓN INMIGRANTE (AE-INMG)

Agrupación de secciones censales colindantes y de cierta homogeneidad urbanística, de entre 3.500 y 15.000 habitantes en las que el valor de Indicador de Inmigración (I-INMG) del conjunto supera el valor establecido como referencia (20%).

INDICADOR DE INMIGRACIÓN (I-INMG)

Porcentaje de población nacida en países no pertenecientes a la UE-14, respecto a la población total. Se calcula restando al número total de nacidos en el extranjero, los nacidos en los países de la UE-14: Alemania; Austria; Bélgica; Dinamarca; Finlandia; Francia; Reino Unido; Grecia; Irlanda; Italia; Luxemburgo; Países Bajos; Portugal; y Suecia.

Síntesis Metodológica

El cuerpo de estudio del Catálogo de Barrios Vulnerables de 2011 sigue el criterio establecido en los Catálogos anteriores: centrándose en los municipios mayores de 50.000 habitantes y capitales de provincia. Los trabajos del Catálogo de 2011, siguen la misma metodología que los de 1991, 2001, y 2006, con la única particularidad de que sólo identifican las Áreas Estadísticas Vulnerables, sin realizar el análisis urbanístico detallado que permitía identificar a partir de ellas los Barrios Vulnerables. En el Catálogo de 2011 se han delimitado AE-INMG (Área Estadística con concentraciones significativas de población inmigrante) y AEV (Áreas Estadísticas Vulnerables según los 3 Indicadores Básicos de Vulnerabilidad Urbana: IBVU Estudios, IBVU Vivienda o IBVU Paro). Estas delimitaciones son independientes y pueden superponerse para su análisis en el Visor del Catálogo.

En el caso del Indicador de Inmigración (I-INMG), para el desarrollo del estudio de 2011 se ha partido del análisis de la evolución de los Barrios con concentraciones significativas de población inmigrante identificados previamente en el año 2006, viendo primero si seguían o no cumpliendo esta condición en el año 2011. Posteriormente, se han identificado las nuevas Áreas Estadísticas con concentraciones significativas de población inmigrante (AE-INMG) no coincidentes con Barrios identificados en el Catálogo de 2006, incluyendo también las ciudades que no contaban con Barrios de este tipo en el año 2006.

Una vez identificadas las secciones censales que en 2011 superan los umbrales de referencia del Indicador de Inmigración (I-INMG), se procede a agrupar estas secciones en Áreas Estadísticas con concentraciones significativas de población inmigrante (AE-INMG).

La metodología detallada completa puede consultarse en:

https://apps.fomento.gob.es/BarriosVulnerables/static/adjunto/Sintesis_metodologica_general_catalogo_bbvv.pdf

Datos sociodemográficos (Censo 2011)	Sección censal 0827901012		AE-INMG 0827903	
	Valores absolutos	%	Valores absolutos	%
Población total	1.110		4.015	
Población nacida en el extranjero total	155	13,96	940	23,41
Población nacida en el extranjero (excepto UE-15)	130	11,71	850	21,17

	Sección	AE-INMG	Municipio	Comunidad Autónoma	España
INDICADOR DE INMIGRACIÓN (I-INMG)	11,71	21,17	12,84	13,60	9,99
INDICADORES BÁSICOS DE VULNERABILIDAD URBANA (IBVU) (4)					
IBVU Estudios (5)	9,09	15,63	12,13	10,02	10,92
IBVU Vivienda (6)	7,69	8,76	19,51	7,60	6,99
IBVU Paro (7)	19,08	22,01	27,71	25,75	29,64

(4) Además del Indicador de Inmigración (I-INMG) se ofrecen los valores de los 3 Indicadores Básicos de Vulnerabilidad Urbana (IBVU) para poder analizar la situación de cada sección censal y AE-INMG en relación con los valores de referencia de vulnerabilidad para estos 3 indicadores.

(5) IBVU Estudios: Porcentaje de población analfabeta y sin estudios de 16 años o más, sobre el total de población de 16 años o más. Valor de referencia de vulnerabilidad (2011): 16,38%.

(6) IBVU Vivienda: Porcentaje de viviendas familiares (principales, secundarias, vacías) en edificios en estado en estado ruinoso, malo o deficiente, sobre el total de viviendas familiares (principales, secundarias, vacías). Valor de referencia de vulnerabilidad (2011): 17,50 %.

(7) IBVU Paro: Porcentaje de la población de 16 años o más en situación de paro, respecto al total de población activa de 16 años o más. Valor de referencia de vulnerabilidad (2011): 42,33 %.

Definiciones

ÁREA ESTADÍSTICA CON CONCENTRACIONES SIGNIFICATIVAS DE POBLACIÓN INMIGRANTE (AE-INMG)

Agrupación de secciones censales colindantes y de cierta homogeneidad urbanística, de entre 3.500 y 15.000 habitantes en las que el valor de Indicador de Inmigración (I-INMG) del conjunto supera el valor establecido como referencia (20%).

INDICADOR DE INMIGRACIÓN (I-INMG)

Porcentaje de población nacida en países no pertenecientes a la UE-14, respecto a la población total. Se calcula restando al número total de nacidos en el extranjero, los nacidos en los países de la UE-14: Alemania; Austria; Bélgica; Dinamarca; Finlandia; Francia; Reino Unido; Grecia; Irlanda; Italia; Luxemburgo; Países Bajos; Portugal; y Suecia.

Síntesis Metodológica

El cuerpo de estudio del Catálogo de Barrios Vulnerables de 2011 sigue el criterio establecido en los Catálogos anteriores: centrándose en los municipios mayores de 50.000 habitantes y capitales de provincia. Los trabajos del Catálogo de 2011, siguen la misma metodología que los de 1991, 2001, y 2006, con la única particularidad de que sólo identifican las Áreas Estadísticas Vulnerables, sin realizar el análisis urbanístico detallado que permitía identificar a partir de ellas los Barrios Vulnerables. En el Catálogo de 2011 se han delimitado AE-INMG (Área Estadística con concentraciones significativas de población inmigrante) y AEV (Áreas Estadísticas Vulnerables según los 3 Indicadores Básicos de Vulnerabilidad Urbana: IBVU Estudios, IBVU Vivienda o IBVU Paro). Estas delimitaciones son independientes y pueden superponerse para su análisis en el Visor del Catálogo.

En el caso del Indicador de Inmigración (I-INMG), para el desarrollo del estudio de 2011 se ha partido del análisis de la evolución de los Barrios con concentraciones significativas de población inmigrante identificados previamente en el año 2006, viendo primero si seguían o no cumpliendo esta condición en el año 2011. Posteriormente, se han identificado las nuevas Áreas Estadísticas con concentraciones significativas de población inmigrante (AE-INMG) no coincidentes con Barrios identificados en el Catálogo de 2006, incluyendo también las ciudades que no contaban con Barrios de este tipo en el año 2006.

Una vez identificadas las secciones censales que en 2011 superan los umbrales de referencia del Indicador de Inmigración (I-INMG), se procede a agrupar estas secciones en Áreas Estadísticas con concentraciones significativas de población inmigrante (AE-INMG).

La metodología detallada completa puede consultarse en:

https://apps.fomento.gob.es/BarriosVulnerables/static/adjunto/Sintesis_metodologica_general_catalogo_bbvv.pdf

Datos sociodemográficos (Censo 2011)	Sección censal 0827901013		AE-INMG 0827903	
	Valores absolutos	%	Valores absolutos	%
Población total	880		4.015	
Población nacida en el extranjero total	210	23,86	940	23,41
Población nacida en el extranjero (excepto UE-15)	210	23,86	850	21,17

	Sección	AE-INMG	Municipio	Comunidad Autónoma	España
INDICADOR DE INMIGRACIÓN (I-INMG)	23,86	21,17	12,84	13,60	9,99
INDICADORES BÁSICOS DE VULNERABILIDAD URBANA (IBVU) (4)					
IBVU Estudios (5)	14,50	15,63	12,13	10,02	10,92
IBVU Vivienda (6)	10,39	8,76	19,51	7,60	6,99
IBVU Paro (7)	26,04	22,01	27,71	25,75	29,64

(4) Además del Indicador de Inmigración (I-INMG) se ofrecen los valores de los 3 Indicadores Básicos de Vulnerabilidad Urbana (IBVU) para poder analizar la situación de cada sección censal y AE-INMG en relación con los valores de referencia de vulnerabilidad para estos 3 indicadores.

(5) IBVU Estudios: Porcentaje de población analfabeta y sin estudios de 16 años o más, sobre el total de población de 16 años o más. Valor de referencia de vulnerabilidad (2011): 16,38%.

(6) IBVU Vivienda: Porcentaje de viviendas familiares (principales, secundarias, vacías) en edificios en estado en estado ruinoso, malo o deficiente, sobre el total de viviendas familiares (principales, secundarias, vacías). Valor de referencia de vulnerabilidad (2011): 17,50 %.

(7) IBVU Paro: Porcentaje de la población de 16 años o más en situación de paro, respecto al total de población activa de 16 años o más. Valor de referencia de vulnerabilidad (2011): 42,33 %.

Definiciones

ÁREA ESTADÍSTICA CON CONCENTRACIONES SIGNIFICATIVAS DE POBLACIÓN INMIGRANTE (AE-INMG)

Agrupación de secciones censales colindantes y de cierta homogeneidad urbanística, de entre 3.500 y 15.000 habitantes en las que el valor de Indicador de Inmigración (I-INMG) del conjunto supera el valor establecido como referencia (20%).

INDICADOR DE INMIGRACIÓN (I-INMG)

Porcentaje de población nacida en países no pertenecientes a la UE-14, respecto a la población total. Se calcula restando al número total de nacidos en el extranjero, los nacidos en los países de la UE-14: Alemania; Austria; Bélgica; Dinamarca; Finlandia; Francia; Reino Unido; Grecia; Irlanda; Italia; Luxemburgo; Países Bajos; Portugal; y Suecia.

Síntesis Metodológica

El cuerpo de estudio del Catálogo de Barrios Vulnerables de 2011 sigue el criterio establecido en los Catálogos anteriores: centrándose en los municipios mayores de 50.000 habitantes y capitales de provincia. Los trabajos del Catálogo de 2011, siguen la misma metodología que los de 1991, 2001, y 2006, con la única particularidad de que sólo identifican las Áreas Estadísticas Vulnerables, sin realizar el análisis urbanístico detallado que permitía identificar a partir de ellas los Barrios Vulnerables. En el Catálogo de 2011 se han delimitado AE-INMG (Área Estadística con concentraciones significativas de población inmigrante) y AEV (Áreas Estadísticas Vulnerables según los 3 Indicadores Básicos de Vulnerabilidad Urbana: IBVU Estudios, IBVU Vivienda o IBVU Paro). Estas delimitaciones son independientes y pueden superponerse para su análisis en el Visor del Catálogo.

En el caso del Indicador de Inmigración (I-INMG), para el desarrollo del estudio de 2011 se ha partido del análisis de la evolución de los Barrios con concentraciones significativas de población inmigrante identificados previamente en el año 2006, viendo primero si seguían o no cumpliendo esta condición en el año 2011. Posteriormente, se han identificado las nuevas Áreas Estadísticas con concentraciones significativas de población inmigrante (AE-INMG) no coincidentes con Barrios identificados en el Catálogo de 2006, incluyendo también las ciudades que no contaban con Barrios de este tipo en el año 2006.

Una vez identificadas las secciones censales que en 2011 superan los umbrales de referencia del Indicador de Inmigración (I-INMG), se procede a agrupar estas secciones en Áreas Estadísticas con concentraciones significativas de población inmigrante (AE-INMG).

La metodología detallada completa puede consultarse en:

https://apps.fomento.gob.es/BarriosVulnerables/static/adjunto/Sintesis_metodologica_general_catalogo_bbvv.pdf



Localización en detalle del AE-INMG

Datos básicos del AE-INMG (1)

Población total	3.795
Población nacida en el extranjero total	770
Población nacida en el extranjero (excepto UE-15)	770
Densidad población (hab/Km²)	35.918,93
Superficie (ha)	10,57
Nº de secciones censales	2

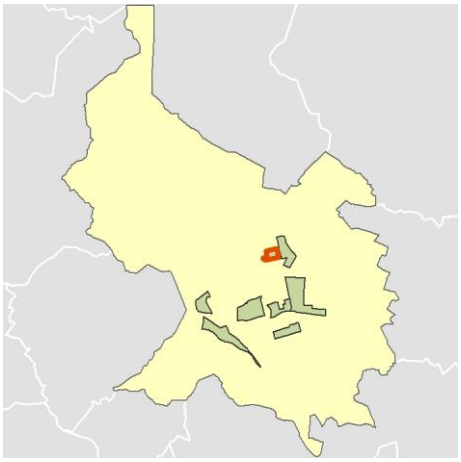

Localización del AE-INMG dentro del término municipal

	Valor del AE-INMG	Valor de referencia (2)
INDICADOR DE INMIGRACIÓN (I-INMG) (3)	**20,29 %**	20,00%

(1) Área Estadística con concentraciones significativas de población inmigrante (AE-INMG)

(2) Valor que se ha tomado como referencia para este estudio

(3) Indicador de Inmigración: (I-INMG): Porcentaje de población nacida en países no pertenecientes a la UE-14, respecto a la población total. Se calcula restando al número total de nacidos en el extranjero, los nacidos en los países de la UE-14: Alemania; Austria; Bélgica; Dinamarca; Finlandia; Francia; Reino Unido; Grecia; Irlanda; Italia; Luxemburgo; Países Bajos; Portugal; y Suecia.

Datos sociodemográficos (Censo 2011)	Sección censal 0827906002		AE-INMG 0827904	
	Valores absolutos	%	Valores absolutos	%
Población total	1.885		3.795	
Población nacida en el extranjero total	445	23,61	770	20,29
Población nacida en el extranjero (excepto UE-15)	445	23,61	770	20,29

	Sección	AE-INMG	Municipio	Comunidad Autónoma	España
INDICADOR DE INMIGRACIÓN (I-INMG)	23,61	20,29	12,84	13,60	9,99
INDICADORES BÁSICOS DE VULNERABILIDAD URBANA (IBVU) (4)					
IBVU Estudios (5)	17,85	14,69	12,13	10,02	10,92
IBVU Vivienda (6)	43,48	25,96	19,51	7,60	6,99
IBVU Paro (7)	42,35	32,48	27,71	25,75	29,64

(4) Además del Indicador de Inmigración (I-INMG) se ofrecen los valores de los 3 Indicadores Básicos de Vulnerabilidad Urbana (IBVU) para poder analizar la situación de cada sección censal y AE-INMG en relación con los valores de referencia de vulnerabilidad para estos 3 indicadores.

(5) IBVU Estudios: Porcentaje de población analfabeta y sin estudios de 16 años o más, sobre el total de población de 16 años o más. Valor de referencia de vulnerabilidad (2011): 16,38%.

(6) IBVU Vivienda: Porcentaje de viviendas familiares (principales, secundarias, vacías) en edificios en estado en estado ruinoso, malo o deficiente, sobre el total de viviendas familiares (principales, secundarias, vacías). Valor de referencia de vulnerabilidad (2011): 17,50 %.

(7) IBVU Paro: Porcentaje de la población de 16 años o más en situación de paro, respecto al total de población activa de 16 años o más. Valor de referencia de vulnerabilidad (2011): 42,33 %.

Definiciones

ÁREA ESTADÍSTICA CON CONCENTRACIONES SIGNIFICATIVAS DE POBLACIÓN INMIGRANTE (AE-INMG)

Agrupación de secciones censales colindantes y de cierta homogeneidad urbanística, de entre 3.500 y 15.000 habitantes en las que el valor de Indicador de Inmigración (I-INMG) del conjunto supera el valor establecido como referencia (20%).

INDICADOR DE INMIGRACIÓN (I-INMG)

Porcentaje de población nacida en países no pertenecientes a la UE-14, respecto a la población total. Se calcula restando al número total de nacidos en el extranjero, los nacidos en los países de la UE-14: Alemania; Austria; Bélgica; Dinamarca; Finlandia; Francia; Reino Unido; Grecia; Irlanda; Italia; Luxemburgo; Países Bajos; Portugal; y Suecia.

Síntesis Metodológica

El cuerpo de estudio del Catálogo de Barrios Vulnerables de 2011 sigue el criterio establecido en los Catálogos anteriores: centrándose en los municipios mayores de 50.000 habitantes y capitales de provincia. Los trabajos del Catálogo de 2011, siguen la misma metodología que los de 1991, 2001, y 2006, con la única particularidad de que sólo identifican las Áreas Estadísticas Vulnerables, sin realizar el análisis urbanístico detallado que permitía identificar a partir de ellas los Barrios Vulnerables. En el Catálogo de 2011 se han delimitado AE-INMG (Área Estadística con concentraciones significativas de población inmigrante) y AEV (Áreas Estadísticas Vulnerables según los 3 Indicadores Básicos de Vulnerabilidad Urbana: IBVU Estudios, IBVU Vivienda o IBVU Paro). Estas delimitaciones son independientes y pueden superponerse para su análisis en el Visor del Catálogo.

En el caso del Indicador de Inmigración (I-INMG), para el desarrollo del estudio de 2011 se ha partido del análisis de la evolución de los Barrios con concentraciones significativas de población inmigrante identificados previamente en el año 2006, viendo primero si seguían o no cumpliendo esta condición en el año 2011. Posteriormente, se han identificado las nuevas Áreas Estadísticas con concentraciones significativas de población inmigrante (AE-INMG) no coincidentes con Barrios identificados en el Catálogo de 2006, incluyendo también las ciudades que no contaban con Barrios de este tipo en el año 2006.

Una vez identificadas las secciones censales que en 2011 superan los umbrales de referencia del Indicador de Inmigración (I-INMG), se procede a agrupar estas secciones en Áreas Estadísticas con concentraciones significativas de población inmigrante (AE-INMG).

La metodología detallada completa puede consultarse en:

https://apps.fomento.gob.es/BarriosVulnerables/static/adjunto/Sintesis_metodologica_general_catalogo_bbvv.pdf

Datos sociodemográficos (Censo 2011)	Sección censal 0827906025		AE-INMG 0827904	
	Valores absolutos	%	Valores absolutos	%
Población total	1.910		3.795	
Población nacida en el extranjero total	325	17,02	770	20,29
Población nacida en el extranjero (excepto UE-15)	325	17,02	770	20,29

	Sección	AE-INMG	Municipio	Comunidad Autónoma	España
INDICADOR DE INMIGRACIÓN (I-INMG)	17,02	20,29	12,84	13,60	9,99
INDICADORES BÁSICOS DE VULNERABILIDAD URBANA (IBVU) (4)					
IBVU Estudios (5)	11,65	14,69	12,13	10,02	10,92
IBVU Vivienda (6)	10,11	25,96	19,51	7,60	6,99
IBVU Paro (7)	24,89	32,48	27,71	25,75	29,64

(4) Además del Indicador de Inmigración (I-INMG) se ofrecen los valores de los 3 Indicadores Básicos de Vulnerabilidad Urbana (IBVU) para poder analizar la situación de cada sección censal y AE-INMG en relación con los valores de referencia de vulnerabilidad para estos 3 indicadores.

(5) IBVU Estudios: Porcentaje de población analfabeta y sin estudios de 16 años o más, sobre el total de población de 16 años o más. Valor de referencia de vulnerabilidad (2011): 16,38%.

(6) IBVU Vivienda: Porcentaje de viviendas familiares (principales, secundarias, vacías) en edificios en estado en estado ruinoso, malo o deficiente, sobre el total de viviendas familiares (principales, secundarias, vacías). Valor de referencia de vulnerabilidad (2011): 17,50 %.

(7) IBVU Paro: Porcentaje de la población de 16 años o más en situación de paro, respecto al total de población activa de 16 años o más. Valor de referencia de vulnerabilidad (2011): 42,33 %.

Definiciones

ÁREA ESTADÍSTICA CON CONCENTRACIONES SIGNIFICATIVAS DE POBLACIÓN INMIGRANTE (AE-INMG)

Agrupación de secciones censales colindantes y de cierta homogeneidad urbanística, de entre 3.500 y 15.000 habitantes en las que el valor de Indicador de Inmigración (I-INMG) del conjunto supera el valor establecido como referencia (20%).

INDICADOR DE INMIGRACIÓN (I-INMG)

Porcentaje de población nacida en países no pertenecientes a la UE-14, respecto a la población total. Se calcula restando al número total de nacidos en el extranjero, los nacidos en los países de la UE-14: Alemania; Austria; Bélgica; Dinamarca; Finlandia; Francia; Reino Unido; Grecia; Irlanda; Italia; Luxemburgo; Países Bajos; Portugal; y Suecia.

Síntesis Metodológica

El cuerpo de estudio del Catálogo de Barrios Vulnerables de 2011 sigue el criterio establecido en los Catálogos anteriores: centrándose en los municipios mayores de 50.000 habitantes y capitales de provincia. Los trabajos del Catálogo de 2011, siguen la misma metodología que los de 1991, 2001, y 2006, con la única particularidad de que sólo identifican las Áreas Estadísticas Vulnerables, sin realizar el análisis urbanístico detallado que permitía identificar a partir de ellas los Barrios Vulnerables. En el Catálogo de 2011 se han delimitado AE-INMG (Área Estadística con concentraciones significativas de población inmigrante) y AEV (Áreas Estadísticas Vulnerables según los 3 Indicadores Básicos de Vulnerabilidad Urbana: IBVU Estudios, IBVU Vivienda o IBVU Paro). Estas delimitaciones son independientes y pueden superponerse para su análisis en el Visor del Catálogo.

En el caso del Indicador de Inmigración (I-INMG), para el desarrollo del estudio de 2011 se ha partido del análisis de la evolución de los Barrios con concentraciones significativas de población inmigrante identificados previamente en el año 2006, viendo primero si seguían o no cumpliendo esta condición en el año 2011. Posteriormente, se han identificado las nuevas Áreas Estadísticas con concentraciones significativas de población inmigrante (AE-INMG) no coincidentes con Barrios identificados en el Catálogo de 2006, incluyendo también las ciudades que no contaban con Barrios de este tipo en el año 2006.

Una vez identificadas las secciones censales que en 2011 superan los umbrales de referencia del Indicador de Inmigración (I-INMG), se procede a agrupar estas secciones en Áreas Estadísticas con concentraciones significativas de población inmigrante (AE-INMG).

La metodología detallada completa puede consultarse en:

https://apps.fomento.gob.es/BarriosVulnerables/static/adjunto/Sintesis_metodologica_general_catalogo_bbvv.pdf

Catálogo de Barrios Vulnerables 2011

Resumen y datos básicos de Barrios de Inmigración 2011

MINISTERIO DE TRANSPORTES, MOVILIDAD Y AGENDA URBANA

UNIVERSIDAD POLITÉCNICA DE MADRID

Comunidad Autónoma **Cataluña**

Municipio 08301 Viladecans **BBINM 2011**

	BBINM 2011					
	BBINM 2001		AE-INM Nuevas		TOTAL	
	Nº	POB.	Nº	POB.	Nº	POB.
Total Barrios Inmigración	1	7.605			**1**	**7.605**
Población total municipio						**64.999**
% Población en BBINM						**11,7%**
Formas de crecimiento [1]						
Casco histórico						
Ensanche						
Parcelación periférica						
Ciudad jardín						
Promoción pública 40-60						
Promoción 60-75						
Promoción pública 75-90						
Promoción privada 75-90						
Pueblo anexionado						
Media mixta						
Periferia mixta						
Parcelación marginal						
Disperso						
Promociones 1991-2011						
No asignada*			1	7.605	1	7.605
Niveles de inmigración [2]						
B (VR - 4MN)			1	7.605	1	7.605
C (4MN - 8MN)						
D (>8MN)						

BBINM: Barrios con concentraciones significativas de población inmigrante. AE-INM: Áreas Estadísticas con concentraciones significativas de población inmigrante. Nº: número de barrios y áreas estadísticas detectados. POB.: Población residente en barrios o áreas estadísticas.

[1] Morfotipología predominante en los tejidos de los barrios delimitados.

* Para las AE-INM nuevas en 2011 sólo se asignó forma de crecimiento en las ciudades mayores de 300 mil habitantes

[2] Niveles de inmigración. VR: valor de referencia: 20% de población no UE-15. MN: Media nacional en cada año (8,77% en 2006 y 10,34% en 2011 para las ciudades mayores de 50 mil habitantes y capitales de provincia).

GOBIERNO DE ESPAÑA · MINISTERIO DE FOMENTO

UNIVERSIDAD POLITÉCNICA DE MADRID

MAPA DE ÁREAS ESTADÍSTICAS CON CONCENTRACIONES SIGNIFICATIVAS DE POBLACIÓN INMIGRANTE 2011

08301	Viladecans

Población total del municipio	64.999
Población en AE-INMG 2011	7.605

Código-Nombre de AE-INMG 2011

0830101	0830101

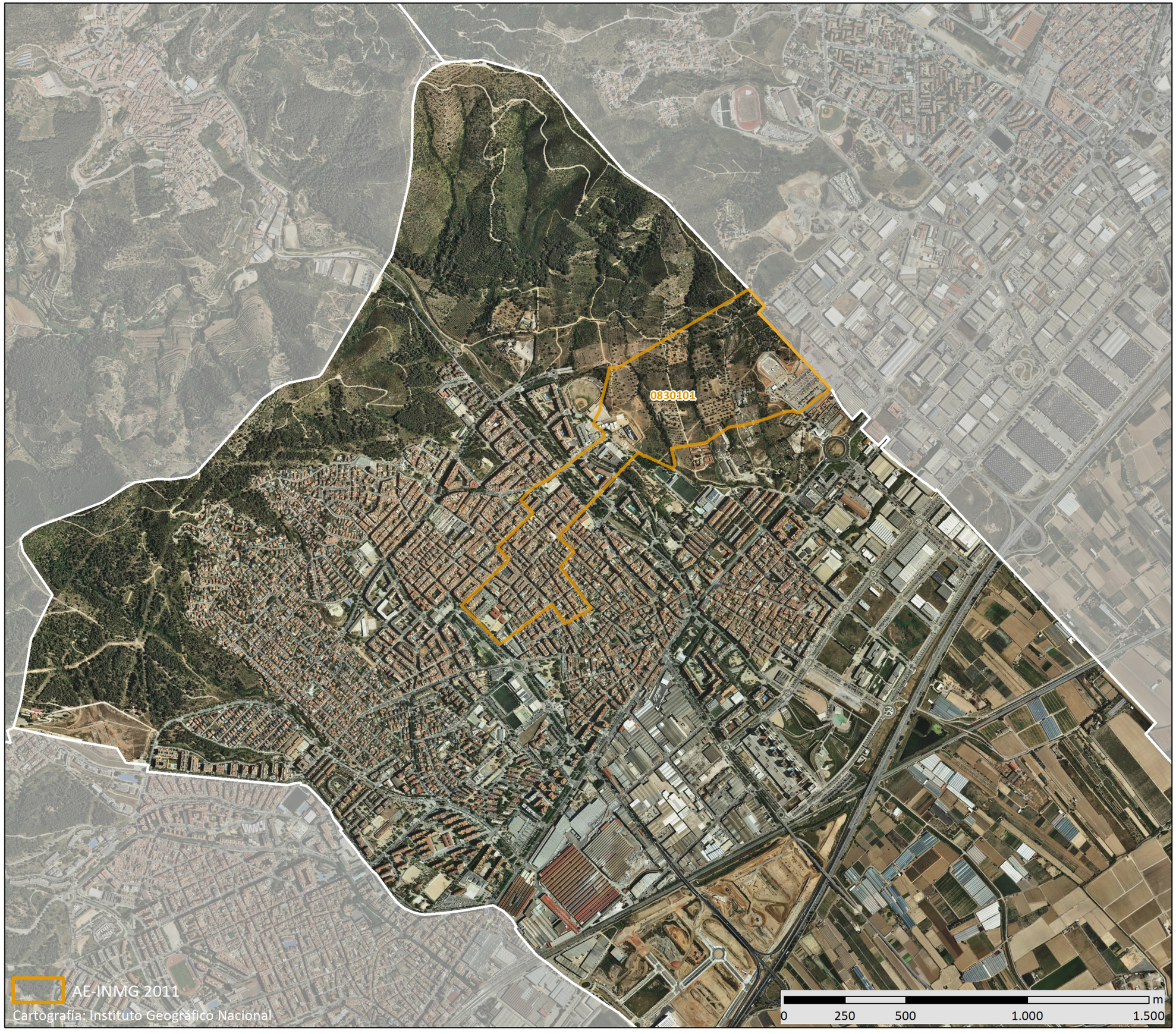

Catálogo de Barrios Vulnerables 2011. Barrios de inmigración

Listado de Barrios y Áreas Estadísticas con concentraciones significativas de población inmigrante e indicadores básicos*

MINISTERIO DE TRANSPORTES, MOVILIDAD Y AGENDA URBANA

POLITÉCNICA

UNIVERSIDAD POLITÉCNICA DE MADRID

Cataluña

08301 Viladecans

			POBLACIÓN Y VIVIENDAS			INDICADOR	
CODBINM	*DENBINM*	*FORMA DE CRECIMIENTO*	*POBL*	*VIV TOT*	*VIV PPAL*	*IINM*	*NIVEL*
0830101	0830101		7.605	3.210	2.905	21,17	**B**
TOTAL	**1 Barrios y AE de Inmigración**		**7.605**	**3.210**	**2.905**		

* El Catálogo de 2011 se compone de barrios urbanísticos de 2006 (BBINM) en los que continuaba existiendo un área estadística que superaba el valor de referencia del indicador de 2011, y nuevas áreas estadísticas (AE-INM) sin relación con los barrios delimitados en 2006.

CODBINM: Código de Barrio con concentraciones significativas de población inmigrante (BINM): 8 dígitos: 5 código municipio + 3 código de barrio**.** Código de Área Estadística con concentraciones significativas de población inmigrante (AE-INM): 7 dígitos: 5 código de municipio + 2 código de área.

DENBV: Denominación de BINM 2006 que continúa siendo vulnerable en 2011. Las AE-INM nuevas no tienen denominación, sólo código.

FORMA DE CRECIMIENTO: Morfotipología del tejido predominante en el barrio. Para las AE-INM nuevas en 2011 sólo se asignó forma de crecimiento en las ciudades mayores de 300 mil habitantes.

POBL: Población total según Censo 2011. Sombreados en amarillo los valores <3.500 hab. y en rojo los >15.000 hab.

VIV TOT: Viviendas totales según Censo 2011.

VIV PPAL: Viviendas principales según Censo 2011.

IINM: Indicador de Inmigración. Porcentaje de población extranjera procedente de países no pertenecientes a la UE-15 respecto a la población total. MN: Media nacional: 10,34% en 2011 para las ciudades mayores de 50 mil habitantes y capitales de provincia. VR: Valor de referencia: 20%.

NIVEL: Niveles de inmigración. B (VR - 4MN). C (4MN - 8MN). D (>8MN)**.**

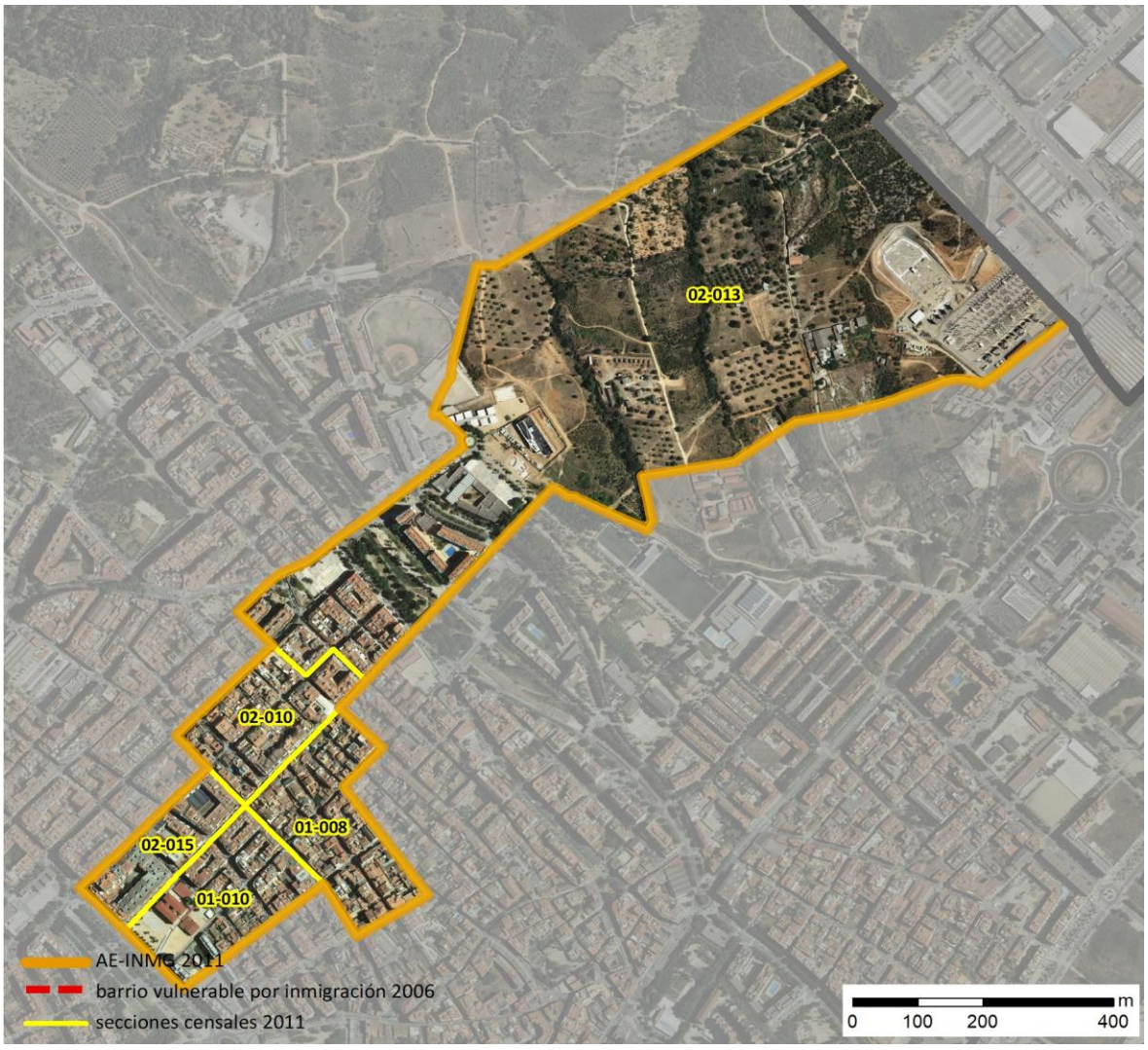

Localización en detalle del AE-INMG

Datos básicos del AE-INMG (1)

Población total	7.605
Población nacida en el extranjero total	1.670
Población nacida en el extranjero (excepto UE-15)	1.610
Densidad población (hab/Km²)	12.945,35
Superficie (ha)	58,75
Nº de secciones censales	5



Localización del AE-INMG dentro del término municipal

	Valor del AE-INMG	Valor de referencia (2)
INDICADOR DE INMIGRACIÓN (I-INMG) (3)	**21,17 %**	20,00%

(1) Área Estadística con concentraciones significativas de población inmigrante (AE-INMG)

(2) Valor que se ha tomado como referencia para este estudio

(3) Indicador de Inmigración: (I-INMG): Porcentaje de población nacida en países no pertenecientes a la UE-14, respecto a la población total. Se calcula restando al número total de nacidos en el extranjero, los nacidos en los países de la UE-14: Alemania; Austria; Bélgica; Dinamarca; Finlandia; Francia; Reino Unido; Grecia; Irlanda; Italia; Luxemburgo; Países Bajos; Portugal; y Suecia.

Datos sociodemográficos (Censo 2011)	Sección censal 0830101008		AE-INMG 0830101	
	Valores absolutos	%	Valores absolutos	%
Población total	1.320		7.605	
Población nacida en el extranjero total	285	21,59	1.670	21,96
Población nacida en el extranjero (excepto UE-15)	250	18,94	1.610	21,17

	Sección	AE-INMG	Municipio	Comunidad Autónoma	España
INDICADOR DE INMIGRACIÓN (I-INMG)	18,94	21,17	8,32	13,60	9,99
INDICADORES BÁSICOS DE VULNERABILIDAD URBANA (IBVU) (4)					
IBVU Estudios (5)	12,24	17,38	12,62	10,02	10,92
IBVU Vivienda (6)	1,83	0,62	6,97	7,60	6,99
IBVU Paro (7)	26,53	31,83	27,52	25,75	29,64

(4) Además del Indicador de Inmigración (I-INMG) se ofrecen los valores de los 3 Indicadores Básicos de Vulnerabilidad Urbana (IBVU) para poder analizar la situación de cada sección censal y AE-INMG en relación con los valores de referencia de vulnerabilidad para estos 3 indicadores.

(5) IBVU Estudios: Porcentaje de población analfabeta y sin estudios de 16 años o más, sobre el total de población de 16 años o más. Valor de referencia de vulnerabilidad (2011): 16,38%.

(6) IBVU Vivienda: Porcentaje de viviendas familiares (principales, secundarias, vacías) en edificios en estado en estado ruinoso, malo o deficiente, sobre el total de viviendas familiares (principales, secundarias, vacías). Valor de referencia de vulnerabilidad (2011): 17,50 %.

(7) IBVU Paro: Porcentaje de la población de 16 años o más en situación de paro, respecto al total de población activa de 16 años o más. Valor de referencia de vulnerabilidad (2011): 42,33 %.

Definiciones

ÁREA ESTADÍSTICA CON CONCENTRACIONES SIGNIFICATIVAS DE POBLACIÓN INMIGRANTE (AE-INMG)

Agrupación de secciones censales colindantes y de cierta homogeneidad urbanística, de entre 3.500 y 15.000 habitantes en las que el valor de Indicador de Inmigración (I-INMG) del conjunto supera el valor establecido como referencia (20%).

INDICADOR DE INMIGRACIÓN (I-INMG)

Porcentaje de población nacida en países no pertenecientes a la UE-14, respecto a la población total. Se calcula restando al número total de nacidos en el extranjero, los nacidos en los países de la UE-14: Alemania; Austria; Bélgica; Dinamarca; Finlandia; Francia; Reino Unido; Grecia; Irlanda; Italia; Luxemburgo; Países Bajos; Portugal; y Suecia.

Síntesis Metodológica

El cuerpo de estudio del Catálogo de Barrios Vulnerables de 2011 sigue el criterio establecido en los Catálogos anteriores: centrándose en los municipios mayores de 50.000 habitantes y capitales de provincia. Los trabajos del Catálogo de 2011, siguen la misma metodología que los de 1991, 2001, y 2006, con la única particularidad de que sólo identifican las Áreas Estadísticas Vulnerables, sin realizar el análisis urbanístico detallado que permitía identificar a partir de ellas los Barrios Vulnerables. En el Catálogo de 2011 se han delimitado AE-INMG (Área Estadística con concentraciones significativas de población inmigrante) y AEV (Áreas Estadísticas Vulnerables según los 3 Indicadores Básicos de Vulnerabilidad Urbana: IBVU Estudios, IBVU Vivienda o IBVU Paro). Estas delimitaciones son independientes y pueden superponerse para su análisis en el Visor del Catálogo.

En el caso del Indicador de Inmigración (I-INMG), para el desarrollo del estudio de 2011 se ha partido del análisis de la evolución de los Barrios con concentraciones significativas de población inmigrante identificados previamente en el año 2006, viendo primero si seguían o no cumpliendo esta condición en el año 2011. Posteriormente, se han identificado las nuevas Áreas Estadísticas con concentraciones significativas de población inmigrante (AE-INMG) no coincidentes con Barrios identificados en el Catálogo de 2006, incluyendo también las ciudades que no contaban con Barrios de este tipo en el año 2006.

Una vez identificadas las secciones censales que en 2011 superan los umbrales de referencia del Indicador de Inmigración (I-INMG), se procede a agrupar estas secciones en Áreas Estadísticas con concentraciones significativas de población inmigrante (AE-INMG).

La metodología detallada completa puede consultarse en:

https://apps.fomento.gob.es/BarriosVulnerables/static/adjunto/Sintesis_metodologica_general_catalogo_bbvv.pdf

Datos sociodemográficos (Censo 2011)	Sección censal 0830101010		AE-INMG 0830101	
	Valores absolutos	%	Valores absolutos	%
Población total	1.105		7.605	
Población nacida en el extranjero total	225	20,36	1.670	21,96
Población nacida en el extranjero (excepto UE-15)	225	20,36	1.610	21,17

	Sección	AE-INMG	Municipio	Comunidad Autónoma	España
INDICADOR DE INMIGRACIÓN (I-INMG)	20,36	21,17	8,32	13,60	9,99
INDICADORES BÁSICOS DE VULNERABILIDAD URBANA (IBVU) (4)					
IBVU Estudios (5)	25,25	17,38	12,62	10,02	10,92
IBVU Vivienda (6)	1,46	0,62	6,97	7,60	6,99
IBVU Paro (7)	25,20	31,83	27,52	25,75	29,64

(4) Además del Indicador de Inmigración (I-INMG) se ofrecen los valores de los 3 Indicadores Básicos de Vulnerabilidad Urbana (IBVU) para poder analizar la situación de cada sección censal y AE-INMG en relación con los valores de referencia de vulnerabilidad para estos 3 indicadores.

(5) IBVU Estudios: Porcentaje de población analfabeta y sin estudios de 16 años o más, sobre el total de población de 16 años o más. Valor de referencia de vulnerabilidad (2011): 16,38%.

(6) IBVU Vivienda: Porcentaje de viviendas familiares (principales, secundarias, vacías) en edificios en estado en estado ruinoso, malo o deficiente, sobre el total de viviendas familiares (principales, secundarias, vacías). Valor de referencia de vulnerabilidad (2011): 17,50 %.

(7) IBVU Paro: Porcentaje de la población de 16 años o más en situación de paro, respecto al total de población activa de 16 años o más. Valor de referencia de vulnerabilidad (2011): 42,33 %.

Definiciones

ÁREA ESTADÍSTICA CON CONCENTRACIONES SIGNIFICATIVAS DE POBLACIÓN INMIGRANTE (AE-INMG)

Agrupación de secciones censales colindantes y de cierta homogeneidad urbanística, de entre 3.500 y 15.000 habitantes en las que el valor de Indicador de Inmigración (I-INMG) del conjunto supera el valor establecido como referencia (20%).

INDICADOR DE INMIGRACIÓN (I-INMG)

Porcentaje de población nacida en países no pertenecientes a la UE-14, respecto a la población total. Se calcula restando al número total de nacidos en el extranjero, los nacidos en los países de la UE-14: Alemania; Austria; Bélgica; Dinamarca; Finlandia; Francia; Reino Unido; Grecia; Irlanda; Italia; Luxemburgo; Países Bajos; Portugal; y Suecia.

Síntesis Metodológica

El cuerpo de estudio del Catálogo de Barrios Vulnerables de 2011 sigue el criterio establecido en los Catálogos anteriores: centrándose en los municipios mayores de 50.000 habitantes y capitales de provincia. Los trabajos del Catálogo de 2011, siguen la misma metodología que los de 1991, 2001, y 2006, con la única particularidad de que sólo identifican las Áreas Estadísticas Vulnerables, sin realizar el análisis urbanístico detallado que permitía identificar a partir de ellas los Barrios Vulnerables. En el Catálogo de 2011 se han delimitado AE-INMG (Área Estadística con concentraciones significativas de población inmigrante) y AEV (Áreas Estadísticas Vulnerables según los 3 Indicadores Básicos de Vulnerabilidad Urbana: IBVU Estudios, IBVU Vivienda o IBVU Paro). Estas delimitaciones son independientes y pueden superponerse para su análisis en el Visor del Catálogo.

En el caso del Indicador de Inmigración (I-INMG), para el desarrollo del estudio de 2011 se ha partido del análisis de la evolución de los Barrios con concentraciones significativas de población inmigrante identificados previamente en el año 2006, viendo primero si seguían o no cumpliendo esta condición en el año 2011. Posteriormente, se han identificado las nuevas Áreas Estadísticas con concentraciones significativas de población inmigrante (AE-INMG) no coincidentes con Barrios identificados en el Catálogo de 2006, incluyendo también las ciudades que no contaban con Barrios de este tipo en el año 2006.

Una vez identificadas las secciones censales que en 2011 superan los umbrales de referencia del Indicador de Inmigración (I-INMG), se procede a agrupar estas secciones en Áreas Estadísticas con concentraciones significativas de población inmigrante (AE-INMG).

La metodología detallada completa puede consultarse en:

https://apps.fomento.gob.es/BarriosVulnerables/static/adjunto/Sintesis_metodologica_general_catalogo_bbvv.pdf

Datos sociodemográficos (Censo 2011)	Sección censal 0830102010		AE-INMG 0830101	
	Valores absolutos	%	Valores absolutos	%
Población total	1.735		7.605	
Población nacida en el extranjero total	660	38,04	1.670	21,96
Población nacida en el extranjero (excepto UE-15)	635	36,60	1.610	21,17

	Sección	AE-INMG	Municipio	Comunidad Autónoma	España
INDICADOR DE INMIGRACIÓN (I-INMG)	36,60	21,17	8,32	13,60	9,99
INDICADORES BÁSICOS DE VULNERABILIDAD URBANA (IBVU) (4)					
IBVU Estudios (5)	26,35	17,38	12,62	10,02	10,92
IBVU Vivienda (6)	0,00	0,62	6,97	7,60	6,99
IBVU Paro (7)	46,12	31,83	27,52	25,75	29,64

(4) Además del Indicador de Inmigración (I-INMG) se ofrecen los valores de los 3 Indicadores Básicos de Vulnerabilidad Urbana (IBVU) para poder analizar la situación de cada sección censal y AE-INMG en relación con los valores de referencia de vulnerabilidad para estos 3 indicadores.

(5) IBVU Estudios: Porcentaje de población analfabeta y sin estudios de 16 años o más, sobre el total de población de 16 años o más. Valor de referencia de vulnerabilidad (2011): 16,38%.

(6) IBVU Vivienda: Porcentaje de viviendas familiares (principales, secundarias, vacías) en edificios en estado en estado ruinoso, malo o deficiente, sobre el total de viviendas familiares (principales, secundarias, vacías). Valor de referencia de vulnerabilidad (2011): 17,50 %.

(7) IBVU Paro: Porcentaje de la población de 16 años o más en situación de paro, respecto al total de población activa de 16 años o más. Valor de referencia de vulnerabilidad (2011): 42,33 %.

Definiciones

ÁREA ESTADÍSTICA CON CONCENTRACIONES SIGNIFICATIVAS DE POBLACIÓN INMIGRANTE (AE-INMG)

Agrupación de secciones censales colindantes y de cierta homogeneidad urbanística, de entre 3.500 y 15.000 habitantes en las que el valor de Indicador de Inmigración (I-INMG) del conjunto supera el valor establecido como referencia (20%).

INDICADOR DE INMIGRACIÓN (I-INMG)

Porcentaje de población nacida en países no pertenecientes a la UE-14, respecto a la población total. Se calcula restando al número total de nacidos en el extranjero, los nacidos en los países de la UE-14: Alemania; Austria; Bélgica; Dinamarca; Finlandia; Francia; Reino Unido; Grecia; Irlanda; Italia; Luxemburgo; Países Bajos; Portugal; y Suecia.

Síntesis Metodológica

El cuerpo de estudio del Catálogo de Barrios Vulnerables de 2011 sigue el criterio establecido en los Catálogos anteriores: centrándose en los municipios mayores de 50.000 habitantes y capitales de provincia. Los trabajos del Catálogo de 2011, siguen la misma metodología que los de 1991, 2001, y 2006, con la única particularidad de que sólo identifican las Áreas Estadísticas Vulnerables, sin realizar el análisis urbanístico detallado que permitía identificar a partir de ellas los Barrios Vulnerables. En el Catálogo de 2011 se han delimitado AE-INMG (Área Estadística con concentraciones significativas de población inmigrante) y AEV (Áreas Estadísticas Vulnerables según los 3 Indicadores Básicos de Vulnerabilidad Urbana: IBVU Estudios, IBVU Vivienda o IBVU Paro). Estas delimitaciones son independientes y pueden superponerse para su análisis en el Visor del Catálogo.

En el caso del Indicador de Inmigración (I-INMG), para el desarrollo del estudio de 2011 se ha partido del análisis de la evolución de los Barrios con concentraciones significativas de población inmigrante identificados previamente en el año 2006, viendo primero si seguían o no cumpliendo esta condición en el año 2011. Posteriormente, se han identificado las nuevas Áreas Estadísticas con concentraciones significativas de población inmigrante (AE-INMG) no coincidentes con Barrios identificados en el Catálogo de 2006, incluyendo también las ciudades que no contaban con Barrios de este tipo en el año 2006.

Una vez identificadas las secciones censales que en 2011 superan los umbrales de referencia del Indicador de Inmigración (I-INMG), se procede a agrupar estas secciones en Áreas Estadísticas con concentraciones significativas de población inmigrante (AE-INMG).

La metodología detallada completa puede consultarse en:

https://apps.fomento.gob.es/BarriosVulnerables/static/adjunto/Sintesis_metodologica_general_catalogo_bbvv.pdf

Datos sociodemográficos (Censo 2011)	Sección censal 0830102013		AE-INMG 0830101	
	Valores absolutos	%	Valores absolutos	%
Población total	1.675		7.605	
Población nacida en el extranjero total	345	20,60	1.670	21,96
Población nacida en el extranjero (excepto UE-15)	345	20,60	1.610	21,17

	Sección	AE-INMG	Municipio	Comunidad Autónoma	España
INDICADOR DE INMIGRACIÓN (I-INMG)	20,60	21,17	8,32	13,60	9,99
INDICADORES BÁSICOS DE VULNERABILIDAD URBANA (IBVU) (4)					
IBVU Estudios (5)	13,53	17,38	12,62	10,02	10,92
IBVU Vivienda (6)	0,00	0,62	6,97	7,60	6,99
IBVU Paro (7)	24,26	31,83	27,52	25,75	29,64

(4) Además del Indicador de Inmigración (I-INMG) se ofrecen los valores de los 3 Indicadores Básicos de Vulnerabilidad Urbana (IBVU) para poder analizar la situación de cada sección censal y AE-INMG en relación con los valores de referencia de vulnerabilidad para estos 3 indicadores.

(5) IBVU Estudios: Porcentaje de población analfabeta y sin estudios de 16 años o más, sobre el total de población de 16 años o más. Valor de referencia de vulnerabilidad (2011): 16,38%.

(6) IBVU Vivienda: Porcentaje de viviendas familiares (principales, secundarias, vacías) en edificios en estado en estado ruinoso, malo o deficiente, sobre el total de viviendas familiares (principales, secundarias, vacías). Valor de referencia de vulnerabilidad (2011): 17,50 %.

(7) IBVU Paro: Porcentaje de la población de 16 años o más en situación de paro, respecto al total de población activa de 16 años o más. Valor de referencia de vulnerabilidad (2011): 42,33 %.

Definiciones

ÁREA ESTADÍSTICA CON CONCENTRACIONES SIGNIFICATIVAS DE POBLACIÓN INMIGRANTE (AE-INMG)

Agrupación de secciones censales colindantes y de cierta homogeneidad urbanística, de entre 3.500 y 15.000 habitantes en las que el valor de Indicador de Inmigración (I-INMG) del conjunto supera el valor establecido como referencia (20%).

INDICADOR DE INMIGRACIÓN (I-INMG)

Porcentaje de población nacida en países no pertenecientes a la UE-14, respecto a la población total. Se calcula restando al número total de nacidos en el extranjero, los nacidos en los países de la UE-14: Alemania; Austria; Bélgica; Dinamarca; Finlandia; Francia; Reino Unido; Grecia; Irlanda; Italia; Luxemburgo; Países Bajos; Portugal; y Suecia.

Síntesis Metodológica

El cuerpo de estudio del Catálogo de Barrios Vulnerables de 2011 sigue el criterio establecido en los Catálogos anteriores: centrándose en los municipios mayores de 50.000 habitantes y capitales de provincia. Los trabajos del Catálogo de 2011, siguen la misma metodología que los de 1991, 2001, y 2006, con la única particularidad de que sólo identifican las Áreas Estadísticas Vulnerables, sin realizar el análisis urbanístico detallado que permitía identificar a partir de ellas los Barrios Vulnerables. En el Catálogo de 2011 se han delimitado AE-INMG (Área Estadística con concentraciones significativas de población inmigrante) y AEV (Áreas Estadísticas Vulnerables según los 3 Indicadores Básicos de Vulnerabilidad Urbana: IBVU Estudios, IBVU Vivienda o IBVU Paro). Estas delimitaciones son independientes y pueden superponerse para su análisis en el Visor del Catálogo.

En el caso del Indicador de Inmigración (I-INMG), para el desarrollo del estudio de 2011 se ha partido del análisis de la evolución de los Barrios con concentraciones significativas de población inmigrante identificados previamente en el año 2006, viendo primero si seguían o no cumpliendo esta condición en el año 2011. Posteriormente, se han identificado las nuevas Áreas Estadísticas con concentraciones significativas de población inmigrante (AE-INMG) no coincidentes con Barrios identificados en el Catálogo de 2006, incluyendo también las ciudades que no contaban con Barrios de este tipo en el año 2006.

Una vez identificadas las secciones censales que en 2011 superan los umbrales de referencia del Indicador de Inmigración (I-INMG), se procede a agrupar estas secciones en Áreas Estadísticas con concentraciones significativas de población inmigrante (AE-INMG).

La metodología detallada completa puede consultarse en:

https://apps.fomento.gob.es/BarriosVulnerables/static/adjunto/Sintesis_metodologica_general_catalogo_bbvv.pdf

Datos sociodemográficos (Censo 2011)	Sección censal 0830102015		AE-INMG 0830101	
	Valores absolutos	%	Valores absolutos	%
Población total	1.770		7.605	
Población nacida en el extranjero total	155	8,76	1.670	21,96
Población nacida en el extranjero (excepto UE-15)	155	8,76	1.610	21,17

	Sección	AE-INMG	Municipio	Comunidad Autónoma	España
INDICADOR DE INMIGRACIÓN (I-INMG)	8,76	21,17	8,32	13,60	9,99
INDICADORES BÁSICOS DE VULNERABILIDAD URBANA (IBVU) (4)					
IBVU Estudios (5)	10,99	17,38	12,62	10,02	10,92
IBVU Vivienda (6)	0,00	0,62	6,97	7,60	6,99
IBVU Paro (7)	32,69	31,83	27,52	25,75	29,64

(4) Además del Indicador de Inmigración (I-INMG) se ofrecen los valores de los 3 Indicadores Básicos de Vulnerabilidad Urbana (IBVU) para poder analizar la situación de cada sección censal y AE-INMG en relación con los valores de referencia de vulnerabilidad para estos 3 indicadores.

(5) IBVU Estudios: Porcentaje de población analfabeta y sin estudios de 16 años o más, sobre el total de población de 16 años o más. Valor de referencia de vulnerabilidad (2011): 16,38%.

(6) IBVU Vivienda: Porcentaje de viviendas familiares (principales, secundarias, vacías) en edificios en estado en estado ruinoso, malo o deficiente, sobre el total de viviendas familiares (principales, secundarias, vacías). Valor de referencia de vulnerabilidad (2011): 17,50 %.

(7) IBVU Paro: Porcentaje de la población de 16 años o más en situación de paro, respecto al total de población activa de 16 años o más. Valor de referencia de vulnerabilidad (2011): 42,33 %.

Definiciones

ÁREA ESTADÍSTICA CON CONCENTRACIONES SIGNIFICATIVAS DE POBLACIÓN INMIGRANTE (AE-INMG)

Agrupación de secciones censales colindantes y de cierta homogeneidad urbanística, de entre 3.500 y 15.000 habitantes en las que el valor de Indicador de Inmigración (I-INMG) del conjunto supera el valor establecido como referencia (20%).

INDICADOR DE INMIGRACIÓN (I-INMG)

Porcentaje de población nacida en países no pertenecientes a la UE-14, respecto a la población total. Se calcula restando al número total de nacidos en el extranjero, los nacidos en los países de la UE-14: Alemania; Austria; Bélgica; Dinamarca; Finlandia; Francia; Reino Unido; Grecia; Irlanda; Italia; Luxemburgo; Países Bajos; Portugal; y Suecia.

Síntesis Metodológica

El cuerpo de estudio del Catálogo de Barrios Vulnerables de 2011 sigue el criterio establecido en los Catálogos anteriores: centrándose en los municipios mayores de 50.000 habitantes y capitales de provincia. Los trabajos del Catálogo de 2011, siguen la misma metodología que los de 1991, 2001, y 2006, con la única particularidad de que sólo identifican las Áreas Estadísticas Vulnerables, sin realizar el análisis urbanístico detallado que permitía identificar a partir de ellas los Barrios Vulnerables. En el Catálogo de 2011 se han delimitado AE-INMG (Área Estadística con concentraciones significativas de población inmigrante) y AEV (Áreas Estadísticas Vulnerables según los 3 Indicadores Básicos de Vulnerabilidad Urbana: IBVU Estudios, IBVU Vivienda o IBVU Paro). Estas delimitaciones son independientes y pueden superponerse para su análisis en el Visor del Catálogo.

En el caso del Indicador de Inmigración (I-INMG), para el desarrollo del estudio de 2011 se ha partido del análisis de la evolución de los Barrios con concentraciones significativas de población inmigrante identificados previamente en el año 2006, viendo primero si seguían o no cumpliendo esta condición en el año 2011. Posteriormente, se han identificado las nuevas Áreas Estadísticas con concentraciones significativas de población inmigrante (AE-INMG) no coincidentes con Barrios identificados en el Catálogo de 2006, incluyendo también las ciudades que no contaban con Barrios de este tipo en el año 2006.

Una vez identificadas las secciones censales que en 2011 superan los umbrales de referencia del Indicador de Inmigración (I-INMG), se procede a agrupar estas secciones en Áreas Estadísticas con concentraciones significativas de población inmigrante (AE-INMG).

La metodología detallada completa puede consultarse en:

https://apps.fomento.gob.es/BarriosVulnerables/static/adjunto/Sintesis_metodologica_general_catalogo_bbvv.pdf

Catálogo de Barrios Vulnerables 2011

Resumen y datos básicos de Barrios de Inmigración 2011

MINISTERIO DE TRANSPORTES, MOVILIDAD Y AGENDA URBANA

UNIVERSIDAD POLITÉCNICA DE MADRID

Comunidad Autónoma **Cataluña**

Municipio 08307 Vilanova i la Geltrú **BBINM 2011**

	BBINM 2001		AE-INM Nuevas		TOTAL	
	Nº	POB.	Nº	POB.	Nº	POB.
Total Barrios Inmigración	2	18.570			**2**	**18.570**
Población total municipio						**66.074**
% Población en BBINM						**28,1%**
Formas de crecimiento (1)						
Casco histórico						
Ensanche						
Parcelación periférica						
Ciudad jardín						
Promoción pública 40-60						
Promoción 60-75						
Promoción pública 75-90						
Promoción privada 75-90						
Pueblo anexionado						
Media mixta						
Periferia mixta						
Parcelación marginal						
Disperso						
Promociones 1991-2011						
No asignada*			2	18.570	2	18.570
Niveles de inmigración (2)						
B (VR - 4MN)			2	18.570	2	18.570
C (4MN - 8MN)						
D (>8MN)						

BBINM: Barrios con concentraciones significativas de población inmigrante. AE-INM: Áreas Estadísticas con concentraciones significativas de población inmigrante. Nº: número de barrios y áreas estadísticas detectados. POB.: Población residente en barrios o áreas estadísticas.

(1) Morfotipología predominante en los tejidos de los barrios delimitados.

* Para las AE-INM nuevas en 2011 sólo se asignó forma de crecimiento en las ciudades mayores de 300 mil habitantes

(2) Niveles de inmigración. VR: valor de referencia: 20% de población no UE-15. MN: Media nacional en cada año (8,77% en 2006 y 10,34% en 2011 para las ciudades mayores de 50 mil habitantes y capitales de provincia).



GOBIERNO DE ESPAÑA
MINISTERIO DE FOMENTO

UNIVERSIDAD POLITÉCNICA MADRID

MAPA DE ÁREAS ESTADÍSTICAS CON CONCENTRACIONES SIGNIFICATIVAS DE POBLACIÓN INMIGRANTE 2011

08307	Vilanova i la Geltrú

Población total del municipio	66.074
Población en AE-INMG 2011	18.570

Código-Nombre de AE-INMG 2011

0830701	0830701
0830702	0830702

Catálogo de Barrios Vulnerables 2011. Barrios de inmigración

Listado de Barrios y Áreas Estadísticas con concentraciones significativas de población inmigrante e indicadores básicos*

MINISTERIO DE TRANSPORTES, MOVILIDAD Y AGENDA URBANA

POLITÉCNICA UNIVERSIDAD POLITÉCNICA DE MADRID

Cataluña

08307 Vilanova i la Geltrú

			POBLACIÓN Y VIVIENDAS			INDICADOR	
CODBINM	*DENBINM*	*FORMA DE CRECIMIENTO*	*POBL*	*VIV TOT*	*VIV PPAL*	*IINM*	*NIVEL*
0830701	0830701		8.870	4.105	3.630	22,49	**B**
0830702	0830702		9.700	4.890	4.240	20,46	**B**
TOTAL	**2 Barrios y AE de Inmigración**		**18.570**	**8.995**	**7.870**		

* El Catálogo de 2011 se compone de barrios urbanísticos de 2006 (BBINM) en los que continuaba existiendo un área estadística que superaba el valor de referencia del indicador de 2011, y nuevas áreas estadísticas (AE-INM) sin relación con los barrios delimitados en 2006.

CODBINM: Código de Barrio con concentraciones significativas de población inmigrante (BINM): 8 dígitos: 5 código municipio + 3 código de barrio**.** Código de Área Estadística con concentraciones significativas de población inmigrante (AE-INM): 7 dígitos: 5 código de municipio + 2 código de área.

DENBV: Denominación de BINM 2006 que continúa siendo vulnerable en 2011. Las AE-INM nuevas no tienen denominación, sólo código.

FORMA DE CRECIMIENTO: Morfotipología del tejido predominante en el barrio. Para las AE-INM nuevas en 2011 sólo se asignó forma de crecimiento en las ciudades mayores de 300 mil habitantes.

POBL: Población total según Censo 2011. Sombreados en amarillo los valores <3.500 hab. y en rojo los >15.000 hab.

VIV TOT: Viviendas totales según Censo 2011.

VIV PPAL: Viviendas principales según Censo 2011.

IINM: Indicador de Inmigración. Porcentaje de población extranjera procedente de países no pertenecientes a la UE-15 respecto a la población total. MN: Media nacional: 10,34% en 2011 para las ciudades mayores de 50 mil habitantes y capitales de provincia. VR: Valor de referencia: 20%.

NIVEL: Niveles de inmigración. B (VR - 4MN). C (4MN - 8MN). D (>8MN)**.**



Localización en detalle del AE-INMG

Datos básicos del AE-INMG (1)

Población total	8.870
Población nacida en el extranjero total	2.065
Población nacida en el extranjero (excepto UE-15)	1.995
Densidad población (hab/Km²)	5.211,64
Superficie (ha)	170,20
Nº de secciones censales	4



Localización del AE-INMG dentro del término municipal

	Valor del AE-INMG	Valor de referencia (2)
INDICADOR DE INMIGRACIÓN (I-INMG) (3)	**22,49 %**	20,00%

(1) Área Estadística con concentraciones significativas de población inmigrante (AE-INMG)

(2) Valor que se ha tomado como referencia para este estudio

(3) Indicador de Inmigración: (I-INMG): Porcentaje de población nacida en países no pertenecientes a la UE-14, respecto a la población total. Se calcula restando al número total de nacidos en el extranjero, los nacidos en los países de la UE-14: Alemania; Austria; Bélgica; Dinamarca; Finlandia; Francia; Reino Unido; Grecia; Irlanda; Italia; Luxemburgo; Países Bajos; Portugal; y Suecia.

Datos sociodemográficos (Censo 2011)	Sección censal 0830701001		AE-INMG 0830701	
	Valores absolutos	%	Valores absolutos	%
Población total	2.500		8.870	
Población nacida en el extranjero total	310	12,40	2.065	23,28
Población nacida en el extranjero (excepto UE-15)	310	12,40	1.995	22,49

	Sección	AE-INMG	Municipio	Comunidad Autónoma	España
INDICADOR DE INMIGRACIÓN (I-INMG)	12,40	22,49	12,56	13,60	9,99
INDICADORES BÁSICOS DE VULNERABILIDAD URBANA (IBVU) (4)					
IBVU Estudios (5)	13,38	8,99	10,01	10,02	10,92
IBVU Vivienda (6)	0,00	1,71	16,32	7,60	6,99
IBVU Paro (7)	21,37	32,05	26,52	25,75	29,64

(4) Además del Indicador de Inmigración (I-INMG) se ofrecen los valores de los 3 Indicadores Básicos de Vulnerabilidad Urbana (IBVU) para poder analizar la situación de cada sección censal y AE-INMG en relación con los valores de referencia de vulnerabilidad para estos 3 indicadores.

(5) IBVU Estudios: Porcentaje de población analfabeta y sin estudios de 16 años o más, sobre el total de población de 16 años o más. Valor de referencia de vulnerabilidad (2011): 16,38%.

(6) IBVU Vivienda: Porcentaje de viviendas familiares (principales, secundarias, vacías) en edificios en estado en estado ruinoso, malo o deficiente, sobre el total de viviendas familiares (principales, secundarias, vacías). Valor de referencia de vulnerabilidad (2011): 17,50 %.

(7) IBVU Paro: Porcentaje de la población de 16 años o más en situación de paro, respecto al total de población activa de 16 años o más. Valor de referencia de vulnerabilidad (2011): 42,33 %.

Definiciones

ÁREA ESTADÍSTICA CON CONCENTRACIONES SIGNIFICATIVAS DE POBLACIÓN INMIGRANTE (AE-INMG)

Agrupación de secciones censales colindantes y de cierta homogeneidad urbanística, de entre 3.500 y 15.000 habitantes en las que el valor de Indicador de Inmigración (I-INMG) del conjunto supera el valor establecido como referencia (20%).

INDICADOR DE INMIGRACIÓN (I-INMG)

Porcentaje de población nacida en países no pertenecientes a la UE-14, respecto a la población total. Se calcula restando al número total de nacidos en el extranjero, los nacidos en los países de la UE-14: Alemania; Austria; Bélgica; Dinamarca; Finlandia; Francia; Reino Unido; Grecia; Irlanda; Italia; Luxemburgo; Países Bajos; Portugal; y Suecia.

Síntesis Metodológica

El cuerpo de estudio del Catálogo de Barrios Vulnerables de 2011 sigue el criterio establecido en los Catálogos anteriores: centrándose en los municipios mayores de 50.000 habitantes y capitales de provincia. Los trabajos del Catálogo de 2011, siguen la misma metodología que los de 1991, 2001, y 2006, con la única particularidad de que sólo identifican las Áreas Estadísticas Vulnerables, sin realizar el análisis urbanístico detallado que permitía identificar a partir de ellas los Barrios Vulnerables. En el Catálogo de 2011 se han delimitado AE-INMG (Área Estadística con concentraciones significativas de población inmigrante) y AEV (Áreas Estadísticas Vulnerables según los 3 Indicadores Básicos de Vulnerabilidad Urbana: IBVU Estudios, IBVU Vivienda o IBVU Paro). Estas delimitaciones son independientes y pueden superponerse para su análisis en el Visor del Catálogo.

En el caso del Indicador de Inmigración (I-INMG), para el desarrollo del estudio de 2011 se ha partido del análisis de la evolución de los Barrios con concentraciones significativas de población inmigrante identificados previamente en el año 2006, viendo primero si seguían o no cumpliendo esta condición en el año 2011. Posteriormente, se han identificado las nuevas Áreas Estadísticas con concentraciones significativas de población inmigrante (AE-INMG) no coincidentes con Barrios identificados en el Catálogo de 2006, incluyendo también las ciudades que no contaban con Barrios de este tipo en el año 2006.

Una vez identificadas las secciones censales que en 2011 superan los umbrales de referencia del Indicador de Inmigración (I-INMG), se procede a agrupar estas secciones en Áreas Estadísticas con concentraciones significativas de población inmigrante (AE-INMG).

La metodología detallada completa puede consultarse en:

https://apps.fomento.gob.es/BarriosVulnerables/static/adjunto/Sintesis_metodologica_general_catalogo_bbvv.pdf

Datos sociodemográficos (Censo 2011)	Sección censal 0830701011		AE-INMG 0830701	
	Valores absolutos	%	Valores absolutos	%
Población total	1.930		8.870	
Población nacida en el extranjero total	460	23,83	2.065	23,28
Población nacida en el extranjero (excepto UE-15)	460	23,83	1.995	22,49

	Sección	AE-INMG	Municipio	Comunidad Autónoma	España
INDICADOR DE INMIGRACIÓN (I-INMG)	23,83	22,49	12,56	13,60	9,99
INDICADORES BÁSICOS DE VULNERABILIDAD URBANA (IBVU) (4)					
IBVU Estudios (5)	14,15	8,99	10,01	10,02	10,92
IBVU Vivienda (6)	0,00	1,71	16,32	7,60	6,99
IBVU Paro (7)	29,65	32,05	26,52	25,75	29,64

(4) Además del Indicador de Inmigración (I-INMG) se ofrecen los valores de los 3 Indicadores Básicos de Vulnerabilidad Urbana (IBVU) para poder analizar la situación de cada sección censal y AE-INMG en relación con los valores de referencia de vulnerabilidad para estos 3 indicadores.

(5) IBVU Estudios: Porcentaje de población analfabeta y sin estudios de 16 años o más, sobre el total de población de 16 años o más. Valor de referencia de vulnerabilidad (2011): 16,38%.

(6) IBVU Vivienda: Porcentaje de viviendas familiares (principales, secundarias, vacías) en edificios en estado en estado ruinoso, malo o deficiente, sobre el total de viviendas familiares (principales, secundarias, vacías). Valor de referencia de vulnerabilidad (2011): 17,50 %.

(7) IBVU Paro: Porcentaje de la población de 16 años o más en situación de paro, respecto al total de población activa de 16 años o más. Valor de referencia de vulnerabilidad (2011): 42,33 %.

Definiciones

ÁREA ESTADÍSTICA CON CONCENTRACIONES SIGNIFICATIVAS DE POBLACIÓN INMIGRANTE (AE-INMG)

Agrupación de secciones censales colindantes y de cierta homogeneidad urbanística, de entre 3.500 y 15.000 habitantes en las que el valor de Indicador de Inmigración (I-INMG) del conjunto supera el valor establecido como referencia (20%).

INDICADOR DE INMIGRACIÓN (I-INMG)

Porcentaje de población nacida en países no pertenecientes a la UE-14, respecto a la población total. Se calcula restando al número total de nacidos en el extranjero, los nacidos en los países de la UE-14: Alemania; Austria; Bélgica; Dinamarca; Finlandia; Francia; Reino Unido; Grecia; Irlanda; Italia; Luxemburgo; Países Bajos; Portugal; y Suecia.

Síntesis Metodológica

El cuerpo de estudio del Catálogo de Barrios Vulnerables de 2011 sigue el criterio establecido en los Catálogos anteriores: centrándose en los municipios mayores de 50.000 habitantes y capitales de provincia. Los trabajos del Catálogo de 2011, siguen la misma metodología que los de 1991, 2001, y 2006, con la única particularidad de que sólo identifican las Áreas Estadísticas Vulnerables, sin realizar el análisis urbanístico detallado que permitía identificar a partir de ellas los Barrios Vulnerables. En el Catálogo de 2011 se han delimitado AE-INMG (Área Estadística con concentraciones significativas de población inmigrante) y AEV (Áreas Estadísticas Vulnerables según los 3 Indicadores Básicos de Vulnerabilidad Urbana: IBVU Estudios, IBVU Vivienda o IBVU Paro). Estas delimitaciones son independientes y pueden superponerse para su análisis en el Visor del Catálogo.

En el caso del Indicador de Inmigración (I-INMG), para el desarrollo del estudio de 2011 se ha partido del análisis de la evolución de los Barrios con concentraciones significativas de población inmigrante identificados previamente en el año 2006, viendo primero si seguían o no cumpliendo esta condición en el año 2011. Posteriormente, se han identificado las nuevas Áreas Estadísticas con concentraciones significativas de población inmigrante (AE-INMG) no coincidentes con Barrios identificados en el Catálogo de 2006, incluyendo también las ciudades que no contaban con Barrios de este tipo en el año 2006.

Una vez identificadas las secciones censales que en 2011 superan los umbrales de referencia del Indicador de Inmigración (I-INMG), se procede a agrupar estas secciones en Áreas Estadísticas con concentraciones significativas de población inmigrante (AE-INMG).

La metodología detallada completa puede consultarse en:

https://apps.fomento.gob.es/BarriosVulnerables/static/adjunto/Sintesis_metodologica_general_catalogo_bbvv.pdf

Datos sociodemográficos (Censo 2011)	Sección censal 0830702002		AE-INMG 0830701	
	Valores absolutos	%	Valores absolutos	%
Población total	2.775		8.870	
Población nacida en el extranjero total	725	26,13	2.065	23,28
Población nacida en el extranjero (excepto UE-15)	710	25,59	1.995	22,49

	Sección	AE-INMG	Municipio	Comunidad Autónoma	España
INDICADOR DE INMIGRACIÓN (I-INMG)	25,59	22,49	12,56	13,60	9,99
INDICADORES BÁSICOS DE VULNERABILIDAD URBANA (IBVU) (4)					
IBVU Estudios (5)	3,85	8,99	10,01	10,02	10,92
IBVU Vivienda (6)	0,00	1,71	16,32	7,60	6,99
IBVU Paro (7)	37,92	32,05	26,52	25,75	29,64

(4) Además del Indicador de Inmigración (I-INMG) se ofrecen los valores de los 3 Indicadores Básicos de Vulnerabilidad Urbana (IBVU) para poder analizar la situación de cada sección censal y AE-INMG en relación con los valores de referencia de vulnerabilidad para estos 3 indicadores.

(5) IBVU Estudios: Porcentaje de población analfabeta y sin estudios de 16 años o más, sobre el total de población de 16 años o más. Valor de referencia de vulnerabilidad (2011): 16,38%.

(6) IBVU Vivienda: Porcentaje de viviendas familiares (principales, secundarias, vacías) en edificios en estado en estado ruinoso, malo o deficiente, sobre el total de viviendas familiares (principales, secundarias, vacías). Valor de referencia de vulnerabilidad (2011): 17,50 %.

(7) IBVU Paro: Porcentaje de la población de 16 años o más en situación de paro, respecto al total de población activa de 16 años o más. Valor de referencia de vulnerabilidad (2011): 42,33 %.

Definiciones

ÁREA ESTADÍSTICA CON CONCENTRACIONES SIGNIFICATIVAS DE POBLACIÓN INMIGRANTE (AE-INMG)

Agrupación de secciones censales colindantes y de cierta homogeneidad urbanística, de entre 3.500 y 15.000 habitantes en las que el valor de Indicador de Inmigración (I-INMG) del conjunto supera el valor establecido como referencia (20%).

INDICADOR DE INMIGRACIÓN (I-INMG)

Porcentaje de población nacida en países no pertenecientes a la UE-14, respecto a la población total. Se calcula restando al número total de nacidos en el extranjero, los nacidos en los países de la UE-14: Alemania; Austria; Bélgica; Dinamarca; Finlandia; Francia; Reino Unido; Grecia; Irlanda; Italia; Luxemburgo; Países Bajos; Portugal; y Suecia.

Síntesis Metodológica

El cuerpo de estudio del Catálogo de Barrios Vulnerables de 2011 sigue el criterio establecido en los Catálogos anteriores: centrándose en los municipios mayores de 50.000 habitantes y capitales de provincia. Los trabajos del Catálogo de 2011, siguen la misma metodología que los de 1991, 2001, y 2006, con la única particularidad de que sólo identifican las Áreas Estadísticas Vulnerables, sin realizar el análisis urbanístico detallado que permitía identificar a partir de ellas los Barrios Vulnerables. En el Catálogo de 2011 se han delimitado AE-INMG (Área Estadística con concentraciones significativas de población inmigrante) y AEV (Áreas Estadísticas Vulnerables según los 3 Indicadores Básicos de Vulnerabilidad Urbana: IBVU Estudios, IBVU Vivienda o IBVU Paro). Estas delimitaciones son independientes y pueden superponerse para su análisis en el Visor del Catálogo.

En el caso del Indicador de Inmigración (I-INMG), para el desarrollo del estudio de 2011 se ha partido del análisis de la evolución de los Barrios con concentraciones significativas de población inmigrante identificados previamente en el año 2006, viendo primero si seguían o no cumpliendo esta condición en el año 2011. Posteriormente, se han identificado las nuevas Áreas Estadísticas con concentraciones significativas de población inmigrante (AE-INMG) no coincidentes con Barrios identificados en el Catálogo de 2006, incluyendo también las ciudades que no contaban con Barrios de este tipo en el año 2006.

Una vez identificadas las secciones censales que en 2011 superan los umbrales de referencia del Indicador de Inmigración (I-INMG), se procede a agrupar estas secciones en Áreas Estadísticas con concentraciones significativas de población inmigrante (AE-INMG).

La metodología detallada completa puede consultarse en:

https://apps.fomento.gob.es/BarriosVulnerables/static/adjunto/Sintesis_metodologica_general_catalogo_bbvv.pdf

Datos sociodemográficos (Censo 2011)	Sección censal 0830702006		AE-INMG 0830701	
	Valores absolutos	%	Valores absolutos	%
Población total	1.665		8.870	
Población nacida en el extranjero total	570	34,23	2.065	23,28
Población nacida en el extranjero (excepto UE-15)	515	30,93	1.995	22,49

	Sección	AE-INMG	Municipio	Comunidad Autónoma	España
INDICADOR DE INMIGRACIÓN (I-INMG)	30,93	22,49	12,56	13,60	9,99
INDICADORES BÁSICOS DE VULNERABILIDAD URBANA (IBVU) (4)					
IBVU Estudios (5)	5,07	8,99	10,01	10,02	10,92
IBVU Vivienda (6)	8,86	1,71	16,32	7,60	6,99
IBVU Paro (7)	38,42	32,05	26,52	25,75	29,64

(4) Además del Indicador de Inmigración (I-INMG) se ofrecen los valores de los 3 Indicadores Básicos de Vulnerabilidad Urbana (IBVU) para poder analizar la situación de cada sección censal y AE-INMG en relación con los valores de referencia de vulnerabilidad para estos 3 indicadores.

(5) IBVU Estudios: Porcentaje de población analfabeta y sin estudios de 16 años o más, sobre el total de población de 16 años o más. Valor de referencia de vulnerabilidad (2011): 16,38%.

(6) IBVU Vivienda: Porcentaje de viviendas familiares (principales, secundarias, vacías) en edificios en estado en estado ruinoso, malo o deficiente, sobre el total de viviendas familiares (principales, secundarias, vacías). Valor de referencia de vulnerabilidad (2011): 17,50 %.

(7) IBVU Paro: Porcentaje de la población de 16 años o más en situación de paro, respecto al total de población activa de 16 años o más. Valor de referencia de vulnerabilidad (2011): 42,33 %.

Definiciones

ÁREA ESTADÍSTICA CON CONCENTRACIONES SIGNIFICATIVAS DE POBLACIÓN INMIGRANTE (AE-INMG)

Agrupación de secciones censales colindantes y de cierta homogeneidad urbanística, de entre 3.500 y 15.000 habitantes en las que el valor de Indicador de Inmigración (I-INMG) del conjunto supera el valor establecido como referencia (20%).

INDICADOR DE INMIGRACIÓN (I-INMG)

Porcentaje de población nacida en países no pertenecientes a la UE-14, respecto a la población total. Se calcula restando al número total de nacidos en el extranjero, los nacidos en los países de la UE-14: Alemania; Austria; Bélgica; Dinamarca; Finlandia; Francia; Reino Unido; Grecia; Irlanda; Italia; Luxemburgo; Países Bajos; Portugal; y Suecia.

Síntesis Metodológica

El cuerpo de estudio del Catálogo de Barrios Vulnerables de 2011 sigue el criterio establecido en los Catálogos anteriores: centrándose en los municipios mayores de 50.000 habitantes y capitales de provincia. Los trabajos del Catálogo de 2011, siguen la misma metodología que los de 1991, 2001, y 2006, con la única particularidad de que sólo identifican las Áreas Estadísticas Vulnerables, sin realizar el análisis urbanístico detallado que permitía identificar a partir de ellas los Barrios Vulnerables. En el Catálogo de 2011 se han delimitado AE-INMG (Área Estadística con concentraciones significativas de población inmigrante) y AEV (Áreas Estadísticas Vulnerables según los 3 Indicadores Básicos de Vulnerabilidad Urbana: IBVU Estudios, IBVU Vivienda o IBVU Paro). Estas delimitaciones son independientes y pueden superponerse para su análisis en el Visor del Catálogo.

En el caso del Indicador de Inmigración (I-INMG), para el desarrollo del estudio de 2011 se ha partido del análisis de la evolución de los Barrios con concentraciones significativas de población inmigrante identificados previamente en el año 2006, viendo primero si seguían o no cumpliendo esta condición en el año 2011. Posteriormente, se han identificado las nuevas Áreas Estadísticas con concentraciones significativas de población inmigrante (AE-INMG) no coincidentes con Barrios identificados en el Catálogo de 2006, incluyendo también las ciudades que no contaban con Barrios de este tipo en el año 2006.

Una vez identificadas las secciones censales que en 2011 superan los umbrales de referencia del Indicador de Inmigración (I-INMG), se procede a agrupar estas secciones en Áreas Estadísticas con concentraciones significativas de población inmigrante (AE-INMG).

La metodología detallada completa puede consultarse en:

https://apps.fomento.gob.es/BarriosVulnerables/static/adjunto/Sintesis_metodologica_general_catalogo_bbvv.pdf

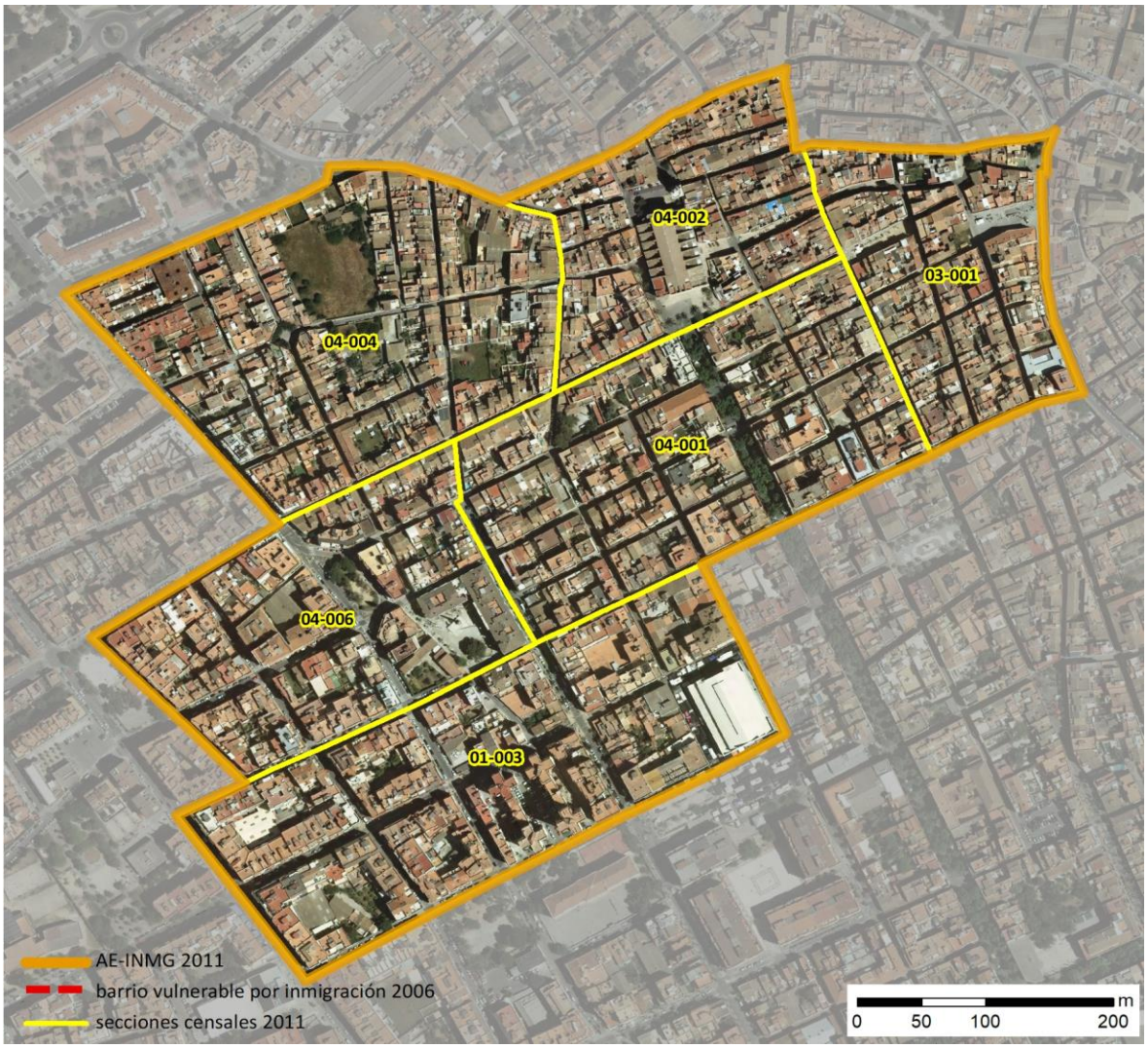

Localización en detalle del AE-INMG

Datos básicos del AE-INMG (1)

Población total	9.700
Población nacida en el extranjero total	2.220
Población nacida en el extranjero (excepto UE-15)	1.985
Densidad población (hab/Km²)	30.882,07
Superficie (ha)	31,41
Nº de secciones censales	6



Localización del AE-INMG dentro del término municipal

	Valor del AE-INMG	Valor de referencia (2)
INDICADOR DE INMIGRACIÓN (I-INMG) (3)	**20,46 %**	20,00%

(1) Área Estadística con concentraciones significativas de población inmigrante (AE-INMG)

(2) Valor que se ha tomado como referencia para este estudio

(3) Indicador de Inmigración: (I-INMG): Porcentaje de población nacida en países no pertenecientes a la UE-14, respecto a la población total. Se calcula restando al número total de nacidos en el extranjero, los nacidos en los países de la UE-14: Alemania; Austria; Bélgica; Dinamarca; Finlandia; Francia; Reino Unido; Grecia; Irlanda; Italia; Luxemburgo; Países Bajos; Portugal; y Suecia.

Datos sociodemográficos (Censo 2011)	Sección censal 0830701003		AE-INMG 0830702	
	Valores absolutos	%	Valores absolutos	%
Población total	2.370		9.700	
Población nacida en el extranjero total	590	24,89	2.220	22,89
Población nacida en el extranjero (excepto UE-15)	555	23,42	s.d.	s.d.

	Sección	AE-INMG	Municipio	Comunidad Autónoma	España
INDICADOR DE INMIGRACIÓN (I-INMG)	23,42	s.d.	12,56	13,60	9,99
INDICADORES BÁSICOS DE VULNERABILIDAD URBANA (IBVU) (4)					
IBVU Estudios (5)	9,11	16,29	10,01	10,02	10,92
IBVU Vivienda (6)	0,00	21,17	16,32	7,60	6,99
IBVU Paro (7)	20,23	26,31	26,52	25,75	29,64

(4) Además del Indicador de Inmigración (I-INMG) se ofrecen los valores de los 3 Indicadores Básicos de Vulnerabilidad Urbana (IBVU) para poder analizar la situación de cada sección censal y AE-INMG en relación con los valores de referencia de vulnerabilidad para estos 3 indicadores.

(5) IBVU Estudios: Porcentaje de población analfabeta y sin estudios de 16 años o más, sobre el total de población de 16 años o más. Valor de referencia de vulnerabilidad (2011): 16,38%.

(6) IBVU Vivienda: Porcentaje de viviendas familiares (principales, secundarias, vacías) en edificios en estado en estado ruinoso, malo o deficiente, sobre el total de viviendas familiares (principales, secundarias, vacías). Valor de referencia de vulnerabilidad (2011): 17,50 %.

(7) IBVU Paro: Porcentaje de la población de 16 años o más en situación de paro, respecto al total de población activa de 16 años o más. Valor de referencia de vulnerabilidad (2011): 42,33 %.

Definiciones

ÁREA ESTADÍSTICA CON CONCENTRACIONES SIGNIFICATIVAS DE POBLACIÓN INMIGRANTE (AE-INMG)

Agrupación de secciones censales colindantes y de cierta homogeneidad urbanística, de entre 3.500 y 15.000 habitantes en las que el valor de Indicador de Inmigración (I-INMG) del conjunto supera el valor establecido como referencia (20%).

INDICADOR DE INMIGRACIÓN (I-INMG)

Porcentaje de población nacida en países no pertenecientes a la UE-14, respecto a la población total. Se calcula restando al número total de nacidos en el extranjero, los nacidos en los países de la UE-14: Alemania; Austria; Bélgica; Dinamarca; Finlandia; Francia; Reino Unido; Grecia; Irlanda; Italia; Luxemburgo; Países Bajos; Portugal; y Suecia.

Síntesis Metodológica

El cuerpo de estudio del Catálogo de Barrios Vulnerables de 2011 sigue el criterio establecido en los Catálogos anteriores: centrándose en los municipios mayores de 50.000 habitantes y capitales de provincia. Los trabajos del Catálogo de 2011, siguen la misma metodología que los de 1991, 2001, y 2006, con la única particularidad de que sólo identifican las Áreas Estadísticas Vulnerables, sin realizar el análisis urbanístico detallado que permitía identificar a partir de ellas los Barrios Vulnerables. En el Catálogo de 2011 se han delimitado AE-INMG (Área Estadística con concentraciones significativas de población inmigrante) y AEV (Áreas Estadísticas Vulnerables según los 3 Indicadores Básicos de Vulnerabilidad Urbana: IBVU Estudios, IBVU Vivienda o IBVU Paro). Estas delimitaciones son independientes y pueden superponerse para su análisis en el Visor del Catálogo.

En el caso del Indicador de Inmigración (I-INMG), para el desarrollo del estudio de 2011 se ha partido del análisis de la evolución de los Barrios con concentraciones significativas de población inmigrante identificados previamente en el año 2006, viendo primero si seguían o no cumpliendo esta condición en el año 2011. Posteriormente, se han identificado las nuevas Áreas Estadísticas con concentraciones significativas de población inmigrante (AE-INMG) no coincidentes con Barrios identificados en el Catálogo de 2006, incluyendo también las ciudades que no contaban con Barrios de este tipo en el año 2006.

Una vez identificadas las secciones censales que en 2011 superan los umbrales de referencia del Indicador de Inmigración (I-INMG), se procede a agrupar estas secciones en Áreas Estadísticas con concentraciones significativas de población inmigrante (AE-INMG).

La metodología detallada completa puede consultarse en:

https://apps.fomento.gob.es/BarriosVulnerables/static/adjunto/Sintesis_metodologica_general_catalogo_bbvv.pdf

Datos sociodemográficos (Censo 2011)	Sección censal 0830703001		AE-INMG 0830702	
	Valores absolutos	%	Valores absolutos	%
Población total	585		9.700	
Población nacida en el extranjero total	190	32,48	2.220	22,89
Población nacida en el extranjero (excepto UE-15)	145	24,79	s.d.	s.d.

	Sección	AE-INMG	Municipio	Comunidad Autónoma	España
INDICADOR DE INMIGRACIÓN (I-INMG)	24,79	s.d.	12,56	13,60	9,99
INDICADORES BÁSICOS DE VULNERABILIDAD URBANA (IBVU) (4)					
IBVU Estudios (5)	13,86	16,29	10,01	10,02	10,92
IBVU Vivienda (6)	45,19	21,17	16,32	7,60	6,99
IBVU Paro (7)	6,76	26,31	26,52	25,75	29,64

(4) Además del Indicador de Inmigración (I-INMG) se ofrecen los valores de los 3 Indicadores Básicos de Vulnerabilidad Urbana (IBVU) para poder analizar la situación de cada sección censal y AE-INMG en relación con los valores de referencia de vulnerabilidad para estos 3 indicadores.

(5) IBVU Estudios: Porcentaje de población analfabeta y sin estudios de 16 años o más, sobre el total de población de 16 años o más. Valor de referencia de vulnerabilidad (2011): 16,38%.

(6) IBVU Vivienda: Porcentaje de viviendas familiares (principales, secundarias, vacías) en edificios en estado en estado ruinoso, malo o deficiente, sobre el total de viviendas familiares (principales, secundarias, vacías). Valor de referencia de vulnerabilidad (2011): 17,50 %.

(7) IBVU Paro: Porcentaje de la población de 16 años o más en situación de paro, respecto al total de población activa de 16 años o más. Valor de referencia de vulnerabilidad (2011): 42,33 %.

Definiciones

ÁREA ESTADÍSTICA CON CONCENTRACIONES SIGNIFICATIVAS DE POBLACIÓN INMIGRANTE (AE-INMG)

Agrupación de secciones censales colindantes y de cierta homogeneidad urbanística, de entre 3.500 y 15.000 habitantes en las que el valor de Indicador de Inmigración (I-INMG) del conjunto supera el valor establecido como referencia (20%).

INDICADOR DE INMIGRACIÓN (I-INMG)

Porcentaje de población nacida en países no pertenecientes a la UE-14, respecto a la población total. Se calcula restando al número total de nacidos en el extranjero, los nacidos en los países de la UE-14: Alemania; Austria; Bélgica; Dinamarca; Finlandia; Francia; Reino Unido; Grecia; Irlanda; Italia; Luxemburgo; Países Bajos; Portugal; y Suecia.

Síntesis Metodológica

El cuerpo de estudio del Catálogo de Barrios Vulnerables de 2011 sigue el criterio establecido en los Catálogos anteriores: centrándose en los municipios mayores de 50.000 habitantes y capitales de provincia. Los trabajos del Catálogo de 2011, siguen la misma metodología que los de 1991, 2001, y 2006, con la única particularidad de que sólo identifican las Áreas Estadísticas Vulnerables, sin realizar el análisis urbanístico detallado que permitía identificar a partir de ellas los Barrios Vulnerables. En el Catálogo de 2011 se han delimitado AE-INMG (Área Estadística con concentraciones significativas de población inmigrante) y AEV (Áreas Estadísticas Vulnerables según los 3 Indicadores Básicos de Vulnerabilidad Urbana: IBVU Estudios, IBVU Vivienda o IBVU Paro). Estas delimitaciones son independientes y pueden superponerse para su análisis en el Visor del Catálogo.

En el caso del Indicador de Inmigración (I-INMG), para el desarrollo del estudio de 2011 se ha partido del análisis de la evolución de los Barrios con concentraciones significativas de población inmigrante identificados previamente en el año 2006, viendo primero si seguían o no cumpliendo esta condición en el año 2011. Posteriormente, se han identificado las nuevas Áreas Estadísticas con concentraciones significativas de población inmigrante (AE-INMG) no coincidentes con Barrios identificados en el Catálogo de 2006, incluyendo también las ciudades que no contaban con Barrios de este tipo en el año 2006.

Una vez identificadas las secciones censales que en 2011 superan los umbrales de referencia del Indicador de Inmigración (I-INMG), se procede a agrupar estas secciones en Áreas Estadísticas con concentraciones significativas de población inmigrante (AE-INMG).

La metodología detallada completa puede consultarse en:

https://apps.fomento.gob.es/BarriosVulnerables/static/adjunto/Sintesis_metodologica_general_catalogo_bbvv.pdf

Datos sociodemográficos (Censo 2011)	Sección censal 0830704001		AE-INMG 0830702	
	Valores absolutos	%	Valores absolutos	%
Población total	1.245		9.700	
Población nacida en el extranjero total	380	30,52	2.220	22,89
Población nacida en el extranjero (excepto UE-15)	370	29,72	s.d.	s.d.

	Sección	AE-INMG	Municipio	Comunidad Autónoma	España
INDICADOR DE INMIGRACIÓN (I-INMG)	29,72	s.d.	12,56	13,60	9,99
INDICADORES BÁSICOS DE VULNERABILIDAD URBANA (IBVU) (4)					
IBVU Estudios (5)	5,02	16,29	10,01	10,02	10,92
IBVU Vivienda (6)	33,33	21,17	16,32	7,60	6,99
IBVU Paro (7)	35,33	26,31	26,52	25,75	29,64

(4) Además del Indicador de Inmigración (I-INMG) se ofrecen los valores de los 3 Indicadores Básicos de Vulnerabilidad Urbana (IBVU) para poder analizar la situación de cada sección censal y AE-INMG en relación con los valores de referencia de vulnerabilidad para estos 3 indicadores.

(5) IBVU Estudios: Porcentaje de población analfabeta y sin estudios de 16 años o más, sobre el total de población de 16 años o más. Valor de referencia de vulnerabilidad (2011): 16,38%.

(6) IBVU Vivienda: Porcentaje de viviendas familiares (principales, secundarias, vacías) en edificios en estado en estado ruinoso, malo o deficiente, sobre el total de viviendas familiares (principales, secundarias, vacías). Valor de referencia de vulnerabilidad (2011): 17,50 %.

(7) IBVU Paro: Porcentaje de la población de 16 años o más en situación de paro, respecto al total de población activa de 16 años o más. Valor de referencia de vulnerabilidad (2011): 42,33 %.

Definiciones

ÁREA ESTADÍSTICA CON CONCENTRACIONES SIGNIFICATIVAS DE POBLACIÓN INMIGRANTE (AE-INMG)

Agrupación de secciones censales colindantes y de cierta homogeneidad urbanística, de entre 3.500 y 15.000 habitantes en las que el valor de Indicador de Inmigración (I-INMG) del conjunto supera el valor establecido como referencia (20%).

INDICADOR DE INMIGRACIÓN (I-INMG)

Porcentaje de población nacida en países no pertenecientes a la UE-14, respecto a la población total. Se calcula restando al número total de nacidos en el extranjero, los nacidos en los países de la UE-14: Alemania; Austria; Bélgica; Dinamarca; Finlandia; Francia; Reino Unido; Grecia; Irlanda; Italia; Luxemburgo; Países Bajos; Portugal; y Suecia.

Síntesis Metodológica

El cuerpo de estudio del Catálogo de Barrios Vulnerables de 2011 sigue el criterio establecido en los Catálogos anteriores: centrándose en los municipios mayores de 50.000 habitantes y capitales de provincia. Los trabajos del Catálogo de 2011, siguen la misma metodología que los de 1991, 2001, y 2006, con la única particularidad de que sólo identifican las Áreas Estadísticas Vulnerables, sin realizar el análisis urbanístico detallado que permitía identificar a partir de ellas los Barrios Vulnerables. En el Catálogo de 2011 se han delimitado AE-INMG (Área Estadística con concentraciones significativas de población inmigrante) y AEV (Áreas Estadísticas Vulnerables según los 3 Indicadores Básicos de Vulnerabilidad Urbana: IBVU Estudios, IBVU Vivienda o IBVU Paro). Estas delimitaciones son independientes y pueden superponerse para su análisis en el Visor del Catálogo.

En el caso del Indicador de Inmigración (I-INMG), para el desarrollo del estudio de 2011 se ha partido del análisis de la evolución de los Barrios con concentraciones significativas de población inmigrante identificados previamente en el año 2006, viendo primero si seguían o no cumpliendo esta condición en el año 2011. Posteriormente, se han identificado las nuevas Áreas Estadísticas con concentraciones significativas de población inmigrante (AE-INMG) no coincidentes con Barrios identificados en el Catálogo de 2006, incluyendo también las ciudades que no contaban con Barrios de este tipo en el año 2006.

Una vez identificadas las secciones censales que en 2011 superan los umbrales de referencia del Indicador de Inmigración (I-INMG), se procede a agrupar estas secciones en Áreas Estadísticas con concentraciones significativas de población inmigrante (AE-INMG).

La metodología detallada completa puede consultarse en:

https://apps.fomento.gob.es/BarriosVulnerables/static/adjunto/Sintesis_metodologica_general_catalogo_bbvv.pdf

Datos sociodemográficos (Censo 2011)	Sección censal 0830704002		AE-INMG 0830702	
	Valores absolutos	%	Valores absolutos	%
Población total	880		9.700	
Población nacida en el extranjero total	30	3,41	2.220	22,89
Población nacida en el extranjero (excepto UE-15)	0	0,00	s.d.	s.d.

	Sección	AE-INMG	Municipio	Comunidad Autónoma	España
INDICADOR DE INMIGRACIÓN (I-INMG)	0,00	s.d.	12,56	13,60	9,99
INDICADORES BÁSICOS DE VULNERABILIDAD URBANA (IBVU) (4)					
IBVU Estudios (5)	22,22	16,29	10,01	10,02	10,92
IBVU Vivienda (6)	17,02	21,17	16,32	7,60	6,99
IBVU Paro (7)	24,44	26,31	26,52	25,75	29,64

(4) Además del Indicador de Inmigración (I-INMG) se ofrecen los valores de los 3 Indicadores Básicos de Vulnerabilidad Urbana (IBVU) para poder analizar la situación de cada sección censal y AE-INMG en relación con los valores de referencia de vulnerabilidad para estos 3 indicadores.

(5) IBVU Estudios: Porcentaje de población analfabeta y sin estudios de 16 años o más, sobre el total de población de 16 años o más. Valor de referencia de vulnerabilidad (2011): 16,38%.

(6) IBVU Vivienda: Porcentaje de viviendas familiares (principales, secundarias, vacías) en edificios en estado en estado ruinoso, malo o deficiente, sobre el total de viviendas familiares (principales, secundarias, vacías). Valor de referencia de vulnerabilidad (2011): 17,50 %.

(7) IBVU Paro: Porcentaje de la población de 16 años o más en situación de paro, respecto al total de población activa de 16 años o más. Valor de referencia de vulnerabilidad (2011): 42,33 %.

Definiciones

ÁREA ESTADÍSTICA CON CONCENTRACIONES SIGNIFICATIVAS DE POBLACIÓN INMIGRANTE (AE-INMG)

Agrupación de secciones censales colindantes y de cierta homogeneidad urbanística, de entre 3.500 y 15.000 habitantes en las que el valor de Indicador de Inmigración (I-INMG) del conjunto supera el valor establecido como referencia (20%).

INDICADOR DE INMIGRACIÓN (I-INMG)

Porcentaje de población nacida en países no pertenecientes a la UE-14, respecto a la población total. Se calcula restando al número total de nacidos en el extranjero, los nacidos en los países de la UE-14: Alemania; Austria; Bélgica; Dinamarca; Finlandia; Francia; Reino Unido; Grecia; Irlanda; Italia; Luxemburgo; Países Bajos; Portugal; y Suecia.

Síntesis Metodológica

El cuerpo de estudio del Catálogo de Barrios Vulnerables de 2011 sigue el criterio establecido en los Catálogos anteriores: centrándose en los municipios mayores de 50.000 habitantes y capitales de provincia. Los trabajos del Catálogo de 2011, siguen la misma metodología que los de 1991, 2001, y 2006, con la única particularidad de que sólo identifican las Áreas Estadísticas Vulnerables, sin realizar el análisis urbanístico detallado que permitía identificar a partir de ellas los Barrios Vulnerables. En el Catálogo de 2011 se han delimitado AE-INMG (Área Estadística con concentraciones significativas de población inmigrante) y AEV (Áreas Estadísticas Vulnerables según los 3 Indicadores Básicos de Vulnerabilidad Urbana: IBVU Estudios, IBVU Vivienda o IBVU Paro). Estas delimitaciones son independientes y pueden superponerse para su análisis en el Visor del Catálogo.

En el caso del Indicador de Inmigración (I-INMG), para el desarrollo del estudio de 2011 se ha partido del análisis de la evolución de los Barrios con concentraciones significativas de población inmigrante identificados previamente en el año 2006, viendo primero si seguían o no cumpliendo esta condición en el año 2011. Posteriormente, se han identificado las nuevas Áreas Estadísticas con concentraciones significativas de población inmigrante (AE-INMG) no coincidentes con Barrios identificados en el Catálogo de 2006, incluyendo también las ciudades que no contaban con Barrios de este tipo en el año 2006.

Una vez identificadas las secciones censales que en 2011 superan los umbrales de referencia del Indicador de Inmigración (I-INMG), se procede a agrupar estas secciones en Áreas Estadísticas con concentraciones significativas de población inmigrante (AE-INMG).

La metodología detallada completa puede consultarse en:

https://apps.fomento.gob.es/BarriosVulnerables/static/adjunto/Sintesis_metodologica_general_catalogo_bbvv.pdf

Datos sociodemográficos (Censo 2011)	Sección censal 0830704004		AE-INMG 0830702	
	Valores absolutos	%	Valores absolutos	%
Población total	2.830		9.700	
Población nacida en el extranjero total	950	33,57	2.220	22,89
Población nacida en el extranjero (excepto UE-15)	915	32,33	s.d.	s.d.

	Sección	AE-INMG	Municipio	Comunidad Autónoma	España
INDICADOR DE INMIGRACIÓN (I-INMG)	32,33	s.d.	12,56	13,60	9,99
INDICADORES BÁSICOS DE VULNERABILIDAD URBANA (IBVU) (4)					
IBVU Estudios (5)	21,77	16,29	10,01	10,02	10,92
IBVU Vivienda (6)	4,98	21,17	16,32	7,60	6,99
IBVU Paro (7)	37,50	26,31	26,52	25,75	29,64

(4) Además del Indicador de Inmigración (I-INMG) se ofrecen los valores de los 3 Indicadores Básicos de Vulnerabilidad Urbana (IBVU) para poder analizar la situación de cada sección censal y AE-INMG en relación con los valores de referencia de vulnerabilidad para estos 3 indicadores.

(5) IBVU Estudios: Porcentaje de población analfabeta y sin estudios de 16 años o más, sobre el total de población de 16 años o más. Valor de referencia de vulnerabilidad (2011): 16,38%.

(6) IBVU Vivienda: Porcentaje de viviendas familiares (principales, secundarias, vacías) en edificios en estado en estado ruinoso, malo o deficiente, sobre el total de viviendas familiares (principales, secundarias, vacías). Valor de referencia de vulnerabilidad (2011): 17,50 %.

(7) IBVU Paro: Porcentaje de la población de 16 años o más en situación de paro, respecto al total de población activa de 16 años o más. Valor de referencia de vulnerabilidad (2011): 42,33 %.

Definiciones

ÁREA ESTADÍSTICA CON CONCENTRACIONES SIGNIFICATIVAS DE POBLACIÓN INMIGRANTE (AE-INMG)

Agrupación de secciones censales colindantes y de cierta homogeneidad urbanística, de entre 3.500 y 15.000 habitantes en las que el valor de Indicador de Inmigración (I-INMG) del conjunto supera el valor establecido como referencia (20%).

INDICADOR DE INMIGRACIÓN (I-INMG)

Porcentaje de población nacida en países no pertenecientes a la UE-14, respecto a la población total. Se calcula restando al número total de nacidos en el extranjero, los nacidos en los países de la UE-14: Alemania; Austria; Bélgica; Dinamarca; Finlandia; Francia; Reino Unido; Grecia; Irlanda; Italia; Luxemburgo; Países Bajos; Portugal; y Suecia.

Síntesis Metodológica

El cuerpo de estudio del Catálogo de Barrios Vulnerables de 2011 sigue el criterio establecido en los Catálogos anteriores: centrándose en los municipios mayores de 50.000 habitantes y capitales de provincia. Los trabajos del Catálogo de 2011, siguen la misma metodología que los de 1991, 2001, y 2006, con la única particularidad de que sólo identifican las Áreas Estadísticas Vulnerables, sin realizar el análisis urbanístico detallado que permitía identificar a partir de ellas los Barrios Vulnerables. En el Catálogo de 2011 se han delimitado AE-INMG (Área Estadística con concentraciones significativas de población inmigrante) y AEV (Áreas Estadísticas Vulnerables según los 3 Indicadores Básicos de Vulnerabilidad Urbana: IBVU Estudios, IBVU Vivienda o IBVU Paro). Estas delimitaciones son independientes y pueden superponerse para su análisis en el Visor del Catálogo.

En el caso del Indicador de Inmigración (I-INMG), para el desarrollo del estudio de 2011 se ha partido del análisis de la evolución de los Barrios con concentraciones significativas de población inmigrante identificados previamente en el año 2006, viendo primero si seguían o no cumpliendo esta condición en el año 2011. Posteriormente, se han identificado las nuevas Áreas Estadísticas con concentraciones significativas de población inmigrante (AE-INMG) no coincidentes con Barrios identificados en el Catálogo de 2006, incluyendo también las ciudades que no contaban con Barrios de este tipo en el año 2006.

Una vez identificadas las secciones censales que en 2011 superan los umbrales de referencia del Indicador de Inmigración (I-INMG), se procede a agrupar estas secciones en Áreas Estadísticas con concentraciones significativas de población inmigrante (AE-INMG).

La metodología detallada completa puede consultarse en:

https://apps.fomento.gob.es/BarriosVulnerables/static/adjunto/Sintesis_metodologica_general_catalogo_bbvv.pdf

Datos sociodemográficos (Censo 2011)	Sección censal 0830704006		AE-INMG 0830702	
	Valores absolutos	%	Valores absolutos	%
Población total	1.790		9.700	
Población nacida en el extranjero total	80	4,47	2.220	22,89
Población nacida en el extranjero (excepto UE-15)	s.d.	s.d.	s.d.	s.d.

	Sección	AE-INMG	Municipio	Comunidad Autónoma	España
INDICADOR DE INMIGRACIÓN (I-INMG)	s.d.	s.d.	12,56	13,60	9,99
INDICADORES BÁSICOS DE VULNERABILIDAD URBANA (IBVU) (4)					
IBVU Estudios (5)	24,40	16,29	10,01	10,02	10,92
IBVU Vivienda (6)	48,95	21,17	16,32	7,60	6,99
IBVU Paro (7)	19,42	26,31	26,52	25,75	29,64

(4) Además del Indicador de Inmigración (I-INMG) se ofrecen los valores de los 3 Indicadores Básicos de Vulnerabilidad Urbana (IBVU) para poder analizar la situación de cada sección censal y AE-INMG en relación con los valores de referencia de vulnerabilidad para estos 3 indicadores.

(5) IBVU Estudios: Porcentaje de población analfabeta y sin estudios de 16 años o más, sobre el total de población de 16 años o más. Valor de referencia de vulnerabilidad (2011): 16,38%.

(6) IBVU Vivienda: Porcentaje de viviendas familiares (principales, secundarias, vacías) en edificios en estado en estado ruinoso, malo o deficiente, sobre el total de viviendas familiares (principales, secundarias, vacías). Valor de referencia de vulnerabilidad (2011): 17,50 %.

(7) IBVU Paro: Porcentaje de la población de 16 años o más en situación de paro, respecto al total de población activa de 16 años o más. Valor de referencia de vulnerabilidad (2011): 42,33 %.

Definiciones

ÁREA ESTADÍSTICA CON CONCENTRACIONES SIGNIFICATIVAS DE POBLACIÓN INMIGRANTE (AE-INMG)

Agrupación de secciones censales colindantes y de cierta homogeneidad urbanística, de entre 3.500 y 15.000 habitantes en las que el valor de Indicador de Inmigración (I-INMG) del conjunto supera el valor establecido como referencia (20%).

INDICADOR DE INMIGRACIÓN (I-INMG)

Porcentaje de población nacida en países no pertenecientes a la UE-14, respecto a la población total. Se calcula restando al número total de nacidos en el extranjero, los nacidos en los países de la UE-14: Alemania; Austria; Bélgica; Dinamarca; Finlandia; Francia; Reino Unido; Grecia; Irlanda; Italia; Luxemburgo; Países Bajos; Portugal; y Suecia.

Síntesis Metodológica

El cuerpo de estudio del Catálogo de Barrios Vulnerables de 2011 sigue el criterio establecido en los Catálogos anteriores: centrándose en los municipios mayores de 50.000 habitantes y capitales de provincia. Los trabajos del Catálogo de 2011, siguen la misma metodología que los de 1991, 2001, y 2006, con la única particularidad de que sólo identifican las Áreas Estadísticas Vulnerables, sin realizar el análisis urbanístico detallado que permitía identificar a partir de ellas los Barrios Vulnerables. En el Catálogo de 2011 se han delimitado AE-INMG (Área Estadística con concentraciones significativas de población inmigrante) y AEV (Áreas Estadísticas Vulnerables según los 3 Indicadores Básicos de Vulnerabilidad Urbana: IBVU Estudios, IBVU Vivienda o IBVU Paro). Estas delimitaciones son independientes y pueden superponerse para su análisis en el Visor del Catálogo.

En el caso del Indicador de Inmigración (I-INMG), para el desarrollo del estudio de 2011 se ha partido del análisis de la evolución de los Barrios con concentraciones significativas de población inmigrante identificados previamente en el año 2006, viendo primero si seguían o no cumpliendo esta condición en el año 2011. Posteriormente, se han identificado las nuevas Áreas Estadísticas con concentraciones significativas de población inmigrante (AE-INMG) no coincidentes con Barrios identificados en el Catálogo de 2006, incluyendo también las ciudades que no contaban con Barrios de este tipo en el año 2006.

Una vez identificadas las secciones censales que en 2011 superan los umbrales de referencia del Indicador de Inmigración (I-INMG), se procede a agrupar estas secciones en Áreas Estadísticas con concentraciones significativas de población inmigrante (AE-INMG).

La metodología detallada completa puede consultarse en:

https://apps.fomento.gob.es/BarriosVulnerables/static/adjunto/Sintesis_metodologica_general_catalogo_bbvv.pdf

Catálogo de Barrios Vulnerables 2011

Resumen y datos básicos de Barrios de Inmigración 2011

MINISTERIO DE TRANSPORTES, MOVILIDAD Y AGENDA URBANA

POLITÉCNICA — UNIVERSIDAD POLITÉCNICA DE MADRID

Comunidad Autónoma **Cataluña**

Municipio 17079 Girona **BBINM 2011**

	BBINM 2011					
	BBINM 2001		AE-INM Nuevas		TOTAL	
	Nº	POB.	Nº	POB.	Nº	POB.
Total Barrios Inmigración	1	4.770	3	22.450	**4**	**27.220**
Población total municipio						**96.113**
% Población en BBINM						**28,3%**
Formas de crecimiento (1)						
Casco histórico						
Ensanche						
Parcelación periférica						
Ciudad jardín						
Promoción pública 40-60	1	5.225			1	5.225
Promoción 60-75	1	5.075			1	5.075
Promoción pública 75-90						
Promoción privada 75-90						
Pueblo anexionado	1	12.150			1	12.150
Media mixta						
Periferia mixta						
Parcelación marginal						
Disperso						
Promociones 1991-2011						
No asignada*			1	4.770	1	4.770
Niveles de inmigración (2)						
B (VR - 4MN)	2	17.225	1	4.770	3	21.995
C (4MN - 8MN)	1	5.225			1	5.225
D (>8MN)						

BBINM: Barrios con concentraciones significativas de población inmigrante. AE-INM: Áreas Estadísticas con concentraciones significativas de población inmigrante. Nº: número de barrios y áreas estadísticas detectados. POB.: Población residente en barrios o áreas estadísticas.

(1) Morfotipología predominante en los tejidos de los barrios delimitados.

* Para las AE-INM nuevas en 2011 sólo se asignó forma de crecimiento en las ciudades mayores de 300 mil habitantes

(2) Niveles de inmigración. VR: valor de referencia: 20% de población no UE-15. MN: Media nacional en cada año (8,77% en 2006 y 10,34% en 2011 para las ciudades mayores de 50 mil habitantes y capitales de provincia).



GOBIERNO DE ESPAÑA · MINISTERIO DE FOMENTO

UNIVERSIDAD POLITÉCNICA DE MADRID

MAPA DE ÁREAS ESTADÍSTICAS CON CONCENTRACIONES SIGNIFICATIVAS DE POBLACIÓN INMIGRANTE 2011

17079	Girona

Población total del municipio	96.113
Población en AE-INMG 2011	27.220

Código-Nombre de AE-INMG 2011

1707901	1707901
17079001	Santa Eugenia
17079002	Can Gibert
17079003	San Narcis

Catálogo de Barrios Vulnerables 2011. Barrios de inmigración

Listado de Barrios y Áreas Estadísticas con concentraciones significativas de población inmigrante e indicadores básicos*

MINISTERIO DE TRANSPORTES, MOVILIDAD Y AGENDA URBANA

POLITÉCNICA

UNIVERSIDAD POLITÉCNICA DE MADRID

Cataluña

17079 Girona

			POBLACIÓN Y VIVIENDAS			INDICADOR	
CODBINM	*DENBINM*	*FORMA DE CRECIMIENTO*	*POBL*	*VIV TOT*	*VIV PPAL*	*IINM*	*NIVEL*
17079001	Santa Eugenia	Pueblo anexionado	12.150	4.910	4.360	32,06	B
17079002	Can Gibert	Promoción 60-75	5.075	2.120	1.900	29,66	B
17079003	San Narcis	Promoción pública 40-60	5.225	2.045	1.790	42,78	C
1707901	1707901		4.770	3.450	2.200	23,58	B
TOTAL	**4 Barrios y AE de Inmigración**		**27.220**	**12.525**	**10.250**		

* El Catálogo de 2011 se compone de barrios urbanísticos de 2006 (BBINM) en los que continuaba existiendo un área estadística que superaba el valor de referencia del indicador de 2011, y nuevas áreas estadísticas (AE-INM) sin relación con los barrios delimitados en 2006.

CODBINM: Código de Barrio con concentraciones significativas de población inmigrante (BINM): 8 dígitos: 5 código municipio + 3 código de barrio**.** Código de Área Estadística con concentraciones significativas de población inmigrante (AE-INM): 7 dígitos: 5 código de municipio + 2 código de área.

DENBV: Denominación de BINM 2006 que continúa siendo vulnerable en 2011. Las AE-INM nuevas no tienen denominación, sólo código.

FORMA DE CRECIMIENTO: Morfotipología del tejido predominante en el barrio. Para las AE-INM nuevas en 2011 sólo se asignó forma de crecimiento en las ciudades mayores de 300 mil habitantes.

POBL: Población total según Censo 2011. Sombreados en amarillo los valores <3.500 hab. y en rojo los >15.000 hab.

VIV TOT: Viviendas totales según Censo 2011.

VIV PPAL: Viviendas principales según Censo 2011.

IINM: Indicador de Inmigración. Porcentaje de población extranjera procedente de países no pertenecientes a la UE-15 respecto a la población total. MN: Media nacional: 10,34% en 2011 para las ciudades mayores de 50 mil habitantes y capitales de provincia. VR: Valor de referencia: 20%.

NIVEL: Niveles de inmigración. B (VR - 4MN). C (4MN - 8MN). D (>8MN)**.**

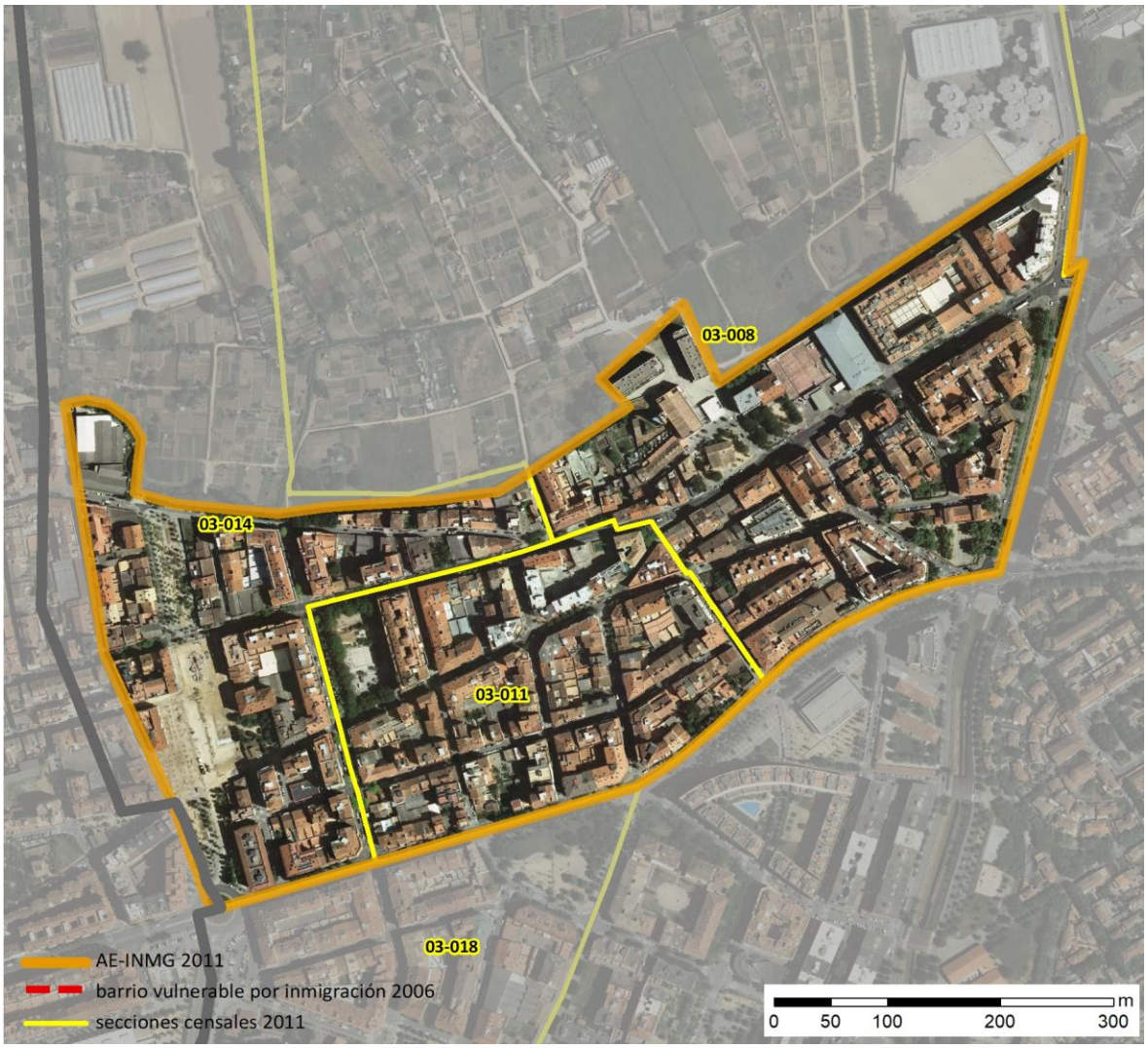

Localización en detalle del AE-INMG

Datos básicos del AE-INMG (1)

Población total	12.150
Población nacida en el extranjero total	3.995
Población nacida en el extranjero (excepto UE-15)	3.895
Densidad población (hab/Km²)	12.164,45
Superficie (ha)	99,88
Nº de secciones censales	4

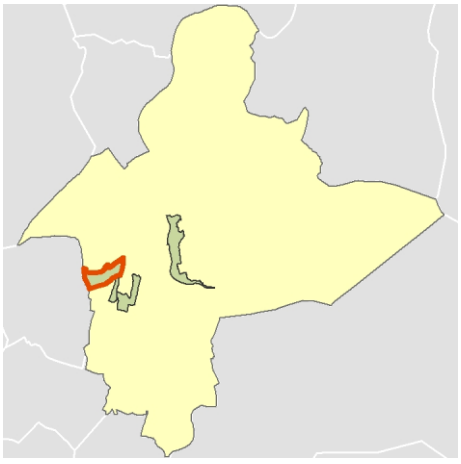

Localización del AE-INMG dentro del término municipal

	Valor del AE-INMG	Valor de referencia (2)
INDICADOR DE INMIGRACIÓN (I-INMG) (3)	**32,06 %**	20,00%

(1) Área Estadística con concentraciones significativas de población inmigrante (AE-INMG)

(2) Valor que se ha tomado como referencia para este estudio

(3) Indicador de Inmigración: (I-INMG): Porcentaje de población nacida en países no pertenecientes a la UE-14, respecto a la población total. Se calcula restando al número total de nacidos en el extranjero, los nacidos en los países de la UE-14: Alemania; Austria; Bélgica; Dinamarca; Finlandia; Francia; Reino Unido; Grecia; Irlanda; Italia; Luxemburgo; Países Bajos; Portugal; y Suecia.

Datos sociodemográficos (Censo 2011)	Sección censal 1707903008 Valores absolutos	%	AE-INMG 17079001 Valores absolutos	%
Población total	3.560		12.150	
Población nacida en el extranjero total	995	27,95	3.995	32,88
Población nacida en el extranjero (excepto UE-15)	960	26,97	3.895	32,06

	Sección	AE-INMG	Municipio	Comunidad Autónoma	España
INDICADOR DE INMIGRACIÓN (I-INMG)	26,97	32,06	17,96	13,60	9,99
INDICADORES BÁSICOS DE VULNERABILIDAD URBANA (IBVU) (4)					
IBVU Estudios (5)	10,29	9,08	6,93	10,02	10,92
IBVU Vivienda (6)	8,46	2,85	5,70	7,60	6,99
IBVU Paro (7)	24,37	27,39	22,33	25,75	29,64

(4) Además del Indicador de Inmigración (I-INMG) se ofrecen los valores de los 3 Indicadores Básicos de Vulnerabilidad Urbana (IBVU) para poder analizar la situación de cada sección censal y AE-INMG en relación con los valores de referencia de vulnerabilidad para estos 3 indicadores.

(5) IBVU Estudios: Porcentaje de población analfabeta y sin estudios de 16 años o más, sobre el total de población de 16 años o más. Valor de referencia de vulnerabilidad (2011): 16,38%.

(6) IBVU Vivienda: Porcentaje de viviendas familiares (principales, secundarias, vacías) en edificios en estado en estado ruinoso, malo o deficiente, sobre el total de viviendas familiares (principales, secundarias, vacías). Valor de referencia de vulnerabilidad (2011): 17,50 %.

(7) IBVU Paro: Porcentaje de la población de 16 años o más en situación de paro, respecto al total de población activa de 16 años o más. Valor de referencia de vulnerabilidad (2011): 42,33 %.

Definiciones

ÁREA ESTADÍSTICA CON CONCENTRACIONES SIGNIFICATIVAS DE POBLACIÓN INMIGRANTE (AE-INMG)

Agrupación de secciones censales colindantes y de cierta homogeneidad urbanística, de entre 3.500 y 15.000 habitantes en las que el valor de Indicador de Inmigración (I-INMG) del conjunto supera el valor establecido como referencia (20%).

INDICADOR DE INMIGRACIÓN (I-INMG)

Porcentaje de población nacida en países no pertenecientes a la UE-14, respecto a la población total. Se calcula restando al número total de nacidos en el extranjero, los nacidos en los países de la UE-14: Alemania; Austria; Bélgica; Dinamarca; Finlandia; Francia; Reino Unido; Grecia; Irlanda; Italia; Luxemburgo; Países Bajos; Portugal; y Suecia.

Síntesis Metodológica

El cuerpo de estudio del Catálogo de Barrios Vulnerables de 2011 sigue el criterio establecido en los Catálogos anteriores: centrándose en los municipios mayores de 50.000 habitantes y capitales de provincia. Los trabajos del Catálogo de 2011, siguen la misma metodología que los de 1991, 2001, y 2006, con la única particularidad de que sólo identifican las Áreas Estadísticas Vulnerables, sin realizar el análisis urbanístico detallado que permitía identificar a partir de ellas los Barrios Vulnerables. En el Catálogo de 2011 se han delimitado AE-INMG (Área Estadística con concentraciones significativas de población inmigrante) y AEV (Áreas Estadísticas Vulnerables según los 3 Indicadores Básicos de Vulnerabilidad Urbana: IBVU Estudios, IBVU Vivienda o IBVU Paro). Estas delimitaciones son independientes y pueden superponerse para su análisis en el Visor del Catálogo.

En el caso del Indicador de Inmigración (I-INMG), para el desarrollo del estudio de 2011 se ha partido del análisis de la evolución de los Barrios con concentraciones significativas de población inmigrante identificados previamente en el año 2006, viendo primero si seguían o no cumpliendo esta condición en el año 2011. Posteriormente, se han identificado las nuevas Áreas Estadísticas con concentraciones significativas de población inmigrante (AE-INMG) no coincidentes con Barrios identificados en el Catálogo de 2006, incluyendo también las ciudades que no contaban con Barrios de este tipo en el año 2006.

Una vez identificadas las secciones censales que en 2011 superan los umbrales de referencia del Indicador de Inmigración (I-INMG), se procede a agrupar estas secciones en Áreas Estadísticas con concentraciones significativas de población inmigrante (AE-INMG).

La metodología detallada completa puede consultarse en:

https://apps.fomento.gob.es/BarriosVulnerables/static/adjunto/Sintesis_metodologica_general_catalogo_bbvv.pdf

Datos sociodemográficos (Censo 2011)	Sección censal 1707903011 Valores absolutos	%	AE-INMG 17079001 Valores absolutos	%
Población total	3.790		12.150	
Población nacida en el extranjero total	1.665	43,93	3.995	32,88
Población nacida en el extranjero (excepto UE-15)	1.665	43,93	3.895	32,06

	Sección	AE-INMG	Municipio	Comunidad Autónoma	España
INDICADOR DE INMIGRACIÓN (I-INMG)	43,93	32,06	17,96	13,60	9,99
INDICADORES BÁSICOS DE VULNERABILIDAD URBANA (IBVU) (4)					
IBVU Estudios (5)	12,64	9,08	6,93	10,02	10,92
IBVU Vivienda (6)	0,00	2,85	5,70	7,60	6,99
IBVU Paro (7)	34,20	27,39	22,33	25,75	29,64

(4) Además del Indicador de Inmigración (I-INMG) se ofrecen los valores de los 3 Indicadores Básicos de Vulnerabilidad Urbana (IBVU) para poder analizar la situación de cada sección censal y AE-INMG en relación con los valores de referencia de vulnerabilidad para estos 3 indicadores.

(5) IBVU Estudios: Porcentaje de población analfabeta y sin estudios de 16 años o más, sobre el total de población de 16 años o más. Valor de referencia de vulnerabilidad (2011): 16,38%.

(6) IBVU Vivienda: Porcentaje de viviendas familiares (principales, secundarias, vacías) en edificios en estado en estado ruinoso, malo o deficiente, sobre el total de viviendas familiares (principales, secundarias, vacías). Valor de referencia de vulnerabilidad (2011): 17,50 %.

(7) IBVU Paro: Porcentaje de la población de 16 años o más en situación de paro, respecto al total de población activa de 16 años o más. Valor de referencia de vulnerabilidad (2011): 42,33 %.

Definiciones

ÁREA ESTADÍSTICA CON CONCENTRACIONES SIGNIFICATIVAS DE POBLACIÓN INMIGRANTE (AE-INMG)

Agrupación de secciones censales colindantes y de cierta homogeneidad urbanística, de entre 3.500 y 15.000 habitantes en las que el valor de Indicador de Inmigración (I-INMG) del conjunto supera el valor establecido como referencia (20%).

INDICADOR DE INMIGRACIÓN (I-INMG)

Porcentaje de población nacida en países no pertenecientes a la UE-14, respecto a la población total. Se calcula restando al número total de nacidos en el extranjero, los nacidos en los países de la UE-14: Alemania; Austria; Bélgica; Dinamarca; Finlandia; Francia; Reino Unido; Grecia; Irlanda; Italia; Luxemburgo; Países Bajos; Portugal; y Suecia.

Síntesis Metodológica

El cuerpo de estudio del Catálogo de Barrios Vulnerables de 2011 sigue el criterio establecido en los Catálogos anteriores: centrándose en los municipios mayores de 50.000 habitantes y capitales de provincia. Los trabajos del Catálogo de 2011, siguen la misma metodología que los de 1991, 2001, y 2006, con la única particularidad de que sólo identifican las Áreas Estadísticas Vulnerables, sin realizar el análisis urbanístico detallado que permitía identificar a partir de ellas los Barrios Vulnerables. En el Catálogo de 2011 se han delimitado AE-INMG (Área Estadística con concentraciones significativas de población inmigrante) y AEV (Áreas Estadísticas Vulnerables según los 3 Indicadores Básicos de Vulnerabilidad Urbana: IBVU Estudios, IBVU Vivienda o IBVU Paro). Estas delimitaciones son independientes y pueden superponerse para su análisis en el Visor del Catálogo.

En el caso del Indicador de Inmigración (I-INMG), para el desarrollo del estudio de 2011 se ha partido del análisis de la evolución de los Barrios con concentraciones significativas de población inmigrante identificados previamente en el año 2006, viendo primero si seguían o no cumpliendo esta condición en el año 2011. Posteriormente, se han identificado las nuevas Áreas Estadísticas con concentraciones significativas de población inmigrante (AE-INMG) no coincidentes con Barrios identificados en el Catálogo de 2006, incluyendo también las ciudades que no contaban con Barrios de este tipo en el año 2006.

Una vez identificadas las secciones censales que en 2011 superan los umbrales de referencia del Indicador de Inmigración (I-INMG), se procede a agrupar estas secciones en Áreas Estadísticas con concentraciones significativas de población inmigrante (AE-INMG).

La metodología detallada completa puede consultarse en:

https://apps.fomento.gob.es/BarriosVulnerables/static/adjunto/Sintesis_metodologica_general_catalogo_bbvv.pdf

Datos sociodemográficos (Censo 2011)	Sección censal 1707903014 Valores absolutos	%	AE-INMG 17079001 Valores absolutos	%
Población total	2.950		12.150	
Población nacida en el extranjero total	855	28,98	3.995	32,88
Población nacida en el extranjero (excepto UE-15)	815	27,63	3.895	32,06

	Sección	AE-INMG	Municipio	Comunidad Autónoma	España
INDICADOR DE INMIGRACIÓN (I-INMG)	27,63	32,06	17,96	13,60	9,99
INDICADORES BÁSICOS DE VULNERABILIDAD URBANA (IBVU) (4)					
IBVU Estudios (5)	8,42	9,08	6,93	10,02	10,92
IBVU Vivienda (6)	0,00	2,85	5,70	7,60	6,99
IBVU Paro (7)	26,22	27,39	22,33	25,75	29,64

(4) Además del Indicador de Inmigración (I-INMG) se ofrecen los valores de los 3 Indicadores Básicos de Vulnerabilidad Urbana (IBVU) para poder analizar la situación de cada sección censal y AE-INMG en relación con los valores de referencia de vulnerabilidad para estos 3 indicadores.

(5) IBVU Estudios: Porcentaje de población analfabeta y sin estudios de 16 años o más, sobre el total de población de 16 años o más. Valor de referencia de vulnerabilidad (2011): 16,38%.

(6) IBVU Vivienda: Porcentaje de viviendas familiares (principales, secundarias, vacías) en edificios en estado en estado ruinoso, malo o deficiente, sobre el total de viviendas familiares (principales, secundarias, vacías). Valor de referencia de vulnerabilidad (2011): 17,50 %.

(7) IBVU Paro: Porcentaje de la población de 16 años o más en situación de paro, respecto al total de población activa de 16 años o más. Valor de referencia de vulnerabilidad (2011): 42,33 %.

Definiciones

ÁREA ESTADÍSTICA CON CONCENTRACIONES SIGNIFICATIVAS DE POBLACIÓN INMIGRANTE (AE-INMG)

Agrupación de secciones censales colindantes y de cierta homogeneidad urbanística, de entre 3.500 y 15.000 habitantes en las que el valor de Indicador de Inmigración (I-INMG) del conjunto supera el valor establecido como referencia (20%).

INDICADOR DE INMIGRACIÓN (I-INMG)

Porcentaje de población nacida en países no pertenecientes a la UE-14, respecto a la población total. Se calcula restando al número total de nacidos en el extranjero, los nacidos en los países de la UE-14: Alemania; Austria; Bélgica; Dinamarca; Finlandia; Francia; Reino Unido; Grecia; Irlanda; Italia; Luxemburgo; Países Bajos; Portugal; y Suecia.

Síntesis Metodológica

El cuerpo de estudio del Catálogo de Barrios Vulnerables de 2011 sigue el criterio establecido en los Catálogos anteriores: centrándose en los municipios mayores de 50.000 habitantes y capitales de provincia. Los trabajos del Catálogo de 2011, siguen la misma metodología que los de 1991, 2001, y 2006, con la única particularidad de que sólo identifican las Áreas Estadísticas Vulnerables, sin realizar el análisis urbanístico detallado que permitía identificar a partir de ellas los Barrios Vulnerables. En el Catálogo de 2011 se han delimitado AE-INMG (Área Estadística con concentraciones significativas de población inmigrante) y AEV (Áreas Estadísticas Vulnerables según los 3 Indicadores Básicos de Vulnerabilidad Urbana: IBVU Estudios, IBVU Vivienda o IBVU Paro). Estas delimitaciones son independientes y pueden superponerse para su análisis en el Visor del Catálogo.

En el caso del Indicador de Inmigración (I-INMG), para el desarrollo del estudio de 2011 se ha partido del análisis de la evolución de los Barrios con concentraciones significativas de población inmigrante identificados previamente en el año 2006, viendo primero si seguían o no cumpliendo esta condición en el año 2011. Posteriormente, se han identificado las nuevas Áreas Estadísticas con concentraciones significativas de población inmigrante (AE-INMG) no coincidentes con Barrios identificados en el Catálogo de 2006, incluyendo también las ciudades que no contaban con Barrios de este tipo en el año 2006.

Una vez identificadas las secciones censales que en 2011 superan los umbrales de referencia del Indicador de Inmigración (I-INMG), se procede a agrupar estas secciones en Áreas Estadísticas con concentraciones significativas de población inmigrante (AE-INMG).

La metodología detallada completa puede consultarse en:

https://apps.fomento.gob.es/BarriosVulnerables/static/adjunto/Sintesis_metodologica_general_catalogo_bbvv.pdf

Datos sociodemográficos (Censo 2011)	Sección censal 1707903018 Valores absolutos	%	AE-INMG 17079001 Valores absolutos	%
Población total	1.850		12.150	
Población nacida en el extranjero total	480	25,95	3.995	32,88
Población nacida en el extranjero (excepto UE-15)	455	24,59	3.895	32,06

	Sección	AE-INMG	Municipio	Comunidad Autónoma	España
INDICADOR DE INMIGRACIÓN (I-INMG)	24,59	32,06	17,96	13,60	9,99
INDICADORES BÁSICOS DE VULNERABILIDAD URBANA (IBVU) (4)					
IBVU Estudios (5)	0,71	9,08	6,93	10,02	10,92
IBVU Vivienda (6)	0,00	2,85	5,70	7,60	6,99
IBVU Paro (7)	23,89	27,39	22,33	25,75	29,64

(4) Además del Indicador de Inmigración (I-INMG) se ofrecen los valores de los 3 Indicadores Básicos de Vulnerabilidad Urbana (IBVU) para poder analizar la situación de cada sección censal y AE-INMG en relación con los valores de referencia de vulnerabilidad para estos 3 indicadores.

(5) IBVU Estudios: Porcentaje de población analfabeta y sin estudios de 16 años o más, sobre el total de población de 16 años o más. Valor de referencia de vulnerabilidad (2011): 16,38%.

(6) IBVU Vivienda: Porcentaje de viviendas familiares (principales, secundarias, vacías) en edificios en estado en estado ruinoso, malo o deficiente, sobre el total de viviendas familiares (principales, secundarias, vacías). Valor de referencia de vulnerabilidad (2011): 17,50 %.

(7) IBVU Paro: Porcentaje de la población de 16 años o más en situación de paro, respecto al total de población activa de 16 años o más. Valor de referencia de vulnerabilidad (2011): 42,33 %.

Definiciones

ÁREA ESTADÍSTICA CON CONCENTRACIONES SIGNIFICATIVAS DE POBLACIÓN INMIGRANTE (AE-INMG)

Agrupación de secciones censales colindantes y de cierta homogeneidad urbanística, de entre 3.500 y 15.000 habitantes en las que el valor de Indicador de Inmigración (I-INMG) del conjunto supera el valor establecido como referencia (20%).

INDICADOR DE INMIGRACIÓN (I-INMG)

Porcentaje de población nacida en países no pertenecientes a la UE-14, respecto a la población total. Se calcula restando al número total de nacidos en el extranjero, los nacidos en los países de la UE-14: Alemania; Austria; Bélgica; Dinamarca; Finlandia; Francia; Reino Unido; Grecia; Irlanda; Italia; Luxemburgo; Países Bajos; Portugal; y Suecia.

Síntesis Metodológica

El cuerpo de estudio del Catálogo de Barrios Vulnerables de 2011 sigue el criterio establecido en los Catálogos anteriores: centrándose en los municipios mayores de 50.000 habitantes y capitales de provincia. Los trabajos del Catálogo de 2011, siguen la misma metodología que los de 1991, 2001, y 2006, con la única particularidad de que sólo identifican las Áreas Estadísticas Vulnerables, sin realizar el análisis urbanístico detallado que permitía identificar a partir de ellas los Barrios Vulnerables. En el Catálogo de 2011 se han delimitado AE-INMG (Área Estadística con concentraciones significativas de población inmigrante) y AEV (Áreas Estadísticas Vulnerables según los 3 Indicadores Básicos de Vulnerabilidad Urbana: IBVU Estudios, IBVU Vivienda o IBVU Paro). Estas delimitaciones son independientes y pueden superponerse para su análisis en el Visor del Catálogo.

En el caso del Indicador de Inmigración (I-INMG), para el desarrollo del estudio de 2011 se ha partido del análisis de la evolución de los Barrios con concentraciones significativas de población inmigrante identificados previamente en el año 2006, viendo primero si seguían o no cumpliendo esta condición en el año 2011. Posteriormente, se han identificado las nuevas Áreas Estadísticas con concentraciones significativas de población inmigrante (AE-INMG) no coincidentes con Barrios identificados en el Catálogo de 2006, incluyendo también las ciudades que no contaban con Barrios de este tipo en el año 2006.

Una vez identificadas las secciones censales que en 2011 superan los umbrales de referencia del Indicador de Inmigración (I-INMG), se procede a agrupar estas secciones en Áreas Estadísticas con concentraciones significativas de población inmigrante (AE-INMG).

La metodología detallada completa puede consultarse en:

https://apps.fomento.gob.es/BarriosVulnerables/static/adjunto/Sintesis_metodologica_general_catalogo_bbvv.pdf



Localización en detalle del AE-INMG

Datos básicos del AE-INMG (1)

Población total	5.075
Población nacida en el extranjero total	1.555
Población nacida en el extranjero (excepto UE-15)	1.505
Densidad población (hab/Km²)	22.677,27
Superficie (ha)	22,38
Nº de secciones censales	3

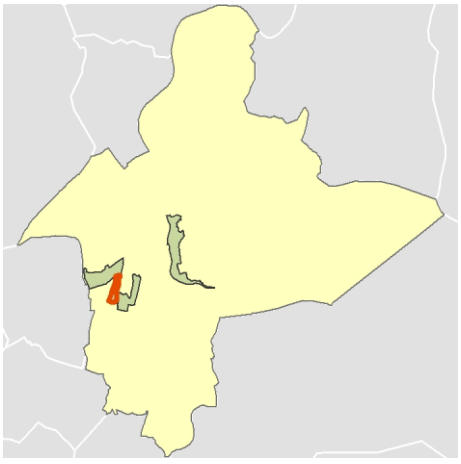

Localización del AE-INMG dentro del término municipal

	Valor del AE-INMG	Valor de referencia (2)
INDICADOR DE INMIGRACIÓN (I-INMG) (3)	**29,66 %**	20,00%

(1) Área Estadística con concentraciones significativas de población inmigrante (AE-INMG)

(2) Valor que se ha tomado como referencia para este estudio

(3) Indicador de Inmigración: (I-INMG): Porcentaje de población nacida en países no pertenecientes a la UE-14, respecto a la población total. Se calcula restando al número total de nacidos en el extranjero, los nacidos en los países de la UE-14: Alemania; Austria; Bélgica; Dinamarca; Finlandia; Francia; Reino Unido; Grecia; Irlanda; Italia; Luxemburgo; Países Bajos; Portugal; y Suecia.

Datos sociodemográficos (Censo 2011)	Sección censal 1707903009 Valores absolutos	%	AE-INMG 17079002 Valores absolutos	%
Población total	1.440		5.075	
Población nacida en el extranjero total	500	34,72	1.555	30,64
Población nacida en el extranjero (excepto UE-15)	500	34,72	1.505	29,66

	Sección	AE-INMG	Municipio	Comunidad Autónoma	España
INDICADOR DE INMIGRACIÓN (I-INMG)	34,72	29,66	17,96	13,60	9,99
INDICADORES BÁSICOS DE VULNERABILIDAD URBANA (IBVU) (4)					
IBVU Estudios (5)	10,93	14,81	6,93	10,02	10,92
IBVU Vivienda (6)	0,00	0,00	5,70	7,60	6,99
IBVU Paro (7)	30,91	25,81	22,33	25,75	29,64

(4) Además del Indicador de Inmigración (I-INMG) se ofrecen los valores de los 3 Indicadores Básicos de Vulnerabilidad Urbana (IBVU) para poder analizar la situación de cada sección censal y AE-INMG en relación con los valores de referencia de vulnerabilidad para estos 3 indicadores.

(5) IBVU Estudios: Porcentaje de población analfabeta y sin estudios de 16 años o más, sobre el total de población de 16 años o más. Valor de referencia de vulnerabilidad (2011): 16,38%.

(6) IBVU Vivienda: Porcentaje de viviendas familiares (principales, secundarias, vacías) en edificios en estado en estado ruinoso, malo o deficiente, sobre el total de viviendas familiares (principales, secundarias, vacías). Valor de referencia de vulnerabilidad (2011): 17,50 %.

(7) IBVU Paro: Porcentaje de la población de 16 años o más en situación de paro, respecto al total de población activa de 16 años o más. Valor de referencia de vulnerabilidad (2011): 42,33 %.

Definiciones

ÁREA ESTADÍSTICA CON CONCENTRACIONES SIGNIFICATIVAS DE POBLACIÓN INMIGRANTE (AE-INMG)

Agrupación de secciones censales colindantes y de cierta homogeneidad urbanística, de entre 3.500 y 15.000 habitantes en las que el valor de Indicador de Inmigración (I-INMG) del conjunto supera el valor establecido como referencia (20%).

INDICADOR DE INMIGRACIÓN (I-INMG)

Porcentaje de población nacida en países no pertenecientes a la UE-14, respecto a la población total. Se calcula restando al número total de nacidos en el extranjero, los nacidos en los países de la UE-14: Alemania; Austria; Bélgica; Dinamarca; Finlandia; Francia; Reino Unido; Grecia; Irlanda; Italia; Luxemburgo; Países Bajos; Portugal; y Suecia.

Síntesis Metodológica

El cuerpo de estudio del Catálogo de Barrios Vulnerables de 2011 sigue el criterio establecido en los Catálogos anteriores: centrándose en los municipios mayores de 50.000 habitantes y capitales de provincia. Los trabajos del Catálogo de 2011, siguen la misma metodología que los de 1991, 2001, y 2006, con la única particularidad de que sólo identifican las Áreas Estadísticas Vulnerables, sin realizar el análisis urbanístico detallado que permitía identificar a partir de ellas los Barrios Vulnerables. En el Catálogo de 2011 se han delimitado AE-INMG (Área Estadística con concentraciones significativas de población inmigrante) y AEV (Áreas Estadísticas Vulnerables según los 3 Indicadores Básicos de Vulnerabilidad Urbana: IBVU Estudios, IBVU Vivienda o IBVU Paro). Estas delimitaciones son independientes y pueden superponerse para su análisis en el Visor del Catálogo.

En el caso del Indicador de Inmigración (I-INMG), para el desarrollo del estudio de 2011 se ha partido del análisis de la evolución de los Barrios con concentraciones significativas de población inmigrante identificados previamente en el año 2006, viendo primero si seguían o no cumpliendo esta condición en el año 2011. Posteriormente, se han identificado las nuevas Áreas Estadísticas con concentraciones significativas de población inmigrante (AE-INMG) no coincidentes con Barrios identificados en el Catálogo de 2006, incluyendo también las ciudades que no contaban con Barrios de este tipo en el año 2006.

Una vez identificadas las secciones censales que en 2011 superan los umbrales de referencia del Indicador de Inmigración (I-INMG), se procede a agrupar estas secciones en Áreas Estadísticas con concentraciones significativas de población inmigrante (AE-INMG).

La metodología detallada completa puede consultarse en:

https://apps.fomento.gob.es/BarriosVulnerables/static/adjunto/Sintesis_metodologica_general_catalogo_bbvv.pdf

Datos sociodemográficos (Censo 2011)	Sección censal 1707903013		AE-INMG 17079002	
	Valores absolutos	%	Valores absolutos	%
Población total	1.275		5.075	
Población nacida en el extranjero total	235	18,43	1.555	30,64
Población nacida en el extranjero (excepto UE-15)	225	17,65	1.505	29,66

	Sección	AE-INMG	Municipio	Comunidad Autónoma	España
INDICADOR DE INMIGRACIÓN (I-INMG)	17,65	29,66	17,96	13,60	9,99
INDICADORES BÁSICOS DE VULNERABILIDAD URBANA (IBVU) (4)					
IBVU Estudios (5)	18,69	14,81	6,93	10,02	10,92
IBVU Vivienda (6)	0,00	0,00	5,70	7,60	6,99
IBVU Paro (7)	25,36	25,81	22,33	25,75	29,64

(4) Además del Indicador de Inmigración (I-INMG) se ofrecen los valores de los 3 Indicadores Básicos de Vulnerabilidad Urbana (IBVU) para poder analizar la situación de cada sección censal y AE-INMG en relación con los valores de referencia de vulnerabilidad para estos 3 indicadores.

(5) IBVU Estudios: Porcentaje de población analfabeta y sin estudios de 16 años o más, sobre el total de población de 16 años o más. Valor de referencia de vulnerabilidad (2011): 16,38%.

(6) IBVU Vivienda: Porcentaje de viviendas familiares (principales, secundarias, vacías) en edificios en estado en estado ruinoso, malo o deficiente, sobre el total de viviendas familiares (principales, secundarias, vacías). Valor de referencia de vulnerabilidad (2011): 17,50 %.

(7) IBVU Paro: Porcentaje de la población de 16 años o más en situación de paro, respecto al total de población activa de 16 años o más. Valor de referencia de vulnerabilidad (2011): 42,33 %.

Definiciones

ÁREA ESTADÍSTICA CON CONCENTRACIONES SIGNIFICATIVAS DE POBLACIÓN INMIGRANTE (AE-INMG)

Agrupación de secciones censales colindantes y de cierta homogeneidad urbanística, de entre 3.500 y 15.000 habitantes en las que el valor de Indicador de Inmigración (I-INMG) del conjunto supera el valor establecido como referencia (20%).

INDICADOR DE INMIGRACIÓN (I-INMG)

Porcentaje de población nacida en países no pertenecientes a la UE-14, respecto a la población total. Se calcula restando al número total de nacidos en el extranjero, los nacidos en los países de la UE-14: Alemania; Austria; Bélgica; Dinamarca; Finlandia; Francia; Reino Unido; Grecia; Irlanda; Italia; Luxemburgo; Países Bajos; Portugal; y Suecia.

Síntesis Metodológica

El cuerpo de estudio del Catálogo de Barrios Vulnerables de 2011 sigue el criterio establecido en los Catálogos anteriores: centrándose en los municipios mayores de 50.000 habitantes y capitales de provincia. Los trabajos del Catálogo de 2011, siguen la misma metodología que los de 1991, 2001, y 2006, con la única particularidad de que sólo identifican las Áreas Estadísticas Vulnerables, sin realizar el análisis urbanístico detallado que permitía identificar a partir de ellas los Barrios Vulnerables. En el Catálogo de 2011 se han delimitado AE-INMG (Área Estadística con concentraciones significativas de población inmigrante) y AEV (Áreas Estadísticas Vulnerables según los 3 Indicadores Básicos de Vulnerabilidad Urbana: IBVU Estudios, IBVU Vivienda o IBVU Paro). Estas delimitaciones son independientes y pueden superponerse para su análisis en el Visor del Catálogo.

En el caso del Indicador de Inmigración (I-INMG), para el desarrollo del estudio de 2011 se ha partido del análisis de la evolución de los Barrios con concentraciones significativas de población inmigrante identificados previamente en el año 2006, viendo primero si seguían o no cumpliendo esta condición en el año 2011. Posteriormente, se han identificado las nuevas Áreas Estadísticas con concentraciones significativas de población inmigrante (AE-INMG) no coincidentes con Barrios identificados en el Catálogo de 2006, incluyendo también las ciudades que no contaban con Barrios de este tipo en el año 2006.

Una vez identificadas las secciones censales que en 2011 superan los umbrales de referencia del Indicador de Inmigración (I-INMG), se procede a agrupar estas secciones en Áreas Estadísticas con concentraciones significativas de población inmigrante (AE-INMG).

La metodología detallada completa puede consultarse en:

https://apps.fomento.gob.es/BarriosVulnerables/static/adjunto/Sintesis_metodologica_general_catalogo_bbvv.pdf

Datos sociodemográficos (Censo 2011)	Sección censal 1707903017		AE-INMG 17079002	
	Valores absolutos	%	Valores absolutos	%
Población total	2.360		5.075	
Población nacida en el extranjero total	820	34,75	1.555	30,64
Población nacida en el extranjero (excepto UE-15)	780	33,05	1.505	29,66

	Sección	AE-INMG	Municipio	Comunidad Autónoma	España
INDICADOR DE INMIGRACIÓN (I-INMG)	33,05	29,66	17,96	13,60	9,99
INDICADORES BÁSICOS DE VULNERABILIDAD URBANA (IBVU) (4)					
IBVU Estudios (5)	15,19	14,81	6,93	10,02	10,92
IBVU Vivienda (6)	0,00	0,00	5,70	7,60	6,99
IBVU Paro (7)	22,32	25,81	22,33	25,75	29,64

(4) Además del Indicador de Inmigración (I-INMG) se ofrecen los valores de los 3 Indicadores Básicos de Vulnerabilidad Urbana (IBVU) para poder analizar la situación de cada sección censal y AE-INMG en relación con los valores de referencia de vulnerabilidad para estos 3 indicadores.

(5) IBVU Estudios: Porcentaje de población analfabeta y sin estudios de 16 años o más, sobre el total de población de 16 años o más. Valor de referencia de vulnerabilidad (2011): 16,38%.

(6) IBVU Vivienda: Porcentaje de viviendas familiares (principales, secundarias, vacías) en edificios en estado en estado ruinoso, malo o deficiente, sobre el total de viviendas familiares (principales, secundarias, vacías). Valor de referencia de vulnerabilidad (2011): 17,50 %.

(7) IBVU Paro: Porcentaje de la población de 16 años o más en situación de paro, respecto al total de población activa de 16 años o más. Valor de referencia de vulnerabilidad (2011): 42,33 %.

Definiciones

ÁREA ESTADÍSTICA CON CONCENTRACIONES SIGNIFICATIVAS DE POBLACIÓN INMIGRANTE (AE-INMG)

Agrupación de secciones censales colindantes y de cierta homogeneidad urbanística, de entre 3.500 y 15.000 habitantes en las que el valor de Indicador de Inmigración (I-INMG) del conjunto supera el valor establecido como referencia (20%).

INDICADOR DE INMIGRACIÓN (I-INMG)

Porcentaje de población nacida en países no pertenecientes a la UE-14, respecto a la población total. Se calcula restando al número total de nacidos en el extranjero, los nacidos en los países de la UE-14: Alemania; Austria; Bélgica; Dinamarca; Finlandia; Francia; Reino Unido; Grecia; Irlanda; Italia; Luxemburgo; Países Bajos; Portugal; y Suecia.

Síntesis Metodológica

El cuerpo de estudio del Catálogo de Barrios Vulnerables de 2011 sigue el criterio establecido en los Catálogos anteriores: centrándose en los municipios mayores de 50.000 habitantes y capitales de provincia. Los trabajos del Catálogo de 2011, siguen la misma metodología que los de 1991, 2001, y 2006, con la única particularidad de que sólo identifican las Áreas Estadísticas Vulnerables, sin realizar el análisis urbanístico detallado que permitía identificar a partir de ellas los Barrios Vulnerables. En el Catálogo de 2011 se han delimitado AE-INMG (Área Estadística con concentraciones significativas de población inmigrante) y AEV (Áreas Estadísticas Vulnerables según los 3 Indicadores Básicos de Vulnerabilidad Urbana: IBVU Estudios, IBVU Vivienda o IBVU Paro). Estas delimitaciones son independientes y pueden superponerse para su análisis en el Visor del Catálogo.

En el caso del Indicador de Inmigración (I-INMG), para el desarrollo del estudio de 2011 se ha partido del análisis de la evolución de los Barrios con concentraciones significativas de población inmigrante identificados previamente en el año 2006, viendo primero si seguían o no cumpliendo esta condición en el año 2011. Posteriormente, se han identificado las nuevas Áreas Estadísticas con concentraciones significativas de población inmigrante (AE-INMG) no coincidentes con Barrios identificados en el Catálogo de 2006, incluyendo también las ciudades que no contaban con Barrios de este tipo en el año 2006.

Una vez identificadas las secciones censales que en 2011 superan los umbrales de referencia del Indicador de Inmigración (I-INMG), se procede a agrupar estas secciones en Áreas Estadísticas con concentraciones significativas de población inmigrante (AE-INMG).

La metodología detallada completa puede consultarse en:

https://apps.fomento.gob.es/BarriosVulnerables/static/adjunto/Sintesis_metodologica_general_catalogo_bbvv.pdf

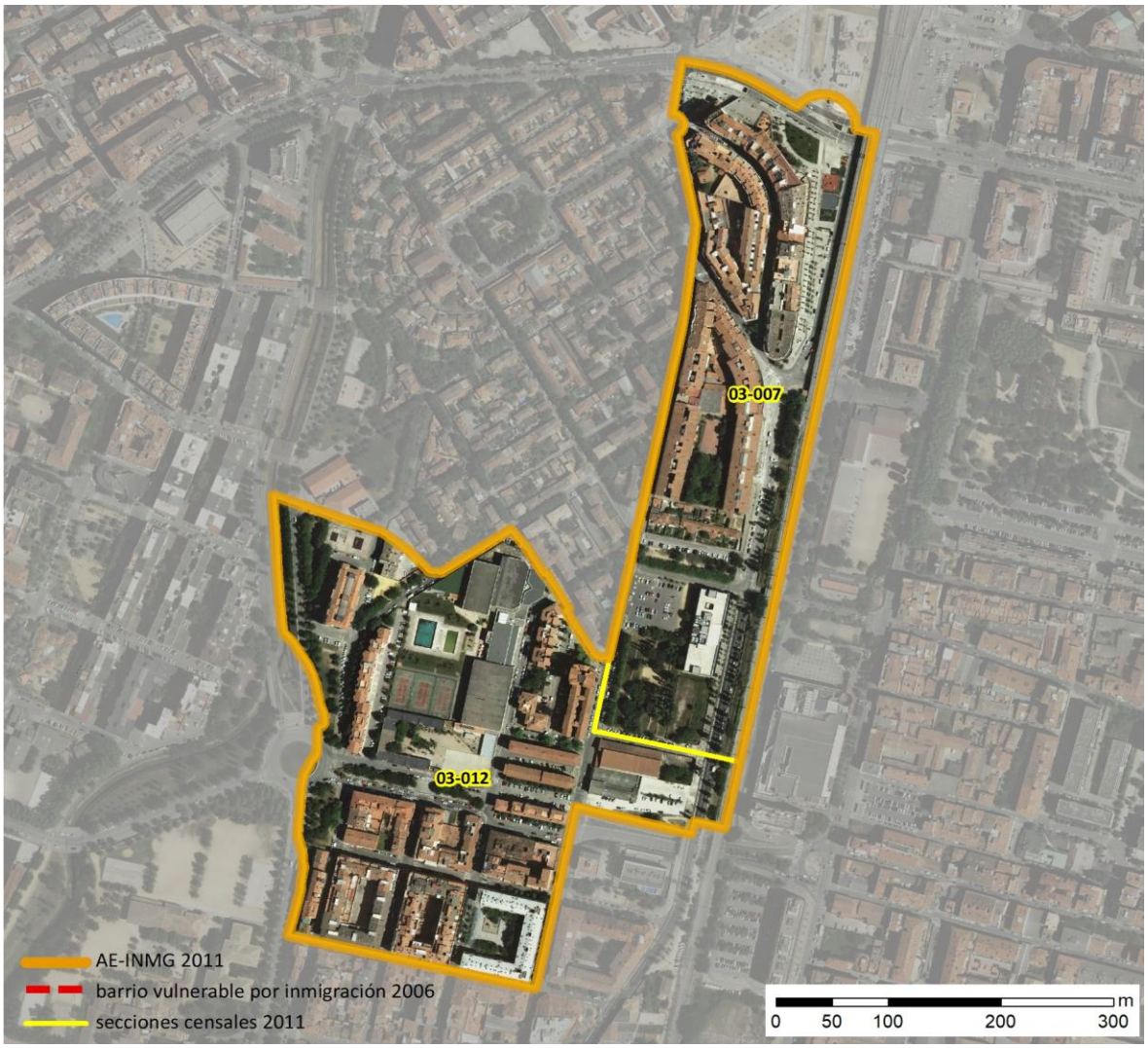

Localización en detalle del AE-INMG

Datos básicos del AE-INMG (1)

Población total	5.225
Población nacida en el extranjero total	2.290
Población nacida en el extranjero (excepto UE-15)	2.235
Densidad población (hab/Km²)	27.870,58
Superficie (ha)	18,75
Nº de secciones censales	2

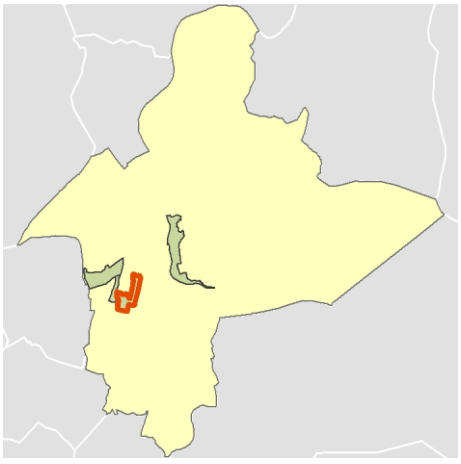

Localización del AE-INMG dentro del término municipal

	Valor del AE-INMG	Valor de referencia (2)
INDICADOR DE INMIGRACIÓN (I-INMG) (3)	**42,78 %**	20,00%

(1) Área Estadística con concentraciones significativas de población inmigrante (AE-INMG)

(2) Valor que se ha tomado como referencia para este estudio

(3) Indicador de Inmigración: (I-INMG): Porcentaje de población nacida en países no pertenecientes a la UE-14, respecto a la población total. Se calcula restando al número total de nacidos en el extranjero, los nacidos en los países de la UE-14: Alemania; Austria; Bélgica; Dinamarca; Finlandia; Francia; Reino Unido; Grecia; Irlanda; Italia; Luxemburgo; Países Bajos; Portugal; y Suecia.

Datos sociodemográficos (Censo 2011)	Sección censal 1707903007		AE-INMG 17079003	
	Valores absolutos	%	Valores absolutos	%
Población total	2.645		5.225	
Población nacida en el extranjero total	1.375	51,98	2.290	43,83
Población nacida en el extranjero (excepto UE-15)	1.355	51,23	2.235	42,78

	Sección	AE-INMG	Municipio	Comunidad Autónoma	España
INDICADOR DE INMIGRACIÓN (I-INMG)	51,23	42,78	17,96	13,60	9,99
INDICADORES BÁSICOS DE VULNERABILIDAD URBANA (IBVU) (4)					
IBVU Estudios (5)	6,13	5,77	6,93	10,02	10,92
IBVU Vivienda (6)	0,00	0,00	5,70	7,60	6,99
IBVU Paro (7)	27,36	32,35	22,33	25,75	29,64

(4) Además del Indicador de Inmigración (I-INMG) se ofrecen los valores de los 3 Indicadores Básicos de Vulnerabilidad Urbana (IBVU) para poder analizar la situación de cada sección censal y AE-INMG en relación con los valores de referencia de vulnerabilidad para estos 3 indicadores.

(5) IBVU Estudios: Porcentaje de población analfabeta y sin estudios de 16 años o más, sobre el total de población de 16 años o más. Valor de referencia de vulnerabilidad (2011): 16,38%.

(6) IBVU Vivienda: Porcentaje de viviendas familiares (principales, secundarias, vacías) en edificios en estado en estado ruinoso, malo o deficiente, sobre el total de viviendas familiares (principales, secundarias, vacías). Valor de referencia de vulnerabilidad (2011): 17,50 %.

(7) IBVU Paro: Porcentaje de la población de 16 años o más en situación de paro, respecto al total de población activa de 16 años o más. Valor de referencia de vulnerabilidad (2011): 42,33 %.

Definiciones

ÁREA ESTADÍSTICA CON CONCENTRACIONES SIGNIFICATIVAS DE POBLACIÓN INMIGRANTE (AE-INMG)

Agrupación de secciones censales colindantes y de cierta homogeneidad urbanística, de entre 3.500 y 15.000 habitantes en las que el valor de Indicador de Inmigración (I-INMG) del conjunto supera el valor establecido como referencia (20%).

INDICADOR DE INMIGRACIÓN (I-INMG)

Porcentaje de población nacida en países no pertenecientes a la UE-14, respecto a la población total. Se calcula restando al número total de nacidos en el extranjero, los nacidos en los países de la UE-14: Alemania; Austria; Bélgica; Dinamarca; Finlandia; Francia; Reino Unido; Grecia; Irlanda; Italia; Luxemburgo; Países Bajos; Portugal; y Suecia.

Síntesis Metodológica

El cuerpo de estudio del Catálogo de Barrios Vulnerables de 2011 sigue el criterio establecido en los Catálogos anteriores: centrándose en los municipios mayores de 50.000 habitantes y capitales de provincia. Los trabajos del Catálogo de 2011, siguen la misma metodología que los de 1991, 2001, y 2006, con la única particularidad de que sólo identifican las Áreas Estadísticas Vulnerables, sin realizar el análisis urbanístico detallado que permitía identificar a partir de ellas los Barrios Vulnerables. En el Catálogo de 2011 se han delimitado AE-INMG (Área Estadística con concentraciones significativas de población inmigrante) y AEV (Áreas Estadísticas Vulnerables según los 3 Indicadores Básicos de Vulnerabilidad Urbana: IBVU Estudios, IBVU Vivienda o IBVU Paro). Estas delimitaciones son independientes y pueden superponerse para su análisis en el Visor del Catálogo.

En el caso del Indicador de Inmigración (I-INMG), para el desarrollo del estudio de 2011 se ha partido del análisis de la evolución de los Barrios con concentraciones significativas de población inmigrante identificados previamente en el año 2006, viendo primero si seguían o no cumpliendo esta condición en el año 2011. Posteriormente, se han identificado las nuevas Áreas Estadísticas con concentraciones significativas de población inmigrante (AE-INMG) no coincidentes con Barrios identificados en el Catálogo de 2006, incluyendo también las ciudades que no contaban con Barrios de este tipo en el año 2006.

Una vez identificadas las secciones censales que en 2011 superan los umbrales de referencia del Indicador de Inmigración (I-INMG), se procede a agrupar estas secciones en Áreas Estadísticas con concentraciones significativas de población inmigrante (AE-INMG).

La metodología detallada completa puede consultarse en:

https://apps.fomento.gob.es/BarriosVulnerables/static/adjunto/Sintesis_metodologica_general_catalogo_bbvv.pdf

Datos sociodemográficos (Censo 2011)	Sección censal 1707903012 Valores absolutos	%	AE-INMG 17079003 Valores absolutos	%
Población total	2.580		5.225	
Población nacida en el extranjero total	915	35,47	2.290	43,83
Población nacida en el extranjero (excepto UE-15)	880	34,11	2.235	42,78

	Sección	AE-INMG	Municipio	Comunidad Autónoma	España
INDICADOR DE INMIGRACIÓN (I-INMG)	34,11	42,78	17,96	13,60	9,99
INDICADORES BÁSICOS DE VULNERABILIDAD URBANA (IBVU) (4)					
IBVU Estudios (5)	5,38	5,77	6,93	10,02	10,92
IBVU Vivienda (6)	0,00	0,00	5,70	7,60	6,99
IBVU Paro (7)	37,58	32,35	22,33	25,75	29,64

(4) Además del Indicador de Inmigración (I-INMG) se ofrecen los valores de los 3 Indicadores Básicos de Vulnerabilidad Urbana (IBVU) para poder analizar la situación de cada sección censal y AE-INMG en relación con los valores de referencia de vulnerabilidad para estos 3 indicadores.

(5) IBVU Estudios: Porcentaje de población analfabeta y sin estudios de 16 años o más, sobre el total de población de 16 años o más. Valor de referencia de vulnerabilidad (2011): 16,38%.

(6) IBVU Vivienda: Porcentaje de viviendas familiares (principales, secundarias, vacías) en edificios en estado en estado ruinoso, malo o deficiente, sobre el total de viviendas familiares (principales, secundarias, vacías). Valor de referencia de vulnerabilidad (2011): 17,50 %.

(7) IBVU Paro: Porcentaje de la población de 16 años o más en situación de paro, respecto al total de población activa de 16 años o más. Valor de referencia de vulnerabilidad (2011): 42,33 %.

Definiciones

ÁREA ESTADÍSTICA CON CONCENTRACIONES SIGNIFICATIVAS DE POBLACIÓN INMIGRANTE (AE-INMG)

Agrupación de secciones censales colindantes y de cierta homogeneidad urbanística, de entre 3.500 y 15.000 habitantes en las que el valor de Indicador de Inmigración (I-INMG) del conjunto supera el valor establecido como referencia (20%).

INDICADOR DE INMIGRACIÓN (I-INMG)

Porcentaje de población nacida en países no pertenecientes a la UE-14, respecto a la población total. Se calcula restando al número total de nacidos en el extranjero, los nacidos en los países de la UE-14: Alemania; Austria; Bélgica; Dinamarca; Finlandia; Francia; Reino Unido; Grecia; Irlanda; Italia; Luxemburgo; Países Bajos; Portugal; y Suecia.

Síntesis Metodológica

El cuerpo de estudio del Catálogo de Barrios Vulnerables de 2011 sigue el criterio establecido en los Catálogos anteriores: centrándose en los municipios mayores de 50.000 habitantes y capitales de provincia. Los trabajos del Catálogo de 2011, siguen la misma metodología que los de 1991, 2001, y 2006, con la única particularidad de que sólo identifican las Áreas Estadísticas Vulnerables, sin realizar el análisis urbanístico detallado que permitía identificar a partir de ellas los Barrios Vulnerables. En el Catálogo de 2011 se han delimitado AE-INMG (Área Estadística con concentraciones significativas de población inmigrante) y AEV (Áreas Estadísticas Vulnerables según los 3 Indicadores Básicos de Vulnerabilidad Urbana: IBVU Estudios, IBVU Vivienda o IBVU Paro). Estas delimitaciones son independientes y pueden superponerse para su análisis en el Visor del Catálogo.

En el caso del Indicador de Inmigración (I-INMG), para el desarrollo del estudio de 2011 se ha partido del análisis de la evolución de los Barrios con concentraciones significativas de población inmigrante identificados previamente en el año 2006, viendo primero si seguían o no cumpliendo esta condición en el año 2011. Posteriormente, se han identificado las nuevas Áreas Estadísticas con concentraciones significativas de población inmigrante (AE-INMG) no coincidentes con Barrios identificados en el Catálogo de 2006, incluyendo también las ciudades que no contaban con Barrios de este tipo en el año 2006.

Una vez identificadas las secciones censales que en 2011 superan los umbrales de referencia del Indicador de Inmigración (I-INMG), se procede a agrupar estas secciones en Áreas Estadísticas con concentraciones significativas de población inmigrante (AE-INMG).

La metodología detallada completa puede consultarse en:

https://apps.fomento.gob.es/BarriosVulnerables/static/adjunto/Sintesis_metodologica_general_catalogo_bbvv.pdf

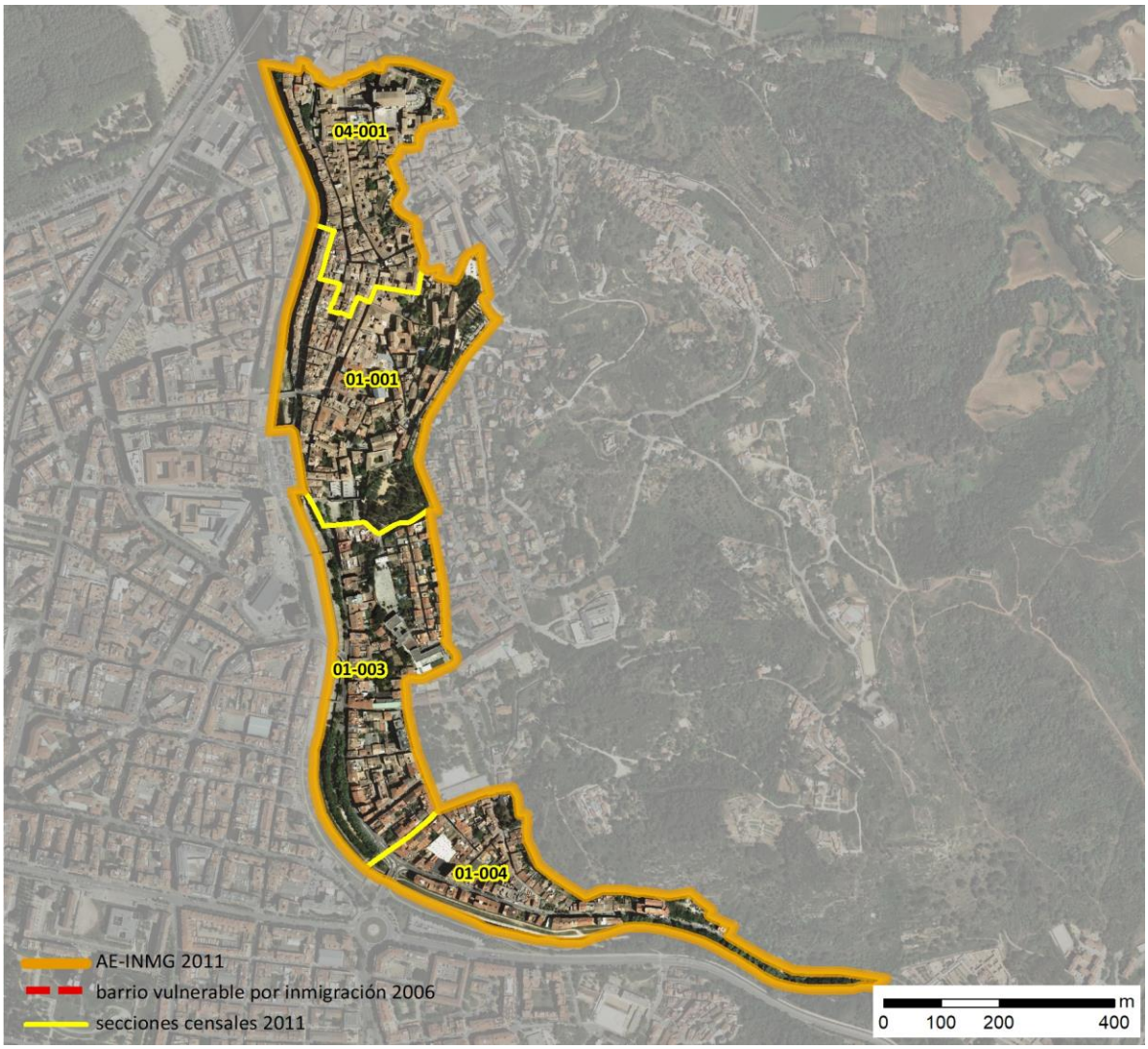

Localización en detalle del AE-INMG

Datos básicos del AE-INMG (1)

Población total	4.770
Población nacida en el extranjero total	1.215
Población nacida en el extranjero (excepto UE-15)	1.125
Densidad población (hab/Km²)	12.127,74
Superficie (ha)	39,33
Nº de secciones censales	4

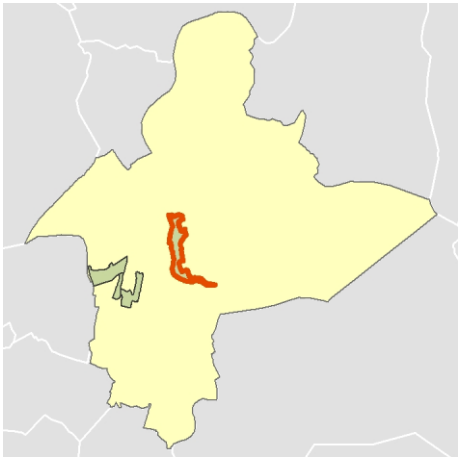

Localización del AE-INMG dentro del término municipal

	Valor del AE-INMG	Valor de referencia (2)
INDICADOR DE INMIGRACIÓN (I-INMG) (3)	**23,58 %**	20,00%

(1) Área Estadística con concentraciones significativas de población inmigrante (AE-INMG)

(2) Valor que se ha tomado como referencia para este estudio

(3) Indicador de Inmigración: (I-INMG): Porcentaje de población nacida en países no pertenecientes a la UE-14, respecto a la población total. Se calcula restando al número total de nacidos en el extranjero, los nacidos en los países de la UE-14: Alemania; Austria; Bélgica; Dinamarca; Finlandia; Francia; Reino Unido; Grecia; Irlanda; Italia; Luxemburgo; Países Bajos; Portugal; y Suecia.

Datos sociodemográficos (Censo 2011)	Sección censal 1707901001		AE-INMG 1707901	
	Valores absolutos	%	Valores absolutos	%
Población total	995		4.770	
Población nacida en el extranjero total	280	28,14	1.215	25,47
Población nacida en el extranjero (excepto UE-15)	260	26,13	1.125	23,58

	Sección	AE-INMG	Municipio	Comunidad Autónoma	España
INDICADOR DE INMIGRACIÓN (I-INMG)	26,13	23,58	17,96	13,60	9,99
INDICADORES BÁSICOS DE VULNERABILIDAD URBANA (IBVU) (4)					
IBVU Estudios (5)	7,93	8,16	6,93	10,02	10,92
IBVU Vivienda (6)	15,43	10,14	5,70	7,60	6,99
IBVU Paro (7)	25,00	28,39	22,33	25,75	29,64

(4) Además del Indicador de Inmigración (I-INMG) se ofrecen los valores de los 3 Indicadores Básicos de Vulnerabilidad Urbana (IBVU) para poder analizar la situación de cada sección censal y AE-INMG en relación con los valores de referencia de vulnerabilidad para estos 3 indicadores.

(5) IBVU Estudios: Porcentaje de población analfabeta y sin estudios de 16 años o más, sobre el total de población de 16 años o más. Valor de referencia de vulnerabilidad (2011): 16,38%.

(6) IBVU Vivienda: Porcentaje de viviendas familiares (principales, secundarias, vacías) en edificios en estado en estado ruinoso, malo o deficiente, sobre el total de viviendas familiares (principales, secundarias, vacías). Valor de referencia de vulnerabilidad (2011): 17,50 %.

(7) IBVU Paro: Porcentaje de la población de 16 años o más en situación de paro, respecto al total de población activa de 16 años o más. Valor de referencia de vulnerabilidad (2011): 42,33 %.

Definiciones

ÁREA ESTADÍSTICA CON CONCENTRACIONES SIGNIFICATIVAS DE POBLACIÓN INMIGRANTE (AE-INMG)

Agrupación de secciones censales colindantes y de cierta homogeneidad urbanística, de entre 3.500 y 15.000 habitantes en las que el valor de Indicador de Inmigración (I-INMG) del conjunto supera el valor establecido como referencia (20%).

INDICADOR DE INMIGRACIÓN (I-INMG)

Porcentaje de población nacida en países no pertenecientes a la UE-14, respecto a la población total. Se calcula restando al número total de nacidos en el extranjero, los nacidos en los países de la UE-14: Alemania; Austria; Bélgica; Dinamarca; Finlandia; Francia; Reino Unido; Grecia; Irlanda; Italia; Luxemburgo; Países Bajos; Portugal; y Suecia.

Síntesis Metodológica

El cuerpo de estudio del Catálogo de Barrios Vulnerables de 2011 sigue el criterio establecido en los Catálogos anteriores: centrándose en los municipios mayores de 50.000 habitantes y capitales de provincia. Los trabajos del Catálogo de 2011, siguen la misma metodología que los de 1991, 2001, y 2006, con la única particularidad de que sólo identifican las Áreas Estadísticas Vulnerables, sin realizar el análisis urbanístico detallado que permitía identificar a partir de ellas los Barrios Vulnerables. En el Catálogo de 2011 se han delimitado AE-INMG (Área Estadística con concentraciones significativas de población inmigrante) y AEV (Áreas Estadísticas Vulnerables según los 3 Indicadores Básicos de Vulnerabilidad Urbana: IBVU Estudios, IBVU Vivienda o IBVU Paro). Estas delimitaciones son independientes y pueden superponerse para su análisis en el Visor del Catálogo.

En el caso del Indicador de Inmigración (I-INMG), para el desarrollo del estudio de 2011 se ha partido del análisis de la evolución de los Barrios con concentraciones significativas de población inmigrante identificados previamente en el año 2006, viendo primero si seguían o no cumpliendo esta condición en el año 2011. Posteriormente, se han identificado las nuevas Áreas Estadísticas con concentraciones significativas de población inmigrante (AE-INMG) no coincidentes con Barrios identificados en el Catálogo de 2006, incluyendo también las ciudades que no contaban con Barrios de este tipo en el año 2006.

Una vez identificadas las secciones censales que en 2011 superan los umbrales de referencia del Indicador de Inmigración (I-INMG), se procede a agrupar estas secciones en Áreas Estadísticas con concentraciones significativas de población inmigrante (AE-INMG).

La metodología detallada completa puede consultarse en:

https://apps.fomento.gob.es/BarriosVulnerables/static/adjunto/Sintesis_metodologica_general_catalogo_bbvv.pdf

Datos sociodemográficos (Censo 2011)	Sección censal 1707901003		AE-INMG 1707901	
	Valores absolutos	%	Valores absolutos	%
Población total	1.500		4.770	
Población nacida en el extranjero total	305	20,33	1.215	25,47
Población nacida en el extranjero (excepto UE-15)	305	20,33	1.125	23,58

	Sección	AE-INMG	Municipio	Comunidad Autónoma	España
INDICADOR DE INMIGRACIÓN (I-INMG)	20,33	23,58	17,96	13,60	9,99
INDICADORES BÁSICOS DE VULNERABILIDAD URBANA (IBVU) (4)					
IBVU Estudios (5)	8,27	8,16	6,93	10,02	10,92
IBVU Vivienda (6)	4,19	10,14	5,70	7,60	6,99
IBVU Paro (7)	28,41	28,39	22,33	25,75	29,64

(4) Además del Indicador de Inmigración (I-INMG) se ofrecen los valores de los 3 Indicadores Básicos de Vulnerabilidad Urbana (IBVU) para poder analizar la situación de cada sección censal y AE-INMG en relación con los valores de referencia de vulnerabilidad para estos 3 indicadores.

(5) IBVU Estudios: Porcentaje de población analfabeta y sin estudios de 16 años o más, sobre el total de población de 16 años o más. Valor de referencia de vulnerabilidad (2011): 16,38%.

(6) IBVU Vivienda: Porcentaje de viviendas familiares (principales, secundarias, vacías) en edificios en estado en estado ruinoso, malo o deficiente, sobre el total de viviendas familiares (principales, secundarias, vacías). Valor de referencia de vulnerabilidad (2011): 17,50 %.

(7) IBVU Paro: Porcentaje de la población de 16 años o más en situación de paro, respecto al total de población activa de 16 años o más. Valor de referencia de vulnerabilidad (2011): 42,33 %.

Definiciones

ÁREA ESTADÍSTICA CON CONCENTRACIONES SIGNIFICATIVAS DE POBLACIÓN INMIGRANTE (AE-INMG)

Agrupación de secciones censales colindantes y de cierta homogeneidad urbanística, de entre 3.500 y 15.000 habitantes en las que el valor de Indicador de Inmigración (I-INMG) del conjunto supera el valor establecido como referencia (20%).

INDICADOR DE INMIGRACIÓN (I-INMG)

Porcentaje de población nacida en países no pertenecientes a la UE-14, respecto a la población total. Se calcula restando al número total de nacidos en el extranjero, los nacidos en los países de la UE-14: Alemania; Austria; Bélgica; Dinamarca; Finlandia; Francia; Reino Unido; Grecia; Irlanda; Italia; Luxemburgo; Países Bajos; Portugal; y Suecia.

Síntesis Metodológica

El cuerpo de estudio del Catálogo de Barrios Vulnerables de 2011 sigue el criterio establecido en los Catálogos anteriores: centrándose en los municipios mayores de 50.000 habitantes y capitales de provincia. Los trabajos del Catálogo de 2011, siguen la misma metodología que los de 1991, 2001, y 2006, con la única particularidad de que sólo identifican las Áreas Estadísticas Vulnerables, sin realizar el análisis urbanístico detallado que permitía identificar a partir de ellas los Barrios Vulnerables. En el Catálogo de 2011 se han delimitado AE-INMG (Área Estadística con concentraciones significativas de población inmigrante) y AEV (Áreas Estadísticas Vulnerables según los 3 Indicadores Básicos de Vulnerabilidad Urbana: IBVU Estudios, IBVU Vivienda o IBVU Paro). Estas delimitaciones son independientes y pueden superponerse para su análisis en el Visor del Catálogo.

En el caso del Indicador de Inmigración (I-INMG), para el desarrollo del estudio de 2011 se ha partido del análisis de la evolución de los Barrios con concentraciones significativas de población inmigrante identificados previamente en el año 2006, viendo primero si seguían o no cumpliendo esta condición en el año 2011. Posteriormente, se han identificado las nuevas Áreas Estadísticas con concentraciones significativas de población inmigrante (AE-INMG) no coincidentes con Barrios identificados en el Catálogo de 2006, incluyendo también las ciudades que no contaban con Barrios de este tipo en el año 2006.

Una vez identificadas las secciones censales que en 2011 superan los umbrales de referencia del Indicador de Inmigración (I-INMG), se procede a agrupar estas secciones en Áreas Estadísticas con concentraciones significativas de población inmigrante (AE-INMG).

La metodología detallada completa puede consultarse en:

https://apps.fomento.gob.es/BarriosVulnerables/static/adjunto/Sintesis_metodologica_general_catalogo_bbvv.pdf

Datos sociodemográficos (Censo 2011)	Sección censal 1707901004		AE-INMG 1707901	
	Valores absolutos	%	Valores absolutos	%
Población total	1.555		4.770	
Población nacida en el extranjero total	460	29,58	1.215	25,47
Población nacida en el extranjero (excepto UE-15)	440	28,30	1.125	23,58

	Sección	AE-INMG	Municipio	Comunidad Autónoma	España
INDICADOR DE INMIGRACIÓN (I-INMG)	28,30	23,58	17,96	13,60	9,99
INDICADORES BÁSICOS DE VULNERABILIDAD URBANA (IBVU) (4)					
IBVU Estudios (5)	8,78	8,16	6,93	10,02	10,92
IBVU Vivienda (6)	5,45	10,14	5,70	7,60	6,99
IBVU Paro (7)	22,45	28,39	22,33	25,75	29,64

(4) Además del Indicador de Inmigración (I-INMG) se ofrecen los valores de los 3 Indicadores Básicos de Vulnerabilidad Urbana (IBVU) para poder analizar la situación de cada sección censal y AE-INMG en relación con los valores de referencia de vulnerabilidad para estos 3 indicadores.

(5) IBVU Estudios: Porcentaje de población analfabeta y sin estudios de 16 años o más, sobre el total de población de 16 años o más. Valor de referencia de vulnerabilidad (2011): 16,38%.

(6) IBVU Vivienda: Porcentaje de viviendas familiares (principales, secundarias, vacías) en edificios en estado en estado ruinoso, malo o deficiente, sobre el total de viviendas familiares (principales, secundarias, vacías). Valor de referencia de vulnerabilidad (2011): 17,50 %.

(7) IBVU Paro: Porcentaje de la población de 16 años o más en situación de paro, respecto al total de población activa de 16 años o más. Valor de referencia de vulnerabilidad (2011): 42,33 %.

Definiciones

ÁREA ESTADÍSTICA CON CONCENTRACIONES SIGNIFICATIVAS DE POBLACIÓN INMIGRANTE (AE-INMG)

Agrupación de secciones censales colindantes y de cierta homogeneidad urbanística, de entre 3.500 y 15.000 habitantes en las que el valor de Indicador de Inmigración (I-INMG) del conjunto supera el valor establecido como referencia (20%).

INDICADOR DE INMIGRACIÓN (I-INMG)

Porcentaje de población nacida en países no pertenecientes a la UE-14, respecto a la población total. Se calcula restando al número total de nacidos en el extranjero, los nacidos en los países de la UE-14: Alemania; Austria; Bélgica; Dinamarca; Finlandia; Francia; Reino Unido; Grecia; Irlanda; Italia; Luxemburgo; Países Bajos; Portugal; y Suecia.

Síntesis Metodológica

El cuerpo de estudio del Catálogo de Barrios Vulnerables de 2011 sigue el criterio establecido en los Catálogos anteriores: centrándose en los municipios mayores de 50.000 habitantes y capitales de provincia. Los trabajos del Catálogo de 2011, siguen la misma metodología que los de 1991, 2001, y 2006, con la única particularidad de que sólo identifican las Áreas Estadísticas Vulnerables, sin realizar el análisis urbanístico detallado que permitía identificar a partir de ellas los Barrios Vulnerables. En el Catálogo de 2011 se han delimitado AE-INMG (Área Estadística con concentraciones significativas de población inmigrante) y AEV (Áreas Estadísticas Vulnerables según los 3 Indicadores Básicos de Vulnerabilidad Urbana: IBVU Estudios, IBVU Vivienda o IBVU Paro). Estas delimitaciones son independientes y pueden superponerse para su análisis en el Visor del Catálogo.

En el caso del Indicador de Inmigración (I-INMG), para el desarrollo del estudio de 2011 se ha partido del análisis de la evolución de los Barrios con concentraciones significativas de población inmigrante identificados previamente en el año 2006, viendo primero si seguían o no cumpliendo esta condición en el año 2011. Posteriormente, se han identificado las nuevas Áreas Estadísticas con concentraciones significativas de población inmigrante (AE-INMG) no coincidentes con Barrios identificados en el Catálogo de 2006, incluyendo también las ciudades que no contaban con Barrios de este tipo en el año 2006.

Una vez identificadas las secciones censales que en 2011 superan los umbrales de referencia del Indicador de Inmigración (I-INMG), se procede a agrupar estas secciones en Áreas Estadísticas con concentraciones significativas de población inmigrante (AE-INMG).

La metodología detallada completa puede consultarse en:

https://apps.fomento.gob.es/BarriosVulnerables/static/adjunto/Sintesis_metodologica_general_catalogo_bbvv.pdf

Datos sociodemográficos (Censo 2011)	Sección censal 1707904001		AE-INMG 1707901	
	Valores absolutos	%	Valores absolutos	%
Población total	720		4.770	
Población nacida en el extranjero total	170	23,61	1.215	25,47
Población nacida en el extranjero (excepto UE-15)	120	16,67	1.125	23,58

	Sección	AE-INMG	Municipio	Comunidad Autónoma	España
INDICADOR DE INMIGRACIÓN (I-INMG)	16,67	23,58	17,96	13,60	9,99
INDICADORES BÁSICOS DE VULNERABILIDAD URBANA (IBVU) (4)					
IBVU Estudios (5)	6,98	8,16	6,93	10,02	10,92
IBVU Vivienda (6)	14,80	10,14	5,70	7,60	6,99
IBVU Paro (7)	43,68	28,39	22,33	25,75	29,64

(4) Además del Indicador de Inmigración (I-INMG) se ofrecen los valores de los 3 Indicadores Básicos de Vulnerabilidad Urbana (IBVU) para poder analizar la situación de cada sección censal y AE-INMG en relación con los valores de referencia de vulnerabilidad para estos 3 indicadores.

(5) IBVU Estudios: Porcentaje de población analfabeta y sin estudios de 16 años o más, sobre el total de población de 16 años o más. Valor de referencia de vulnerabilidad (2011): 16,38%.

(6) IBVU Vivienda: Porcentaje de viviendas familiares (principales, secundarias, vacías) en edificios en estado en estado ruinoso, malo o deficiente, sobre el total de viviendas familiares (principales, secundarias, vacías). Valor de referencia de vulnerabilidad (2011): 17,50 %.

(7) IBVU Paro: Porcentaje de la población de 16 años o más en situación de paro, respecto al total de población activa de 16 años o más. Valor de referencia de vulnerabilidad (2011): 42,33 %.

Definiciones

ÁREA ESTADÍSTICA CON CONCENTRACIONES SIGNIFICATIVAS DE POBLACIÓN INMIGRANTE (AE-INMG)

Agrupación de secciones censales colindantes y de cierta homogeneidad urbanística, de entre 3.500 y 15.000 habitantes en las que el valor de Indicador de Inmigración (I-INMG) del conjunto supera el valor establecido como referencia (20%).

INDICADOR DE INMIGRACIÓN (I-INMG)

Porcentaje de población nacida en países no pertenecientes a la UE-14, respecto a la población total. Se calcula restando al número total de nacidos en el extranjero, los nacidos en los países de la UE-14: Alemania; Austria; Bélgica; Dinamarca; Finlandia; Francia; Reino Unido; Grecia; Irlanda; Italia; Luxemburgo; Países Bajos; Portugal; y Suecia.

Síntesis Metodológica

El cuerpo de estudio del Catálogo de Barrios Vulnerables de 2011 sigue el criterio establecido en los Catálogos anteriores: centrándose en los municipios mayores de 50.000 habitantes y capitales de provincia. Los trabajos del Catálogo de 2011, siguen la misma metodología que los de 1991, 2001, y 2006, con la única particularidad de que sólo identifican las Áreas Estadísticas Vulnerables, sin realizar el análisis urbanístico detallado que permitía identificar a partir de ellas los Barrios Vulnerables. En el Catálogo de 2011 se han delimitado AE-INMG (Área Estadística con concentraciones significativas de población inmigrante) y AEV (Áreas Estadísticas Vulnerables según los 3 Indicadores Básicos de Vulnerabilidad Urbana: IBVU Estudios, IBVU Vivienda o IBVU Paro). Estas delimitaciones son independientes y pueden superponerse para su análisis en el Visor del Catálogo.

En el caso del Indicador de Inmigración (I-INMG), para el desarrollo del estudio de 2011 se ha partido del análisis de la evolución de los Barrios con concentraciones significativas de población inmigrante identificados previamente en el año 2006, viendo primero si seguían o no cumpliendo esta condición en el año 2011. Posteriormente, se han identificado las nuevas Áreas Estadísticas con concentraciones significativas de población inmigrante (AE-INMG) no coincidentes con Barrios identificados en el Catálogo de 2006, incluyendo también las ciudades que no contaban con Barrios de este tipo en el año 2006.

Una vez identificadas las secciones censales que en 2011 superan los umbrales de referencia del Indicador de Inmigración (I-INMG), se procede a agrupar estas secciones en Áreas Estadísticas con concentraciones significativas de población inmigrante (AE-INMG).

La metodología detallada completa puede consultarse en:

https://apps.fomento.gob.es/BarriosVulnerables/static/adjunto/Sintesis_metodologica_general_catalogo_bbvv.pdf

Catálogo de Barrios Vulnerables 2011

Resumen y datos básicos de Barrios de Inmigración 2011

MINISTERIO DE TRANSPORTES, MOVILIDAD Y AGENDA URBANA

POLITÉCNICA — UNIVERSIDAD POLITÉCNICA DE MADRID

Comunidad Autónoma **Cataluña**

Municipio 25120 Lleida **BBINM 2011**

	BBINM 2011					
	BBINM 2001		AE-INM Nuevas		TOTAL	
	Nº	POB.	Nº	POB.	Nº	POB.
Total Barrios Inmigración	7	48.940	3	31.175	**10**	**80.115**
Población total municipio						**137.283**
% Población en BBINM						**58,4%**
Formas de crecimiento (1)						
Casco histórico	2	19.180			2	19.180
Ensanche	1	11.995			1	11.995
Parcelación periférica						
Ciudad jardín						
Promoción pública 40-60						
Promoción 60-75						
Promoción pública 75-90						
Promoción privada 75-90						
Pueblo anexionado						
Media mixta						
Periferia mixta						
Parcelación marginal						
Disperso						
Promociones 1991-2011						
No asignada*			7	48.940	7	48.940
Niveles de inmigración (2)						
B (VR - 4MN)	3	31.175	7	48.940	10	80.115
C (4MN - 8MN)						
D (>8MN)						

BBINM: Barrios con concentraciones significativas de población inmigrante. AE-INM: Áreas Estadísticas con concentraciones significativas de población inmigrante. Nº: número de barrios y áreas estadísticas detectados. POB.: Población residente en barrios o áreas estadísticas.

(1) Morfotipología predominante en los tejidos de los barrios delimitados.

* Para las AE-INM nuevas en 2011 sólo se asignó forma de crecimiento en las ciudades mayores de 300 mil habitantes

(2) Niveles de inmigración. VR: valor de referencia: 20% de población no UE-15. MN: Media nacional en cada año (8,77% en 2006 y 10,34% en 2011 para las ciudades mayores de 50 mil habitantes y capitales de provincia).

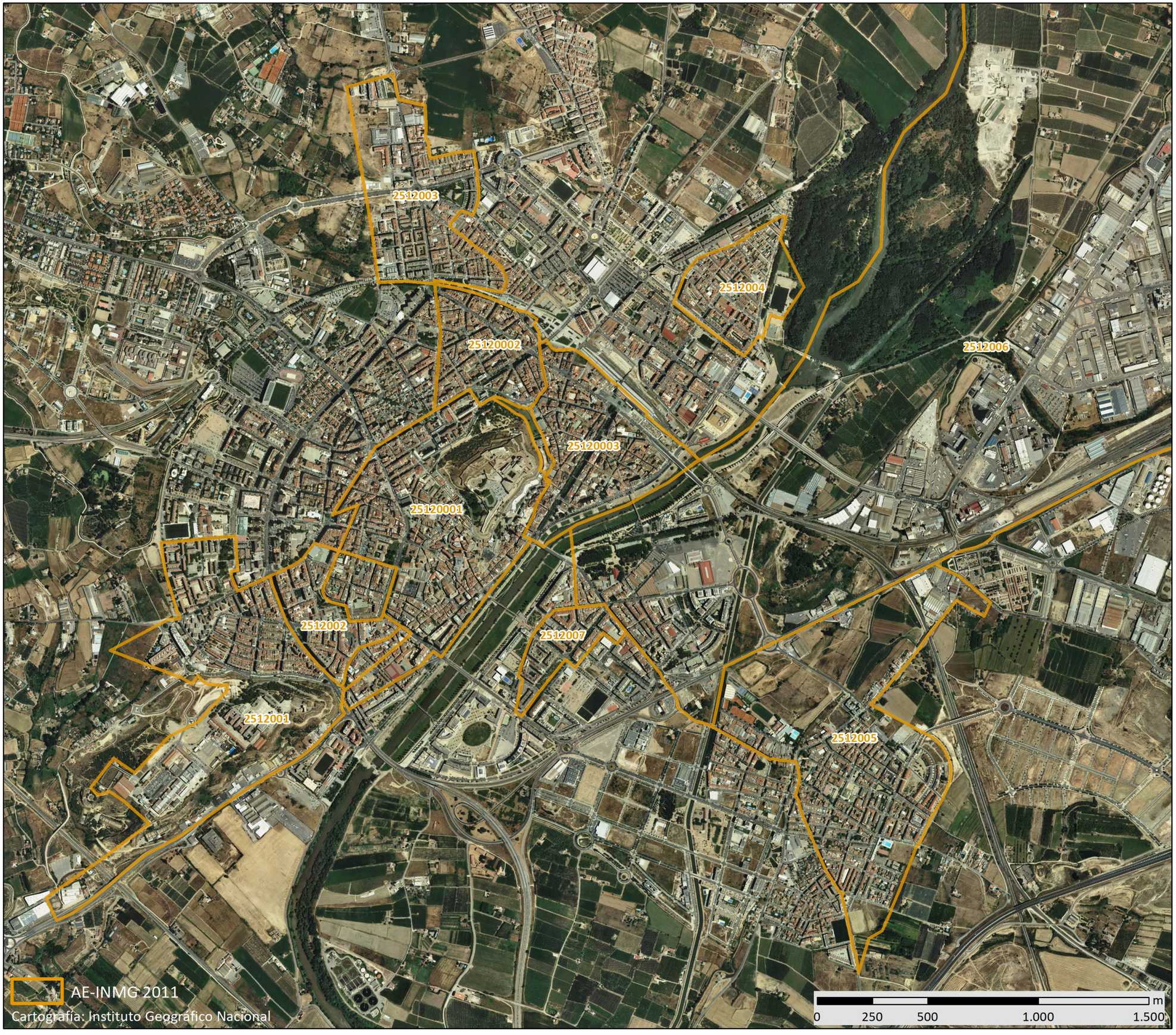

GOBIERNO DE ESPAÑA · MINISTERIO DE FOMENTO

UNIVERSIDAD POLITÉCNICA DE MADRID

MAPA DE ÁREAS ESTADÍSTICAS CON CONCENTRACIONES SIGNIFICATIVAS DE POBLACIÓN INMIGRANTE 2011

25120	Lleida

Población total del municipio	137.283
Población en AE-INMG 2011	80.115

Código-Nombre de AE-INMG 2011

2512001	2512001
2512002	2512002
2512003	2512003
2512004	2512004
2512005	2512005
2512006	2512006
2512007	2512007
25120001	Centro Histórico
25120002	Princep de Viana (Príncipe de Viana)
25120003	Noguerola

Catálogo de Barrios Vulnerables 2011. Barrios de inmigración

Listado de Barrios y Áreas Estadísticas con concentraciones significativas de población inmigrante e indicadores básicos*

MINISTERIO DE TRANSPORTES, MOVILIDAD Y AGENDA URBANA

POLITÉCNICA

UNIVERSIDAD POLITÉCNICA DE MADRID

Cataluña

25120 Lleida

			POBLACIÓN Y VIVIENDAS			INDICADOR	
CODBINM	*DENBINM*	*FORMA DE CRECIMIENTO*	*POBL*	*VIV TOT*	*VIV PPAL*	*IINM*	*NIVEL*
25120001	Centro Histórico	Casco histórico	12.435	7.860	5.700	22,36	B
25120002	Princep de Viana (Príncipe de Viana)	Ensanche	11.995	5.775	5.090	30,64	B
25120003	Noguerola	Casco histórico	6.745	3.825	3.000	26,09	B
2512001	2512001		8.685	4.665	3.365	24,70	B
2512002	2512002		5.155	2.855	2.190	21,82	B
2512003	2512003		8.640	3.670	3.345	27,55	B
2512004	2512004		3.875	1.705	1.540	21,29	B
2512005	2512005		10.300	4.325	3.765	22,67	B
2512006	2512006		6.900	3.350	2.840	25,80	B
2512007	2512007		5.385	2.260	2.090	24,88	B
TOTAL	**10 Barrios y AE de Inmigración**		**80.115**	**40.290**	**32.925**		

* El Catálogo de 2011 se compone de barrios urbanísticos de 2006 (BBINM) en los que continuaba existiendo un área estadística que superaba el valor de referencia del indicador de 2011, y nuevas áreas estadísticas (AE-INM) sin relación con los barrios delimitados en 2006.

CODBINM: Código de Barrio con concentraciones significativas de población inmigrante (BINM): 8 dígitos: 5 código municipio + 3 código de barrio**.** Código de Área Estadística con concentraciones significativas de población inmigrante (AE-INM): 7 dígitos: 5 código de municipio + 2 código de área.

DENBV: Denominación de BINM 2006 que continúa siendo vulnerable en 2011. Las AE-INM nuevas no tienen denominación, sólo código.

FORMA DE CRECIMIENTO: Morfotipología del tejido predominante en el barrio. Para las AE-INM nuevas en 2011 sólo se asignó forma de crecimiento en las ciudades mayores de 300 mil habitantes.

POBL: Población total según Censo 2011. Sombreados en amarillo los valores <3.500 hab. y en rojo los >15.000 hab.

VIV TOT: Viviendas totales según Censo 2011.

VIV PPAL: Viviendas principales según Censo 2011.

IINM: Indicador de Inmigración. Porcentaje de población extranjera procedente de países no pertenecientes a la UE-15 respecto a la población total. MN: Media nacional: 10,34% en 2011 para las ciudades mayores de 50 mil habitantes y capitales de provincia. VR: Valor de referencia: 20%.

NIVEL: Niveles de inmigración. B (VR - 4MN). C (4MN - 8MN). D (>8MN)**.**



Localización en detalle del AE-INMG

Datos básicos del AE-INMG (1)

Población total	12.435
Población nacida en el extranjero total	2.810
Población nacida en el extranjero (excepto UE-15)	2.780
Densidad población (hab/Km²)	14.742,39
Superficie (ha)	84,35
Nº de secciones censales	10

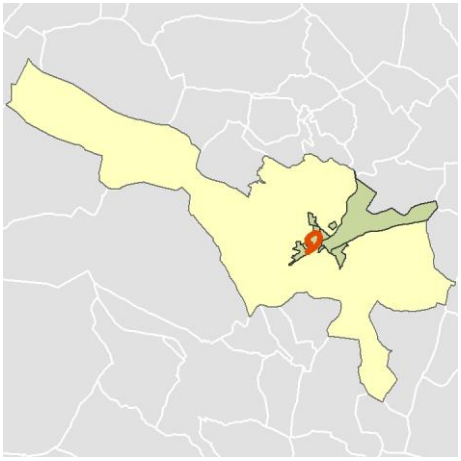

Localización del AE-INMG dentro del término municipal

	Valor del AE-INMG	Valor de referencia (2)
INDICADOR DE INMIGRACIÓN (I-INMG) (3)	**22,36 %**	20,00%

(1) Área Estadística con concentraciones significativas de población inmigrante (AE-INMG)

(2) Valor que se ha tomado como referencia para este estudio

(3) Indicador de Inmigración: (I-INMG): Porcentaje de población nacida en países no pertenecientes a la UE-14, respecto a la población total. Se calcula restando al número total de nacidos en el extranjero, los nacidos en los países de la UE-14: Alemania; Austria; Bélgica; Dinamarca; Finlandia; Francia; Reino Unido; Grecia; Irlanda; Italia; Luxemburgo; Países Bajos; Portugal; y Suecia.

Datos sociodemográficos (Censo 2011)	Sección censal 2512003001 Valores absolutos	%	AE-INMG 25120001 Valores absolutos	%
Población total	1.135		12.435	
Población nacida en el extranjero total	230	20,26	2.810	22,60
Población nacida en el extranjero (excepto UE-15)	215	18,94	2.780	22,36

	Sección	AE-INMG	Municipio	Comunidad Autónoma	España
INDICADOR DE INMIGRACIÓN (I-INMG)	18,94	22,36	18,26	13,60	9,99
INDICADORES BÁSICOS DE VULNERABILIDAD URBANA (IBVU) (4)					
IBVU Estudios (5)	9,95	8,13	8,27	10,02	10,92
IBVU Vivienda (6)	20,11	16,22	11,95	7,60	6,99
IBVU Paro (7)	43,80	33,87	25,90	25,75	29,64

(4) Además del Indicador de Inmigración (I-INMG) se ofrecen los valores de los 3 Indicadores Básicos de Vulnerabilidad Urbana (IBVU) para poder analizar la situación de cada sección censal y AE-INMG en relación con los valores de referencia de vulnerabilidad para estos 3 indicadores.

(5) IBVU Estudios: Porcentaje de población analfabeta y sin estudios de 16 años o más, sobre el total de población de 16 años o más. Valor de referencia de vulnerabilidad (2011): 16,38%.

(6) IBVU Vivienda: Porcentaje de viviendas familiares (principales, secundarias, vacías) en edificios en estado en estado ruinoso, malo o deficiente, sobre el total de viviendas familiares (principales, secundarias, vacías). Valor de referencia de vulnerabilidad (2011): 17,50 %.

(7) IBVU Paro: Porcentaje de la población de 16 años o más en situación de paro, respecto al total de población activa de 16 años o más. Valor de referencia de vulnerabilidad (2011): 42,33 %.

Definiciones

ÁREA ESTADÍSTICA CON CONCENTRACIONES SIGNIFICATIVAS DE POBLACIÓN INMIGRANTE (AE-INMG)

Agrupación de secciones censales colindantes y de cierta homogeneidad urbanística, de entre 3.500 y 15.000 habitantes en las que el valor de Indicador de Inmigración (I-INMG) del conjunto supera el valor establecido como referencia (20%).

INDICADOR DE INMIGRACIÓN (I-INMG)

Porcentaje de población nacida en países no pertenecientes a la UE-14, respecto a la población total. Se calcula restando al número total de nacidos en el extranjero, los nacidos en los países de la UE-14: Alemania; Austria; Bélgica; Dinamarca; Finlandia; Francia; Reino Unido; Grecia; Irlanda; Italia; Luxemburgo; Países Bajos; Portugal; y Suecia.

Síntesis Metodológica

El cuerpo de estudio del Catálogo de Barrios Vulnerables de 2011 sigue el criterio establecido en los Catálogos anteriores: centrándose en los municipios mayores de 50.000 habitantes y capitales de provincia. Los trabajos del Catálogo de 2011, siguen la misma metodología que los de 1991, 2001, y 2006, con la única particularidad de que sólo identifican las Áreas Estadísticas Vulnerables, sin realizar el análisis urbanístico detallado que permitía identificar a partir de ellas los Barrios Vulnerables. En el Catálogo de 2011 se han delimitado AE-INMG (Área Estadística con concentraciones significativas de población inmigrante) y AEV (Áreas Estadísticas Vulnerables según los 3 Indicadores Básicos de Vulnerabilidad Urbana: IBVU Estudios, IBVU Vivienda o IBVU Paro). Estas delimitaciones son independientes y pueden superponerse para su análisis en el Visor del Catálogo.

En el caso del Indicador de Inmigración (I-INMG), para el desarrollo del estudio de 2011 se ha partido del análisis de la evolución de los Barrios con concentraciones significativas de población inmigrante identificados previamente en el año 2006, viendo primero si seguían o no cumpliendo esta condición en el año 2011. Posteriormente, se han identificado las nuevas Áreas Estadísticas con concentraciones significativas de población inmigrante (AE-INMG) no coincidentes con Barrios identificados en el Catálogo de 2006, incluyendo también las ciudades que no contaban con Barrios de este tipo en el año 2006.

Una vez identificadas las secciones censales que en 2011 superan los umbrales de referencia del Indicador de Inmigración (I-INMG), se procede a agrupar estas secciones en Áreas Estadísticas con concentraciones significativas de población inmigrante (AE-INMG).

La metodología detallada completa puede consultarse en:

https://apps.fomento.gob.es/BarriosVulnerables/static/adjunto/Sintesis_metodologica_general_catalogo_bbvv.pdf

Datos sociodemográficos (Censo 2011)	Sección censal 2512003003 Valores absolutos	%	AE-INMG 25120001 Valores absolutos	%
Población total	2.275		12.435	
Población nacida en el extranjero total	820	36,04	2.810	22,60
Población nacida en el extranjero (excepto UE-15)	810	35,60	2.780	22,36

	Sección	AE-INMG	Municipio	Comunidad Autónoma	España
INDICADOR DE INMIGRACIÓN (I-INMG)	35,60	22,36	18,26	13,60	9,99
INDICADORES BÁSICOS DE VULNERABILIDAD URBANA (IBVU) (4)					
IBVU Estudios (5)	6,18	8,13	8,27	10,02	10,92
IBVU Vivienda (6)	15,33	16,22	11,95	7,60	6,99
IBVU Paro (7)	36,27	33,87	25,90	25,75	29,64

(4) Además del Indicador de Inmigración (I-INMG) se ofrecen los valores de los 3 Indicadores Básicos de Vulnerabilidad Urbana (IBVU) para poder analizar la situación de cada sección censal y AE-INMG en relación con los valores de referencia de vulnerabilidad para estos 3 indicadores.

(5) IBVU Estudios: Porcentaje de población analfabeta y sin estudios de 16 años o más, sobre el total de población de 16 años o más. Valor de referencia de vulnerabilidad (2011): 16,38%.

(6) IBVU Vivienda: Porcentaje de viviendas familiares (principales, secundarias, vacías) en edificios en estado en estado ruinoso, malo o deficiente, sobre el total de viviendas familiares (principales, secundarias, vacías). Valor de referencia de vulnerabilidad (2011): 17,50 %.

(7) IBVU Paro: Porcentaje de la población de 16 años o más en situación de paro, respecto al total de población activa de 16 años o más. Valor de referencia de vulnerabilidad (2011): 42,33 %.

Definiciones

ÁREA ESTADÍSTICA CON CONCENTRACIONES SIGNIFICATIVAS DE POBLACIÓN INMIGRANTE (AE-INMG)

Agrupación de secciones censales colindantes y de cierta homogeneidad urbanística, de entre 3.500 y 15.000 habitantes en las que el valor de Indicador de Inmigración (I-INMG) del conjunto supera el valor establecido como referencia (20%).

INDICADOR DE INMIGRACIÓN (I-INMG)

Porcentaje de población nacida en países no pertenecientes a la UE-14, respecto a la población total. Se calcula restando al número total de nacidos en el extranjero, los nacidos en los países de la UE-14: Alemania; Austria; Bélgica; Dinamarca; Finlandia; Francia; Reino Unido; Grecia; Irlanda; Italia; Luxemburgo; Países Bajos; Portugal; y Suecia.

Síntesis Metodológica

El cuerpo de estudio del Catálogo de Barrios Vulnerables de 2011 sigue el criterio establecido en los Catálogos anteriores: centrándose en los municipios mayores de 50.000 habitantes y capitales de provincia. Los trabajos del Catálogo de 2011, siguen la misma metodología que los de 1991, 2001, y 2006, con la única particularidad de que sólo identifican las Áreas Estadísticas Vulnerables, sin realizar el análisis urbanístico detallado que permitía identificar a partir de ellas los Barrios Vulnerables. En el Catálogo de 2011 se han delimitado AE-INMG (Área Estadística con concentraciones significativas de población inmigrante) y AEV (Áreas Estadísticas Vulnerables según los 3 Indicadores Básicos de Vulnerabilidad Urbana: IBVU Estudios, IBVU Vivienda o IBVU Paro). Estas delimitaciones son independientes y pueden superponerse para su análisis en el Visor del Catálogo.

En el caso del Indicador de Inmigración (I-INMG), para el desarrollo del estudio de 2011 se ha partido del análisis de la evolución de los Barrios con concentraciones significativas de población inmigrante identificados previamente en el año 2006, viendo primero si seguían o no cumpliendo esta condición en el año 2011. Posteriormente, se han identificado las nuevas Áreas Estadísticas con concentraciones significativas de población inmigrante (AE-INMG) no coincidentes con Barrios identificados en el Catálogo de 2006, incluyendo también las ciudades que no contaban con Barrios de este tipo en el año 2006.

Una vez identificadas las secciones censales que en 2011 superan los umbrales de referencia del Indicador de Inmigración (I-INMG), se procede a agrupar estas secciones en Áreas Estadísticas con concentraciones significativas de población inmigrante (AE-INMG).

La metodología detallada completa puede consultarse en:

https://apps.fomento.gob.es/BarriosVulnerables/static/adjunto/Sintesis_metodologica_general_catalogo_bbvv.pdf

Datos sociodemográficos (Censo 2011)	Sección censal 2512003008		AE-INMG 25120001	
	Valores absolutos	%	Valores absolutos	%
Población total	925		12.435	
Población nacida en el extranjero total	170	18,38	2.810	22,60
Población nacida en el extranjero (excepto UE-15)	170	18,38	2.780	22,36

	Sección	AE-INMG	Municipio	Comunidad Autónoma	España
INDICADOR DE INMIGRACIÓN (I-INMG)	18,38	22,36	18,26	13,60	9,99
INDICADORES BÁSICOS DE VULNERABILIDAD URBANA (IBVU) (4)					
IBVU Estudios (5)	3,21	8,13	8,27	10,02	10,92
IBVU Vivienda (6)	1,77	16,22	11,95	7,60	6,99
IBVU Paro (7)	39,25	33,87	25,90	25,75	29,64

(4) Además del Indicador de Inmigración (I-INMG) se ofrecen los valores de los 3 Indicadores Básicos de Vulnerabilidad Urbana (IBVU) para poder analizar la situación de cada sección censal y AE-INMG en relación con los valores de referencia de vulnerabilidad para estos 3 indicadores.

(5) IBVU Estudios: Porcentaje de población analfabeta y sin estudios de 16 años o más, sobre el total de población de 16 años o más. Valor de referencia de vulnerabilidad (2011): 16,38%.

(6) IBVU Vivienda: Porcentaje de viviendas familiares (principales, secundarias, vacías) en edificios en estado en estado ruinoso, malo o deficiente, sobre el total de viviendas familiares (principales, secundarias, vacías). Valor de referencia de vulnerabilidad (2011): 17,50 %.

(7) IBVU Paro: Porcentaje de la población de 16 años o más en situación de paro, respecto al total de población activa de 16 años o más. Valor de referencia de vulnerabilidad (2011): 42,33 %.

Definiciones

ÁREA ESTADÍSTICA CON CONCENTRACIONES SIGNIFICATIVAS DE POBLACIÓN INMIGRANTE (AE-INMG)

Agrupación de secciones censales colindantes y de cierta homogeneidad urbanística, de entre 3.500 y 15.000 habitantes en las que el valor de Indicador de Inmigración (I-INMG) del conjunto supera el valor establecido como referencia (20%).

INDICADOR DE INMIGRACIÓN (I-INMG)

Porcentaje de población nacida en países no pertenecientes a la UE-14, respecto a la población total. Se calcula restando al número total de nacidos en el extranjero, los nacidos en los países de la UE-14: Alemania; Austria; Bélgica; Dinamarca; Finlandia; Francia; Reino Unido; Grecia; Irlanda; Italia; Luxemburgo; Países Bajos; Portugal; y Suecia.

Síntesis Metodológica

El cuerpo de estudio del Catálogo de Barrios Vulnerables de 2011 sigue el criterio establecido en los Catálogos anteriores: centrándose en los municipios mayores de 50.000 habitantes y capitales de provincia. Los trabajos del Catálogo de 2011, siguen la misma metodología que los de 1991, 2001, y 2006, con la única particularidad de que sólo identifican las Áreas Estadísticas Vulnerables, sin realizar el análisis urbanístico detallado que permitía identificar a partir de ellas los Barrios Vulnerables. En el Catálogo de 2011 se han delimitado AE-INMG (Área Estadística con concentraciones significativas de población inmigrante) y AEV (Áreas Estadísticas Vulnerables según los 3 Indicadores Básicos de Vulnerabilidad Urbana: IBVU Estudios, IBVU Vivienda o IBVU Paro). Estas delimitaciones son independientes y pueden superponerse para su análisis en el Visor del Catálogo.

En el caso del Indicador de Inmigración (I-INMG), para el desarrollo del estudio de 2011 se ha partido del análisis de la evolución de los Barrios con concentraciones significativas de población inmigrante identificados previamente en el año 2006, viendo primero si seguían o no cumpliendo esta condición en el año 2011. Posteriormente, se han identificado las nuevas Áreas Estadísticas con concentraciones significativas de población inmigrante (AE-INMG) no coincidentes con Barrios identificados en el Catálogo de 2006, incluyendo también las ciudades que no contaban con Barrios de este tipo en el año 2006.

Una vez identificadas las secciones censales que en 2011 superan los umbrales de referencia del Indicador de Inmigración (I-INMG), se procede a agrupar estas secciones en Áreas Estadísticas con concentraciones significativas de población inmigrante (AE-INMG).

La metodología detallada completa puede consultarse en:

https://apps.fomento.gob.es/BarriosVulnerables/static/adjunto/Sintesis_metodologica_general_catalogo_bbvv.pdf

Datos sociodemográficos (Censo 2011)	Sección censal 2512004001		AE-INMG 25120001	
	Valores absolutos	%	Valores absolutos	%
Población total	1.285		12.435	
Población nacida en el extranjero total	245	19,07	2.810	22,60
Población nacida en el extranjero (excepto UE-15)	245	19,07	2.780	22,36

	Sección	AE-INMG	Municipio	Comunidad Autónoma	España
INDICADOR DE INMIGRACIÓN (I-INMG)	19,07	22,36	18,26	13,60	9,99
INDICADORES BÁSICOS DE VULNERABILIDAD URBANA (IBVU) (4)					
IBVU Estudios (5)	13,24	8,13	8,27	10,02	10,92
IBVU Vivienda (6)	22,45	16,22	11,95	7,60	6,99
IBVU Paro (7)	45,53	33,87	25,90	25,75	29,64

(4) Además del Indicador de Inmigración (I-INMG) se ofrecen los valores de los 3 Indicadores Básicos de Vulnerabilidad Urbana (IBVU) para poder analizar la situación de cada sección censal y AE-INMG en relación con los valores de referencia de vulnerabilidad para estos 3 indicadores.

(5) IBVU Estudios: Porcentaje de población analfabeta y sin estudios de 16 años o más, sobre el total de población de 16 años o más. Valor de referencia de vulnerabilidad (2011): 16,38%.

(6) IBVU Vivienda: Porcentaje de viviendas familiares (principales, secundarias, vacías) en edificios en estado en estado ruinoso, malo o deficiente, sobre el total de viviendas familiares (principales, secundarias, vacías). Valor de referencia de vulnerabilidad (2011): 17,50 %.

(7) IBVU Paro: Porcentaje de la población de 16 años o más en situación de paro, respecto al total de población activa de 16 años o más. Valor de referencia de vulnerabilidad (2011): 42,33 %.

Definiciones

ÁREA ESTADÍSTICA CON CONCENTRACIONES SIGNIFICATIVAS DE POBLACIÓN INMIGRANTE (AE-INMG)

Agrupación de secciones censales colindantes y de cierta homogeneidad urbanística, de entre 3.500 y 15.000 habitantes en las que el valor de Indicador de Inmigración (I-INMG) del conjunto supera el valor establecido como referencia (20%).

INDICADOR DE INMIGRACIÓN (I-INMG)

Porcentaje de población nacida en países no pertenecientes a la UE-14, respecto a la población total. Se calcula restando al número total de nacidos en el extranjero, los nacidos en los países de la UE-14: Alemania; Austria; Bélgica; Dinamarca; Finlandia; Francia; Reino Unido; Grecia; Irlanda; Italia; Luxemburgo; Países Bajos; Portugal; y Suecia.

Síntesis Metodológica

El cuerpo de estudio del Catálogo de Barrios Vulnerables de 2011 sigue el criterio establecido en los Catálogos anteriores: centrándose en los municipios mayores de 50.000 habitantes y capitales de provincia. Los trabajos del Catálogo de 2011, siguen la misma metodología que los de 1991, 2001, y 2006, con la única particularidad de que sólo identifican las Áreas Estadísticas Vulnerables, sin realizar el análisis urbanístico detallado que permitía identificar a partir de ellas los Barrios Vulnerables. En el Catálogo de 2011 se han delimitado AE-INMG (Área Estadística con concentraciones significativas de población inmigrante) y AEV (Áreas Estadísticas Vulnerables según los 3 Indicadores Básicos de Vulnerabilidad Urbana: IBVU Estudios, IBVU Vivienda o IBVU Paro). Estas delimitaciones son independientes y pueden superponerse para su análisis en el Visor del Catálogo.

En el caso del Indicador de Inmigración (I-INMG), para el desarrollo del estudio de 2011 se ha partido del análisis de la evolución de los Barrios con concentraciones significativas de población inmigrante identificados previamente en el año 2006, viendo primero si seguían o no cumpliendo esta condición en el año 2011. Posteriormente, se han identificado las nuevas Áreas Estadísticas con concentraciones significativas de población inmigrante (AE-INMG) no coincidentes con Barrios identificados en el Catálogo de 2006, incluyendo también las ciudades que no contaban con Barrios de este tipo en el año 2006.

Una vez identificadas las secciones censales que en 2011 superan los umbrales de referencia del Indicador de Inmigración (I-INMG), se procede a agrupar estas secciones en Áreas Estadísticas con concentraciones significativas de población inmigrante (AE-INMG).

La metodología detallada completa puede consultarse en:

https://apps.fomento.gob.es/BarriosVulnerables/static/adjunto/Sintesis_metodologica_general_catalogo_bbvv.pdf

Datos sociodemográficos (Censo 2011)	Sección censal 2512004003 Valores absolutos	%	AE-INMG 25120001 Valores absolutos	%
Población total	1.960		12.435	
Población nacida en el extranjero total	200	10,20	2.810	22,60
Población nacida en el extranjero (excepto UE-15)	200	10,20	2.780	22,36

	Sección	AE-INMG	Municipio	Comunidad Autónoma	España
INDICADOR DE INMIGRACIÓN (I-INMG)	10,20	22,36	18,26	13,60	9,99
INDICADORES BÁSICOS DE VULNERABILIDAD URBANA (IBVU) (4)					
IBVU Estudios (5)	5,51	8,13	8,27	10,02	10,92
IBVU Vivienda (6)	7,26	16,22	11,95	7,60	6,99
IBVU Paro (7)	12,20	33,87	25,90	25,75	29,64

(4) Además del Indicador de Inmigración (I-INMG) se ofrecen los valores de los 3 Indicadores Básicos de Vulnerabilidad Urbana (IBVU) para poder analizar la situación de cada sección censal y AE-INMG en relación con los valores de referencia de vulnerabilidad para estos 3 indicadores.

(5) IBVU Estudios: Porcentaje de población analfabeta y sin estudios de 16 años o más, sobre el total de población de 16 años o más. Valor de referencia de vulnerabilidad (2011): 16,38%.

(6) IBVU Vivienda: Porcentaje de viviendas familiares (principales, secundarias, vacías) en edificios en estado en estado ruinoso, malo o deficiente, sobre el total de viviendas familiares (principales, secundarias, vacías). Valor de referencia de vulnerabilidad (2011): 17,50 %.

(7) IBVU Paro: Porcentaje de la población de 16 años o más en situación de paro, respecto al total de población activa de 16 años o más. Valor de referencia de vulnerabilidad (2011): 42,33 %.

Definiciones

ÁREA ESTADÍSTICA CON CONCENTRACIONES SIGNIFICATIVAS DE POBLACIÓN INMIGRANTE (AE-INMG)

Agrupación de secciones censales colindantes y de cierta homogeneidad urbanística, de entre 3.500 y 15.000 habitantes en las que el valor de Indicador de Inmigración (I-INMG) del conjunto supera el valor establecido como referencia (20%).

INDICADOR DE INMIGRACIÓN (I-INMG)

Porcentaje de población nacida en países no pertenecientes a la UE-14, respecto a la población total. Se calcula restando al número total de nacidos en el extranjero, los nacidos en los países de la UE-14: Alemania; Austria; Bélgica; Dinamarca; Finlandia; Francia; Reino Unido; Grecia; Irlanda; Italia; Luxemburgo; Países Bajos; Portugal; y Suecia.

Síntesis Metodológica

El cuerpo de estudio del Catálogo de Barrios Vulnerables de 2011 sigue el criterio establecido en los Catálogos anteriores: centrándose en los municipios mayores de 50.000 habitantes y capitales de provincia. Los trabajos del Catálogo de 2011, siguen la misma metodología que los de 1991, 2001, y 2006, con la única particularidad de que sólo identifican las Áreas Estadísticas Vulnerables, sin realizar el análisis urbanístico detallado que permitía identificar a partir de ellas los Barrios Vulnerables. En el Catálogo de 2011 se han delimitado AE-INMG (Área Estadística con concentraciones significativas de población inmigrante) y AEV (Áreas Estadísticas Vulnerables según los 3 Indicadores Básicos de Vulnerabilidad Urbana: IBVU Estudios, IBVU Vivienda o IBVU Paro). Estas delimitaciones son independientes y pueden superponerse para su análisis en el Visor del Catálogo.

En el caso del Indicador de Inmigración (I-INMG), para el desarrollo del estudio de 2011 se ha partido del análisis de la evolución de los Barrios con concentraciones significativas de población inmigrante identificados previamente en el año 2006, viendo primero si seguían o no cumpliendo esta condición en el año 2011. Posteriormente, se han identificado las nuevas Áreas Estadísticas con concentraciones significativas de población inmigrante (AE-INMG) no coincidentes con Barrios identificados en el Catálogo de 2006, incluyendo también las ciudades que no contaban con Barrios de este tipo en el año 2006.

Una vez identificadas las secciones censales que en 2011 superan los umbrales de referencia del Indicador de Inmigración (I-INMG), se procede a agrupar estas secciones en Áreas Estadísticas con concentraciones significativas de población inmigrante (AE-INMG).

La metodología detallada completa puede consultarse en:

https://apps.fomento.gob.es/BarriosVulnerables/static/adjunto/Sintesis_metodologica_general_catalogo_bbvv.pdf

Datos sociodemográficos (Censo 2011)	Sección censal 2512004004 Valores absolutos	Sección censal 2512004004 %	AE-INMG 25120001 Valores absolutos	AE-INMG 25120001 %
Población total	675		12.435	
Población nacida en el extranjero total	55	8,15	2.810	22,60
Población nacida en el extranjero (excepto UE-15)	60	8,89	2.780	22,36

	Sección	AE-INMG	Municipio	Comunidad Autónoma	España
INDICADOR DE INMIGRACIÓN (I-INMG)	8,89	22,36	18,26	13,60	9,99
INDICADORES BÁSICOS DE VULNERABILIDAD URBANA (IBVU) (4)					
IBVU Estudios (5)	4,31	8,13	8,27	10,02	10,92
IBVU Vivienda (6)	45,71	16,22	11,95	7,60	6,99
IBVU Paro (7)	36,11	33,87	25,90	25,75	29,64

(4) Además del Indicador de Inmigración (I-INMG) se ofrecen los valores de los 3 Indicadores Básicos de Vulnerabilidad Urbana (IBVU) para poder analizar la situación de cada sección censal y AE-INMG en relación con los valores de referencia de vulnerabilidad para estos 3 indicadores.

(5) IBVU Estudios: Porcentaje de población analfabeta y sin estudios de 16 años o más, sobre el total de población de 16 años o más. Valor de referencia de vulnerabilidad (2011): 16,38%.

(6) IBVU Vivienda: Porcentaje de viviendas familiares (principales, secundarias, vacías) en edificios en estado en estado ruinoso, malo o deficiente, sobre el total de viviendas familiares (principales, secundarias, vacías). Valor de referencia de vulnerabilidad (2011): 17,50 %.

(7) IBVU Paro: Porcentaje de la población de 16 años o más en situación de paro, respecto al total de población activa de 16 años o más. Valor de referencia de vulnerabilidad (2011): 42,33 %.

Definiciones

ÁREA ESTADÍSTICA CON CONCENTRACIONES SIGNIFICATIVAS DE POBLACIÓN INMIGRANTE (AE-INMG)

Agrupación de secciones censales colindantes y de cierta homogeneidad urbanística, de entre 3.500 y 15.000 habitantes en las que el valor de Indicador de Inmigración (I-INMG) del conjunto supera el valor establecido como referencia (20%).

INDICADOR DE INMIGRACIÓN (I-INMG)

Porcentaje de población nacida en países no pertenecientes a la UE-14, respecto a la población total. Se calcula restando al número total de nacidos en el extranjero, los nacidos en los países de la UE-14: Alemania; Austria; Bélgica; Dinamarca; Finlandia; Francia; Reino Unido; Grecia; Irlanda; Italia; Luxemburgo; Países Bajos; Portugal; y Suecia.

Síntesis Metodológica

El cuerpo de estudio del Catálogo de Barrios Vulnerables de 2011 sigue el criterio establecido en los Catálogos anteriores: centrándose en los municipios mayores de 50.000 habitantes y capitales de provincia. Los trabajos del Catálogo de 2011, siguen la misma metodología que los de 1991, 2001, y 2006, con la única particularidad de que sólo identifican las Áreas Estadísticas Vulnerables, sin realizar el análisis urbanístico detallado que permitía identificar a partir de ellas los Barrios Vulnerables. En el Catálogo de 2011 se han delimitado AE-INMG (Área Estadística con concentraciones significativas de población inmigrante) y AEV (Áreas Estadísticas Vulnerables según los 3 Indicadores Básicos de Vulnerabilidad Urbana: IBVU Estudios, IBVU Vivienda o IBVU Paro). Estas delimitaciones son independientes y pueden superponerse para su análisis en el Visor del Catálogo.

En el caso del Indicador de Inmigración (I-INMG), para el desarrollo del estudio de 2011 se ha partido del análisis de la evolución de los Barrios con concentraciones significativas de población inmigrante identificados previamente en el año 2006, viendo primero si seguían o no cumpliendo esta condición en el año 2011. Posteriormente, se han identificado las nuevas Áreas Estadísticas con concentraciones significativas de población inmigrante (AE-INMG) no coincidentes con Barrios identificados en el Catálogo de 2006, incluyendo también las ciudades que no contaban con Barrios de este tipo en el año 2006.

Una vez identificadas las secciones censales que en 2011 superan los umbrales de referencia del Indicador de Inmigración (I-INMG), se procede a agrupar estas secciones en Áreas Estadísticas con concentraciones significativas de población inmigrante (AE-INMG).

La metodología detallada completa puede consultarse en:

https://apps.fomento.gob.es/BarriosVulnerables/static/adjunto/Sintesis_metodologica_general_catalogo_bbvv.pdf

Datos sociodemográficos (Censo 2011)	Sección censal 2512004005 Valores absolutos	%	AE-INMG 25120001 Valores absolutos	%
Población total	690		12.435	
Población nacida en el extranjero total	85	12,32	2.810	22,60
Población nacida en el extranjero (excepto UE-15)	85	12,32	2.780	22,36

	Sección	AE-INMG	Municipio	Comunidad Autónoma	España
INDICADOR DE INMIGRACIÓN (I-INMG)	12,32	22,36	18,26	13,60	9,99
INDICADORES BÁSICOS DE VULNERABILIDAD URBANA (IBVU) (4)					
IBVU Estudios (5)	12,50	8,13	8,27	10,02	10,92
IBVU Vivienda (6)	25,64	16,22	11,95	7,60	6,99
IBVU Paro (7)	24,53	33,87	25,90	25,75	29,64

(4) Además del Indicador de Inmigración (I-INMG) se ofrecen los valores de los 3 Indicadores Básicos de Vulnerabilidad Urbana (IBVU) para poder analizar la situación de cada sección censal y AE-INMG en relación con los valores de referencia de vulnerabilidad para estos 3 indicadores.

(5) IBVU Estudios: Porcentaje de población analfabeta y sin estudios de 16 años o más, sobre el total de población de 16 años o más. Valor de referencia de vulnerabilidad (2011): 16,38%.

(6) IBVU Vivienda: Porcentaje de viviendas familiares (principales, secundarias, vacías) en edificios en estado en estado ruinoso, malo o deficiente, sobre el total de viviendas familiares (principales, secundarias, vacías). Valor de referencia de vulnerabilidad (2011): 17,50 %.

(7) IBVU Paro: Porcentaje de la población de 16 años o más en situación de paro, respecto al total de población activa de 16 años o más. Valor de referencia de vulnerabilidad (2011): 42,33 %.

Definiciones

ÁREA ESTADÍSTICA CON CONCENTRACIONES SIGNIFICATIVAS DE POBLACIÓN INMIGRANTE (AE-INMG)

Agrupación de secciones censales colindantes y de cierta homogeneidad urbanística, de entre 3.500 y 15.000 habitantes en las que el valor de Indicador de Inmigración (I-INMG) del conjunto supera el valor establecido como referencia (20%).

INDICADOR DE INMIGRACIÓN (I-INMG)

Porcentaje de población nacida en países no pertenecientes a la UE-14, respecto a la población total. Se calcula restando al número total de nacidos en el extranjero, los nacidos en los países de la UE-14: Alemania; Austria; Bélgica; Dinamarca; Finlandia; Francia; Reino Unido; Grecia; Irlanda; Italia; Luxemburgo; Países Bajos; Portugal; y Suecia.

Síntesis Metodológica

El cuerpo de estudio del Catálogo de Barrios Vulnerables de 2011 sigue el criterio establecido en los Catálogos anteriores: centrándose en los municipios mayores de 50.000 habitantes y capitales de provincia. Los trabajos del Catálogo de 2011, siguen la misma metodología que los de 1991, 2001, y 2006, con la única particularidad de que sólo identifican las Áreas Estadísticas Vulnerables, sin realizar el análisis urbanístico detallado que permitía identificar a partir de ellas los Barrios Vulnerables. En el Catálogo de 2011 se han delimitado AE-INMG (Área Estadística con concentraciones significativas de población inmigrante) y AEV (Áreas Estadísticas Vulnerables según los 3 Indicadores Básicos de Vulnerabilidad Urbana: IBVU Estudios, IBVU Vivienda o IBVU Paro). Estas delimitaciones son independientes y pueden superponerse para su análisis en el Visor del Catálogo.

En el caso del Indicador de Inmigración (I-INMG), para el desarrollo del estudio de 2011 se ha partido del análisis de la evolución de los Barrios con concentraciones significativas de población inmigrante identificados previamente en el año 2006, viendo primero si seguían o no cumpliendo esta condición en el año 2011. Posteriormente, se han identificado las nuevas Áreas Estadísticas con concentraciones significativas de población inmigrante (AE-INMG) no coincidentes con Barrios identificados en el Catálogo de 2006, incluyendo también las ciudades que no contaban con Barrios de este tipo en el año 2006.

Una vez identificadas las secciones censales que en 2011 superan los umbrales de referencia del Indicador de Inmigración (I-INMG), se procede a agrupar estas secciones en Áreas Estadísticas con concentraciones significativas de población inmigrante (AE-INMG).

La metodología detallada completa puede consultarse en:

https://apps.fomento.gob.es/BarriosVulnerables/static/adjunto/Sintesis_metodologica_general_catalogo_bbvv.pdf

Datos sociodemográficos (Censo 2011)	Sección censal 2512005002		AE-INMG 25120001	
	Valores absolutos	%	Valores absolutos	%
Población total	1.065		12.435	
Población nacida en el extranjero total	310	29,11	2.810	22,60
Población nacida en el extranjero (excepto UE-15)	310	29,11	2.780	22,36

	Sección	AE-INMG	Municipio	Comunidad Autónoma	España
INDICADOR DE INMIGRACIÓN (I-INMG)	29,11	22,36	18,26	13,60	9,99
INDICADORES BÁSICOS DE VULNERABILIDAD URBANA (IBVU) (4)					
IBVU Estudios (5)	20,22	8,13	8,27	10,02	10,92
IBVU Vivienda (6)	9,73	16,22	11,95	7,60	6,99
IBVU Paro (7)	29,35	33,87	25,90	25,75	29,64

(4) Además del Indicador de Inmigración (I-INMG) se ofrecen los valores de los 3 Indicadores Básicos de Vulnerabilidad Urbana (IBVU) para poder analizar la situación de cada sección censal y AE-INMG en relación con los valores de referencia de vulnerabilidad para estos 3 indicadores.

(5) IBVU Estudios: Porcentaje de población analfabeta y sin estudios de 16 años o más, sobre el total de población de 16 años o más. Valor de referencia de vulnerabilidad (2011): 16,38%.

(6) IBVU Vivienda: Porcentaje de viviendas familiares (principales, secundarias, vacías) en edificios en estado en estado ruinoso, malo o deficiente, sobre el total de viviendas familiares (principales, secundarias, vacías). Valor de referencia de vulnerabilidad (2011): 17,50 %.

(7) IBVU Paro: Porcentaje de la población de 16 años o más en situación de paro, respecto al total de población activa de 16 años o más. Valor de referencia de vulnerabilidad (2011): 42,33 %.

Definiciones

ÁREA ESTADÍSTICA CON CONCENTRACIONES SIGNIFICATIVAS DE POBLACIÓN INMIGRANTE (AE-INMG)

Agrupación de secciones censales colindantes y de cierta homogeneidad urbanística, de entre 3.500 y 15.000 habitantes en las que el valor de Indicador de Inmigración (I-INMG) del conjunto supera el valor establecido como referencia (20%).

INDICADOR DE INMIGRACIÓN (I-INMG)

Porcentaje de población nacida en países no pertenecientes a la UE-14, respecto a la población total. Se calcula restando al número total de nacidos en el extranjero, los nacidos en los países de la UE-14: Alemania; Austria; Bélgica; Dinamarca; Finlandia; Francia; Reino Unido; Grecia; Irlanda; Italia; Luxemburgo; Países Bajos; Portugal; y Suecia.

Síntesis Metodológica

El cuerpo de estudio del Catálogo de Barrios Vulnerables de 2011 sigue el criterio establecido en los Catálogos anteriores: centrándose en los municipios mayores de 50.000 habitantes y capitales de provincia. Los trabajos del Catálogo de 2011, siguen la misma metodología que los de 1991, 2001, y 2006, con la única particularidad de que sólo identifican las Áreas Estadísticas Vulnerables, sin realizar el análisis urbanístico detallado que permitía identificar a partir de ellas los Barrios Vulnerables. En el Catálogo de 2011 se han delimitado AE-INMG (Área Estadística con concentraciones significativas de población inmigrante) y AEV (Áreas Estadísticas Vulnerables según los 3 Indicadores Básicos de Vulnerabilidad Urbana: IBVU Estudios, IBVU Vivienda o IBVU Paro). Estas delimitaciones son independientes y pueden superponerse para su análisis en el Visor del Catálogo.

En el caso del Indicador de Inmigración (I-INMG), para el desarrollo del estudio de 2011 se ha partido del análisis de la evolución de los Barrios con concentraciones significativas de población inmigrante identificados previamente en el año 2006, viendo primero si seguían o no cumpliendo esta condición en el año 2011. Posteriormente, se han identificado las nuevas Áreas Estadísticas con concentraciones significativas de población inmigrante (AE-INMG) no coincidentes con Barrios identificados en el Catálogo de 2006, incluyendo también las ciudades que no contaban con Barrios de este tipo en el año 2006.

Una vez identificadas las secciones censales que en 2011 superan los umbrales de referencia del Indicador de Inmigración (I-INMG), se procede a agrupar estas secciones en Áreas Estadísticas con concentraciones significativas de población inmigrante (AE-INMG).

La metodología detallada completa puede consultarse en:

https://apps.fomento.gob.es/BarriosVulnerables/static/adjunto/Sintesis_metodologica_general_catalogo_bbvv.pdf

Datos sociodemográficos (Censo 2011)	Sección censal 2512005003 Valores absolutos	Sección censal 2512005003 %	AE-INMG 25120001 Valores absolutos	AE-INMG 25120001 %
Población total	955		12.435	
Población nacida en el extranjero total	100	10,47	2.810	22,60
Población nacida en el extranjero (excepto UE-15)	85	8,90	2.780	22,36

	Sección	AE-INMG	Municipio	Comunidad Autónoma	España
INDICADOR DE INMIGRACIÓN (I-INMG)	8,90	22,36	18,26	13,60	9,99
INDICADORES BÁSICOS DE VULNERABILIDAD URBANA (IBVU) (4)					
IBVU Estudios (5)	1,84	8,13	8,27	10,02	10,92
IBVU Vivienda (6)	23,08	16,22	11,95	7,60	6,99
IBVU Paro (7)	45,54	33,87	25,90	25,75	29,64

(4) Además del Indicador de Inmigración (I-INMG) se ofrecen los valores de los 3 Indicadores Básicos de Vulnerabilidad Urbana (IBVU) para poder analizar la situación de cada sección censal y AE-INMG en relación con los valores de referencia de vulnerabilidad para estos 3 indicadores.

(5) IBVU Estudios: Porcentaje de población analfabeta y sin estudios de 16 años o más, sobre el total de población de 16 años o más. Valor de referencia de vulnerabilidad (2011): 16,38%.

(6) IBVU Vivienda: Porcentaje de viviendas familiares (principales, secundarias, vacías) en edificios en estado en estado ruinoso, malo o deficiente, sobre el total de viviendas familiares (principales, secundarias, vacías). Valor de referencia de vulnerabilidad (2011): 17,50 %.

(7) IBVU Paro: Porcentaje de la población de 16 años o más en situación de paro, respecto al total de población activa de 16 años o más. Valor de referencia de vulnerabilidad (2011): 42,33 %.

Definiciones

ÁREA ESTADÍSTICA CON CONCENTRACIONES SIGNIFICATIVAS DE POBLACIÓN INMIGRANTE (AE-INMG)

Agrupación de secciones censales colindantes y de cierta homogeneidad urbanística, de entre 3.500 y 15.000 habitantes en las que el valor de Indicador de Inmigración (I-INMG) del conjunto supera el valor establecido como referencia (20%).

INDICADOR DE INMIGRACIÓN (I-INMG)

Porcentaje de población nacida en países no pertenecientes a la UE-14, respecto a la población total. Se calcula restando al número total de nacidos en el extranjero, los nacidos en los países de la UE-14: Alemania; Austria; Bélgica; Dinamarca; Finlandia; Francia; Reino Unido; Grecia; Irlanda; Italia; Luxemburgo; Países Bajos; Portugal; y Suecia.

Síntesis Metodológica

El cuerpo de estudio del Catálogo de Barrios Vulnerables de 2011 sigue el criterio establecido en los Catálogos anteriores: centrándose en los municipios mayores de 50.000 habitantes y capitales de provincia. Los trabajos del Catálogo de 2011, siguen la misma metodología que los de 1991, 2001, y 2006, con la única particularidad de que sólo identifican las Áreas Estadísticas Vulnerables, sin realizar el análisis urbanístico detallado que permitía identificar a partir de ellas los Barrios Vulnerables. En el Catálogo de 2011 se han delimitado AE-INMG (Área Estadística con concentraciones significativas de población inmigrante) y AEV (Áreas Estadísticas Vulnerables según los 3 Indicadores Básicos de Vulnerabilidad Urbana: IBVU Estudios, IBVU Vivienda o IBVU Paro). Estas delimitaciones son independientes y pueden superponerse para su análisis en el Visor del Catálogo.

En el caso del Indicador de Inmigración (I-INMG), para el desarrollo del estudio de 2011 se ha partido del análisis de la evolución de los Barrios con concentraciones significativas de población inmigrante identificados previamente en el año 2006, viendo primero si seguían o no cumpliendo esta condición en el año 2011. Posteriormente, se han identificado las nuevas Áreas Estadísticas con concentraciones significativas de población inmigrante (AE-INMG) no coincidentes con Barrios identificados en el Catálogo de 2006, incluyendo también las ciudades que no contaban con Barrios de este tipo en el año 2006.

Una vez identificadas las secciones censales que en 2011 superan los umbrales de referencia del Indicador de Inmigración (I-INMG), se procede a agrupar estas secciones en Áreas Estadísticas con concentraciones significativas de población inmigrante (AE-INMG).

La metodología detallada completa puede consultarse en:

https://apps.fomento.gob.es/BarriosVulnerables/static/adjunto/Sintesis_metodologica_general_catalogo_bbvv.pdf

Datos sociodemográficos (Censo 2011)	Sección censal 2512005007 Valores absolutos	%	AE-INMG 25120001 Valores absolutos	%
Población total	1.470		12.435	
Población nacida en el extranjero total	595	40,48	2.810	22,60
Población nacida en el extranjero (excepto UE-15)	600	40,82	2.780	22,36

	Sección	AE-INMG	Municipio	Comunidad Autónoma	España
INDICADOR DE INMIGRACIÓN (I-INMG)	40,82	22,36	18,26	13,60	9,99
INDICADORES BÁSICOS DE VULNERABILIDAD URBANA (IBVU) (4)					
IBVU Estudios (5)	6,30	8,13	8,27	10,02	10,92
IBVU Vivienda (6)	2,29	16,22	11,95	7,60	6,99
IBVU Paro (7)	34,75	33,87	25,90	25,75	29,64

(4) Además del Indicador de Inmigración (I-INMG) se ofrecen los valores de los 3 Indicadores Básicos de Vulnerabilidad Urbana (IBVU) para poder analizar la situación de cada sección censal y AE-INMG en relación con los valores de referencia de vulnerabilidad para estos 3 indicadores.

(5) IBVU Estudios: Porcentaje de población analfabeta y sin estudios de 16 años o más, sobre el total de población de 16 años o más. Valor de referencia de vulnerabilidad (2011): 16,38%.

(6) IBVU Vivienda: Porcentaje de viviendas familiares (principales, secundarias, vacías) en edificios en estado en estado ruinoso, malo o deficiente, sobre el total de viviendas familiares (principales, secundarias, vacías). Valor de referencia de vulnerabilidad (2011): 17,50 %.

(7) IBVU Paro: Porcentaje de la población de 16 años o más en situación de paro, respecto al total de población activa de 16 años o más. Valor de referencia de vulnerabilidad (2011): 42,33 %.

Definiciones

ÁREA ESTADÍSTICA CON CONCENTRACIONES SIGNIFICATIVAS DE POBLACIÓN INMIGRANTE (AE-INMG)

Agrupación de secciones censales colindantes y de cierta homogeneidad urbanística, de entre 3.500 y 15.000 habitantes en las que el valor de Indicador de Inmigración (I-INMG) del conjunto supera el valor establecido como referencia (20%).

INDICADOR DE INMIGRACIÓN (I-INMG)

Porcentaje de población nacida en países no pertenecientes a la UE-14, respecto a la población total. Se calcula restando al número total de nacidos en el extranjero, los nacidos en los países de la UE-14: Alemania; Austria; Bélgica; Dinamarca; Finlandia; Francia; Reino Unido; Grecia; Irlanda; Italia; Luxemburgo; Países Bajos; Portugal; y Suecia.

Síntesis Metodológica

El cuerpo de estudio del Catálogo de Barrios Vulnerables de 2011 sigue el criterio establecido en los Catálogos anteriores: centrándose en los municipios mayores de 50.000 habitantes y capitales de provincia. Los trabajos del Catálogo de 2011, siguen la misma metodología que los de 1991, 2001, y 2006, con la única particularidad de que sólo identifican las Áreas Estadísticas Vulnerables, sin realizar el análisis urbanístico detallado que permitía identificar a partir de ellas los Barrios Vulnerables. En el Catálogo de 2011 se han delimitado AE-INMG (Área Estadística con concentraciones significativas de población inmigrante) y AEV (Áreas Estadísticas Vulnerables según los 3 Indicadores Básicos de Vulnerabilidad Urbana: IBVU Estudios, IBVU Vivienda o IBVU Paro). Estas delimitaciones son independientes y pueden superponerse para su análisis en el Visor del Catálogo.

En el caso del Indicador de Inmigración (I-INMG), para el desarrollo del estudio de 2011 se ha partido del análisis de la evolución de los Barrios con concentraciones significativas de población inmigrante identificados previamente en el año 2006, viendo primero si seguían o no cumpliendo esta condición en el año 2011. Posteriormente, se han identificado las nuevas Áreas Estadísticas con concentraciones significativas de población inmigrante (AE-INMG) no coincidentes con Barrios identificados en el Catálogo de 2006, incluyendo también las ciudades que no contaban con Barrios de este tipo en el año 2006.

Una vez identificadas las secciones censales que en 2011 superan los umbrales de referencia del Indicador de Inmigración (I-INMG), se procede a agrupar estas secciones en Áreas Estadísticas con concentraciones significativas de población inmigrante (AE-INMG).

La metodología detallada completa puede consultarse en:

https://apps.fomento.gob.es/BarriosVulnerables/static/adjunto/Sintesis_metodologica_general_catalogo_bbvv.pdf

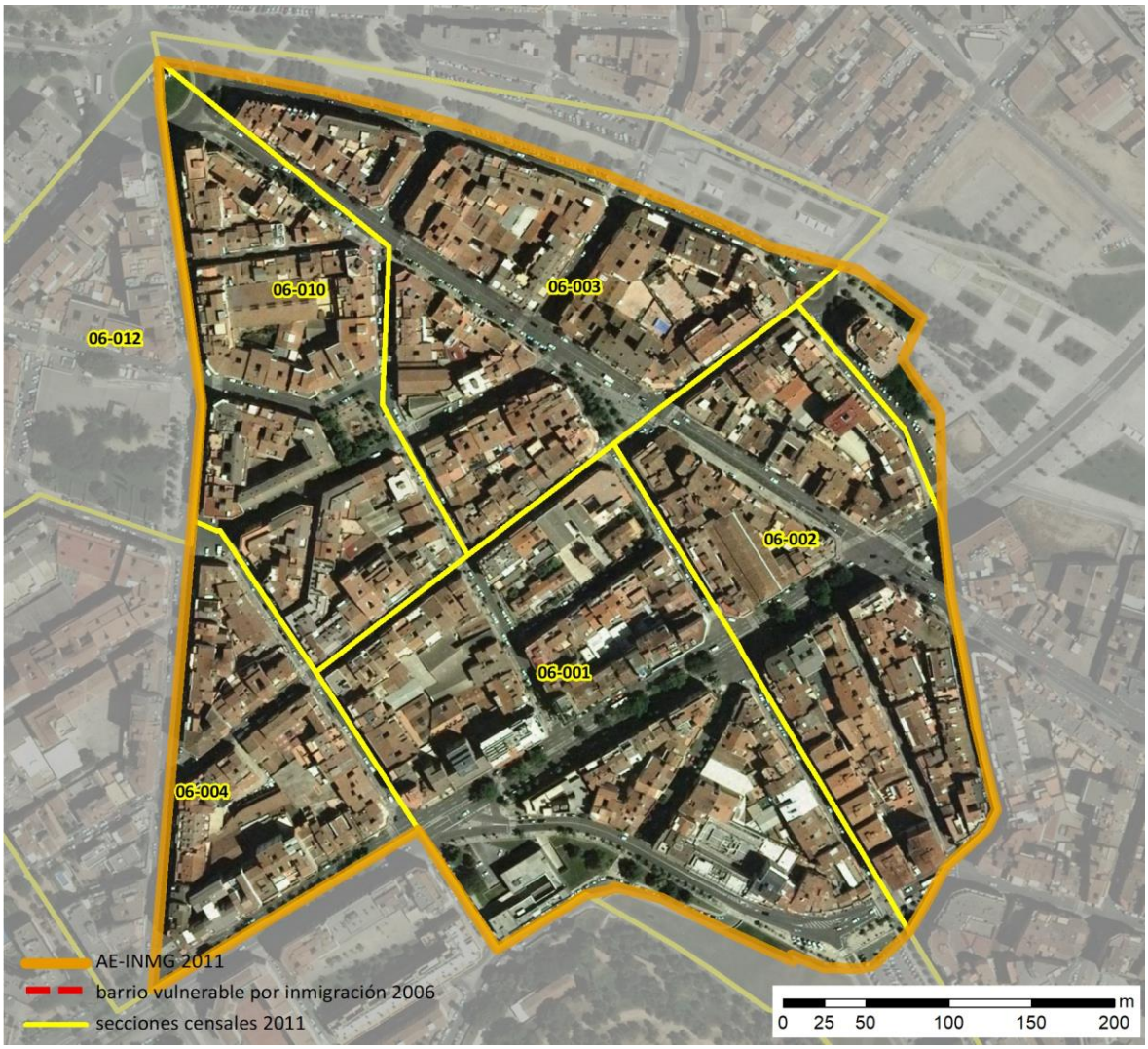

Localización en detalle del AE-INMG

Datos básicos del AE-INMG (1)

Población total	11.995
Población nacida en el extranjero total	4.020
Población nacida en el extranjero (excepto UE-15)	3.675
Densidad población (hab/Km²)	35.003,24
Superficie (ha)	34,27
Nº de secciones censales	6

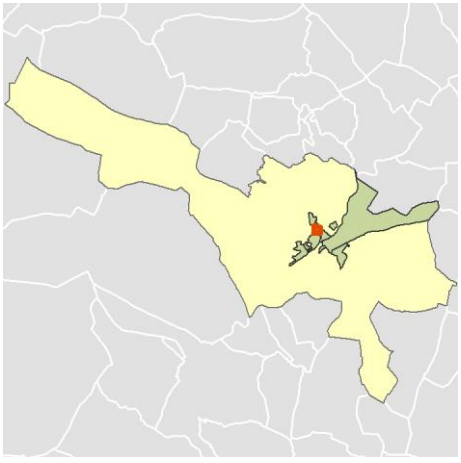

Localización del AE-INMG dentro del término municipal

	Valor del AE-INMG	Valor de referencia (2)
INDICADOR DE INMIGRACIÓN (I-INMG) (3)	**30,64 %**	20,00%

(1) Área Estadística con concentraciones significativas de población inmigrante (AE-INMG)

(2) Valor que se ha tomado como referencia para este estudio

(3) Indicador de Inmigración: (I-INMG): Porcentaje de población nacida en países no pertenecientes a la UE-14, respecto a la población total. Se calcula restando al número total de nacidos en el extranjero, los nacidos en los países de la UE-14: Alemania; Austria; Bélgica; Dinamarca; Finlandia; Francia; Reino Unido; Grecia; Irlanda; Italia; Luxemburgo; Países Bajos; Portugal; y Suecia.

Datos sociodemográficos (Censo 2011)	Sección censal 2512006001		AE-INMG 25120002	
	Valores absolutos	%	Valores absolutos	%
Población total	2.355		11.995	
Población nacida en el extranjero total	955	40,55	4.020	33,51
Población nacida en el extranjero (excepto UE-15)	945	40,13	3.675	30,64

	Sección	AE-INMG	Municipio	Comunidad Autónoma	España
INDICADOR DE INMIGRACIÓN (I-INMG)	40,13	30,64	18,26	13,60	9,99
INDICADORES BÁSICOS DE VULNERABILIDAD URBANA (IBVU) (4)					
IBVU Estudios (5)	12,11	10,46	8,27	10,02	10,92
IBVU Vivienda (6)	9,25	9,87	11,95	7,60	6,99
IBVU Paro (7)	51,66	33,56	25,90	25,75	29,64

(4) Además del Indicador de Inmigración (I-INMG) se ofrecen los valores de los 3 Indicadores Básicos de Vulnerabilidad Urbana (IBVU) para poder analizar la situación de cada sección censal y AE-INMG en relación con los valores de referencia de vulnerabilidad para estos 3 indicadores.

(5) IBVU Estudios: Porcentaje de población analfabeta y sin estudios de 16 años o más, sobre el total de población de 16 años o más. Valor de referencia de vulnerabilidad (2011): 16,38%.

(6) IBVU Vivienda: Porcentaje de viviendas familiares (principales, secundarias, vacías) en edificios en estado en estado ruinoso, malo o deficiente, sobre el total de viviendas familiares (principales, secundarias, vacías). Valor de referencia de vulnerabilidad (2011): 17,50 %.

(7) IBVU Paro: Porcentaje de la población de 16 años o más en situación de paro, respecto al total de población activa de 16 años o más. Valor de referencia de vulnerabilidad (2011): 42,33 %.

Definiciones

ÁREA ESTADÍSTICA CON CONCENTRACIONES SIGNIFICATIVAS DE POBLACIÓN INMIGRANTE (AE-INMG)

Agrupación de secciones censales colindantes y de cierta homogeneidad urbanística, de entre 3.500 y 15.000 habitantes en las que el valor de Indicador de Inmigración (I-INMG) del conjunto supera el valor establecido como referencia (20%).

INDICADOR DE INMIGRACIÓN (I-INMG)

Porcentaje de población nacida en países no pertenecientes a la UE-14, respecto a la población total. Se calcula restando al número total de nacidos en el extranjero, los nacidos en los países de la UE-14: Alemania; Austria; Bélgica; Dinamarca; Finlandia; Francia; Reino Unido; Grecia; Irlanda; Italia; Luxemburgo; Países Bajos; Portugal; y Suecia.

Síntesis Metodológica

El cuerpo de estudio del Catálogo de Barrios Vulnerables de 2011 sigue el criterio establecido en los Catálogos anteriores: centrándose en los municipios mayores de 50.000 habitantes y capitales de provincia. Los trabajos del Catálogo de 2011, siguen la misma metodología que los de 1991, 2001, y 2006, con la única particularidad de que sólo identifican las Áreas Estadísticas Vulnerables, sin realizar el análisis urbanístico detallado que permitía identificar a partir de ellas los Barrios Vulnerables. En el Catálogo de 2011 se han delimitado AE-INMG (Área Estadística con concentraciones significativas de población inmigrante) y AEV (Áreas Estadísticas Vulnerables según los 3 Indicadores Básicos de Vulnerabilidad Urbana: IBVU Estudios, IBVU Vivienda o IBVU Paro). Estas delimitaciones son independientes y pueden superponerse para su análisis en el Visor del Catálogo.

En el caso del Indicador de Inmigración (I-INMG), para el desarrollo del estudio de 2011 se ha partido del análisis de la evolución de los Barrios con concentraciones significativas de población inmigrante identificados previamente en el año 2006, viendo primero si seguían o no cumpliendo esta condición en el año 2011. Posteriormente, se han identificado las nuevas Áreas Estadísticas con concentraciones significativas de población inmigrante (AE-INMG) no coincidentes con Barrios identificados en el Catálogo de 2006, incluyendo también las ciudades que no contaban con Barrios de este tipo en el año 2006.

Una vez identificadas las secciones censales que en 2011 superan los umbrales de referencia del Indicador de Inmigración (I-INMG), se procede a agrupar estas secciones en Áreas Estadísticas con concentraciones significativas de población inmigrante (AE-INMG).

La metodología detallada completa puede consultarse en:

https://apps.fomento.gob.es/BarriosVulnerables/static/adjunto/Sintesis_metodologica_general_catalogo_bbvv.pdf

Datos sociodemográficos (Censo 2011)	Sección censal 2512006002		AE-INMG 25120002	
	Valores absolutos	%	Valores absolutos	%
Población total	3.135		11.995	
Población nacida en el extranjero total	1.425	45,45	4.020	33,51
Población nacida en el extranjero (excepto UE-15)	1.395	44,50	3.675	30,64

	Sección	AE-INMG	Municipio	Comunidad Autónoma	España
INDICADOR DE INMIGRACIÓN (I-INMG)	44,50	30,64	18,26	13,60	9,99
INDICADORES BÁSICOS DE VULNERABILIDAD URBANA (IBVU) (4)					
IBVU Estudios (5)	14,47	10,46	8,27	10,02	10,92
IBVU Vivienda (6)	21,52	9,87	11,95	7,60	6,99
IBVU Paro (7)	37,66	33,56	25,90	25,75	29,64

(4) Además del Indicador de Inmigración (I-INMG) se ofrecen los valores de los 3 Indicadores Básicos de Vulnerabilidad Urbana (IBVU) para poder analizar la situación de cada sección censal y AE-INMG en relación con los valores de referencia de vulnerabilidad para estos 3 indicadores.

(5) IBVU Estudios: Porcentaje de población analfabeta y sin estudios de 16 años o más, sobre el total de población de 16 años o más. Valor de referencia de vulnerabilidad (2011): 16,38%.

(6) IBVU Vivienda: Porcentaje de viviendas familiares (principales, secundarias, vacías) en edificios en estado en estado ruinoso, malo o deficiente, sobre el total de viviendas familiares (principales, secundarias, vacías). Valor de referencia de vulnerabilidad (2011): 17,50 %.

(7) IBVU Paro: Porcentaje de la población de 16 años o más en situación de paro, respecto al total de población activa de 16 años o más. Valor de referencia de vulnerabilidad (2011): 42,33 %.

Definiciones

ÁREA ESTADÍSTICA CON CONCENTRACIONES SIGNIFICATIVAS DE POBLACIÓN INMIGRANTE (AE-INMG)

Agrupación de secciones censales colindantes y de cierta homogeneidad urbanística, de entre 3.500 y 15.000 habitantes en las que el valor de Indicador de Inmigración (I-INMG) del conjunto supera el valor establecido como referencia (20%).

INDICADOR DE INMIGRACIÓN (I-INMG)

Porcentaje de población nacida en países no pertenecientes a la UE-14, respecto a la población total. Se calcula restando al número total de nacidos en el extranjero, los nacidos en los países de la UE-14: Alemania; Austria; Bélgica; Dinamarca; Finlandia; Francia; Reino Unido; Grecia; Irlanda; Italia; Luxemburgo; Países Bajos; Portugal; y Suecia.

Síntesis Metodológica

El cuerpo de estudio del Catálogo de Barrios Vulnerables de 2011 sigue el criterio establecido en los Catálogos anteriores: centrándose en los municipios mayores de 50.000 habitantes y capitales de provincia. Los trabajos del Catálogo de 2011, siguen la misma metodología que los de 1991, 2001, y 2006, con la única particularidad de que sólo identifican las Áreas Estadísticas Vulnerables, sin realizar el análisis urbanístico detallado que permitía identificar a partir de ellas los Barrios Vulnerables. En el Catálogo de 2011 se han delimitado AE-INMG (Área Estadística con concentraciones significativas de población inmigrante) y AEV (Áreas Estadísticas Vulnerables según los 3 Indicadores Básicos de Vulnerabilidad Urbana: IBVU Estudios, IBVU Vivienda o IBVU Paro). Estas delimitaciones son independientes y pueden superponerse para su análisis en el Visor del Catálogo.

En el caso del Indicador de Inmigración (I-INMG), para el desarrollo del estudio de 2011 se ha partido del análisis de la evolución de los Barrios con concentraciones significativas de población inmigrante identificados previamente en el año 2006, viendo primero si seguían o no cumpliendo esta condición en el año 2011. Posteriormente, se han identificado las nuevas Áreas Estadísticas con concentraciones significativas de población inmigrante (AE-INMG) no coincidentes con Barrios identificados en el Catálogo de 2006, incluyendo también las ciudades que no contaban con Barrios de este tipo en el año 2006.

Una vez identificadas las secciones censales que en 2011 superan los umbrales de referencia del Indicador de Inmigración (I-INMG), se procede a agrupar estas secciones en Áreas Estadísticas con concentraciones significativas de población inmigrante (AE-INMG).

La metodología detallada completa puede consultarse en:

https://apps.fomento.gob.es/BarriosVulnerables/static/adjunto/Sintesis_metodologica_general_catalogo_bbvv.pdf

Datos sociodemográficos (Censo 2011)	Sección censal 2512006003 Valores absolutos	%	AE-INMG 25120002 Valores absolutos	%
Población total	1.705		11.995	
Población nacida en el extranjero total	580	34,02	4.020	33,51
Población nacida en el extranjero (excepto UE-15)	510	29,91	3.675	30,64

	Sección	AE-INMG	Municipio	Comunidad Autónoma	España
INDICADOR DE INMIGRACIÓN (I-INMG)	29,91	30,64	18,26	13,60	9,99
INDICADORES BÁSICOS DE VULNERABILIDAD URBANA (IBVU) (4)					
IBVU Estudios (5)	7,07	10,46	8,27	10,02	10,92
IBVU Vivienda (6)	4,61	9,87	11,95	7,60	6,99
IBVU Paro (7)	19,91	33,56	25,90	25,75	29,64

(4) Además del Indicador de Inmigración (I-INMG) se ofrecen los valores de los 3 Indicadores Básicos de Vulnerabilidad Urbana (IBVU) para poder analizar la situación de cada sección censal y AE-INMG en relación con los valores de referencia de vulnerabilidad para estos 3 indicadores.

(5) IBVU Estudios: Porcentaje de población analfabeta y sin estudios de 16 años o más, sobre el total de población de 16 años o más. Valor de referencia de vulnerabilidad (2011): 16,38%.

(6) IBVU Vivienda: Porcentaje de viviendas familiares (principales, secundarias, vacías) en edificios en estado en estado ruinoso, malo o deficiente, sobre el total de viviendas familiares (principales, secundarias, vacías). Valor de referencia de vulnerabilidad (2011): 17,50 %.

(7) IBVU Paro: Porcentaje de la población de 16 años o más en situación de paro, respecto al total de población activa de 16 años o más. Valor de referencia de vulnerabilidad (2011): 42,33 %.

Definiciones

ÁREA ESTADÍSTICA CON CONCENTRACIONES SIGNIFICATIVAS DE POBLACIÓN INMIGRANTE (AE-INMG)

Agrupación de secciones censales colindantes y de cierta homogeneidad urbanística, de entre 3.500 y 15.000 habitantes en las que el valor de Indicador de Inmigración (I-INMG) del conjunto supera el valor establecido como referencia (20%).

INDICADOR DE INMIGRACIÓN (I-INMG)

Porcentaje de población nacida en países no pertenecientes a la UE-14, respecto a la población total. Se calcula restando al número total de nacidos en el extranjero, los nacidos en los países de la UE-14: Alemania; Austria; Bélgica; Dinamarca; Finlandia; Francia; Reino Unido; Grecia; Irlanda; Italia; Luxemburgo; Países Bajos; Portugal; y Suecia.

Síntesis Metodológica

El cuerpo de estudio del Catálogo de Barrios Vulnerables de 2011 sigue el criterio establecido en los Catálogos anteriores: centrándose en los municipios mayores de 50.000 habitantes y capitales de provincia. Los trabajos del Catálogo de 2011, siguen la misma metodología que los de 1991, 2001, y 2006, con la única particularidad de que sólo identifican las Áreas Estadísticas Vulnerables, sin realizar el análisis urbanístico detallado que permitía identificar a partir de ellas los Barrios Vulnerables. En el Catálogo de 2011 se han delimitado AE-INMG (Área Estadística con concentraciones significativas de población inmigrante) y AEV (Áreas Estadísticas Vulnerables según los 3 Indicadores Básicos de Vulnerabilidad Urbana: IBVU Estudios, IBVU Vivienda o IBVU Paro). Estas delimitaciones son independientes y pueden superponerse para su análisis en el Visor del Catálogo.

En el caso del Indicador de Inmigración (I-INMG), para el desarrollo del estudio de 2011 se ha partido del análisis de la evolución de los Barrios con concentraciones significativas de población inmigrante identificados previamente en el año 2006, viendo primero si seguían o no cumpliendo esta condición en el año 2011. Posteriormente, se han identificado las nuevas Áreas Estadísticas con concentraciones significativas de población inmigrante (AE-INMG) no coincidentes con Barrios identificados en el Catálogo de 2006, incluyendo también las ciudades que no contaban con Barrios de este tipo en el año 2006.

Una vez identificadas las secciones censales que en 2011 superan los umbrales de referencia del Indicador de Inmigración (I-INMG), se procede a agrupar estas secciones en Áreas Estadísticas con concentraciones significativas de población inmigrante (AE-INMG).

La metodología detallada completa puede consultarse en:

https://apps.fomento.gob.es/BarriosVulnerables/static/adjunto/Sintesis_metodologica_general_catalogo_bbvv.pdf

Datos sociodemográficos (Censo 2011)	Sección censal 2512006004		AE-INMG 25120002	
	Valores absolutos	%	Valores absolutos	%
Población total	1.895		11.995	
Población nacida en el extranjero total	425	22,43	4.020	33,51
Población nacida en el extranjero (excepto UE-15)	380	20,05	3.675	30,64

	Sección	AE-INMG	Municipio	Comunidad Autónoma	España
INDICADOR DE INMIGRACIÓN (I-INMG)	20,05	30,64	18,26	13,60	9,99
INDICADORES BÁSICOS DE VULNERABILIDAD URBANA (IBVU) (4)					
IBVU Estudios (5)	10,97	10,46	8,27	10,02	10,92
IBVU Vivienda (6)	1,04	9,87	11,95	7,60	6,99
IBVU Paro (7)	26,54	33,56	25,90	25,75	29,64

(4) Además del Indicador de Inmigración (I-INMG) se ofrecen los valores de los 3 Indicadores Básicos de Vulnerabilidad Urbana (IBVU) para poder analizar la situación de cada sección censal y AE-INMG en relación con los valores de referencia de vulnerabilidad para estos 3 indicadores.

(5) IBVU Estudios: Porcentaje de población analfabeta y sin estudios de 16 años o más, sobre el total de población de 16 años o más. Valor de referencia de vulnerabilidad (2011): 16,38%.

(6) IBVU Vivienda: Porcentaje de viviendas familiares (principales, secundarias, vacías) en edificios en estado en estado ruinoso, malo o deficiente, sobre el total de viviendas familiares (principales, secundarias, vacías). Valor de referencia de vulnerabilidad (2011): 17,50 %.

(7) IBVU Paro: Porcentaje de la población de 16 años o más en situación de paro, respecto al total de población activa de 16 años o más. Valor de referencia de vulnerabilidad (2011): 42,33 %.

Definiciones

ÁREA ESTADÍSTICA CON CONCENTRACIONES SIGNIFICATIVAS DE POBLACIÓN INMIGRANTE (AE-INMG)

Agrupación de secciones censales colindantes y de cierta homogeneidad urbanística, de entre 3.500 y 15.000 habitantes en las que el valor de Indicador de Inmigración (I-INMG) del conjunto supera el valor establecido como referencia (20%).

INDICADOR DE INMIGRACIÓN (I-INMG)

Porcentaje de población nacida en países no pertenecientes a la UE-14, respecto a la población total. Se calcula restando al número total de nacidos en el extranjero, los nacidos en los países de la UE-14: Alemania; Austria; Bélgica; Dinamarca; Finlandia; Francia; Reino Unido; Grecia; Irlanda; Italia; Luxemburgo; Países Bajos; Portugal; y Suecia.

Síntesis Metodológica

El cuerpo de estudio del Catálogo de Barrios Vulnerables de 2011 sigue el criterio establecido en los Catálogos anteriores: centrándose en los municipios mayores de 50.000 habitantes y capitales de provincia. Los trabajos del Catálogo de 2011, siguen la misma metodología que los de 1991, 2001, y 2006, con la única particularidad de que sólo identifican las Áreas Estadísticas Vulnerables, sin realizar el análisis urbanístico detallado que permitía identificar a partir de ellas los Barrios Vulnerables. En el Catálogo de 2011 se han delimitado AE-INMG (Área Estadística con concentraciones significativas de población inmigrante) y AEV (Áreas Estadísticas Vulnerables según los 3 Indicadores Básicos de Vulnerabilidad Urbana: IBVU Estudios, IBVU Vivienda o IBVU Paro). Estas delimitaciones son independientes y pueden superponerse para su análisis en el Visor del Catálogo.

En el caso del Indicador de Inmigración (I-INMG), para el desarrollo del estudio de 2011 se ha partido del análisis de la evolución de los Barrios con concentraciones significativas de población inmigrante identificados previamente en el año 2006, viendo primero si seguían o no cumpliendo esta condición en el año 2011. Posteriormente, se han identificado las nuevas Áreas Estadísticas con concentraciones significativas de población inmigrante (AE-INMG) no coincidentes con Barrios identificados en el Catálogo de 2006, incluyendo también las ciudades que no contaban con Barrios de este tipo en el año 2006.

Una vez identificadas las secciones censales que en 2011 superan los umbrales de referencia del Indicador de Inmigración (I-INMG), se procede a agrupar estas secciones en Áreas Estadísticas con concentraciones significativas de población inmigrante (AE-INMG).

La metodología detallada completa puede consultarse en:

https://apps.fomento.gob.es/BarriosVulnerables/static/adjunto/Sintesis_metodologica_general_catalogo_bbvv.pdf

Datos sociodemográficos (Censo 2011)	Sección censal 2512006010		AE-INMG 25120002	
	Valores absolutos	%	Valores absolutos	%
Población total	1.610		11.995	
Población nacida en el extranjero total	310	19,25	4.020	33,51
Población nacida en el extranjero (excepto UE-15)	300	18,63	3.675	30,64

	Sección	AE-INMG	Municipio	Comunidad Autónoma	España
INDICADOR DE INMIGRACIÓN (I-INMG)	18,63	30,64	18,26	13,60	9,99
INDICADORES BÁSICOS DE VULNERABILIDAD URBANA (IBVU) (4)					
IBVU Estudios (5)	10,08	10,46	8,27	10,02	10,92
IBVU Vivienda (6)	1,50	9,87	11,95	7,60	6,99
IBVU Paro (7)	35,85	33,56	25,90	25,75	29,64

(4) Además del Indicador de Inmigración (I-INMG) se ofrecen los valores de los 3 Indicadores Básicos de Vulnerabilidad Urbana (IBVU) para poder analizar la situación de cada sección censal y AE-INMG en relación con los valores de referencia de vulnerabilidad para estos 3 indicadores.

(5) IBVU Estudios: Porcentaje de población analfabeta y sin estudios de 16 años o más, sobre el total de población de 16 años o más. Valor de referencia de vulnerabilidad (2011): 16,38%.

(6) IBVU Vivienda: Porcentaje de viviendas familiares (principales, secundarias, vacías) en edificios en estado en estado ruinoso, malo o deficiente, sobre el total de viviendas familiares (principales, secundarias, vacías). Valor de referencia de vulnerabilidad (2011): 17,50 %.

(7) IBVU Paro: Porcentaje de la población de 16 años o más en situación de paro, respecto al total de población activa de 16 años o más. Valor de referencia de vulnerabilidad (2011): 42,33 %.

Definiciones

ÁREA ESTADÍSTICA CON CONCENTRACIONES SIGNIFICATIVAS DE POBLACIÓN INMIGRANTE (AE-INMG)

Agrupación de secciones censales colindantes y de cierta homogeneidad urbanística, de entre 3.500 y 15.000 habitantes en las que el valor de Indicador de Inmigración (I-INMG) del conjunto supera el valor establecido como referencia (20%).

INDICADOR DE INMIGRACIÓN (I-INMG)

Porcentaje de población nacida en países no pertenecientes a la UE-14, respecto a la población total. Se calcula restando al número total de nacidos en el extranjero, los nacidos en los países de la UE-14: Alemania; Austria; Bélgica; Dinamarca; Finlandia; Francia; Reino Unido; Grecia; Irlanda; Italia; Luxemburgo; Países Bajos; Portugal; y Suecia.

Síntesis Metodológica

El cuerpo de estudio del Catálogo de Barrios Vulnerables de 2011 sigue el criterio establecido en los Catálogos anteriores: centrándose en los municipios mayores de 50.000 habitantes y capitales de provincia. Los trabajos del Catálogo de 2011, siguen la misma metodología que los de 1991, 2001, y 2006, con la única particularidad de que sólo identifican las Áreas Estadísticas Vulnerables, sin realizar el análisis urbanístico detallado que permitía identificar a partir de ellas los Barrios Vulnerables. En el Catálogo de 2011 se han delimitado AE-INMG (Área Estadística con concentraciones significativas de población inmigrante) y AEV (Áreas Estadísticas Vulnerables según los 3 Indicadores Básicos de Vulnerabilidad Urbana: IBVU Estudios, IBVU Vivienda o IBVU Paro). Estas delimitaciones son independientes y pueden superponerse para su análisis en el Visor del Catálogo.

En el caso del Indicador de Inmigración (I-INMG), para el desarrollo del estudio de 2011 se ha partido del análisis de la evolución de los Barrios con concentraciones significativas de población inmigrante identificados previamente en el año 2006, viendo primero si seguían o no cumpliendo esta condición en el año 2011. Posteriormente, se han identificado las nuevas Áreas Estadísticas con concentraciones significativas de población inmigrante (AE-INMG) no coincidentes con Barrios identificados en el Catálogo de 2006, incluyendo también las ciudades que no contaban con Barrios de este tipo en el año 2006.

Una vez identificadas las secciones censales que en 2011 superan los umbrales de referencia del Indicador de Inmigración (I-INMG), se procede a agrupar estas secciones en Áreas Estadísticas con concentraciones significativas de población inmigrante (AE-INMG).

La metodología detallada completa puede consultarse en:

https://apps.fomento.gob.es/BarriosVulnerables/static/adjunto/Sintesis_metodologica_general_catalogo_bbvv.pdf

Datos sociodemográficos (Censo 2011)	Sección censal 2512006012		AE-INMG 25120002	
	Valores absolutos	%	Valores absolutos	%
Población total	1.295		11.995	
Población nacida en el extranjero total	325	25,10	4.020	33,51
Población nacida en el extranjero (excepto UE-15)	145	11,20	3.675	30,64

	Sección	AE-INMG	Municipio	Comunidad Autónoma	España
INDICADOR DE INMIGRACIÓN (I-INMG)	11,20	30,64	18,26	13,60	9,99
INDICADORES BÁSICOS DE VULNERABILIDAD URBANA (IBVU) (4)					
IBVU Estudios (5)	3,24	10,46	8,27	10,02	10,92
IBVU Vivienda (6)	11,49	9,87	11,95	7,60	6,99
IBVU Paro (7)	20,87	33,56	25,90	25,75	29,64

(4) Además del Indicador de Inmigración (I-INMG) se ofrecen los valores de los 3 Indicadores Básicos de Vulnerabilidad Urbana (IBVU) para poder analizar la situación de cada sección censal y AE-INMG en relación con los valores de referencia de vulnerabilidad para estos 3 indicadores.

(5) IBVU Estudios: Porcentaje de población analfabeta y sin estudios de 16 años o más, sobre el total de población de 16 años o más. Valor de referencia de vulnerabilidad (2011): 16,38%.

(6) IBVU Vivienda: Porcentaje de viviendas familiares (principales, secundarias, vacías) en edificios en estado en estado ruinoso, malo o deficiente, sobre el total de viviendas familiares (principales, secundarias, vacías). Valor de referencia de vulnerabilidad (2011): 17,50 %.

(7) IBVU Paro: Porcentaje de la población de 16 años o más en situación de paro, respecto al total de población activa de 16 años o más. Valor de referencia de vulnerabilidad (2011): 42,33 %.

Definiciones

ÁREA ESTADÍSTICA CON CONCENTRACIONES SIGNIFICATIVAS DE POBLACIÓN INMIGRANTE (AE-INMG)

Agrupación de secciones censales colindantes y de cierta homogeneidad urbanística, de entre 3.500 y 15.000 habitantes en las que el valor de Indicador de Inmigración (I-INMG) del conjunto supera el valor establecido como referencia (20%).

INDICADOR DE INMIGRACIÓN (I-INMG)

Porcentaje de población nacida en países no pertenecientes a la UE-14, respecto a la población total. Se calcula restando al número total de nacidos en el extranjero, los nacidos en los países de la UE-14: Alemania; Austria; Bélgica; Dinamarca; Finlandia; Francia; Reino Unido; Grecia; Irlanda; Italia; Luxemburgo; Países Bajos; Portugal; y Suecia.

Síntesis Metodológica

El cuerpo de estudio del Catálogo de Barrios Vulnerables de 2011 sigue el criterio establecido en los Catálogos anteriores: centrándose en los municipios mayores de 50.000 habitantes y capitales de provincia. Los trabajos del Catálogo de 2011, siguen la misma metodología que los de 1991, 2001, y 2006, con la única particularidad de que sólo identifican las Áreas Estadísticas Vulnerables, sin realizar el análisis urbanístico detallado que permitía identificar a partir de ellas los Barrios Vulnerables. En el Catálogo de 2011 se han delimitado AE-INMG (Área Estadística con concentraciones significativas de población inmigrante) y AEV (Áreas Estadísticas Vulnerables según los 3 Indicadores Básicos de Vulnerabilidad Urbana: IBVU Estudios, IBVU Vivienda o IBVU Paro). Estas delimitaciones son independientes y pueden superponerse para su análisis en el Visor del Catálogo.

En el caso del Indicador de Inmigración (I-INMG), para el desarrollo del estudio de 2011 se ha partido del análisis de la evolución de los Barrios con concentraciones significativas de población inmigrante identificados previamente en el año 2006, viendo primero si seguían o no cumpliendo esta condición en el año 2011. Posteriormente, se han identificado las nuevas Áreas Estadísticas con concentraciones significativas de población inmigrante (AE-INMG) no coincidentes con Barrios identificados en el Catálogo de 2006, incluyendo también las ciudades que no contaban con Barrios de este tipo en el año 2006.

Una vez identificadas las secciones censales que en 2011 superan los umbrales de referencia del Indicador de Inmigración (I-INMG), se procede a agrupar estas secciones en Áreas Estadísticas con concentraciones significativas de población inmigrante (AE-INMG).

La metodología detallada completa puede consultarse en:

https://apps.fomento.gob.es/BarriosVulnerables/static/adjunto/Sintesis_metodologica_general_catalogo_bbvv.pdf

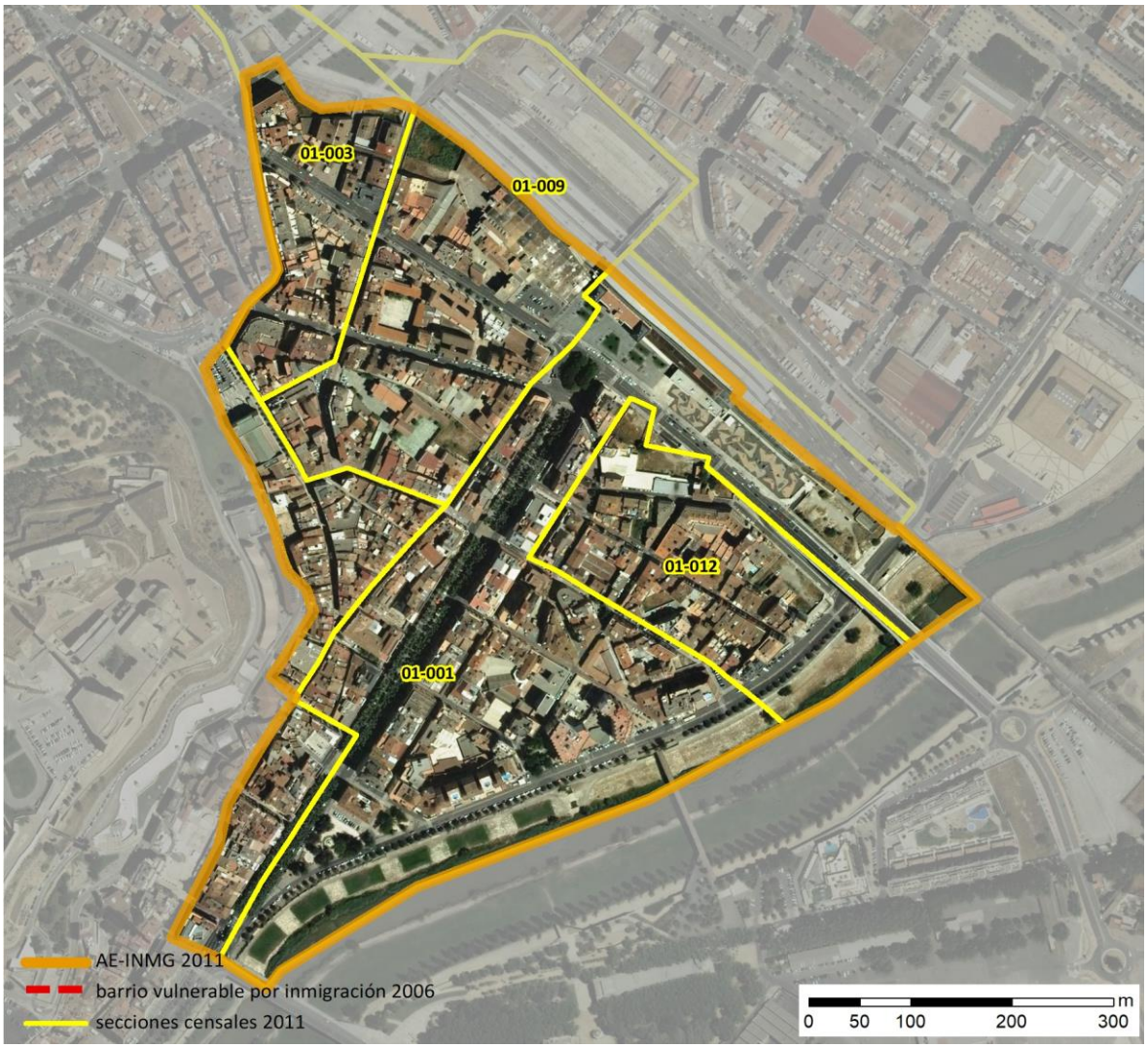

Localización en detalle del AE-INMG

Datos básicos del AE-INMG (1)

Población total	6.745
Población nacida en el extranjero total	1.885
Población nacida en el extranjero (excepto UE-15)	1.760
Densidad población (hab/Km²)	17.265,33
Superficie (ha)	39,07
Nº de secciones censales	4

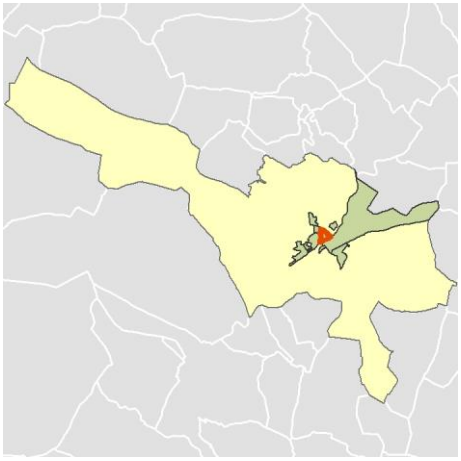

Localización del AE-INMG dentro del término municipal

	Valor del AE-INMG	Valor de referencia (2)
INDICADOR DE INMIGRACIÓN (I-INMG) (3)	**26,09 %**	20,00%

(1) Área Estadística con concentraciones significativas de población inmigrante (AE-INMG)

(2) Valor que se ha tomado como referencia para este estudio

(3) Indicador de Inmigración: (I-INMG): Porcentaje de población nacida en países no pertenecientes a la UE-14, respecto a la población total. Se calcula restando al número total de nacidos en el extranjero, los nacidos en los países de la UE-14: Alemania; Austria; Bélgica; Dinamarca; Finlandia; Francia; Reino Unido; Grecia; Irlanda; Italia; Luxemburgo; Países Bajos; Portugal; y Suecia.

Datos sociodemográficos (Censo 2011)	Sección censal 2512001001 Valores absolutos	%	AE-INMG 25120003 Valores absolutos	%
Población total	1.705		6.745	
Población nacida en el extranjero total	155	9,09	1.885	27,95
Población nacida en el extranjero (excepto UE-15)	125	7,33	1.760	26,09

	Sección	AE-INMG	Municipio	Comunidad Autónoma	España
INDICADOR DE INMIGRACIÓN (I-INMG)	7,33	26,09	18,26	13,60	9,99
INDICADORES BÁSICOS DE VULNERABILIDAD URBANA (IBVU) (4)					
IBVU Estudios (5)	6,56	5,57	8,27	10,02	10,92
IBVU Vivienda (6)	4,33	7,58	11,95	7,60	6,99
IBVU Paro (7)	16,48	22,83	25,90	25,75	29,64

(4) Además del Indicador de Inmigración (I-INMG) se ofrecen los valores de los 3 Indicadores Básicos de Vulnerabilidad Urbana (IBVU) para poder analizar la situación de cada sección censal y AE-INMG en relación con los valores de referencia de vulnerabilidad para estos 3 indicadores.

(5) IBVU Estudios: Porcentaje de población analfabeta y sin estudios de 16 años o más, sobre el total de población de 16 años o más. Valor de referencia de vulnerabilidad (2011): 16,38%.

(6) IBVU Vivienda: Porcentaje de viviendas familiares (principales, secundarias, vacías) en edificios en estado en estado ruinoso, malo o deficiente, sobre el total de viviendas familiares (principales, secundarias, vacías). Valor de referencia de vulnerabilidad (2011): 17,50 %.

(7) IBVU Paro: Porcentaje de la población de 16 años o más en situación de paro, respecto al total de población activa de 16 años o más. Valor de referencia de vulnerabilidad (2011): 42,33 %.

Definiciones

ÁREA ESTADÍSTICA CON CONCENTRACIONES SIGNIFICATIVAS DE POBLACIÓN INMIGRANTE (AE-INMG)

Agrupación de secciones censales colindantes y de cierta homogeneidad urbanística, de entre 3.500 y 15.000 habitantes en las que el valor de Indicador de Inmigración (I-INMG) del conjunto supera el valor establecido como referencia (20%).

INDICADOR DE INMIGRACIÓN (I-INMG)

Porcentaje de población nacida en países no pertenecientes a la UE-14, respecto a la población total. Se calcula restando al número total de nacidos en el extranjero, los nacidos en los países de la UE-14: Alemania; Austria; Bélgica; Dinamarca; Finlandia; Francia; Reino Unido; Grecia; Irlanda; Italia; Luxemburgo; Países Bajos; Portugal; y Suecia.

Síntesis Metodológica

El cuerpo de estudio del Catálogo de Barrios Vulnerables de 2011 sigue el criterio establecido en los Catálogos anteriores: centrándose en los municipios mayores de 50.000 habitantes y capitales de provincia. Los trabajos del Catálogo de 2011, siguen la misma metodología que los de 1991, 2001, y 2006, con la única particularidad de que sólo identifican las Áreas Estadísticas Vulnerables, sin realizar el análisis urbanístico detallado que permitía identificar a partir de ellas los Barrios Vulnerables. En el Catálogo de 2011 se han delimitado AE-INMG (Área Estadística con concentraciones significativas de población inmigrante) y AEV (Áreas Estadísticas Vulnerables según los 3 Indicadores Básicos de Vulnerabilidad Urbana: IBVU Estudios, IBVU Vivienda o IBVU Paro). Estas delimitaciones son independientes y pueden superponerse para su análisis en el Visor del Catálogo.

En el caso del Indicador de Inmigración (I-INMG), para el desarrollo del estudio de 2011 se ha partido del análisis de la evolución de los Barrios con concentraciones significativas de población inmigrante identificados previamente en el año 2006, viendo primero si seguían o no cumpliendo esta condición en el año 2011. Posteriormente, se han identificado las nuevas Áreas Estadísticas con concentraciones significativas de población inmigrante (AE-INMG) no coincidentes con Barrios identificados en el Catálogo de 2006, incluyendo también las ciudades que no contaban con Barrios de este tipo en el año 2006.

Una vez identificadas las secciones censales que en 2011 superan los umbrales de referencia del Indicador de Inmigración (I-INMG), se procede a agrupar estas secciones en Áreas Estadísticas con concentraciones significativas de población inmigrante (AE-INMG).

La metodología detallada completa puede consultarse en:

https://apps.fomento.gob.es/BarriosVulnerables/static/adjunto/Sintesis_metodologica_general_catalogo_bbvv.pdf

Datos sociodemográficos (Censo 2011)	Sección censal 2512001003		AE-INMG 25120003	
	Valores absolutos	%	Valores absolutos	%
Población total	2.220		6.745	
Población nacida en el extranjero total	850	38,29	1.885	27,95
Población nacida en el extranjero (excepto UE-15)	840	37,84	1.760	26,09

	Sección	AE-INMG	Municipio	Comunidad Autónoma	España
INDICADOR DE INMIGRACIÓN (I-INMG)	37,84	26,09	18,26	13,60	9,99
INDICADORES BÁSICOS DE VULNERABILIDAD URBANA (IBVU) (4)					
IBVU Estudios (5)	2,53	5,57	8,27	10,02	10,92
IBVU Vivienda (6)	0,92	7,58	11,95	7,60	6,99
IBVU Paro (7)	26,25	22,83	25,90	25,75	29,64

(4) Además del Indicador de Inmigración (I-INMG) se ofrecen los valores de los 3 Indicadores Básicos de Vulnerabilidad Urbana (IBVU) para poder analizar la situación de cada sección censal y AE-INMG en relación con los valores de referencia de vulnerabilidad para estos 3 indicadores.

(5) IBVU Estudios: Porcentaje de población analfabeta y sin estudios de 16 años o más, sobre el total de población de 16 años o más. Valor de referencia de vulnerabilidad (2011): 16,38%.

(6) IBVU Vivienda: Porcentaje de viviendas familiares (principales, secundarias, vacías) en edificios en estado en estado ruinoso, malo o deficiente, sobre el total de viviendas familiares (principales, secundarias, vacías). Valor de referencia de vulnerabilidad (2011): 17,50 %.

(7) IBVU Paro: Porcentaje de la población de 16 años o más en situación de paro, respecto al total de población activa de 16 años o más. Valor de referencia de vulnerabilidad (2011): 42,33 %.

Definiciones

ÁREA ESTADÍSTICA CON CONCENTRACIONES SIGNIFICATIVAS DE POBLACIÓN INMIGRANTE (AE-INMG)

Agrupación de secciones censales colindantes y de cierta homogeneidad urbanística, de entre 3.500 y 15.000 habitantes en las que el valor de Indicador de Inmigración (I-INMG) del conjunto supera el valor establecido como referencia (20%).

INDICADOR DE INMIGRACIÓN (I-INMG)

Porcentaje de población nacida en países no pertenecientes a la UE-14, respecto a la población total. Se calcula restando al número total de nacidos en el extranjero, los nacidos en los países de la UE-14: Alemania; Austria; Bélgica; Dinamarca; Finlandia; Francia; Reino Unido; Grecia; Irlanda; Italia; Luxemburgo; Países Bajos; Portugal; y Suecia.

Síntesis Metodológica

El cuerpo de estudio del Catálogo de Barrios Vulnerables de 2011 sigue el criterio establecido en los Catálogos anteriores: centrándose en los municipios mayores de 50.000 habitantes y capitales de provincia. Los trabajos del Catálogo de 2011, siguen la misma metodología que los de 1991, 2001, y 2006, con la única particularidad de que sólo identifican las Áreas Estadísticas Vulnerables, sin realizar el análisis urbanístico detallado que permitía identificar a partir de ellas los Barrios Vulnerables. En el Catálogo de 2011 se han delimitado AE-INMG (Área Estadística con concentraciones significativas de población inmigrante) y AEV (Áreas Estadísticas Vulnerables según los 3 Indicadores Básicos de Vulnerabilidad Urbana: IBVU Estudios, IBVU Vivienda o IBVU Paro). Estas delimitaciones son independientes y pueden superponerse para su análisis en el Visor del Catálogo.

En el caso del Indicador de Inmigración (I-INMG), para el desarrollo del estudio de 2011 se ha partido del análisis de la evolución de los Barrios con concentraciones significativas de población inmigrante identificados previamente en el año 2006, viendo primero si seguían o no cumpliendo esta condición en el año 2011. Posteriormente, se han identificado las nuevas Áreas Estadísticas con concentraciones significativas de población inmigrante (AE-INMG) no coincidentes con Barrios identificados en el Catálogo de 2006, incluyendo también las ciudades que no contaban con Barrios de este tipo en el año 2006.

Una vez identificadas las secciones censales que en 2011 superan los umbrales de referencia del Indicador de Inmigración (I-INMG), se procede a agrupar estas secciones en Áreas Estadísticas con concentraciones significativas de población inmigrante (AE-INMG).

La metodología detallada completa puede consultarse en:

https://apps.fomento.gob.es/BarriosVulnerables/static/adjunto/Sintesis_metodologica_general_catalogo_bbvv.pdf

Datos sociodemográficos (Censo 2011)	Sección censal 2512001009		AE-INMG 25120003	
	Valores absolutos	%	Valores absolutos	%
Población total	1.040		6.745	
Población nacida en el extranjero total	70	6,73	1.885	27,95
Población nacida en el extranjero (excepto UE-15)	0	0,00	1.760	26,09

	Sección	AE-INMG	Municipio	Comunidad Autónoma	España
INDICADOR DE INMIGRACIÓN (I-INMG)	0,00	26,09	18,26	13,60	9,99
INDICADORES BÁSICOS DE VULNERABILIDAD URBANA (IBVU) (4)					
IBVU Estudios (5)	9,50	5,57	8,27	10,02	10,92
IBVU Vivienda (6)	25,87	7,58	11,95	7,60	6,99
IBVU Paro (7)	9,09	22,83	25,90	25,75	29,64

(4) Además del Indicador de Inmigración (I-INMG) se ofrecen los valores de los 3 Indicadores Básicos de Vulnerabilidad Urbana (IBVU) para poder analizar la situación de cada sección censal y AE-INMG en relación con los valores de referencia de vulnerabilidad para estos 3 indicadores.

(5) IBVU Estudios: Porcentaje de población analfabeta y sin estudios de 16 años o más, sobre el total de población de 16 años o más. Valor de referencia de vulnerabilidad (2011): 16,38%.

(6) IBVU Vivienda: Porcentaje de viviendas familiares (principales, secundarias, vacías) en edificios en estado en estado ruinoso, malo o deficiente, sobre el total de viviendas familiares (principales, secundarias, vacías). Valor de referencia de vulnerabilidad (2011): 17,50 %.

(7) IBVU Paro: Porcentaje de la población de 16 años o más en situación de paro, respecto al total de población activa de 16 años o más. Valor de referencia de vulnerabilidad (2011): 42,33 %.

Definiciones

ÁREA ESTADÍSTICA CON CONCENTRACIONES SIGNIFICATIVAS DE POBLACIÓN INMIGRANTE (AE-INMG)

Agrupación de secciones censales colindantes y de cierta homogeneidad urbanística, de entre 3.500 y 15.000 habitantes en las que el valor de Indicador de Inmigración (I-INMG) del conjunto supera el valor establecido como referencia (20%).

INDICADOR DE INMIGRACIÓN (I-INMG)

Porcentaje de población nacida en países no pertenecientes a la UE-14, respecto a la población total. Se calcula restando al número total de nacidos en el extranjero, los nacidos en los países de la UE-14: Alemania; Austria; Bélgica; Dinamarca; Finlandia; Francia; Reino Unido; Grecia; Irlanda; Italia; Luxemburgo; Países Bajos; Portugal; y Suecia.

Síntesis Metodológica

El cuerpo de estudio del Catálogo de Barrios Vulnerables de 2011 sigue el criterio establecido en los Catálogos anteriores: centrándose en los municipios mayores de 50.000 habitantes y capitales de provincia. Los trabajos del Catálogo de 2011, siguen la misma metodología que los de 1991, 2001, y 2006, con la única particularidad de que sólo identifican las Áreas Estadísticas Vulnerables, sin realizar el análisis urbanístico detallado que permitía identificar a partir de ellas los Barrios Vulnerables. En el Catálogo de 2011 se han delimitado AE-INMG (Área Estadística con concentraciones significativas de población inmigrante) y AEV (Áreas Estadísticas Vulnerables según los 3 Indicadores Básicos de Vulnerabilidad Urbana: IBVU Estudios, IBVU Vivienda o IBVU Paro). Estas delimitaciones son independientes y pueden superponerse para su análisis en el Visor del Catálogo.

En el caso del Indicador de Inmigración (I-INMG), para el desarrollo del estudio de 2011 se ha partido del análisis de la evolución de los Barrios con concentraciones significativas de población inmigrante identificados previamente en el año 2006, viendo primero si seguían o no cumpliendo esta condición en el año 2011. Posteriormente, se han identificado las nuevas Áreas Estadísticas con concentraciones significativas de población inmigrante (AE-INMG) no coincidentes con Barrios identificados en el Catálogo de 2006, incluyendo también las ciudades que no contaban con Barrios de este tipo en el año 2006.

Una vez identificadas las secciones censales que en 2011 superan los umbrales de referencia del Indicador de Inmigración (I-INMG), se procede a agrupar estas secciones en Áreas Estadísticas con concentraciones significativas de población inmigrante (AE-INMG).

La metodología detallada completa puede consultarse en:

https://apps.fomento.gob.es/BarriosVulnerables/static/adjunto/Sintesis_metodologica_general_catalogo_bbvv.pdf

Datos sociodemográficos (Censo 2011)	Sección censal 2512001012		AE-INMG 25120003	
	Valores absolutos	%	Valores absolutos	%
Población total	1.780		6.745	
Población nacida en el extranjero total	810	45,51	1.885	27,95
Población nacida en el extranjero (excepto UE-15)	795	44,66	1.760	26,09

	Sección	AE-INMG	Municipio	Comunidad Autónoma	España
INDICADOR DE INMIGRACIÓN (I-INMG)	44,66	26,09	18,26	13,60	9,99
INDICADORES BÁSICOS DE VULNERABILIDAD URBANA (IBVU) (4)					
IBVU Estudios (5)	6,32	5,57	8,27	10,02	10,92
IBVU Vivienda (6)	5,17	7,58	11,95	7,60	6,99
IBVU Paro (7)	30,94	22,83	25,90	25,75	29,64

(4) Además del Indicador de Inmigración (I-INMG) se ofrecen los valores de los 3 Indicadores Básicos de Vulnerabilidad Urbana (IBVU) para poder analizar la situación de cada sección censal y AE-INMG en relación con los valores de referencia de vulnerabilidad para estos 3 indicadores.

(5) IBVU Estudios: Porcentaje de población analfabeta y sin estudios de 16 años o más, sobre el total de población de 16 años o más. Valor de referencia de vulnerabilidad (2011): 16,38%.

(6) IBVU Vivienda: Porcentaje de viviendas familiares (principales, secundarias, vacías) en edificios en estado en estado ruinoso, malo o deficiente, sobre el total de viviendas familiares (principales, secundarias, vacías). Valor de referencia de vulnerabilidad (2011): 17,50 %.

(7) IBVU Paro: Porcentaje de la población de 16 años o más en situación de paro, respecto al total de población activa de 16 años o más. Valor de referencia de vulnerabilidad (2011): 42,33 %.

Definiciones

ÁREA ESTADÍSTICA CON CONCENTRACIONES SIGNIFICATIVAS DE POBLACIÓN INMIGRANTE (AE-INMG)

Agrupación de secciones censales colindantes y de cierta homogeneidad urbanística, de entre 3.500 y 15.000 habitantes en las que el valor de Indicador de Inmigración (I-INMG) del conjunto supera el valor establecido como referencia (20%).

INDICADOR DE INMIGRACIÓN (I-INMG)

Porcentaje de población nacida en países no pertenecientes a la UE-14, respecto a la población total. Se calcula restando al número total de nacidos en el extranjero, los nacidos en los países de la UE-14: Alemania; Austria; Bélgica; Dinamarca; Finlandia; Francia; Reino Unido; Grecia; Irlanda; Italia; Luxemburgo; Países Bajos; Portugal; y Suecia.

Síntesis Metodológica

El cuerpo de estudio del Catálogo de Barrios Vulnerables de 2011 sigue el criterio establecido en los Catálogos anteriores: centrándose en los municipios mayores de 50.000 habitantes y capitales de provincia. Los trabajos del Catálogo de 2011, siguen la misma metodología que los de 1991, 2001, y 2006, con la única particularidad de que sólo identifican las Áreas Estadísticas Vulnerables, sin realizar el análisis urbanístico detallado que permitía identificar a partir de ellas los Barrios Vulnerables. En el Catálogo de 2011 se han delimitado AE-INMG (Área Estadística con concentraciones significativas de población inmigrante) y AEV (Áreas Estadísticas Vulnerables según los 3 Indicadores Básicos de Vulnerabilidad Urbana: IBVU Estudios, IBVU Vivienda o IBVU Paro). Estas delimitaciones son independientes y pueden superponerse para su análisis en el Visor del Catálogo.

En el caso del Indicador de Inmigración (I-INMG), para el desarrollo del estudio de 2011 se ha partido del análisis de la evolución de los Barrios con concentraciones significativas de población inmigrante identificados previamente en el año 2006, viendo primero si seguían o no cumpliendo esta condición en el año 2011. Posteriormente, se han identificado las nuevas Áreas Estadísticas con concentraciones significativas de población inmigrante (AE-INMG) no coincidentes con Barrios identificados en el Catálogo de 2006, incluyendo también las ciudades que no contaban con Barrios de este tipo en el año 2006.

Una vez identificadas las secciones censales que en 2011 superan los umbrales de referencia del Indicador de Inmigración (I-INMG), se procede a agrupar estas secciones en Áreas Estadísticas con concentraciones significativas de población inmigrante (AE-INMG).

La metodología detallada completa puede consultarse en:

https://apps.fomento.gob.es/BarriosVulnerables/static/adjunto/Sintesis_metodologica_general_catalogo_bbvv.pdf

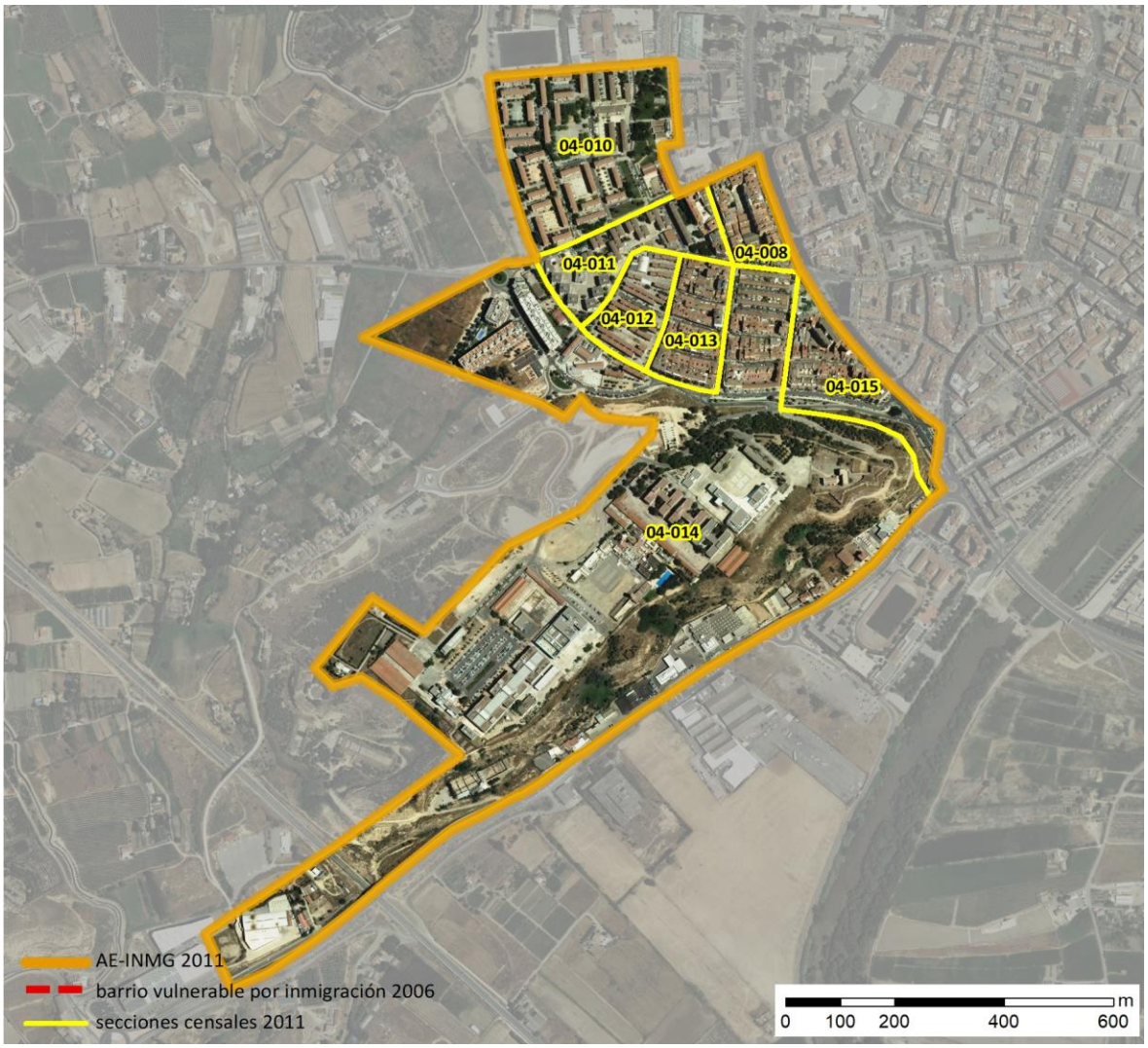

Localización en detalle del AE-INMG

Datos básicos del AE-INMG (1)

Población total	8.685
Población nacida en el extranjero total	2.365
Población nacida en el extranjero (excepto UE-15)	2.145
Densidad población (hab/Km²)	10.684,27
Superficie (ha)	81,29
Nº de secciones censales	7

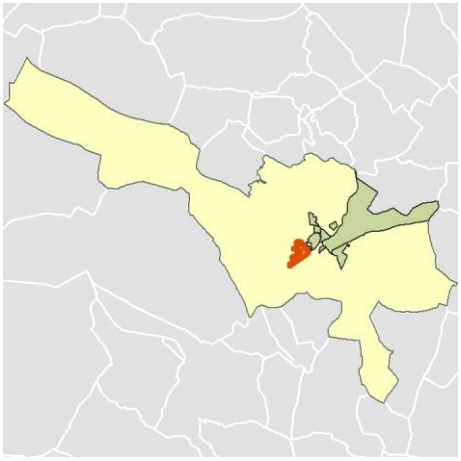

Localización del AE-INMG dentro del término municipal

	Valor del AE-INMG	Valor de referencia (2)
INDICADOR DE INMIGRACIÓN (I-INMG) (3)	**24,70 %**	20,00%

(1) Área Estadística con concentraciones significativas de población inmigrante (AE-INMG)

(2) Valor que se ha tomado como referencia para este estudio

(3) Indicador de Inmigración: (I-INMG): Porcentaje de población nacida en países no pertenecientes a la UE-14, respecto a la población total. Se calcula restando al número total de nacidos en el extranjero, los nacidos en los países de la UE-14: Alemania; Austria; Bélgica; Dinamarca; Finlandia; Francia; Reino Unido; Grecia; Irlanda; Italia; Luxemburgo; Países Bajos; Portugal; y Suecia.

Datos sociodemográficos (Censo 2011)	Sección censal 2512004008		AE-INMG 2512001	
	Valores absolutos	%	Valores absolutos	%
Población total	750		8.685	
Población nacida en el extranjero total	230	30,67	2.365	27,23
Población nacida en el extranjero (excepto UE-15)	210	28,00	2.145	24,70

	Sección	AE-INMG	Municipio	Comunidad Autónoma	España
INDICADOR DE INMIGRACIÓN (I-INMG)	28,00	24,70	18,26	13,60	9,99
INDICADORES BÁSICOS DE VULNERABILIDAD URBANA (IBVU) (4)					
IBVU Estudios (5)	15,22	s.d.	8,27	10,02	10,92
IBVU Vivienda (6)	2,27	24,97	11,95	7,60	6,99
IBVU Paro (7)	s.d.	s.d.	25,90	25,75	29,64

(4) Además del Indicador de Inmigración (I-INMG) se ofrecen los valores de los 3 Indicadores Básicos de Vulnerabilidad Urbana (IBVU) para poder analizar la situación de cada sección censal y AE-INMG en relación con los valores de referencia de vulnerabilidad para estos 3 indicadores.

(5) IBVU Estudios: Porcentaje de población analfabeta y sin estudios de 16 años o más, sobre el total de población de 16 años o más. Valor de referencia de vulnerabilidad (2011): 16,38%.

(6) IBVU Vivienda: Porcentaje de viviendas familiares (principales, secundarias, vacías) en edificios en estado en estado ruinoso, malo o deficiente, sobre el total de viviendas familiares (principales, secundarias, vacías). Valor de referencia de vulnerabilidad (2011): 17,50 %.

(7) IBVU Paro: Porcentaje de la población de 16 años o más en situación de paro, respecto al total de población activa de 16 años o más. Valor de referencia de vulnerabilidad (2011): 42,33 %.

Definiciones

ÁREA ESTADÍSTICA CON CONCENTRACIONES SIGNIFICATIVAS DE POBLACIÓN INMIGRANTE (AE-INMG)

Agrupación de secciones censales colindantes y de cierta homogeneidad urbanística, de entre 3.500 y 15.000 habitantes en las que el valor de Indicador de Inmigración (I-INMG) del conjunto supera el valor establecido como referencia (20%).

INDICADOR DE INMIGRACIÓN (I-INMG)

Porcentaje de población nacida en países no pertenecientes a la UE-14, respecto a la población total. Se calcula restando al número total de nacidos en el extranjero, los nacidos en los países de la UE-14: Alemania; Austria; Bélgica; Dinamarca; Finlandia; Francia; Reino Unido; Grecia; Irlanda; Italia; Luxemburgo; Países Bajos; Portugal; y Suecia.

Síntesis Metodológica

El cuerpo de estudio del Catálogo de Barrios Vulnerables de 2011 sigue el criterio establecido en los Catálogos anteriores: centrándose en los municipios mayores de 50.000 habitantes y capitales de provincia. Los trabajos del Catálogo de 2011, siguen la misma metodología que los de 1991, 2001, y 2006, con la única particularidad de que sólo identifican las Áreas Estadísticas Vulnerables, sin realizar el análisis urbanístico detallado que permitía identificar a partir de ellas los Barrios Vulnerables. En el Catálogo de 2011 se han delimitado AE-INMG (Área Estadística con concentraciones significativas de población inmigrante) y AEV (Áreas Estadísticas Vulnerables según los 3 Indicadores Básicos de Vulnerabilidad Urbana: IBVU Estudios, IBVU Vivienda o IBVU Paro). Estas delimitaciones son independientes y pueden superponerse para su análisis en el Visor del Catálogo.

En el caso del Indicador de Inmigración (I-INMG), para el desarrollo del estudio de 2011 se ha partido del análisis de la evolución de los Barrios con concentraciones significativas de población inmigrante identificados previamente en el año 2006, viendo primero si seguían o no cumpliendo esta condición en el año 2011. Posteriormente, se han identificado las nuevas Áreas Estadísticas con concentraciones significativas de población inmigrante (AE-INMG) no coincidentes con Barrios identificados en el Catálogo de 2006, incluyendo también las ciudades que no contaban con Barrios de este tipo en el año 2006.

Una vez identificadas las secciones censales que en 2011 superan los umbrales de referencia del Indicador de Inmigración (I-INMG), se procede a agrupar estas secciones en Áreas Estadísticas con concentraciones significativas de población inmigrante (AE-INMG).

La metodología detallada completa puede consultarse en:

https://apps.fomento.gob.es/BarriosVulnerables/static/adjunto/Sintesis_metodologica_general_catalogo_bbvv.pdf

Datos sociodemográficos (Censo 2011)	Sección censal 2512004010 Valores absolutos	%	AE-INMG 2512001 Valores absolutos	%
Población total	1.440		8.685	
Población nacida en el extranjero total	415	28,82	2.365	27,23
Población nacida en el extranjero (excepto UE-15)	375	26,04	2.145	24,70

	Sección	AE-INMG	Municipio	Comunidad Autónoma	España
INDICADOR DE INMIGRACIÓN (I-INMG)	26,04	24,70	18,26	13,60	9,99
INDICADORES BÁSICOS DE VULNERABILIDAD URBANA (IBVU) (4)					
IBVU Estudios (5)	16,30	s.d.	8,27	10,02	10,92
IBVU Vivienda (6)	48,08	24,97	11,95	7,60	6,99
IBVU Paro (7)	45,39	s.d.	25,90	25,75	29,64

(4) Además del Indicador de Inmigración (I-INMG) se ofrecen los valores de los 3 Indicadores Básicos de Vulnerabilidad Urbana (IBVU) para poder analizar la situación de cada sección censal y AE-INMG en relación con los valores de referencia de vulnerabilidad para estos 3 indicadores.

(5) IBVU Estudios: Porcentaje de población analfabeta y sin estudios de 16 años o más, sobre el total de población de 16 años o más. Valor de referencia de vulnerabilidad (2011): 16,38%.

(6) IBVU Vivienda: Porcentaje de viviendas familiares (principales, secundarias, vacías) en edificios en estado en estado ruinoso, malo o deficiente, sobre el total de viviendas familiares (principales, secundarias, vacías). Valor de referencia de vulnerabilidad (2011): 17,50 %.

(7) IBVU Paro: Porcentaje de la población de 16 años o más en situación de paro, respecto al total de población activa de 16 años o más. Valor de referencia de vulnerabilidad (2011): 42,33 %.

Definiciones

ÁREA ESTADÍSTICA CON CONCENTRACIONES SIGNIFICATIVAS DE POBLACIÓN INMIGRANTE (AE-INMG)

Agrupación de secciones censales colindantes y de cierta homogeneidad urbanística, de entre 3.500 y 15.000 habitantes en las que el valor de Indicador de Inmigración (I-INMG) del conjunto supera el valor establecido como referencia (20%).

INDICADOR DE INMIGRACIÓN (I-INMG)

Porcentaje de población nacida en países no pertenecientes a la UE-14, respecto a la población total. Se calcula restando al número total de nacidos en el extranjero, los nacidos en los países de la UE-14: Alemania; Austria; Bélgica; Dinamarca; Finlandia; Francia; Reino Unido; Grecia; Irlanda; Italia; Luxemburgo; Países Bajos; Portugal; y Suecia.

Síntesis Metodológica

El cuerpo de estudio del Catálogo de Barrios Vulnerables de 2011 sigue el criterio establecido en los Catálogos anteriores: centrándose en los municipios mayores de 50.000 habitantes y capitales de provincia. Los trabajos del Catálogo de 2011, siguen la misma metodología que los de 1991, 2001, y 2006, con la única particularidad de que sólo identifican las Áreas Estadísticas Vulnerables, sin realizar el análisis urbanístico detallado que permitía identificar a partir de ellas los Barrios Vulnerables. En el Catálogo de 2011 se han delimitado AE-INMG (Área Estadística con concentraciones significativas de población inmigrante) y AEV (Áreas Estadísticas Vulnerables según los 3 Indicadores Básicos de Vulnerabilidad Urbana: IBVU Estudios, IBVU Vivienda o IBVU Paro). Estas delimitaciones son independientes y pueden superponerse para su análisis en el Visor del Catálogo.

En el caso del Indicador de Inmigración (I-INMG), para el desarrollo del estudio de 2011 se ha partido del análisis de la evolución de los Barrios con concentraciones significativas de población inmigrante identificados previamente en el año 2006, viendo primero si seguían o no cumpliendo esta condición en el año 2011. Posteriormente, se han identificado las nuevas Áreas Estadísticas con concentraciones significativas de población inmigrante (AE-INMG) no coincidentes con Barrios identificados en el Catálogo de 2006, incluyendo también las ciudades que no contaban con Barrios de este tipo en el año 2006.

Una vez identificadas las secciones censales que en 2011 superan los umbrales de referencia del Indicador de Inmigración (I-INMG), se procede a agrupar estas secciones en Áreas Estadísticas con concentraciones significativas de población inmigrante (AE-INMG).

La metodología detallada completa puede consultarse en:

https://apps.fomento.gob.es/BarriosVulnerables/static/adjunto/Sintesis_metodologica_general_catalogo_bbvv.pdf

Datos sociodemográficos (Censo 2011)	Sección censal 2512004011		AE-INMG 2512001	
	Valores absolutos	%	Valores absolutos	%
Población total	1.375		8.685	
Población nacida en el extranjero total	260	18,91	2.365	27,23
Población nacida en el extranjero (excepto UE-15)	235	17,09	2.145	24,70

	Sección	AE-INMG	Municipio	Comunidad Autónoma	España
INDICADOR DE INMIGRACIÓN (I-INMG)	17,09	24,70	18,26	13,60	9,99
INDICADORES BÁSICOS DE VULNERABILIDAD URBANA (IBVU) (4)					
IBVU Estudios (5)	17,92	s.d.	8,27	10,02	10,92
IBVU Vivienda (6)	7,26	24,97	11,95	7,60	6,99
IBVU Paro (7)	44,88	s.d.	25,90	25,75	29,64

(4) Además del Indicador de Inmigración (I-INMG) se ofrecen los valores de los 3 Indicadores Básicos de Vulnerabilidad Urbana (IBVU) para poder analizar la situación de cada sección censal y AE-INMG en relación con los valores de referencia de vulnerabilidad para estos 3 indicadores.

(5) IBVU Estudios: Porcentaje de población analfabeta y sin estudios de 16 años o más, sobre el total de población de 16 años o más. Valor de referencia de vulnerabilidad (2011): 16,38%.

(6) IBVU Vivienda: Porcentaje de viviendas familiares (principales, secundarias, vacías) en edificios en estado en estado ruinoso, malo o deficiente, sobre el total de viviendas familiares (principales, secundarias, vacías). Valor de referencia de vulnerabilidad (2011): 17,50 %.

(7) IBVU Paro: Porcentaje de la población de 16 años o más en situación de paro, respecto al total de población activa de 16 años o más. Valor de referencia de vulnerabilidad (2011): 42,33 %.

Definiciones

ÁREA ESTADÍSTICA CON CONCENTRACIONES SIGNIFICATIVAS DE POBLACIÓN INMIGRANTE (AE-INMG)

Agrupación de secciones censales colindantes y de cierta homogeneidad urbanística, de entre 3.500 y 15.000 habitantes en las que el valor de Indicador de Inmigración (I-INMG) del conjunto supera el valor establecido como referencia (20%).

INDICADOR DE INMIGRACIÓN (I-INMG)

Porcentaje de población nacida en países no pertenecientes a la UE-14, respecto a la población total. Se calcula restando al número total de nacidos en el extranjero, los nacidos en los países de la UE-14: Alemania; Austria; Bélgica; Dinamarca; Finlandia; Francia; Reino Unido; Grecia; Irlanda; Italia; Luxemburgo; Países Bajos; Portugal; y Suecia.

Síntesis Metodológica

El cuerpo de estudio del Catálogo de Barrios Vulnerables de 2011 sigue el criterio establecido en los Catálogos anteriores: centrándose en los municipios mayores de 50.000 habitantes y capitales de provincia. Los trabajos del Catálogo de 2011, siguen la misma metodología que los de 1991, 2001, y 2006, con la única particularidad de que sólo identifican las Áreas Estadísticas Vulnerables, sin realizar el análisis urbanístico detallado que permitía identificar a partir de ellas los Barrios Vulnerables. En el Catálogo de 2011 se han delimitado AE-INMG (Área Estadística con concentraciones significativas de población inmigrante) y AEV (Áreas Estadísticas Vulnerables según los 3 Indicadores Básicos de Vulnerabilidad Urbana: IBVU Estudios, IBVU Vivienda o IBVU Paro). Estas delimitaciones son independientes y pueden superponerse para su análisis en el Visor del Catálogo.

En el caso del Indicador de Inmigración (I-INMG), para el desarrollo del estudio de 2011 se ha partido del análisis de la evolución de los Barrios con concentraciones significativas de población inmigrante identificados previamente en el año 2006, viendo primero si seguían o no cumpliendo esta condición en el año 2011. Posteriormente, se han identificado las nuevas Áreas Estadísticas con concentraciones significativas de población inmigrante (AE-INMG) no coincidentes con Barrios identificados en el Catálogo de 2006, incluyendo también las ciudades que no contaban con Barrios de este tipo en el año 2006.

Una vez identificadas las secciones censales que en 2011 superan los umbrales de referencia del Indicador de Inmigración (I-INMG), se procede a agrupar estas secciones en Áreas Estadísticas con concentraciones significativas de población inmigrante (AE-INMG).

La metodología detallada completa puede consultarse en:

https://apps.fomento.gob.es/BarriosVulnerables/static/adjunto/Sintesis_metodologica_general_catalogo_bbvv.pdf

Datos sociodemográficos (Censo 2011)	Sección censal 2512004012		AE-INMG 2512001	
	Valores absolutos	%	Valores absolutos	%
Población total	310		8.685	
Población nacida en el extranjero total	105	33,87	2.365	27,23
Población nacida en el extranjero (excepto UE-15)	0	0,00	2.145	24,70

	Sección	AE-INMG	Municipio	Comunidad Autónoma	España
INDICADOR DE INMIGRACIÓN (I-INMG)	0,00	24,70	18,26	13,60	9,99
INDICADORES BÁSICOS DE VULNERABILIDAD URBANA (IBVU) (4)					
IBVU Estudios (5)	s.d.	s.d.	8,27	10,02	10,92
IBVU Vivienda (6)	100,00	24,97	11,95	7,60	6,99
IBVU Paro (7)	s.d.	s.d.	25,90	25,75	29,64

(4) Además del Indicador de Inmigración (I-INMG) se ofrecen los valores de los 3 Indicadores Básicos de Vulnerabilidad Urbana (IBVU) para poder analizar la situación de cada sección censal y AE-INMG en relación con los valores de referencia de vulnerabilidad para estos 3 indicadores.

(5) IBVU Estudios: Porcentaje de población analfabeta y sin estudios de 16 años o más, sobre el total de población de 16 años o más. Valor de referencia de vulnerabilidad (2011): 16,38%.

(6) IBVU Vivienda: Porcentaje de viviendas familiares (principales, secundarias, vacías) en edificios en estado en estado ruinoso, malo o deficiente, sobre el total de viviendas familiares (principales, secundarias, vacías). Valor de referencia de vulnerabilidad (2011): 17,50 %.

(7) IBVU Paro: Porcentaje de la población de 16 años o más en situación de paro, respecto al total de población activa de 16 años o más. Valor de referencia de vulnerabilidad (2011): 42,33 %.

Definiciones

ÁREA ESTADÍSTICA CON CONCENTRACIONES SIGNIFICATIVAS DE POBLACIÓN INMIGRANTE (AE-INMG)

Agrupación de secciones censales colindantes y de cierta homogeneidad urbanística, de entre 3.500 y 15.000 habitantes en las que el valor de Indicador de Inmigración (I-INMG) del conjunto supera el valor establecido como referencia (20%).

INDICADOR DE INMIGRACIÓN (I-INMG)

Porcentaje de población nacida en países no pertenecientes a la UE-14, respecto a la población total. Se calcula restando al número total de nacidos en el extranjero, los nacidos en los países de la UE-14: Alemania; Austria; Bélgica; Dinamarca; Finlandia; Francia; Reino Unido; Grecia; Irlanda; Italia; Luxemburgo; Países Bajos; Portugal; y Suecia.

Síntesis Metodológica

El cuerpo de estudio del Catálogo de Barrios Vulnerables de 2011 sigue el criterio establecido en los Catálogos anteriores: centrándose en los municipios mayores de 50.000 habitantes y capitales de provincia. Los trabajos del Catálogo de 2011, siguen la misma metodología que los de 1991, 2001, y 2006, con la única particularidad de que sólo identifican las Áreas Estadísticas Vulnerables, sin realizar el análisis urbanístico detallado que permitía identificar a partir de ellas los Barrios Vulnerables. En el Catálogo de 2011 se han delimitado AE-INMG (Área Estadística con concentraciones significativas de población inmigrante) y AEV (Áreas Estadísticas Vulnerables según los 3 Indicadores Básicos de Vulnerabilidad Urbana: IBVU Estudios, IBVU Vivienda o IBVU Paro). Estas delimitaciones son independientes y pueden superponerse para su análisis en el Visor del Catálogo.

En el caso del Indicador de Inmigración (I-INMG), para el desarrollo del estudio de 2011 se ha partido del análisis de la evolución de los Barrios con concentraciones significativas de población inmigrante identificados previamente en el año 2006, viendo primero si seguían o no cumpliendo esta condición en el año 2011. Posteriormente, se han identificado las nuevas Áreas Estadísticas con concentraciones significativas de población inmigrante (AE-INMG) no coincidentes con Barrios identificados en el Catálogo de 2006, incluyendo también las ciudades que no contaban con Barrios de este tipo en el año 2006.

Una vez identificadas las secciones censales que en 2011 superan los umbrales de referencia del Indicador de Inmigración (I-INMG), se procede a agrupar estas secciones en Áreas Estadísticas con concentraciones significativas de población inmigrante (AE-INMG).

La metodología detallada completa puede consultarse en:

https://apps.fomento.gob.es/BarriosVulnerables/static/adjunto/Sintesis_metodologica_general_catalogo_bbvv.pdf

Datos sociodemográficos (Censo 2011)	Sección censal 2512004013		AE-INMG 2512001	
	Valores absolutos	%	Valores absolutos	%
Población total	1.315		8.685	
Población nacida en el extranjero total	535	40,68	2.365	27,23
Población nacida en el extranjero (excepto UE-15)	525	39,92	2.145	24,70

	Sección	AE-INMG	Municipio	Comunidad Autónoma	España
INDICADOR DE INMIGRACIÓN (I-INMG)	39,92	24,70	18,26	13,60	9,99
INDICADORES BÁSICOS DE VULNERABILIDAD URBANA (IBVU) (4)					
IBVU Estudios (5)	18,34	s.d.	8,27	10,02	10,92
IBVU Vivienda (6)	37,04	24,97	11,95	7,60	6,99
IBVU Paro (7)	62,14	s.d.	25,90	25,75	29,64

(4) Además del Indicador de Inmigración (I-INMG) se ofrecen los valores de los 3 Indicadores Básicos de Vulnerabilidad Urbana (IBVU) para poder analizar la situación de cada sección censal y AE-INMG en relación con los valores de referencia de vulnerabilidad para estos 3 indicadores.

(5) IBVU Estudios: Porcentaje de población analfabeta y sin estudios de 16 años o más, sobre el total de población de 16 años o más. Valor de referencia de vulnerabilidad (2011): 16,38%.

(6) IBVU Vivienda: Porcentaje de viviendas familiares (principales, secundarias, vacías) en edificios en estado en estado ruinoso, malo o deficiente, sobre el total de viviendas familiares (principales, secundarias, vacías). Valor de referencia de vulnerabilidad (2011): 17,50 %.

(7) IBVU Paro: Porcentaje de la población de 16 años o más en situación de paro, respecto al total de población activa de 16 años o más. Valor de referencia de vulnerabilidad (2011): 42,33 %.

Definiciones

ÁREA ESTADÍSTICA CON CONCENTRACIONES SIGNIFICATIVAS DE POBLACIÓN INMIGRANTE (AE-INMG)

Agrupación de secciones censales colindantes y de cierta homogeneidad urbanística, de entre 3.500 y 15.000 habitantes en las que el valor de Indicador de Inmigración (I-INMG) del conjunto supera el valor establecido como referencia (20%).

INDICADOR DE INMIGRACIÓN (I-INMG)

Porcentaje de población nacida en países no pertenecientes a la UE-14, respecto a la población total. Se calcula restando al número total de nacidos en el extranjero, los nacidos en los países de la UE-14: Alemania; Austria; Bélgica; Dinamarca; Finlandia; Francia; Reino Unido; Grecia; Irlanda; Italia; Luxemburgo; Países Bajos; Portugal; y Suecia.

Síntesis Metodológica

El cuerpo de estudio del Catálogo de Barrios Vulnerables de 2011 sigue el criterio establecido en los Catálogos anteriores: centrándose en los municipios mayores de 50.000 habitantes y capitales de provincia. Los trabajos del Catálogo de 2011, siguen la misma metodología que los de 1991, 2001, y 2006, con la única particularidad de que sólo identifican las Áreas Estadísticas Vulnerables, sin realizar el análisis urbanístico detallado que permitía identificar a partir de ellas los Barrios Vulnerables. En el Catálogo de 2011 se han delimitado AE-INMG (Área Estadística con concentraciones significativas de población inmigrante) y AEV (Áreas Estadísticas Vulnerables según los 3 Indicadores Básicos de Vulnerabilidad Urbana: IBVU Estudios, IBVU Vivienda o IBVU Paro). Estas delimitaciones son independientes y pueden superponerse para su análisis en el Visor del Catálogo.

En el caso del Indicador de Inmigración (I-INMG), para el desarrollo del estudio de 2011 se ha partido del análisis de la evolución de los Barrios con concentraciones significativas de población inmigrante identificados previamente en el año 2006, viendo primero si seguían o no cumpliendo esta condición en el año 2011. Posteriormente, se han identificado las nuevas Áreas Estadísticas con concentraciones significativas de población inmigrante (AE-INMG) no coincidentes con Barrios identificados en el Catálogo de 2006, incluyendo también las ciudades que no contaban con Barrios de este tipo en el año 2006.

Una vez identificadas las secciones censales que en 2011 superan los umbrales de referencia del Indicador de Inmigración (I-INMG), se procede a agrupar estas secciones en Áreas Estadísticas con concentraciones significativas de población inmigrante (AE-INMG).

La metodología detallada completa puede consultarse en:

https://apps.fomento.gob.es/BarriosVulnerables/static/adjunto/Sintesis_metodologica_general_catalogo_bbvv.pdf

Datos sociodemográficos (Censo 2011)	Sección censal 2512004014		AE-INMG 2512001	
	Valores absolutos	%	Valores absolutos	%
Población total	1.720		8.685	
Población nacida en el extranjero total	310	18,02	2.365	27,23
Población nacida en el extranjero (excepto UE-15)	290	16,86	2.145	24,70

	Sección	AE-INMG	Municipio	Comunidad Autónoma	España
INDICADOR DE INMIGRACIÓN (I-INMG)	16,86	24,70	18,26	13,60	9,99
INDICADORES BÁSICOS DE VULNERABILIDAD URBANA (IBVU) (4)					
IBVU Estudios (5)	8,68	s.d.	8,27	10,02	10,92
IBVU Vivienda (6)	11,76	24,97	11,95	7,60	6,99
IBVU Paro (7)	25,52	s.d.	25,90	25,75	29,64

(4) Además del Indicador de Inmigración (I-INMG) se ofrecen los valores de los 3 Indicadores Básicos de Vulnerabilidad Urbana (IBVU) para poder analizar la situación de cada sección censal y AE-INMG en relación con los valores de referencia de vulnerabilidad para estos 3 indicadores.

(5) IBVU Estudios: Porcentaje de población analfabeta y sin estudios de 16 años o más, sobre el total de población de 16 años o más. Valor de referencia de vulnerabilidad (2011): 16,38%.

(6) IBVU Vivienda: Porcentaje de viviendas familiares (principales, secundarias, vacías) en edificios en estado en estado ruinoso, malo o deficiente, sobre el total de viviendas familiares (principales, secundarias, vacías). Valor de referencia de vulnerabilidad (2011): 17,50 %.

(7) IBVU Paro: Porcentaje de la población de 16 años o más en situación de paro, respecto al total de población activa de 16 años o más. Valor de referencia de vulnerabilidad (2011): 42,33 %.

Definiciones

ÁREA ESTADÍSTICA CON CONCENTRACIONES SIGNIFICATIVAS DE POBLACIÓN INMIGRANTE (AE-INMG)

Agrupación de secciones censales colindantes y de cierta homogeneidad urbanística, de entre 3.500 y 15.000 habitantes en las que el valor de Indicador de Inmigración (I-INMG) del conjunto supera el valor establecido como referencia (20%).

INDICADOR DE INMIGRACIÓN (I-INMG)

Porcentaje de población nacida en países no pertenecientes a la UE-14, respecto a la población total. Se calcula restando al número total de nacidos en el extranjero, los nacidos en los países de la UE-14: Alemania; Austria; Bélgica; Dinamarca; Finlandia; Francia; Reino Unido; Grecia; Irlanda; Italia; Luxemburgo; Países Bajos; Portugal; y Suecia.

Síntesis Metodológica

El cuerpo de estudio del Catálogo de Barrios Vulnerables de 2011 sigue el criterio establecido en los Catálogos anteriores: centrándose en los municipios mayores de 50.000 habitantes y capitales de provincia. Los trabajos del Catálogo de 2011, siguen la misma metodología que los de 1991, 2001, y 2006, con la única particularidad de que sólo identifican las Áreas Estadísticas Vulnerables, sin realizar el análisis urbanístico detallado que permitía identificar a partir de ellas los Barrios Vulnerables. En el Catálogo de 2011 se han delimitado AE-INMG (Área Estadística con concentraciones significativas de población inmigrante) y AEV (Áreas Estadísticas Vulnerables según los 3 Indicadores Básicos de Vulnerabilidad Urbana: IBVU Estudios, IBVU Vivienda o IBVU Paro). Estas delimitaciones son independientes y pueden superponerse para su análisis en el Visor del Catálogo.

En el caso del Indicador de Inmigración (I-INMG), para el desarrollo del estudio de 2011 se ha partido del análisis de la evolución de los Barrios con concentraciones significativas de población inmigrante identificados previamente en el año 2006, viendo primero si seguían o no cumpliendo esta condición en el año 2011. Posteriormente, se han identificado las nuevas Áreas Estadísticas con concentraciones significativas de población inmigrante (AE-INMG) no coincidentes con Barrios identificados en el Catálogo de 2006, incluyendo también las ciudades que no contaban con Barrios de este tipo en el año 2006.

Una vez identificadas las secciones censales que en 2011 superan los umbrales de referencia del Indicador de Inmigración (I-INMG), se procede a agrupar estas secciones en Áreas Estadísticas con concentraciones significativas de población inmigrante (AE-INMG).

La metodología detallada completa puede consultarse en:

https://apps.fomento.gob.es/BarriosVulnerables/static/adjunto/Sintesis_metodologica_general_catalogo_bbvv.pdf

Datos sociodemográficos (Censo 2011)	Sección censal 2512004015		AE-INMG 2512001	
	Valores absolutos	%	Valores absolutos	%
Población total	1.775		8.685	
Población nacida en el extranjero total	510	28,73	2.365	27,23
Población nacida en el extranjero (excepto UE-15)	510	28,73	2.145	24,70

	Sección	AE-INMG	Municipio	Comunidad Autónoma	España
INDICADOR DE INMIGRACIÓN (I-INMG)	28,73	24,70	18,26	13,60	9,99
INDICADORES BÁSICOS DE VULNERABILIDAD URBANA (IBVU) (4)					
IBVU Estudios (5)	9,57	s.d.	8,27	10,02	10,92
IBVU Vivienda (6)	0,00	24,97	11,95	7,60	6,99
IBVU Paro (7)	42,70	s.d.	25,90	25,75	29,64

(4) Además del Indicador de Inmigración (I-INMG) se ofrecen los valores de los 3 Indicadores Básicos de Vulnerabilidad Urbana (IBVU) para poder analizar la situación de cada sección censal y AE-INMG en relación con los valores de referencia de vulnerabilidad para estos 3 indicadores.

(5) IBVU Estudios: Porcentaje de población analfabeta y sin estudios de 16 años o más, sobre el total de población de 16 años o más. Valor de referencia de vulnerabilidad (2011): 16,38%.

(6) IBVU Vivienda: Porcentaje de viviendas familiares (principales, secundarias, vacías) en edificios en estado en estado ruinoso, malo o deficiente, sobre el total de viviendas familiares (principales, secundarias, vacías). Valor de referencia de vulnerabilidad (2011): 17,50 %.

(7) IBVU Paro: Porcentaje de la población de 16 años o más en situación de paro, respecto al total de población activa de 16 años o más. Valor de referencia de vulnerabilidad (2011): 42,33 %.

Definiciones

ÁREA ESTADÍSTICA CON CONCENTRACIONES SIGNIFICATIVAS DE POBLACIÓN INMIGRANTE (AE-INMG)

Agrupación de secciones censales colindantes y de cierta homogeneidad urbanística, de entre 3.500 y 15.000 habitantes en las que el valor de Indicador de Inmigración (I-INMG) del conjunto supera el valor establecido como referencia (20%).

INDICADOR DE INMIGRACIÓN (I-INMG)

Porcentaje de población nacida en países no pertenecientes a la UE-14, respecto a la población total. Se calcula restando al número total de nacidos en el extranjero, los nacidos en los países de la UE-14: Alemania; Austria; Bélgica; Dinamarca; Finlandia; Francia; Reino Unido; Grecia; Irlanda; Italia; Luxemburgo; Países Bajos; Portugal; y Suecia.

Síntesis Metodológica

El cuerpo de estudio del Catálogo de Barrios Vulnerables de 2011 sigue el criterio establecido en los Catálogos anteriores: centrándose en los municipios mayores de 50.000 habitantes y capitales de provincia. Los trabajos del Catálogo de 2011, siguen la misma metodología que los de 1991, 2001, y 2006, con la única particularidad de que sólo identifican las Áreas Estadísticas Vulnerables, sin realizar el análisis urbanístico detallado que permitía identificar a partir de ellas los Barrios Vulnerables. En el Catálogo de 2011 se han delimitado AE-INMG (Área Estadística con concentraciones significativas de población inmigrante) y AEV (Áreas Estadísticas Vulnerables según los 3 Indicadores Básicos de Vulnerabilidad Urbana: IBVU Estudios, IBVU Vivienda o IBVU Paro). Estas delimitaciones son independientes y pueden superponerse para su análisis en el Visor del Catálogo.

En el caso del Indicador de Inmigración (I-INMG), para el desarrollo del estudio de 2011 se ha partido del análisis de la evolución de los Barrios con concentraciones significativas de población inmigrante identificados previamente en el año 2006, viendo primero si seguían o no cumpliendo esta condición en el año 2011. Posteriormente, se han identificado las nuevas Áreas Estadísticas con concentraciones significativas de población inmigrante (AE-INMG) no coincidentes con Barrios identificados en el Catálogo de 2006, incluyendo también las ciudades que no contaban con Barrios de este tipo en el año 2006.

Una vez identificadas las secciones censales que en 2011 superan los umbrales de referencia del Indicador de Inmigración (I-INMG), se procede a agrupar estas secciones en Áreas Estadísticas con concentraciones significativas de población inmigrante (AE-INMG).

La metodología detallada completa puede consultarse en:

https://apps.fomento.gob.es/BarriosVulnerables/static/adjunto/Sintesis_metodologica_general_catalogo_bbvv.pdf

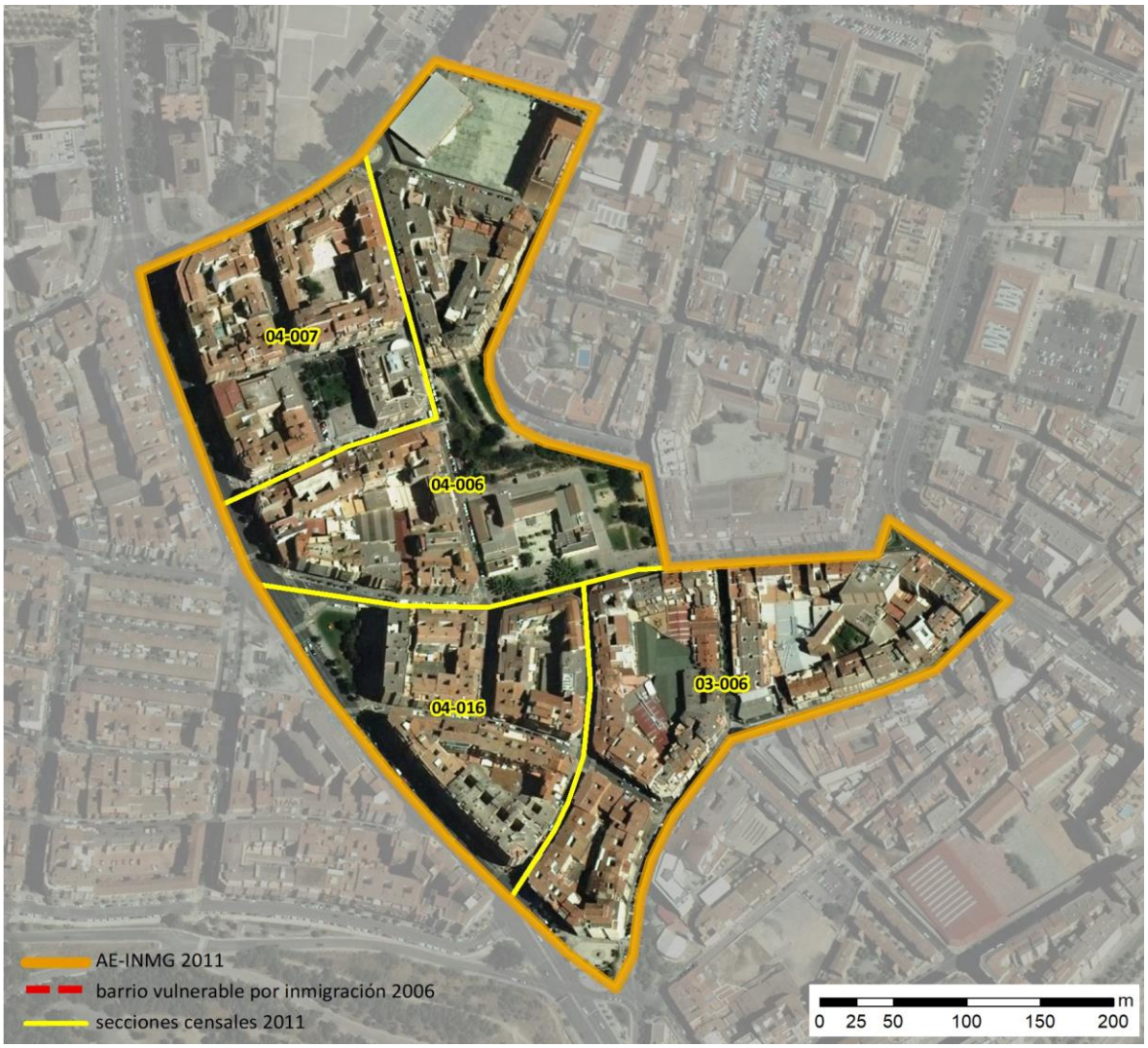

Localización en detalle del AE-INMG

Datos básicos del AE-INMG (1)

Población total	5.155
Población nacida en el extranjero total	1.140
Población nacida en el extranjero (excepto UE-15)	1.125
Densidad población (hab/Km²)	34.547,12
Superficie (ha)	14,92
Nº de secciones censales	4

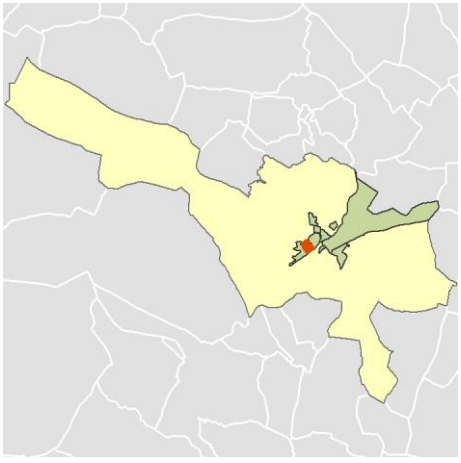

Localización del AE-INMG dentro del término municipal

	Valor del AE-INMG	Valor de referencia (2)
INDICADOR DE INMIGRACIÓN (I-INMG) (3)	**21,82 %**	20,00%

(1) Área Estadística con concentraciones significativas de población inmigrante (AE-INMG)

(2) Valor que se ha tomado como referencia para este estudio

(3) Indicador de Inmigración: (I-INMG): Porcentaje de población nacida en países no pertenecientes a la UE-14, respecto a la población total. Se calcula restando al número total de nacidos en el extranjero, los nacidos en los países de la UE-14: Alemania; Austria; Bélgica; Dinamarca; Finlandia; Francia; Reino Unido; Grecia; Irlanda; Italia; Luxemburgo; Países Bajos; Portugal; y Suecia.

Datos sociodemográficos (Censo 2011)	Sección censal 2512003006		AE-INMG 2512002	
	Valores absolutos	%	Valores absolutos	%
Población total	1.100		5.155	
Población nacida en el extranjero total	205	18,64	1.140	22,11
Población nacida en el extranjero (excepto UE-15)	205	18,64	1.125	21,82

	Sección	AE-INMG	Municipio	Comunidad Autónoma	España
INDICADOR DE INMIGRACIÓN (I-INMG)	18,64	21,82	18,26	13,60	9,99
INDICADORES BÁSICOS DE VULNERABILIDAD URBANA (IBVU) (4)					
IBVU Estudios (5)	12,11	7,32	8,27	10,02	10,92
IBVU Vivienda (6)	6,62	8,58	11,95	7,60	6,99
IBVU Paro (7)	17,99	23,91	25,90	25,75	29,64

(4) Además del Indicador de Inmigración (I-INMG) se ofrecen los valores de los 3 Indicadores Básicos de Vulnerabilidad Urbana (IBVU) para poder analizar la situación de cada sección censal y AE-INMG en relación con los valores de referencia de vulnerabilidad para estos 3 indicadores.

(5) IBVU Estudios: Porcentaje de población analfabeta y sin estudios de 16 años o más, sobre el total de población de 16 años o más. Valor de referencia de vulnerabilidad (2011): 16,38%.

(6) IBVU Vivienda: Porcentaje de viviendas familiares (principales, secundarias, vacías) en edificios en estado en estado ruinoso, malo o deficiente, sobre el total de viviendas familiares (principales, secundarias, vacías). Valor de referencia de vulnerabilidad (2011): 17,50 %.

(7) IBVU Paro: Porcentaje de la población de 16 años o más en situación de paro, respecto al total de población activa de 16 años o más. Valor de referencia de vulnerabilidad (2011): 42,33 %.

Definiciones

ÁREA ESTADÍSTICA CON CONCENTRACIONES SIGNIFICATIVAS DE POBLACIÓN INMIGRANTE (AE-INMG)

Agrupación de secciones censales colindantes y de cierta homogeneidad urbanística, de entre 3.500 y 15.000 habitantes en las que el valor de Indicador de Inmigración (I-INMG) del conjunto supera el valor establecido como referencia (20%).

INDICADOR DE INMIGRACIÓN (I-INMG)

Porcentaje de población nacida en países no pertenecientes a la UE-14, respecto a la población total. Se calcula restando al número total de nacidos en el extranjero, los nacidos en los países de la UE-14: Alemania; Austria; Bélgica; Dinamarca; Finlandia; Francia; Reino Unido; Grecia; Irlanda; Italia; Luxemburgo; Países Bajos; Portugal; y Suecia.

Síntesis Metodológica

El cuerpo de estudio del Catálogo de Barrios Vulnerables de 2011 sigue el criterio establecido en los Catálogos anteriores: centrándose en los municipios mayores de 50.000 habitantes y capitales de provincia. Los trabajos del Catálogo de 2011, siguen la misma metodología que los de 1991, 2001, y 2006, con la única particularidad de que sólo identifican las Áreas Estadísticas Vulnerables, sin realizar el análisis urbanístico detallado que permitía identificar a partir de ellas los Barrios Vulnerables. En el Catálogo de 2011 se han delimitado AE-INMG (Área Estadística con concentraciones significativas de población inmigrante) y AEV (Áreas Estadísticas Vulnerables según los 3 Indicadores Básicos de Vulnerabilidad Urbana: IBVU Estudios, IBVU Vivienda o IBVU Paro). Estas delimitaciones son independientes y pueden superponerse para su análisis en el Visor del Catálogo.

En el caso del Indicador de Inmigración (I-INMG), para el desarrollo del estudio de 2011 se ha partido del análisis de la evolución de los Barrios con concentraciones significativas de población inmigrante identificados previamente en el año 2006, viendo primero si seguían o no cumpliendo esta condición en el año 2011. Posteriormente, se han identificado las nuevas Áreas Estadísticas con concentraciones significativas de población inmigrante (AE-INMG) no coincidentes con Barrios identificados en el Catálogo de 2006, incluyendo también las ciudades que no contaban con Barrios de este tipo en el año 2006.

Una vez identificadas las secciones censales que en 2011 superan los umbrales de referencia del Indicador de Inmigración (I-INMG), se procede a agrupar estas secciones en Áreas Estadísticas con concentraciones significativas de población inmigrante (AE-INMG).

La metodología detallada completa puede consultarse en:

https://apps.fomento.gob.es/BarriosVulnerables/static/adjunto/Sintesis_metodologica_general_catalogo_bbvv.pdf

Datos sociodemográficos (Censo 2011)	Sección censal 2512004006		AE-INMG 2512002	
	Valores absolutos	%	Valores absolutos	%
Población total	1.330		5.155	
Población nacida en el extranjero total	170	12,78	1.140	22,11
Población nacida en el extranjero (excepto UE-15)	150	11,28	1.125	21,82

	Sección	AE-INMG	Municipio	Comunidad Autónoma	España
INDICADOR DE INMIGRACIÓN (I-INMG)	11,28	21,82	18,26	13,60	9,99
INDICADORES BÁSICOS DE VULNERABILIDAD URBANA (IBVU) (4)					
IBVU Estudios (5)	6,45	7,32	8,27	10,02	10,92
IBVU Vivienda (6)	2,58	8,58	11,95	7,60	6,99
IBVU Paro (7)	29,93	23,91	25,90	25,75	29,64

(4) Además del Indicador de Inmigración (I-INMG) se ofrecen los valores de los 3 Indicadores Básicos de Vulnerabilidad Urbana (IBVU) para poder analizar la situación de cada sección censal y AE-INMG en relación con los valores de referencia de vulnerabilidad para estos 3 indicadores.

(5) IBVU Estudios: Porcentaje de población analfabeta y sin estudios de 16 años o más, sobre el total de población de 16 años o más. Valor de referencia de vulnerabilidad (2011): 16,38%.

(6) IBVU Vivienda: Porcentaje de viviendas familiares (principales, secundarias, vacías) en edificios en estado en estado ruinoso, malo o deficiente, sobre el total de viviendas familiares (principales, secundarias, vacías). Valor de referencia de vulnerabilidad (2011): 17,50 %.

(7) IBVU Paro: Porcentaje de la población de 16 años o más en situación de paro, respecto al total de población activa de 16 años o más. Valor de referencia de vulnerabilidad (2011): 42,33 %.

Definiciones

ÁREA ESTADÍSTICA CON CONCENTRACIONES SIGNIFICATIVAS DE POBLACIÓN INMIGRANTE (AE-INMG)

Agrupación de secciones censales colindantes y de cierta homogeneidad urbanística, de entre 3.500 y 15.000 habitantes en las que el valor de Indicador de Inmigración (I-INMG) del conjunto supera el valor establecido como referencia (20%).

INDICADOR DE INMIGRACIÓN (I-INMG)

Porcentaje de población nacida en países no pertenecientes a la UE-14, respecto a la población total. Se calcula restando al número total de nacidos en el extranjero, los nacidos en los países de la UE-14: Alemania; Austria; Bélgica; Dinamarca; Finlandia; Francia; Reino Unido; Grecia; Irlanda; Italia; Luxemburgo; Países Bajos; Portugal; y Suecia.

Síntesis Metodológica

El cuerpo de estudio del Catálogo de Barrios Vulnerables de 2011 sigue el criterio establecido en los Catálogos anteriores: centrándose en los municipios mayores de 50.000 habitantes y capitales de provincia. Los trabajos del Catálogo de 2011, siguen la misma metodología que los de 1991, 2001, y 2006, con la única particularidad de que sólo identifican las Áreas Estadísticas Vulnerables, sin realizar el análisis urbanístico detallado que permitía identificar a partir de ellas los Barrios Vulnerables. En el Catálogo de 2011 se han delimitado AE-INMG (Área Estadística con concentraciones significativas de población inmigrante) y AEV (Áreas Estadísticas Vulnerables según los 3 Indicadores Básicos de Vulnerabilidad Urbana: IBVU Estudios, IBVU Vivienda o IBVU Paro). Estas delimitaciones son independientes y pueden superponerse para su análisis en el Visor del Catálogo.

En el caso del Indicador de Inmigración (I-INMG), para el desarrollo del estudio de 2011 se ha partido del análisis de la evolución de los Barrios con concentraciones significativas de población inmigrante identificados previamente en el año 2006, viendo primero si seguían o no cumpliendo esta condición en el año 2011. Posteriormente, se han identificado las nuevas Áreas Estadísticas con concentraciones significativas de población inmigrante (AE-INMG) no coincidentes con Barrios identificados en el Catálogo de 2006, incluyendo también las ciudades que no contaban con Barrios de este tipo en el año 2006.

Una vez identificadas las secciones censales que en 2011 superan los umbrales de referencia del Indicador de Inmigración (I-INMG), se procede a agrupar estas secciones en Áreas Estadísticas con concentraciones significativas de población inmigrante (AE-INMG).

La metodología detallada completa puede consultarse en:

https://apps.fomento.gob.es/BarriosVulnerables/static/adjunto/Sintesis_metodologica_general_catalogo_bbvv.pdf

Datos sociodemográficos (Censo 2011)	Sección censal 2512004007		AE-INMG 2512002	
	Valores absolutos	%	Valores absolutos	%
Población total	745		5.155	
Población nacida en el extranjero total	175	23,49	1.140	22,11
Población nacida en el extranjero (excepto UE-15)	180	24,16	1.125	21,82

	Sección	AE-INMG	Municipio	Comunidad Autónoma	España
INDICADOR DE INMIGRACIÓN (I-INMG)	24,16	21,82	18,26	13,60	9,99
INDICADORES BÁSICOS DE VULNERABILIDAD URBANA (IBVU) (4)					
IBVU Estudios (5)	13,48	7,32	8,27	10,02	10,92
IBVU Vivienda (6)	38,46	8,58	11,95	7,60	6,99
IBVU Paro (7)	28,07	23,91	25,90	25,75	29,64

(4) Además del Indicador de Inmigración (I-INMG) se ofrecen los valores de los 3 Indicadores Básicos de Vulnerabilidad Urbana (IBVU) para poder analizar la situación de cada sección censal y AE-INMG en relación con los valores de referencia de vulnerabilidad para estos 3 indicadores.

(5) IBVU Estudios: Porcentaje de población analfabeta y sin estudios de 16 años o más, sobre el total de población de 16 años o más. Valor de referencia de vulnerabilidad (2011): 16,38%.

(6) IBVU Vivienda: Porcentaje de viviendas familiares (principales, secundarias, vacías) en edificios en estado en estado ruinoso, malo o deficiente, sobre el total de viviendas familiares (principales, secundarias, vacías). Valor de referencia de vulnerabilidad (2011): 17,50 %.

(7) IBVU Paro: Porcentaje de la población de 16 años o más en situación de paro, respecto al total de población activa de 16 años o más. Valor de referencia de vulnerabilidad (2011): 42,33 %.

Definiciones

ÁREA ESTADÍSTICA CON CONCENTRACIONES SIGNIFICATIVAS DE POBLACIÓN INMIGRANTE (AE-INMG)

Agrupación de secciones censales colindantes y de cierta homogeneidad urbanística, de entre 3.500 y 15.000 habitantes en las que el valor de Indicador de Inmigración (I-INMG) del conjunto supera el valor establecido como referencia (20%).

INDICADOR DE INMIGRACIÓN (I-INMG)

Porcentaje de población nacida en países no pertenecientes a la UE-14, respecto a la población total. Se calcula restando al número total de nacidos en el extranjero, los nacidos en los países de la UE-14: Alemania; Austria; Bélgica; Dinamarca; Finlandia; Francia; Reino Unido; Grecia; Irlanda; Italia; Luxemburgo; Países Bajos; Portugal; y Suecia.

Síntesis Metodológica

El cuerpo de estudio del Catálogo de Barrios Vulnerables de 2011 sigue el criterio establecido en los Catálogos anteriores: centrándose en los municipios mayores de 50.000 habitantes y capitales de provincia. Los trabajos del Catálogo de 2011, siguen la misma metodología que los de 1991, 2001, y 2006, con la única particularidad de que sólo identifican las Áreas Estadísticas Vulnerables, sin realizar el análisis urbanístico detallado que permitía identificar a partir de ellas los Barrios Vulnerables. En el Catálogo de 2011 se han delimitado AE-INMG (Área Estadística con concentraciones significativas de población inmigrante) y AEV (Áreas Estadísticas Vulnerables según los 3 Indicadores Básicos de Vulnerabilidad Urbana: IBVU Estudios, IBVU Vivienda o IBVU Paro). Estas delimitaciones son independientes y pueden superponerse para su análisis en el Visor del Catálogo.

En el caso del Indicador de Inmigración (I-INMG), para el desarrollo del estudio de 2011 se ha partido del análisis de la evolución de los Barrios con concentraciones significativas de población inmigrante identificados previamente en el año 2006, viendo primero si seguían o no cumpliendo esta condición en el año 2011. Posteriormente, se han identificado las nuevas Áreas Estadísticas con concentraciones significativas de población inmigrante (AE-INMG) no coincidentes con Barrios identificados en el Catálogo de 2006, incluyendo también las ciudades que no contaban con Barrios de este tipo en el año 2006.

Una vez identificadas las secciones censales que en 2011 superan los umbrales de referencia del Indicador de Inmigración (I-INMG), se procede a agrupar estas secciones en Áreas Estadísticas con concentraciones significativas de población inmigrante (AE-INMG).

La metodología detallada completa puede consultarse en:

https://apps.fomento.gob.es/BarriosVulnerables/static/adjunto/Sintesis_metodologica_general_catalogo_bbvv.pdf

Datos sociodemográficos (Censo 2011)	Sección censal 2512004016		AE-INMG 2512002	
	Valores absolutos	%	Valores absolutos	%
Población total	1.980		5.155	
Población nacida en el extranjero total	590	29,80	1.140	22,11
Población nacida en el extranjero (excepto UE-15)	590	29,80	1.125	21,82

	Sección	AE-INMG	Municipio	Comunidad Autónoma	España
INDICADOR DE INMIGRACIÓN (I-INMG)	29,80	21,82	18,26	13,60	9,99
INDICADORES BÁSICOS DE VULNERABILIDAD URBANA (IBVU) (4)					
IBVU Estudios (5)	2,86	7,32	8,27	10,02	10,92
IBVU Vivienda (6)	0,00	8,58	11,95	7,60	6,99
IBVU Paro (7)	22,92	23,91	25,90	25,75	29,64

(4) Además del Indicador de Inmigración (I-INMG) se ofrecen los valores de los 3 Indicadores Básicos de Vulnerabilidad Urbana (IBVU) para poder analizar la situación de cada sección censal y AE-INMG en relación con los valores de referencia de vulnerabilidad para estos 3 indicadores.

(5) IBVU Estudios: Porcentaje de población analfabeta y sin estudios de 16 años o más, sobre el total de población de 16 años o más. Valor de referencia de vulnerabilidad (2011): 16,38%.

(6) IBVU Vivienda: Porcentaje de viviendas familiares (principales, secundarias, vacías) en edificios en estado en estado ruinoso, malo o deficiente, sobre el total de viviendas familiares (principales, secundarias, vacías). Valor de referencia de vulnerabilidad (2011): 17,50 %.

(7) IBVU Paro: Porcentaje de la población de 16 años o más en situación de paro, respecto al total de población activa de 16 años o más. Valor de referencia de vulnerabilidad (2011): 42,33 %.

Definiciones

ÁREA ESTADÍSTICA CON CONCENTRACIONES SIGNIFICATIVAS DE POBLACIÓN INMIGRANTE (AE-INMG)

Agrupación de secciones censales colindantes y de cierta homogeneidad urbanística, de entre 3.500 y 15.000 habitantes en las que el valor de Indicador de Inmigración (I-INMG) del conjunto supera el valor establecido como referencia (20%).

INDICADOR DE INMIGRACIÓN (I-INMG)

Porcentaje de población nacida en países no pertenecientes a la UE-14, respecto a la población total. Se calcula restando al número total de nacidos en el extranjero, los nacidos en los países de la UE-14: Alemania; Austria; Bélgica; Dinamarca; Finlandia; Francia; Reino Unido; Grecia; Irlanda; Italia; Luxemburgo; Países Bajos; Portugal; y Suecia.

Síntesis Metodológica

El cuerpo de estudio del Catálogo de Barrios Vulnerables de 2011 sigue el criterio establecido en los Catálogos anteriores: centrándose en los municipios mayores de 50.000 habitantes y capitales de provincia. Los trabajos del Catálogo de 2011, siguen la misma metodología que los de 1991, 2001, y 2006, con la única particularidad de que sólo identifican las Áreas Estadísticas Vulnerables, sin realizar el análisis urbanístico detallado que permitía identificar a partir de ellas los Barrios Vulnerables. En el Catálogo de 2011 se han delimitado AE-INMG (Área Estadística con concentraciones significativas de población inmigrante) y AEV (Áreas Estadísticas Vulnerables según los 3 Indicadores Básicos de Vulnerabilidad Urbana: IBVU Estudios, IBVU Vivienda o IBVU Paro). Estas delimitaciones son independientes y pueden superponerse para su análisis en el Visor del Catálogo.

En el caso del Indicador de Inmigración (I-INMG), para el desarrollo del estudio de 2011 se ha partido del análisis de la evolución de los Barrios con concentraciones significativas de población inmigrante identificados previamente en el año 2006, viendo primero si seguían o no cumpliendo esta condición en el año 2011. Posteriormente, se han identificado las nuevas Áreas Estadísticas con concentraciones significativas de población inmigrante (AE-INMG) no coincidentes con Barrios identificados en el Catálogo de 2006, incluyendo también las ciudades que no contaban con Barrios de este tipo en el año 2006.

Una vez identificadas las secciones censales que en 2011 superan los umbrales de referencia del Indicador de Inmigración (I-INMG), se procede a agrupar estas secciones en Áreas Estadísticas con concentraciones significativas de población inmigrante (AE-INMG).

La metodología detallada completa puede consultarse en:

https://apps.fomento.gob.es/BarriosVulnerables/static/adjunto/Sintesis_metodologica_general_catalogo_bbvv.pdf

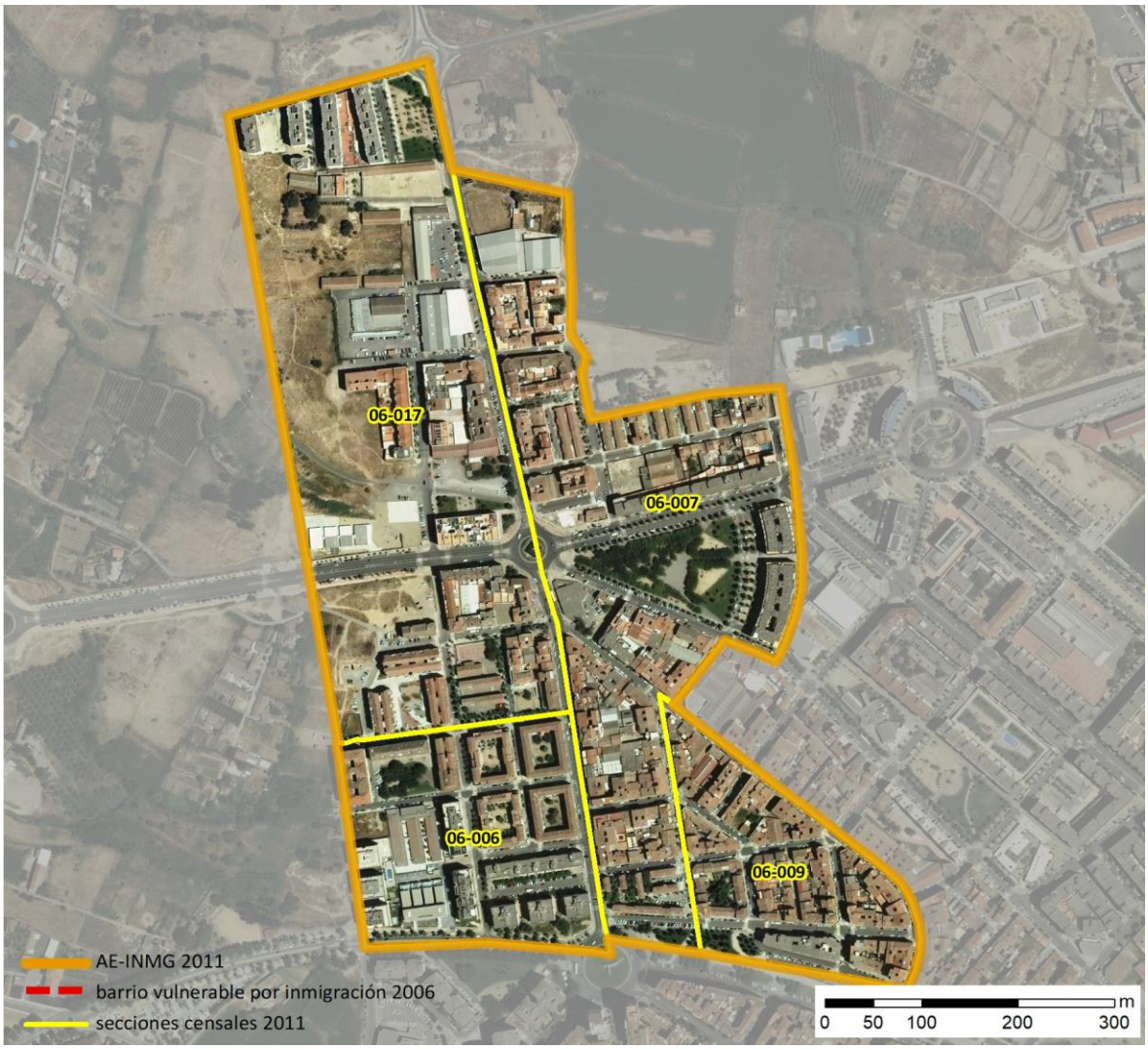

Localización en detalle del AE-INMG

Datos básicos del AE-INMG (1)

Población total	8.640
Población nacida en el extranjero total	2.580
Población nacida en el extranjero (excepto UE-15)	2.380
Densidad población (hab/Km²)	22.244,82
Superficie (ha)	38,84
Nº de secciones censales	4

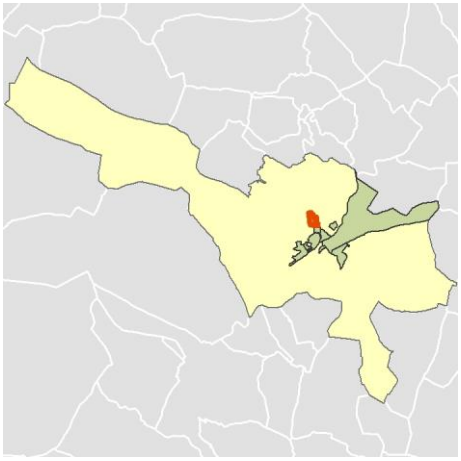

Localización del AE-INMG dentro del término municipal

	Valor del AE-INMG	Valor de referencia (2)
INDICADOR DE INMIGRACIÓN (I-INMG) (3)	**27,55 %**	20,00%

(1) Área Estadística con concentraciones significativas de población inmigrante (AE-INMG)

(2) Valor que se ha tomado como referencia para este estudio

(3) Indicador de Inmigración: (I-INMG): Porcentaje de población nacida en países no pertenecientes a la UE-14, respecto a la población total. Se calcula restando al número total de nacidos en el extranjero, los nacidos en los países de la UE-14: Alemania; Austria; Bélgica; Dinamarca; Finlandia; Francia; Reino Unido; Grecia; Irlanda; Italia; Luxemburgo; Países Bajos; Portugal; y Suecia.

Datos sociodemográficos (Censo 2011)	Sección censal 2512006006 Valores absolutos	%	AE-INMG 2512003 Valores absolutos	%
Población total	1.885		8.640	
Población nacida en el extranjero total	285	15,12	2.580	29,86
Población nacida en el extranjero (excepto UE-15)	270	14,32	2.380	27,55

	Sección	AE-INMG	Municipio	Comunidad Autónoma	España
INDICADOR DE INMIGRACIÓN (I-INMG)	14,32	27,55	18,26	13,60	9,99
INDICADORES BÁSICOS DE VULNERABILIDAD URBANA (IBVU) (4)					
IBVU Estudios (5)	5,54	7,94	8,27	10,02	10,92
IBVU Vivienda (6)	19,19	10,76	11,95	7,60	6,99
IBVU Paro (7)	28,49	29,14	25,90	25,75	29,64

(4) Además del Indicador de Inmigración (I-INMG) se ofrecen los valores de los 3 Indicadores Básicos de Vulnerabilidad Urbana (IBVU) para poder analizar la situación de cada sección censal y AE-INMG en relación con los valores de referencia de vulnerabilidad para estos 3 indicadores.

(5) IBVU Estudios: Porcentaje de población analfabeta y sin estudios de 16 años o más, sobre el total de población de 16 años o más. Valor de referencia de vulnerabilidad (2011): 16,38%.

(6) IBVU Vivienda: Porcentaje de viviendas familiares (principales, secundarias, vacías) en edificios en estado en estado ruinoso, malo o deficiente, sobre el total de viviendas familiares (principales, secundarias, vacías). Valor de referencia de vulnerabilidad (2011): 17,50 %.

(7) IBVU Paro: Porcentaje de la población de 16 años o más en situación de paro, respecto al total de población activa de 16 años o más. Valor de referencia de vulnerabilidad (2011): 42,33 %.

Definiciones

ÁREA ESTADÍSTICA CON CONCENTRACIONES SIGNIFICATIVAS DE POBLACIÓN INMIGRANTE (AE-INMG)

Agrupación de secciones censales colindantes y de cierta homogeneidad urbanística, de entre 3.500 y 15.000 habitantes en las que el valor de Indicador de Inmigración (I-INMG) del conjunto supera el valor establecido como referencia (20%).

INDICADOR DE INMIGRACIÓN (I-INMG)

Porcentaje de población nacida en países no pertenecientes a la UE-14, respecto a la población total. Se calcula restando al número total de nacidos en el extranjero, los nacidos en los países de la UE-14: Alemania; Austria; Bélgica; Dinamarca; Finlandia; Francia; Reino Unido; Grecia; Irlanda; Italia; Luxemburgo; Países Bajos; Portugal; y Suecia.

Síntesis Metodológica

El cuerpo de estudio del Catálogo de Barrios Vulnerables de 2011 sigue el criterio establecido en los Catálogos anteriores: centrándose en los municipios mayores de 50.000 habitantes y capitales de provincia. Los trabajos del Catálogo de 2011, siguen la misma metodología que los de 1991, 2001, y 2006, con la única particularidad de que sólo identifican las Áreas Estadísticas Vulnerables, sin realizar el análisis urbanístico detallado que permitía identificar a partir de ellas los Barrios Vulnerables. En el Catálogo de 2011 se han delimitado AE-INMG (Área Estadística con concentraciones significativas de población inmigrante) y AEV (Áreas Estadísticas Vulnerables según los 3 Indicadores Básicos de Vulnerabilidad Urbana: IBVU Estudios, IBVU Vivienda o IBVU Paro). Estas delimitaciones son independientes y pueden superponerse para su análisis en el Visor del Catálogo.

En el caso del Indicador de Inmigración (I-INMG), para el desarrollo del estudio de 2011 se ha partido del análisis de la evolución de los Barrios con concentraciones significativas de población inmigrante identificados previamente en el año 2006, viendo primero si seguían o no cumpliendo esta condición en el año 2011. Posteriormente, se han identificado las nuevas Áreas Estadísticas con concentraciones significativas de población inmigrante (AE-INMG) no coincidentes con Barrios identificados en el Catálogo de 2006, incluyendo también las ciudades que no contaban con Barrios de este tipo en el año 2006.

Una vez identificadas las secciones censales que en 2011 superan los umbrales de referencia del Indicador de Inmigración (I-INMG), se procede a agrupar estas secciones en Áreas Estadísticas con concentraciones significativas de población inmigrante (AE-INMG).

La metodología detallada completa puede consultarse en:

https://apps.fomento.gob.es/BarriosVulnerables/static/adjunto/Sintesis_metodologica_general_catalogo_bbvv.pdf

Datos sociodemográficos (Censo 2011)	Sección censal 2512006007		AE-INMG 2512003	
	Valores absolutos	%	Valores absolutos	%
Población total	2.790		8.640	
Población nacida en el extranjero total	630	22,58	2.580	29,86
Población nacida en el extranjero (excepto UE-15)	460	16,49	2.380	27,55

	Sección	AE-INMG	Municipio	Comunidad Autónoma	España
INDICADOR DE INMIGRACIÓN (I-INMG)	16,49	27,55	18,26	13,60	9,99
INDICADORES BÁSICOS DE VULNERABILIDAD URBANA (IBVU) (4)					
IBVU Estudios (5)	7,73	7,94	8,27	10,02	10,92
IBVU Vivienda (6)	1,32	10,76	11,95	7,60	6,99
IBVU Paro (7)	30,89	29,14	25,90	25,75	29,64

(4) Además del Indicador de Inmigración (I-INMG) se ofrecen los valores de los 3 Indicadores Básicos de Vulnerabilidad Urbana (IBVU) para poder analizar la situación de cada sección censal y AE-INMG en relación con los valores de referencia de vulnerabilidad para estos 3 indicadores.

(5) IBVU Estudios: Porcentaje de población analfabeta y sin estudios de 16 años o más, sobre el total de población de 16 años o más. Valor de referencia de vulnerabilidad (2011): 16,38%.

(6) IBVU Vivienda: Porcentaje de viviendas familiares (principales, secundarias, vacías) en edificios en estado en estado ruinoso, malo o deficiente, sobre el total de viviendas familiares (principales, secundarias, vacías). Valor de referencia de vulnerabilidad (2011): 17,50 %.

(7) IBVU Paro: Porcentaje de la población de 16 años o más en situación de paro, respecto al total de población activa de 16 años o más. Valor de referencia de vulnerabilidad (2011): 42,33 %.

Definiciones

ÁREA ESTADÍSTICA CON CONCENTRACIONES SIGNIFICATIVAS DE POBLACIÓN INMIGRANTE (AE-INMG)

Agrupación de secciones censales colindantes y de cierta homogeneidad urbanística, de entre 3.500 y 15.000 habitantes en las que el valor de Indicador de Inmigración (I-INMG) del conjunto supera el valor establecido como referencia (20%).

INDICADOR DE INMIGRACIÓN (I-INMG)

Porcentaje de población nacida en países no pertenecientes a la UE-14, respecto a la población total. Se calcula restando al número total de nacidos en el extranjero, los nacidos en los países de la UE-14: Alemania; Austria; Bélgica; Dinamarca; Finlandia; Francia; Reino Unido; Grecia; Irlanda; Italia; Luxemburgo; Países Bajos; Portugal; y Suecia.

Síntesis Metodológica

El cuerpo de estudio del Catálogo de Barrios Vulnerables de 2011 sigue el criterio establecido en los Catálogos anteriores: centrándose en los municipios mayores de 50.000 habitantes y capitales de provincia. Los trabajos del Catálogo de 2011, siguen la misma metodología que los de 1991, 2001, y 2006, con la única particularidad de que sólo identifican las Áreas Estadísticas Vulnerables, sin realizar el análisis urbanístico detallado que permitía identificar a partir de ellas los Barrios Vulnerables. En el Catálogo de 2011 se han delimitado AE-INMG (Área Estadística con concentraciones significativas de población inmigrante) y AEV (Áreas Estadísticas Vulnerables según los 3 Indicadores Básicos de Vulnerabilidad Urbana: IBVU Estudios, IBVU Vivienda o IBVU Paro). Estas delimitaciones son independientes y pueden superponerse para su análisis en el Visor del Catálogo.

En el caso del Indicador de Inmigración (I-INMG), para el desarrollo del estudio de 2011 se ha partido del análisis de la evolución de los Barrios con concentraciones significativas de población inmigrante identificados previamente en el año 2006, viendo primero si seguían o no cumpliendo esta condición en el año 2011. Posteriormente, se han identificado las nuevas Áreas Estadísticas con concentraciones significativas de población inmigrante (AE-INMG) no coincidentes con Barrios identificados en el Catálogo de 2006, incluyendo también las ciudades que no contaban con Barrios de este tipo en el año 2006.

Una vez identificadas las secciones censales que en 2011 superan los umbrales de referencia del Indicador de Inmigración (I-INMG), se procede a agrupar estas secciones en Áreas Estadísticas con concentraciones significativas de población inmigrante (AE-INMG).

La metodología detallada completa puede consultarse en:

https://apps.fomento.gob.es/BarriosVulnerables/static/adjunto/Sintesis_metodologica_general_catalogo_bbvv.pdf

Datos sociodemográficos (Censo 2011)	Sección censal 2512006009		AE-INMG 2512003	
	Valores absolutos	%	Valores absolutos	%
Población total	1.300		8.640	
Población nacida en el extranjero total	495	38,08	2.580	29,86
Población nacida en el extranjero (excepto UE-15)	495	38,08	2.380	27,55

	Sección	AE-INMG	Municipio	Comunidad Autónoma	España
INDICADOR DE INMIGRACIÓN (I-INMG)	38,08	27,55	18,26	13,60	9,99
INDICADORES BÁSICOS DE VULNERABILIDAD URBANA (IBVU) (4)					
IBVU Estudios (5)	16,67	7,94	8,27	10,02	10,92
IBVU Vivienda (6)	36,13	10,76	11,95	7,60	6,99
IBVU Paro (7)	47,52	29,14	25,90	25,75	29,64

(4) Además del Indicador de Inmigración (I-INMG) se ofrecen los valores de los 3 Indicadores Básicos de Vulnerabilidad Urbana (IBVU) para poder analizar la situación de cada sección censal y AE-INMG en relación con los valores de referencia de vulnerabilidad para estos 3 indicadores.

(5) IBVU Estudios: Porcentaje de población analfabeta y sin estudios de 16 años o más, sobre el total de población de 16 años o más. Valor de referencia de vulnerabilidad (2011): 16,38%.

(6) IBVU Vivienda: Porcentaje de viviendas familiares (principales, secundarias, vacías) en edificios en estado en estado ruinoso, malo o deficiente, sobre el total de viviendas familiares (principales, secundarias, vacías). Valor de referencia de vulnerabilidad (2011): 17,50 %.

(7) IBVU Paro: Porcentaje de la población de 16 años o más en situación de paro, respecto al total de población activa de 16 años o más. Valor de referencia de vulnerabilidad (2011): 42,33 %.

Definiciones

ÁREA ESTADÍSTICA CON CONCENTRACIONES SIGNIFICATIVAS DE POBLACIÓN INMIGRANTE (AE-INMG)

Agrupación de secciones censales colindantes y de cierta homogeneidad urbanística, de entre 3.500 y 15.000 habitantes en las que el valor de Indicador de Inmigración (I-INMG) del conjunto supera el valor establecido como referencia (20%).

INDICADOR DE INMIGRACIÓN (I-INMG)

Porcentaje de población nacida en países no pertenecientes a la UE-14, respecto a la población total. Se calcula restando al número total de nacidos en el extranjero, los nacidos en los países de la UE-14: Alemania; Austria; Bélgica; Dinamarca; Finlandia; Francia; Reino Unido; Grecia; Irlanda; Italia; Luxemburgo; Países Bajos; Portugal; y Suecia.

Síntesis Metodológica

El cuerpo de estudio del Catálogo de Barrios Vulnerables de 2011 sigue el criterio establecido en los Catálogos anteriores: centrándose en los municipios mayores de 50.000 habitantes y capitales de provincia. Los trabajos del Catálogo de 2011, siguen la misma metodología que los de 1991, 2001, y 2006, con la única particularidad de que sólo identifican las Áreas Estadísticas Vulnerables, sin realizar el análisis urbanístico detallado que permitía identificar a partir de ellas los Barrios Vulnerables. En el Catálogo de 2011 se han delimitado AE-INMG (Área Estadística con concentraciones significativas de población inmigrante) y AEV (Áreas Estadísticas Vulnerables según los 3 Indicadores Básicos de Vulnerabilidad Urbana: IBVU Estudios, IBVU Vivienda o IBVU Paro). Estas delimitaciones son independientes y pueden superponerse para su análisis en el Visor del Catálogo.

En el caso del Indicador de Inmigración (I-INMG), para el desarrollo del estudio de 2011 se ha partido del análisis de la evolución de los Barrios con concentraciones significativas de población inmigrante identificados previamente en el año 2006, viendo primero si seguían o no cumpliendo esta condición en el año 2011. Posteriormente, se han identificado las nuevas Áreas Estadísticas con concentraciones significativas de población inmigrante (AE-INMG) no coincidentes con Barrios identificados en el Catálogo de 2006, incluyendo también las ciudades que no contaban con Barrios de este tipo en el año 2006.

Una vez identificadas las secciones censales que en 2011 superan los umbrales de referencia del Indicador de Inmigración (I-INMG), se procede a agrupar estas secciones en Áreas Estadísticas con concentraciones significativas de población inmigrante (AE-INMG).

La metodología detallada completa puede consultarse en:

https://apps.fomento.gob.es/BarriosVulnerables/static/adjunto/Sintesis_metodologica_general_catalogo_bbvv.pdf

Datos sociodemográficos (Censo 2011)	Sección censal 2512006017		AE-INMG 2512003	
	Valores absolutos	%	Valores absolutos	%
Población total	2.665		8.640	
Población nacida en el extranjero total	1.170	43,90	2.580	29,86
Población nacida en el extranjero (excepto UE-15)	1.155	43,34	2.380	27,55

	Sección	AE-INMG	Municipio	Comunidad Autónoma	España
INDICADOR DE INMIGRACIÓN (I-INMG)	43,34	27,55	18,26	13,60	9,99
INDICADORES BÁSICOS DE VULNERABILIDAD URBANA (IBVU) (4)					
IBVU Estudios (5)	5,14	7,94	8,27	10,02	10,92
IBVU Vivienda (6)	0,00	10,76	11,95	7,60	6,99
IBVU Paro (7)	22,19	29,14	25,90	25,75	29,64

(4) Además del Indicador de Inmigración (I-INMG) se ofrecen los valores de los 3 Indicadores Básicos de Vulnerabilidad Urbana (IBVU) para poder analizar la situación de cada sección censal y AE-INMG en relación con los valores de referencia de vulnerabilidad para estos 3 indicadores.

(5) IBVU Estudios: Porcentaje de población analfabeta y sin estudios de 16 años o más, sobre el total de población de 16 años o más. Valor de referencia de vulnerabilidad (2011): 16,38%.

(6) IBVU Vivienda: Porcentaje de viviendas familiares (principales, secundarias, vacías) en edificios en estado en estado ruinoso, malo o deficiente, sobre el total de viviendas familiares (principales, secundarias, vacías). Valor de referencia de vulnerabilidad (2011): 17,50 %.

(7) IBVU Paro: Porcentaje de la población de 16 años o más en situación de paro, respecto al total de población activa de 16 años o más. Valor de referencia de vulnerabilidad (2011): 42,33 %.

Definiciones

ÁREA ESTADÍSTICA CON CONCENTRACIONES SIGNIFICATIVAS DE POBLACIÓN INMIGRANTE (AE-INMG)

Agrupación de secciones censales colindantes y de cierta homogeneidad urbanística, de entre 3.500 y 15.000 habitantes en las que el valor de Indicador de Inmigración (I-INMG) del conjunto supera el valor establecido como referencia (20%).

INDICADOR DE INMIGRACIÓN (I-INMG)

Porcentaje de población nacida en países no pertenecientes a la UE-14, respecto a la población total. Se calcula restando al número total de nacidos en el extranjero, los nacidos en los países de la UE-14: Alemania; Austria; Bélgica; Dinamarca; Finlandia; Francia; Reino Unido; Grecia; Irlanda; Italia; Luxemburgo; Países Bajos; Portugal; y Suecia.

Síntesis Metodológica

El cuerpo de estudio del Catálogo de Barrios Vulnerables de 2011 sigue el criterio establecido en los Catálogos anteriores: centrándose en los municipios mayores de 50.000 habitantes y capitales de provincia. Los trabajos del Catálogo de 2011, siguen la misma metodología que los de 1991, 2001, y 2006, con la única particularidad de que sólo identifican las Áreas Estadísticas Vulnerables, sin realizar el análisis urbanístico detallado que permitía identificar a partir de ellas los Barrios Vulnerables. En el Catálogo de 2011 se han delimitado AE-INMG (Área Estadística con concentraciones significativas de población inmigrante) y AEV (Áreas Estadísticas Vulnerables según los 3 Indicadores Básicos de Vulnerabilidad Urbana: IBVU Estudios, IBVU Vivienda o IBVU Paro). Estas delimitaciones son independientes y pueden superponerse para su análisis en el Visor del Catálogo.

En el caso del Indicador de Inmigración (I-INMG), para el desarrollo del estudio de 2011 se ha partido del análisis de la evolución de los Barrios con concentraciones significativas de población inmigrante identificados previamente en el año 2006, viendo primero si seguían o no cumpliendo esta condición en el año 2011. Posteriormente, se han identificado las nuevas Áreas Estadísticas con concentraciones significativas de población inmigrante (AE-INMG) no coincidentes con Barrios identificados en el Catálogo de 2006, incluyendo también las ciudades que no contaban con Barrios de este tipo en el año 2006.

Una vez identificadas las secciones censales que en 2011 superan los umbrales de referencia del Indicador de Inmigración (I-INMG), se procede a agrupar estas secciones en Áreas Estadísticas con concentraciones significativas de población inmigrante (AE-INMG).

La metodología detallada completa puede consultarse en:

https://apps.fomento.gob.es/BarriosVulnerables/static/adjunto/Sintesis_metodologica_general_catalogo_bbvv.pdf



Localización en detalle del AE-INMG

Datos básicos del AE-INMG (1)

Población total	3.875
Población nacida en el extranjero total	820
Población nacida en el extranjero (excepto UE-15)	825
Densidad población (hab/Km²)	19.142,24
Superficie (ha)	20,24
Nº de secciones censales	2

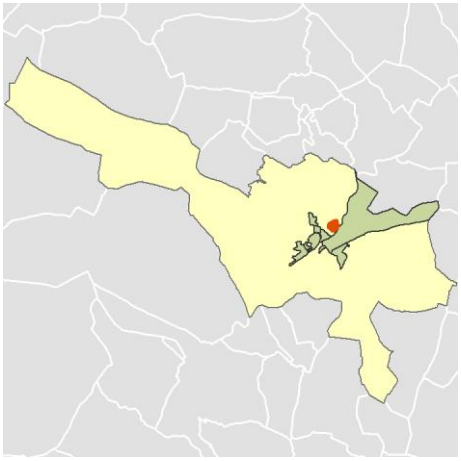

Localización del AE-INMG dentro del término municipal

	Valor del AE-INMG	Valor de referencia (2)
INDICADOR DE INMIGRACIÓN (I-INMG) (3)	**21,29 %**	20,00%

(1) Área Estadística con concentraciones significativas de población inmigrante (AE-INMG)

(2) Valor que se ha tomado como referencia para este estudio

(3) Indicador de Inmigración: (I-INMG): Porcentaje de población nacida en países no pertenecientes a la UE-14, respecto a la población total. Se calcula restando al número total de nacidos en el extranjero, los nacidos en los países de la UE-14: Alemania; Austria; Bélgica; Dinamarca; Finlandia; Francia; Reino Unido; Grecia; Irlanda; Italia; Luxemburgo; Países Bajos; Portugal; y Suecia.

Datos sociodemográficos (Censo 2011)	Sección censal 2512001006		AE-INMG 2512004	
	Valores absolutos	%	Valores absolutos	%
Población total	2.185		3.875	
Población nacida en el extranjero total	625	28,60	820	21,16
Población nacida en el extranjero (excepto UE-15)	630	28,83	825	21,29

	Sección	AE-INMG	Municipio	Comunidad Autónoma	España
INDICADOR DE INMIGRACIÓN (I-INMG)	28,83	21,29	18,26	13,60	9,99
INDICADORES BÁSICOS DE VULNERABILIDAD URBANA (IBVU) (4)					
IBVU Estudios (5)	2,14	7,70	8,27	10,02	10,92
IBVU Vivienda (6)	15,05	8,21	11,95	7,60	6,99
IBVU Paro (7)	18,35	16,36	25,90	25,75	29,64

(4) Además del Indicador de Inmigración (I-INMG) se ofrecen los valores de los 3 Indicadores Básicos de Vulnerabilidad Urbana (IBVU) para poder analizar la situación de cada sección censal y AE-INMG en relación con los valores de referencia de vulnerabilidad para estos 3 indicadores.

(5) IBVU Estudios: Porcentaje de población analfabeta y sin estudios de 16 años o más, sobre el total de población de 16 años o más. Valor de referencia de vulnerabilidad (2011): 16,38%.

(6) IBVU Vivienda: Porcentaje de viviendas familiares (principales, secundarias, vacías) en edificios en estado en estado ruinoso, malo o deficiente, sobre el total de viviendas familiares (principales, secundarias, vacías). Valor de referencia de vulnerabilidad (2011): 17,50 %.

(7) IBVU Paro: Porcentaje de la población de 16 años o más en situación de paro, respecto al total de población activa de 16 años o más. Valor de referencia de vulnerabilidad (2011): 42,33 %.

Definiciones

ÁREA ESTADÍSTICA CON CONCENTRACIONES SIGNIFICATIVAS DE POBLACIÓN INMIGRANTE (AE-INMG)

Agrupación de secciones censales colindantes y de cierta homogeneidad urbanística, de entre 3.500 y 15.000 habitantes en las que el valor de Indicador de Inmigración (I-INMG) del conjunto supera el valor establecido como referencia (20%).

INDICADOR DE INMIGRACIÓN (I-INMG)

Porcentaje de población nacida en países no pertenecientes a la UE-14, respecto a la población total. Se calcula restando al número total de nacidos en el extranjero, los nacidos en los países de la UE-14: Alemania; Austria; Bélgica; Dinamarca; Finlandia; Francia; Reino Unido; Grecia; Irlanda; Italia; Luxemburgo; Países Bajos; Portugal; y Suecia.

Síntesis Metodológica

El cuerpo de estudio del Catálogo de Barrios Vulnerables de 2011 sigue el criterio establecido en los Catálogos anteriores: centrándose en los municipios mayores de 50.000 habitantes y capitales de provincia. Los trabajos del Catálogo de 2011, siguen la misma metodología que los de 1991, 2001, y 2006, con la única particularidad de que sólo identifican las Áreas Estadísticas Vulnerables, sin realizar el análisis urbanístico detallado que permitía identificar a partir de ellas los Barrios Vulnerables. En el Catálogo de 2011 se han delimitado AE-INMG (Área Estadística con concentraciones significativas de población inmigrante) y AEV (Áreas Estadísticas Vulnerables según los 3 Indicadores Básicos de Vulnerabilidad Urbana: IBVU Estudios, IBVU Vivienda o IBVU Paro). Estas delimitaciones son independientes y pueden superponerse para su análisis en el Visor del Catálogo.

En el caso del Indicador de Inmigración (I-INMG), para el desarrollo del estudio de 2011 se ha partido del análisis de la evolución de los Barrios con concentraciones significativas de población inmigrante identificados previamente en el año 2006, viendo primero si seguían o no cumpliendo esta condición en el año 2011. Posteriormente, se han identificado las nuevas Áreas Estadísticas con concentraciones significativas de población inmigrante (AE-INMG) no coincidentes con Barrios identificados en el Catálogo de 2006, incluyendo también las ciudades que no contaban con Barrios de este tipo en el año 2006.

Una vez identificadas las secciones censales que en 2011 superan los umbrales de referencia del Indicador de Inmigración (I-INMG), se procede a agrupar estas secciones en Áreas Estadísticas con concentraciones significativas de población inmigrante (AE-INMG).

La metodología detallada completa puede consultarse en:

https://apps.fomento.gob.es/BarriosVulnerables/static/adjunto/Sintesis_metodologica_general_catalogo_bbvv.pdf

Datos sociodemográficos (Censo 2011)	Sección censal 2512001013		AE-INMG 2512004	
	Valores absolutos	%	Valores absolutos	%
Población total	1.690		3.875	
Población nacida en el extranjero total	195	11,54	820	21,16
Población nacida en el extranjero (excepto UE-15)	195	11,54	825	21,29

	Sección	AE-INMG	Municipio	Comunidad Autónoma	España
INDICADOR DE INMIGRACIÓN (I-INMG)	11,54	21,29	18,26	13,60	9,99
INDICADORES BÁSICOS DE VULNERABILIDAD URBANA (IBVU) (4)					
IBVU Estudios (5)	14,13	7,70	8,27	10,02	10,92
IBVU Vivienda (6)	0,00	8,21	11,95	7,60	6,99
IBVU Paro (7)	13,29	16,36	25,90	25,75	29,64

(4) Además del Indicador de Inmigración (I-INMG) se ofrecen los valores de los 3 Indicadores Básicos de Vulnerabilidad Urbana (IBVU) para poder analizar la situación de cada sección censal y AE-INMG en relación con los valores de referencia de vulnerabilidad para estos 3 indicadores.

(5) IBVU Estudios: Porcentaje de población analfabeta y sin estudios de 16 años o más, sobre el total de población de 16 años o más. Valor de referencia de vulnerabilidad (2011): 16,38%.

(6) IBVU Vivienda: Porcentaje de viviendas familiares (principales, secundarias, vacías) en edificios en estado en estado ruinoso, malo o deficiente, sobre el total de viviendas familiares (principales, secundarias, vacías). Valor de referencia de vulnerabilidad (2011): 17,50 %.

(7) IBVU Paro: Porcentaje de la población de 16 años o más en situación de paro, respecto al total de población activa de 16 años o más. Valor de referencia de vulnerabilidad (2011): 42,33 %.

Definiciones

ÁREA ESTADÍSTICA CON CONCENTRACIONES SIGNIFICATIVAS DE POBLACIÓN INMIGRANTE (AE-INMG)

Agrupación de secciones censales colindantes y de cierta homogeneidad urbanística, de entre 3.500 y 15.000 habitantes en las que el valor de Indicador de Inmigración (I-INMG) del conjunto supera el valor establecido como referencia (20%).

INDICADOR DE INMIGRACIÓN (I-INMG)

Porcentaje de población nacida en países no pertenecientes a la UE-14, respecto a la población total. Se calcula restando al número total de nacidos en el extranjero, los nacidos en los países de la UE-14: Alemania; Austria; Bélgica; Dinamarca; Finlandia; Francia; Reino Unido; Grecia; Irlanda; Italia; Luxemburgo; Países Bajos; Portugal; y Suecia.

Síntesis Metodológica

El cuerpo de estudio del Catálogo de Barrios Vulnerables de 2011 sigue el criterio establecido en los Catálogos anteriores: centrándose en los municipios mayores de 50.000 habitantes y capitales de provincia. Los trabajos del Catálogo de 2011, siguen la misma metodología que los de 1991, 2001, y 2006, con la única particularidad de que sólo identifican las Áreas Estadísticas Vulnerables, sin realizar el análisis urbanístico detallado que permitía identificar a partir de ellas los Barrios Vulnerables. En el Catálogo de 2011 se han delimitado AE-INMG (Área Estadística con concentraciones significativas de población inmigrante) y AEV (Áreas Estadísticas Vulnerables según los 3 Indicadores Básicos de Vulnerabilidad Urbana: IBVU Estudios, IBVU Vivienda o IBVU Paro). Estas delimitaciones son independientes y pueden superponerse para su análisis en el Visor del Catálogo.

En el caso del Indicador de Inmigración (I-INMG), para el desarrollo del estudio de 2011 se ha partido del análisis de la evolución de los Barrios con concentraciones significativas de población inmigrante identificados previamente en el año 2006, viendo primero si seguían o no cumpliendo esta condición en el año 2011. Posteriormente, se han identificado las nuevas Áreas Estadísticas con concentraciones significativas de población inmigrante (AE-INMG) no coincidentes con Barrios identificados en el Catálogo de 2006, incluyendo también las ciudades que no contaban con Barrios de este tipo en el año 2006.

Una vez identificadas las secciones censales que en 2011 superan los umbrales de referencia del Indicador de Inmigración (I-INMG), se procede a agrupar estas secciones en Áreas Estadísticas con concentraciones significativas de población inmigrante (AE-INMG).

La metodología detallada completa puede consultarse en:

https://apps.fomento.gob.es/BarriosVulnerables/static/adjunto/Sintesis_metodologica_general_catalogo_bbvv.pdf

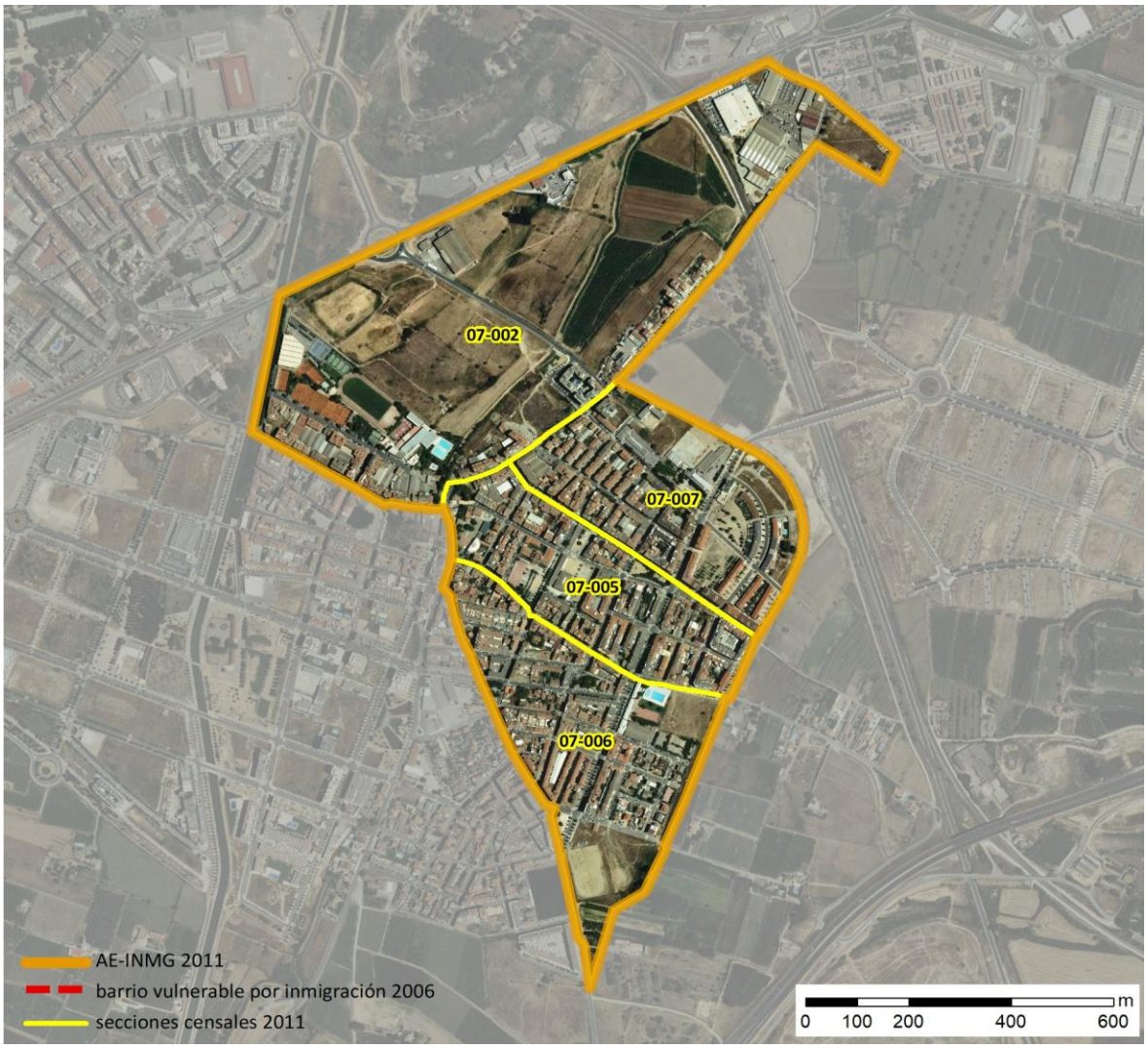

Localización en detalle del AE-INMG

Datos básicos del AE-INMG (1)

Población total	10.300
Población nacida en el extranjero total	2.385
Población nacida en el extranjero (excepto UE-15)	2.335
Densidad población (hab/Km²)	10.879,11
Superficie (ha)	94,68
Nº de secciones censales	4

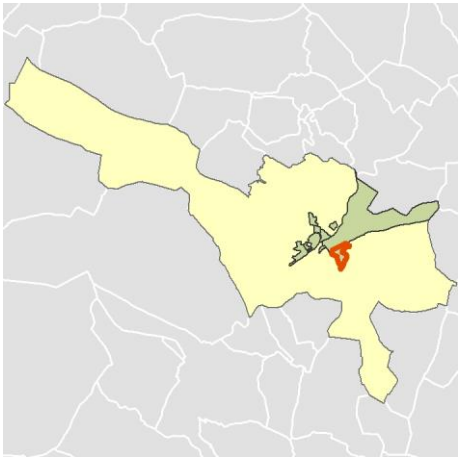

Localización del AE-INMG dentro del término municipal

	Valor del AE-INMG	Valor de referencia (2)
INDICADOR DE INMIGRACIÓN (I-INMG) (3)	**22,67 %**	20,00%

(1) Área Estadística con concentraciones significativas de población inmigrante (AE-INMG)

(2) Valor que se ha tomado como referencia para este estudio

(3) Indicador de Inmigración: (I-INMG): Porcentaje de población nacida en países no pertenecientes a la UE-14, respecto a la población total. Se calcula restando al número total de nacidos en el extranjero, los nacidos en los países de la UE-14: Alemania; Austria; Bélgica; Dinamarca; Finlandia; Francia; Reino Unido; Grecia; Irlanda; Italia; Luxemburgo; Países Bajos; Portugal; y Suecia.

Datos sociodemográficos (Censo 2011)	Sección censal 2512007002		AE-INMG 2512005	
	Valores absolutos	%	Valores absolutos	%
Población total	1.130		10.300	
Población nacida en el extranjero total	305	26,99	2.385	23,16
Población nacida en el extranjero (excepto UE-15)	310	27,43	2.335	22,67

	Sección	AE-INMG	Municipio	Comunidad Autónoma	España
INDICADOR DE INMIGRACIÓN (I-INMG)	27,43	22,67	18,26	13,60	9,99
INDICADORES BÁSICOS DE VULNERABILIDAD URBANA (IBVU) (4)					
IBVU Estudios (5)	5,13	6,13	8,27	10,02	10,92
IBVU Vivienda (6)	11,50	4,86	11,95	7,60	6,99
IBVU Paro (7)	38,58	27,58	25,90	25,75	29,64

(4) Además del Indicador de Inmigración (I-INMG) se ofrecen los valores de los 3 Indicadores Básicos de Vulnerabilidad Urbana (IBVU) para poder analizar la situación de cada sección censal y AE-INMG en relación con los valores de referencia de vulnerabilidad para estos 3 indicadores.

(5) IBVU Estudios: Porcentaje de población analfabeta y sin estudios de 16 años o más, sobre el total de población de 16 años o más. Valor de referencia de vulnerabilidad (2011): 16,38%.

(6) IBVU Vivienda: Porcentaje de viviendas familiares (principales, secundarias, vacías) en edificios en estado en estado ruinoso, malo o deficiente, sobre el total de viviendas familiares (principales, secundarias, vacías). Valor de referencia de vulnerabilidad (2011): 17,50 %.

(7) IBVU Paro: Porcentaje de la población de 16 años o más en situación de paro, respecto al total de población activa de 16 años o más. Valor de referencia de vulnerabilidad (2011): 42,33 %.

Definiciones

ÁREA ESTADÍSTICA CON CONCENTRACIONES SIGNIFICATIVAS DE POBLACIÓN INMIGRANTE (AE-INMG)

Agrupación de secciones censales colindantes y de cierta homogeneidad urbanística, de entre 3.500 y 15.000 habitantes en las que el valor de Indicador de Inmigración (I-INMG) del conjunto supera el valor establecido como referencia (20%).

INDICADOR DE INMIGRACIÓN (I-INMG)

Porcentaje de población nacida en países no pertenecientes a la UE-14, respecto a la población total. Se calcula restando al número total de nacidos en el extranjero, los nacidos en los países de la UE-14: Alemania; Austria; Bélgica; Dinamarca; Finlandia; Francia; Reino Unido; Grecia; Irlanda; Italia; Luxemburgo; Países Bajos; Portugal; y Suecia.

Síntesis Metodológica

El cuerpo de estudio del Catálogo de Barrios Vulnerables de 2011 sigue el criterio establecido en los Catálogos anteriores: centrándose en los municipios mayores de 50.000 habitantes y capitales de provincia. Los trabajos del Catálogo de 2011, siguen la misma metodología que los de 1991, 2001, y 2006, con la única particularidad de que sólo identifican las Áreas Estadísticas Vulnerables, sin realizar el análisis urbanístico detallado que permitía identificar a partir de ellas los Barrios Vulnerables. En el Catálogo de 2011 se han delimitado AE-INMG (Área Estadística con concentraciones significativas de población inmigrante) y AEV (Áreas Estadísticas Vulnerables según los 3 Indicadores Básicos de Vulnerabilidad Urbana: IBVU Estudios, IBVU Vivienda o IBVU Paro). Estas delimitaciones son independientes y pueden superponerse para su análisis en el Visor del Catálogo.

En el caso del Indicador de Inmigración (I-INMG), para el desarrollo del estudio de 2011 se ha partido del análisis de la evolución de los Barrios con concentraciones significativas de población inmigrante identificados previamente en el año 2006, viendo primero si seguían o no cumpliendo esta condición en el año 2011. Posteriormente, se han identificado las nuevas Áreas Estadísticas con concentraciones significativas de población inmigrante (AE-INMG) no coincidentes con Barrios identificados en el Catálogo de 2006, incluyendo también las ciudades que no contaban con Barrios de este tipo en el año 2006.

Una vez identificadas las secciones censales que en 2011 superan los umbrales de referencia del Indicador de Inmigración (I-INMG), se procede a agrupar estas secciones en Áreas Estadísticas con concentraciones significativas de población inmigrante (AE-INMG).

La metodología detallada completa puede consultarse en:

https://apps.fomento.gob.es/BarriosVulnerables/static/adjunto/Sintesis_metodologica_general_catalogo_bbvv.pdf

Datos sociodemográficos (Censo 2011)	Sección censal 2512007005		AE-INMG 2512005	
	Valores absolutos	%	Valores absolutos	%
Población total	2.865		10.300	
Población nacida en el extranjero total	270	9,42	2.385	23,16
Población nacida en el extranjero (excepto UE-15)	275	9,60	2.335	22,67

	Sección	AE-INMG	Municipio	Comunidad Autónoma	España
INDICADOR DE INMIGRACIÓN (I-INMG)	9,60	22,67	18,26	13,60	9,99
INDICADORES BÁSICOS DE VULNERABILIDAD URBANA (IBVU) (4)					
IBVU Estudios (5)	3,93	6,13	8,27	10,02	10,92
IBVU Vivienda (6)	0,00	4,86	11,95	7,60	6,99
IBVU Paro (7)	27,39	27,58	25,90	25,75	29,64

(4) Además del Indicador de Inmigración (I-INMG) se ofrecen los valores de los 3 Indicadores Básicos de Vulnerabilidad Urbana (IBVU) para poder analizar la situación de cada sección censal y AE-INMG en relación con los valores de referencia de vulnerabilidad para estos 3 indicadores.

(5) IBVU Estudios: Porcentaje de población analfabeta y sin estudios de 16 años o más, sobre el total de población de 16 años o más. Valor de referencia de vulnerabilidad (2011): 16,38%.

(6) IBVU Vivienda: Porcentaje de viviendas familiares (principales, secundarias, vacías) en edificios en estado en estado ruinoso, malo o deficiente, sobre el total de viviendas familiares (principales, secundarias, vacías). Valor de referencia de vulnerabilidad (2011): 17,50 %.

(7) IBVU Paro: Porcentaje de la población de 16 años o más en situación de paro, respecto al total de población activa de 16 años o más. Valor de referencia de vulnerabilidad (2011): 42,33 %.

Definiciones

ÁREA ESTADÍSTICA CON CONCENTRACIONES SIGNIFICATIVAS DE POBLACIÓN INMIGRANTE (AE-INMG)

Agrupación de secciones censales colindantes y de cierta homogeneidad urbanística, de entre 3.500 y 15.000 habitantes en las que el valor de Indicador de Inmigración (I-INMG) del conjunto supera el valor establecido como referencia (20%).

INDICADOR DE INMIGRACIÓN (I-INMG)

Porcentaje de población nacida en países no pertenecientes a la UE-14, respecto a la población total. Se calcula restando al número total de nacidos en el extranjero, los nacidos en los países de la UE-14: Alemania; Austria; Bélgica; Dinamarca; Finlandia; Francia; Reino Unido; Grecia; Irlanda; Italia; Luxemburgo; Países Bajos; Portugal; y Suecia.

Síntesis Metodológica

El cuerpo de estudio del Catálogo de Barrios Vulnerables de 2011 sigue el criterio establecido en los Catálogos anteriores: centrándose en los municipios mayores de 50.000 habitantes y capitales de provincia. Los trabajos del Catálogo de 2011, siguen la misma metodología que los de 1991, 2001, y 2006, con la única particularidad de que sólo identifican las Áreas Estadísticas Vulnerables, sin realizar el análisis urbanístico detallado que permitía identificar a partir de ellas los Barrios Vulnerables. En el Catálogo de 2011 se han delimitado AE-INMG (Área Estadística con concentraciones significativas de población inmigrante) y AEV (Áreas Estadísticas Vulnerables según los 3 Indicadores Básicos de Vulnerabilidad Urbana: IBVU Estudios, IBVU Vivienda o IBVU Paro). Estas delimitaciones son independientes y pueden superponerse para su análisis en el Visor del Catálogo.

En el caso del Indicador de Inmigración (I-INMG), para el desarrollo del estudio de 2011 se ha partido del análisis de la evolución de los Barrios con concentraciones significativas de población inmigrante identificados previamente en el año 2006, viendo primero si seguían o no cumpliendo esta condición en el año 2011. Posteriormente, se han identificado las nuevas Áreas Estadísticas con concentraciones significativas de población inmigrante (AE-INMG) no coincidentes con Barrios identificados en el Catálogo de 2006, incluyendo también las ciudades que no contaban con Barrios de este tipo en el año 2006.

Una vez identificadas las secciones censales que en 2011 superan los umbrales de referencia del Indicador de Inmigración (I-INMG), se procede a agrupar estas secciones en Áreas Estadísticas con concentraciones significativas de población inmigrante (AE-INMG).

La metodología detallada completa puede consultarse en:

https://apps.fomento.gob.es/BarriosVulnerables/static/adjunto/Sintesis_metodologica_general_catalogo_bbvv.pdf

Datos sociodemográficos (Censo 2011)	Sección censal 2512007006		AE-INMG 2512005	
	Valores absolutos	%	Valores absolutos	%
Población total	3.490		10.300	
Población nacida en el extranjero total	1.250	35,82	2.385	23,16
Población nacida en el extranjero (excepto UE-15)	1.205	34,53	2.335	22,67

	Sección	AE-INMG	Municipio	Comunidad Autónoma	España
INDICADOR DE INMIGRACIÓN (I-INMG)	34,53	22,67	18,26	13,60	9,99
INDICADORES BÁSICOS DE VULNERABILIDAD URBANA (IBVU) (4)					
IBVU Estudios (5)	6,91	6,13	8,27	10,02	10,92
IBVU Vivienda (6)	6,92	4,86	11,95	7,60	6,99
IBVU Paro (7)	22,36	27,58	25,90	25,75	29,64

(4) Además del Indicador de Inmigración (I-INMG) se ofrecen los valores de los 3 Indicadores Básicos de Vulnerabilidad Urbana (IBVU) para poder analizar la situación de cada sección censal y AE-INMG en relación con los valores de referencia de vulnerabilidad para estos 3 indicadores.

(5) IBVU Estudios: Porcentaje de población analfabeta y sin estudios de 16 años o más, sobre el total de población de 16 años o más. Valor de referencia de vulnerabilidad (2011): 16,38%.

(6) IBVU Vivienda: Porcentaje de viviendas familiares (principales, secundarias, vacías) en edificios en estado en estado ruinoso, malo o deficiente, sobre el total de viviendas familiares (principales, secundarias, vacías). Valor de referencia de vulnerabilidad (2011): 17,50 %.

(7) IBVU Paro: Porcentaje de la población de 16 años o más en situación de paro, respecto al total de población activa de 16 años o más. Valor de referencia de vulnerabilidad (2011): 42,33 %.

Definiciones

ÁREA ESTADÍSTICA CON CONCENTRACIONES SIGNIFICATIVAS DE POBLACIÓN INMIGRANTE (AE-INMG)

Agrupación de secciones censales colindantes y de cierta homogeneidad urbanística, de entre 3.500 y 15.000 habitantes en las que el valor de Indicador de Inmigración (I-INMG) del conjunto supera el valor establecido como referencia (20%).

INDICADOR DE INMIGRACIÓN (I-INMG)

Porcentaje de población nacida en países no pertenecientes a la UE-14, respecto a la población total. Se calcula restando al número total de nacidos en el extranjero, los nacidos en los países de la UE-14: Alemania; Austria; Bélgica; Dinamarca; Finlandia; Francia; Reino Unido; Grecia; Irlanda; Italia; Luxemburgo; Países Bajos; Portugal; y Suecia.

Síntesis Metodológica

El cuerpo de estudio del Catálogo de Barrios Vulnerables de 2011 sigue el criterio establecido en los Catálogos anteriores: centrándose en los municipios mayores de 50.000 habitantes y capitales de provincia. Los trabajos del Catálogo de 2011, siguen la misma metodología que los de 1991, 2001, y 2006, con la única particularidad de que sólo identifican las Áreas Estadísticas Vulnerables, sin realizar el análisis urbanístico detallado que permitía identificar a partir de ellas los Barrios Vulnerables. En el Catálogo de 2011 se han delimitado AE-INMG (Área Estadística con concentraciones significativas de población inmigrante) y AEV (Áreas Estadísticas Vulnerables según los 3 Indicadores Básicos de Vulnerabilidad Urbana: IBVU Estudios, IBVU Vivienda o IBVU Paro). Estas delimitaciones son independientes y pueden superponerse para su análisis en el Visor del Catálogo.

En el caso del Indicador de Inmigración (I-INMG), para el desarrollo del estudio de 2011 se ha partido del análisis de la evolución de los Barrios con concentraciones significativas de población inmigrante identificados previamente en el año 2006, viendo primero si seguían o no cumpliendo esta condición en el año 2011. Posteriormente, se han identificado las nuevas Áreas Estadísticas con concentraciones significativas de población inmigrante (AE-INMG) no coincidentes con Barrios identificados en el Catálogo de 2006, incluyendo también las ciudades que no contaban con Barrios de este tipo en el año 2006.

Una vez identificadas las secciones censales que en 2011 superan los umbrales de referencia del Indicador de Inmigración (I-INMG), se procede a agrupar estas secciones en Áreas Estadísticas con concentraciones significativas de población inmigrante (AE-INMG).

La metodología detallada completa puede consultarse en:

https://apps.fomento.gob.es/BarriosVulnerables/static/adjunto/Sintesis_metodologica_general_catalogo_bbvv.pdf

Datos sociodemográficos (Censo 2011)	Sección censal 2512007007		AE-INMG 2512005	
	Valores absolutos	%	Valores absolutos	%
Población total	2.815		10.300	
Población nacida en el extranjero total	560	19,89	2.385	23,16
Población nacida en el extranjero (excepto UE-15)	545	19,36	2.335	22,67

	Sección	AE-INMG	Municipio	Comunidad Autónoma	España
INDICADOR DE INMIGRACIÓN (I-INMG)	19,36	22,67	18,26	13,60	9,99
INDICADORES BÁSICOS DE VULNERABILIDAD URBANA (IBVU) (4)					
IBVU Estudios (5)	7,64	6,13	8,27	10,02	10,92
IBVU Vivienda (6)	4,11	4,86	11,95	7,60	6,99
IBVU Paro (7)	29,85	27,58	25,90	25,75	29,64

(4) Además del Indicador de Inmigración (I-INMG) se ofrecen los valores de los 3 Indicadores Básicos de Vulnerabilidad Urbana (IBVU) para poder analizar la situación de cada sección censal y AE-INMG en relación con los valores de referencia de vulnerabilidad para estos 3 indicadores.

(5) IBVU Estudios: Porcentaje de población analfabeta y sin estudios de 16 años o más, sobre el total de población de 16 años o más. Valor de referencia de vulnerabilidad (2011): 16,38%.

(6) IBVU Vivienda: Porcentaje de viviendas familiares (principales, secundarias, vacías) en edificios en estado en estado ruinoso, malo o deficiente, sobre el total de viviendas familiares (principales, secundarias, vacías). Valor de referencia de vulnerabilidad (2011): 17,50 %.

(7) IBVU Paro: Porcentaje de la población de 16 años o más en situación de paro, respecto al total de población activa de 16 años o más. Valor de referencia de vulnerabilidad (2011): 42,33 %.

Definiciones

ÁREA ESTADÍSTICA CON CONCENTRACIONES SIGNIFICATIVAS DE POBLACIÓN INMIGRANTE (AE-INMG)

Agrupación de secciones censales colindantes y de cierta homogeneidad urbanística, de entre 3.500 y 15.000 habitantes en las que el valor de Indicador de Inmigración (I-INMG) del conjunto supera el valor establecido como referencia (20%).

INDICADOR DE INMIGRACIÓN (I-INMG)

Porcentaje de población nacida en países no pertenecientes a la UE-14, respecto a la población total. Se calcula restando al número total de nacidos en el extranjero, los nacidos en los países de la UE-14: Alemania; Austria; Bélgica; Dinamarca; Finlandia; Francia; Reino Unido; Grecia; Irlanda; Italia; Luxemburgo; Países Bajos; Portugal; y Suecia.

Síntesis Metodológica

El cuerpo de estudio del Catálogo de Barrios Vulnerables de 2011 sigue el criterio establecido en los Catálogos anteriores: centrándose en los municipios mayores de 50.000 habitantes y capitales de provincia. Los trabajos del Catálogo de 2011, siguen la misma metodología que los de 1991, 2001, y 2006, con la única particularidad de que sólo identifican las Áreas Estadísticas Vulnerables, sin realizar el análisis urbanístico detallado que permitía identificar a partir de ellas los Barrios Vulnerables. En el Catálogo de 2011 se han delimitado AE-INMG (Área Estadística con concentraciones significativas de población inmigrante) y AEV (Áreas Estadísticas Vulnerables según los 3 Indicadores Básicos de Vulnerabilidad Urbana: IBVU Estudios, IBVU Vivienda o IBVU Paro). Estas delimitaciones son independientes y pueden superponerse para su análisis en el Visor del Catálogo.

En el caso del Indicador de Inmigración (I-INMG), para el desarrollo del estudio de 2011 se ha partido del análisis de la evolución de los Barrios con concentraciones significativas de población inmigrante identificados previamente en el año 2006, viendo primero si seguían o no cumpliendo esta condición en el año 2011. Posteriormente, se han identificado las nuevas Áreas Estadísticas con concentraciones significativas de población inmigrante (AE-INMG) no coincidentes con Barrios identificados en el Catálogo de 2006, incluyendo también las ciudades que no contaban con Barrios de este tipo en el año 2006.

Una vez identificadas las secciones censales que en 2011 superan los umbrales de referencia del Indicador de Inmigración (I-INMG), se procede a agrupar estas secciones en Áreas Estadísticas con concentraciones significativas de población inmigrante (AE-INMG).

La metodología detallada completa puede consultarse en:

https://apps.fomento.gob.es/BarriosVulnerables/static/adjunto/Sintesis_metodologica_general_catalogo_bbvv.pdf

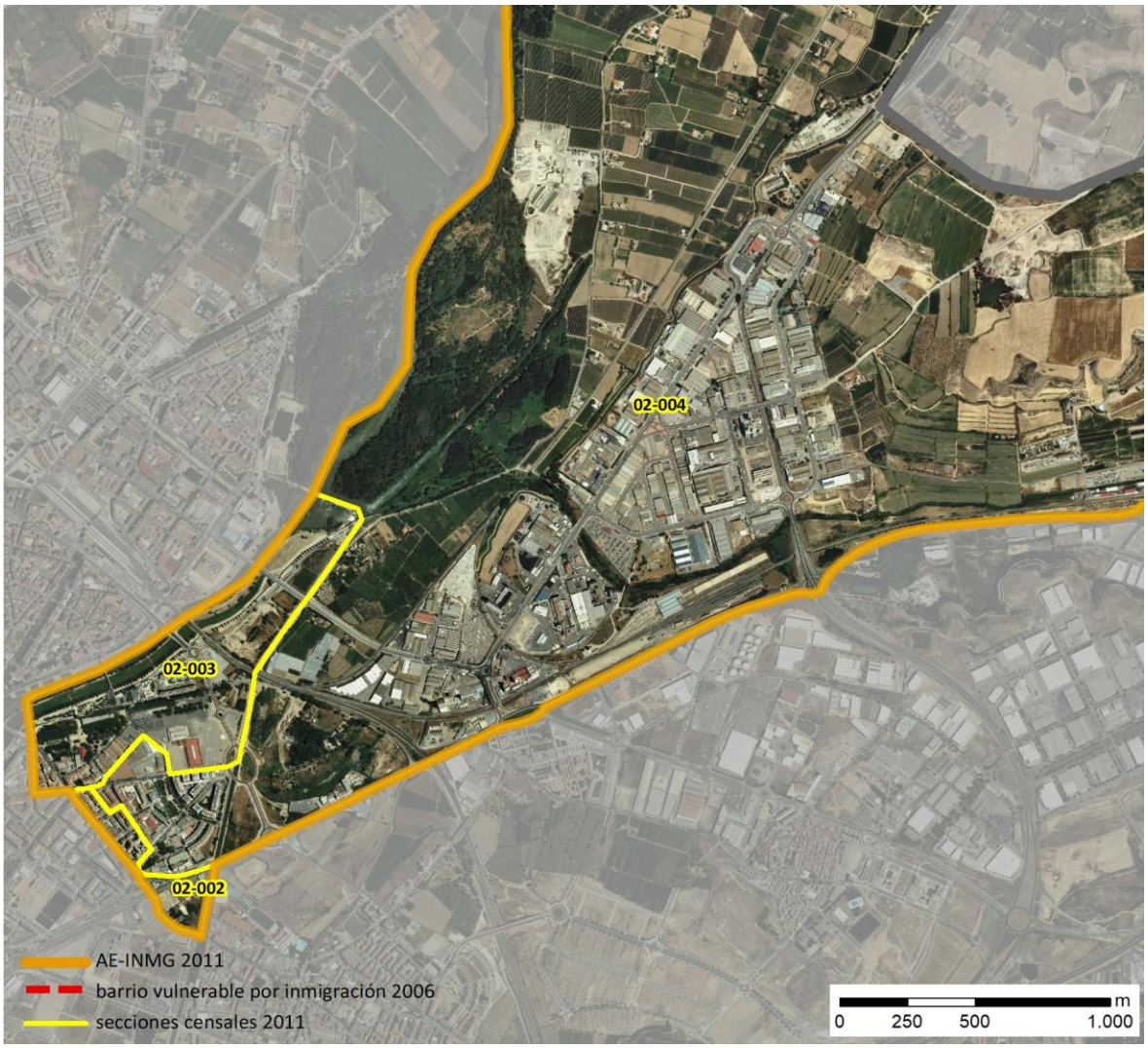

Localización en detalle del AE-INMG

Datos básicos del AE-INMG (1)

Población total	6.900
Población nacida en el extranjero total	1.795
Población nacida en el extranjero (excepto UE-15)	1.780
Densidad población (hab/Km²)	516,21
Superficie (ha)	1.336,66
Nº de secciones censales	3

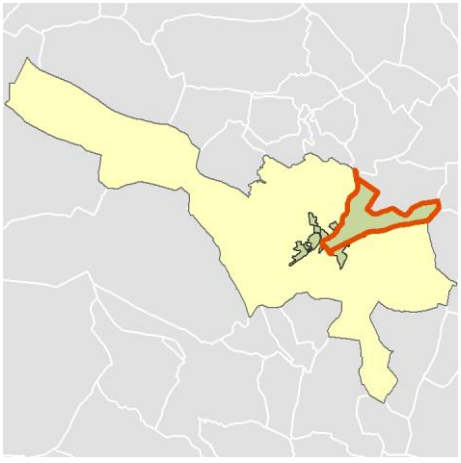

Localización del AE-INMG dentro del término municipal

	Valor del AE-INMG	Valor de referencia (2)
INDICADOR DE INMIGRACIÓN (I-INMG) (3)	**25,80 %**	20,00%

(1) Área Estadística con concentraciones significativas de población inmigrante (AE-INMG)

(2) Valor que se ha tomado como referencia para este estudio

(3) Indicador de Inmigración: (I-INMG): Porcentaje de población nacida en países no pertenecientes a la UE-14, respecto a la población total. Se calcula restando al número total de nacidos en el extranjero, los nacidos en los países de la UE-14: Alemania; Austria; Bélgica; Dinamarca; Finlandia; Francia; Reino Unido; Grecia; Irlanda; Italia; Luxemburgo; Países Bajos; Portugal; y Suecia.

Datos sociodemográficos (Censo 2011)	Sección censal 2512002002		AE-INMG 2512006	
	Valores absolutos	%	Valores absolutos	%
Población total	2.590		6.900	
Población nacida en el extranjero total	1.160	44,79	1.795	26,01
Población nacida en el extranjero (excepto UE-15)	1.165	44,98	1.780	25,80

	Sección	AE-INMG	Municipio	Comunidad Autónoma	España
INDICADOR DE INMIGRACIÓN (I-INMG)	44,98	25,80	18,26	13,60	9,99
INDICADORES BÁSICOS DE VULNERABILIDAD URBANA (IBVU) (4)					
IBVU Estudios (5)	4,87	5,16	8,27	10,02	10,92
IBVU Vivienda (6)	6,90	2,84	11,95	7,60	6,99
IBVU Paro (7)	11,89	18,54	25,90	25,75	29,64

(4) Además del Indicador de Inmigración (I-INMG) se ofrecen los valores de los 3 Indicadores Básicos de Vulnerabilidad Urbana (IBVU) para poder analizar la situación de cada sección censal y AE-INMG en relación con los valores de referencia de vulnerabilidad para estos 3 indicadores.

(5) IBVU Estudios: Porcentaje de población analfabeta y sin estudios de 16 años o más, sobre el total de población de 16 años o más. Valor de referencia de vulnerabilidad (2011): 16,38%.

(6) IBVU Vivienda: Porcentaje de viviendas familiares (principales, secundarias, vacías) en edificios en estado en estado ruinoso, malo o deficiente, sobre el total de viviendas familiares (principales, secundarias, vacías). Valor de referencia de vulnerabilidad (2011): 17,50 %.

(7) IBVU Paro: Porcentaje de la población de 16 años o más en situación de paro, respecto al total de población activa de 16 años o más. Valor de referencia de vulnerabilidad (2011): 42,33 %.

Definiciones

ÁREA ESTADÍSTICA CON CONCENTRACIONES SIGNIFICATIVAS DE POBLACIÓN INMIGRANTE (AE-INMG)

Agrupación de secciones censales colindantes y de cierta homogeneidad urbanística, de entre 3.500 y 15.000 habitantes en las que el valor de Indicador de Inmigración (I-INMG) del conjunto supera el valor establecido como referencia (20%).

INDICADOR DE INMIGRACIÓN (I-INMG)

Porcentaje de población nacida en países no pertenecientes a la UE-14, respecto a la población total. Se calcula restando al número total de nacidos en el extranjero, los nacidos en los países de la UE-14: Alemania; Austria; Bélgica; Dinamarca; Finlandia; Francia; Reino Unido; Grecia; Irlanda; Italia; Luxemburgo; Países Bajos; Portugal; y Suecia.

Síntesis Metodológica

El cuerpo de estudio del Catálogo de Barrios Vulnerables de 2011 sigue el criterio establecido en los Catálogos anteriores: centrándose en los municipios mayores de 50.000 habitantes y capitales de provincia. Los trabajos del Catálogo de 2011, siguen la misma metodología que los de 1991, 2001, y 2006, con la única particularidad de que sólo identifican las Áreas Estadísticas Vulnerables, sin realizar el análisis urbanístico detallado que permitía identificar a partir de ellas los Barrios Vulnerables. En el Catálogo de 2011 se han delimitado AE-INMG (Área Estadística con concentraciones significativas de población inmigrante) y AEV (Áreas Estadísticas Vulnerables según los 3 Indicadores Básicos de Vulnerabilidad Urbana: IBVU Estudios, IBVU Vivienda o IBVU Paro). Estas delimitaciones son independientes y pueden superponerse para su análisis en el Visor del Catálogo.

En el caso del Indicador de Inmigración (I-INMG), para el desarrollo del estudio de 2011 se ha partido del análisis de la evolución de los Barrios con concentraciones significativas de población inmigrante identificados previamente en el año 2006, viendo primero si seguían o no cumpliendo esta condición en el año 2011. Posteriormente, se han identificado las nuevas Áreas Estadísticas con concentraciones significativas de población inmigrante (AE-INMG) no coincidentes con Barrios identificados en el Catálogo de 2006, incluyendo también las ciudades que no contaban con Barrios de este tipo en el año 2006.

Una vez identificadas las secciones censales que en 2011 superan los umbrales de referencia del Indicador de Inmigración (I-INMG), se procede a agrupar estas secciones en Áreas Estadísticas con concentraciones significativas de población inmigrante (AE-INMG).

La metodología detallada completa puede consultarse en:

https://apps.fomento.gob.es/BarriosVulnerables/static/adjunto/Sintesis_metodologica_general_catalogo_bbvv.pdf

Datos sociodemográficos (Censo 2011)	Sección censal 2512002003		AE-INMG 2512006	
	Valores absolutos	%	Valores absolutos	%
Población total	1.610		6.900	
Población nacida en el extranjero total	615	38,20	1.795	26,01
Población nacida en el extranjero (excepto UE-15)	615	38,20	1.780	25,80

	Sección	AE-INMG	Municipio	Comunidad Autónoma	España
INDICADOR DE INMIGRACIÓN (I-INMG)	38,20	25,80	18,26	13,60	9,99
INDICADORES BÁSICOS DE VULNERABILIDAD URBANA (IBVU) (4)					
IBVU Estudios (5)	8,11	5,16	8,27	10,02	10,92
IBVU Vivienda (6)	0,00	2,84	11,95	7,60	6,99
IBVU Paro (7)	36,70	18,54	25,90	25,75	29,64

(4) Además del Indicador de Inmigración (I-INMG) se ofrecen los valores de los 3 Indicadores Básicos de Vulnerabilidad Urbana (IBVU) para poder analizar la situación de cada sección censal y AE-INMG en relación con los valores de referencia de vulnerabilidad para estos 3 indicadores.

(5) IBVU Estudios: Porcentaje de población analfabeta y sin estudios de 16 años o más, sobre el total de población de 16 años o más. Valor de referencia de vulnerabilidad (2011): 16,38%.

(6) IBVU Vivienda: Porcentaje de viviendas familiares (principales, secundarias, vacías) en edificios en estado en estado ruinoso, malo o deficiente, sobre el total de viviendas familiares (principales, secundarias, vacías). Valor de referencia de vulnerabilidad (2011): 17,50 %.

(7) IBVU Paro: Porcentaje de la población de 16 años o más en situación de paro, respecto al total de población activa de 16 años o más. Valor de referencia de vulnerabilidad (2011): 42,33 %.

Definiciones

ÁREA ESTADÍSTICA CON CONCENTRACIONES SIGNIFICATIVAS DE POBLACIÓN INMIGRANTE (AE-INMG)

Agrupación de secciones censales colindantes y de cierta homogeneidad urbanística, de entre 3.500 y 15.000 habitantes en las que el valor de Indicador de Inmigración (I-INMG) del conjunto supera el valor establecido como referencia (20%).

INDICADOR DE INMIGRACIÓN (I-INMG)

Porcentaje de población nacida en países no pertenecientes a la UE-14, respecto a la población total. Se calcula restando al número total de nacidos en el extranjero, los nacidos en los países de la UE-14: Alemania; Austria; Bélgica; Dinamarca; Finlandia; Francia; Reino Unido; Grecia; Irlanda; Italia; Luxemburgo; Países Bajos; Portugal; y Suecia.

Síntesis Metodológica

El cuerpo de estudio del Catálogo de Barrios Vulnerables de 2011 sigue el criterio establecido en los Catálogos anteriores: centrándose en los municipios mayores de 50.000 habitantes y capitales de provincia. Los trabajos del Catálogo de 2011, siguen la misma metodología que los de 1991, 2001, y 2006, con la única particularidad de que sólo identifican las Áreas Estadísticas Vulnerables, sin realizar el análisis urbanístico detallado que permitía identificar a partir de ellas los Barrios Vulnerables. En el Catálogo de 2011 se han delimitado AE-INMG (Área Estadística con concentraciones significativas de población inmigrante) y AEV (Áreas Estadísticas Vulnerables según los 3 Indicadores Básicos de Vulnerabilidad Urbana: IBVU Estudios, IBVU Vivienda o IBVU Paro). Estas delimitaciones son independientes y pueden superponerse para su análisis en el Visor del Catálogo.

En el caso del Indicador de Inmigración (I-INMG), para el desarrollo del estudio de 2011 se ha partido del análisis de la evolución de los Barrios con concentraciones significativas de población inmigrante identificados previamente en el año 2006, viendo primero si seguían o no cumpliendo esta condición en el año 2011. Posteriormente, se han identificado las nuevas Áreas Estadísticas con concentraciones significativas de población inmigrante (AE-INMG) no coincidentes con Barrios identificados en el Catálogo de 2006, incluyendo también las ciudades que no contaban con Barrios de este tipo en el año 2006.

Una vez identificadas las secciones censales que en 2011 superan los umbrales de referencia del Indicador de Inmigración (I-INMG), se procede a agrupar estas secciones en Áreas Estadísticas con concentraciones significativas de población inmigrante (AE-INMG).

La metodología detallada completa puede consultarse en:

https://apps.fomento.gob.es/BarriosVulnerables/static/adjunto/Sintesis_metodologica_general_catalogo_bbvv.pdf

Datos sociodemográficos (Censo 2011)	Sección censal 2512002004		AE-INMG 2512006	
	Valores absolutos	%	Valores absolutos	%
Población total	2.700		6.900	
Población nacida en el extranjero total	20	0,74	1.795	26,01
Población nacida en el extranjero (excepto UE-15)	0	0,00	1.780	25,80

	Sección	AE-INMG	Municipio	Comunidad Autónoma	España
INDICADOR DE INMIGRACIÓN (I-INMG)	0,00	25,80	18,26	13,60	9,99
INDICADORES BÁSICOS DE VULNERABILIDAD URBANA (IBVU) (4)					
IBVU Estudios (5)	3,42	5,16	8,27	10,02	10,92
IBVU Vivienda (6)	1,69	2,84	11,95	7,60	6,99
IBVU Paro (7)	11,49	18,54	25,90	25,75	29,64

(4) Además del Indicador de Inmigración (I-INMG) se ofrecen los valores de los 3 Indicadores Básicos de Vulnerabilidad Urbana (IBVU) para poder analizar la situación de cada sección censal y AE-INMG en relación con los valores de referencia de vulnerabilidad para estos 3 indicadores.

(5) IBVU Estudios: Porcentaje de población analfabeta y sin estudios de 16 años o más, sobre el total de población de 16 años o más. Valor de referencia de vulnerabilidad (2011): 16,38%.

(6) IBVU Vivienda: Porcentaje de viviendas familiares (principales, secundarias, vacías) en edificios en estado en estado ruinoso, malo o deficiente, sobre el total de viviendas familiares (principales, secundarias, vacías). Valor de referencia de vulnerabilidad (2011): 17,50 %.

(7) IBVU Paro: Porcentaje de la población de 16 años o más en situación de paro, respecto al total de población activa de 16 años o más. Valor de referencia de vulnerabilidad (2011): 42,33 %.

Definiciones

ÁREA ESTADÍSTICA CON CONCENTRACIONES SIGNIFICATIVAS DE POBLACIÓN INMIGRANTE (AE-INMG)

Agrupación de secciones censales colindantes y de cierta homogeneidad urbanística, de entre 3.500 y 15.000 habitantes en las que el valor de Indicador de Inmigración (I-INMG) del conjunto supera el valor establecido como referencia (20%).

INDICADOR DE INMIGRACIÓN (I-INMG)

Porcentaje de población nacida en países no pertenecientes a la UE-14, respecto a la población total. Se calcula restando al número total de nacidos en el extranjero, los nacidos en los países de la UE-14: Alemania; Austria; Bélgica; Dinamarca; Finlandia; Francia; Reino Unido; Grecia; Irlanda; Italia; Luxemburgo; Países Bajos; Portugal; y Suecia.

Síntesis Metodológica

El cuerpo de estudio del Catálogo de Barrios Vulnerables de 2011 sigue el criterio establecido en los Catálogos anteriores: centrándose en los municipios mayores de 50.000 habitantes y capitales de provincia. Los trabajos del Catálogo de 2011, siguen la misma metodología que los de 1991, 2001, y 2006, con la única particularidad de que sólo identifican las Áreas Estadísticas Vulnerables, sin realizar el análisis urbanístico detallado que permitía identificar a partir de ellas los Barrios Vulnerables. En el Catálogo de 2011 se han delimitado AE-INMG (Área Estadística con concentraciones significativas de población inmigrante) y AEV (Áreas Estadísticas Vulnerables según los 3 Indicadores Básicos de Vulnerabilidad Urbana: IBVU Estudios, IBVU Vivienda o IBVU Paro). Estas delimitaciones son independientes y pueden superponerse para su análisis en el Visor del Catálogo.

En el caso del Indicador de Inmigración (I-INMG), para el desarrollo del estudio de 2011 se ha partido del análisis de la evolución de los Barrios con concentraciones significativas de población inmigrante identificados previamente en el año 2006, viendo primero si seguían o no cumpliendo esta condición en el año 2011. Posteriormente, se han identificado las nuevas Áreas Estadísticas con concentraciones significativas de población inmigrante (AE-INMG) no coincidentes con Barrios identificados en el Catálogo de 2006, incluyendo también las ciudades que no contaban con Barrios de este tipo en el año 2006.

Una vez identificadas las secciones censales que en 2011 superan los umbrales de referencia del Indicador de Inmigración (I-INMG), se procede a agrupar estas secciones en Áreas Estadísticas con concentraciones significativas de población inmigrante (AE-INMG).

La metodología detallada completa puede consultarse en:

https://apps.fomento.gob.es/BarriosVulnerables/static/adjunto/Sintesis_metodologica_general_catalogo_bbvv.pdf

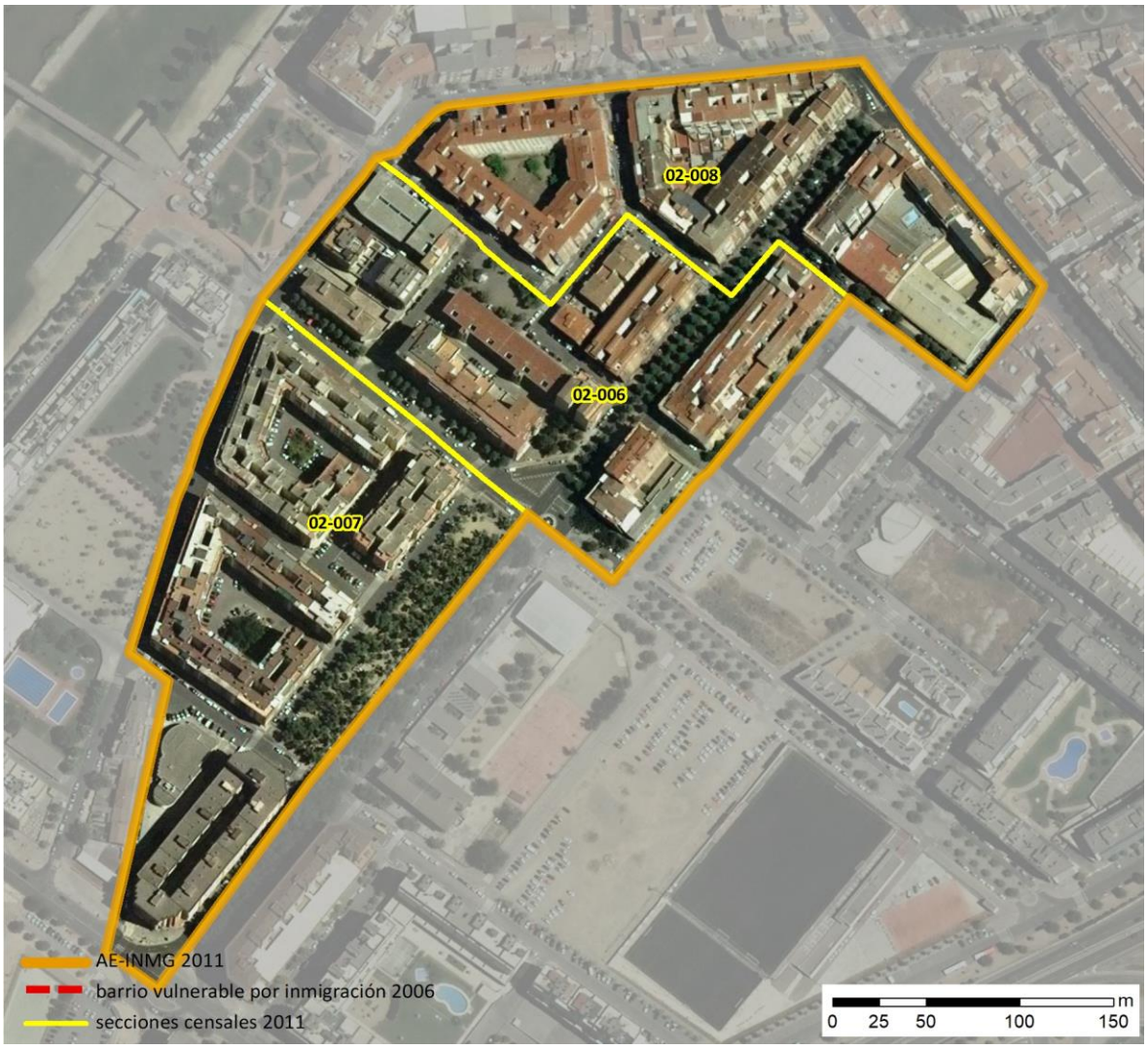

Localización en detalle del AE-INMG

Datos básicos del AE-INMG (1)

Población total	5.385
Población nacida en el extranjero total	1.365
Población nacida en el extranjero (excepto UE-15)	1.340
Densidad población (hab/Km²)	51.890,96
Superficie (ha)	10,38
Nº de secciones censales	3

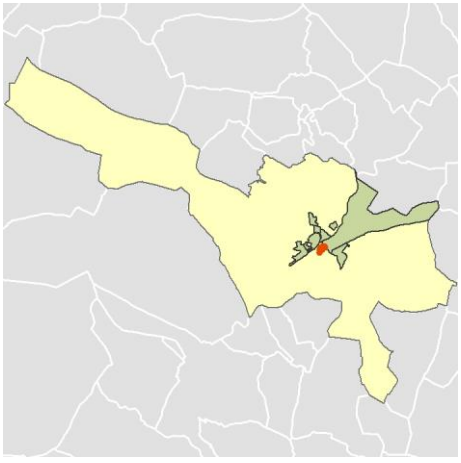

Localización del AE-INMG dentro del término municipal

	Valor del AE-INMG	Valor de referencia (2)
INDICADOR DE INMIGRACIÓN (I-INMG) (3)	**24,88 %**	20,00%

(1) Área Estadística con concentraciones significativas de población inmigrante (AE-INMG)

(2) Valor que se ha tomado como referencia para este estudio

(3) Indicador de Inmigración: (I-INMG): Porcentaje de población nacida en países no pertenecientes a la UE-14, respecto a la población total. Se calcula restando al número total de nacidos en el extranjero, los nacidos en los países de la UE-14: Alemania; Austria; Bélgica; Dinamarca; Finlandia; Francia; Reino Unido; Grecia; Irlanda; Italia; Luxemburgo; Países Bajos; Portugal; y Suecia.

Datos sociodemográficos (Censo 2011)	Sección censal 2512002006		AE-INMG 2512007	
	Valores absolutos	%	Valores absolutos	%
Población total	1.310		5.385	
Población nacida en el extranjero total	430	32,82	1.365	25,35
Población nacida en el extranjero (excepto UE-15)	425	32,44	1.340	24,88

	Sección	AE-INMG	Municipio	Comunidad Autónoma	España
INDICADOR DE INMIGRACIÓN (I-INMG)	32,44	24,88	18,26	13,60	9,99
INDICADORES BÁSICOS DE VULNERABILIDAD URBANA (IBVU) (4)					
IBVU Estudios (5)	14,60	13,51	8,27	10,02	10,92
IBVU Vivienda (6)	8,70	2,21	11,95	7,60	6,99
IBVU Paro (7)	24,03	27,71	25,90	25,75	29,64

(4) Además del Indicador de Inmigración (I-INMG) se ofrecen los valores de los 3 Indicadores Básicos de Vulnerabilidad Urbana (IBVU) para poder analizar la situación de cada sección censal y AE-INMG en relación con los valores de referencia de vulnerabilidad para estos 3 indicadores.

(5) IBVU Estudios: Porcentaje de población analfabeta y sin estudios de 16 años o más, sobre el total de población de 16 años o más. Valor de referencia de vulnerabilidad (2011): 16,38%.

(6) IBVU Vivienda: Porcentaje de viviendas familiares (principales, secundarias, vacías) en edificios en estado en estado ruinoso, malo o deficiente, sobre el total de viviendas familiares (principales, secundarias, vacías). Valor de referencia de vulnerabilidad (2011): 17,50 %.

(7) IBVU Paro: Porcentaje de la población de 16 años o más en situación de paro, respecto al total de población activa de 16 años o más. Valor de referencia de vulnerabilidad (2011): 42,33 %.

Definiciones

ÁREA ESTADÍSTICA CON CONCENTRACIONES SIGNIFICATIVAS DE POBLACIÓN INMIGRANTE (AE-INMG)

Agrupación de secciones censales colindantes y de cierta homogeneidad urbanística, de entre 3.500 y 15.000 habitantes en las que el valor de Indicador de Inmigración (I-INMG) del conjunto supera el valor establecido como referencia (20%).

INDICADOR DE INMIGRACIÓN (I-INMG)

Porcentaje de población nacida en países no pertenecientes a la UE-14, respecto a la población total. Se calcula restando al número total de nacidos en el extranjero, los nacidos en los países de la UE-14: Alemania; Austria; Bélgica; Dinamarca; Finlandia; Francia; Reino Unido; Grecia; Irlanda; Italia; Luxemburgo; Países Bajos; Portugal; y Suecia.

Síntesis Metodológica

El cuerpo de estudio del Catálogo de Barrios Vulnerables de 2011 sigue el criterio establecido en los Catálogos anteriores: centrándose en los municipios mayores de 50.000 habitantes y capitales de provincia. Los trabajos del Catálogo de 2011, siguen la misma metodología que los de 1991, 2001, y 2006, con la única particularidad de que sólo identifican las Áreas Estadísticas Vulnerables, sin realizar el análisis urbanístico detallado que permitía identificar a partir de ellas los Barrios Vulnerables. En el Catálogo de 2011 se han delimitado AE-INMG (Área Estadística con concentraciones significativas de población inmigrante) y AEV (Áreas Estadísticas Vulnerables según los 3 Indicadores Básicos de Vulnerabilidad Urbana: IBVU Estudios, IBVU Vivienda o IBVU Paro). Estas delimitaciones son independientes y pueden superponerse para su análisis en el Visor del Catálogo.

En el caso del Indicador de Inmigración (I-INMG), para el desarrollo del estudio de 2011 se ha partido del análisis de la evolución de los Barrios con concentraciones significativas de población inmigrante identificados previamente en el año 2006, viendo primero si seguían o no cumpliendo esta condición en el año 2011. Posteriormente, se han identificado las nuevas Áreas Estadísticas con concentraciones significativas de población inmigrante (AE-INMG) no coincidentes con Barrios identificados en el Catálogo de 2006, incluyendo también las ciudades que no contaban con Barrios de este tipo en el año 2006.

Una vez identificadas las secciones censales que en 2011 superan los umbrales de referencia del Indicador de Inmigración (I-INMG), se procede a agrupar estas secciones en Áreas Estadísticas con concentraciones significativas de población inmigrante (AE-INMG).

La metodología detallada completa puede consultarse en:

https://apps.fomento.gob.es/BarriosVulnerables/static/adjunto/Sintesis_metodologica_general_catalogo_bbvv.pdf

Datos sociodemográficos (Censo 2011)	Sección censal 2512002007		AE-INMG 2512007	
	Valores absolutos	%	Valores absolutos	%
Población total	2.725		5.385	
Población nacida en el extranjero total	700	25,69	1.365	25,35
Población nacida en el extranjero (excepto UE-15)	700	25,69	1.340	24,88

	Sección	AE-INMG	Municipio	Comunidad Autónoma	España
INDICADOR DE INMIGRACIÓN (I-INMG)	25,69	24,88	18,26	13,60	9,99
INDICADORES BÁSICOS DE VULNERABILIDAD URBANA (IBVU) (4)					
IBVU Estudios (5)	12,25	13,51	8,27	10,02	10,92
IBVU Vivienda (6)	0,00	2,21	11,95	7,60	6,99
IBVU Paro (7)	30,61	27,71	25,90	25,75	29,64

(4) Además del Indicador de Inmigración (I-INMG) se ofrecen los valores de los 3 Indicadores Básicos de Vulnerabilidad Urbana (IBVU) para poder analizar la situación de cada sección censal y AE-INMG en relación con los valores de referencia de vulnerabilidad para estos 3 indicadores.

(5) IBVU Estudios: Porcentaje de población analfabeta y sin estudios de 16 años o más, sobre el total de población de 16 años o más. Valor de referencia de vulnerabilidad (2011): 16,38%.

(6) IBVU Vivienda: Porcentaje de viviendas familiares (principales, secundarias, vacías) en edificios en estado en estado ruinoso, malo o deficiente, sobre el total de viviendas familiares (principales, secundarias, vacías). Valor de referencia de vulnerabilidad (2011): 17,50 %.

(7) IBVU Paro: Porcentaje de la población de 16 años o más en situación de paro, respecto al total de población activa de 16 años o más. Valor de referencia de vulnerabilidad (2011): 42,33 %.

Definiciones

ÁREA ESTADÍSTICA CON CONCENTRACIONES SIGNIFICATIVAS DE POBLACIÓN INMIGRANTE (AE-INMG)

Agrupación de secciones censales colindantes y de cierta homogeneidad urbanística, de entre 3.500 y 15.000 habitantes en las que el valor de Indicador de Inmigración (I-INMG) del conjunto supera el valor establecido como referencia (20%).

INDICADOR DE INMIGRACIÓN (I-INMG)

Porcentaje de población nacida en países no pertenecientes a la UE-14, respecto a la población total. Se calcula restando al número total de nacidos en el extranjero, los nacidos en los países de la UE-14: Alemania; Austria; Bélgica; Dinamarca; Finlandia; Francia; Reino Unido; Grecia; Irlanda; Italia; Luxemburgo; Países Bajos; Portugal; y Suecia.

Síntesis Metodológica

El cuerpo de estudio del Catálogo de Barrios Vulnerables de 2011 sigue el criterio establecido en los Catálogos anteriores: centrándose en los municipios mayores de 50.000 habitantes y capitales de provincia. Los trabajos del Catálogo de 2011, siguen la misma metodología que los de 1991, 2001, y 2006, con la única particularidad de que sólo identifican las Áreas Estadísticas Vulnerables, sin realizar el análisis urbanístico detallado que permitía identificar a partir de ellas los Barrios Vulnerables. En el Catálogo de 2011 se han delimitado AE-INMG (Área Estadística con concentraciones significativas de población inmigrante) y AEV (Áreas Estadísticas Vulnerables según los 3 Indicadores Básicos de Vulnerabilidad Urbana: IBVU Estudios, IBVU Vivienda o IBVU Paro). Estas delimitaciones son independientes y pueden superponerse para su análisis en el Visor del Catálogo.

En el caso del Indicador de Inmigración (I-INMG), para el desarrollo del estudio de 2011 se ha partido del análisis de la evolución de los Barrios con concentraciones significativas de población inmigrante identificados previamente en el año 2006, viendo primero si seguían o no cumpliendo esta condición en el año 2011. Posteriormente, se han identificado las nuevas Áreas Estadísticas con concentraciones significativas de población inmigrante (AE-INMG) no coincidentes con Barrios identificados en el Catálogo de 2006, incluyendo también las ciudades que no contaban con Barrios de este tipo en el año 2006.

Una vez identificadas las secciones censales que en 2011 superan los umbrales de referencia del Indicador de Inmigración (I-INMG), se procede a agrupar estas secciones en Áreas Estadísticas con concentraciones significativas de población inmigrante (AE-INMG).

La metodología detallada completa puede consultarse en:

https://apps.fomento.gob.es/BarriosVulnerables/static/adjunto/Sintesis_metodologica_general_catalogo_bbvv.pdf

Datos sociodemográficos (Censo 2011)	Sección censal 2512002008		AE-INMG 2512007	
	Valores absolutos	%	Valores absolutos	%
Población total	1.350		5.385	
Población nacida en el extranjero total	235	17,41	1.365	25,35
Población nacida en el extranjero (excepto UE-15)	215	15,93	1.340	24,88

	Sección	AE-INMG	Municipio	Comunidad Autónoma	España
INDICADOR DE INMIGRACIÓN (I-INMG)	15,93	24,88	18,26	13,60	9,99
INDICADORES BÁSICOS DE VULNERABILIDAD URBANA (IBVU) (4)					
IBVU Estudios (5)	14,57	13,51	8,27	10,02	10,92
IBVU Vivienda (6)	0,00	2,21	11,95	7,60	6,99
IBVU Paro (7)	25,00	27,71	25,90	25,75	29,64

(4) Además del Indicador de Inmigración (I-INMG) se ofrecen los valores de los 3 Indicadores Básicos de Vulnerabilidad Urbana (IBVU) para poder analizar la situación de cada sección censal y AE-INMG en relación con los valores de referencia de vulnerabilidad para estos 3 indicadores.

(5) IBVU Estudios: Porcentaje de población analfabeta y sin estudios de 16 años o más, sobre el total de población de 16 años o más. Valor de referencia de vulnerabilidad (2011): 16,38%.

(6) IBVU Vivienda: Porcentaje de viviendas familiares (principales, secundarias, vacías) en edificios en estado en estado ruinoso, malo o deficiente, sobre el total de viviendas familiares (principales, secundarias, vacías). Valor de referencia de vulnerabilidad (2011): 17,50 %.

(7) IBVU Paro: Porcentaje de la población de 16 años o más en situación de paro, respecto al total de población activa de 16 años o más. Valor de referencia de vulnerabilidad (2011): 42,33 %.

Definiciones

ÁREA ESTADÍSTICA CON CONCENTRACIONES SIGNIFICATIVAS DE POBLACIÓN INMIGRANTE (AE-INMG)

Agrupación de secciones censales colindantes y de cierta homogeneidad urbanística, de entre 3.500 y 15.000 habitantes en las que el valor de Indicador de Inmigración (I-INMG) del conjunto supera el valor establecido como referencia (20%).

INDICADOR DE INMIGRACIÓN (I-INMG)

Porcentaje de población nacida en países no pertenecientes a la UE-14, respecto a la población total. Se calcula restando al número total de nacidos en el extranjero, los nacidos en los países de la UE-14: Alemania; Austria; Bélgica; Dinamarca; Finlandia; Francia; Reino Unido; Grecia; Irlanda; Italia; Luxemburgo; Países Bajos; Portugal; y Suecia.

Síntesis Metodológica

El cuerpo de estudio del Catálogo de Barrios Vulnerables de 2011 sigue el criterio establecido en los Catálogos anteriores: centrándose en los municipios mayores de 50.000 habitantes y capitales de provincia. Los trabajos del Catálogo de 2011, siguen la misma metodología que los de 1991, 2001, y 2006, con la única particularidad de que sólo identifican las Áreas Estadísticas Vulnerables, sin realizar el análisis urbanístico detallado que permitía identificar a partir de ellas los Barrios Vulnerables. En el Catálogo de 2011 se han delimitado AE-INMG (Área Estadística con concentraciones significativas de población inmigrante) y AEV (Áreas Estadísticas Vulnerables según los 3 Indicadores Básicos de Vulnerabilidad Urbana: IBVU Estudios, IBVU Vivienda o IBVU Paro). Estas delimitaciones son independientes y pueden superponerse para su análisis en el Visor del Catálogo.

En el caso del Indicador de Inmigración (I-INMG), para el desarrollo del estudio de 2011 se ha partido del análisis de la evolución de los Barrios con concentraciones significativas de población inmigrante identificados previamente en el año 2006, viendo primero si seguían o no cumpliendo esta condición en el año 2011. Posteriormente, se han identificado las nuevas Áreas Estadísticas con concentraciones significativas de población inmigrante (AE-INMG) no coincidentes con Barrios identificados en el Catálogo de 2006, incluyendo también las ciudades que no contaban con Barrios de este tipo en el año 2006.

Una vez identificadas las secciones censales que en 2011 superan los umbrales de referencia del Indicador de Inmigración (I-INMG), se procede a agrupar estas secciones en Áreas Estadísticas con concentraciones significativas de población inmigrante (AE-INMG).

La metodología detallada completa puede consultarse en:

https://apps.fomento.gob.es/BarriosVulnerables/static/adjunto/Sintesis_metodologica_general_catalogo_bbvv.pdf

Catálogo de Barrios Vulnerables 2011

Resumen y datos básicos de Barrios de Inmigración 2011

MINISTERIO DE TRANSPORTES, MOVILIDAD Y AGENDA URBANA

POLITÉCNICA — UNIVERSIDAD POLITÉCNICA DE MADRID

Comunidad Autónoma **Cataluña**

Municipio 43123 Reus **BBINM 2011**

	BBINM 2001		AE-INM Nuevas		TOTAL	
	Nº	POB.	Nº	POB.	Nº	POB.
Total Barrios Inmigración	4	21.840	5	25.355	**9**	**47.195**
Población total municipio						**106.849**
% Población en BBINM						**44,2%**
Formas de crecimiento [1]						
Casco histórico	1	6.040			1	6.040
Ensanche	1	4.400			1	4.400
Parcelación periférica	2	10.575			2	10.575
Ciudad jardín						
Promoción pública 40-60						
Promoción 60-75						
Promoción pública 75-90						
Promoción privada 75-90						
Pueblo anexionado						
Media mixta						
Periferia mixta	1	4.340			1	4.340
Parcelación marginal						
Disperso						
Promociones 1991-2011						
No asignada*			4	21.840	4	21.840
Niveles de inmigración [2]						
B (VR - 4MN)	5	25.355	4	21.840	9	47.195
C (4MN - 8MN)						
D (>8MN)						

BBINM: Barrios con concentraciones significativas de población inmigrante. AE-INM: Áreas Estadísticas con concentraciones significativas de población inmigrante. Nº: número de barrios y áreas estadísticas detectados. POB.: Población residente en barrios o áreas estadísticas.

[1] Morfotipología predominante en los tejidos de los barrios delimitados.

* Para las AE-INM nuevas en 2011 sólo se asignó forma de crecimiento en las ciudades mayores de 300 mil habitantes

[2] Niveles de inmigración. VR: valor de referencia: 20% de población no UE-15. MN: Media nacional en cada año (8,77% en 2006 y 10,34% en 2011 para las ciudades mayores de 50 mil habitantes y capitales de provincia).

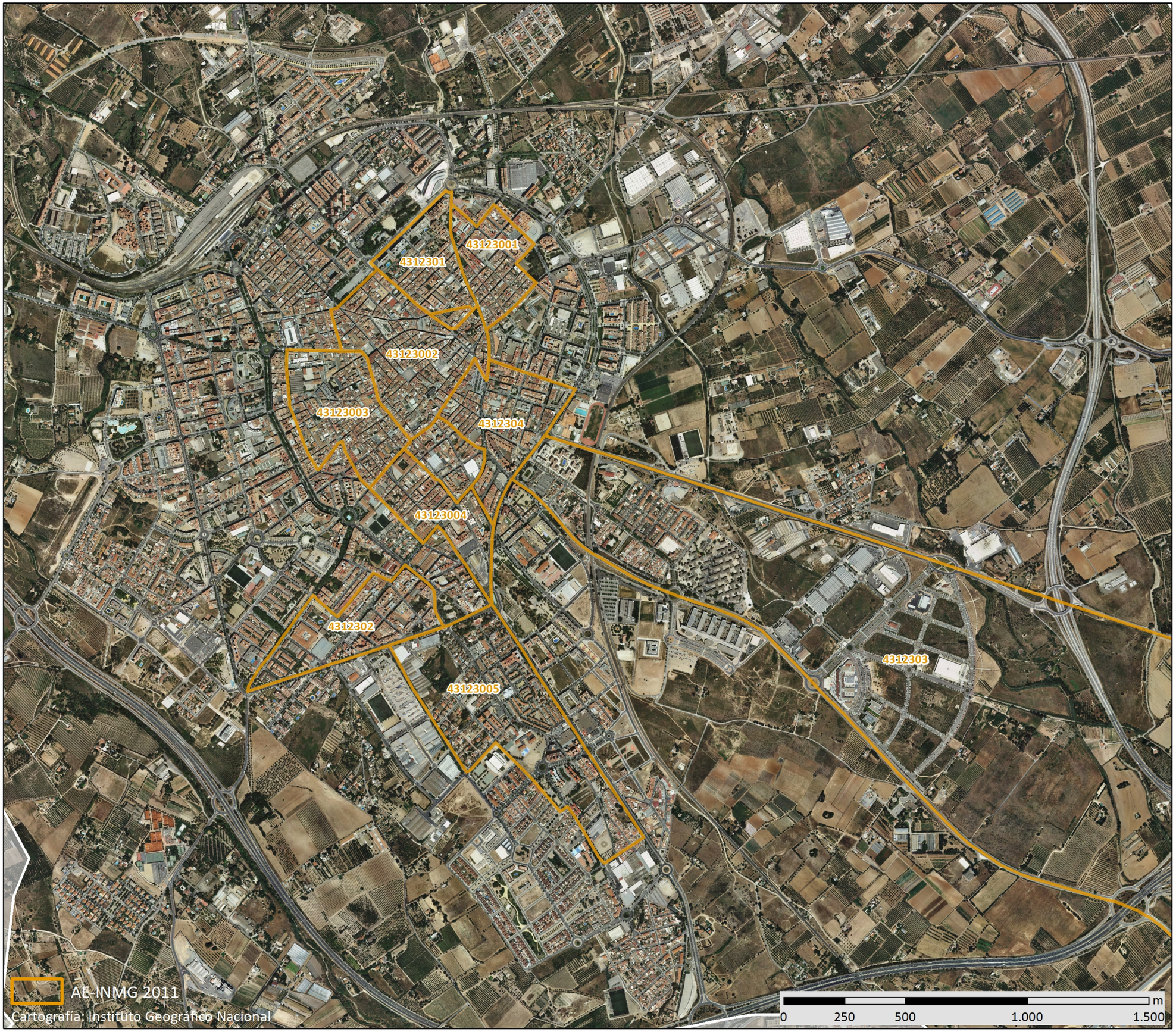

GOBIERNO DE ESPAÑA · MINISTERIO DE FOMENTO

UNIVERSIDAD POLITÉCNICA DE MADRID

MAPA DE ÁREAS ESTADÍSTICAS CON CONCENTRACIONES SIGNIFICATIVAS DE POBLACIÓN INMIGRANTE 2011

43123	**Reus**

Población total del municipio	106.849
Población en AE-INMG 2011	47.195

Código-Nombre de AE-INMG 2011

4312301	4312301
4312302	4312302
4312303	4312303
4312304	4312304
43123001	Muralla norte
43123002	Nucli antic+Eixample antic
43123003	El Carme
43123004	Eixample nou sud
43123005	Fortuny-Juroca

Catálogo de Barrios Vulnerables 2011. Barrios de inmigración

Listado de Barrios y Áreas Estadísticas con concentraciones significativas de población inmigrante e indicadores básicos*

MINISTERIO DE TRANSPORTES, MOVILIDAD Y AGENDA URBANA

POLITÉCNICA

UNIVERSIDAD POLITÉCNICA DE MADRID

Cataluña

43123 Reus

CODBINM	DENBINM	FORMA DE CRECIMIENTO	POBLACIÓN Y VIVIENDAS			INDICADOR	
			POBL	VIV TOT	VIV PPAL	IINM	NIVEL
43123001	Muralla norte	Ensanche	4.400	2.365	1.660	21,59	B
43123002	Nucli antic+Eixample antic	Casco histórico	6.040	3.375	2.470	27,90	B
43123003	El Carme	Parcelación periférica	6.960	3.790	2.785	30,03	B
43123004	Eixample nou sud	Periferia mixta	4.340	1.950	1.670	25,92	B
43123005	Fortuny-Juroca	Parcelación periférica	3.615	2.070	1.500	20,06	B
4312301	4312301		3.915	1.640	1.405	22,99	B
4312302	4312302		6.330	2.520	2.190	20,85	B
4312303	4312303		4.120	1.505	1.360	23,79	B
4312304	4312304		7.475	3.495	3.075	21,47	B
TOTAL	**9 Barrios y AE de Inmigración**		**47.195**	**22.710**	**18.115**		

* El Catálogo de 2011 se compone de barrios urbanísticos de 2006 (BBINM) en los que continuaba existiendo un área estadística que superaba el valor de referencia del indicador de 2011, y nuevas áreas estadísticas (AE-INM) sin relación con los barrios delimitados en 2006.

CODBINM: Código de Barrio con concentraciones significativas de población inmigrante (BINM): 8 dígitos: 5 código municipio + 3 código de barrio**.** Código de Área Estadística con concentraciones significativas de población inmigrante (AE-INM): 7 dígitos: 5 código de municipio + 2 código de área.

DENBV: Denominación de BINM 2006 que continúa siendo vulnerable en 2011. Las AE-INM nuevas no tienen denominación, sólo código.

FORMA DE CRECIMIENTO: Morfotipología del tejido predominante en el barrio. Para las AE-INM nuevas en 2011 sólo se asignó forma de crecimiento en las ciudades mayores de 300 mil habitantes.

POBL: Población total según Censo 2011. Sombreados en amarillo los valores <3.500 hab. y en rojo los >15.000 hab.

VIV TOT: Viviendas totales según Censo 2011.

VIV PPAL: Viviendas principales según Censo 2011.

IINM: Indicador de Inmigración. Porcentaje de población extranjera procedente de países no pertenecientes a la UE-15 respecto a la población total. MN: Media nacional: 10,34% en 2011 para las ciudades mayores de 50 mil habitantes y capitales de provincia. VR: Valor de referencia: 20%.

NIVEL: Niveles de inmigración. B (VR - 4MN). C (4MN - 8MN). D (>8MN)**.**

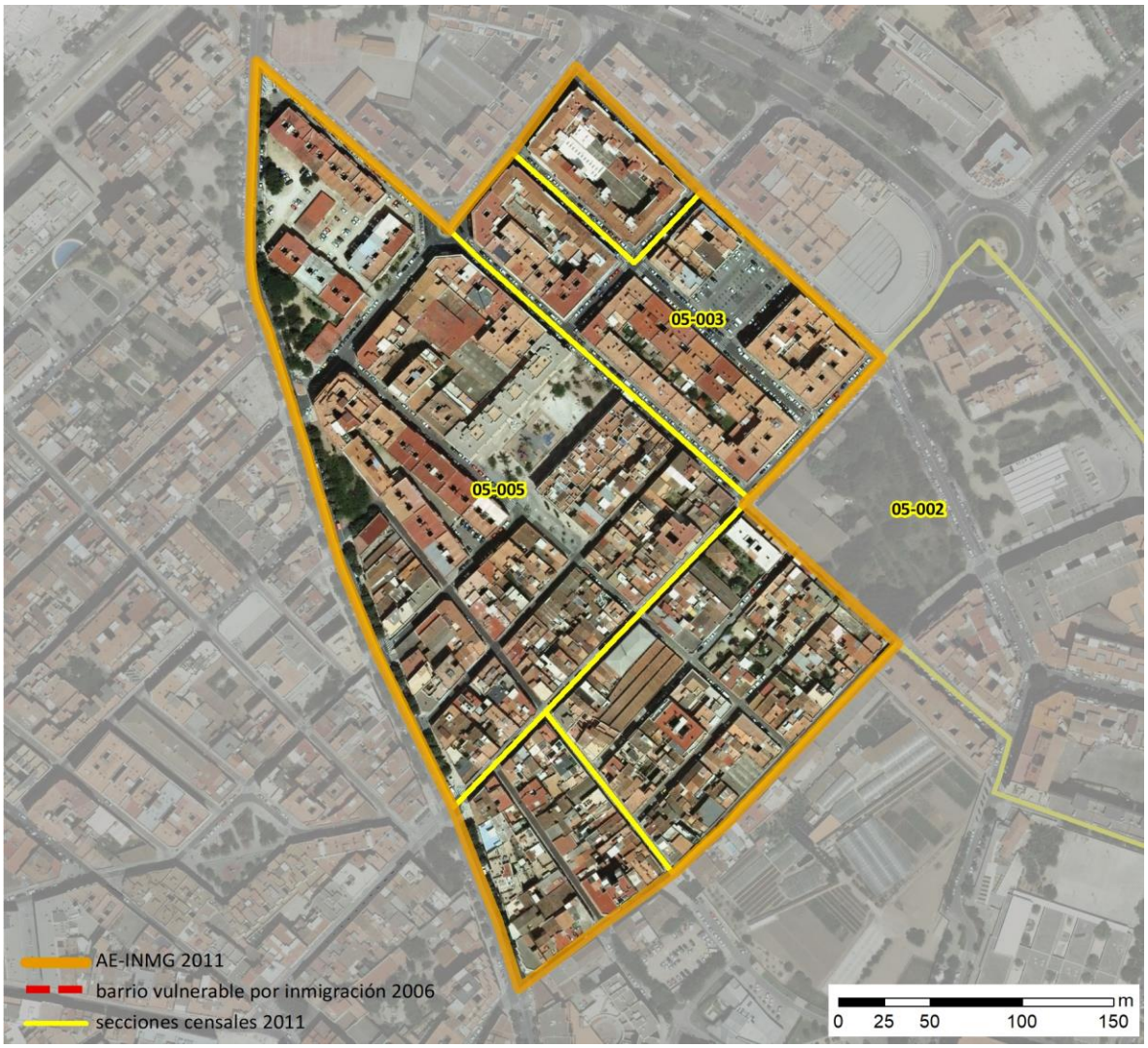

Localización en detalle del AE-INMG

Datos básicos del AE-INMG (1)

Población total	4.400
Población nacida en el extranjero total	955
Población nacida en el extranjero (excepto UE-15)	950
Densidad población (hab/Km²)	31.449,08
Superficie (ha)	13,99
Nº de secciones censales	3

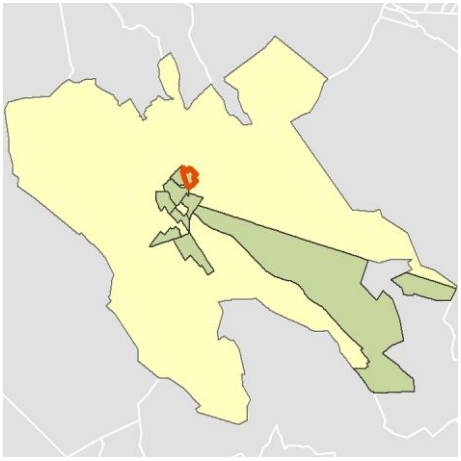

Localización del AE-INMG dentro del término municipal

	Valor del AE-INMG	Valor de referencia (2)
INDICADOR DE INMIGRACIÓN (I-INMG) (3)	**21,59 %**	20,00%

(1) Área Estadística con concentraciones significativas de población inmigrante (AE-INMG)

(2) Valor que se ha tomado como referencia para este estudio

(3) Indicador de Inmigración: (I-INMG): Porcentaje de población nacida en países no pertenecientes a la UE-14, respecto a la población total. Se calcula restando al número total de nacidos en el extranjero, los nacidos en los países de la UE-14: Alemania; Austria; Bélgica; Dinamarca; Finlandia; Francia; Reino Unido; Grecia; Irlanda; Italia; Luxemburgo; Países Bajos; Portugal; y Suecia.

Datos sociodemográficos (Censo 2011)	Sección censal 4312305002		AE-INMG 43123001	
	Valores absolutos	%	Valores absolutos	%
Población total	1.780		4.400	
Población nacida en el extranjero total	145	8,15	955	21,70
Población nacida en el extranjero (excepto UE-15)	140	7,87	950	21,59

	Sección	AE-INMG	Municipio	Comunidad Autónoma	España
INDICADOR DE INMIGRACIÓN (I-INMG)	7,87	21,59	16,64	13,60	9,99
INDICADORES BÁSICOS DE VULNERABILIDAD URBANA (IBVU) (4)					
IBVU Estudios (5)	11,30	14,33	11,15	10,02	10,92
IBVU Vivienda (6)	5,74	22,41	20,53	7,60	6,99
IBVU Paro (7)	20,28	27,56	30,63	25,75	29,64

(4) Además del Indicador de Inmigración (I-INMG) se ofrecen los valores de los 3 Indicadores Básicos de Vulnerabilidad Urbana (IBVU) para poder analizar la situación de cada sección censal y AE-INMG en relación con los valores de referencia de vulnerabilidad para estos 3 indicadores.

(5) IBVU Estudios: Porcentaje de población analfabeta y sin estudios de 16 años o más, sobre el total de población de 16 años o más. Valor de referencia de vulnerabilidad (2011): 16,38%.

(6) IBVU Vivienda: Porcentaje de viviendas familiares (principales, secundarias, vacías) en edificios en estado en estado ruinoso, malo o deficiente, sobre el total de viviendas familiares (principales, secundarias, vacías). Valor de referencia de vulnerabilidad (2011): 17,50 %.

(7) IBVU Paro: Porcentaje de la población de 16 años o más en situación de paro, respecto al total de población activa de 16 años o más. Valor de referencia de vulnerabilidad (2011): 42,33 %.

Definiciones

ÁREA ESTADÍSTICA CON CONCENTRACIONES SIGNIFICATIVAS DE POBLACIÓN INMIGRANTE (AE-INMG)

Agrupación de secciones censales colindantes y de cierta homogeneidad urbanística, de entre 3.500 y 15.000 habitantes en las que el valor de Indicador de Inmigración (I-INMG) del conjunto supera el valor establecido como referencia (20%).

INDICADOR DE INMIGRACIÓN (I-INMG)

Porcentaje de población nacida en países no pertenecientes a la UE-14, respecto a la población total. Se calcula restando al número total de nacidos en el extranjero, los nacidos en los países de la UE-14: Alemania; Austria; Bélgica; Dinamarca; Finlandia; Francia; Reino Unido; Grecia; Irlanda; Italia; Luxemburgo; Países Bajos; Portugal; y Suecia.

Síntesis Metodológica

El cuerpo de estudio del Catálogo de Barrios Vulnerables de 2011 sigue el criterio establecido en los Catálogos anteriores: centrándose en los municipios mayores de 50.000 habitantes y capitales de provincia. Los trabajos del Catálogo de 2011, siguen la misma metodología que los de 1991, 2001, y 2006, con la única particularidad de que sólo identifican las Áreas Estadísticas Vulnerables, sin realizar el análisis urbanístico detallado que permitía identificar a partir de ellas los Barrios Vulnerables. En el Catálogo de 2011 se han delimitado AE-INMG (Área Estadística con concentraciones significativas de población inmigrante) y AEV (Áreas Estadísticas Vulnerables según los 3 Indicadores Básicos de Vulnerabilidad Urbana: IBVU Estudios, IBVU Vivienda o IBVU Paro). Estas delimitaciones son independientes y pueden superponerse para su análisis en el Visor del Catálogo.

En el caso del Indicador de Inmigración (I-INMG), para el desarrollo del estudio de 2011 se ha partido del análisis de la evolución de los Barrios con concentraciones significativas de población inmigrante identificados previamente en el año 2006, viendo primero si seguían o no cumpliendo esta condición en el año 2011. Posteriormente, se han identificado las nuevas Áreas Estadísticas con concentraciones significativas de población inmigrante (AE-INMG) no coincidentes con Barrios identificados en el Catálogo de 2006, incluyendo también las ciudades que no contaban con Barrios de este tipo en el año 2006.

Una vez identificadas las secciones censales que en 2011 superan los umbrales de referencia del Indicador de Inmigración (I-INMG), se procede a agrupar estas secciones en Áreas Estadísticas con concentraciones significativas de población inmigrante (AE-INMG).

La metodología detallada completa puede consultarse en:

https://apps.fomento.gob.es/BarriosVulnerables/static/adjunto/Sintesis_metodologica_general_catalogo_bbvv.pdf

Datos sociodemográficos (Censo 2011)	Sección censal 4312305003		AE-INMG 43123001	
	Valores absolutos	%	Valores absolutos	%
Población total	1.025		4.400	
Población nacida en el extranjero total	390	38,05	955	21,70
Población nacida en el extranjero (excepto UE-15)	390	38,05	950	21,59

	Sección	AE-INMG	Municipio	Comunidad Autónoma	España
INDICADOR DE INMIGRACIÓN (I-INMG)	38,05	21,59	16,64	13,60	9,99
INDICADORES BÁSICOS DE VULNERABILIDAD URBANA (IBVU) (4)					
IBVU Estudios (5)	28,17	14,33	11,15	10,02	10,92
IBVU Vivienda (6)	9,17	22,41	20,53	7,60	6,99
IBVU Paro (7)	42,53	27,56	30,63	25,75	29,64

(4) Además del Indicador de Inmigración (I-INMG) se ofrecen los valores de los 3 Indicadores Básicos de Vulnerabilidad Urbana (IBVU) para poder analizar la situación de cada sección censal y AE-INMG en relación con los valores de referencia de vulnerabilidad para estos 3 indicadores.

(5) IBVU Estudios: Porcentaje de población analfabeta y sin estudios de 16 años o más, sobre el total de población de 16 años o más. Valor de referencia de vulnerabilidad (2011): 16,38%.

(6) IBVU Vivienda: Porcentaje de viviendas familiares (principales, secundarias, vacías) en edificios en estado en estado ruinoso, malo o deficiente, sobre el total de viviendas familiares (principales, secundarias, vacías). Valor de referencia de vulnerabilidad (2011): 17,50 %.

(7) IBVU Paro: Porcentaje de la población de 16 años o más en situación de paro, respecto al total de población activa de 16 años o más. Valor de referencia de vulnerabilidad (2011): 42,33 %.

Definiciones

ÁREA ESTADÍSTICA CON CONCENTRACIONES SIGNIFICATIVAS DE POBLACIÓN INMIGRANTE (AE-INMG)

Agrupación de secciones censales colindantes y de cierta homogeneidad urbanística, de entre 3.500 y 15.000 habitantes en las que el valor de Indicador de Inmigración (I-INMG) del conjunto supera el valor establecido como referencia (20%).

INDICADOR DE INMIGRACIÓN (I-INMG)

Porcentaje de población nacida en países no pertenecientes a la UE-14, respecto a la población total. Se calcula restando al número total de nacidos en el extranjero, los nacidos en los países de la UE-14: Alemania; Austria; Bélgica; Dinamarca; Finlandia; Francia; Reino Unido; Grecia; Irlanda; Italia; Luxemburgo; Países Bajos; Portugal; y Suecia.

Síntesis Metodológica

El cuerpo de estudio del Catálogo de Barrios Vulnerables de 2011 sigue el criterio establecido en los Catálogos anteriores: centrándose en los municipios mayores de 50.000 habitantes y capitales de provincia. Los trabajos del Catálogo de 2011, siguen la misma metodología que los de 1991, 2001, y 2006, con la única particularidad de que sólo identifican las Áreas Estadísticas Vulnerables, sin realizar el análisis urbanístico detallado que permitía identificar a partir de ellas los Barrios Vulnerables. En el Catálogo de 2011 se han delimitado AE-INMG (Área Estadística con concentraciones significativas de población inmigrante) y AEV (Áreas Estadísticas Vulnerables según los 3 Indicadores Básicos de Vulnerabilidad Urbana: IBVU Estudios, IBVU Vivienda o IBVU Paro). Estas delimitaciones son independientes y pueden superponerse para su análisis en el Visor del Catálogo.

En el caso del Indicador de Inmigración (I-INMG), para el desarrollo del estudio de 2011 se ha partido del análisis de la evolución de los Barrios con concentraciones significativas de población inmigrante identificados previamente en el año 2006, viendo primero si seguían o no cumpliendo esta condición en el año 2011. Posteriormente, se han identificado las nuevas Áreas Estadísticas con concentraciones significativas de población inmigrante (AE-INMG) no coincidentes con Barrios identificados en el Catálogo de 2006, incluyendo también las ciudades que no contaban con Barrios de este tipo en el año 2006.

Una vez identificadas las secciones censales que en 2011 superan los umbrales de referencia del Indicador de Inmigración (I-INMG), se procede a agrupar estas secciones en Áreas Estadísticas con concentraciones significativas de población inmigrante (AE-INMG).

La metodología detallada completa puede consultarse en:

https://apps.fomento.gob.es/BarriosVulnerables/static/adjunto/Sintesis_metodologica_general_catalogo_bbvv.pdf

Datos sociodemográficos (Censo 2011)	Sección censal 4312305005		AE-INMG 43123001	
	Valores absolutos	%	Valores absolutos	%
Población total	1.595		4.400	
Población nacida en el extranjero total	420	26,33	955	21,70
Población nacida en el extranjero (excepto UE-15)	420	26,33	950	21,59

	Sección	AE-INMG	Municipio	Comunidad Autónoma	España
INDICADOR DE INMIGRACIÓN (I-INMG)	26,33	21,59	16,64	13,60	9,99
INDICADORES BÁSICOS DE VULNERABILIDAD URBANA (IBVU) (4)					
IBVU Estudios (5)	9,75	14,33	11,15	10,02	10,92
IBVU Vivienda (6)	54,19	22,41	20,53	7,60	6,99
IBVU Paro (7)	28,99	27,56	30,63	25,75	29,64

(4) Además del Indicador de Inmigración (I-INMG) se ofrecen los valores de los 3 Indicadores Básicos de Vulnerabilidad Urbana (IBVU) para poder analizar la situación de cada sección censal y AE-INMG en relación con los valores de referencia de vulnerabilidad para estos 3 indicadores.

(5) IBVU Estudios: Porcentaje de población analfabeta y sin estudios de 16 años o más, sobre el total de población de 16 años o más. Valor de referencia de vulnerabilidad (2011): 16,38%.

(6) IBVU Vivienda: Porcentaje de viviendas familiares (principales, secundarias, vacías) en edificios en estado en estado ruinoso, malo o deficiente, sobre el total de viviendas familiares (principales, secundarias, vacías). Valor de referencia de vulnerabilidad (2011): 17,50 %.

(7) IBVU Paro: Porcentaje de la población de 16 años o más en situación de paro, respecto al total de población activa de 16 años o más. Valor de referencia de vulnerabilidad (2011): 42,33 %.

Definiciones

ÁREA ESTADÍSTICA CON CONCENTRACIONES SIGNIFICATIVAS DE POBLACIÓN INMIGRANTE (AE-INMG)

Agrupación de secciones censales colindantes y de cierta homogeneidad urbanística, de entre 3.500 y 15.000 habitantes en las que el valor de Indicador de Inmigración (I-INMG) del conjunto supera el valor establecido como referencia (20%).

INDICADOR DE INMIGRACIÓN (I-INMG)

Porcentaje de población nacida en países no pertenecientes a la UE-14, respecto a la población total. Se calcula restando al número total de nacidos en el extranjero, los nacidos en los países de la UE-14: Alemania; Austria; Bélgica; Dinamarca; Finlandia; Francia; Reino Unido; Grecia; Irlanda; Italia; Luxemburgo; Países Bajos; Portugal; y Suecia.

Síntesis Metodológica

El cuerpo de estudio del Catálogo de Barrios Vulnerables de 2011 sigue el criterio establecido en los Catálogos anteriores: centrándose en los municipios mayores de 50.000 habitantes y capitales de provincia. Los trabajos del Catálogo de 2011, siguen la misma metodología que los de 1991, 2001, y 2006, con la única particularidad de que sólo identifican las Áreas Estadísticas Vulnerables, sin realizar el análisis urbanístico detallado que permitía identificar a partir de ellas los Barrios Vulnerables. En el Catálogo de 2011 se han delimitado AE-INMG (Área Estadística con concentraciones significativas de población inmigrante) y AEV (Áreas Estadísticas Vulnerables según los 3 Indicadores Básicos de Vulnerabilidad Urbana: IBVU Estudios, IBVU Vivienda o IBVU Paro). Estas delimitaciones son independientes y pueden superponerse para su análisis en el Visor del Catálogo.

En el caso del Indicador de Inmigración (I-INMG), para el desarrollo del estudio de 2011 se ha partido del análisis de la evolución de los Barrios con concentraciones significativas de población inmigrante identificados previamente en el año 2006, viendo primero si seguían o no cumpliendo esta condición en el año 2011. Posteriormente, se han identificado las nuevas Áreas Estadísticas con concentraciones significativas de población inmigrante (AE-INMG) no coincidentes con Barrios identificados en el Catálogo de 2006, incluyendo también las ciudades que no contaban con Barrios de este tipo en el año 2006.

Una vez identificadas las secciones censales que en 2011 superan los umbrales de referencia del Indicador de Inmigración (I-INMG), se procede a agrupar estas secciones en Áreas Estadísticas con concentraciones significativas de población inmigrante (AE-INMG).

La metodología detallada completa puede consultarse en:

https://apps.fomento.gob.es/BarriosVulnerables/static/adjunto/Sintesis_metodologica_general_catalogo_bbvv.pdf

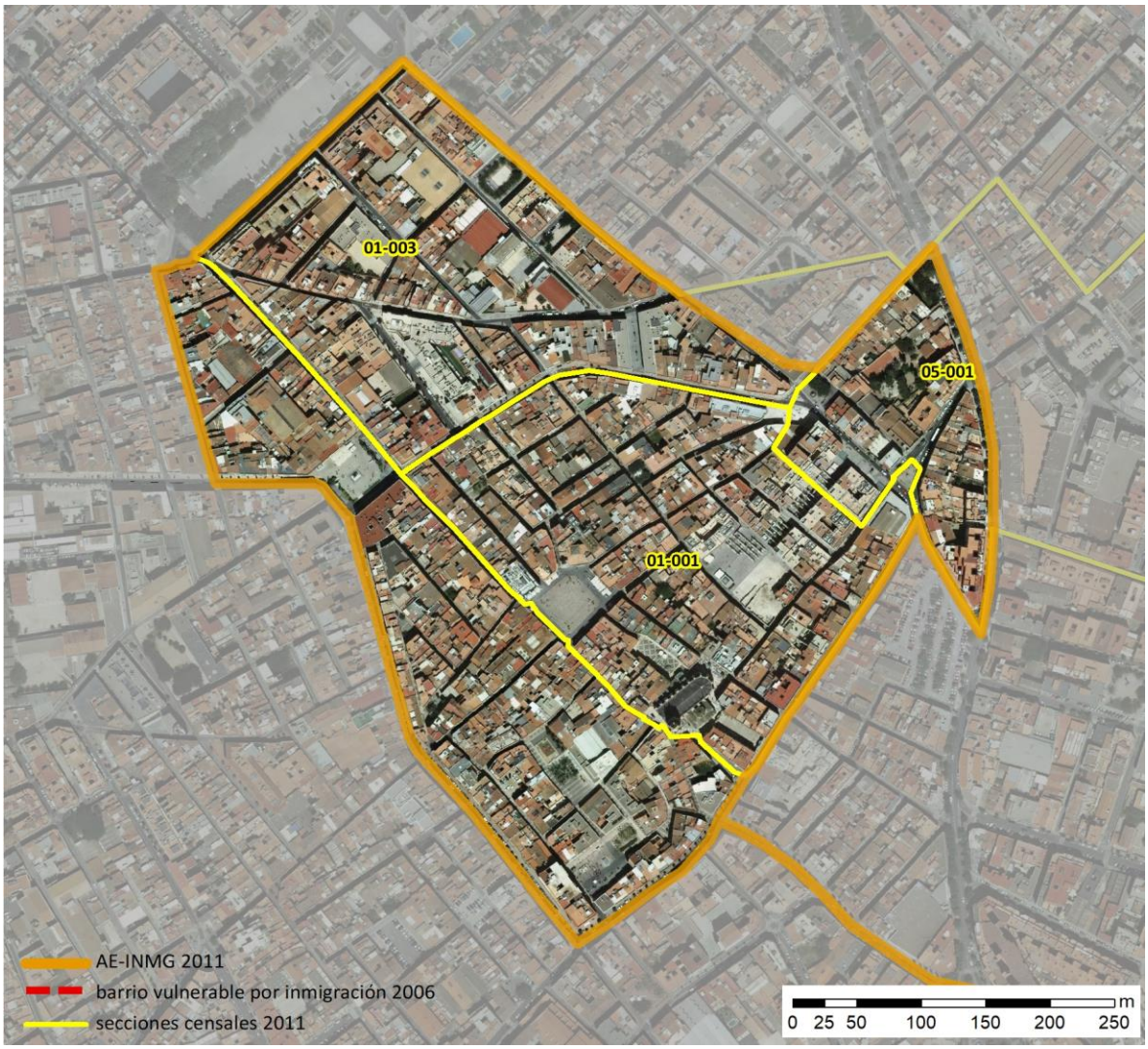

Localización en detalle del AE-INMG

Datos básicos del AE-INMG (1)

Población total	6.040
Población nacida en el extranjero total	1.910
Población nacida en el extranjero (excepto UE-15)	1.685
Densidad población (hab/Km²)	25.579,55
Superficie (ha)	23,61
Nº de secciones censales	3

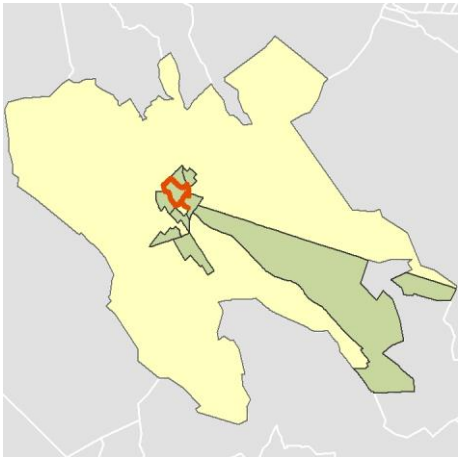

Localización del AE-INMG dentro del término municipal

	Valor del AE-INMG	Valor de referencia (2)
INDICADOR DE INMIGRACIÓN (I-INMG) (3)	**27,90 %**	20,00%

(1) Área Estadística con concentraciones significativas de población inmigrante (AE-INMG)

(2) Valor que se ha tomado como referencia para este estudio

(3) Indicador de Inmigración: (I-INMG): Porcentaje de población nacida en países no pertenecientes a la UE-14, respecto a la población total. Se calcula restando al número total de nacidos en el extranjero, los nacidos en los países de la UE-14: Alemania; Austria; Bélgica; Dinamarca; Finlandia; Francia; Reino Unido; Grecia; Irlanda; Italia; Luxemburgo; Países Bajos; Portugal; y Suecia.

Datos sociodemográficos (Censo 2011)	Sección censal 4312301001		AE-INMG 43123002	
	Valores absolutos	%	Valores absolutos	%
Población total	1.760		6.040	
Población nacida en el extranjero total	825	46,88	1.910	31,62
Población nacida en el extranjero (excepto UE-15)	785	44,60	1.685	27,90

	Sección	AE-INMG	Municipio	Comunidad Autónoma	España
INDICADOR DE INMIGRACIÓN (I-INMG)	44,60	27,90	16,64	13,60	9,99
INDICADORES BÁSICOS DE VULNERABILIDAD URBANA (IBVU) (4)					
IBVU Estudios (5)	31,16	16,55	11,15	10,02	10,92
IBVU Vivienda (6)	35,32	23,56	20,53	7,60	6,99
IBVU Paro (7)	29,46	40,31	30,63	25,75	29,64

(4) Además del Indicador de Inmigración (I-INMG) se ofrecen los valores de los 3 Indicadores Básicos de Vulnerabilidad Urbana (IBVU) para poder analizar la situación de cada sección censal y AE-INMG en relación con los valores de referencia de vulnerabilidad para estos 3 indicadores.

(5) IBVU Estudios: Porcentaje de población analfabeta y sin estudios de 16 años o más, sobre el total de población de 16 años o más. Valor de referencia de vulnerabilidad (2011): 16,38%.

(6) IBVU Vivienda: Porcentaje de viviendas familiares (principales, secundarias, vacías) en edificios en estado en estado ruinoso, malo o deficiente, sobre el total de viviendas familiares (principales, secundarias, vacías). Valor de referencia de vulnerabilidad (2011): 17,50 %.

(7) IBVU Paro: Porcentaje de la población de 16 años o más en situación de paro, respecto al total de población activa de 16 años o más. Valor de referencia de vulnerabilidad (2011): 42,33 %.

Definiciones

ÁREA ESTADÍSTICA CON CONCENTRACIONES SIGNIFICATIVAS DE POBLACIÓN INMIGRANTE (AE-INMG)

Agrupación de secciones censales colindantes y de cierta homogeneidad urbanística, de entre 3.500 y 15.000 habitantes en las que el valor de Indicador de Inmigración (I-INMG) del conjunto supera el valor establecido como referencia (20%).

INDICADOR DE INMIGRACIÓN (I-INMG)

Porcentaje de población nacida en países no pertenecientes a la UE-14, respecto a la población total. Se calcula restando al número total de nacidos en el extranjero, los nacidos en los países de la UE-14: Alemania; Austria; Bélgica; Dinamarca; Finlandia; Francia; Reino Unido; Grecia; Irlanda; Italia; Luxemburgo; Países Bajos; Portugal; y Suecia.

Síntesis Metodológica

El cuerpo de estudio del Catálogo de Barrios Vulnerables de 2011 sigue el criterio establecido en los Catálogos anteriores: centrándose en los municipios mayores de 50.000 habitantes y capitales de provincia. Los trabajos del Catálogo de 2011, siguen la misma metodología que los de 1991, 2001, y 2006, con la única particularidad de que sólo identifican las Áreas Estadísticas Vulnerables, sin realizar el análisis urbanístico detallado que permitía identificar a partir de ellas los Barrios Vulnerables. En el Catálogo de 2011 se han delimitado AE-INMG (Área Estadística con concentraciones significativas de población inmigrante) y AEV (Áreas Estadísticas Vulnerables según los 3 Indicadores Básicos de Vulnerabilidad Urbana: IBVU Estudios, IBVU Vivienda o IBVU Paro). Estas delimitaciones son independientes y pueden superponerse para su análisis en el Visor del Catálogo.

En el caso del Indicador de Inmigración (I-INMG), para el desarrollo del estudio de 2011 se ha partido del análisis de la evolución de los Barrios con concentraciones significativas de población inmigrante identificados previamente en el año 2006, viendo primero si seguían o no cumpliendo esta condición en el año 2011. Posteriormente, se han identificado las nuevas Áreas Estadísticas con concentraciones significativas de población inmigrante (AE-INMG) no coincidentes con Barrios identificados en el Catálogo de 2006, incluyendo también las ciudades que no contaban con Barrios de este tipo en el año 2006.

Una vez identificadas las secciones censales que en 2011 superan los umbrales de referencia del Indicador de Inmigración (I-INMG), se procede a agrupar estas secciones en Áreas Estadísticas con concentraciones significativas de población inmigrante (AE-INMG).

La metodología detallada completa puede consultarse en:

https://apps.fomento.gob.es/BarriosVulnerables/static/adjunto/Sintesis_metodologica_general_catalogo_bbvv.pdf

Datos sociodemográficos (Censo 2011)	Sección censal 4312301003		AE-INMG 43123002	
	Valores absolutos	%	Valores absolutos	%
Población total	1.335		6.040	
Población nacida en el extranjero total	190	14,23	1.910	31,62
Población nacida en el extranjero (excepto UE-15)	0	0,00	1.685	27,90

	Sección	AE-INMG	Municipio	Comunidad Autónoma	España
INDICADOR DE INMIGRACIÓN (I-INMG)	0,00	27,90	16,64	13,60	9,99
INDICADORES BÁSICOS DE VULNERABILIDAD URBANA (IBVU) (4)					
IBVU Estudios (5)	7,05	16,55	11,15	10,02	10,92
IBVU Vivienda (6)	7,33	23,56	20,53	7,60	6,99
IBVU Paro (7)	18,66	40,31	30,63	25,75	29,64

(4) Además del Indicador de Inmigración (I-INMG) se ofrecen los valores de los 3 Indicadores Básicos de Vulnerabilidad Urbana (IBVU) para poder analizar la situación de cada sección censal y AE-INMG en relación con los valores de referencia de vulnerabilidad para estos 3 indicadores.

(5) IBVU Estudios: Porcentaje de población analfabeta y sin estudios de 16 años o más, sobre el total de población de 16 años o más. Valor de referencia de vulnerabilidad (2011): 16,38%.

(6) IBVU Vivienda: Porcentaje de viviendas familiares (principales, secundarias, vacías) en edificios en estado en estado ruinoso, malo o deficiente, sobre el total de viviendas familiares (principales, secundarias, vacías). Valor de referencia de vulnerabilidad (2011): 17,50 %.

(7) IBVU Paro: Porcentaje de la población de 16 años o más en situación de paro, respecto al total de población activa de 16 años o más. Valor de referencia de vulnerabilidad (2011): 42,33 %.

Definiciones

ÁREA ESTADÍSTICA CON CONCENTRACIONES SIGNIFICATIVAS DE POBLACIÓN INMIGRANTE (AE-INMG)

Agrupación de secciones censales colindantes y de cierta homogeneidad urbanística, de entre 3.500 y 15.000 habitantes en las que el valor de Indicador de Inmigración (I-INMG) del conjunto supera el valor establecido como referencia (20%).

INDICADOR DE INMIGRACIÓN (I-INMG)

Porcentaje de población nacida en países no pertenecientes a la UE-14, respecto a la población total. Se calcula restando al número total de nacidos en el extranjero, los nacidos en los países de la UE-14: Alemania; Austria; Bélgica; Dinamarca; Finlandia; Francia; Reino Unido; Grecia; Irlanda; Italia; Luxemburgo; Países Bajos; Portugal; y Suecia.

Síntesis Metodológica

El cuerpo de estudio del Catálogo de Barrios Vulnerables de 2011 sigue el criterio establecido en los Catálogos anteriores: centrándose en los municipios mayores de 50.000 habitantes y capitales de provincia. Los trabajos del Catálogo de 2011, siguen la misma metodología que los de 1991, 2001, y 2006, con la única particularidad de que sólo identifican las Áreas Estadísticas Vulnerables, sin realizar el análisis urbanístico detallado que permitía identificar a partir de ellas los Barrios Vulnerables. En el Catálogo de 2011 se han delimitado AE-INMG (Área Estadística con concentraciones significativas de población inmigrante) y AEV (Áreas Estadísticas Vulnerables según los 3 Indicadores Básicos de Vulnerabilidad Urbana: IBVU Estudios, IBVU Vivienda o IBVU Paro). Estas delimitaciones son independientes y pueden superponerse para su análisis en el Visor del Catálogo.

En el caso del Indicador de Inmigración (I-INMG), para el desarrollo del estudio de 2011 se ha partido del análisis de la evolución de los Barrios con concentraciones significativas de población inmigrante identificados previamente en el año 2006, viendo primero si seguían o no cumpliendo esta condición en el año 2011. Posteriormente, se han identificado las nuevas Áreas Estadísticas con concentraciones significativas de población inmigrante (AE-INMG) no coincidentes con Barrios identificados en el Catálogo de 2006, incluyendo también las ciudades que no contaban con Barrios de este tipo en el año 2006.

Una vez identificadas las secciones censales que en 2011 superan los umbrales de referencia del Indicador de Inmigración (I-INMG), se procede a agrupar estas secciones en Áreas Estadísticas con concentraciones significativas de población inmigrante (AE-INMG).

La metodología detallada completa puede consultarse en:

https://apps.fomento.gob.es/BarriosVulnerables/static/adjunto/Sintesis_metodologica_general_catalogo_bbvv.pdf

Datos sociodemográficos (Censo 2011)	Sección censal 4312305001		AE-INMG 43123002	
	Valores absolutos	%	Valores absolutos	%
Población total	2.945		6.040	
Población nacida en el extranjero total	895	30,39	1.910	31,62
Población nacida en el extranjero (excepto UE-15)	900	30,56	1.685	27,90

	Sección	AE-INMG	Municipio	Comunidad Autónoma	España
INDICADOR DE INMIGRACIÓN (I-INMG)	30,56	27,90	16,64	13,60	9,99
INDICADORES BÁSICOS DE VULNERABILIDAD URBANA (IBVU) (4)					
IBVU Estudios (5)	12,80	16,55	11,15	10,02	10,92
IBVU Vivienda (6)	24,90	23,56	20,53	7,60	6,99
IBVU Paro (7)	51,72	40,31	30,63	25,75	29,64

(4) Además del Indicador de Inmigración (I-INMG) se ofrecen los valores de los 3 Indicadores Básicos de Vulnerabilidad Urbana (IBVU) para poder analizar la situación de cada sección censal y AE-INMG en relación con los valores de referencia de vulnerabilidad para estos 3 indicadores.

(5) IBVU Estudios: Porcentaje de población analfabeta y sin estudios de 16 años o más, sobre el total de población de 16 años o más. Valor de referencia de vulnerabilidad (2011): 16,38%.

(6) IBVU Vivienda: Porcentaje de viviendas familiares (principales, secundarias, vacías) en edificios en estado en estado ruinoso, malo o deficiente, sobre el total de viviendas familiares (principales, secundarias, vacías). Valor de referencia de vulnerabilidad (2011): 17,50 %.

(7) IBVU Paro: Porcentaje de la población de 16 años o más en situación de paro, respecto al total de población activa de 16 años o más. Valor de referencia de vulnerabilidad (2011): 42,33 %.

Definiciones

ÁREA ESTADÍSTICA CON CONCENTRACIONES SIGNIFICATIVAS DE POBLACIÓN INMIGRANTE (AE-INMG)

Agrupación de secciones censales colindantes y de cierta homogeneidad urbanística, de entre 3.500 y 15.000 habitantes en las que el valor de Indicador de Inmigración (I-INMG) del conjunto supera el valor establecido como referencia (20%).

INDICADOR DE INMIGRACIÓN (I-INMG)

Porcentaje de población nacida en países no pertenecientes a la UE-14, respecto a la población total. Se calcula restando al número total de nacidos en el extranjero, los nacidos en los países de la UE-14: Alemania; Austria; Bélgica; Dinamarca; Finlandia; Francia; Reino Unido; Grecia; Irlanda; Italia; Luxemburgo; Países Bajos; Portugal; y Suecia.

Síntesis Metodológica

El cuerpo de estudio del Catálogo de Barrios Vulnerables de 2011 sigue el criterio establecido en los Catálogos anteriores: centrándose en los municipios mayores de 50.000 habitantes y capitales de provincia. Los trabajos del Catálogo de 2011, siguen la misma metodología que los de 1991, 2001, y 2006, con la única particularidad de que sólo identifican las Áreas Estadísticas Vulnerables, sin realizar el análisis urbanístico detallado que permitía identificar a partir de ellas los Barrios Vulnerables. En el Catálogo de 2011 se han delimitado AE-INMG (Área Estadística con concentraciones significativas de población inmigrante) y AEV (Áreas Estadísticas Vulnerables según los 3 Indicadores Básicos de Vulnerabilidad Urbana: IBVU Estudios, IBVU Vivienda o IBVU Paro). Estas delimitaciones son independientes y pueden superponerse para su análisis en el Visor del Catálogo.

En el caso del Indicador de Inmigración (I-INMG), para el desarrollo del estudio de 2011 se ha partido del análisis de la evolución de los Barrios con concentraciones significativas de población inmigrante identificados previamente en el año 2006, viendo primero si seguían o no cumpliendo esta condición en el año 2011. Posteriormente, se han identificado las nuevas Áreas Estadísticas con concentraciones significativas de población inmigrante (AE-INMG) no coincidentes con Barrios identificados en el Catálogo de 2006, incluyendo también las ciudades que no contaban con Barrios de este tipo en el año 2006.

Una vez identificadas las secciones censales que en 2011 superan los umbrales de referencia del Indicador de Inmigración (I-INMG), se procede a agrupar estas secciones en Áreas Estadísticas con concentraciones significativas de población inmigrante (AE-INMG).

La metodología detallada completa puede consultarse en:

https://apps.fomento.gob.es/BarriosVulnerables/static/adjunto/Sintesis_metodologica_general_catalogo_bbvv.pdf

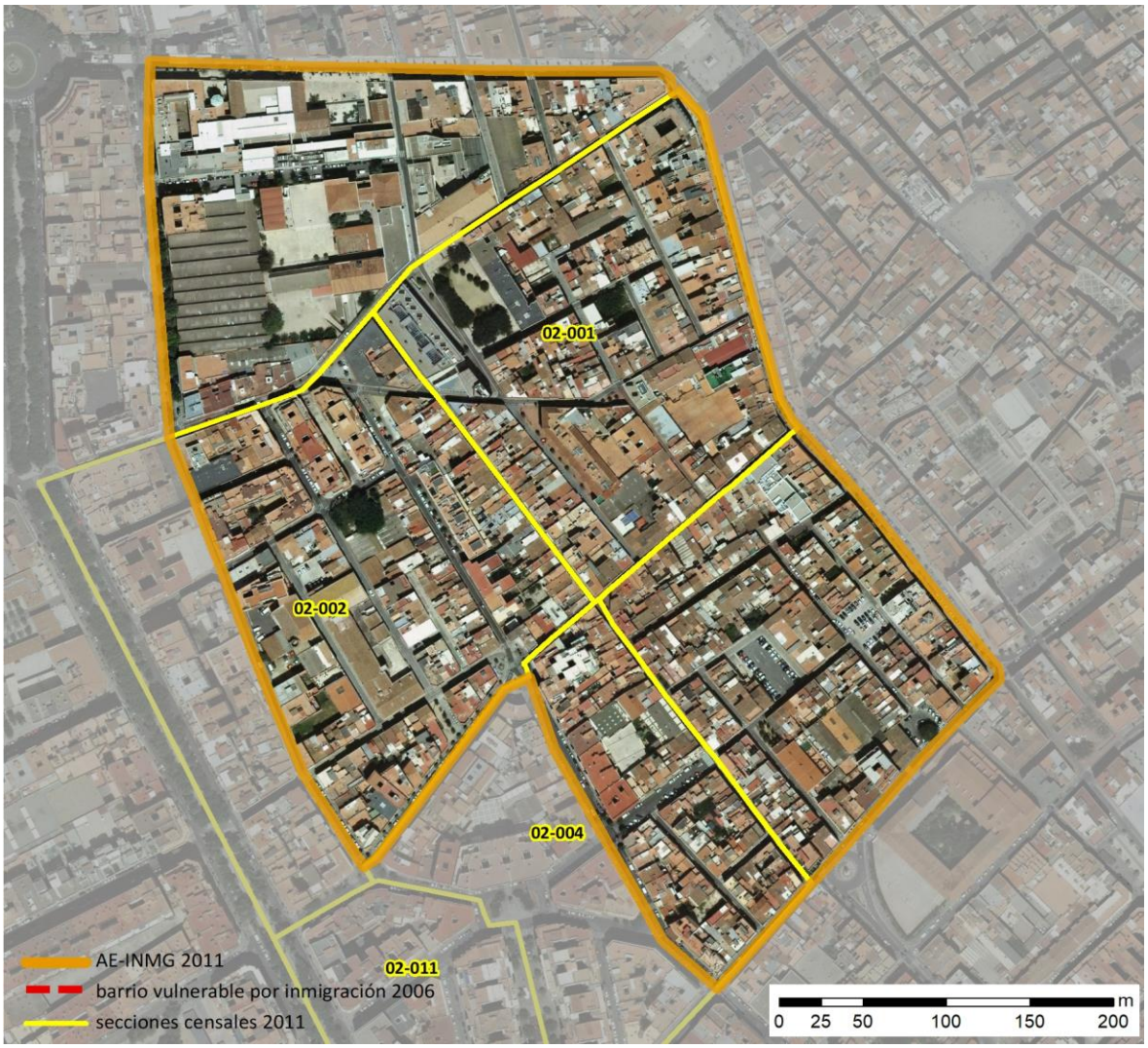

Localización en detalle del AE-INMG

Datos básicos del AE-INMG (1)

Población total	6.960
Población nacida en el extranjero total	2.110
Población nacida en el extranjero (excepto UE-15)	2.090
Densidad población (hab/Km²)	41.741,78
Superficie (ha)	16,67
Nº de secciones censales	4

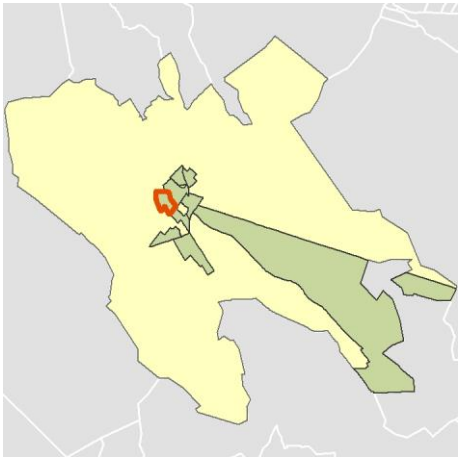

Localización del AE-INMG dentro del término municipal

	Valor del AE-INMG	Valor de referencia (2)
INDICADOR DE INMIGRACIÓN (I-INMG) (3)	**30,03 %**	20,00%

(1) Área Estadística con concentraciones significativas de población inmigrante (AE-INMG)

(2) Valor que se ha tomado como referencia para este estudio

(3) Indicador de Inmigración: (I-INMG): Porcentaje de población nacida en países no pertenecientes a la UE-14, respecto a la población total. Se calcula restando al número total de nacidos en el extranjero, los nacidos en los países de la UE-14: Alemania; Austria; Bélgica; Dinamarca; Finlandia; Francia; Reino Unido; Grecia; Irlanda; Italia; Luxemburgo; Países Bajos; Portugal; y Suecia.

Datos sociodemográficos (Censo 2011)	Sección censal 4312302001		AE-INMG 43123003	
	Valores absolutos	%	Valores absolutos	%
Población total	1.660		6.960	
Población nacida en el extranjero total	485	29,22	2.110	30,32
Población nacida en el extranjero (excepto UE-15)	480	28,92	2.090	30,03

	Sección	AE-INMG	Municipio	Comunidad Autónoma	España
INDICADOR DE INMIGRACIÓN (I-INMG)	28,92	30,03	16,64	13,60	9,99
INDICADORES BÁSICOS DE VULNERABILIDAD URBANA (IBVU) (4)					
IBVU Estudios (5)	17,31	12,68	11,15	10,02	10,92
IBVU Vivienda (6)	34,38	12,40	20,53	7,60	6,99
IBVU Paro (7)	47,10	29,18	30,63	25,75	29,64

(4) Además del Indicador de Inmigración (I-INMG) se ofrecen los valores de los 3 Indicadores Básicos de Vulnerabilidad Urbana (IBVU) para poder analizar la situación de cada sección censal y AE-INMG en relación con los valores de referencia de vulnerabilidad para estos 3 indicadores.

(5) IBVU Estudios: Porcentaje de población analfabeta y sin estudios de 16 años o más, sobre el total de población de 16 años o más. Valor de referencia de vulnerabilidad (2011): 16,38%.

(6) IBVU Vivienda: Porcentaje de viviendas familiares (principales, secundarias, vacías) en edificios en estado en estado ruinoso, malo o deficiente, sobre el total de viviendas familiares (principales, secundarias, vacías). Valor de referencia de vulnerabilidad (2011): 17,50 %.

(7) IBVU Paro: Porcentaje de la población de 16 años o más en situación de paro, respecto al total de población activa de 16 años o más. Valor de referencia de vulnerabilidad (2011): 42,33 %.

Definiciones

ÁREA ESTADÍSTICA CON CONCENTRACIONES SIGNIFICATIVAS DE POBLACIÓN INMIGRANTE (AE-INMG)

Agrupación de secciones censales colindantes y de cierta homogeneidad urbanística, de entre 3.500 y 15.000 habitantes en las que el valor de Indicador de Inmigración (I-INMG) del conjunto supera el valor establecido como referencia (20%).

INDICADOR DE INMIGRACIÓN (I-INMG)

Porcentaje de población nacida en países no pertenecientes a la UE-14, respecto a la población total. Se calcula restando al número total de nacidos en el extranjero, los nacidos en los países de la UE-14: Alemania; Austria; Bélgica; Dinamarca; Finlandia; Francia; Reino Unido; Grecia; Irlanda; Italia; Luxemburgo; Países Bajos; Portugal; y Suecia.

Síntesis Metodológica

El cuerpo de estudio del Catálogo de Barrios Vulnerables de 2011 sigue el criterio establecido en los Catálogos anteriores: centrándose en los municipios mayores de 50.000 habitantes y capitales de provincia. Los trabajos del Catálogo de 2011, siguen la misma metodología que los de 1991, 2001, y 2006, con la única particularidad de que sólo identifican las Áreas Estadísticas Vulnerables, sin realizar el análisis urbanístico detallado que permitía identificar a partir de ellas los Barrios Vulnerables. En el Catálogo de 2011 se han delimitado AE-INMG (Área Estadística con concentraciones significativas de población inmigrante) y AEV (Áreas Estadísticas Vulnerables según los 3 Indicadores Básicos de Vulnerabilidad Urbana: IBVU Estudios, IBVU Vivienda o IBVU Paro). Estas delimitaciones son independientes y pueden superponerse para su análisis en el Visor del Catálogo.

En el caso del Indicador de Inmigración (I-INMG), para el desarrollo del estudio de 2011 se ha partido del análisis de la evolución de los Barrios con concentraciones significativas de población inmigrante identificados previamente en el año 2006, viendo primero si seguían o no cumpliendo esta condición en el año 2011. Posteriormente, se han identificado las nuevas Áreas Estadísticas con concentraciones significativas de población inmigrante (AE-INMG) no coincidentes con Barrios identificados en el Catálogo de 2006, incluyendo también las ciudades que no contaban con Barrios de este tipo en el año 2006.

Una vez identificadas las secciones censales que en 2011 superan los umbrales de referencia del Indicador de Inmigración (I-INMG), se procede a agrupar estas secciones en Áreas Estadísticas con concentraciones significativas de población inmigrante (AE-INMG).

La metodología detallada completa puede consultarse en:

https://apps.fomento.gob.es/BarriosVulnerables/static/adjunto/Sintesis_metodologica_general_catalogo_bbvv.pdf

Datos sociodemográficos (Censo 2011)	Sección censal 4312302002		AE-INMG 43123003	
	Valores absolutos	%	Valores absolutos	%
Población total	2.050		6.960	
Población nacida en el extranjero total	485	23,66	2.110	30,32
Población nacida en el extranjero (excepto UE-15)	485	23,66	2.090	30,03

	Sección	AE-INMG	Municipio	Comunidad Autónoma	España
INDICADOR DE INMIGRACIÓN (I-INMG)	23,66	30,03	16,64	13,60	9,99
INDICADORES BÁSICOS DE VULNERABILIDAD URBANA (IBVU) (4)					
IBVU Estudios (5)	7,61	12,68	11,15	10,02	10,92
IBVU Vivienda (6)	10,76	12,40	20,53	7,60	6,99
IBVU Paro (7)	15,02	29,18	30,63	25,75	29,64

(4) Además del Indicador de Inmigración (I-INMG) se ofrecen los valores de los 3 Indicadores Básicos de Vulnerabilidad Urbana (IBVU) para poder analizar la situación de cada sección censal y AE-INMG en relación con los valores de referencia de vulnerabilidad para estos 3 indicadores.

(5) IBVU Estudios: Porcentaje de población analfabeta y sin estudios de 16 años o más, sobre el total de población de 16 años o más. Valor de referencia de vulnerabilidad (2011): 16,38%.

(6) IBVU Vivienda: Porcentaje de viviendas familiares (principales, secundarias, vacías) en edificios en estado en estado ruinoso, malo o deficiente, sobre el total de viviendas familiares (principales, secundarias, vacías). Valor de referencia de vulnerabilidad (2011): 17,50 %.

(7) IBVU Paro: Porcentaje de la población de 16 años o más en situación de paro, respecto al total de población activa de 16 años o más. Valor de referencia de vulnerabilidad (2011): 42,33 %.

Definiciones

ÁREA ESTADÍSTICA CON CONCENTRACIONES SIGNIFICATIVAS DE POBLACIÓN INMIGRANTE (AE-INMG)

Agrupación de secciones censales colindantes y de cierta homogeneidad urbanística, de entre 3.500 y 15.000 habitantes en las que el valor de Indicador de Inmigración (I-INMG) del conjunto supera el valor establecido como referencia (20%).

INDICADOR DE INMIGRACIÓN (I-INMG)

Porcentaje de población nacida en países no pertenecientes a la UE-14, respecto a la población total. Se calcula restando al número total de nacidos en el extranjero, los nacidos en los países de la UE-14: Alemania; Austria; Bélgica; Dinamarca; Finlandia; Francia; Reino Unido; Grecia; Irlanda; Italia; Luxemburgo; Países Bajos; Portugal; y Suecia.

Síntesis Metodológica

El cuerpo de estudio del Catálogo de Barrios Vulnerables de 2011 sigue el criterio establecido en los Catálogos anteriores: centrándose en los municipios mayores de 50.000 habitantes y capitales de provincia. Los trabajos del Catálogo de 2011, siguen la misma metodología que los de 1991, 2001, y 2006, con la única particularidad de que sólo identifican las Áreas Estadísticas Vulnerables, sin realizar el análisis urbanístico detallado que permitía identificar a partir de ellas los Barrios Vulnerables. En el Catálogo de 2011 se han delimitado AE-INMG (Área Estadística con concentraciones significativas de población inmigrante) y AEV (Áreas Estadísticas Vulnerables según los 3 Indicadores Básicos de Vulnerabilidad Urbana: IBVU Estudios, IBVU Vivienda o IBVU Paro). Estas delimitaciones son independientes y pueden superponerse para su análisis en el Visor del Catálogo.

En el caso del Indicador de Inmigración (I-INMG), para el desarrollo del estudio de 2011 se ha partido del análisis de la evolución de los Barrios con concentraciones significativas de población inmigrante identificados previamente en el año 2006, viendo primero si seguían o no cumpliendo esta condición en el año 2011. Posteriormente, se han identificado las nuevas Áreas Estadísticas con concentraciones significativas de población inmigrante (AE-INMG) no coincidentes con Barrios identificados en el Catálogo de 2006, incluyendo también las ciudades que no contaban con Barrios de este tipo en el año 2006.

Una vez identificadas las secciones censales que en 2011 superan los umbrales de referencia del Indicador de Inmigración (I-INMG), se procede a agrupar estas secciones en Áreas Estadísticas con concentraciones significativas de población inmigrante (AE-INMG).

La metodología detallada completa puede consultarse en:

https://apps.fomento.gob.es/BarriosVulnerables/static/adjunto/Sintesis_metodologica_general_catalogo_bbvv.pdf

Datos sociodemográficos (Censo 2011)	Sección censal 4312302004		AE-INMG 43123003	
	Valores absolutos	%	Valores absolutos	%
Población total	1.655		6.960	
Población nacida en el extranjero total	325	19,64	2.110	30,32
Población nacida en el extranjero (excepto UE-15)	310	18,73	2.090	30,03

	Sección	AE-INMG	Municipio	Comunidad Autónoma	España
INDICADOR DE INMIGRACIÓN (I-INMG)	18,73	30,03	16,64	13,60	9,99
INDICADORES BÁSICOS DE VULNERABILIDAD URBANA (IBVU) (4)					
IBVU Estudios (5)	12,46	12,68	11,15	10,02	10,92
IBVU Vivienda (6)	0,00	12,40	20,53	7,60	6,99
IBVU Paro (7)	22,22	29,18	30,63	25,75	29,64

(4) Además del Indicador de Inmigración (I-INMG) se ofrecen los valores de los 3 Indicadores Básicos de Vulnerabilidad Urbana (IBVU) para poder analizar la situación de cada sección censal y AE-INMG en relación con los valores de referencia de vulnerabilidad para estos 3 indicadores.

(5) IBVU Estudios: Porcentaje de población analfabeta y sin estudios de 16 años o más, sobre el total de población de 16 años o más. Valor de referencia de vulnerabilidad (2011): 16,38%.

(6) IBVU Vivienda: Porcentaje de viviendas familiares (principales, secundarias, vacías) en edificios en estado en estado ruinoso, malo o deficiente, sobre el total de viviendas familiares (principales, secundarias, vacías). Valor de referencia de vulnerabilidad (2011): 17,50 %.

(7) IBVU Paro: Porcentaje de la población de 16 años o más en situación de paro, respecto al total de población activa de 16 años o más. Valor de referencia de vulnerabilidad (2011): 42,33 %.

Definiciones

ÁREA ESTADÍSTICA CON CONCENTRACIONES SIGNIFICATIVAS DE POBLACIÓN INMIGRANTE (AE-INMG)

Agrupación de secciones censales colindantes y de cierta homogeneidad urbanística, de entre 3.500 y 15.000 habitantes en las que el valor de Indicador de Inmigración (I-INMG) del conjunto supera el valor establecido como referencia (20%).

INDICADOR DE INMIGRACIÓN (I-INMG)

Porcentaje de población nacida en países no pertenecientes a la UE-14, respecto a la población total. Se calcula restando al número total de nacidos en el extranjero, los nacidos en los países de la UE-14: Alemania; Austria; Bélgica; Dinamarca; Finlandia; Francia; Reino Unido; Grecia; Irlanda; Italia; Luxemburgo; Países Bajos; Portugal; y Suecia.

Síntesis Metodológica

El cuerpo de estudio del Catálogo de Barrios Vulnerables de 2011 sigue el criterio establecido en los Catálogos anteriores: centrándose en los municipios mayores de 50.000 habitantes y capitales de provincia. Los trabajos del Catálogo de 2011, siguen la misma metodología que los de 1991, 2001, y 2006, con la única particularidad de que sólo identifican las Áreas Estadísticas Vulnerables, sin realizar el análisis urbanístico detallado que permitía identificar a partir de ellas los Barrios Vulnerables. En el Catálogo de 2011 se han delimitado AE-INMG (Área Estadística con concentraciones significativas de población inmigrante) y AEV (Áreas Estadísticas Vulnerables según los 3 Indicadores Básicos de Vulnerabilidad Urbana: IBVU Estudios, IBVU Vivienda o IBVU Paro). Estas delimitaciones son independientes y pueden superponerse para su análisis en el Visor del Catálogo.

En el caso del Indicador de Inmigración (I-INMG), para el desarrollo del estudio de 2011 se ha partido del análisis de la evolución de los Barrios con concentraciones significativas de población inmigrante identificados previamente en el año 2006, viendo primero si seguían o no cumpliendo esta condición en el año 2011. Posteriormente, se han identificado las nuevas Áreas Estadísticas con concentraciones significativas de población inmigrante (AE-INMG) no coincidentes con Barrios identificados en el Catálogo de 2006, incluyendo también las ciudades que no contaban con Barrios de este tipo en el año 2006.

Una vez identificadas las secciones censales que en 2011 superan los umbrales de referencia del Indicador de Inmigración (I-INMG), se procede a agrupar estas secciones en Áreas Estadísticas con concentraciones significativas de población inmigrante (AE-INMG).

La metodología detallada completa puede consultarse en:

https://apps.fomento.gob.es/BarriosVulnerables/static/adjunto/Sintesis_metodologica_general_catalogo_bbvv.pdf

Datos sociodemográficos (Censo 2011)	Sección censal 4312302011		AE-INMG 43123003	
	Valores absolutos	%	Valores absolutos	%
Población total	1.595		6.960	
Población nacida en el extranjero total	815	51,10	2.110	30,32
Población nacida en el extranjero (excepto UE-15)	815	51,10	2.090	30,03

	Sección	AE-INMG	Municipio	Comunidad Autónoma	España
INDICADOR DE INMIGRACIÓN (I-INMG)	51,10	30,03	16,64	13,60	9,99
INDICADORES BÁSICOS DE VULNERABILIDAD URBANA (IBVU) (4)					
IBVU Estudios (5)	15,60	12,68	11,15	10,02	10,92
IBVU Vivienda (6)	2,86	12,40	20,53	7,60	6,99
IBVU Paro (7)	40,43	29,18	30,63	25,75	29,64

(4) Además del Indicador de Inmigración (I-INMG) se ofrecen los valores de los 3 Indicadores Básicos de Vulnerabilidad Urbana (IBVU) para poder analizar la situación de cada sección censal y AE-INMG en relación con los valores de referencia de vulnerabilidad para estos 3 indicadores.

(5) IBVU Estudios: Porcentaje de población analfabeta y sin estudios de 16 años o más, sobre el total de población de 16 años o más. Valor de referencia de vulnerabilidad (2011): 16,38%.

(6) IBVU Vivienda: Porcentaje de viviendas familiares (principales, secundarias, vacías) en edificios en estado en estado ruinoso, malo o deficiente, sobre el total de viviendas familiares (principales, secundarias, vacías). Valor de referencia de vulnerabilidad (2011): 17,50 %.

(7) IBVU Paro: Porcentaje de la población de 16 años o más en situación de paro, respecto al total de población activa de 16 años o más. Valor de referencia de vulnerabilidad (2011): 42,33 %.

Definiciones

ÁREA ESTADÍSTICA CON CONCENTRACIONES SIGNIFICATIVAS DE POBLACIÓN INMIGRANTE (AE-INMG)

Agrupación de secciones censales colindantes y de cierta homogeneidad urbanística, de entre 3.500 y 15.000 habitantes en las que el valor de Indicador de Inmigración (I-INMG) del conjunto supera el valor establecido como referencia (20%).

INDICADOR DE INMIGRACIÓN (I-INMG)

Porcentaje de población nacida en países no pertenecientes a la UE-14, respecto a la población total. Se calcula restando al número total de nacidos en el extranjero, los nacidos en los países de la UE-14: Alemania; Austria; Bélgica; Dinamarca; Finlandia; Francia; Reino Unido; Grecia; Irlanda; Italia; Luxemburgo; Países Bajos; Portugal; y Suecia.

Síntesis Metodológica

El cuerpo de estudio del Catálogo de Barrios Vulnerables de 2011 sigue el criterio establecido en los Catálogos anteriores: centrándose en los municipios mayores de 50.000 habitantes y capitales de provincia. Los trabajos del Catálogo de 2011, siguen la misma metodología que los de 1991, 2001, y 2006, con la única particularidad de que sólo identifican las Áreas Estadísticas Vulnerables, sin realizar el análisis urbanístico detallado que permitía identificar a partir de ellas los Barrios Vulnerables. En el Catálogo de 2011 se han delimitado AE-INMG (Área Estadística con concentraciones significativas de población inmigrante) y AEV (Áreas Estadísticas Vulnerables según los 3 Indicadores Básicos de Vulnerabilidad Urbana: IBVU Estudios, IBVU Vivienda o IBVU Paro). Estas delimitaciones son independientes y pueden superponerse para su análisis en el Visor del Catálogo.

En el caso del Indicador de Inmigración (I-INMG), para el desarrollo del estudio de 2011 se ha partido del análisis de la evolución de los Barrios con concentraciones significativas de población inmigrante identificados previamente en el año 2006, viendo primero si seguían o no cumpliendo esta condición en el año 2011. Posteriormente, se han identificado las nuevas Áreas Estadísticas con concentraciones significativas de población inmigrante (AE-INMG) no coincidentes con Barrios identificados en el Catálogo de 2006, incluyendo también las ciudades que no contaban con Barrios de este tipo en el año 2006.

Una vez identificadas las secciones censales que en 2011 superan los umbrales de referencia del Indicador de Inmigración (I-INMG), se procede a agrupar estas secciones en Áreas Estadísticas con concentraciones significativas de población inmigrante (AE-INMG).

La metodología detallada completa puede consultarse en:

https://apps.fomento.gob.es/BarriosVulnerables/static/adjunto/Sintesis_metodologica_general_catalogo_bbvv.pdf

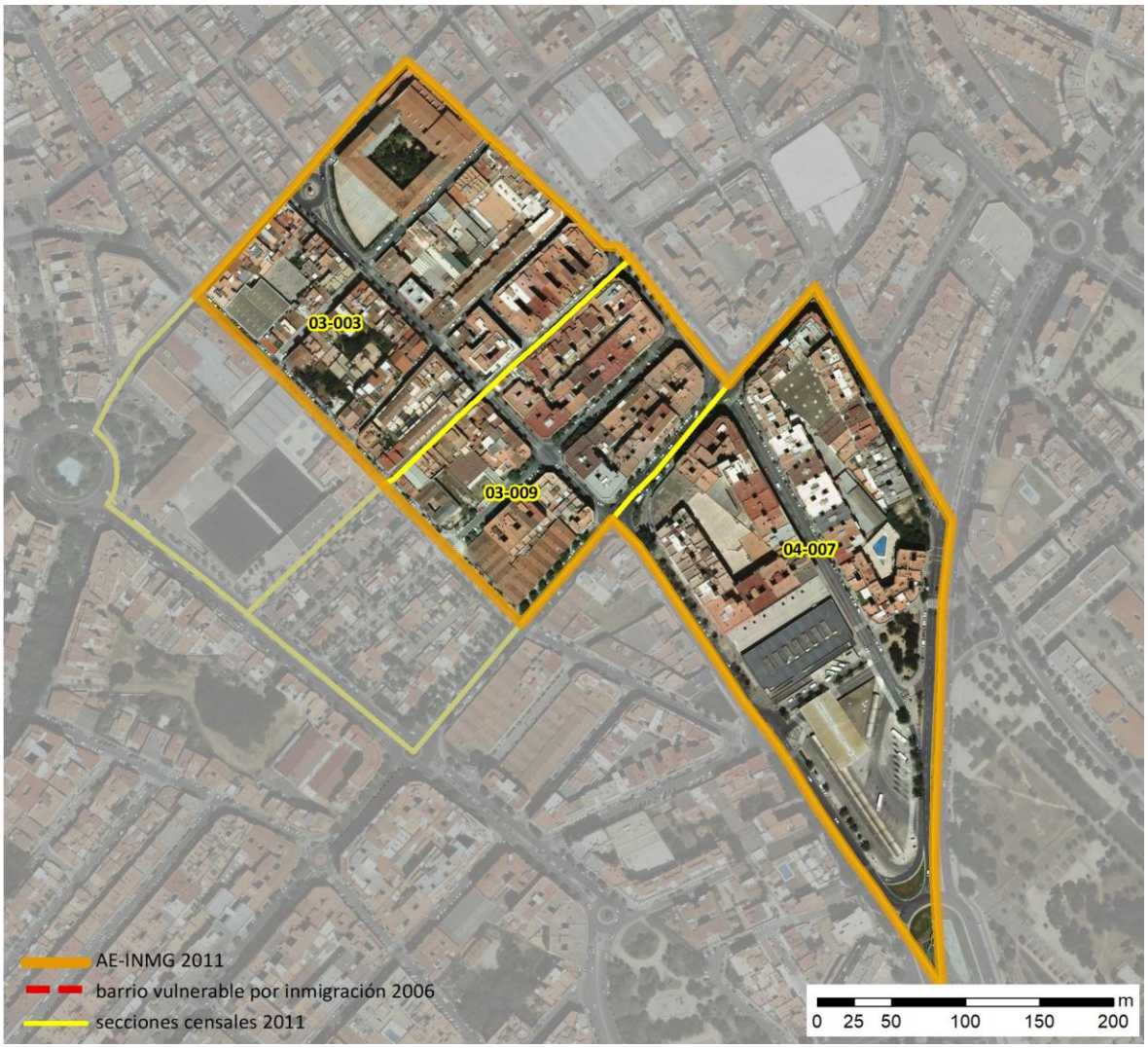

Localización en detalle del AE-INMG

Datos básicos del AE-INMG (1)

Población total	4.340
Población nacida en el extranjero total	1.140
Población nacida en el extranjero (excepto UE-15)	1.125
Densidad población (hab/Km²)	26.742,28
Superficie (ha)	16,23
Nº de secciones censales	3

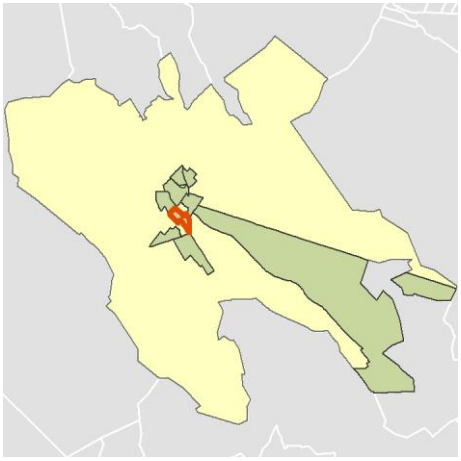

Localización del AE-INMG dentro del término municipal

	Valor del AE-INMG	Valor de referencia (2)
INDICADOR DE INMIGRACIÓN (I-INMG) (3)	**25,92 %**	20,00%

(1) Área Estadística con concentraciones significativas de población inmigrante (AE-INMG)

(2) Valor que se ha tomado como referencia para este estudio

(3) Indicador de Inmigración: (I-INMG): Porcentaje de población nacida en países no pertenecientes a la UE-14, respecto a la población total. Se calcula restando al número total de nacidos en el extranjero, los nacidos en los países de la UE-14: Alemania; Austria; Bélgica; Dinamarca; Finlandia; Francia; Reino Unido; Grecia; Irlanda; Italia; Luxemburgo; Países Bajos; Portugal; y Suecia.

Datos sociodemográficos (Censo 2011)	Sección censal 4312303003		AE-INMG 43123004	
	Valores absolutos	%	Valores absolutos	%
Población total	1.135		4.340	
Población nacida en el extranjero total	235	20,70	1.140	26,27
Población nacida en el extranjero (excepto UE-15)	235	20,70	1.125	25,92

	Sección	AE-INMG	Municipio	Comunidad Autónoma	España
INDICADOR DE INMIGRACIÓN (I-INMG)	20,70	25,92	16,64	13,60	9,99
INDICADORES BÁSICOS DE VULNERABILIDAD URBANA (IBVU) (4)					
IBVU Estudios (5)	17,42	15,02	11,15	10,02	10,92
IBVU Vivienda (6)	7,76	21,79	20,53	7,60	6,99
IBVU Paro (7)	38,14	45,26	30,63	25,75	29,64

(4) Además del Indicador de Inmigración (I-INMG) se ofrecen los valores de los 3 Indicadores Básicos de Vulnerabilidad Urbana (IBVU) para poder analizar la situación de cada sección censal y AE-INMG en relación con los valores de referencia de vulnerabilidad para estos 3 indicadores.

(5) IBVU Estudios: Porcentaje de población analfabeta y sin estudios de 16 años o más, sobre el total de población de 16 años o más. Valor de referencia de vulnerabilidad (2011): 16,38%.

(6) IBVU Vivienda: Porcentaje de viviendas familiares (principales, secundarias, vacías) en edificios en estado en estado ruinoso, malo o deficiente, sobre el total de viviendas familiares (principales, secundarias, vacías). Valor de referencia de vulnerabilidad (2011): 17,50 %.

(7) IBVU Paro: Porcentaje de la población de 16 años o más en situación de paro, respecto al total de población activa de 16 años o más. Valor de referencia de vulnerabilidad (2011): 42,33 %.

Definiciones

ÁREA ESTADÍSTICA CON CONCENTRACIONES SIGNIFICATIVAS DE POBLACIÓN INMIGRANTE (AE-INMG)

Agrupación de secciones censales colindantes y de cierta homogeneidad urbanística, de entre 3.500 y 15.000 habitantes en las que el valor de Indicador de Inmigración (I-INMG) del conjunto supera el valor establecido como referencia (20%).

INDICADOR DE INMIGRACIÓN (I-INMG)

Porcentaje de población nacida en países no pertenecientes a la UE-14, respecto a la población total. Se calcula restando al número total de nacidos en el extranjero, los nacidos en los países de la UE-14: Alemania; Austria; Bélgica; Dinamarca; Finlandia; Francia; Reino Unido; Grecia; Irlanda; Italia; Luxemburgo; Países Bajos; Portugal; y Suecia.

Síntesis Metodológica

El cuerpo de estudio del Catálogo de Barrios Vulnerables de 2011 sigue el criterio establecido en los Catálogos anteriores: centrándose en los municipios mayores de 50.000 habitantes y capitales de provincia. Los trabajos del Catálogo de 2011, siguen la misma metodología que los de 1991, 2001, y 2006, con la única particularidad de que sólo identifican las Áreas Estadísticas Vulnerables, sin realizar el análisis urbanístico detallado que permitía identificar a partir de ellas los Barrios Vulnerables. En el Catálogo de 2011 se han delimitado AE-INMG (Área Estadística con concentraciones significativas de población inmigrante) y AEV (Áreas Estadísticas Vulnerables según los 3 Indicadores Básicos de Vulnerabilidad Urbana: IBVU Estudios, IBVU Vivienda o IBVU Paro). Estas delimitaciones son independientes y pueden superponerse para su análisis en el Visor del Catálogo.

En el caso del Indicador de Inmigración (I-INMG), para el desarrollo del estudio de 2011 se ha partido del análisis de la evolución de los Barrios con concentraciones significativas de población inmigrante identificados previamente en el año 2006, viendo primero si seguían o no cumpliendo esta condición en el año 2011. Posteriormente, se han identificado las nuevas Áreas Estadísticas con concentraciones significativas de población inmigrante (AE-INMG) no coincidentes con Barrios identificados en el Catálogo de 2006, incluyendo también las ciudades que no contaban con Barrios de este tipo en el año 2006.

Una vez identificadas las secciones censales que en 2011 superan los umbrales de referencia del Indicador de Inmigración (I-INMG), se procede a agrupar estas secciones en Áreas Estadísticas con concentraciones significativas de población inmigrante (AE-INMG).

La metodología detallada completa puede consultarse en:

https://apps.fomento.gob.es/BarriosVulnerables/static/adjunto/Sintesis_metodologica_general_catalogo_bbvv.pdf

Datos sociodemográficos (Censo 2011)	Sección censal 4312303009 Valores absolutos	%	AE-INMG 43123004 Valores absolutos	%
Población total	2.165		4.340	
Población nacida en el extranjero total	705	32,56	1.140	26,27
Población nacida en el extranjero (excepto UE-15)	695	32,10	1.125	25,92

	Sección	AE-INMG	Municipio	Comunidad Autónoma	España
INDICADOR DE INMIGRACIÓN (I-INMG)	32,10	25,92	16,64	13,60	9,99
INDICADORES BÁSICOS DE VULNERABILIDAD URBANA (IBVU) (4)					
IBVU Estudios (5)	14,92	15,02	11,15	10,02	10,92
IBVU Vivienda (6)	23,08	21,79	20,53	7,60	6,99
IBVU Paro (7)	46,23	45,26	30,63	25,75	29,64

(4) Además del Indicador de Inmigración (I-INMG) se ofrecen los valores de los 3 Indicadores Básicos de Vulnerabilidad Urbana (IBVU) para poder analizar la situación de cada sección censal y AE-INMG en relación con los valores de referencia de vulnerabilidad para estos 3 indicadores.

(5) IBVU Estudios: Porcentaje de población analfabeta y sin estudios de 16 años o más, sobre el total de población de 16 años o más. Valor de referencia de vulnerabilidad (2011): 16,38%.

(6) IBVU Vivienda: Porcentaje de viviendas familiares (principales, secundarias, vacías) en edificios en estado en estado ruinoso, malo o deficiente, sobre el total de viviendas familiares (principales, secundarias, vacías). Valor de referencia de vulnerabilidad (2011): 17,50 %.

(7) IBVU Paro: Porcentaje de la población de 16 años o más en situación de paro, respecto al total de población activa de 16 años o más. Valor de referencia de vulnerabilidad (2011): 42,33 %.

Definiciones

ÁREA ESTADÍSTICA CON CONCENTRACIONES SIGNIFICATIVAS DE POBLACIÓN INMIGRANTE (AE-INMG)

Agrupación de secciones censales colindantes y de cierta homogeneidad urbanística, de entre 3.500 y 15.000 habitantes en las que el valor de Indicador de Inmigración (I-INMG) del conjunto supera el valor establecido como referencia (20%).

INDICADOR DE INMIGRACIÓN (I-INMG)

Porcentaje de población nacida en países no pertenecientes a la UE-14, respecto a la población total. Se calcula restando al número total de nacidos en el extranjero, los nacidos en los países de la UE-14: Alemania; Austria; Bélgica; Dinamarca; Finlandia; Francia; Reino Unido; Grecia; Irlanda; Italia; Luxemburgo; Países Bajos; Portugal; y Suecia.

Síntesis Metodológica

El cuerpo de estudio del Catálogo de Barrios Vulnerables de 2011 sigue el criterio establecido en los Catálogos anteriores: centrándose en los municipios mayores de 50.000 habitantes y capitales de provincia. Los trabajos del Catálogo de 2011, siguen la misma metodología que los de 1991, 2001, y 2006, con la única particularidad de que sólo identifican las Áreas Estadísticas Vulnerables, sin realizar el análisis urbanístico detallado que permitía identificar a partir de ellas los Barrios Vulnerables. En el Catálogo de 2011 se han delimitado AE-INMG (Área Estadística con concentraciones significativas de población inmigrante) y AEV (Áreas Estadísticas Vulnerables según los 3 Indicadores Básicos de Vulnerabilidad Urbana: IBVU Estudios, IBVU Vivienda o IBVU Paro). Estas delimitaciones son independientes y pueden superponerse para su análisis en el Visor del Catálogo.

En el caso del Indicador de Inmigración (I-INMG), para el desarrollo del estudio de 2011 se ha partido del análisis de la evolución de los Barrios con concentraciones significativas de población inmigrante identificados previamente en el año 2006, viendo primero si seguían o no cumpliendo esta condición en el año 2011. Posteriormente, se han identificado las nuevas Áreas Estadísticas con concentraciones significativas de población inmigrante (AE-INMG) no coincidentes con Barrios identificados en el Catálogo de 2006, incluyendo también las ciudades que no contaban con Barrios de este tipo en el año 2006.

Una vez identificadas las secciones censales que en 2011 superan los umbrales de referencia del Indicador de Inmigración (I-INMG), se procede a agrupar estas secciones en Áreas Estadísticas con concentraciones significativas de población inmigrante (AE-INMG).

La metodología detallada completa puede consultarse en:

https://apps.fomento.gob.es/BarriosVulnerables/static/adjunto/Sintesis_metodologica_general_catalogo_bbvv.pdf

Datos sociodemográficos (Censo 2011)	Sección censal 4312304007		AE-INMG 43123004	
	Valores absolutos	%	Valores absolutos	%
Población total	1.040		4.340	
Población nacida en el extranjero total	200	19,23	1.140	26,27
Población nacida en el extranjero (excepto UE-15)	195	18,75	1.125	25,92

	Sección	AE-INMG	Municipio	Comunidad Autónoma	España
INDICADOR DE INMIGRACIÓN (I-INMG)	18,75	25,92	16,64	13,60	9,99
INDICADORES BÁSICOS DE VULNERABILIDAD URBANA (IBVU) (4)					
IBVU Estudios (5)	12,72	15,02	11,15	10,02	10,92
IBVU Vivienda (6)	35,24	21,79	20,53	7,60	6,99
IBVU Paro (7)	51,19	45,26	30,63	25,75	29,64

(4) Además del Indicador de Inmigración (I-INMG) se ofrecen los valores de los 3 Indicadores Básicos de Vulnerabilidad Urbana (IBVU) para poder analizar la situación de cada sección censal y AE-INMG en relación con los valores de referencia de vulnerabilidad para estos 3 indicadores.

(5) IBVU Estudios: Porcentaje de población analfabeta y sin estudios de 16 años o más, sobre el total de población de 16 años o más. Valor de referencia de vulnerabilidad (2011): 16,38%.

(6) IBVU Vivienda: Porcentaje de viviendas familiares (principales, secundarias, vacías) en edificios en estado en estado ruinoso, malo o deficiente, sobre el total de viviendas familiares (principales, secundarias, vacías). Valor de referencia de vulnerabilidad (2011): 17,50 %.

(7) IBVU Paro: Porcentaje de la población de 16 años o más en situación de paro, respecto al total de población activa de 16 años o más. Valor de referencia de vulnerabilidad (2011): 42,33 %.

Definiciones

ÁREA ESTADÍSTICA CON CONCENTRACIONES SIGNIFICATIVAS DE POBLACIÓN INMIGRANTE (AE-INMG)

Agrupación de secciones censales colindantes y de cierta homogeneidad urbanística, de entre 3.500 y 15.000 habitantes en las que el valor de Indicador de Inmigración (I-INMG) del conjunto supera el valor establecido como referencia (20%).

INDICADOR DE INMIGRACIÓN (I-INMG)

Porcentaje de población nacida en países no pertenecientes a la UE-14, respecto a la población total. Se calcula restando al número total de nacidos en el extranjero, los nacidos en los países de la UE-14: Alemania; Austria; Bélgica; Dinamarca; Finlandia; Francia; Reino Unido; Grecia; Irlanda; Italia; Luxemburgo; Países Bajos; Portugal; y Suecia.

Síntesis Metodológica

El cuerpo de estudio del Catálogo de Barrios Vulnerables de 2011 sigue el criterio establecido en los Catálogos anteriores: centrándose en los municipios mayores de 50.000 habitantes y capitales de provincia. Los trabajos del Catálogo de 2011, siguen la misma metodología que los de 1991, 2001, y 2006, con la única particularidad de que sólo identifican las Áreas Estadísticas Vulnerables, sin realizar el análisis urbanístico detallado que permitía identificar a partir de ellas los Barrios Vulnerables. En el Catálogo de 2011 se han delimitado AE-INMG (Área Estadística con concentraciones significativas de población inmigrante) y AEV (Áreas Estadísticas Vulnerables según los 3 Indicadores Básicos de Vulnerabilidad Urbana: IBVU Estudios, IBVU Vivienda o IBVU Paro). Estas delimitaciones son independientes y pueden superponerse para su análisis en el Visor del Catálogo.

En el caso del Indicador de Inmigración (I-INMG), para el desarrollo del estudio de 2011 se ha partido del análisis de la evolución de los Barrios con concentraciones significativas de población inmigrante identificados previamente en el año 2006, viendo primero si seguían o no cumpliendo esta condición en el año 2011. Posteriormente, se han identificado las nuevas Áreas Estadísticas con concentraciones significativas de población inmigrante (AE-INMG) no coincidentes con Barrios identificados en el Catálogo de 2006, incluyendo también las ciudades que no contaban con Barrios de este tipo en el año 2006.

Una vez identificadas las secciones censales que en 2011 superan los umbrales de referencia del Indicador de Inmigración (I-INMG), se procede a agrupar estas secciones en Áreas Estadísticas con concentraciones significativas de población inmigrante (AE-INMG).

La metodología detallada completa puede consultarse en:

https://apps.fomento.gob.es/BarriosVulnerables/static/adjunto/Sintesis_metodologica_general_catalogo_bbvv.pdf

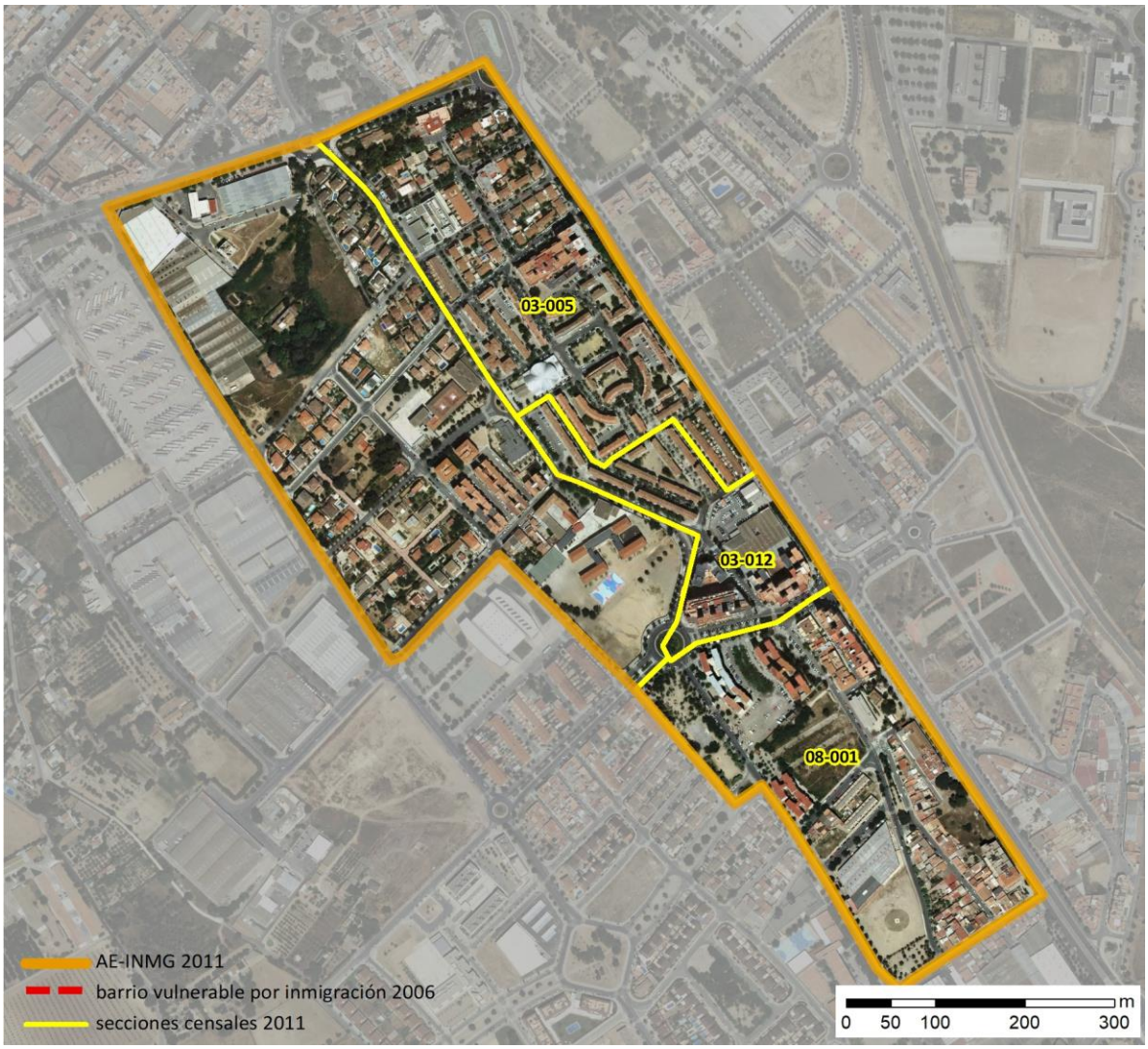

Localización en detalle del AE-INMG

Datos básicos del AE-INMG (1)

Población total	3.615
Población nacida en el extranjero total	725
Población nacida en el extranjero (excepto UE-15)	725
Densidad población (hab/Km²)	16.357,73
Superficie (ha)	22,10
Nº de secciones censales	3

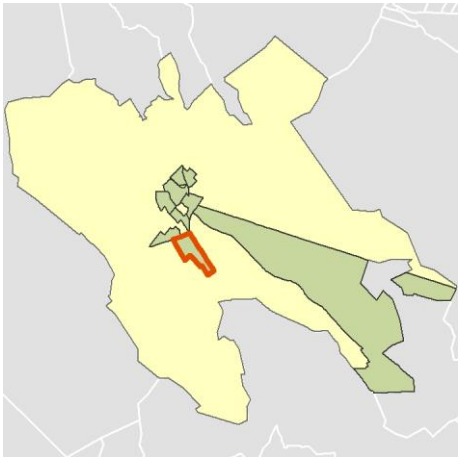

Localización del AE-INMG dentro del término municipal

	Valor del AE-INMG	Valor de referencia (2)
INDICADOR DE INMIGRACIÓN (I-INMG) (3)	**20,06 %**	20,00%

(1) Área Estadística con concentraciones significativas de población inmigrante (AE-INMG)

(2) Valor que se ha tomado como referencia para este estudio

(3) Indicador de Inmigración: (I-INMG): Porcentaje de población nacida en países no pertenecientes a la UE-14, respecto a la población total. Se calcula restando al número total de nacidos en el extranjero, los nacidos en los países de la UE-14: Alemania; Austria; Bélgica; Dinamarca; Finlandia; Francia; Reino Unido; Grecia; Irlanda; Italia; Luxemburgo; Países Bajos; Portugal; y Suecia.

Datos sociodemográficos (Censo 2011)	Sección censal 4312303005		AE-INMG 43123005	
	Valores absolutos	%	Valores absolutos	%
Población total	1.405		3.615	
Población nacida en el extranjero total	335	23,84	725	20,06
Población nacida en el extranjero (excepto UE-15)	335	23,84	s.d.	s.d.

	Sección	AE-INMG	Municipio	Comunidad Autónoma	España
INDICADOR DE INMIGRACIÓN (I-INMG)	23,84	s.d.	16,64	13,60	9,99
INDICADORES BÁSICOS DE VULNERABILIDAD URBANA (IBVU) (4)					
IBVU Estudios (5)	7,88	15,82	11,15	10,02	10,92
IBVU Vivienda (6)	7,14	22,46	20,53	7,60	6,99
IBVU Paro (7)	30,94	33,68	30,63	25,75	29,64

(4) Además del Indicador de Inmigración (I-INMG) se ofrecen los valores de los 3 Indicadores Básicos de Vulnerabilidad Urbana (IBVU) para poder analizar la situación de cada sección censal y AE-INMG en relación con los valores de referencia de vulnerabilidad para estos 3 indicadores.

(5) IBVU Estudios: Porcentaje de población analfabeta y sin estudios de 16 años o más, sobre el total de población de 16 años o más. Valor de referencia de vulnerabilidad (2011): 16,38%.

(6) IBVU Vivienda: Porcentaje de viviendas familiares (principales, secundarias, vacías) en edificios en estado en estado ruinoso, malo o deficiente, sobre el total de viviendas familiares (principales, secundarias, vacías). Valor de referencia de vulnerabilidad (2011): 17,50 %.

(7) IBVU Paro: Porcentaje de la población de 16 años o más en situación de paro, respecto al total de población activa de 16 años o más. Valor de referencia de vulnerabilidad (2011): 42,33 %.

Definiciones

ÁREA ESTADÍSTICA CON CONCENTRACIONES SIGNIFICATIVAS DE POBLACIÓN INMIGRANTE (AE-INMG)

Agrupación de secciones censales colindantes y de cierta homogeneidad urbanística, de entre 3.500 y 15.000 habitantes en las que el valor de Indicador de Inmigración (I-INMG) del conjunto supera el valor establecido como referencia (20%).

INDICADOR DE INMIGRACIÓN (I-INMG)

Porcentaje de población nacida en países no pertenecientes a la UE-14, respecto a la población total. Se calcula restando al número total de nacidos en el extranjero, los nacidos en los países de la UE-14: Alemania; Austria; Bélgica; Dinamarca; Finlandia; Francia; Reino Unido; Grecia; Irlanda; Italia; Luxemburgo; Países Bajos; Portugal; y Suecia.

Síntesis Metodológica

El cuerpo de estudio del Catálogo de Barrios Vulnerables de 2011 sigue el criterio establecido en los Catálogos anteriores: centrándose en los municipios mayores de 50.000 habitantes y capitales de provincia. Los trabajos del Catálogo de 2011, siguen la misma metodología que los de 1991, 2001, y 2006, con la única particularidad de que sólo identifican las Áreas Estadísticas Vulnerables, sin realizar el análisis urbanístico detallado que permitía identificar a partir de ellas los Barrios Vulnerables. En el Catálogo de 2011 se han delimitado AE-INMG (Área Estadística con concentraciones significativas de población inmigrante) y AEV (Áreas Estadísticas Vulnerables según los 3 Indicadores Básicos de Vulnerabilidad Urbana: IBVU Estudios, IBVU Vivienda o IBVU Paro). Estas delimitaciones son independientes y pueden superponerse para su análisis en el Visor del Catálogo.

En el caso del Indicador de Inmigración (I-INMG), para el desarrollo del estudio de 2011 se ha partido del análisis de la evolución de los Barrios con concentraciones significativas de población inmigrante identificados previamente en el año 2006, viendo primero si seguían o no cumpliendo esta condición en el año 2011. Posteriormente, se han identificado las nuevas Áreas Estadísticas con concentraciones significativas de población inmigrante (AE-INMG) no coincidentes con Barrios identificados en el Catálogo de 2006, incluyendo también las ciudades que no contaban con Barrios de este tipo en el año 2006.

Una vez identificadas las secciones censales que en 2011 superan los umbrales de referencia del Indicador de Inmigración (I-INMG), se procede a agrupar estas secciones en Áreas Estadísticas con concentraciones significativas de población inmigrante (AE-INMG).

La metodología detallada completa puede consultarse en:

https://apps.fomento.gob.es/BarriosVulnerables/static/adjunto/Sintesis_metodologica_general_catalogo_bbvv.pdf

Datos sociodemográficos (Censo 2011)	Sección censal 4312303012		AE-INMG 43123005	
	Valores absolutos	%	Valores absolutos	%
Población total	700		3.615	
Población nacida en el extranjero total	0	0,00	725	20,06
Población nacida en el extranjero (excepto UE-15)	s.d.	s.d.	s.d.	s.d.

	Sección	AE-INMG	Municipio	Comunidad Autónoma	España
INDICADOR DE INMIGRACIÓN (I-INMG)	s.d.	s.d.	16,64	13,60	9,99
INDICADORES BÁSICOS DE VULNERABILIDAD URBANA (IBVU) (4)					
IBVU Estudios (5)	27,34	15,82	11,15	10,02	10,92
IBVU Vivienda (6)	29,17	22,46	20,53	7,60	6,99
IBVU Paro (7)	38,03	33,68	30,63	25,75	29,64

(4) Además del Indicador de Inmigración (I-INMG) se ofrecen los valores de los 3 Indicadores Básicos de Vulnerabilidad Urbana (IBVU) para poder analizar la situación de cada sección censal y AE-INMG en relación con los valores de referencia de vulnerabilidad para estos 3 indicadores.

(5) IBVU Estudios: Porcentaje de población analfabeta y sin estudios de 16 años o más, sobre el total de población de 16 años o más. Valor de referencia de vulnerabilidad (2011): 16,38%.

(6) IBVU Vivienda: Porcentaje de viviendas familiares (principales, secundarias, vacías) en edificios en estado en estado ruinoso, malo o deficiente, sobre el total de viviendas familiares (principales, secundarias, vacías). Valor de referencia de vulnerabilidad (2011): 17,50 %.

(7) IBVU Paro: Porcentaje de la población de 16 años o más en situación de paro, respecto al total de población activa de 16 años o más. Valor de referencia de vulnerabilidad (2011): 42,33 %.

Definiciones

ÁREA ESTADÍSTICA CON CONCENTRACIONES SIGNIFICATIVAS DE POBLACIÓN INMIGRANTE (AE-INMG)

Agrupación de secciones censales colindantes y de cierta homogeneidad urbanística, de entre 3.500 y 15.000 habitantes en las que el valor de Indicador de Inmigración (I-INMG) del conjunto supera el valor establecido como referencia (20%).

INDICADOR DE INMIGRACIÓN (I-INMG)

Porcentaje de población nacida en países no pertenecientes a la UE-14, respecto a la población total. Se calcula restando al número total de nacidos en el extranjero, los nacidos en los países de la UE-14: Alemania; Austria; Bélgica; Dinamarca; Finlandia; Francia; Reino Unido; Grecia; Irlanda; Italia; Luxemburgo; Países Bajos; Portugal; y Suecia.

Síntesis Metodológica

El cuerpo de estudio del Catálogo de Barrios Vulnerables de 2011 sigue el criterio establecido en los Catálogos anteriores: centrándose en los municipios mayores de 50.000 habitantes y capitales de provincia. Los trabajos del Catálogo de 2011, siguen la misma metodología que los de 1991, 2001, y 2006, con la única particularidad de que sólo identifican las Áreas Estadísticas Vulnerables, sin realizar el análisis urbanístico detallado que permitía identificar a partir de ellas los Barrios Vulnerables. En el Catálogo de 2011 se han delimitado AE-INMG (Área Estadística con concentraciones significativas de población inmigrante) y AEV (Áreas Estadísticas Vulnerables según los 3 Indicadores Básicos de Vulnerabilidad Urbana: IBVU Estudios, IBVU Vivienda o IBVU Paro). Estas delimitaciones son independientes y pueden superponerse para su análisis en el Visor del Catálogo.

En el caso del Indicador de Inmigración (I-INMG), para el desarrollo del estudio de 2011 se ha partido del análisis de la evolución de los Barrios con concentraciones significativas de población inmigrante identificados previamente en el año 2006, viendo primero si seguían o no cumpliendo esta condición en el año 2011. Posteriormente, se han identificado las nuevas Áreas Estadísticas con concentraciones significativas de población inmigrante (AE-INMG) no coincidentes con Barrios identificados en el Catálogo de 2006, incluyendo también las ciudades que no contaban con Barrios de este tipo en el año 2006.

Una vez identificadas las secciones censales que en 2011 superan los umbrales de referencia del Indicador de Inmigración (I-INMG), se procede a agrupar estas secciones en Áreas Estadísticas con concentraciones significativas de población inmigrante (AE-INMG).

La metodología detallada completa puede consultarse en:

https://apps.fomento.gob.es/BarriosVulnerables/static/adjunto/Sintesis_metodologica_general_catalogo_bbvv.pdf

Datos sociodemográficos (Censo 2011)	Sección censal 4312308001		AE-INMG 43123005	
	Valores absolutos	%	Valores absolutos	%
Población total	1.510		3.615	
Población nacida en el extranjero total	390	25,83	725	20,06
Población nacida en el extranjero (excepto UE-15)	390	25,83	s.d.	s.d.

	Sección	AE-INMG	Municipio	Comunidad Autónoma	España
INDICADOR DE INMIGRACIÓN (I-INMG)	25,83	s.d.	16,64	13,60	9,99
INDICADORES BÁSICOS DE VULNERABILIDAD URBANA (IBVU) (4)					
IBVU Estudios (5)	17,62	15,82	11,15	10,02	10,92
IBVU Vivienda (6)	36,51	22,46	20,53	7,60	6,99
IBVU Paro (7)	34,08	33,68	30,63	25,75	29,64

(4) Además del Indicador de Inmigración (I-INMG) se ofrecen los valores de los 3 Indicadores Básicos de Vulnerabilidad Urbana (IBVU) para poder analizar la situación de cada sección censal y AE-INMG en relación con los valores de referencia de vulnerabilidad para estos 3 indicadores.

(5) IBVU Estudios: Porcentaje de población analfabeta y sin estudios de 16 años o más, sobre el total de población de 16 años o más. Valor de referencia de vulnerabilidad (2011): 16,38%.

(6) IBVU Vivienda: Porcentaje de viviendas familiares (principales, secundarias, vacías) en edificios en estado en estado ruinoso, malo o deficiente, sobre el total de viviendas familiares (principales, secundarias, vacías). Valor de referencia de vulnerabilidad (2011): 17,50 %.

(7) IBVU Paro: Porcentaje de la población de 16 años o más en situación de paro, respecto al total de población activa de 16 años o más. Valor de referencia de vulnerabilidad (2011): 42,33 %.

Definiciones

ÁREA ESTADÍSTICA CON CONCENTRACIONES SIGNIFICATIVAS DE POBLACIÓN INMIGRANTE (AE-INMG)

Agrupación de secciones censales colindantes y de cierta homogeneidad urbanística, de entre 3.500 y 15.000 habitantes en las que el valor de Indicador de Inmigración (I-INMG) del conjunto supera el valor establecido como referencia (20%).

INDICADOR DE INMIGRACIÓN (I-INMG)

Porcentaje de población nacida en países no pertenecientes a la UE-14, respecto a la población total. Se calcula restando al número total de nacidos en el extranjero, los nacidos en los países de la UE-14: Alemania; Austria; Bélgica; Dinamarca; Finlandia; Francia; Reino Unido; Grecia; Irlanda; Italia; Luxemburgo; Países Bajos; Portugal; y Suecia.

Síntesis Metodológica

El cuerpo de estudio del Catálogo de Barrios Vulnerables de 2011 sigue el criterio establecido en los Catálogos anteriores: centrándose en los municipios mayores de 50.000 habitantes y capitales de provincia. Los trabajos del Catálogo de 2011, siguen la misma metodología que los de 1991, 2001, y 2006, con la única particularidad de que sólo identifican las Áreas Estadísticas Vulnerables, sin realizar el análisis urbanístico detallado que permitía identificar a partir de ellas los Barrios Vulnerables. En el Catálogo de 2011 se han delimitado AE-INMG (Área Estadística con concentraciones significativas de población inmigrante) y AEV (Áreas Estadísticas Vulnerables según los 3 Indicadores Básicos de Vulnerabilidad Urbana: IBVU Estudios, IBVU Vivienda o IBVU Paro). Estas delimitaciones son independientes y pueden superponerse para su análisis en el Visor del Catálogo.

En el caso del Indicador de Inmigración (I-INMG), para el desarrollo del estudio de 2011 se ha partido del análisis de la evolución de los Barrios con concentraciones significativas de población inmigrante identificados previamente en el año 2006, viendo primero si seguían o no cumpliendo esta condición en el año 2011. Posteriormente, se han identificado las nuevas Áreas Estadísticas con concentraciones significativas de población inmigrante (AE-INMG) no coincidentes con Barrios identificados en el Catálogo de 2006, incluyendo también las ciudades que no contaban con Barrios de este tipo en el año 2006.

Una vez identificadas las secciones censales que en 2011 superan los umbrales de referencia del Indicador de Inmigración (I-INMG), se procede a agrupar estas secciones en Áreas Estadísticas con concentraciones significativas de población inmigrante (AE-INMG).

La metodología detallada completa puede consultarse en:

https://apps.fomento.gob.es/BarriosVulnerables/static/adjunto/Sintesis_metodologica_general_catalogo_bbvv.pdf

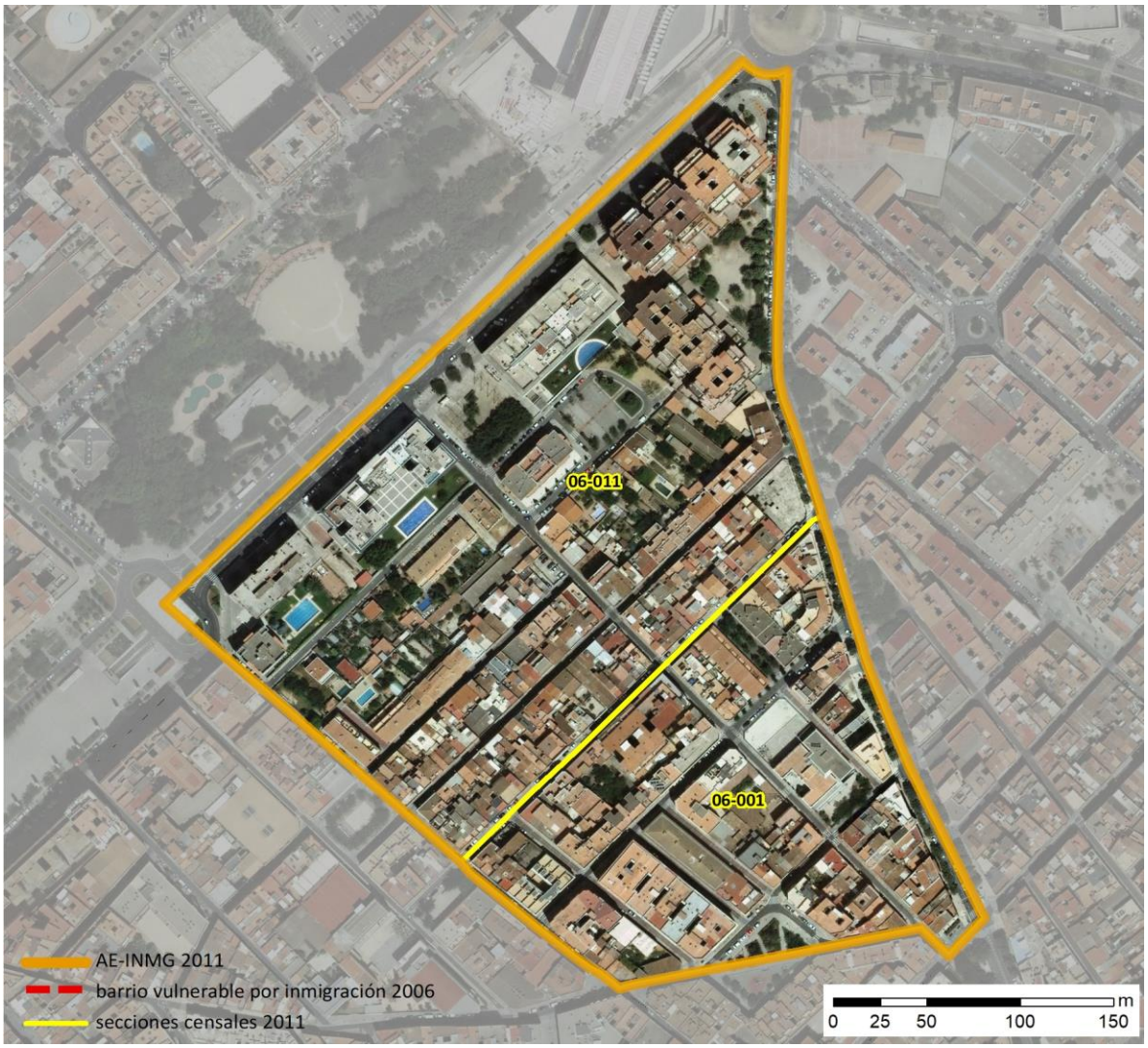

Localización en detalle del AE-INMG

Datos básicos del AE-INMG (1)

Población total	3.915
Población nacida en el extranjero total	965
Población nacida en el extranjero (excepto UE-15)	900
Densidad población (hab/Km²)	35.142,05
Superficie (ha)	11,14
Nº de secciones censales	2

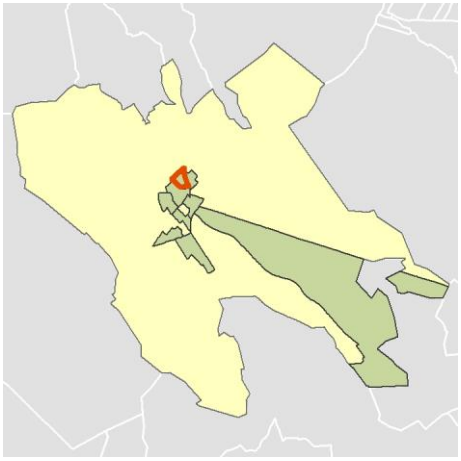

Localización del AE-INMG dentro del término municipal

	Valor del AE-INMG	Valor de referencia (2)
INDICADOR DE INMIGRACIÓN (I-INMG) (3)	**22,99 %**	20,00%

(1) Área Estadística con concentraciones significativas de población inmigrante (AE-INMG)

(2) Valor que se ha tomado como referencia para este estudio

(3) Indicador de Inmigración: (I-INMG): Porcentaje de población nacida en países no pertenecientes a la UE-14, respecto a la población total. Se calcula restando al número total de nacidos en el extranjero, los nacidos en los países de la UE-14: Alemania; Austria; Bélgica; Dinamarca; Finlandia; Francia; Reino Unido; Grecia; Irlanda; Italia; Luxemburgo; Países Bajos; Portugal; y Suecia.

Datos sociodemográficos (Censo 2011)	Sección censal 4312306001		AE-INMG 4312301	
	Valores absolutos	%	Valores absolutos	%
Población total	835		3.915	
Población nacida en el extranjero total	55	6,59	965	24,65
Población nacida en el extranjero (excepto UE-15)	0	0,00	900	22,99

	Sección	AE-INMG	Municipio	Comunidad Autónoma	España
INDICADOR DE INMIGRACIÓN (I-INMG)	0,00	22,99	16,64	13,60	9,99
INDICADORES BÁSICOS DE VULNERABILIDAD URBANA (IBVU) (4)					
IBVU Estudios (5)	25,17	13,38	11,15	10,02	10,92
IBVU Vivienda (6)	44,66	25,61	20,53	7,60	6,99
IBVU Paro (7)	21,05	27,34	30,63	25,75	29,64

(4) Además del Indicador de Inmigración (I-INMG) se ofrecen los valores de los 3 Indicadores Básicos de Vulnerabilidad Urbana (IBVU) para poder analizar la situación de cada sección censal y AE-INMG en relación con los valores de referencia de vulnerabilidad para estos 3 indicadores.

(5) IBVU Estudios: Porcentaje de población analfabeta y sin estudios de 16 años o más, sobre el total de población de 16 años o más. Valor de referencia de vulnerabilidad (2011): 16,38%.

(6) IBVU Vivienda: Porcentaje de viviendas familiares (principales, secundarias, vacías) en edificios en estado en estado ruinoso, malo o deficiente, sobre el total de viviendas familiares (principales, secundarias, vacías). Valor de referencia de vulnerabilidad (2011): 17,50 %.

(7) IBVU Paro: Porcentaje de la población de 16 años o más en situación de paro, respecto al total de población activa de 16 años o más. Valor de referencia de vulnerabilidad (2011): 42,33 %.

Definiciones

ÁREA ESTADÍSTICA CON CONCENTRACIONES SIGNIFICATIVAS DE POBLACIÓN INMIGRANTE (AE-INMG)

Agrupación de secciones censales colindantes y de cierta homogeneidad urbanística, de entre 3.500 y 15.000 habitantes en las que el valor de Indicador de Inmigración (I-INMG) del conjunto supera el valor establecido como referencia (20%).

INDICADOR DE INMIGRACIÓN (I-INMG)

Porcentaje de población nacida en países no pertenecientes a la UE-14, respecto a la población total. Se calcula restando al número total de nacidos en el extranjero, los nacidos en los países de la UE-14: Alemania; Austria; Bélgica; Dinamarca; Finlandia; Francia; Reino Unido; Grecia; Irlanda; Italia; Luxemburgo; Países Bajos; Portugal; y Suecia.

Síntesis Metodológica

El cuerpo de estudio del Catálogo de Barrios Vulnerables de 2011 sigue el criterio establecido en los Catálogos anteriores: centrándose en los municipios mayores de 50.000 habitantes y capitales de provincia. Los trabajos del Catálogo de 2011, siguen la misma metodología que los de 1991, 2001, y 2006, con la única particularidad de que sólo identifican las Áreas Estadísticas Vulnerables, sin realizar el análisis urbanístico detallado que permitía identificar a partir de ellas los Barrios Vulnerables. En el Catálogo de 2011 se han delimitado AE-INMG (Área Estadística con concentraciones significativas de población inmigrante) y AEV (Áreas Estadísticas Vulnerables según los 3 Indicadores Básicos de Vulnerabilidad Urbana: IBVU Estudios, IBVU Vivienda o IBVU Paro). Estas delimitaciones son independientes y pueden superponerse para su análisis en el Visor del Catálogo.

En el caso del Indicador de Inmigración (I-INMG), para el desarrollo del estudio de 2011 se ha partido del análisis de la evolución de los Barrios con concentraciones significativas de población inmigrante identificados previamente en el año 2006, viendo primero si seguían o no cumpliendo esta condición en el año 2011. Posteriormente, se han identificado las nuevas Áreas Estadísticas con concentraciones significativas de población inmigrante (AE-INMG) no coincidentes con Barrios identificados en el Catálogo de 2006, incluyendo también las ciudades que no contaban con Barrios de este tipo en el año 2006.

Una vez identificadas las secciones censales que en 2011 superan los umbrales de referencia del Indicador de Inmigración (I-INMG), se procede a agrupar estas secciones en Áreas Estadísticas con concentraciones significativas de población inmigrante (AE-INMG).

La metodología detallada completa puede consultarse en:

https://apps.fomento.gob.es/BarriosVulnerables/static/adjunto/Sintesis_metodologica_general_catalogo_bbvv.pdf

Datos sociodemográficos (Censo 2011)	Sección censal 4312306011		AE-INMG 4312301	
	Valores absolutos	%	Valores absolutos	%
Población total	3.080		3.915	
Población nacida en el extranjero total	910	29,55	965	24,65
Población nacida en el extranjero (excepto UE-15)	900	29,22	900	22,99

	Sección	AE-INMG	Municipio	Comunidad Autónoma	España
INDICADOR DE INMIGRACIÓN (I-INMG)	29,22	22,99	16,64	13,60	9,99
INDICADORES BÁSICOS DE VULNERABILIDAD URBANA (IBVU) (4)					
IBVU Estudios (5)	9,77	13,38	11,15	10,02	10,92
IBVU Vivienda (6)	16,89	25,61	20,53	7,60	6,99
IBVU Paro (7)	28,84	27,34	30,63	25,75	29,64

(4) Además del Indicador de Inmigración (I-INMG) se ofrecen los valores de los 3 Indicadores Básicos de Vulnerabilidad Urbana (IBVU) para poder analizar la situación de cada sección censal y AE-INMG en relación con los valores de referencia de vulnerabilidad para estos 3 indicadores.

(5) IBVU Estudios: Porcentaje de población analfabeta y sin estudios de 16 años o más, sobre el total de población de 16 años o más. Valor de referencia de vulnerabilidad (2011): 16,38%.

(6) IBVU Vivienda: Porcentaje de viviendas familiares (principales, secundarias, vacías) en edificios en estado en estado ruinoso, malo o deficiente, sobre el total de viviendas familiares (principales, secundarias, vacías). Valor de referencia de vulnerabilidad (2011): 17,50 %.

(7) IBVU Paro: Porcentaje de la población de 16 años o más en situación de paro, respecto al total de población activa de 16 años o más. Valor de referencia de vulnerabilidad (2011): 42,33 %.

Definiciones

ÁREA ESTADÍSTICA CON CONCENTRACIONES SIGNIFICATIVAS DE POBLACIÓN INMIGRANTE (AE-INMG)

Agrupación de secciones censales colindantes y de cierta homogeneidad urbanística, de entre 3.500 y 15.000 habitantes en las que el valor de Indicador de Inmigración (I-INMG) del conjunto supera el valor establecido como referencia (20%).

INDICADOR DE INMIGRACIÓN (I-INMG)

Porcentaje de población nacida en países no pertenecientes a la UE-14, respecto a la población total. Se calcula restando al número total de nacidos en el extranjero, los nacidos en los países de la UE-14: Alemania; Austria; Bélgica; Dinamarca; Finlandia; Francia; Reino Unido; Grecia; Irlanda; Italia; Luxemburgo; Países Bajos; Portugal; y Suecia.

Síntesis Metodológica

El cuerpo de estudio del Catálogo de Barrios Vulnerables de 2011 sigue el criterio establecido en los Catálogos anteriores: centrándose en los municipios mayores de 50.000 habitantes y capitales de provincia. Los trabajos del Catálogo de 2011, siguen la misma metodología que los de 1991, 2001, y 2006, con la única particularidad de que sólo identifican las Áreas Estadísticas Vulnerables, sin realizar el análisis urbanístico detallado que permitía identificar a partir de ellas los Barrios Vulnerables. En el Catálogo de 2011 se han delimitado AE-INMG (Área Estadística con concentraciones significativas de población inmigrante) y AEV (Áreas Estadísticas Vulnerables según los 3 Indicadores Básicos de Vulnerabilidad Urbana: IBVU Estudios, IBVU Vivienda o IBVU Paro). Estas delimitaciones son independientes y pueden superponerse para su análisis en el Visor del Catálogo.

En el caso del Indicador de Inmigración (I-INMG), para el desarrollo del estudio de 2011 se ha partido del análisis de la evolución de los Barrios con concentraciones significativas de población inmigrante identificados previamente en el año 2006, viendo primero si seguían o no cumpliendo esta condición en el año 2011. Posteriormente, se han identificado las nuevas Áreas Estadísticas con concentraciones significativas de población inmigrante (AE-INMG) no coincidentes con Barrios identificados en el Catálogo de 2006, incluyendo también las ciudades que no contaban con Barrios de este tipo en el año 2006.

Una vez identificadas las secciones censales que en 2011 superan los umbrales de referencia del Indicador de Inmigración (I-INMG), se procede a agrupar estas secciones en Áreas Estadísticas con concentraciones significativas de población inmigrante (AE-INMG).

La metodología detallada completa puede consultarse en:

https://apps.fomento.gob.es/BarriosVulnerables/static/adjunto/Sintesis_metodologica_general_catalogo_bbvv.pdf



Localización en detalle del AE-INMG

Datos básicos del AE-INMG (1)

Población total	6.330
Población nacida en el extranjero total	1.340
Población nacida en el extranjero (excepto UE-15)	1.320
Densidad población (hab/Km²)	36.418,74
Superficie (ha)	17,38
Nº de secciones censales	3

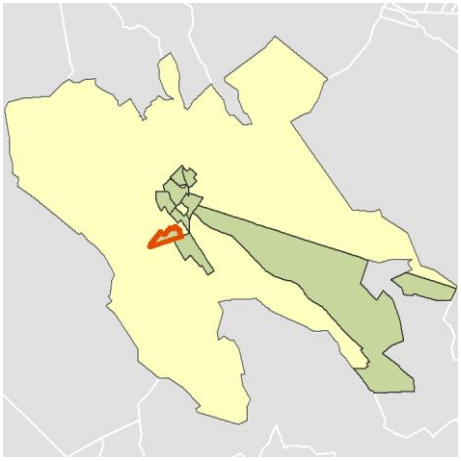

Localización del AE-INMG dentro del término municipal

	Valor del AE-INMG	Valor de referencia (2)
INDICADOR DE INMIGRACIÓN (I-INMG) (3)	**20,85 %**	20,00%

(1) Área Estadística con concentraciones significativas de población inmigrante (AE-INMG)

(2) Valor que se ha tomado como referencia para este estudio

(3) Indicador de Inmigración: (I-INMG): Porcentaje de población nacida en países no pertenecientes a la UE-14, respecto a la población total. Se calcula restando al número total de nacidos en el extranjero, los nacidos en los países de la UE-14: Alemania; Austria; Bélgica; Dinamarca; Finlandia; Francia; Reino Unido; Grecia; Irlanda; Italia; Luxemburgo; Países Bajos; Portugal; y Suecia.

Datos sociodemográficos (Censo 2011)	Sección censal 4312303010		AE-INMG 4312302	
	Valores absolutos	%	Valores absolutos	%
Población total	1.695		6.330	
Población nacida en el extranjero total	210	12,39	1.340	21,17
Población nacida en el extranjero (excepto UE-15)	200	11,80	1.320	20,85

	Sección	AE-INMG	Municipio	Comunidad Autónoma	España
INDICADOR DE INMIGRACIÓN (I-INMG)	11,80	20,85	16,64	13,60	9,99
INDICADORES BÁSICOS DE VULNERABILIDAD URBANA (IBVU) (4)					
IBVU Estudios (5)	20,36	16,35	11,15	10,02	10,92
IBVU Vivienda (6)	45,12	21,23	20,53	7,60	6,99
IBVU Paro (7)	33,14	41,31	30,63	25,75	29,64

(4) Además del Indicador de Inmigración (I-INMG) se ofrecen los valores de los 3 Indicadores Básicos de Vulnerabilidad Urbana (IBVU) para poder analizar la situación de cada sección censal y AE-INMG en relación con los valores de referencia de vulnerabilidad para estos 3 indicadores.

(5) IBVU Estudios: Porcentaje de población analfabeta y sin estudios de 16 años o más, sobre el total de población de 16 años o más. Valor de referencia de vulnerabilidad (2011): 16,38%.

(6) IBVU Vivienda: Porcentaje de viviendas familiares (principales, secundarias, vacías) en edificios en estado en estado ruinoso, malo o deficiente, sobre el total de viviendas familiares (principales, secundarias, vacías). Valor de referencia de vulnerabilidad (2011): 17,50 %.

(7) IBVU Paro: Porcentaje de la población de 16 años o más en situación de paro, respecto al total de población activa de 16 años o más. Valor de referencia de vulnerabilidad (2011): 42,33 %.

Definiciones

ÁREA ESTADÍSTICA CON CONCENTRACIONES SIGNIFICATIVAS DE POBLACIÓN INMIGRANTE (AE-INMG)

Agrupación de secciones censales colindantes y de cierta homogeneidad urbanística, de entre 3.500 y 15.000 habitantes en las que el valor de Indicador de Inmigración (I-INMG) del conjunto supera el valor establecido como referencia (20%).

INDICADOR DE INMIGRACIÓN (I-INMG)

Porcentaje de población nacida en países no pertenecientes a la UE-14, respecto a la población total. Se calcula restando al número total de nacidos en el extranjero, los nacidos en los países de la UE-14: Alemania; Austria; Bélgica; Dinamarca; Finlandia; Francia; Reino Unido; Grecia; Irlanda; Italia; Luxemburgo; Países Bajos; Portugal; y Suecia.

Síntesis Metodológica

El cuerpo de estudio del Catálogo de Barrios Vulnerables de 2011 sigue el criterio establecido en los Catálogos anteriores: centrándose en los municipios mayores de 50.000 habitantes y capitales de provincia. Los trabajos del Catálogo de 2011, siguen la misma metodología que los de 1991, 2001, y 2006, con la única particularidad de que sólo identifican las Áreas Estadísticas Vulnerables, sin realizar el análisis urbanístico detallado que permitía identificar a partir de ellas los Barrios Vulnerables. En el Catálogo de 2011 se han delimitado AE-INMG (Área Estadística con concentraciones significativas de población inmigrante) y AEV (Áreas Estadísticas Vulnerables según los 3 Indicadores Básicos de Vulnerabilidad Urbana: IBVU Estudios, IBVU Vivienda o IBVU Paro). Estas delimitaciones son independientes y pueden superponerse para su análisis en el Visor del Catálogo.

En el caso del Indicador de Inmigración (I-INMG), para el desarrollo del estudio de 2011 se ha partido del análisis de la evolución de los Barrios con concentraciones significativas de población inmigrante identificados previamente en el año 2006, viendo primero si seguían o no cumpliendo esta condición en el año 2011. Posteriormente, se han identificado las nuevas Áreas Estadísticas con concentraciones significativas de población inmigrante (AE-INMG) no coincidentes con Barrios identificados en el Catálogo de 2006, incluyendo también las ciudades que no contaban con Barrios de este tipo en el año 2006.

Una vez identificadas las secciones censales que en 2011 superan los umbrales de referencia del Indicador de Inmigración (I-INMG), se procede a agrupar estas secciones en Áreas Estadísticas con concentraciones significativas de población inmigrante (AE-INMG).

La metodología detallada completa puede consultarse en:

https://apps.fomento.gob.es/BarriosVulnerables/static/adjunto/Sintesis_metodologica_general_catalogo_bbvv.pdf

Datos sociodemográficos (Censo 2011)	Sección censal 4312303011		AE-INMG 4312302	
	Valores absolutos	%	Valores absolutos	%
Población total	2.560		6.330	
Población nacida en el extranjero total	565	22,07	1.340	21,17
Población nacida en el extranjero (excepto UE-15)	555	21,68	1.320	20,85

	Sección	AE-INMG	Municipio	Comunidad Autónoma	España
INDICADOR DE INMIGRACIÓN (I-INMG)	21,68	20,85	16,64	13,60	9,99
INDICADORES BÁSICOS DE VULNERABILIDAD URBANA (IBVU) (4)					
IBVU Estudios (5)	17,38	16,35	11,15	10,02	10,92
IBVU Vivienda (6)	11,33	21,23	20,53	7,60	6,99
IBVU Paro (7)	43,22	41,31	30,63	25,75	29,64

(4) Además del Indicador de Inmigración (I-INMG) se ofrecen los valores de los 3 Indicadores Básicos de Vulnerabilidad Urbana (IBVU) para poder analizar la situación de cada sección censal y AE-INMG en relación con los valores de referencia de vulnerabilidad para estos 3 indicadores.

(5) IBVU Estudios: Porcentaje de población analfabeta y sin estudios de 16 años o más, sobre el total de población de 16 años o más. Valor de referencia de vulnerabilidad (2011): 16,38%.

(6) IBVU Vivienda: Porcentaje de viviendas familiares (principales, secundarias, vacías) en edificios en estado en estado ruinoso, malo o deficiente, sobre el total de viviendas familiares (principales, secundarias, vacías). Valor de referencia de vulnerabilidad (2011): 17,50 %.

(7) IBVU Paro: Porcentaje de la población de 16 años o más en situación de paro, respecto al total de población activa de 16 años o más. Valor de referencia de vulnerabilidad (2011): 42,33 %.

Definiciones

ÁREA ESTADÍSTICA CON CONCENTRACIONES SIGNIFICATIVAS DE POBLACIÓN INMIGRANTE (AE-INMG)

Agrupación de secciones censales colindantes y de cierta homogeneidad urbanística, de entre 3.500 y 15.000 habitantes en las que el valor de Indicador de Inmigración (I-INMG) del conjunto supera el valor establecido como referencia (20%).

INDICADOR DE INMIGRACIÓN (I-INMG)

Porcentaje de población nacida en países no pertenecientes a la UE-14, respecto a la población total. Se calcula restando al número total de nacidos en el extranjero, los nacidos en los países de la UE-14: Alemania; Austria; Bélgica; Dinamarca; Finlandia; Francia; Reino Unido; Grecia; Irlanda; Italia; Luxemburgo; Países Bajos; Portugal; y Suecia.

Síntesis Metodológica

El cuerpo de estudio del Catálogo de Barrios Vulnerables de 2011 sigue el criterio establecido en los Catálogos anteriores: centrándose en los municipios mayores de 50.000 habitantes y capitales de provincia. Los trabajos del Catálogo de 2011, siguen la misma metodología que los de 1991, 2001, y 2006, con la única particularidad de que sólo identifican las Áreas Estadísticas Vulnerables, sin realizar el análisis urbanístico detallado que permitía identificar a partir de ellas los Barrios Vulnerables. En el Catálogo de 2011 se han delimitado AE-INMG (Área Estadística con concentraciones significativas de población inmigrante) y AEV (Áreas Estadísticas Vulnerables según los 3 Indicadores Básicos de Vulnerabilidad Urbana: IBVU Estudios, IBVU Vivienda o IBVU Paro). Estas delimitaciones son independientes y pueden superponerse para su análisis en el Visor del Catálogo.

En el caso del Indicador de Inmigración (I-INMG), para el desarrollo del estudio de 2011 se ha partido del análisis de la evolución de los Barrios con concentraciones significativas de población inmigrante identificados previamente en el año 2006, viendo primero si seguían o no cumpliendo esta condición en el año 2011. Posteriormente, se han identificado las nuevas Áreas Estadísticas con concentraciones significativas de población inmigrante (AE-INMG) no coincidentes con Barrios identificados en el Catálogo de 2006, incluyendo también las ciudades que no contaban con Barrios de este tipo en el año 2006.

Una vez identificadas las secciones censales que en 2011 superan los umbrales de referencia del Indicador de Inmigración (I-INMG), se procede a agrupar estas secciones en Áreas Estadísticas con concentraciones significativas de población inmigrante (AE-INMG).

La metodología detallada completa puede consultarse en:

https://apps.fomento.gob.es/BarriosVulnerables/static/adjunto/Sintesis_metodologica_general_catalogo_bbvv.pdf

Datos sociodemográficos (Censo 2011)	Sección censal 4312303013		AE-INMG 4312302	
	Valores absolutos	%	Valores absolutos	%
Población total	2.075		6.330	
Población nacida en el extranjero total	565	27,23	1.340	21,17
Población nacida en el extranjero (excepto UE-15)	565	27,23	1.320	20,85

	Sección	AE-INMG	Municipio	Comunidad Autónoma	España
INDICADOR DE INMIGRACIÓN (I-INMG)	27,23	20,85	16,64	13,60	9,99
INDICADORES BÁSICOS DE VULNERABILIDAD URBANA (IBVU) (4)					
IBVU Estudios (5)	11,60	16,35	11,15	10,02	10,92
IBVU Vivienda (6)	7,30	21,23	20,53	7,60	6,99
IBVU Paro (7)	45,33	41,31	30,63	25,75	29,64

(4) Además del Indicador de Inmigración (I-INMG) se ofrecen los valores de los 3 Indicadores Básicos de Vulnerabilidad Urbana (IBVU) para poder analizar la situación de cada sección censal y AE-INMG en relación con los valores de referencia de vulnerabilidad para estos 3 indicadores.

(5) IBVU Estudios: Porcentaje de población analfabeta y sin estudios de 16 años o más, sobre el total de población de 16 años o más. Valor de referencia de vulnerabilidad (2011): 16,38%.

(6) IBVU Vivienda: Porcentaje de viviendas familiares (principales, secundarias, vacías) en edificios en estado en estado ruinoso, malo o deficiente, sobre el total de viviendas familiares (principales, secundarias, vacías). Valor de referencia de vulnerabilidad (2011): 17,50 %.

(7) IBVU Paro: Porcentaje de la población de 16 años o más en situación de paro, respecto al total de población activa de 16 años o más. Valor de referencia de vulnerabilidad (2011): 42,33 %.

Definiciones

ÁREA ESTADÍSTICA CON CONCENTRACIONES SIGNIFICATIVAS DE POBLACIÓN INMIGRANTE (AE-INMG)

Agrupación de secciones censales colindantes y de cierta homogeneidad urbanística, de entre 3.500 y 15.000 habitantes en las que el valor de Indicador de Inmigración (I-INMG) del conjunto supera el valor establecido como referencia (20%).

INDICADOR DE INMIGRACIÓN (I-INMG)

Porcentaje de población nacida en países no pertenecientes a la UE-14, respecto a la población total. Se calcula restando al número total de nacidos en el extranjero, los nacidos en los países de la UE-14: Alemania; Austria; Bélgica; Dinamarca; Finlandia; Francia; Reino Unido; Grecia; Irlanda; Italia; Luxemburgo; Países Bajos; Portugal; y Suecia.

Síntesis Metodológica

El cuerpo de estudio del Catálogo de Barrios Vulnerables de 2011 sigue el criterio establecido en los Catálogos anteriores: centrándose en los municipios mayores de 50.000 habitantes y capitales de provincia. Los trabajos del Catálogo de 2011, siguen la misma metodología que los de 1991, 2001, y 2006, con la única particularidad de que sólo identifican las Áreas Estadísticas Vulnerables, sin realizar el análisis urbanístico detallado que permitía identificar a partir de ellas los Barrios Vulnerables. En el Catálogo de 2011 se han delimitado AE-INMG (Área Estadística con concentraciones significativas de población inmigrante) y AEV (Áreas Estadísticas Vulnerables según los 3 Indicadores Básicos de Vulnerabilidad Urbana: IBVU Estudios, IBVU Vivienda o IBVU Paro). Estas delimitaciones son independientes y pueden superponerse para su análisis en el Visor del Catálogo.

En el caso del Indicador de Inmigración (I-INMG), para el desarrollo del estudio de 2011 se ha partido del análisis de la evolución de los Barrios con concentraciones significativas de población inmigrante identificados previamente en el año 2006, viendo primero si seguían o no cumpliendo esta condición en el año 2011. Posteriormente, se han identificado las nuevas Áreas Estadísticas con concentraciones significativas de población inmigrante (AE-INMG) no coincidentes con Barrios identificados en el Catálogo de 2006, incluyendo también las ciudades que no contaban con Barrios de este tipo en el año 2006.

Una vez identificadas las secciones censales que en 2011 superan los umbrales de referencia del Indicador de Inmigración (I-INMG), se procede a agrupar estas secciones en Áreas Estadísticas con concentraciones significativas de población inmigrante (AE-INMG).

La metodología detallada completa puede consultarse en:

https://apps.fomento.gob.es/BarriosVulnerables/static/adjunto/Sintesis_metodologica_general_catalogo_bbvv.pdf

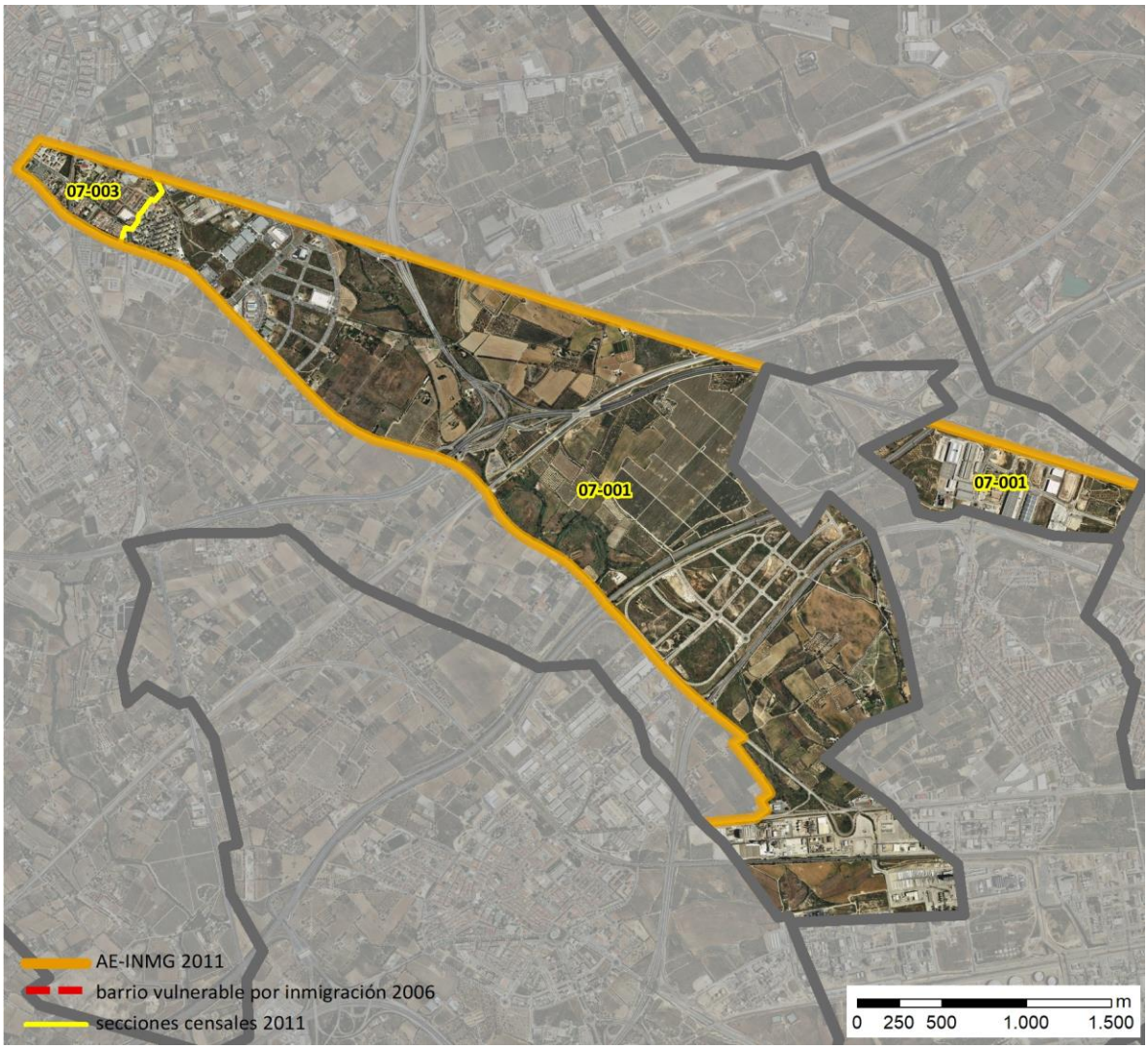

Localización en detalle del AE-INMG

Datos básicos del AE-INMG (1)

Población total	4.120
Población nacida en el extranjero total	995
Población nacida en el extranjero (excepto UE-15)	980
Densidad población (hab/Km²)	530,12
Superficie (ha)	777,19
Nº de secciones censales	2

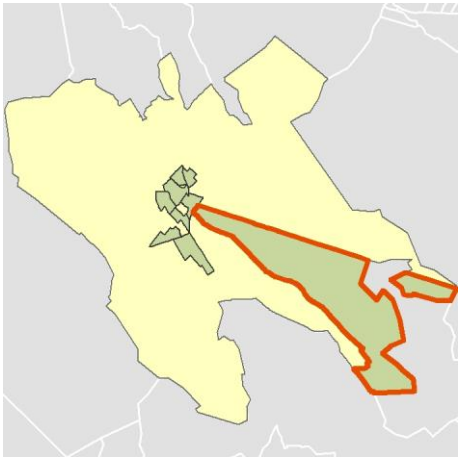

Localización del AE-INMG dentro del término municipal

	Valor del AE-INMG	Valor de referencia (2)
INDICADOR DE INMIGRACIÓN (I-INMG) (3)	**23,79 %**	20,00%

(1) Área Estadística con concentraciones significativas de población inmigrante (AE-INMG)

(2) Valor que se ha tomado como referencia para este estudio

(3) Indicador de Inmigración: (I-INMG): Porcentaje de población nacida en países no pertenecientes a la UE-14, respecto a la población total. Se calcula restando al número total de nacidos en el extranjero, los nacidos en los países de la UE-14: Alemania; Austria; Bélgica; Dinamarca; Finlandia; Francia; Reino Unido; Grecia; Irlanda; Italia; Luxemburgo; Países Bajos; Portugal; y Suecia.

Datos sociodemográficos (Censo 2011)	Sección censal 4312307001		AE-INMG 4312303	
	Valores absolutos	%	Valores absolutos	%
Población total	1.235		4.120	
Población nacida en el extranjero total	335	27,13	995	24,15
Población nacida en el extranjero (excepto UE-15)	330	26,72	980	23,79

	Sección	AE-INMG	Municipio	Comunidad Autónoma	España
INDICADOR DE INMIGRACIÓN (I-INMG)	26,72	23,79	16,64	13,60	9,99
INDICADORES BÁSICOS DE VULNERABILIDAD URBANA (IBVU) (4)					
IBVU Estudios (5)	18,42	13,08	11,15	10,02	10,92
IBVU Vivienda (6)	100,00	28,57	20,53	7,60	6,99
IBVU Paro (7)	s.d.	s.d.	30,63	25,75	29,64

(4) Además del Indicador de Inmigración (I-INMG) se ofrecen los valores de los 3 Indicadores Básicos de Vulnerabilidad Urbana (IBVU) para poder analizar la situación de cada sección censal y AE-INMG en relación con los valores de referencia de vulnerabilidad para estos 3 indicadores.

(5) IBVU Estudios: Porcentaje de población analfabeta y sin estudios de 16 años o más, sobre el total de población de 16 años o más. Valor de referencia de vulnerabilidad (2011): 16,38%.

(6) IBVU Vivienda: Porcentaje de viviendas familiares (principales, secundarias, vacías) en edificios en estado en estado ruinoso, malo o deficiente, sobre el total de viviendas familiares (principales, secundarias, vacías). Valor de referencia de vulnerabilidad (2011): 17,50 %.

(7) IBVU Paro: Porcentaje de la población de 16 años o más en situación de paro, respecto al total de población activa de 16 años o más. Valor de referencia de vulnerabilidad (2011): 42,33 %.

Definiciones

ÁREA ESTADÍSTICA CON CONCENTRACIONES SIGNIFICATIVAS DE POBLACIÓN INMIGRANTE (AE-INMG)

Agrupación de secciones censales colindantes y de cierta homogeneidad urbanística, de entre 3.500 y 15.000 habitantes en las que el valor de Indicador de Inmigración (I-INMG) del conjunto supera el valor establecido como referencia (20%).

INDICADOR DE INMIGRACIÓN (I-INMG)

Porcentaje de población nacida en países no pertenecientes a la UE-14, respecto a la población total. Se calcula restando al número total de nacidos en el extranjero, los nacidos en los países de la UE-14: Alemania; Austria; Bélgica; Dinamarca; Finlandia; Francia; Reino Unido; Grecia; Irlanda; Italia; Luxemburgo; Países Bajos; Portugal; y Suecia.

Síntesis Metodológica

El cuerpo de estudio del Catálogo de Barrios Vulnerables de 2011 sigue el criterio establecido en los Catálogos anteriores: centrándose en los municipios mayores de 50.000 habitantes y capitales de provincia. Los trabajos del Catálogo de 2011, siguen la misma metodología que los de 1991, 2001, y 2006, con la única particularidad de que sólo identifican las Áreas Estadísticas Vulnerables, sin realizar el análisis urbanístico detallado que permitía identificar a partir de ellas los Barrios Vulnerables. En el Catálogo de 2011 se han delimitado AE-INMG (Área Estadística con concentraciones significativas de población inmigrante) y AEV (Áreas Estadísticas Vulnerables según los 3 Indicadores Básicos de Vulnerabilidad Urbana: IBVU Estudios, IBVU Vivienda o IBVU Paro). Estas delimitaciones son independientes y pueden superponerse para su análisis en el Visor del Catálogo.

En el caso del Indicador de Inmigración (I-INMG), para el desarrollo del estudio de 2011 se ha partido del análisis de la evolución de los Barrios con concentraciones significativas de población inmigrante identificados previamente en el año 2006, viendo primero si seguían o no cumpliendo esta condición en el año 2011. Posteriormente, se han identificado las nuevas Áreas Estadísticas con concentraciones significativas de población inmigrante (AE-INMG) no coincidentes con Barrios identificados en el Catálogo de 2006, incluyendo también las ciudades que no contaban con Barrios de este tipo en el año 2006.

Una vez identificadas las secciones censales que en 2011 superan los umbrales de referencia del Indicador de Inmigración (I-INMG), se procede a agrupar estas secciones en Áreas Estadísticas con concentraciones significativas de población inmigrante (AE-INMG).

La metodología detallada completa puede consultarse en:

https://apps.fomento.gob.es/BarriosVulnerables/static/adjunto/Sintesis_metodologica_general_catalogo_bbvv.pdf

Datos sociodemográficos (Censo 2011)	Sección censal 4312307003		AE-INMG 4312303	
	Valores absolutos	%	Valores absolutos	%
Población total	2.885		4.120	
Población nacida en el extranjero total	660	22,88	995	24,15
Población nacida en el extranjero (excepto UE-15)	650	22,53	980	23,79

	Sección	AE-INMG	Municipio	Comunidad Autónoma	España
INDICADOR DE INMIGRACIÓN (I-INMG)	22,53	23,79	16,64	13,60	9,99
INDICADORES BÁSICOS DE VULNERABILIDAD URBANA (IBVU) (4)					
IBVU Estudios (5)	11,28	13,08	11,15	10,02	10,92
IBVU Vivienda (6)	2,71	28,57	20,53	7,60	6,99
IBVU Paro (7)	33,63	s.d.	30,63	25,75	29,64

(4) Además del Indicador de Inmigración (I-INMG) se ofrecen los valores de los 3 Indicadores Básicos de Vulnerabilidad Urbana (IBVU) para poder analizar la situación de cada sección censal y AE-INMG en relación con los valores de referencia de vulnerabilidad para estos 3 indicadores.

(5) IBVU Estudios: Porcentaje de población analfabeta y sin estudios de 16 años o más, sobre el total de población de 16 años o más. Valor de referencia de vulnerabilidad (2011): 16,38%.

(6) IBVU Vivienda: Porcentaje de viviendas familiares (principales, secundarias, vacías) en edificios en estado en estado ruinoso, malo o deficiente, sobre el total de viviendas familiares (principales, secundarias, vacías). Valor de referencia de vulnerabilidad (2011): 17,50 %.

(7) IBVU Paro: Porcentaje de la población de 16 años o más en situación de paro, respecto al total de población activa de 16 años o más. Valor de referencia de vulnerabilidad (2011): 42,33 %.

Definiciones

ÁREA ESTADÍSTICA CON CONCENTRACIONES SIGNIFICATIVAS DE POBLACIÓN INMIGRANTE (AE-INMG)

Agrupación de secciones censales colindantes y de cierta homogeneidad urbanística, de entre 3.500 y 15.000 habitantes en las que el valor de Indicador de Inmigración (I-INMG) del conjunto supera el valor establecido como referencia (20%).

INDICADOR DE INMIGRACIÓN (I-INMG)

Porcentaje de población nacida en países no pertenecientes a la UE-14, respecto a la población total. Se calcula restando al número total de nacidos en el extranjero, los nacidos en los países de la UE-14: Alemania; Austria; Bélgica; Dinamarca; Finlandia; Francia; Reino Unido; Grecia; Irlanda; Italia; Luxemburgo; Países Bajos; Portugal; y Suecia.

Síntesis Metodológica

El cuerpo de estudio del Catálogo de Barrios Vulnerables de 2011 sigue el criterio establecido en los Catálogos anteriores: centrándose en los municipios mayores de 50.000 habitantes y capitales de provincia. Los trabajos del Catálogo de 2011, siguen la misma metodología que los de 1991, 2001, y 2006, con la única particularidad de que sólo identifican las Áreas Estadísticas Vulnerables, sin realizar el análisis urbanístico detallado que permitía identificar a partir de ellas los Barrios Vulnerables. En el Catálogo de 2011 se han delimitado AE-INMG (Área Estadística con concentraciones significativas de población inmigrante) y AEV (Áreas Estadísticas Vulnerables según los 3 Indicadores Básicos de Vulnerabilidad Urbana: IBVU Estudios, IBVU Vivienda o IBVU Paro). Estas delimitaciones son independientes y pueden superponerse para su análisis en el Visor del Catálogo.

En el caso del Indicador de Inmigración (I-INMG), para el desarrollo del estudio de 2011 se ha partido del análisis de la evolución de los Barrios con concentraciones significativas de población inmigrante identificados previamente en el año 2006, viendo primero si seguían o no cumpliendo esta condición en el año 2011. Posteriormente, se han identificado las nuevas Áreas Estadísticas con concentraciones significativas de población inmigrante (AE-INMG) no coincidentes con Barrios identificados en el Catálogo de 2006, incluyendo también las ciudades que no contaban con Barrios de este tipo en el año 2006.

Una vez identificadas las secciones censales que en 2011 superan los umbrales de referencia del Indicador de Inmigración (I-INMG), se procede a agrupar estas secciones en Áreas Estadísticas con concentraciones significativas de población inmigrante (AE-INMG).

La metodología detallada completa puede consultarse en:

https://apps.fomento.gob.es/BarriosVulnerables/static/adjunto/Sintesis_metodologica_general_catalogo_bbvv.pdf

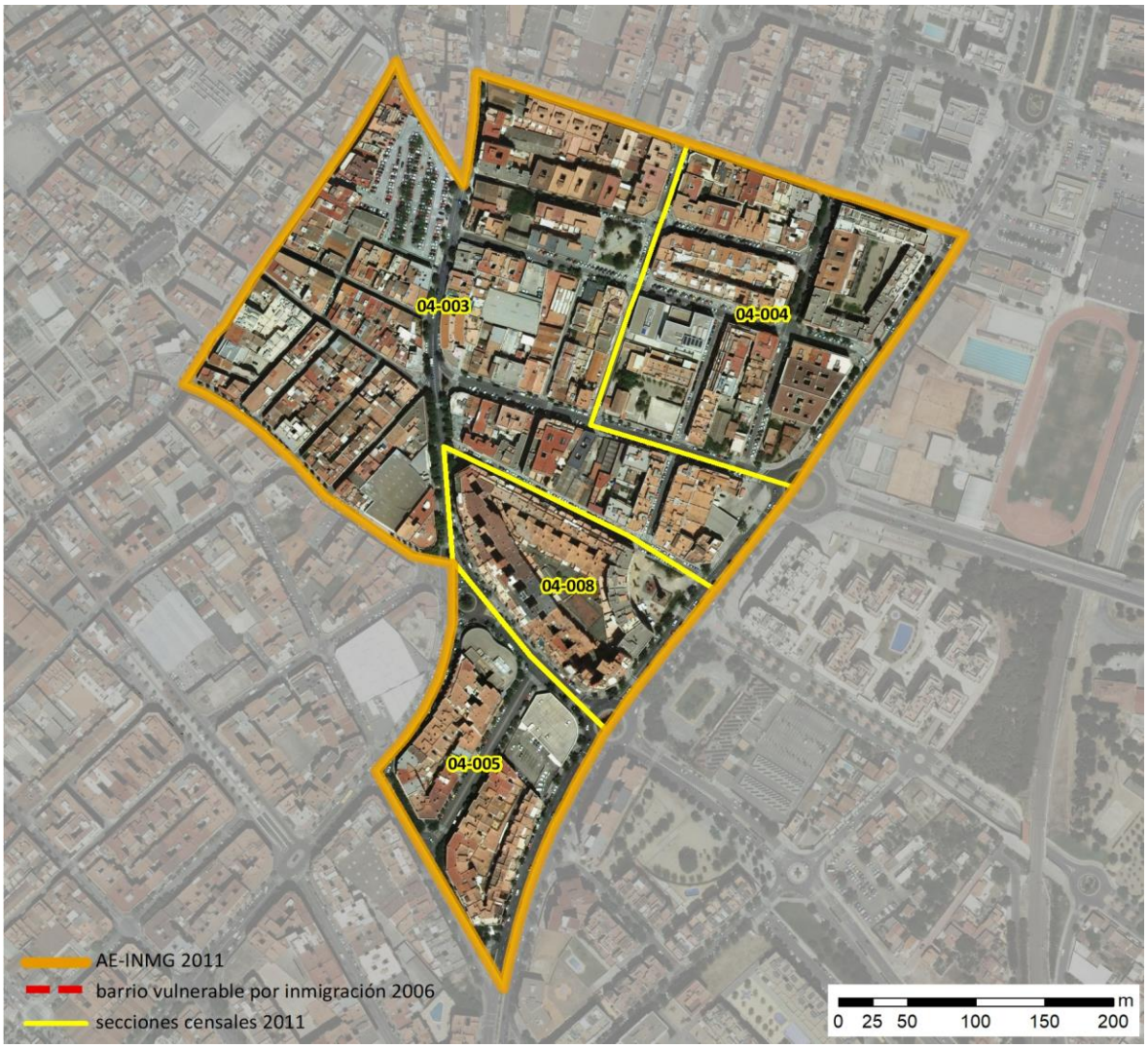

Localización en detalle del AE-INMG

Datos básicos del AE-INMG (1)

Población total	7.475
Población nacida en el extranjero total	1.765
Población nacida en el extranjero (excepto UE-15)	1.605
Densidad población (hab/Km²)	43.905,94
Superficie (ha)	17,03
Nº de secciones censales	4

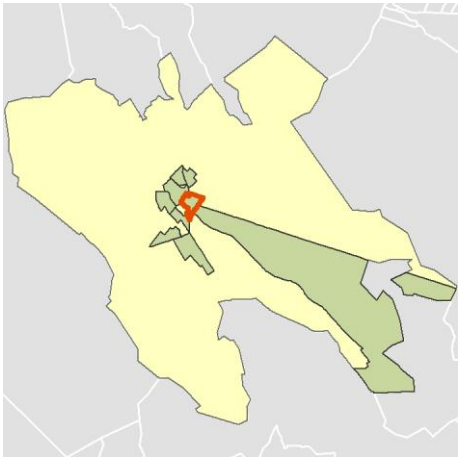

Localización del AE-INMG dentro del término municipal

	Valor del AE-INMG	Valor de referencia (2)
INDICADOR DE INMIGRACIÓN (I-INMG) (3)	**21,47 %**	20,00%

(1) Área Estadística con concentraciones significativas de población inmigrante (AE-INMG)

(2) Valor que se ha tomado como referencia para este estudio

(3) Indicador de Inmigración: (I-INMG): Porcentaje de población nacida en países no pertenecientes a la UE-14, respecto a la población total. Se calcula restando al número total de nacidos en el extranjero, los nacidos en los países de la UE-14: Alemania; Austria; Bélgica; Dinamarca; Finlandia; Francia; Reino Unido; Grecia; Irlanda; Italia; Luxemburgo; Países Bajos; Portugal; y Suecia.

Datos sociodemográficos (Censo 2011)	Sección censal 4312304003		AE-INMG 4312304	
	Valores absolutos	%	Valores absolutos	%
Población total	2.695		7.475	
Población nacida en el extranjero total	625	23,19	1.765	23,61
Población nacida en el extranjero (excepto UE-15)	515	19,11	1.605	21,47

	Sección	AE-INMG	Municipio	Comunidad Autónoma	España
INDICADOR DE INMIGRACIÓN (I-INMG)	19,11	21,47	16,64	13,60	9,99
INDICADORES BÁSICOS DE VULNERABILIDAD URBANA (IBVU) (4)					
IBVU Estudios (5)	10,53	11,15	11,15	10,02	10,92
IBVU Vivienda (6)	7,56	16,60	20,53	7,60	6,99
IBVU Paro (7)	28,30	30,05	30,63	25,75	29,64

(4) Además del Indicador de Inmigración (I-INMG) se ofrecen los valores de los 3 Indicadores Básicos de Vulnerabilidad Urbana (IBVU) para poder analizar la situación de cada sección censal y AE-INMG en relación con los valores de referencia de vulnerabilidad para estos 3 indicadores.

(5) IBVU Estudios: Porcentaje de población analfabeta y sin estudios de 16 años o más, sobre el total de población de 16 años o más. Valor de referencia de vulnerabilidad (2011): 16,38%.

(6) IBVU Vivienda: Porcentaje de viviendas familiares (principales, secundarias, vacías) en edificios en estado en estado ruinoso, malo o deficiente, sobre el total de viviendas familiares (principales, secundarias, vacías). Valor de referencia de vulnerabilidad (2011): 17,50 %.

(7) IBVU Paro: Porcentaje de la población de 16 años o más en situación de paro, respecto al total de población activa de 16 años o más. Valor de referencia de vulnerabilidad (2011): 42,33 %.

Definiciones

ÁREA ESTADÍSTICA CON CONCENTRACIONES SIGNIFICATIVAS DE POBLACIÓN INMIGRANTE (AE-INMG)

Agrupación de secciones censales colindantes y de cierta homogeneidad urbanística, de entre 3.500 y 15.000 habitantes en las que el valor de Indicador de Inmigración (I-INMG) del conjunto supera el valor establecido como referencia (20%).

INDICADOR DE INMIGRACIÓN (I-INMG)

Porcentaje de población nacida en países no pertenecientes a la UE-14, respecto a la población total. Se calcula restando al número total de nacidos en el extranjero, los nacidos en los países de la UE-14: Alemania; Austria; Bélgica; Dinamarca; Finlandia; Francia; Reino Unido; Grecia; Irlanda; Italia; Luxemburgo; Países Bajos; Portugal; y Suecia.

Síntesis Metodológica

El cuerpo de estudio del Catálogo de Barrios Vulnerables de 2011 sigue el criterio establecido en los Catálogos anteriores: centrándose en los municipios mayores de 50.000 habitantes y capitales de provincia. Los trabajos del Catálogo de 2011, siguen la misma metodología que los de 1991, 2001, y 2006, con la única particularidad de que sólo identifican las Áreas Estadísticas Vulnerables, sin realizar el análisis urbanístico detallado que permitía identificar a partir de ellas los Barrios Vulnerables. En el Catálogo de 2011 se han delimitado AE-INMG (Área Estadística con concentraciones significativas de población inmigrante) y AEV (Áreas Estadísticas Vulnerables según los 3 Indicadores Básicos de Vulnerabilidad Urbana: IBVU Estudios, IBVU Vivienda o IBVU Paro). Estas delimitaciones son independientes y pueden superponerse para su análisis en el Visor del Catálogo.

En el caso del Indicador de Inmigración (I-INMG), para el desarrollo del estudio de 2011 se ha partido del análisis de la evolución de los Barrios con concentraciones significativas de población inmigrante identificados previamente en el año 2006, viendo primero si seguían o no cumpliendo esta condición en el año 2011. Posteriormente, se han identificado las nuevas Áreas Estadísticas con concentraciones significativas de población inmigrante (AE-INMG) no coincidentes con Barrios identificados en el Catálogo de 2006, incluyendo también las ciudades que no contaban con Barrios de este tipo en el año 2006.

Una vez identificadas las secciones censales que en 2011 superan los umbrales de referencia del Indicador de Inmigración (I-INMG), se procede a agrupar estas secciones en Áreas Estadísticas con concentraciones significativas de población inmigrante (AE-INMG).

La metodología detallada completa puede consultarse en:

https://apps.fomento.gob.es/BarriosVulnerables/static/adjunto/Sintesis_metodologica_general_catalogo_bbvv.pdf

Datos sociodemográficos (Censo 2011)	Sección censal 4312304004		AE-INMG 4312304	
	Valores absolutos	%	Valores absolutos	%
Población total	1.855		7.475	
Población nacida en el extranjero total	535	28,84	1.765	23,61
Población nacida en el extranjero (excepto UE-15)	535	28,84	1.605	21,47

	Sección	AE-INMG	Municipio	Comunidad Autónoma	España
INDICADOR DE INMIGRACIÓN (I-INMG)	28,84	21,47	16,64	13,60	9,99
INDICADORES BÁSICOS DE VULNERABILIDAD URBANA (IBVU) (4)					
IBVU Estudios (5)	16,35	11,15	11,15	10,02	10,92
IBVU Vivienda (6)	44,38	16,60	20,53	7,60	6,99
IBVU Paro (7)	33,64	30,05	30,63	25,75	29,64

(4) Además del Indicador de Inmigración (I-INMG) se ofrecen los valores de los 3 Indicadores Básicos de Vulnerabilidad Urbana (IBVU) para poder analizar la situación de cada sección censal y AE-INMG en relación con los valores de referencia de vulnerabilidad para estos 3 indicadores.

(5) IBVU Estudios: Porcentaje de población analfabeta y sin estudios de 16 años o más, sobre el total de población de 16 años o más. Valor de referencia de vulnerabilidad (2011): 16,38%.

(6) IBVU Vivienda: Porcentaje de viviendas familiares (principales, secundarias, vacías) en edificios en estado en estado ruinoso, malo o deficiente, sobre el total de viviendas familiares (principales, secundarias, vacías). Valor de referencia de vulnerabilidad (2011): 17,50 %.

(7) IBVU Paro: Porcentaje de la población de 16 años o más en situación de paro, respecto al total de población activa de 16 años o más. Valor de referencia de vulnerabilidad (2011): 42,33 %.

Definiciones

ÁREA ESTADÍSTICA CON CONCENTRACIONES SIGNIFICATIVAS DE POBLACIÓN INMIGRANTE (AE-INMG)

Agrupación de secciones censales colindantes y de cierta homogeneidad urbanística, de entre 3.500 y 15.000 habitantes en las que el valor de Indicador de Inmigración (I-INMG) del conjunto supera el valor establecido como referencia (20%).

INDICADOR DE INMIGRACIÓN (I-INMG)

Porcentaje de población nacida en países no pertenecientes a la UE-14, respecto a la población total. Se calcula restando al número total de nacidos en el extranjero, los nacidos en los países de la UE-14: Alemania; Austria; Bélgica; Dinamarca; Finlandia; Francia; Reino Unido; Grecia; Irlanda; Italia; Luxemburgo; Países Bajos; Portugal; y Suecia.

Síntesis Metodológica

El cuerpo de estudio del Catálogo de Barrios Vulnerables de 2011 sigue el criterio establecido en los Catálogos anteriores: centrándose en los municipios mayores de 50.000 habitantes y capitales de provincia. Los trabajos del Catálogo de 2011, siguen la misma metodología que los de 1991, 2001, y 2006, con la única particularidad de que sólo identifican las Áreas Estadísticas Vulnerables, sin realizar el análisis urbanístico detallado que permitía identificar a partir de ellas los Barrios Vulnerables. En el Catálogo de 2011 se han delimitado AE-INMG (Área Estadística con concentraciones significativas de población inmigrante) y AEV (Áreas Estadísticas Vulnerables según los 3 Indicadores Básicos de Vulnerabilidad Urbana: IBVU Estudios, IBVU Vivienda o IBVU Paro). Estas delimitaciones son independientes y pueden superponerse para su análisis en el Visor del Catálogo.

En el caso del Indicador de Inmigración (I-INMG), para el desarrollo del estudio de 2011 se ha partido del análisis de la evolución de los Barrios con concentraciones significativas de población inmigrante identificados previamente en el año 2006, viendo primero si seguían o no cumpliendo esta condición en el año 2011. Posteriormente, se han identificado las nuevas Áreas Estadísticas con concentraciones significativas de población inmigrante (AE-INMG) no coincidentes con Barrios identificados en el Catálogo de 2006, incluyendo también las ciudades que no contaban con Barrios de este tipo en el año 2006.

Una vez identificadas las secciones censales que en 2011 superan los umbrales de referencia del Indicador de Inmigración (I-INMG), se procede a agrupar estas secciones en Áreas Estadísticas con concentraciones significativas de población inmigrante (AE-INMG).

La metodología detallada completa puede consultarse en:

https://apps.fomento.gob.es/BarriosVulnerables/static/adjunto/Sintesis_metodologica_general_catalogo_bbvv.pdf

Datos sociodemográficos (Censo 2011)	Sección censal 4312304005		AE-INMG 4312304	
	Valores absolutos	%	Valores absolutos	%
Población total	1.355		7.475	
Población nacida en el extranjero total	560	41,33	1.765	23,61
Población nacida en el extranjero (excepto UE-15)	555	40,96	1.605	21,47

	Sección	AE-INMG	Municipio	Comunidad Autónoma	España
INDICADOR DE INMIGRACIÓN (I-INMG)	40,96	21,47	16,64	13,60	9,99
INDICADORES BÁSICOS DE VULNERABILIDAD URBANA (IBVU) (4)					
IBVU Estudios (5)	7,24	11,15	11,15	10,02	10,92
IBVU Vivienda (6)	0,00	16,60	20,53	7,60	6,99
IBVU Paro (7)	39,46	30,05	30,63	25,75	29,64

(4) Además del Indicador de Inmigración (I-INMG) se ofrecen los valores de los 3 Indicadores Básicos de Vulnerabilidad Urbana (IBVU) para poder analizar la situación de cada sección censal y AE-INMG en relación con los valores de referencia de vulnerabilidad para estos 3 indicadores.

(5) IBVU Estudios: Porcentaje de población analfabeta y sin estudios de 16 años o más, sobre el total de población de 16 años o más. Valor de referencia de vulnerabilidad (2011): 16,38%.

(6) IBVU Vivienda: Porcentaje de viviendas familiares (principales, secundarias, vacías) en edificios en estado en estado ruinoso, malo o deficiente, sobre el total de viviendas familiares (principales, secundarias, vacías). Valor de referencia de vulnerabilidad (2011): 17,50 %.

(7) IBVU Paro: Porcentaje de la población de 16 años o más en situación de paro, respecto al total de población activa de 16 años o más. Valor de referencia de vulnerabilidad (2011): 42,33 %.

Definiciones

ÁREA ESTADÍSTICA CON CONCENTRACIONES SIGNIFICATIVAS DE POBLACIÓN INMIGRANTE (AE-INMG)

Agrupación de secciones censales colindantes y de cierta homogeneidad urbanística, de entre 3.500 y 15.000 habitantes en las que el valor de Indicador de Inmigración (I-INMG) del conjunto supera el valor establecido como referencia (20%).

INDICADOR DE INMIGRACIÓN (I-INMG)

Porcentaje de población nacida en países no pertenecientes a la UE-14, respecto a la población total. Se calcula restando al número total de nacidos en el extranjero, los nacidos en los países de la UE-14: Alemania; Austria; Bélgica; Dinamarca; Finlandia; Francia; Reino Unido; Grecia; Irlanda; Italia; Luxemburgo; Países Bajos; Portugal; y Suecia.

Síntesis Metodológica

El cuerpo de estudio del Catálogo de Barrios Vulnerables de 2011 sigue el criterio establecido en los Catálogos anteriores: centrándose en los municipios mayores de 50.000 habitantes y capitales de provincia. Los trabajos del Catálogo de 2011, siguen la misma metodología que los de 1991, 2001, y 2006, con la única particularidad de que sólo identifican las Áreas Estadísticas Vulnerables, sin realizar el análisis urbanístico detallado que permitía identificar a partir de ellas los Barrios Vulnerables. En el Catálogo de 2011 se han delimitado AE-INMG (Área Estadística con concentraciones significativas de población inmigrante) y AEV (Áreas Estadísticas Vulnerables según los 3 Indicadores Básicos de Vulnerabilidad Urbana: IBVU Estudios, IBVU Vivienda o IBVU Paro). Estas delimitaciones son independientes y pueden superponerse para su análisis en el Visor del Catálogo.

En el caso del Indicador de Inmigración (I-INMG), para el desarrollo del estudio de 2011 se ha partido del análisis de la evolución de los Barrios con concentraciones significativas de población inmigrante identificados previamente en el año 2006, viendo primero si seguían o no cumpliendo esta condición en el año 2011. Posteriormente, se han identificado las nuevas Áreas Estadísticas con concentraciones significativas de población inmigrante (AE-INMG) no coincidentes con Barrios identificados en el Catálogo de 2006, incluyendo también las ciudades que no contaban con Barrios de este tipo en el año 2006.

Una vez identificadas las secciones censales que en 2011 superan los umbrales de referencia del Indicador de Inmigración (I-INMG), se procede a agrupar estas secciones en Áreas Estadísticas con concentraciones significativas de población inmigrante (AE-INMG).

La metodología detallada completa puede consultarse en:

https://apps.fomento.gob.es/BarriosVulnerables/static/adjunto/Sintesis_metodologica_general_catalogo_bbvv.pdf

Datos sociodemográficos (Censo 2011)	Sección censal 4312304008		AE-INMG 4312304	
	Valores absolutos	%	Valores absolutos	%
Población total	1.570		7.475	
Población nacida en el extranjero total	45	2,87	1.765	23,61
Población nacida en el extranjero (excepto UE-15)	0	0,00	1.605	21,47

	Sección	AE-INMG	Municipio	Comunidad Autónoma	España
INDICADOR DE INMIGRACIÓN (I-INMG)	0,00	21,47	16,64	13,60	9,99
INDICADORES BÁSICOS DE VULNERABILIDAD URBANA (IBVU) (4)					
IBVU Estudios (5)	9,09	11,15	11,15	10,02	10,92
IBVU Vivienda (6)	12,42	16,60	20,53	7,60	6,99
IBVU Paro (7)	17,45	30,05	30,63	25,75	29,64

(4) Además del Indicador de Inmigración (I-INMG) se ofrecen los valores de los 3 Indicadores Básicos de Vulnerabilidad Urbana (IBVU) para poder analizar la situación de cada sección censal y AE-INMG en relación con los valores de referencia de vulnerabilidad para estos 3 indicadores.

(5) IBVU Estudios: Porcentaje de población analfabeta y sin estudios de 16 años o más, sobre el total de población de 16 años o más. Valor de referencia de vulnerabilidad (2011): 16,38%.

(6) IBVU Vivienda: Porcentaje de viviendas familiares (principales, secundarias, vacías) en edificios en estado en estado ruinoso, malo o deficiente, sobre el total de viviendas familiares (principales, secundarias, vacías). Valor de referencia de vulnerabilidad (2011): 17,50 %.

(7) IBVU Paro: Porcentaje de la población de 16 años o más en situación de paro, respecto al total de población activa de 16 años o más. Valor de referencia de vulnerabilidad (2011): 42,33 %.

Definiciones

ÁREA ESTADÍSTICA CON CONCENTRACIONES SIGNIFICATIVAS DE POBLACIÓN INMIGRANTE (AE-INMG)

Agrupación de secciones censales colindantes y de cierta homogeneidad urbanística, de entre 3.500 y 15.000 habitantes en las que el valor de Indicador de Inmigración (I-INMG) del conjunto supera el valor establecido como referencia (20%).

INDICADOR DE INMIGRACIÓN (I-INMG)

Porcentaje de población nacida en países no pertenecientes a la UE-14, respecto a la población total. Se calcula restando al número total de nacidos en el extranjero, los nacidos en los países de la UE-14: Alemania; Austria; Bélgica; Dinamarca; Finlandia; Francia; Reino Unido; Grecia; Irlanda; Italia; Luxemburgo; Países Bajos; Portugal; y Suecia.

Síntesis Metodológica

El cuerpo de estudio del Catálogo de Barrios Vulnerables de 2011 sigue el criterio establecido en los Catálogos anteriores: centrándose en los municipios mayores de 50.000 habitantes y capitales de provincia. Los trabajos del Catálogo de 2011, siguen la misma metodología que los de 1991, 2001, y 2006, con la única particularidad de que sólo identifican las Áreas Estadísticas Vulnerables, sin realizar el análisis urbanístico detallado que permitía identificar a partir de ellas los Barrios Vulnerables. En el Catálogo de 2011 se han delimitado AE-INMG (Área Estadística con concentraciones significativas de población inmigrante) y AEV (Áreas Estadísticas Vulnerables según los 3 Indicadores Básicos de Vulnerabilidad Urbana: IBVU Estudios, IBVU Vivienda o IBVU Paro). Estas delimitaciones son independientes y pueden superponerse para su análisis en el Visor del Catálogo.

En el caso del Indicador de Inmigración (I-INMG), para el desarrollo del estudio de 2011 se ha partido del análisis de la evolución de los Barrios con concentraciones significativas de población inmigrante identificados previamente en el año 2006, viendo primero si seguían o no cumpliendo esta condición en el año 2011. Posteriormente, se han identificado las nuevas Áreas Estadísticas con concentraciones significativas de población inmigrante (AE-INMG) no coincidentes con Barrios identificados en el Catálogo de 2006, incluyendo también las ciudades que no contaban con Barrios de este tipo en el año 2006.

Una vez identificadas las secciones censales que en 2011 superan los umbrales de referencia del Indicador de Inmigración (I-INMG), se procede a agrupar estas secciones en Áreas Estadísticas con concentraciones significativas de población inmigrante (AE-INMG).

La metodología detallada completa puede consultarse en:

https://apps.fomento.gob.es/BarriosVulnerables/static/adjunto/Sintesis_metodologica_general_catalogo_bbvv.pdf

Catálogo de Barrios Vulnerables 2011

Resumen y datos básicos de Barrios de Inmigración 2011

MINISTERIO DE TRANSPORTES, MOVILIDAD Y AGENDA URBANA

POLITÉCNICA — UNIVERSIDAD POLITÉCNICA DE MADRID

Comunidad Autónoma **Cataluña**

Municipio 43148 Tarragona **BBINM 2011**

	BBINM 2011					
	BBINM 2001		AE-INM Nuevas		TOTAL	
	Nº	POB.	Nº	POB.	Nº	POB.
Total Barrios Inmigración	7	42.485	1	6.825	**8**	**49.310**
Población total municipio						**133.223**
% Población en BBINM						**37,0%**
Formas de crecimiento [1]						
Casco histórico						
Ensanche						
Parcelación periférica						
Ciudad jardín						
Promoción pública 40-60						
Promoción 60-75	1	6.825			1	6.825
Promoción pública 75-90						
Promoción privada 75-90						
Pueblo anexionado						
Media mixta						
Periferia mixta						
Parcelación marginal						
Disperso						
Promociones 1991-2011						
No asignada*			7	42.485	7	42.485
Niveles de inmigración [2]						
B (VR - 4MN)	1	6.825	6	36.675	7	43.500
C (4MN - 8MN)			1	5.810	1	5.810
D (>8MN)						

BBINM: Barrios con concentraciones significativas de población inmigrante. AE-INM: Áreas Estadísticas con concentraciones significativas de población inmigrante. Nº: número de barrios y áreas estadísticas detectados. POB.: Población residente en barrios o áreas estadísticas.

[1] Morfotipología predominante en los tejidos de los barrios delimitados.

* Para las AE-INM nuevas en 2011 sólo se asignó forma de crecimiento en las ciudades mayores de 300 mil habitantes

[2] Niveles de inmigración. VR: valor de referencia: 20% de población no UE-15. MN: Media nacional en cada año (8,77% en 2006 y 10,34% en 2011 para las ciudades mayores de 50 mil habitantes y capitales de provincia).

GOBIERNO DE ESPAÑA | MINISTERIO DE FOMENTO

UNIVERSIDAD POLITÉCNICA DE MADRID

MAPA DE ÁREAS ESTADÍSTICAS CON CONCENTRACIONES SIGNIFICATIVAS DE POBLACIÓN INMIGRANTE 2011

43148	Tarragona

Población total del municipio	133.224
Población en AE-INMG 2011	49.310

Código-Nombre de AE-INMG 2011

4314801	4314801
4314802	4314802
4314803	4314803
4314804	4314804
4314805	4314805
4314806	4314806
4314807	4314807
43148001	Camp Clar (Campo Claro)



Catálogo de Barrios Vulnerables 2011. Barrios de inmigración

Listado de Barrios y Áreas Estadísticas con concentraciones significativas de población inmigrante e indicadores básicos*

MINISTERIO DE TRANSPORTES, MOVILIDAD Y AGENDA URBANA

POLITÉCNICA

UNIVERSIDAD POLITÉCNICA DE MADRID

Cataluña

43148 Tarragona

			POBLACIÓN Y VIVIENDAS			INDICADOR	
CODBINM	*DENBINM*	*FORMA DE CRECIMIENTO*	*POBL*	*VIV TOT*	*VIV PPAL*	*IINM*	*NIVEL*
43148001	Camp Clar (Campo Claro)	Promoción 60-75	6.825	2.430	2.100	34,36	**B**
4314801	4314801		3.425	1.325	1.135	20,73	**B**
4314802	4314802		6.505	2.535	2.315	30,59	**B**
4314803	4314803		4.335	1.745	1.665	20,53	**B**
4314804	4314804		12.520	7.065	5.665	20,09	**B**
4314805	4314805		5.800	3.135	2.445	21,81	**B**
4314806	4314806		4.090	1.745	1.425	20,05	**B**
4314807	4314807		5.810	2.365	2.015	39,76	**C**
TOTAL	**8 Barrios y AE de Inmigración**		**49.310**	**22.345**	**18.765**		

* El Catálogo de 2011 se compone de barrios urbanísticos de 2006 (BBINM) en los que continuaba existiendo un área estadística que superaba el valor de referencia del indicador de 2011, y nuevas áreas estadísticas (AE-INM) sin relación con los barrios delimitados en 2006.

CODBINM: Código de Barrio con concentraciones significativas de población inmigrante (BINM): 8 dígitos: 5 código municipio + 3 código de barrio**.** Código de Área Estadística con concentraciones significativas de población inmigrante (AE-INM): 7 dígitos: 5 código de municipio + 2 código de área.

DENBV: Denominación de BINM 2006 que continúa siendo vulnerable en 2011. Las AE-INM nuevas no tienen denominación, sólo código.

FORMA DE CRECIMIENTO: Morfotipología del tejido predominante en el barrio. Para las AE-INM nuevas en 2011 sólo se asignó forma de crecimiento en las ciudades mayores de 300 mil habitantes.

POBL: Población total según Censo 2011. Sombreados en amarillo los valores <3.500 hab. y en rojo los >15.000 hab.

VIV TOT: Viviendas totales según Censo 2011.

VIV PPAL: Viviendas principales según Censo 2011.

IINM: Indicador de Inmigración. Porcentaje de población extranjera procedente de países no pertenecientes a la UE-15 respecto a la población total. MN: Media nacional: 10,34% en 2011 para las ciudades mayores de 50 mil habitantes y capitales de provincia. VR: Valor de referencia: 20%.

NIVEL: Niveles de inmigración. B (VR - 4MN). C (4MN - 8MN). D (>8MN)**.**

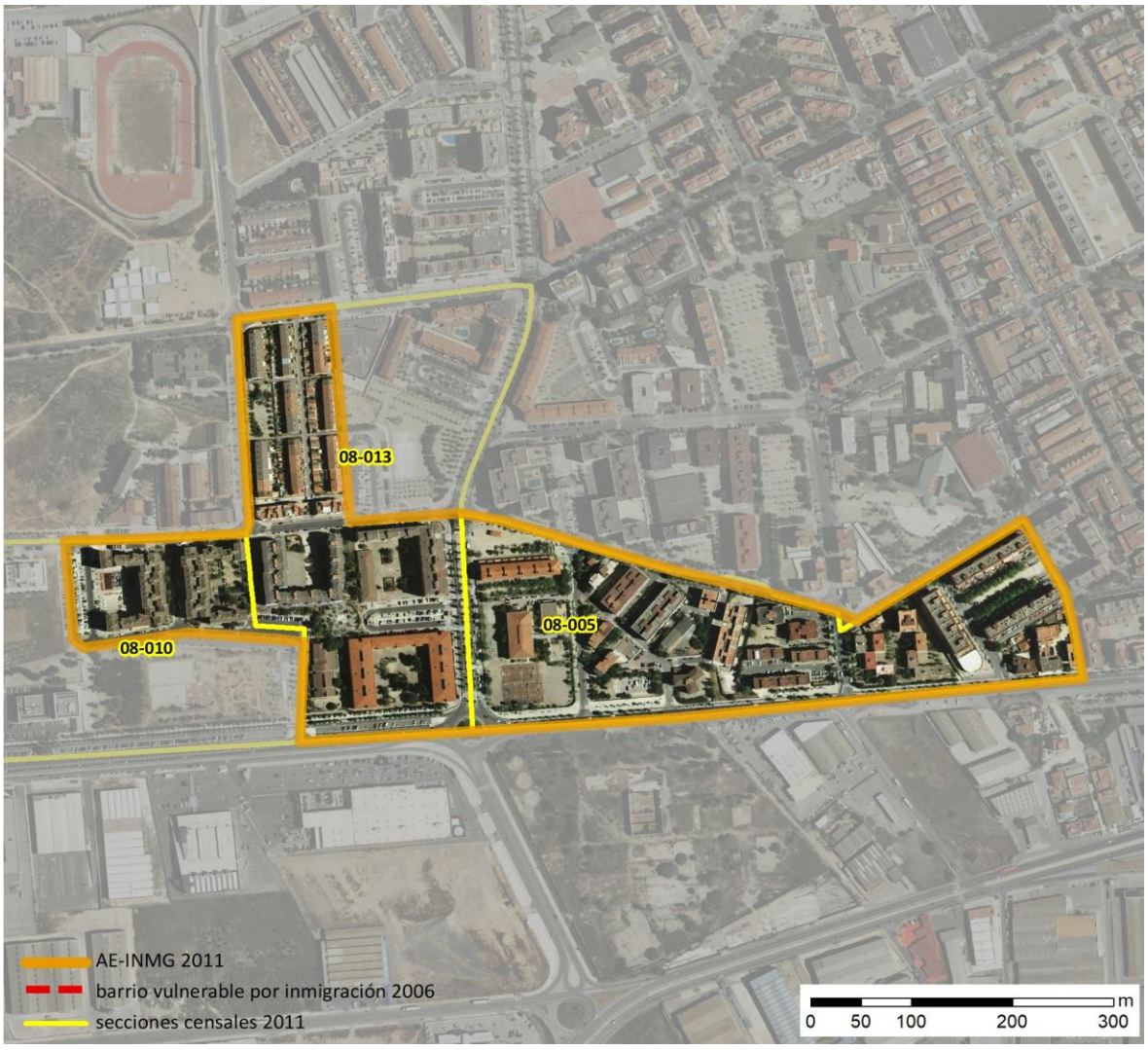

Localización en detalle del AE-INMG

Datos básicos del AE-INMG (1)

Población total	6.825
Población nacida en el extranjero total	2.365
Población nacida en el extranjero (excepto UE-15)	2.345
Densidad población (hab/Km²)	27.664,50
Superficie (ha)	24,67
Nº de secciones censales	3

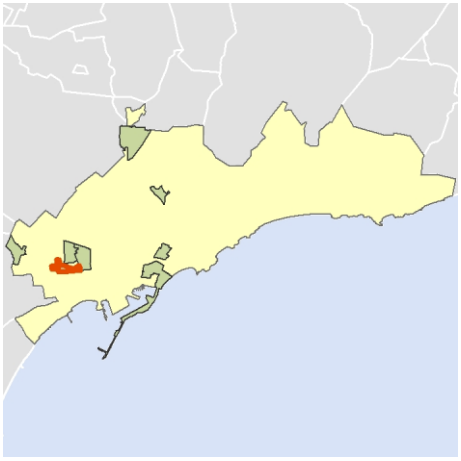

Localización del AE-INMG dentro del término municipal

	Valor del AE-INMG	Valor de referencia (2)
INDICADOR DE INMIGRACIÓN (I-INMG) (3)	**34,36 %**	20,00%

(1) Área Estadística con concentraciones significativas de población inmigrante (AE-INMG)

(2) Valor que se ha tomado como referencia para este estudio

(3) Indicador de Inmigración: (I-INMG): Porcentaje de población nacida en países no pertenecientes a la UE-14, respecto a la población total. Se calcula restando al número total de nacidos en el extranjero, los nacidos en los países de la UE-14: Alemania; Austria; Bélgica; Dinamarca; Finlandia; Francia; Reino Unido; Grecia; Irlanda; Italia; Luxemburgo; Países Bajos; Portugal; y Suecia.

Datos sociodemográficos (Censo 2011)	Sección censal 4314808005		AE-INMG 43148001	
	Valores absolutos	%	Valores absolutos	%
Población total	2.005		6.825	
Población nacida en el extranjero total	620	30,92	2.365	34,65
Población nacida en el extranjero (excepto UE-15)	610	30,42	2.345	34,36

	Sección	AE-INMG	Municipio	Comunidad Autónoma	España
INDICADOR DE INMIGRACIÓN (I-INMG)	30,42	34,36	16,52	13,60	9,99
INDICADORES BÁSICOS DE VULNERABILIDAD URBANA (IBVU) (4)					
IBVU Estudios (5)	19,72	18,74	10,09	10,02	10,92
IBVU Vivienda (6)	35,44	53,50	28,85	7,60	6,99
IBVU Paro (7)	47,06	s.d.	27,47	25,75	29,64

(4) Además del Indicador de Inmigración (I-INMG) se ofrecen los valores de los 3 Indicadores Básicos de Vulnerabilidad Urbana (IBVU) para poder analizar la situación de cada sección censal y AE-INMG en relación con los valores de referencia de vulnerabilidad para estos 3 indicadores.

(5) IBVU Estudios: Porcentaje de población analfabeta y sin estudios de 16 años o más, sobre el total de población de 16 años o más. Valor de referencia de vulnerabilidad (2011): 16,38%.

(6) IBVU Vivienda: Porcentaje de viviendas familiares (principales, secundarias, vacías) en edificios en estado en estado ruinoso, malo o deficiente, sobre el total de viviendas familiares (principales, secundarias, vacías). Valor de referencia de vulnerabilidad (2011): 17,50 %.

(7) IBVU Paro: Porcentaje de la población de 16 años o más en situación de paro, respecto al total de población activa de 16 años o más. Valor de referencia de vulnerabilidad (2011): 42,33 %.

Definiciones

ÁREA ESTADÍSTICA CON CONCENTRACIONES SIGNIFICATIVAS DE POBLACIÓN INMIGRANTE (AE-INMG)

Agrupación de secciones censales colindantes y de cierta homogeneidad urbanística, de entre 3.500 y 15.000 habitantes en las que el valor de Indicador de Inmigración (I-INMG) del conjunto supera el valor establecido como referencia (20%).

INDICADOR DE INMIGRACIÓN (I-INMG)

Porcentaje de población nacida en países no pertenecientes a la UE-14, respecto a la población total. Se calcula restando al número total de nacidos en el extranjero, los nacidos en los países de la UE-14: Alemania; Austria; Bélgica; Dinamarca; Finlandia; Francia; Reino Unido; Grecia; Irlanda; Italia; Luxemburgo; Países Bajos; Portugal; y Suecia.

Síntesis Metodológica

El cuerpo de estudio del Catálogo de Barrios Vulnerables de 2011 sigue el criterio establecido en los Catálogos anteriores: centrándose en los municipios mayores de 50.000 habitantes y capitales de provincia. Los trabajos del Catálogo de 2011, siguen la misma metodología que los de 1991, 2001, y 2006, con la única particularidad de que sólo identifican las Áreas Estadísticas Vulnerables, sin realizar el análisis urbanístico detallado que permitía identificar a partir de ellas los Barrios Vulnerables. En el Catálogo de 2011 se han delimitado AE-INMG (Área Estadística con concentraciones significativas de población inmigrante) y AEV (Áreas Estadísticas Vulnerables según los 3 Indicadores Básicos de Vulnerabilidad Urbana: IBVU Estudios, IBVU Vivienda o IBVU Paro). Estas delimitaciones son independientes y pueden superponerse para su análisis en el Visor del Catálogo.

En el caso del Indicador de Inmigración (I-INMG), para el desarrollo del estudio de 2011 se ha partido del análisis de la evolución de los Barrios con concentraciones significativas de población inmigrante identificados previamente en el año 2006, viendo primero si seguían o no cumpliendo esta condición en el año 2011. Posteriormente, se han identificado las nuevas Áreas Estadísticas con concentraciones significativas de población inmigrante (AE-INMG) no coincidentes con Barrios identificados en el Catálogo de 2006, incluyendo también las ciudades que no contaban con Barrios de este tipo en el año 2006.

Una vez identificadas las secciones censales que en 2011 superan los umbrales de referencia del Indicador de Inmigración (I-INMG), se procede a agrupar estas secciones en Áreas Estadísticas con concentraciones significativas de población inmigrante (AE-INMG).

La metodología detallada completa puede consultarse en:

https://apps.fomento.gob.es/BarriosVulnerables/static/adjunto/Sintesis_metodologica_general_catalogo_bbvv.pdf

Datos sociodemográficos (Censo 2011)	Sección censal 4314808010 Valores absolutos	%	AE-INMG 43148001 Valores absolutos	%
Población total	3.020		6.825	
Población nacida en el extranjero total	1.290	42,72	2.365	34,65
Población nacida en el extranjero (excepto UE-15)	1.290	42,72	2.345	34,36

	Sección	AE-INMG	Municipio	Comunidad Autónoma	España
INDICADOR DE INMIGRACIÓN (I-INMG)	42,72	34,36	16,52	13,60	9,99
INDICADORES BÁSICOS DE VULNERABILIDAD URBANA (IBVU) (4)					
IBVU Estudios (5)	21,90	18,74	10,09	10,02	10,92
IBVU Vivienda (6)	51,46	53,50	28,85	7,60	6,99
IBVU Paro (7)	s.d.	s.d.	27,47	25,75	29,64

(4) Además del Indicador de Inmigración (I-INMG) se ofrecen los valores de los 3 Indicadores Básicos de Vulnerabilidad Urbana (IBVU) para poder analizar la situación de cada sección censal y AE-INMG en relación con los valores de referencia de vulnerabilidad para estos 3 indicadores.

(5) IBVU Estudios: Porcentaje de población analfabeta y sin estudios de 16 años o más, sobre el total de población de 16 años o más. Valor de referencia de vulnerabilidad (2011): 16,38%.

(6) IBVU Vivienda: Porcentaje de viviendas familiares (principales, secundarias, vacías) en edificios en estado en estado ruinoso, malo o deficiente, sobre el total de viviendas familiares (principales, secundarias, vacías). Valor de referencia de vulnerabilidad (2011): 17,50 %.

(7) IBVU Paro: Porcentaje de la población de 16 años o más en situación de paro, respecto al total de población activa de 16 años o más. Valor de referencia de vulnerabilidad (2011): 42,33 %.

Definiciones

ÁREA ESTADÍSTICA CON CONCENTRACIONES SIGNIFICATIVAS DE POBLACIÓN INMIGRANTE (AE-INMG)

Agrupación de secciones censales colindantes y de cierta homogeneidad urbanística, de entre 3.500 y 15.000 habitantes en las que el valor de Indicador de Inmigración (I-INMG) del conjunto supera el valor establecido como referencia (20%).

INDICADOR DE INMIGRACIÓN (I-INMG)

Porcentaje de población nacida en países no pertenecientes a la UE-14, respecto a la población total. Se calcula restando al número total de nacidos en el extranjero, los nacidos en los países de la UE-14: Alemania; Austria; Bélgica; Dinamarca; Finlandia; Francia; Reino Unido; Grecia; Irlanda; Italia; Luxemburgo; Países Bajos; Portugal; y Suecia.

Síntesis Metodológica

El cuerpo de estudio del Catálogo de Barrios Vulnerables de 2011 sigue el criterio establecido en los Catálogos anteriores: centrándose en los municipios mayores de 50.000 habitantes y capitales de provincia. Los trabajos del Catálogo de 2011, siguen la misma metodología que los de 1991, 2001, y 2006, con la única particularidad de que sólo identifican las Áreas Estadísticas Vulnerables, sin realizar el análisis urbanístico detallado que permitía identificar a partir de ellas los Barrios Vulnerables. En el Catálogo de 2011 se han delimitado AE-INMG (Área Estadística con concentraciones significativas de población inmigrante) y AEV (Áreas Estadísticas Vulnerables según los 3 Indicadores Básicos de Vulnerabilidad Urbana: IBVU Estudios, IBVU Vivienda o IBVU Paro). Estas delimitaciones son independientes y pueden superponerse para su análisis en el Visor del Catálogo.

En el caso del Indicador de Inmigración (I-INMG), para el desarrollo del estudio de 2011 se ha partido del análisis de la evolución de los Barrios con concentraciones significativas de población inmigrante identificados previamente en el año 2006, viendo primero si seguían o no cumpliendo esta condición en el año 2011. Posteriormente, se han identificado las nuevas Áreas Estadísticas con concentraciones significativas de población inmigrante (AE-INMG) no coincidentes con Barrios identificados en el Catálogo de 2006, incluyendo también las ciudades que no contaban con Barrios de este tipo en el año 2006.

Una vez identificadas las secciones censales que en 2011 superan los umbrales de referencia del Indicador de Inmigración (I-INMG), se procede a agrupar estas secciones en Áreas Estadísticas con concentraciones significativas de población inmigrante (AE-INMG).

La metodología detallada completa puede consultarse en:

https://apps.fomento.gob.es/BarriosVulnerables/static/adjunto/Sintesis_metodologica_general_catalogo_bbvv.pdf

Datos sociodemográficos (Censo 2011)	Sección censal 4314808013 Valores absolutos	%	AE-INMG 43148001 Valores absolutos	%
Población total	1.800		6.825	
Población nacida en el extranjero total	455	25,28	2.365	34,65
Población nacida en el extranjero (excepto UE-15)	445	24,72	2.345	34,36

	Sección	AE-INMG	Municipio	Comunidad Autónoma	España
INDICADOR DE INMIGRACIÓN (I-INMG)	24,72	34,36	16,52	13,60	9,99
INDICADORES BÁSICOS DE VULNERABILIDAD URBANA (IBVU) (4)					
IBVU Estudios (5)	12,72	18,74	10,09	10,02	10,92
IBVU Vivienda (6)	73,89	53,50	28,85	7,60	6,99
IBVU Paro (7)	36,36	s.d.	27,47	25,75	29,64

(4) Además del Indicador de Inmigración (I-INMG) se ofrecen los valores de los 3 Indicadores Básicos de Vulnerabilidad Urbana (IBVU) para poder analizar la situación de cada sección censal y AE-INMG en relación con los valores de referencia de vulnerabilidad para estos 3 indicadores.

(5) IBVU Estudios: Porcentaje de población analfabeta y sin estudios de 16 años o más, sobre el total de población de 16 años o más. Valor de referencia de vulnerabilidad (2011): 16,38%.

(6) IBVU Vivienda: Porcentaje de viviendas familiares (principales, secundarias, vacías) en edificios en estado en estado ruinoso, malo o deficiente, sobre el total de viviendas familiares (principales, secundarias, vacías). Valor de referencia de vulnerabilidad (2011): 17,50 %.

(7) IBVU Paro: Porcentaje de la población de 16 años o más en situación de paro, respecto al total de población activa de 16 años o más. Valor de referencia de vulnerabilidad (2011): 42,33 %.

Definiciones

ÁREA ESTADÍSTICA CON CONCENTRACIONES SIGNIFICATIVAS DE POBLACIÓN INMIGRANTE (AE-INMG)

Agrupación de secciones censales colindantes y de cierta homogeneidad urbanística, de entre 3.500 y 15.000 habitantes en las que el valor de Indicador de Inmigración (I-INMG) del conjunto supera el valor establecido como referencia (20%).

INDICADOR DE INMIGRACIÓN (I-INMG)

Porcentaje de población nacida en países no pertenecientes a la UE-14, respecto a la población total. Se calcula restando al número total de nacidos en el extranjero, los nacidos en los países de la UE-14: Alemania; Austria; Bélgica; Dinamarca; Finlandia; Francia; Reino Unido; Grecia; Irlanda; Italia; Luxemburgo; Países Bajos; Portugal; y Suecia.

Síntesis Metodológica

El cuerpo de estudio del Catálogo de Barrios Vulnerables de 2011 sigue el criterio establecido en los Catálogos anteriores: centrándose en los municipios mayores de 50.000 habitantes y capitales de provincia. Los trabajos del Catálogo de 2011, siguen la misma metodología que los de 1991, 2001, y 2006, con la única particularidad de que sólo identifican las Áreas Estadísticas Vulnerables, sin realizar el análisis urbanístico detallado que permitía identificar a partir de ellas los Barrios Vulnerables. En el Catálogo de 2011 se han delimitado AE-INMG (Área Estadística con concentraciones significativas de población inmigrante) y AEV (Áreas Estadísticas Vulnerables según los 3 Indicadores Básicos de Vulnerabilidad Urbana: IBVU Estudios, IBVU Vivienda o IBVU Paro). Estas delimitaciones son independientes y pueden superponerse para su análisis en el Visor del Catálogo.

En el caso del Indicador de Inmigración (I-INMG), para el desarrollo del estudio de 2011 se ha partido del análisis de la evolución de los Barrios con concentraciones significativas de población inmigrante identificados previamente en el año 2006, viendo primero si seguían o no cumpliendo esta condición en el año 2011. Posteriormente, se han identificado las nuevas Áreas Estadísticas con concentraciones significativas de población inmigrante (AE-INMG) no coincidentes con Barrios identificados en el Catálogo de 2006, incluyendo también las ciudades que no contaban con Barrios de este tipo en el año 2006.

Una vez identificadas las secciones censales que en 2011 superan los umbrales de referencia del Indicador de Inmigración (I-INMG), se procede a agrupar estas secciones en Áreas Estadísticas con concentraciones significativas de población inmigrante (AE-INMG).

La metodología detallada completa puede consultarse en:

https://apps.fomento.gob.es/BarriosVulnerables/static/adjunto/Sintesis_metodologica_general_catalogo_bbvv.pdf

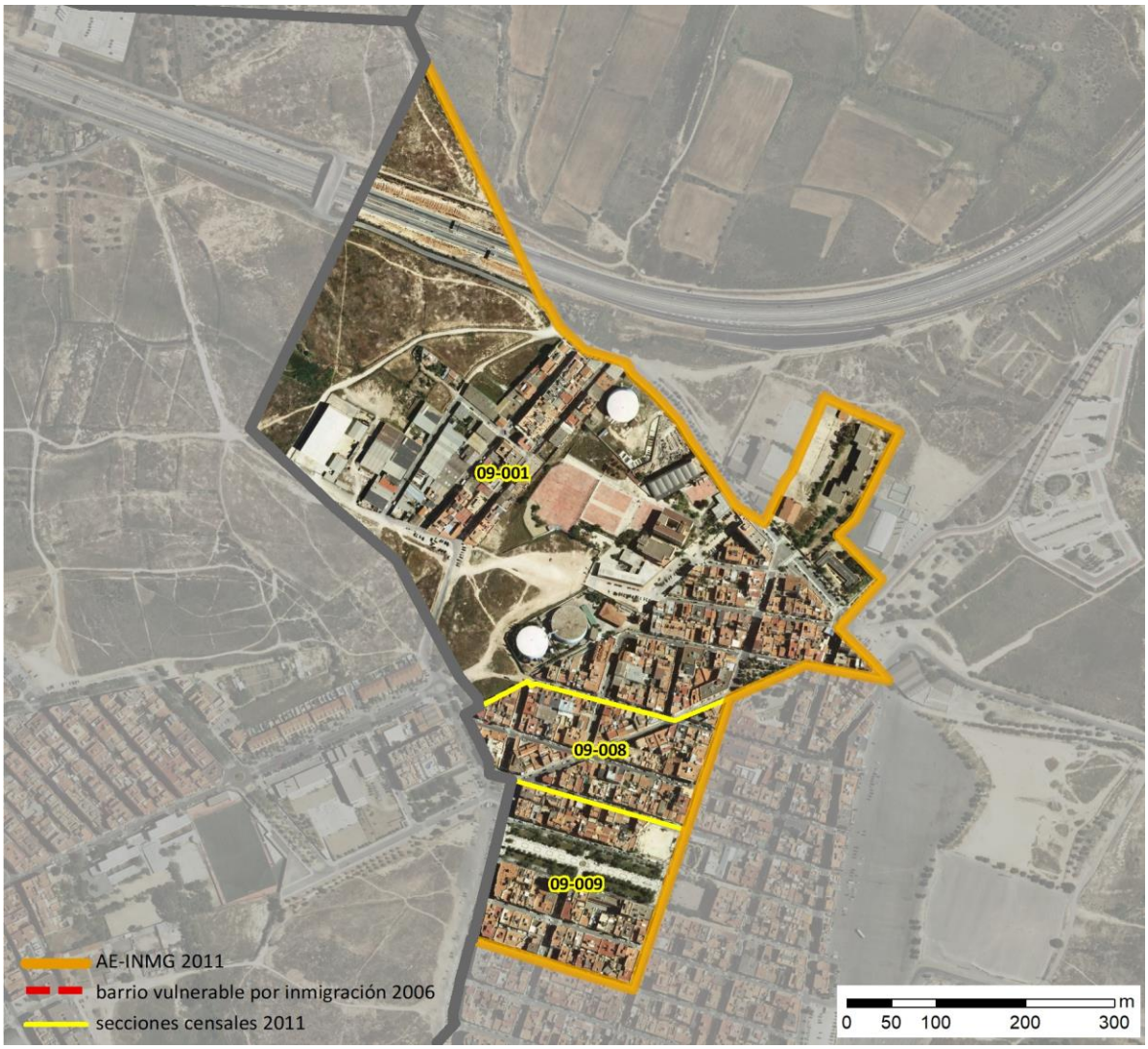

Localización en detalle del AE-INMG

Datos básicos del AE-INMG (1)

Población total	3.425
Población nacida en el extranjero total	810
Población nacida en el extranjero (excepto UE-15)	710
Densidad población (hab/Km²)	10.782,67
Superficie (ha)	31,76
Nº de secciones censales	3

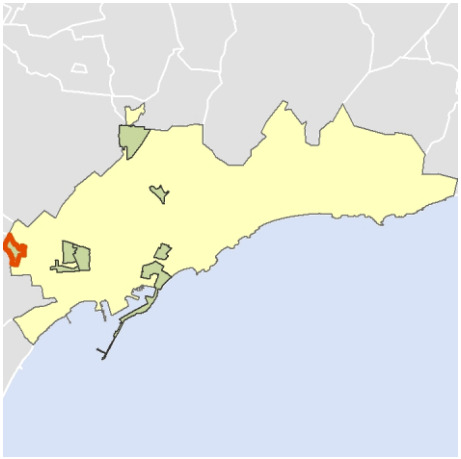

Localización del AE-INMG dentro del término municipal

	Valor del AE-INMG	Valor de referencia (2)
INDICADOR DE INMIGRACIÓN (I-INMG) (3)	**20,73 %**	20,00%

(1) Área Estadística con concentraciones significativas de población inmigrante (AE-INMG)

(2) Valor que se ha tomado como referencia para este estudio

(3) Indicador de Inmigración: (I-INMG): Porcentaje de población nacida en países no pertenecientes a la UE-14, respecto a la población total. Se calcula restando al número total de nacidos en el extranjero, los nacidos en los países de la UE-14: Alemania; Austria; Bélgica; Dinamarca; Finlandia; Francia; Reino Unido; Grecia; Irlanda; Italia; Luxemburgo; Países Bajos; Portugal; y Suecia.

Datos sociodemográficos (Censo 2011)	Sección censal 4314809001		AE-INMG 4314801	
	Valores absolutos	%	Valores absolutos	%
Población total	1.605		3.425	
Población nacida en el extranjero total	250	15,58	810	23,65
Población nacida en el extranjero (excepto UE-15)	250	15,58	710	20,73

	Sección	AE-INMG	Municipio	Comunidad Autónoma	España
INDICADOR DE INMIGRACIÓN (I-INMG)	15,58	20,73	16,52	13,60	9,99
INDICADORES BÁSICOS DE VULNERABILIDAD URBANA (IBVU) (4)					
IBVU Estudios (5)	5,36	14,07	10,09	10,02	10,92
IBVU Vivienda (6)	8,96	4,53	28,85	7,60	6,99
IBVU Paro (7)	38,69	s.d.	27,47	25,75	29,64

(4) Además del Indicador de Inmigración (I-INMG) se ofrecen los valores de los 3 Indicadores Básicos de Vulnerabilidad Urbana (IBVU) para poder analizar la situación de cada sección censal y AE-INMG en relación con los valores de referencia de vulnerabilidad para estos 3 indicadores.

(5) IBVU Estudios: Porcentaje de población analfabeta y sin estudios de 16 años o más, sobre el total de población de 16 años o más. Valor de referencia de vulnerabilidad (2011): 16,38%.

(6) IBVU Vivienda: Porcentaje de viviendas familiares (principales, secundarias, vacías) en edificios en estado en estado ruinoso, malo o deficiente, sobre el total de viviendas familiares (principales, secundarias, vacías). Valor de referencia de vulnerabilidad (2011): 17,50 %.

(7) IBVU Paro: Porcentaje de la población de 16 años o más en situación de paro, respecto al total de población activa de 16 años o más. Valor de referencia de vulnerabilidad (2011): 42,33 %.

Definiciones

ÁREA ESTADÍSTICA CON CONCENTRACIONES SIGNIFICATIVAS DE POBLACIÓN INMIGRANTE (AE-INMG)

Agrupación de secciones censales colindantes y de cierta homogeneidad urbanística, de entre 3.500 y 15.000 habitantes en las que el valor de Indicador de Inmigración (I-INMG) del conjunto supera el valor establecido como referencia (20%).

INDICADOR DE INMIGRACIÓN (I-INMG)

Porcentaje de población nacida en países no pertenecientes a la UE-14, respecto a la población total. Se calcula restando al número total de nacidos en el extranjero, los nacidos en los países de la UE-14: Alemania; Austria; Bélgica; Dinamarca; Finlandia; Francia; Reino Unido; Grecia; Irlanda; Italia; Luxemburgo; Países Bajos; Portugal; y Suecia.

Síntesis Metodológica

El cuerpo de estudio del Catálogo de Barrios Vulnerables de 2011 sigue el criterio establecido en los Catálogos anteriores: centrándose en los municipios mayores de 50.000 habitantes y capitales de provincia. Los trabajos del Catálogo de 2011, siguen la misma metodología que los de 1991, 2001, y 2006, con la única particularidad de que sólo identifican las Áreas Estadísticas Vulnerables, sin realizar el análisis urbanístico detallado que permitía identificar a partir de ellas los Barrios Vulnerables. En el Catálogo de 2011 se han delimitado AE-INMG (Área Estadística con concentraciones significativas de población inmigrante) y AEV (Áreas Estadísticas Vulnerables según los 3 Indicadores Básicos de Vulnerabilidad Urbana: IBVU Estudios, IBVU Vivienda o IBVU Paro). Estas delimitaciones son independientes y pueden superponerse para su análisis en el Visor del Catálogo.

En el caso del Indicador de Inmigración (I-INMG), para el desarrollo del estudio de 2011 se ha partido del análisis de la evolución de los Barrios con concentraciones significativas de población inmigrante identificados previamente en el año 2006, viendo primero si seguían o no cumpliendo esta condición en el año 2011. Posteriormente, se han identificado las nuevas Áreas Estadísticas con concentraciones significativas de población inmigrante (AE-INMG) no coincidentes con Barrios identificados en el Catálogo de 2006, incluyendo también las ciudades que no contaban con Barrios de este tipo en el año 2006.

Una vez identificadas las secciones censales que en 2011 superan los umbrales de referencia del Indicador de Inmigración (I-INMG), se procede a agrupar estas secciones en Áreas Estadísticas con concentraciones significativas de población inmigrante (AE-INMG).

La metodología detallada completa puede consultarse en:

https://apps.fomento.gob.es/BarriosVulnerables/static/adjunto/Sintesis_metodologica_general_catalogo_bbvv.pdf

Datos sociodemográficos (Censo 2011)	Sección censal 4314809008		AE-INMG 4314801	
	Valores absolutos	%	Valores absolutos	%
Población total	1.290		3.425	
Población nacida en el extranjero total	480	37,21	810	23,65
Población nacida en el extranjero (excepto UE-15)	460	35,66	710	20,73

	Sección	AE-INMG	Municipio	Comunidad Autónoma	España
INDICADOR DE INMIGRACIÓN (I-INMG)	35,66	20,73	16,52	13,60	9,99
INDICADORES BÁSICOS DE VULNERABILIDAD URBANA (IBVU) (4)					
IBVU Estudios (5)	21,28	14,07	10,09	10,02	10,92
IBVU Vivienda (6)	0,00	4,53	28,85	7,60	6,99
IBVU Paro (7)	s.d.	s.d.	27,47	25,75	29,64

(4) Además del Indicador de Inmigración (I-INMG) se ofrecen los valores de los 3 Indicadores Básicos de Vulnerabilidad Urbana (IBVU) para poder analizar la situación de cada sección censal y AE-INMG en relación con los valores de referencia de vulnerabilidad para estos 3 indicadores.

(5) IBVU Estudios: Porcentaje de población analfabeta y sin estudios de 16 años o más, sobre el total de población de 16 años o más. Valor de referencia de vulnerabilidad (2011): 16,38%.

(6) IBVU Vivienda: Porcentaje de viviendas familiares (principales, secundarias, vacías) en edificios en estado en estado ruinoso, malo o deficiente, sobre el total de viviendas familiares (principales, secundarias, vacías). Valor de referencia de vulnerabilidad (2011): 17,50 %.

(7) IBVU Paro: Porcentaje de la población de 16 años o más en situación de paro, respecto al total de población activa de 16 años o más. Valor de referencia de vulnerabilidad (2011): 42,33 %.

Definiciones

ÁREA ESTADÍSTICA CON CONCENTRACIONES SIGNIFICATIVAS DE POBLACIÓN INMIGRANTE (AE-INMG)

Agrupación de secciones censales colindantes y de cierta homogeneidad urbanística, de entre 3.500 y 15.000 habitantes en las que el valor de Indicador de Inmigración (I-INMG) del conjunto supera el valor establecido como referencia (20%).

INDICADOR DE INMIGRACIÓN (I-INMG)

Porcentaje de población nacida en países no pertenecientes a la UE-14, respecto a la población total. Se calcula restando al número total de nacidos en el extranjero, los nacidos en los países de la UE-14: Alemania; Austria; Bélgica; Dinamarca; Finlandia; Francia; Reino Unido; Grecia; Irlanda; Italia; Luxemburgo; Países Bajos; Portugal; y Suecia.

Síntesis Metodológica

El cuerpo de estudio del Catálogo de Barrios Vulnerables de 2011 sigue el criterio establecido en los Catálogos anteriores: centrándose en los municipios mayores de 50.000 habitantes y capitales de provincia. Los trabajos del Catálogo de 2011, siguen la misma metodología que los de 1991, 2001, y 2006, con la única particularidad de que sólo identifican las Áreas Estadísticas Vulnerables, sin realizar el análisis urbanístico detallado que permitía identificar a partir de ellas los Barrios Vulnerables. En el Catálogo de 2011 se han delimitado AE-INMG (Área Estadística con concentraciones significativas de población inmigrante) y AEV (Áreas Estadísticas Vulnerables según los 3 Indicadores Básicos de Vulnerabilidad Urbana: IBVU Estudios, IBVU Vivienda o IBVU Paro). Estas delimitaciones son independientes y pueden superponerse para su análisis en el Visor del Catálogo.

En el caso del Indicador de Inmigración (I-INMG), para el desarrollo del estudio de 2011 se ha partido del análisis de la evolución de los Barrios con concentraciones significativas de población inmigrante identificados previamente en el año 2006, viendo primero si seguían o no cumpliendo esta condición en el año 2011. Posteriormente, se han identificado las nuevas Áreas Estadísticas con concentraciones significativas de población inmigrante (AE-INMG) no coincidentes con Barrios identificados en el Catálogo de 2006, incluyendo también las ciudades que no contaban con Barrios de este tipo en el año 2006.

Una vez identificadas las secciones censales que en 2011 superan los umbrales de referencia del Indicador de Inmigración (I-INMG), se procede a agrupar estas secciones en Áreas Estadísticas con concentraciones significativas de población inmigrante (AE-INMG).

La metodología detallada completa puede consultarse en:

https://apps.fomento.gob.es/BarriosVulnerables/static/adjunto/Sintesis_metodologica_general_catalogo_bbvv.pdf

Datos sociodemográficos (Censo 2011)	Sección censal 4314809009 Valores absolutos	%	AE-INMG 4314801 Valores absolutos	%
Población total	530		3.425	
Población nacida en el extranjero total	80	15,09	810	23,65
Población nacida en el extranjero (excepto UE-15)	0	0,00	710	20,73

	Sección	AE-INMG	Municipio	Comunidad Autónoma	España
INDICADOR DE INMIGRACIÓN (I-INMG)	0,00	20,73	16,52	13,60	9,99
INDICADORES BÁSICOS DE VULNERABILIDAD URBANA (IBVU) (4)					
IBVU Estudios (5)	25,00	14,07	10,09	10,02	10,92
IBVU Vivienda (6)	0,00	4,53	28,85	7,60	6,99
IBVU Paro (7)	s.d.	s.d.	27,47	25,75	29,64

(4) Además del Indicador de Inmigración (I-INMG) se ofrecen los valores de los 3 Indicadores Básicos de Vulnerabilidad Urbana (IBVU) para poder analizar la situación de cada sección censal y AE-INMG en relación con los valores de referencia de vulnerabilidad para estos 3 indicadores.

(5) IBVU Estudios: Porcentaje de población analfabeta y sin estudios de 16 años o más, sobre el total de población de 16 años o más. Valor de referencia de vulnerabilidad (2011): 16,38%.

(6) IBVU Vivienda: Porcentaje de viviendas familiares (principales, secundarias, vacías) en edificios en estado en estado ruinoso, malo o deficiente, sobre el total de viviendas familiares (principales, secundarias, vacías). Valor de referencia de vulnerabilidad (2011): 17,50 %.

(7) IBVU Paro: Porcentaje de la población de 16 años o más en situación de paro, respecto al total de población activa de 16 años o más. Valor de referencia de vulnerabilidad (2011): 42,33 %.

Definiciones

ÁREA ESTADÍSTICA CON CONCENTRACIONES SIGNIFICATIVAS DE POBLACIÓN INMIGRANTE (AE-INMG)

Agrupación de secciones censales colindantes y de cierta homogeneidad urbanística, de entre 3.500 y 15.000 habitantes en las que el valor de Indicador de Inmigración (I-INMG) del conjunto supera el valor establecido como referencia (20%).

INDICADOR DE INMIGRACIÓN (I-INMG)

Porcentaje de población nacida en países no pertenecientes a la UE-14, respecto a la población total. Se calcula restando al número total de nacidos en el extranjero, los nacidos en los países de la UE-14: Alemania; Austria; Bélgica; Dinamarca; Finlandia; Francia; Reino Unido; Grecia; Irlanda; Italia; Luxemburgo; Países Bajos; Portugal; y Suecia.

Síntesis Metodológica

El cuerpo de estudio del Catálogo de Barrios Vulnerables de 2011 sigue el criterio establecido en los Catálogos anteriores: centrándose en los municipios mayores de 50.000 habitantes y capitales de provincia. Los trabajos del Catálogo de 2011, siguen la misma metodología que los de 1991, 2001, y 2006, con la única particularidad de que sólo identifican las Áreas Estadísticas Vulnerables, sin realizar el análisis urbanístico detallado que permitía identificar a partir de ellas los Barrios Vulnerables. En el Catálogo de 2011 se han delimitado AE-INMG (Área Estadística con concentraciones significativas de población inmigrante) y AEV (Áreas Estadísticas Vulnerables según los 3 Indicadores Básicos de Vulnerabilidad Urbana: IBVU Estudios, IBVU Vivienda o IBVU Paro). Estas delimitaciones son independientes y pueden superponerse para su análisis en el Visor del Catálogo.

En el caso del Indicador de Inmigración (I-INMG), para el desarrollo del estudio de 2011 se ha partido del análisis de la evolución de los Barrios con concentraciones significativas de población inmigrante identificados previamente en el año 2006, viendo primero si seguían o no cumpliendo esta condición en el año 2011. Posteriormente, se han identificado las nuevas Áreas Estadísticas con concentraciones significativas de población inmigrante (AE-INMG) no coincidentes con Barrios identificados en el Catálogo de 2006, incluyendo también las ciudades que no contaban con Barrios de este tipo en el año 2006.

Una vez identificadas las secciones censales que en 2011 superan los umbrales de referencia del Indicador de Inmigración (I-INMG), se procede a agrupar estas secciones en Áreas Estadísticas con concentraciones significativas de población inmigrante (AE-INMG).

La metodología detallada completa puede consultarse en:

https://apps.fomento.gob.es/BarriosVulnerables/static/adjunto/Sintesis_metodologica_general_catalogo_bbvv.pdf



Localización en detalle del AE-INMG

Datos básicos del AE-INMG (1)

Población total	6.505
Población nacida en el extranjero total	2.005
Población nacida en el extranjero (excepto UE-15)	1.990
Densidad población (hab/Km²)	16.877,72
Superficie (ha)	38,54
Nº de secciones censales	4

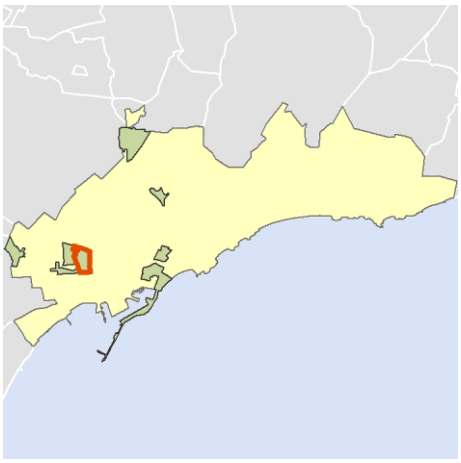

Localización del AE-INMG dentro del término municipal

	Valor del AE-INMG	Valor de referencia (2)
INDICADOR DE INMIGRACIÓN (I-INMG) (3)	**30,59 %**	20,00%

(1) Área Estadística con concentraciones significativas de población inmigrante (AE-INMG)

(2) Valor que se ha tomado como referencia para este estudio

(3) Indicador de Inmigración: (I-INMG): Porcentaje de población nacida en países no pertenecientes a la UE-14, respecto a la población total. Se calcula restando al número total de nacidos en el extranjero, los nacidos en los países de la UE-14: Alemania; Austria; Bélgica; Dinamarca; Finlandia; Francia; Reino Unido; Grecia; Irlanda; Italia; Luxemburgo; Países Bajos; Portugal; y Suecia.

Datos sociodemográficos (Censo 2011)	Sección censal 4314808001		AE-INMG 4314802	
	Valores absolutos	%	Valores absolutos	%
Población total	1.755		6.505	
Población nacida en el extranjero total	400	22,79	2.005	30,82
Población nacida en el extranjero (excepto UE-15)	400	22,79	1.990	30,59

	Sección	AE-INMG	Municipio	Comunidad Autónoma	España
INDICADOR DE INMIGRACIÓN (I-INMG)	22,79	30,59	16,52	13,60	9,99
INDICADORES BÁSICOS DE VULNERABILIDAD URBANA (IBVU) (4)					
IBVU Estudios (5)	9,63	22,29	10,09	10,02	10,92
IBVU Vivienda (6)	4,41	16,77	28,85	7,60	6,99
IBVU Paro (7)	40,46	42,34	27,47	25,75	29,64

(4) Además del Indicador de Inmigración (I-INMG) se ofrecen los valores de los 3 Indicadores Básicos de Vulnerabilidad Urbana (IBVU) para poder analizar la situación de cada sección censal y AE-INMG en relación con los valores de referencia de vulnerabilidad para estos 3 indicadores.

(5) IBVU Estudios: Porcentaje de población analfabeta y sin estudios de 16 años o más, sobre el total de población de 16 años o más. Valor de referencia de vulnerabilidad (2011): 16,38%.

(6) IBVU Vivienda: Porcentaje de viviendas familiares (principales, secundarias, vacías) en edificios en estado en estado ruinoso, malo o deficiente, sobre el total de viviendas familiares (principales, secundarias, vacías). Valor de referencia de vulnerabilidad (2011): 17,50 %.

(7) IBVU Paro: Porcentaje de la población de 16 años o más en situación de paro, respecto al total de población activa de 16 años o más. Valor de referencia de vulnerabilidad (2011): 42,33 %.

Definiciones

ÁREA ESTADÍSTICA CON CONCENTRACIONES SIGNIFICATIVAS DE POBLACIÓN INMIGRANTE (AE-INMG)

Agrupación de secciones censales colindantes y de cierta homogeneidad urbanística, de entre 3.500 y 15.000 habitantes en las que el valor de Indicador de Inmigración (I-INMG) del conjunto supera el valor establecido como referencia (20%).

INDICADOR DE INMIGRACIÓN (I-INMG)

Porcentaje de población nacida en países no pertenecientes a la UE-14, respecto a la población total. Se calcula restando al número total de nacidos en el extranjero, los nacidos en los países de la UE-14: Alemania; Austria; Bélgica; Dinamarca; Finlandia; Francia; Reino Unido; Grecia; Irlanda; Italia; Luxemburgo; Países Bajos; Portugal; y Suecia.

Síntesis Metodológica

El cuerpo de estudio del Catálogo de Barrios Vulnerables de 2011 sigue el criterio establecido en los Catálogos anteriores: centrándose en los municipios mayores de 50.000 habitantes y capitales de provincia. Los trabajos del Catálogo de 2011, siguen la misma metodología que los de 1991, 2001, y 2006, con la única particularidad de que sólo identifican las Áreas Estadísticas Vulnerables, sin realizar el análisis urbanístico detallado que permitía identificar a partir de ellas los Barrios Vulnerables. En el Catálogo de 2011 se han delimitado AE-INMG (Área Estadística con concentraciones significativas de población inmigrante) y AEV (Áreas Estadísticas Vulnerables según los 3 Indicadores Básicos de Vulnerabilidad Urbana: IBVU Estudios, IBVU Vivienda o IBVU Paro). Estas delimitaciones son independientes y pueden superponerse para su análisis en el Visor del Catálogo.

En el caso del Indicador de Inmigración (I-INMG), para el desarrollo del estudio de 2011 se ha partido del análisis de la evolución de los Barrios con concentraciones significativas de población inmigrante identificados previamente en el año 2006, viendo primero si seguían o no cumpliendo esta condición en el año 2011. Posteriormente, se han identificado las nuevas Áreas Estadísticas con concentraciones significativas de población inmigrante (AE-INMG) no coincidentes con Barrios identificados en el Catálogo de 2006, incluyendo también las ciudades que no contaban con Barrios de este tipo en el año 2006.

Una vez identificadas las secciones censales que en 2011 superan los umbrales de referencia del Indicador de Inmigración (I-INMG), se procede a agrupar estas secciones en Áreas Estadísticas con concentraciones significativas de población inmigrante (AE-INMG).

La metodología detallada completa puede consultarse en:

https://apps.fomento.gob.es/BarriosVulnerables/static/adjunto/Sintesis_metodologica_general_catalogo_bbvv.pdf

Datos sociodemográficos (Censo 2011)	Sección censal 4314808002 Valores absolutos	%	AE-INMG 4314802 Valores absolutos	%
Población total	1.290		6.505	
Población nacida en el extranjero total	260	20,16	2.005	30,82
Población nacida en el extranjero (excepto UE-15)	245	18,99	1.990	30,59

	Sección	AE-INMG	Municipio	Comunidad Autónoma	España
INDICADOR DE INMIGRACIÓN (I-INMG)	18,99	30,59	16,52	13,60	9,99
INDICADORES BÁSICOS DE VULNERABILIDAD URBANA (IBVU) (4)					
IBVU Estudios (5)	30,28	22,29	10,09	10,02	10,92
IBVU Vivienda (6)	12,82	16,77	28,85	7,60	6,99
IBVU Paro (7)	43,20	42,34	27,47	25,75	29,64

(4) Además del Indicador de Inmigración (I-INMG) se ofrecen los valores de los 3 Indicadores Básicos de Vulnerabilidad Urbana (IBVU) para poder analizar la situación de cada sección censal y AE-INMG en relación con los valores de referencia de vulnerabilidad para estos 3 indicadores.

(5) IBVU Estudios: Porcentaje de población analfabeta y sin estudios de 16 años o más, sobre el total de población de 16 años o más. Valor de referencia de vulnerabilidad (2011): 16,38%.

(6) IBVU Vivienda: Porcentaje de viviendas familiares (principales, secundarias, vacías) en edificios en estado en estado ruinoso, malo o deficiente, sobre el total de viviendas familiares (principales, secundarias, vacías). Valor de referencia de vulnerabilidad (2011): 17,50 %.

(7) IBVU Paro: Porcentaje de la población de 16 años o más en situación de paro, respecto al total de población activa de 16 años o más. Valor de referencia de vulnerabilidad (2011): 42,33 %.

Definiciones

ÁREA ESTADÍSTICA CON CONCENTRACIONES SIGNIFICATIVAS DE POBLACIÓN INMIGRANTE (AE-INMG)

Agrupación de secciones censales colindantes y de cierta homogeneidad urbanística, de entre 3.500 y 15.000 habitantes en las que el valor de Indicador de Inmigración (I-INMG) del conjunto supera el valor establecido como referencia (20%).

INDICADOR DE INMIGRACIÓN (I-INMG)

Porcentaje de población nacida en países no pertenecientes a la UE-14, respecto a la población total. Se calcula restando al número total de nacidos en el extranjero, los nacidos en los países de la UE-14: Alemania; Austria; Bélgica; Dinamarca; Finlandia; Francia; Reino Unido; Grecia; Irlanda; Italia; Luxemburgo; Países Bajos; Portugal; y Suecia.

Síntesis Metodológica

El cuerpo de estudio del Catálogo de Barrios Vulnerables de 2011 sigue el criterio establecido en los Catálogos anteriores: centrándose en los municipios mayores de 50.000 habitantes y capitales de provincia. Los trabajos del Catálogo de 2011, siguen la misma metodología que los de 1991, 2001, y 2006, con la única particularidad de que sólo identifican las Áreas Estadísticas Vulnerables, sin realizar el análisis urbanístico detallado que permitía identificar a partir de ellas los Barrios Vulnerables. En el Catálogo de 2011 se han delimitado AE-INMG (Área Estadística con concentraciones significativas de población inmigrante) y AEV (Áreas Estadísticas Vulnerables según los 3 Indicadores Básicos de Vulnerabilidad Urbana: IBVU Estudios, IBVU Vivienda o IBVU Paro). Estas delimitaciones son independientes y pueden superponerse para su análisis en el Visor del Catálogo.

En el caso del Indicador de Inmigración (I-INMG), para el desarrollo del estudio de 2011 se ha partido del análisis de la evolución de los Barrios con concentraciones significativas de población inmigrante identificados previamente en el año 2006, viendo primero si seguían o no cumpliendo esta condición en el año 2011. Posteriormente, se han identificado las nuevas Áreas Estadísticas con concentraciones significativas de población inmigrante (AE-INMG) no coincidentes con Barrios identificados en el Catálogo de 2006, incluyendo también las ciudades que no contaban con Barrios de este tipo en el año 2006.

Una vez identificadas las secciones censales que en 2011 superan los umbrales de referencia del Indicador de Inmigración (I-INMG), se procede a agrupar estas secciones en Áreas Estadísticas con concentraciones significativas de población inmigrante (AE-INMG).

La metodología detallada completa puede consultarse en:

https://apps.fomento.gob.es/BarriosVulnerables/static/adjunto/Sintesis_metodologica_general_catalogo_bbvv.pdf

Datos sociodemográficos (Censo 2011)	Sección censal 4314808003		AE-INMG 4314802	
	Valores absolutos	%	Valores absolutos	%
Población total	2.240		6.505	
Población nacida en el extranjero total	925	41,29	2.005	30,82
Población nacida en el extranjero (excepto UE-15)	925	41,29	1.990	30,59

	Sección	AE-INMG	Municipio	Comunidad Autónoma	España
INDICADOR DE INMIGRACIÓN (I-INMG)	41,29	30,59	16,52	13,60	9,99
INDICADORES BÁSICOS DE VULNERABILIDAD URBANA (IBVU) (4)					
IBVU Estudios (5)	32,93	22,29	10,09	10,02	10,92
IBVU Vivienda (6)	35,12	16,77	28,85	7,60	6,99
IBVU Paro (7)	39,32	42,34	27,47	25,75	29,64

(4) Además del Indicador de Inmigración (I-INMG) se ofrecen los valores de los 3 Indicadores Básicos de Vulnerabilidad Urbana (IBVU) para poder analizar la situación de cada sección censal y AE-INMG en relación con los valores de referencia de vulnerabilidad para estos 3 indicadores.

(5) IBVU Estudios: Porcentaje de población analfabeta y sin estudios de 16 años o más, sobre el total de población de 16 años o más. Valor de referencia de vulnerabilidad (2011): 16,38%.

(6) IBVU Vivienda: Porcentaje de viviendas familiares (principales, secundarias, vacías) en edificios en estado en estado ruinoso, malo o deficiente, sobre el total de viviendas familiares (principales, secundarias, vacías). Valor de referencia de vulnerabilidad (2011): 17,50 %.

(7) IBVU Paro: Porcentaje de la población de 16 años o más en situación de paro, respecto al total de población activa de 16 años o más. Valor de referencia de vulnerabilidad (2011): 42,33 %.

Definiciones

ÁREA ESTADÍSTICA CON CONCENTRACIONES SIGNIFICATIVAS DE POBLACIÓN INMIGRANTE (AE-INMG)

Agrupación de secciones censales colindantes y de cierta homogeneidad urbanística, de entre 3.500 y 15.000 habitantes en las que el valor de Indicador de Inmigración (I-INMG) del conjunto supera el valor establecido como referencia (20%).

INDICADOR DE INMIGRACIÓN (I-INMG)

Porcentaje de población nacida en países no pertenecientes a la UE-14, respecto a la población total. Se calcula restando al número total de nacidos en el extranjero, los nacidos en los países de la UE-14: Alemania; Austria; Bélgica; Dinamarca; Finlandia; Francia; Reino Unido; Grecia; Irlanda; Italia; Luxemburgo; Países Bajos; Portugal; y Suecia.

Síntesis Metodológica

El cuerpo de estudio del Catálogo de Barrios Vulnerables de 2011 sigue el criterio establecido en los Catálogos anteriores: centrándose en los municipios mayores de 50.000 habitantes y capitales de provincia. Los trabajos del Catálogo de 2011, siguen la misma metodología que los de 1991, 2001, y 2006, con la única particularidad de que sólo identifican las Áreas Estadísticas Vulnerables, sin realizar el análisis urbanístico detallado que permitía identificar a partir de ellas los Barrios Vulnerables. En el Catálogo de 2011 se han delimitado AE-INMG (Área Estadística con concentraciones significativas de población inmigrante) y AEV (Áreas Estadísticas Vulnerables según los 3 Indicadores Básicos de Vulnerabilidad Urbana: IBVU Estudios, IBVU Vivienda o IBVU Paro). Estas delimitaciones son independientes y pueden superponerse para su análisis en el Visor del Catálogo.

En el caso del Indicador de Inmigración (I-INMG), para el desarrollo del estudio de 2011 se ha partido del análisis de la evolución de los Barrios con concentraciones significativas de población inmigrante identificados previamente en el año 2006, viendo primero si seguían o no cumpliendo esta condición en el año 2011. Posteriormente, se han identificado las nuevas Áreas Estadísticas con concentraciones significativas de población inmigrante (AE-INMG) no coincidentes con Barrios identificados en el Catálogo de 2006, incluyendo también las ciudades que no contaban con Barrios de este tipo en el año 2006.

Una vez identificadas las secciones censales que en 2011 superan los umbrales de referencia del Indicador de Inmigración (I-INMG), se procede a agrupar estas secciones en Áreas Estadísticas con concentraciones significativas de población inmigrante (AE-INMG).

La metodología detallada completa puede consultarse en:

https://apps.fomento.gob.es/BarriosVulnerables/static/adjunto/Sintesis_metodologica_general_catalogo_bbvv.pdf

Datos sociodemográficos (Censo 2011)	Sección censal 4314808014		AE-INMG 4314802	
	Valores absolutos	%	Valores absolutos	%
Población total	1.220		6.505	
Población nacida en el extranjero total	420	34,43	2.005	30,82
Población nacida en el extranjero (excepto UE-15)	420	34,43	1.990	30,59

	Sección	AE-INMG	Municipio	Comunidad Autónoma	España
INDICADOR DE INMIGRACIÓN (I-INMG)	34,43	30,59	16,52	13,60	9,99
INDICADORES BÁSICOS DE VULNERABILIDAD URBANA (IBVU) (4)					
IBVU Estudios (5)	10,69	22,29	10,09	10,02	10,92
IBVU Vivienda (6)	5,81	16,77	28,85	7,60	6,99
IBVU Paro (7)	49,25	42,34	27,47	25,75	29,64

(4) Además del Indicador de Inmigración (I-INMG) se ofrecen los valores de los 3 Indicadores Básicos de Vulnerabilidad Urbana (IBVU) para poder analizar la situación de cada sección censal y AE-INMG en relación con los valores de referencia de vulnerabilidad para estos 3 indicadores.

(5) IBVU Estudios: Porcentaje de población analfabeta y sin estudios de 16 años o más, sobre el total de población de 16 años o más. Valor de referencia de vulnerabilidad (2011): 16,38%.

(6) IBVU Vivienda: Porcentaje de viviendas familiares (principales, secundarias, vacías) en edificios en estado en estado ruinoso, malo o deficiente, sobre el total de viviendas familiares (principales, secundarias, vacías). Valor de referencia de vulnerabilidad (2011): 17,50 %.

(7) IBVU Paro: Porcentaje de la población de 16 años o más en situación de paro, respecto al total de población activa de 16 años o más. Valor de referencia de vulnerabilidad (2011): 42,33 %.

Definiciones

ÁREA ESTADÍSTICA CON CONCENTRACIONES SIGNIFICATIVAS DE POBLACIÓN INMIGRANTE (AE-INMG)

Agrupación de secciones censales colindantes y de cierta homogeneidad urbanística, de entre 3.500 y 15.000 habitantes en las que el valor de Indicador de Inmigración (I-INMG) del conjunto supera el valor establecido como referencia (20%).

INDICADOR DE INMIGRACIÓN (I-INMG)

Porcentaje de población nacida en países no pertenecientes a la UE-14, respecto a la población total. Se calcula restando al número total de nacidos en el extranjero, los nacidos en los países de la UE-14: Alemania; Austria; Bélgica; Dinamarca; Finlandia; Francia; Reino Unido; Grecia; Irlanda; Italia; Luxemburgo; Países Bajos; Portugal; y Suecia.

Síntesis Metodológica

El cuerpo de estudio del Catálogo de Barrios Vulnerables de 2011 sigue el criterio establecido en los Catálogos anteriores: centrándose en los municipios mayores de 50.000 habitantes y capitales de provincia. Los trabajos del Catálogo de 2011, siguen la misma metodología que los de 1991, 2001, y 2006, con la única particularidad de que sólo identifican las Áreas Estadísticas Vulnerables, sin realizar el análisis urbanístico detallado que permitía identificar a partir de ellas los Barrios Vulnerables. En el Catálogo de 2011 se han delimitado AE-INMG (Área Estadística con concentraciones significativas de población inmigrante) y AEV (Áreas Estadísticas Vulnerables según los 3 Indicadores Básicos de Vulnerabilidad Urbana: IBVU Estudios, IBVU Vivienda o IBVU Paro). Estas delimitaciones son independientes y pueden superponerse para su análisis en el Visor del Catálogo.

En el caso del Indicador de Inmigración (I-INMG), para el desarrollo del estudio de 2011 se ha partido del análisis de la evolución de los Barrios con concentraciones significativas de población inmigrante identificados previamente en el año 2006, viendo primero si seguían o no cumpliendo esta condición en el año 2011. Posteriormente, se han identificado las nuevas Áreas Estadísticas con concentraciones significativas de población inmigrante (AE-INMG) no coincidentes con Barrios identificados en el Catálogo de 2006, incluyendo también las ciudades que no contaban con Barrios de este tipo en el año 2006.

Una vez identificadas las secciones censales que en 2011 superan los umbrales de referencia del Indicador de Inmigración (I-INMG), se procede a agrupar estas secciones en Áreas Estadísticas con concentraciones significativas de población inmigrante (AE-INMG).

La metodología detallada completa puede consultarse en:

https://apps.fomento.gob.es/BarriosVulnerables/static/adjunto/Sintesis_metodologica_general_catalogo_bbvv.pdf

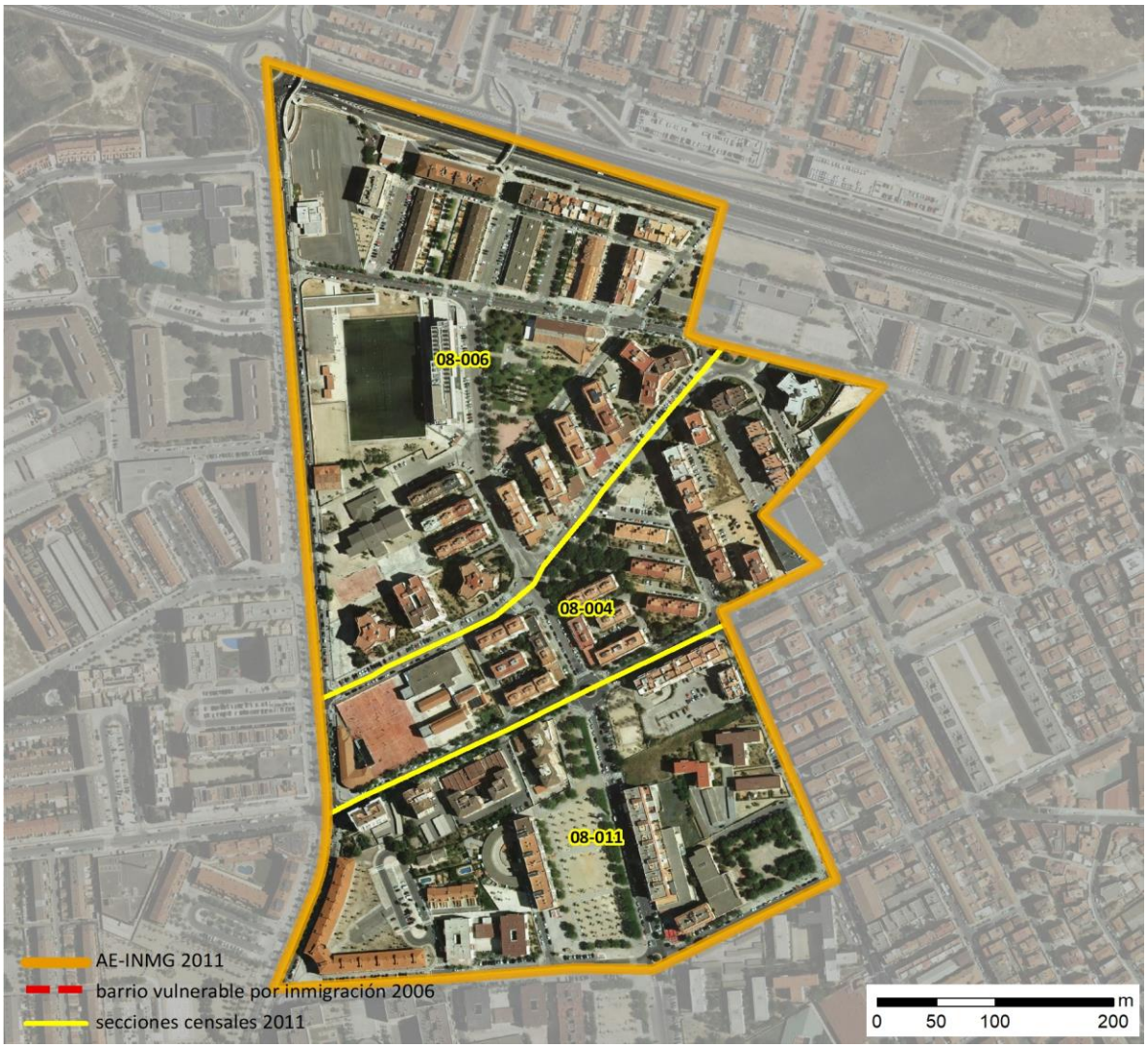

Localización en detalle del AE-INMG

Datos básicos del AE-INMG (1)

Población total	4.335
Población nacida en el extranjero total	910
Población nacida en el extranjero (excepto UE-15)	890
Densidad población (hab/Km²)	15.143,86
Superficie (ha)	28,63
Nº de secciones censales	3

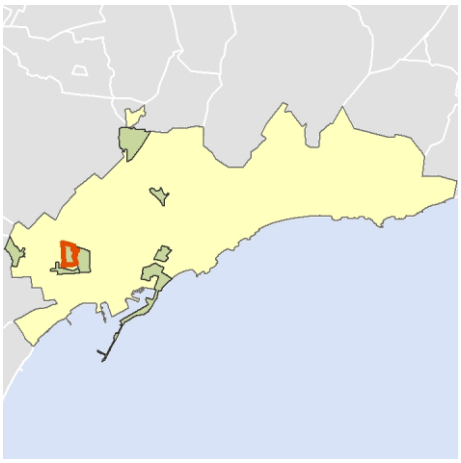

Localización del AE-INMG dentro del término municipal

	Valor del AE-INMG	Valor de referencia (2)
INDICADOR DE INMIGRACIÓN (I-INMG) (3)	**20,53 %**	20,00%

(1) Área Estadística con concentraciones significativas de población inmigrante (AE-INMG)

(2) Valor que se ha tomado como referencia para este estudio

(3) Indicador de Inmigración: (I-INMG): Porcentaje de población nacida en países no pertenecientes a la UE-14, respecto a la población total. Se calcula restando al número total de nacidos en el extranjero, los nacidos en los países de la UE-14: Alemania; Austria; Bélgica; Dinamarca; Finlandia; Francia; Reino Unido; Grecia; Irlanda; Italia; Luxemburgo; Países Bajos; Portugal; y Suecia.

Datos sociodemográficos (Censo 2011)	Sección censal 4314808004		AE-INMG 4314803	
	Valores absolutos	%	Valores absolutos	%
Población total	925		4.335	
Población nacida en el extranjero total	225	24,32	910	20,99
Población nacida en el extranjero (excepto UE-15)	205	22,16	890	20,53

	Sección	AE-INMG	Municipio	Comunidad Autónoma	España
INDICADOR DE INMIGRACIÓN (I-INMG)	22,16	20,53	16,52	13,60	9,99
INDICADORES BÁSICOS DE VULNERABILIDAD URBANA (IBVU) (4)					
IBVU Estudios (5)	25,85	15,53	10,09	10,02	10,92
IBVU Vivienda (6)	28,24	12,61	28,85	7,60	6,99
IBVU Paro (7)	18,52	28,40	27,47	25,75	29,64

(4) Además del Indicador de Inmigración (I-INMG) se ofrecen los valores de los 3 Indicadores Básicos de Vulnerabilidad Urbana (IBVU) para poder analizar la situación de cada sección censal y AE-INMG en relación con los valores de referencia de vulnerabilidad para estos 3 indicadores.

(5) IBVU Estudios: Porcentaje de población analfabeta y sin estudios de 16 años o más, sobre el total de población de 16 años o más. Valor de referencia de vulnerabilidad (2011): 16,38%.

(6) IBVU Vivienda: Porcentaje de viviendas familiares (principales, secundarias, vacías) en edificios en estado en estado ruinoso, malo o deficiente, sobre el total de viviendas familiares (principales, secundarias, vacías). Valor de referencia de vulnerabilidad (2011): 17,50 %.

(7) IBVU Paro: Porcentaje de la población de 16 años o más en situación de paro, respecto al total de población activa de 16 años o más. Valor de referencia de vulnerabilidad (2011): 42,33 %.

Definiciones

ÁREA ESTADÍSTICA CON CONCENTRACIONES SIGNIFICATIVAS DE POBLACIÓN INMIGRANTE (AE-INMG)

Agrupación de secciones censales colindantes y de cierta homogeneidad urbanística, de entre 3.500 y 15.000 habitantes en las que el valor de Indicador de Inmigración (I-INMG) del conjunto supera el valor establecido como referencia (20%).

INDICADOR DE INMIGRACIÓN (I-INMG)

Porcentaje de población nacida en países no pertenecientes a la UE-14, respecto a la población total. Se calcula restando al número total de nacidos en el extranjero, los nacidos en los países de la UE-14: Alemania; Austria; Bélgica; Dinamarca; Finlandia; Francia; Reino Unido; Grecia; Irlanda; Italia; Luxemburgo; Países Bajos; Portugal; y Suecia.

Síntesis Metodológica

El cuerpo de estudio del Catálogo de Barrios Vulnerables de 2011 sigue el criterio establecido en los Catálogos anteriores: centrándose en los municipios mayores de 50.000 habitantes y capitales de provincia. Los trabajos del Catálogo de 2011, siguen la misma metodología que los de 1991, 2001, y 2006, con la única particularidad de que sólo identifican las Áreas Estadísticas Vulnerables, sin realizar el análisis urbanístico detallado que permitía identificar a partir de ellas los Barrios Vulnerables. En el Catálogo de 2011 se han delimitado AE-INMG (Área Estadística con concentraciones significativas de población inmigrante) y AEV (Áreas Estadísticas Vulnerables según los 3 Indicadores Básicos de Vulnerabilidad Urbana: IBVU Estudios, IBVU Vivienda o IBVU Paro). Estas delimitaciones son independientes y pueden superponerse para su análisis en el Visor del Catálogo.

En el caso del Indicador de Inmigración (I-INMG), para el desarrollo del estudio de 2011 se ha partido del análisis de la evolución de los Barrios con concentraciones significativas de población inmigrante identificados previamente en el año 2006, viendo primero si seguían o no cumpliendo esta condición en el año 2011. Posteriormente, se han identificado las nuevas Áreas Estadísticas con concentraciones significativas de población inmigrante (AE-INMG) no coincidentes con Barrios identificados en el Catálogo de 2006, incluyendo también las ciudades que no contaban con Barrios de este tipo en el año 2006.

Una vez identificadas las secciones censales que en 2011 superan los umbrales de referencia del Indicador de Inmigración (I-INMG), se procede a agrupar estas secciones en Áreas Estadísticas con concentraciones significativas de población inmigrante (AE-INMG).

La metodología detallada completa puede consultarse en:

https://apps.fomento.gob.es/BarriosVulnerables/static/adjunto/Sintesis_metodologica_general_catalogo_bbvv.pdf

Datos sociodemográficos (Censo 2011)	Sección censal 4314808006		AE-INMG 4314803	
	Valores absolutos	%	Valores absolutos	%
Población total	1.990		4.335	
Población nacida en el extranjero total	385	19,35	910	20,99
Población nacida en el extranjero (excepto UE-15)	385	19,35	890	20,53

	Sección	AE-INMG	Municipio	Comunidad Autónoma	España
INDICADOR DE INMIGRACIÓN (I-INMG)	19,35	20,53	16,52	13,60	9,99
INDICADORES BÁSICOS DE VULNERABILIDAD URBANA (IBVU) (4)					
IBVU Estudios (5)	10,54	15,53	10,09	10,02	10,92
IBVU Vivienda (6)	12,50	12,61	28,85	7,60	6,99
IBVU Paro (7)	28,04	28,40	27,47	25,75	29,64

(4) Además del Indicador de Inmigración (I-INMG) se ofrecen los valores de los 3 Indicadores Básicos de Vulnerabilidad Urbana (IBVU) para poder analizar la situación de cada sección censal y AE-INMG en relación con los valores de referencia de vulnerabilidad para estos 3 indicadores.

(5) IBVU Estudios: Porcentaje de población analfabeta y sin estudios de 16 años o más, sobre el total de población de 16 años o más. Valor de referencia de vulnerabilidad (2011): 16,38%.

(6) IBVU Vivienda: Porcentaje de viviendas familiares (principales, secundarias, vacías) en edificios en estado en estado ruinoso, malo o deficiente, sobre el total de viviendas familiares (principales, secundarias, vacías). Valor de referencia de vulnerabilidad (2011): 17,50 %.

(7) IBVU Paro: Porcentaje de la población de 16 años o más en situación de paro, respecto al total de población activa de 16 años o más. Valor de referencia de vulnerabilidad (2011): 42,33 %.

Definiciones

ÁREA ESTADÍSTICA CON CONCENTRACIONES SIGNIFICATIVAS DE POBLACIÓN INMIGRANTE (AE-INMG)

Agrupación de secciones censales colindantes y de cierta homogeneidad urbanística, de entre 3.500 y 15.000 habitantes en las que el valor de Indicador de Inmigración (I-INMG) del conjunto supera el valor establecido como referencia (20%).

INDICADOR DE INMIGRACIÓN (I-INMG)

Porcentaje de población nacida en países no pertenecientes a la UE-14, respecto a la población total. Se calcula restando al número total de nacidos en el extranjero, los nacidos en los países de la UE-14: Alemania; Austria; Bélgica; Dinamarca; Finlandia; Francia; Reino Unido; Grecia; Irlanda; Italia; Luxemburgo; Países Bajos; Portugal; y Suecia.

Síntesis Metodológica

El cuerpo de estudio del Catálogo de Barrios Vulnerables de 2011 sigue el criterio establecido en los Catálogos anteriores: centrándose en los municipios mayores de 50.000 habitantes y capitales de provincia. Los trabajos del Catálogo de 2011, siguen la misma metodología que los de 1991, 2001, y 2006, con la única particularidad de que sólo identifican las Áreas Estadísticas Vulnerables, sin realizar el análisis urbanístico detallado que permitía identificar a partir de ellas los Barrios Vulnerables. En el Catálogo de 2011 se han delimitado AE-INMG (Área Estadística con concentraciones significativas de población inmigrante) y AEV (Áreas Estadísticas Vulnerables según los 3 Indicadores Básicos de Vulnerabilidad Urbana: IBVU Estudios, IBVU Vivienda o IBVU Paro). Estas delimitaciones son independientes y pueden superponerse para su análisis en el Visor del Catálogo.

En el caso del Indicador de Inmigración (I-INMG), para el desarrollo del estudio de 2011 se ha partido del análisis de la evolución de los Barrios con concentraciones significativas de población inmigrante identificados previamente en el año 2006, viendo primero si seguían o no cumpliendo esta condición en el año 2011. Posteriormente, se han identificado las nuevas Áreas Estadísticas con concentraciones significativas de población inmigrante (AE-INMG) no coincidentes con Barrios identificados en el Catálogo de 2006, incluyendo también las ciudades que no contaban con Barrios de este tipo en el año 2006.

Una vez identificadas las secciones censales que en 2011 superan los umbrales de referencia del Indicador de Inmigración (I-INMG), se procede a agrupar estas secciones en Áreas Estadísticas con concentraciones significativas de población inmigrante (AE-INMG).

La metodología detallada completa puede consultarse en:

https://apps.fomento.gob.es/BarriosVulnerables/static/adjunto/Sintesis_metodologica_general_catalogo_bbvv.pdf

Datos sociodemográficos (Censo 2011)	Sección censal 4314808011 Valores absolutos	%	AE-INMG 4314803 Valores absolutos	%
Población total	1.420		4.335	
Población nacida en el extranjero total	300	21,13	910	20,99
Población nacida en el extranjero (excepto UE-15)	300	21,13	890	20,53

	Sección	AE-INMG	Municipio	Comunidad Autónoma	España
INDICADOR DE INMIGRACIÓN (I-INMG)	21,13	20,53	16,52	13,60	9,99
INDICADORES BÁSICOS DE VULNERABILIDAD URBANA (IBVU) (4)					
IBVU Estudios (5)	15,72	15,53	10,09	10,02	10,92
IBVU Vivienda (6)	0,00	12,61	28,85	7,60	6,99
IBVU Paro (7)	34,23	28,40	27,47	25,75	29,64

(4) Además del Indicador de Inmigración (I-INMG) se ofrecen los valores de los 3 Indicadores Básicos de Vulnerabilidad Urbana (IBVU) para poder analizar la situación de cada sección censal y AE-INMG en relación con los valores de referencia de vulnerabilidad para estos 3 indicadores.

(5) IBVU Estudios: Porcentaje de población analfabeta y sin estudios de 16 años o más, sobre el total de población de 16 años o más. Valor de referencia de vulnerabilidad (2011): 16,38%.

(6) IBVU Vivienda: Porcentaje de viviendas familiares (principales, secundarias, vacías) en edificios en estado en estado ruinoso, malo o deficiente, sobre el total de viviendas familiares (principales, secundarias, vacías). Valor de referencia de vulnerabilidad (2011): 17,50 %.

(7) IBVU Paro: Porcentaje de la población de 16 años o más en situación de paro, respecto al total de población activa de 16 años o más. Valor de referencia de vulnerabilidad (2011): 42,33 %.

Definiciones

ÁREA ESTADÍSTICA CON CONCENTRACIONES SIGNIFICATIVAS DE POBLACIÓN INMIGRANTE (AE-INMG)

Agrupación de secciones censales colindantes y de cierta homogeneidad urbanística, de entre 3.500 y 15.000 habitantes en las que el valor de Indicador de Inmigración (I-INMG) del conjunto supera el valor establecido como referencia (20%).

INDICADOR DE INMIGRACIÓN (I-INMG)

Porcentaje de población nacida en países no pertenecientes a la UE-14, respecto a la población total. Se calcula restando al número total de nacidos en el extranjero, los nacidos en los países de la UE-14: Alemania; Austria; Bélgica; Dinamarca; Finlandia; Francia; Reino Unido; Grecia; Irlanda; Italia; Luxemburgo; Países Bajos; Portugal; y Suecia.

Síntesis Metodológica

El cuerpo de estudio del Catálogo de Barrios Vulnerables de 2011 sigue el criterio establecido en los Catálogos anteriores: centrándose en los municipios mayores de 50.000 habitantes y capitales de provincia. Los trabajos del Catálogo de 2011, siguen la misma metodología que los de 1991, 2001, y 2006, con la única particularidad de que sólo identifican las Áreas Estadísticas Vulnerables, sin realizar el análisis urbanístico detallado que permitía identificar a partir de ellas los Barrios Vulnerables. En el Catálogo de 2011 se han delimitado AE-INMG (Área Estadística con concentraciones significativas de población inmigrante) y AEV (Áreas Estadísticas Vulnerables según los 3 Indicadores Básicos de Vulnerabilidad Urbana: IBVU Estudios, IBVU Vivienda o IBVU Paro). Estas delimitaciones son independientes y pueden superponerse para su análisis en el Visor del Catálogo.

En el caso del Indicador de Inmigración (I-INMG), para el desarrollo del estudio de 2011 se ha partido del análisis de la evolución de los Barrios con concentraciones significativas de población inmigrante identificados previamente en el año 2006, viendo primero si seguían o no cumpliendo esta condición en el año 2011. Posteriormente, se han identificado las nuevas Áreas Estadísticas con concentraciones significativas de población inmigrante (AE-INMG) no coincidentes con Barrios identificados en el Catálogo de 2006, incluyendo también las ciudades que no contaban con Barrios de este tipo en el año 2006.

Una vez identificadas las secciones censales que en 2011 superan los umbrales de referencia del Indicador de Inmigración (I-INMG), se procede a agrupar estas secciones en Áreas Estadísticas con concentraciones significativas de población inmigrante (AE-INMG).

La metodología detallada completa puede consultarse en:

https://apps.fomento.gob.es/BarriosVulnerables/static/adjunto/Sintesis_metodologica_general_catalogo_bbvv.pdf



Localización en detalle del AE-INMG

Datos básicos del AE-INMG (1)

Población total	12.520
Población nacida en el extranjero total	2.750
Población nacida en el extranjero (excepto UE-15)	2.515
Densidad población (hab/Km²)	14.821,83
Superficie (ha)	84,47
Nº de secciones censales	10

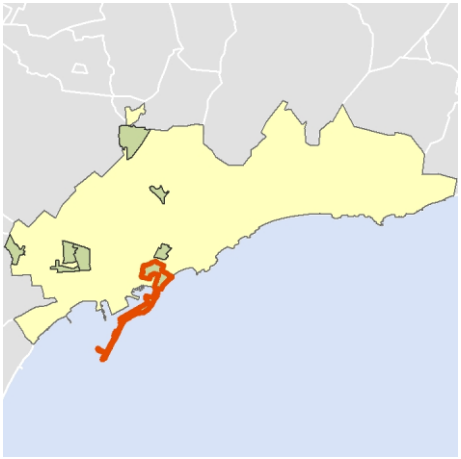

Localización del AE-INMG dentro del término municipal

	Valor del AE-INMG	Valor de referencia (2)
INDICADOR DE INMIGRACIÓN (I-INMG) (3)	**20,09 %**	20,00%

(1) Área Estadística con concentraciones significativas de población inmigrante (AE-INMG)

(2) Valor que se ha tomado como referencia para este estudio

(3) Indicador de Inmigración: (I-INMG): Porcentaje de población nacida en países no pertenecientes a la UE-14, respecto a la población total. Se calcula restando al número total de nacidos en el extranjero, los nacidos en los países de la UE-14: Alemania; Austria; Bélgica; Dinamarca; Finlandia; Francia; Reino Unido; Grecia; Irlanda; Italia; Luxemburgo; Países Bajos; Portugal; y Suecia.

Datos sociodemográficos (Censo 2011)	Sección censal 4314805002 Valores absolutos	%	AE-INMG 4314804 Valores absolutos	%
Población total	1.015		12.520	
Población nacida en el extranjero total	230	22,66	2.750	21,96
Población nacida en el extranjero (excepto UE-15)	230	22,66	2.515	20,09

	Sección	AE-INMG	Municipio	Comunidad Autónoma	España
INDICADOR DE INMIGRACIÓN (I-INMG)	22,66	20,09	16,52	13,60	9,99
INDICADORES BÁSICOS DE VULNERABILIDAD URBANA (IBVU) (4)					
IBVU Estudios (5)	6,74	9,76	10,09	10,02	10,92
IBVU Vivienda (6)	45,90	27,32	28,85	7,60	6,99
IBVU Paro (7)	7,95	s.d.	27,47	25,75	29,64

(4) Además del Indicador de Inmigración (I-INMG) se ofrecen los valores de los 3 Indicadores Básicos de Vulnerabilidad Urbana (IBVU) para poder analizar la situación de cada sección censal y AE-INMG en relación con los valores de referencia de vulnerabilidad para estos 3 indicadores.

(5) IBVU Estudios: Porcentaje de población analfabeta y sin estudios de 16 años o más, sobre el total de población de 16 años o más. Valor de referencia de vulnerabilidad (2011): 16,38%.

(6) IBVU Vivienda: Porcentaje de viviendas familiares (principales, secundarias, vacías) en edificios en estado en estado ruinoso, malo o deficiente, sobre el total de viviendas familiares (principales, secundarias, vacías). Valor de referencia de vulnerabilidad (2011): 17,50 %.

(7) IBVU Paro: Porcentaje de la población de 16 años o más en situación de paro, respecto al total de población activa de 16 años o más. Valor de referencia de vulnerabilidad (2011): 42,33 %.

Definiciones

ÁREA ESTADÍSTICA CON CONCENTRACIONES SIGNIFICATIVAS DE POBLACIÓN INMIGRANTE (AE-INMG)

Agrupación de secciones censales colindantes y de cierta homogeneidad urbanística, de entre 3.500 y 15.000 habitantes en las que el valor de Indicador de Inmigración (I-INMG) del conjunto supera el valor establecido como referencia (20%).

INDICADOR DE INMIGRACIÓN (I-INMG)

Porcentaje de población nacida en países no pertenecientes a la UE-14, respecto a la población total. Se calcula restando al número total de nacidos en el extranjero, los nacidos en los países de la UE-14: Alemania; Austria; Bélgica; Dinamarca; Finlandia; Francia; Reino Unido; Grecia; Irlanda; Italia; Luxemburgo; Países Bajos; Portugal; y Suecia.

Síntesis Metodológica

El cuerpo de estudio del Catálogo de Barrios Vulnerables de 2011 sigue el criterio establecido en los Catálogos anteriores: centrándose en los municipios mayores de 50.000 habitantes y capitales de provincia. Los trabajos del Catálogo de 2011, siguen la misma metodología que los de 1991, 2001, y 2006, con la única particularidad de que sólo identifican las Áreas Estadísticas Vulnerables, sin realizar el análisis urbanístico detallado que permitía identificar a partir de ellas los Barrios Vulnerables. En el Catálogo de 2011 se han delimitado AE-INMG (Área Estadística con concentraciones significativas de población inmigrante) y AEV (Áreas Estadísticas Vulnerables según los 3 Indicadores Básicos de Vulnerabilidad Urbana: IBVU Estudios, IBVU Vivienda o IBVU Paro). Estas delimitaciones son independientes y pueden superponerse para su análisis en el Visor del Catálogo.

En el caso del Indicador de Inmigración (I-INMG), para el desarrollo del estudio de 2011 se ha partido del análisis de la evolución de los Barrios con concentraciones significativas de población inmigrante identificados previamente en el año 2006, viendo primero si seguían o no cumpliendo esta condición en el año 2011. Posteriormente, se han identificado las nuevas Áreas Estadísticas con concentraciones significativas de población inmigrante (AE-INMG) no coincidentes con Barrios identificados en el Catálogo de 2006, incluyendo también las ciudades que no contaban con Barrios de este tipo en el año 2006.

Una vez identificadas las secciones censales que en 2011 superan los umbrales de referencia del Indicador de Inmigración (I-INMG), se procede a agrupar estas secciones en Áreas Estadísticas con concentraciones significativas de población inmigrante (AE-INMG).

La metodología detallada completa puede consultarse en:

https://apps.fomento.gob.es/BarriosVulnerables/static/adjunto/Sintesis_metodologica_general_catalogo_bbvv.pdf

Datos sociodemográficos (Censo 2011)	Sección censal 4314805003		AE-INMG 4314804	
	Valores absolutos	%	Valores absolutos	%
Población total	1.320		12.520	
Población nacida en el extranjero total	245	18,56	2.750	21,96
Población nacida en el extranjero (excepto UE-15)	180	13,64	2.515	20,09

	Sección	AE-INMG	Municipio	Comunidad Autónoma	España
INDICADOR DE INMIGRACIÓN (I-INMG)	13,64	20,09	16,52	13,60	9,99
INDICADORES BÁSICOS DE VULNERABILIDAD URBANA (IBVU) (4)					
IBVU Estudios (5)	7,60	9,76	10,09	10,02	10,92
IBVU Vivienda (6)	60,43	27,32	28,85	7,60	6,99
IBVU Paro (7)	39,46	s.d.	27,47	25,75	29,64

(4) Además del Indicador de Inmigración (I-INMG) se ofrecen los valores de los 3 Indicadores Básicos de Vulnerabilidad Urbana (IBVU) para poder analizar la situación de cada sección censal y AE-INMG en relación con los valores de referencia de vulnerabilidad para estos 3 indicadores.

(5) IBVU Estudios: Porcentaje de población analfabeta y sin estudios de 16 años o más, sobre el total de población de 16 años o más. Valor de referencia de vulnerabilidad (2011): 16,38%.

(6) IBVU Vivienda: Porcentaje de viviendas familiares (principales, secundarias, vacías) en edificios en estado en estado ruinoso, malo o deficiente, sobre el total de viviendas familiares (principales, secundarias, vacías). Valor de referencia de vulnerabilidad (2011): 17,50 %.

(7) IBVU Paro: Porcentaje de la población de 16 años o más en situación de paro, respecto al total de población activa de 16 años o más. Valor de referencia de vulnerabilidad (2011): 42,33 %.

Definiciones

ÁREA ESTADÍSTICA CON CONCENTRACIONES SIGNIFICATIVAS DE POBLACIÓN INMIGRANTE (AE-INMG)

Agrupación de secciones censales colindantes y de cierta homogeneidad urbanística, de entre 3.500 y 15.000 habitantes en las que el valor de Indicador de Inmigración (I-INMG) del conjunto supera el valor establecido como referencia (20%).

INDICADOR DE INMIGRACIÓN (I-INMG)

Porcentaje de población nacida en países no pertenecientes a la UE-14, respecto a la población total. Se calcula restando al número total de nacidos en el extranjero, los nacidos en los países de la UE-14: Alemania; Austria; Bélgica; Dinamarca; Finlandia; Francia; Reino Unido; Grecia; Irlanda; Italia; Luxemburgo; Países Bajos; Portugal; y Suecia.

Síntesis Metodológica

El cuerpo de estudio del Catálogo de Barrios Vulnerables de 2011 sigue el criterio establecido en los Catálogos anteriores: centrándose en los municipios mayores de 50.000 habitantes y capitales de provincia. Los trabajos del Catálogo de 2011, siguen la misma metodología que los de 1991, 2001, y 2006, con la única particularidad de que sólo identifican las Áreas Estadísticas Vulnerables, sin realizar el análisis urbanístico detallado que permitía identificar a partir de ellas los Barrios Vulnerables. En el Catálogo de 2011 se han delimitado AE-INMG (Área Estadística con concentraciones significativas de población inmigrante) y AEV (Áreas Estadísticas Vulnerables según los 3 Indicadores Básicos de Vulnerabilidad Urbana: IBVU Estudios, IBVU Vivienda o IBVU Paro). Estas delimitaciones son independientes y pueden superponerse para su análisis en el Visor del Catálogo.

En el caso del Indicador de Inmigración (I-INMG), para el desarrollo del estudio de 2011 se ha partido del análisis de la evolución de los Barrios con concentraciones significativas de población inmigrante identificados previamente en el año 2006, viendo primero si seguían o no cumpliendo esta condición en el año 2011. Posteriormente, se han identificado las nuevas Áreas Estadísticas con concentraciones significativas de población inmigrante (AE-INMG) no coincidentes con Barrios identificados en el Catálogo de 2006, incluyendo también las ciudades que no contaban con Barrios de este tipo en el año 2006.

Una vez identificadas las secciones censales que en 2011 superan los umbrales de referencia del Indicador de Inmigración (I-INMG), se procede a agrupar estas secciones en Áreas Estadísticas con concentraciones significativas de población inmigrante (AE-INMG).

La metodología detallada completa puede consultarse en:

https://apps.fomento.gob.es/BarriosVulnerables/static/adjunto/Sintesis_metodologica_general_catalogo_bbvv.pdf

Datos sociodemográficos (Censo 2011)	Sección censal 4314805004		AE-INMG 4314804	
	Valores absolutos	%	Valores absolutos	%
Población total	850		12.520	
Población nacida en el extranjero total	55	6,47	2.750	21,96
Población nacida en el extranjero (excepto UE-15)	0	0,00	2.515	20,09

	Sección	AE-INMG	Municipio	Comunidad Autónoma	España
INDICADOR DE INMIGRACIÓN (I-INMG)	0,00	20,09	16,52	13,60	9,99
INDICADORES BÁSICOS DE VULNERABILIDAD URBANA (IBVU) (4)					
IBVU Estudios (5)	10,81	9,76	10,09	10,02	10,92
IBVU Vivienda (6)	37,61	27,32	28,85	7,60	6,99
IBVU Paro (7)	24,68	s.d.	27,47	25,75	29,64

(4) Además del Indicador de Inmigración (I-INMG) se ofrecen los valores de los 3 Indicadores Básicos de Vulnerabilidad Urbana (IBVU) para poder analizar la situación de cada sección censal y AE-INMG en relación con los valores de referencia de vulnerabilidad para estos 3 indicadores.

(5) IBVU Estudios: Porcentaje de población analfabeta y sin estudios de 16 años o más, sobre el total de población de 16 años o más. Valor de referencia de vulnerabilidad (2011): 16,38%.

(6) IBVU Vivienda: Porcentaje de viviendas familiares (principales, secundarias, vacías) en edificios en estado en estado ruinoso, malo o deficiente, sobre el total de viviendas familiares (principales, secundarias, vacías). Valor de referencia de vulnerabilidad (2011): 17,50 %.

(7) IBVU Paro: Porcentaje de la población de 16 años o más en situación de paro, respecto al total de población activa de 16 años o más. Valor de referencia de vulnerabilidad (2011): 42,33 %.

Definiciones

ÁREA ESTADÍSTICA CON CONCENTRACIONES SIGNIFICATIVAS DE POBLACIÓN INMIGRANTE (AE-INMG)

Agrupación de secciones censales colindantes y de cierta homogeneidad urbanística, de entre 3.500 y 15.000 habitantes en las que el valor de Indicador de Inmigración (I-INMG) del conjunto supera el valor establecido como referencia (20%).

INDICADOR DE INMIGRACIÓN (I-INMG)

Porcentaje de población nacida en países no pertenecientes a la UE-14, respecto a la población total. Se calcula restando al número total de nacidos en el extranjero, los nacidos en los países de la UE-14: Alemania; Austria; Bélgica; Dinamarca; Finlandia; Francia; Reino Unido; Grecia; Irlanda; Italia; Luxemburgo; Países Bajos; Portugal; y Suecia.

Síntesis Metodológica

El cuerpo de estudio del Catálogo de Barrios Vulnerables de 2011 sigue el criterio establecido en los Catálogos anteriores: centrándose en los municipios mayores de 50.000 habitantes y capitales de provincia. Los trabajos del Catálogo de 2011, siguen la misma metodología que los de 1991, 2001, y 2006, con la única particularidad de que sólo identifican las Áreas Estadísticas Vulnerables, sin realizar el análisis urbanístico detallado que permitía identificar a partir de ellas los Barrios Vulnerables. En el Catálogo de 2011 se han delimitado AE-INMG (Área Estadística con concentraciones significativas de población inmigrante) y AEV (Áreas Estadísticas Vulnerables según los 3 Indicadores Básicos de Vulnerabilidad Urbana: IBVU Estudios, IBVU Vivienda o IBVU Paro). Estas delimitaciones son independientes y pueden superponerse para su análisis en el Visor del Catálogo.

En el caso del Indicador de Inmigración (I-INMG), para el desarrollo del estudio de 2011 se ha partido del análisis de la evolución de los Barrios con concentraciones significativas de población inmigrante identificados previamente en el año 2006, viendo primero si seguían o no cumpliendo esta condición en el año 2011. Posteriormente, se han identificado las nuevas Áreas Estadísticas con concentraciones significativas de población inmigrante (AE-INMG) no coincidentes con Barrios identificados en el Catálogo de 2006, incluyendo también las ciudades que no contaban con Barrios de este tipo en el año 2006.

Una vez identificadas las secciones censales que en 2011 superan los umbrales de referencia del Indicador de Inmigración (I-INMG), se procede a agrupar estas secciones en Áreas Estadísticas con concentraciones significativas de población inmigrante (AE-INMG).

La metodología detallada completa puede consultarse en:

https://apps.fomento.gob.es/BarriosVulnerables/static/adjunto/Sintesis_metodologica_general_catalogo_bbvv.pdf

Datos sociodemográficos (Censo 2011)	Sección censal 4314805005		AE-INMG 4314804	
	Valores absolutos	%	Valores absolutos	%
Población total	1.345		12.520	
Población nacida en el extranjero total	355	26,39	2.750	21,96
Población nacida en el extranjero (excepto UE-15)	355	26,39	2.515	20,09

	Sección	AE-INMG	Municipio	Comunidad Autónoma	España
INDICADOR DE INMIGRACIÓN (I-INMG)	26,39	20,09	16,52	13,60	9,99
INDICADORES BÁSICOS DE VULNERABILIDAD URBANA (IBVU) (4)					
IBVU Estudios (5)	7,42	9,76	10,09	10,02	10,92
IBVU Vivienda (6)	22,95	27,32	28,85	7,60	6,99
IBVU Paro (7)	13,77	s.d.	27,47	25,75	29,64

(4) Además del Indicador de Inmigración (I-INMG) se ofrecen los valores de los 3 Indicadores Básicos de Vulnerabilidad Urbana (IBVU) para poder analizar la situación de cada sección censal y AE-INMG en relación con los valores de referencia de vulnerabilidad para estos 3 indicadores.

(5) IBVU Estudios: Porcentaje de población analfabeta y sin estudios de 16 años o más, sobre el total de población de 16 años o más. Valor de referencia de vulnerabilidad (2011): 16,38%.

(6) IBVU Vivienda: Porcentaje de viviendas familiares (principales, secundarias, vacías) en edificios en estado en estado ruinoso, malo o deficiente, sobre el total de viviendas familiares (principales, secundarias, vacías). Valor de referencia de vulnerabilidad (2011): 17,50 %.

(7) IBVU Paro: Porcentaje de la población de 16 años o más en situación de paro, respecto al total de población activa de 16 años o más. Valor de referencia de vulnerabilidad (2011): 42,33 %.

Definiciones

ÁREA ESTADÍSTICA CON CONCENTRACIONES SIGNIFICATIVAS DE POBLACIÓN INMIGRANTE (AE-INMG)

Agrupación de secciones censales colindantes y de cierta homogeneidad urbanística, de entre 3.500 y 15.000 habitantes en las que el valor de Indicador de Inmigración (I-INMG) del conjunto supera el valor establecido como referencia (20%).

INDICADOR DE INMIGRACIÓN (I-INMG)

Porcentaje de población nacida en países no pertenecientes a la UE-14, respecto a la población total. Se calcula restando al número total de nacidos en el extranjero, los nacidos en los países de la UE-14: Alemania; Austria; Bélgica; Dinamarca; Finlandia; Francia; Reino Unido; Grecia; Irlanda; Italia; Luxemburgo; Países Bajos; Portugal; y Suecia.

Síntesis Metodológica

El cuerpo de estudio del Catálogo de Barrios Vulnerables de 2011 sigue el criterio establecido en los Catálogos anteriores: centrándose en los municipios mayores de 50.000 habitantes y capitales de provincia. Los trabajos del Catálogo de 2011, siguen la misma metodología que los de 1991, 2001, y 2006, con la única particularidad de que sólo identifican las Áreas Estadísticas Vulnerables, sin realizar el análisis urbanístico detallado que permitía identificar a partir de ellas los Barrios Vulnerables. En el Catálogo de 2011 se han delimitado AE-INMG (Área Estadística con concentraciones significativas de población inmigrante) y AEV (Áreas Estadísticas Vulnerables según los 3 Indicadores Básicos de Vulnerabilidad Urbana: IBVU Estudios, IBVU Vivienda o IBVU Paro). Estas delimitaciones son independientes y pueden superponerse para su análisis en el Visor del Catálogo.

En el caso del Indicador de Inmigración (I-INMG), para el desarrollo del estudio de 2011 se ha partido del análisis de la evolución de los Barrios con concentraciones significativas de población inmigrante identificados previamente en el año 2006, viendo primero si seguían o no cumpliendo esta condición en el año 2011. Posteriormente, se han identificado las nuevas Áreas Estadísticas con concentraciones significativas de población inmigrante (AE-INMG) no coincidentes con Barrios identificados en el Catálogo de 2006, incluyendo también las ciudades que no contaban con Barrios de este tipo en el año 2006.

Una vez identificadas las secciones censales que en 2011 superan los umbrales de referencia del Indicador de Inmigración (I-INMG), se procede a agrupar estas secciones en Áreas Estadísticas con concentraciones significativas de población inmigrante (AE-INMG).

La metodología detallada completa puede consultarse en:

https://apps.fomento.gob.es/BarriosVulnerables/static/adjunto/Sintesis_metodologica_general_catalogo_bbvv.pdf

Datos sociodemográficos (Censo 2011)	Sección censal 4314805007 Valores absolutos	%	AE-INMG 4314804 Valores absolutos	%
Población total	1.075		12.520	
Población nacida en el extranjero total	300	27,91	2.750	21,96
Población nacida en el extranjero (excepto UE-15)	290	26,98	2.515	20,09

	Sección	AE-INMG	Municipio	Comunidad Autónoma	España
INDICADOR DE INMIGRACIÓN (I-INMG)	26,98	20,09	16,52	13,60	9,99
INDICADORES BÁSICOS DE VULNERABILIDAD URBANA (IBVU) (4)					
IBVU Estudios (5)	6,49	9,76	10,09	10,02	10,92
IBVU Vivienda (6)	16,52	27,32	28,85	7,60	6,99
IBVU Paro (7)	24,19	s.d.	27,47	25,75	29,64

(4) Además del Indicador de Inmigración (I-INMG) se ofrecen los valores de los 3 Indicadores Básicos de Vulnerabilidad Urbana (IBVU) para poder analizar la situación de cada sección censal y AE-INMG en relación con los valores de referencia de vulnerabilidad para estos 3 indicadores.

(5) IBVU Estudios: Porcentaje de población analfabeta y sin estudios de 16 años o más, sobre el total de población de 16 años o más. Valor de referencia de vulnerabilidad (2011): 16,38%.

(6) IBVU Vivienda: Porcentaje de viviendas familiares (principales, secundarias, vacías) en edificios en estado en estado ruinoso, malo o deficiente, sobre el total de viviendas familiares (principales, secundarias, vacías). Valor de referencia de vulnerabilidad (2011): 17,50 %.

(7) IBVU Paro: Porcentaje de la población de 16 años o más en situación de paro, respecto al total de población activa de 16 años o más. Valor de referencia de vulnerabilidad (2011): 42,33 %.

Definiciones

ÁREA ESTADÍSTICA CON CONCENTRACIONES SIGNIFICATIVAS DE POBLACIÓN INMIGRANTE (AE-INMG)

Agrupación de secciones censales colindantes y de cierta homogeneidad urbanística, de entre 3.500 y 15.000 habitantes en las que el valor de Indicador de Inmigración (I-INMG) del conjunto supera el valor establecido como referencia (20%).

INDICADOR DE INMIGRACIÓN (I-INMG)

Porcentaje de población nacida en países no pertenecientes a la UE-14, respecto a la población total. Se calcula restando al número total de nacidos en el extranjero, los nacidos en los países de la UE-14: Alemania; Austria; Bélgica; Dinamarca; Finlandia; Francia; Reino Unido; Grecia; Irlanda; Italia; Luxemburgo; Países Bajos; Portugal; y Suecia.

Síntesis Metodológica

El cuerpo de estudio del Catálogo de Barrios Vulnerables de 2011 sigue el criterio establecido en los Catálogos anteriores: centrándose en los municipios mayores de 50.000 habitantes y capitales de provincia. Los trabajos del Catálogo de 2011, siguen la misma metodología que los de 1991, 2001, y 2006, con la única particularidad de que sólo identifican las Áreas Estadísticas Vulnerables, sin realizar el análisis urbanístico detallado que permitía identificar a partir de ellas los Barrios Vulnerables. En el Catálogo de 2011 se han delimitado AE-INMG (Área Estadística con concentraciones significativas de población inmigrante) y AEV (Áreas Estadísticas Vulnerables según los 3 Indicadores Básicos de Vulnerabilidad Urbana: IBVU Estudios, IBVU Vivienda o IBVU Paro). Estas delimitaciones son independientes y pueden superponerse para su análisis en el Visor del Catálogo.

En el caso del Indicador de Inmigración (I-INMG), para el desarrollo del estudio de 2011 se ha partido del análisis de la evolución de los Barrios con concentraciones significativas de población inmigrante identificados previamente en el año 2006, viendo primero si seguían o no cumpliendo esta condición en el año 2011. Posteriormente, se han identificado las nuevas Áreas Estadísticas con concentraciones significativas de población inmigrante (AE-INMG) no coincidentes con Barrios identificados en el Catálogo de 2006, incluyendo también las ciudades que no contaban con Barrios de este tipo en el año 2006.

Una vez identificadas las secciones censales que en 2011 superan los umbrales de referencia del Indicador de Inmigración (I-INMG), se procede a agrupar estas secciones en Áreas Estadísticas con concentraciones significativas de población inmigrante (AE-INMG).

La metodología detallada completa puede consultarse en:

https://apps.fomento.gob.es/BarriosVulnerables/static/adjunto/Sintesis_metodologica_general_catalogo_bbvv.pdf

Datos sociodemográficos (Censo 2011)	Sección censal 4314805008		AE-INMG 4314804	
	Valores absolutos	%	Valores absolutos	%
Población total	1.845		12.520	
Población nacida en el extranjero total	330	17,89	2.750	21,96
Población nacida en el extranjero (excepto UE-15)	330	17,89	2.515	20,09

	Sección	AE-INMG	Municipio	Comunidad Autónoma	España
INDICADOR DE INMIGRACIÓN (I-INMG)	17,89	20,09	16,52	13,60	9,99
INDICADORES BÁSICOS DE VULNERABILIDAD URBANA (IBVU) (4)					
IBVU Estudios (5)	17,91	9,76	10,09	10,02	10,92
IBVU Vivienda (6)	22,10	27,32	28,85	7,60	6,99
IBVU Paro (7)	25,27	s.d.	27,47	25,75	29,64

(4) Además del Indicador de Inmigración (I-INMG) se ofrecen los valores de los 3 Indicadores Básicos de Vulnerabilidad Urbana (IBVU) para poder analizar la situación de cada sección censal y AE-INMG en relación con los valores de referencia de vulnerabilidad para estos 3 indicadores.

(5) IBVU Estudios: Porcentaje de población analfabeta y sin estudios de 16 años o más, sobre el total de población de 16 años o más. Valor de referencia de vulnerabilidad (2011): 16,38%.

(6) IBVU Vivienda: Porcentaje de viviendas familiares (principales, secundarias, vacías) en edificios en estado en estado ruinoso, malo o deficiente, sobre el total de viviendas familiares (principales, secundarias, vacías). Valor de referencia de vulnerabilidad (2011): 17,50 %.

(7) IBVU Paro: Porcentaje de la población de 16 años o más en situación de paro, respecto al total de población activa de 16 años o más. Valor de referencia de vulnerabilidad (2011): 42,33 %.

Definiciones

ÁREA ESTADÍSTICA CON CONCENTRACIONES SIGNIFICATIVAS DE POBLACIÓN INMIGRANTE (AE-INMG)

Agrupación de secciones censales colindantes y de cierta homogeneidad urbanística, de entre 3.500 y 15.000 habitantes en las que el valor de Indicador de Inmigración (I-INMG) del conjunto supera el valor establecido como referencia (20%).

INDICADOR DE INMIGRACIÓN (I-INMG)

Porcentaje de población nacida en países no pertenecientes a la UE-14, respecto a la población total. Se calcula restando al número total de nacidos en el extranjero, los nacidos en los países de la UE-14: Alemania; Austria; Bélgica; Dinamarca; Finlandia; Francia; Reino Unido; Grecia; Irlanda; Italia; Luxemburgo; Países Bajos; Portugal; y Suecia.

Síntesis Metodológica

El cuerpo de estudio del Catálogo de Barrios Vulnerables de 2011 sigue el criterio establecido en los Catálogos anteriores: centrándose en los municipios mayores de 50.000 habitantes y capitales de provincia. Los trabajos del Catálogo de 2011, siguen la misma metodología que los de 1991, 2001, y 2006, con la única particularidad de que sólo identifican las Áreas Estadísticas Vulnerables, sin realizar el análisis urbanístico detallado que permitía identificar a partir de ellas los Barrios Vulnerables. En el Catálogo de 2011 se han delimitado AE-INMG (Área Estadística con concentraciones significativas de población inmigrante) y AEV (Áreas Estadísticas Vulnerables según los 3 Indicadores Básicos de Vulnerabilidad Urbana: IBVU Estudios, IBVU Vivienda o IBVU Paro). Estas delimitaciones son independientes y pueden superponerse para su análisis en el Visor del Catálogo.

En el caso del Indicador de Inmigración (I-INMG), para el desarrollo del estudio de 2011 se ha partido del análisis de la evolución de los Barrios con concentraciones significativas de población inmigrante identificados previamente en el año 2006, viendo primero si seguían o no cumpliendo esta condición en el año 2011. Posteriormente, se han identificado las nuevas Áreas Estadísticas con concentraciones significativas de población inmigrante (AE-INMG) no coincidentes con Barrios identificados en el Catálogo de 2006, incluyendo también las ciudades que no contaban con Barrios de este tipo en el año 2006.

Una vez identificadas las secciones censales que en 2011 superan los umbrales de referencia del Indicador de Inmigración (I-INMG), se procede a agrupar estas secciones en Áreas Estadísticas con concentraciones significativas de población inmigrante (AE-INMG).

La metodología detallada completa puede consultarse en:

https://apps.fomento.gob.es/BarriosVulnerables/static/adjunto/Sintesis_metodologica_general_catalogo_bbvv.pdf

Datos sociodemográficos (Censo 2011)	Sección censal 4314805009		AE-INMG 4314804	
	Valores absolutos	%	Valores absolutos	%
Población total	440		12.520	
Población nacida en el extranjero total	35	7,95	2.750	21,96
Población nacida en el extranjero (excepto UE-15)	0	0,00	2.515	20,09

	Sección	AE-INMG	Municipio	Comunidad Autónoma	España
INDICADOR DE INMIGRACIÓN (I-INMG)	0,00	20,09	16,52	13,60	9,99
INDICADORES BÁSICOS DE VULNERABILIDAD URBANA (IBVU) (4)					
IBVU Estudios (5)	0,00	9,76	10,09	10,02	10,92
IBVU Vivienda (6)	29,03	27,32	28,85	7,60	6,99
IBVU Paro (7)	s.d.	s.d.	27,47	25,75	29,64

(4) Además del Indicador de Inmigración (I-INMG) se ofrecen los valores de los 3 Indicadores Básicos de Vulnerabilidad Urbana (IBVU) para poder analizar la situación de cada sección censal y AE-INMG en relación con los valores de referencia de vulnerabilidad para estos 3 indicadores.

(5) IBVU Estudios: Porcentaje de población analfabeta y sin estudios de 16 años o más, sobre el total de población de 16 años o más. Valor de referencia de vulnerabilidad (2011): 16,38%.

(6) IBVU Vivienda: Porcentaje de viviendas familiares (principales, secundarias, vacías) en edificios en estado en estado ruinoso, malo o deficiente, sobre el total de viviendas familiares (principales, secundarias, vacías). Valor de referencia de vulnerabilidad (2011): 17,50 %.

(7) IBVU Paro: Porcentaje de la población de 16 años o más en situación de paro, respecto al total de población activa de 16 años o más. Valor de referencia de vulnerabilidad (2011): 42,33 %.

Definiciones

ÁREA ESTADÍSTICA CON CONCENTRACIONES SIGNIFICATIVAS DE POBLACIÓN INMIGRANTE (AE-INMG)

Agrupación de secciones censales colindantes y de cierta homogeneidad urbanística, de entre 3.500 y 15.000 habitantes en las que el valor de Indicador de Inmigración (I-INMG) del conjunto supera el valor establecido como referencia (20%).

INDICADOR DE INMIGRACIÓN (I-INMG)

Porcentaje de población nacida en países no pertenecientes a la UE-14, respecto a la población total. Se calcula restando al número total de nacidos en el extranjero, los nacidos en los países de la UE-14: Alemania; Austria; Bélgica; Dinamarca; Finlandia; Francia; Reino Unido; Grecia; Irlanda; Italia; Luxemburgo; Países Bajos; Portugal; y Suecia.

Síntesis Metodológica

El cuerpo de estudio del Catálogo de Barrios Vulnerables de 2011 sigue el criterio establecido en los Catálogos anteriores: centrándose en los municipios mayores de 50.000 habitantes y capitales de provincia. Los trabajos del Catálogo de 2011, siguen la misma metodología que los de 1991, 2001, y 2006, con la única particularidad de que sólo identifican las Áreas Estadísticas Vulnerables, sin realizar el análisis urbanístico detallado que permitía identificar a partir de ellas los Barrios Vulnerables. En el Catálogo de 2011 se han delimitado AE-INMG (Área Estadística con concentraciones significativas de población inmigrante) y AEV (Áreas Estadísticas Vulnerables según los 3 Indicadores Básicos de Vulnerabilidad Urbana: IBVU Estudios, IBVU Vivienda o IBVU Paro). Estas delimitaciones son independientes y pueden superponerse para su análisis en el Visor del Catálogo.

En el caso del Indicador de Inmigración (I-INMG), para el desarrollo del estudio de 2011 se ha partido del análisis de la evolución de los Barrios con concentraciones significativas de población inmigrante identificados previamente en el año 2006, viendo primero si seguían o no cumpliendo esta condición en el año 2011. Posteriormente, se han identificado las nuevas Áreas Estadísticas con concentraciones significativas de población inmigrante (AE-INMG) no coincidentes con Barrios identificados en el Catálogo de 2006, incluyendo también las ciudades que no contaban con Barrios de este tipo en el año 2006.

Una vez identificadas las secciones censales que en 2011 superan los umbrales de referencia del Indicador de Inmigración (I-INMG), se procede a agrupar estas secciones en Áreas Estadísticas con concentraciones significativas de población inmigrante (AE-INMG).

La metodología detallada completa puede consultarse en:

https://apps.fomento.gob.es/BarriosVulnerables/static/adjunto/Sintesis_metodologica_general_catalogo_bbvv.pdf

Datos sociodemográficos (Censo 2011)	Sección censal 4314806009		AE-INMG 4314804	
	Valores absolutos	%	Valores absolutos	%
Población total	2.735		12.520	
Población nacida en el extranjero total	805	29,43	2.750	21,96
Población nacida en el extranjero (excepto UE-15)	775	28,34	2.515	20,09

	Sección	AE-INMG	Municipio	Comunidad Autónoma	España
INDICADOR DE INMIGRACIÓN (I-INMG)	28,34	20,09	16,52	13,60	9,99
INDICADORES BÁSICOS DE VULNERABILIDAD URBANA (IBVU) (4)					
IBVU Estudios (5)	10,76	9,76	10,09	10,02	10,92
IBVU Vivienda (6)	10,20	27,32	28,85	7,60	6,99
IBVU Paro (7)	30,41	s.d.	27,47	25,75	29,64

(4) Además del Indicador de Inmigración (I-INMG) se ofrecen los valores de los 3 Indicadores Básicos de Vulnerabilidad Urbana (IBVU) para poder analizar la situación de cada sección censal y AE-INMG en relación con los valores de referencia de vulnerabilidad para estos 3 indicadores.

(5) IBVU Estudios: Porcentaje de población analfabeta y sin estudios de 16 años o más, sobre el total de población de 16 años o más. Valor de referencia de vulnerabilidad (2011): 16,38%.

(6) IBVU Vivienda: Porcentaje de viviendas familiares (principales, secundarias, vacías) en edificios en estado en estado ruinoso, malo o deficiente, sobre el total de viviendas familiares (principales, secundarias, vacías). Valor de referencia de vulnerabilidad (2011): 17,50 %.

(7) IBVU Paro: Porcentaje de la población de 16 años o más en situación de paro, respecto al total de población activa de 16 años o más. Valor de referencia de vulnerabilidad (2011): 42,33 %.

Definiciones

ÁREA ESTADÍSTICA CON CONCENTRACIONES SIGNIFICATIVAS DE POBLACIÓN INMIGRANTE (AE-INMG)

Agrupación de secciones censales colindantes y de cierta homogeneidad urbanística, de entre 3.500 y 15.000 habitantes en las que el valor de Indicador de Inmigración (I-INMG) del conjunto supera el valor establecido como referencia (20%).

INDICADOR DE INMIGRACIÓN (I-INMG)

Porcentaje de población nacida en países no pertenecientes a la UE-14, respecto a la población total. Se calcula restando al número total de nacidos en el extranjero, los nacidos en los países de la UE-14: Alemania; Austria; Bélgica; Dinamarca; Finlandia; Francia; Reino Unido; Grecia; Irlanda; Italia; Luxemburgo; Países Bajos; Portugal; y Suecia.

Síntesis Metodológica

El cuerpo de estudio del Catálogo de Barrios Vulnerables de 2011 sigue el criterio establecido en los Catálogos anteriores: centrándose en los municipios mayores de 50.000 habitantes y capitales de provincia. Los trabajos del Catálogo de 2011, siguen la misma metodología que los de 1991, 2001, y 2006, con la única particularidad de que sólo identifican las Áreas Estadísticas Vulnerables, sin realizar el análisis urbanístico detallado que permitía identificar a partir de ellas los Barrios Vulnerables. En el Catálogo de 2011 se han delimitado AE-INMG (Área Estadística con concentraciones significativas de población inmigrante) y AEV (Áreas Estadísticas Vulnerables según los 3 Indicadores Básicos de Vulnerabilidad Urbana: IBVU Estudios, IBVU Vivienda o IBVU Paro). Estas delimitaciones son independientes y pueden superponerse para su análisis en el Visor del Catálogo.

En el caso del Indicador de Inmigración (I-INMG), para el desarrollo del estudio de 2011 se ha partido del análisis de la evolución de los Barrios con concentraciones significativas de población inmigrante identificados previamente en el año 2006, viendo primero si seguían o no cumpliendo esta condición en el año 2011. Posteriormente, se han identificado las nuevas Áreas Estadísticas con concentraciones significativas de población inmigrante (AE-INMG) no coincidentes con Barrios identificados en el Catálogo de 2006, incluyendo también las ciudades que no contaban con Barrios de este tipo en el año 2006.

Una vez identificadas las secciones censales que en 2011 superan los umbrales de referencia del Indicador de Inmigración (I-INMG), se procede a agrupar estas secciones en Áreas Estadísticas con concentraciones significativas de población inmigrante (AE-INMG).

La metodología detallada completa puede consultarse en:

https://apps.fomento.gob.es/BarriosVulnerables/static/adjunto/Sintesis_metodologica_general_catalogo_bbvv.pdf

Datos sociodemográficos (Censo 2011)	Sección censal 4314806011 Valores absolutos	%	AE-INMG 4314804 Valores absolutos	%
Población total	1.405		12.520	
Población nacida en el extranjero total	355	25,27	2.750	21,96
Población nacida en el extranjero (excepto UE-15)	355	25,27	2.515	20,09

	Sección	AE-INMG	Municipio	Comunidad Autónoma	España
INDICADOR DE INMIGRACIÓN (I-INMG)	25,27	20,09	16,52	13,60	9,99
INDICADORES BÁSICOS DE VULNERABILIDAD URBANA (IBVU) (4)					
IBVU Estudios (5)	10,77	9,76	10,09	10,02	10,92
IBVU Vivienda (6)	7,09	27,32	28,85	7,60	6,99
IBVU Paro (7)	38,89	s.d.	27,47	25,75	29,64

(4) Además del Indicador de Inmigración (I-INMG) se ofrecen los valores de los 3 Indicadores Básicos de Vulnerabilidad Urbana (IBVU) para poder analizar la situación de cada sección censal y AE-INMG en relación con los valores de referencia de vulnerabilidad para estos 3 indicadores.

(5) IBVU Estudios: Porcentaje de población analfabeta y sin estudios de 16 años o más, sobre el total de población de 16 años o más. Valor de referencia de vulnerabilidad (2011): 16,38%.

(6) IBVU Vivienda: Porcentaje de viviendas familiares (principales, secundarias, vacías) en edificios en estado en estado ruinoso, malo o deficiente, sobre el total de viviendas familiares (principales, secundarias, vacías). Valor de referencia de vulnerabilidad (2011): 17,50 %.

(7) IBVU Paro: Porcentaje de la población de 16 años o más en situación de paro, respecto al total de población activa de 16 años o más. Valor de referencia de vulnerabilidad (2011): 42,33 %.

Definiciones

ÁREA ESTADÍSTICA CON CONCENTRACIONES SIGNIFICATIVAS DE POBLACIÓN INMIGRANTE (AE-INMG)

Agrupación de secciones censales colindantes y de cierta homogeneidad urbanística, de entre 3.500 y 15.000 habitantes en las que el valor de Indicador de Inmigración (I-INMG) del conjunto supera el valor establecido como referencia (20%).

INDICADOR DE INMIGRACIÓN (I-INMG)

Porcentaje de población nacida en países no pertenecientes a la UE-14, respecto a la población total. Se calcula restando al número total de nacidos en el extranjero, los nacidos en los países de la UE-14: Alemania; Austria; Bélgica; Dinamarca; Finlandia; Francia; Reino Unido; Grecia; Irlanda; Italia; Luxemburgo; Países Bajos; Portugal; y Suecia.

Síntesis Metodológica

El cuerpo de estudio del Catálogo de Barrios Vulnerables de 2011 sigue el criterio establecido en los Catálogos anteriores: centrándose en los municipios mayores de 50.000 habitantes y capitales de provincia. Los trabajos del Catálogo de 2011, siguen la misma metodología que los de 1991, 2001, y 2006, con la única particularidad de que sólo identifican las Áreas Estadísticas Vulnerables, sin realizar el análisis urbanístico detallado que permitía identificar a partir de ellas los Barrios Vulnerables. En el Catálogo de 2011 se han delimitado AE-INMG (Área Estadística con concentraciones significativas de población inmigrante) y AEV (Áreas Estadísticas Vulnerables según los 3 Indicadores Básicos de Vulnerabilidad Urbana: IBVU Estudios, IBVU Vivienda o IBVU Paro). Estas delimitaciones son independientes y pueden superponerse para su análisis en el Visor del Catálogo.

En el caso del Indicador de Inmigración (I-INMG), para el desarrollo del estudio de 2011 se ha partido del análisis de la evolución de los Barrios con concentraciones significativas de población inmigrante identificados previamente en el año 2006, viendo primero si seguían o no cumpliendo esta condición en el año 2011. Posteriormente, se han identificado las nuevas Áreas Estadísticas con concentraciones significativas de población inmigrante (AE-INMG) no coincidentes con Barrios identificados en el Catálogo de 2006, incluyendo también las ciudades que no contaban con Barrios de este tipo en el año 2006.

Una vez identificadas las secciones censales que en 2011 superan los umbrales de referencia del Indicador de Inmigración (I-INMG), se procede a agrupar estas secciones en Áreas Estadísticas con concentraciones significativas de población inmigrante (AE-INMG).

La metodología detallada completa puede consultarse en:

https://apps.fomento.gob.es/BarriosVulnerables/static/adjunto/Sintesis_metodologica_general_catalogo_bbvv.pdf

Datos sociodemográficos (Censo 2011)	Sección censal 4314806014 Valores absolutos	%	AE-INMG 4314804 Valores absolutos	%
Población total	490		12.520	
Población nacida en el extranjero total	40	8,16	2.750	21,96
Población nacida en el extranjero (excepto UE-15)	0	0,00	2.515	20,09

	Sección	AE-INMG	Municipio	Comunidad Autónoma	España
INDICADOR DE INMIGRACIÓN (I-INMG)	0,00	20,09	16,52	13,60	9,99
INDICADORES BÁSICOS DE VULNERABILIDAD URBANA (IBVU) (4)					
IBVU Estudios (5)	3,45	9,76	10,09	10,02	10,92
IBVU Vivienda (6)	32,35	27,32	28,85	7,60	6,99
IBVU Paro (7)	4,17	s.d.	27,47	25,75	29,64

(4) Además del Indicador de Inmigración (I-INMG) se ofrecen los valores de los 3 Indicadores Básicos de Vulnerabilidad Urbana (IBVU) para poder analizar la situación de cada sección censal y AE-INMG en relación con los valores de referencia de vulnerabilidad para estos 3 indicadores.

(5) IBVU Estudios: Porcentaje de población analfabeta y sin estudios de 16 años o más, sobre el total de población de 16 años o más. Valor de referencia de vulnerabilidad (2011): 16,38%.

(6) IBVU Vivienda: Porcentaje de viviendas familiares (principales, secundarias, vacías) en edificios en estado en estado ruinoso, malo o deficiente, sobre el total de viviendas familiares (principales, secundarias, vacías). Valor de referencia de vulnerabilidad (2011): 17,50 %.

(7) IBVU Paro: Porcentaje de la población de 16 años o más en situación de paro, respecto al total de población activa de 16 años o más. Valor de referencia de vulnerabilidad (2011): 42,33 %.

Definiciones

ÁREA ESTADÍSTICA CON CONCENTRACIONES SIGNIFICATIVAS DE POBLACIÓN INMIGRANTE (AE-INMG)

Agrupación de secciones censales colindantes y de cierta homogeneidad urbanística, de entre 3.500 y 15.000 habitantes en las que el valor de Indicador de Inmigración (I-INMG) del conjunto supera el valor establecido como referencia (20%).

INDICADOR DE INMIGRACIÓN (I-INMG)

Porcentaje de población nacida en países no pertenecientes a la UE-14, respecto a la población total. Se calcula restando al número total de nacidos en el extranjero, los nacidos en los países de la UE-14: Alemania; Austria; Bélgica; Dinamarca; Finlandia; Francia; Reino Unido; Grecia; Irlanda; Italia; Luxemburgo; Países Bajos; Portugal; y Suecia.

Síntesis Metodológica

El cuerpo de estudio del Catálogo de Barrios Vulnerables de 2011 sigue el criterio establecido en los Catálogos anteriores: centrándose en los municipios mayores de 50.000 habitantes y capitales de provincia. Los trabajos del Catálogo de 2011, siguen la misma metodología que los de 1991, 2001, y 2006, con la única particularidad de que sólo identifican las Áreas Estadísticas Vulnerables, sin realizar el análisis urbanístico detallado que permitía identificar a partir de ellas los Barrios Vulnerables. En el Catálogo de 2011 se han delimitado AE-INMG (Área Estadística con concentraciones significativas de población inmigrante) y AEV (Áreas Estadísticas Vulnerables según los 3 Indicadores Básicos de Vulnerabilidad Urbana: IBVU Estudios, IBVU Vivienda o IBVU Paro). Estas delimitaciones son independientes y pueden superponerse para su análisis en el Visor del Catálogo.

En el caso del Indicador de Inmigración (I-INMG), para el desarrollo del estudio de 2011 se ha partido del análisis de la evolución de los Barrios con concentraciones significativas de población inmigrante identificados previamente en el año 2006, viendo primero si seguían o no cumpliendo esta condición en el año 2011. Posteriormente, se han identificado las nuevas Áreas Estadísticas con concentraciones significativas de población inmigrante (AE-INMG) no coincidentes con Barrios identificados en el Catálogo de 2006, incluyendo también las ciudades que no contaban con Barrios de este tipo en el año 2006.

Una vez identificadas las secciones censales que en 2011 superan los umbrales de referencia del Indicador de Inmigración (I-INMG), se procede a agrupar estas secciones en Áreas Estadísticas con concentraciones significativas de población inmigrante (AE-INMG).

La metodología detallada completa puede consultarse en:

https://apps.fomento.gob.es/BarriosVulnerables/static/adjunto/Sintesis_metodologica_general_catalogo_bbvv.pdf



Localización en detalle del AE-INMG

Datos básicos del AE-INMG (1)

Población total	5.800
Población nacida en el extranjero total	1.320
Población nacida en el extranjero (excepto UE-15)	1.265
Densidad población (hab/Km²)	30.632,68
Superficie (ha)	18,93
Nº de secciones censales	5

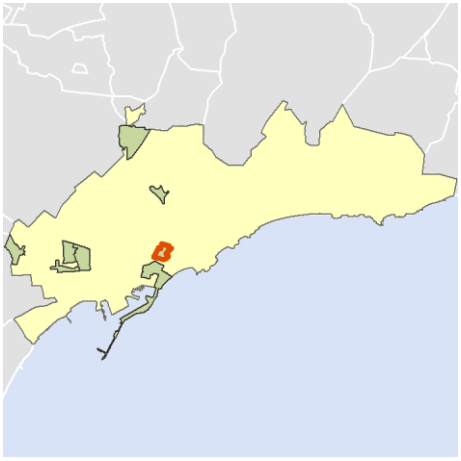

Localización del AE-INMG dentro del término municipal

	Valor del AE-INMG	Valor de referencia (2)
INDICADOR DE INMIGRACIÓN (I-INMG) (3)	**21,81 %**	20,00%

(1) Área Estadística con concentraciones significativas de población inmigrante (AE-INMG)

(2) Valor que se ha tomado como referencia para este estudio

(3) Indicador de Inmigración: (I-INMG): Porcentaje de población nacida en países no pertenecientes a la UE-14, respecto a la población total. Se calcula restando al número total de nacidos en el extranjero, los nacidos en los países de la UE-14: Alemania; Austria; Bélgica; Dinamarca; Finlandia; Francia; Reino Unido; Grecia; Irlanda; Italia; Luxemburgo; Países Bajos; Portugal; y Suecia.

Datos sociodemográficos (Censo 2011)	Sección censal 4314804003		AE-INMG 4314805	
	Valores absolutos	%	Valores absolutos	%
Población total	710		5.800	
Población nacida en el extranjero total	195	27,46	1.320	22,76
Población nacida en el extranjero (excepto UE-15)	200	28,17	1.265	21,81

	Sección	AE-INMG	Municipio	Comunidad Autónoma	España
INDICADOR DE INMIGRACIÓN (I-INMG)	28,17	21,81	16,52	13,60	9,99
INDICADORES BÁSICOS DE VULNERABILIDAD URBANA (IBVU) (4)					
IBVU Estudios (5)	10,34	16,50	10,09	10,02	10,92
IBVU Vivienda (6)	37,11	18,66	28,85	7,60	6,99
IBVU Paro (7)	42,42	22,38	27,47	25,75	29,64

(4) Además del Indicador de Inmigración (I-INMG) se ofrecen los valores de los 3 Indicadores Básicos de Vulnerabilidad Urbana (IBVU) para poder analizar la situación de cada sección censal y AE-INMG en relación con los valores de referencia de vulnerabilidad para estos 3 indicadores.

(5) IBVU Estudios: Porcentaje de población analfabeta y sin estudios de 16 años o más, sobre el total de población de 16 años o más. Valor de referencia de vulnerabilidad (2011): 16,38%.

(6) IBVU Vivienda: Porcentaje de viviendas familiares (principales, secundarias, vacías) en edificios en estado en estado ruinoso, malo o deficiente, sobre el total de viviendas familiares (principales, secundarias, vacías). Valor de referencia de vulnerabilidad (2011): 17,50 %.

(7) IBVU Paro: Porcentaje de la población de 16 años o más en situación de paro, respecto al total de población activa de 16 años o más. Valor de referencia de vulnerabilidad (2011): 42,33 %.

Definiciones

ÁREA ESTADÍSTICA CON CONCENTRACIONES SIGNIFICATIVAS DE POBLACIÓN INMIGRANTE (AE-INMG)

Agrupación de secciones censales colindantes y de cierta homogeneidad urbanística, de entre 3.500 y 15.000 habitantes en las que el valor de Indicador de Inmigración (I-INMG) del conjunto supera el valor establecido como referencia (20%).

INDICADOR DE INMIGRACIÓN (I-INMG)

Porcentaje de población nacida en países no pertenecientes a la UE-14, respecto a la población total. Se calcula restando al número total de nacidos en el extranjero, los nacidos en los países de la UE-14: Alemania; Austria; Bélgica; Dinamarca; Finlandia; Francia; Reino Unido; Grecia; Irlanda; Italia; Luxemburgo; Países Bajos; Portugal; y Suecia.

Síntesis Metodológica

El cuerpo de estudio del Catálogo de Barrios Vulnerables de 2011 sigue el criterio establecido en los Catálogos anteriores: centrándose en los municipios mayores de 50.000 habitantes y capitales de provincia. Los trabajos del Catálogo de 2011, siguen la misma metodología que los de 1991, 2001, y 2006, con la única particularidad de que sólo identifican las Áreas Estadísticas Vulnerables, sin realizar el análisis urbanístico detallado que permitía identificar a partir de ellas los Barrios Vulnerables. En el Catálogo de 2011 se han delimitado AE-INMG (Área Estadística con concentraciones significativas de población inmigrante) y AEV (Áreas Estadísticas Vulnerables según los 3 Indicadores Básicos de Vulnerabilidad Urbana: IBVU Estudios, IBVU Vivienda o IBVU Paro). Estas delimitaciones son independientes y pueden superponerse para su análisis en el Visor del Catálogo.

En el caso del Indicador de Inmigración (I-INMG), para el desarrollo del estudio de 2011 se ha partido del análisis de la evolución de los Barrios con concentraciones significativas de población inmigrante identificados previamente en el año 2006, viendo primero si seguían o no cumpliendo esta condición en el año 2011. Posteriormente, se han identificado las nuevas Áreas Estadísticas con concentraciones significativas de población inmigrante (AE-INMG) no coincidentes con Barrios identificados en el Catálogo de 2006, incluyendo también las ciudades que no contaban con Barrios de este tipo en el año 2006.

Una vez identificadas las secciones censales que en 2011 superan los umbrales de referencia del Indicador de Inmigración (I-INMG), se procede a agrupar estas secciones en Áreas Estadísticas con concentraciones significativas de población inmigrante (AE-INMG).

La metodología detallada completa puede consultarse en:

https://apps.fomento.gob.es/BarriosVulnerables/static/adjunto/Sintesis_metodologica_general_catalogo_bbvv.pdf

Datos sociodemográficos (Censo 2011)	Sección censal 4314804004		AE-INMG 4314805	
	Valores absolutos	%	Valores absolutos	%
Población total	895		5.800	
Población nacida en el extranjero total	110	12,29	1.320	22,76
Población nacida en el extranjero (excepto UE-15)	105	11,73	1.265	21,81

	Sección	AE-INMG	Municipio	Comunidad Autónoma	España
INDICADOR DE INMIGRACIÓN (I-INMG)	11,73	21,81	16,52	13,60	9,99
INDICADORES BÁSICOS DE VULNERABILIDAD URBANA (IBVU) (4)					
IBVU Estudios (5)	9,09	16,50	10,09	10,02	10,92
IBVU Vivienda (6)	41,30	18,66	28,85	7,60	6,99
IBVU Paro (7)	29,70	22,38	27,47	25,75	29,64

(4) Además del Indicador de Inmigración (I-INMG) se ofrecen los valores de los 3 Indicadores Básicos de Vulnerabilidad Urbana (IBVU) para poder analizar la situación de cada sección censal y AE-INMG en relación con los valores de referencia de vulnerabilidad para estos 3 indicadores.

(5) IBVU Estudios: Porcentaje de población analfabeta y sin estudios de 16 años o más, sobre el total de población de 16 años o más. Valor de referencia de vulnerabilidad (2011): 16,38%.

(6) IBVU Vivienda: Porcentaje de viviendas familiares (principales, secundarias, vacías) en edificios en estado en estado ruinoso, malo o deficiente, sobre el total de viviendas familiares (principales, secundarias, vacías). Valor de referencia de vulnerabilidad (2011): 17,50 %.

(7) IBVU Paro: Porcentaje de la población de 16 años o más en situación de paro, respecto al total de población activa de 16 años o más. Valor de referencia de vulnerabilidad (2011): 42,33 %.

Definiciones

ÁREA ESTADÍSTICA CON CONCENTRACIONES SIGNIFICATIVAS DE POBLACIÓN INMIGRANTE (AE-INMG)

Agrupación de secciones censales colindantes y de cierta homogeneidad urbanística, de entre 3.500 y 15.000 habitantes en las que el valor de Indicador de Inmigración (I-INMG) del conjunto supera el valor establecido como referencia (20%).

INDICADOR DE INMIGRACIÓN (I-INMG)

Porcentaje de población nacida en países no pertenecientes a la UE-14, respecto a la población total. Se calcula restando al número total de nacidos en el extranjero, los nacidos en los países de la UE-14: Alemania; Austria; Bélgica; Dinamarca; Finlandia; Francia; Reino Unido; Grecia; Irlanda; Italia; Luxemburgo; Países Bajos; Portugal; y Suecia.

Síntesis Metodológica

El cuerpo de estudio del Catálogo de Barrios Vulnerables de 2011 sigue el criterio establecido en los Catálogos anteriores: centrándose en los municipios mayores de 50.000 habitantes y capitales de provincia. Los trabajos del Catálogo de 2011, siguen la misma metodología que los de 1991, 2001, y 2006, con la única particularidad de que sólo identifican las Áreas Estadísticas Vulnerables, sin realizar el análisis urbanístico detallado que permitía identificar a partir de ellas los Barrios Vulnerables. En el Catálogo de 2011 se han delimitado AE-INMG (Área Estadística con concentraciones significativas de población inmigrante) y AEV (Áreas Estadísticas Vulnerables según los 3 Indicadores Básicos de Vulnerabilidad Urbana: IBVU Estudios, IBVU Vivienda o IBVU Paro). Estas delimitaciones son independientes y pueden superponerse para su análisis en el Visor del Catálogo.

En el caso del Indicador de Inmigración (I-INMG), para el desarrollo del estudio de 2011 se ha partido del análisis de la evolución de los Barrios con concentraciones significativas de población inmigrante identificados previamente en el año 2006, viendo primero si seguían o no cumpliendo esta condición en el año 2011. Posteriormente, se han identificado las nuevas Áreas Estadísticas con concentraciones significativas de población inmigrante (AE-INMG) no coincidentes con Barrios identificados en el Catálogo de 2006, incluyendo también las ciudades que no contaban con Barrios de este tipo en el año 2006.

Una vez identificadas las secciones censales que en 2011 superan los umbrales de referencia del Indicador de Inmigración (I-INMG), se procede a agrupar estas secciones en Áreas Estadísticas con concentraciones significativas de población inmigrante (AE-INMG).

La metodología detallada completa puede consultarse en:

https://apps.fomento.gob.es/BarriosVulnerables/static/adjunto/Sintesis_metodologica_general_catalogo_bbvv.pdf

Datos sociodemográficos (Censo 2011)	Sección censal 4314804007		AE-INMG 4314805	
	Valores absolutos	%	Valores absolutos	%
Población total	1.260		5.800	
Población nacida en el extranjero total	425	33,73	1.320	22,76
Población nacida en el extranjero (excepto UE-15)	420	33,33	1.265	21,81

	Sección	AE-INMG	Municipio	Comunidad Autónoma	España
INDICADOR DE INMIGRACIÓN (I-INMG)	33,33	21,81	16,52	13,60	9,99
INDICADORES BÁSICOS DE VULNERABILIDAD URBANA (IBVU) (4)					
IBVU Estudios (5)	34,86	16,50	10,09	10,02	10,92
IBVU Vivienda (6)	29,20	18,66	28,85	7,60	6,99
IBVU Paro (7)	8,02	22,38	27,47	25,75	29,64

(4) Además del Indicador de Inmigración (I-INMG) se ofrecen los valores de los 3 Indicadores Básicos de Vulnerabilidad Urbana (IBVU) para poder analizar la situación de cada sección censal y AE-INMG en relación con los valores de referencia de vulnerabilidad para estos 3 indicadores.

(5) IBVU Estudios: Porcentaje de población analfabeta y sin estudios de 16 años o más, sobre el total de población de 16 años o más. Valor de referencia de vulnerabilidad (2011): 16,38%.

(6) IBVU Vivienda: Porcentaje de viviendas familiares (principales, secundarias, vacías) en edificios en estado en estado ruinoso, malo o deficiente, sobre el total de viviendas familiares (principales, secundarias, vacías). Valor de referencia de vulnerabilidad (2011): 17,50 %.

(7) IBVU Paro: Porcentaje de la población de 16 años o más en situación de paro, respecto al total de población activa de 16 años o más. Valor de referencia de vulnerabilidad (2011): 42,33 %.

Definiciones

ÁREA ESTADÍSTICA CON CONCENTRACIONES SIGNIFICATIVAS DE POBLACIÓN INMIGRANTE (AE-INMG)

Agrupación de secciones censales colindantes y de cierta homogeneidad urbanística, de entre 3.500 y 15.000 habitantes en las que el valor de Indicador de Inmigración (I-INMG) del conjunto supera el valor establecido como referencia (20%).

INDICADOR DE INMIGRACIÓN (I-INMG)

Porcentaje de población nacida en países no pertenecientes a la UE-14, respecto a la población total. Se calcula restando al número total de nacidos en el extranjero, los nacidos en los países de la UE-14: Alemania; Austria; Bélgica; Dinamarca; Finlandia; Francia; Reino Unido; Grecia; Irlanda; Italia; Luxemburgo; Países Bajos; Portugal; y Suecia.

Síntesis Metodológica

El cuerpo de estudio del Catálogo de Barrios Vulnerables de 2011 sigue el criterio establecido en los Catálogos anteriores: centrándose en los municipios mayores de 50.000 habitantes y capitales de provincia. Los trabajos del Catálogo de 2011, siguen la misma metodología que los de 1991, 2001, y 2006, con la única particularidad de que sólo identifican las Áreas Estadísticas Vulnerables, sin realizar el análisis urbanístico detallado que permitía identificar a partir de ellas los Barrios Vulnerables. En el Catálogo de 2011 se han delimitado AE-INMG (Área Estadística con concentraciones significativas de población inmigrante) y AEV (Áreas Estadísticas Vulnerables según los 3 Indicadores Básicos de Vulnerabilidad Urbana: IBVU Estudios, IBVU Vivienda o IBVU Paro). Estas delimitaciones son independientes y pueden superponerse para su análisis en el Visor del Catálogo.

En el caso del Indicador de Inmigración (I-INMG), para el desarrollo del estudio de 2011 se ha partido del análisis de la evolución de los Barrios con concentraciones significativas de población inmigrante identificados previamente en el año 2006, viendo primero si seguían o no cumpliendo esta condición en el año 2011. Posteriormente, se han identificado las nuevas Áreas Estadísticas con concentraciones significativas de población inmigrante (AE-INMG) no coincidentes con Barrios identificados en el Catálogo de 2006, incluyendo también las ciudades que no contaban con Barrios de este tipo en el año 2006.

Una vez identificadas las secciones censales que en 2011 superan los umbrales de referencia del Indicador de Inmigración (I-INMG), se procede a agrupar estas secciones en Áreas Estadísticas con concentraciones significativas de población inmigrante (AE-INMG).

La metodología detallada completa puede consultarse en:

https://apps.fomento.gob.es/BarriosVulnerables/static/adjunto/Sintesis_metodologica_general_catalogo_bbvv.pdf

Datos sociodemográficos (Censo 2011)	Sección censal 4314804010 Valores absolutos	%	AE-INMG 4314805 Valores absolutos	%
Población total	1.370		5.800	
Población nacida en el extranjero total	540	39,42	1.320	22,76
Población nacida en el extranjero (excepto UE-15)	540	39,42	1.265	21,81

	Sección	AE-INMG	Municipio	Comunidad Autónoma	España
INDICADOR DE INMIGRACIÓN (I-INMG)	39,42	21,81	16,52	13,60	9,99
INDICADORES BÁSICOS DE VULNERABILIDAD URBANA (IBVU) (4)					
IBVU Estudios (5)	19,74	16,50	10,09	10,02	10,92
IBVU Vivienda (6)	6,25	18,66	28,85	7,60	6,99
IBVU Paro (7)	36,36	22,38	27,47	25,75	29,64

(4) Además del Indicador de Inmigración (I-INMG) se ofrecen los valores de los 3 Indicadores Básicos de Vulnerabilidad Urbana (IBVU) para poder analizar la situación de cada sección censal y AE-INMG en relación con los valores de referencia de vulnerabilidad para estos 3 indicadores.

(5) IBVU Estudios: Porcentaje de población analfabeta y sin estudios de 16 años o más, sobre el total de población de 16 años o más. Valor de referencia de vulnerabilidad (2011): 16,38%.

(6) IBVU Vivienda: Porcentaje de viviendas familiares (principales, secundarias, vacías) en edificios en estado en estado ruinoso, malo o deficiente, sobre el total de viviendas familiares (principales, secundarias, vacías). Valor de referencia de vulnerabilidad (2011): 17,50 %.

(7) IBVU Paro: Porcentaje de la población de 16 años o más en situación de paro, respecto al total de población activa de 16 años o más. Valor de referencia de vulnerabilidad (2011): 42,33 %.

Definiciones

ÁREA ESTADÍSTICA CON CONCENTRACIONES SIGNIFICATIVAS DE POBLACIÓN INMIGRANTE (AE-INMG)

Agrupación de secciones censales colindantes y de cierta homogeneidad urbanística, de entre 3.500 y 15.000 habitantes en las que el valor de Indicador de Inmigración (I-INMG) del conjunto supera el valor establecido como referencia (20%).

INDICADOR DE INMIGRACIÓN (I-INMG)

Porcentaje de población nacida en países no pertenecientes a la UE-14, respecto a la población total. Se calcula restando al número total de nacidos en el extranjero, los nacidos en los países de la UE-14: Alemania; Austria; Bélgica; Dinamarca; Finlandia; Francia; Reino Unido; Grecia; Irlanda; Italia; Luxemburgo; Países Bajos; Portugal; y Suecia.

Síntesis Metodológica

El cuerpo de estudio del Catálogo de Barrios Vulnerables de 2011 sigue el criterio establecido en los Catálogos anteriores: centrándose en los municipios mayores de 50.000 habitantes y capitales de provincia. Los trabajos del Catálogo de 2011, siguen la misma metodología que los de 1991, 2001, y 2006, con la única particularidad de que sólo identifican las Áreas Estadísticas Vulnerables, sin realizar el análisis urbanístico detallado que permitía identificar a partir de ellas los Barrios Vulnerables. En el Catálogo de 2011 se han delimitado AE-INMG (Área Estadística con concentraciones significativas de población inmigrante) y AEV (Áreas Estadísticas Vulnerables según los 3 Indicadores Básicos de Vulnerabilidad Urbana: IBVU Estudios, IBVU Vivienda o IBVU Paro). Estas delimitaciones son independientes y pueden superponerse para su análisis en el Visor del Catálogo.

En el caso del Indicador de Inmigración (I-INMG), para el desarrollo del estudio de 2011 se ha partido del análisis de la evolución de los Barrios con concentraciones significativas de población inmigrante identificados previamente en el año 2006, viendo primero si seguían o no cumpliendo esta condición en el año 2011. Posteriormente, se han identificado las nuevas Áreas Estadísticas con concentraciones significativas de población inmigrante (AE-INMG) no coincidentes con Barrios identificados en el Catálogo de 2006, incluyendo también las ciudades que no contaban con Barrios de este tipo en el año 2006.

Una vez identificadas las secciones censales que en 2011 superan los umbrales de referencia del Indicador de Inmigración (I-INMG), se procede a agrupar estas secciones en Áreas Estadísticas con concentraciones significativas de población inmigrante (AE-INMG).

La metodología detallada completa puede consultarse en:

https://apps.fomento.gob.es/BarriosVulnerables/static/adjunto/Sintesis_metodologica_general_catalogo_bbvv.pdf

Datos sociodemográficos (Censo 2011)	Sección censal 4314804014		AE-INMG 4314805	
	Valores absolutos	%	Valores absolutos	%
Población total	1.565		5.800	
Población nacida en el extranjero total	50	3,19	1.320	22,76
Población nacida en el extranjero (excepto UE-15)	0	0,00	1.265	21,81

	Sección	AE-INMG	Municipio	Comunidad Autónoma	España
INDICADOR DE INMIGRACIÓN (I-INMG)	0,00	21,81	16,52	13,60	9,99
INDICADORES BÁSICOS DE VULNERABILIDAD URBANA (IBVU) (4)					
IBVU Estudios (5)	7,05	16,50	10,09	10,02	10,92
IBVU Vivienda (6)	0,00	18,66	28,85	7,60	6,99
IBVU Paro (7)	14,81	22,38	27,47	25,75	29,64

(4) Además del Indicador de Inmigración (I-INMG) se ofrecen los valores de los 3 Indicadores Básicos de Vulnerabilidad Urbana (IBVU) para poder analizar la situación de cada sección censal y AE-INMG en relación con los valores de referencia de vulnerabilidad para estos 3 indicadores.

(5) IBVU Estudios: Porcentaje de población analfabeta y sin estudios de 16 años o más, sobre el total de población de 16 años o más. Valor de referencia de vulnerabilidad (2011): 16,38%.

(6) IBVU Vivienda: Porcentaje de viviendas familiares (principales, secundarias, vacías) en edificios en estado en estado ruinoso, malo o deficiente, sobre el total de viviendas familiares (principales, secundarias, vacías). Valor de referencia de vulnerabilidad (2011): 17,50 %.

(7) IBVU Paro: Porcentaje de la población de 16 años o más en situación de paro, respecto al total de población activa de 16 años o más. Valor de referencia de vulnerabilidad (2011): 42,33 %.

Definiciones

ÁREA ESTADÍSTICA CON CONCENTRACIONES SIGNIFICATIVAS DE POBLACIÓN INMIGRANTE (AE-INMG)

Agrupación de secciones censales colindantes y de cierta homogeneidad urbanística, de entre 3.500 y 15.000 habitantes en las que el valor de Indicador de Inmigración (I-INMG) del conjunto supera el valor establecido como referencia (20%).

INDICADOR DE INMIGRACIÓN (I-INMG)

Porcentaje de población nacida en países no pertenecientes a la UE-14, respecto a la población total. Se calcula restando al número total de nacidos en el extranjero, los nacidos en los países de la UE-14: Alemania; Austria; Bélgica; Dinamarca; Finlandia; Francia; Reino Unido; Grecia; Irlanda; Italia; Luxemburgo; Países Bajos; Portugal; y Suecia.

Síntesis Metodológica

El cuerpo de estudio del Catálogo de Barrios Vulnerables de 2011 sigue el criterio establecido en los Catálogos anteriores: centrándose en los municipios mayores de 50.000 habitantes y capitales de provincia. Los trabajos del Catálogo de 2011, siguen la misma metodología que los de 1991, 2001, y 2006, con la única particularidad de que sólo identifican las Áreas Estadísticas Vulnerables, sin realizar el análisis urbanístico detallado que permitía identificar a partir de ellas los Barrios Vulnerables. En el Catálogo de 2011 se han delimitado AE-INMG (Área Estadística con concentraciones significativas de población inmigrante) y AEV (Áreas Estadísticas Vulnerables según los 3 Indicadores Básicos de Vulnerabilidad Urbana: IBVU Estudios, IBVU Vivienda o IBVU Paro). Estas delimitaciones son independientes y pueden superponerse para su análisis en el Visor del Catálogo.

En el caso del Indicador de Inmigración (I-INMG), para el desarrollo del estudio de 2011 se ha partido del análisis de la evolución de los Barrios con concentraciones significativas de población inmigrante identificados previamente en el año 2006, viendo primero si seguían o no cumpliendo esta condición en el año 2011. Posteriormente, se han identificado las nuevas Áreas Estadísticas con concentraciones significativas de población inmigrante (AE-INMG) no coincidentes con Barrios identificados en el Catálogo de 2006, incluyendo también las ciudades que no contaban con Barrios de este tipo en el año 2006.

Una vez identificadas las secciones censales que en 2011 superan los umbrales de referencia del Indicador de Inmigración (I-INMG), se procede a agrupar estas secciones en Áreas Estadísticas con concentraciones significativas de población inmigrante (AE-INMG).

La metodología detallada completa puede consultarse en:

https://apps.fomento.gob.es/BarriosVulnerables/static/adjunto/Sintesis_metodologica_general_catalogo_bbvv.pdf

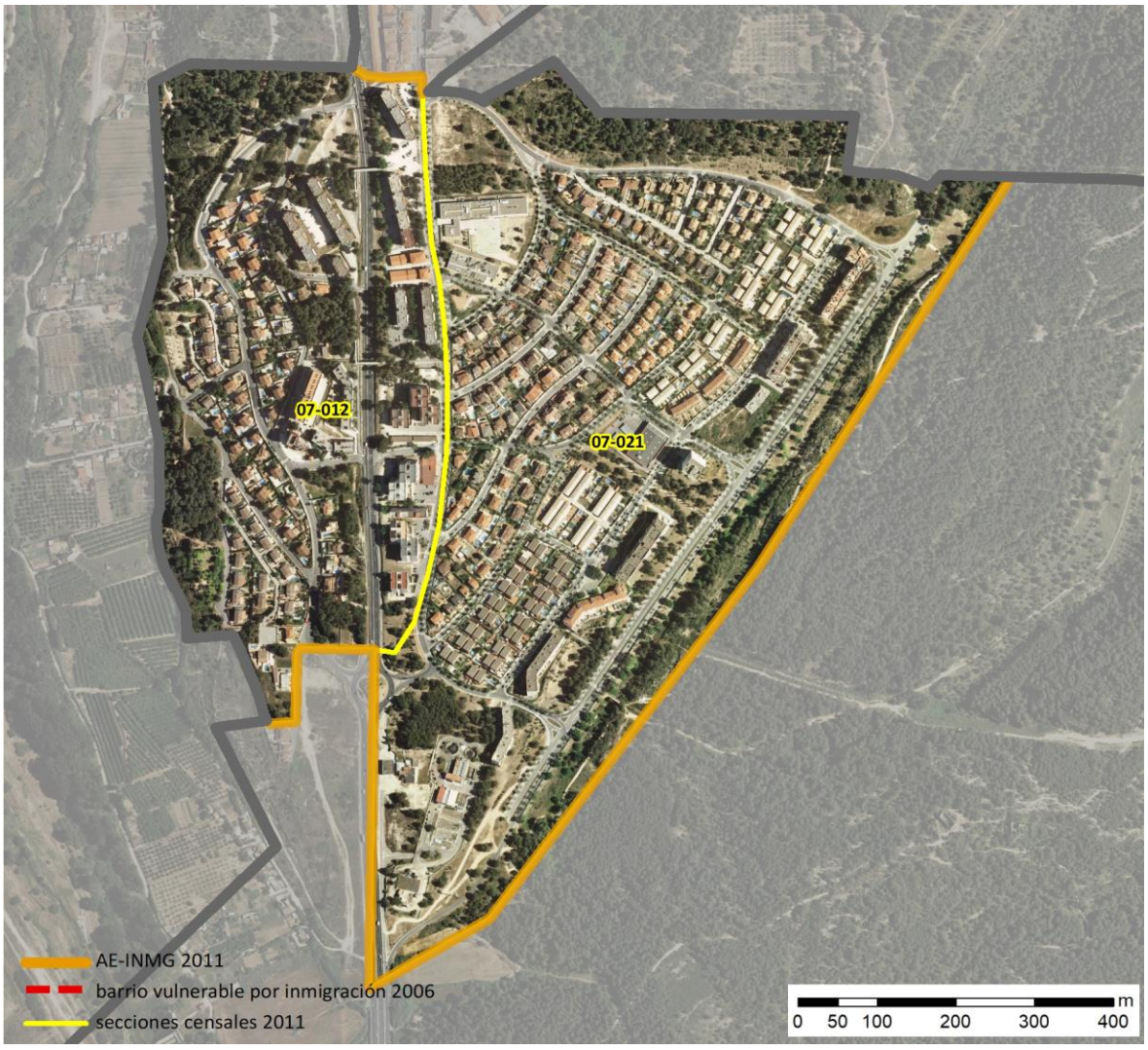

Localización en detalle del AE-INMG

Datos básicos del AE-INMG (1)

Población total	4.090
Población nacida en el extranjero total	870
Población nacida en el extranjero (excepto UE-15)	820
Densidad población (hab/Km²)	5.444,98
Superficie (ha)	75,12
Nº de secciones censales	2

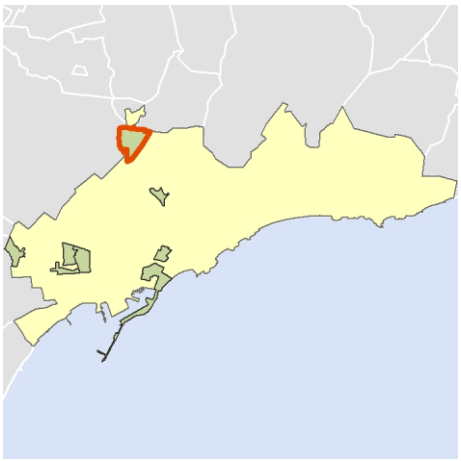

Localización del AE-INMG dentro del término municipal

	Valor del AE-INMG	Valor de referencia (2)
INDICADOR DE INMIGRACIÓN (I-INMG) (3)	**20,05 %**	20,00%

(1) Área Estadística con concentraciones significativas de población inmigrante (AE-INMG)

(2) Valor que se ha tomado como referencia para este estudio

(3) Indicador de Inmigración: (I-INMG): Porcentaje de población nacida en países no pertenecientes a la UE-14, respecto a la población total. Se calcula restando al número total de nacidos en el extranjero, los nacidos en los países de la UE-14: Alemania; Austria; Bélgica; Dinamarca; Finlandia; Francia; Reino Unido; Grecia; Irlanda; Italia; Luxemburgo; Países Bajos; Portugal; y Suecia.

Datos sociodemográficos (Censo 2011)	Sección censal 4314807012 Valores absolutos	%	AE-INMG 4314806 Valores absolutos	%
Población total	1.885		4.090	
Población nacida en el extranjero total	835	44,30	870	21,27
Población nacida en el extranjero (excepto UE-15)	820	43,50	820	20,05

	Sección	AE-INMG	Municipio	Comunidad Autónoma	España
INDICADOR DE INMIGRACIÓN (I-INMG)	43,50	20,05	16,52	13,60	9,99
INDICADORES BÁSICOS DE VULNERABILIDAD URBANA (IBVU) (4)					
IBVU Estudios (5)	11,80	8,85	10,09	10,02	10,92
IBVU Vivienda (6)	0,00	42,12	28,85	7,60	6,99
IBVU Paro (7)	27,12	20,84	27,47	25,75	29,64

(4) Además del Indicador de Inmigración (I-INMG) se ofrecen los valores de los 3 Indicadores Básicos de Vulnerabilidad Urbana (IBVU) para poder analizar la situación de cada sección censal y AE-INMG en relación con los valores de referencia de vulnerabilidad para estos 3 indicadores.

(5) IBVU Estudios: Porcentaje de población analfabeta y sin estudios de 16 años o más, sobre el total de población de 16 años o más. Valor de referencia de vulnerabilidad (2011): 16,38%.

(6) IBVU Vivienda: Porcentaje de viviendas familiares (principales, secundarias, vacías) en edificios en estado en estado ruinoso, malo o deficiente, sobre el total de viviendas familiares (principales, secundarias, vacías). Valor de referencia de vulnerabilidad (2011): 17,50 %.

(7) IBVU Paro: Porcentaje de la población de 16 años o más en situación de paro, respecto al total de población activa de 16 años o más. Valor de referencia de vulnerabilidad (2011): 42,33 %.

Definiciones

ÁREA ESTADÍSTICA CON CONCENTRACIONES SIGNIFICATIVAS DE POBLACIÓN INMIGRANTE (AE-INMG)

Agrupación de secciones censales colindantes y de cierta homogeneidad urbanística, de entre 3.500 y 15.000 habitantes en las que el valor de Indicador de Inmigración (I-INMG) del conjunto supera el valor establecido como referencia (20%).

INDICADOR DE INMIGRACIÓN (I-INMG)

Porcentaje de población nacida en países no pertenecientes a la UE-14, respecto a la población total. Se calcula restando al número total de nacidos en el extranjero, los nacidos en los países de la UE-14: Alemania; Austria; Bélgica; Dinamarca; Finlandia; Francia; Reino Unido; Grecia; Irlanda; Italia; Luxemburgo; Países Bajos; Portugal; y Suecia.

Síntesis Metodológica

El cuerpo de estudio del Catálogo de Barrios Vulnerables de 2011 sigue el criterio establecido en los Catálogos anteriores: centrándose en los municipios mayores de 50.000 habitantes y capitales de provincia. Los trabajos del Catálogo de 2011, siguen la misma metodología que los de 1991, 2001, y 2006, con la única particularidad de que sólo identifican las Áreas Estadísticas Vulnerables, sin realizar el análisis urbanístico detallado que permitía identificar a partir de ellas los Barrios Vulnerables. En el Catálogo de 2011 se han delimitado AE-INMG (Área Estadística con concentraciones significativas de población inmigrante) y AEV (Áreas Estadísticas Vulnerables según los 3 Indicadores Básicos de Vulnerabilidad Urbana: IBVU Estudios, IBVU Vivienda o IBVU Paro). Estas delimitaciones son independientes y pueden superponerse para su análisis en el Visor del Catálogo.

En el caso del Indicador de Inmigración (I-INMG), para el desarrollo del estudio de 2011 se ha partido del análisis de la evolución de los Barrios con concentraciones significativas de población inmigrante identificados previamente en el año 2006, viendo primero si seguían o no cumpliendo esta condición en el año 2011. Posteriormente, se han identificado las nuevas Áreas Estadísticas con concentraciones significativas de población inmigrante (AE-INMG) no coincidentes con Barrios identificados en el Catálogo de 2006, incluyendo también las ciudades que no contaban con Barrios de este tipo en el año 2006.

Una vez identificadas las secciones censales que en 2011 superan los umbrales de referencia del Indicador de Inmigración (I-INMG), se procede a agrupar estas secciones en Áreas Estadísticas con concentraciones significativas de población inmigrante (AE-INMG).

La metodología detallada completa puede consultarse en:

https://apps.fomento.gob.es/BarriosVulnerables/static/adjunto/Sintesis_metodologica_general_catalogo_bbvv.pdf

Datos sociodemográficos (Censo 2011)	Sección censal 4314807021		AE-INMG 4314806	
	Valores absolutos	%	Valores absolutos	%
Población total	2.205		4.090	
Población nacida en el extranjero total	35	1,59	870	21,27
Población nacida en el extranjero (excepto UE-15)	0	0,00	820	20,05

	Sección	AE-INMG	Municipio	Comunidad Autónoma	España
INDICADOR DE INMIGRACIÓN (I-INMG)	0,00	20,05	16,52	13,60	9,99
INDICADORES BÁSICOS DE VULNERABILIDAD URBANA (IBVU) (4)					
IBVU Estudios (5)	5,90	8,85	10,09	10,02	10,92
IBVU Vivienda (6)	91,30	42,12	28,85	7,60	6,99
IBVU Paro (7)	16,40	20,84	27,47	25,75	29,64

(4) Además del Indicador de Inmigración (I-INMG) se ofrecen los valores de los 3 Indicadores Básicos de Vulnerabilidad Urbana (IBVU) para poder analizar la situación de cada sección censal y AE-INMG en relación con los valores de referencia de vulnerabilidad para estos 3 indicadores.

(5) IBVU Estudios: Porcentaje de población analfabeta y sin estudios de 16 años o más, sobre el total de población de 16 años o más. Valor de referencia de vulnerabilidad (2011): 16,38%.

(6) IBVU Vivienda: Porcentaje de viviendas familiares (principales, secundarias, vacías) en edificios en estado en estado ruinoso, malo o deficiente, sobre el total de viviendas familiares (principales, secundarias, vacías). Valor de referencia de vulnerabilidad (2011): 17,50 %.

(7) IBVU Paro: Porcentaje de la población de 16 años o más en situación de paro, respecto al total de población activa de 16 años o más. Valor de referencia de vulnerabilidad (2011): 42,33 %.

Definiciones

ÁREA ESTADÍSTICA CON CONCENTRACIONES SIGNIFICATIVAS DE POBLACIÓN INMIGRANTE (AE-INMG)

Agrupación de secciones censales colindantes y de cierta homogeneidad urbanística, de entre 3.500 y 15.000 habitantes en las que el valor de Indicador de Inmigración (I-INMG) del conjunto supera el valor establecido como referencia (20%).

INDICADOR DE INMIGRACIÓN (I-INMG)

Porcentaje de población nacida en países no pertenecientes a la UE-14, respecto a la población total. Se calcula restando al número total de nacidos en el extranjero, los nacidos en los países de la UE-14: Alemania; Austria; Bélgica; Dinamarca; Finlandia; Francia; Reino Unido; Grecia; Irlanda; Italia; Luxemburgo; Países Bajos; Portugal; y Suecia.

Síntesis Metodológica

El cuerpo de estudio del Catálogo de Barrios Vulnerables de 2011 sigue el criterio establecido en los Catálogos anteriores: centrándose en los municipios mayores de 50.000 habitantes y capitales de provincia. Los trabajos del Catálogo de 2011, siguen la misma metodología que los de 1991, 2001, y 2006, con la única particularidad de que sólo identifican las Áreas Estadísticas Vulnerables, sin realizar el análisis urbanístico detallado que permitía identificar a partir de ellas los Barrios Vulnerables. En el Catálogo de 2011 se han delimitado AE-INMG (Área Estadística con concentraciones significativas de población inmigrante) y AEV (Áreas Estadísticas Vulnerables según los 3 Indicadores Básicos de Vulnerabilidad Urbana: IBVU Estudios, IBVU Vivienda o IBVU Paro). Estas delimitaciones son independientes y pueden superponerse para su análisis en el Visor del Catálogo.

En el caso del Indicador de Inmigración (I-INMG), para el desarrollo del estudio de 2011 se ha partido del análisis de la evolución de los Barrios con concentraciones significativas de población inmigrante identificados previamente en el año 2006, viendo primero si seguían o no cumpliendo esta condición en el año 2011. Posteriormente, se han identificado las nuevas Áreas Estadísticas con concentraciones significativas de población inmigrante (AE-INMG) no coincidentes con Barrios identificados en el Catálogo de 2006, incluyendo también las ciudades que no contaban con Barrios de este tipo en el año 2006.

Una vez identificadas las secciones censales que en 2011 superan los umbrales de referencia del Indicador de Inmigración (I-INMG), se procede a agrupar estas secciones en Áreas Estadísticas con concentraciones significativas de población inmigrante (AE-INMG).

La metodología detallada completa puede consultarse en:

https://apps.fomento.gob.es/BarriosVulnerables/static/adjunto/Sintesis_metodologica_general_catalogo_bbvv.pdf

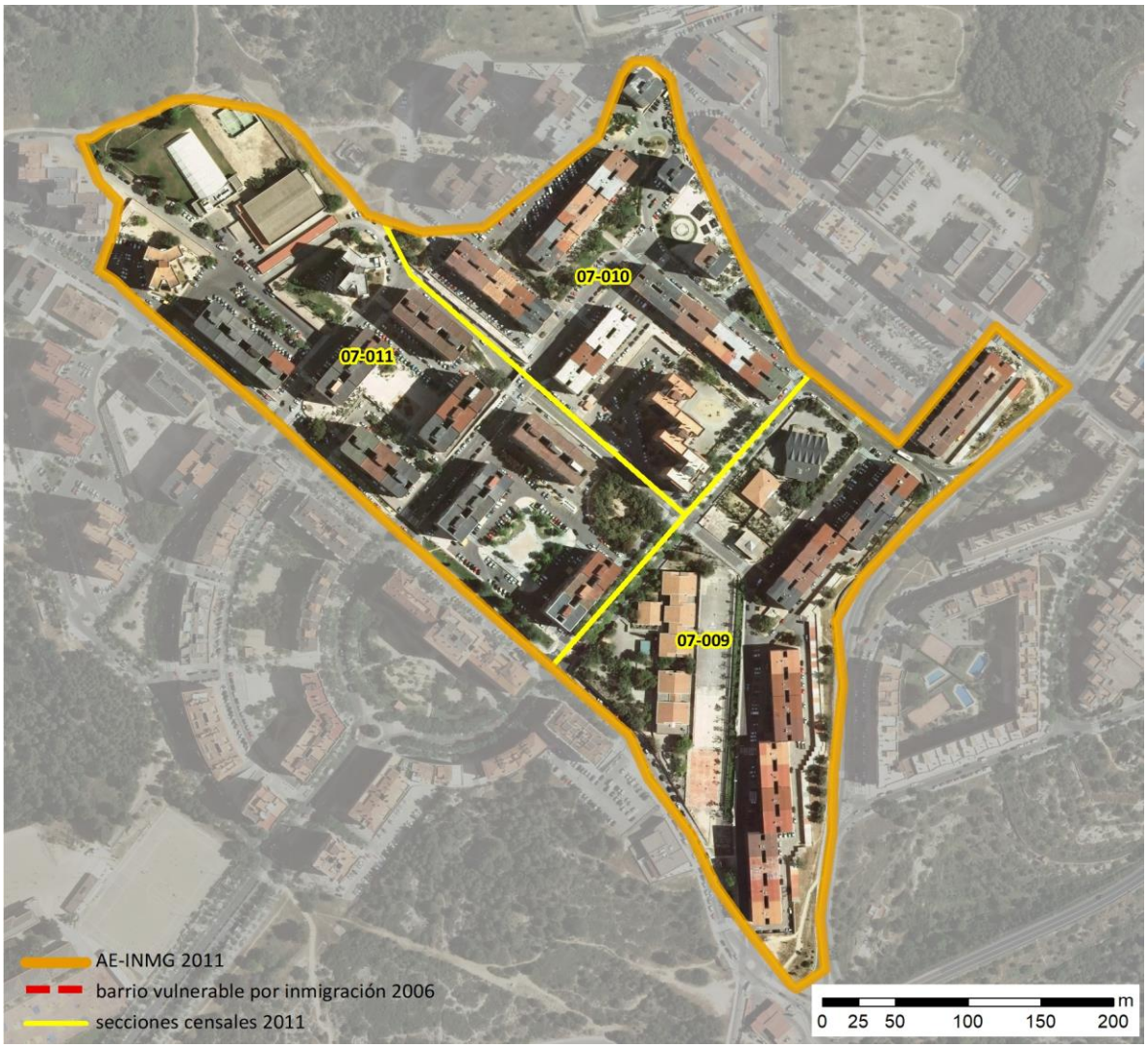

Localización en detalle del AE-INMG

Datos básicos del AE-INMG (1)

Población total	5.810
Población nacida en el extranjero total	2.330
Población nacida en el extranjero (excepto UE-15)	2.310
Densidad población (hab/Km²)	35.282,69
Superficie (ha)	16,47
Nº de secciones censales	3



Localización del AE-INMG dentro del término municipal

	Valor del AE-INMG	Valor de referencia (2)
INDICADOR DE INMIGRACIÓN (I-INMG) (3)	**39,76 %**	20,00%

(1) Área Estadística con concentraciones significativas de población inmigrante (AE-INMG)

(2) Valor que se ha tomado como referencia para este estudio

(3) Indicador de Inmigración: (I-INMG): Porcentaje de población nacida en países no pertenecientes a la UE-14, respecto a la población total. Se calcula restando al número total de nacidos en el extranjero, los nacidos en los países de la UE-14: Alemania; Austria; Bélgica; Dinamarca; Finlandia; Francia; Reino Unido; Grecia; Irlanda; Italia; Luxemburgo; Países Bajos; Portugal; y Suecia.

Datos sociodemográficos (Censo 2011)	Sección censal 4314807009 Valores absolutos	%	AE-INMG 4314807 Valores absolutos	%
Población total	2.490		5.810	
Población nacida en el extranjero total	1.925	77,31	2.330	40,10
Población nacida en el extranjero (excepto UE-15)	1.925	77,31	2.310	39,76

	Sección	AE-INMG	Municipio	Comunidad Autónoma	España
INDICADOR DE INMIGRACIÓN (I-INMG)	77,31	39,76	16,52	13,60	9,99
INDICADORES BÁSICOS DE VULNERABILIDAD URBANA (IBVU) (4)					
IBVU Estudios (5)	18,38	16,77	10,09	10,02	10,92
IBVU Vivienda (6)	11,67	4,44	28,85	7,60	6,99
IBVU Paro (7)	59,40	41,79	27,47	25,75	29,64

(4) Además del Indicador de Inmigración (I-INMG) se ofrecen los valores de los 3 Indicadores Básicos de Vulnerabilidad Urbana (IBVU) para poder analizar la situación de cada sección censal y AE-INMG en relación con los valores de referencia de vulnerabilidad para estos 3 indicadores.

(5) IBVU Estudios: Porcentaje de población analfabeta y sin estudios de 16 años o más, sobre el total de población de 16 años o más. Valor de referencia de vulnerabilidad (2011): 16,38%.

(6) IBVU Vivienda: Porcentaje de viviendas familiares (principales, secundarias, vacías) en edificios en estado en estado ruinoso, malo o deficiente, sobre el total de viviendas familiares (principales, secundarias, vacías). Valor de referencia de vulnerabilidad (2011): 17,50 %.

(7) IBVU Paro: Porcentaje de la población de 16 años o más en situación de paro, respecto al total de población activa de 16 años o más. Valor de referencia de vulnerabilidad (2011): 42,33 %.

Definiciones

ÁREA ESTADÍSTICA CON CONCENTRACIONES SIGNIFICATIVAS DE POBLACIÓN INMIGRANTE (AE-INMG)

Agrupación de secciones censales colindantes y de cierta homogeneidad urbanística, de entre 3.500 y 15.000 habitantes en las que el valor de Indicador de Inmigración (I-INMG) del conjunto supera el valor establecido como referencia (20%).

INDICADOR DE INMIGRACIÓN (I-INMG)

Porcentaje de población nacida en países no pertenecientes a la UE-14, respecto a la población total. Se calcula restando al número total de nacidos en el extranjero, los nacidos en los países de la UE-14: Alemania; Austria; Bélgica; Dinamarca; Finlandia; Francia; Reino Unido; Grecia; Irlanda; Italia; Luxemburgo; Países Bajos; Portugal; y Suecia.

Síntesis Metodológica

El cuerpo de estudio del Catálogo de Barrios Vulnerables de 2011 sigue el criterio establecido en los Catálogos anteriores: centrándose en los municipios mayores de 50.000 habitantes y capitales de provincia. Los trabajos del Catálogo de 2011, siguen la misma metodología que los de 1991, 2001, y 2006, con la única particularidad de que sólo identifican las Áreas Estadísticas Vulnerables, sin realizar el análisis urbanístico detallado que permitía identificar a partir de ellas los Barrios Vulnerables. En el Catálogo de 2011 se han delimitado AE-INMG (Área Estadística con concentraciones significativas de población inmigrante) y AEV (Áreas Estadísticas Vulnerables según los 3 Indicadores Básicos de Vulnerabilidad Urbana: IBVU Estudios, IBVU Vivienda o IBVU Paro). Estas delimitaciones son independientes y pueden superponerse para su análisis en el Visor del Catálogo.

En el caso del Indicador de Inmigración (I-INMG), para el desarrollo del estudio de 2011 se ha partido del análisis de la evolución de los Barrios con concentraciones significativas de población inmigrante identificados previamente en el año 2006, viendo primero si seguían o no cumpliendo esta condición en el año 2011. Posteriormente, se han identificado las nuevas Áreas Estadísticas con concentraciones significativas de población inmigrante (AE-INMG) no coincidentes con Barrios identificados en el Catálogo de 2006, incluyendo también las ciudades que no contaban con Barrios de este tipo en el año 2006.

Una vez identificadas las secciones censales que en 2011 superan los umbrales de referencia del Indicador de Inmigración (I-INMG), se procede a agrupar estas secciones en Áreas Estadísticas con concentraciones significativas de población inmigrante (AE-INMG).

La metodología detallada completa puede consultarse en:

https://apps.fomento.gob.es/BarriosVulnerables/static/adjunto/Sintesis_metodologica_general_catalogo_bbvv.pdf

Datos sociodemográficos (Censo 2011)	Sección censal 4314807010		AE-INMG 4314807	
	Valores absolutos	%	Valores absolutos	%
Población total	1.465		5.810	
Población nacida en el extranjero total	235	16,04	2.330	40,10
Población nacida en el extranjero (excepto UE-15)	215	14,68	2.310	39,76

	Sección	AE-INMG	Municipio	Comunidad Autónoma	España
INDICADOR DE INMIGRACIÓN (I-INMG)	14,68	39,76	16,52	13,60	9,99
INDICADORES BÁSICOS DE VULNERABILIDAD URBANA (IBVU) (4)					
IBVU Estudios (5)	21,95	16,77	10,09	10,02	10,92
IBVU Vivienda (6)	0,00	4,44	28,85	7,60	6,99
IBVU Paro (7)	25,69	41,79	27,47	25,75	29,64

(4) Además del Indicador de Inmigración (I-INMG) se ofrecen los valores de los 3 Indicadores Básicos de Vulnerabilidad Urbana (IBVU) para poder analizar la situación de cada sección censal y AE-INMG en relación con los valores de referencia de vulnerabilidad para estos 3 indicadores.

(5) IBVU Estudios: Porcentaje de población analfabeta y sin estudios de 16 años o más, sobre el total de población de 16 años o más. Valor de referencia de vulnerabilidad (2011): 16,38%.

(6) IBVU Vivienda: Porcentaje de viviendas familiares (principales, secundarias, vacías) en edificios en estado en estado ruinoso, malo o deficiente, sobre el total de viviendas familiares (principales, secundarias, vacías). Valor de referencia de vulnerabilidad (2011): 17,50 %.

(7) IBVU Paro: Porcentaje de la población de 16 años o más en situación de paro, respecto al total de población activa de 16 años o más. Valor de referencia de vulnerabilidad (2011): 42,33 %.

Definiciones

ÁREA ESTADÍSTICA CON CONCENTRACIONES SIGNIFICATIVAS DE POBLACIÓN INMIGRANTE (AE-INMG)

Agrupación de secciones censales colindantes y de cierta homogeneidad urbanística, de entre 3.500 y 15.000 habitantes en las que el valor de Indicador de Inmigración (I-INMG) del conjunto supera el valor establecido como referencia (20%).

INDICADOR DE INMIGRACIÓN (I-INMG)

Porcentaje de población nacida en países no pertenecientes a la UE-14, respecto a la población total. Se calcula restando al número total de nacidos en el extranjero, los nacidos en los países de la UE-14: Alemania; Austria; Bélgica; Dinamarca; Finlandia; Francia; Reino Unido; Grecia; Irlanda; Italia; Luxemburgo; Países Bajos; Portugal; y Suecia.

Síntesis Metodológica

El cuerpo de estudio del Catálogo de Barrios Vulnerables de 2011 sigue el criterio establecido en los Catálogos anteriores: centrándose en los municipios mayores de 50.000 habitantes y capitales de provincia. Los trabajos del Catálogo de 2011, siguen la misma metodología que los de 1991, 2001, y 2006, con la única particularidad de que sólo identifican las Áreas Estadísticas Vulnerables, sin realizar el análisis urbanístico detallado que permitía identificar a partir de ellas los Barrios Vulnerables. En el Catálogo de 2011 se han delimitado AE-INMG (Área Estadística con concentraciones significativas de población inmigrante) y AEV (Áreas Estadísticas Vulnerables según los 3 Indicadores Básicos de Vulnerabilidad Urbana: IBVU Estudios, IBVU Vivienda o IBVU Paro). Estas delimitaciones son independientes y pueden superponerse para su análisis en el Visor del Catálogo.

En el caso del Indicador de Inmigración (I-INMG), para el desarrollo del estudio de 2011 se ha partido del análisis de la evolución de los Barrios con concentraciones significativas de población inmigrante identificados previamente en el año 2006, viendo primero si seguían o no cumpliendo esta condición en el año 2011. Posteriormente, se han identificado las nuevas Áreas Estadísticas con concentraciones significativas de población inmigrante (AE-INMG) no coincidentes con Barrios identificados en el Catálogo de 2006, incluyendo también las ciudades que no contaban con Barrios de este tipo en el año 2006.

Una vez identificadas las secciones censales que en 2011 superan los umbrales de referencia del Indicador de Inmigración (I-INMG), se procede a agrupar estas secciones en Áreas Estadísticas con concentraciones significativas de población inmigrante (AE-INMG).

La metodología detallada completa puede consultarse en:

https://apps.fomento.gob.es/BarriosVulnerables/static/adjunto/Sintesis_metodologica_general_catalogo_bbvv.pdf

Datos sociodemográficos (Censo 2011)	Sección censal 4314807011 Valores absolutos	%	AE-INMG 4314807 Valores absolutos	%
Población total	1.855		5.810	
Población nacida en el extranjero total	170	9,16	2.330	40,10
Población nacida en el extranjero (excepto UE-15)	170	9,16	2.310	39,76

	Sección	AE-INMG	Municipio	Comunidad Autónoma	España
INDICADOR DE INMIGRACIÓN (I-INMG)	9,16	39,76	16,52	13,60	9,99
INDICADORES BÁSICOS DE VULNERABILIDAD URBANA (IBVU) (4)					
IBVU Estudios (5)	10,20	16,77	10,09	10,02	10,92
IBVU Vivienda (6)	0,00	4,44	28,85	7,60	6,99
IBVU Paro (7)	23,98	41,79	27,47	25,75	29,64

(4) Además del Indicador de Inmigración (I-INMG) se ofrecen los valores de los 3 Indicadores Básicos de Vulnerabilidad Urbana (IBVU) para poder analizar la situación de cada sección censal y AE-INMG en relación con los valores de referencia de vulnerabilidad para estos 3 indicadores.

(5) IBVU Estudios: Porcentaje de población analfabeta y sin estudios de 16 años o más, sobre el total de población de 16 años o más. Valor de referencia de vulnerabilidad (2011): 16,38%.

(6) IBVU Vivienda: Porcentaje de viviendas familiares (principales, secundarias, vacías) en edificios en estado en estado ruinoso, malo o deficiente, sobre el total de viviendas familiares (principales, secundarias, vacías). Valor de referencia de vulnerabilidad (2011): 17,50 %.

(7) IBVU Paro: Porcentaje de la población de 16 años o más en situación de paro, respecto al total de población activa de 16 años o más. Valor de referencia de vulnerabilidad (2011): 42,33 %.

Definiciones

ÁREA ESTADÍSTICA CON CONCENTRACIONES SIGNIFICATIVAS DE POBLACIÓN INMIGRANTE (AE-INMG)

Agrupación de secciones censales colindantes y de cierta homogeneidad urbanística, de entre 3.500 y 15.000 habitantes en las que el valor de Indicador de Inmigración (I-INMG) del conjunto supera el valor establecido como referencia (20%).

INDICADOR DE INMIGRACIÓN (I-INMG)

Porcentaje de población nacida en países no pertenecientes a la UE-14, respecto a la población total. Se calcula restando al número total de nacidos en el extranjero, los nacidos en los países de la UE-14: Alemania; Austria; Bélgica; Dinamarca; Finlandia; Francia; Reino Unido; Grecia; Irlanda; Italia; Luxemburgo; Países Bajos; Portugal; y Suecia.

Síntesis Metodológica

El cuerpo de estudio del Catálogo de Barrios Vulnerables de 2011 sigue el criterio establecido en los Catálogos anteriores: centrándose en los municipios mayores de 50.000 habitantes y capitales de provincia. Los trabajos del Catálogo de 2011, siguen la misma metodología que los de 1991, 2001, y 2006, con la única particularidad de que sólo identifican las Áreas Estadísticas Vulnerables, sin realizar el análisis urbanístico detallado que permitía identificar a partir de ellas los Barrios Vulnerables. En el Catálogo de 2011 se han delimitado AE-INMG (Área Estadística con concentraciones significativas de población inmigrante) y AEV (Áreas Estadísticas Vulnerables según los 3 Indicadores Básicos de Vulnerabilidad Urbana: IBVU Estudios, IBVU Vivienda o IBVU Paro). Estas delimitaciones son independientes y pueden superponerse para su análisis en el Visor del Catálogo.

En el caso del Indicador de Inmigración (I-INMG), para el desarrollo del estudio de 2011 se ha partido del análisis de la evolución de los Barrios con concentraciones significativas de población inmigrante identificados previamente en el año 2006, viendo primero si seguían o no cumpliendo esta condición en el año 2011. Posteriormente, se han identificado las nuevas Áreas Estadísticas con concentraciones significativas de población inmigrante (AE-INMG) no coincidentes con Barrios identificados en el Catálogo de 2006, incluyendo también las ciudades que no contaban con Barrios de este tipo en el año 2006.

Una vez identificadas las secciones censales que en 2011 superan los umbrales de referencia del Indicador de Inmigración (I-INMG), se procede a agrupar estas secciones en Áreas Estadísticas con concentraciones significativas de población inmigrante (AE-INMG).

La metodología detallada completa puede consultarse en:

https://apps.fomento.gob.es/BarriosVulnerables/static/adjunto/Sintesis_metodologica_general_catalogo_bbvv.pdf