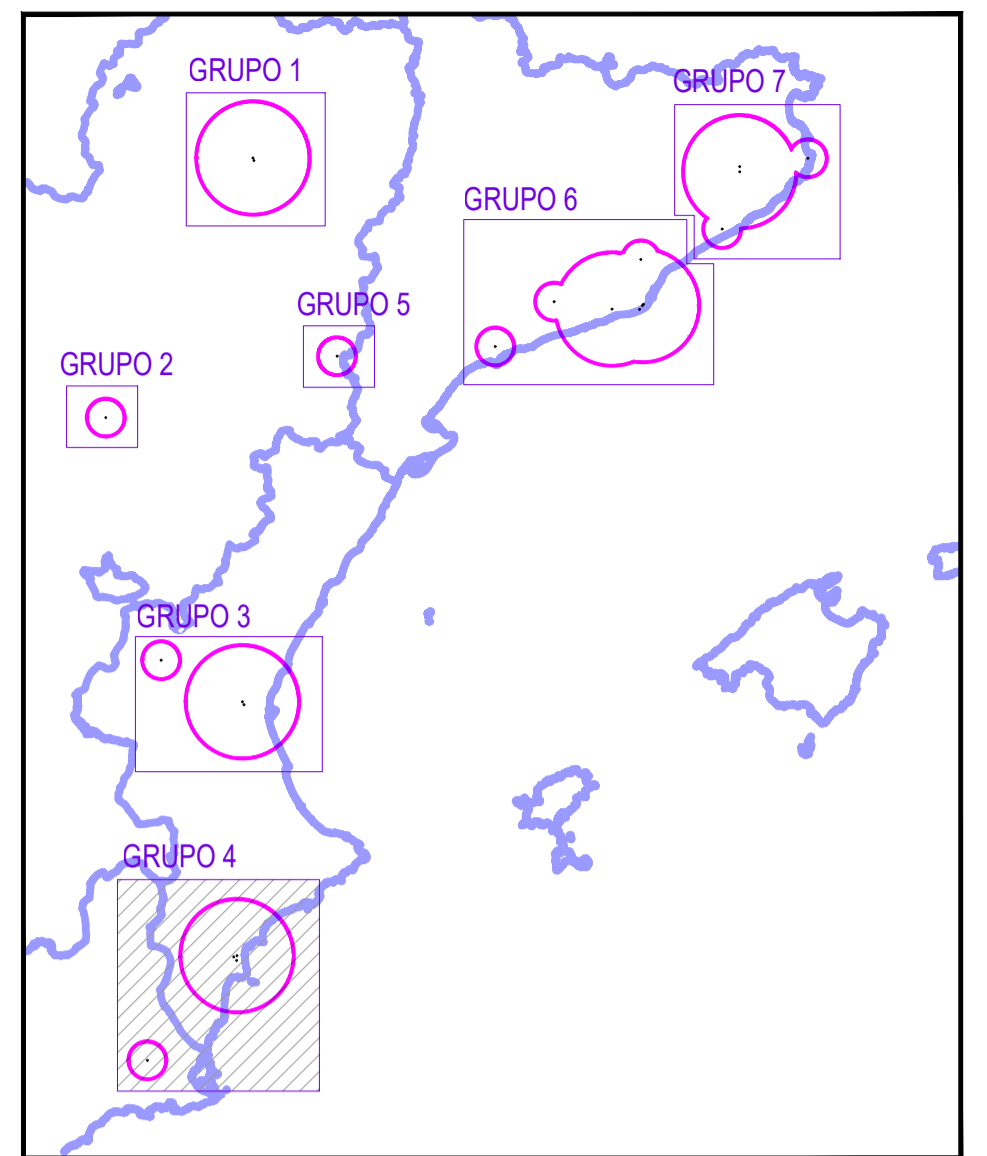


VENTANA 1



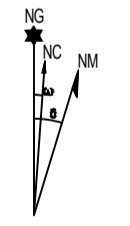
PLANO LLAVE  
1:4.000.000

**LEYENDA**

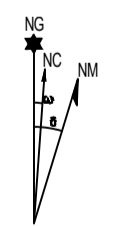
- SERVIDUMBRES AERONÁUTICAS**
- Envolvente de Servidumbres Radioeléctricas (Aerogeneradores)
  - Instalación radioeléctrica
  - Grupo de instalaciones
- SIGNOS CONVENCIONALES**
- Límite de Nación
  - Límite de Comunidad Autónoma
  - Límite de Provincias
  - Límite de Municipios

Datum ETRS89; Proyección UTM Huso 30

VENTANA 1:  
 Datos para el centro de la hoja (38° 14' 25,370" N, 0° 40' 05,780" W)  
 Valor estimado de la declinación magnética para el  
 1 de enero de 2019:  $\delta = 0^{\circ} 17'$  Este  
 La variación anual de la declinación es de 7,0" hacia el Este  
 Convergencia de la cuadrícula  $\omega = 1^{\circ} 26' 37''$   
 Factor de escala = 1,0001276

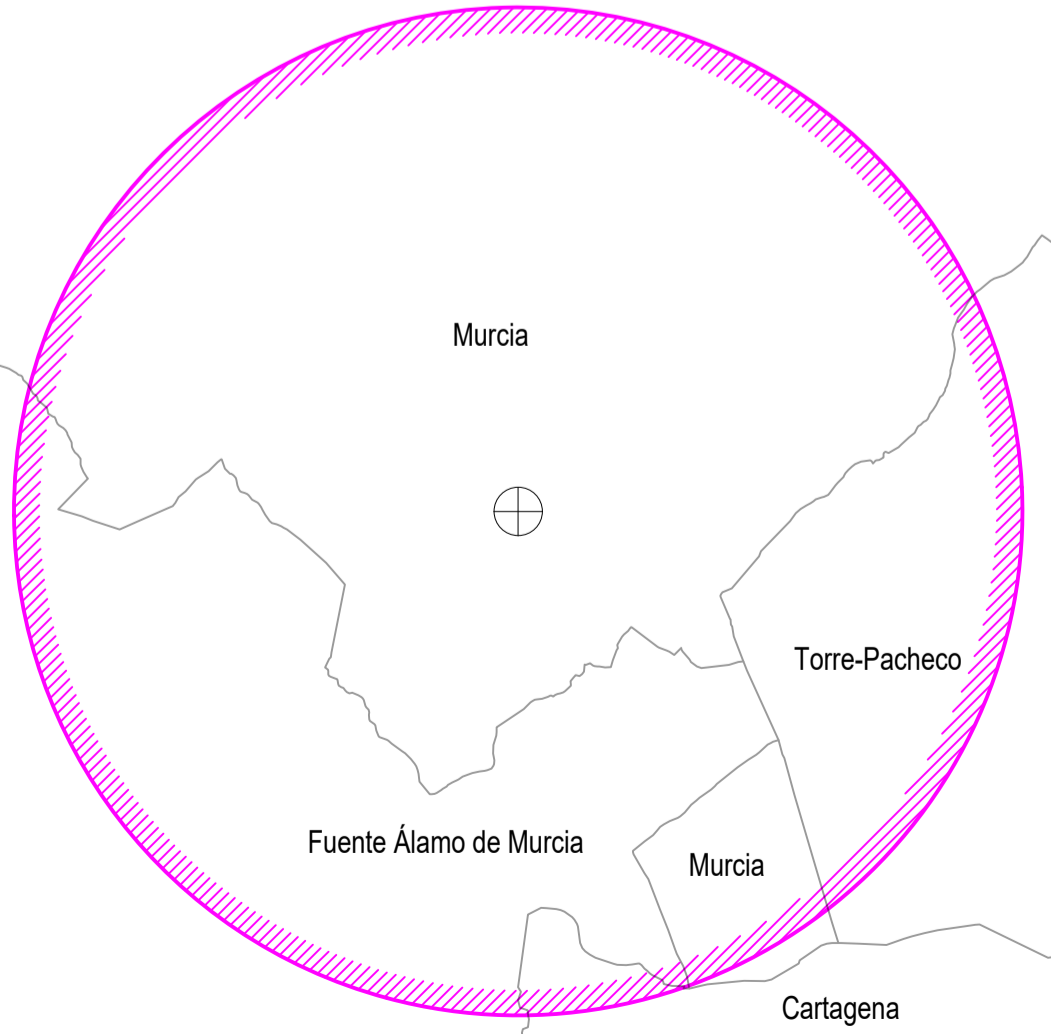


VENTANA 2:  
 Datos para el centro de la hoja (37° 48' 09,154" N, 01° 07' 04,255" W)  
 Valor estimado de la declinación magnética para el  
 1 de enero de 2019:  $\delta = 0^{\circ} 10'$  Este  
 La variación anual de la declinación es de 6,9" hacia el Este  
 Convergencia de la cuadrícula  $\omega = 1^{\circ} 09' 14''$   
 Factor de escala = 0,99993813



COMUNIDAD AUTÓNOMA DE LA REGIÓN DE MURCIA

VENTANA 2



		<b>SECRETARÍA GENERAL DE TRANSPORTES Y MOVILIDAD</b> <b>DIRECCIÓN GENERAL DE AVIACIÓN CIVIL</b>	
CALCULADO DIBUJADO COMPROBADO PROYECTADO DIRIGIDO		<b>ENAIRe</b> DIVISIÓN DE DISEÑO, DESARROLLO E IMPLANTACIÓN ATM REAL DECRETO 716/2023 DE ESTABLECIMIENTO DE SERVIDUMBRES AERONÁUTICAS PARA EL CASO EN QUE LAS INTALACIONES SEAN AEROGENERADORES INSTALACIONES RADIOELÉCTRICAS PARA LA NAVEGACIÓN AÉREA PRESENTES EN LAS COMUNIDADES AUTÓNOMAS DE ARAGÓN, CATALUÑA, LA REGIÓN DE MURCIA Y LA COMUNITAT VALENCIANA	
		<b>TÉRMINOS MUNICIPALES AFECTADOS POR LAS SERVIDUMBRES</b>	
HOJA Nº	PLANO Nº	EDICIÓN	FECHA
4 de 7	GRUPO 4	1	25/07/2023
		ESCALA	SUSTITUYE A
		1:150.000 (A1)	