FIRMADO por : ESTHER CARAZO RIVERA. A fecha: 17/01/2023 11:47 AM
FIRMADO por : ANTONIO JOSE ALONSO BURGOS. SUBDIRECTOR GENERAL DE EXPLOTACION. A fecha: 17/01/2023 01:23 PM
Total folios: 11 (1 de 11) - Código Seguro de Verificación: MFOM02SCB005FCCA1F509A055C30
Verificable en https://sede.mitma.gob.es
FIRMADO

MINISTERIO
DE TRANSPORTES, MOVILIDAD
Y AGENDA URBANA

POLÍGONO PRADO MARINA
MOD. PGOU AMPLIACIÓN ALLENDEDUERO 2004

HOJA 2

TRAMO URBANO

LLE AJUSTADA A LEY 37/2015

POLÍGONO INDUSTRIAL
PRADO MARINA

POLÍGONO PRADO MARINA
MOD. PGOU AMPLIACIÓN ALLENDEDUERO

50.00
25.00
8.00

A-1
km
156,30

N

11
10
9
8
7
6
5
4
3
2

ALINEACIONES ESTABLECIDAS POR EL PLANEAMIENTO URBANÍSTICO
LLE CON CARÁCTER GENERAL
LLE PROPUESTA
TC TRAMO CEDIDO
ARISTA EXTERIOR DE CALZADA
ARISTA EXTERIOR DE EXPLANACIÓN
DELIMITACIÓN DE LA ZONA DE DOMINIO PÚBLICO
DELIMITACIÓN DE LA ZONA DE SERVIDUMBRE

SECRETARÍA DE ESTADO DE TRANSPORTES, MOVILIDAD Y AGENDA URBANA	DIRECCIÓN GENERAL DE CARRETERAS	EMPRESA CONSULTORA: mbg	INGENIERO AUTOR DEL ESTUDIO: ARIM THABIT DHAHI	INGENIERO DIRECTOR DEL ESTUDIO: TOMÁS ORDÓÑEZ SANZ	ESCALA: 1:2.000 (0 10 20 30 40 m) ORIGINAL UNE A-3 GRÁFICA	CARRETERAS DE LA RED GENERAL **T.M de ARANDA DE DUERO** (PROVINCIA DE BURGOS)	DESIGNACIÓN DEL PLANO: ESTUDIO DE DELIMITACIÓN DE TRAMOS URBANOS VARIANTE A1 AUTOVÍA DEL NORTE VARIANTE N-1 MADRID IRÚN	FECHA: NOVIEMBRE 2022
SECRETARÍA GENERAL DE INFRAESTRUCTURAS	DEMARCACIÓN DE CARRETERAS DEL ESTADO EN CASTILLA Y LEÓN ORIENTAL							HOJA: 1 DE: 11

FIRMADO por : ESTHER CARAZO RIVERA. A fecha: 17/01/2023 11:47 AM
FIRMADO por : ANTONIO JOSE ALONSO BURGOS, SUBDIRECTOR GENERAL DE EXPLOTACION. A fecha: 17/01/2023 01:23 PM
Total folios: 11 (2 de 11) - Código Seguro de Verificación: MFOM02SCB005FCCA1F509A055C30
Verificable en https://sede.mitma.gob.es
FIRMADO

MINISTERIO
DE TRANSPORTES, MOVILIDAD
Y AGENDA URBANA

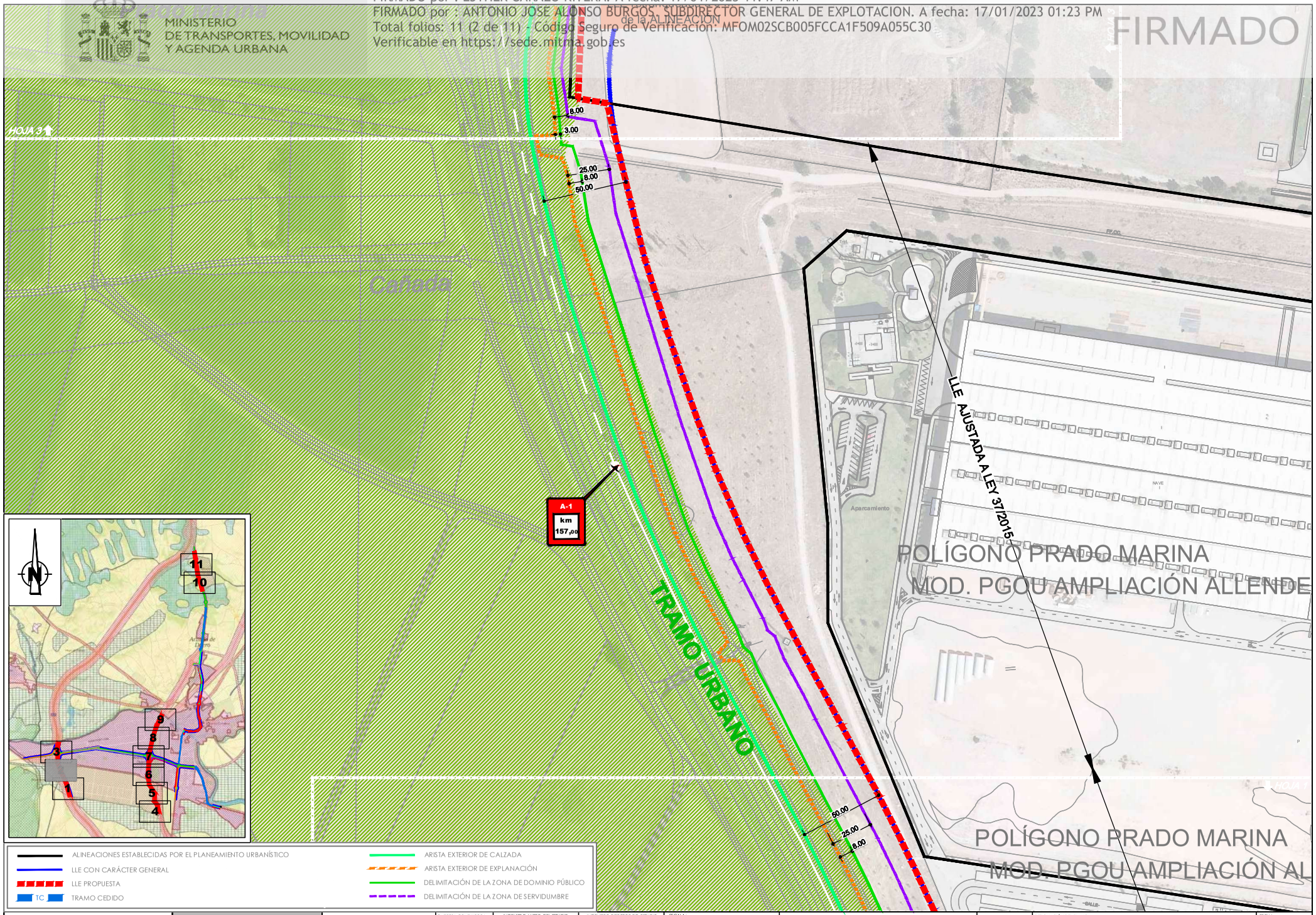

SECRETARÍA DE ESTADO DE TRANSPORTES, MOVILIDAD Y AGENDA URBANA	DIRECCIÓN GENERAL DE CARRETERAS	EMPRESA CONSULTORA: mbg	INGENIERO AUTOR DEL ESTUDIO: JARIM THABIT DHAHI	INGENIERO DIRECTOR DEL ESTUDIO: TOMÁS ORDÓÑEZ SANZ	ESCALA: 1:2.000 (0 10 20 30 40 m) ORIGINAL UNE A-3 GRÁFICA	CARRETERAS DE LA RED GENERAL **T.M de ARANDA DE DUERO** (PROVINCIA DE BURGOS)	DESIGNACIÓN DEL PLANO: ESTUDIO DE DELIMITACIÓN DE TRAMOS URBANOS VARIANTE A1 AUTOVÍA DEL NORTE VARIANTE N-1 MADRID IRÚN	FECHA: NOVIEMBRE 2022
SECRETARÍA GENERAL DE INFRAESTRUCTURAS	DEMARCACIÓN DE CARRETERAS DEL ESTADO EN CASTILLA Y LEÓN ORIENTAL							HOJA: 2 DE: 11

FIRMADO por : ESTHER CARAZO RIVERA. A fecha: 17/01/2023 11:47 AM
FIRMADO por : ANTONIO JOSE ALONSO BURGOS. SUBDIRECTOR GENERAL DE EXPLOTACION. A fecha: 17/01/2023 01:23 PM
Total folios: 11 (3 de 11) - Código Seguro de Verificación: MFOM02SCB005FCCA1F509A055C30
Verificable en https://sede.mitma.gob.es
FIRMADO

MINISTERIO DE TRANSPORTES, MOVILIDAD Y AGENDA URBANA

DUERO

SL EQ
sistema local de equipamiento suelo vacante

LLE RETRANQUEADA A 10 M DE LA ALINEACIÓN

LLE RETRANQUEADA A 3 M DE LA ALINEACIÓN

CCC de Aranda de Duero

PP POLÍGONO ALLENDEDUERO AMPLIACIÓN 1972

LLE retranqueda 5m de alineación

TRAMO URBANO

LLE retranqueda 5m de alineación C Valladolid

PP POLÍGONO ALLENDEDUERO 1969

LLE retranqueada a 5 m de la ALINEACIÓN

Prado Marina

HOJA 2

ALINEACIONES ESTABLECIDAS POR EL PLANEAMIENTO URBANÍSTICO
LLE CON CARÁCTER GENERAL
LLE PROPUESTA
TC TRAMO CEDIDO
ARISTA EXTERIOR DE CALZADA
ARISTA EXTERIOR DE EXPLANACIÓN
DELIMITACIÓN DE LA ZONA DE DOMINIO PÚBLICO
DELIMITACIÓN DE LA ZONA DE SERVIDUMBRE

SECRETARÍA DE ESTADO DE TRANSPORTES, MOVILIDAD Y AGENDA URBANA	DIRECCIÓN GENERAL DE CARRETERAS	EMPRESA CONSULTORA: mbg	INGENIERO AUTOR DEL ESTUDIO: ARIM THABIT DHAHI	INGENIERO DIRECTOR DEL ESTUDIO: TOMÁS ORDÓÑEZ SANZ	ESCALA: 1:2.000 (0 10 20 30 40 m) ORIGINAL UNE A-3 GRÁFICA	CARRETERAS DE LA RED GENERAL **T.M de ARANDA DE DUERO** (PROVINCIA DE BURGOS)	DESIGNACIÓN DEL PLANO: ESTUDIO DE DELIMITACIÓN DE TRAMOS URBANOS VARIANTE A1 AUTOVÍA DEL NORTE VARIANTE N-1 MADRID IRÚN	FECHA: NOVIEMBRE 2022
SECRETARÍA GENERAL DE INFRAESTRUCTURAS	DEMARCACIÓN DE CARRETERAS DEL ESTADO EN CASTILLA Y LEÓN ORIENTAL							HOJA: 3 DE: 11

FIRMADO por : ESTHER CARAZO RIVERA. A fecha: 17/01/2023 11:47 AM
FIRMADO por : ANTONIO JOSÉ ALONSO BURGOS. SUBDIRECTOR GENERAL DE EXPLOTACIÓN. A fecha: 17/01/2023 01:23 PM
Total folios: 11 (4 de 11) - Código Seguro de Verificación: MFOM02SCB005FCCA1F509A055C30
Verificable en https://sede.mitma.gob.es
FIRMADO

MINISTERIO DE TRANSPORTES, MOVILIDAD Y AGENDA URBANA

HOJA 5

POLÍGONO PRADO MARINA
MOD. PGOU AMPLIACIÓN ALLENDEDUERO 2004

LLE AJUSTADA A LEY 37/2015

25,00

25,00

TRAMO URBANO

N-1 km 156,00

N-1 km 155,90

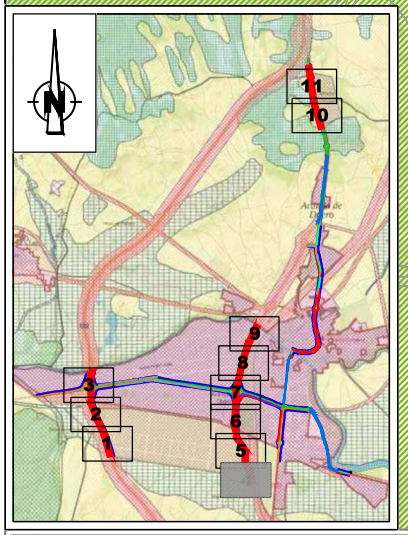

ALINEACIONES ESTABLECIDAS POR EL PLANEAMIENTO URBANÍSTICO
LLE CON CARÁCTER GENERAL
LLE PROPUESTA
TC TRAMO CEDIDO
ARISTA EXTERIOR DE CALZADA
ARISTA EXTERIOR DE EXPLANACIÓN
DELIMITACIÓN DE LA ZONA DE DOMINIO PÚBLICO
DELIMITACIÓN DE LA ZONA DE SERVIDUMBRE

SECRETARÍA DE ESTADO DE TRANSPORTES, MOVILIDAD Y AGENDA URBANA	DIRECCIÓN GENERAL DE CARRETERAS	EMPRESA CONSULTORA: mbg	INGENIERO AUTOR DEL ESTUDIO: JARIM THABIT DHAHI	INGENIERO DIRECTOR DEL ESTUDIO: TOMÁS ORDÓÑEZ SANZ	ESCALA: 1:2.000 (0 10 20 30 40 m) ORIGINAL UNE A-3 GRÁFICA	CARRETERAS DE LA RED GENERAL **T.M de ARANDA DE DUERO** (PROVINCIA DE BURGOS)	DESIGNACIÓN DEL PLANO: ESTUDIO DE DELIMITACIÓN DE TRAMOS URBANOS VARIANTE A1 AUTOVÍA DEL NORTE VARIANTE N-1 MADRID IRÚN
SECRETARÍA GENERAL DE INFRAESTRUCTURAS	DEMARCACIÓN DE CARRETERAS DEL ESTADO EN CASTILLA Y LEÓN ORIENTAL						FECHA: NOVIEMBRE 2022 HOJA: 4 DE: 11

FIRMADO por : ESTHER CARAZO RIVERA. A fecha: 17/01/2023 11:47 AM
FIRMADO por : ANTONIO JOSE ALONSO BURGOS. SUBDIRECTOR GENERAL DE EXPLOTACION. A fecha: 17/01/2023 01:23 PM
Total folios: 11 (5 de 11) - Código Seguro de Verificación: MFOM02SCB005FCCA1F509A055C30
Verificable en https://sede.mitma.gob.es
FIRMADO

MINISTERIO
DE TRANSPORTES, MOVILIDAD
Y AGENDA URBANA

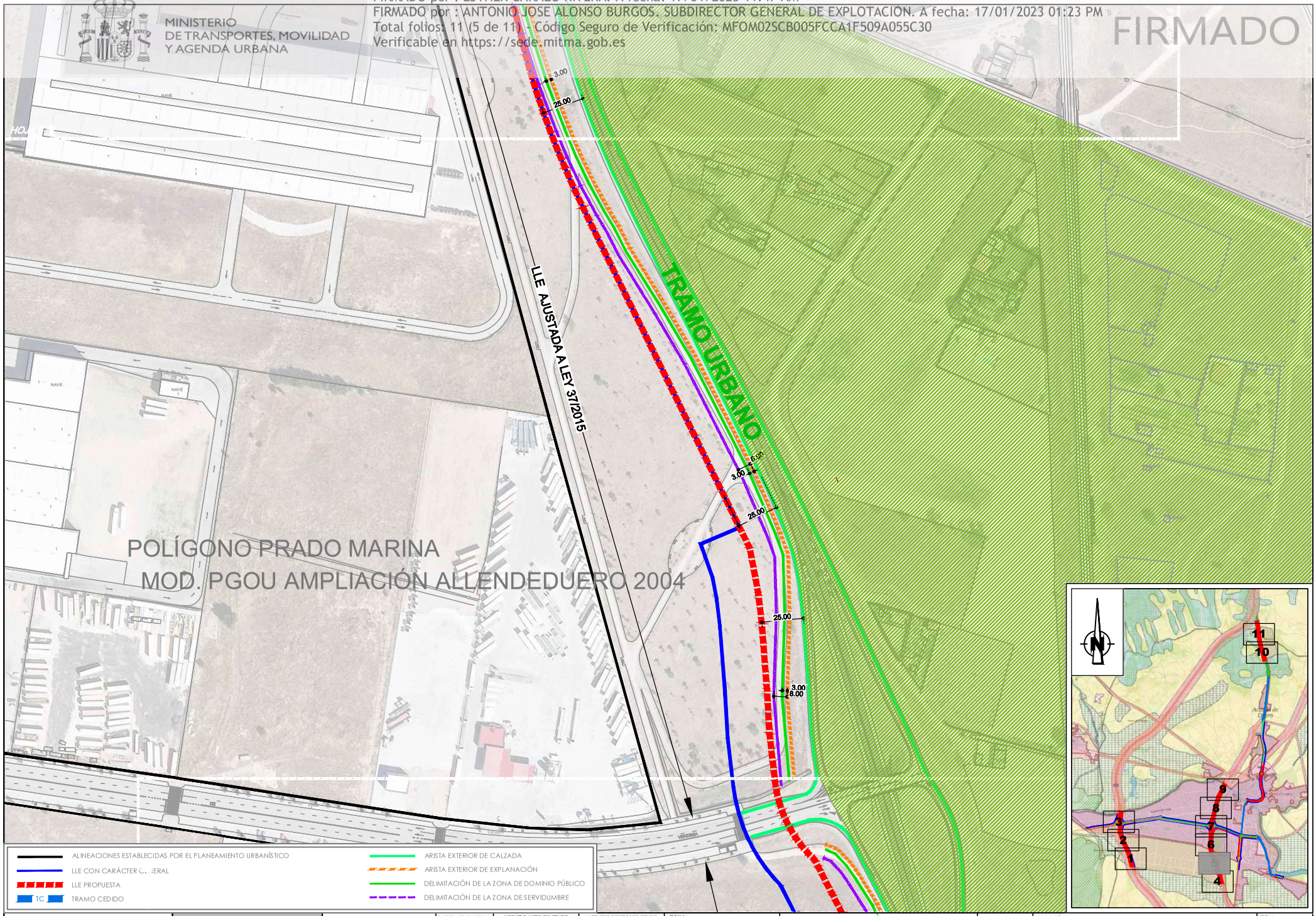

ALINEACIONES ESTABLECIDAS POR EL PLANEAMIENTO URBANÍSTICO
LLE CON CARÁCTER GENERAL
LLE PROPUESTA
TC TRAMO CEDIDO
ARISTA EXTERIOR DE CALZADA
ARISTA EXTERIOR DE EXPLANACIÓN
DELIMITACIÓN DE LA ZONA DE DOMINIO PÚBLICO
DELIMITACIÓN DE LA ZONA DE SERVIDUMBRE

SECRETARÍA DE ESTADO DE TRANSPORTES, MOVILIDAD Y AGENDA URBANA	DIRECCIÓN GENERAL DE CARRETERAS	EMPRESA CONSULTORA: mbg	INGENIERO AUTOR DEL ESTUDIO: JAKIM THABIT DHAHI	INGENIERO DIRECTOR DEL ESTUDIO: TOMÁS ORDÓÑEZ SANZ	ESCALA: 1:2.000 (0 10 20 30 40 m) ORIGINAL UNE A-3 GRÁFICA	CARRETERAS DE LA RED GENERAL **T.M de ARANDA DE DUERO** (PROVINCIA DE BURGOS)	DESIGNACIÓN DEL PLANO: ESTUDIO DE DELIMITACIÓN DE TRAMOS URBANOS VARIANTE A1 AUTOVÍA DEL NORTE VARIANTE N-1 MADRID IRÚN	FECHA: NOVIEMBRE 2022
SECRETARÍA GENERAL DE INFRAESTRUCTURAS	DEMARCACIÓN DE CARRETERAS DEL ESTADO EN CASTILLA Y LEÓN ORIENTAL							HOJA: 5 DE: 11

FIRMADO por : ESTHER CARAZO RIVERA. A fecha: 17/01/2023 11:47 AM
FIRMADO por : ANTONIO JOSE ALONSO BURGOS. SUBDIRECTOR GENERAL DE EXPLOTACION. A fecha: 17/01/2023 01:23 PM
Total folios: 11 (6 de 11) Código Seguro de Verificación: MFOM02SCB005FCCA1F509A055C30
Verificable en https://sede.mitma.gob.es
FIRMADO

MINISTERIO DE TRANSPORTES, MOVILIDAD Y AGENDA URBANA

municipales existentes

HOJA 7

HOJA 7

PGOU 1984

SG.SU
sistema general de servicios urbanos

LLE AJUSTADA A LEY 37/2015

TRAMO URBANO

LLE AJUSTADA A LEY 37/2015 RESPETANDO EDIFICACIÓN EXISTENTE DE

PGOU 1984

SG.PU
sistema general de parque urbano

FF.CC. VALLADOLID - ARIZA

25.00
29.08
28.46
8.00
3.00
N-1
km 156,93
8.00
26.34
7.30
3.00
3.00
25.00

HOJA 5

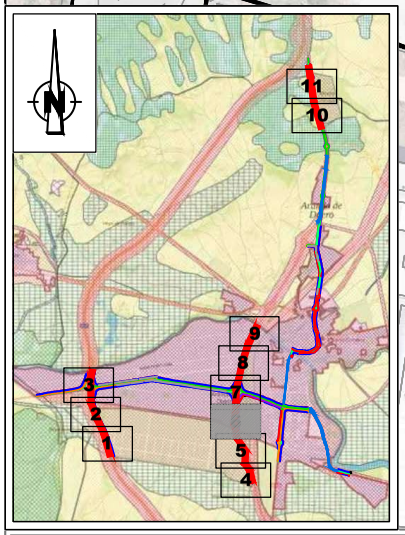

ALINEACIONES ESTABLECIDAS POR EL PLANEAMIENTO URBANÍSTICO
LLE CON CARÁCTER G... ERAL
LLE PROPUESTA
TC TRAMO CEDIDO
ARISTA EXTERIOR DE CALZADA
ARISTA EXTERIOR DE EXPLANACIÓN
DELIMITACIÓN DE LA ZONA DE DOMINIO PÚBLICO
DELIMITACIÓN DE LA ZONA DE SERVIDUMBRE

SECRETARÍA DE ESTADO DE TRANSPORTES, MOVILIDAD Y AGENDA URBANA	DIRECCIÓN GENERAL DE CARRETERAS	EMPRESA CONSULTORA: mbg	INGENIERO AUTOR DEL ESTUDIO: ARIM THABIT DHAHI	INGENIERO DIRECTOR DEL ESTUDIO: TOMÁS ORDÓÑEZ SANZ	ESCALA: 1:2.000 (0 10 20 30 40 m) ORIGINAL UNE A-3 GRÁFICA	CARRETERAS DE LA RED GENERAL **T.M de ARANDA DE DUERO** (PROVINCIA DE BURGOS)	DESIGNACIÓN DEL PLANO: ESTUDIO DE DELIMITACIÓN DE TRAMOS URBANOS VARIANTE A1 AUTOVÍA DEL NORTE VARIANTE N-1 MADRID IRÚN	FECHA: NOVIEMBRE 2022
SECRETARÍA GENERAL DE INFRAESTRUCTURAS	DEMARCACIÓN DE CARRETERAS DEL ESTADO EN CASTILLA Y LEÓN ORIENTAL							HOJA: 6 DE: 11

FIRMADO por : ESTHER CARAZO RIVERA. A fecha: 17/01/2023 11:47 AM
FIRMADO por : ANTONIO JOSE ALONSO BURGOS, SUBDIRECTOR GENERAL DE EXPLOTACION. A fecha: 17/01/2023 01:23 PM
Total folios: 11 (7 de 11) - Código Seguro de Verificación: MFOM02SCB005FCCA1F509A055C30
Verificable en https://sede.mitma.gob.es

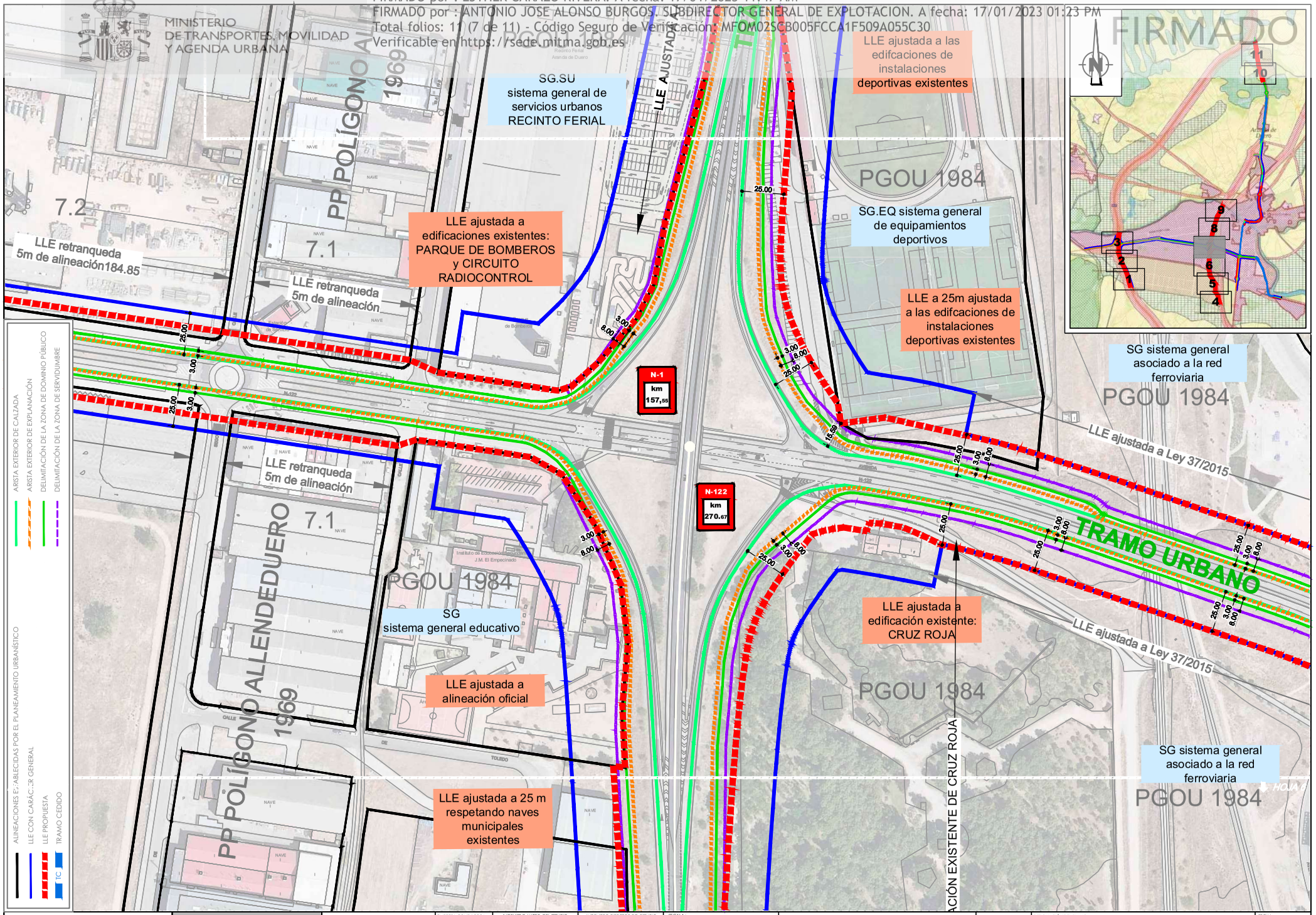

FIRMADO por : ESTHER CARAZO RIVERA. A fecha: 17/01/2023 11:47 AM
FIRMADO por : ANTONIO JOSE ALONSO BURGOS. SUBDIRECTOR GENERAL DE EXPLOTACION. A fecha: 17/01/2023 01:23 PM
Total folios: 11 (8 de 11) Código Seguro de Verificación: MFOM02SCB005FCCA1F509A055C30
Verificable en https://sede.mitma.gob.es

MINISTERIO DE TRANSPORTES, MOVILIDAD Y AGENDA URBANA

ALINEACIONES DECLARADAS POR EL PLANEAMIENTO URBANÍSTICO
LIMITACIÓN DE LA ARISTA EXTERIOR DE CALZADA
LIMITACIÓN DE PROPIEDAD
TRAMO URBANO
DELIMITACIÓN DE LA ZONA DE SERVIDUMBRE

FIRMADO

EQ CB sistema general de equipamientos de transportes y comunicaciones. centros básicos

SG.EQ sistema general de equipamientos deportivos

PGOU 1984

LLE AJUSTADA A LEY 37/2015

N-1 km 158,00

8,00 3,00 8,00 3,00 25,00

SG.EQ sistema general de equipamientos deportivos

TRAMO URBANO

LLE AJUSTADA A ALINEACIÓN

LLE ajustada a las edifcaciones de instalaciones deportivas existentes

SG.SU sistema general de servicios urbanos RECINTO FERIAL

IGONO ALLENDEDUERO 1969

HOJA 7

SECRETARÍA DE ESTADO DE TRANSPORTES, MOVILIDAD Y AGENDA URBANA	DIRECCIÓN GENERAL DE CARRETERAS	EMPRESA CONSULTORA: mbg	INGENIERO AUTOR DEL ESTUDIO: JARIM THABIT DHAHI	INGENIERO DIRECTOR DEL ESTUDIO: TOMÁS ORDÓÑEZ SANZ	ESCALA: 1:2.000 (0 10 20 30 40 m) ORIGINAL UNE A-3 GRÁFICA	CARRETERAS DE LA RED GENERAL **T.M de ARANDA DE DUERO** (PROVINCIA DE BURGOS)	DESIGNACIÓN DEL PLANO: ESTUDIO DE DELIMITACIÓN DE TRAMOS URBANOS VARIANTE A1 AUTOVÍA DEL NORTE VARIANTE N-1 MADRID IRÚN
SECRETARÍA GENERAL DE INFRAESTRUCTURAS	DEMARCACIÓN DE CARRETERAS DEL ESTADO EN CASTILLA Y LEÓN ORIENTAL						FECHA: NOVIEMBRE 2022 HOJA: 8 DE: 11

FIRMADO por : ESTHER CARAZO RIVERA. A fecha: 17/01/2023 11:47 AM
FIRMADO por : ANTONIO JOSE ALONSO BURGOS. SUBDIRECTOR GENERAL DE EXPLOTACION. A fecha: 17/01/2023 01:23 PM
Total folios: 11 (9 de 11) - Código Seguro de Verificación: MEOM02SCB005FCCA1F509A055C30
Verificable en https://sede.mitma.gob.es

MINISTERIO
DE TRANSPORTES, MOVILIDAD
Y AGENDA URBANA

FIRMADO

ARISTA EXTERIOR DE CALZADA
ARISTA EXTERIOR DE EXPLANACIÓN
DELIMITACIÓN DE LA ZONA DE DOMINIO PÚBLICO
DELIMITACIÓN DE LA ZONA DE SERVIDUMBRE
LLE PROPUESTA
TC TRAMO CEDIDO

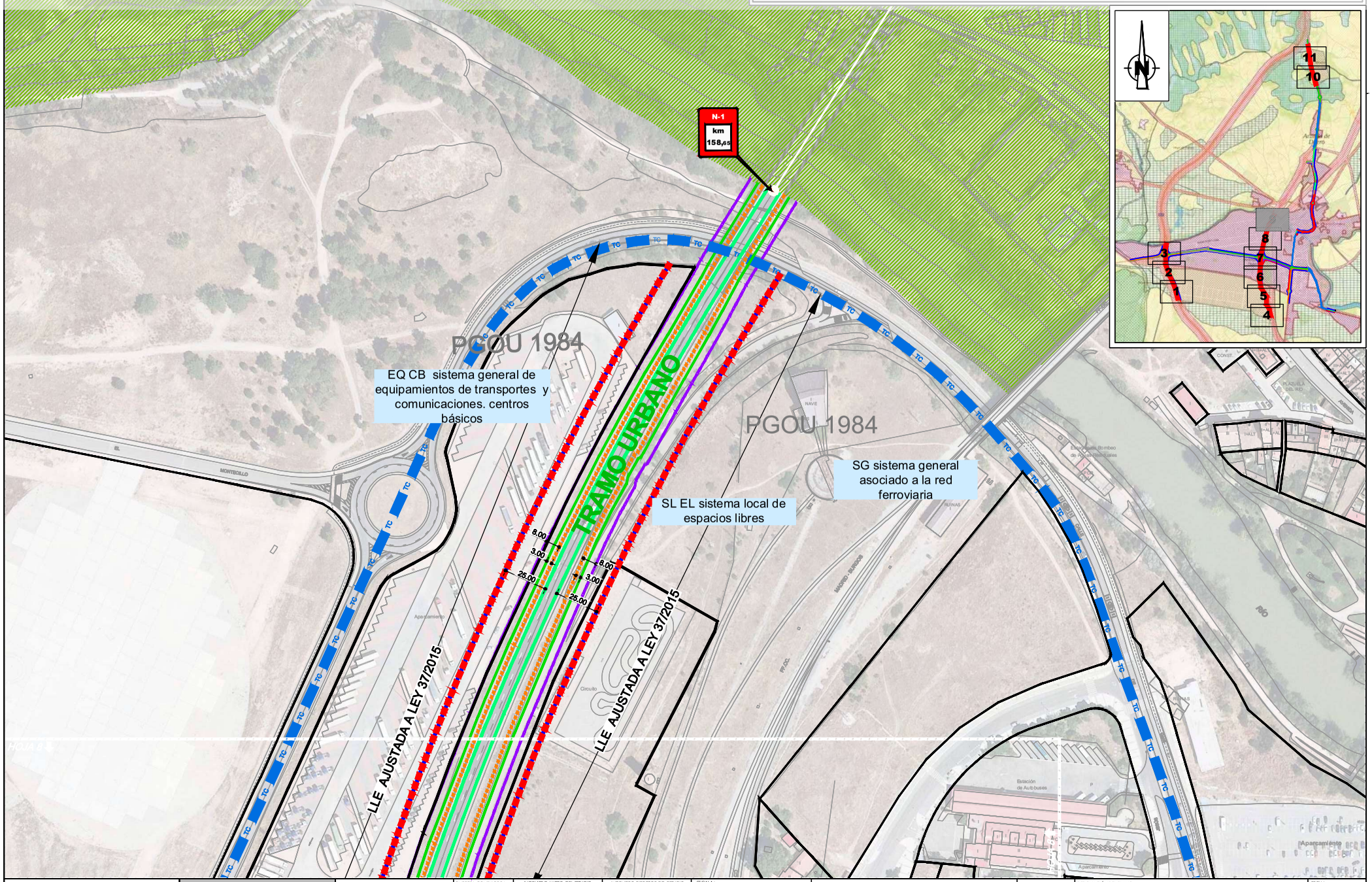

SECRETARÍA DE ESTADO DE TRANSPORTES, MOVILIDAD Y AGENDA URBANA	DIRECCIÓN GENERAL DE CARRETERAS	EMPRESA CONSULTORA: mbg	INGENIERO AUTOR DEL ESTUDIO: TARIM THABIT DHAHI	INGENIERO DIRECTOR DEL ESTUDIO: TOMÁS ORDÓÑEZ SANZ	ESCALA: 1:2.000 (0 10 20 30 40 m) ORIGINAL UNE A-3 GRÁFICA	CARRETERAS DE LA RED GENERAL **T.M de ARANDA DE DUERO** (PROVINCIA DE BURGOS)	DESIGNACIÓN DEL PLANO: ESTUDIO DE DELIMITACIÓN DE TRAMOS URBANOS VARIANTE A1 AUTOVÍA DEL NORTE VARIANTE N-1 MADRID IRÚN
SECRETARÍA GENERAL DE INFRAESTRUCTURAS	DEMARCACIÓN DE CARRETERAS DEL ESTADO EN CASTILLA Y LEÓN ORIENTAL						FECHA: NOVIEMBRE 2022 HOJA: 9 DE: 11

FIRMADO por : ESTHER CARAZO RIVERA. A fecha: 17/01/2023 11:47 AM
FIRMADO por : ANTONIO JOSE ALONSO BURGOS. SUBDIRECTOR GENERAL DE EXPLOTACION. A fecha: 17/01/2023 01:23 PM
Total folios: 11 (10 de 11) - Código Seguro de Verificación: MFOM02SCB005FCCA1F509A055C30
Verificable en https://sede.mitma.gob.es
FIRMADO

MINISTERIO
DE TRANSPORTES, MOVILIDAD
Y AGENDA URBANA

HOJA 11

PLAN PARCIAL
SECTOR S-1
COSTAJÁN

URBANIZACIÓN COSTAJÁN

TRAMO URBANO

LLE AJUSTADA A LEY 37/2015

N-1
km
162,09

K 162

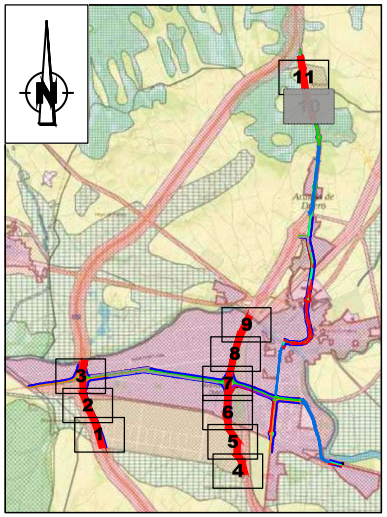

ALINEACIONES ESTABLECIDAS POR EL PLANEAMIENTO URBANÍSTICO
LLE CON CARÁCTER GENERAL
LLE PROPUESTA
TC TRAMO CEDIDO
ARISTA EXTERIOR DE CALZADA
ARISTA EXTERIOR DE EXPLANACIÓN
DELIMITACIÓN DE LA ZONA DE DOMINIO PÚBLICO
DELIMITACIÓN DE LA ZONA DE SERVIDUMBRE

SECRETARÍA DE ESTADO DE TRANSPORTES, MOVILIDAD Y AGENDA URBANA	DIRECCIÓN GENERAL DE CARRETERAS	EMPRESA CONSULTORA: mbg	INGENIERO AUTOR DEL ESTUDIO: JAFIM THABIT DHAHI	INGENIERO DIRECTOR DEL ESTUDIO: TOMÁS ORDÓÑEZ SANZ	ESCALA: 1:2.000 (0 10 20 30 40 m) ORIGINAL UNE A-3 GRÁFICA	CARRETERAS DE LA RED GENERAL **T.M de ARANDA DE DUERO** (PROVINCIA DE BURGOS)	DESIGNACIÓN DEL PLANO: ESTUDIO DE DELIMITACIÓN DE TRAMOS URBANOS VARIANTE A1 AUTOVÍA DEL NORTE VARIANTE N-1 MADRID IRÚN
SECRETARÍA GENERAL DE INFRAESTRUCTURAS	DEMARCACIÓN DE CARRETERAS DEL ESTADO EN CASTILLA Y LEÓN ORIENTAL						FECHA: NOVIEMBRE 2022 HOJA: 10 DE: 11

FIRMADO por : ESTHER CARAZO RIVERA. A fecha: 17/01/2023 11:47 AM
FIRMADO por : ANTONIO JOSE ALONSO BURGOS. SUBDIRECTOR GENERAL DE EXPLOTACION. A fecha: 17/01/2023 01:23 PM
Total folios: 11 (11 de 11) - Código Seguro de Verificación: MFOM02SCB005FCCA1F509A055C30
Verificable en https://sede.mitma.gob.es

MINISTERIO
DE TRANSPORTES, MOVILIDAD
Y AGENDA URBANA

ARISTA EXTERIOR DE CALZADA
ARISTA EXTERIOR DE EXPLANACIÓN
DELIMITACIÓN DE LA ZONA DE DOMINIO PÚBLICO
DELIMITACIÓN DE LA ZONA DE SERVIDUMBRE
LLE PROPUESTA
TC TRAMO CEDIDO

FIRMADO

N-1
km
162,91

E2

TRAMO URBANO

25.00
3.00
8.00

LLE AJUSTADA A LEY 37/2015

URBANIZACIÓN COSTAJÁN

Monte Costajón

E1

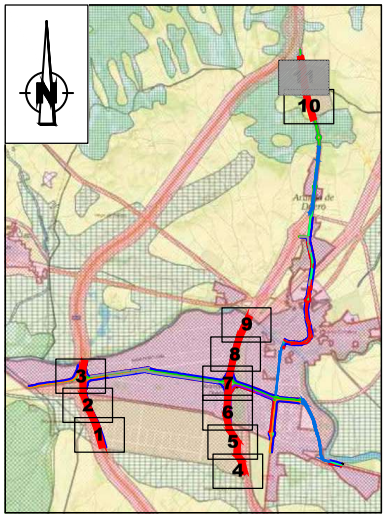

	SECRETARÍA DE ESTADO DE TRANSPORTES, MOVILIDAD Y AGENDA URBANA	DIRECCIÓN GENERAL DE CARRETERAS	EMPRESA CONSULTORA	INGENIERO AUTOR DEL ESTUDIO	INGENIERO DIRECTOR DEL ESTUDIO	ESCALA: 1:2.000 (0 10 20 30 40 m)	CARRETERAS DE LA RED GENERAL **T.M de ARANDA DE DUERO** (PROVINCIA DE BURGOS)	DESIGNACIÓN DEL PLANO: ESTUDIO DE DELIMITACIÓN DE TRAMOS URBANOS VARIANTE A1 AUTOVÍA DEL NORTE VARIANTE N-1 MADRID IRÚN	FECHA: NOVIEMBRE 2022
	SECRETARÍA GENERAL DE INFRAESTRUCTURAS	DEMARCACIÓN DE CARRETERAS DEL ESTADO EN CASTILLA Y LEÓN ORIENTAL	mbg	ARIM THABIT DHAHI	TOMÁS ORDÓÑEZ SANZ	ORIGINAL UNE A-3 / GRÁFICA			HOJA: 11 DE: 11