FIRMADO por : ESTHER CARAZO RIVERA. A fecha: 17/01/2023 11:49 AM
FIRMADO por : ANTONIO JOSE ALONSO BURGOS. SUBDIRECTOR GENERAL DE EXPLOTACION. A fecha: 17/01/2023 01:22 PM
Total folios: 9 (1 de 9) - Código Seguro de Verificación: MFOM02S7068F6A37BACBE3F681EF
Verificable en https://sede.mitma.gob.es
FIRMADO

MINISTERIO
DE TRANSPORTES, MOVILIDAD
Y AGENDA URBANA

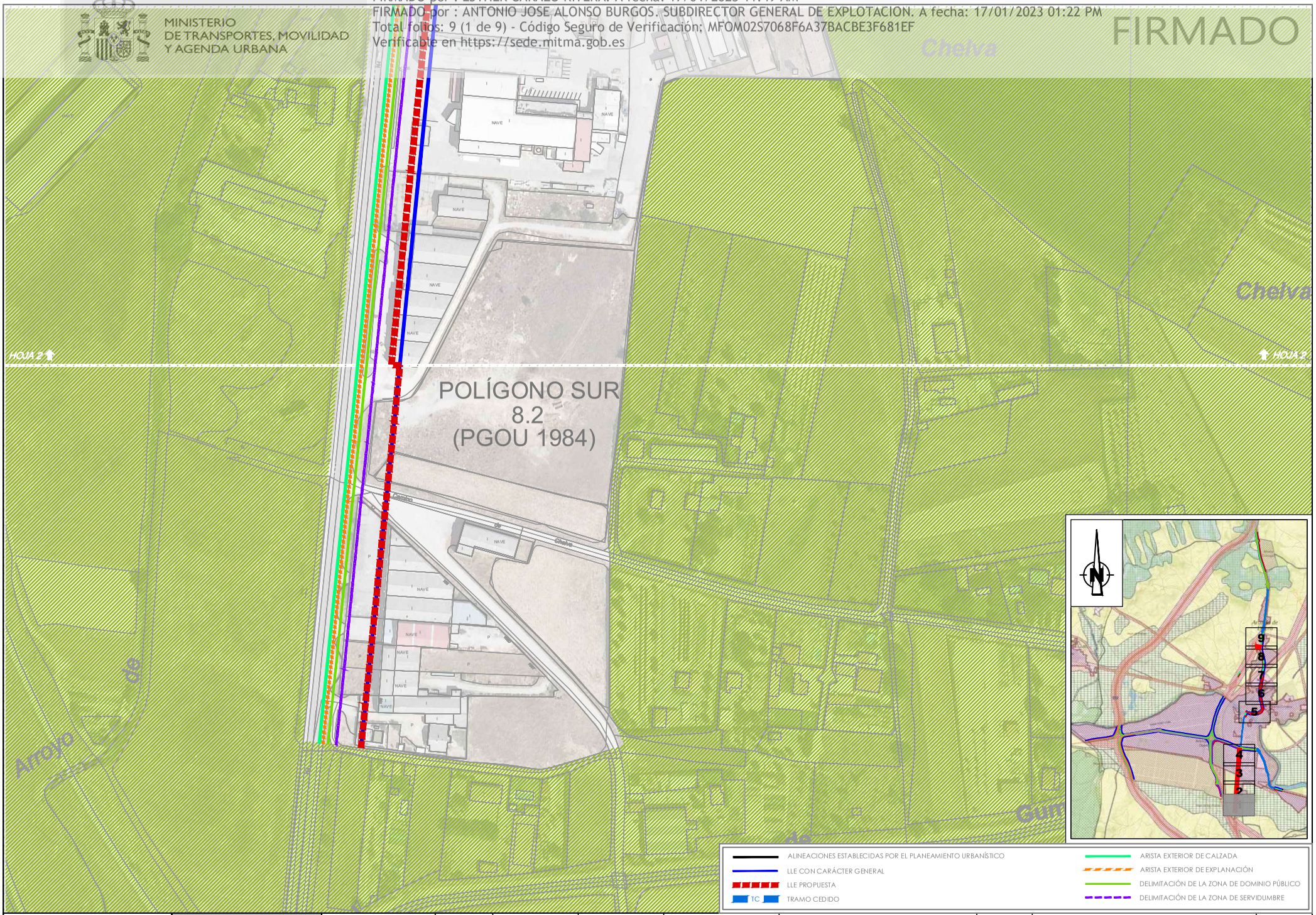


ALINEACIONES ESTABLECIDAS POR EL PLANEAMIENTO URBANÍSTICO
LLE CON CARÁCTER GENERAL
LLE PROPUESTA
TC TRAMO CEDIDO
ARISTA EXTERIOR DE CALZADA
ARISTA EXTERIOR DE EXPLANACIÓN
DELIMITACIÓN DE LA ZONA DE DOMINIO PÚBLICO
DELIMITACIÓN DE LA ZONA DE SERVIDUMBRE

| | | | | | | | | |
|---|---|---|---|---|---|---|---|---|
| SECRETARÍA DE ESTADO DE TRANSPORTES, MOVILIDAD Y AGENDA URBANA | DIRECCIÓN GENERAL DE CARRETERAS | EMPRESA CONSULTORA | INGENIERO AUTOR DEL ESTUDIO | INGENIERO DIRECTOR DEL ESTUDIO | ESCALA: | CARRETERAS DE LA RED GENERAL **T.M de ARANDA DE DUERO** (PROVINCIA DE BURGOS) | DESIGNACIÓN DEL PLANO: ESTUDIO DE DELIMITACIÓN DE TRAMOS URBANOS | FECHA: NOVIEMBRE 2022 |
| SECRETARÍA GENERAL DE INFRAESTRUCTURAS | DEMARCACIÓN DE CARRETERAS DEL ESTADO EN CASTILLA Y LEÓN ORIENTAL | mbg | JAFIM THABIT DHAHI | TOMÁS ORDÓÑEZ SANZ | 1:2.000 0 10 20 30 40 m ORIGINAL UNE A-3 GRÁFICA | | CARRETERA N-1a MADRID IRÚN | HOJA: 1 DE: 9 |

FIRMADO por : ESTHER CARAZO RIVERA. A fecha: 17/01/2023 11:49 AM
FIRMADO por : ANTONIO JOSE ALONSO BURGOS. SUBDIRECTOR GENERAL DE EXPLOTACION. A fecha: 17/01/2023 01:22 PM
Total folios: 9 (2 de 9) - Código Seguro de Verificación: MFOM02S7068F6A37BACBE3F681EF
Verificable en https://sede.mitma.gob.es

MINISTERIO
DE TRANSPORTES, MOVILIDAD
Y AGENDA URBANA

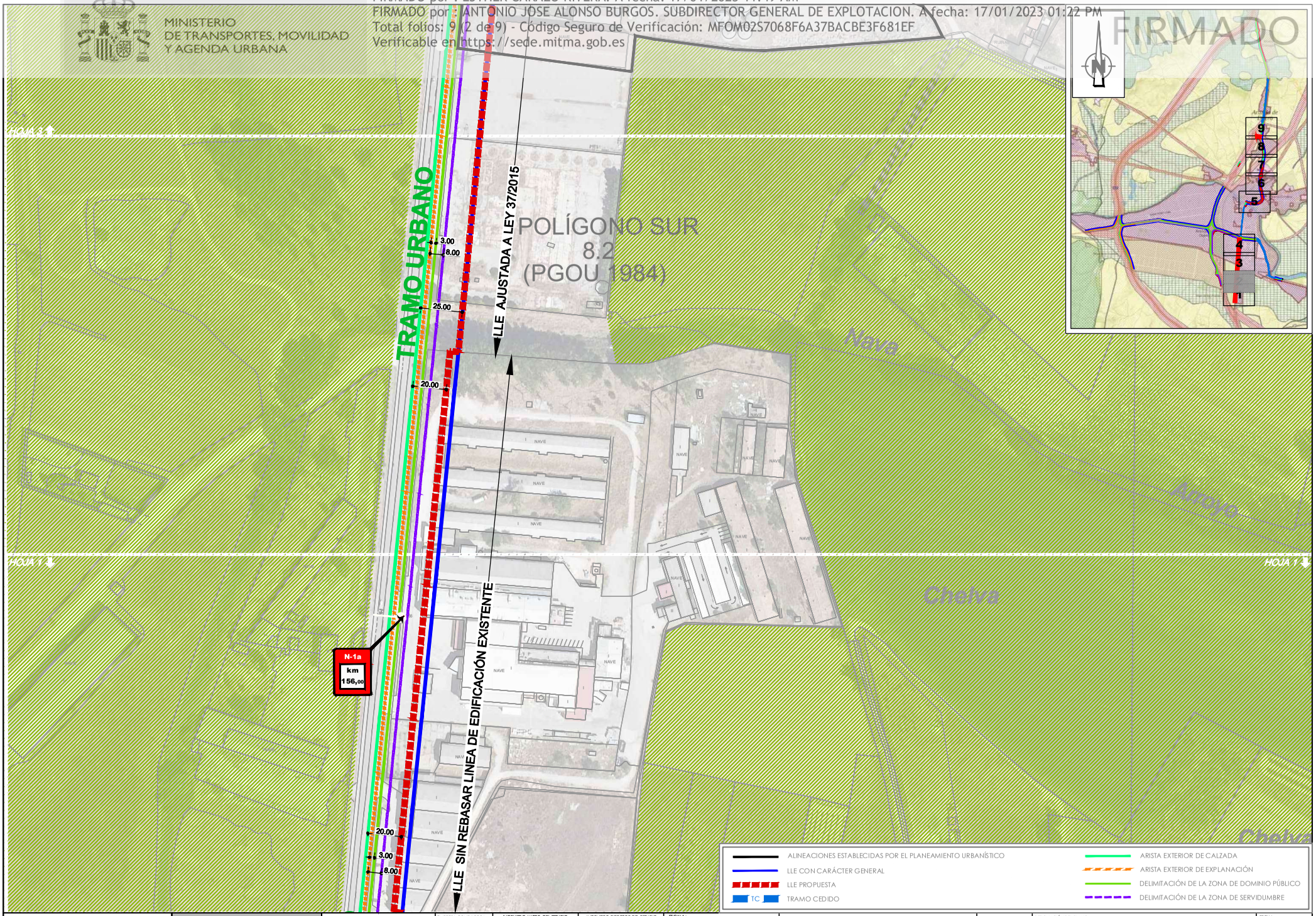


| | | | | | | | |
|---|---|---|---|---|---|---|---|
| SECRETARÍA DE ESTADO DE TRANSPORTES, MOVILIDAD Y AGENDA URBANA | DIRECCIÓN GENERAL DE CARRETERAS | EMPRESA CONSULTORA: mbg | INGENIERO AUTOR DEL ESTUDIO: ARIM THABIT DHAHI | INGENIERO DIRECTOR DEL ESTUDIO: TOMÁS ORDÓÑEZ SANZ | ESCALA: 1:2.000 (0 10 20 30 40 m) ORIGINAL UNE A-3 GRÁFICA | CARRETERAS DE LA RED GENERAL **T.M de ARANDA DE DUERO** (PROVINCIA DE BURGOS) | DESIGNACIÓN DEL PLANO: ESTUDIO DE DELIMITACIÓN DE TRAMOS URBANOS CARRETERA N-1a MADRID IRÚN |
| SECRETARÍA GENERAL DE INFRAESTRUCTURAS | DEMARCACIÓN DE CARRETERAS DEL ESTADO EN CASTILLA Y LEÓN ORIENTAL | | | | | | FECHA: NOVIEMBRE 2022 HOJA: 2 DE: 9 |

FIRMADO por : ESTHER CARAZO RIVERA. A fecha: 17/01/2023 11:49 AM
FIRMADO por : ANTONIO JOSE ALONSO BURGOS. SUBDIRECTOR GENERAL DE EXPLOTACION. A fecha: 17/01/2023 01:22 PM
Total folios: 9 (3 de 9) - Código Seguro de Verificación: MFOM02S7068F6A37BACBE3F681EF
Verificable en https://sedecsmitma.gob.es

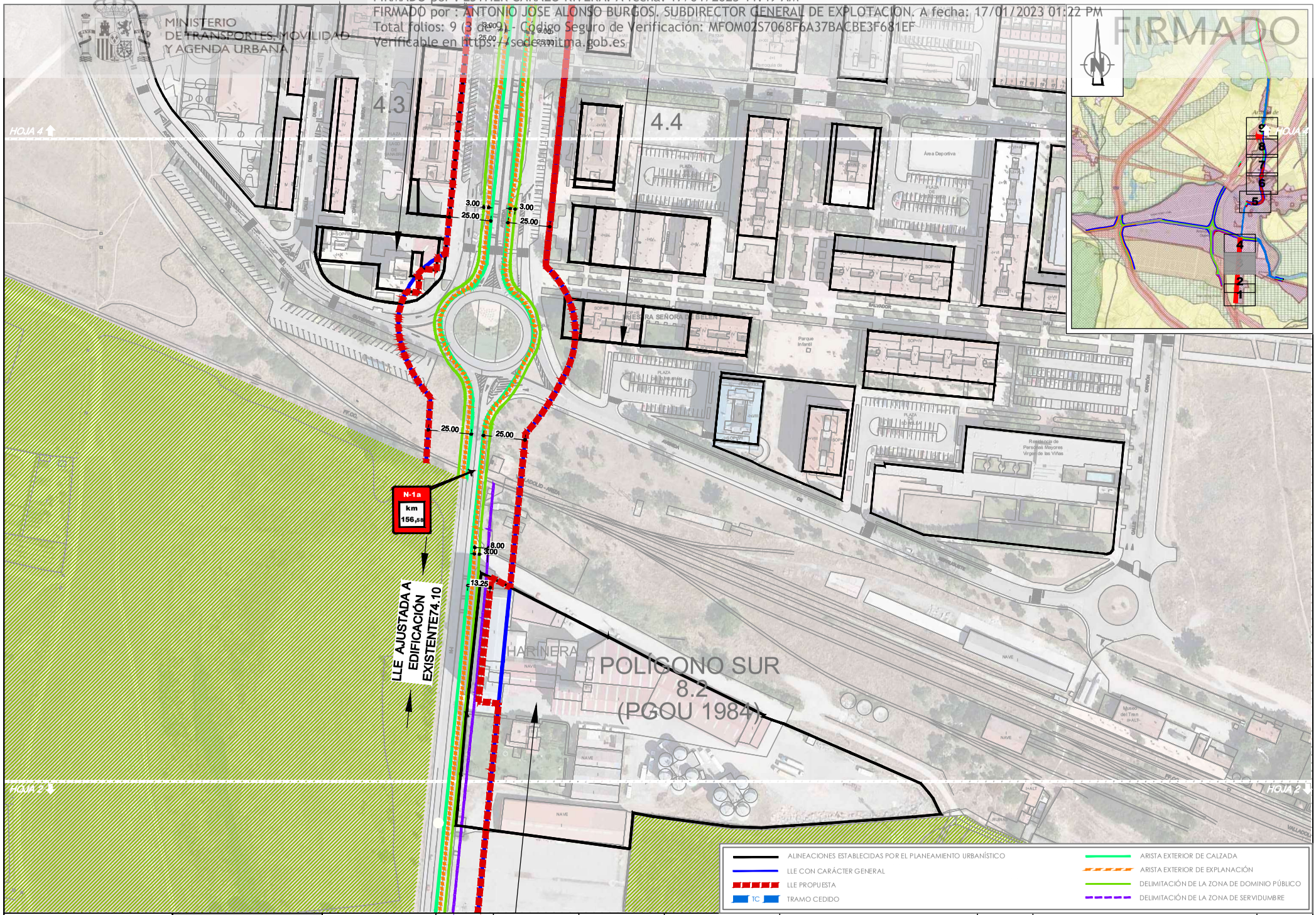


| | | | | | | | |
|---|---|---|---|---|---|---|---|
| SECRETARÍA DE ESTADO DE TRANSPORTES, MOVILIDAD Y AGENDA URBANA | DIRECCIÓN GENERAL DE CARRETERAS | EMPRESA CONSULTORA: mbg | INGENIERO AUTOR DEL ESTUDIO: JARIM THABIT DHAHI | INGENIERO DIRECTOR DEL ESTUDIO: TOMÁS ORDÓÑEZ SANZ | ESCALA: 1:2.000 (0 10 20 30 40 m) ORIGINAL UNE A-3 GRÁFICA | CARRETERAS DE LA RED GENERAL **T.M de ARANDA DE DUERO** (PROVINCIA DE BURGOS) | DESIGNACIÓN DEL PLANO: ESTUDIO DE DELIMITACIÓN DE TRAMOS URBANOS CARRETERA N-1a MADRID IRÚN |
| SECRETARÍA GENERAL DE INFRAESTRUCTURAS | DEMARCACIÓN DE CARRETERAS DEL ESTADO EN CASTILLA Y LEÓN ORIENTAL | | | | | | FECHA: NOVIEMBRE 2022 HOJA: 3 DE: 9 |

FIRMADO por : ESTHER CARAZO RIVERA. A fecha: 17/01/2023 11:49 AM
FIRMADO por : ANTONIO JOSE ALONSO BURGOS. SUBDIRECTOR GENERAL DE EXPLOTACION. A fecha: 17/01/2023 01:22 PM
Total folios: 9 (4 de 9) - Codigo Seguro de Verificación: MFOM02S7068F6A37BACBE3F681EF
Verificable en https://sede.mitma.gob.es
FIRMADO

MINISTERIO DE TRANSPORTES, MOVILIDAD Y AGENDA URBANA

EQUIPAMIENTO LOCAL SANITARIO-ASISTENCIAL

TRAVESÍA

EQUIPAMIENTO LOCAL EDUCATIVO

USO TERCIARIO HOTELERO

LLE ajustada a alineación oficial

PP ALLENDEDUERO FASE I 1981

PP ALLENDEDUERO FASE II 1983 - 1986

LLE ajustada a edificaciones existentes

LLE ajustada a ley 37/2015

LLE AJUSTADA A LEY 37/2015

N-1a km 157,25

N-122 km 269,91

N-122 km 269,50

HOJA 3

HOJA 4

| | |
|---|---|
| ALINEACIONES ESTABLECIDAS POR EL PLANEAMIENTO URBANÍSTICO | ARISTA EXTERIOR DE CALZADA |
| LLE CON CARÁCTER GENERAL | ARISTA EXTERIOR DE EXPLANACIÓN |
| LLE PROPUESTA | DELIMITACIÓN DE LA ZONA DE DOMINIO PÚBLICO |
| TC TRAMO CEDIDO | DELIMITACIÓN DE LA ZONA DE SERVIDUMBRE |

| | | | | | | | |
|---|---|---|---|---|---|---|---|
| SECRETARÍA DE ESTADO DE TRANSPORTES, MOVILIDAD Y AGENDA URBANA | DIRECCIÓN GENERAL DE CARRETERAS | EMPRESA CONSULTORA: mbg | INGENIERO AUTOR DEL ESTUDIO: ARIM THABIT DHAHI | INGENIERO DIRECTOR DEL ESTUDIO: TOMÁS ORDÓÑEZ SANZ | ESCALA: 1:2.000 (0 10 20 30 40 m) ORIGINAL UNE A-3 GRÁFICA | CARRETERAS DE LA RED GENERAL **T.M de ARANDA DE DUERO** (PROVINCIA DE BURGOS) | DESIGNACIÓN DEL PLANO: ESTUDIO DE DELIMITACIÓN DE TRAMOS URBANOS CARRETERA N-1a MADRID IRÚN |
| SECRETARÍA GENERAL DE INFRAESTRUCTURAS | DEMARCACIÓN DE CARRETERAS DEL ESTADO EN CASTILLA Y LEÓN ORIENTAL | | | | | | FECHA: NOVIEMBRE 2022 HOJA: 4 DE: 9 |

FIRMADO por : ESTHER CARAZO RIVERA. A fecha: 17/01/2023 11:49 AM
FIRMADO por : ANTONIO JOSE ALONSO BURGOS. SUBDIRECTOR GENERAL DE EXPLOTACION. A fecha: 17/01/2023 01:22 PM
Total folios: 9 (5 de 9) - Código Seguro de Verificación: MFOM02S7068F6A37BACBE3F681EF
Verificable en https://sede.mitma.gob.es
FIRMADO

MINISTERIO DE TRANSPORTES, MOVILIDAD Y AGENDA URBANA

PECH 1990
ZONA 5.1.2 CASCO

PECH 1990
ZONA 5.1.2 CASCO

3.1
3.2
3.3

TC

N

1 2 3 4 5 6 7 8 9

ALINEACIONES ESTABLECIDAS POR EL PLANEAMIENTO URBANÍSTICO
LLE CON CARÁCTER GENERAL
LLE PROPUESTA
TC TRAMO CEDIDO
ARISTA EXTERIOR DE CALZADA
ARISTA EXTERIOR DE EXPLANACIÓN
DELIMITACIÓN DE LA ZONA DE DOMINIO PÚBLICO
DELIMITACIÓN DE LA ZONA DE SERVIDUMBRE

| | | | | | | | | |
|---|---|---|---|---|---|---|---|---|
| SECRETARÍA DE ESTADO DE TRANSPORTES, MOVILIDAD Y AGENDA URBANA | DIRECCIÓN GENERAL DE CARRETERAS | EMPRESA CONSULTORA: mbg | INGENIERO AUTOR DEL ESTUDIO: JARIM THABIT DHAHI | INGENIERO DIRECTOR DEL ESTUDIO: TOMÁS ORDÓÑEZ SANZ | ESCALA: 1:2.000 (0 10 20 30 40 m) ORIGINAL UNE A-3 GRÁFICA | CARRETERAS DE LA RED GENERAL **T.M de ARANDA DE DUERO** (PROVINCIA DE BURGOS) | DESIGNACIÓN DEL PLANO: ESTUDIO DE DELIMITACIÓN DE TRAMOS URBANOS CARRETERA N-1a MADRID IRÚN | FECHA: NOVIEMBRE 2022 |
| SECRETARÍA GENERAL DE INFRAESTRUCTURAS | DEMARCACIÓN DE CARRETERAS DEL ESTADO EN CASTILLA Y LEÓN ORIENTAL | | | | | | | HOJA: 5 DE: 9 |

FIRMADO por : ESTHER CARAZO RIVERA. A fecha: 17/01/2023 11:49 AM
FIRMADO por : ANTONIO JOSE ALONSO BURGOS, SUBDIRECTOR GENERAL DE EXPLOTACION. A fecha: 17/01/2023 01:22 PM
Total folios: 9 (6 de 9) - Código Seguro de Verificación: MFOM02S7068F6A37BACBE3F681EF
Verificable en https://sede.mitma.gob.es

MINISTERIO DE TRANSPORTES, MOVILIDAD Y AGENDA URBANA

FIRMADO

ARISTA EXTERIOR DE CALZADA
ARISTA EXTERIOR DE EXPLANACIÓN
DELIMITACIÓN DE LA ZONA DE DOMINIO PÚBLICO
DELIMITACIÓN DE LA ZONA DE SERVIDUMBRE
LLE PROPUESTA
TC TRAMO CEDIDO

HOJA 7

PECH 1990
ZONA 5.1.2 CASCO

3.2

| | | | | | | | |
|---|---|---|---|---|---|---|---|
| SECRETARÍA DE ESTADO DE TRANSPORTES, MOVILIDAD Y AGENDA URBANA | DIRECCIÓN GENERAL DE CARRETERAS | EMPRESA CONSULTORA: mbg | INGENIERO AUTOR DEL ESTUDIO: JARIM THABIT DHAHI | INGENIERO DIRECTOR DEL ESTUDIO: TOMÁS ORDÓÑEZ SANZ | ESCALA: 1:2.000 (0 10 20 30 40 m) ORIGINAL UNE A-3 GRÁFICA | CARRETERAS DE LA RED GENERAL **T.M de ARANDA DE DUERO** (PROVINCIA DE BURGOS) | DESIGNACIÓN DEL PLANO: ESTUDIO DE DELIMITACIÓN DE TRAMOS URBANOS CARRETERA N-1a MADRID IRÚN |
| SECRETARÍA GENERAL DE INFRAESTRUCTURAS | DEMARCACIÓN DE CARRETERAS DEL ESTADO EN CASTILLA Y LEÓN ORIENTAL | | | | | | FECHA: NOVIEMBRE 2022 HOJA: 6 DE: 9 |

FIRMADO por : ESTHER CARAZO RIVERA. A fecha: 17/01/2023 11:49 AM
FIRMADO por : ANTONIO JOSÉ ALONSO BURGOS. SUBDIRECTOR GENERAL DE EXPLOTACIÓN. A fecha: 17/01/2023 01:22 PM
Total folios: 9 (7 de 9) - Código Seguro de Verificación: MFOM02S7068F6A37BACBE3F681EF
Verificable en https://sede.mitma.gob.es
FIRMADO

MINISTERIO DE TRANSPORTES, MOVILIDAD Y AGENDA URBANA

N-1a km 159,67

N-1a km 159,51

HOJA 6

HOJA 8

Cooperativa Virgen de las Viñas

Canal

5.1

4.1

3.2

3.2

Plaza de Toros

Aparcamiento

Juegos infantiles

Merendero

Arranque de

| | |
|---|---|
| ALINEACIONES ESTABLECIDAS POR EL PLANEAMIENTO URBANÍSTICO | ARISTA EXTERIOR DE CALZADA |
| LLE CON CARÁCTER GENERAL | ARISTA EXTERIOR DE EXPLANACIÓN |
| LLE PROPUESTA | DELIMITACIÓN DE LA ZONA DE DOMINIO PÚBLICO |
| TC TRAMO CEDIDO | DELIMITACIÓN DE LA ZONA DE SERVIDUMBRE |

| | | | | | | | | |
|---|---|---|---|---|---|---|---|---|
| SECRETARÍA DE ESTADO DE TRANSPORTES, MOVILIDAD Y AGENDA URBANA | DIRECCIÓN GENERAL DE CARRETERAS | EMPRESA CONSULTORA: mbg | INGENIERO AUTOR DEL ESTUDIO: JARIM THABIT DHAHI | INGENIERO DIRECTOR DEL ESTUDIO: TOMÁS ORDÓÑEZ SANZ | ESCALA: 1:2.000 (0 10 20 30 40 m) ORIGINAL UNE A-3 GRÁFICA | CARRETERAS DE LA RED GENERAL **T.M de ARANDA DE DUERO** (PROVINCIA DE BURGOS) | DESIGNACIÓN DEL PLANO: ESTUDIO DE DELIMITACIÓN DE TRAMOS URBANOS CARRETERA N-1a MADRID IRÚN | FECHA: NOVIEMBRE 2022 |
| SECRETARÍA GENERAL DE INFRAESTRUCTURAS | DEMARCACIÓN DE CARRETERAS DEL ESTADO EN CASTILLA Y LEÓN ORIENTAL | | | | | | | HOJA: 7 DE: 9 |

FIRMADO por : ESTHER CARAZO RIVERA. A fecha: 17/01/2023 11:49 AM
FIRMADO por : ANTONIO JOSE ALONSO BURGOS. SUBDIRECTOR GENERAL DE EXPLOTACION. A fecha: 17/01/2023 01:22 PM
Total folios: 9 (8 de 9). Código Seguro de Verificación: MFOM02S7068F6A37BACBE3F681EF
Verificable en https://sede.mitma.gob.es
FIRMADO

MINISTERIO DE TRANSPORTES, MOVILIDAD Y AGENDA URBANA

LLE ajustada a la alineación oficial

uso terciario

HOJA 9

HOJA 7

N-1a
km
159,67

| | |
|---|---|
| ALINEACIONES ESTABLECIDAS POR EL PLANEAMIENTO URBANÍSTICO | ARISTA EXTERIOR DE CALZADA |
| LLE CON CARÁCTER GENERAL | ARISTA EXTERIOR DE EXPLANACIÓN |
| LLE PROPUESTA | DELIMITACIÓN DE LA ZONA DE DOMINIO PÚBLICO |
| TC TRAMO CEDIDO | DELIMITACIÓN DE LA ZONA DE SERVIDUMBRE |

| | | | | | | | | |
|---|---|---|---|---|---|---|---|---|
| SECRETARÍA DE ESTADO DE TRANSPORTES, MOVILIDAD Y AGENDA URBANA | DIRECCIÓN GENERAL DE CARRETERAS | EMPRESA CONSULTORA: mbg | INGENIERO AUTOR DEL ESTUDIO: JAVIER THABIT DHAHI | INGENIERO DIRECTOR DEL ESTUDIO: TOMÁS ORDÓÑEZ SANZ | ESCALA: 1:2.000 (0 10 20 30 40 m) ORIGINAL UNE A-3 GRÁFICA | CARRETERAS DE LA RED GENERAL **T.M de ARANDA DE DUERO** (PROVINCIA DE BURGOS) | DESIGNACIÓN DEL PLANO: ESTUDIO DE DELIMITACIÓN DE TRAMOS URBANOS CARRETERA N-1a MADRID IRÚN | FECHA: NOVIEMBRE 2022 |
| SECRETARÍA GENERAL DE INFRAESTRUCTURAS | DEMARCACIÓN DE CARRETERAS DEL ESTADO EN CASTILLA Y LEÓN ORIENTAL | | | | | | | HOJA: 8 DE: 9 |

FIRMADO por : ESTHER CARAZO RIVERA. A fecha: 17/01/2023 11:49 AM
FIRMADO por : ANTONIO JOSE ALONSO BURGOS. SUBDIRECTOR GENERAL DE EXPLOTACION. A fecha: 17/01/2023 01:22 PM
Total folios: 9 (9 de 9) Código Seguro de Verificación: MFOM02S7068F6A37BACBE3F681EF
Verificable en https://sede.mitma.gob.es
FIRMADO

MINISTERIO DE TRANSPORTES, MOVILIDAD Y AGENDA URBANA

ALINEACIONES ESTABLECIDAS POR EL PLANEAMIENTO URBANÍSTICO
LLE ALINEACIÓN ARISTA EXTERIOR CALZADA
LLE PROPIEDAD
ARISTA INTERIOR DE CALZADA
TC TRAZADO CLIENTE
DELIMITACIÓN DE LA ZONA DE SERVIDUMBRE




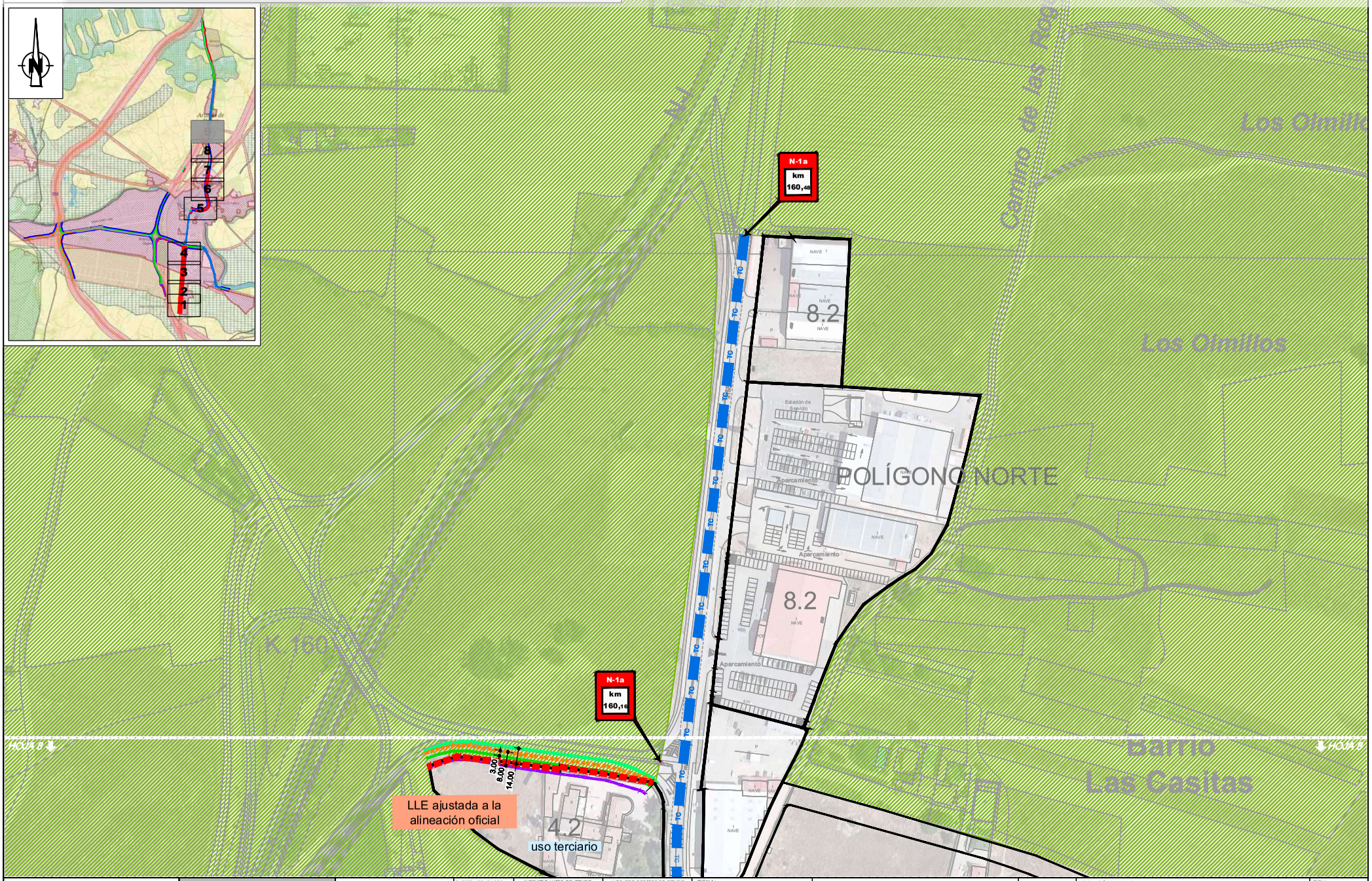


| | | | | | | | |
|---|---|---|---|---|---|---|---|
| SECRETARÍA DE ESTADO DE TRANSPORTES, MOVILIDAD Y AGENDA URBANA | DIRECCIÓN GENERAL DE CARRETERAS | EMPRESA CONSULTORA: mbg | INGENIERO AUTOR DEL ESTUDIO: JARIM THABIT DHAHI | INGENIERO DIRECTOR DEL ESTUDIO: TOMÁS ORDÓÑEZ SANZ | ESCALA: 1:2.000 (0 10 20 30 40 m) ORIGINAL UNE A-3 GRÁFICA | CARRETERAS DE LA RED GENERAL **T.M de ARANDA DE DUERO** (PROVINCIA DE BURGOS) | DESIGNACIÓN DEL PLANO: ESTUDIO DE DELIMITACIÓN DE TRAMOS URBANOS CARRETERA N-1a MADRID IRÚN |
| SECRETARÍA GENERAL DE INFRAESTRUCTURAS | DEMARCACIÓN DE CARRETERAS DEL ESTADO EN CASTILLA Y LEÓN ORIENTAL | | | | | | FECHA: NOVIEMBRE 2022 HOJA: 9 DE: 9 |