

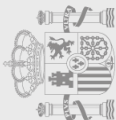


**N/REF:** SGE-DTU-21-035  
**ASUNTO:** ESTUDIO DE DELIMITACIÓN DE TRAMOS URBANOS Y ESTABLECIMIENTO DE LÍNEA LÍMITE DE EDIFICACIÓN EN LA A-1 ENTRE EL P.K. 12+920 AL 17+885 EN EL LADO NOROESTE Y DEL P.K. 13+100 AL 17+225 EN EL LADO SURESTE, EN LA M-12 ENTRE EL P.K. 9+250 Y EL 10+480 EN EL LADO SUR Y EN EL ENLACE DE LA A-1 CON LA M-603, T.M. ALCOBENDAS (MADRID).  
**INTERESADO:** AYUNTAMIENTO DE ALCOBENDAS.

## ANEXO 1. PROPUESTA DE NUEVA LÍNEA LÍMITE DE EDIFICACIÓN

FIRMADO por : ENRIQUE PEREZ RODRIGUEZ-CARMONA. A fecha: 05/07/2023 12:04 PM  
FIRMADO por : ROSALIA BRAVO ANTON. A fecha: 05/07/2023 02:40 PM  
FIRMADO por : JUAN PEDRO FERNANDEZ PALOMINO. DIRECTOR GENERAL DE CARRETERAS. A fecha: 05/07/2023 06:21 PM  
FIRMADO por : FRANCISCO DAVID LUCAS PARRON. SECRETARIO DE ESTADO DE TRANSPORTES MOVILIDAD Y AGENDA URBANA. A fecha: 13/07/2023 04:24 PM  
Total folios: 27 (15 de 27) - Código Seguro de Verificación: MF0M02S94F155C3583A3C7E724A6  
Verificable en <https://sede.mitma.gob.es>

MINISTERIO  
DE TRANSPORTES, MOVILIDAD  
Y AGENDA URBANA





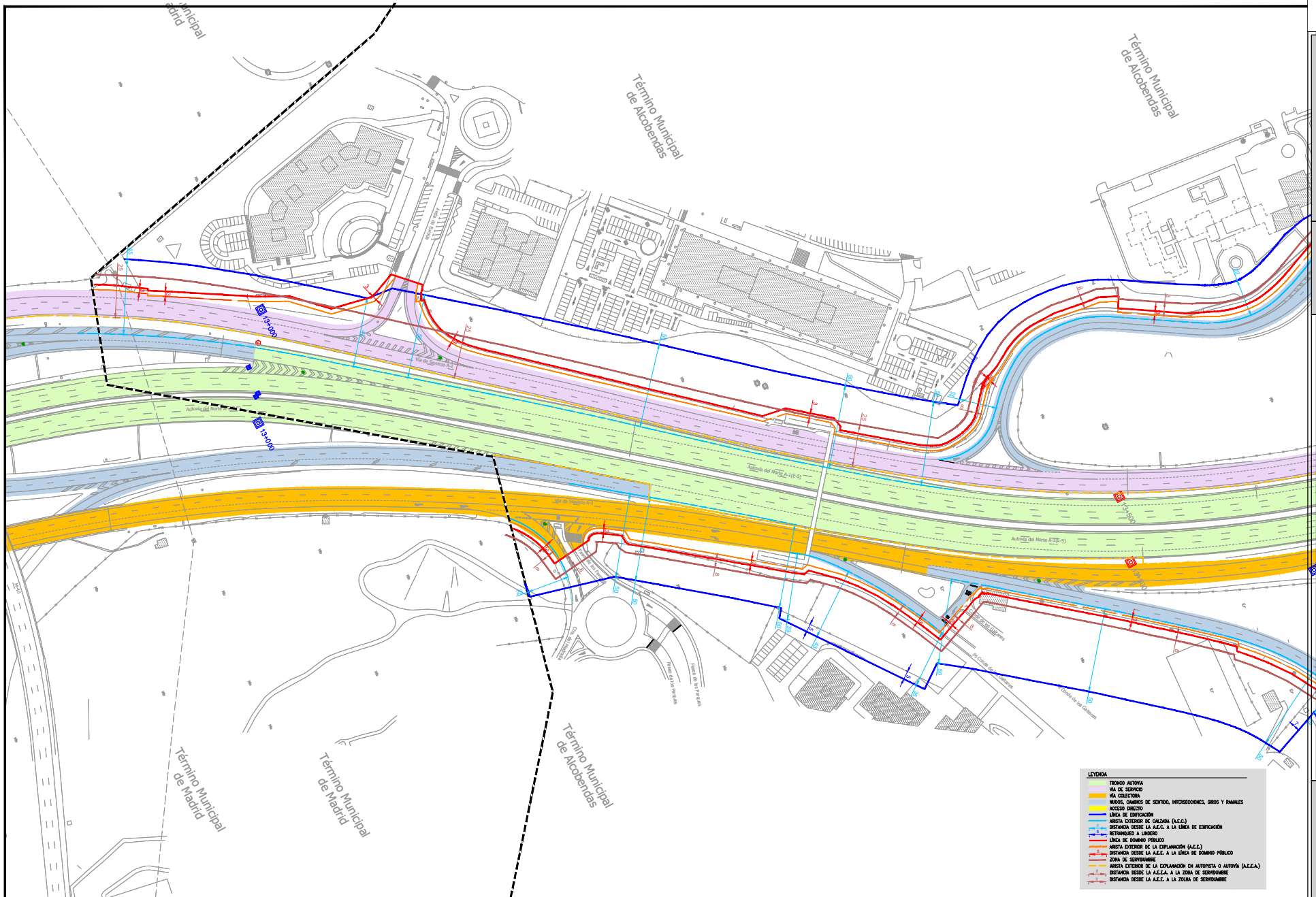
FIRMADO por : ENRIQUE PEREZ RODRIGUEZ-CARMONA. A fecha: 05/07/2023 12:04 PM  
FIRMADO por : ROSALIA BRAVO ANTON. A fecha: 05/07/2023 02:40 PM  
FIRMADO por : JUAN PEDRO FERNANDEZ PALOMINO. DIRECTOR GENERAL DE CARRETERAS. A fecha: 05/07/2023 06:21 PM  
FIRMADO por : FRANCISCO DAVID LUCAS PARRON. SECRETARIO DE ESTADO DE TRANSPORTES MOVILIDAD Y AGENDA URBANA. A fecha: 13/07/2023 04:24 PM  
Total folios: 27 (16 de 27) - Código Seguro de Verificación: MF0M02S94F155C3583A3C7E724A6  
Verificable en <https://sede.mitma.gob.es>

FIRMADO

<b>N/REF:</b>	SGE-DTU-21-035
<b>ASUNTO:</b>	ESTUDIO DE DELIMITACIÓN DE TRAMOS URBANOS Y ESTABLECIMIENTO DE LÍNEA LÍMITE DE EDIFICACIÓN EN LA A-1 ENTRE EL P.K. 12+920 AL 17+885 EN EL LADO NOROESTE Y DEL P.K. 13+100 AL 17+225 EN EL LADO SURESTE, EN LA M-12 ENTRE EL P.K. 9+250 Y EL 10+480 EN EL LADO SUR Y EN EL ENLACE DE LA A-1 CON LA M-603, T.M. ALCOBENDAS (MADRID).
<b>INTERESADO:</b>	AYUNTAMIENTO DE ALCOBENDAS.



FIRMADO por : ENRIQUE PEREZ RODRIGUEZ-CARMONA. A fecha: 05/07/2023 12:04 PM  
 FIRMADO por : ROSALIA BRAVO ANTON. A fecha: 05/07/2023 02:40 PM  
 FIRMADO por : JUAN PEDRO FERNANDEZ PALOMINO. DIRECTOR GENERAL DE CARRETERAS. A fecha: 05/07/2023 06:52 PM  
 FIRMADO por : FRANCISCO DAVID LUCAS PARRON. SECRETARIO DE ESTADO DE TRANSPORTES MOVILIDAD Y AGENDA URBANA. A fecha:  
 Total folios: 27 (17 de 27) - Código Seguro de Verificación: MFOM02594F155C3583A3C7E724A6  
 Verificable en <https://sede.mtma.gob.es>



**LEYENDA**

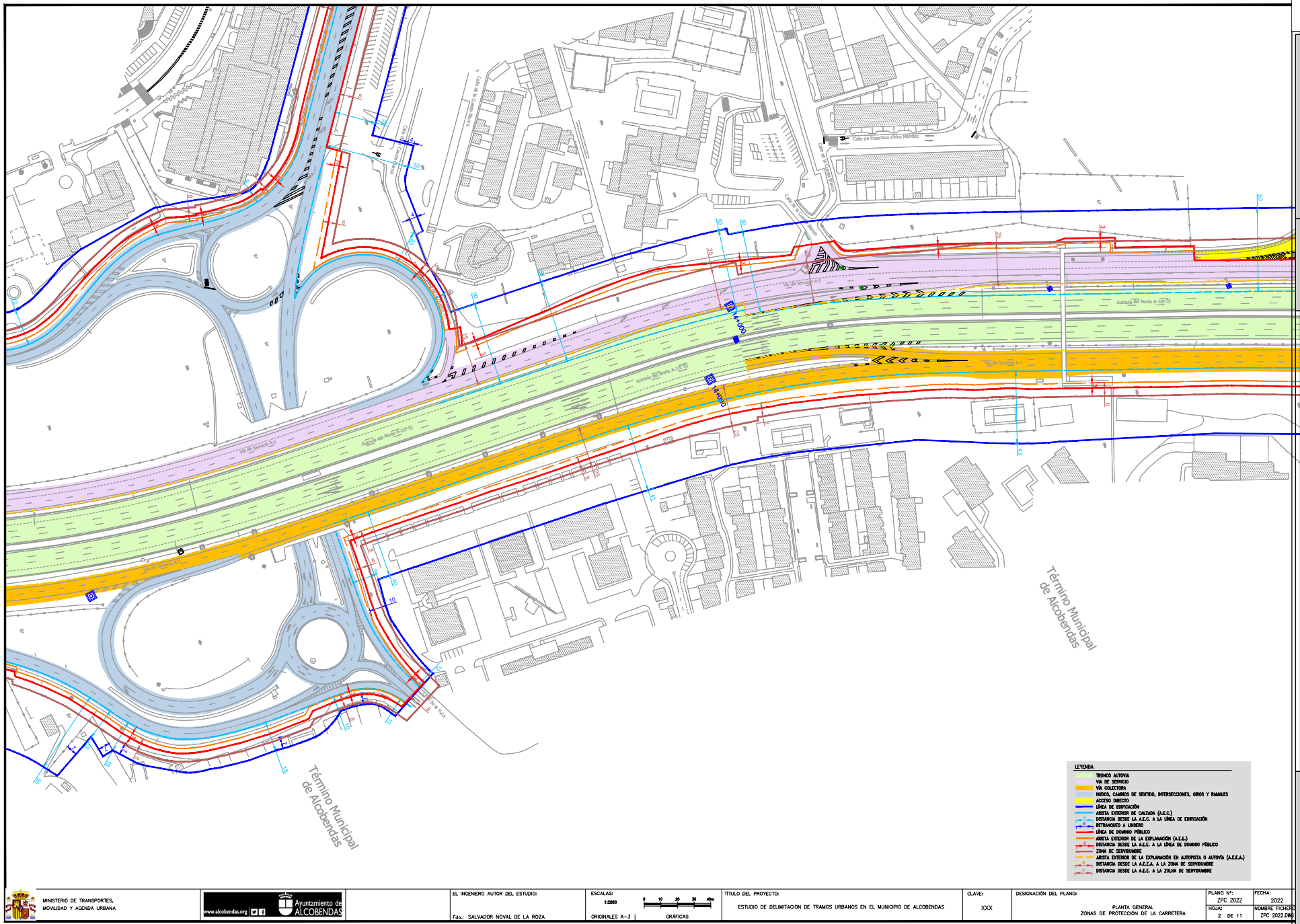
[Yellow line]	TRONCO AUTONIA
[Blue line]	VIA DE SERVIDIO
[Green line]	VIA COLECTIVA
[Red line]	MODOS, CAMBIOS DE SENTIDO, INTERSECCIONES, GIROS Y RANEALES
[Blue line]	ACCESO DIRECTO
[Blue line]	LINEA DE ENFRIAMIENTO
[Blue line]	ARISTA EXTERIOR DE CALZADA (A.E.C.)
[Blue line]	DISTANCIA DESDE LA A.E.C. A LA LINEA DE ENFRIAMIENTO
[Blue line]	RETORNADO A LINDERO
[Red line]	LINEA DE DOMINIO PUBLICO
[Red line]	ARISTA EXTERIOR DE LA EXPLANTACION (A.E.E.)
[Red line]	DISTANCIA DESDE LA A.E.E. A LA LINEA DE DOMINIO PUBLICO
[Red line]	ZONA DE SERVIDUMBRE
[Red line]	ARISTA EXTERIOR DE LA EXPLANTACION EN AUTOPISTA O AUTOVIA (A.E.E.A.)
[Red line]	DISTANCIA DESDE LA A.E.E.A. A LA ZONA DE SERVIDUMBRE

	EL INGENIERO AUTOR DEL ESTUDIO: Fdo.: SALVADOR NOVAL DE LA ROZA	ESCALAS: 1:2000 ORIGINALES A-3 GRAFICAS	TITULO DEL PROYECTO: ESTUDIO DE DELIMITACION DE TRAMOS URBANOS EN EL MUNICIPIO DE ALCOBENDAS	CLAVE: XXX	DESIGNACION DEL PLANO: PLANTA GENERAL ZONAS DE PROTECCION DE LA CARRETERA	PLANO N°: ZPC 2022 1 DE 11	FECHA: AGOSTO 2022 NOMBRE FICHERO: ZPC 2022.DWG
--	--	--	---	---------------	---	----------------------------------	--



Código Seguro De Verificación	+bhRr1eiHN38tEdtUTxjQA==	Estado	Firmado	Fecha y hora	16/09/2022 13:05:03
Firmado Por	Salvador Noval de la Roza	Página			1/11
Observaciones		Url De Verificación	<a href="https://verifirma.alcobendas.org/?+bhRr1eiHN38tEdtUTxjQA==">https://verifirma.alcobendas.org/?+bhRr1eiHN38tEdtUTxjQA==</a>		

FIRMADO por : ENRIQUE PEREZ RODRIGUEZ-CARMONA. A fecha: 05/07/2023 12:04 PM  
 FIRMADO por : ROSALIA BRAVO ANTON. A fecha: 05/07/2023 02:40 PM  
 FIRMADO por : JUAN PEDRO FERNANDEZ PALOMINO. DIRECTOR GENERAL DE CARRETERAS. A fecha: 05/07/2023 06:52:1 PM  
 FIRMADO por : FRANCISCO DAVID LUCAS PARRON. SECRETARIO DE ESTADO DE TRANSPORTES MOVILIDAD Y AGENDA URBANA. A fecha:  
 Total folios: 27 (18 de 27) - Código Seguro de Verificación: MFOM02594F155C3583A3C7E724A6  
 Verificable en <https://sede.mtma.gob.es>



**LEYENDA**

- TERMINO AUTONIA
- VIA DE SERVIDIO
- VIA COLECTORA
- MODO, CAMBIO DE SENTIDO, INTERSECCIONES, GIROS Y RANALES
- ACCESO DIRECTO
- LINEA DE EDIFICACION
- ANCHA EXTERIOR DE CALZADA (A.E.C.)
- DISTANCIA DESDE LA A.E.C. A LA LINEA DE EDIFICACION
- RETANQUEO A LINDERO
- LINEA DE DOMINIO PUBLICO
- ANCHA EXTERIOR DE LA EXPLANTACION (A.E.E.)
- DISTANCIA DESDE LA A.E.E. A LA LINEA DE DOMINIO PUBLICO
- ZONA DE SERVIDIMIENTO
- ANCHA EXTERIOR DE LA EXPLANTACION EN AUTOPISTA O AUTOVIA (A.E.E.A.)
- DISTANCIA DESDE LA A.E.E.A. A LA ZONA DE SERVIDIMIENTO
- DISTANCIA DESDE LA A.E.C. A LA ZONA DE SERVIDIMIENTO
- DISTANCIA DESDE LA A.E.E. A LA ZONA DE SERVIDIMIENTO

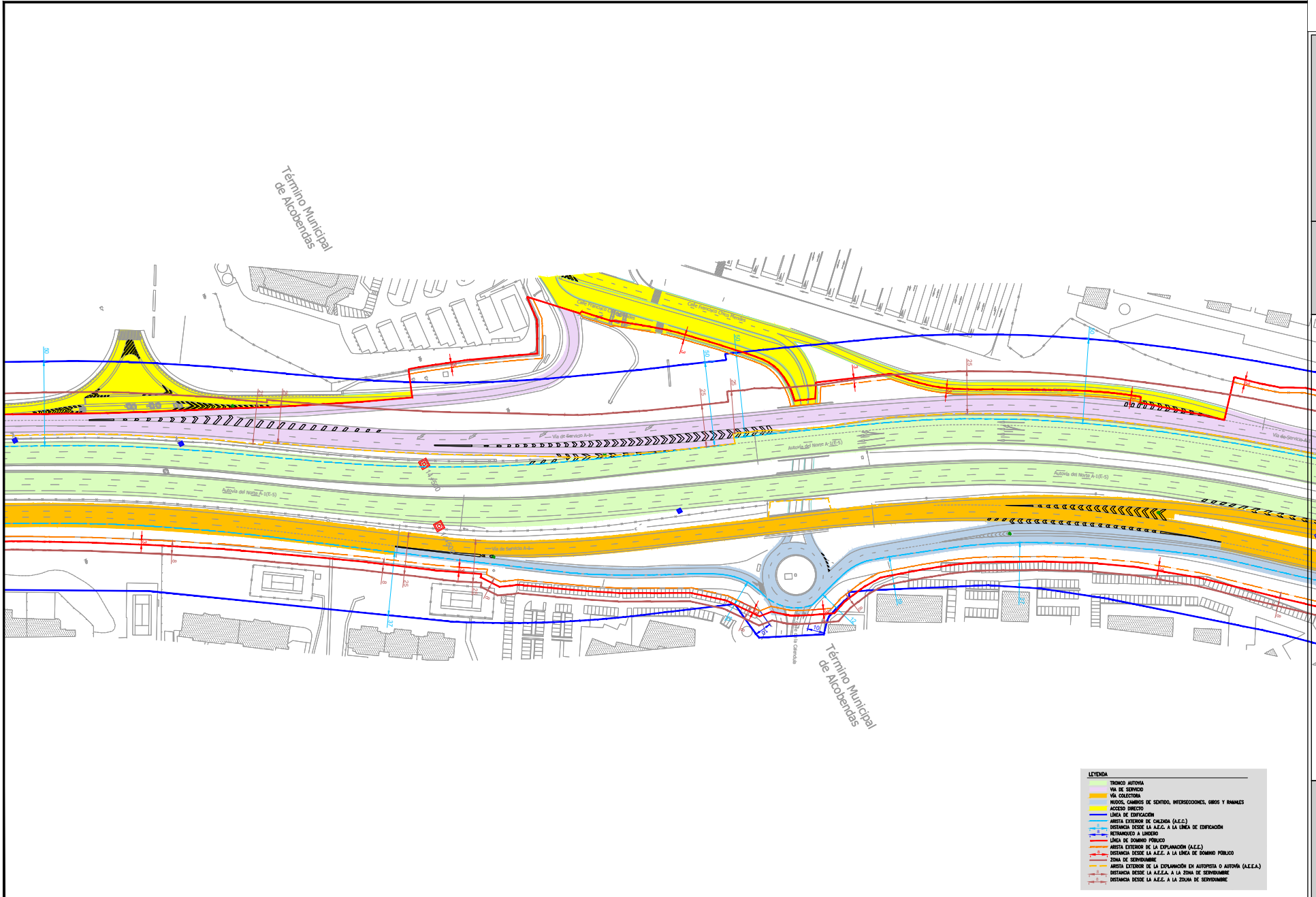
	MINISTERIO DE TRANSPORTES, MOVILIDAD Y AGENDA URBANA		Ayuntamiento de ALCOBENDAS <a href="http://www.alcobendas.org">www.alcobendas.org</a>	EL INGENIERO AUTOR DEL ESTUDIO: Fdo.: SALVADOR NOVAL DE LA ROZA	ESCALAS: 1:2000 ORIGINALES A-3   GRÁFICAS	TÍTULO DEL PROYECTO: ESTUDIO DE DELIMITACION DE TRAMOS URBANOS EN EL MUNICIPIO DE ALCOBENDAS	CLAVE: XXX	DESIGNACION DEL PLANO: PLANTA GENERAL ZONAS DE PROTECCION DE LA CARRETERA	PLANO Nº: ZPC 2022	FECHA: 2022	HOJA: 2 DE 11	NOMBRE FICHERO: ZPC 2022.DWG
--	--	--	--	--	---	---	---------------	---	-----------------------	----------------	------------------	---------------------------------

<b>Código Seguro De Verificación</b>	+bhRrLeIiHN38tEdtUTxTQA==	
<b>Firmado Por</b>	Salvador Noval de la Roza	<b>Fecha y hora</b> 16/09/2022 13:05:03
<b>Observaciones</b>		<b>Página</b> 2/11
<b>Url De Verificación</b>	<a href="https://verifirma.alcobendas.org/?+bhRrLeIiHN38tEdtUTxTQA==">https://verifirma.alcobendas.org/?+bhRrLeIiHN38tEdtUTxTQA==</a>	



FIRMADO por : ENRIQUE PEREZ RODRIGUEZ-CARMONA. A fecha: 05/07/2023 12:04 PM  
 FIRMADO por : ROSALIA BRAVO ANTON. A fecha: 05/07/2023 02:40 PM  
 FIRMADO por : JUAN PEDRO FERNANDEZ PALOMINO. DIRECTOR GENERAL DE CARRETERAS. A fecha: 05/07/2023 06:21 PM  
 FIRMADO por : FRANCISCO DAVID LUCAS PARRON. SECRETARIO DE ESTADO DE TRANSPORTES MOVILIDAD Y AGENDA URBANA. A fecha:  
 Total folios: 27 (19 de 27) - Código Seguro de Verificación: MFOM02594F155C3583A3C7E724A6  
 Verificable en <https://sede.mtma.gob.es>

MINISTERIO DE TRANSPORTES, MOVILIDAD Y AGENDA URBANA



**LEYENDA:**

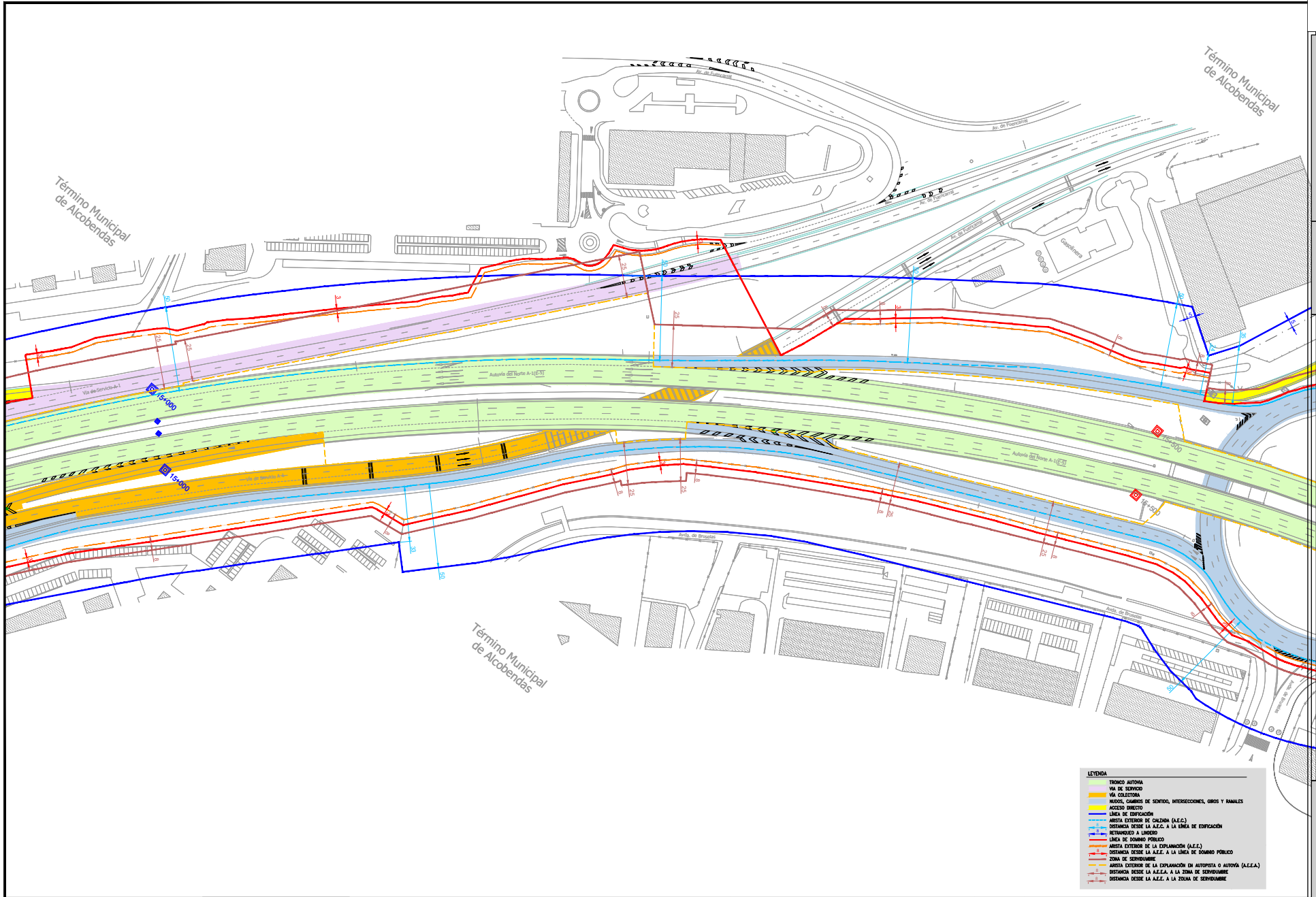
- TRAMO AUTOMIA
- VIA DE SERVICIO
- VIA COLECTIVA
- INICIO, CAMBIO DE SENTIDO, INTERSECCIONES, GIROS Y RAMALES
- ACCESO DIRECTO
- LINEA DE EDIFICACION
- ARISTA EXTERIOR DE CALZADA (A.E.C.)
- DISTANCIA DESDE LA A.E.C. A LA LINEA DE EDIFICACION
- RETORNO A LINDERO
- LINEA DE DOMINIO PUBLICO
- ARISTA EXTERIOR DE LA EXPLANTACION (A.E.E.)
- DISTANCIA DESDE LA A.E.E. A LA LINEA DE BOMBO PUBLICO
- ZONA DE SERVIDUMBRE
- ARISTA EXTERIOR DE LA EXPLANTACION EN AUTOPISTA O AUTOVIA (A.E.E.A.)
- DISTANCIA DESDE LA A.E.E.A. A LA ZONA DE SERVIDUMBRE

<p>MINISTERIO DE TRANSPORTES, MOVILIDAD Y AGENDA URBANA</p>	<p>Ayuntamiento de ALCOBENDAS</p>	<p>EL INGENIERO AUTOR DEL ESTUDIO: Fdo.: SALVADOR NOVAL DE LA ROZA</p>	<p>ESCALAS: 1:2000 ORIGINALES A-3 GRATICAS</p>	<p>TITULO DEL PROYECTO: ESTUDIO DE DELIMITACION DE TRAMOS URBANOS EN EL MUNICIPIO DE ALCOBENDAS</p>	<p>CLAVE: XXX</p>	<p>DESIGNACION DEL PLANO: PLANTA GENERAL ZONAS DE PROTECCION DE LA CARRETERA</p>	<p>PLANO N°: ZPC 2022 HOJAS: 3 DE 11</p>	<p>FECHA: AGOSTO 2022 NOMBRE FICHERO: ZPC 2022.DWG</p>
---	-----------------------------------	--	--	---	-----------------------	--	--	--

Código Seguro De Verificación	+bNrrLeiHN38tEdtUTxJQA==	Salvador Noval de la Roza	Estado	Fecha y hora
Firmado Por			Firmado	16/09/2022 13:05:03
Observaciones			Página	3/11
Url De Verificación	<a href="https://verifirma.alcobendas.org/?+bNrrLeiHN38tEdtUTxJQA==">https://verifirma.alcobendas.org/?+bNrrLeiHN38tEdtUTxJQA==</a>			



FIRMADO por : ENRIQUE PEREZ RODRIGUEZ-CARMONA. A fecha: 05/07/2023 12:04 PM  
 FIRMADO por : ROSALIA BRAVO ANTON. A fecha: 05/07/2023 02:40 PM  
 FIRMADO por : JUAN PEDRO FERNANDEZ PALOMINO. DIRECTOR GENERAL DE CARRETERAS. A fecha: 05/07/2023 06:52 PM  
 FIRMADO por : FRANCISCO DAVID LUCAS PARRON. SECRETARIO DE ESTADO DE TRANSPORTES MOVILIDAD Y AGENDA URBANA. A fecha:  
 Total folios: 27 (20 de 27) - Código Seguro de Verificación: MFOM02594F155C3583A3C7E724A6  
 Verificable en https://sede.mtma.gob.es



**LEYENDA**

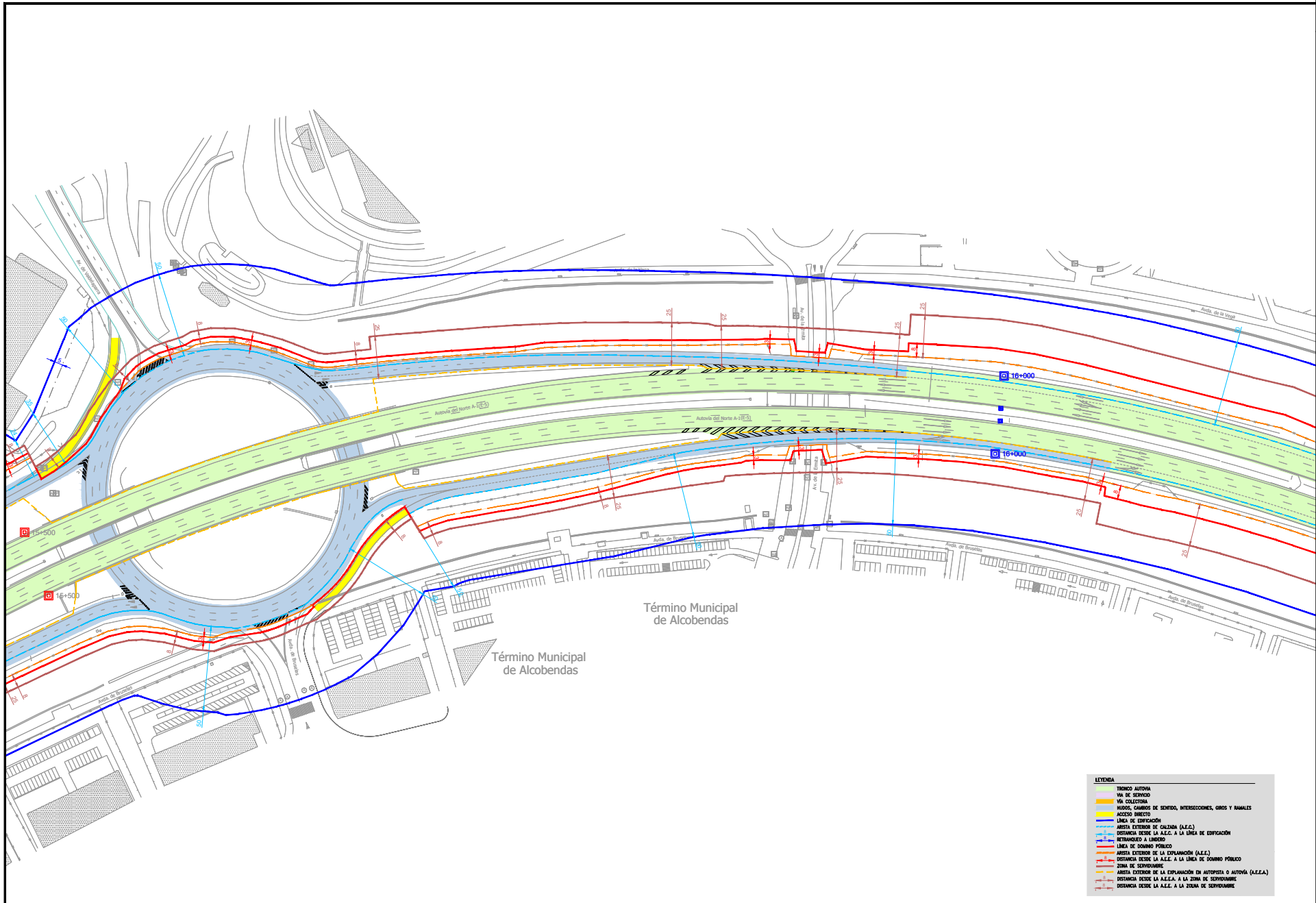
- TRONCO AUTOVIA
- VIA DE SERVICIO
- VIA COLECTORA
- NIOS, CAMBIOS DE SENTIDO, INTERSECCIONES, GIROS Y RAMALES
- ACCESO DIRECTO
- LINEA DE EDIFICACION
- ARISTA EXTERIOR DE CALZADA (A.E.C.)
- DISTANCIA DESDE LA A.E.C. A LA LINEA DE EDIFICACION
- RETORNADO A LINDERO
- LINEA DE DOMINIO PUBLICO
- ARISTA EXTERIOR DE LA EXPLANTACION (A.E.E.)
- DISTANCIA DESDE LA A.E.E. A LA ZONA DE DOMINIO PUBLICO
- ZONA DE SERVIDUMBRE
- ARISTA EXTERIOR DE LA EXPLANTACION EN AUTOPISTA O AUTOVIA (A.E.E.A.)
- DISTANCIA DESDE LA A.E.E.A. A LA ZONA DE SERVIDUMBRE

MINISTERIO DE TRANSPORTES, MOVILIDAD Y AGENDA URBANA	Ayuntamiento de ALCOBENDAS <a href="http://www.alcobendas.org">www.alcobendas.org</a>	EL INGENIERO AUTOR DEL ESTUDIO: Fdo.: SALVADOR NOVAL DE LA ROZA	ESCALAS: 1:2000 ORIGINALES A-3 GRATICAS	TITULO DEL PROYECTO: ESTUDIO DE DELIMITACION DE TRAMOS URBANOS EN EL MUNICIPIO DE ALCOBENDAS	CLAVE: XXX	DESIGNACION DEL PLANO: PLANTA GENERAL ZONAS DE PROTECCION DE LA CARRETERA	PLANO N°: ZPC 2022 FECHA: AGOSTO 2022 NOMBRE FICHERO: ZPC 2022DW
--	--	--	--	---	---------------	---	---

Código Seguro De Verificación +bhRrIeiHN38tEdtUTxTQA==	Estado Firmado	Fecha y hora 16/09/2022 13:05:03
Firmado Por Salvador Noval de la Roza	Observaciones Uri De Verificación	Página 4/11 <a href="https://verifirma.alcobendas.org/?+bhRrIeiHN38tEdtUTxTQA==">https://verifirma.alcobendas.org/?+bhRrIeiHN38tEdtUTxTQA==</a>



FIRMADO por : ENRIQUE PEREZ RODRIGUEZ-CARMONA. A fecha: 05/07/2023 12:04 PM  
 FIRMADO por : ROSALIA BRAVO ANTON. A fecha: 05/07/2023 02:40 PM  
 FIRMADO por : JUAN PEDRO FERNANDEZ PALOMINO. DIRECTOR GENERAL DE CARRETERAS. A fecha: 05/07/2023 06:21 PM  
 FIRMADO por : FRANCISCO DAVID LUCAS PARRON. SECRETARIO DE ESTADO DE TRANSPORTES MOVILIDAD Y AGENDA URBANA. A fecha:  
 Total folios: 27 (21 de 27) - Código Seguro de Verificación: MFOM02594F155C3583A3C7E724A6  
 Verificable en <https://sede.mtma.gob.es>



**LEYENDA**

- TÉRMINO AUTÓNOMA
- VÍA DE SERVIDIO
- VÍA COLECCIÓN
- INDIC. CAMBIO DE SENTIDO, INTERSECCIONES, GRUOS Y RAMALES
- ACCESO DIRECTO
- LÍNEA DE EDIFICACIÓN
- ARISTA EXTERIOR DE CALZADA (A.E.C.)
- DISTANCIA DESDE LA A.E.C. A LA LÍNEA DE EDIFICACIÓN
- RETANQUEO A LIBREO
- LÍNEA DE DÓNDO PÚBLICO
- ARISTA EXTERIOR DE LA EXPLANTACIÓN (A.E.E.)
- DISTANCIA DESDE LA A.E.E. A LA LÍNEA DE DÓNDO PÚBLICO
- ZONA DE SERVIDIORE
- ARISTA EXTERIOR DE LA EXPLANTACIÓN EN AUTOPISTA O AUTOVÍA (A.E.E.A.)
- DISTANCIA DESDE LA A.E.E.A. A LA ZONA DE SERVIDIORE

<p>MINISTERIO DE TRANSPORTES, MOVILIDAD Y AGENDA URBANA</p>	<p>Ayuntamiento de ALCOBENDAS</p>	<p>EL INGENERO AUTOR DEL ESTUDIO: Fdo.: SALVADOR NOVAL DE LA ROZA</p>	<p>ESCALAS: 1:2000 ORIGINALES A-3 GRÁFICAS</p>	<p>TÍTULO DEL PROYECTO: ESTUDIO DE DELIMITACION DE TRAMOS URBANOS EN EL MUNICIPIO DE ALCOBENDAS</p>	<p>CLAVE: XXX</p>	<p>DESIGNACIÓN DEL PLANO: PLANTA GENERAL ZONAS DE PROTECCIÓN DE LA CARRETERA</p>	<p>PLANO Nº: ZPC 2022 HOJA: 6 DE 11</p> <p>FECHA: AGOSTO 2022 NOMBRE FICHERO: ZPC 2022.DWG</p>
---	-----------------------------------	---	--	---	-----------------------	--	--

<p>Código Seguro De Verificación</p>	<p>+bNRRLeIhN38tEdtUTxTQA==</p>	<p>Salvador Noval de la Roza</p>	<p>Estado Firmado</p>	<p>Fecha y hora 16/09/2022 13:05:03</p>
<p>Firmado Por</p>	<p>Observaciones</p>			<p>Página 5/11</p>
<p>Uri De Verificación</p>	<p><a href="https://verifirma.alcobendas.org/?+bNRRLeIhN38tEdtUTxTQA==">https://verifirma.alcobendas.org/?+bNRRLeIhN38tEdtUTxTQA==</a></p>			



FIRMADO por : ENRIQUE PEREZ RODRIGUEZ-CARMONA. A fecha: 05/07/2023 12:04 PM  
 FIRMADO por : ROSALIA BRAVO ANTON. A fecha: 05/07/2023 02:40 PM  
 FIRMADO por : JUAN PEDRO FERNANDEZ PALOMINO. DIRECTOR GENERAL DE CARRETERAS. A fecha: 05/07/2023 06:52 PM  
 FIRMADO por : FRANCISCO DAVID LUCAS PARRON. SECRETARIO DE ESTADO DE TRANSPORTES MOVILIDAD Y AGENDA URBANA. A fecha:  
 Total folios: 27 (22 de 27) - Código Seguro de Verificación: MFOM02594F155C3583A3C7E724A6  
 Verificable en https://sede.mtma.gob.es



MINISTERIO DE TRANSPORTES,  
MOVILIDAD Y AGENDA URBANA

www.alcobendas.org Ayuntamiento de ALCOBENDAS

EL INGENIERO AUTOR DEL ESTUDIO:  
Fdo.: SALVADOR NOVAL DE LA ROZA


ESCALAS:  
1:2000  
ORIGINALES A-3  
GRÁFICAS

TÍTULO DEL PROYECTO:  
ESTUDIO DE DELIMITACIÓN DE TRAMOS URBANOS EN EL MUNICIPIO DE ALCOBENDAS

CLAVE:  
XXX

DESIGNACIÓN DEL PLANO:  
PLANTA GENERAL  
ZONAS DE PROTECCIÓN DE LA CARRETERA

PLANO N.º:  
ZPC 2022  
FECHA:  
AGOSTO 2022  
Hojas:  
6 DE 11  
NOMBRE PROYECTO:  
ZPC 2022 (M)



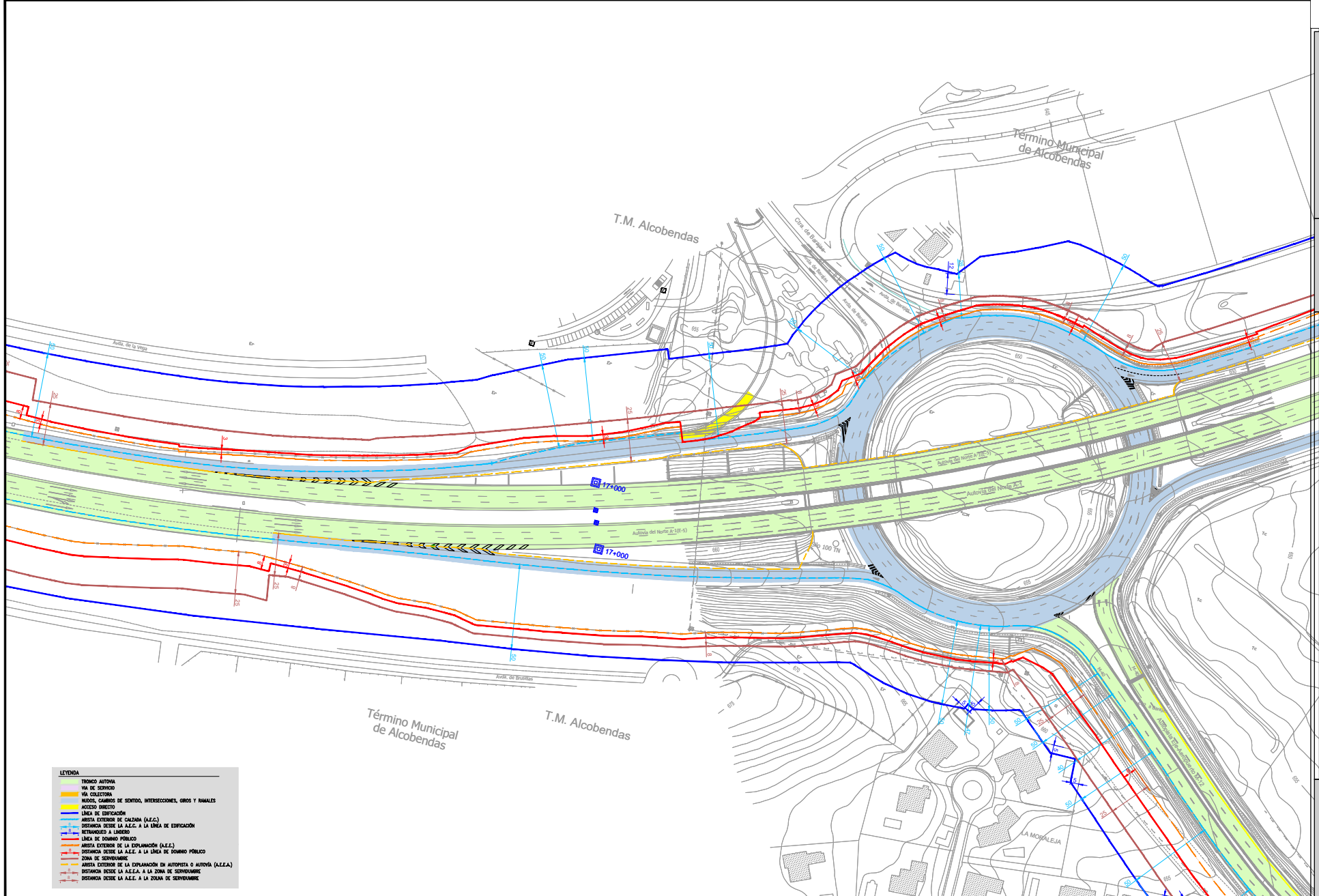
**LEYENDA**

[Yellow line]	TRAMO AUTÓNOMA
[Red line]	VÍA DE SERVIDIO
[Blue line]	VÍA COLECTORA
[Green line]	MODOS, CAMBIOS DE SENTIDO, INTERSECCIONES, GROS Y BATALES
[Orange line]	ACCESO DIRECTO
[Red line]	LÍNEA DE EDIFICACIÓN
[Blue line]	ARISTA EXTERIOR DE CALZADA (A.E.C.)
[Red line]	DISTANCIA DESDE LA A.E.C. A LA LÍNEA DE EDIFICACIÓN
[Blue line]	RETORNADO A LÍNEADO
[Red line]	LÍNEA DE DOMINIO PÚBLICO
[Blue line]	ARISTA EXTERIOR DE LA EXPLANTACIÓN (A.E.E.)
[Red line]	DISTANCIA DESDE LA A.E.E. A LA LÍNEA DE DOMINIO PÚBLICO
[Blue line]	ZONA DE SERVIDUMBRE
[Red line]	ARISTA EXTERIOR DE LA EXPLANTACIÓN EN AUTOPISTA O AUTOVÍA (A.E.E.A.)
[Blue line]	DISTANCIA DESDE LA A.E.E.A. A LA ZONA DE SERVIDUMBRE

Código Seguro De Verificación	+bNrrLeiHN38tEdtUTxJQA==	
	Salvador Noval de la Roza	
Firmado Por	Estado	Fecha y hora
Observaciones	Firmado	16/09/2022 13:05:03
Url De Verificación	Página	6/11
	<a href="https://verifirma.alcobendas.org/?+bNrrLeiHN38tEdtUTxJQA==">https://verifirma.alcobendas.org/?+bNrrLeiHN38tEdtUTxJQA==</a>	





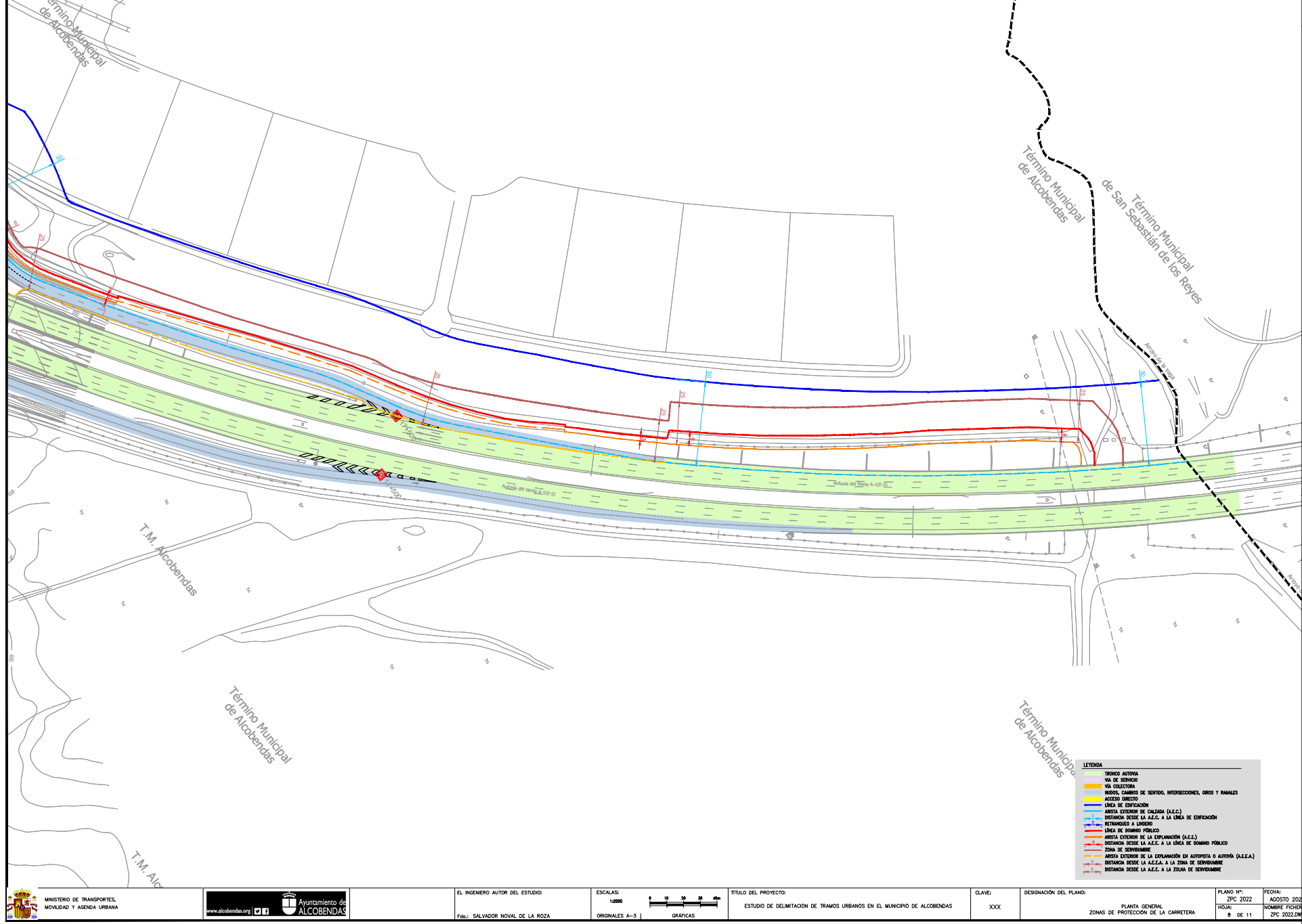


**LEYENDA**

- TRONCO AUTONIA
- VIA DE SERVICIO
- VIA COLECTORA
- NIOS, CAMBIOS DE SENTIDO, INTERSECCIONES, GIROS Y RAMALES
- ACCESO DIRECTO
- LÍNEA DE EDIFICACIÓN
- ARISTA EXTERIOR DE CAJAZA (A.E.C.)
- DISTANCIA DESDE LA A.E.C. A LA LÍNEA DE EDIFICACIÓN
- RETANQUEADO A LINDERO
- LÍNEA DE DOMINIO PÚBLICO
- ARISTA EXTERIOR DE LA EXPLANACIÓN (A.E.E.)
- DISTANCIA DESDE LA A.E.E. A LA LÍNEA DE DOMINIO PÚBLICO
- ZONA DE SERVIDUMBRE
- ARISTA EXTERIOR DE LA EXPLANACIÓN DE AUTOPISTA O AUTOVÍA (A.E.E.A.)
- DISTANCIA DESDE LA A.E.E.A. A LA ZONA DE SERVIDUMBRE

<b>Código Seguro De Verificación</b>	+bNrrLeIiHN38tEdtUTxTQA==	<b>Estado</b>	Firmado	<b>Fecha y hora</b>	16/09/2022 13:05:03
<b>Firmado Por</b>	Salvador Noval de la Roza	<b>Página</b>			7/11
<b>Observaciones</b>	https://verifirma.alcobendas.org/?+bNrrLeIiHN38tEdtUTxTQA==				
<b>Url De Verificación</b>					





**LEYENDA**


- TRAMO AUTOVÍA
- VÍA DE SERVIDUMBRE
- VÍA COLECTORA
- VÍAS, CAMBIOS DE SENTIDO, INTERSECCIONES, GIROS Y RAMALES
- ACCESO DIRECTO
- LÍNEA DE EDIFICACIÓN
- ARISTA EXTERIOR DE CALZADA (A.E.C.)
- DISTANCIA DESDE LA A.E.C. A LA LÍNEA DE EDIFICACIÓN
- RETRASADO A LÍNEA
- LÍNEA DE DOMINIO PÚBLICO
- ARISTA EXTERIOR DE LA EXPANSIÓN (A.E.E.)
- DISTANCIA DESDE LA A.E.E. A LA LÍNEA DE DOMINIO PÚBLICO
- ZONA DE SERVIDUMBRE
- ARISTA EXTERIOR DE LA EXPANSIÓN EN AUTOPISTA O AUTOVÍA (A.E.E.A.)
- DISTANCIA DESDE LA A.E.E.A. A LA ZONA DE SERVIDUMBRE
- DISTANCIA DESDE LA A.E.C. A LA ZONA DE SERVIDUMBRE

<b>Código Seguro De Verificación</b>	+bNRRLeIeHN38tEdtUTxTQA==	
<b>Firmado Por</b>	Salvador Noval de la Roza	
<b>Observaciones</b>		
<b>Url De Verificación</b>	<a href="https://verifirma.alcobendas.org/?+bNRRLeIeHN38tEdtUTxTQA==">https://verifirma.alcobendas.org/?+bNRRLeIeHN38tEdtUTxTQA==</a>	
<b>Estado</b>	Firmado	<b>Fecha y hora</b> 16/09/2022 13:05:03
<b>Página</b>		8/11



FIRMADO por : ENRIQUE PEREZ RODRIGUEZ-CARMONA. A fecha: 05/07/2023 12:04 PM  
 FIRMADO por : ROSALIA BRAVO ANTON. A fecha: 05/07/2023 02:40 PM  
 FIRMADO por : JUAN PEDRO FERNANDEZ PALOMINO. DIRECTOR GENERAL DE CARRETERAS. A fecha: 05/07/2023 06:52 PM  
 FIRMADO por : FRANCISCO DAVID LUCAS PARRON. SECRETARIO DE ESTADO DE TRANSPORTES MOVILIDAD Y AGENDA URBANA. A fecha:  
 Total folios: 27 (25 de 27) - Código Seguro de Verificación: MFOM02594F155C3583A3C7E724A6  
 Verificable en https://sede.mtma.gob.es

MINISTERIO DE TRANSPORTES, MOVILIDAD Y AGENDA URBANA



EL INGENIERO AUTOR DEL ESTUDIO:  
 Fdo.: SALVADOR NOVAL DE LA ROZA

ESCALAS:  
 1:2000  
 0 10 20 30 40m  
 ORIGINALES A-3  
 GRÁFICAS

TÍTULO DEL PROYECTO:  
 ESTUDIO DE DELIMITACIÓN DE TRAMOS URBANOS EN EL MUNICIPIO DE ALCOBENDAS

CLAVE:  
 XXX

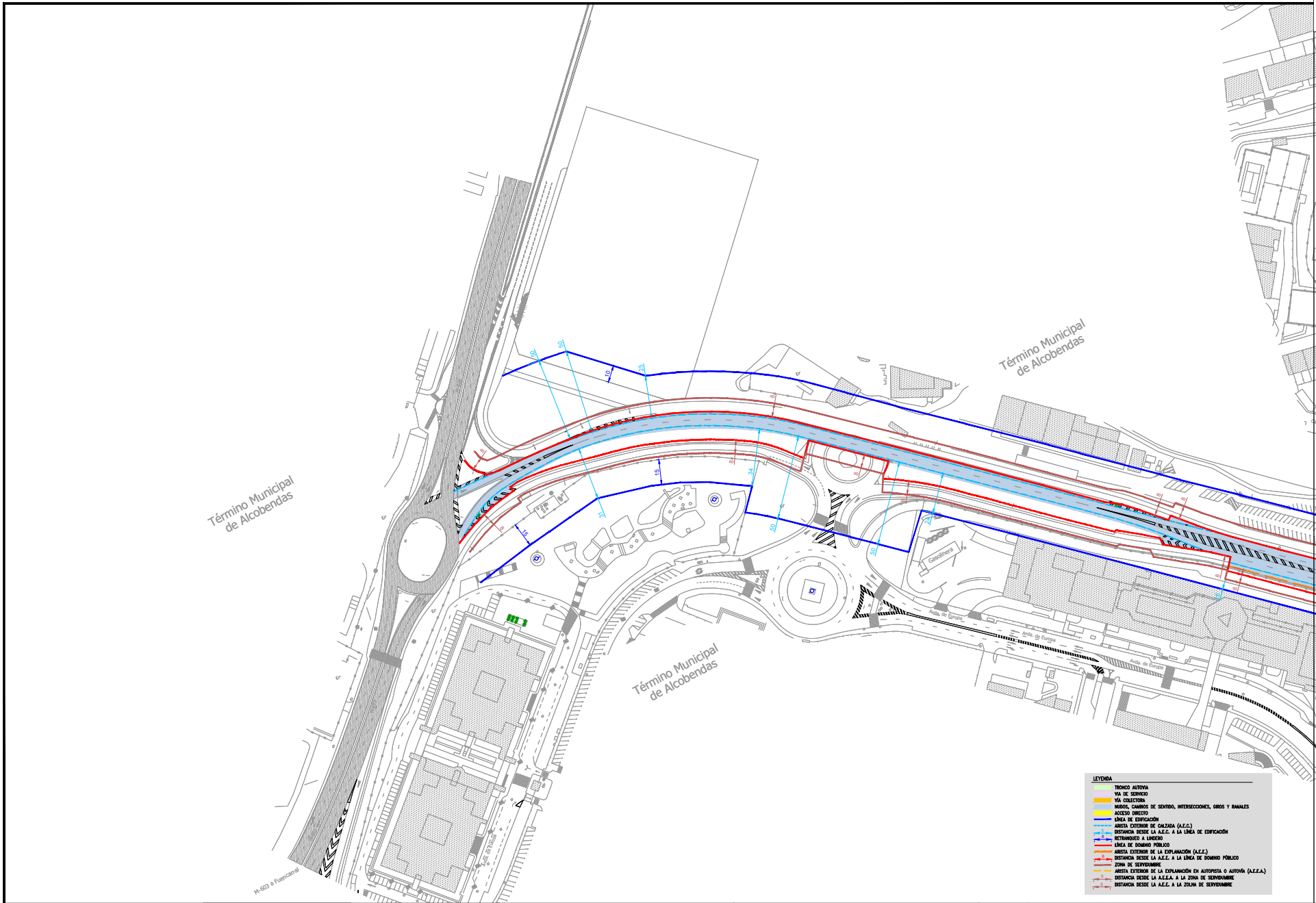
DESIGNACIÓN DEL PLANO:  
 PLANTA GENERAL  
 ZONAS DE PROTECCIÓN DE LA CARRETERA

PLANO Nº:  
 ZPC 2022

FECHA:  
 AGOSTO 2022

HOJA:  
 9 DE 11

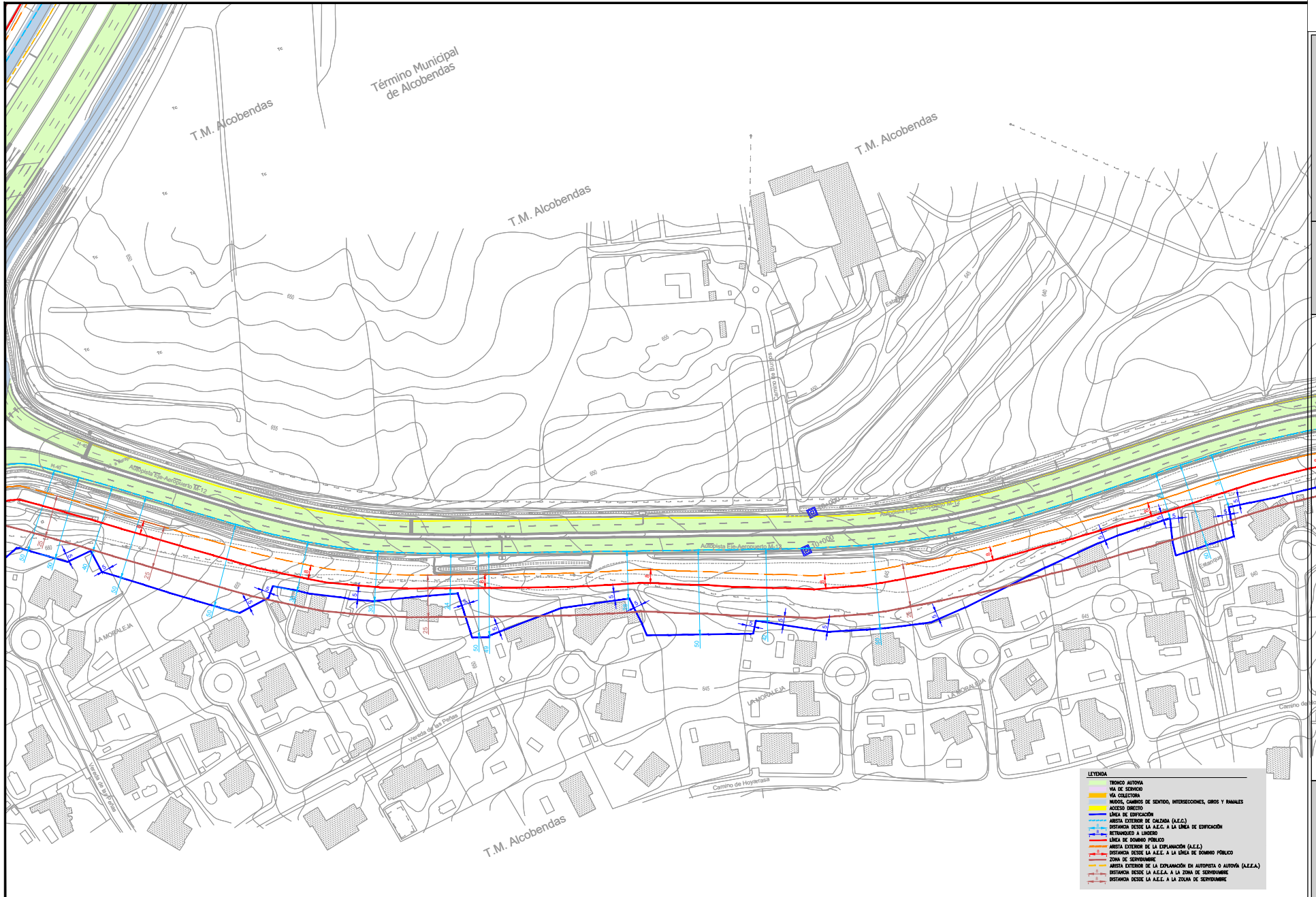
NOMBRE PROYECTO:  
 ZPC 2022-046



Código Seguro De Verificación	+bnRrLeiHN38tEdtUTxJQA==	
	Salvador Noval de la Roza	
Firmado Por	Estado	Fecha y hora
Observaciones	Firmado	16/09/2022 13:05:03
Url De Verificación	Página	9/11
	https://verifirma.alcobendas.org/?+bnRrLeiHN38tEdtUTxJQA==	



FIRMADO por : ENRIQUE PEREZ RODRIGUEZ-CARMONA. A fecha: 05/07/2023 12:04 PM  
 FIRMADO por : ROSALIA BRAVO ANTON. A fecha: 05/07/2023 02:40 PM  
 FIRMADO por : JUAN PEDRO FERNANDEZ PALOMINO. DIRECTOR GENERAL DE CARRETERAS. A fecha: 05/07/2023 06:21 PM  
 FIRMADO por : FRANCISCO DAVID LUCAS PARRON. SECRETARIO DE ESTADO DE TRANSPORTES MOVILIDAD Y AGENDA URBANA. A fecha:  
 Total folios: 27 (26 de 27) - Código Seguro de Verificación: MFOM02594F155C3583A3C7E724A6  
 Verificable en <https://sede.mtma.gob.es>



**LEYENDA**

- TRINCHO AUTONIA
- VIA DE SERVIDO
- VIA COLECTORA
- INDIC. CAMBIO DE SENTIDO, INTERSECCIONES, GIROS Y RANALES
- ACCESO DIRECTO
- LINEA DE EDIFICACION
- ARISTA EXTERIOR DE CALZADA (A.E.C.)
- DISTANCIA DESDE LA A.E.C. A LA LINEA DE EDIFICACION
- RETORNO A LINDERO
- LINEA DE DOMINIO PUBLICO
- ARISTA EXTERIOR DE LA EXPLANTACION (A.E.E.)
- DISTANCIA DESDE LA A.E.E. A LA LINEA DE DOMINIO PUBLICO
- ZONA DE SERVIDUMBRE
- ARISTA EXTERIOR DE LA EXPLANTACION EN AUTOPISTA O AUTOVIA (A.E.E.A.)
- DISTANCIA DESDE LA A.E.E.A. A LA ZONA DE SERVIDUMBRE

<b>Código Seguro De Verificación</b>	+bhRrLeIhN38tEdtUTxTQA==	
<b>Firmado Por</b>	Salvador Noval de la Roza	<b>Fecha y hora</b> 16/09/2022 13:05:03
<b>Observaciones</b>		<b>Página</b> 10/11
<b>Url De Verificación</b>	<a href="https://verifirma.alcobendas.org/?+bhRrLeIhN38tEdtUTxTQA==">https://verifirma.alcobendas.org/?+bhRrLeIhN38tEdtUTxTQA==</a>	



FIRMADO por : ENRIQUE PEREZ RODRIGUEZ-CARMONA. A fecha: 05/07/2023 12:04 PM  
 FIRMADO por : ROSALIA BRAVO ANTON. A fecha: 05/07/2023 02:40 PM  
 FIRMADO por : JUAN PEDRO FERNANDEZ PALOMINO. DIRECTOR GENERAL DE CARRETERAS. A fecha: 05/07/2023 06:21 PM  
 FIRMADO por : FRANCISCO DAVID LUCAS PARRON. SECRETARIO DE ESTADO DE TRANSPORTES MOVILIDAD Y AGENDA URBANA. A fecha:  
 Total folios: 27 (27 de 27) - Código Seguro de Verificación: MFOM02594F155C3583A3C7E7246  
 Verificable en https://sede.mtma.gob.es

MINISTERIO DE TRANSPORTES, MOVILIDAD Y AGENDA URBANA

MINISTERIO DE TRANSPORTES, MOVILIDAD Y AGENDA URBANA

www.alcobendas.org Ayuntamiento de ALCOBENDAS

EL INGENERO AUTOR DEL ESTUDIO:  
 Fdo.: SALVADOR NOVAL DE LA ROZA

ESCALAS:  
 1:2000  
 ORIGINALES A-3  
 GRATICAS

TITULO DEL PROYECTO:  
 ESTUDIO DE DELIMITACION DE TRAMOS URBANOS EN EL MUNICIPIO DE ALCOBENDAS

CLAVE:  
 XXX  
 DESIGNACION DEL PLANO:  
 PLANTA GENERAL  
 ZONAS DE PROTECCION DE LA CARRETERA

PLANO N°:  
 ZPC 2022  
 FECHA:  
 AGOSTO 2022  
 HOJA:  
 11 DE 11  
 NOMBRE FICHERO:  
 ZPC 2022.DWG



**LEYENDA**

- TRINCHO AUTONIA
- VIA DE SERVIDO
- VIA COLECTIVA
- MODOS, CAMBIOS DE SENTIDO, INTERSECCIONES, GROS Y BANALES
- ACCESO DIRECTO
- LINEA DE EDIFICACION
- ARISTA EXTERIOR DE CALZADA (A.E.C.)
- DISTANCIA DESDE LA A.E.C. A LA LINEA DE EDIFICACION
- RETORNADO A LINDERO
- LINEA DE DOMINIO PUBLICO
- ARISTA EXTERIOR DE LA EXPLANTACION (A.E.E.)
- DISTANCIA DESDE LA A.E.E. A LA LINEA DE DOMINIO PUBLICO
- ZONA DE SERVIDUMBRE
- ARISTA EXTERIOR DE LA EXPLANTACION EN AUTOPISTA O AUTONIA (A.E.E.A.)
- DISTANCIA DESDE LA A.E.E.A. A LA ZONA DE SERVIDUMBRE
- ARISTA EXTERIOR DE LA EXPLANTACION EN AUTOPISTA O AUTONIA (A.E.E.A.)
- DISTANCIA DESDE LA A.E.E.A. A LA ZONA DE SERVIDUMBRE

Código Seguro De Verificación	+bNRRLeIhN38tEdtUTxJQA==	
	Salvador Noval de la Roza	
Firmado Por	Estado	Fecha y hora
Observaciones	Firmado	16/09/2022 13:05:03
Url De Verificación	Página	11/11
	https://verifirma.alcobendas.org/?+bNRRLeIhN38tEdtUTxJQA==	

