

SUP. 10
O.N.V.

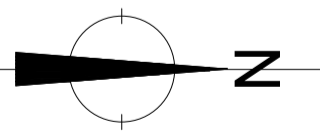
N-260
Km
15

PK 14+775

PK 14+650

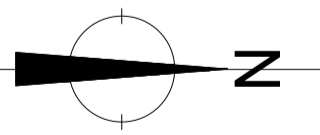
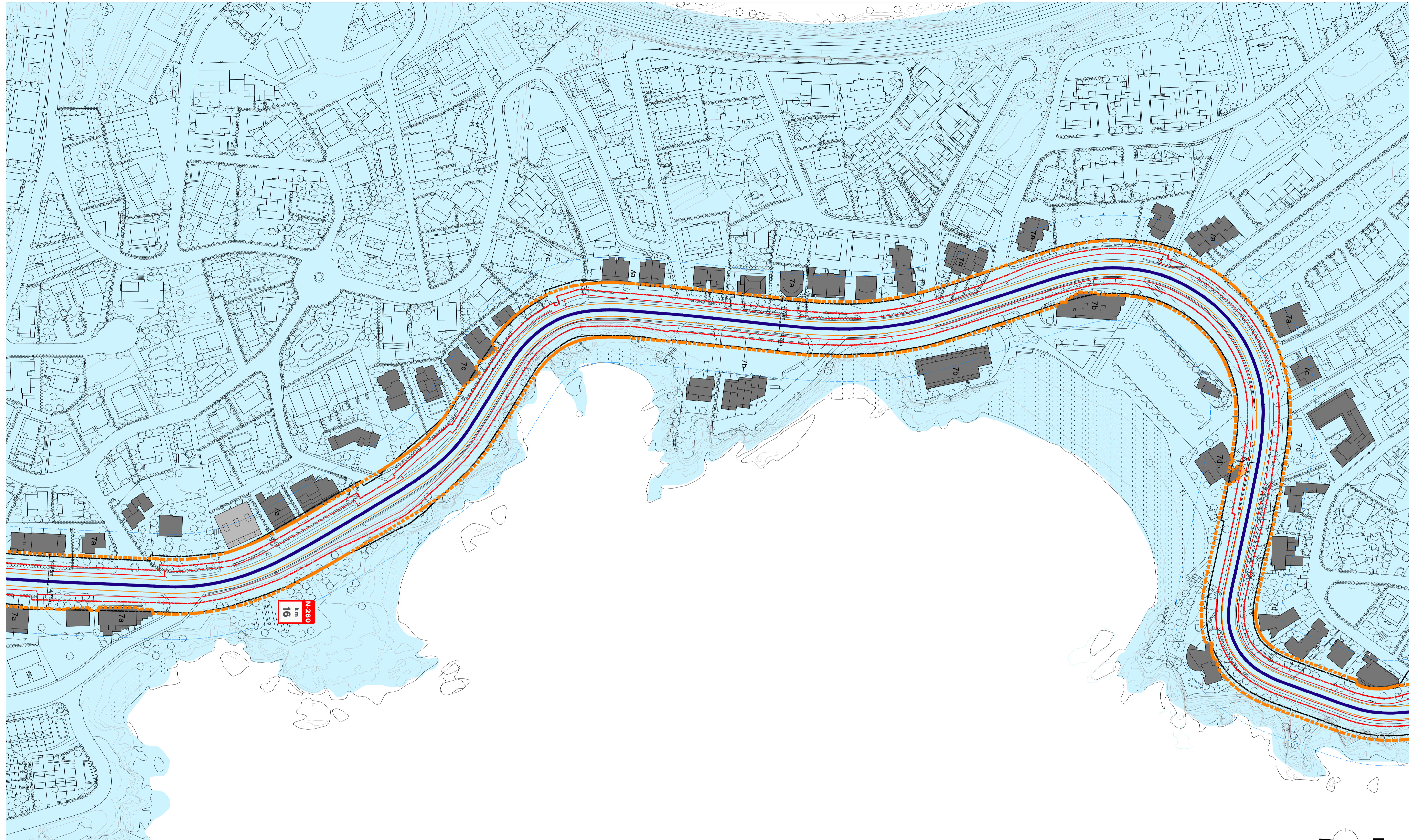
PK 14+200

REGIMEN SUELO POU M	ZONAS DE PROTECCIÓN N-260	ZONAS DE PROTECCIÓN N-260	TRAMO URBANO / TRAVESÍA	EDIFICACIÓN COLINDANTE N-260
Suelo urbano consolidado	Límite de zona de dominio público	Línea límite ley 37/2015, de carreteras	Tramo urbano	Anteriores al planeamiento urbanístico de aplicación
Suelo urbano no consolidado	Límite de zona de servidumbre	Propuesta línea límite de edificación	Tramo no urbano	Posteriores al planeamiento urbanístico de aplicación
Suelo urbanizable	Arista exterior de explanación	Arista exterior de calzada		Volumen disconforme



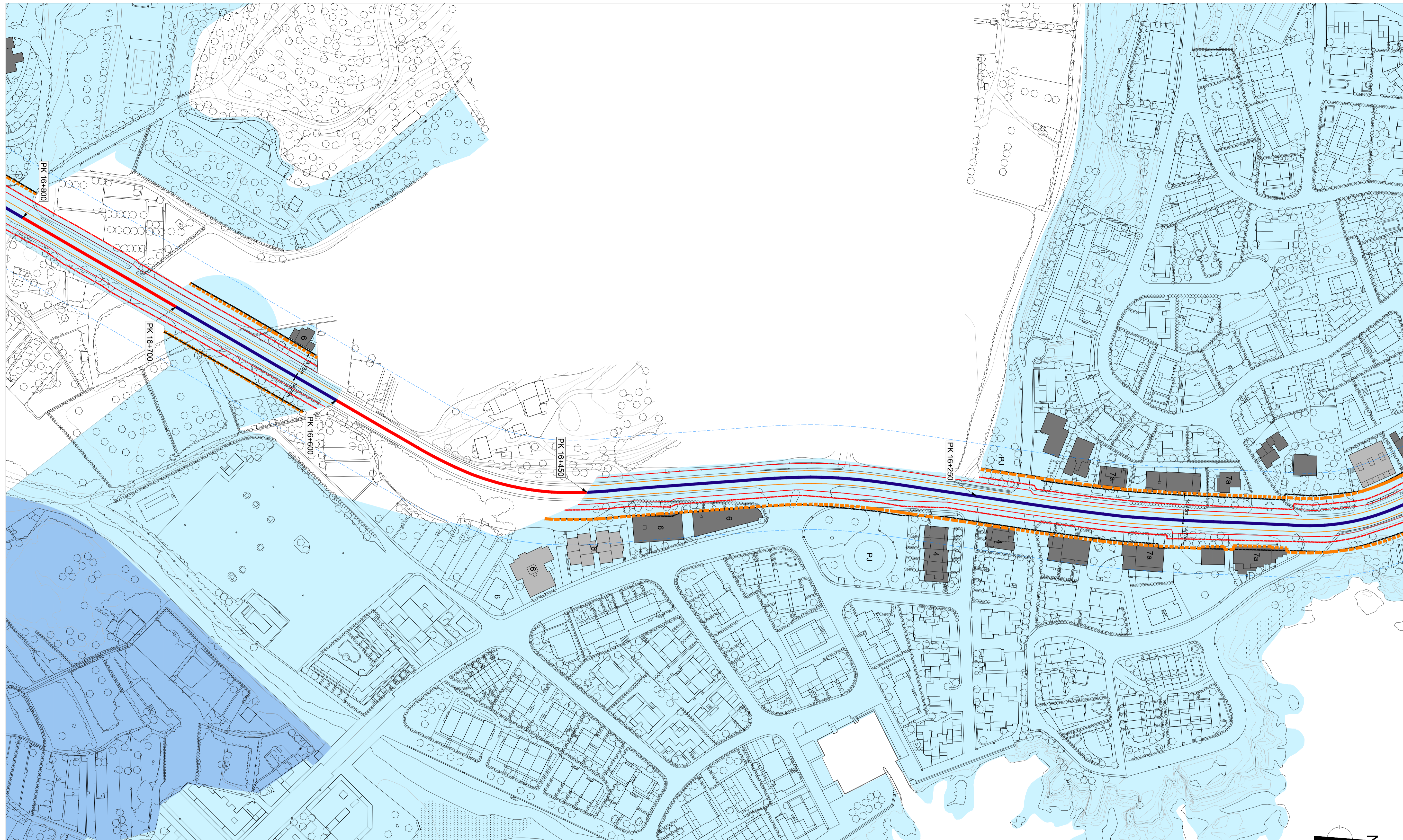
FIRMA DO: ROSALBA BRAVO JANTON, AGENCIA ARRENEZ, 30/08/2023 02:28:30 PM, Código: 30/08/2023 06:30 PM
 FIRMA DO: FRANCISCO DAVID LLIGAS PARSONS, SECRETARÍA DE ESTADO DE TRANSPORTES, MOVILIDAD Y AGENDA URBANA, 30/08/2023 06:30 PM
 Total folios: 7 (1 de 7) - Código Seguro de Verificación: MFOU0250699DE7D3FC81BF5DC4
 Verificable en https://sede.mtma.gob.es

FIRMADO por: ESTHER CABAZO BUIEZA. A fecha: 30/09/2023 01:01 PM
 FIRMADO por: ROSALBA BRAVO JANTON. A fecha: 30/09/2023 02:24 PM
 FIRMADO por: FRANCISCO DÍAZ LLIBRE. A fecha: 30/09/2023 06:08 PM
 FIRMADO por: FRANCISCO DÍAZ LLIBRE. A fecha: 30/09/2023 06:08 PM
 Total folios: 7 de 7 - Código Seguro de Verificación: MFO002506909DE7D3C81B3F5DC4
 Verificable en https://sede.mtma.gob.es



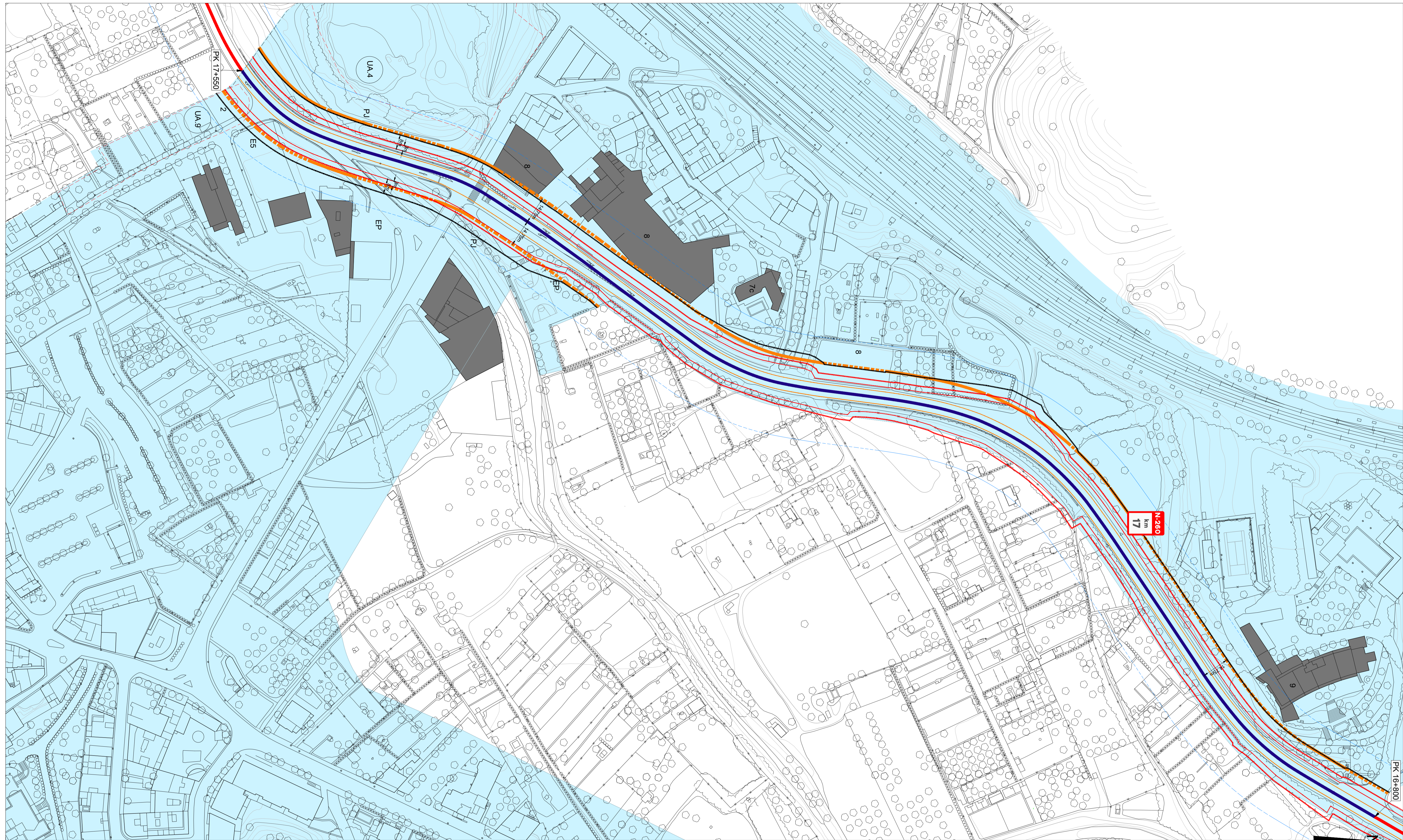
<p>REGIMEN SUELO POU M</p> <ul style="list-style-type: none"> Suelo urbano consolidado Suelo urbano no consolidado Suelo urbanizable 	<p>ZONAS DE PROTECCIÓN N-260</p> <ul style="list-style-type: none"> Límite de zona de dominio público Límite de zona de servidumbre Arista exterior de explanación 	<p>ZONAS DE PROTECCIÓN N-260</p> <ul style="list-style-type: none"> Línea límite ley 37/2015, de carreteras Propuesta línea límite de edificación Arista exterior de calzada 	<p>TRAMO URBANO / TRAVESÍA</p> <ul style="list-style-type: none"> Tramo urbano Tramo no urbano 	<p>EDIFICACIÓN COLINDANTE N-260</p> <ul style="list-style-type: none"> Anteriores al planeamiento urbanístico de aplicación Posteriores al planeamiento urbanístico de aplicación Volumen disconforme
---	---	--	--	--

FIRMADO por: ESTHER CABAZO BUJEDA, A fecha: 30/09/2023 01:01 PM
 FIRMADO por: ROSALBA BRAVO JANTON, A fecha: 30/09/2023 02:28 PM
 FIRMADO por: FRANCISCO DÍAZ LLIBRE, A fecha: 30/09/2023 06:08 PM
 FIRMADO por: FRANCISCO DÍAZ LLIBRE, A fecha: 30/09/2023 06:08 PM
 Total folios: 7 (3 de 7) - Código Seguro de Verificación: MFOU0250699E7D3C81B3F5DC4
 Verificable en https://sede.mtma.gob.es



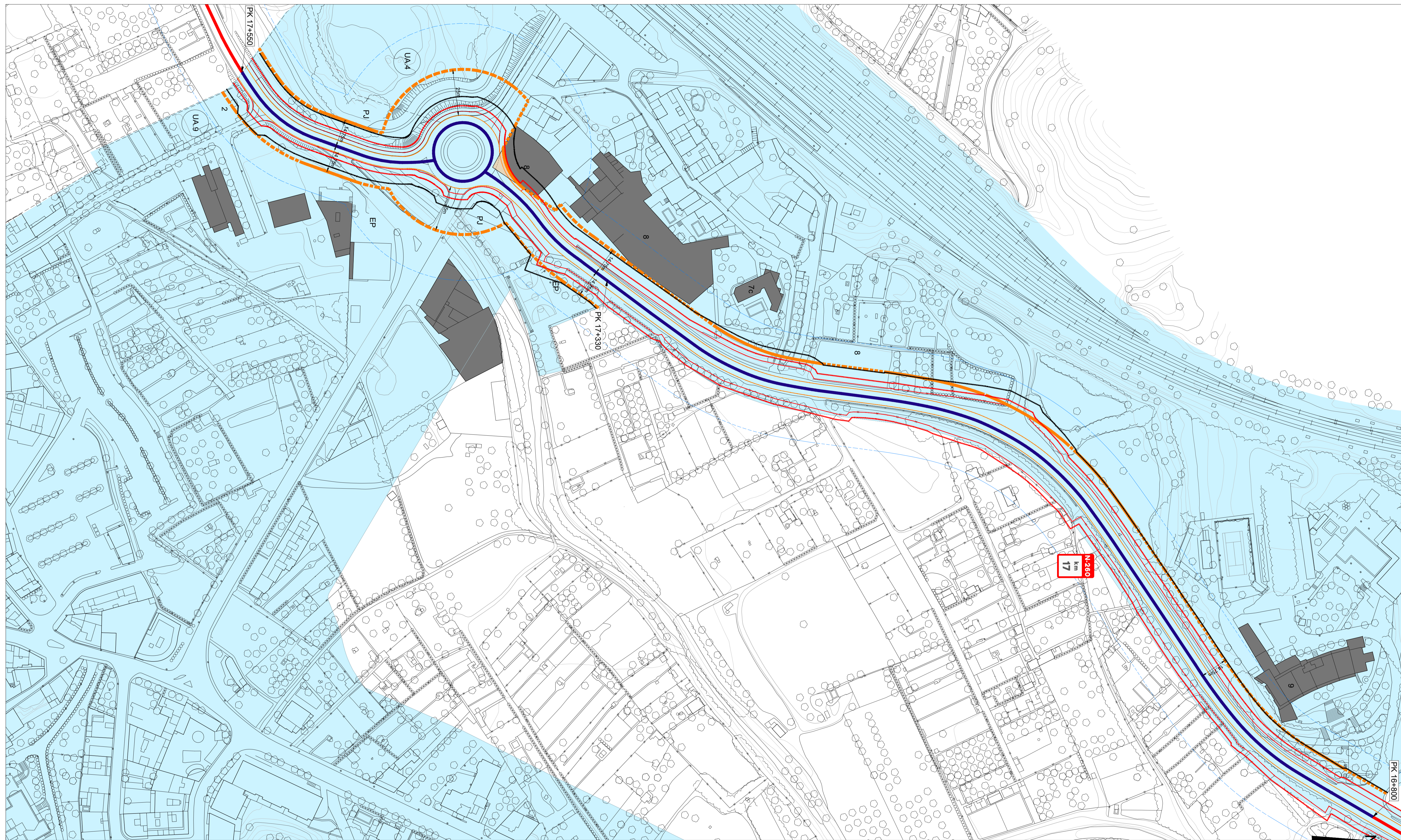
<p>REGIMEN SUELO POUM</p> <ul style="list-style-type: none"> Suelo urbano consolidado Suelo urbano no consolidado Suelo urbanizable 	<p>ZONAS DE PROTECCIÓN N-260</p> <ul style="list-style-type: none"> Límite de zona de dominio público Límite de zona de servidumbre Arista exterior de explanación 	<p>ZONAS DE PROTECCIÓN N-260</p> <ul style="list-style-type: none"> Línea límite ley 37/2015, de carreteras Propuesta línea límite de edificación Arista exterior de calzada 	<p>TRAMO URBANO / TRAVESÍA</p> <ul style="list-style-type: none"> Tramo urbano Tramo no urbano 	<p>EDIFICACIÓN COLINDANTE N-260</p> <ul style="list-style-type: none"> Anteriores al planeamiento urbanístico de aplicación Posteriores al planeamiento urbanístico de aplicación Volumen disconforme
--	---	--	---	--

FIRMAO por: ESTHER CABAZO BUREZA, A fecha: 30/09/2023 01:01 PM
 FIRMAO por: ROSALBA BRAVO JANTON, A fecha: 30/09/2023 02:28 PM
 FIRMAO por: FRANCISCO DANILO LLIBAS PARBON, SECRETARIO DE ESTADO DE TRANSPORTES, MOVILIDAD Y AGENDA URBANA, A fecha: 30/09/2023 06:08 PM
 Total folios: 7 de 7 - Código Seguro de Verificación: MFOA0250699ED7D3FC81B3F5DC4
 Verificable en https://sede.mtma.gob.es



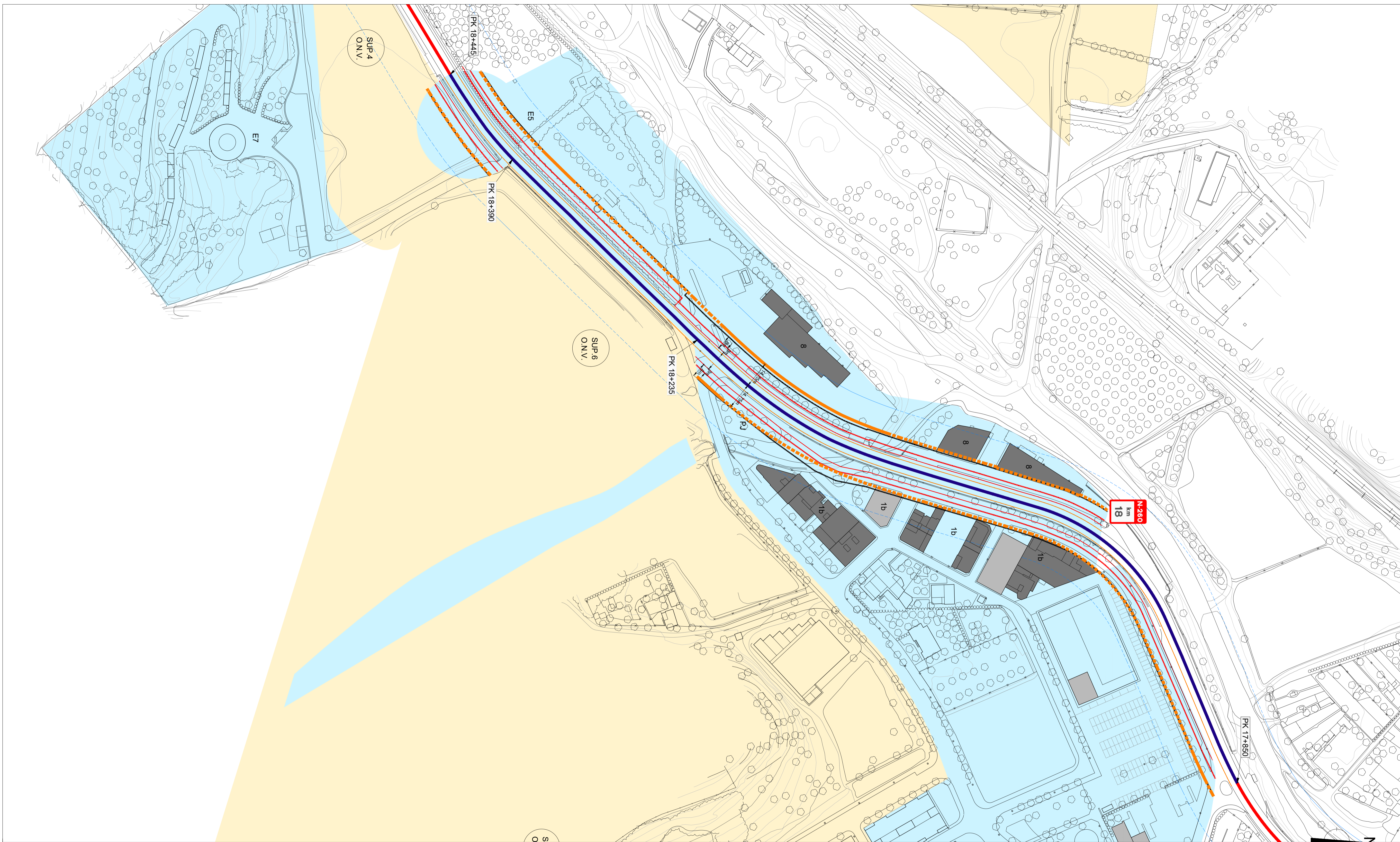
REGIMEN SUELO POUM	ZONAS DE PROTECCIÓN N-260	ZONAS DE PROTECCIÓN N-260	TRAMO URBANO / TRAVESÍA	EDIFICACIÓN COLINDANTE N-260
Suelo urbano consolidado	Límite de zona de dominio público	Línea límite ley 37/2015, de carreteras	Tramo urbano	Anteriores al planeamiento urbanístico de aplicación
Suelo urbano no consolidado	Límite de zona de servidumbre	Propuesta línea límite de edificación	Tramo no urbano	Posteriores al planeamiento urbanístico de aplicación
Suelo urbanizable	Arista exterior de explanación	Arista exterior de calzada		Volumen disconforme

FIRMA DO por: ESTHER CABAZO BUJEDA. A fecha: 30/09/2023 01:01 PM
 FIRMA DO por: ROSALBA BRAVO JANTON. A fecha: 30/09/2023 02:28 PM
 FIRMA DO por: FRANCISCO DÍAZ LLIBRE. A fecha: 30/09/2023 06:08 PM
 FIRMA DO por: FRANCISCO DÍAZ LLIBRE. A fecha: 30/09/2023 06:08 PM
 Total folios: 7 de 7. Código Seguro de Verificación: MFO002506902E7D3C81B3F5DC4
 Verificable en https://sede.mtma.gob.es

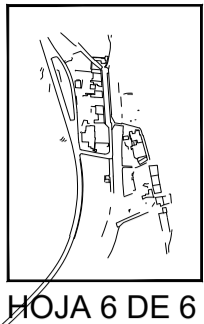


REGIMEN SUELO POUM	ZONAS DE PROTECCIÓN N-260	ZONAS DE PROTECCIÓN N-260	TRAMO URBANO / TRAVESÍA	EDIFICACIÓN COLINDANTE N-260
Suelo urbano consolidado	Límite de zona de dominio público	Línea límite ley 37/2015, de carreteras	Tramo urbano	Anteriores al planeamiento urbanístico de aplicación
Suelo urbano no consolidado	Límite de zona de servidumbre	Propuesta línea límite de edificación	Tramo no urbano	Posteriores al planeamiento urbanístico de aplicación
Suelo urbanizable	Arista exterior de explanación	Arista exterior de calzada		Volumen fuera de ordenación

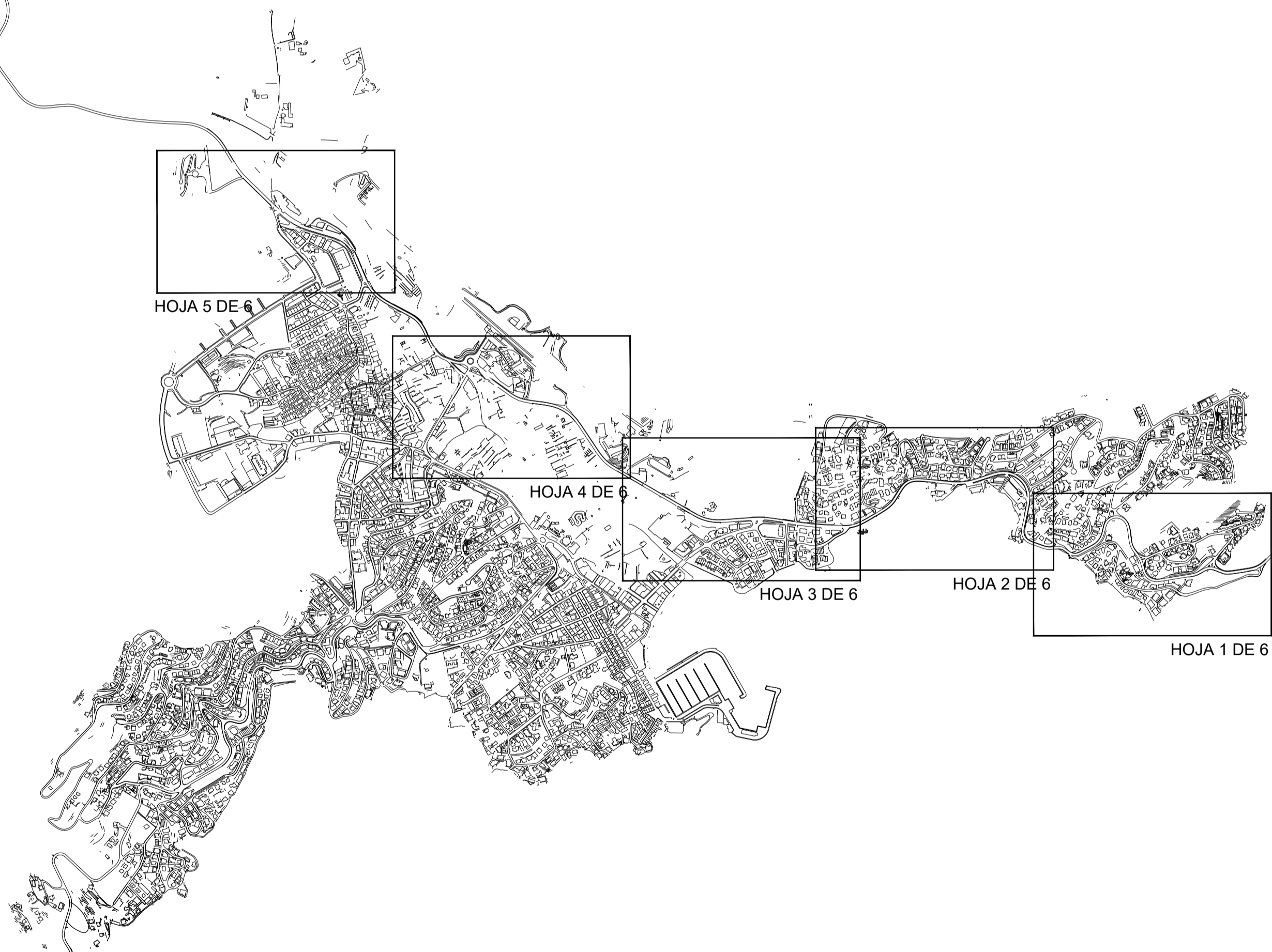
FIRMANDO por: ESTHER CABAZO BUVEJA. A fecha: 30/09/2023 01:01 PM
 FIRMANDO por: ROSALBA BRAVO JANTON. A fecha: 30/09/2023 02:24 PM
 FIRMANDO por: FRANCISCO DÍAZ DE LA HERRERA. A fecha: 30/09/2023 06:30 PM
 FIRMANDO por: FRANCISCO DÍAZ DE LA HERRERA. A fecha: 30/09/2023 06:30 PM
 Total folios: 7 (6 de 7) - Código Seguro de Verificación: MFO002506990E7D3FC81B3F5DC4
 Verificable en <https://sede.mtma.gob.es>



REGIMEN SUELO POUM		ZONAS DE PROTECCIÓN N-260		ZONAS DE PROTECCIÓN N-260		TRAMO URBANO / TRAVESÍA		EDIFICACIÓN COLINDANTE N-260	
	Suelo urbano consolidado		Límite de zona de dominio público		Línea límite ley 37/2015, de carreteras		Tramo urbano		Anteriores al planeamiento urbanístico de aplicación
	Suelo urbano no consolidado		Límite de zona de servidumbre		Propuesta línea límite de edificación		Tramo no urbano		Posteriores al planeamiento urbanístico de aplicación
	Suelo urbanizable		Arista exterior de explanación		Arista exterior de calzada				Volumen disconforme



HOJA 6 DE 6



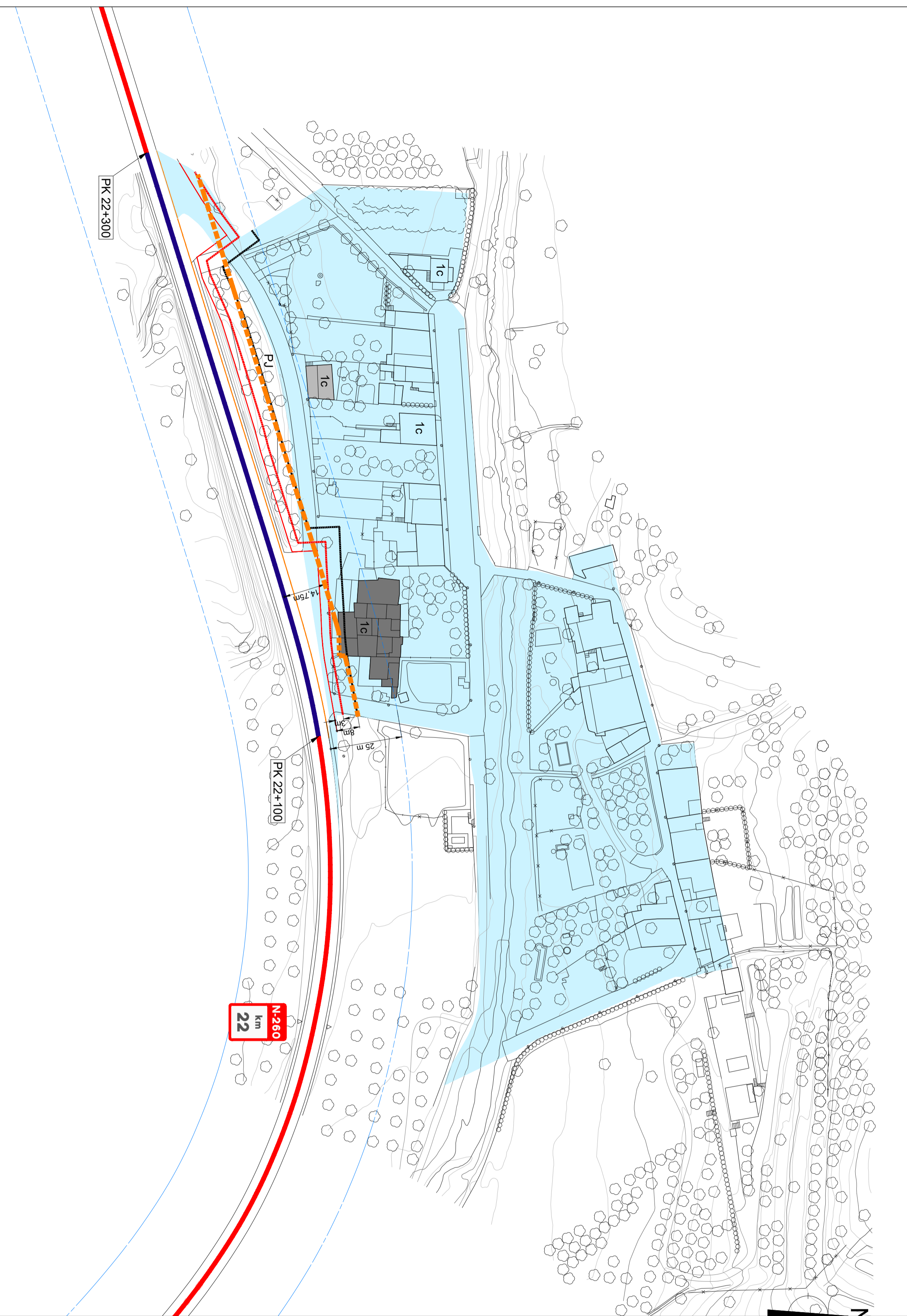
HOJA 5 DE 6

HOJA 4 DE 6

HOJA 3 DE 6

HOJA 2 DE 6















HOJA 1 DE 6



PK 22+300

PK 22+100

N-260
km
22

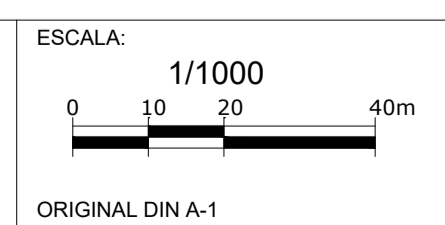
 Suelo urbano consolidado	 Límite de zona de dominio público	 Línea límite ley 37/2015, de carreteras	 Tramo urbano	 Anteriores al planeamiento urbanístico de aplicación
 Suelo urbano no consolidado	 Límite de zona de servidumbre	 Propuesta línea límite de edificación	 Tramo no urbano	 Posteriores al planeamiento urbanístico de aplicación
 Suelo urbanizable	 Arista exterior de explanación	 Arista exterior de calzada		 Volumen disconforme



MINISTERIO DE TRANSPORTES, MOVILIDAD Y AGENDA URBANA

SECRETARÍA DE ESTADO DE TRANSPORTES, MOVILIDAD Y AGENDA URBANA
SECRETARÍA GENERAL DE INFRAESTRUCTURAS
DIRECCIÓN GENERAL DE CARRETERAS
DEMARCACIÓN DE CARRETERAS DEL ESTADO EN CATALUÑA

ING. DIRECTOR DEL ESTUDIO:
JORGE VERDÚ VÁZQUEZ



TÍTULO DEL ESTUDIO:
ESTUDIO DE DELIMITACIÓN DE TRAMOS URBANOS Y ESTABLECIMIENTO DE LA LÍNEA LÍMITE DE EDIFICACIÓN T.M. LLANÇÀ

Nº DE PLANO: 2
TÍTULO DEL PLANO: LÍNEA LÍMITE DE EDIFICACIÓN PROPUESTA

FECHA: ABRIL 2023
HOJA 6 DE 6

FIRMADO por: ESTHER CABAZO BUIEZA, A fecha: 30/09/2023 01:01 PM
FIRMADO por: ROSALBA BRAVO JANTON, A fecha: 30/09/2023 02:28 PM
FIRMADO por: FRANCISCO DANILO ILLAS PARRON, A fecha: 30/09/2023 06:08 PM
FIRMADO por: FRANCISCO DANILO ILLAS PARRON, SECRETARIO DE ESTADO DE TRANSPORTES, MOVILIDAD Y AGENDA URBANA, A fecha: 30/09/2023 06:08 PM
Total folios: 7 (7 de 7) - Código Seguro de Verificación: MFOU0250699DE7D3FC81B3F5DC4
Verificable en https://sede.mtma.gob.es