



## O F I C I O

S/REF:

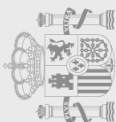
N/REF: SGE-DTU-22-097

FECHA: Firma Electrónica

**DEMARCACIÓN DE CARRETERAS DEL  
ESTADO EN CASTILLA LA MANCHA****Plaza de Santa Clara nº 6****45071 - TOLEDO****ASUNTO: ESTUDIO DE DELIMITACIÓN DE TRAMO URBANO DE LA N-420a, N-430, N-430c Y N-401 A SU PASO POR EL MUNICIPIO DE CIUDAD REAL****INTERESADO: AYUNTAMIENTO DE CIUDAD REAL**

Con fecha de 13 de febrero de 2023 el Subdirector General de Explotación, P. D. del Director General de Carreteras (Orden TMA/1007/2021, de 9 de septiembre), ha resuelto lo siguiente:

- **Aprobar provisionalmente el Estudio de Delimitación de Tramo Urbano y establecimiento de línea límite de edificación** en la N-420a, N-430, N-430c y N-401 a su paso por el municipio de Ciudad Real, de acuerdo con lo establecido en el artículo 48 de la Ley 37/2015, de 29 de septiembre, de Carreteras, según lo siguiente:
  - **Delimitar como tramos urbanos y travesías los siguientes:**
    - 1.1. N-430 p.k. 304+943 a 305+338, según las alineaciones del PGOU
    - 1.2. N-430 p.k. 305+338 a 306+156 según las alineaciones del PGOU
    - 1.2.c N-430c p.k. 0+000 a 0+180 según las alineaciones del PGOU
    - 1.3. N-430 p.k. 306+156 a 306+657 según las alineaciones del PGOU
    - 1.4 N-430 p.k. 306+657 a 306+773 según las alineaciones del PGOU
    - 1.5 N-430 p.k. 306+657 a 306+718 según las alineaciones del PGOU

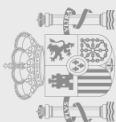


## ESTUDIO DE DELIMITACIÓN DE TRAMO URBANO DE LA N-420a, N-430, N-430c Y N-401 A SU PASO POR EL MUNICIPIO DE CIUDAD REAL



- 1.6 N-430 p.k. 306+650 a 306+718 según las alineaciones del PGOU
  - 1.7 N-430 P.K. 306+718 a 308+568 según las alineaciones del PGOU
  - 2.1a N-430c P.K. 0+000 a 0+645 según las alineaciones del PGOU
  - 2.1d N-430c p.k. 0+000 a 0+657 según las alineaciones del PGOU
  - 2.2 N-430c p.k. 0+645 a 1+465 según las alineaciones del PGOU
  - 3.1 N-420a p.k. 194+354 a 195+152 según las alineaciones del PGOU
  - 3.2 N-420a p.k. 195+152 a 195+624 según las alineaciones del PGOU
  - 4.1 N-401 p.k. 186+330 a 187+146 según las alineaciones del PGOU
- Fijar, para los **tramos urbanos** establecidos en el punto anterior, la **línea límite de edificación**, en consonancia con el planeamiento urbanístico, conforme los planos adjuntos.
  - Fijar el borde exterior de la **zona de dominio público**, a 3 metros medidos horizontal y perpendicularmente desde la arista exterior de la explanación de cada carretera en el tramo de estudio, conforme a los planos adjuntos, según lo señalado en el art. 29 de la Ley 37/2015, de Carreteras.
  - Fijar el borde exterior de la **zona de servidumbre**, a 8 metros medidos horizontal y perpendicularmente desde la arista exterior de la explanación de cada carretera en el tramo de estudio, conforme a los planos adjuntos, según lo señalado en el art. 31 de la Ley 37/2015, de Carreteras.

- **Tramitar el Estudio de Delimitación de Tramo Urbano** modificado según el procedimiento establecido en el artículo 48 de la Ley 37/2015, de 29 de septiembre, de carreteras, lo cual supone:
  - Notificar el Estudio a la Comunidad Autónoma de Castilla la Mancha y al Excmo. Ayuntamiento de Ciudad Real a fin de que, en el plazo de dos meses, emitan informe.
  - Someter a información pública el Estudio, por un plazo de 30 días hábiles, anunciándolo en el Boletín Oficial del Estado y en el Excmo. Ayuntamiento de Ciudad Real, a fin de que cualquier persona física o



**ESTUDIO DE DELIMITACIÓN DE TRAMO URBANO DE LA N-420a, N-430, N-430c Y N-401 A SU PASO POR EL MUNICIPIO DE CIUDAD REAL**



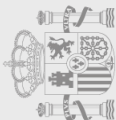
jurídica pueda formular alegaciones sobre la repercusión del Estudio en lo referente a limitaciones a la propiedad, régimen de autorizaciones, infracciones y sanciones.

Lo que se comunica para su conocimiento y efectos, con ruego de traslado al interesado.

EL JEFE DE ÁREA

(Firmado electrónicamente)

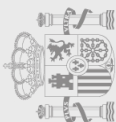
Luis Santiago Gómez Díez-Madroño

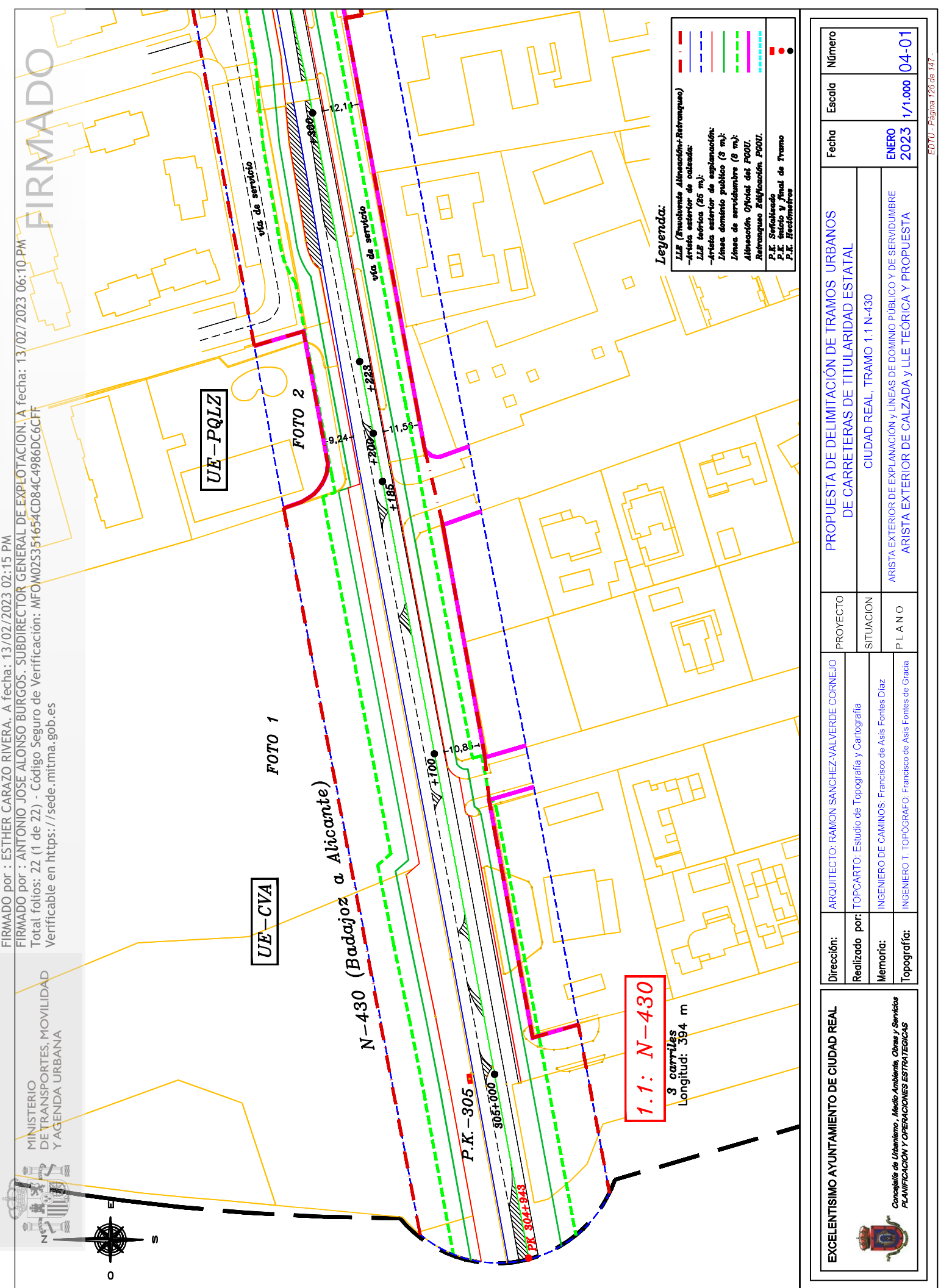




ANEXO 1. PROPUESTA DE NUEVA LÍNEA LÍMITE DE EDIFICACIÓN

FIRMADO por : LUIS SANTIAGO GOMEZ DIEZ-MADRONERO. A fecha: 16/02/2023 07:50 AM  
Total folios: 4 (4 de 4) - Código Seguro de Verificación: MFOM0254960BD5EA763196A848B4  
Verificable en <https://sede.mtma.gob.es>





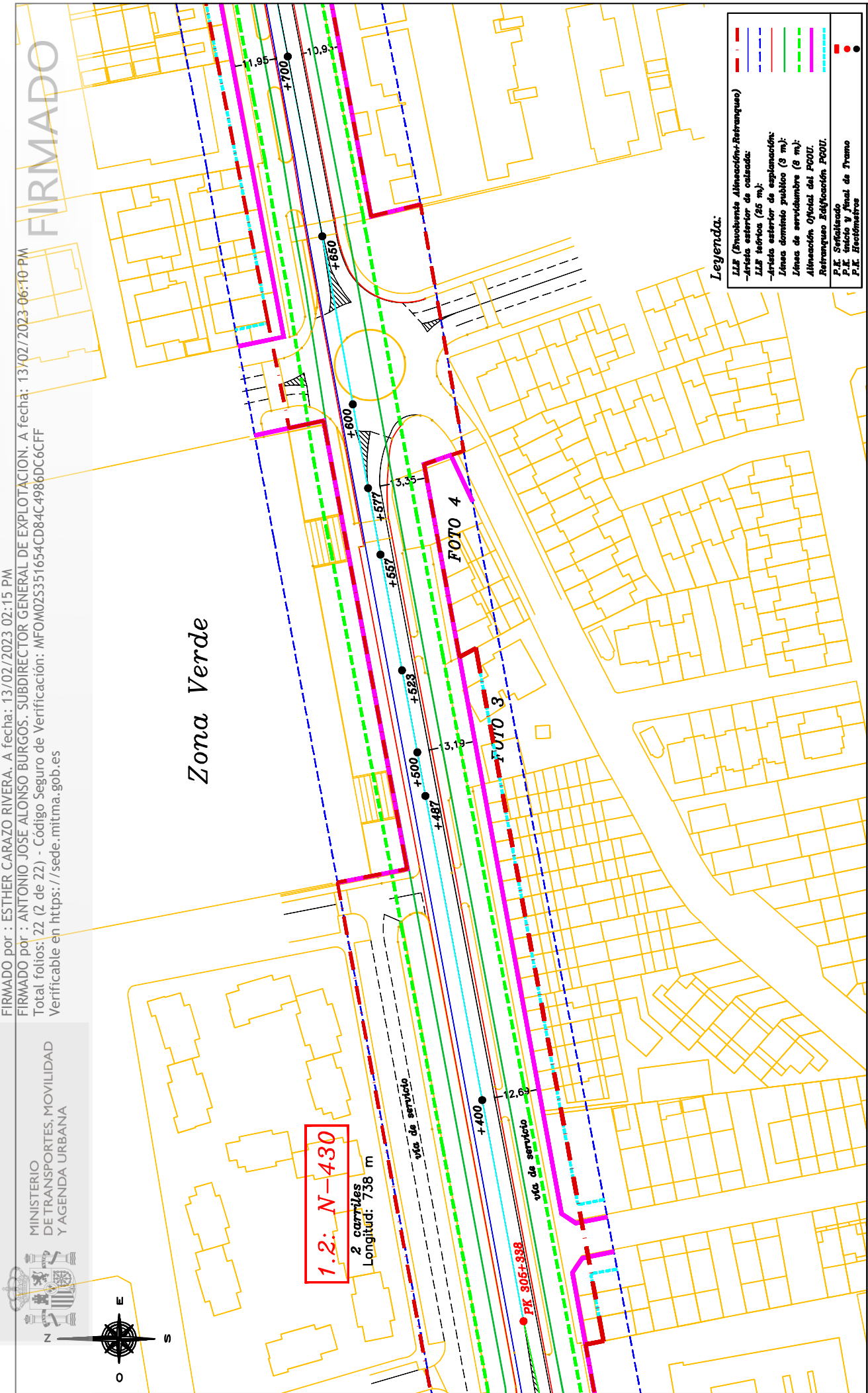
**Leyenda:**

	LLS (Proyecto de Alcantarillado-Retranqueo)
	-Área exterior de calzada
	LLS interior (25 m)
	-Área exterior de explanación
	Línea dominio público (8 m)
	Línea de servidumbre (8 m)
	Alimentación Oficial del P.O.U.
	Retranqueo Explanación P.O.U.
	P.E. Señalizado
	P.E. Inicio y final de Tramo
	P.E. Rectómetros

FIRMADO por : ESTHER CARAZO RIVERA. A fecha: 13/02/2023 02:15 PM  
 FIRMADO por : ANTONIO JOSE ALONSO BURGOS. SUBDIRECTOR GENERAL DE EXPLOTACION. A fecha: 13/02/2023 06:10 PM  
 Total folios: 22 (1 de 22) - Código Seguro de Verificación: MF0M02S351654CD84C4986DC6CFF  
 Verificable en <https://sede.mitm.gov.es>

MINISTERIO  
 DE TRANSPORTES, MOVILIDAD  
 Y AGENDA URBANA

<b>EXCELENTISIMO AYUNTAMIENTO DE CIUDAD REAL</b>  <i>Consejería de Urbanismo, Medio Ambiente, Obras y Servicios</i> <b>PLANIFICACIÓN Y OPERACIONES ESTRATÉGICAS</b>	<b>Dirección:</b> ARQUITECTO: RAMON SANCHEZ-VALVERDE CORNEJO <b>Realizado por:</b> TOPOCARTO: Estudio de Topografía y Cartografía <b>Memoria:</b> INGENIERO DE CAMINOS: Francisco de Asís Fontes Diaz <b>Topografía:</b> INGENIERO T. TOPOGRAFO: Francisco de Asís Fontes de Gracia	<b>PROYECTO</b> SITUACION P L A N O	<b>Fecha</b> <b>Escala</b> <b>Número</b>
	<b>PROPUESTA DE DELIMITACIÓN DE TRAMOS URBANOS DE CARRETERAS DE TITULARIDAD ESTATAL</b> CIUDAD REAL, TRAMO 1.1 N-430 ARISTA EXTERIOR DE EXPLANACIÓN Y LINEAS DE DOMINIO PÚBLICO Y DE SERVIDUMBRE ARISTA EXTERIOR DE CALZADA Y PROPUESTA		<b>ENERO</b> <b>2023</b> <b>1/1.000</b> <b>04-01</b>



FIRMADO por : ESTHER CARAZO RIVERA. A fecha: 13/02/2023 02:15 PM  
 FIRMADO por : ANTONIO JOSE ALONSO BURGOS. SUBDIRECTOR GENERAL DE EXPLOTACION. A fecha: 13/02/2023 06:10 PM  
 Total folios: 22 (2 de 22) - Código Seguro de Verificación: MF0M025351654CD84C4986DC6CFF  
 Verificable en <https://sede.mitm.gob.es>

MINISTERIO DE TRANSPORTES, MOVILIDAD Y AGENDA URBANA

EXCELENTISIMO AYUNTAMIENTO DE CIUDAD REAL

Consejería de Urbanismo, Medio Ambiente, Obras y Servicios  
 PLANIFICACION Y OPERACIONES ESTRATEGICAS

<b>Dirección:</b> ARQUITECTO: RAMON SANCHEZ VALVERDE CORNEJO <b>Realizado por:</b> TOPCARTO: Estudio de Topografía y Cartografía <b>Memoria:</b> INGENIERO DE CAMINOS: Francisco de Asis Fontes Diaz <b>Topografía:</b> INGENIERO T. TOPOGRAFO: Francisco de Asis Fontes de Graña	<b>PROYECTO</b> SITUACION	<b>PROYECTO</b> P L A N O	<b>Fecha</b> ENERO 2023	<b>Escala</b> 1/1000	<b>Número</b> 04-02
	<b>PROYECTO</b> SITUACION		<b>PROYECTO</b> CIUDAD REAL. TRAMO 1.2 N-430		
<b>PROYECTO</b> P L A N O		<b>PROYECTO</b> ARISTA EXTERIOR DE EXPLANACION Y LINEAS DE DOMINIO PUBLICO Y DE SERVIDUMBRE ARISTA EXTERIOR DE CALZADA Y LLE TEÓRICA Y PROPUESTA			



FIRMANDO por : ESTHER CARAZO RIVERA. A fecha: 13/02/2023 02:15 PM

FIRMANDO por : ANTONIO JOSE ALONSO BURGOS, SUBDIRECTOR GENERAL DE EXPLOTACION. A fecha: 13/02/2023 06:10 PM

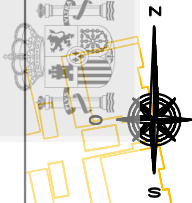
Total folios: 22 (3 de 22) - Código seguro de Verificación: MFOM025351654GD84C4986DC6CFF

Verificable en <https://sede.mtram.gov.es>

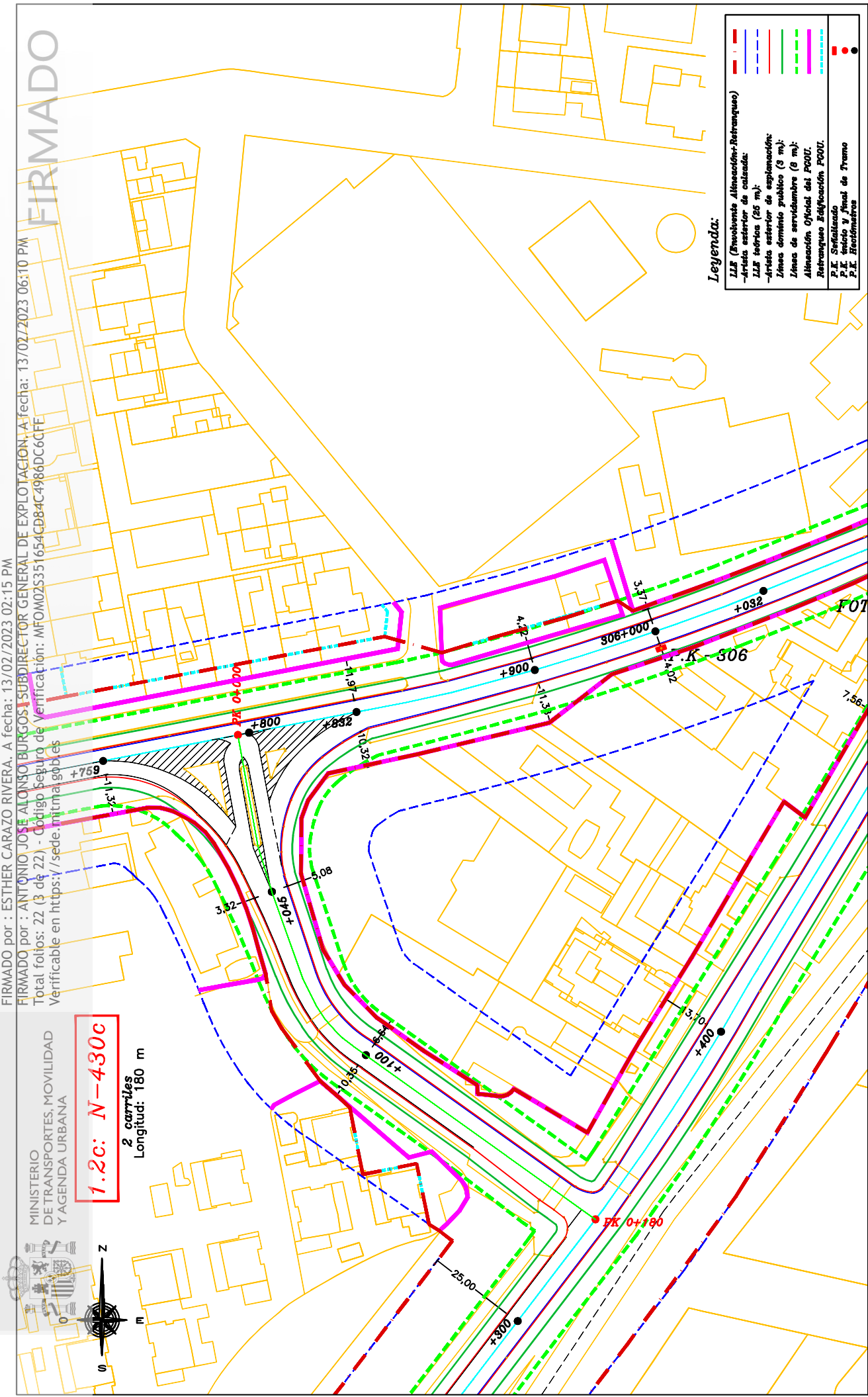
MINISTERIO DE TRANSPORTES, MOVILIDAD Y AGENDA URBANA

**1.2c: N-430c**

2 carriles  
Longitud: 180 m




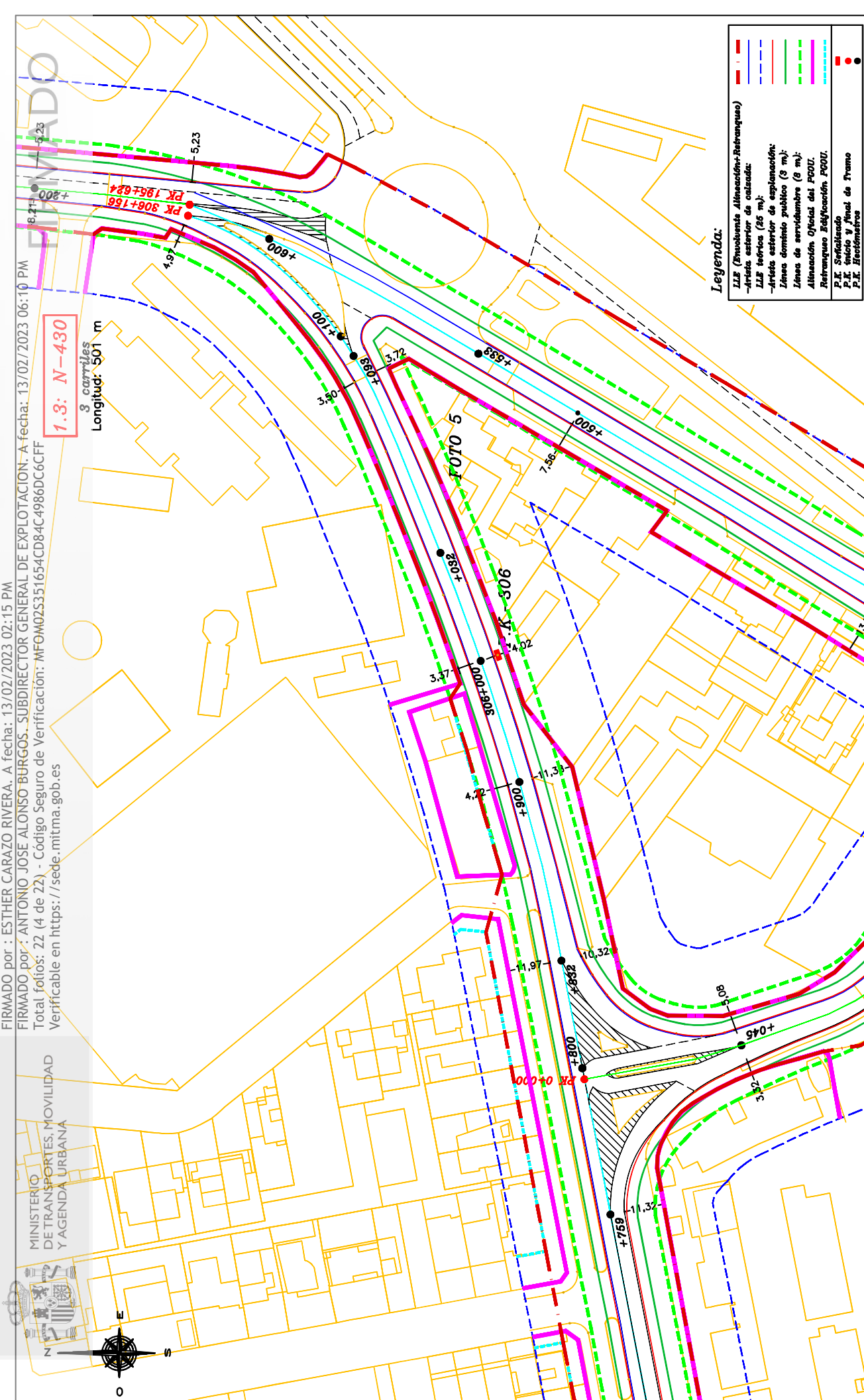
FIRMADO



**Legenda:**

- LLE (Evolutiva Alineación-Rastruqueo)
- - - Arista exterior de calzada
- LLE febrina (25 m)
- - - Arista exterior de explanación
- Línea de servidumbre (8 m)
- Alineación Oficial del PGOU
- - - Rastruqueo Edificación PGOU
- P.E. Señalizado
- P.E. Inicio y final de Tramo
- P.E. Reducción

<b>EXCELENTISIMO AYUNTAMIENTO DE CIUDAD REAL</b>		<b>PROYECTO</b>		<b>Fecha</b>		<b>Escala</b>		<b>Número</b>	
 <p>Consejería de Urbanismo, Medio Ambiente, Obras y Servicios PLANIFICACIÓN Y OPERACIONES ESTRATÉGICAS</p>		ARQUITECTO: RAMON SANCHEZ VALVERDE CORNEJO		CIUDAD REAL, TRAMO 1.2c N-430		ENERO 2023		1/1.000	
		Realizado por: TOFCARTO: Estudio de Topografía y Cartografía Memoria: INGENIERO DE CAMINOS: Francisco de Asís Fontes Díaz Topografía: INGENIERO T. TOPOGRAFO: Francisco de Asís Fontes de Gracia		SITUACION		ARISTA EXTERIOR DE EXPLANACIÓN Y LINEAS DE DOMINIO PÚBLICO Y DE SERVIDUMBRE		04-02c	
		Dirección:		PROYECTO					
		Realizado por:		SITUACION					
		Memoria:		P L A N O					
		Topografía:							



Legenda:

- LLE (Placamento Almacén+Retransmisor)
- Línea exterior de calzada:
- LLE téorica (45 m):
- Arista exterior de explanación:
- Línea dominio público (3 m):
- Línea de servidumbre (8 m):
- Almacén Oficial del PGOU:
- Retransmisor Edificación PGOU:
- P.E. Señalizado
- P.E. Inicio y final de Tramo
- P.E. Redondeo

FIRMAO por : ESTHER CARAZO RIVERA. A fecha: 13/02/2023 02:15 PM  
 FIRMAO por : ANTONIO JOSE ALONSO BURGOS. SUBDIRECTOR GENERAL DE EXPLOTACION. A fecha: 13/02/2023 06:10 PM  
 Total folios: 22 (4 de 22) - Código Seguro de Verificación: MF0M02S351654CD84C4986DC6CFF  
 Verificable en <https://sede.mitm.gov.es>

MINISTERIO DE TRANSPORTES, MOVILIDAD Y AGENDA URBANA

1.3: N-430  
 8 carriles  
 Longitud: 501 m

EXCELENTISIMO AYUNTAMIENTO DE CIUDAD REAL	Dirección:	ARQUITECTO: RAMON SANCHEZ VALVERDE CORNEJO	PROYECTO	PROYECTO DE DELIMITACIÓN DE TRAMOS URBANOS	Fecha	ENERO 2023	Número	04-03
	Realizado por:	TOPICARTO: Estudio de Topografía y Cartografía	SITUACION	DE CARRETERAS DE TITULARIDAD ESTATAL	Escala	1/1.000		
	Memoria:	INGENIERO DE CAMINOS: Francisco de Asis Fontes Diaz	P L A N O	CIUDAD REAL, TRAMOS 1.2 Y 1.3 N-430				
	Topografía:	INGENIERO T. TOPOGRAFO: Francisco de Asis Fontes de Graña		ARISTA EXTERIOR DE EXPLANACIÓN Y LINEAS DE DOMINIO PÚBLICO Y DE SERVIDUMBRE				
				ARISTA EXTERIOR DE CALZADA Y LLE TEÓRICA Y PROPUESTA				



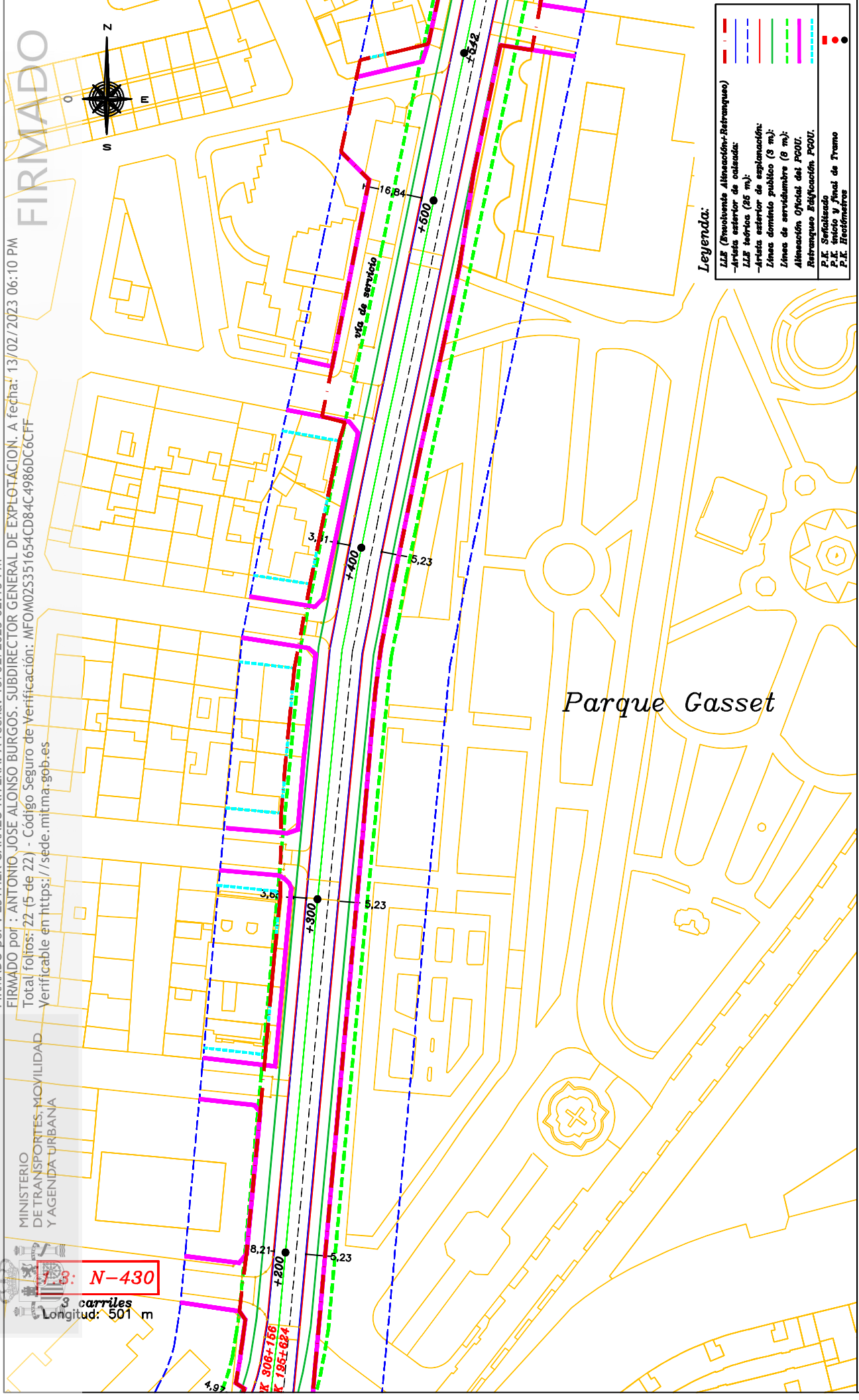
Consejería de Urbanismo, Medio Ambiente, Obras y Servicios  
 PLANIFICACIÓN Y OPERACIONES ESTRATÉGICAS



FIRMAO por : ESTHER CARAZO RIVERA. A fecha: 13/02/2023 02:15 PM  
 FIRMAO por : ANTONIO JOSE ALONSO BURGOS. SUBDIRECTOR GENERAL DE EXPLOTACION. A fecha: 13/02/2023 06:10 PM  
 Total folios: 22 (5 de 22) - Código Seguro de Verificación: MF0M025351654CD84C4986DC6CFF  
 Verificable en <https://sede.mitm.gov.es>


MINISTERIO DE TRANSPORTES, MOVILIDAD Y AGENDA URBANA  
**N-430**  
 3 carriles  
 Longitud: 501 m

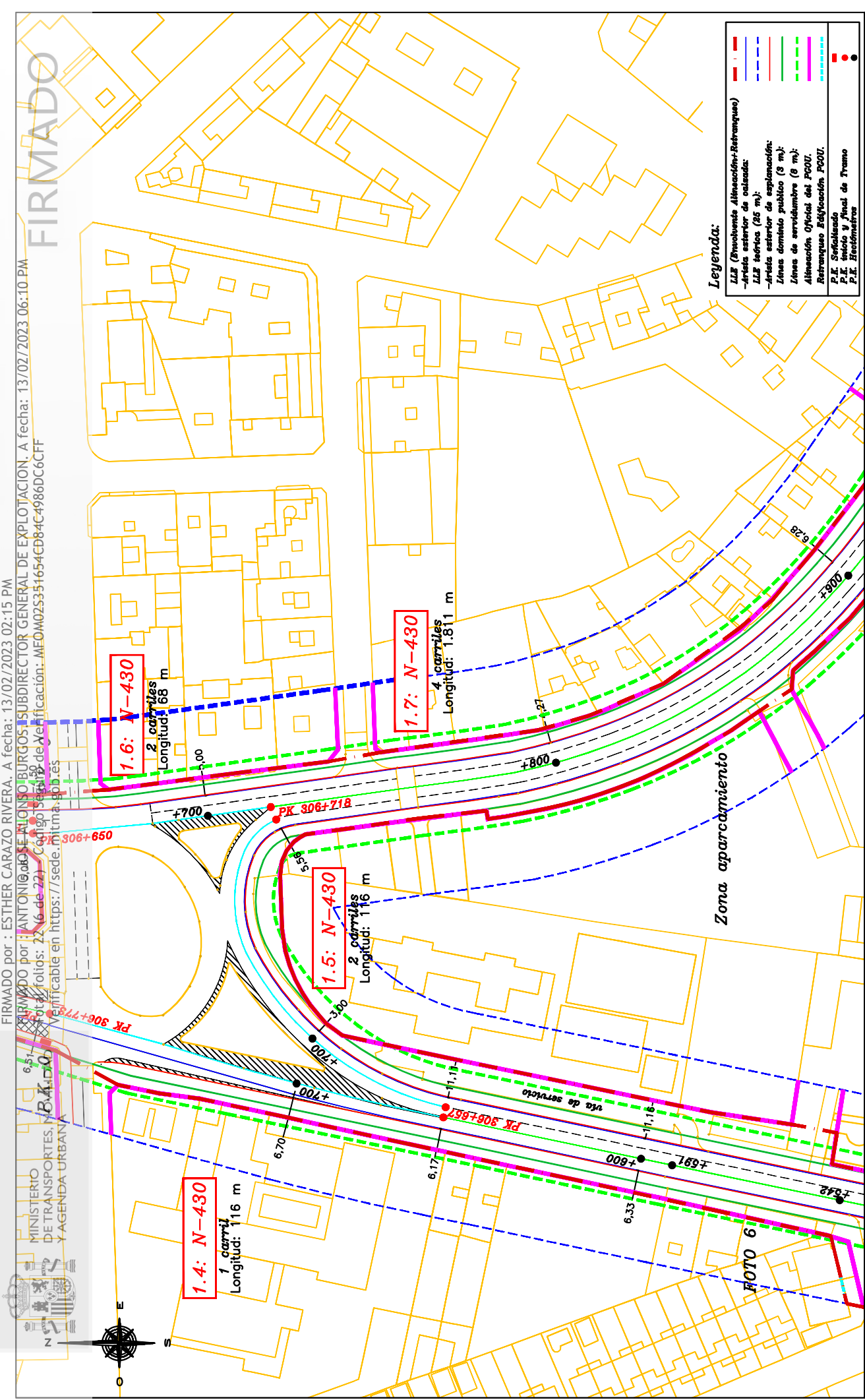
FIRMAO



**Legenda:**

- LLE (Evacuación Alcantarillado-Rastrero)
- Arista exterior de calzadas (25 m)
- Arista exterior de explanación (8 m)
- Línea de servidumbre pública (8 m)
- Alcantarillado Oficial del PGOU
- Restricción Edificación PGOU
- P.E. Señalizado
- P.E. Inicio y final de Tramo
- P.E. Reducción

<b>EXCELENTISIMO AYUNTAMIENTO DE CIUDAD REAL</b>  <small>Consejería de Urbanismo, Medio Ambiente, Obras y Servicios        PLANIFICACIÓN Y OPERACIONES URBANÍSTICAS</small>	<b>Dirección:</b>	ARQUITECTO: RAMON SANCHEZ-VALVERDE CORNEJO	PROYECTO SITUACION P L A N O	Fecha <b>ENERO 2023</b>	Escala <b>1/1.000</b>	Número <b>04-04</b>
	<b>Realizado por:</b>	TOPOGRAFO: Estudio de Topografía y Cartografía				
	<b>Memoria:</b>	INGENIERO DE CAMINOS: Francisco de Asis Fontes Diaz				
<b>Topografía:</b>	INGENIERO T. TOPOGRAFO: Francisco de Asis Fontes de Gracia	CIUDAD REAL, TRAMO 1.3 N-430		ARISTA EXTERIOR DE EXPLANACIÓN Y LINEAS DE DOMINIO PÚBLICO Y DE SERVIDUMBRE ARISTA EXTERIOR DE CALZADA Y LLE TEÓRICA Y PROPUESTA		



FIRMADO por : ESTHER CARAZO RIVERA, A fecha: 13/02/2023 02:15 PM  
 FIRMADO por : ANTONIO ALONSO BURGOS, SUBDIRECTOR GENERAL DE EXPLOTACION, A fecha: 13/02/2023 06:10 PM  
 MINISTERIO DE TRANSPORTES, MOBILIDAD Y AGENDA URBANA  
 Código Seguro de Verificación: MEF0M025351654CD84C4986DC6CFF  
 Verificable en https://sede.mtram.es

FIRMADO

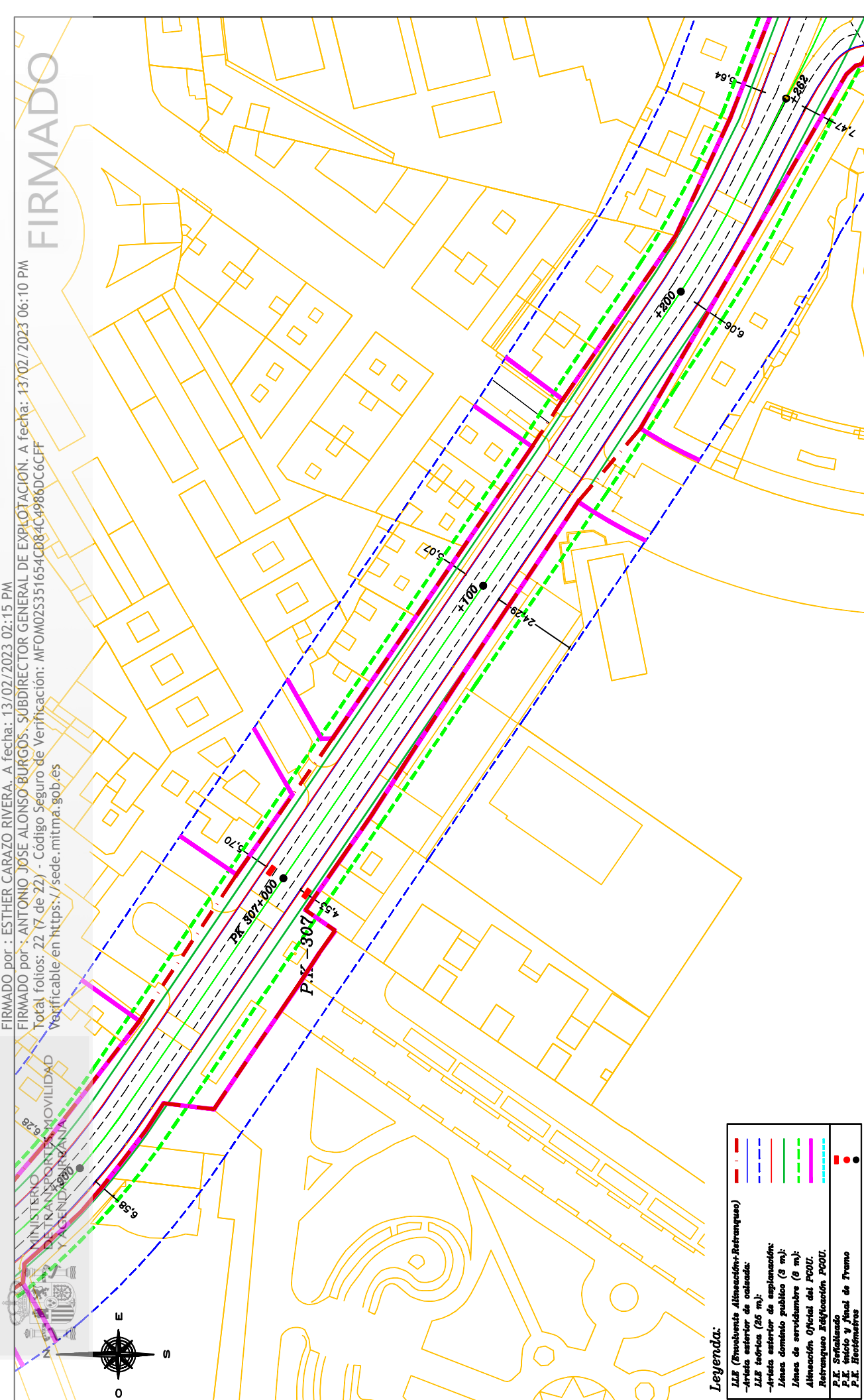
**Legenda:**

- (Proyacente Altimetría-Retranspuesta)
- - - (Área exterior de calzada)
- (LLE teórico (25 m))
- (Área exterior de explanación)
- (Línea dominio público (8 m))
- (Línea de servidumbre (8 m))
- (Altimetría Oficial del P.O.U.)
- (Retranspuesta Englobación P.O.U.)
- (P.E. Señalizado)
- (P.E. Inicio y final de Tramo)
- (P.E. Borneómetros)

EXCELENTÍSIMO AYUNTAMIENTO DE CIUDAD REAL	Dirección:	ARQUITECTO: RAMON SANCHEZ VALVERDE CORNEJO	PROYECTO	PROYECTA DE DELIMITACIÓN DE TRAMOS URBANOS	Fecha	Número
	Realizado por:	TOPICARTO: Estudio de Topografía y Cartografía	SITUACION	DE CARRETERAS DE TITULARIDAD ESTATAL	ENERO 2023	1/1.000
	Memoria:	INGENIERO DE CAMINOS: Francisco de Asís Fontes Diaz	P L A N O	ARISTA EXTERIOR DE EXPLANACIÓN Y LINEAS DE DOMINIO PÚBLICO Y DE SERVIDUMBRE		
Topografía:	INGENIERO T. TOPOGRAFO: Francisco de Asís Fontes de Gracia			CIUDAD REAL, TRAMOS 1.4, 1.5, 1.6, 1.7 N-430	04-05	



Consejería de Urbanismo, Medio Ambiente, Obras y Servicios  
 PLANIFICACIÓN Y OPERACIONES ESTRATÉGICAS




FIRMADO por : ESTHER CARAZO RIVERA. A fecha: 13/02/2023 02:15 PM  
 FIRMADO por : ANTONIO JOSE ALONSO BURGOS. SUBDIRECTOR GENERAL DE EXPLOTACION. A fecha: 13/02/2023 06:10 PM  
 Total folios: 22 (7 de 22) - Código Seguro de Verificación: MFOM025351654CD84C4986DC6CFF  
 Verificable en <https://sede.mitm.gob.es>

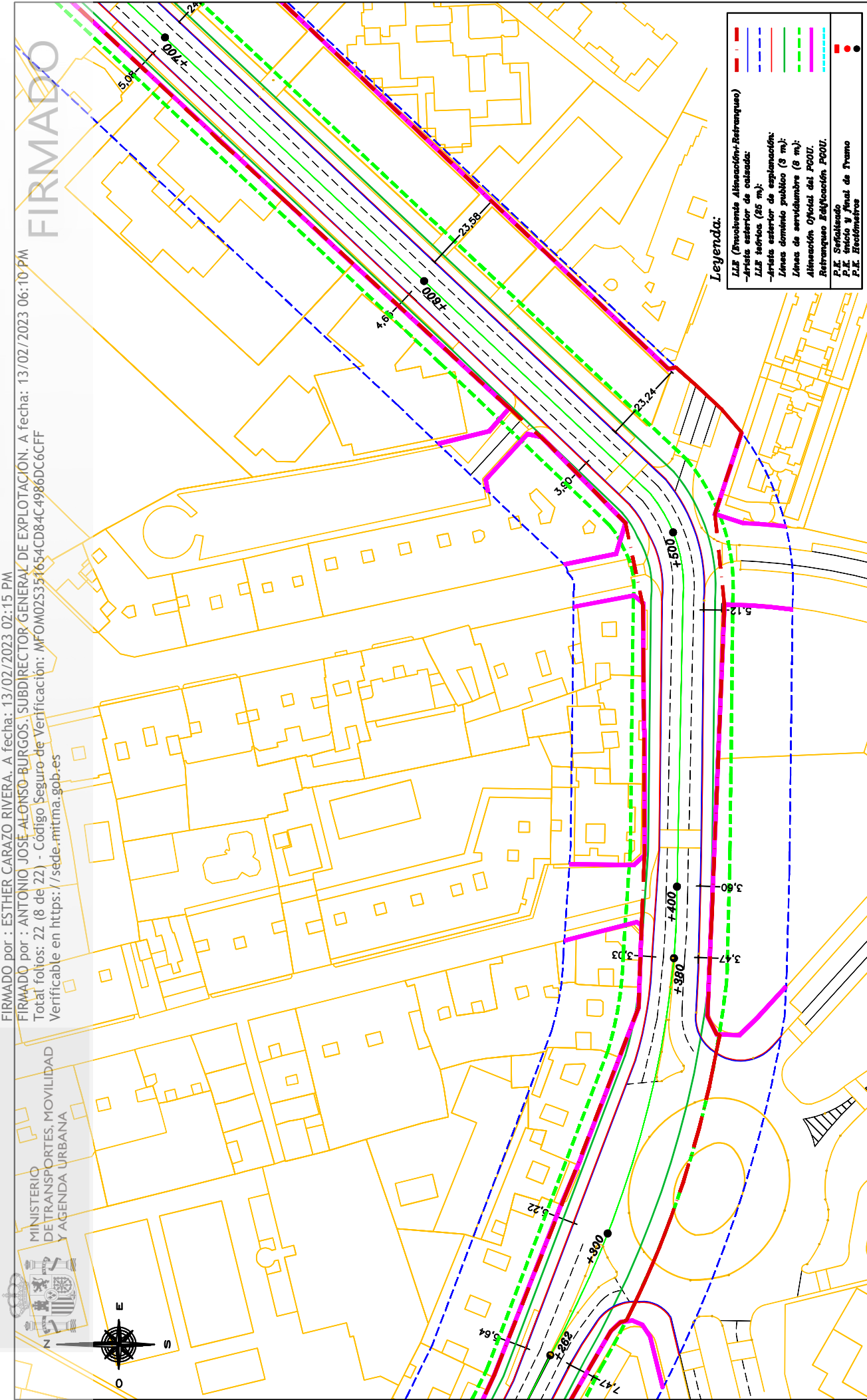
MINISTERIO DE TRANSPORTES, MOVILIDAD Y AGENDA URBANA

**Legenda:**

- LLE (Resolución, Alineación+Retranqueo)
- - - Arista exterior de calzada.
- LLE teórica (26 m).
- - - Arista exterior de explanación.
- Línea de dominio público (8 m).
- Alineación Oficial del PGOU.
- Retranqueo Edificación PGOU.
- P.E. Señalización
- P.E. Inicio y final de Tramo
- P.E. Hitos/metros

<b>EXCELENTISIMO AYUNTAMIENTO DE CIUDAD REAL</b>		<b>PROYECTO</b>		<b>Fecha</b>		<b>Escala</b>		<b>Número</b>			
 <p>Consejería de Urbanismo, Medio Ambiente, Obras y Servicios  <b>PLANIFICACION Y OPERACIONES ESTRATEGICAS</b></p>		ARQUITECTO: RAMON SANCHEZ-VALVERDE CORNEJO		PROPUESTA DE DELIMITACIÓN DE TRAMOS URBANOS DE CARRETERAS DE TITULARIDAD ESTATAL		CIUDAD REAL, TRAMO 1.7 N-430		ENERO 2023			
		Realizado por: TOPCARTO: Estudio de Topografía y Cartografía		SITUACION		ARISTA EXTERIOR DE EXPLANACIÓN Y LINEAS DE DOMINIO PÚBLICO Y DE SERVIDUMBRE		1/1.000		04-06	
		Memoria: INGENIERO DE CAMINOS: Francisco de Asís Fontes Díaz		P L A N O		ARISTA EXTERIOR DE CALZADA Y LLE TEÓRICA Y PROPUESTA					
Topografía: INGENIERO T. TOPOGRAFO: Francisco de Asís Fontes de Gracia											




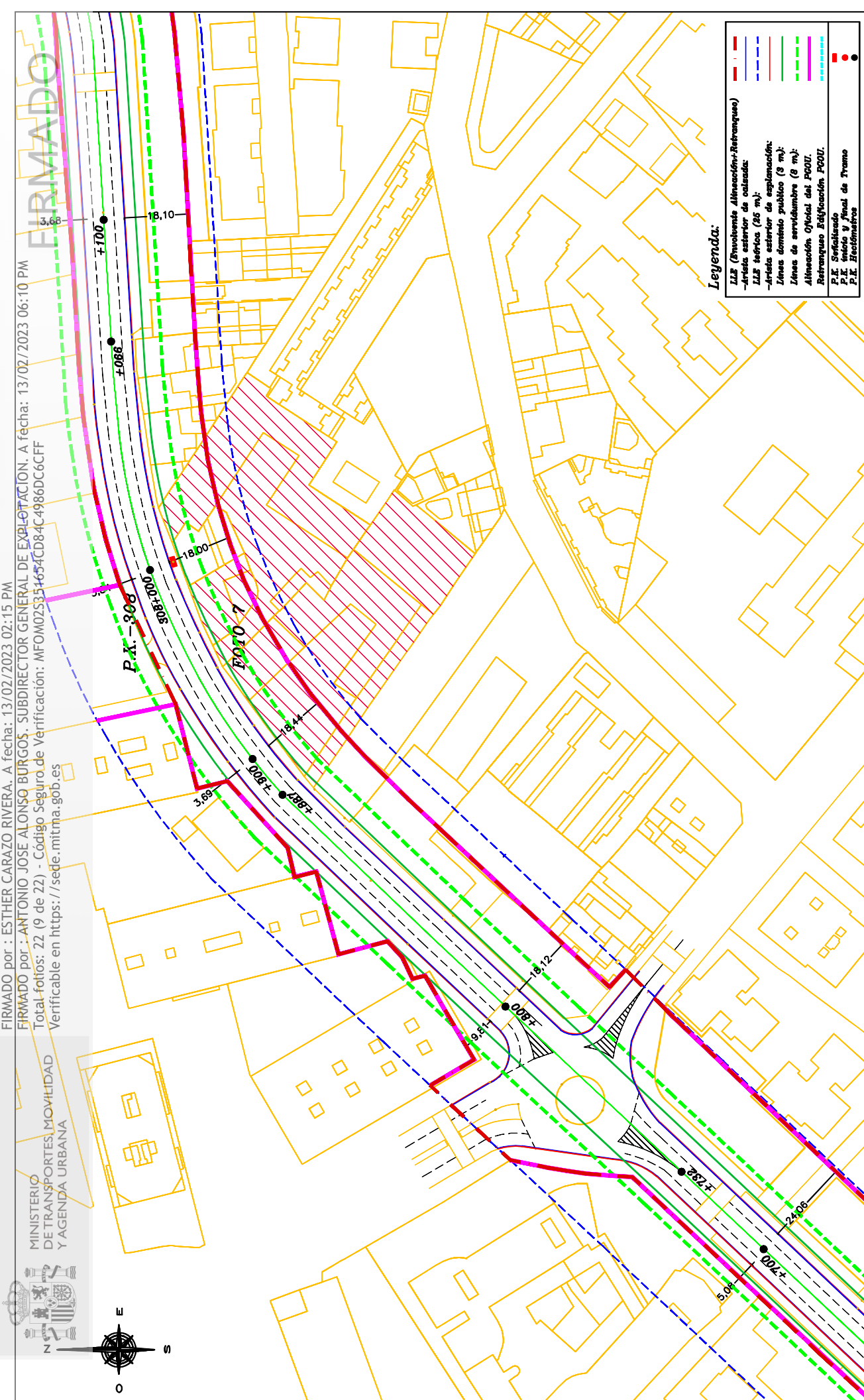


FIRMANDO por : ESTHER CARAZO RIVERA. A fecha: 13/02/2023 02:15 PM  
 FIRMANDO por : ANTONIO JOSÉ ALONSO BURGOS. SUBDIRECTOR GENERAL DE EXPLOTACIÓN. A fecha: 13/02/2023 06:10 PM  
 Total folios: 22 (8 de 22) - Código Seguro de Verificación: MF0M02S351654CD84C4986DC6CFF  
 Verificable en <https://sede.mitm.gob.es>

MINISTERIO DE TRANSPORTES, MOVILIDAD Y AGENDA URBANA

FIRMANDO

<b>EXCELENTISIMO AYUNTAMIENTO DE CIUDAD REAL</b>  <i>Consejería de Urbanismo, Medio Ambiente, Obras y Servicios</i> <b>PLANIFICACIÓN Y OPERACIONES ESTRATÉGICAS</b>	<b>Dirección:</b> ARQUITECTO: RAMON SANCHEZ-VALVERDE CORNEJO	<b>PROYECTO</b> SITUACION	<b>Fecha</b> ENERO 2023	<b>Escala</b> 1/1.000	<b>Número</b> 04-07	
	<b>Realizado por:</b> TOPOGRÁFO: Estudio de Topografía y Cartografía	<b>PLAN O</b>	<b>CIUDAD REAL, TRAMO 1.7 N-430</b>	<b>PROYECTO DE DELIMITACIÓN DE TRAMOS URBANOS DE CARRETERAS DE TITULARIDAD ESTATAL</b>		
	<b>Memoria:</b> INGENIERO DE CAMINOS: Francisco de Asís Fontes Díaz	<b>PLANO</b>	<b>ARISTA EXTERIOR DE EXPLANACIÓN Y LÍNEAS DE DOMINIO PÚBLICO Y DE SERVIDUMBRE</b>	<b>ARISTA EXTERIOR DE CALZADA Y LLE TEÓRICA Y PROPUESTA</b>		
<b>Topografía:</b> INGENIERO T. TOPOGRÁFO: Francisco de Asís Fontes de Gracia	<b>PROYECTO</b> SITUACION	<b>CIUDAD REAL, TRAMO 1.7 N-430</b>	<b>ARISTA EXTERIOR DE CALZADA Y LLE TEÓRICA Y PROPUESTA</b>			



FIRMAADO

FIRMAADO por : ESTHER CARAZO RIVERA. A fecha: 13/02/2023 02:15 PM  
 FIRMAADO por : ANTONIO JOSE ALONSO BURGOS. SUBDIRECTOR GENERAL DE EXPLOTACION. A fecha: 13/02/2023 06:10 PM  
 Total-fotos: 22 (9 de 22) - Código Seguro de Verificación: MF0M02S354654CD84C4986DC6CFF  
 Verificable en <https://sede.mitmra.gob.es>

MINISTERIO DE TRANSPORTES, MOVILIDAD Y AGENDA URBANA

PROYECTO DE DELIMITACIÓN DE TRAMOS URBANOS DE CARRETERAS DE TITULARIDAD ESTATAL

Ciudad Real, Tramo 1.7 N-430

ARISTA EXTERIOR DE EXPLANACIÓN Y LÍNEAS DE DOMINIO PÚBLICO Y DE SERVIDUMBRE

ARISTA EXTERIOR DE CALZADA Y LLE TEÓRICA Y PROPUESTA

PROYECTO SITUACION PLANO

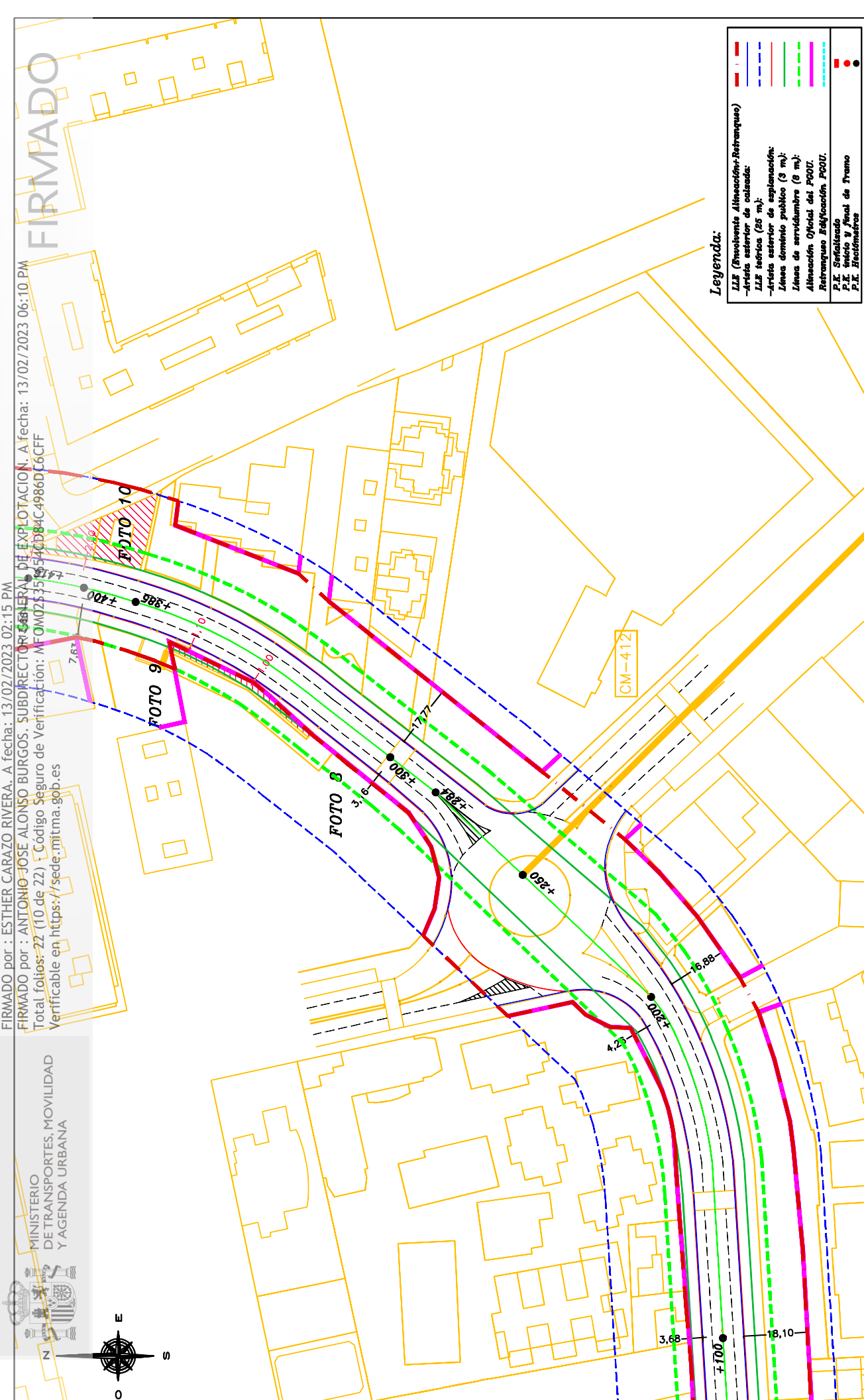
ARQUITECTO: RAMON SANCHEZ-VALVERDE CORNEJO  
 Realizado por: TOPCARTO: Estudio de Topografía y Cartografía  
 Memoria: INGENIERO DE CAMINOS: Francisco de Asis Fontes Diaz  
 Topografía: INGENIERO T. TOPOGRAFO: Francisco de Asis Fontes de Gracia

EXCELENTISIMO AYUNTAMIENTO DE CIUDAD REAL  
 Concejalía de Urbanismo, Medio Ambiente, Obras y Servicios  
 PLANIFICACIÓN Y OPERACIONES ESTRATÉGICAS

LEYENDA:  
 LLE (Traveros de Alineación - Retranqueo)  
 Arista exterior de calzadas:  
 LLE laterales (25 m):  
 Arista exterior de explanación:  
 Línea de arrieteo público (8 m):  
 Línea de arrieteo privado (8 m):  
 Alineación Oficial del P.O.U.:  
 Retranqueo Edificación P.O.U.:  
 P.E. Señalizado  
 P.E. Urbano y Juvial de Tramo  
 P.E. Electrométrico

EDIU - Pagina 134 de 147






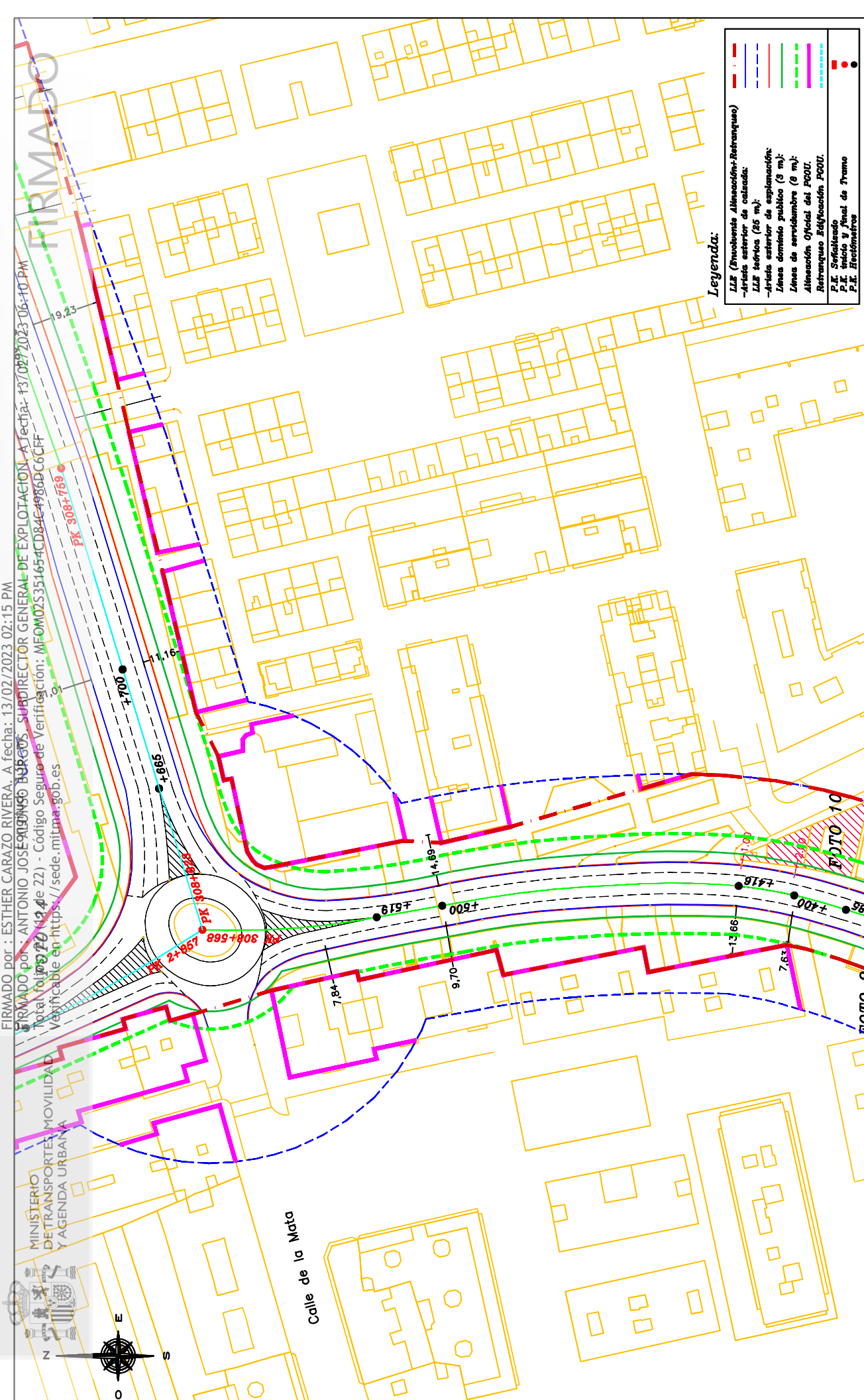
**Legenda:**

- LLE (Involucro Almacén-Retransmisor)
- - - Arista exterior de calzada
- LLE teórica (25 m)
- - - Arista exterior de explanación
- Línea de dominio público (8 m)
- Línea de servidumbre (6 m)
- Almacén Oficial del PGOU
- Retransmisor Edificación PGOU
- P.E. Señalización
- P.E. Inicio y final de Tramo
- P.E. Recónditos

FIRMADO por : ESTHER CARAZO RIVERA. A fecha: 13/02/2023 02:15 PM  
 FIRMADO por : ANTONIO JOSE ALONSO BURGOS. SUBDIRECTOR GENERAL DE EXPLOTACION. A fecha: 13/02/2023 06:10 PM  
 Total folios: 22 (10 de 22) | Código Seguro de Verificación: MFO M0233595540D84C4986DC6CFF  
 Verificable en <https://sede.mitm.gob.es>



 MINISTERIO DE TRANSPORTES, MOVILIDAD Y AGENDA URBANA

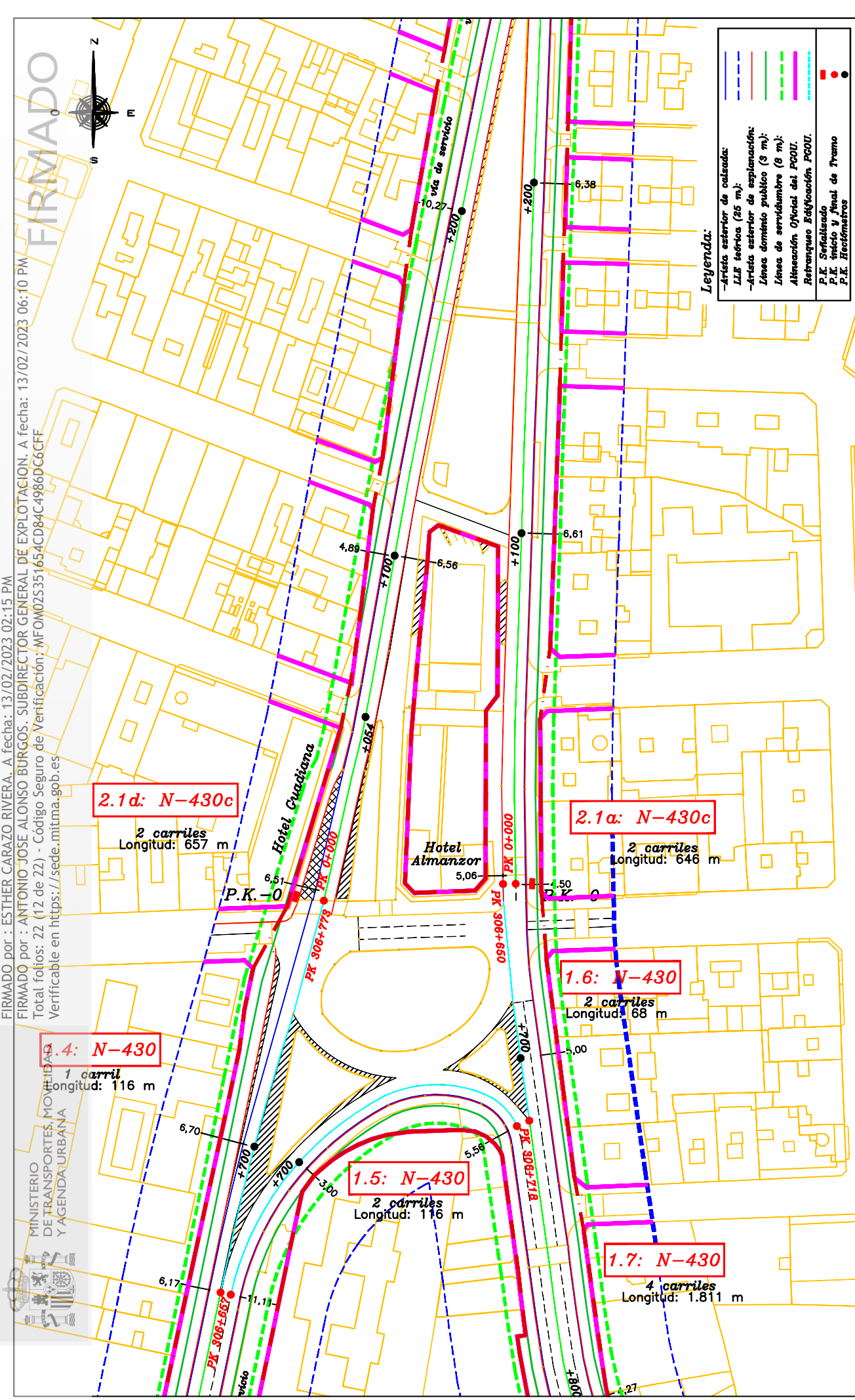
<b>EXCELENTISIMO AYUNTAMIENTO DE CIUDAD REAL</b>  <small>Consejería de Urbanismo, Medio Ambiente, Obras y Servicios PLANIFICACION Y OPERACIONES ESTRATEGICAS</small>	Dirección:	ARQUITECTO: RAMON SANCHEZ-VALVERDE CORNEJO	
	Realizado por:	TOPCARTEO: Estudio de Topografía y Cartografía	
Memoria:	INGENIERO DE CAMINOS: Francisco de Asís Fuentes Díaz		
Topografía:	INGENIERO T. TOPOGRAFICO: Francisco de Asís Fuentes de Gracia		
PROYECTO	PROPUESTA DE DELIMITACIÓN DE TRAMOS URBANOS DE CARRETERAS DE TITULARIDAD ESTATAL		
SITUACION	CIUDAD REAL, TRAMO 1.7 N-430		
P L A N O	ARISTA EXTERIOR DE EXPLANACIÓN Y LINEAS DE DOMINIO PÚBLICO Y DE SERVIDUMBRE ARISTA EXTERIOR DE CALZADA Y LLE TEÓRICA Y PROPUESTA		
Fecha	Escala	Número	Número
ENERO 2023	1/1.000	04-09	04-09



FIRMADO por : ESTHER CARAZO RIVERA, A fecha: 13/02/2023 02:15 PM  
 FIRMADO por : ANTONIO JOSE RAMON BURGOS, SUBDIRECTOR GENERAL DE EXPLOTACION, A fecha: 13/02/2023 06:10 PM  
 Total folios: 70 (1 de 22) - Código Seguro de Verificación: MFOU025351654CD84C498AD6C6FF  
 Verificable en: https://sede.mitm.gob.es

MINISTERIO DE TRANSPORTES, MOVILIDAD Y AGENDA URBANA

<b>EXCELENTISIMO AYUNTAMIENTO DE CIUDAD REAL</b>		ARQUITECTO: RAMON SANCHEZ-VALVERDE CORNEJO		PROYECTO		Fecha		Número	
 Concejalía de Urbanismo, Medio Ambiente, Obras y Servicios <b>PLANIFICACIÓN Y OPERACIONES ESTRATÉGICAS</b>		Realizado por: TOPCARTE: Estudio de Topografía y Cartografía		SITUACION		ENERO 2023		1/1.000	
		Memoria: INGENIERO DE CAMINOS: Francisco de Asís Fuentes Díaz		P L A N O		CIUDAD REAL, TRAMO 1.7 N-430		04-10	
		Topografía: INGENIERO T. TOPOGRÁFO: Francisco de Asís Fuentes de Gracia		ARISTA EXTERIOR DE EXPLANACIÓN Y LÍNEAS DE DOMINIO PÚBLICO Y DE SERVIDUMBRE		ARISTA EXTERIOR DE CALZADA Y LLE TEÓRICA Y PROPUESTA			




**Legenda:**

- Arista exterior de calzada:
- LLE teórica (25 m):
- Arista exterior de explanación:
- Línea de dominio público (3 m):
- Línea de servidumbre (3 m):
- Alineación Oficial del PCOU.
- Retrénqueo Edificación PCOU.
- P.K. Suavizado
- P.K. Inicio y final de Tramo
- P.K. Electrificados

FIRMADO por : ESTHER CARAZO RIVERA, A fecha: 13/02/2023 02:15 PM  
 FIRMADO por : ANTONIO JOSE ALONSO BURGOS, SUBDIRECTOR GENERAL DE EXPLOTACION, A fecha: 13/02/2023 06:10 PM  
 Total folios: 22 (12 de 22) - Código Seguro de Verificación: MFOW025351654CD84C4986D66CFE  
 Verificable en <https://sede.mitm.gob.es>

MINISTERIO DE TRANSPORTES, MOVILIDAD Y AGENDA URBANA

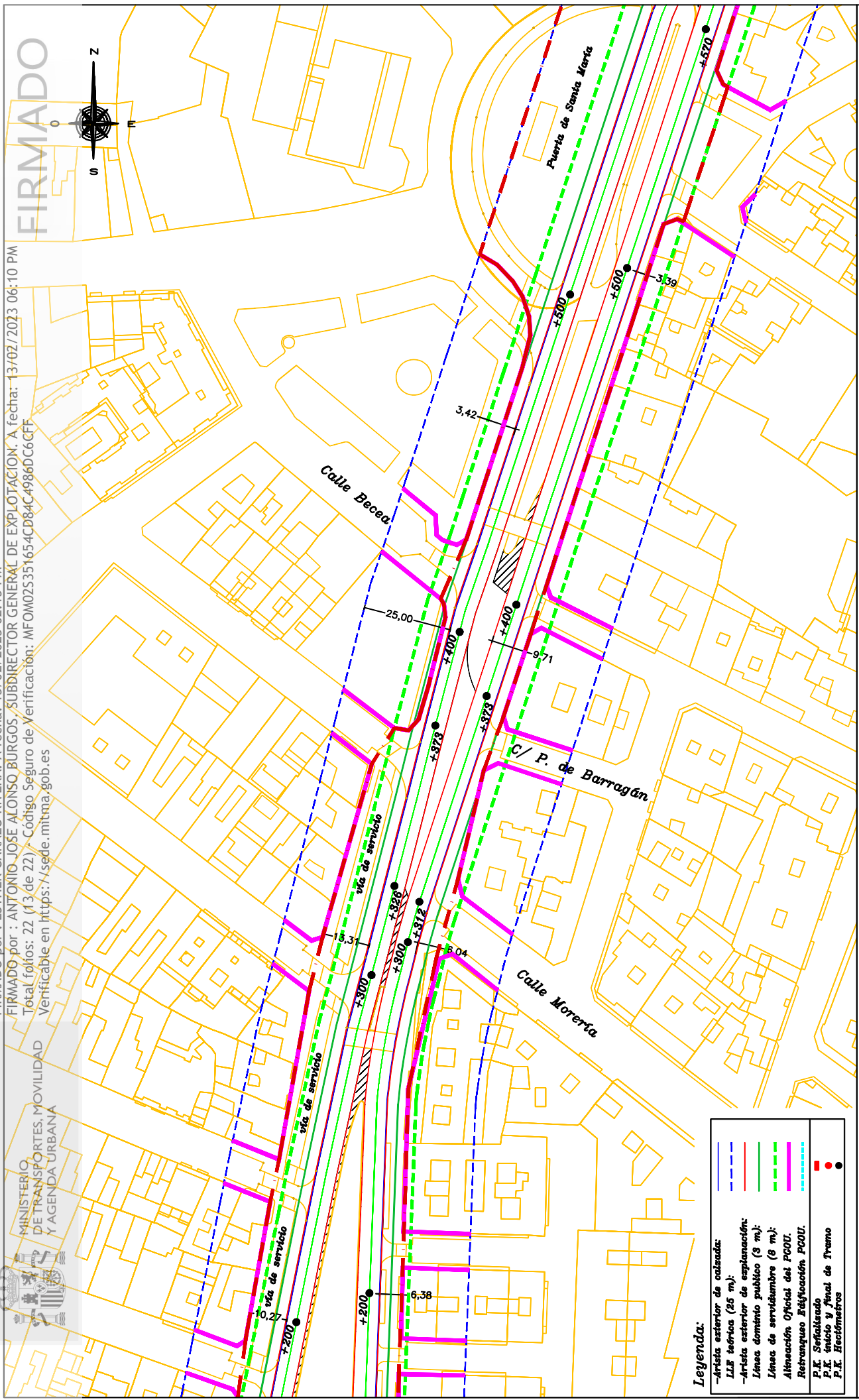
<b>EXCELENTISIMO AYUNTAMIENTO DE CIUDAD REAL</b>  <small>Consejería de Urbanismo, Medio Ambiente, Obras y Servicios        PLANIFICACION Y OPERACIONES ESTRATEGICAS</small>	<b>Dirección:</b> ARQUITECTO: RAMON SANCHEZ-VALVERDE CORNEJO	<b>PROYECTO:</b> PROPUESTA DE DELIMITACIÓN DE TRAMOS URBANOS DE CARRETERAS DE TITULARIDAD ESTATAL	<b>Fecha:</b> ENERO 2023	<b>Escala:</b> 1/1.000	<b>Número:</b> 04-16	
	<b>Realizado por:</b> TOPCARTEO: Estudio de Topografía y Cartografía <b>Memoria:</b> INGENIERO DE CAMINOS: Francisco de Asís Fontes Díaz	<b>SITUACION:</b> CIUDAD REAL. TRAMOS 2.1a, 2.1d N-430c	<b>ARISTA EXTERIOR DE EXPLANACIÓN Y LINEAS DE DOMINIO PÚBLICO Y DE SERVIDUMBRE</b>	<b>ENERO 2023</b>	<b>1/1.000</b>	<b>04-16</b>
	<b>Topografía:</b> INGENIERO T. TOPOGRAFICO: Francisco de Asís Fontes de Gracia	<b>P L A N O</b>	<b>ARISTA EXTERIOR DE CALZADA Y LLE TEÓRICA Y PROPUESTA</b>			



FIRMIADO por : ESTHER CARAZO RIVERA. A fecha: 13/02/2023 02:15 PM  
 FIRMIADO por : ANTONIO JOSE ALONSO BURGOS, SUBDIRECTOR GENERAL DE EXPLOTACION. A fecha: 13/02/2023 06:10 PM  
 Total folios: 22 (13 de 22) - Código Seguro de Verificación: MF0M02S351654CD84C4986DC6CF  
 Verificable en <https://sede.mitm.gob.es>



FIRMIADO



**Legenda:**

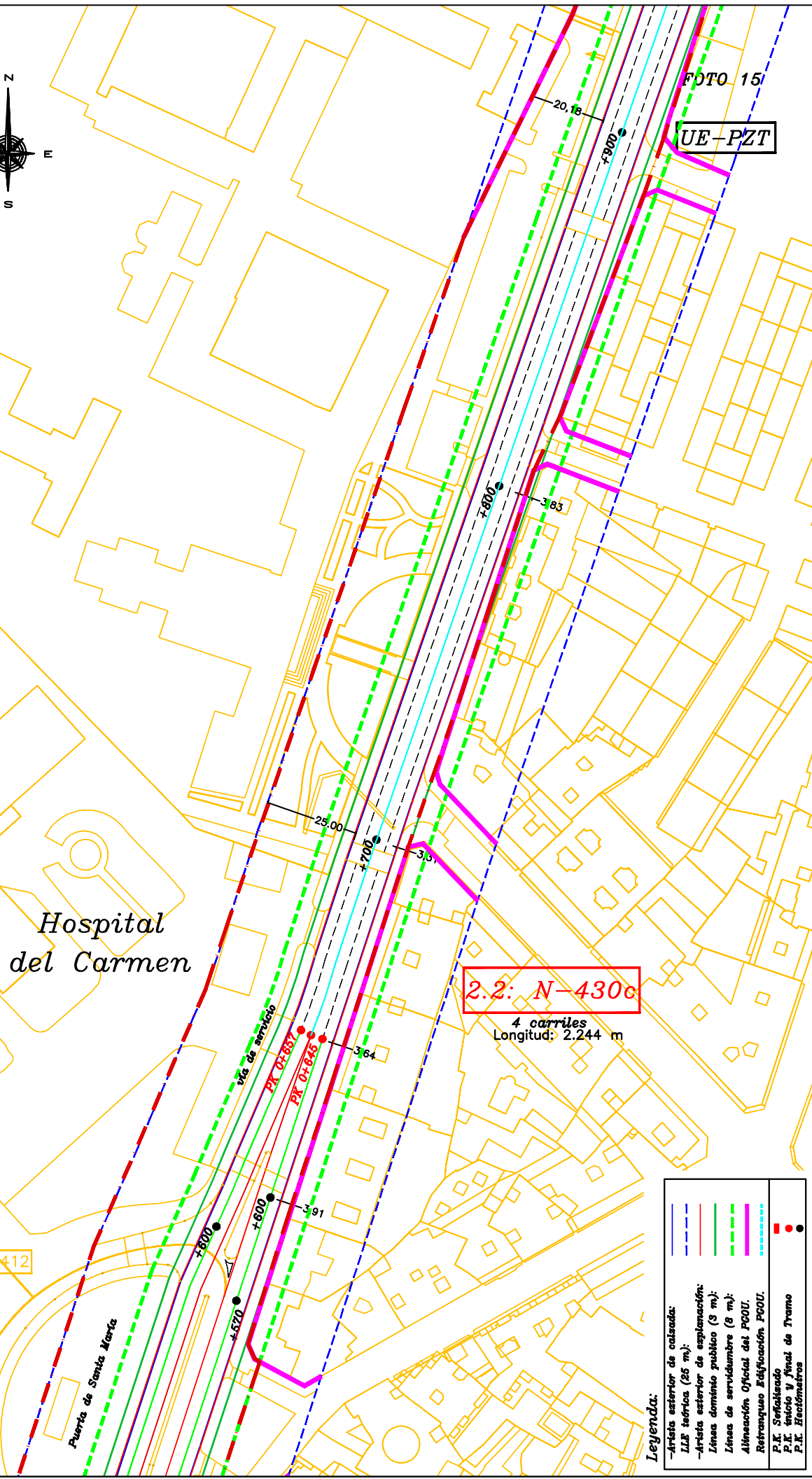
- Arista exterior de calzada:
- LLE teórica (25 m):
- Arista exterior de explanación:
- Línea dominio público (3 m):
- Línea de servidumbre (8 m):
- Alineación Oficial del PCOU.
- Retransmiso Estipulación PCOU.
- P.K. Señalizado
- P.K. Inicio y final de Tramo
- P.K. Hitos/metros

<b>EXCELENTISIMO AYUNTAMIENTO DE CIUDAD REAL</b>		<b>Dirección:</b>	ARQUITECTO: RAMON SANCHEZ-VALVERDE CORNEJO	<b>PROYECTO</b>	PROPUESTA DE DELIMITACIÓN DE TRAMOS URBANOS DE CARRETERAS DE TITULARIDAD ESTATAL		<b>Fecha</b>	<b>Escala</b>	<b>Número</b>
		<b>Realizado por:</b>	TOPCARTO: Estudio de Topografía y Cartografía	<b>SITUACION</b>	CIUDAD REAL. TRAMOS 2.1a, 2.1d N-430c		<b>ENERO 2023</b>	<b>1/1.000</b>	<b>04-17</b>
Consejería de Urbanismo, Medio Ambiente, Obras y Servicios PLANIFICACIÓN Y OPERACIONES ESTRATÉGICAS		<b>Memoria:</b>	INGENIERO DE CAMINOS: Francisco de Asís Fontes Díaz	<b>PLANO</b>	ARISTA EXTERIOR DE EXPLANACIÓN Y LINEAS DE DOMINIO PÚBLICO Y DE SERVIDUMBRE ARISTA EXTERIOR DE CALZADA Y LLE TEÓRICA Y PROPUESTA				
		<b>Topografía:</b>	INGENIERO T. TOPOGRAFO: Francisco de Asís Fontes de Gracia						

FIRMADO por : ESTHER CARAZO RIVERA. A fecha: 13/02/2023 02:15 PM  
 FIRMADO por : ANTONIO JOSE ALONSO BURGOS. SUBDIRECTOR GENERAL DE EXPLOTACION. A fecha: 13/02/2023 06:10 PM  
 Total folios: 22 (14 de 22) - Código Seguro de Verificación: MF0M02S351654CD84C4986DC6CFE  
 Verifícalo en <https://sede.mitm.gob.es>




FIRMADO

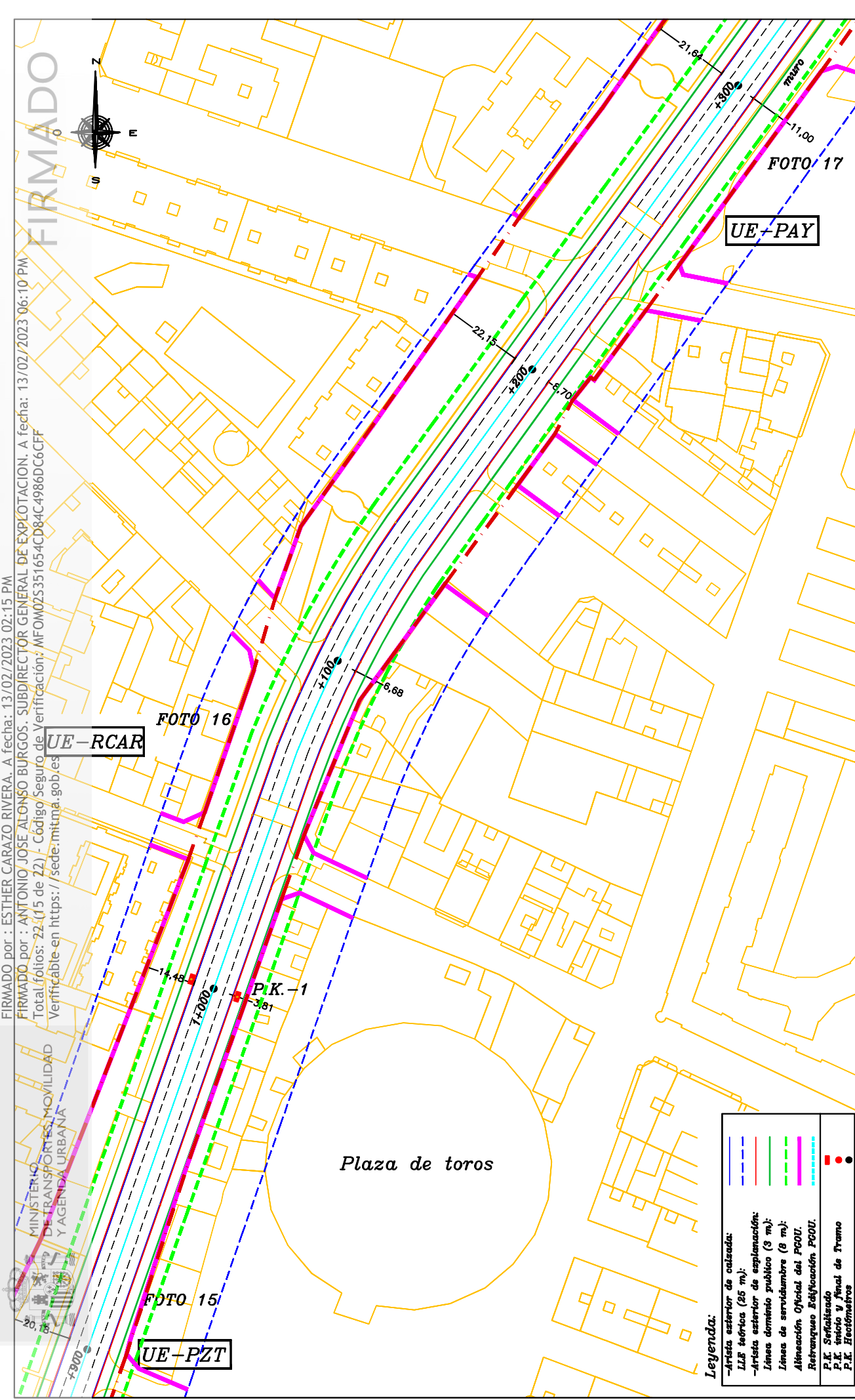


**Legenda:**

- Arista exterior de calzada: (Blue dashed line)
- LLE teórica (25 m): (Red dashed line)
- Arista exterior de explanación: (Green dashed line)
- Línea de dominio público (8 m): (Cyan dashed line)
- Línea de servidumbre (8 m): (Magenta dashed line)
- Alineación Oficial del POU: (Black dashed line)
- Retraso PZT: (Black dashed line)
- P.K. Señalización: (Red dot)
- P.K. Inicio y final de Tramo: (Black dot)
- P.K. Hitos: (Black dot)

<b>EXCELENTISIMO AYUNTAMIENTO DE CIUDAD REAL</b>		<b>Dirección:</b> ARQUITECTO: RAMON SANCHEZ-VALVERDE CORNEJO		<b>PROYECTO:</b> PROPUESTA DE DELIMITACIÓN DE TRAMOS URBANOS DE CARRETERAS DE TITULARIDAD ESTATAL		<b>Fecha:</b>		<b>Escala:</b>		<b>Número:</b>	
 <p>Consejería de Urbanismo, Medio Ambiente, Obras y Servicios  <b>PLANIFICACIÓN Y OPERACIONES ESTRATÉGICAS</b></p>		<b>Realizado por:</b> TOPCARTO: Estudio de Topografía y Cartografía		<b>SITUACION:</b> CIUDAD REAL, TRAMOS 2.1a, 2.1d, 2.2 N-430c		<b>ENERO 2023</b>		<b>1/1.000</b>		<b>04-18</b>	
		<b>Memoria:</b> INGENIERO DE CAMINOS: Francisco de Asís Fontes Diaz		<b>PLANO</b>		<b>ARISTA EXTERIOR DE EXPLANACIÓN Y LINEAS DE DOMINIO PUBLICO Y DE SERVIDUMBRE</b>					
		<b>Topografía:</b> INGENIERO T. TOPOGRAFO: Francisco de Asís Fontes de Gracia				<b>ARISTA EXTERIOR DE CALZADA Y LLE TEÓRICA Y PROPUESTA</b>					






FIRMADO por : ESTHER CARAZO RIVERA. A fecha: 13/02/2023 02:15 PM  
 FIRMADO por : ANTONIO JOSE ALONSO BURGOS. SUBDIRECTOR GENERAL DE EXPLOTACION. A fecha: 13/02/2023 06:10 PM  
 Total folios: 22 (15 de 22) - Código Seguro de Verificación: MFOW025351654CD84C4986DC6CFF  
 Verificable en <https://sede.mitm.gob.es>


**Legenda:**

- Arista exterior de calzada:
- LLE teórica (25 m):
- Arista exterior de explanación:
- Línea dominio público (3 m):
- Línea de servidumbre (8 m):
- Alineación Oficial del PCOU.
- Referencia Edificación PCOU.
- P.K. Señalizado
- P.K. Inicio y final de Tramo
- P.K. Hectómetros

<b>EXCELENTISIMO AYUNTAMIENTO DE CIUDAD REAL</b>		<b>PROYECTO</b>		<b>Fecha</b>		<b>Escala</b>		<b>Número</b>	
 <p>Consejería de Urbanismo, Medio Ambiente, Obras y Servicios  <b>PLANIFICACIÓN Y OPERACIONES ESTRATEGICAS</b></p>		ARQUITECTO: RAMON SANCHEZ-VALVERDE CORNEJO		PROPUESTA DE DELIMITACIÓN DE TRAMOS URBANOS DE CARRETERAS DE TITULARIDAD ESTATAL		ENERO 2023		1/1.000	
		Realizado por: TOPCARTO: Estudio de Topografía y Cartografía		SITUACION		CIUDAD REAL, TRAMO 2.2 N-430c		04-19	
		Memoria: INGENIERO DE CAMINOS: Francisco de Asís Fuentes Diaz		P L A N O		ARISTA EXTERIOR DE EXPLANACIÓN Y LINEAS DE DOMINIO PUBLICO Y DE SERVIDUMBRE ARISTA EXTERIOR DE CALZADA Y LLE TEÓRICA Y PROPUESTA			
Topografía: INGENIERO T. TOPOGRAFO: Francisco de Asís Fuentes de Gracia									

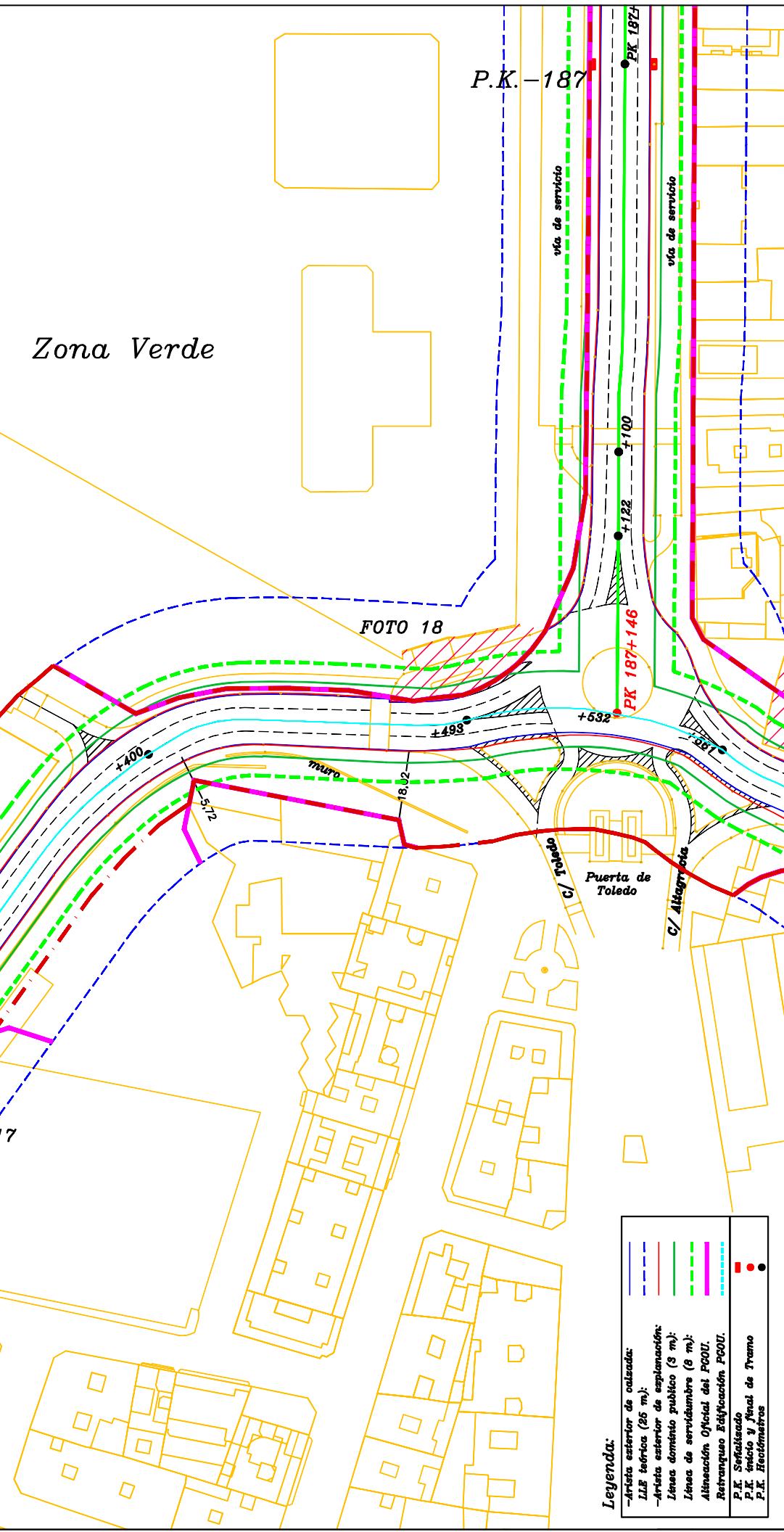
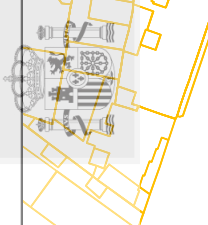
FIRMADO por : ESTHER CARAZO RIVERA, A fecha: 13/02/2023 02:15 PM  
 FIRMADO por : ANTONIO JOSE ALONSO BURGOS, SUBDIRECTOR GENERAL DE EXPLOTACION, A fecha: 13/02/2023 06:10 PM  
 Total Hojas: 22 (16 de 22) - Código Seguro de Verificación: MFOW025351654CD84C4986DC6CFF  
 Verifique en <https://sede.mitma.gob.es>

**FIRMADO**




Zona Verde

MINISTERIO DE TRANSPORTES Y AGENDA URBANA  
**UE+PAY**



**Leyenda:**

- Arista exterior de calzada:
- LLE teórica (25 m):
- Arista exterior de explanación:
- Línea dominio público (3 m):
- Línea de servidumbre (8 m):
- Alineación Oficial del PCOU:
- Retransmiso Edificación PCOU:
- P.K. Señalizado:
- P.K. inicio y final de Tramo:
- P.K. Fotométricos:

<b>EXCELENTISIMO AYUNTAMIENTO DE CIUDAD REAL</b>		<b>Dirección:</b> ARQUITECTO: RAMON SANCHEZ-VALVERDE CORNEJO		<b>PROYECTO:</b> PROPUESTA DE DELIMITACIÓN DE TRAMOS URBANOS DE CARRETERAS DE TITULARIDAD ESTATAL		<b>Fecha:</b>		<b>Escala:</b>		<b>Número:</b>	
 Concejalía de Urbanismo, Medio Ambiente, Obras y Servicios <b>PLANIFICACIÓN Y OPERACIONES ESTRATÉGICAS</b>		<b>Realizado por:</b> TOPCARTO: Estudio de Topografía y Cartografía		<b>SITUACION:</b> CIUDAD REAL, TRAMO 2.2 N-430c		<b>ENERO 2023</b>		<b>1/1.000</b>		<b>04-20</b>	
		<b>Memoria:</b> INGENIERO DE CAMINOS: Francisco de Asís Fontes Diaz		<b>PLANO:</b> ARISTA EXTERIOR DE EXPLANACIÓN Y LINEAS DE DOMINIO PUBLICO Y DE SERVIDUMBRE							
		<b>Topografía:</b> INGENIERO T. TOPOGRAFICO: Francisco de Asís Fontes de Gracia									

FIRMAO por : ESTHER CARAZO RIVERA. A fecha: 13/02/2023 02:15 PM  
 FIRMAO por : ANTONIO JOSE ALONSO BURGOS. SUBDIRECTOR GENERAL DE EXPLOTACION. A fecha: 13/02/2023 06:10 PM  
 Total folios: 22 (17 de 22) - Código Seguro de Verificación: MFOW02S351654CD84C4986DC6CFF  
 Verificable en: https://sede.mitmra.gob.es



MINISTERIO DE TRANSPORTES, MOVILIDAD Y AGENDA URBANA

FIRMAO




**3.1: N-420a**  
 2 carriles  
 Longitud: 781 m

FOTO 25

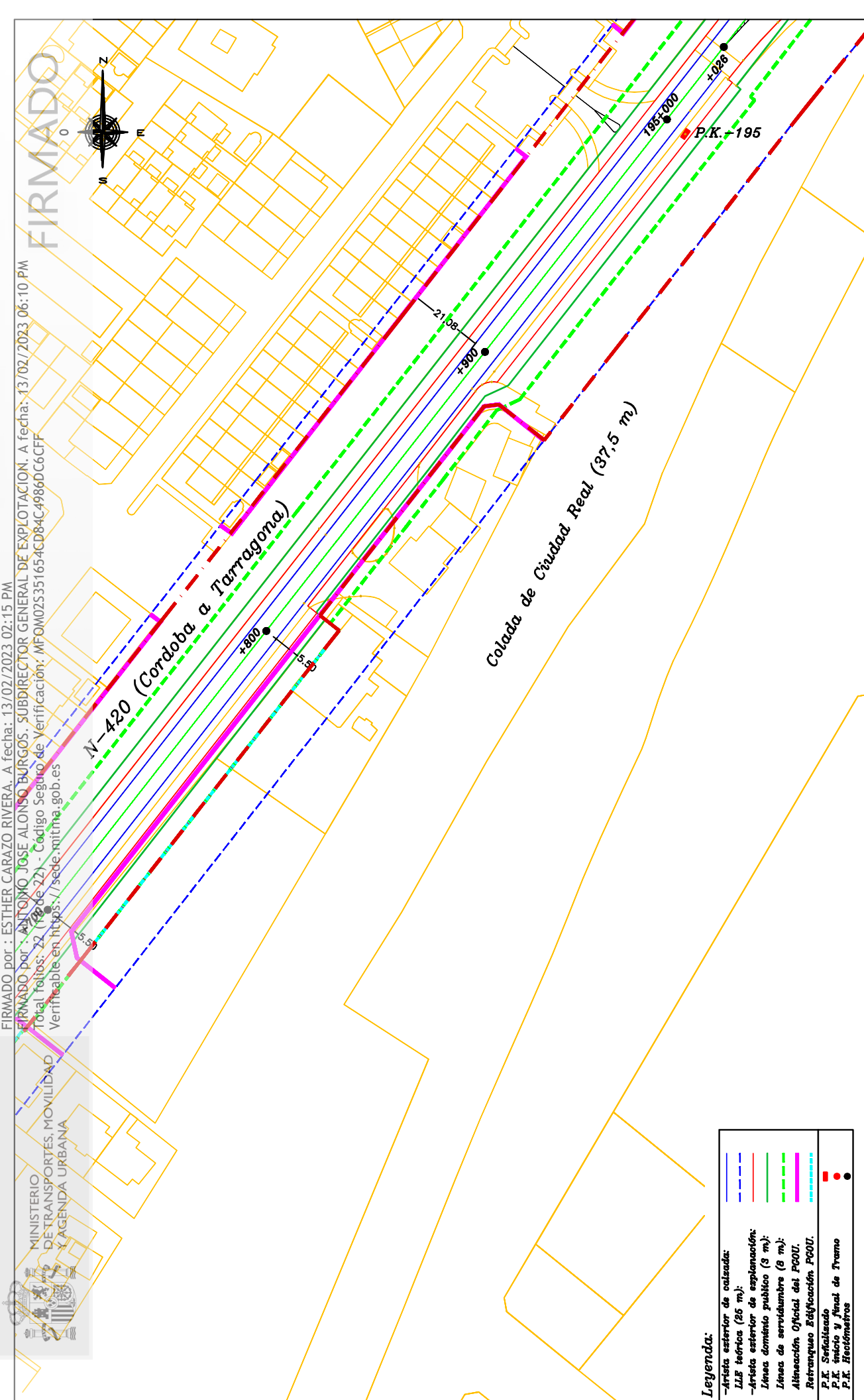
N-420 (Cordoba a Tarragona)

**Leyenda:**

- Arista exterior de calzada:
- LLE teórica (26 m):
- Arista exterior de explanación:
- Línea dominio público (8 m):
- Línea de servidumbre (8 m):
- Alineación Oficial del PGOU:
- Retraso Explanación PGOU:
- P.K. Señalizado
- P.K. Inicio y final de Tramo
- P.K. Rectómetros

<b>EXCELENTISIMO AYUNTAMIENTO DE CIUDAD REAL</b>		<b>PROYECTO</b>		<b>Fecha</b>		<b>Escala</b>		<b>Número</b>	
 <p>Consejería de Urbanismo, Medio Ambiente, Obras y Servicios          PLANIFICACIÓN Y OPERACIONES ESTRATEGICAS</p>		ARQUITECTO: RAMON SANCHEZ-VALVERDE CORNEJO		PROPUESTA DE DELIMITACIÓN DE TRAMOS URBANOS DE CARRETERAS DE TITULARIDAD ESTATAL		CIUDAD REAL, TRAMO3.1 N-420a		ENERO 2023	
		Realizado por: TOPCARTO: Estudio de Topografía y Cartografía		SITUACION		ARISTA EXTERIOR DE EXPLANACIÓN Y LINEAS DE DOMINIO PUBLICO Y DE SERVIDUMBRE		1/1.000	
		Memoria: INGENIERO DE CAMINOS: Francisco de Asís Fontes Diaz		P L A N O		ARISTA EXTERIOR DE CALZADA Y LLE TEÓRICA Y PROPUESTA		04-26	
Topografía: INGENIERO T. TOPOGRAFO: Francisco de Asís Fontes de Gracia									





FIRMADO



196+000  
P.K. +195  
+800  
+900  
+196  
+198

N-420 (Cordoba a Tarragona)  
Colada de Ciudad Real (377,5 m)

21,08  
5,5

FIRMADO por : ESTHER CARAZO RIVERA. A fecha: 13/02/2023 02:15 PM  
FIRMADO por : ANTONIO JOSE ALONSO BURGOS. SUBDIRECTOR GENERAL DE EXPLOTACION. A fecha: 13/02/2023 06:10 PM  
Total folios: 22 (de 22) - Código Seguro de Verificación: MFO0M025351654CD84C4986DC6CFF  
Verificable en https://sede.mitma.gob.es

MINISTERIO DE TRANSPORTES, MOVILIDAD Y AGENDA URBANA



**Legenda:**

- Arista exterior de calzada:
- LLB técnica (26 m):
- Arista exterior de explanación:
- Línea dominio público (3 m):
- Línea de servidumbre (8 m):
- Alineación Oficial del PCOU.
- Retraso Edificación PCOU.
- P.K. Señalizado
- P.K. Inicio y Final de Tramo
- P.K. Rectómetros

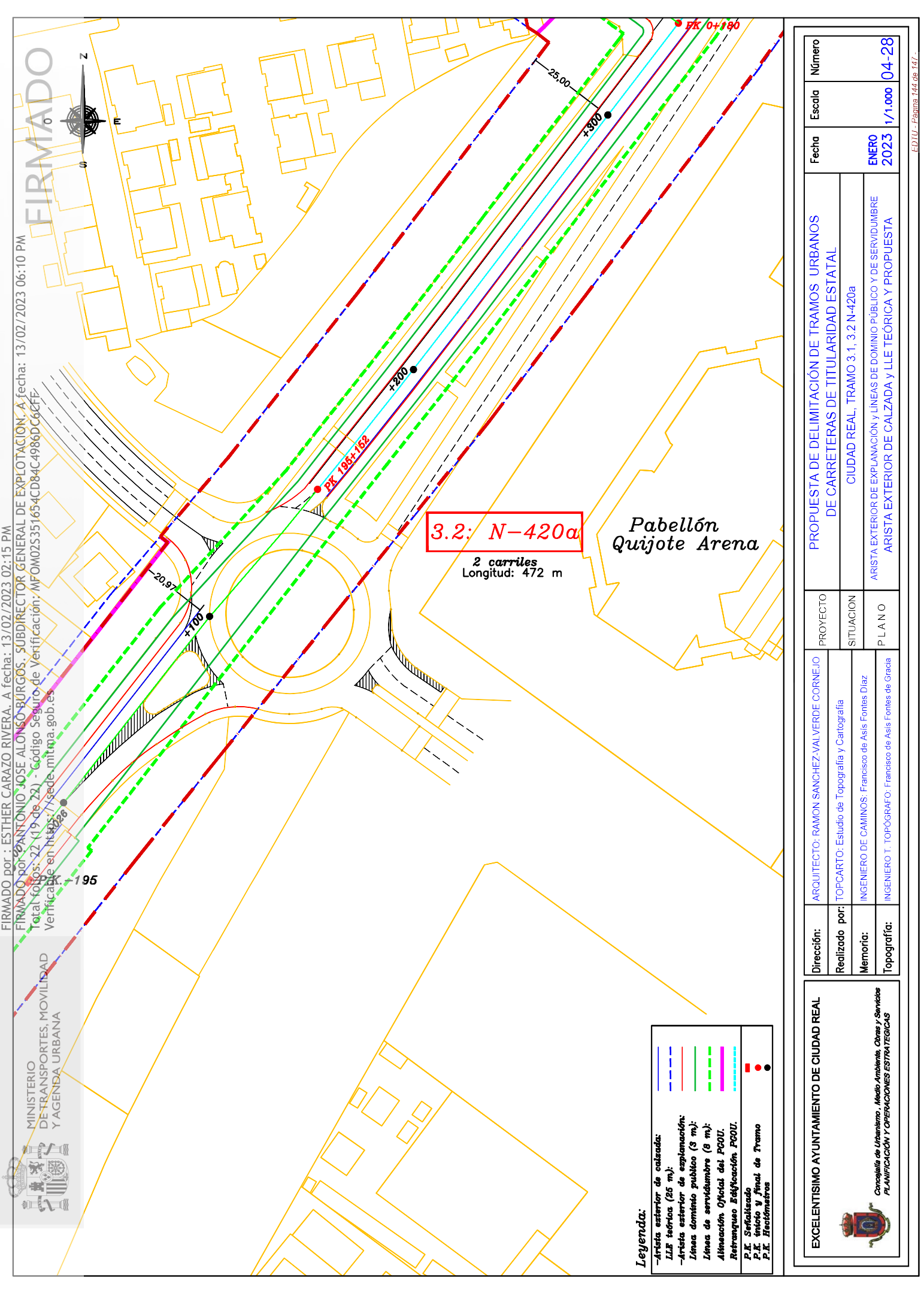
**EXCELENTISIMO AYUNTAMIENTO DE CIUDAD REAL**

Consejería de Urbanismo, Medio Ambiente, Obras y Servicios  
PLANIFICACIÓN Y OPERACIONES ESTRATÉGICAS

Dirección:	ARQUITECTO: RAMON SANCHEZ-VALVERDE CORNEJO
Realizado por:	TOPCARTO: Estudio de Topografía y Cartografía
Memoria:	INGENIERO DE CAMINOS: Francisco de Asís Fontes Díaz
Topografía:	INGENIERO T. TOPOGRAFIA: Francisco de Asís Fontes de Gracia

PROYECTO	PROPUESTA DE DELIMITACIÓN DE TRAMOS URBANOS DE CARRETERAS DE TITULARIDAD ESTATAL
SITUACION	CIUDAD REAL, TRAMO 3.1 N-420a
PLANO	ARISTA EXTERIOR DE EXPLANACIÓN Y LINEAS DE DOMINIO PÚBLICO Y DE SERVIDUMBRE ARISTA EXTERIOR DE CALZADA Y LLE TEÓRICA Y PROPUESTA

Fecha	ENERO 2023
Escala	1/1.000
Número	04-27




FIRMADO por : ESTHER CARAZO RIVERA. A fecha: 13/02/2023 02:15 PM  
 FIRMADO por : ANTONIO JOSE ALONSO BURGOS. SUBDIRECTOR GENERAL DE EXPLOTACION. A fecha: 13/02/2023 06:10 PM  
 Total folios: 22 (19 de 22) - Código Seguro de Verificación: MF0M02S351654C84C4986DC66FF  
 Verificado en: https://sede.mtq.a.gob.es

MINISTERIO DE TRANSPORTES, MOVILIDAD Y AGENDA URBANA

**Leyenda:**

- Arista exterior de calzada:
- ILLE teórica (26 m):
- Arista exterior de explanación:
- Línea dominio público (3 m):
- Línea de servidumbre (8 m):
- Alineación Oficial del PCOU.
- Retranguero Exécutión PCOU.
- P.K. Señalizado
- P.K. Inicio y final de Tramo
- P.K. Hechómetros

<b>EXCELENTISIMO AYUNTAMIENTO DE CIUDAD REAL</b>		<b>PROYECTO</b>		<b>Fecha</b>		<b>Escala</b>		<b>Número</b>			
 <p>Consejería de Urbanismo, Medio Ambiente, Obras y Servicios          PLANIFICACIÓN Y OPERACIONES ESTRATÉGICAS</p>		ARQUITECTO: RAMON SANCHEZ-VALVERDE CORNEJO		PROPUESTA DE DELIMITACIÓN DE TRAMOS URBANOS DE CARRETERAS DE TITULARIDAD ESTATAL		ENERO 2023		1/1.000		04-28	
		Realizado por: TOPCARTO: Estudio de Topografía y Cartografía		SITUACION		CIUDAD REAL. TRAMO 3.1. 3.2 N-420a					
		Memoria: INGENIERO DE CAMINOS: Francisco de Asís Fontes Diaz		P L A N O		ARISTA EXTERIOR DE EXPLANACIÓN Y LINEAS DE DOMINIO PUBLICO Y DE SERVIDUMBRE					
Topografía: INGENIERO T. TOPOGRAFO: Francisco de Asís Fontes de Gracia											



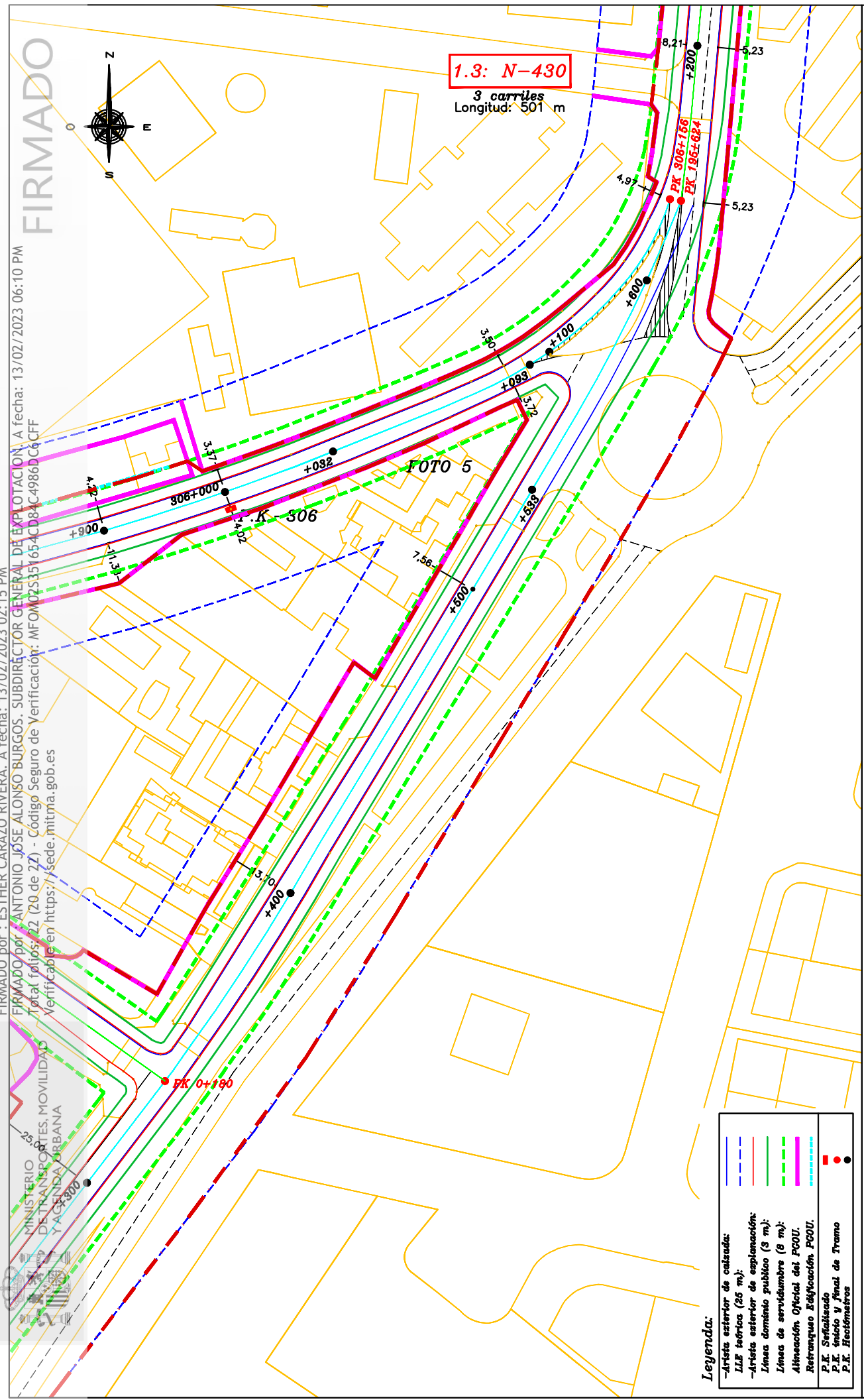
FIRMAO por : ESTHER CARAZO RIVERA. A fecha: 13/02/2023 02:15 PM  
 FIRMAO por : ANTONIO JOSÉ ALONSO BURGOS. SUBDIRECTOR GENERAL DE EXPLOTACION. A fecha: 13/02/2023 06:10 PM  
 Total folios: 22 (20 de 22) - Código Seguro de Verificación: MFOM025351654C084C4986DC6CFF  
 Verificable en https://sede.mitmra.gob.es

MINISTERIO DE TRANSPORTES, MOVILIDAD Y AGENDA URBANA

FIRMAO




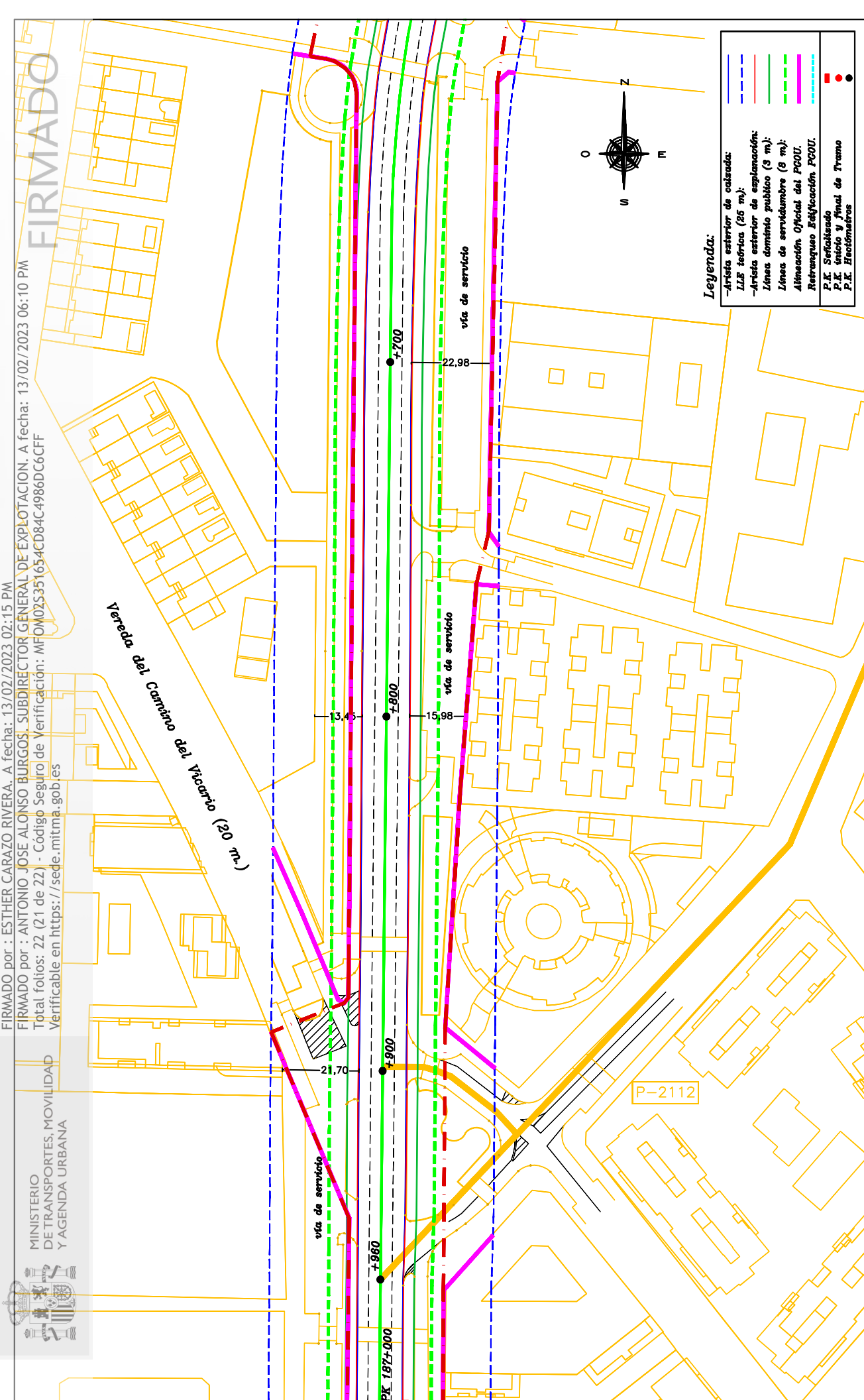
1.3: N-430  
 3 carriles  
 Longitud: 501 m



**Leyenda:**

- Arista exterior de calzada:
- LLE teórica (25 m):
- Arista exterior de explanación:
- Línea de dominio público (8 m):
- Línea de servidumbre (8 m):
- Alineación Oficial del PCOU:
- Restringuo Edificación PCOU:
- P.K. Señalizado:
- P.K. Inicio y final de Tramo:
- P.K. Rectómetros:

<b>EXCELENTISIMO AYUNTAMIENTO DE CIUDAD REAL</b>		<b>PROYECTO</b>		<b>Fecha</b>		<b>Escala</b>		<b>Número</b>			
 <p>Consejería de Urbanismo, Medio Ambiente, Obras y Servicios          PLANIFICACIÓN Y OPERACIONES ESTRATEGICAS</p>		ARQUITECTO: RAMON SANCHEZ-VALVERDE CORNEJO		PROPUESTA DE DELIMITACIÓN DE TRAMOS URBANOS DE CARRETERAS DE TITULARIDAD ESTATAL		CIUDAD REAL, TRAMO 3.2 N-420a		ENERO 2023			
		Realizado por: TOPCARTO: Estudio de Topografía y Cartografía		SITUACION		ARISTA EXTERIOR DE EXPLANACIÓN Y LINEAS DE DOMINIO PÚBLICO Y DE SERVIDUMBRE		1/1.000		04-29	
		Memoria: INGENIERO DE CAMINOS: Francisco de Asís Fontes Díaz		P L A N O		ARISTA EXTERIOR DE CALZADA Y LLE TEÓRICA Y PROPUESTA					
Topografía: INGENIERO T. TOPOGRAFO: Francisco de Asís Fontes de Gracia											



FIRMANDO

FIRMANDO por : ESTHER CARAZO RIVERA, A fecha: 13/02/2023 02:15 PM  
 FIRMANDO por : ANTONIO JOSE ALONSO BURGOS, SUBDIRECTOR GENERAL DE EXPLOTACION, A fecha: 13/02/2023 06:10 PM  
 Total folios: 22 (21 de 22) - Código Seguro de Verificación: MF0M02S351654CD84C4986DC6CFF  
 Verificable en <https://sede.mitm.gob.es>

MINISTERIO DE TRANSPORTES, MOVILIDAD Y AGENDA URBANA

Dirección: ARQUITECTO: RAMON SANCHEZ-VALVERDE CORNEJO  
 Realizado por: TOPCARTO: Estudio de Topografía y Cartografía  
 Memoria: INGENIERO DE CAMINOS: Francisco de Asís Fontes Diaz  
 Topografía: INGENIERO T. TOPOGRAFO: Francisco de Asís Fontes de Gracia

EXCELENTISIMO AYUNTAMIENTO DE CIUDAD REAL

Consejería de Urbanismo, Medio Ambiente, Obras y Servicios  
 PLANIFICACIÓN Y OPERACIONES ESTRATÉGICAS

PROYECTO: CIUDAD REAL, TRAMO 4.1 N-401

SITUACION: ARISTA EXTERIOR DE EXPLANACIÓN Y LINEAS DE DOMINIO PUBLICO Y DE SERVIDUMBRE

PLANO: ARISTA EXTERIOR DE CALZADA Y LLE TEÓRICA Y PROPUESTA

Fecha: ENERO 2023

Escala: 1/1.000

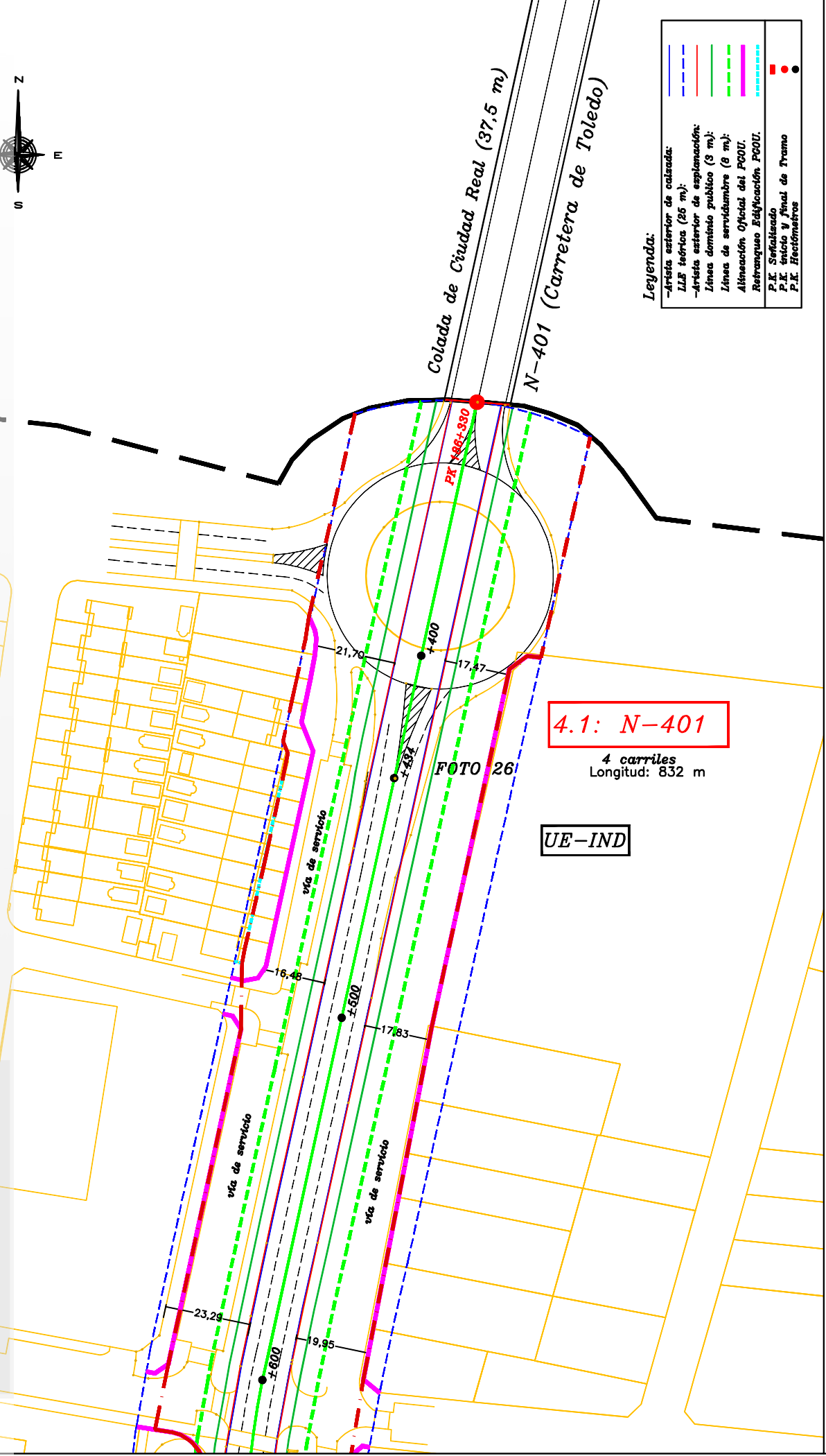
Número: 04-31

EDTU - Página 146 de 147

FIRMADO por : ESTHER CARAZO RIVERA. A fecha: 13/02/2023 02:15 PM  
 FIRMADO por : ANTONIO JOSE ALONSO BURGOS. SUBDIRECTOR GENERAL DE EXPLOTACION. A fecha: 13/02/2023 06:10 PM  
 Total folios: 22 (22 de 22) - Código Seguro de Verificación: MF0M02S351654CD84C4986DC6CFF  
 Verificable en <https://sede.mitmra.gob.es>



FIRMADO




Leyenda:

—	Arista exterior de calzada:
---	L.L. teórica (26 m):
---	Arista exterior de explanación:
---	Línea dominio público (8 m):
---	Línea de servidumbre (8 m):
---	Alineación Oficial del PGOU:
---	Restringido Explanación PGOU:
●	P.K. Señalizado
●	P.K. Inicio y final de Tramo
●	P.K. Ectómetros

**4.1: N-401**

4 carriles  
 Longitud: 832 m

**UE-IND**

EXCELENTISIMO AYUNTAMIENTO DE CIUDAD REAL   <small>Consejería de Urbanismo, Medio Ambiente, Obras y Servicios        PLANIFICACIÓN Y OPERACIONES ESTRATÉGICAS</small>	Dirección:	ARQUITECTO: RAMON SANCHEZ-VALVERDE CORNEJO	PROYECTO	PROPUESTA DE DELIMITACIÓN DE TRAMOS URBANOS DE CARRETERAS DE TITULARIDAD ESTATAL	Fecha	ENERO 2023	Escala	1/1.000	Número	04-32
	Realizado por:	TOPCARTO: Estudio de Topografía y Cartografía	SITUACION	CIUDAD REAL, TRAMO 4.1 N-401						
	Memoria:	INGENIERO DE CAMINOS: Francisco de Asís Fontes Diaz	PLANO	ARISTA EXTERIOR DE EXPLANACIÓN Y LINEAS DE DOMINIO PUBLICO Y DE SERVIDUMBRE ARISTA EXTERIOR DE CALZADA Y LLE TEÓRICA Y PROPUESTA						
Topografía:	INGENIERO T. TOPOGRAFO: Francisco de Asís Fontes de Gracia									