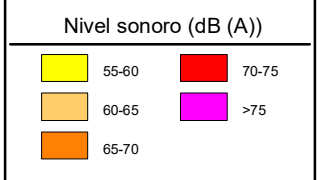
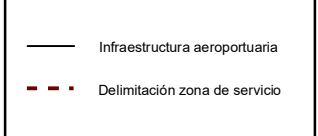


AEROPUERTO DE GRAN CANARIA

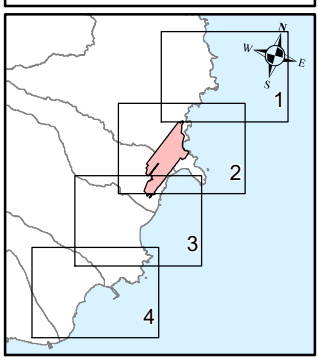
$L_d$



Otros elementos



Elementos cartográficos

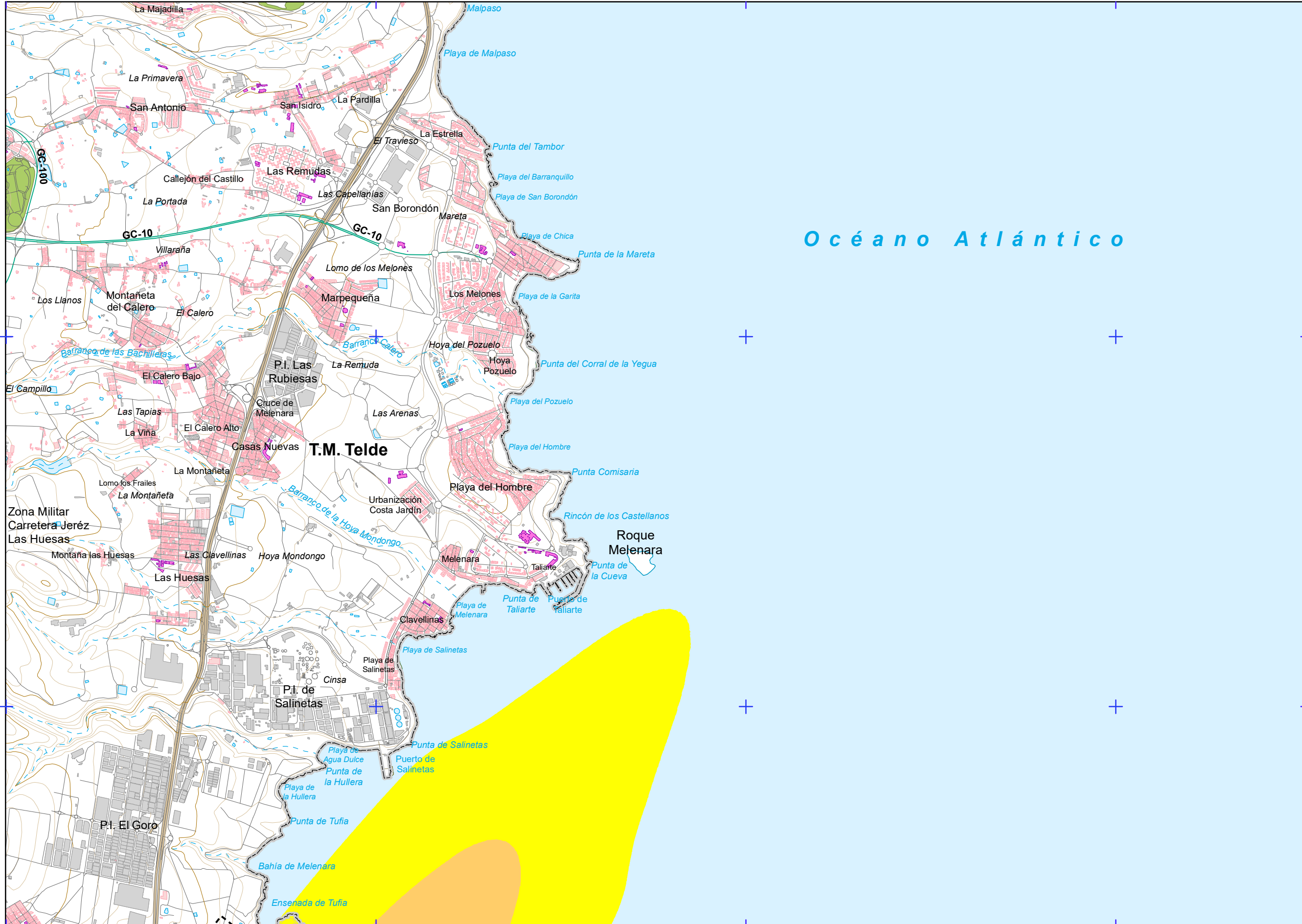


1815000

1817500

1820000

1822500



**AEROPUERTO DE GRAN CANARIA**

**L<sub>d</sub>**

**Nivel sonoro (dB (A))**

55-60	70-75
60-65	>75
65-70	

**Tipos de edificio**

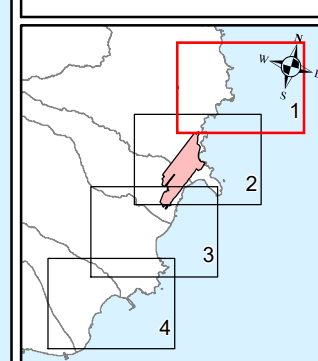
Usos residenciales
Usos sanitarios o docentes
Usos industriales o comerciales

**Otros elementos**

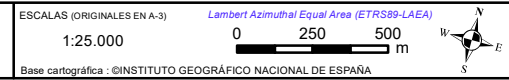
- Infraestructura aeroportuaria
- Delimitación zona de servicio
- Lagunas, lagos, etc
- Zonas Verdes
- Depósitos
- Salinas
- Marismas

**Elementos cartográficos**

- Límite municipio
- Autopistas y autovías
- Carreteras nacionales y autonómicas
- Carreteras locales y caminos
- FFCC
- Cursos de agua
- Cursos de agua intermitentes
- Curva nivel normal
- Curva nivel maestra
- Tuberías
- Otros elementos cartográficos



MAPAS ESTRATÉGICOS DE RUIDO - FASE IV  
GRANDES AEROPUERTOS (>50.000 operaciones/año)



TÍTULO COMPLEMENTARIO

AEROPUERTO DE GRAN CANARIA

Nº HOJA

Hoja 1 de 4

Nº PLANO

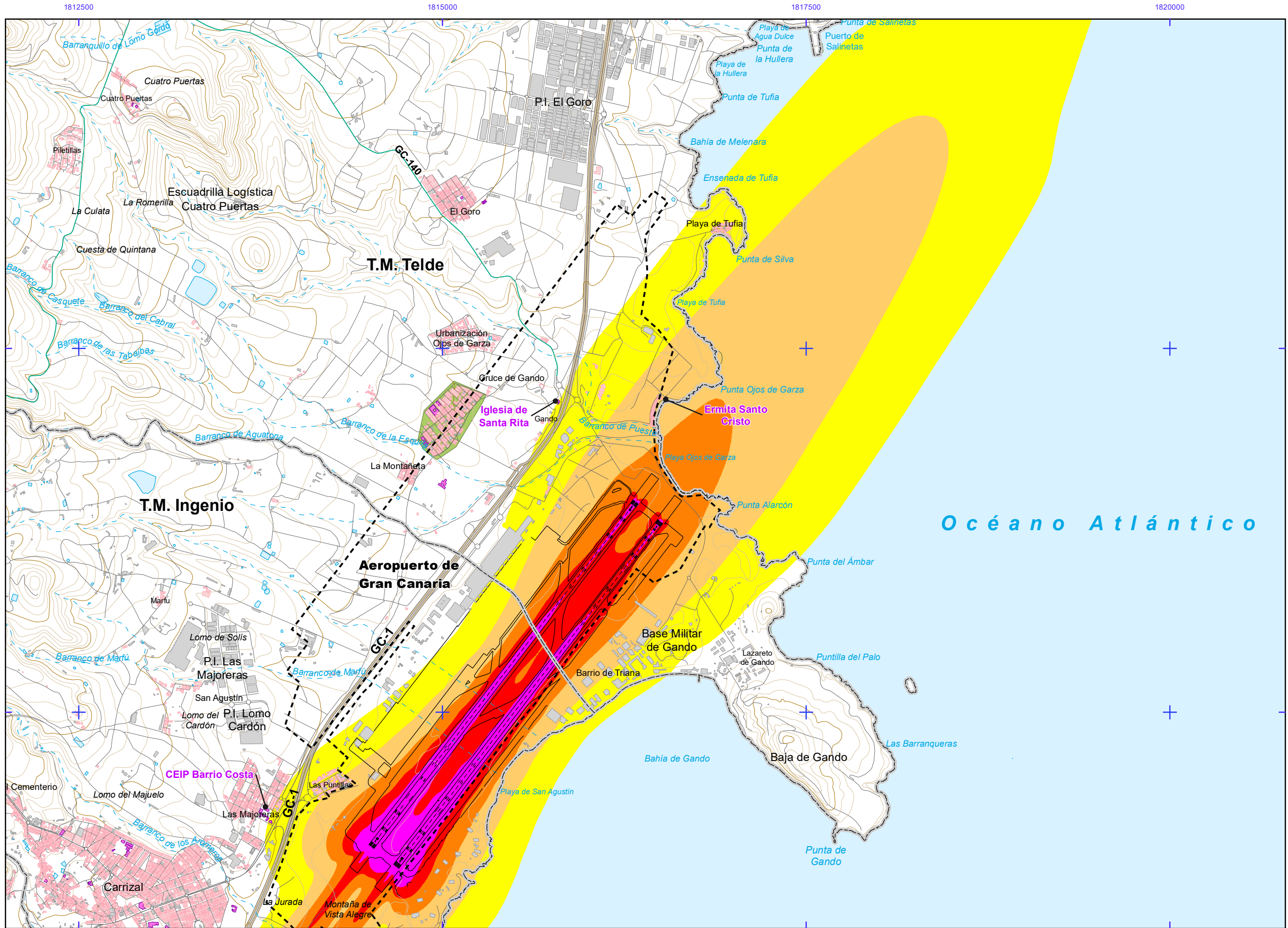
ANEXO I 3

FECHA

JUNIO 2022

DESIGNACIÓN

MAPA DE NIVELES SONOROS L<sub>d</sub>



**AEROPUERTO DE GRAN CANARIA**

**L<sub>d</sub>**

**Nivel sonoro (dB (A))**

55-60	70-75
60-65	>75
65-70	

**Tipos de edificio**

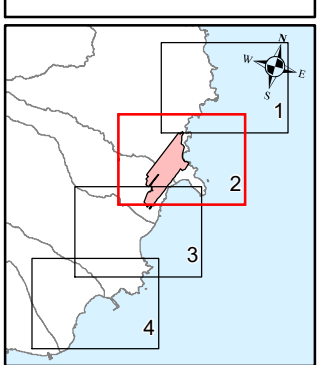
Usos residenciales
Usos sanitarios o docentes
Usos industriales o comerciales

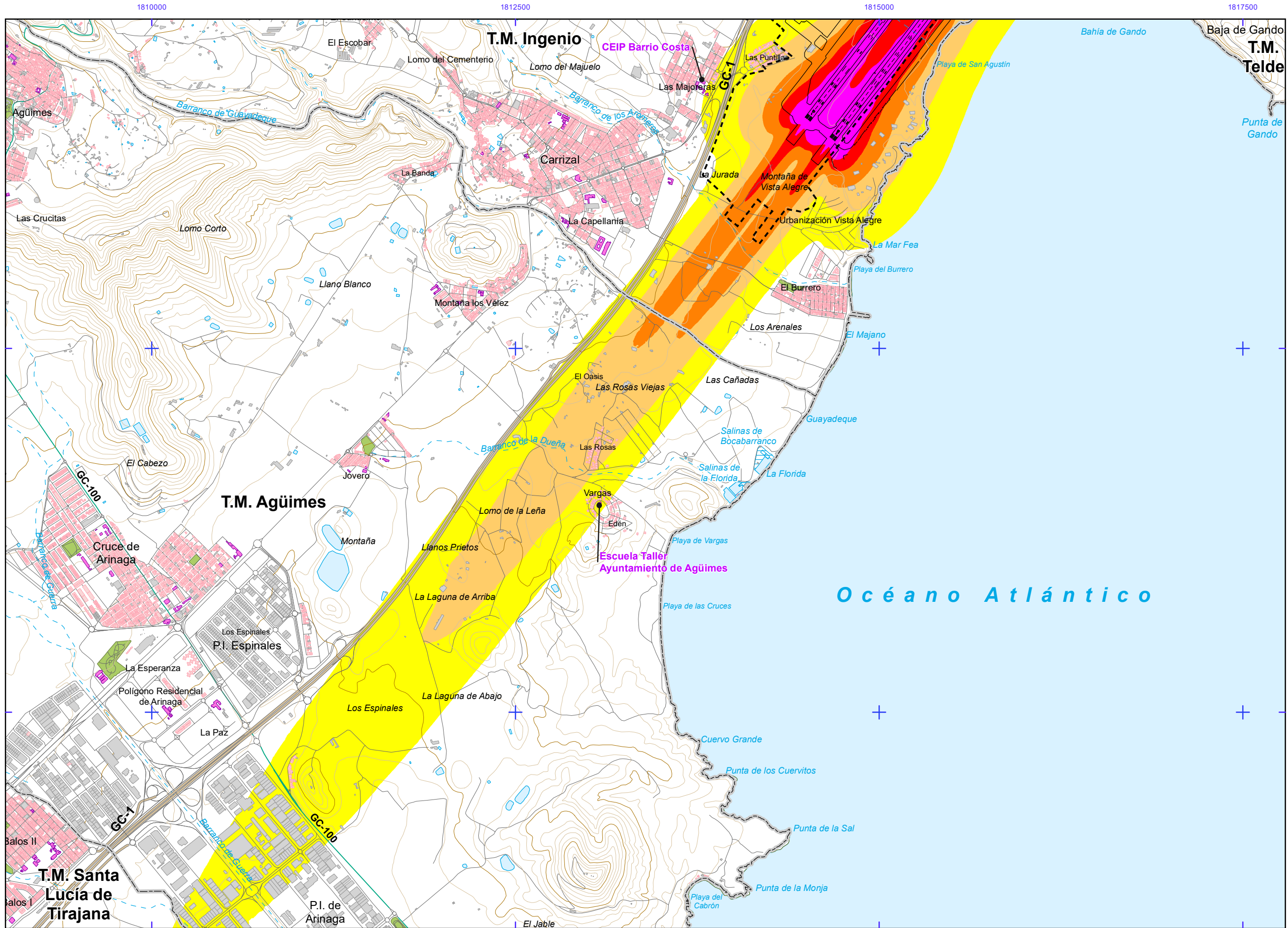
**Otros elementos**

- Infraestructura aeroportuaria
- Delimitación zona de servicio
- Lagunas, lagos, etc
- Zonas Verdes
- Depósitos
- Salinas
- Marismas

**Elementos cartográficos**

- Límite municipio
- Autopistas y autovías
- Carreteras nacionales y autonómicas
- Carreteras locales y caminos
- FFCC
- Cursos de agua
- Cursos de agua intermitentes
- Curva nivel normal
- Curva nivel maestra
- Tuberías
- Otros elementos cartográficos





**AEROPUERTO DE GRAN CANARIA**

**L<sub>d</sub>**

**Nivel sonoro (dB (A))**

55-60	70-75
60-65	>75
65-70	

**Tipos de edificio**

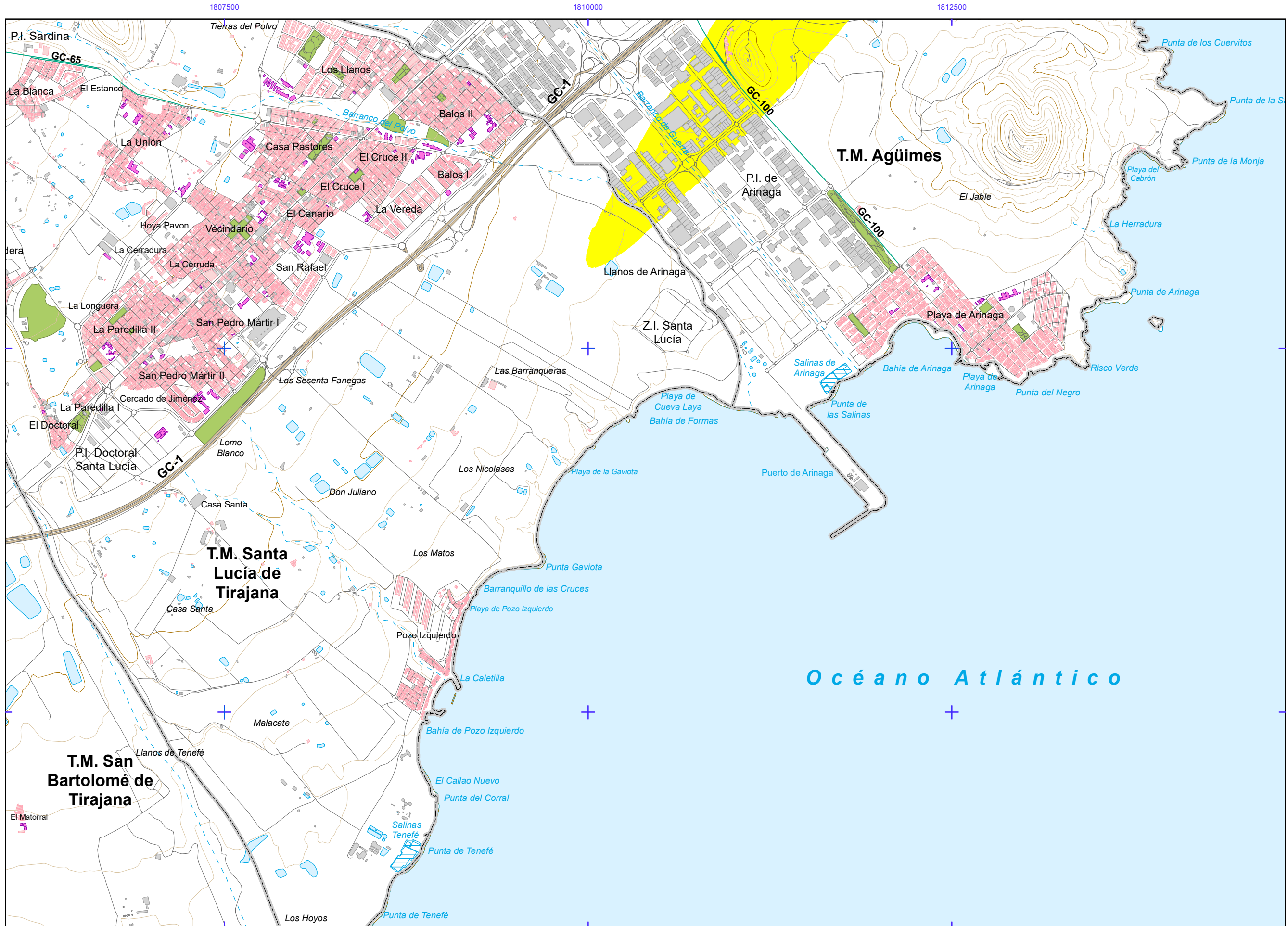
- Usos residencial
- Usos sanitario o docente
- Usos industrial o comercial

**Otros elementos**

- Infraestructura aeroportuaria
- Delimitación zona de servicio
- Lagunas, lagos, etc
- Zonas Verdes
- Depósitos
- Salinas
- Marismas

**Elementos cartográficos**

- Límite municipio
- Autopistas y autovías
- Carreteras nacionales y autonómicas
- Carreteras locales y caminos
- FFCC
- Cursos de agua
- Cursos de agua intermitentes
- Curva nivel normal
- Curva nivel maestra
- Tuberías
- Otros elementos cartográficos



**AEROPUERTO DE GRAN CANARIA**

**L<sub>d</sub>**

**Nivel sonoro (dB (A))**

55-60	70-75
60-65	>75
65-70	

**Tipos de edificio**

[Pink Box]	Uso residencial
[Purple Box]	Uso sanitario o docente
[Grey Box]	Uso industrial o comercial

**Otros elementos**

[Black Line]	Infraestructura aeroportuaria
[Dashed Line]	Delimitación zona de servicio
[Blue Box]	Lagunas, lagos, etc
[Green Box]	Zonas Verdes
[White Box]	Depósitos
[Blue Lines]	Salinas
[Green Lines]	Marismas

**Elementos cartográficos**

[Grey Line]	Límite municipio
[Thick Brown Line]	Autopistas y autovías
[Green Line]	Carreteras nacionales y autonómicas
[Thin Grey Line]	Carreteras locales y caminos
[Crossed Line]	FFCC
[Blue Line]	Cursos de agua
[Dashed Blue Line]	Cursos de agua intermitentes
[Orange Line]	Curva nivel normal
[Yellow Line]	Curva nivel maestra
[Green Line]	Tuberías
[Thin Grey Line]	Otros elementos cartográficos

