
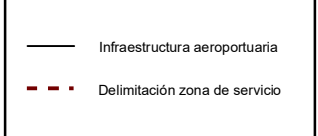


AEROPUERTO DE GRAN CANARIA

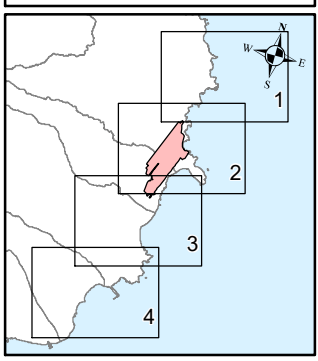
$L_n$



Otros elementos



Elementos cartográficos

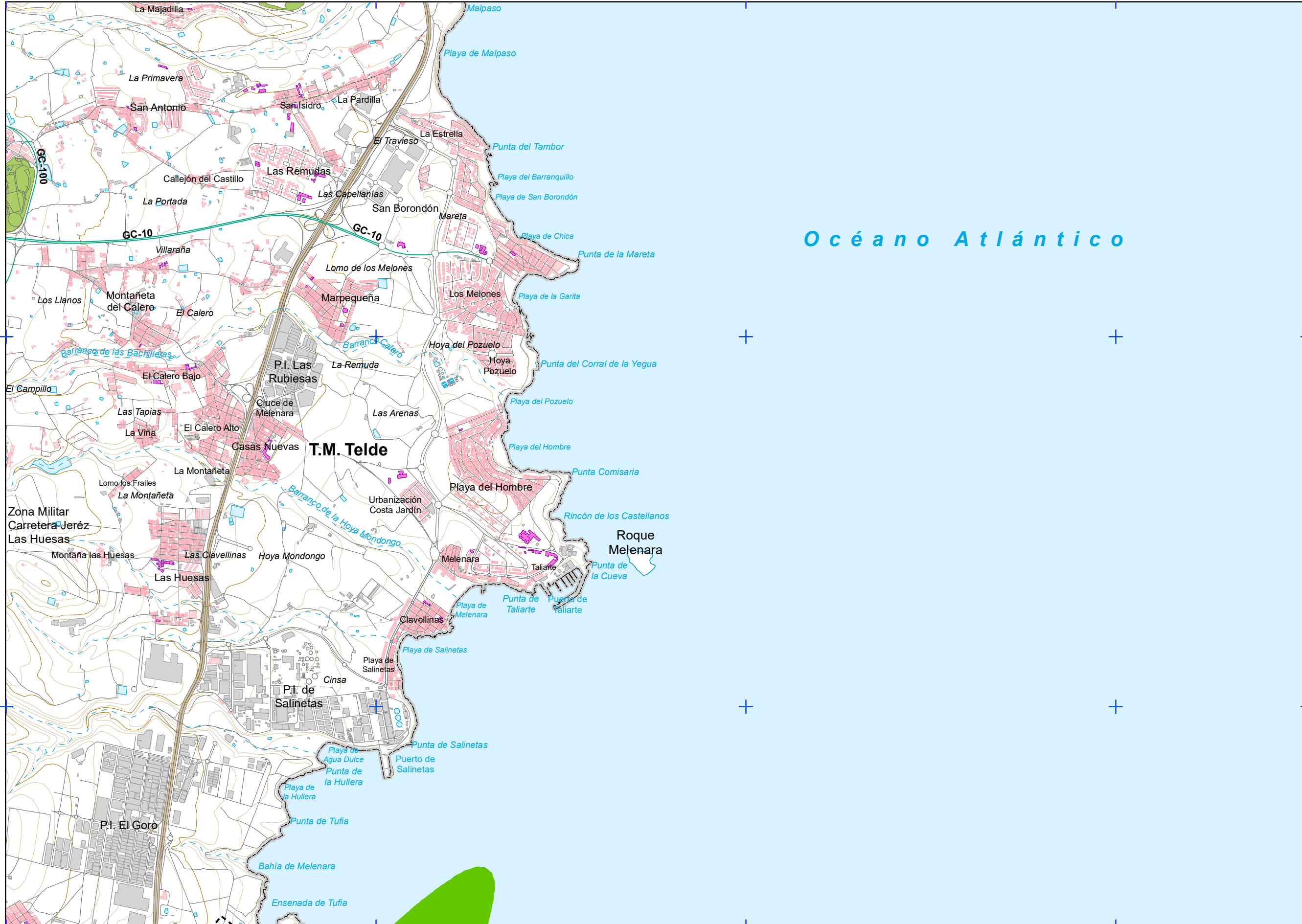


1815000

1817500

1820000

1822500



**AEROPUERTO DE GRAN CANARIA**

**L<sub>n</sub>**

**Nivel sonoro (dB (A))**

50-55	65-70
55-60	>70
60-65	

**Tipos de edificio**

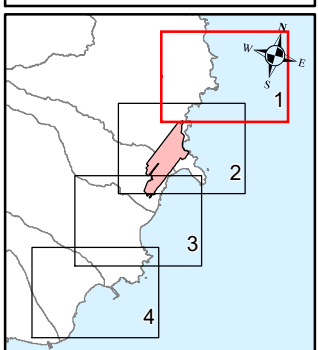
Usos residenciales
Usos sanitarios o docentes
Usos industriales o comerciales

**Otros elementos**

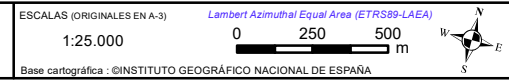
- Infraestructura aeroportuaria
- Delimitación zona de servicio
- Lagunas, lagos, etc
- Zonas Verdes
- Depósitos
- Salinas
- Marismas

**Elementos cartográficos**

- Límite municipio
- Autopistas y autovías
- Carreteras nacionales y autonómicas
- Carreteras locales y caminos
- FFCC
- Cursos de agua
- Cursos de agua intermitentes
- Curva nivel normal
- Curva nivel maestra
- Tuberías
- Otros elementos cartográficos



MAPAS ESTRATÉGICOS DE RUIDO - FASE IV  
GRANDES AEROPUERTOS (>50.000 operaciones/año)



TÍTULO COMPLEMENTARIO

AEROPUERTO DE GRAN CANARIA

Nº HOJA

Hoja 1 de 4

Nº PLANO

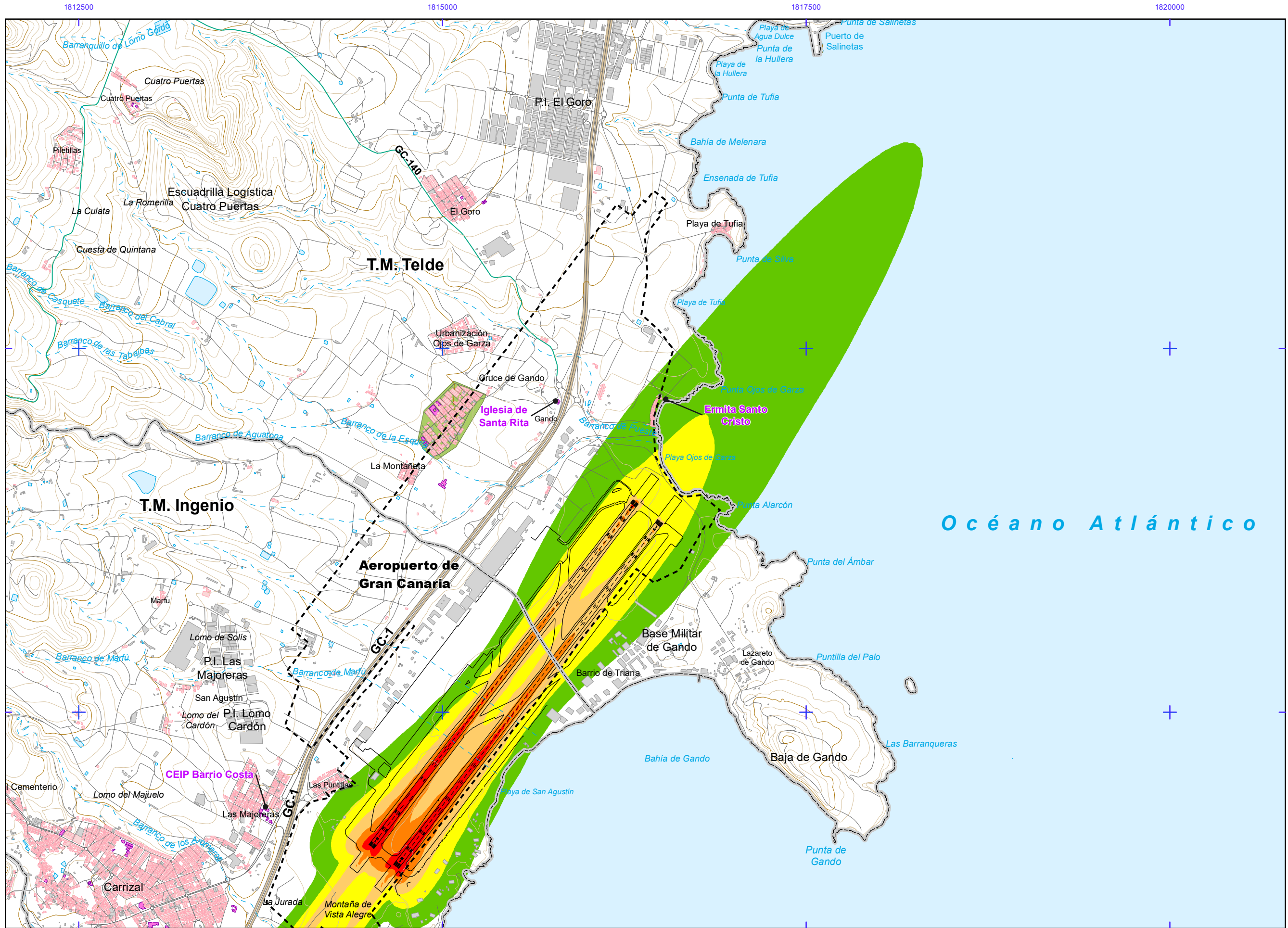
ANEXO I 2

FECHA

JUNIO 2022

DESIGNACIÓN

MAPA DE NIVELES SONOROS L<sub>n</sub>



**AEROPUERTO DE GRAN CANARIA**

$L_n$

**Nivel sonoro (dB (A))**

50-55	65-70
55-60	>70
60-65	

**Tipos de edificio**

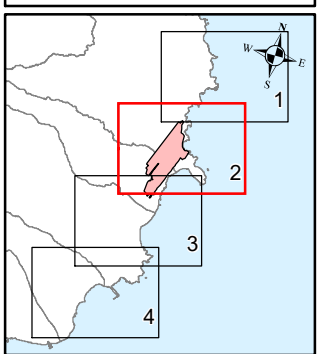
[Pink box]	Uso residencial
[Purple box]	Uso sanitario o docente
[Grey box]	Uso industrial o comercial

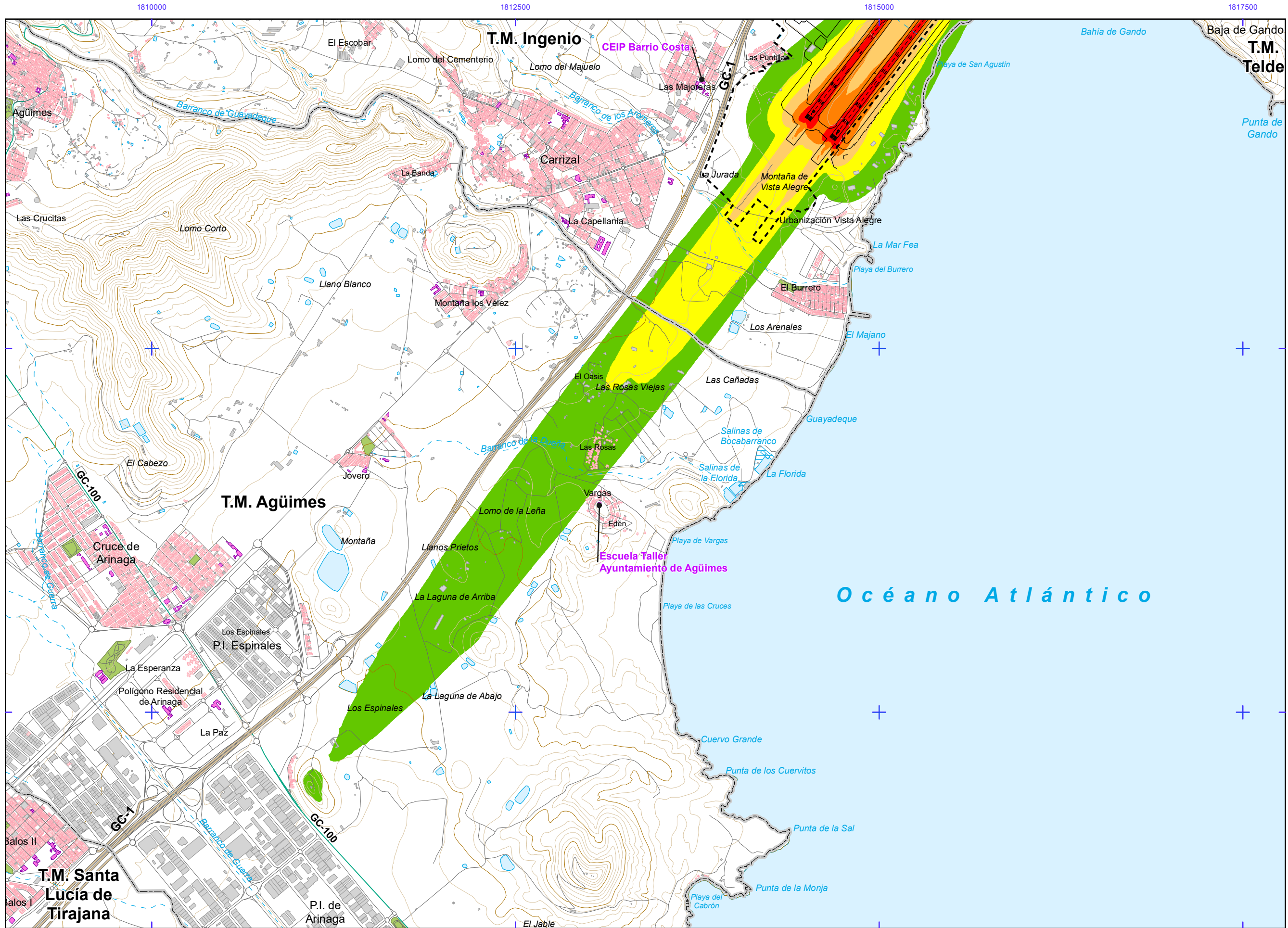
**Otros elementos**

[Black line]	Infraestructura aeroportuaria
[Dashed black line]	Delimitación zona de servicio
[Light blue box]	Lagunas, lagos, etc
[Green box]	Zonas Verdes
[White box]	Depósitos
[Blue lines]	Salinas
[Blue lines]	Marismas

**Elementos cartográficos**

[Dashed grey line]	Límite municipio
[Thick black line]	Autopistas y autovías
[Green line]	Carreteras nacionales y autonómicas
[Thin grey line]	Carreteras locales y caminos
[Black line with cross-ticks]	FFCC
[Blue line]	Cursos de agua
[Dashed blue line]	Cursos de agua intermitentes
[Orange line]	Curva nivel normal
[Yellow line]	Curva nivel maestra
[Thin grey line]	Tuberías
[Thin grey line]	Otros elementos cartográficos





AEROPUERTO DE GRAN CANARIA

$L_n$

Nivel sonoro (dB (A))

50-55	65-70
55-60	>70
60-65	

Tipos de edificio

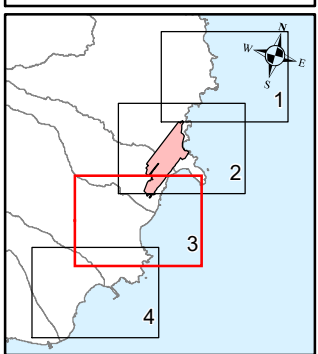
[Pink box]	Uso residencial
[Purple box]	Uso sanitario o docente
[Grey box]	Uso industrial o comercial

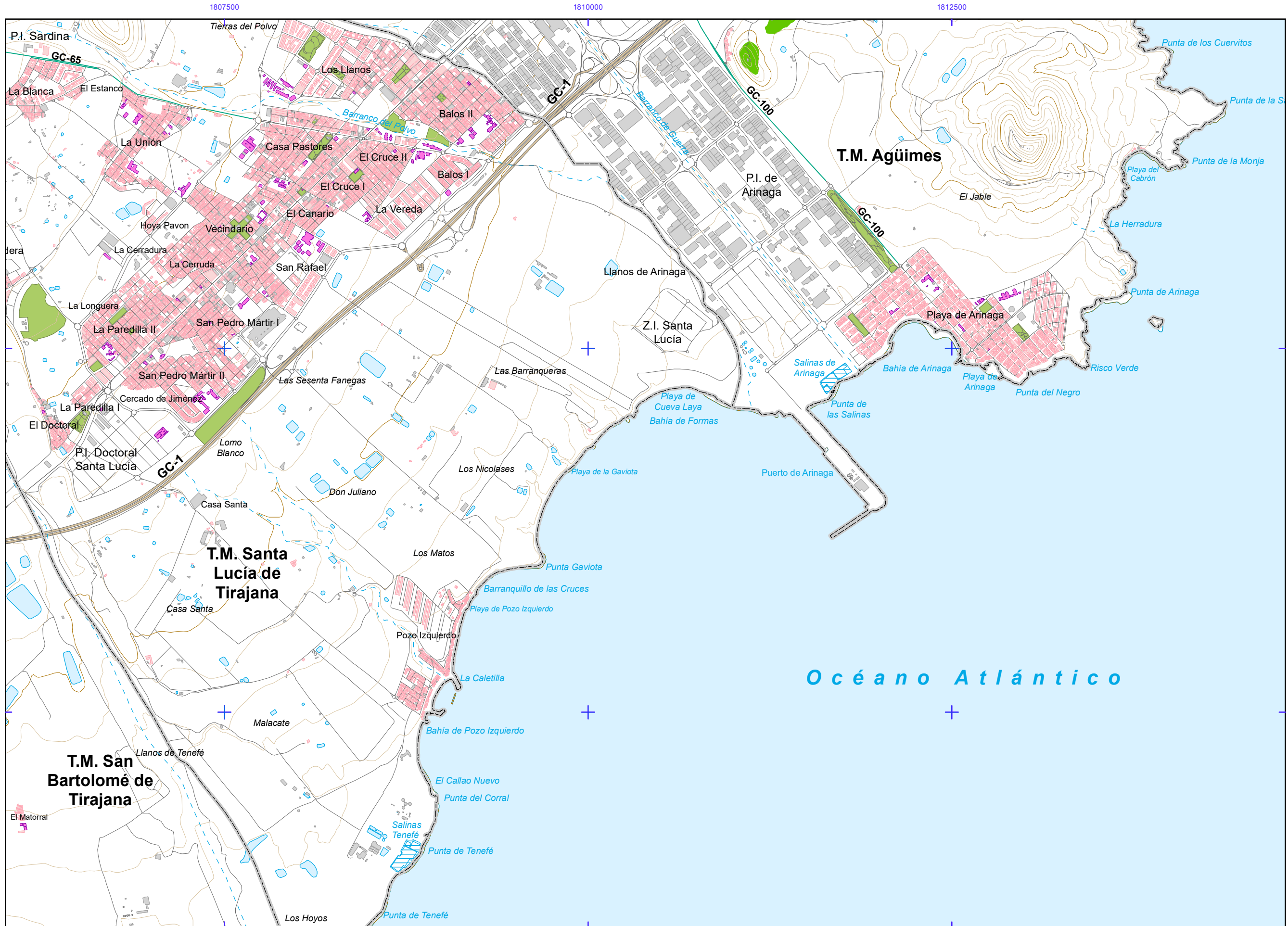
Otros elementos

- Infraestructura aeroportuaria
- - - Delimitación zona de servicio
- [Light blue box] Lagunas, lagos, etc
- [Green box] Zonas Verdes
- [White box] Depósitos
- [Blue lines] Salinas
- [Blue lines] Marismas

Elementos cartográficos

- Límite municipio
- Autopistas y autovías
- Carreteras nacionales y autonómicas
- Carreteras locales y caminos
- FFCC
- Cursos de agua
- Cursos de agua intermitentes
- Curva nivel normal
- Curva nivel maestra
- Tuberías
- Otros elementos cartográficos





**AEROPUERTO DE GRAN CANARIA**

$L_n$

**Nivel sonoro (dB (A))**

50-55	65-70
55-60	>70
60-65	

**Tipos de edificio**

- Uso residencial
- Uso sanitario o docente
- Uso industrial o comercial

**Otros elementos**

- Infraestructura aeroportuaria
- Delimitación zona de servicio
- Lagunas, lagos, etc
- Zonas Verdes
- Depósitos
- Salinas
- Marismas

**Elementos cartográficos**

- Límite municipio
- Autopistas y autovías
- Carreteras nacionales y autonómicas
- Carreteras locales y caminos
- FFCC
- Cursos de agua
- Cursos de agua intermitentes
- Curva nivel normal
- Curva nivel maestra
- Tuberías
- Otros elementos cartográficos