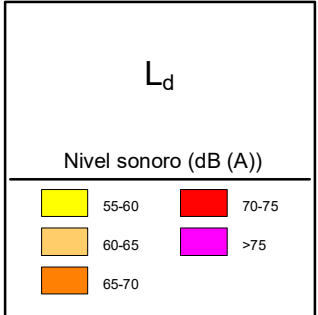
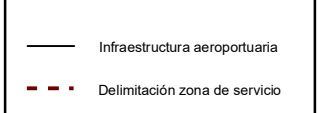


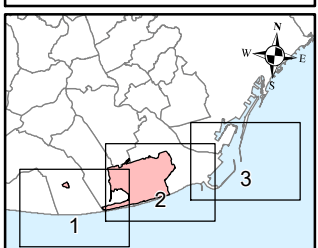
AEROPUERTO DE JOSEP TARRADELLAS BARCELONA - EL PRAT



Otros elementos



Elementos cartográficos

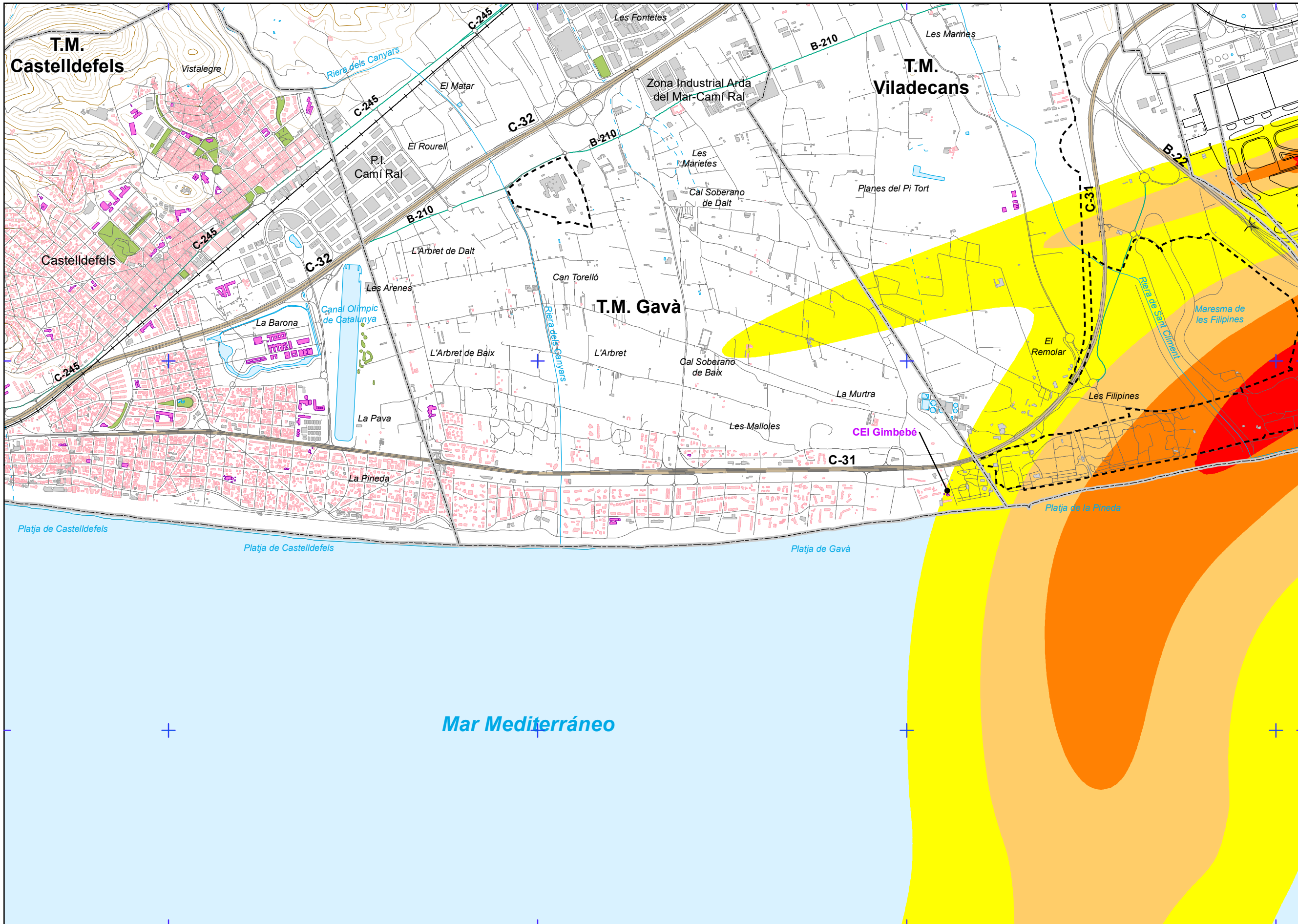


3647500

3650000

3652500

3655000



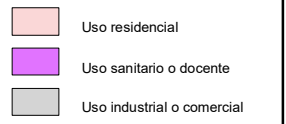
**AEROPUERTO DE JOSEP TARRADELLAS BARCELONA - EL PRAT**

**L<sub>d</sub>**

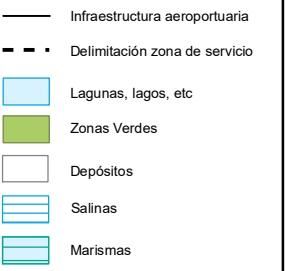
Nivel sonoro (dB (A))



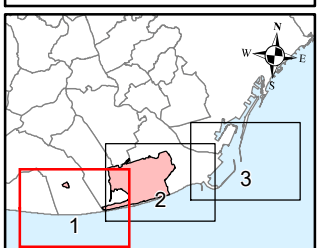
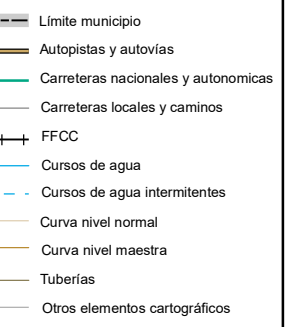
Tipos de edificio



Otros elementos



Elementos cartográficos



2055000

2052500



MAPAS ESTRATÉGICOS DE RUIDO - FASE IV  
GRANDES AEROPUERTOS (>50.000 operaciones/año)

ESCALAS (ORIGINALES EN A-3)  
1:25.000  
Base cartográfica: ©INSTITUTO GEOGRÁFICO NACIONAL DE ESPAÑA

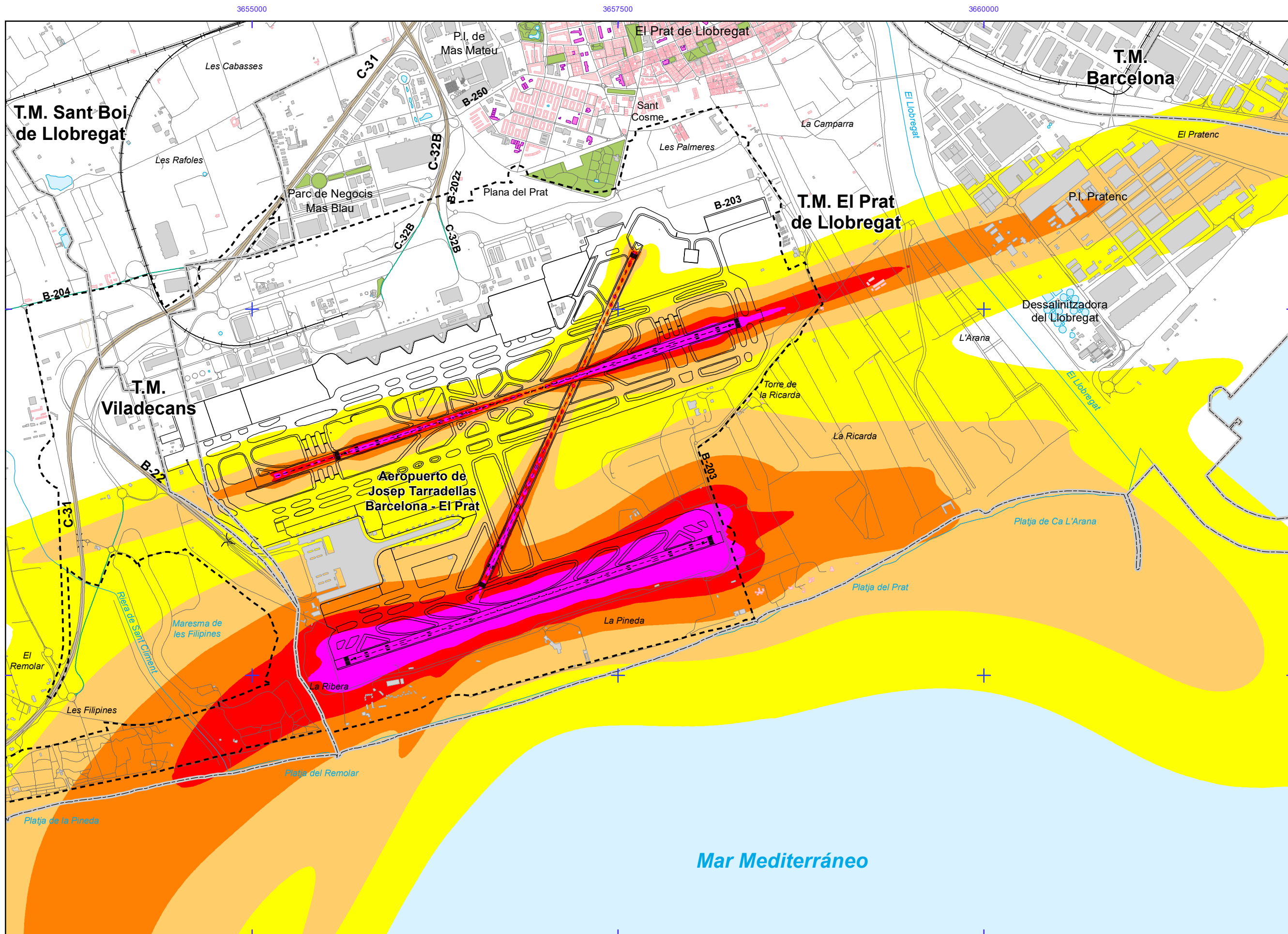
TÍTULO COMPLEMENTARIO  
AEROPUERTO DE JOSEP TARRADELLAS  
BARCELONA - EL PRAT

Nº HOJA  
Hoja 1 de 3

Nº PLANO  
ANEXO I  
3

FECHA  
JUNIO 2022

DESIGNACIÓN  
MAPA DE NIVELES SONOROS L<sub>d</sub>



AEROPUERTO DE JOSEP TARRADELLAS BARCELONA - EL PRAT

**L<sub>d</sub>**

Nivel sonoro (dB (A))

55-60	70-75
60-65	>75
65-70	

Tipos de edificio

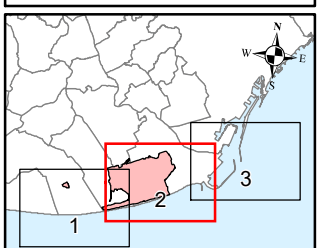
[Pink box]	Uso residencial
[Purple box]	Uso sanitario o docente
[Grey box]	Uso industrial o comercial

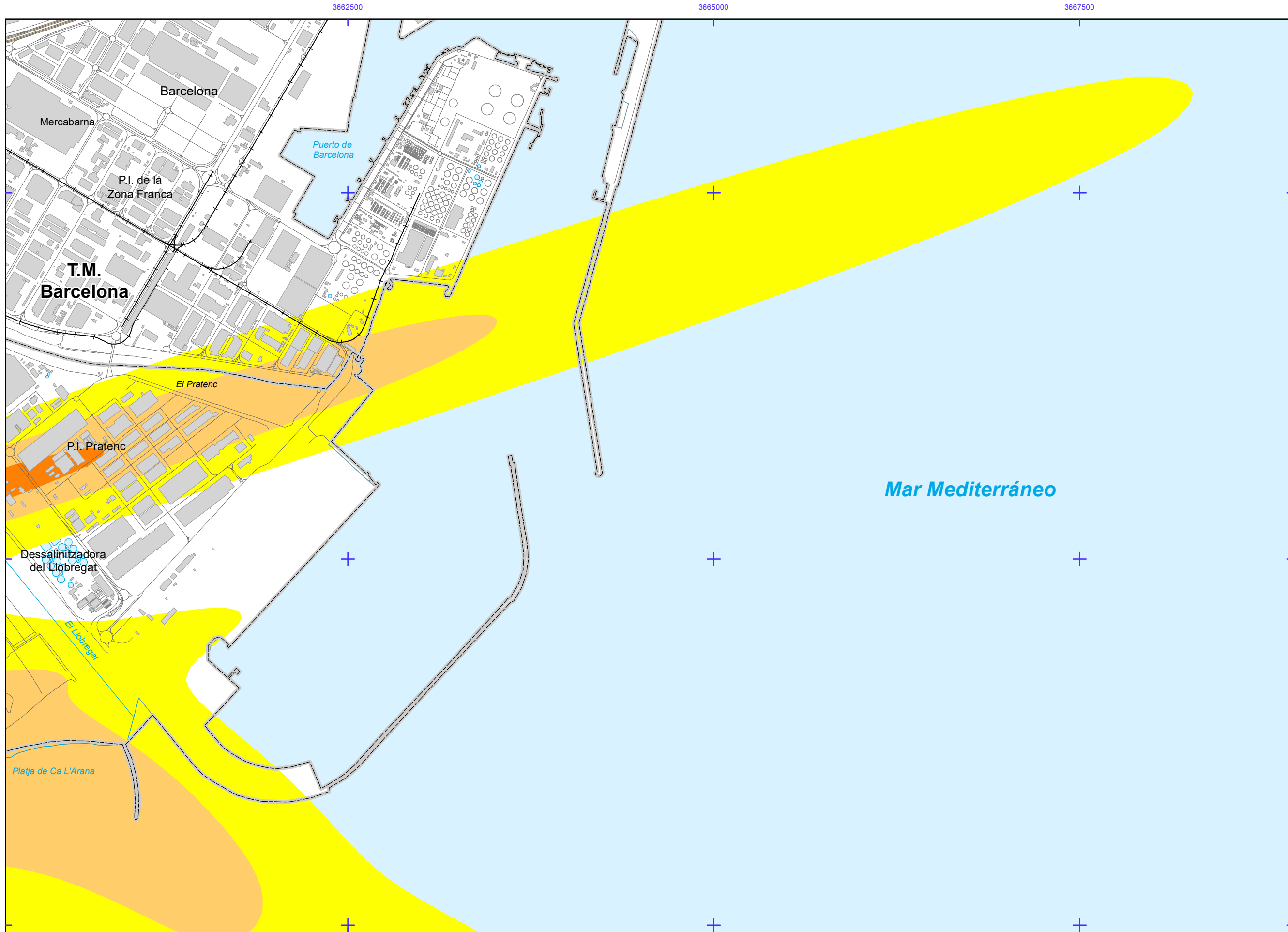
Otros elementos

[Black line]	Infraestructura aeroportuaria
[Dashed line]	Delimitación zona de servicio
[Blue box]	Lagunas, lagos, etc
[Green box]	Zonas Verdes
[White box]	Depósitos
[Blue lines]	Salinas
[Green lines]	Marismas

Elementos cartográficos

[Dashed line]	Límite municipio
[Thick black line]	Autopistas y autovías
[Thin black line]	Carreteras nacionales y autonómicas
[Thin black line]	Carreteras locales y caminos
[Blue line]	FFCC
[Blue line]	Cursos de agua
[Blue dashed line]	Cursos de agua intermitentes
[Black line]	Curva nivel normal
[Black line]	Curva nivel maestra
[Black line]	Tuberías
[Black line]	Otros elementos cartográficos





AEROPUERTO DE JOSEP TARRADELLAS BARCELONA - EL PRAT

**L<sub>d</sub>**

Nivel sonoro (dB (A))

55-60	70-75
60-65	>75
65-70	

Tipos de edificio

Usos residenciales
Usos sanitarios o docentes
Usos industriales o comerciales

Otros elementos

Infraestructura aeroportuaria
Delimitación zona de servicio
Lagunas, lagos, etc
Zonas Verdes
Depósitos
Salinas
Marismas

Elementos cartográficos

Límite municipio
Autopistas y autovías
Carreteras nacionales y autonómicas
Carreteras locales y caminos
FFCC
Cursos de agua
Cursos de agua intermitentes
Curva nivel normal
Curva nivel maestra
Tuberías
Otros elementos cartográficos

