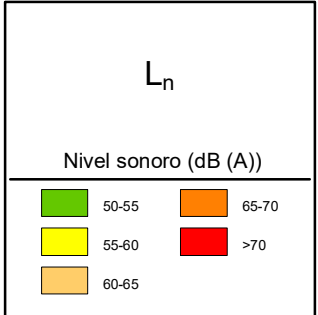
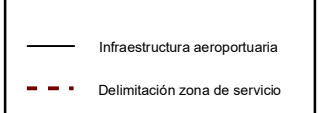


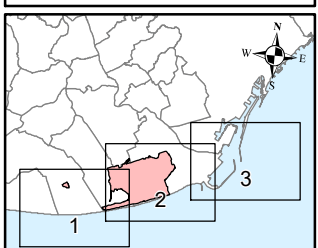
AEROPUERTO DE JOSEP TARRADELLAS BARCELONA - EL PRAT



Otros elementos



Elementos cartográficos

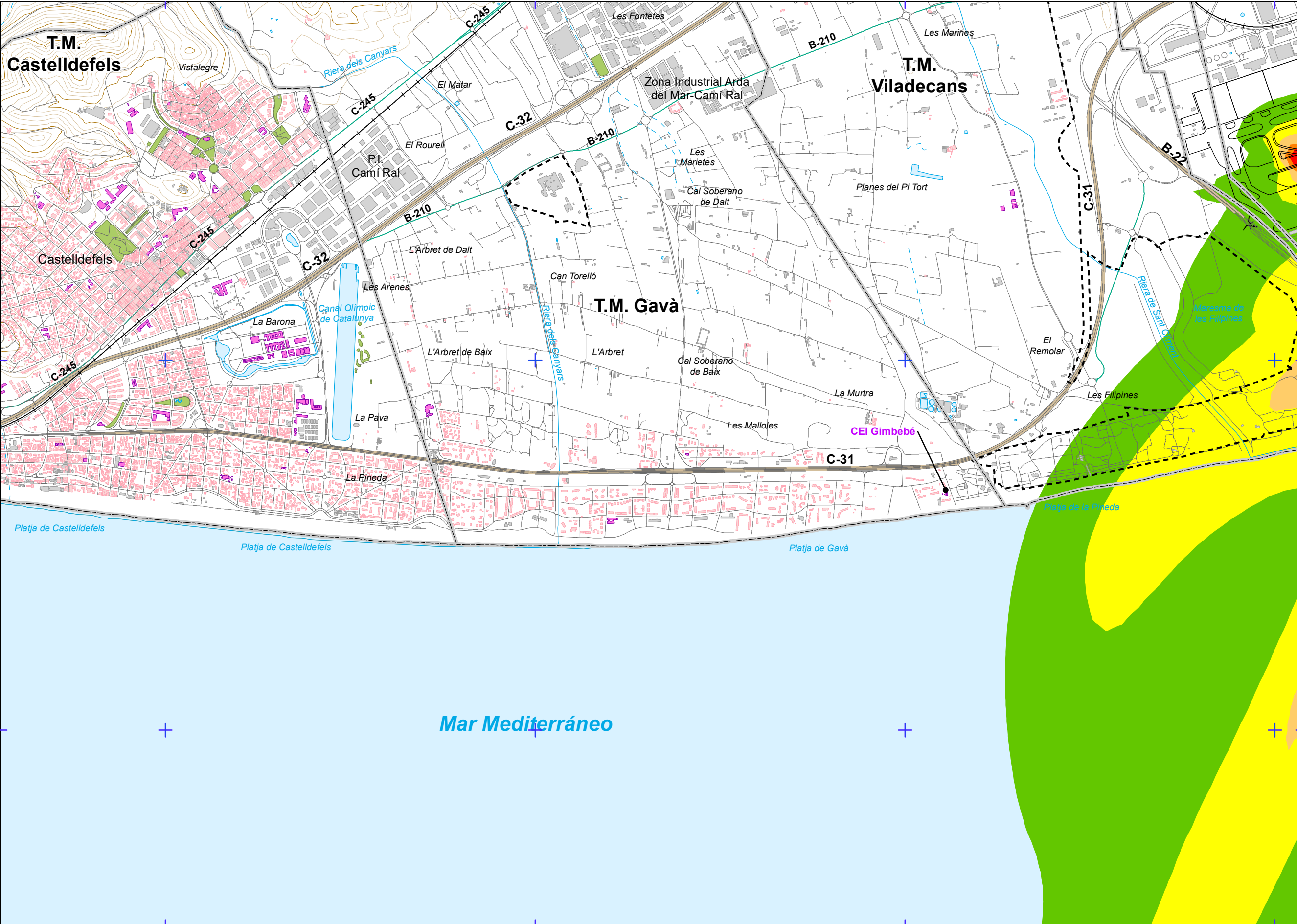


3647500

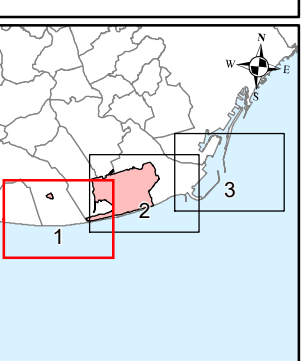
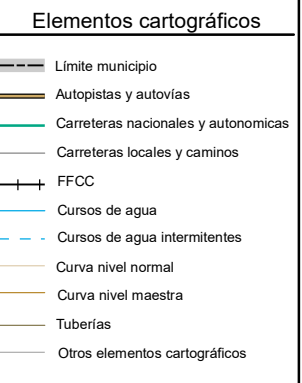
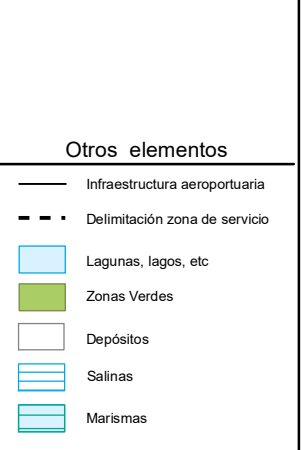
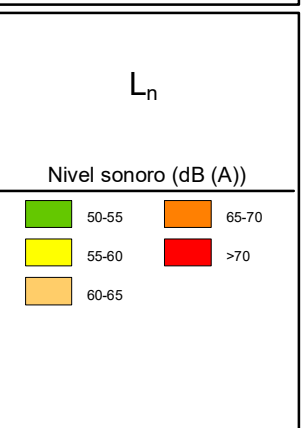
3650000

3652500

3655000



AEROPUERTO DE JOSEP TARRADELLAS BARCELONA - EL PRAT



2055000

2052500

Platja de Castelldefels

Platja de Castelldefels

Platja de Gavà

Mar Mediterráneo



MAPAS ESTRATÉGICOS DE RUIDO - FASE IV
GRANDES AEROPUERTOS (>50.000 operaciones/año)

ESCALAS (ORIGINALES EN A-3)
1:25.000

Lambert Azimuthal Equal Area (ETRS89-LAEA)

0 250 500 m

Base cartográfica: © INSTITUTO GEOGRÁFICO NACIONAL DE ESPAÑA

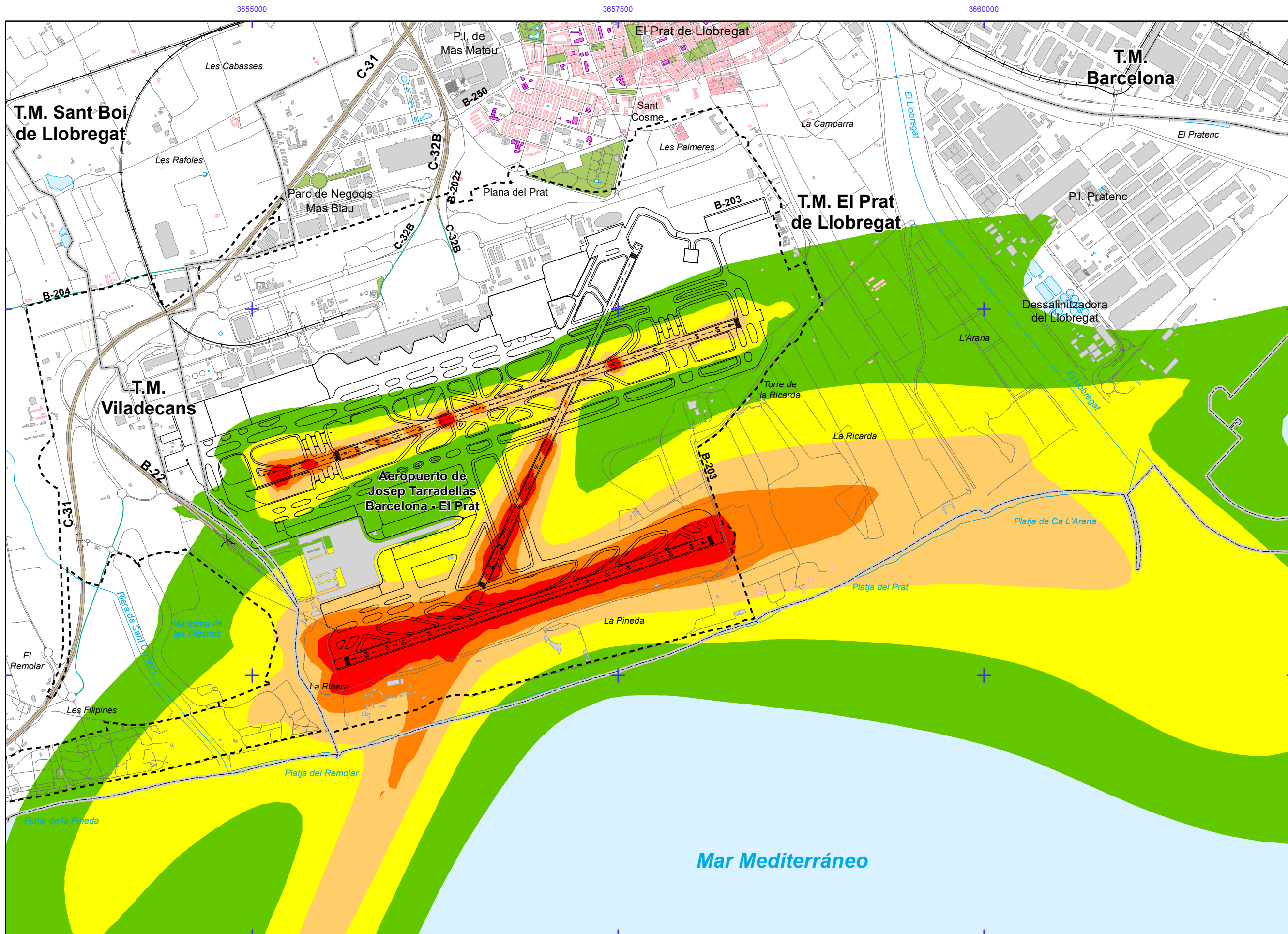
TÍTULO COMPLEMENTARIO
AEROPUERTO DE JOSEP TARRADELLAS
BARCELONA - EL PRAT

Nº HOJA
Hoja 1 de 3

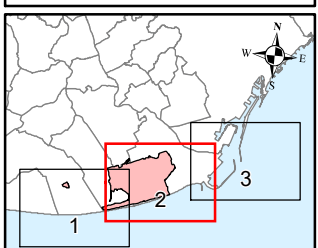
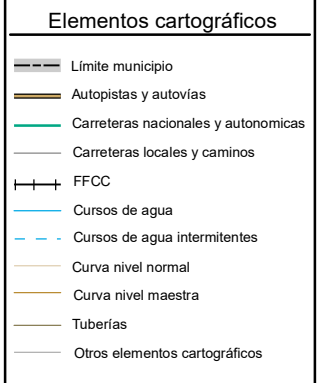
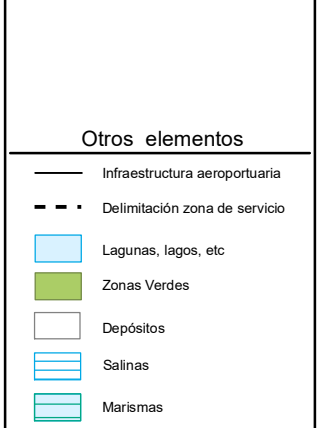
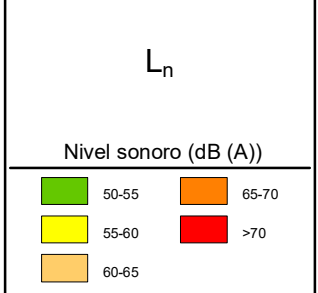
Nº PLANO
ANEXO I
2

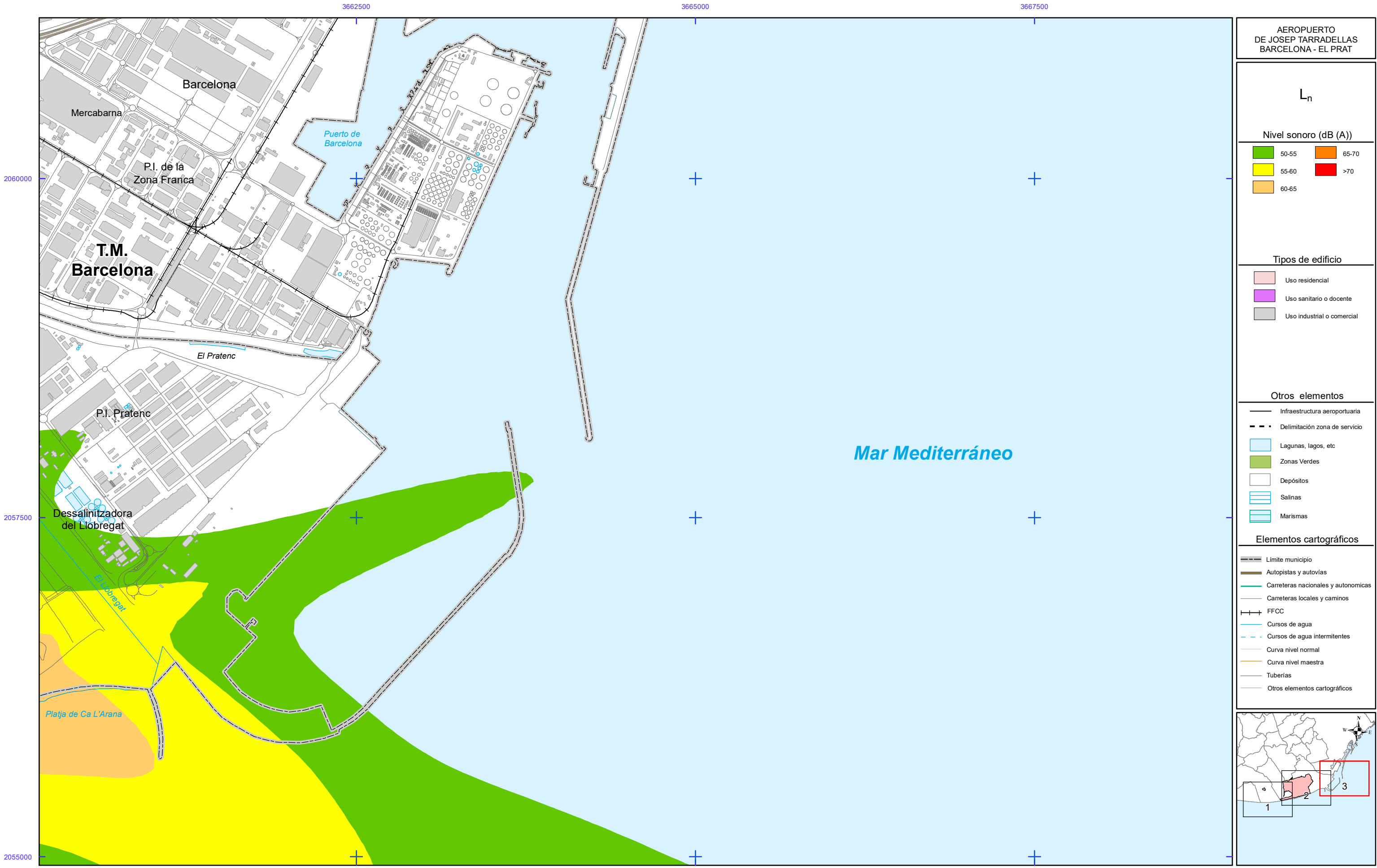
FECHA
JUNIO 2022

DESIGNACIÓN
MAPA DE NIVELES SONOROS L_n



AEROPUERTO DE JOSEP TARRADELLAS BARCELONA - EL PRAT





AEROPUERTO DE JOSEP TARRADELLAS BARCELONA - EL PRAT

L_n

Nivel sonoro (dB (A))

50-55	65-70
55-60	>70
60-65	

Tipos de edificio

Usos residenciales
Usos sanitarios o docentes
Usos industriales o comerciales

Otros elementos

Infraestructura aeroportuaria
Delimitación zona de servicio
Lagunas, lagos, etc
Zonas Verdes
Depósitos
Salinas
Marismas

Elementos cartográficos

Límite municipio
Autopistas y autovías
Carreteras nacionales y autonómicas
Carreteras locales y caminos
FFCC
Cursos de agua
Cursos de agua intermitentes
Curva nivel normal
Curva nivel maestra
Tuberías
Otros elementos cartográficos

