







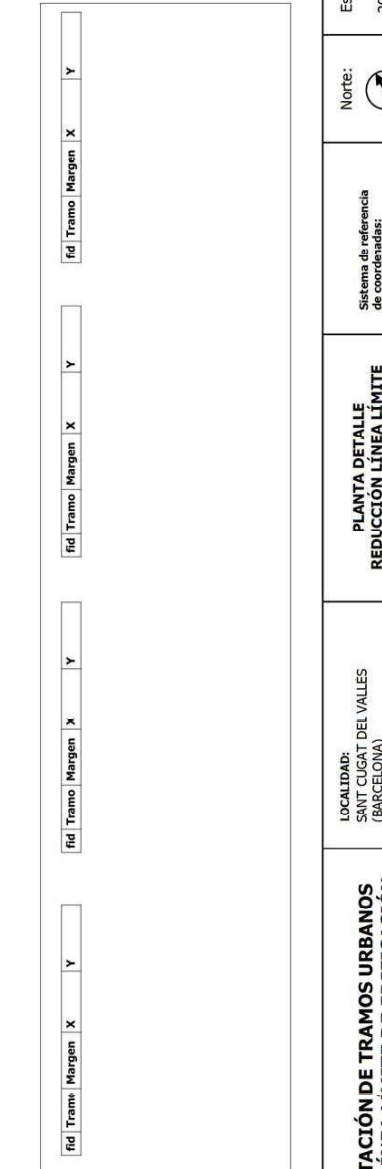
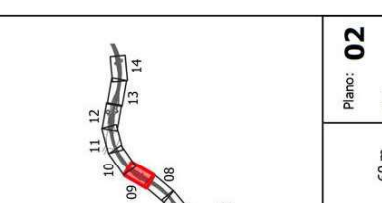
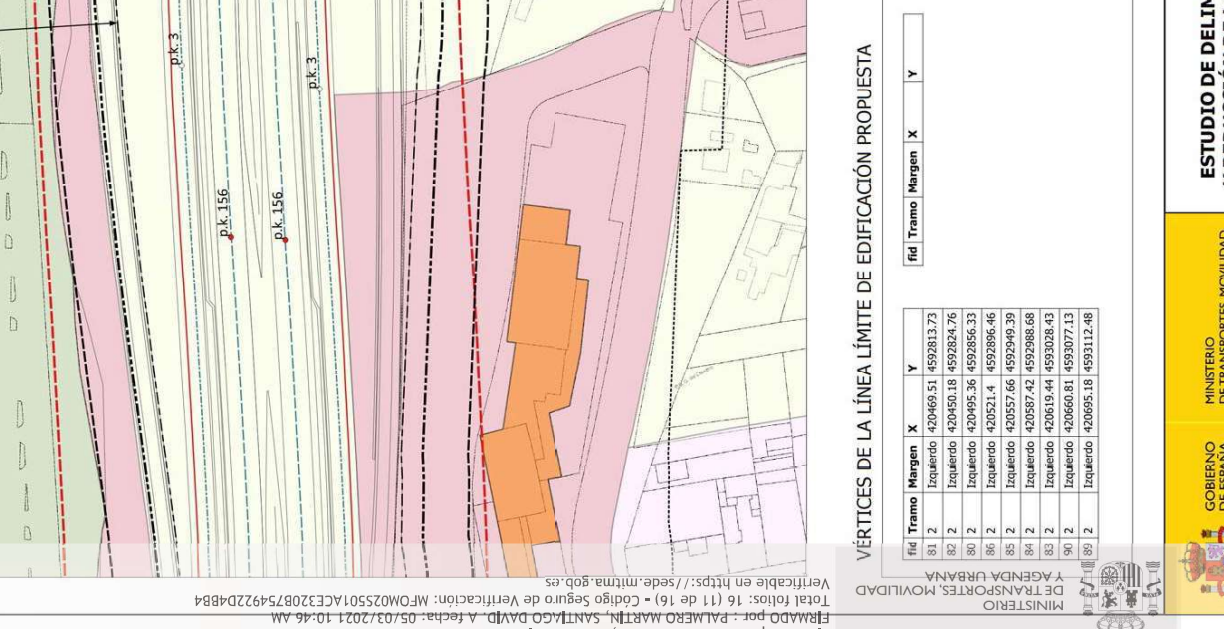
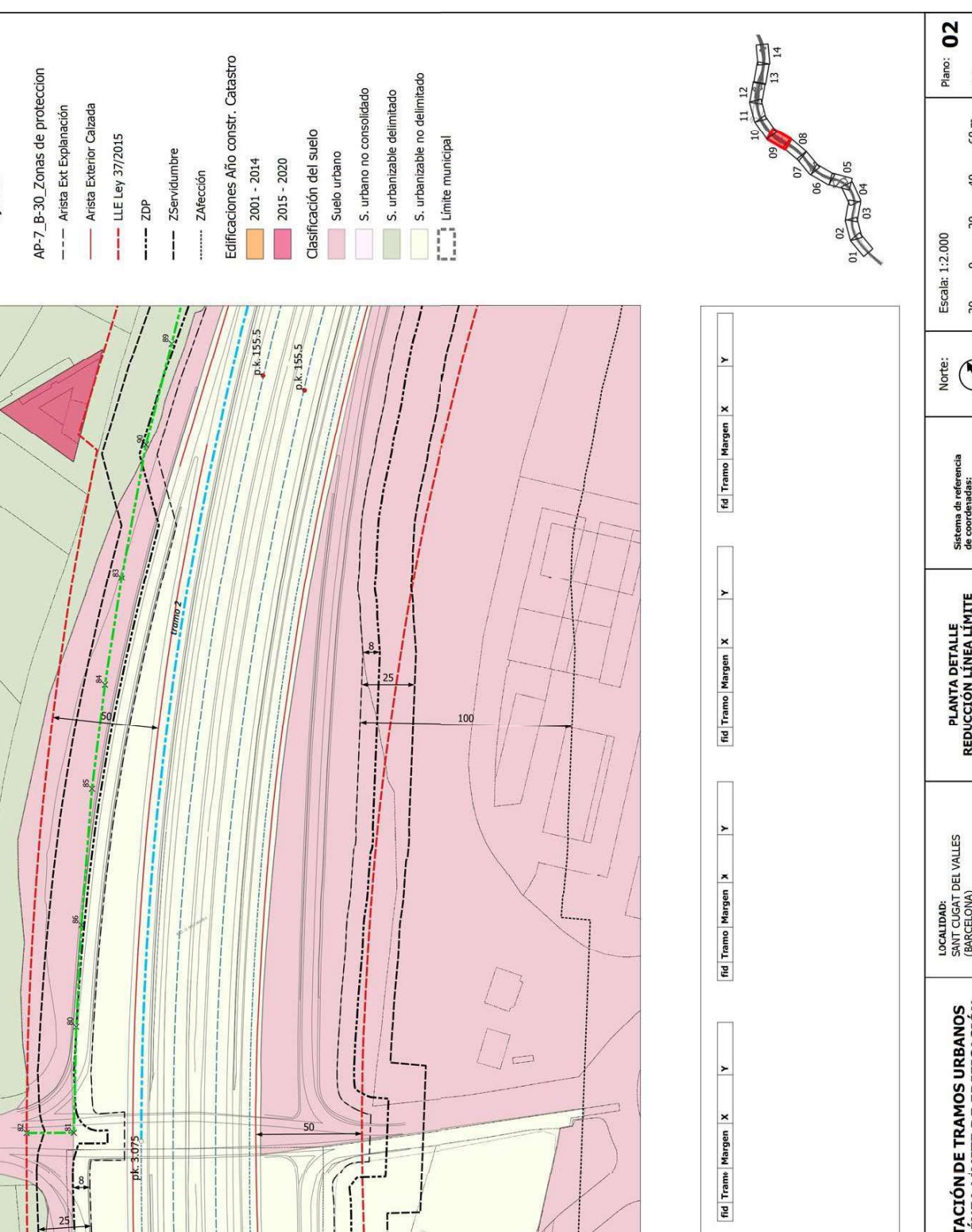


FIRMIADO por : CARAZO RIVERA, ESTHER. A fecha: 05/04/2021 01:29 PM  
 FIRMIADO por : RUIZ-AYUCAR BERLINCHES, EVA. A fecha: 05/04/2021 01:37 PM  
 FIRMIADO por : ALONSO BURGOS, ANTONIO JOSE. SUBDIRECTOR GENERAL DE EXPLOTACION. A fecha: 05/04/2021 02:28 PM  
 Total folios: 8 (3 de 8) / Código Seguro de Verificación: MFOM0253F6808BFD3269F2EAC367  
 Verificable en <https://sede.mitma.gob.es>

- Propuesta modificación LLE
- Ejes AP-7\_B-30
- Tramos Urbanos Propuestos
- Eje AP-7
- Eje B-30

- AP-7\_B-30\_Zonas de protección
- Arista Ext Explanación
- Arista Exterior Calzada
- LLE Ley 37/2015
- ZDP
- ZServidumbre
- ZAfección

- Edificaciones Año constr. Catastro
- 2001 - 2014
- 2015 - 2020
- Clasificación del suelo
- Suelo urbano
- S. urbano no consolidado
- S. urbanizable delimitado
- S. urbanizable no delimitado
- Límite municipal



**VÉRTICES DE LA LÍNEA LÍMITE DE EDIFICACIÓN PROPUESTA**

LOCALIDAD: SANT CUGAT DEL VALLES (BARCELONA)  
 FECHA: MARZO 2021

Sistema de referencia de coordenadas: ETRS89 / UTM zone 31N

ESTUDIO DE DELIMITACIÓN DE TRAMOS URBANOS Y REDUCCIÓN DE LA LÍNEA LÍMITE DE EDIFICACIÓN

PLANTA DETALLE REDUCCIÓN LÍNEA LÍMITE DE EDIFICACIÓN

GOBIERNO DE ESPAÑA  
 MINISTERIO DE TRANSPORTES, MOVILIDAD Y AGENDA URBANA

Escala: 1:2.000  
 20 0 20 40 60 m

Plano: 02  
 Hoja: 09 de 14



FIRMIADO por : CARAZO RIVERA, ESTHER. A fecha: 05/04/2021 01:29 PM  
 FIRMIADO por : RUIZ-AYUCAR BERLINCHES, EVA. A fecha: 05/04/2021 01:37 PM  
 FIRMIADO por : ALONSO BURGOS, ANTONIO JOSE. SUBDIRECTOR GENERAL DE EXPLOTACION. A fecha: 05/04/2021 02:28 PM  
 Total folios: 8 (4 de 8) - Código Seguro de Verificación: MFOM0253F6808BFD3269F7EAC367  
 Verificable en <https://sede.mitm.gob.es>

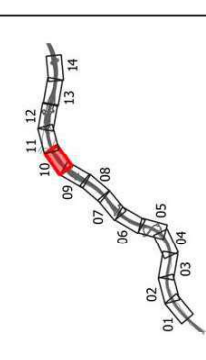


- Propuesta modificación LLE
- Ejes AP-7\_B-30
  - Tramos Urbanos Propuestos
  - Eje AP-7
  - Eje B-30
- AP-7\_B-30 Zonas de protección
- Arista Ext. Explanación
  - Arista Exterior Calzada
  - LLE Ley 37/2015
  - ZDP
  - ZServidumbre
  - ZAfección
- Edificaciones Año constr. Catastro
- 1977 - 2000
  - 2001 - 2014
  - 2015 - 2020
- Clasificación del suelo
- Suelo urbano
  - S. urbanizable delimitado
  - S. urbanizable no delimitado
  - Límite municipal

VÉRTICES DE LA LÍNEA LÍMITE DE EDIFICACIÓN PROPUESTA

fid	Tramo	Margen	X	Y
138	2	Izquierdo	421066,99	4593399,77
139	2	Izquierdo	421029,55	4593378,63
140	2	Izquierdo	420991,79	4593355,74

fid	Tramo	Margen	X	Y
fid	Tramo	Margen	X	Y













FIRMADO por : CARAZO RIVERA, ESTHER. A fecha: 05/04/2021 01:29 PM

FIRMADO por : RUIZ-AYUCAR BERLINCHES, EVA. A fecha: 05/04/2021 01:37 PM

FIRMADO por : ALONSO BURGOS, ANTONIO JOSE. SUBDIRECTOR GENERAL DE EXPLOTACION. A fecha: 05/04/2021 02:28 PM

Total folios: 8 (7 de 8) - Código Seguro de Verificación: MFOM0253F6808BFD3269F2EAC367

Verificable en <https://sede.mitma.gob.es>



MINISTERIO DE TRANSPORTES, MOVILIDAD Y AGENDA URBANA

FIRMADO LEYENDA

Propuesta modificación LLE

- Ejes AP-7\_B-30
- Tramos Urbanos Propuestos
- Eje AP-7
- Eje B-30

AP-7\_B-30\_Zonas de protección

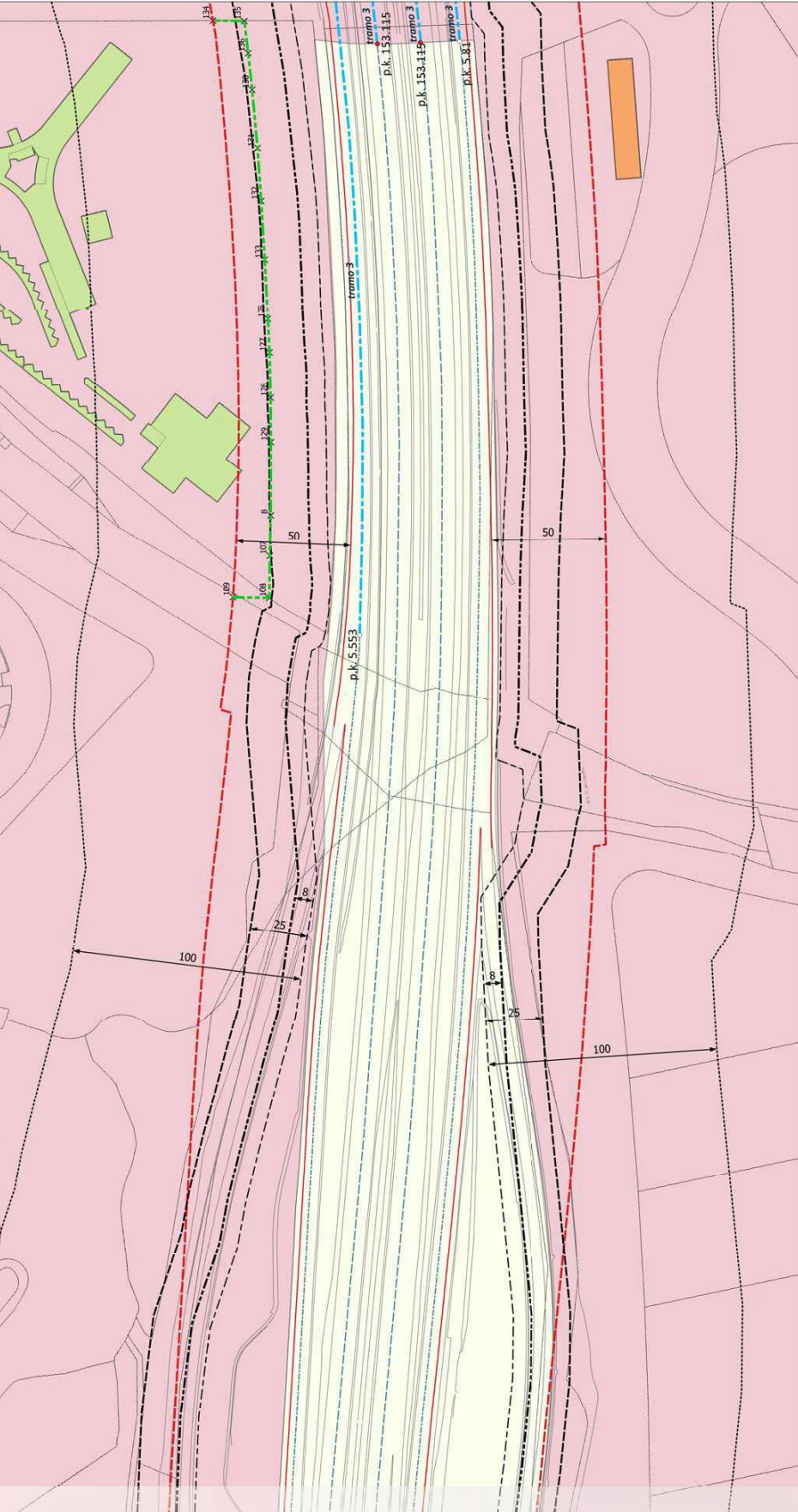
- Arista Ext Explanación
- Arista Exterior Calzada
- LLE Ley 37/2015
- ZDP
- ZServidumbre
- ZAfección

Edificaciones Año constr. Catastro

- 1969 - 1976
- 2001 - 2014

Clasificación del suelo

- Suelo urbano
- S. urbanizable no delimitado
- Límite municipal

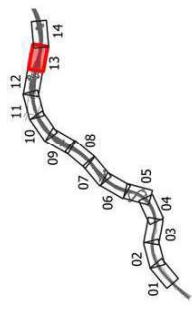


VÉRTICES DE LA LÍNEA LÍMITE DE EDIFICACIÓN PROPUESTA

fid	Tramo	Margen	X	Y
132	3	Izquierdo	422906.04	4593389.91
133	3	Izquierdo	422880.6	4593392.83
134	3	Izquierdo	422987.08	4593397
135	3	Izquierdo	422994.99	4593383.56
136	3	Izquierdo	422970.47	4593384.31

fid	Tramo	Margen	X	Y
8	3	Izquierdo	422770.33	4593409.62
107	3	Izquierdo	422752.9	4593413.13
108	3	Izquierdo	422734.83	4593416.49
109	3	Izquierdo	422737.93	4593432.05
126	3	Izquierdo	422854.64	4593396.02
127	3	Izquierdo	422840.22	4593397.85
128	3	Izquierdo	422820.76	4593400.78
129	3	Izquierdo	422801.89	4593404.03
130	3	Izquierdo	422954.45	4593385.4
131	3	Izquierdo	422925.01	4593387.5

fid	Tramo	Margen	X	Y
10	11	12	13	14



GOBIERNO DE ESPAÑA  
MINISTERIO DE TRANSPORTES, MOVILIDAD Y AGENDA URBANA

ESTUDIO DE DELIMITACIÓN DE TRAMOS URBANOS Y REDUCCIÓN DE LA LÍNEA LÍMITE DE EDIFICACIÓN

LOCALIDAD: SANT CUGAT DEL VALLES (BARCELONA)  
FECHA: MARZO 2021

PLANTA DETALLE  
REDUCCIÓN LÍNEA LÍMITE DE EDIFICACIÓN

Sistema de referencia de coordenadas: ETRS89 / UTM zone 31N

Norte:

Escala: 1:2.000  
20 0 20 40 60 m

Plano: 02  
Hoja: 13 de 14

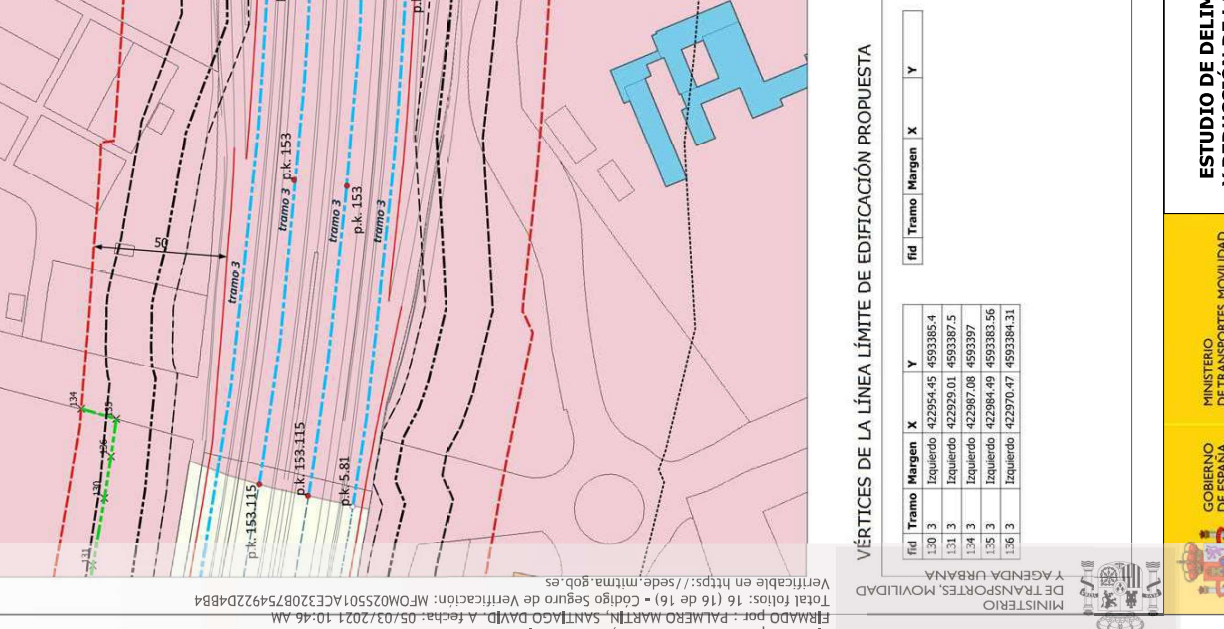
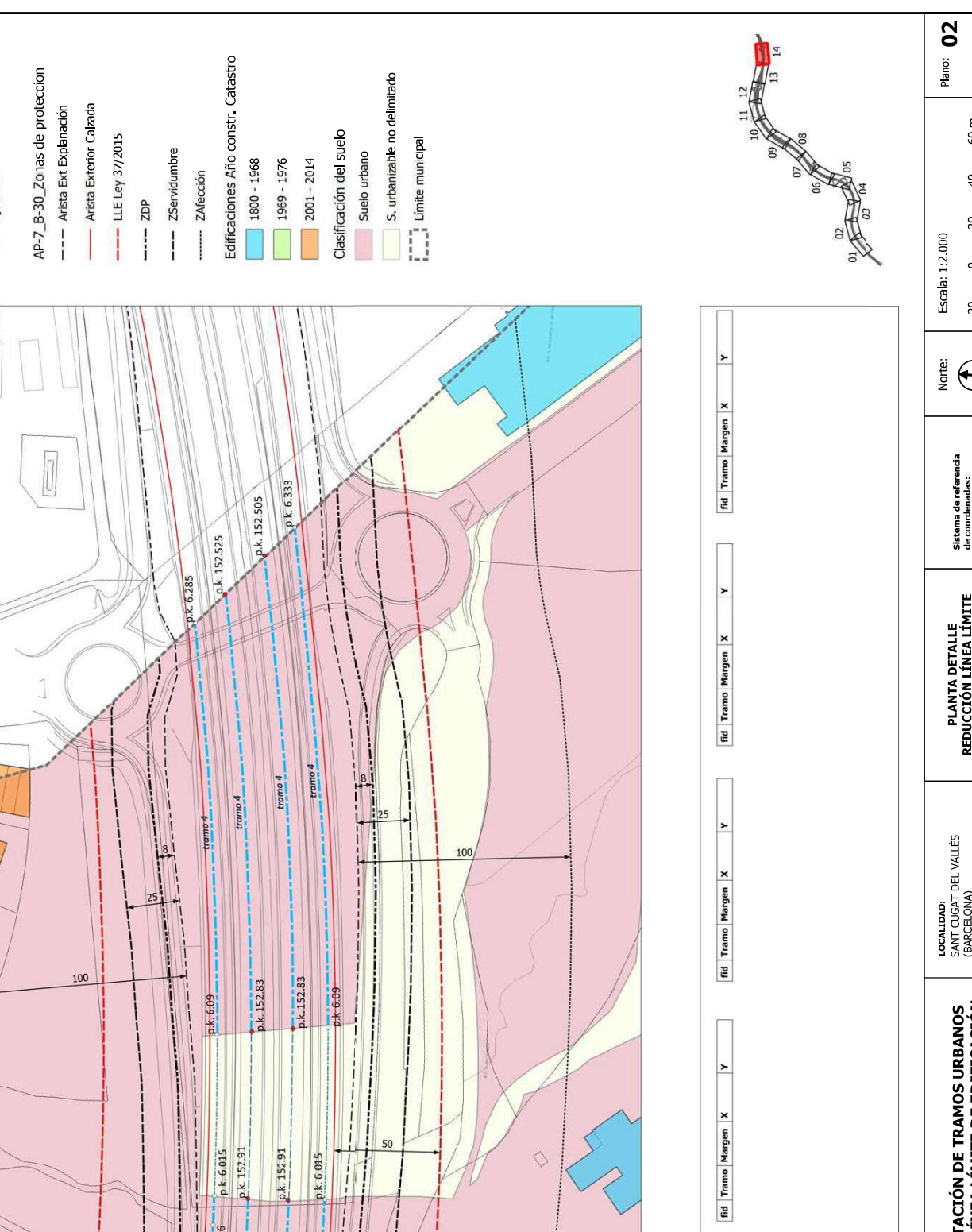


FIRMIADO por : CARAZO RIVERA, ESTHER. A fecha: 05/04/2021 01:29 PM  
 FIRMIADO por : RUIZ-AYUCAR BERLINCHES, EVA. A fecha: 05/04/2021 01:37 PM  
 FIRMIADO por : ALONSO BURGOS, ANTONIO JOSE. SUBDIRECTOR GENERAL DE EXPLOTACION. A fecha: 05/04/2021 02:28 PM  
 Total folios: 8 (8 de 8) - Código Seguro de Verificación: MF0M0253F6808BFD3269F7EAC367  
 Verificable en <https://sede.mitra.gob.es>

- Propuesta modificación LLE
- Ejes AP-7\_B-30
- Tramos Urbanos Propuestos
- Eje AP-7
- Eje B-30

- AP-7\_B-30 Zonas de protección
- Arista Ext. Explanación
- Arista Exterior Calzada
- LLE Ley 37/2015
- ZDP
- ZServidumbre
- ZAfección

- Edificaciones Año constr. Catastro
- 1800 - 1968
- 1969 - 1976
- 2001 - 2014
- Clasificación del suelo
- Suelo urbano
- S. urbanizable no delimitado
- Límite municipal



VÉRTICES DE LA LÍNEA LÍMITE DE EDIFICACIÓN PROPUESTA

fid	Tramo	Margen	X	Y	fid	Tramo	Margen	X	Y
130	3	Izquierdo	422954.45	4953385.4	fid	Tramo	Margen	X	Y
131	3	Izquierdo	422925.01	4953387.5	fid	Tramo	Margen	X	Y
134	3	Izquierdo	422987.08	4953397	fid	Tramo	Margen	X	Y
135	3	Izquierdo	422984.49	4953383.56	fid	Tramo	Margen	X	Y
136	3	Izquierdo	422970.47	4953384.31	fid	Tramo	Margen	X	Y