

LEYENDA

- Ejes AP-7 / B-30: — Ejes Tramos Urbanos Propuestos
- Eje AP-7: --- Eje AP-7
- Eje B-30: --- Eje B-30
- PKs ST CUGAT_AP-7_B-30: ● PK AP-7, ○ PK B-30

Clasificación del suelo

- Suelo urbano: ■
- S. urbano no consolidado: ■
- S. urbanizable delimitado: ■
- S. urbanizable no delimitado: ■
- Límite municipal: □

ESTUDIO DE DELIMITACIÓN DE TRAMOS URBANOS Y REDUCCIÓN DE LA LÍNEA LÍMITE DE EDIFICACIÓN

GOBIERNO DE ESPAÑA

MINISTERIO DE TRANSPORTES, MOVILIDAD Y AGENDA URBANA

LOCALIDAD: SANT CUGAT DEL VALLES (BARCELONA)
FECHA: MARZO 2021

Sistema de referencia de coordenadas: ETRS89 / UTM zone 31N

Norte:

Escala: 1:20.000
200 0 200 400 600 m

Plano: **01**
Hoja: 01 de 01

FIRMADO por : CARAZO RIVERA, ESTHER. A fecha: 05/04/2021 01:30 PM

FIRMADO por : RUIZ-AYÚCAR BERLINCHES, EVA. A fecha: 05/04/2021 01:38 PM

FIRMADO por : ALONSO BURGOS, ANTONIO JOSE. SUBDIRECTOR GENERAL DE EXPLOTACION. A fecha: 05/04/2021 02:30 PM

Total folios: 7 (1 de 7) - Código Seguro de Verificación: MF0M02590E1F080AF64800D4018C

Verificable en <https://sede.mitmra.gob.es>

MINISTERIO DE TRANSPORTES, MOVILIDAD Y AGENDA URBANA

TRAMOS URBANOS PROPOSTOS Y AGENDA URBANA

Tramo	VIA	PK inicio	PK final	Margen
1	B-30	0+730	1+635	Derecho
2	B-30	3+075	4+104	Izquierdo
3	B-30	5+810	6+015	Derecho
3	B-30	5+553	6+015	Izquierdo
4	B-30	6+090	6+333	Derecho
4	B-30	6+090	6+285	Izquierdo
3	AP-7	153+115	152+910	Derecho
3	AP-7	153+115	152+910	Izquierdo
4	AP-7	152+830	152+505	Derecho
4	AP-7	152+830	152+525	Izquierdo

FIRMADO por : CASTRO CORREA, ELENA MARÍA. A fecha: 03/03/2021 05:51 PM

FIRMADO por : PALMERO MARTÍN, SANTIAGO DAVID. A fecha: 05/03/2021 10:46 AM

Total folios: 16 (2 de 16) - Código Seguro de Verificación: MF0M025501ACE320B54922D48B4

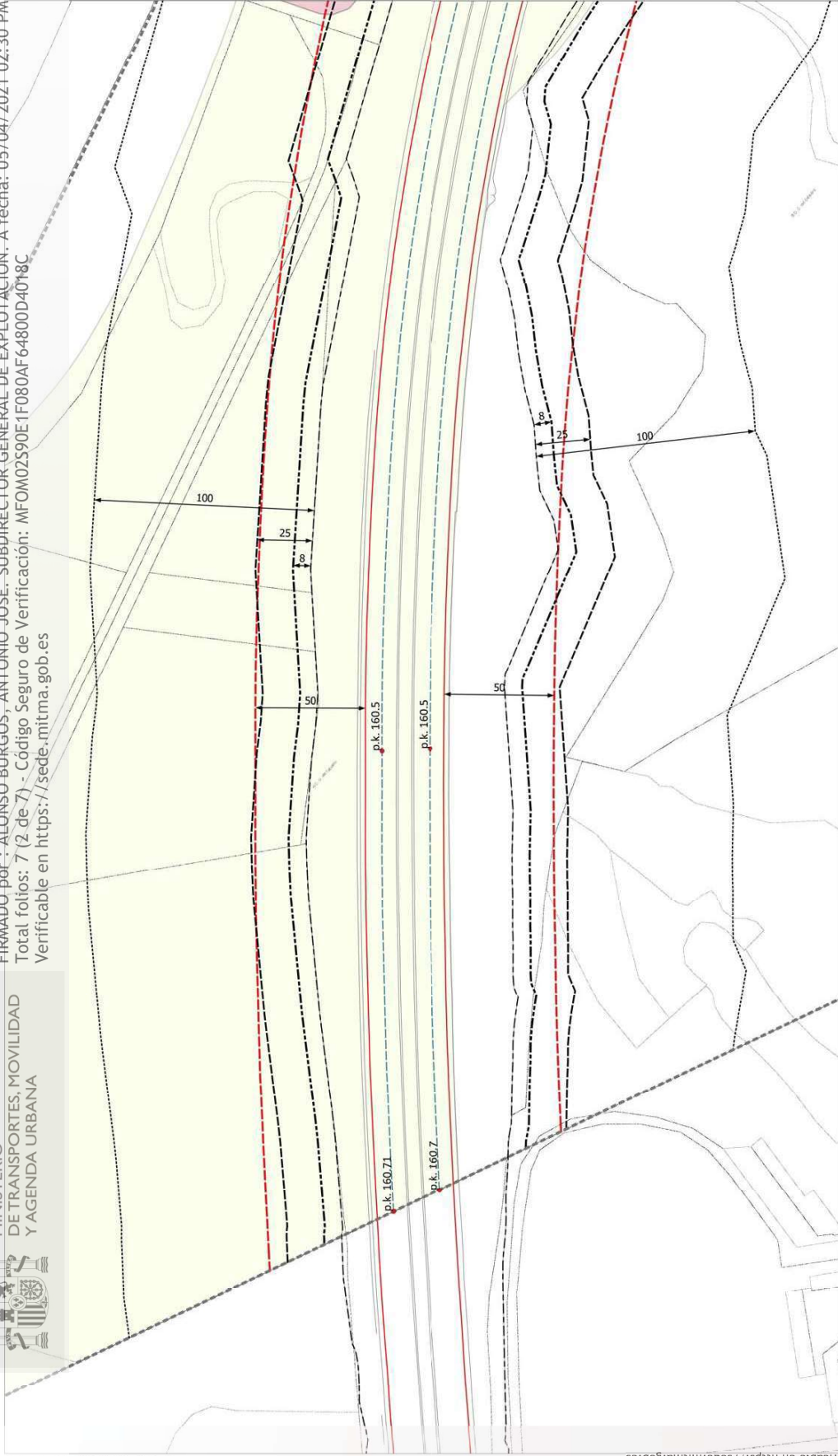
Verificable en <https://sede.mitmra.gob.es>



Ejes AP-7_B-30
Eje AP-7

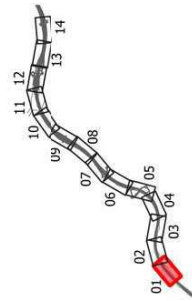
- AP-7 B-30_Zonas de protección
- Arista Ex. Explanación
- Arista Exterior Calzada
- LLE Ley 37/2015
- ZDP
- ZServidumbre
- ZAfección


- Clasificación del suelo
- S. urbano
 - S. urbanizable delimitado
 - S. urbanizable no delimitado
 - Límite municipal



VÉRTICES DE LA LÍNEA LÍMITE DE EDIFICACIÓN PROPUESTA

<input type="checkbox"/>	fid	Tramo	Margen	X	Y
<input type="checkbox"/>	fid	Tramo	Margen	X	Y
<input type="checkbox"/>	fid	Tramo	Margen	X	Y
<input type="checkbox"/>	fid	Tramo	Margen	X	Y





MINISTERIO
DE TRANSPORTES, MOVILIDAD
Y AGENDA URBANA

FIRMA
DO por : CARAZO RIVERA, ESTHER. A fecha: 05/04/2021 01:30 PM
FIRMA
DO por : RUIZ-AYUCAR BERLINCHES, EVA. A fecha: 05/04/2021 01:38 PM
FIRMA
DO por : ALONSO BURGOS, ANTONIO JOSE. SUBDIRECTOR GENERAL DE EXPLOTACION. A fecha: 05/04/2021 02:30 PM
Total folios: 7 (3 de 7) - Código de Verificación: MFOM02S90E1F080AF64800D4018C
Verificable en https://sede.mtma.gob.es

FIRMA
DO
LEYENDA

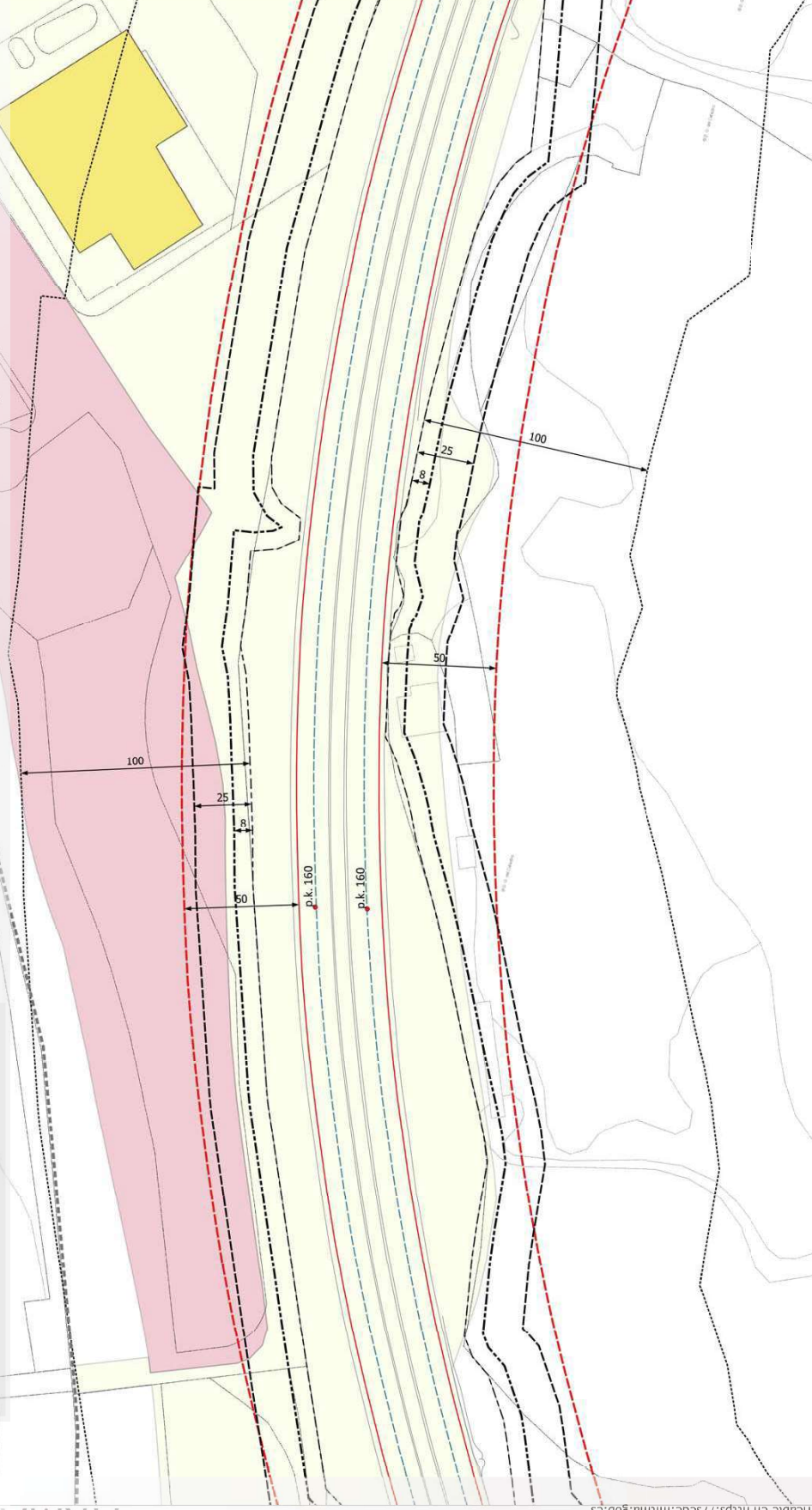
Ejes AP-7_B-30
--- Eje AP-7

AP-7_B-30_Zonas de protección
--- Arista Ex Explanación
--- Arista Exterior Calzada
--- LLE Ley 37/2015
--- ZDP

--- ZServidumbre
--- ZAfección

Edificaciones Año constr. Catastro
1977 - 2000

Clasificación del suelo
Suelo urbano
S. urbanizable no delimitado
Límite municipal



VÉRTICES DE LA LÍNEA LÍMITE DE EDIFICACIÓN PROPUESTA

[fid] Tramo Margen X Y

[fid] Tramo Margen X Y

[fid] Tramo Margen X Y

[fid] Tramo Margen X Y

[fid] Tramo Margen X Y

[fid] Tramo Margen X Y



GOBIERNO
DE ESPAÑA

MINISTERIO
DE TRANSPORTES, MOVILIDAD
Y AGENDA URBANA

**ESTUDIO DE DELIMITACIÓN DE TRAMOS URBANOS
Y REDUCCIÓN DE LA LÍNEA LÍMITE DE EDIFICACIÓN**

LOCALIDAD:
SANT CUGAT DEL VALLES
(BARCELONA)
Fecha:
MARZO 2021

**PLANTA DETALLE
REDUCCIÓN LÍNEA LÍMITE
DE EDIFICACIÓN**

Sistema de referenciación
de coordenadas:
ETRS89 / UTM zone 31N

Norte:



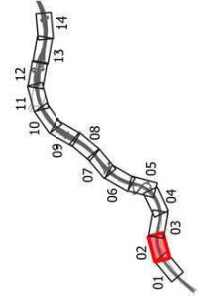
Escala: 1:2.000

20 0 20 40 60 m



Plano: 02

Hoja: 02 de 14

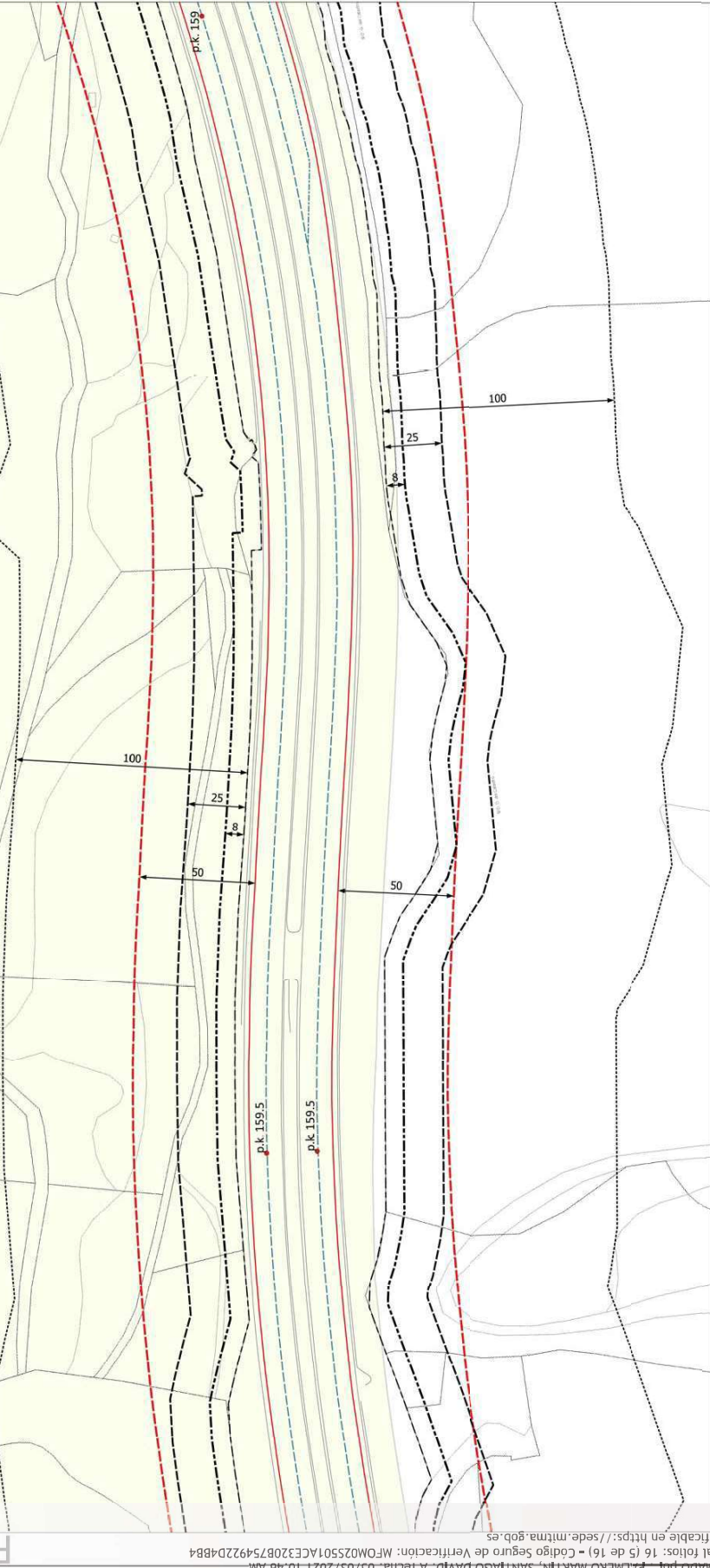


FIRMA
DO por : CASTRO CORREA, ELENA MARÍA. A fecha: 03/03/2021 05:51 PM
FIRMA
DO por : PALMERO MARTÍN, SANTIAGO DAVID. A fecha: 05/03/2021 10:46 AM
Total folios: 16 (4 de 16) - Código Seguro de Verificación: MFOM02S501ACE320B754922D48B4
Verificable en https://sede.mtma.gob.es

FIRMADO por : CARAZO RIVERA, ESTHER. A fecha: 05/04/2021 01:30 PM
 FIRMADO por : RUIZ-AYUCAR BERLINCHES, EVA. A fecha: 05/04/2021 01:38 PM
 FIRMADO por : ALONSO BURGOS, ANTONIO JOSE. SUBDIRECTOR GENERAL DE EXPLOTACION. A fecha: 05/04/2021 02:30 PM
 Total folios: 7 (4 de 7) - Código Seguro de Verificación: MFOM02S90E1F080AF64800D4018C
 Verificable en <https://sede.mtma.gob.es>

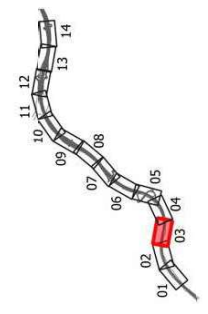
- Ejes AP-7_B-30
- Eje AP-7
- Eje B-30


- AP-7_B-30_Zonas de protección
- Arista Ext. Explanación
 - Arista Exterior Calzada
 - LLE Ley 37/2015
 - ZDP
 - ZServidumbre
 - ZAlfección
- Clasificación del suelo
- S. urbanizable no delimitado
 - Límite municipal

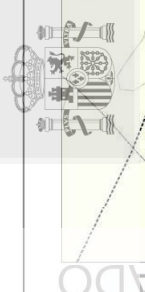


VERTICES DE LA LÍNEA LÍMITE DE EDIFICACIÓN PROPUESTA

fid	Tramo	Margen	X	Y



GOBIERNO DE ESPAÑA MINISTERIO DE TRANSPORTES, MOVILIDAD Y AGENDA URBANA	ESTUDIO DE DELIMITACIÓN DE TRAMOS URBANOS Y REDUCCIÓN DE LA LÍNEA LÍMITE DE EDIFICACIÓN	LOCALIDAD: SANT CUGAT DEL VALLES (BARCELONA) FECHA: MARZO 2021	Sistema de referencia de coordenadas: ETRS89 / UTM zone 31N	Norte: 	Escala: 1:2.000 20 0 20 40 60 m	Plano: 02 Hoja: 03 de 14
		PLANTA DETALLE REDUCCIÓN LÍNEA LÍMITE DE EDIFICACIÓN				
		MINISTERIO DE TRANSPORTES, MOVILIDAD Y AGENDA URBANA				



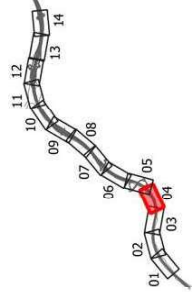
Ejes AP-7_B-30
Eje AP-7
Eje B-30

AP-7_B-30_Zonas de protección
--- Arista Ext Explanación
— Arista Exterior Calzada
--- LLE Ley 37/2015
--- ZDP
--- ZServidumbre
--- ZAfección
Clasificación del suelo
S. urbanizable no delimitado
Limite municipal



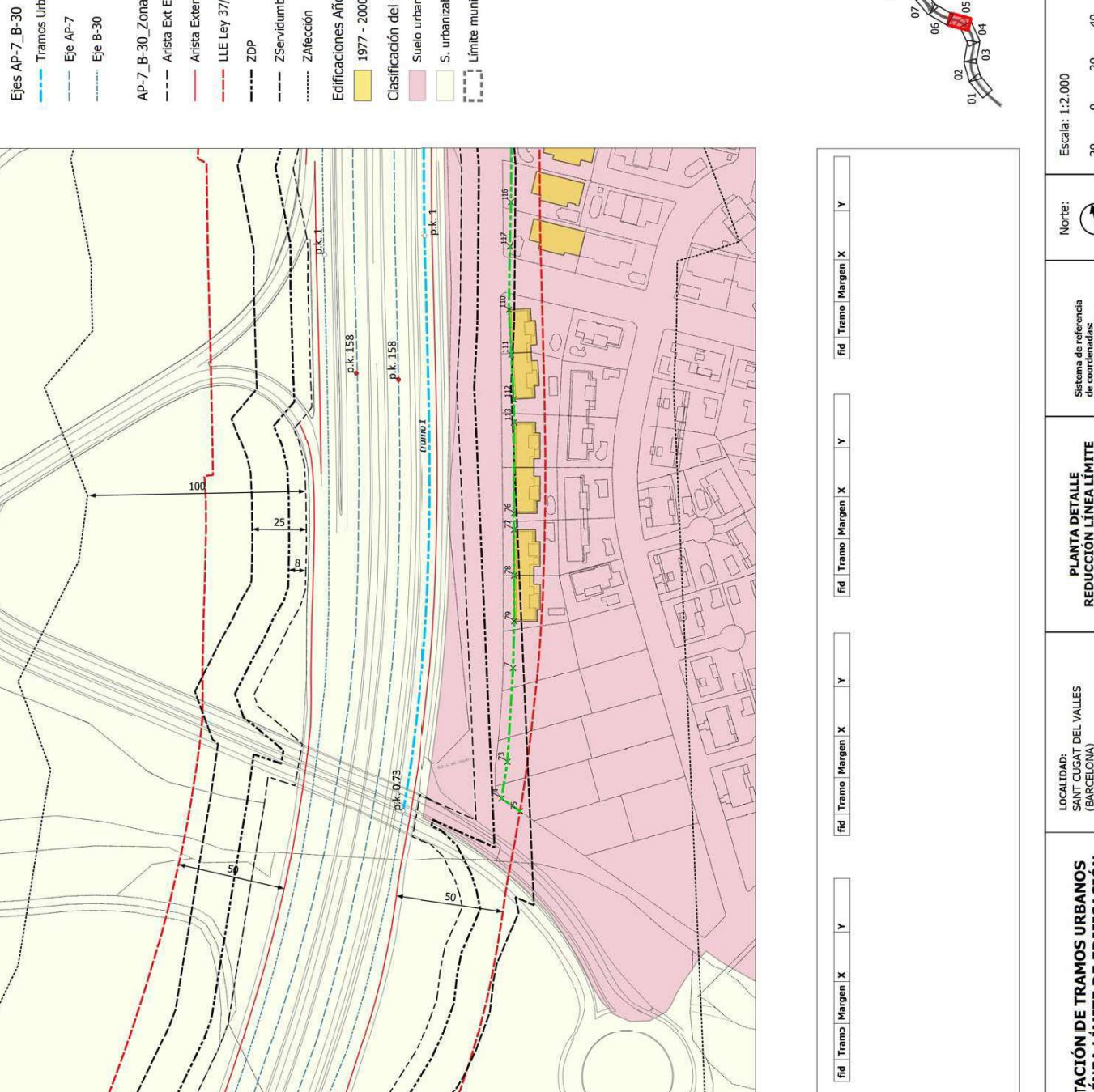
VÉRTICES DE LA LÍNEA LÍMITE DE EDIFICACIÓN PROPUESTA

fid	Tramo	Margen	X	Y
fid	Tramo	Margen	X	Y
fid	Tramo	Margen	X	Y
fid	Tramo	Margen	X	Y



FIRMIADO por : CARAZO RIVERA, ESTHER. A fecha: 05/04/2021 01:30 PM
 FIRMIADO por : RUIZ-AYUCAR BERLINCHES, EVA. A fecha: 05/04/2021 01:38 PM
 FIRMIADO por : ALONSO BURGOS, ANTONIO JOSE. SUBDIRECTOR GENERAL DE EXPLOTACION. A fecha: 05/04/2021 02:30 PM
 Total folios: 7 (6 de 7) - Código Seguro de Verificación: MFOM02590E1F080AF64800D4018C
 Verificable en <https://sede.mitma.gob.es>

- Propuesta modificación LLE
- Ejes AP-7_B-30
- Tramos Urbanos Propuestos
- Eje AP-7
- Eje B-30
- AP-7_B-30_Zonas de protección
- Arista Ext Explanación
- Arista Exterior Calzada
- LLE Ley 37/2015
- ZDP
- ZServidumbre
- ZAfección
- Edificaciones Año constr. Catastro
- 1977 - 2000
- Clasificación del suelo
- Suelo urbano
- S. urbanizable no delimitado
- Límite municipal



fid	Tramo	Margen	X	Y
75	1	Derecho	419303.72	4590871.05
74	1	Derecho	419297	4590870.02
72	1	Derecho	419303.99	4590894.56
7	1	Derecho	419317.86	4590936.15
79	1	Derecho	419323.84	4590956.58
78	1	Derecho	419329.27	4590977.1
77	1	Derecho	419334.73	4590997.6
76	1	Derecho	419336.68	4591004.86
113	1	Derecho	419347.7	4591045.88
112	1	Derecho	419350.3	4591056.1
111	1	Derecho	419354.48	4591076.11
110	1	Derecho	419358.88	4591096.81
117	1	Derecho	419366.88	4591125
116	1	Derecho	419372.62	4591144.32

fid	Tramo	Margen	X	Y
fid	Tramo	Margen	X	Y

VÉRTICES DE LA LÍNEA LÍMITE DE EDIFICACIÓN PROPUESTA

ESTUDIO DE DELIMITACIÓN DE TRAMOS URBANOS Y REDUCCIÓN DE LA LÍNEA LÍMITE DE EDIFICACIÓN

LOCALIDAD: SANT CUGAT DEL VALLES (BARCELONA)
 FECHA: MARZO 2021

Sistema de referencia de coordenadas: ETRS89 / UTM zone 31N

Plano: 02
 Hoja: 05 de 14

Escala: 1:2.000
 20 0 20 40 60 m

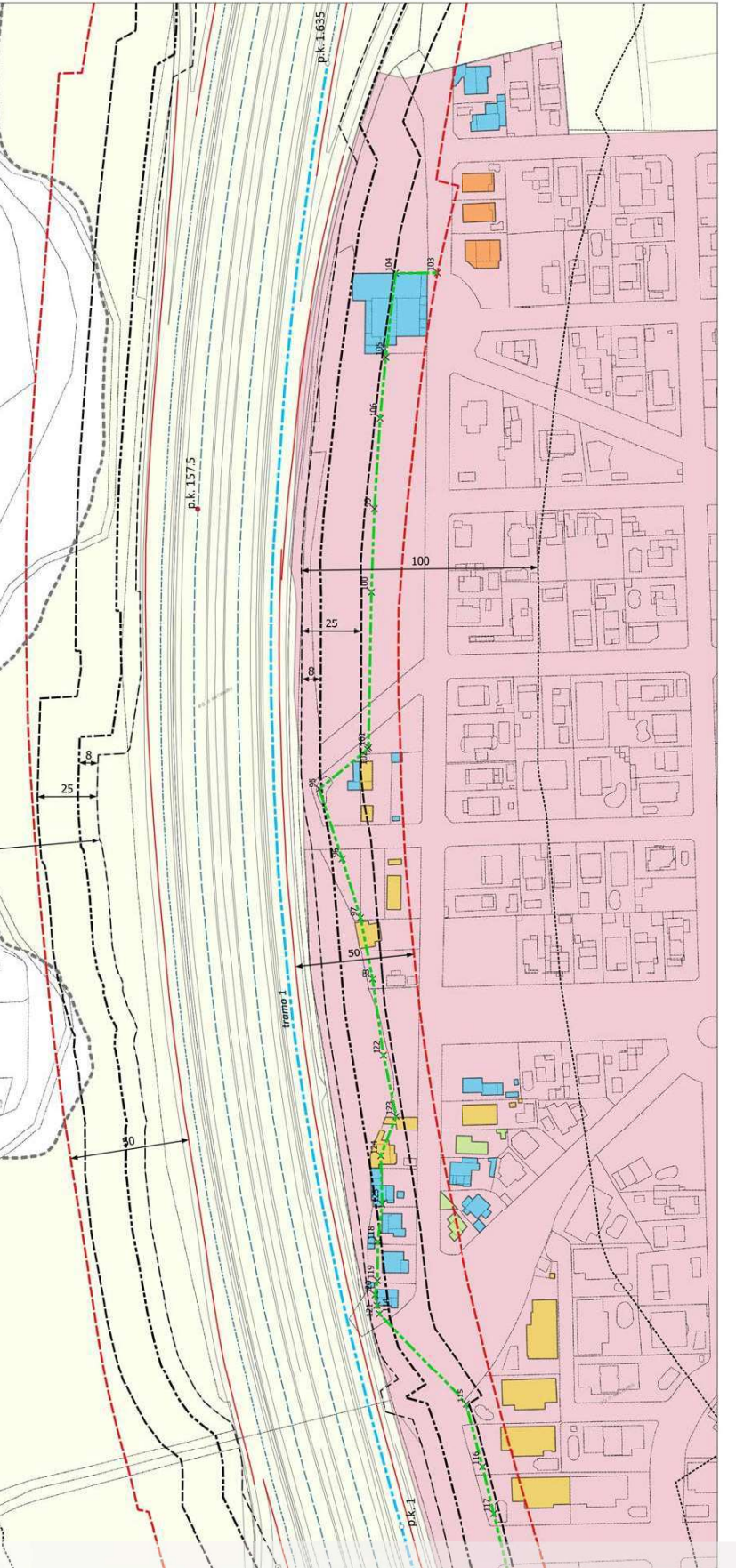
Norte:



MINISTERIO DE TRANSPORTES, MOVILIDAD Y AGENDA URBANA

FIRMAO por : CARAZO RIVERA, ESTHER. A fecha: 05/04/2021 01:30 PM
 FIRMAO por : RUIZ-AYUCAR BERLINCHES, EVA. A fecha: 05/04/2021 01:38 PM
 FIRMAO por : ALONSO BURGOS, ANTONIO JOSE. SUBDIRECTOR GENERAL DE EXPLOTACION. A fecha: 05/04/2021 02:30 PM
 Total fotos: 7 (7 de 7) - Código Seguro de Verificación: MF0M02590E1F080AF64800D4018C
 Verificable en <https://sede.mitma.gob.es>

FIRMAO por : CASTRO CORREA, ELENA MARÍA. A fecha: 03/03/2021 05:51 PM
 FIRMAO por : PALMERO MARTÍN, SANTIAGO DAVID. A fecha: 05/03/2021 10:46 AM
 Total fotos: 16 (8 de 16) - Código Seguro de Verificación: MF0M025501ACE320B754922D48B4
 Verificable en <https://sede.mitma.gob.es>

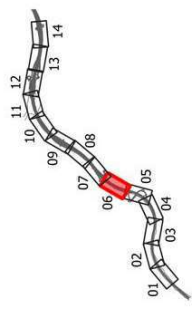


- FIRMAO LEYENDA**
- Propuesta modificación LLE
 - Ejes AP-7_B-30**
 - Tramos Urbanos Propuestos
 - Eje AP-7
 - Eje B-30
 - AP-7_B-30_Zonas de protección**
 - Arista Ext. Explanación
 - Arista Exterior: Calzada
 - LLE Ley 37/2015
 - ZDP
 - ZServidumbre
 - ZAfección
 - Edificaciones Año constr. Catastro**
 - 1800 - 1968
 - 1969 - 1976
 - 1977 - 2000
 - 2001 - 2014
 - Clasificación del suelo**
 - Suelo urbano
 - S. urbanizable delimitado
 - S. urbanizable no delimitado
 - Límite municipal

VÉRTICES DE LA LÍNEA LÍMITE DE EDIFICACIÓN PROPUESTA

fid	Tramo	Margen	X	Y
117	1	Derecho	419366.88	4591125
116	1	Derecho	419372.62	4591144.32
115	1	Derecho	419379.9	4591170.77
114	1	Derecho	419366.78	4591222.15
120	1	Derecho	419369.19	4591229.86
119	1	Derecho	419373.19	4591234.81
118	1	Derecho	419381.4	4591248.72
98	1	Derecho	419434.77	4591945.54
97	1	Derecho	419443.55	4591370.97
96	1	Derecho	419449.2	4591936.2
95	1	Derecho	419455.51	4591426.36
102	1	Derecho	419481.42	4591430.62
101	1	Derecho	419482.17	4591431.13
100	1	Derecho	419515.75	4591486.92
99	1	Derecho	419534.42	4591516.68
106	1	Derecho	419555.44	4591548.32
105	1	Derecho	419570.43	4591569.47
103	1	Derecho	419607.05	4591589.48
104	1	Derecho	419591.71	4591598.18
121	1	Derecho	419367.62	4591225.7
122	1	Derecho	419422.72	4591315.52
123	1	Derecho	419414.57	4591290.75
124	1	Derecho	419400.54	4591279.38
125	1	Derecho	419390.9	4591261.53

fid	Tramo	Margen	X	Y
10				
11				
12				
13				
14				
01				
02				
03				
04				
05				
06				
07				
08				
09				



Gobierno de España
 Ministerio de Transportes, Movilidad y Agenda Urbana

ESTUDIO DE DELIMITACIÓN DE TRAMOS URBANOS Y REDUCCIÓN DE LA LÍNEA LÍMITE DE EDIFICACIÓN

LOCALIDAD: SANT CUGAT DEL VALLES (BARCELONA)
 FECHA: MARZO 2021

PLANTA DETALLE REDUCCIÓN LÍNEA LÍMITE DE EDIFICACIÓN

Sistema de referencia de coordenadas: ETRS89 / UTM zone 31N



Escala: 1:2.000
 20 0 20 40 60 m

Plano: 02
 Hoja: 06 de 14