


**Actuaciones para el desarrollo del plan de acción  
contra el ruido de la fase II en la autovía A-1. P.K.  
12+900 a 17+200. Provincia de Madrid.**

**Clave 39-M-15110.**



**ANEJO Nº24:  
COORDINACIÓN CON OTROS ORGANISMOS**





**ÍNDICE**

**1.- INTRODUCCIÓN ..... 5**  
**2.- RELACIÓN DE CONTACTOS MANTENIDOS ..... 5**

**APÉNDICES**

**APÉNDICE Nº1: TABLA RESUMEN DE CONTACTOS**

**APÉNDICE Nº2: CORRESPONDENCIA MANTENIDA**



## 1.- INTRODUCCIÓN

El objeto del presente documento es enumerar los trabajos de coordinación con otros organismos y administraciones realizados durante el desarrollo de la "Redacción de Proyectos de Construcción de actuaciones para el desarrollo del Plan de Acción Contra el Ruido Fase II (PAR2) (BA+PV). Lote 1", en concreto del tramo A1(l).

## 2.- RELACIÓN DE CONTACTOS MANTENIDOS

A lo largo de la fase de redacción del tramo A1(l) comprendido dentro del contrato de "Redacción de Proyectos de Construcción de actuaciones para el desarrollo del Plan de Acción Contra el Ruido Fase II (PAR2) (BA+PV). Lote 1", se han mantenido contactos con los diversos organismos públicos y empresas privadas implicados de una u otra manera en el mismo. Dichos contactos han consistido en el intercambio de información y en el establecimiento de diversas conversaciones telefónicas con el objeto de tratar todos los asuntos de carácter técnico, administrativo y legislativo relacionados con el citado Proyecto. Igualmente, se ha enviado información relativa a la definición del Proyecto con el objeto de identificar los servicios afectados existentes en el área de influencia del mismo.

Se han mantenido contactos con los Ayuntamientos y Organismos públicos que a continuación se detallan.

- Ayuntamientos
  - ✓ Excmo. Ayto. Alcobendas, Área de Alcaldía, Dirección General Urbanismo, Vivienda y Ordenación del Territorio, Subdirección Urbanismo.
  - ✓ Excmo. Ayuntamiento de Madrid. Área de Gobierno Obras y Equipamientos, Coordinación General de Patrimonio, Obras y Equipamientos.
- Organismos
  - ✓ Dirección General de Tráfico, Jefatura Provincial de Madrid.

A modo de resumen, se incluye en el *Apéndice Nº1 la Tabla Resumen de Contactos*. Así mismo, las cartas enviadas y la información recibida se encuentran incluidas en el Apéndice Nº2. Correspondencia he quedado Mantenido.

Los contactos mantenidos con las empresas privadas se recogen en el Anejo Nº 26 Reposición de Servicios.



**APÉNDICE N°1: TABLA RESUMEN DE CONTACTOS**





**ÍNDICE**

**1.- TABLA RESUMEN DE CONTACTOS ..... 5**

**TABLAS**

Tabla 1. Resumen Coordinación actualizada a fecha de entrega ..... 5



## 1.- TABLA RESUMEN DE CONTACTOS

La tabla siguiente distingue entre Ayuntamientos y Organismos con las que se ha mantenido contacto. Además, relaciona cada una con la persona con que se ha mantenido contacto, las fechas de envío de solicitud y recepción y la información recibida.

ENTIDAD	DIRECCIÓN	CONTACTO	TELEFONO	FAX	E-MAIL	DOCUMENTACIÓN SOLICITADA	FECHA ENVIO	FECHA RESPUESTA	INFORMACIÓN SUMINISTRADA	UTILIZACIÓN EN PROYECTO
<b>Ayuntamientos</b>										
Excmo. Ayto. Alcobendas, Área de Alcaldía, Dirección General Urbanismo, Vivienda y Ordenación del Territorio, Subdirección Urbanismo	Plaza Mayor N°1, Planta 3,	A/A Sr./a Arquitecto/a municipal	91 659 76 00			Informe sobre actuación en A1 (I) en el ámbito municipal de Alcobendas	05/05/2023	23/06/2023	Remiten informe y cartografía en DWG, no hay servicios afectados bajo la titularidad del ayuntamiento.	Reposición de Servicios / MA
Ayuntamiento de Madrid, Área de Gobierno Obras y Equipamientos, Coordinación General de Patrimonio, Obras y Equipamientos, D.G. Mantenimiento de Vías	Barco, 20, C.P. 28004, Madrid	Sr. Jose Miguel Baena Rangel Amelia Plaza Ruiz	914 068 810	914 068 879	servalumbrado@madrid.es plazara@madrid.es	Informe sobre actuación en A1 (I) en el ámbito municipal de Madrid	05/05/2023	31/05/2023	Remiten escrito en el que informan de que no existe afección a infraestructuras viarias pero sí a la red de alumbrado y remiten plano en PDF	Reposición de Servicios
						Solicitamos dwg de alumbrado público	01/06/2023	05/06/2023	Remiten planos alumbrado en formato dwg	
						Petición de pliego de prescripciones técnicas	07/07/2023	11/7/2023	Remiten pliego	
						Envío de Separata PC V01 para aprobación	18/07/2023	25/08/2023	Dan conformidad	
<b>Organismos</b>										
Dirección General de Tráfico, Jefatura Provincial de Madrid	Arturo Soria 143, 28043, Madrid	Sr/a. Jefe/a Provincial	913 018 500			Redes e Instalaciones Existentes en las zonas de actuación	19/07/2022	27/07/2022	Se reciben las redes de comunicaciones y equipos en la zona de actuación	Reposición de Servicios
						Envío de Separata PC V01 para aprobación	31/05/2023			
						Envío de Separata PC V01 por registro	19/07/2023			

Tabla 1. Resumen Coordinación actualizada a fecha de entrega



**APÉNDICE N°2: CORRESPONDENCIA MANTENIDA**



**ÍNDICE**

<b>1.- EXCMO. AYUNTAMIENTO DE ALCOBENDAS .....</b>	<b>5</b>
1.1.- DOCUMENTACIÓN ENVIADA .....	5
1.2.- INFORMACIÓN RECIBIDA .....	6
<b>2.- EXCMO. AYUNTAMIENTO DE MADRID.....</b>	<b>10</b>
2.1.- DOCUMENTACIÓN ENVIADA .....	10
2.2.- INFORMACIÓN RECIBIDA .....	13
<b>3.- DIRECCIÓN GENERAL DE TRÁFICO.....</b>	<b>17</b>
3.1.- DOCUMENTACIÓN ENVIADA .....	17
3.2.- INFORMACIÓN RECIBIDA .....	20





# 1.- EXCMO. AYUNTAMIENTO DE ALCOBENDAS

## 1.1.- DOCUMENTACIÓN ENVIADA

FIRMADO



MINISTERIO  
DE TRANSPORTES, MOVILIDAD  
Y AGENDA URBANA

SECRETARIA DE ESTADO  
DE TRANSPORTES, MOVILIDAD  
Y AGENDA URBANA  
SECRETARÍA GENERAL  
DE INFRAESTRUCTURAS  
DIRECCIÓN GENERAL  
DE CARRETERAS  
DEMARCACIÓN DE CARRETERAS  
DEL ESTADO EN MADRID

### O F I C I O

S/REF.  
N/REF. AC-R-551/21 (Lote 1)  
FECHA Firma digital  
ASUNTO Petición de información de redes y servicios a Excmo. Ayto. Alcobendas

### DESTINATARIO:

Excmo. Ayto. Alcobendas, Área de Alcaldía, Dirección General Urbanismo, Vivienda y Ordenación del Territorio, Subdirección Urbanismo  
Persona de contacto: Arquitecto Municipal.  
Dirección: Plaza Mayor N°1, Planta 3,  
28100 Alcobendas

D. Pedro Pampillón Alonso de Velasco, funcionario adscrito a la Demarcación de Carreteras del Estado en Madrid, como Director del Contrato "**Redacción de Proyectos de Construcción de actuaciones para el Desarrollo del Plan de Acción contra el Ruido Fase II (PAR2) (BA+PV). Provincia de Madrid. Proyecto Carretera A1 (I)**", solicita nos comuniquen las redes y/o servicios de su propiedad que pudieran verse afectados por la ejecución de obras.

El Proyecto Carretera A1 (I) se desarrollará a nivel de Proyecto de Construcción con el fin de dar cumplimiento a la Ley 37/2003 de 17 de noviembre, Ley de Ruido, a partir del Mapa Estratégico del Ruido (MER) del Ministerio de Fomento.

Por ello, con la finalidad de tener en cuenta los condicionantes de los servicios bajo su titularidad, tanto existentes como previstos, que pudieran verse afectados durante la ejecución de los trabajos, deseáramos recibir cualquier información y/o condicionante que consideren de nuestro interés y que debamos tener en cuenta en el diseño de la solución de las pantallas.

En los planos adjuntos, se representa a escala 1/ 2.000 (en A1) la franja de territorio afectada por las zonas de actuación recogidas bajo este Proyecto, sobre las que solicitamos información. Además, se incluye, en color verde, la posición orientativa de las futuras pantallas acústicas según lo definido en el Plan de Acción Contra el Ruido. Destacar que, del análisis en detalle a realizar, la posición de las mismas puede variar por lo que se solicita la información en el entorno de las Zonas de Actuación al completo.

Rogamos, si es posible, que nos faciliten, en su caso, la información en **formato digital (.dwg)** para una mayor rapidez en el tratamiento de la misma.

Asimismo, se agradecería que remitieran cualquier otra información que estimen de utilidad para poder tener un conocimiento lo más completo posible de las afecciones que se pudieran producir.

Dado que la empresa adjudicataria de estos trabajos es WSP Spain, para cualquier información adicional, los datos de la persona de contacto son:

WSP Spain

- D. Maximino Garrido Lecue. Email: maximino.garrido@wsp.com Tfno: 942290260

JOSEFA VALCÁRCEL, 11  
28027 MADRID  
TEL.: 91 321 51 01  
FAX: 91 321 51 08

FIRMADO



MINISTERIO  
DE TRANSPORTES, MOVILIDAD  
Y AGENDA URBANA

SECRETARIA DE ESTADO  
DE TRANSPORTES, MOVILIDAD  
Y AGENDA URBANA  
SECRETARÍA GENERAL  
DE INFRAESTRUCTURAS  
DIRECCIÓN GENERAL  
DE CARRETERAS  
DEMARCACIÓN DE CARRETERAS  
DEL ESTADO EN MADRID

Agradeciendo de antemano su colaboración y a la espera de noticias suyas, le ruego disculpe las molestias y remita la información solicitada, a la mayor brevedad posible.

Atentamente,

Madrid, a fecha de firma electrónica,

EL DIRECTOR DEL CONTRATO

(firmado digitalmente)

Pedro Pampillón Alonso de Velasco

FIRMADO por: PEDRO PAMPILLÓN ALONSO DE VELASCO. A fecha: 05/05/2023 10:18 AM  
INGENIERO DE CAMINOS CANALES Y PUERTOS  
Total folios: 2 (2 de 2) - Código Seguro de Verificación: MF0M02560FB83C0057902ZE1750C  
Verificable en https://sede.mtma.gob.es

MINISTERIO  
DE TRANSPORTES, MOVILIDAD  
Y AGENDA URBANA

11

JOSEFA VALCÁRCEL,

28027 MADRID  
TEL.: 91 321 51 01  
FAX: 91 321 51 08



**REGISTRO DE SALIDA**

**Nº de registro:** REGAGE23s00028821515  
**Fecha de registro:** 05-05-2023 10:32:49

**JUSTIFICANTE DE PRESENTACIÓN**

**Interesado**

Nombre/Razón social:	Demarcación de Carreteras del Estado en Madrid	Código postal:	Sin información
Documento de ident.:	EA0045041	País:	Sin información
Dirección	Sin información	D. E. H.:	Sin información
Municipio:	Sin información	Teléfono:	Sin información
Provincia:	Sin información	Correo electrónico:	Sin información
Representante:		Canal Notif:	Sin información

**Organismo**

Código: EA0045041                      Unidad: Demarcación de Carreteras del Estado en Madrid

**Información del asiento registral**

Resumen/asunto: PETICIÓN DE INFORMACIÓN DE REDES Y SERVICIOS A EXCMO. AYTO. ALCOBENDAS (DIRIGIDO A DIRECCIÓN GENERAL URBANISMO, VIVIENDA Y ORDENACIÓN DEL TERRITORIO, SUBDIRECCIÓN URBANISMO)

Unidad de tramitación de destino: Ayuntamiento de Alcobendas

Ref. externa: Sin información

Nº Expediente: Sin información

Puede acceder a la "copia original" electrónica de los documentos originales en papel presentados en la Oficina de Asistencia en Materia de Registros mediante el código seguro de verificación (CSV) que figura a continuación. Para ello debe acceder a la Sede Electrónica del Ministerio de Transportes, Movilidad y Agenda Urbana en <https://sede.mitma.gob.es/MFOM.ConsultaCSV.Web/> (O.M. 24/02/2011)

**Archivos anexos**

Nombre	Validez	Tipo	Hash/CSV
02 - PL_Conjunto-A1(I)_E2000.pdf	Copia original	Documento adjunto al formulario	CSV: MFOM02E7B1CD8D800B11C570E8A
01 - Ayto Alcobendas_vi.pdf	Copia original	Formulario	CSV: MFOM0285B9304A89AB2E978E646

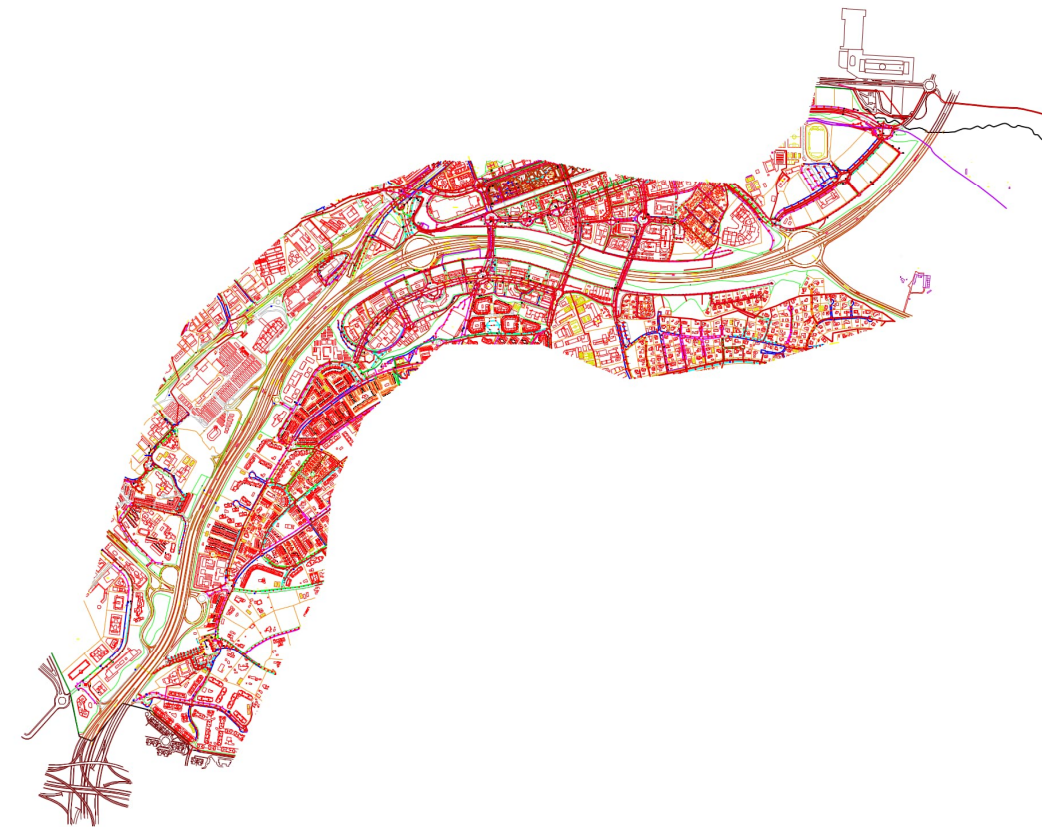
El Registro realizado está amparado en el Artículo 16 de la ley 39/2015.

**1.2.- INFORMACIÓN RECIBIDA**

**De:** Moya Márquez Ana Belén <abmoya@mitma.es>  
**Enviado el:** viernes, 23 de junio de 2023 14:39  
**Para:** Garrido Lecue, Maximino <Maximino.Garrido@wsp.com>  
**Asunto:** Solicitud de redes y/o servicios Ayto Alcobendas

Adjunto envío contestación del Ayto. Alcobendas a la solicitud de redes y/o servicios en relación con el contrato "Redacción de Proyectos de Construcción de actuaciones para el Desarrollo del Plan de Acción contra el Ruido Fase II (PAR2) (BA+PV). Provincia de Madrid. Proyecto Carretera A1 (I)".

Un saludo,  
 Ana Belén Moya Márquez  
 Demarcación de Carreteras del Estado en Madrid  
 C/ Josefa Valcarcel, 11  
 28027 MADRID  
 Teléfono de contacto: 913215129



## Ayuntamiento de ALCOBENDAS



URBANISMO-IS

S/REF: AC-R 551/21 (Lote 1)

A la vista del escrito presentado por Vds. el pasado 6 de mayo, con número de Registro de entrada 2023040530, en relación con el contrato "Redacción de Proyectos de Construcción de actuaciones para el Desarrollo del Plan de Acción contra el Ruido Fase II (PAR2) (BA+PV). Provincia de Madrid. Proyecto Carretera A1 (I)", que afecta a los ámbitos indicados en su escrito y por el que solicitan que desde esta Corporación se les indique las redes y/o servicios que pudieran resultar afectados por la ejecución de esas obras, les comunicamos lo siguiente:

Tras consultar al Área de Medio Ambiente y Mantenimiento de la Ciudad de este Ayuntamiento, se comunica que no se tiene constancia de la existencia de redes y/o servicios propiedad del Ayuntamiento de Alcobendas en el entorno referido en su escrito en relación con el proyecto arriba indicado

No obstante, les remitimos la información en formato digital (.dwg), trasladada por el Área de Medio Ambiente y Mantenimiento de la Ciudad de este Ayuntamiento, en el entorno de las zonas de actuación, a través del siguiente enlace:

<https://drive.google.com/file/d/1RKIRmXXvMiBpvKNHrt-EXvihGyNQuQQ9/view?usp=sharing>

*Este documento ha sido firmado por la Directora General de Urbanismo, Licencias y Patrimonio. Puede consultar la fecha y datos de la firma en el pie de página.*

MINISTERIO DE TRANSPORTE, MOVILIDAD  
DEMARCACIÓN DE CARRETERAS DEL ESTADO EN MADRID  
C/ Josefa Valcárcel,11  
28027 - Madrid

Código Seguro De Verificación	i6YjCY/YEnPSP/ub3iYRzA==	Estado	Fecha y hora
Firmado Por	Maria del Mar Morales Baeza	Firmado	07/06/2023 13:50:41
Observaciones		Página	1/1
Url De Verificación	<a href="https://verifirma.alcobendas.org/?i6YjCY/YEnPSP/ub3iYRzA==">https://verifirma.alcobendas.org/?i6YjCY/YEnPSP/ub3iYRzA==</a>		



## JUSTIFICANTE DE SALIDA

Oficina: Registro Auxiliar Urbanismo Ayto. Alcobendas 000011105  
Fecha y hora de presentación: 08-06-2023 09:28:20 (Hora peninsular)  
Fecha y hora de registro: 08-06-2023 09:36:26 (Hora peninsular)  
Número de registro: REGAGE23s00036889838

## Interesado

Código de Origen: LA0015895 Código postal:  
Razón social: D.G. Urbanismo, Licencias y Patrimonio País:  
Dirección: D.E.H:  
Municipio: Teléfono:  
Provincia: Correo electrónico:  
Canal Notif.:

## Información del registro

Resumen/asunto: ESCRITO RTVO. A REDES Y SERVICIOS. ACTUACIONES DESARROLLO PLAN CONTRA EL RUIDO FASE II(PAR2)(BA+PV) MADRID. PROY CARRETERA A1(I)  
Unidad de tramitación de destino: Demarcación de Carreteras del Estado en Madrid EA0045041  
Ref. externa: AC-R551/21LOTE1  
Nº Expediente:  
Observaciones:

Nombre	Tamaño	Validez	Tipo	Observaciones
Demarcacion_redes_en_carreteras_Proyecto_ruidos.report.pdf	75.26 KB	Copia electrónica auténtica	Documento adjunto	
Código seguro de verificación (CSV):		ORVE-29c42fd4584dd5c3f1e8125d07363fed		
Enlace de descarga:		<a href="https://sede.administracion.gob.es/pagSedeFront/servicios/consultaCSV.htm">https://sede.administracion.gob.es/pagSedeFront/servicios/consultaCSV.htm</a>		

Nombre	Tamaño	Validez	Tipo	Observaciones
Justificante_Sir.pdf	85.4 KB	Copia electrónica auténtica	Documento adjunto	
Código seguro de verificación (CSV):		ORVE-42ad2f8d5e023c5b7fc54616e423da0a		
Enlace de descarga:		<a href="https://sede.administracion.gob.es/pagSedeFront/servicios/consultaCSV.htm">https://sede.administracion.gob.es/pagSedeFront/servicios/consultaCSV.htm</a>		

La oficina Registro Auxiliar Urbanismo Ayto. Alcobendas, a través del proceso de firma electrónica reconocida, declara que los documentos electrónicos anexados corresponden con los originales aportados por el interesado, en el marco de la normativa vigente.

De acuerdo con el art. 31.2b de la Ley 39/15, a los efectos del cómputo de plazo fijado en días hábiles, y en lo que se refiere al cumplimiento de plazos por los interesados, la presentación en un día inhábil se entenderá realizada en la primera hora del primer día hábil siguiente salvo que una norma permita expresamente la recepción en día inhábil.



© Ministerio de Asuntos Económicos y Transformación Digital  
El registro realizado está amparado en el Artículo 16 de la Ley 39/2015.  
Enlace al servicio Carpeta Ciudadana: <https://sede.administracion.gob.es/carpeta/clave.htm>  
Código de verificación electrónica:  
ORVE-2565617971757d713264d6c3217b3532387c69732729312faa7d2c651935  
<https://sede.administracion.gob.es/pagSedeFront/servicios/consultaCSV.htm>



AYUNTAMIENTO DE ALCOBENDAS  
JUSTIFICANTE DE REGISTRO

Este documento es el justificante del Registro de Salida de documentos emitido por la Organización

ANOTACIÓN REGISTRAL

Nº de Registro: 2023015477 Libro: Registro General Salida Fecha y Hora: 08/06/2023 08:47  
 Extracto: ESCRITO RTVO. A REDES Y SERVICIOS. PROYECTO CONSTRUCCIÓN ACTUACIONES PARA EL DESARROLLO DEL PLAN CONTRA EL RUIDO FASE II (BA+PV). PROVINCIA DE MADRID. PROYECTO CARRETERA A1(I)  
 Unidad Resp.: 251-URBANISMO

PERSONAS RELACIONADAS

Calidad	Nombre	NIF	Contacto
INTERESADO	DEMARCACIÓN DE CARRETERAS DEL ESTADO EN MADRID	00000000	

DOCUMENTOS

Nombre	Descripción	CSV
Contestación	ESCRITO RTVO. A REDES Y SERVICIOS. PLAN CONTRA RUIDO	14616661775205657443

CÓDIGO SEGURO DE VERIFICACIÓN: 15245134636213367752



El presente documento ha sido firmado electrónicamente conforme a lo previsto en el artículo 43 de la Ley 40/2015, de 1 de octubre, de Régimen Jurídico del Sector Público  
 Autenticidad verificable en <https://www.alcobendas.org/es/sede/otva/validacion-documentos>

INFORMACIÓN SOBRE PROTECCIÓN DE DATOS (REGLAMENTO EUROPEO 2016/679 DE 27 ABRIL DE 2016)

Responsable	Finalidad	Legitimación	Destinatarios	Derechos	Información adicional
DIRECCIÓN GENERAL DE PLANIFICACIÓN, CALIDAD Y ORGANIZACIÓN	Emisión del Libro de Entradas y Salidas.	Cumplimiento de una misión realizada en el ejercicio de poderes públicos por imperativo legal.	No se cederán datos a terceros, salvo obligación legal.	De acceso, rectificación, supresión, así como otros derechos, según se explica en la información adicional.	Puede consultar el apartado Aquí Protegemos tus Datos de nuestra página web: <a href="http://www.alcobendas.org">www.alcobendas.org</a>



JUSTIFICANTE DE PRESENTACIÓN

REGISTRO DE ENTRADA

Oficina: Registro Auxiliar Urbanismo Ayto. Alcobendas  
 Nº de registro: REGAGE23e00036914858  
 Fecha de registro: 08-06-2023 10:31:07  
 Intercambio: O00011105\_23\_00000025

Interesado

Nombre/Razón social:	D.G. Urbanismo, Licencias y Patrimonio	Código postal:	
Documento de ident.:	LA0015895	País:	Sin información
Dirección		D. E. H.:	
Municipio:	Sin información	Teléfono:	
Provincia:	Sin información	Correo electrónico:	
Representante:		Canal Notif:	Sin información

Información del asiento registral

Documentación: No acompaña documentación física ni otros soportes  
 Unidad destino: Demarcación de Carreteras del Estado en Madrid  
 Ref. externa: AC-R551/21LOTE1  
 Nº expediente: Sin información  
 Resumen/asunto:

ESCRITO RTVO. A REDES Y SERVICIOS. ACTUACIONES DESARROLLO PLAN CONTRA EL RUIDO FASE II(PAR2)(BA+PV) MADRID. PROY CARRETERA A1(I)

Puede acceder a la "copia original" electrónica de los documentos originales en papel presentados en la Oficina de Asistencia en Materia de Registros mediante el código seguro de verificación (CSV) que figura a continuación. Para ello debe acceder a la Sede Electrónica del Ministerio de Transportes, Movilidad y Agenda Urbana en <https://sede.mitma.gob.es/MFOM.ConsultaCSV.Web/> (O.M. 24/02/2011)

Archivos anexos



Nombre	Validez	Tipo	Hash/CSV
Justificante_Sir.xsig	Copia original	Fichero técnico interno	Hash: 5644466B59574A4762485253625778505957786163465275634 739684D57785655323173546C4A4761336855625446475A577 33164465274634670686132737756327453543246464E545A57 56464A50556B6434634652586345356C5254564656466877554 65A464E585255566C4A68596C553157465A7462464257526C5 93156316378566B35564E584669527A4668566B5A776331527 463465A4F565456595646524759574A5762445A555748426859 6C553152566F7A6345396C617A42335632785354324A576348 52585748424F5957315363465178556C4A4E617A5678575870 4F54315A47536D395562464A795A56553065565A7462474657 52324D7756477453513245774E55565756453550566B56474D 3152596345354F526D7859566C686B5432467362445A586258 42535546453950513D3D
Demarcacion_redes_en_carretera s_Proyecto_ruidos.report.xsig	Copia original	Fichero técnico interno	Hash: 5631524B595746476348465462576868556B6453635651775A4 64A6C617A56305632313059565A465258685862475254595773 785656555336356C62574E3556477453523246564E5846695 232684F5A5778474D3152575A465A4F5254464656473078576 D4672617A4258567A465859555355746527462467069566B70 775644426B56324A564E55565856457050595774474E5664555 36B64695654467859544E7754326674637A425562464A535455 553065565A59614535574D44567956473177566B31476248465 4574752615A5731536231525863454A6C565455325958704354 315978565864555633427954544677525652746545396C62553 13356444653616D56724F5556575645A61566A46464D56525 6556B354F566E4246556D3078546B3173566A565561314A755 546453950513D3D
justificante_salida.xsig	Original	Fichero técnico interno	Hash: 56315A53626D51774E5668576258684F5A5773776556647255 6C704F5254563055315257576B3172613368554D4752575A57 787753465274634642574D4670775646566B576B31476246566 8656B5A61596C565665565271536C704E4D444678555668735 46D4A57536E4E566132525354544131525656744D564253526 D73775646687751324A464D5556525747684F556B5A6163315 27563464E68617A4532576A4E77546C4978526A5A56247525 75A4446734E6C64746345395352314A7656465A6B566D51774 D545A5362544650556B64304D3152565A54704E617A4678566 D317359574674546A525861314A435A555578635664595A453 96C6255343256315A53546D56464D56565656465A685957316 A4D46645963453969525455325758704F59564A4864444E556 1314A535546453950513D3D
ficheroTecnico_metadato.xml	Original	Fichero técnico interno	Hash: 543064524E567071566D684F6255313554316452656C7058545 44E5A62565634575664524D466C5551544E5A616D4D7954306 45A4E553536617A525A56303077545664524D567045516D745 A4D6B7070576D704E4E4670455458704F523170745756644B6 16B3079566D744F5631706F545870464D553558576D7461564 76331548B64616156707156544A5A56464579546C5243613035 58526D78505646457A5756524A4D3035456247685A4D6C5A6 F546D706A655535366247745052307070546C52736155357157 58705A4D6B706F546B64564D6C6C7154586C4E616B5579546 D706A50513D3D
Demarcacion_redes_en_carreteras_Proyecto_ruidos.report.pdf	Copia original	Documento adjunto al formulario	Hash: 576D705A6556705556545650524763785431527264317045566 D3161616B4578575705A654670555A476C5A656B6C36576C 64464E5535456147685A5645557754565256643035585754424 E5645A7254555253616B3574576D745A656C70725456644F6 1553148558644F52303570546C453950513D3D
Justificante_Sir.pdf	Copia original	Documento adjunto al formulario	Hash: 546D315A4D453145535864505246707454587056656C704553 54424E856C45785431526A4D6B3958546D744F616D4D77546 C526A656B3148546D745A56456C36576B6447616B394857586 84F816C5633576B524A64316C366147784F56455A7454544A5 761466C71516D746156476330576C453950513D3D
justificante_salida.pdf	Original	Documento adjunto al formulario	Hash: 576B526F625531555754465A616D73315458705A6555314555 6D784E56453573546C52424E467048554425A616D5273576B 644A4E466C55566D785056474D7954544A464D6B314554544 A5056305A72546E705A4D6B3155516D3161563070715456646 162553174556D314E564752745457633950513D3D

El Registro realizado está amparado en el Artículo 16 de la ley 39/2015.

## 2.- EXCMO. AYUNTAMIENTO DE MADRID

### 2.1.- DOCUMENTACIÓN ENVIADA

FIRMADO



MINISTERIO  
DE TRANSPORTES, MOVILIDAD

SECRETARIA DE ESTADO  
DE TRANSPORTES, MOVILIDAD  
Y AGENDA URBANA  
SECRETARÍA GENERAL  
DE INFRAESTRUCTURAS  
DIRECCIÓN GENERAL  
DE CARRETERAS  
DEMARCACIÓN DE CARRETERAS  
DEL ESTADO EN MADRID

**O F I C I O**

S/REF.  
N/REF. AC-R 551/21 (Lote 1)  
FECHA Firma digital  
ASUNTO Petición de información de redes y servicios a Excmo. Ayuntamiento de Madrid

**DESTINATARIO:**

Excmo. Ayuntamiento de Madrid, Área de Gobierno Obras y Equipamientos, Coordinación General de Patrimonio, Obras y Equipamientos, D.G. Mantenimiento de Vías  
Persona de contacto: Jose Miguel Baena Rangel.  
Dirección: Barco 20, 28004 Madrid

D. Pedro Pampillón Alonso de Velasco, funcionario adscrito a la Demarcación de Carreteras del Estado en Madrid, como Director del Contrato "**Redacción de Proyectos de Construcción de actuaciones para el Desarrollo del Plan de Acción contra el Ruido Fase II (PAR2) (BA+PV). Provincia de Madrid. Proyecto Carretera A1 (I)**", solicita nos comuniquen las redes y/o servicios de su propiedad que pudieran verse afectados por la ejecución de obras.

El Proyecto Carretera A1 (I) se desarrollará a nivel de Proyecto de Construcción con el fin de dar cumplimiento a la Ley 37/2003 de 17 de noviembre, Ley de Ruido, a partir del Mapa Estratégico del Ruido (MER) del Ministerio de Fomento.

Por ello, con la finalidad de tener en cuenta los condicionantes de los servicios bajo su titularidad, tanto existentes como previstos, que pudieran verse afectados durante la ejecución de los trabajos, deseáramos recibir cualquier información y/o condicionante que consideren de nuestro interés y que debamos tener en cuenta en el diseño de la solución de las pantallas.

En los planos adjuntos, se representa a escala 1/ 2.000 (en A1) la franja de territorio afectada por las zonas de actuación recogidas bajo este Proyecto, sobre las que solicitamos información. Además, se incluye, en color verde, la posición orientativa de las futuras pantallas acústicas según lo definido en el Plan de Acción Contra el Ruido. Destacar que, del análisis en detalle a realizar, la posición de las mismas puede variar por lo que se solicita la información en el entorno de las Zonas de Actuación al completo.

Rogamos, si es posible, que nos faciliten, en su caso, la información en **formato digital (.dwg)** para una mayor rapidez en el tratamiento de la misma.

Asimismo, se agradecería que remitieran cualquier otra información que estimen de utilidad para poder tener un conocimiento lo más completo posible de las afecciones que se pudieran producir.

Dado que la empresa adjudicataria de estos trabajos es WSP Spain, para cualquier información adicional, los datos de la persona de contacto son:

WSP Spain

- D. Maximino Garrido Lecue. Email: maximino.garrido@wsp.com Tfno: 942290260

JOSEFA VALCÁRCEL, 11  
28027 MADRID  
TEL.: 91 321 51 01  
FAX: 91 321 51 08

FIRMADO



MINISTERIO  
DE TRANSPORTES, MOVILIDAD

SECRETARIA DE ESTADO  
DE TRANSPORTES, MOVILIDAD  
Y AGENDA URBANA  
SECRETARÍA GENERAL  
DE INFRAESTRUCTURAS  
DIRECCIÓN GENERAL  
DE CARRETERAS  
DEMARCACIÓN DE CARRETERAS  
DEL ESTADO EN MADRID

Agradeciendo de antemano su colaboración y a la espera de noticias tuyas, le ruego disculpe las molestias y remita la información solicitada, a la mayor brevedad posible.

Atentamente,

Madrid, a fecha de firma electrónica,

EL DIRECTOR DEL CONTRATO

*(firmado digitalmente)*

Pedro Pampillón Alonso de Velasco

FIRMADO por: PEDRO PAMPILLON ALONSO DE VELASCO. A fecha: 05/05/2023 10:18 AM  
INGENIERO DE CAMINOS CANALES Y PUERTOS  
Total folios: 3 (3 de 3) - Código Seguro de Verificación: MF0M0Z5B08403AD921EF40208BC5  
Verificable en https://sede.mtma.gob.es

MINISTERIO  
DE TRANSPORTES, MOVILIDAD  
Y AGENDA URBANA

11

JOSEFA VALCÁRCEL,  
28027 MADRID  
TEL.: 91 321 51 01  
FAX: 91 321 51 08



## REGISTRO DE SALIDA

Nº de registro: REGAGE23s00028823110  
 Fecha de registro: 05-05-2023 10:35:57

## JUSTIFICANTE DE PRESENTACIÓN

## Interesado

Nombre/Razón social:	Demarcación de Carreteras del Estado en Madrid	Código postal:	Sin información
Documento de ident.:	EA0045041	País:	Sin información
Dirección	Sin información	D. E. H.:	Sin información
Municipio:	Sin información	Teléfono:	Sin información
Provincia:	Sin información	Correo electrónico:	Sin información
Representante:		Canal Notif:	Sin información

## Organismo

Código: EA0045041      Unidad: Demarcación de Carreteras del Estado en Madrid

## Información del asiento registral

Resumen/asunto: PETICIÓN DE INFORMACIÓN DE REDES Y SERVICIOS A EXCMO. AYUNTAMIENTO DE MADRID (DIRIGIDO A ÁREA DE GOBIERNO OBRAS Y EQUIPAMIENTOS, COORDINACIÓN GENERAL DE PATRIMONIO, OBRAS Y EQUIPAMIENTOS, D.G. MANTENIMIENTO DE VÍAS)

Unidad de tramitación de destino: Ayuntamiento de Madrid

Ref. externa: Sin información

Nº Expediente: Sin información

Puede acceder a la "copia original" electrónica de los documentos originales en papel presentados en la Oficina de Asistencia en Materia de Registros mediante el código seguro de verificación (CSV) que figura a continuación. Para ello debe acceder a la Sede Electrónica del Ministerio de Transportes, Movilidad y Agenda Urbana en <https://sede.mitma.gob.es/MFOM.ConsultaCSV.Web/> (O.M. 24/02/2011)

## Archivos anexos

Nombre	Validez	Tipo	Hash/CSV
02 - PL_Conjunto-A1(I)_E2000.pdf	Copia original	Documento adjunto al formulario	CSV: MFOM020BC5C43D0AAAD6516BB8F
01 - Ayto Madrid_vi.pdf	Copia original	Formulario	CSV: MFOM026195FE468299AF8A8F5BB

El Registro realizado está amparado en el Artículo 16 de la ley 39/2015.

**De:** Dominguez Rodriguez, Natalia  
**Enviado el:** jueves, 1 de junio de 2023 11:20  
**Para:** serv.alumbrado@madrid.es  
**CC:** Diaz Martinez, Aia; Minondo Sierra, Javier  
**Asunto:** Solicitud servicios alumbrado en formato dwg  
**Datos adjuntos:** 02\_O00011585\_23\_01460647\_01\_0003.pdf

Estimados Sres,

Con fecha 31/05/2023 hemos recibido de ustedes oficio con registro de salida 2023/0716582 en el que nos informan de instalaciones de **alumbrado público** de su propiedad que se ven afectadas por el Proyecto de Construcción de actuaciones para el Desarrollo del Plan de Acción contra el Ruido Fase II (PAR2) (BA+PV). Provincia de Madrid. Proyecto Carretera A1 (I) que actualmente está redactando la Demarcación de Carreteras del Estado en Madrid.

Esta documentación la hemos recibido en formato .pdf pero para un mejor tratamiento de la información les rogamos nos la faciliten en formato digital (.dwg). Adjunto el plano que nos han remitido para una mejor ubicación de la zona solicitada.

Agradeciendo de antemano su colaboración y a la espera de noticias suyas, les ruego disculpen las molestias y remitan la información solicitada, a la mayor brevedad posible.

Les saluda atentamente,



## Natalia Domínguez Rodríguez

Power & Energy. Utilities  
 Ingeniera Técnica Industrial

T+ 34 942 290 260



WSP Spain  
 Av. Albert Einstein, 6  
 39011 Santander  
 Cantabria - Spain

[wsp.com](http://wsp.com)

**De:** Minondo Sierra, Javier  
**Enviado el:** viernes, 7 de julio de 2023 13:46  
**Para:** 'Plaza Ruiz, Amelia'  
**CC:** AGOYE – Servicio.Alumbrado\_Publico; Dominguez Rodriguez, Natalia  
**Asunto:** RE: 672-AP-2023 SSEE SALIDA- (2) RE: Solicitud servicios alumbrado en formato dwg

Buenos días, Amelia

¿Podrías remitirnos el pliego de prescripciones técnicas particulares relativo al alumbrado afectado en el proyecto "Redacción de Proyectos de Construcción de actuaciones para el desarrollo del Plan de Acción Contra el Ruido Fase II (PAR2) (BA+PV). Lote 1"?

Muchas gracias.  
 Un saludo.



## Justificante de Presentación

### Datos del interesado:

NIF - 13778872D MANUEL PÉREZ SIERRA

Dirección: Avenida ALBERT EINSTEIN,6  
Santander 39011 (Cantabria-España)

Teléfono de contacto: 942290260

Correo electrónico: natalia.dominguez@wsp.com

### Datos del representante:

CIF - A39074877 WSP SPAIN-APIA S.A.

Dirección: Avenida ALBERT EINSTEIN,6  
Santander 39011 (Cantabria-España)

Teléfono de contacto: 942290260

Número de registro: REGAGE23e00048597295  
Fecha y hora de presentación: 18/07/2023 11:07:10  
Fecha y hora de registro: 18/07/2023 11:07:10  
Tipo de registro: Entrada  
Oficina de registro electrónico: REGISTRO ELECTRÓNICO  
Organismo destinatario: LA0007389 - Área de Gobierno de Desarrollo Urbano  
Organismo raíz: L01280796 - Ayuntamiento de Madrid  
Nivel de administración: Administración Local

Asunto: Envío separata reposición servicios

Expone: Actualmente WSP SPAIN se encuentra realizando, como ingeniería especializada, para la Demarcación de Carreteras del Estado en Madrid del Ministerio de Transporte, Movilidad y Agenda Urbana, el contrato para la "Redacción de Proyectos de Construcción de actuaciones para el Desarrollo del plan de acción contra el ruido Fase II (PAR2) (BA+PV). Provincia de Madrid. Proyecto Carretera A1 (I).".

Solicita: En cumplimiento de la Nota de Servicio 1/2019 sobre Instrucciones para la Redacción de Proyectos supervisados por la Subdirección General de Conservación, en la que se indica la obligatoriedad de realizar una propuesta de reposición a cada uno de los Organismos o Empresas afectadas, y que dicha propuesta debe ser recogida en una separata que ha de ser aprobada por el propietario del servicio afectado, nos ponemos en contacto con ustedes para remitirles la Separata correspondiente a la Red de Alumbrado bajo su titularidad.

Esta separata ha sido redactada a partir de los servicios facilitados por ustedes, y se le remite con el objeto de que nos den su aprobación, si procede, o realice las observaciones pertinentes al contenido de la misma que serán incorporadas al Proyecto de Construcción.

Para la entrega de la información, así como para cualquier aclaración que les sea necesaria, póngase en contacto con D. Maximino Garrido Lecue en la siguiente dirección y teléfono:

WSP SPAIN  
Parque Científico y Tecnológico de Cantabria (PCTCAN)  
Avda. Albert Einstein, nº6, C.P. 39011, Santander, CANTABRIA

El presente justificante tiene validez a efectos de presentación de la documentación en este Registro Electrónico y no prejuzga la admisión del escrito para su tramitación. La fecha y hora de este Registro Electrónico es la de la Sede electrónica del Punto de Acceso General (<https://sede.administracion.gob.es/>). El inicio del cómputo de los plazos que hayan de cumplir las Administraciones Públicas vendrá determinado por la fecha y hora de presentación en el registro electrónico de cada Administración u organismo.

De acuerdo con el art. 31.2b de la Ley 39/15, a los efectos del cómputo de plazo fijado en días hábiles, y en lo que se refiere al cumplimiento de plazos por los interesados, la presentación en un día inhábil se entenderá realizada en la primera hora del primer día hábil siguiente salvo que una norma permita expresamente la recepción en día inhábil.

De acuerdo con el Art. 28.7 de la Ley 39/15, el interesado de esta solicitud se responsabiliza de la veracidad de los documentos que presenta.

Tlfno: 942 290 260/Email: Maximino.Garrido@wsp.com

Agradeciendo de antemano su colaboración y a la espera de noticias tuyas, le ruego disculpe las molestias y remita la información solicitada, a la mayor brevedad posible.

Documentos anexados:

Carta - 01\_AYTO MADRID\_AP.pdf (Huella digital: 14cc1bc9f30819ba66272f292da5e2383d67aa0c) SEPARATA - 5403454-W-DE-A1(I)-126\_01\_A26\_Ap7.pdf (Huella digital: efaec19413f818db9331875c4d98f52e82291285)

Alerta por SMS: No

Alerta por correo electrónico: Sí

El presente justificante tiene validez a efectos de presentación de la documentación en este Registro Electrónico y no prejuzga la admisión del escrito para su tramitación. La fecha y hora de este Registro Electrónico es la de la Sede electrónica del Punto de Acceso General (<https://sede.administracion.gob.es/>). El inicio del cómputo de los plazos que hayan de cumplir las Administraciones Públicas vendrá determinado por la fecha y hora de presentación en el registro electrónico de cada Administración u organismo.

De acuerdo con el art. 31.2b de la Ley 39/15, a los efectos del cómputo de plazo fijado en días hábiles, y en lo que se refiere al cumplimiento de plazos por los interesados, la presentación en un día inhábil se entenderá realizada en la primera hora del primer día hábil siguiente salvo que una norma permita expresamente la recepción en día inhábil.

De acuerdo con el Art. 28.7 de la Ley 39/15, el interesado de esta solicitud se responsabiliza de la veracidad de los documentos que presenta.



## 2.2.- INFORMACIÓN RECIBIDA



## JUSTIFICANTE DE SALIDA DE ANOTACIÓN

Oficina: O00011585 - REGISTRO DEL AREA DE GOBIERNO DE DESARROLLO URBANO  
 Fecha y hora de registro: 29/05/2023 16:09  
 Número de registro: 2023/0716582 Sentido: Salida

## Remitente

Unidad: Ayuntamiento de Madrid [L01280796]  
 Dependencia: Dirección General de Conservación de Vías Públicas  
 Dirección: CALLE BARCO, NUM 999  
 Municipio: 28004 MADRID Provincia: MADRID  
 País: ESPAÑA Teléfono:  
 Correo electrónico: dgconservacionvias@madrid.es

## Destinatario

Cód unidad destino: EA0045041  
 Unidad de destino: DEMARCACION DE CARRETERAS DEL ESTADO EN MADRID

## Información del registro

Asunto: Infraestructuras  
 Clase de documento: Comunicaciones e Informes  
 N° Expediente: AC-R 551/21  
 Resumen: PETICION DE SERVICIOS EN RELACION CON Proyectos de Construcción de actuaciones para el Desarrollo del Plan de Acción contra el Ruido Fase II (PAR2) (BA+PV). Provincia de Madrid. Proyecto Carretera A1 (I)

## Documentos adjuntos

Nombre documento	Tamaño	Identificador
961-DGCV_Plan de Acción contra el Ruido Fase II (.pdf)	550,5 KB	
672-AP-2023_1.20230611618_COMPLETO.pdf	326,3 KB	



La oficina Registro General del Ayuntamiento de Madrid, a través del proceso de firma electrónica reconocida, declara que los documentos electrónicos anexados corresponden con los originales aportados por el interesado, en el marco de la normativa vigente.

De acuerdo con el art. 31.2b de la Ley 39/15, a los efectos del cómputo de plazo fijado en días hábiles, y en lo que se refiere al cumplimiento de plazos por los interesados, la presentación en un día inhábil se entenderá realizada en la primera hora del primer día hábil siguiente salvo que una norma permita expresamente la recepción en día inhábil.

CSV: 1QIESADBQAKH9139

Verificable en [https://csv.madrid.es/VECSV\\_WBCONSULTA/VerificarCove.do](https://csv.madrid.es/VECSV_WBCONSULTA/VerificarCove.do)



## JUSTIFICANTE DE PRESENTACIÓN

## REGISTRO DE ENTRADA

Oficina: REGISTRO DEL AREA DE GOBIERNO DE DESARROLLO URBANO  
 N° de registro: REGAGE23e00034150567  
 Fecha de registro: 29-05-2023 17:24:18  
 Intercambio: O00011585\_23\_01460647

## Interesado

Nombre/Razón social:	AREA DE GOBIERNO DE DESARROLLO	Código postal:	
Documento de ident.:	LA0007389	País:	Sin información
Dirección:		D. E. H.:	
Municipio:	Sin información	Teléfono:	
Provincia:	Sin información	Correo electrónico:	
Representante:		Canal Notif.:	Sin información

## Información del asiento registral

Documentación: No acompaña documentación física ni otros soportes  
 Unidad destino: DEMARCACION DE CARRETERAS DEL ESTADO EN MADRID  
 Ref. externa: AC-R 551/21  
 N° expediente: Sin información  
 Resumen/asunto:

PETICION DE SERVICIOS EN RELACION CON Proyectos de Construcción de actuaciones para el Desarrollo del Plan de Acción contra el Ruido Fase II (PAR2) (BA+PV). Provincia de Madrid. Proyecto Carretera A1 (I)

Puede acceder a la "copia original" electrónica de los documentos originales en papel presentados en la Oficina de Asistencia en Materia de Registros mediante el código seguro de verificación (CSV) que figura a continuación. Para ello debe acceder a la Sede Electrónica del Ministerio de Transportes, Movilidad y Agenda Urbana en <https://sede.mitma.gob.es/MFOM.ConsultaCSV.Web/> (O.M. 24/02/2011)

## Archivos anexos

Nombre	Validez	Tipo	Hash/CSV
O00011585_23_01460647_01_003.pdf	Copia original	Documento adjunto al formulario	Hash: 334B5950414A5A4673497270334C646C5571644568673D3D
O00011585_23_01460647_01_002.pdf	Copia original	Documento adjunto al formulario	Hash: 46506B6F77795A35382B76354D46524F5051573237413D3D
O00011585_23_01460647_01_001.pdf	Copia original	Documento adjunto al formulario	Hash: 616E46467951434E6448765A6A30487677694F6967773D3D

El Registro realizado está amparado en el Artículo 16 de la ley 39/2015.

A la atención de D. Pedro Pampillón Alonso de Velasco  
DIRECTOR DEL PROYECTO

DEMARCACIÓN DE CARRETERAS DEL ESTADO EN MADRID  
DIRECCIÓN GENERAL DE CARRETERAS  
MINISTERIO DE TRANSPORTES, MOVILIDAD  
Y AGENDA URBANA  
C/ Josefa Valcárcel, 11  
28027 MADRID

Estimados Sres.:

En relación con su carta con numero de referencia AC-R 551/21 (Lote 1), solicitando identificar las infraestructuras existentes en el ámbito de las actuaciones del Redacción de los PROYECTOS DE CONSTRUCCIÓN DE ACTUACIONES PARA EL DESARROLLO DEL PLAN DE ACCIÓN CONTRA EL RUIDO FASE II (PAR2) (BA+PV). PROVINCIA DE MADRID. PROYECTO CARRETERA A1 (I), se informa en relación con las competencias de esta Dirección General.

**En lo relativo a las Infraestructuras Viarias**

La Subdirección General de Conservación de Vías Públicas que no consta que existan infraestructuras ni servicios que deban ser conservadas desde esta Subdirección General en el ámbito de actuaciones que se grafía en el plano que acompaña a dicha carta:



Subdirección General de Conservación de Vías Públicas  
C/ Barco 20 - 22, 4ª Planta  
28004 Madrid  
T: +34 91 588-34-26  
sgviaspublicas@madrid.es

Subdirección General de Instalaciones Urbanas  
C/ Barco 20 - 22, 4ª Planta  
28004 Madrid  
T: +34 91 480-41-16  
sginstaurbanas@madrid.es

Información de Firmantes del Documento

PABLO USAN MAS - SUBDIRECTOR GENERAL  
CARLOS RUBIO ARÉVALO - SUBDIRECTOR GENERAL  
URL de Verificación: https://servint.madrid.es/VECSV\_WBCONSULTAINTRA/VerificarCove.do

Fecha Firma: 29/05/2023 15:31:52  
Fecha Firma: 29/05/2023 16:02:02  
CSV : 1011VJDO3EUP65U9



**En lo relativo a las Instalaciones Urbanas**

La Subdirección General de Instalaciones Urbanas remite la información que figura en los servicios de conservación de alumbrado público, sobre las instalaciones existentes en el ámbito solicitado. La información facilitada es de carácter confidencial y orientativa, por lo que podrán existir variaciones en función del replanteo real en el terreno o por actuaciones ajenas al Servicio de Alumbrado Público.

Los proyectos que contemplen actuaciones de modificación de aceras y nueva pavimentación deberán incluir la adecuación de la infraestructura de alumbrado público.

Todas las instalaciones de alumbrado público exterior municipales, además de cumplir la reglamentación vigente, deberán cumplir los requerimientos del Pliego de Condiciones Técnicas Generales del Ayuntamiento de Madrid (PCTG), particularmente el Capítulo 43: Alumbrado Exterior, así como la Normalización de Elementos Constructivos (NEC), documentos éstos cuya actualización fue aprobada el 19 de julio de 2010 y que se encuentran publicados en la página web municipal: [www.madrid.es](http://www.madrid.es)

Cualquier maniobra sobre las instalaciones existentes, antes de su ejecución, deberá comunicarse al Servicio de Alumbrado Público, para coordinar los trabajos con la empresa que tiene adjudicados los servicios de conservación, a fin de garantizar en todo momento el funcionamiento de dicha instalación. Indicando a este respecto que todos los costes generados por maniobras sobre instalaciones de alumbrado existentes, derivadas de la ejecución del referido proyecto, deben ser asumidos por el promotor del mismo.

En el caso de que fuera necesario el desmontaje de instalaciones de alumbrado existentes, dicha circunstancia deberá ser comunicada previamente al citado Servicio, debiendo depositar en el almacén de alumbrado público de la Casa de Campo, todos los materiales desmontados, sea cual sea su estado.

Se deberá actuar con precaución en las proximidades para evitar averías o accidentes, pudiendo contactar para cualquier duda con este Servicio al correo electrónico: [serv.alumbrado@madrid.es](mailto:serv.alumbrado@madrid.es)

El presente escrito no supone autorización ni conformidad por parte de esta Dirección General al proyecto u obra en curso, ni exonera a quienes lo ejecutaran en cuantas responsabilidades incurran por daños y perjuicios a nuestras instalaciones, dado el carácter no exhaustivo de los datos facilitados.

Sin otro particular, reciban un cordial saludo

Firmado electrónicamente  
EL SUBDIRECTOR GENERAL DE  
CONSERVACIÓN DE VÍAS PÚBLICAS  
Pablo Usán Mas

Firmado electrónicamente  
EL SUBDIRECTOR GENERAL DE  
INSTALACIONES URBANAS  
Carlos Rubio Arévalo

961/dgcvp/2023

Subdirección General de Conservación de Vías Públicas  
C/ Barco 20 - 22, 4ª Planta  
28004 Madrid  
T: +34 91 588-34-26  
sgviaspublicas@madrid.es

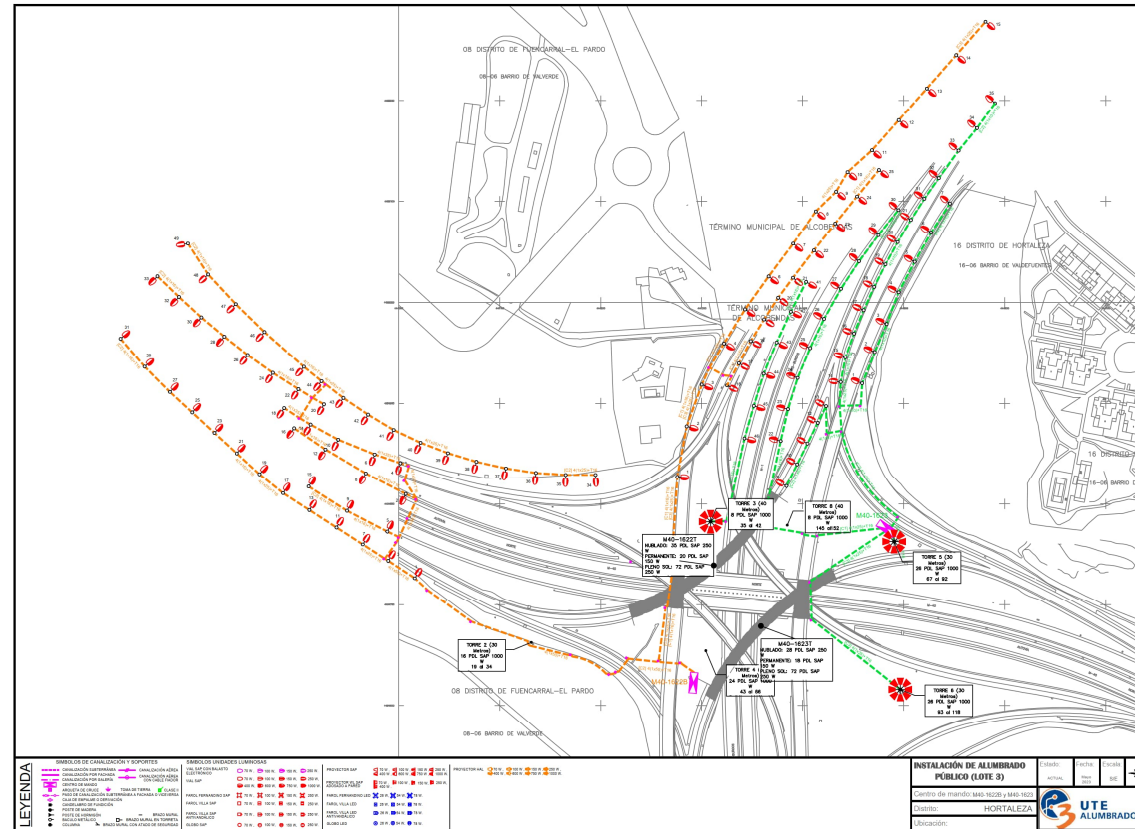
Subdirección General de Instalaciones Urbanas  
C/ Barco 20 - 22, 4ª Planta  
28004 Madrid  
T: +34 91 480-41-16  
sginstaurbanas@madrid.es

Información de Firmantes del Documento

PABLO USAN MAS - SUBDIRECTOR GENERAL  
CARLOS RUBIO ARÉVALO - SUBDIRECTOR GENERAL  
URL de Verificación: https://servint.madrid.es/VECSV\_WBCONSULTAINTRA/VerificarCove.do

Fecha Firma: 29/05/2023 15:31:52  
Fecha Firma: 29/05/2023 16:02:02  
CSV : 1011VJDO3EUP65U9





**De:** Plaza Ruiz, Amelia <plazara@madrid.es>  
**Enviado el:** martes, 11 de julio de 2023 14:07  
**Para:** Minondo Sierra, Javier  
**CC:** AGOYE – Servicio.Alumbrado\_Publico  
**Asunto:** RE: 672-AP-2023 SSEE SALIDA- (2) RE: Solicitud servicios alumbrado en formato dwg

Buenos días.

Remito enlace al Pliego de Condiciones Técnicas Generales del Ayuntamiento de Madrid (PCTG), Capítulo 43: Alumbrado Exterior:

<https://www.madrid.es/UnidadesDescentralizadas/ObrasEspacios/Alumbrado%20exterior%202020/pctg%202010.pdf>

Saludos

Amelia Plaza

*Departamento de Proyectos y Obras  
 Servicio de Alumbrado Público  
 S.G. Instalaciones Urbanas  
 C/ Barco, 20-22*

**De:** Plaza Ruiz, Amelia <plazara@madrid.es>  
**Enviado el:** lunes, 5 de junio de 2023 13:28  
**Para:** Dominguez Rodriguez, Natalia  
**CC:** AGOYE – Servicio.Alumbrado\_Publico  
**Asunto:** 672-AP-2023 SSEE SALIDA- (2) RE: Solicitud servicios alumbrado en formato dwg  
**Datos adjuntos:** 672-AP-2023\_1.20230611618.dwg

Buenos días.

Adjunto se remite la documentación solicitada.

Saludos

Amelia Plaza

*Departamento de Proyectos y Obras  
 Servicio de Alumbrado Público  
 S.G. Instalaciones Urbanas  
 C/ Barco, 20-22  
 Tf. 91 588 23 01*

**De:** AGOyE - DG Conservacion de Vías Publicas  
**Enviado el:** viernes, 25 de agosto de 2023 8:24  
**Para:** Maximino.Garrido@wsp.com  
**CC:** AGOYE – Servicio.Alumbrado\_Publico <serv.alumbrado@madrid.es>; Agoye - s.g. instalaciones urbanas <sginstaurbanas@madrid.es>  
**Asunto:** Redacción de Proyectos Acción contra ruido Fase II. Ctra A1. Demarcación Carreteras.

**Att. D. Maximino Garrido Lecue**

Buenos días,

En relación con su escrito de fecha 17 de julio de 2023 con número de anotación 2023/0951809, relativo a la separata correspondiente a la red de alumbrado público del PROYECTO DE CONSTRUCCIÓN DE ACTUACIONES PARA EL DESARROLLO DEL PLAN DE ACCIÓN CONTRA EL RUIDO FASE II (PAR2) (BA+PV). PROVINCIA DE MADRID. PROYECTO CARRETERA A1 (I). – (Demarcación de Carreteras del Estado en Madrid), le remitimos carta del Servicio de Alumbrado Público.

Le agradecería acusara recibo de la recepción de este escrito, respondiendo al mismo.

Gracias anticipadas.

Un cordial saludo.

Oficina Auxiliar de la D.G. de Conservación de Vías Publicas  
A.G. de Obras y Equipamientos  
Ayuntamiento de Madrid  
C/ Barco, 20-22  
28004 MADRID  
E-correo: [dgconservacionvias@madrid.es](mailto:dgconservacionvias@madrid.es)



DIRECCIÓN GENERAL DE CONSERVACIÓN DE VÍAS PÚBLICAS



Nº Ref.: 672/AP/2023

Fecha: Según firma

Registro salida 2023/1061888

**WSP SPAIN**  
Parque Científico y Tecnológico de Cantabria (PCTCAN)  
Avda. Albert Einstein, nº6, C.P. 39011, Santander, CANTABRIA  
At. Maximino Garrido Lecue  
[Maximino.Garrido@wsp.com](mailto:Maximino.Garrido@wsp.com)

**ASUNTO: AFECCIÓN CANALIZACIÓN DE ALUMBRADO PÚBLICO. SEPARATA CORRESPONDIENTE A LA RED DE ALUMBRADO PÚBLICO DEL PROYECTO DE CONSTRUCCIÓN DE ACTUACIONES PARA EL DESARROLLO DEL PLAN DE ACCIÓN CONTRA EL RUIDO FASE II (PAR2) (BA+PV). PROVINCIA DE MADRID. PROYECTO CARRETERA A1 (I). – (Demarcación de Carreteras del Estado en Madrid)**

En relación al contenido de la separata correspondiente a la red de alumbrado público, que ha tenido entrada en este Servicio con fecha 19 de julio de 2023, se informa que, por parte de este Servicio, no se tiene inconveniente en que se ejecute las obras de retranqueo de los ocho puntos de luz que según indican en su documento técnico, resultan afectados por la ejecución de las pantallas acústicas proyectadas.

No obstante, cualquier maniobra sobre las instalaciones existentes, antes de su ejecución, deberá comunicarse al Servicio de Alumbrado Público, para coordinar los trabajos con la empresa que tiene adjudicados los servicios de conservación, a fin de garantizar en todo momento el servicio de alumbrado público y dejar delimitadas las responsabilidades sobre el funcionamiento de dicha instalación. Indicando a este respecto que todos los costes generados por maniobras sobre instalaciones de alumbrado existentes, derivadas de la ejecución del referido proyecto, deben ser asumidos por el promotor del mismo.

En el caso de que fuera necesario el desmontaje de instalaciones de alumbrado existentes, dicha circunstancia deberá ser comunicada previamente al citado Servicio, debiendo depositar en el almacén de alumbrado público de la Casa de Campo, todos los materiales desmontados, sea cual sea su estado.

Se deberá actuar con precaución en las proximidades para evitar averías o accidentes, pudiendo contactar para cualquier duda con este Servicio al correo electrónico: [serv.alumbrado@madrid.es](mailto:serv.alumbrado@madrid.es)

El presente escrito no supone autorización ni conformidad por parte de este Servicio al proyecto u obra en curso, ni exonera a quienes lo ejecutaran en cuantas responsabilidades incurran por daños y perjuicios a nuestras instalaciones, dado el carácter no exhaustivo de los datos facilitados.

*Firmado electrónicamente*  
LA JEFA DEL SERVICIO DE ALUMBRADO PÚBLICO  
Gemma Gallego Serrano



Servicio de Alumbrado Público  
C/ Barco, 20 -22 - 28004 MADRID  
Tel. 91 588 02 83

1/1

Información de Firmantes del Documento



MARIA GEMMA GALLEGO SERRANO - JEFA DE SERVICIO  
URL de Verificación: [https://servint.madrid.es/VECSV\\_WBCONSULTA/INTRA/VerificarCove.do](https://servint.madrid.es/VECSV_WBCONSULTA/INTRA/VerificarCove.do)

Fecha Firma: 24/08/2023 13:28:41  
CSV : 1L6OD2UJ1OVKN74A



5403454-W-DE-A1(I)-124\_03

### 3.- DIRECCIÓN GENERAL DE TRÁFICO

#### 3.1.- DOCUMENTACIÓN ENVIADA



19 de julio de 2022

**DIRECCIÓN GENERAL DE TRÁFICO**

A/A Sr/a. Jefe Provincial de Tráfico  
Arturo Soria, 143  
C.P. 28043, Madrid

**RE: "Redacción de Proyectos de Construcción de actuaciones para el Desarrollo del Plan de Acción contra el Ruido Fase II (PAR2) (BA+PV). Provincia de Madrid. Proyecto Carretera A1 (I)."**

Estimados Sres,

Actualmente WSP SPAIN se encuentra realizando, como ingeniería especializada, para la Demarcación de Carreteras del Estado en Madrid del Ministerio de Transporte, Movilidad y Agenda Urbana, el contrato para la "Redacción de Proyectos de Construcción de actuaciones para el Desarrollo del plan de acción contra el ruido Fase II (PAR2) (BA+PV). Provincia de Madrid. Proyecto Carretera A1 (I).".

El Proyecto que nos ocupa, Proyecto Carretera A1 (I), se desarrollará a nivel de Proyecto de Construcción con el fin de dar cumplimiento a la Ley 37/2003 de 17 de noviembre, Ley de Ruido, a partir del Mapa Estratégico del Ruido (MER) del Ministerio de Fomento.

Actualmente los trabajos se encuentran en fase inicial, por lo que se está trabajando en la caracterización de las zonas de actuación y en la toma de datos. Con la finalidad de poder disponer de información necesaria que nos permita definir todos los impactos que el Proyecto produce en el área de actuación del mismo, y proceder a optimizarlos, mediante la minimización de los mismos, en caso de que sea posible, se lleva a cabo un procedimiento de Coordinación con Organismos y Servicios.

Por ello, con la finalidad de tener en cuenta los *condicionantes de las Infraestructuras y/o Servicios de Control y Gestión del Tráfico bajo su titularidad, tanto existentes como previstos*, que pudieran verse afectados durante la ejecución de los trabajos, deseáramos *recibir cualquier información y/o condicionante* que consideren de nuestro interés y que debamos tener en cuenta en el diseño de la solución de las pantallas.

En los planos adjuntos, se representa a escala 1/ 2.000 (en A1) la franja de territorio afectada por las zonas de actuación recogidas bajo este Proyecto, sobre las que solicitamos información. Además, se incluye, en color verde, la posición orientativa de las futuras pantallas acústicas según lo definido en



el Plan de Acción Contra el Ruido. Destacar que, del análisis en detalle a realizar, la posición de las mismas puede variar por lo que se solicita la información en el entorno de las Zonas de Actuación al completo.

Rogamos, si es posible, que nos faciliten, en su caso, la información en *formato digital (.dwg)* para una mayor rapidez en el tratamiento de la misma.

Para la entrega de la información, así como para cualquier aclaración que les sea necesaria, póngase en contacto con **D. Luis Rojo García** en la siguiente dirección y teléfono:

**WSP SPAIN**  
Parque Científico y Tecnológico de Cantabria (PCTCAN)  
Avda. Albert Einstein, n°6, C.P. 39011, Santander, CANTABRIA  
Tlfn: 942 290 260/Email: Luis.Rojo@wsp.com

Agradeciendo de antemano su colaboración y a la espera de noticias tuyas, le ruego disculpe las molestias y remita la información solicitada, a la mayor brevedad posible.

Reciban un cordial saludo,

Rojo García, Luis  
Luis  
(ESLR92592)

Firmado digitalmente por  
Rojo García, Luis  
(ESLR92592)  
DN: cn=Rojo García, Luis  
(ESLR92592), ou=Active,  
email=Luis.Rojo@wsp.com  
Fecha: 2022.07.19  
11:38:00 +02'00'

Luis Rojo García  
Project Manager

Parque Científico y Tecnológico | Avenida Albert Einstein, N° 6 | Santander, Cantabria | 39011 | España | +34.942.290.260

Parque Científico y Tecnológico | Avenida Albert Einstein, N° 6 | Santander, Cantabria | 39011 | España | +34.942.290.260



## Justificante de Presentación

### Datos del interesado:

NIF - 13778872D MANUEL PÉREZ

Dirección: Avenida ALBERT EINSTEIN, 6  
Santander 39011 (Cantabria-España)

Teléfono de contacto: 942290260

Correo electrónico: luis.rojo@wsp.com

### Datos del representante:

CIF - A39074877 WSP SPAIN-APIA S.A.

Dirección: Avenida ALBERT EINSTEIN,6  
Santander 39011 (Cantabria-España)

Teléfono de contacto: 942290260

Número de registro: REGAGE22e00031196005  
 Fecha y hora de presentación: 19/07/2022 12:40:06  
 Fecha y hora de registro: 19/07/2022 12:40:06  
 Tipo de registro: Entrada  
 Oficina de registro electrónico: REGISTRO ELECTRÓNICO  
 Organismo destinatario: E03101901 - Jefatura Provincial de Trafico de Madrid  
 Organismo raíz: E00003801 - Ministerio del Interior  
 Nivel de administración: Administración General del Estado

Asunto: PC Desarrollo Plan contra Ruido Fase II (PAR2)(BA+PV). Proyecto Carretera A1(I)

Expone: Estimados Sres,

Actualmente WSP SPAIN se encuentra realizando, como ingeniería especializada, para la Demarcación de Carreteras del Estado en Madrid del Ministerio de Transporte, Movilidad y Agenda Urbana, el contrato para la "Redacción de Proyectos de Construcción de actuaciones para el Desarrollo del plan de acción contra el ruido Fase II (PAR2) (BA+PV). Provincia de Madrid. Proyecto Carretera A1 (I).".

El Proyecto que nos ocupa, Proyecto Carretera A1 (I), se desarrollará a nivel de Proyecto de Construcción con el fin de dar cumplimiento a la Ley 37/2003 de 17 de noviembre, Ley de Ruido, a partir del Mapa Estratégico del Ruido (MER) del Ministerio de Fomento.

Actualmente los trabajos se encuentran en fase inicial, por lo que se está trabajando en la caracterización de las zonas de actuación y en la toma de datos. Con la finalidad de poder disponer de información necesaria que nos permita definir todos los impactos que el Proyecto produce en el área de actuación del mismo, y proceder a optimizarlos, mediante la minimización de los mismos, en caso de que sea posible, se lleva a cabo un procedimiento de Coordinación con Organismos y Servicios.

Solicita: Por ello, con la finalidad de tener en cuenta los condicionantes de las Infraestructuras y/o Servicios de Control y Gestión del Tráfico bajo su titularidad, tanto existentes como previstos, que pudieran verse afectados durante la ejecución de los trabajos, deseáramos recibir cualquier información y/o condicionante que consideren de nuestro interés y que debamos tener en cuenta en el diseño de la solución de las pantallas.

En los planos adjuntos, se representa a escala 1/ 2.000 (en A1) la franja de territorio afectada por las zonas de

El presente justificante tiene validez a efectos de presentación de la documentación en este Registro Electrónico y no prejuzga la admisión del escrito para su tramitación. La fecha y hora de este Registro Electrónico es la de la Sede electrónica del Punto de Acceso General (<https://sede.administracion.gob.es/>). El inicio del cómputo de los plazos que hayan de cumplir las Administraciones Públicas vendrá determinado por la fecha y hora de presentación en el registro electrónico de cada Administración u organismo.

De acuerdo con el art. 31.2b de la Ley 39/15, a los efectos del cómputo de plazo fijado en días hábiles, y en lo que se refiere al cumplimiento de plazos por los interesados, la presentación en un día inhábil se entenderá realizada en la primera hora del primer día hábil siguiente salvo que una norma permita expresamente la recepción en día inhábil.

De acuerdo con el Art. 28.7 de la Ley 39/15, el interesado de esta solicitud se responsabiliza de la veracidad de los documentos que presenta.

actuación recogidas bajo este Proyecto, sobre las que solicitamos información. Además, se incluye, en color verde, la posición orientativa de las futuras pantallas acústicas según lo definido en el Plan de Acción Contra el Ruido. Destacar que, del análisis en detalle a realizar, la posición de las mismas puede variar por lo que se solicita la información en el entorno de las Zonas de Actuación al completo.

Rogamos, si es posible, que nos faciliten, en su caso, la información en formato digital (.dwg) para una mayor rapidez en el tratamiento de la misma.

### Documentos anexados:

PLANO DE SITUACIÓN - PL\_Conjunto-A1(I)\_E2000.pdf (Huella digital: 199c96c123c1d5fcc32a7459a3a3326ea489f36d) ESCRITO - DGT\_A11.pdf (Huella digital: 64abaf8f4f86e77e0eb4b35d099de4b23a7011d3)

Alerta por SMS: No

Alerta por correo electrónico: Sí

El presente justificante tiene validez a efectos de presentación de la documentación en este Registro Electrónico y no prejuzga la admisión del escrito para su tramitación. La fecha y hora de este Registro Electrónico es la de la Sede electrónica del Punto de Acceso General (<https://sede.administracion.gob.es/>). El inicio del cómputo de los plazos que hayan de cumplir las Administraciones Públicas vendrá determinado por la fecha y hora de presentación en el registro electrónico de cada Administración u organismo.

De acuerdo con el art. 31.2b de la Ley 39/15, a los efectos del cómputo de plazo fijado en días hábiles, y en lo que se refiere al cumplimiento de plazos por los interesados, la presentación en un día inhábil se entenderá realizada en la primera hora del primer día hábil siguiente salvo que una norma permita expresamente la recepción en día inhábil.

De acuerdo con el Art. 28.7 de la Ley 39/15, el interesado de esta solicitud se responsabiliza de la veracidad de los documentos que presenta.

**De:** Dominguez Rodriguez, Natalia  
**Enviado el:** miércoles, 31 de mayo de 2023 14:42  
**Para:** sgmovilidad@dgt.es  
**CC:** Diaz Martinez, Aia  
**Asunto:** ENVÍO SEPARATA SSAA PC ACTUACIONES PARA EL DESARROLLO DEL PLAN DE ACCIÓN CONTRA EL RUIDO FASE II (PAR2) (BA+PV). Lote 1 Zona A1(I)


Estimados Sres,

WSP SPAIN se encuentra realizando como ingeniería especializada para la Demarcación de Carreteras del Estado en Madrid, el contrato "Redacción de Proyectos de Construcción de actuaciones para el desarrollo del Plan de Acción Contra el Ruido Fase II (PAR2) (BA+PV). Lote 1".

En cumplimiento de la Norma ADIF Plataforma Reposición de Servidumbres y Servicios Afectados, NAG 1-2-1.1, 4ª Edición Enero 2023, en la que se indica la obligatoriedad de realizar una propuesta de reposición a cada uno de los Organismos o Empresas afectadas, y que dicha propuesta debe ser recogida en una separata que ha de ser aprobada por el propietario del servicio afectado, nos ponemos en contacto con ustedes para remitirles la **Separata correspondiente a la Red de Gestión y control de Tráfico** bajo su titularidad.

Esta separata ha sido redactada de acuerdo a la información disponible a través de la plataforma INKOLAN (Refs. **M2204234, M2204235, M2204236, M2204237, M2204238 y M2204239**) y se le remite con el objeto de que nos den su *aprobación, si procede, o realice las observaciones pertinentes* al contenido de la misma que serán incorporadas al Proyecto de Construcción.

Podrá descargarse el documento de referencia en el siguiente link:

 [5403454-W-DE-A1\(I\)-126\\_01\\_A26\\_Ap4.pdf](#)

Para la entrega de la información, así como para cualquier aclaración que les sea necesaria, póngase en contacto con **Dña. Aía Díaz Martínez** en la siguiente dirección y teléfono:

**WSP SPAIN**  
 Parque Científico y Tecnológico de Cantabria (PCTCAN)  
 Avda. Albert Einstein, n°6, C.P. 39011, Santander, CANTABRIA  
 Tlfno: 942 290 260/Email: [aia.diaz@wsp.com](mailto:aia.diaz@wsp.com)

Agradeciendo de antemano su colaboración y a la espera de noticias tuyas, le ruego disculpe las molestias y remita la información solicitada, a la mayor brevedad posible.



**Natalia Domínguez Rodríguez**  
 Power & Energy. Utilities  
 Ingeniera Técnica Industrial



## Justificante de Presentación

### Datos del interesado:

NIF - 13778872D MANUEL PEREZ SIERRA

Dirección: Avenida ALBERT EINSTEIN,6  
 Santander 39011 (Cantabria-España)

Teléfono de contacto: 942290260

Correo electrónico: natalia.dominguez@wsp.com

### Datos del representante:

CIF - A39074877 WSP SPAIN-APIA S.A.

Dirección: Avenida ALBERT EINSTEIN,6  
 Santander 39011 (Cantabria-España)

Teléfono de contacto: 942290260

Número de registro:	REGAGE23e00048815048
Fecha y hora de presentación:	19/07/2023 09:09:35
Fecha y hora de registro:	19/07/2023 09:09:35
Tipo de registro:	Entrada
Oficina de registro electrónico:	REGISTRO ELECTRÓNICO
Organismo destinatario:	E00130201 - Jefatura Central de Tráfico
Organismo raíz:	E00003801 - Ministerio del Interior
Nivel de administración:	Administración General del Estado

Asunto: Envío separata reposición servicios

Expone: Actualmente WSP SPAIN se encuentra realizando, como ingeniería especializada, para la Demarcación de Carreteras del Estado en Madrid del Ministerio de Transporte, Movilidad y Agenda Urbana, el contrato para la "Redacción de Proyectos de Construcción de actuaciones para el Desarrollo del plan de acción contra el ruido Fase II (PAR2) (BA+PV). Provincia de Madrid. Proyecto Carretera A1 (I) y A1(II)".

Solicita: En cumplimiento de la Nota de Servicio 1/2019 sobre Instrucciones para la Redacción de Proyectos supervisados por la Subdirección General de Conservación, en la que se indica la obligatoriedad de realizar una propuesta de reposición a cada uno de los Organismos o Empresas afectadas, y que dicha propuesta debe ser recogida en una separata que ha de ser aprobada por el propietario del servicio afectado, nos ponemos en contacto con ustedes para remitirles las Separatas correspondientes a la reposición de los servicios bajo su titularidad en los dos tramos estudiados.

Estas separatas han sido redactadas a partir de los servicios facilitados por ustedes, y se les remite con el objeto de que nos den su aprobación, si procede, o realice las observaciones pertinentes al contenido de las mismas que serán incorporadas al Proyecto de Construcción.

Para la entrega de la información, así como para cualquier aclaración que les sea necesaria, póngase en contacto con D. Maximino Garrido Lecue en la siguiente dirección y teléfono:  
 WSP SPAIN  
 Parque Científico y Tecnológico de Cantabria (PCTCAN)  
 Avda. Albert Einstein, n°6, C.P. 39011, Santander, CANTABRIA

El presente justificante tiene validez a efectos de presentación de la documentación en este Registro Electrónico y no prejuzga la admisión del escrito para su tramitación. La fecha y hora de este Registro Electrónico es la de la Sede electrónica del Punto de Acceso General (<https://sede.administracion.gob.es>). El inicio del cómputo de los plazos que hayan de cumplir las Administraciones Públicas vendrá determinado por la fecha y hora de presentación en el registro electrónico de cada Administración u organismo.

De acuerdo con el art. 31.2b de la Ley 39/15, a los efectos del cómputo de plazo fijado en días hábiles, y en lo que se refiere al cumplimiento de plazos por los interesados, la presentación en un día inhábil se entenderá realizada en la primera hora del primer día hábil siguiente salvo que una norma permita expresamente la recepción en día inhábil.

De acuerdo con el Art. 28.7 de la Ley 39/15, el interesado de esta solicitud se responsabiliza de la veracidad de los documentos que presenta.

Tlfno: 942 290 260/Email: Maximino.Garrido@wsp.com

Agradeciendo de antemano su colaboración y a la espera de noticias tuyas, le ruego disculpe las molestias y remita la información solicitada, a la mayor brevedad posible.

Documentos anexados:

SEPARATA\_02 - 5403454-W-DE-A1(I)-126\_01\_A26\_Ap4\_02.pdf (Huella digital: 6d9d735ea78fdca721aeb203e2f9a6b2bca0457c)  
SEPARATA\_01 - 5403454-W-DE-A1(I)-126\_01\_A26\_Ap4\_01.pdf (Huella digital: 6e89d64e074c2516fb6c82f0cb04a642211bde5) Carta -  
01\_DGT.pdf (Huella digital: 1e2f2338f6907595a337b66c152542ac59e7c392)

Alerta por SMS: No

Alerta por correo electrónico: Sí

## 3.2.- INFORMACIÓN RECIBIDA

**De:** sgmovilidad@dgt.es <sgmovilidad@dgt.es>

**Enviado el:** miércoles, 27 de julio de 2022 15:48

**Para:** Rojo García, Luis <Luis.Rojo@wsp.com>

**CC:** 'Indalecio Candel González' <icandel@dgt.es>

**Asunto:** GEISER\_REGAGE22e00031452823\_MANUEL PÉREZ\_WSP SPAIN-APIA S.A.\_PC Desarrollo Plan contra Ruido Fase II (PAR2)(BA+PV). Proyecto Carretera A1(I)

Buenas tardes,

En contestación a la siguiente solicitud:

Expone: Estimados Sres, Actualmente WSP SPAIN se encuentra realizando, como ingeniería especializada, para la Demarcación de Carreteras del Estado en Madrid del Ministerio de Transporte, Movilidad y Agenda Urbana, el contrato para la "Redacción de Proyectos de Construcción de actuaciones para el Desarrollo del plan de acción contra el ruido Fase II (PAR2) (BA+PV). Provincia de Madrid. Proyecto Carretera A1 (I)". El Proyecto que nos ocupa, Proyecto Carretera A1 (I), se desarrollará a nivel de Proyecto de Construcción con el fin de dar cumplimiento a la Ley 37/2003 de 17 de noviembre, Ley de Ruido, a partir del Mapa Estratégico del Ruido (MER) del Ministerio de Fomento. Actualmente los trabajos se encuentran en fase inicial, por lo que se está trabajando en la caracterización de las zonas de actuación y en la toma de datos. Con la finalidad de poder disponer de información necesaria que nos permita definir todos los impactos que el Proyecto produce en el área de actuación del mismo, y proceder a optimizarlos, mediante la minimización de los mismos, en caso de que sea posible, se lleva a cabo un procedimiento de Coordinación con Organismos y Servicios.

Solicita: Por ello, con la finalidad de tener en cuenta los condicionantes de las Infraestructuras y/o Servicios de Control y Gestión del Tráfico bajo su titularidad, tanto existentes como previstos, que pudieran verse afectados durante la ejecución de los trabajos, desearíamos recibir cualquier información y/o condicionante que consideren de nuestro interés y que debamos tener en cuenta en el diseño de la solución de las pantallas. En los planos adjuntos, se representa a escala 1/ 2.000 (en A1) la franja de territorio afectada por las zonas de actuación recogidas bajo este Proyecto, sobre las que solicitamos información. Además, se incluye, en color verde, la posición orientativa de las futuras pantallas acústicas según lo definido en el Plan de Acción Contra el Ruido. Destacar que, del análisis en detalle a realizar, la posición de las mismas puede variar por lo que se solicita la información en el entorno de las Zonas de Actuación al completo. Rogamos, si es posible, que nos faciliten, en su caso, la información en formato digital (.dwg) para una mayor rapidez en el tratamiento de la misma.

Por parte de comunicaciones, reflejado en el documento **Afección A-1.7z**, los tramos afectados de A-1 son:

- Cable de 6 Fibras
- 2 Cables de 12 Fibras
- Cable de 16 Fibras

También se adjuntan los planos con canalizaciones y equipos de la DGT en el área afectada en la autovía A1 ( **A-1.zip** ), se han sombreado las zonas en las que hay proyectado instalar pantallas acústicas y existen canalizaciones o equipos de la DGT .

Saludos

Secretaría



MINISTERIO  
DEL INTERIOR



Subdirección General de Gestión de la  
Movilidad y Tecnología

C/ Josefa Valcárcel, nº 44 1ª planta  
28071 Madrid

Tel.: +34 91 301 82 79

Fax: +34 91 742 91 16

E-mail: [sgmovilidad@dgt.es](mailto:sgmovilidad@dgt.es)

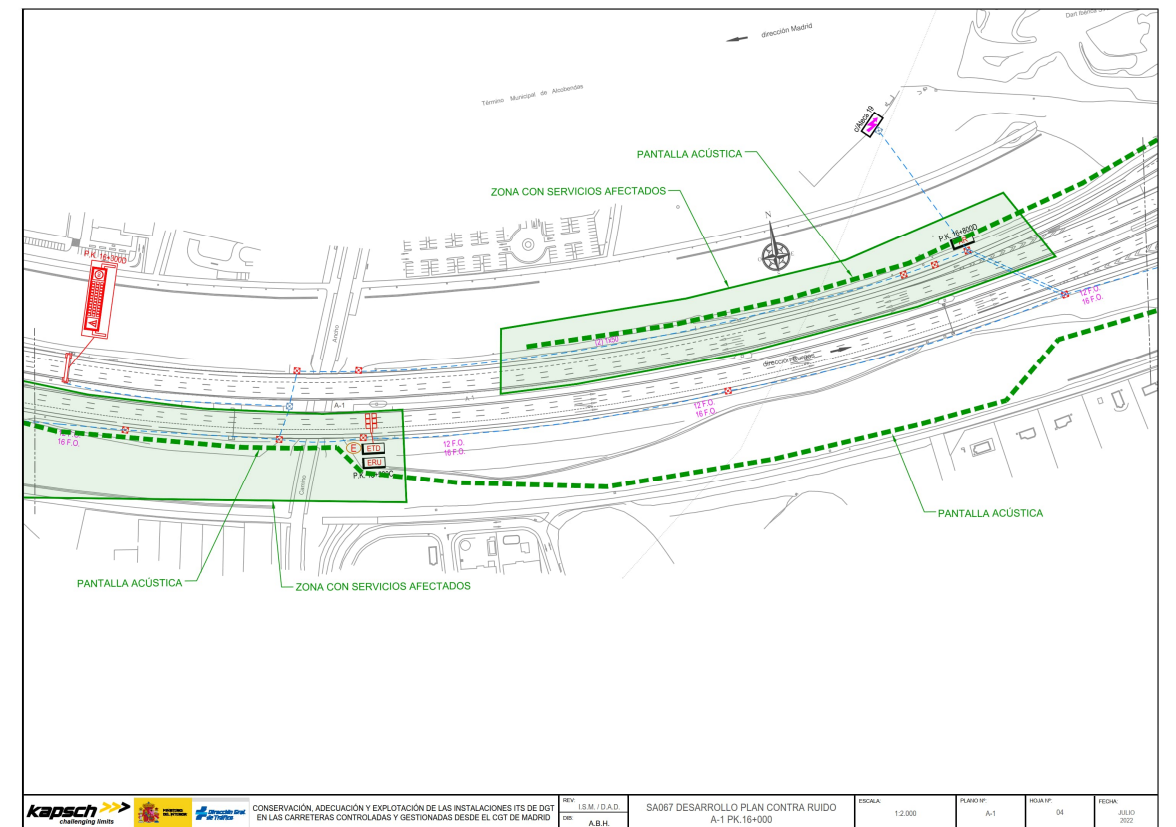
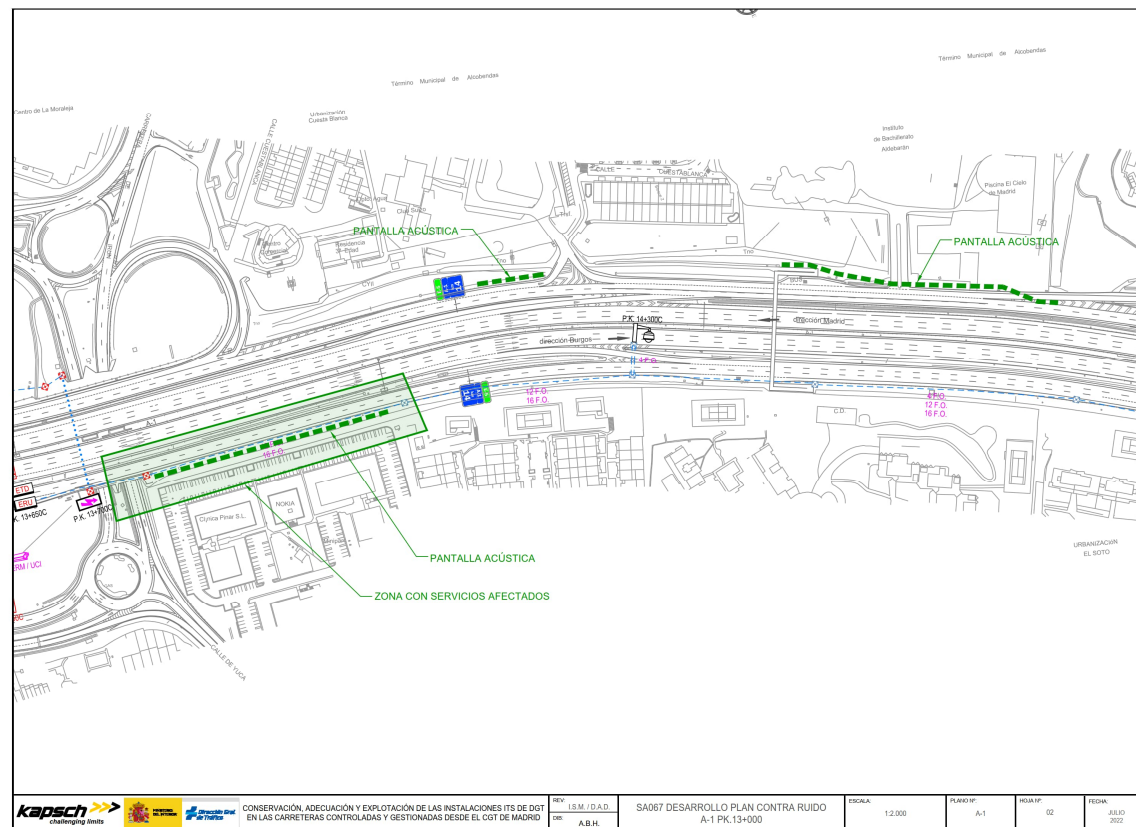
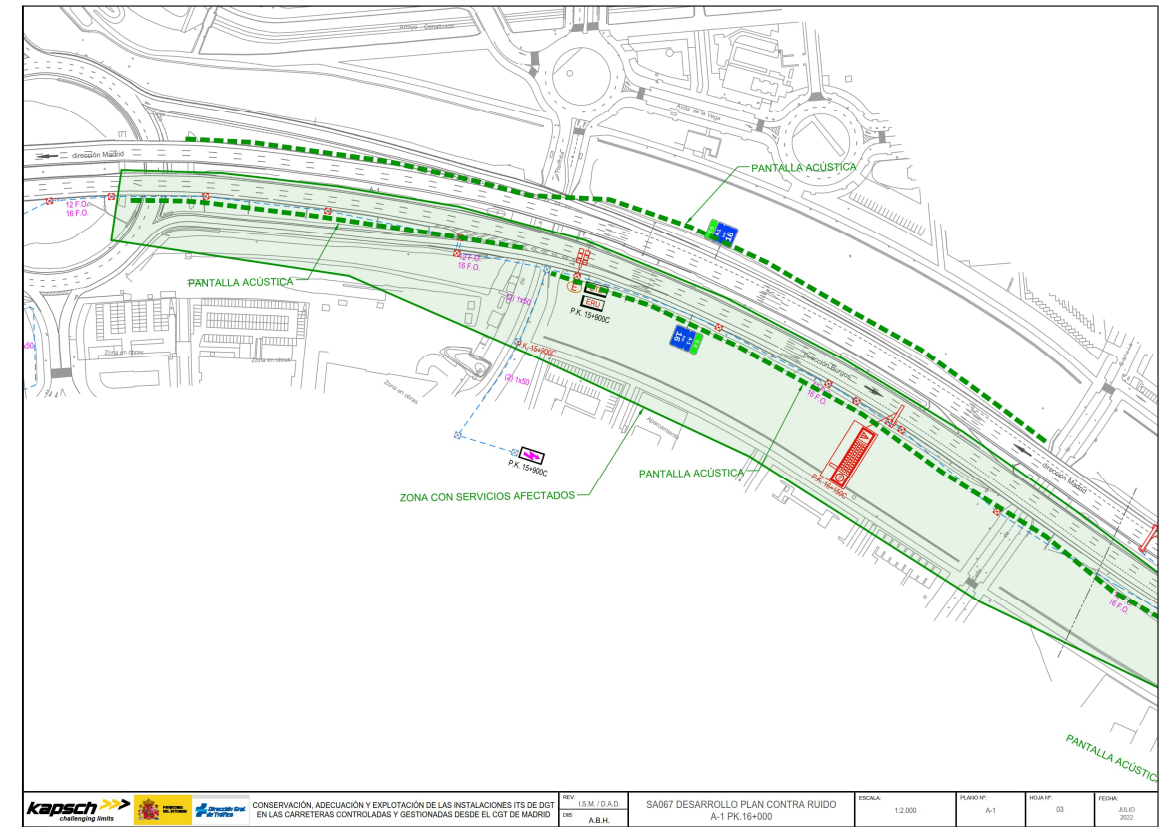
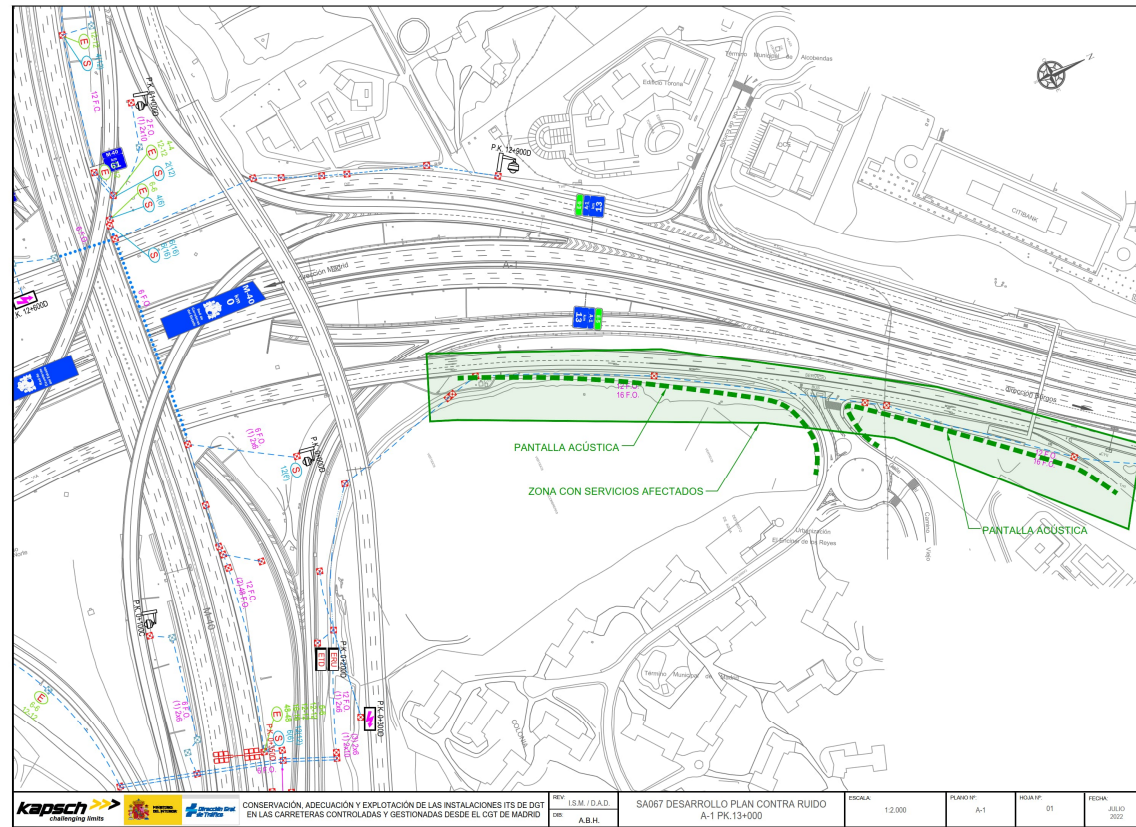
[www.dgt.es](http://www.dgt.es)

El presente justificante tiene validez a efectos de presentación de la documentación en este Registro Electrónico y no prejuzga la admisión del escrito para su tramitación. La fecha y hora de este Registro Electrónico es la de la Sede electrónica del Punto de Acceso General (<https://sede.administracion.gob.es/>). El inicio del cómputo de los plazos que hayan de cumplir las Administraciones Públicas vendrá determinado por la fecha y hora de presentación en el registro electrónico de cada Administración u organismo.

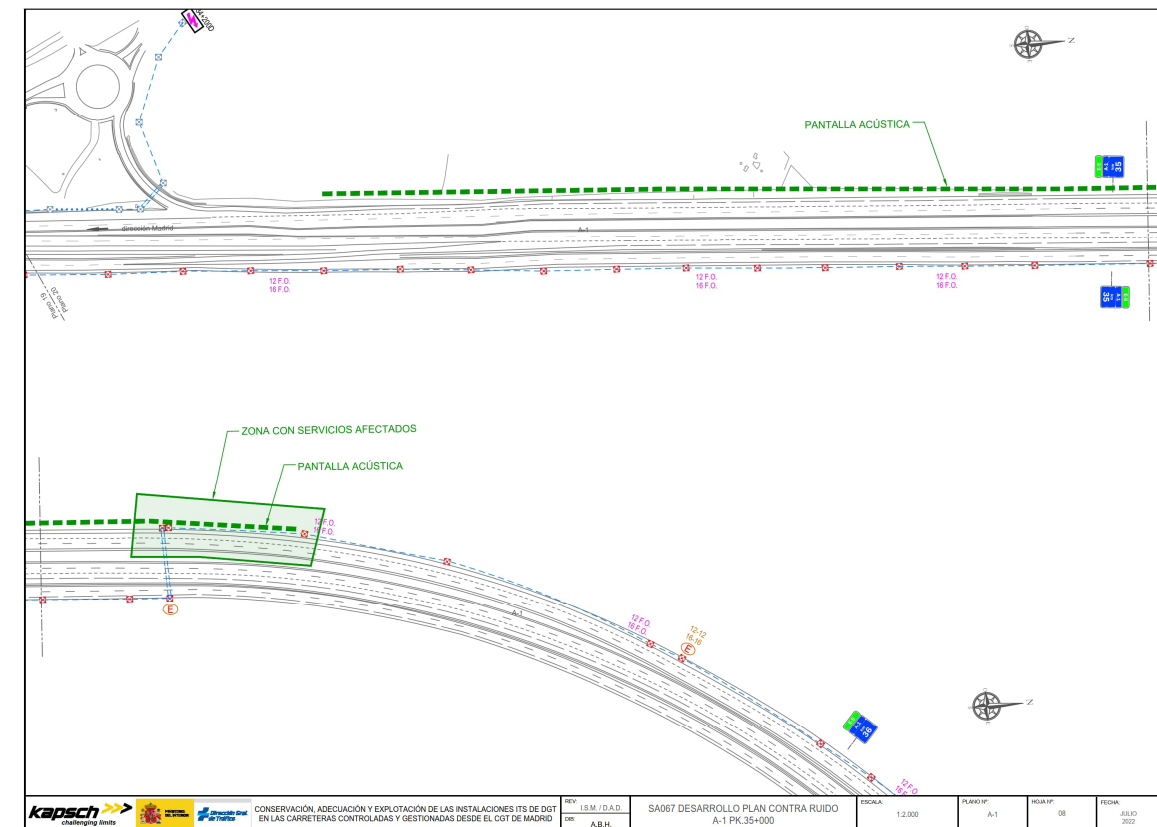
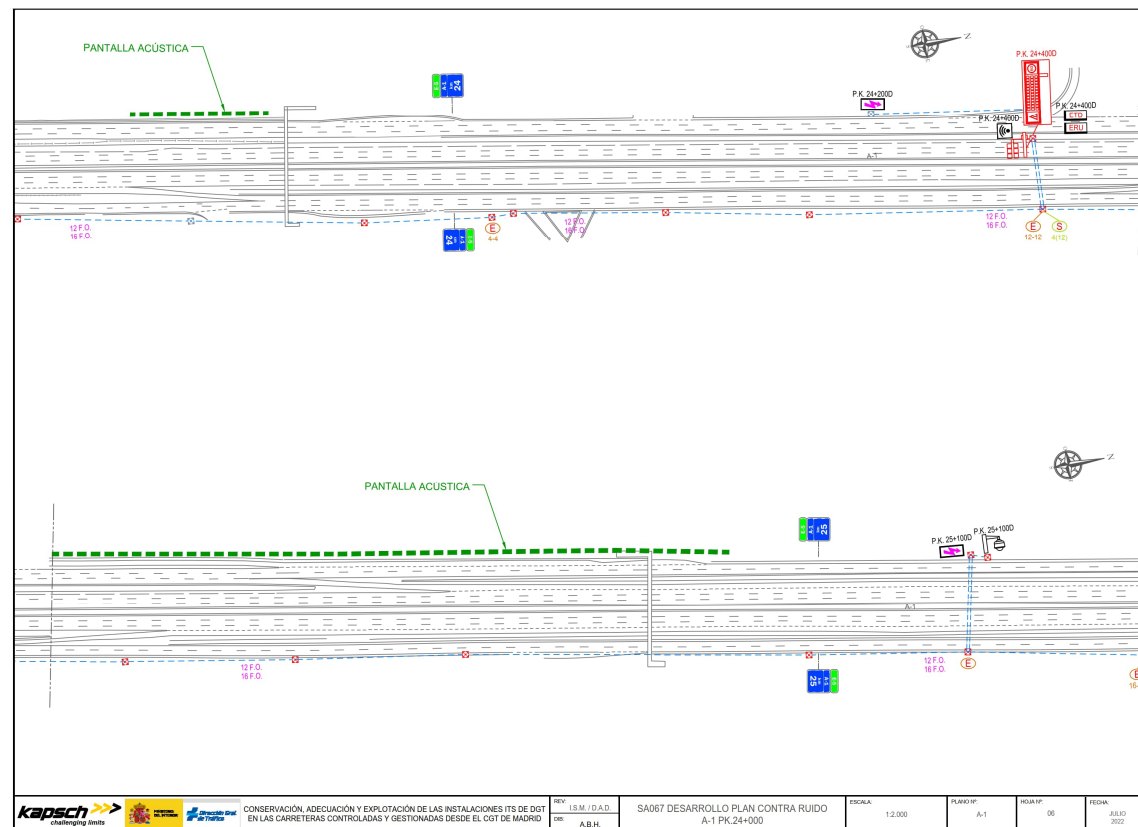
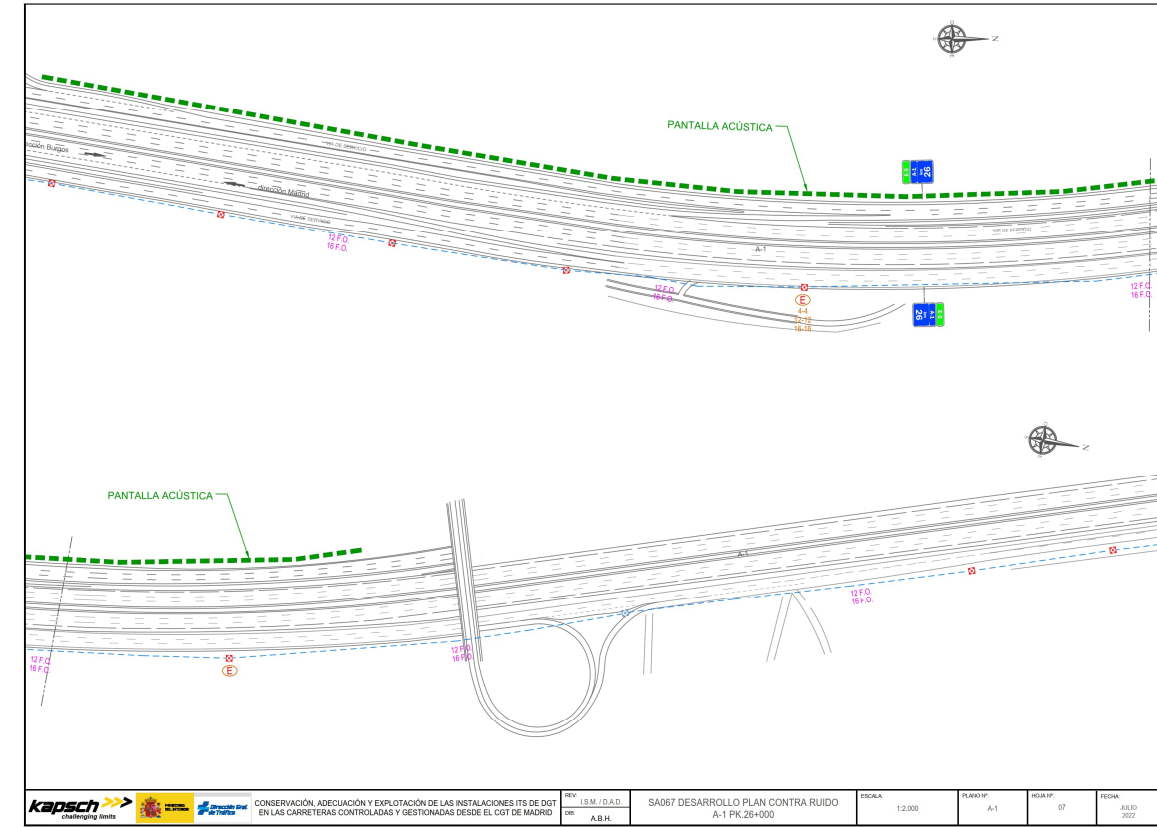
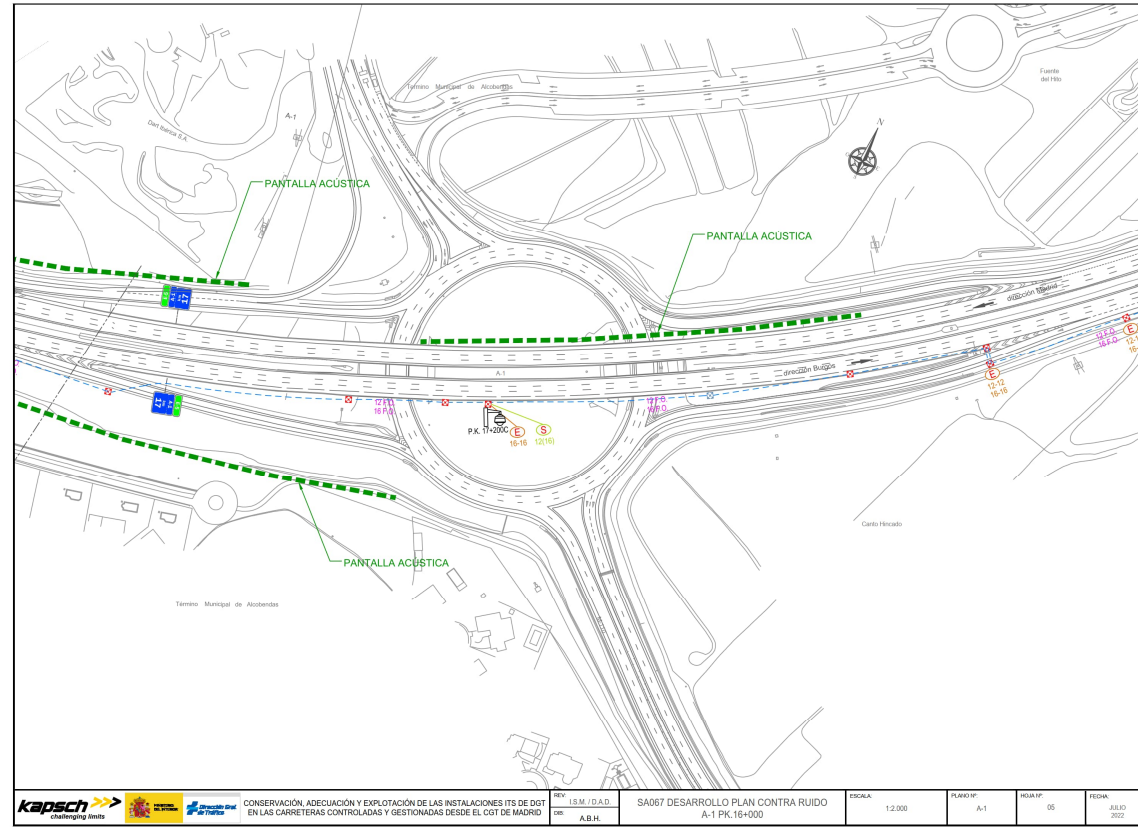
De acuerdo con el art. 31.2b de la Ley 39/15, a los efectos del cómputo de plazo fijado en días hábiles, y en lo que se refiere al cumplimiento de plazos por los interesados, la presentación en un día inhábil se entenderá realizada en la primera hora del primer día hábil siguiente salvo que una norma permita expresamente la recepción en día inhábil.

De acuerdo con el Art. 28.7 de la Ley 39/15, el interesado de esta solicitud se responsabiliza de la veracidad de los documentos que presenta.

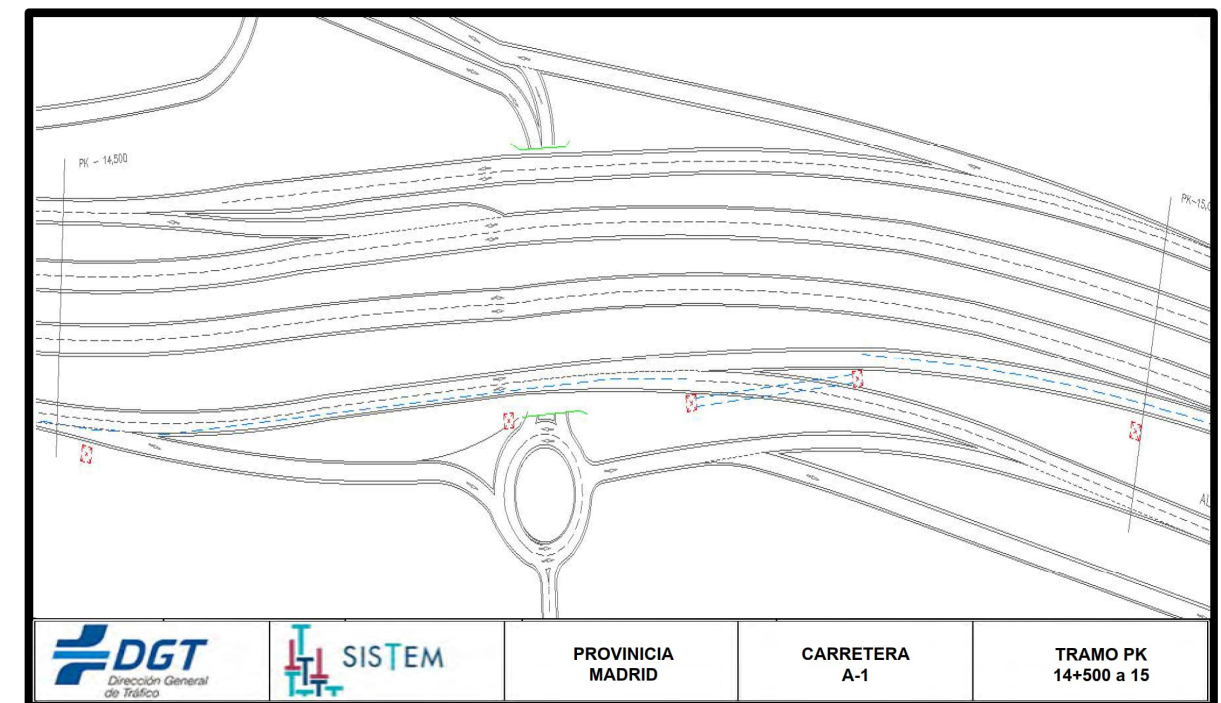
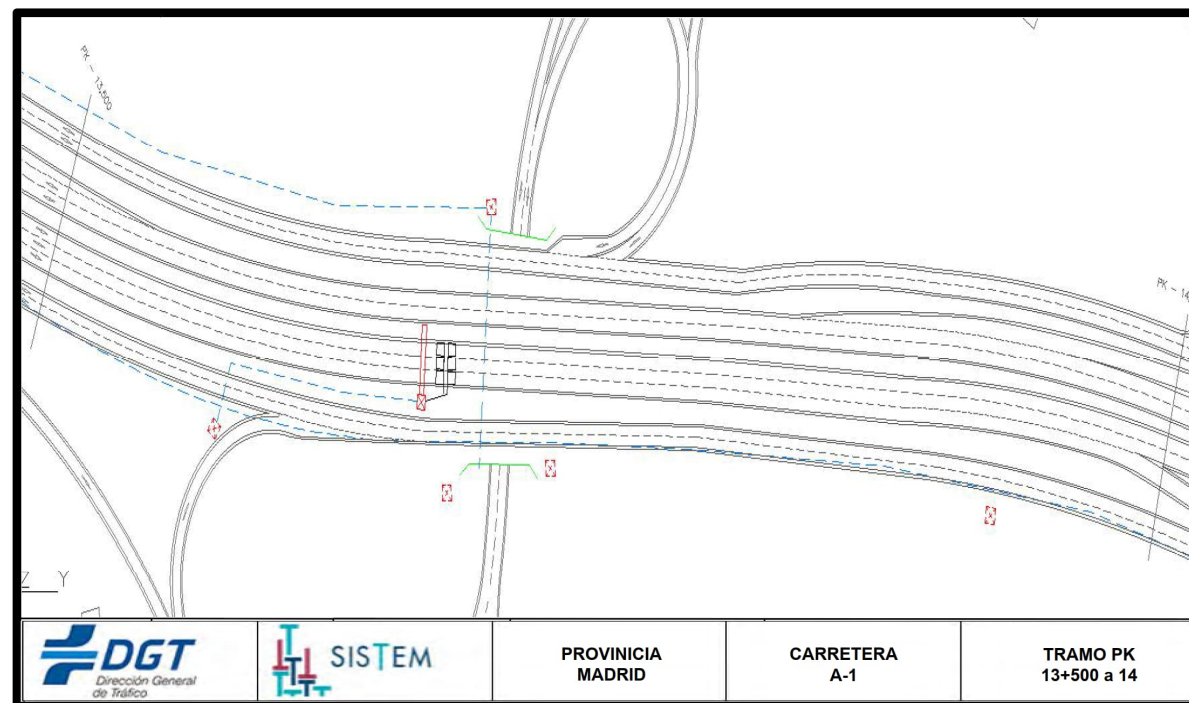
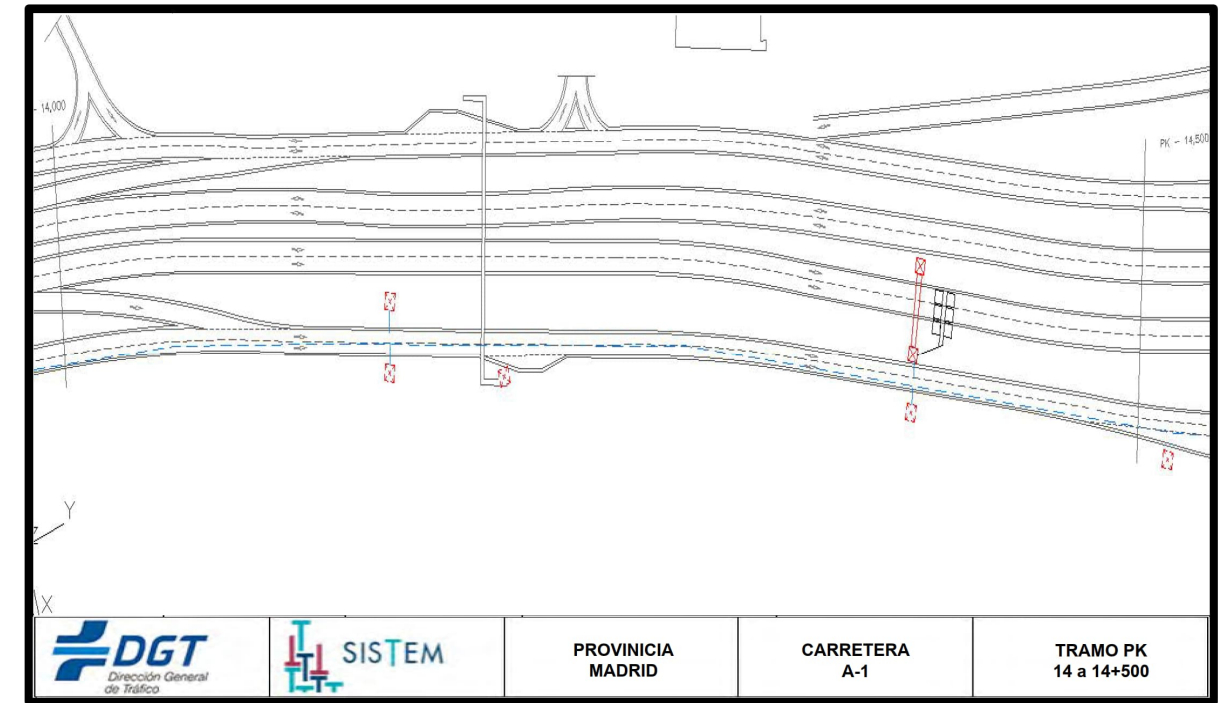
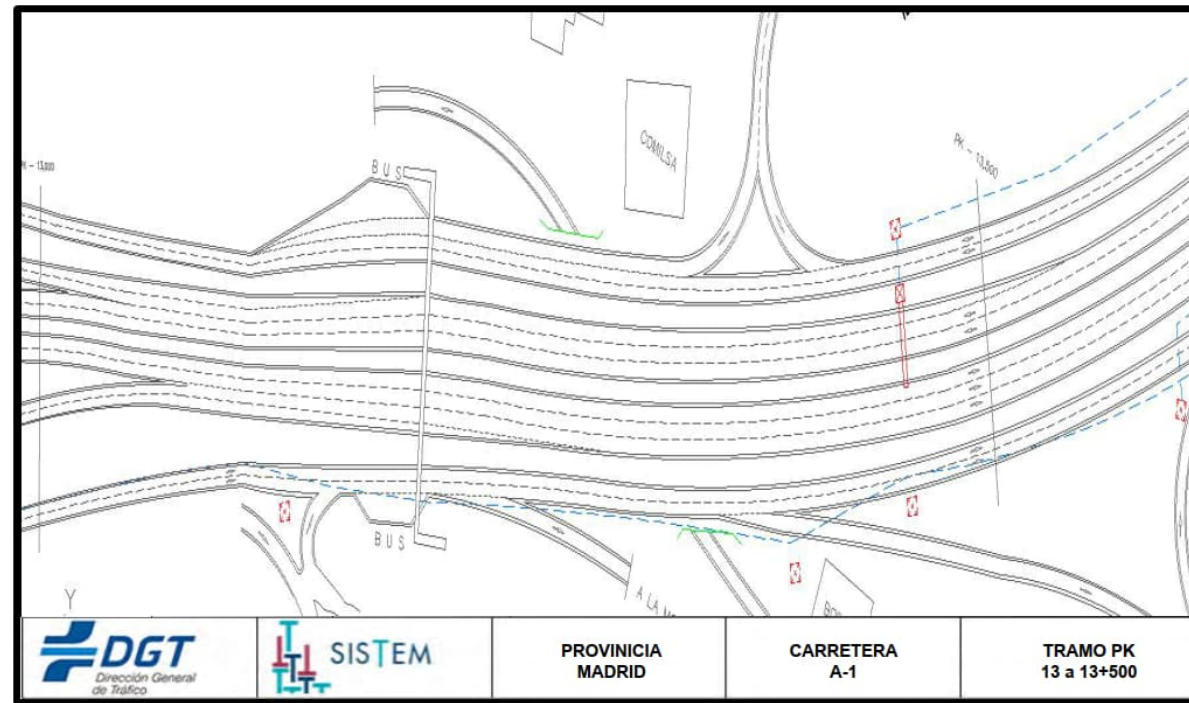




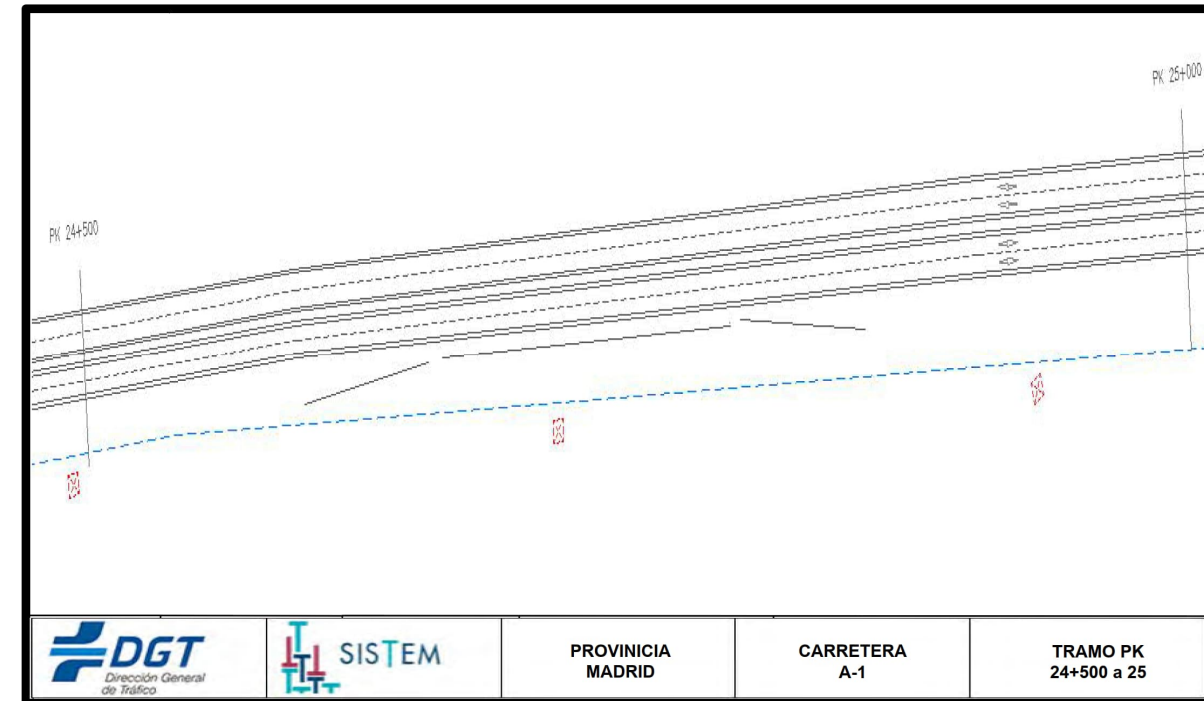
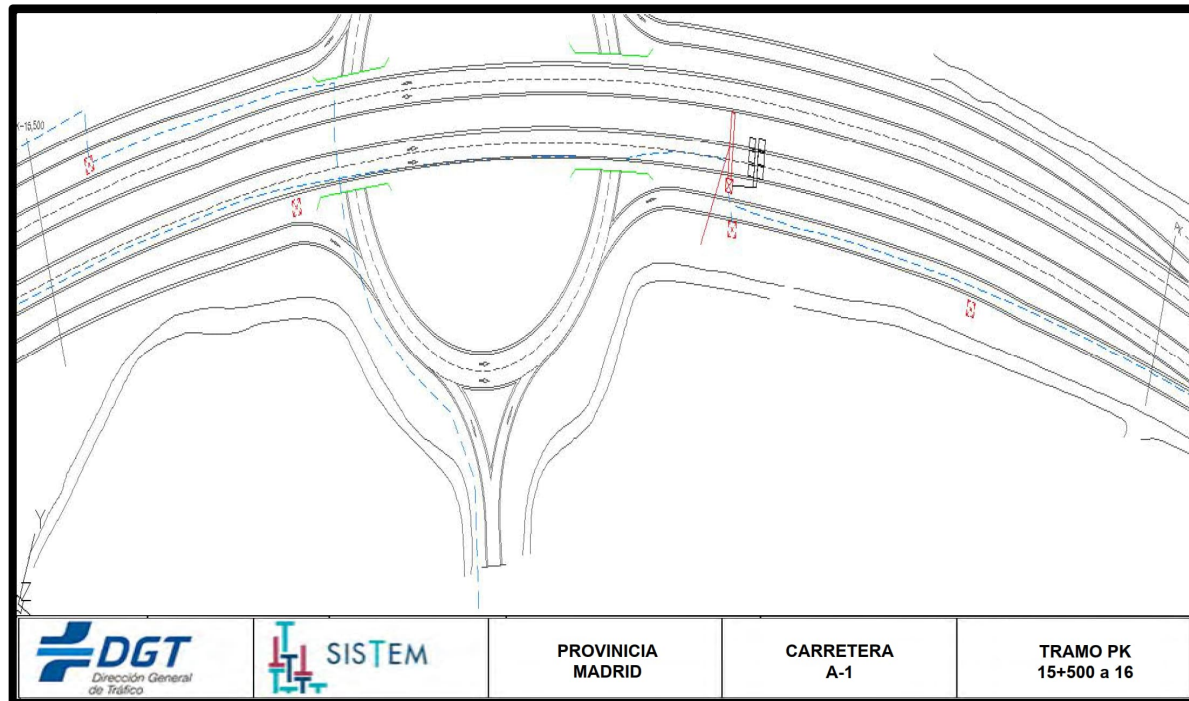
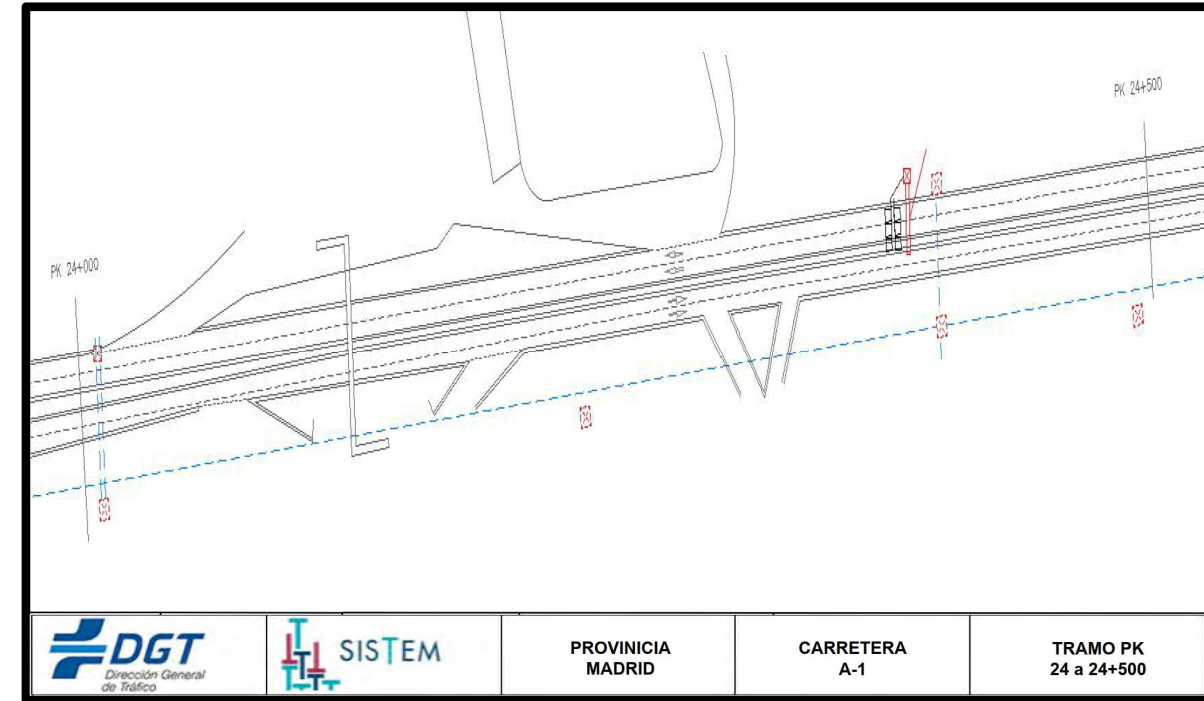
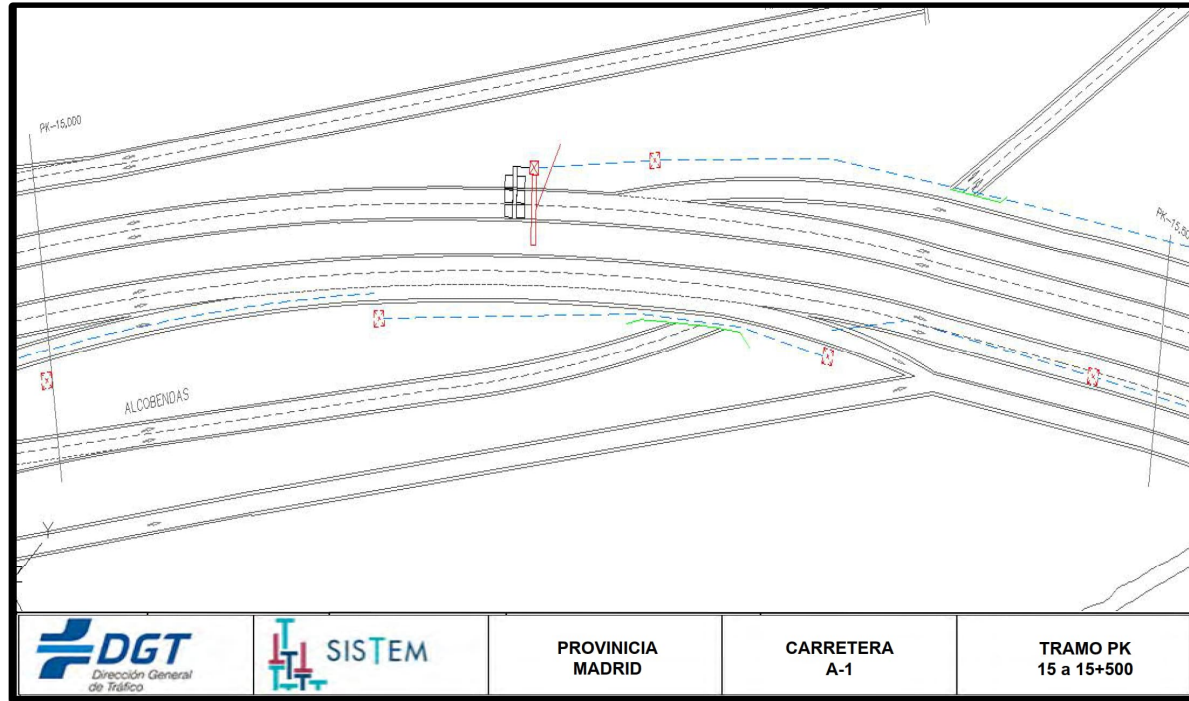
5403454-W-DE-A1(1)-124\_03



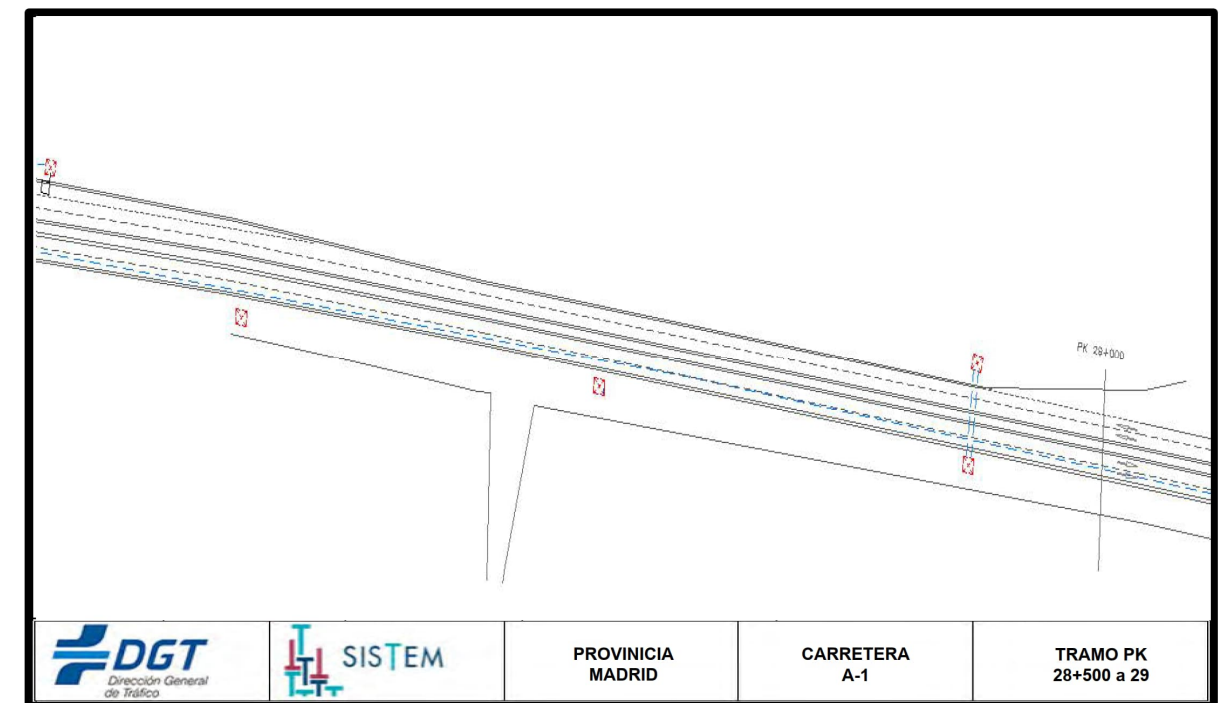
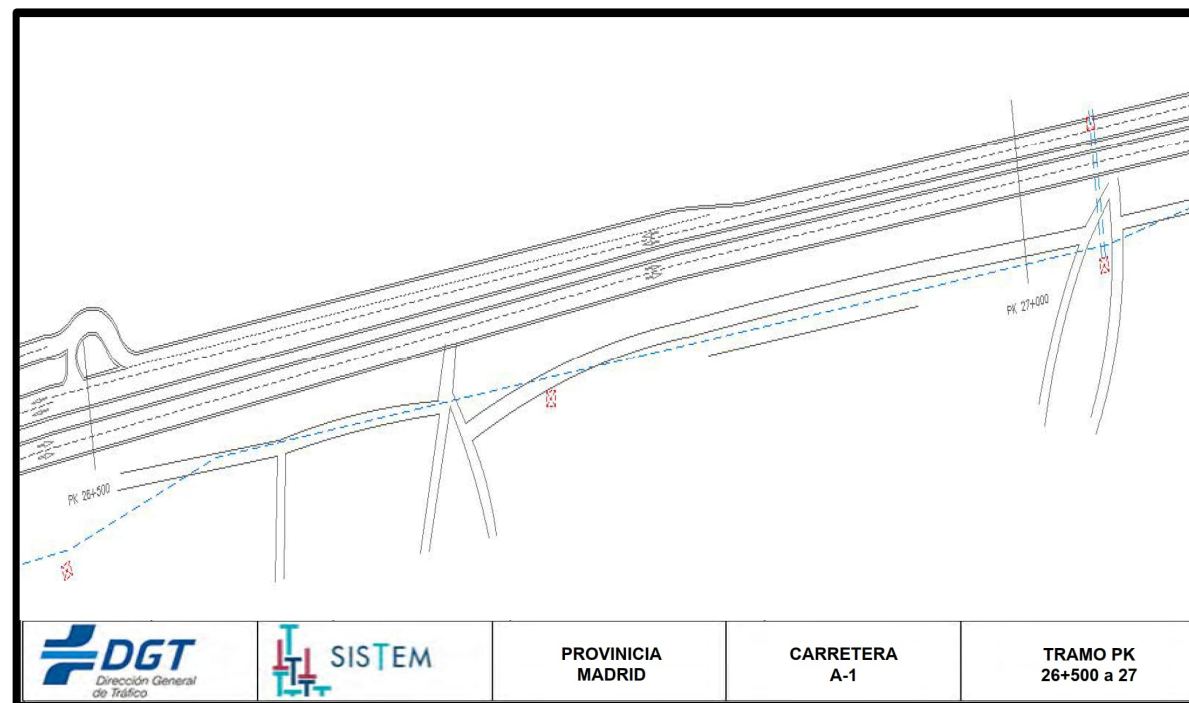
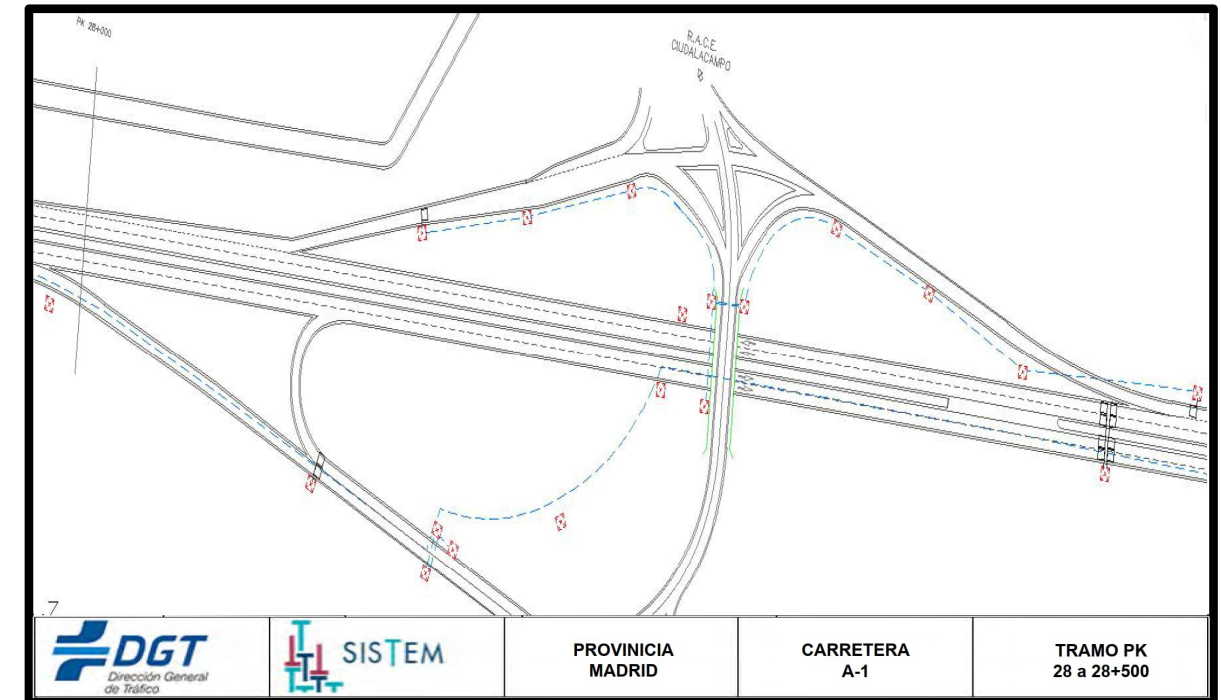
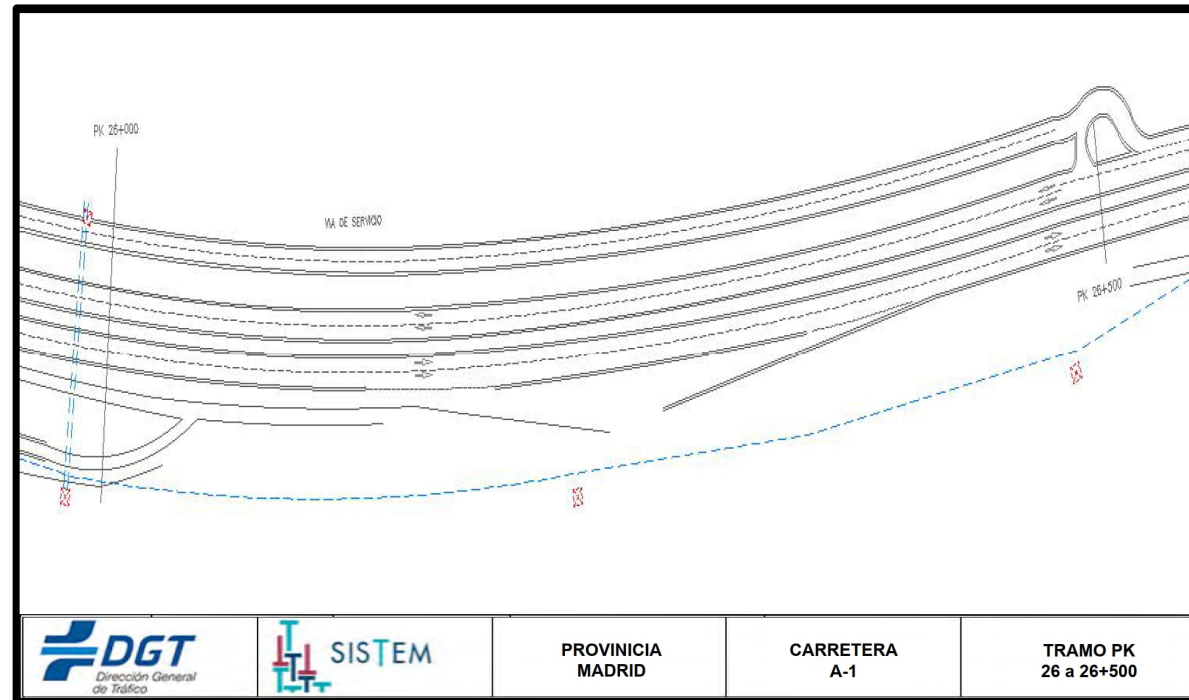
5403454-W-DE-A1(1)-124\_03



5403454-W-DE-A1(0)-124\_03



5403454-W-DE-A1(1)-124\_03



5403454-W-DE-A1(0)-124\_03

