



Secretaría de Estado de Infraestructuras, Transporte y Vivienda  
Secretaría General de Infraestructuras  
Dirección General de Carreteras

SUBDIRECCIÓN GENERAL DE CONSERVACIÓN  
DEMARCACIÓN DE CARRETERAS DEL ESTADO EN ANDALUCÍA OCCIDENTAL

CONSULTOR:  
**TYPSA**  
INGENIEROS CONSULTORES Y ARQUITECTOS

La Ingeniería de Caminos, Canales y Puertos Director del Proyecto.  
*[Signature]*  
Fdo.: Dña. Ana Molina Muñoz

El Ingeniero de Caminos, Canales y Puertos Director del Proyecto.  
*[Signature]*  
Fdo.: D. Marcos Martín Gómez

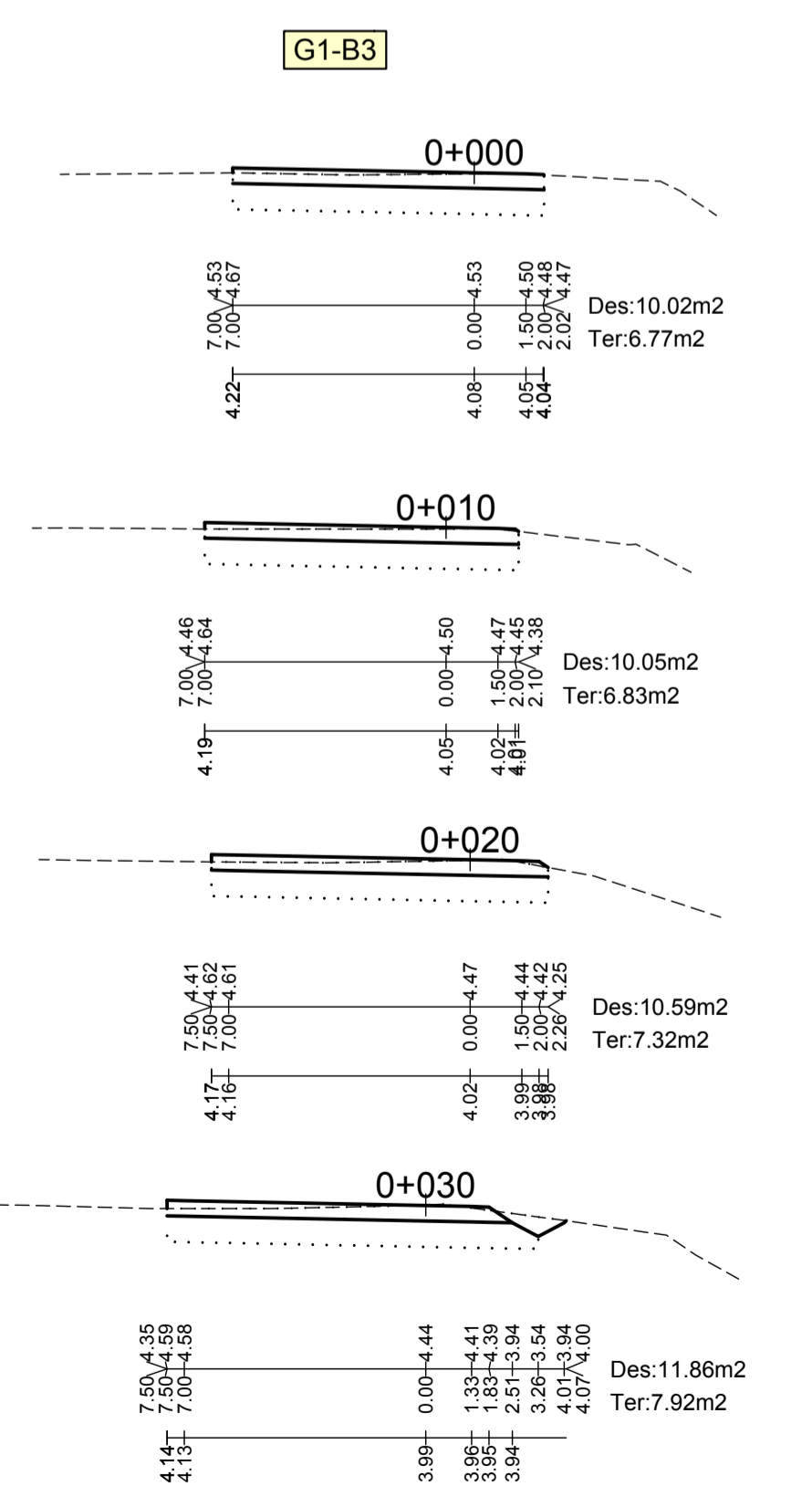
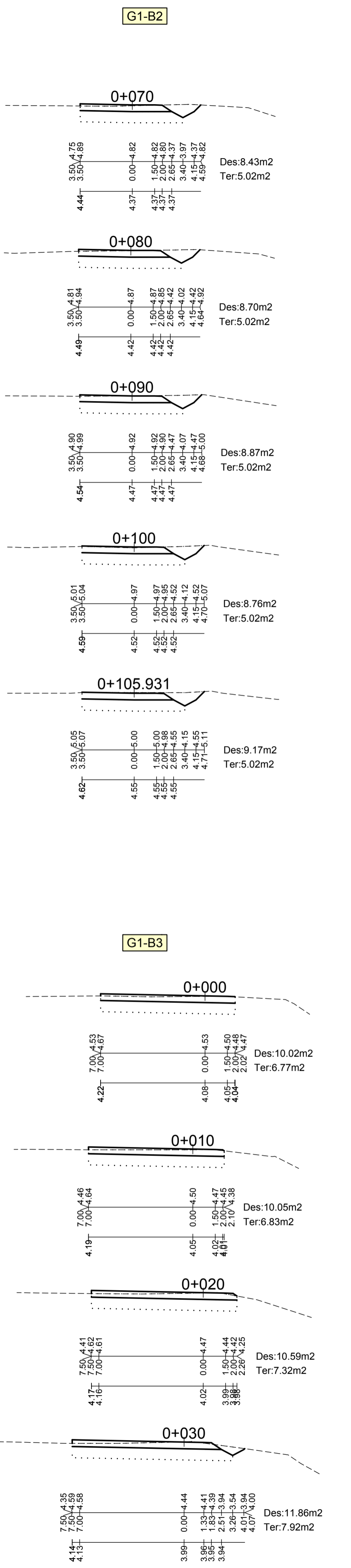
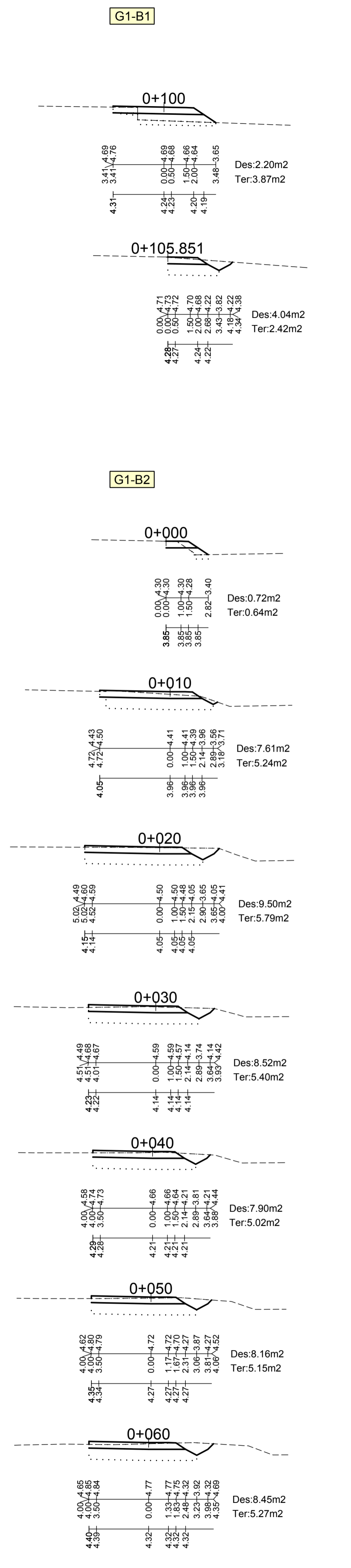
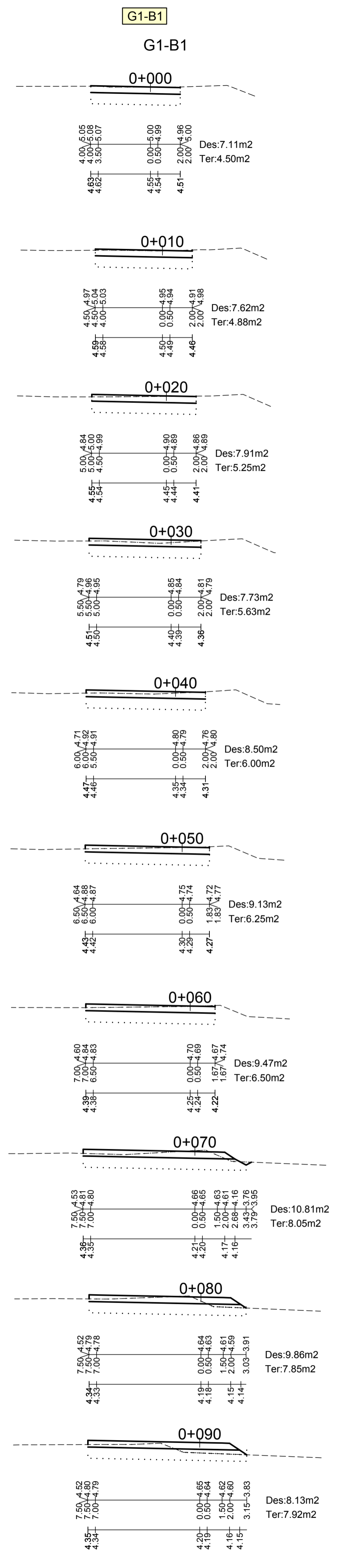
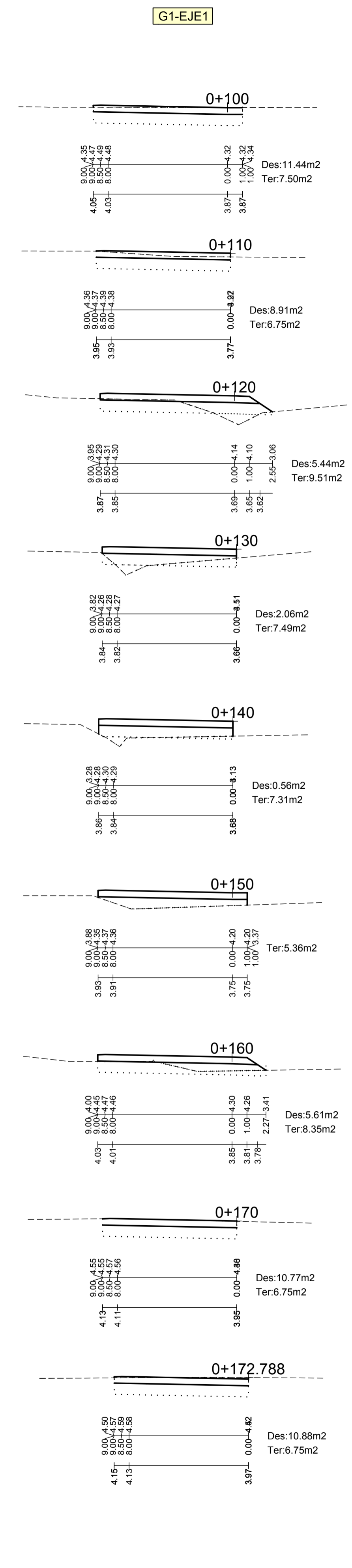
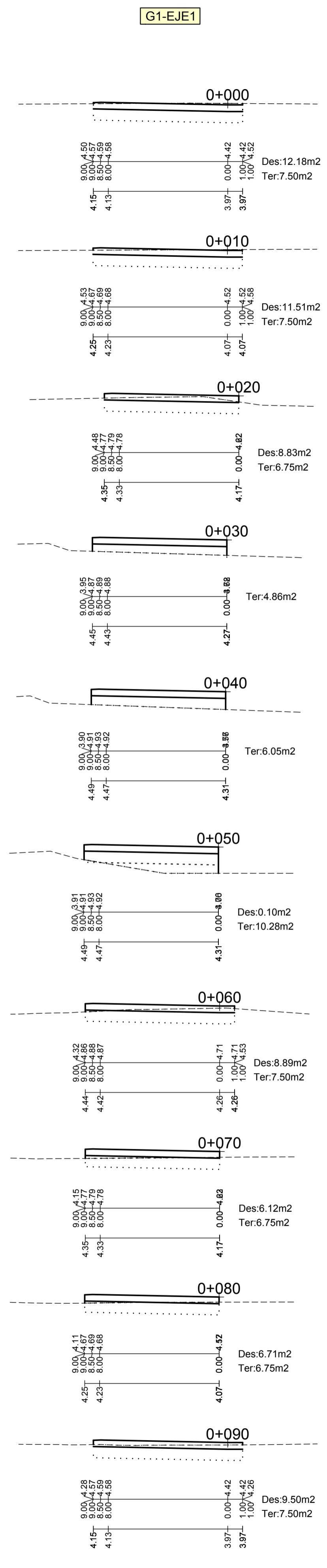
TÍTULO DEL PROYECTO:  
PROYECTO DE TRAZADO DE GLORIETAS Y REORDENACIÓN DE ACCESOS EN N-340 ENTRE PP.KK. 73 AL 85. T.M. TARIFA. PROVINCIA DE CÁDIZ.  
CLAVE: 39-CA-4470

ESCALA:  
Original  
DIN A-1  
0 2 4 6 8 m  
1:200

DESIGNACIÓN DEL PLANO:  
**PERFILES TRANSVERSALES**

Nº DE PLANO:  
**2.8**  
HOJA 1 DE 28

FECHA:  
ENERO 2021





Secretaría de Estado de Infraestructuras, Transporte y Vivienda  
 Secretaría General de Infraestructuras  
 Dirección General de Carreteras

SUBDIRECCIÓN GENERAL DE CONSERVACIÓN  
 DEMARCACIÓN DE CARRETERAS DEL ESTADO EN ANDALUCÍA OCCIDENTAL

CONSULTOR:  
**TYPSA**  
 INGENIEROS CONSULTORES Y ARQUITECTOS

La Ingeniería de Caminos, Canales y Puertos  
 Fdo.: Dña. Ana Molina Muñoz

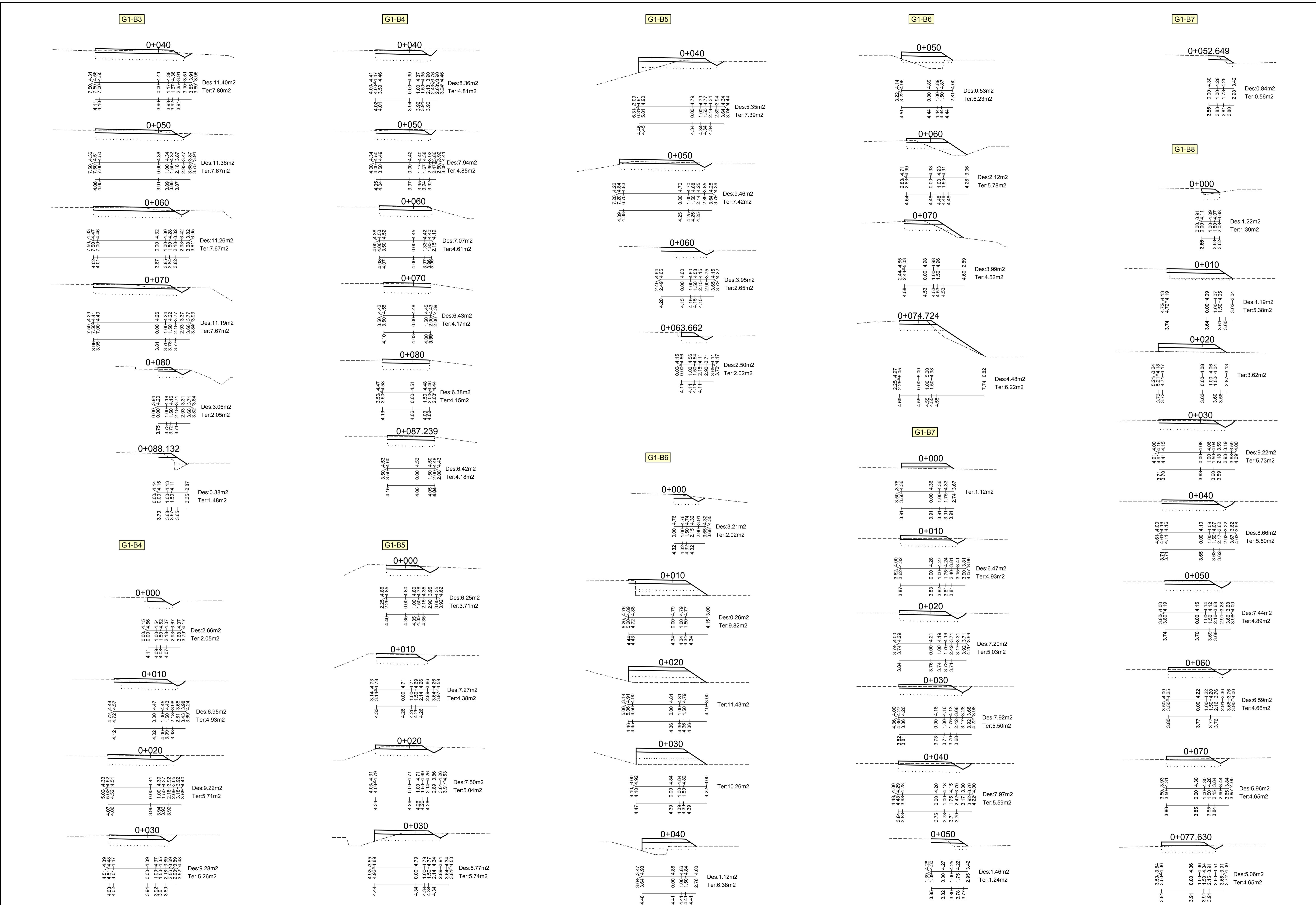
El Ingeniero de Caminos, Canales y Puertos Director del Proyecto:  
 Fdo.: D. Marcos Martín Gómez

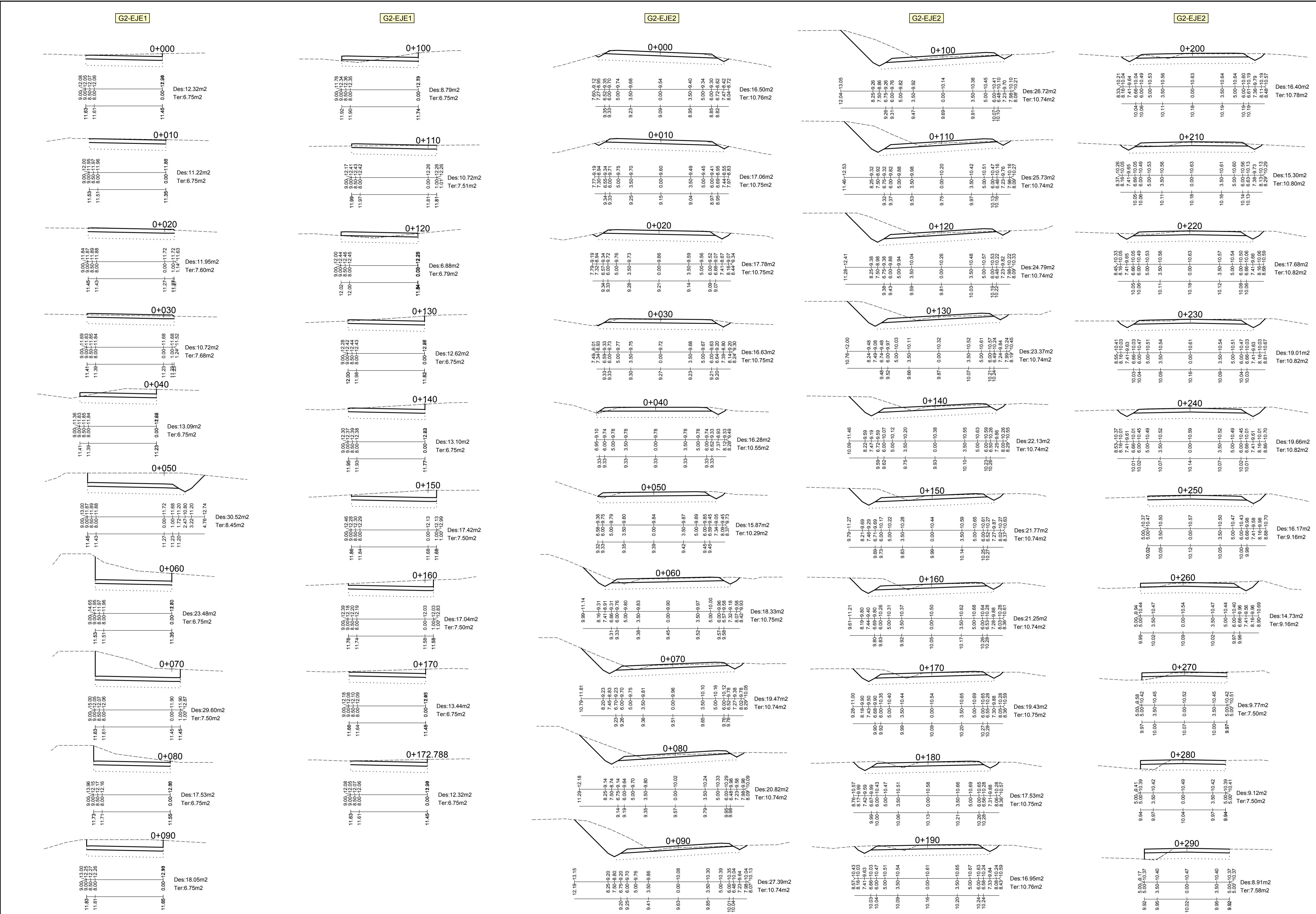
TÍTULO DEL PROYECTO:  
 PROYECTO DE TRAZADO DE GLORIAS Y REORDENACIÓN DE ACCESOS EN N-340 ENTRE PP.KK. 73 AL 85. T.M. TARIFA. PROVINCIA DE CÁDIZ.  
 CLAVE: 39-CA-4470

ESCALA:  
 Original  
 DIN A-1

DESIGNACIÓN DEL PLANO:  
**PERFILES TRANSVERSALES**

Nº DE PLANO:  
**2.8**  
 HOJA 2 DE 28  
 FECHA:  
 ENERO 2021





Secretaría de Estado de Infraestructuras, Transporte y Vivienda  
Secretaría General de Infraestructuras  
Dirección General de Carreteras

SUBDIRECCIÓN GENERAL DE CONSERVACIÓN  
DEMARCACIÓN DE CARRETERAS DEL ESTADO EN ANDALUCÍA OCCIDENTAL

CONSULTOR:  
**TYPSA**  
INGENIEROS CONSULTORES Y ARQUITECTOS

La Ingeniera de Caminos, Canales y Puertos  
Fdo.: Dña. Ana Molina Muñoz

El Ingeniero de Caminos, Canales y Puertos Director del Proyecto:  
Fdo.: D. Marcos Martín Gómez

TÍTULO DEL PROYECTO:  
PROYECTO DE TRAZADO DE GLORIETAS Y REORDENACIÓN DE ACCESOS EN N-340 ENTRE PP.KK. 73 AL 85. T.M. TARIFA. PROVINCIA DE CÁDIZ.  
CLAVE: 39-CA-4470

ESCALA:  
Original  
DIN A-1  
0 2 4 6 8 m  
1:200

DESIGNACIÓN DEL PLANO:  
**PERFILES TRANSVERSALES**

Nº DE PLANO:  
**2.8**  
HOJA 3 DE 28  
FECHA:  
ENERO 2021



Secretaría de Estado de Infraestructuras, Transporte y Vivienda
Secretaría General de Infraestructuras
Dirección General de Carreteras

SUBDIRECCIÓN GENERAL DE CONSERVACIÓN
DEMARCACIÓN DE CARRETERAS DEL ESTADO EN ANDALUCÍA OCCIDENTAL

CONSULTOR:
TYPESA
INGENIEROS CONSULTORES Y ARQUITECTOS

La Ingeniería de Caminos, Canales y Puertos
Fdo.: Dña. Ana Molina Muñoz

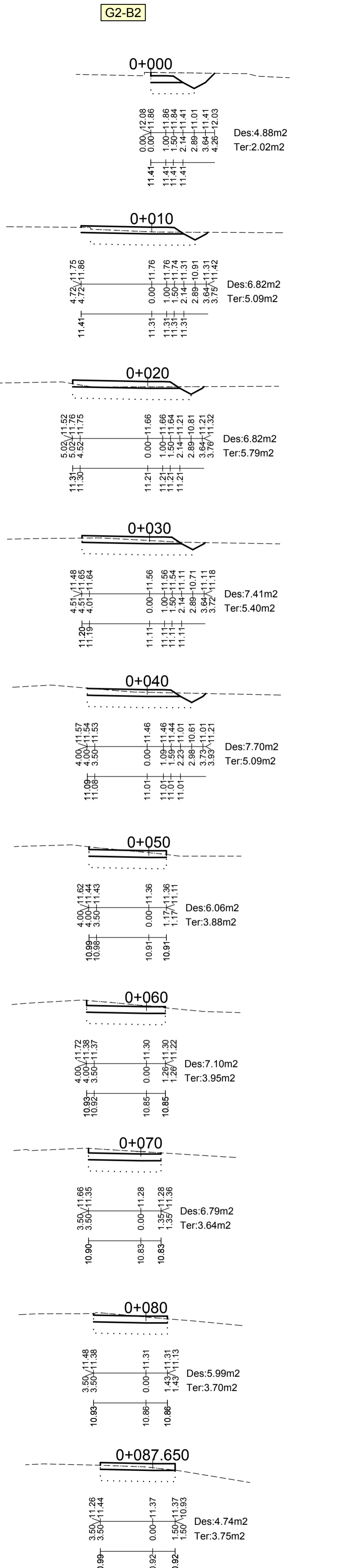
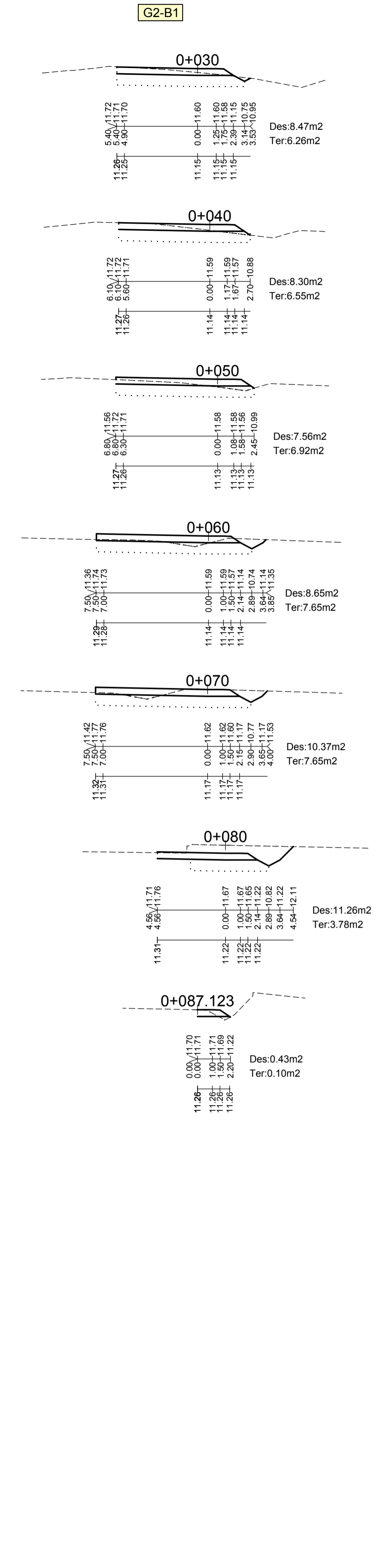
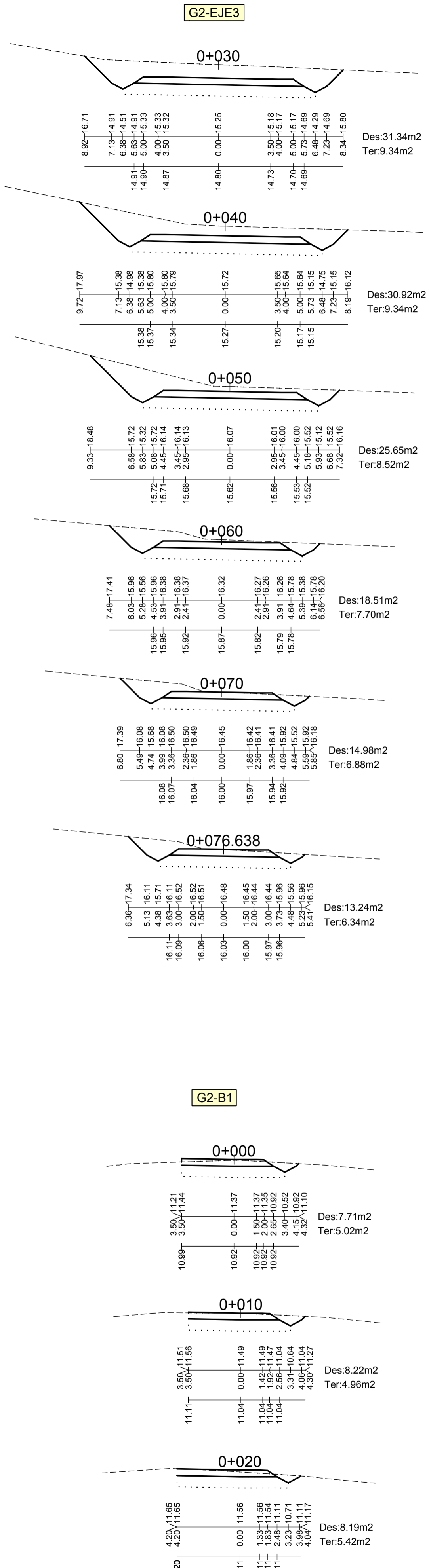
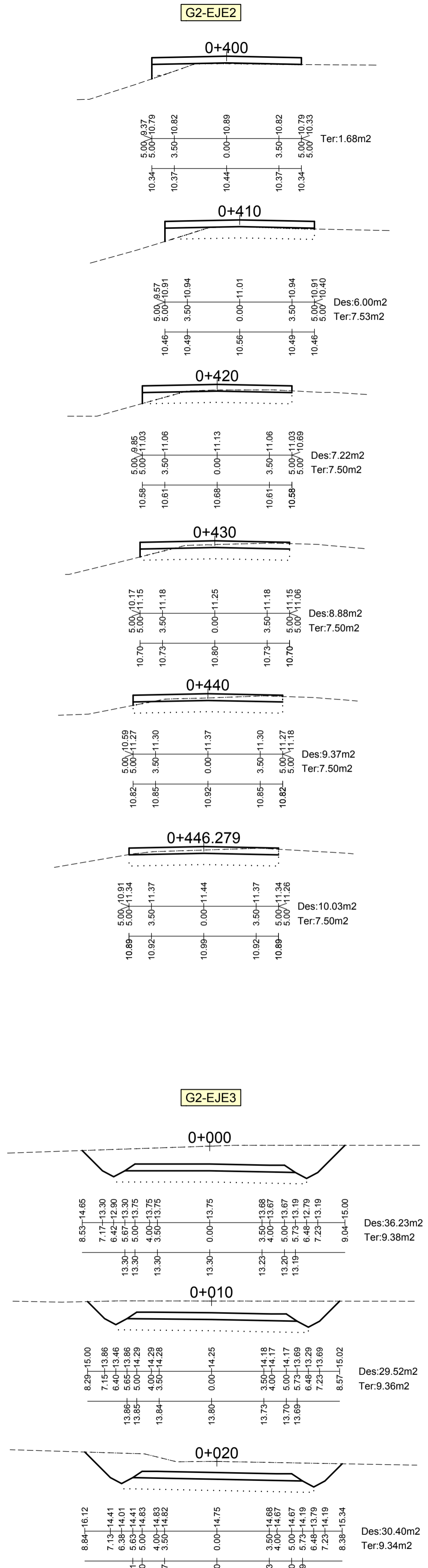
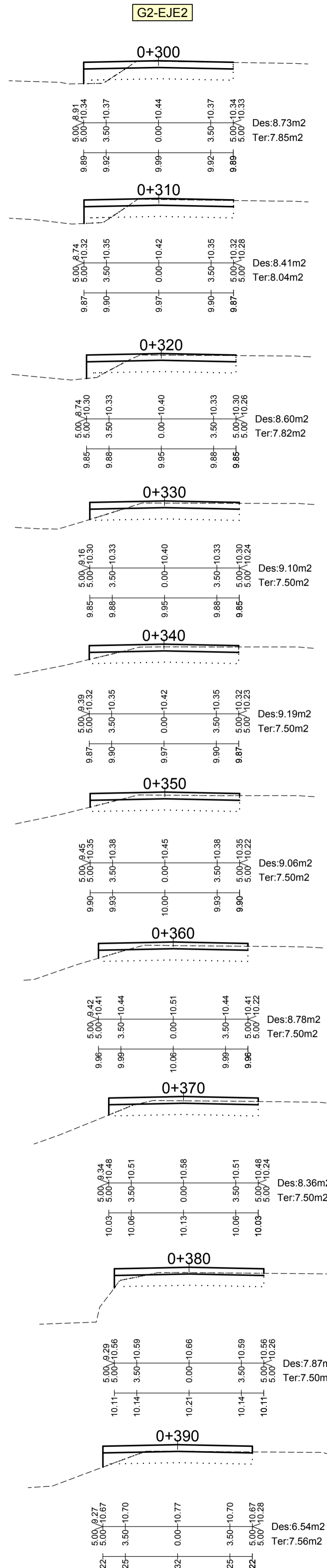
El Ingeniero de Caminos, Canales y Puertos Director del Proyecto:
Fdo.: D. Marcos Martín Gómez

TÍTULO DEL PROYECTO:
PROYECTO DE TRAZADO DE GLORIETAS Y REORDENACIÓN DE ACCESOS EN N-340 ENTRE PP.KK. 73 AL 85. T.M. TARIFA. PROVINCIA DE CÁDIZ. CLAVE: 39-CA-4470

ESCALA:
Original
DIN A-1
0 2 4 6 8 m
1:200

DESIGNACIÓN DEL PLANO:
PERFILES TRANSVERSALES

Nº DE PLANO:
2.8
FECHA:
ENERO 2021
HOJA 4 DE 28





Secretaría de Estado de Infraestructuras, Transporte y Vivienda  
 Secretaría General de Infraestructuras  
 Dirección General de Carreteras

SUBDIRECCIÓN GENERAL DE CONSERVACIÓN  
 DEMARCACIÓN DE CARRETERAS DEL ESTADO EN ANDALUCÍA OCCIDENTAL

CONSULTOR:  
**TYPSA**  
 INGENIEROS CONSULTORES Y ARQUITECTOS

La Ingeniera de Caminos, Canales y Puertos Autor del Proyecto:  
  
 Fdo.: Dña. Ana Molina Muñoz

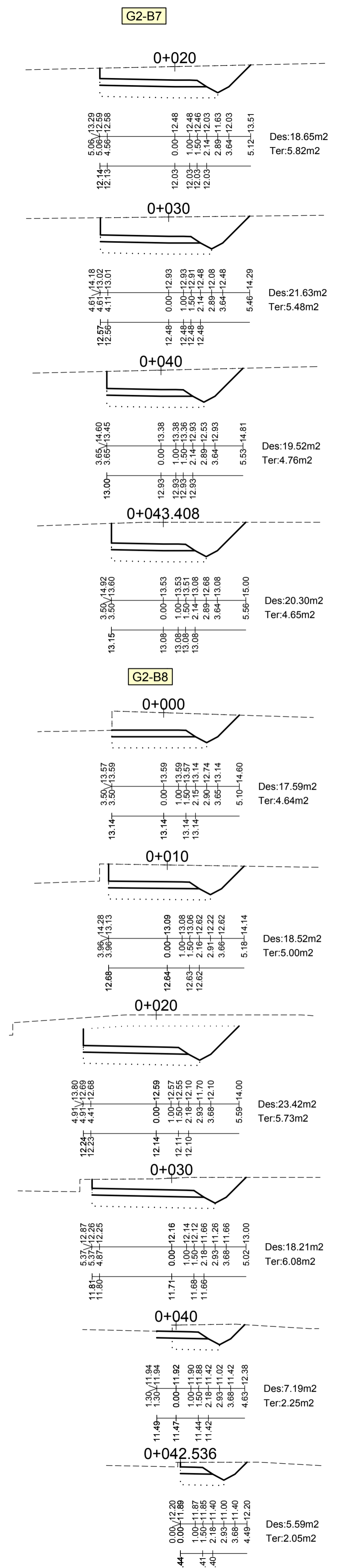
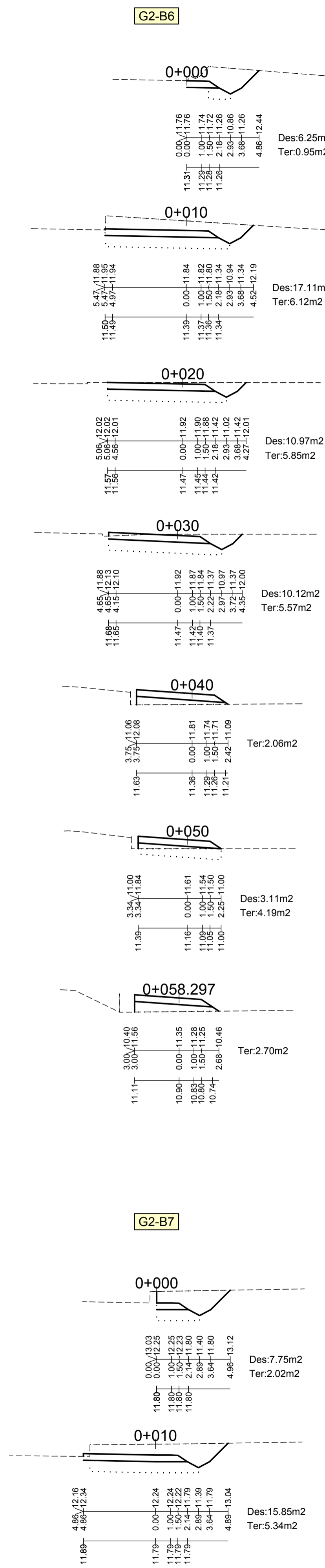
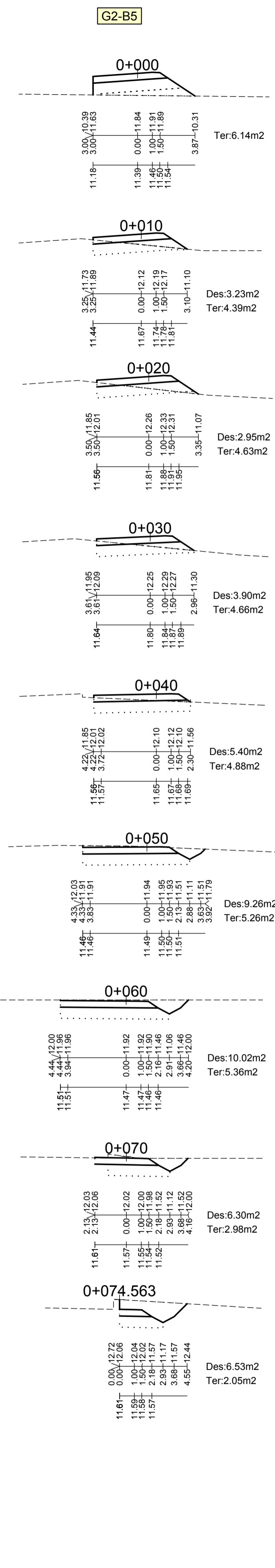
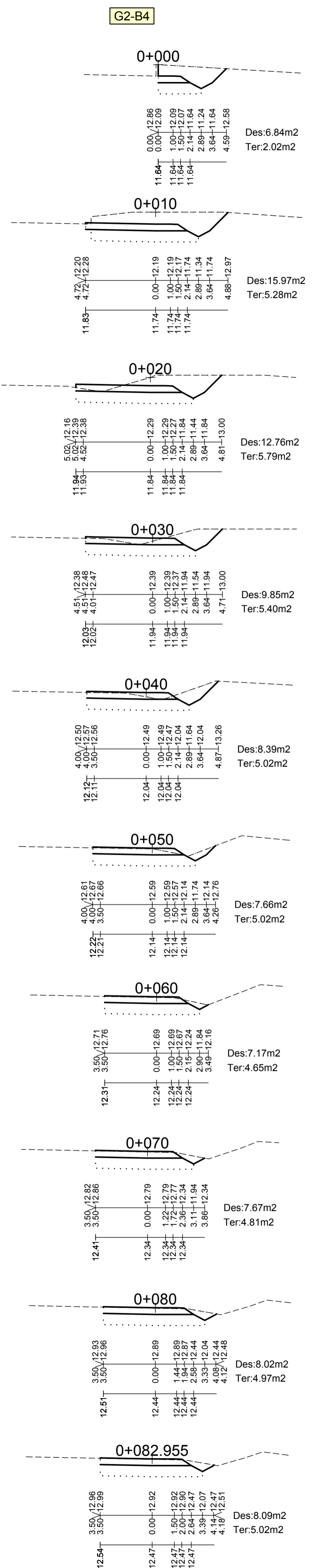
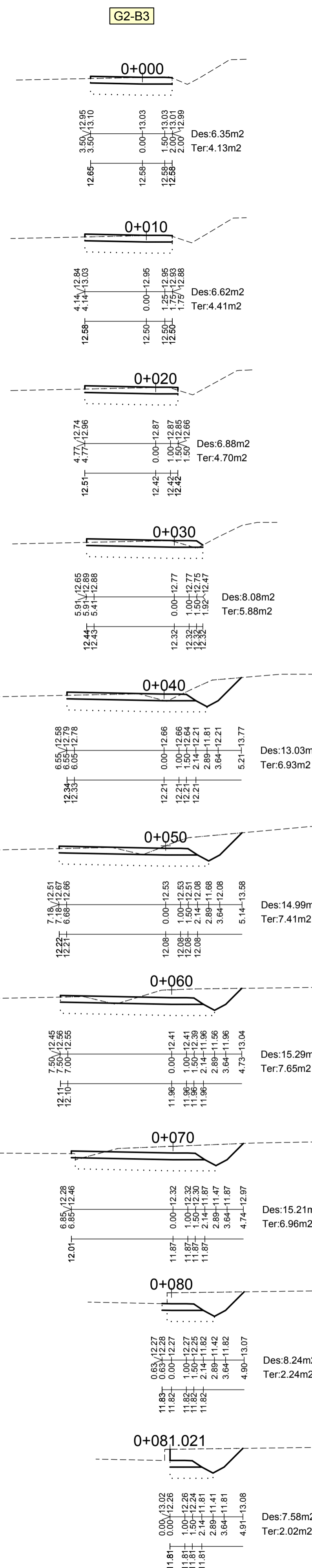
El Ingeniero de Caminos, Canales y Puertos Director del Proyecto:  
  
 Fdo.: D. Marcos Martín Gómez

TÍTULO DEL PROYECTO:  
 PROYECTO DE TRAZADO DE GLORIETAS Y REORDENACIÓN DE ACCESOS EN N-340 ENTRE PP.KK. 73 AL 85. T.M. TARIFA. PROVINCIA DE CÁDIZ.  
 CLAVE: 39-CA-4470

ESCALA:  
 Original  
 DIN A-1

DESIGNACIÓN DEL PLANO:  
**PERFILES TRANSVERSALES**

Nº DE PLANO:  
**2.8**  
 HOJA 5 DE 28  
 FECHA:  
 ENERO 2021



**G2-B7**



Secretaría de Estado de Infraestructuras, Transporte y Vivienda  
 Secretaría General de Infraestructuras  
 Dirección General de Carreteras

SUBDIRECCIÓN GENERAL DE CONSERVACIÓN  
 DEMARCACIÓN DE CARRETERAS DEL ESTADO EN ANDALUCÍA OCCIDENTAL

CONSULTOR:  
**TYPSA**  
 INGENIEROS CONSULTORES Y ARQUITECTOS

La Ingeniera de Caminos, Canales y Puertos Autorizada del Proyecto.  
 Fdo.: Dña. Ana Molina Muñoz

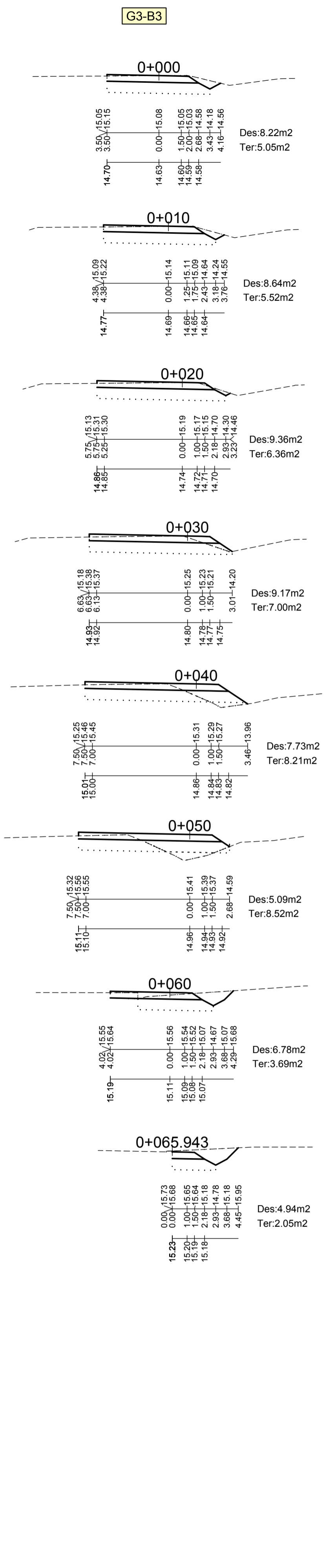
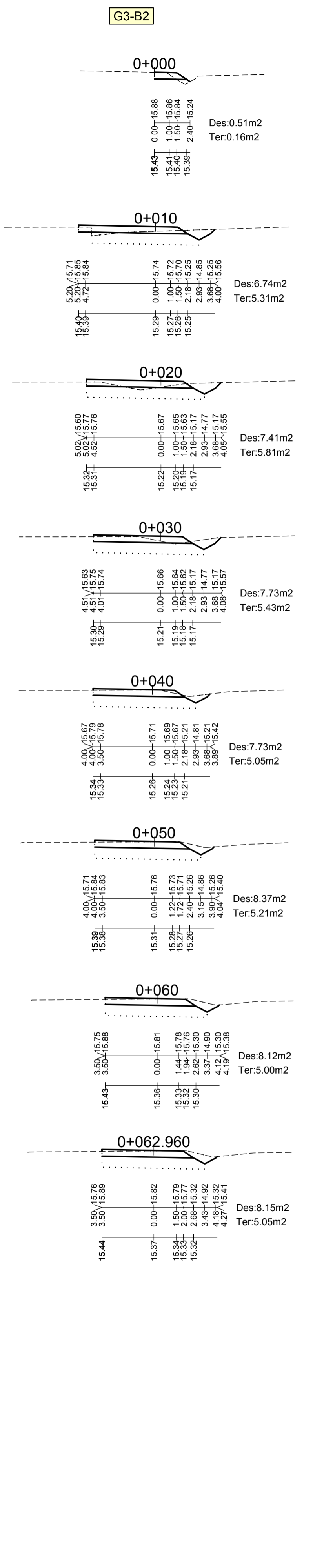
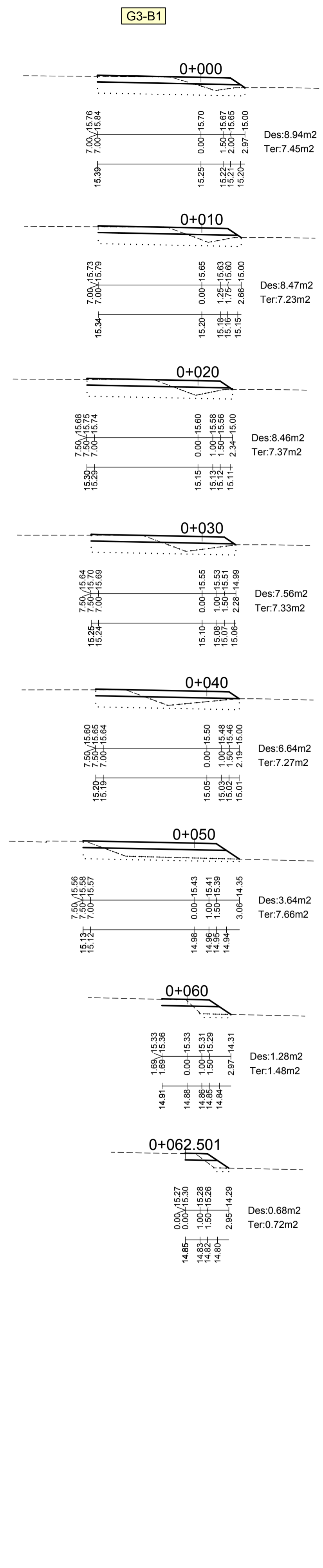
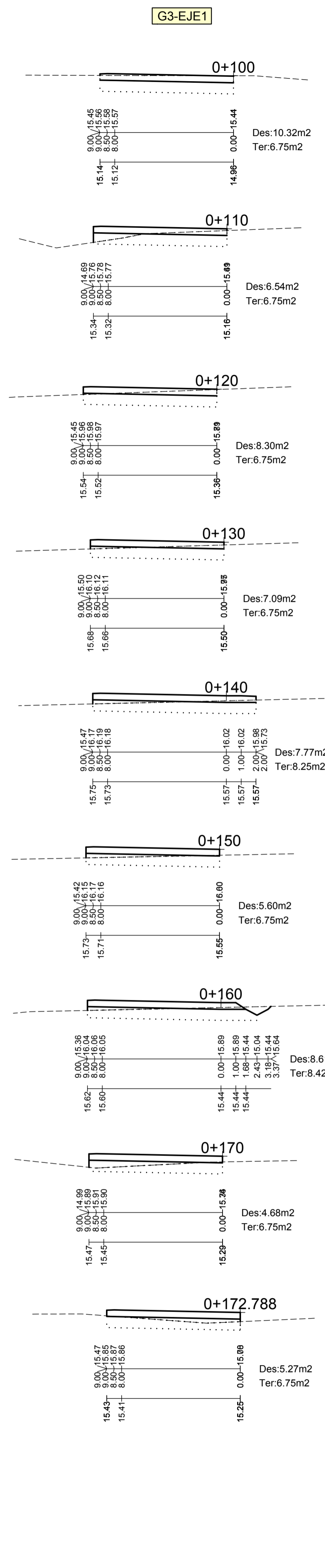
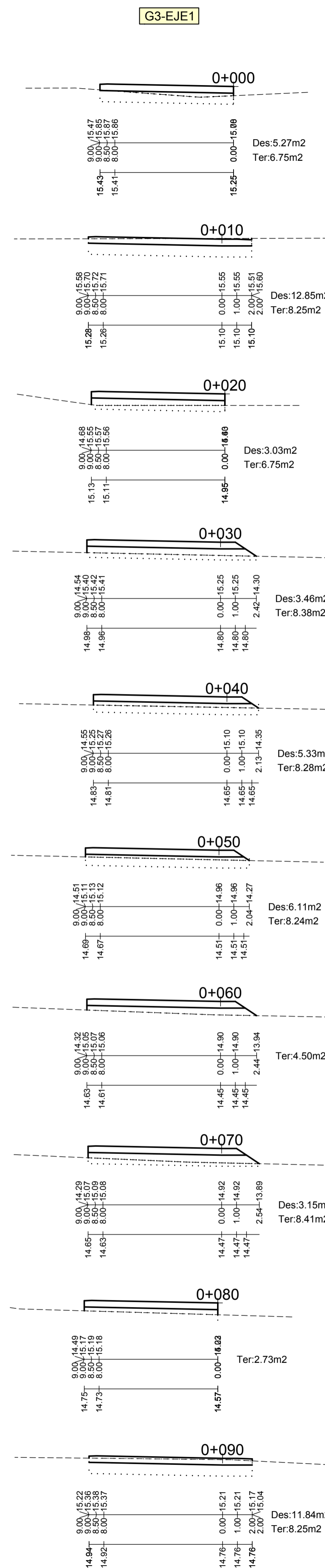
El Ingeniero de Caminos, Canales y Puertos Director del Proyecto.  
 Fdo.: D. Marcos Martín Gómez

TÍTULO DEL PROYECTO:  
 PROYECTO DE TRAZADO DE GLORIETAS Y REORDENACIÓN DE ACCESOS EN N-340 ENTRE PP.KK. 73 AL 85. T.M. TARIFA. PROVINCIA DE CÁDIZ.  
 CLAVE: 39-CA-4470

ESCALA:  
 Original  
 DIN A-1

DESIGNACIÓN DEL PLANO:  
**PERFILES TRANSVERSALES**

Nº DE PLANO:  
**2.8**  
 HOJA 6 DE 28  
 FECHA:  
 ENERO 2021





Secretaría de Estado de Infraestructuras, Transporte y Vivienda  
Secretaría General de Infraestructuras  
Dirección General de Carreteras

SUBDIRECCIÓN GENERAL DE CONSERVACIÓN  
DEMARCACIÓN DE CARRETERAS DEL ESTADO EN ANDALUCÍA OCCIDENTAL

CONSULTOR:  
**TYPSA**  
INGENIEROS CONSULTORES Y ARQUITECTOS

La Ingeniera de Caminos, Canales y Puertos Autorizada del Proyecto.  
*[Signature]*  
Fdo.: Dña. Ana Molina Muñoz

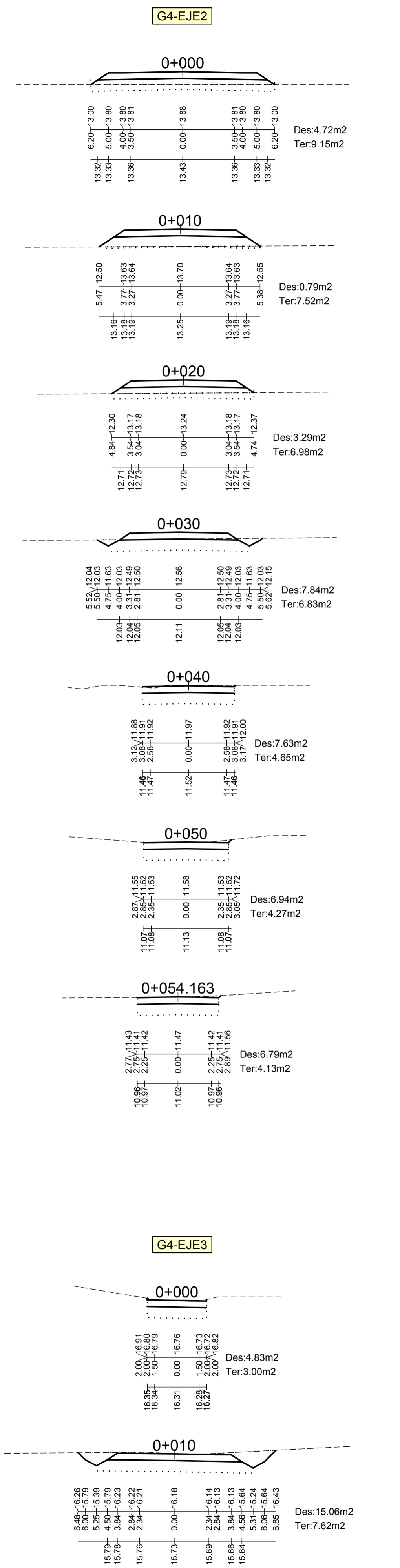
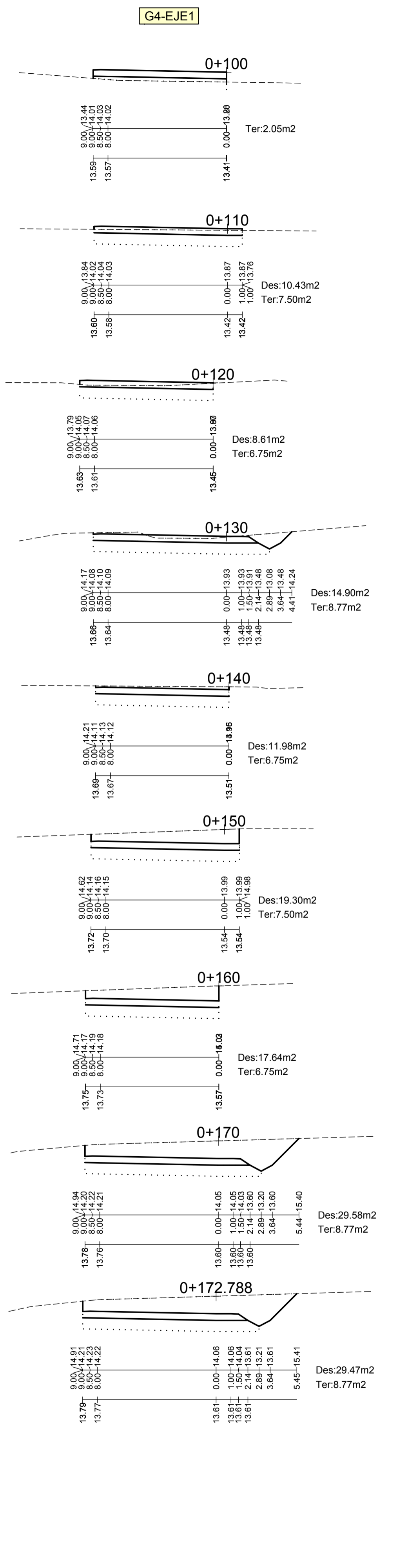
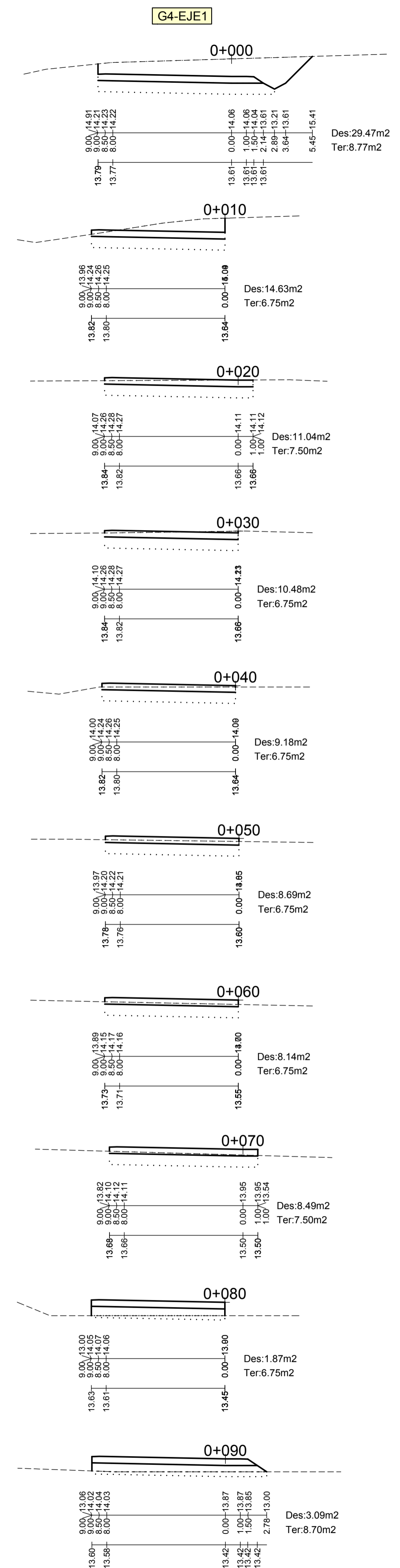
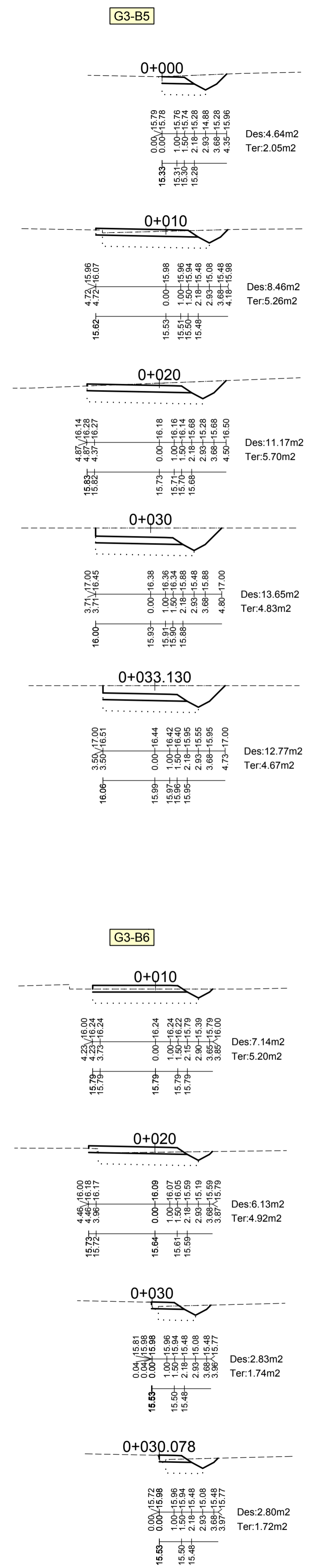
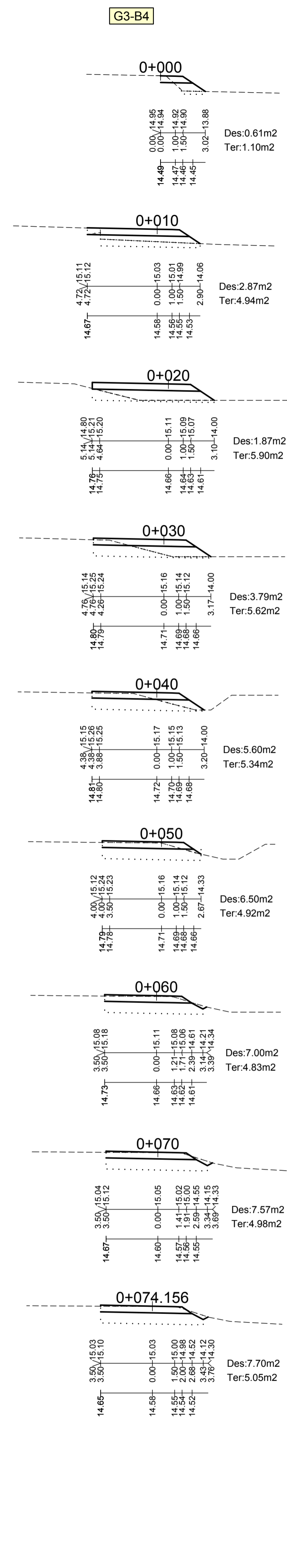
El Ingeniero de Caminos, Canales y Puertos Director del Proyecto.  
*[Signature]*  
Fdo.: D. Marcos Martín Gómez

TÍTULO DEL PROYECTO:  
PROYECTO DE TRAZADO DE GLORIETAS Y REORDENACIÓN DE ACCESOS EN N-340 ENTRE PP.KK. 73 AL 85. T.M. TARIFA. PROVINCIA DE CÁDIZ.  
CLAVE: 39-CA-4470

ESCALA:  
Original  
DIN A-1  
0 2 4 6 8 m  
1:200

DESIGNACIÓN DEL PLANO:  
**PERFILES TRANSVERSALES**

Nº DE PLANO:  
**2.8**  
HOJA 7 DE 28  
FECHA:  
ENERO 2021





Secretaría de Estado de Infraestructuras, Transporte y Vivienda
Secretaría General de Infraestructuras
Dirección General de Carreteras

SUBDIRECCIÓN GENERAL DE CONSERVACIÓN
DEMARCACIÓN DE CARRETERAS DEL ESTADO EN ANDALUCÍA OCCIDENTAL

CONSULTOR:
TYPESA
INGENIEROS CONSULTORES Y ARQUITECTOS

La Ingeniera de Caminos, Canales y Puertos Autorizada del Proyecto.
Fdo.: Dña. Ana Molina Muñoz

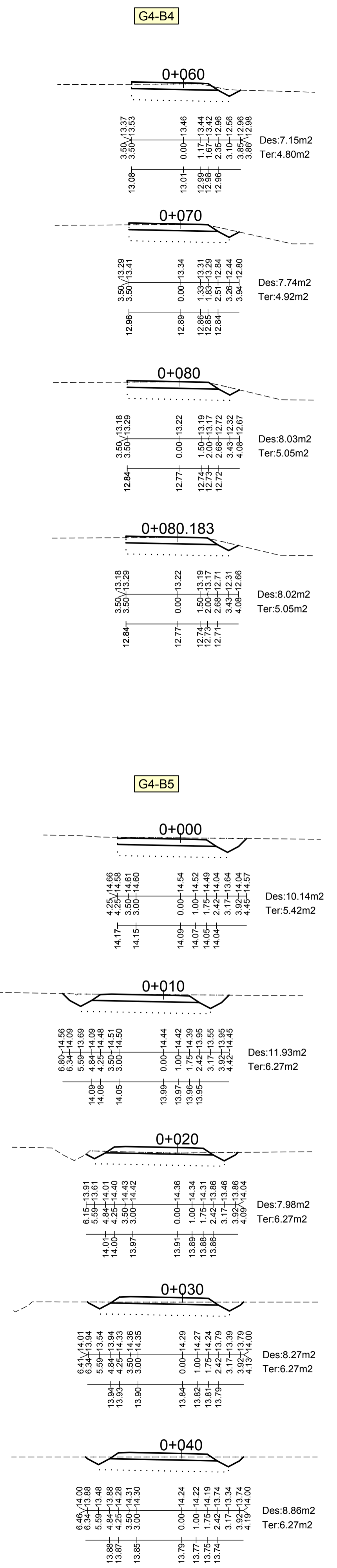
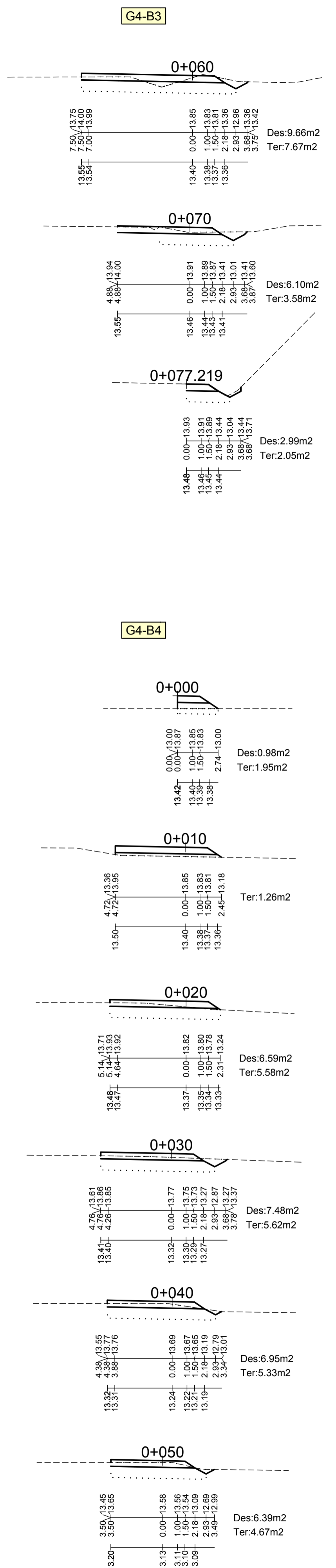
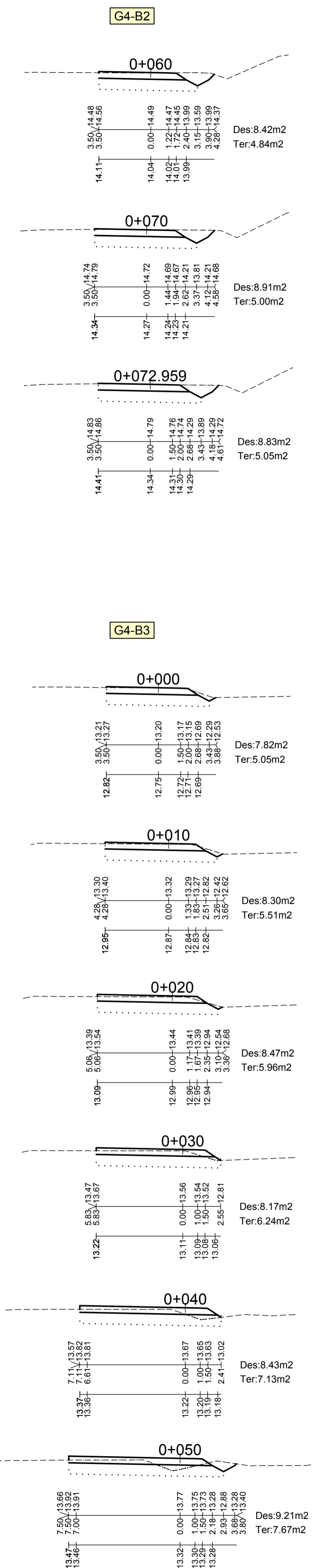
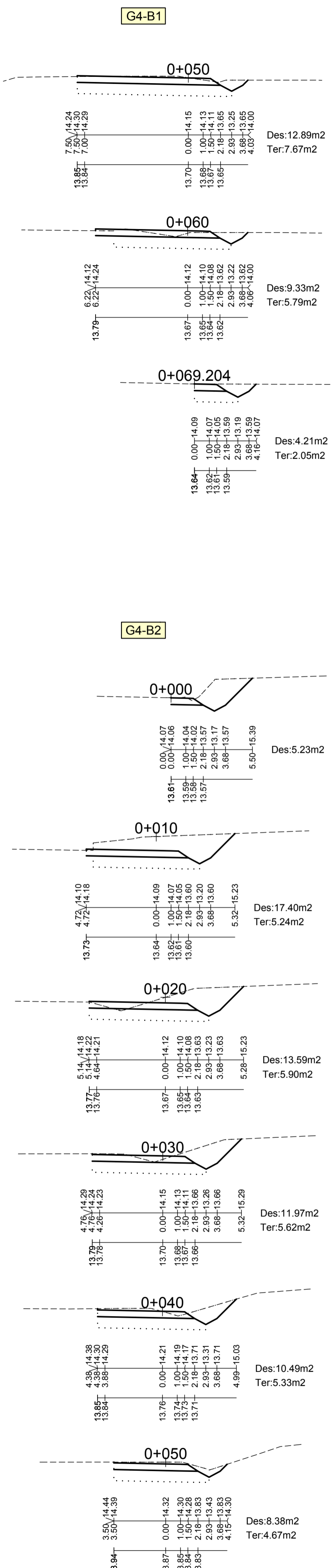
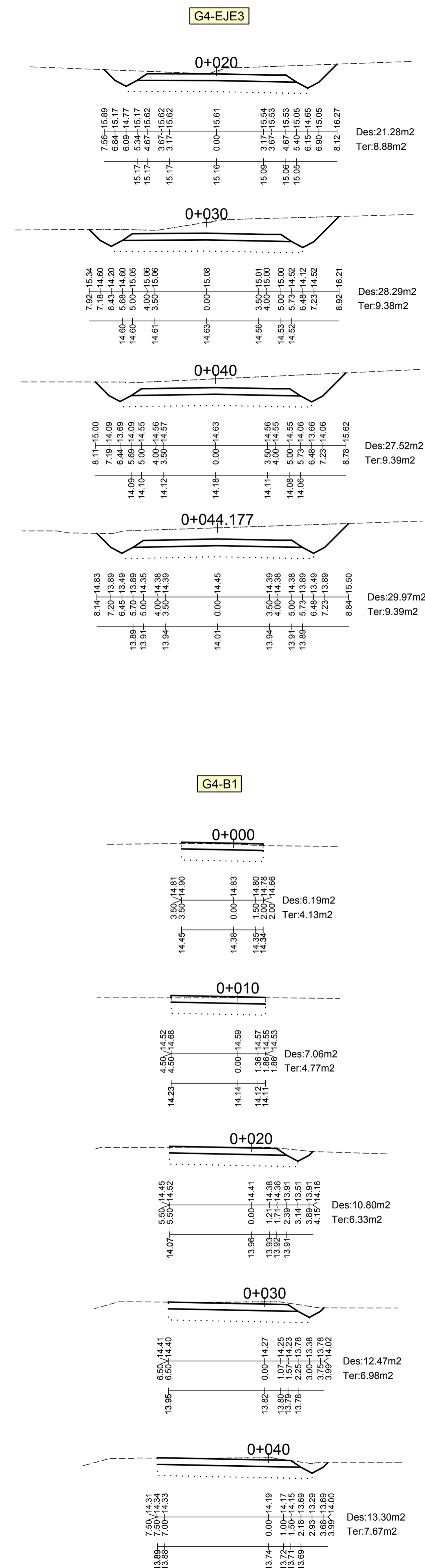
El Ingeniero de Caminos, Canales y Puertos Director del Proyecto.
Fdo.: D. Marcos Martín Gómez

TÍTULO DEL PROYECTO:
PROYECTO DE TRAZADO DE GLORIETAS Y REORDENACIÓN DE ACCESOS EN N-340 ENTRE PP.KK. 73 AL 85. T.M. TARIFA. PROVINCIA DE CÁDIZ. CLAVE: 39-CA-4470

ESCALA:
Original
DIN A-1
0 2 4 6 8 m
1:200

DESIGNACIÓN DEL PLANO:
PERFILES TRANSVERSALES

Nº DE PLANO:
2.8
FECHA:
ENERO 2021
HOJA 8 DE 28







Secretaría de Estado de Infraestructuras, Transporte y Vivienda  
 Secretaría General de Infraestructuras  
 Dirección General de Carreteras

SUBDIRECCIÓN GENERAL DE CONSERVACIÓN  
 DEMARCACIÓN DE CARRETERAS DEL ESTADO EN ANDALUCÍA OCCIDENTAL

CONSULTOR:  
**TYPSA**  
 INGENIEROS CONSULTORES Y ARQUITECTOS

La Ingeniería de Caminos, Canales y Puertos  
 Fdo.: Dña. Ana Molina Muñoz

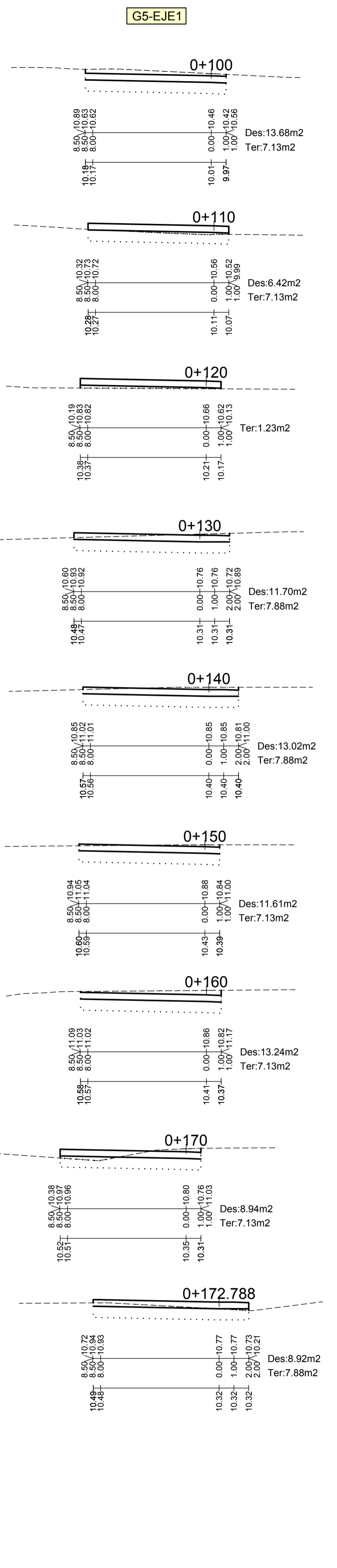
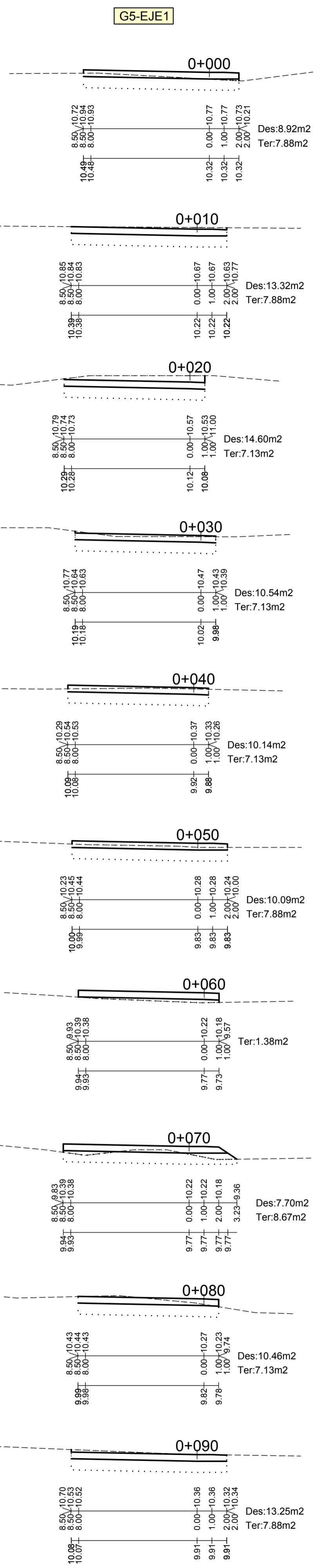
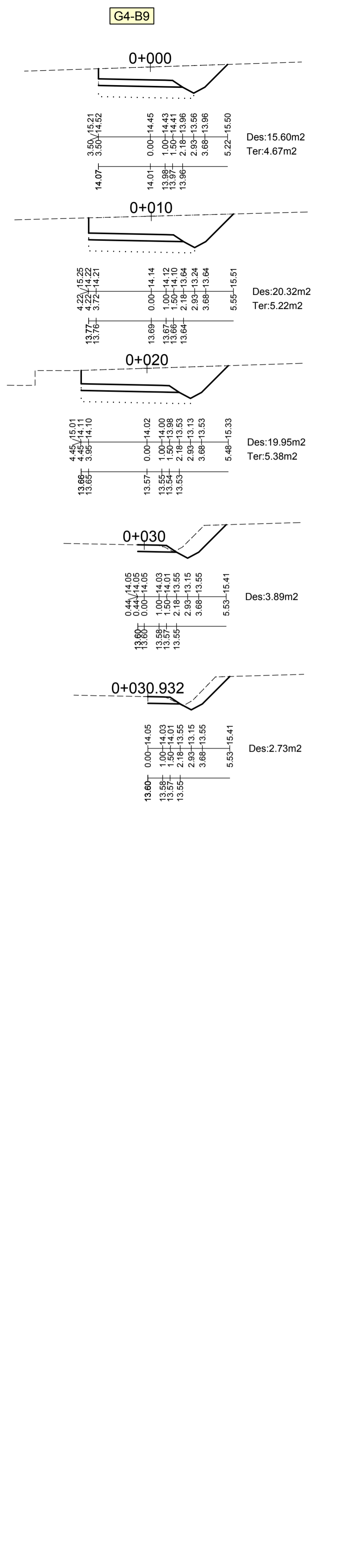
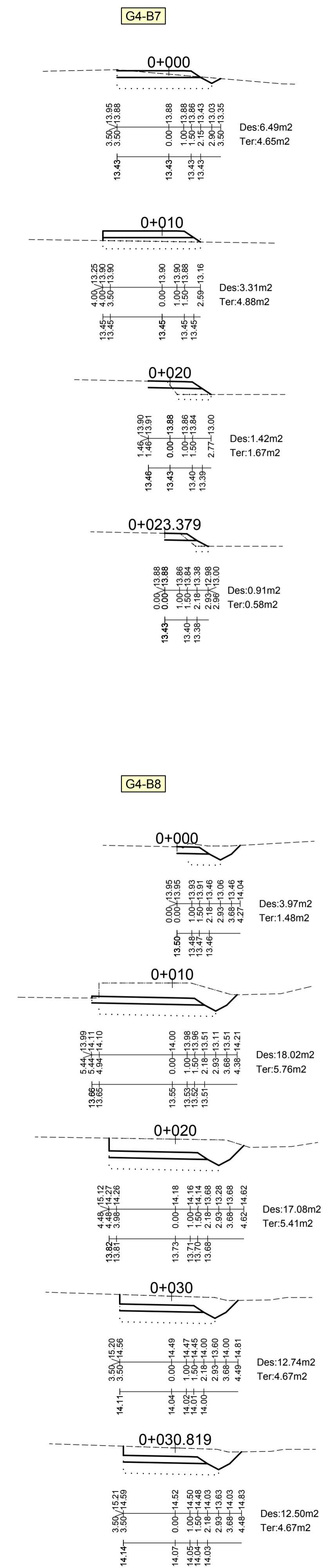
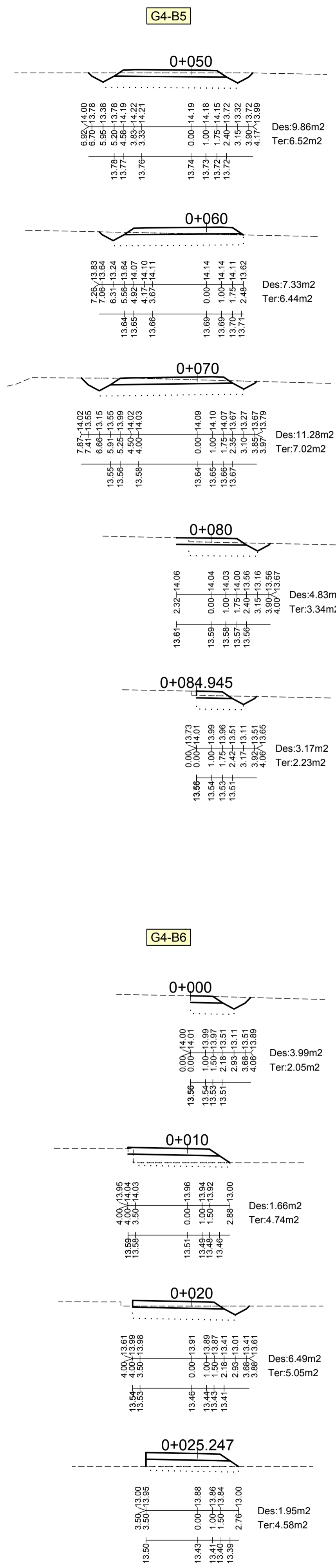
El Ingeniero de Caminos, Canales y Puertos Director del Proyecto:  
 Fdo.: D. Marcos Martín Gómez

TÍTULO DEL PROYECTO:  
 PROYECTO DE TRAZADO DE GLORIETAS Y REORDENACIÓN DE ACCESOS EN N-340 ENTRE PP.KK. 73 AL 85. T.M. TARIFA. PROVINCIA DE CÁDIZ.  
 CLAVE: 39-CA-4470

ESCALA:  
 Original  
 DIN A-1

DESIGNACIÓN DEL PLANO:  
**PERFILES TRANSVERSALES**

Nº DE PLANO:  
**2.8**  
 HOJA 9 DE 28  
 FECHA:  
 ENERO 2021





Secretaría de Estado de Infraestructuras, Transporte y Vivienda  
Secretaría General de Infraestructuras  
Dirección General de Carreteras

SUBDIRECCIÓN GENERAL DE CONSERVACIÓN  
DEMARCACIÓN DE CARRETERAS DEL ESTADO EN ANDALUCÍA OCCIDENTAL

CONSULTOR:  
**TYPSA**  
INGENIEROS CONSULTORES Y ARQUITECTOS

La Ingeniera de Caminos, Canales y Puertos Auñaga del Proyecto  
*[Signature]*  
Fdo.: Dña. Ana Molina Muñoz

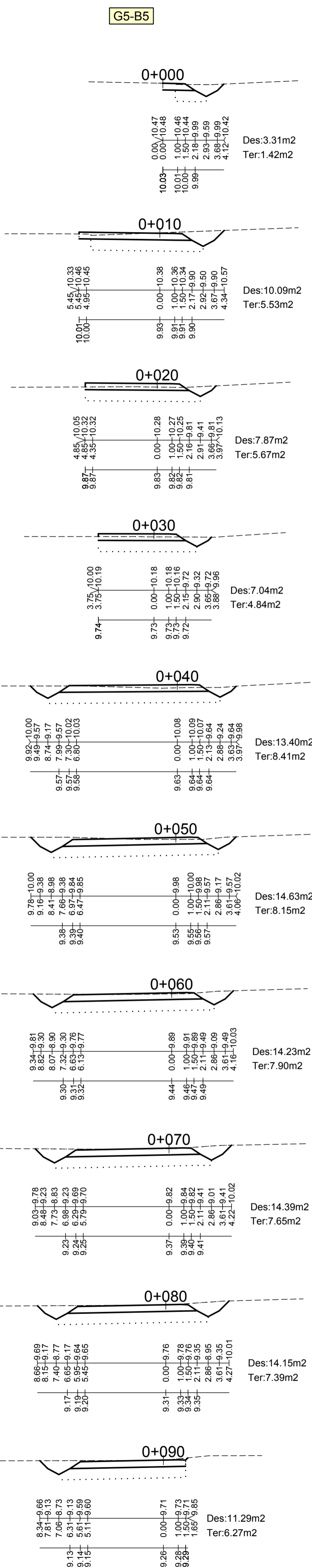
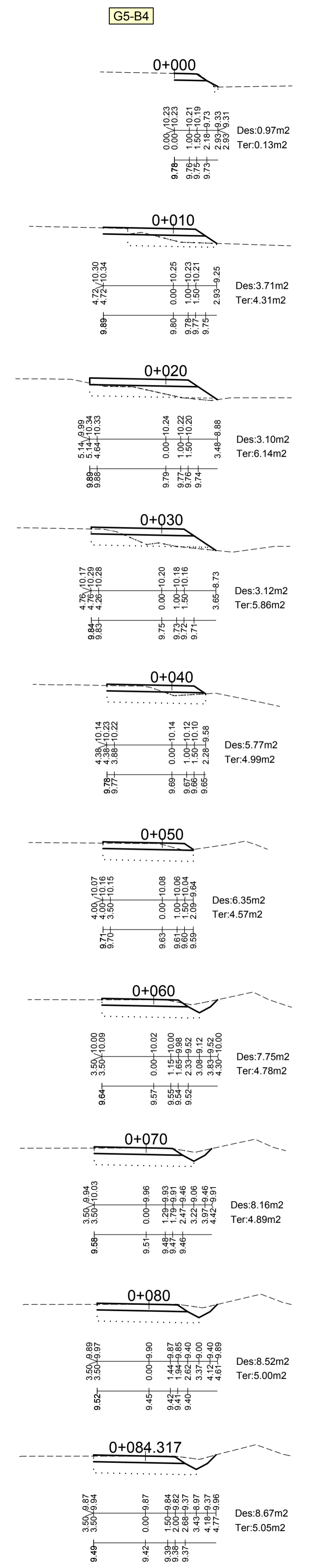
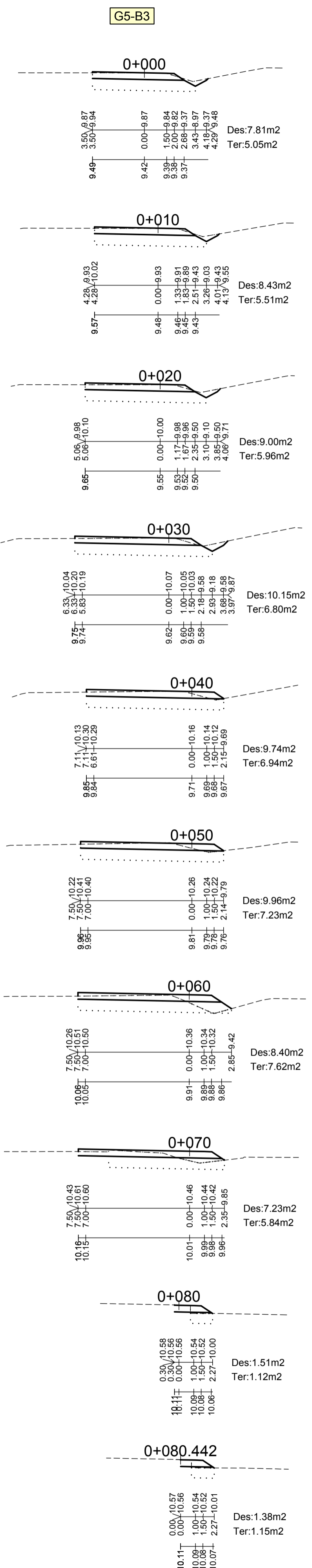
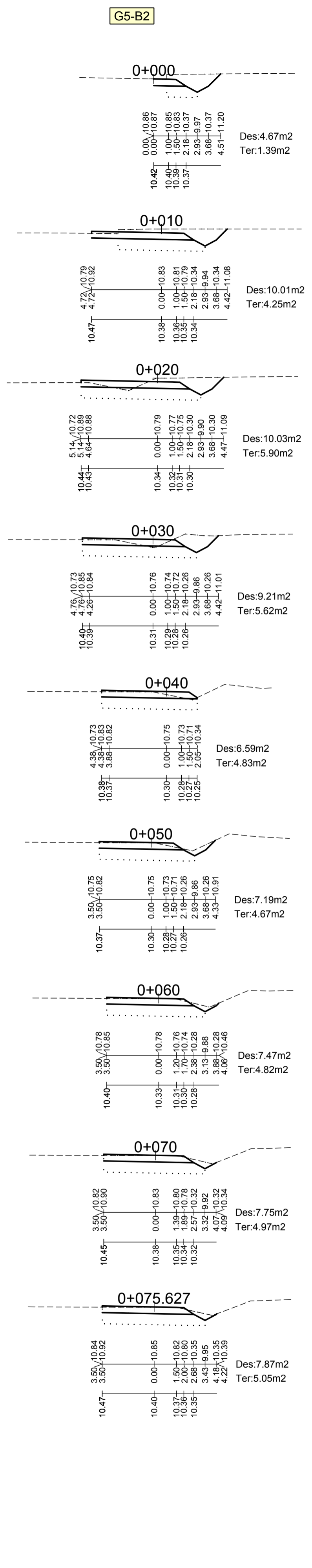
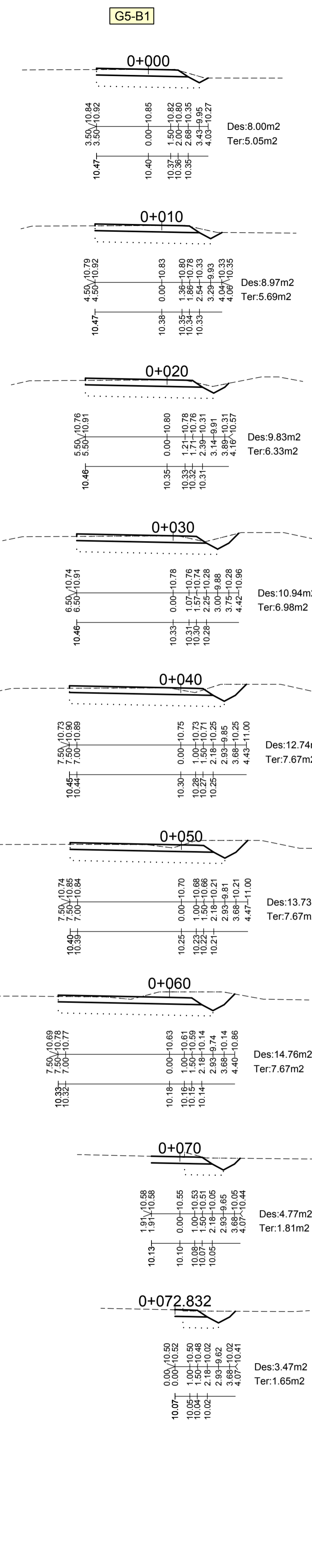
El Ingeniero de Caminos, Canales y Puertos Director del Proyecto:  
*[Signature]*  
Fdo.: D. Marcos Martín Gómez

TÍTULO DEL PROYECTO:  
PROYECTO DE TRAZADO DE GLORIAS Y REORDENACIÓN DE ACCESOS EN N-340 ENTRE PP.KK. 73 AL 85. T.M. TARIFA. PROVINCIA DE CÁDIZ.  
CLAVE: 39-CA-4470

ESCALA:  
Original  
DIN A-1  
0 2 4 6 8 m  
1:200

DESIGNACIÓN DEL PLANO:  
**PERFILES TRANSVERSALES**

Nº DE PLANO:  
**2.8**  
HOJA 10 DE 28  
FECHA:  
ENERO 2021





Secretaría de Estado de Infraestructuras, Transporte y Vivienda
Secretaría General de Infraestructuras
Dirección General de Carreteras

SUBDIRECCIÓN GENERAL DE CONSERVACIÓN
DEMARCACIÓN DE CARRETERAS DEL ESTADO EN ANDALUCÍA OCCIDENTAL

CONSULTOR:
TYPESA
INGENIEROS CONSULTORES Y ARQUITECTOS

La Ingeniería de Caminos, Canales y Puertos
Fdo.: Dña. Ana Molina Muñoz

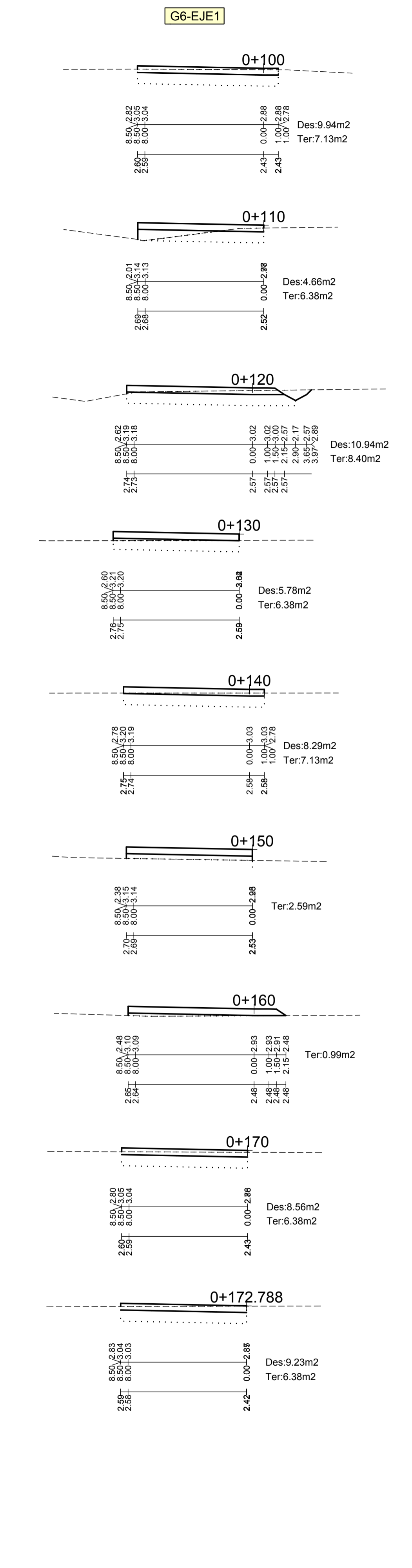
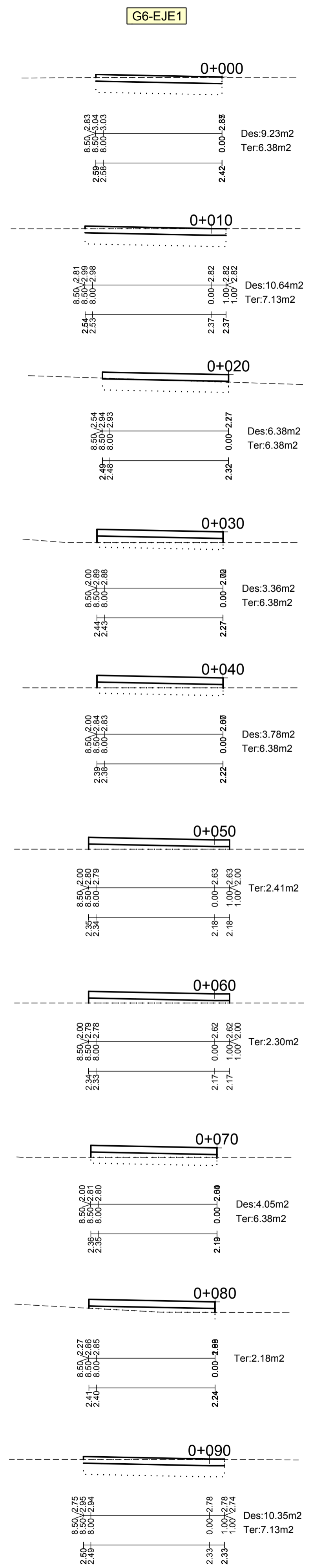
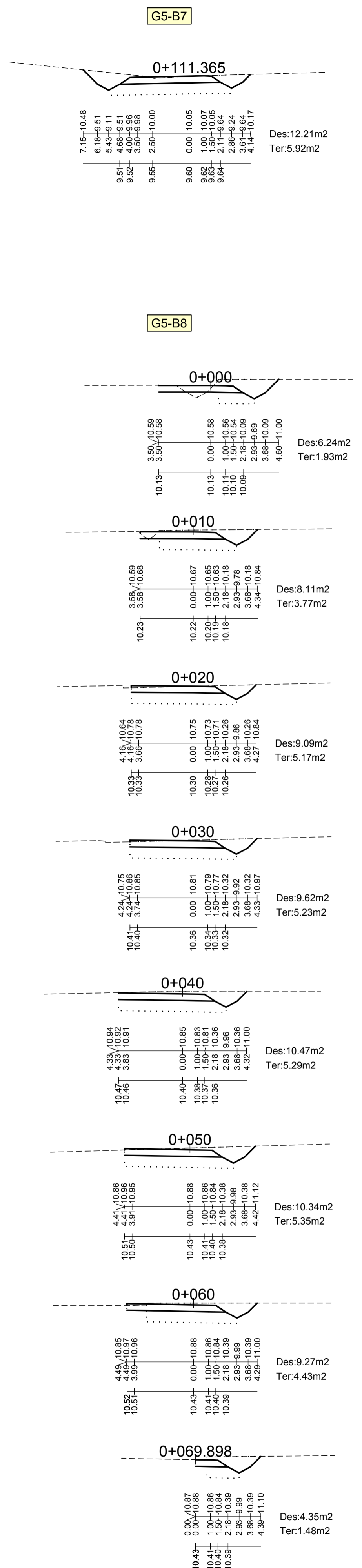
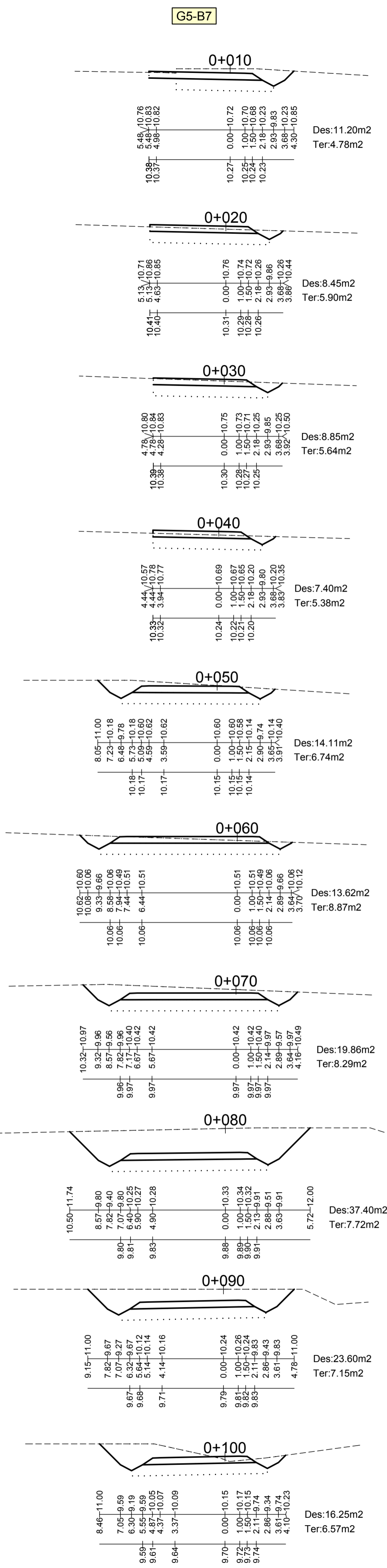
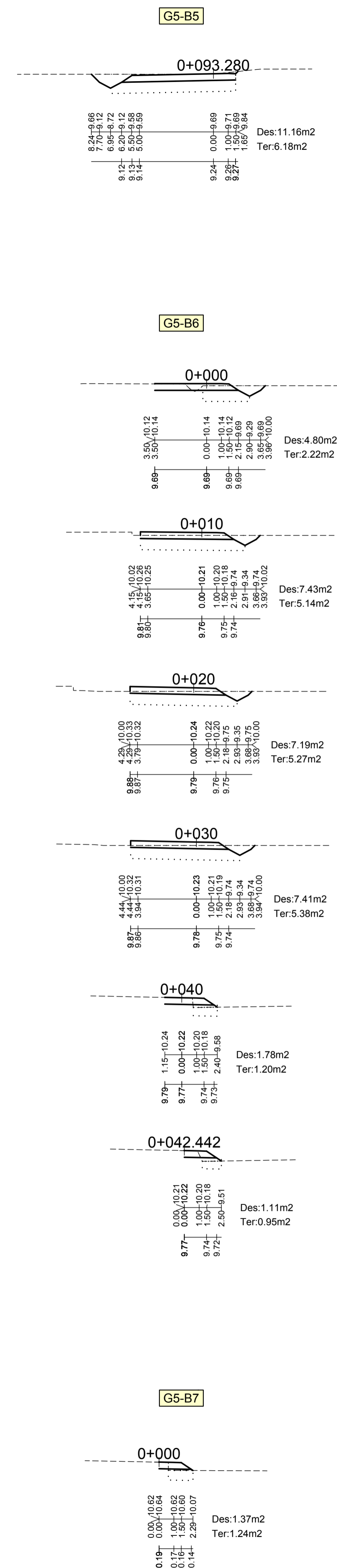
El Ingeniero de Caminos, Canales y Puertos Director del Proyecto:
Fdo.: D. Marcos Martín Gómez

TÍTULO DEL PROYECTO:
PROYECTO DE TRAZADO DE GLORIETAS Y REORDENACIÓN DE ACCESOS EN N-340 ENTRE PP.KK. 73 AL 85. T.M. TARIFA. PROVINCIA DE CÁDIZ. CLAVE: 39-CA-4470

ESCALA:
Original
DIN A-1
0 2 4 6 8 m
1:200

DESIGNACIÓN DEL PLANO:
PERFILES TRANSVERSALES

Nº DE PLANO:
2.8
FECHA:
ENERO 2021
HOJA 11 DE 28





Secretaría de Estado de Infraestructuras, Transporte y Vivienda
Secretaría General de Infraestructuras
Dirección General de Carreteras

SUBDIRECCIÓN GENERAL DE CONSERVACIÓN
DEMARCACIÓN DE CARRETERAS DEL ESTADO EN ANDALUCÍA OCCIDENTAL

CONSULTOR:
TYPESA
INGENIEROS CONSULTORES Y ARQUITECTOS

La Ingeniería de Caminos, Canales y Puertos
Autor del Proyecto
Fdo.: Dña. Ana Molina Muñoz

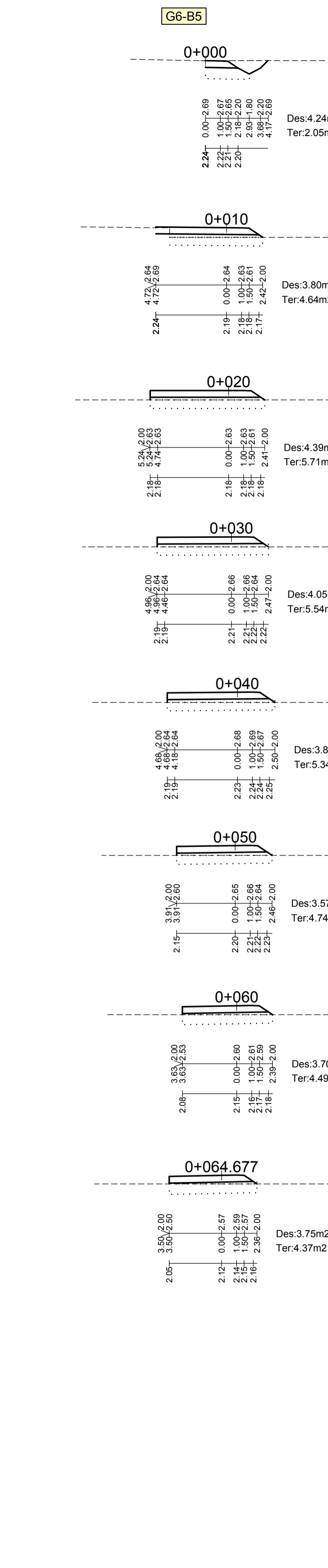
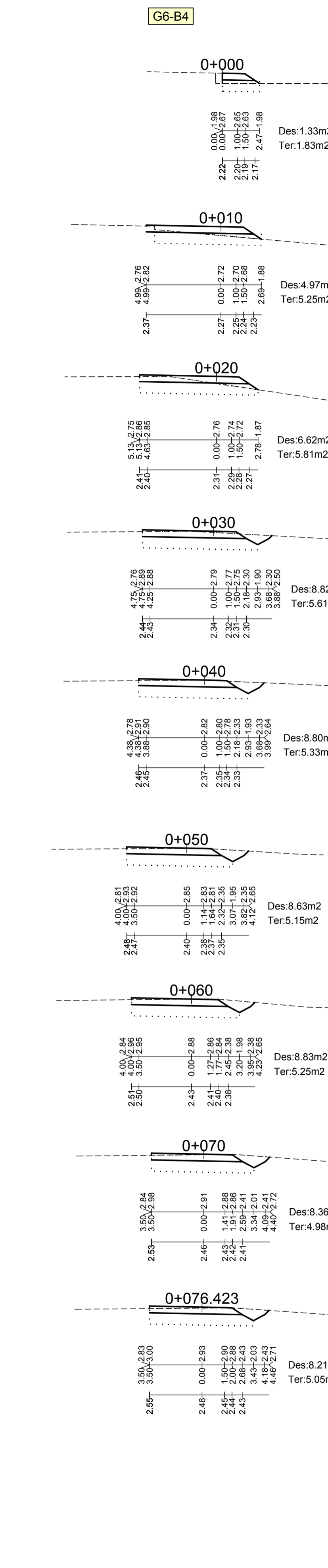
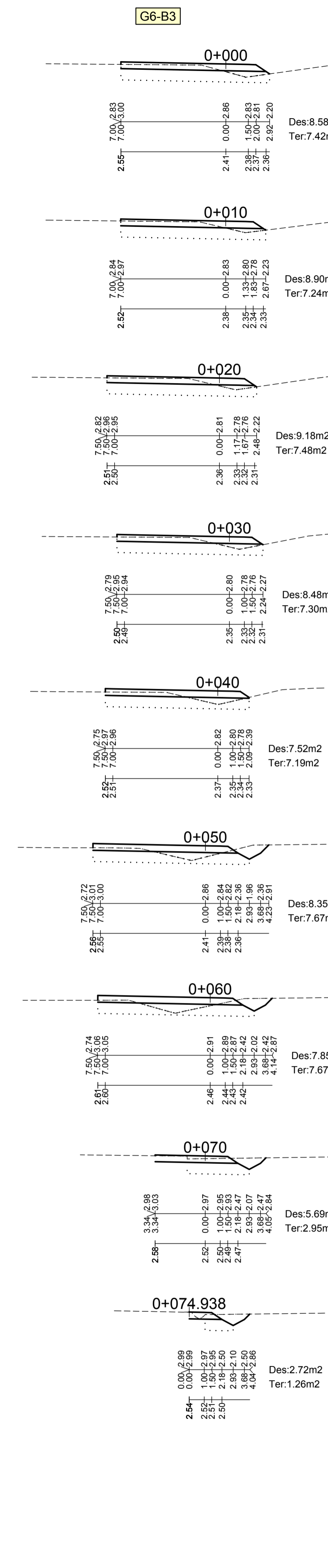
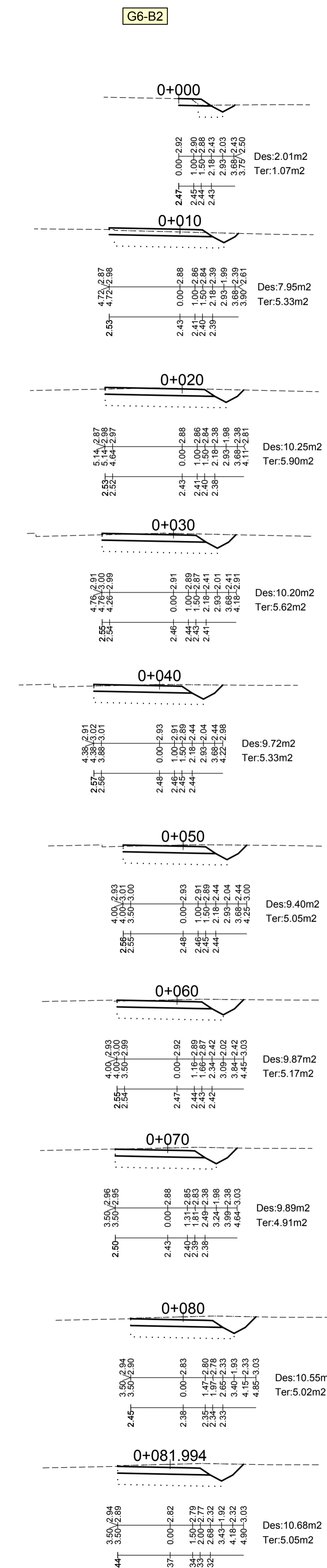
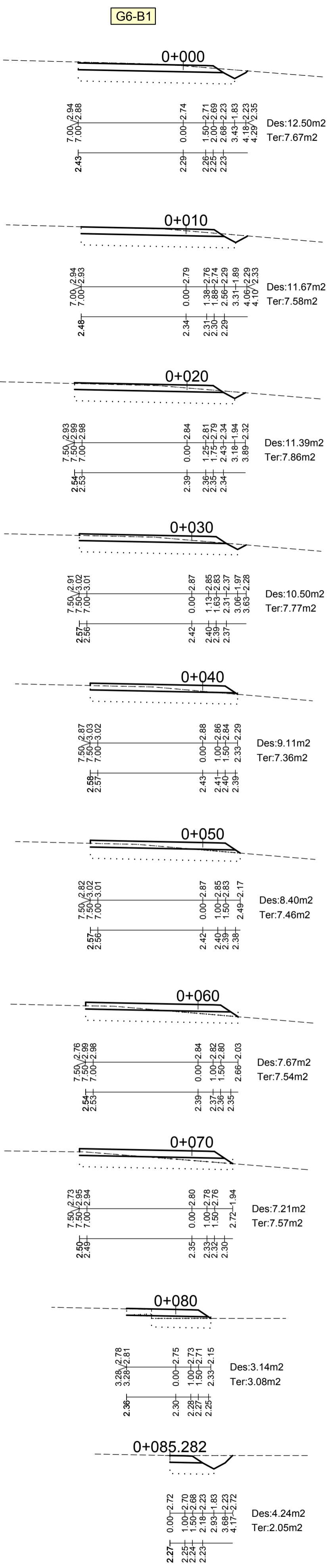
El Ingeniero de Caminos, Canales y Puertos Director del Proyecto
Fdo.: D. Marcos Martín Gómez

TÍTULO DEL PROYECTO:
PROYECTO DE TRAZADO DE GLORIAS Y REORDENACIÓN DE ACCESOS EN N-340 ENTRE PP.KK. 73 AL 85. T.M. TARIFA. PROVINCIA DE CÁDIZ.
CLAVE: 39-CA-4470

ESCALA:
Original
DIN A-1
1:200

DESIGNACIÓN DEL PLANO:
PERFILES TRANSVERSALES

Nº DE PLANO:
2.8
FECHA:
ENERO 2021
HOJA 12 DE 28





Secretaría de Estado de Infraestructuras, Transporte y Vivienda  
 Secretaría General de Infraestructuras  
 Dirección General de Carreteras

SUBDIRECCIÓN GENERAL DE CONSERVACIÓN  
 DEMARCACIÓN DE CARRETERAS DEL ESTADO EN ANDALUCÍA OCCIDENTAL

CONSULTOR:  
**TYPSA**  
 INGENIEROS CONSULTORES Y ARQUITECTOS

La Ingeniería de Caminos, Canales y Puertos  
 Fdo.: Dña. Ana Molina Muñoz

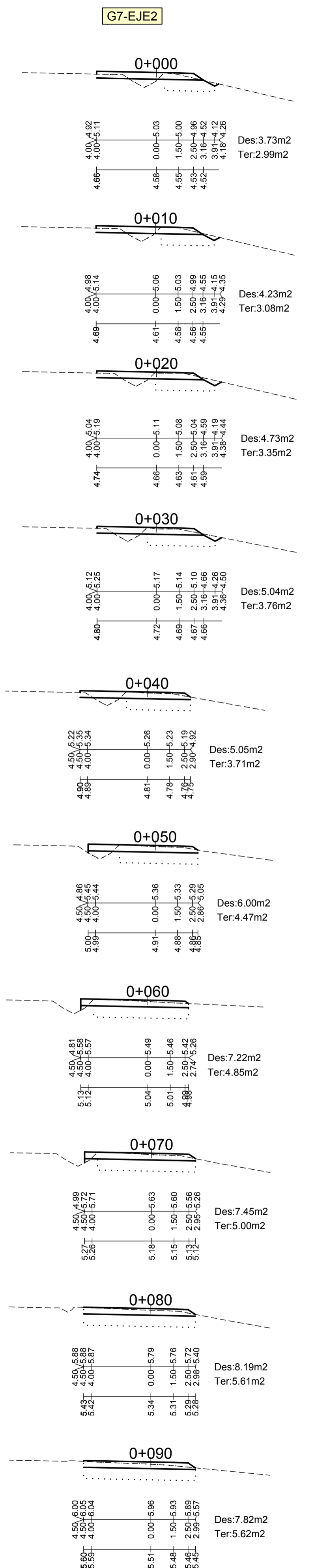
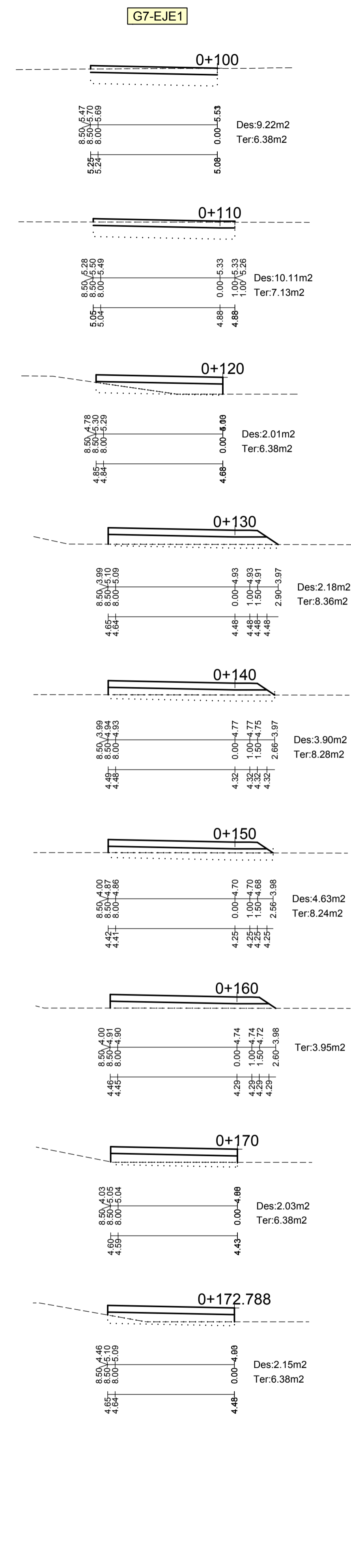
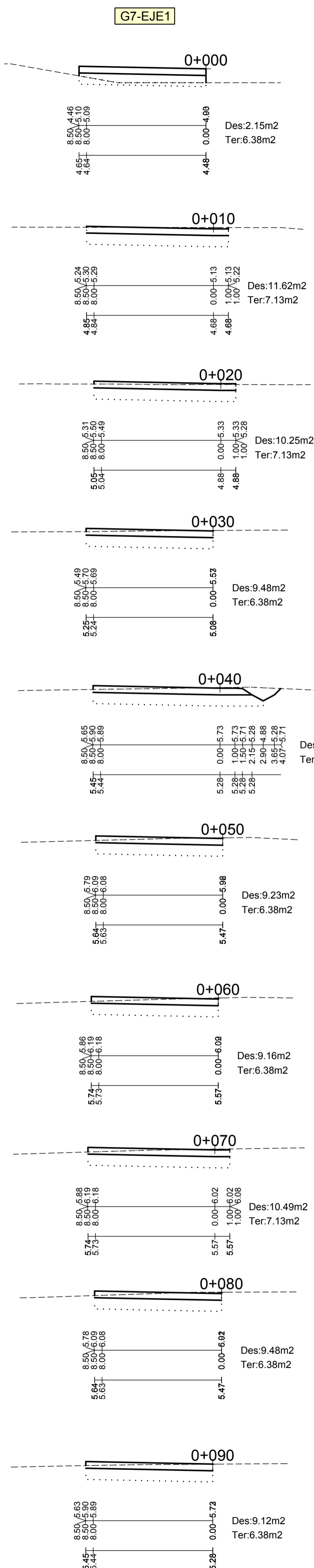
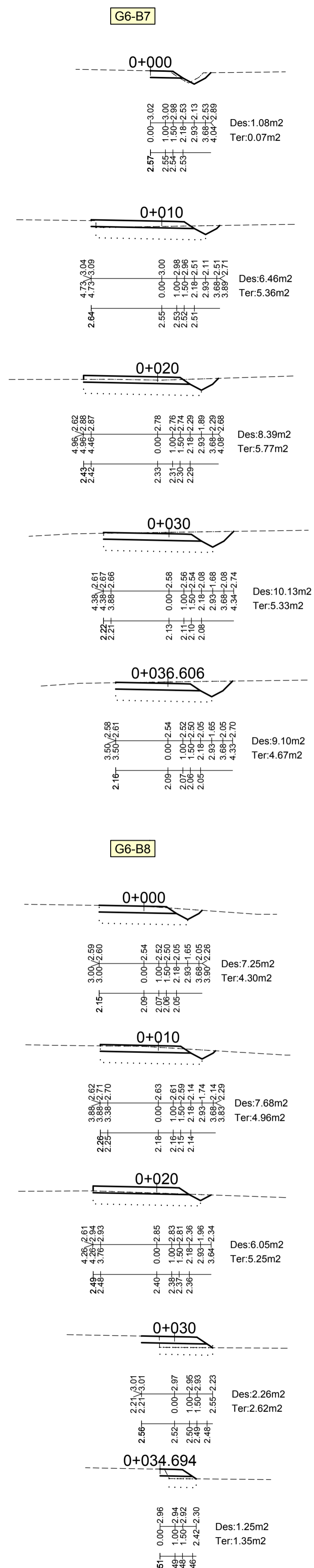
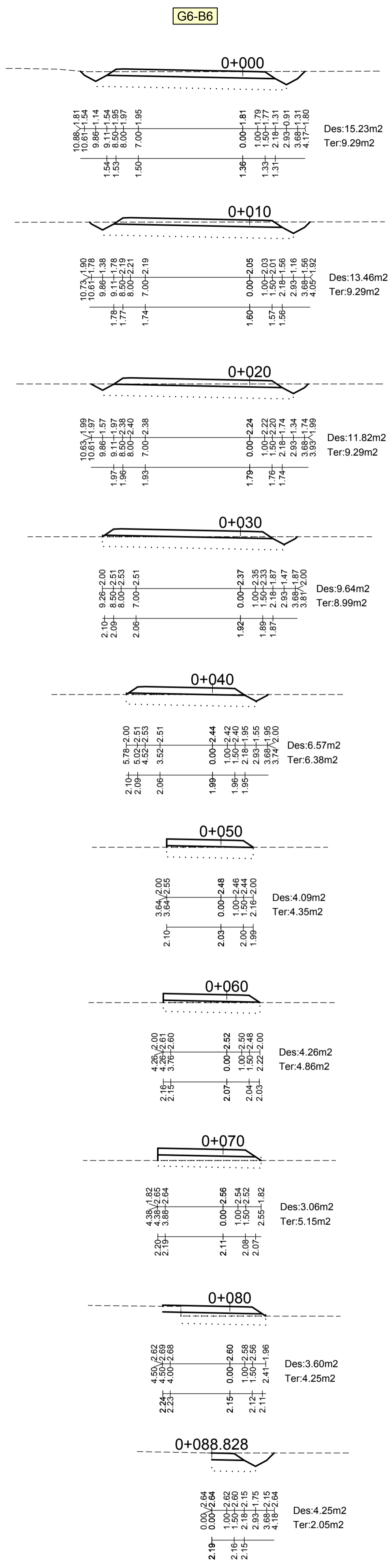
El Ingeniero de Caminos, Canales y Puertos Director del Proyecto:  
 Fdo.: D. Marcos Martín Gómez

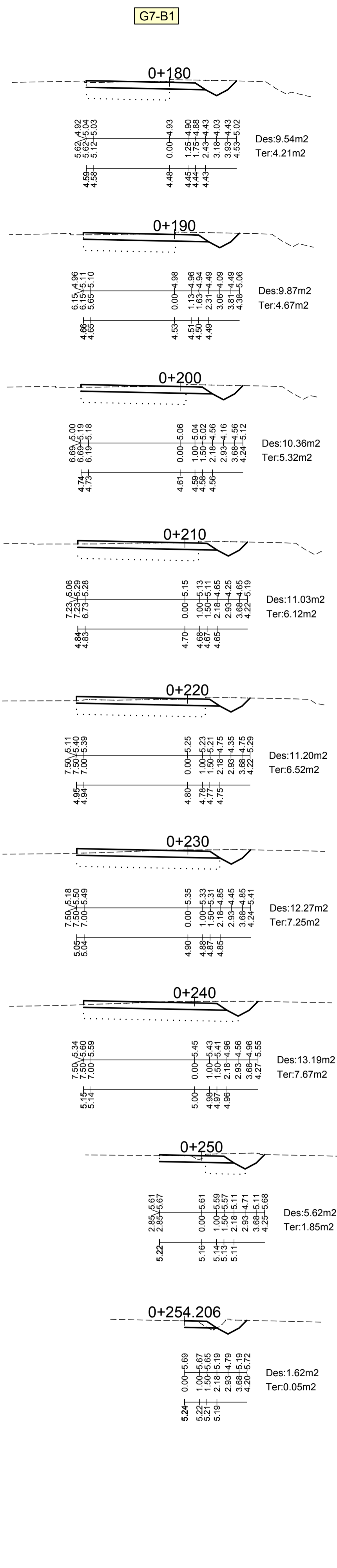
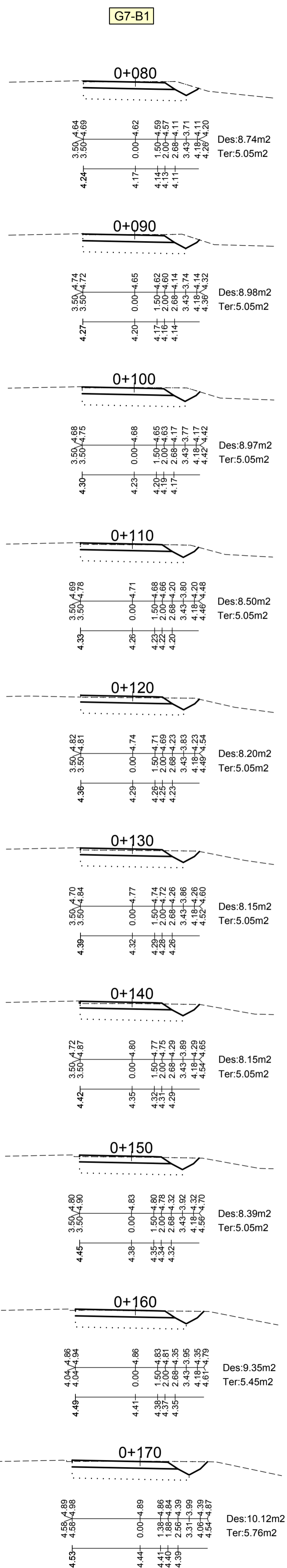
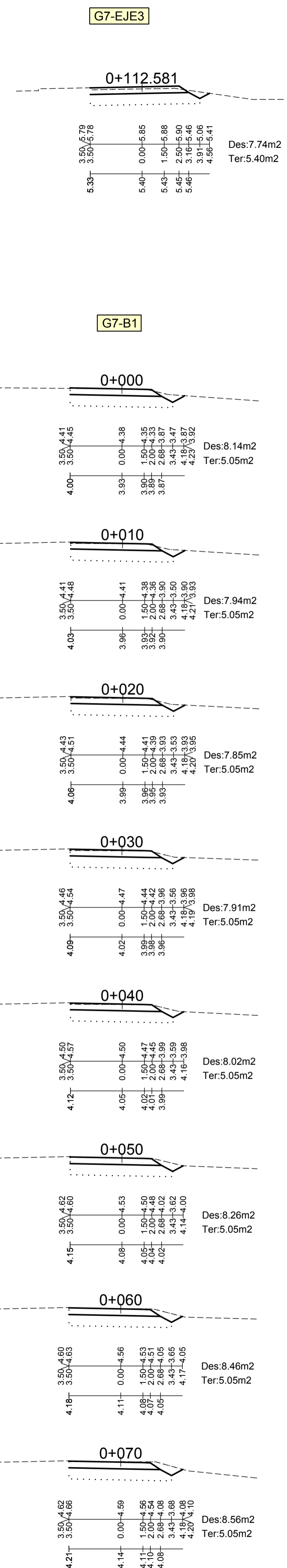
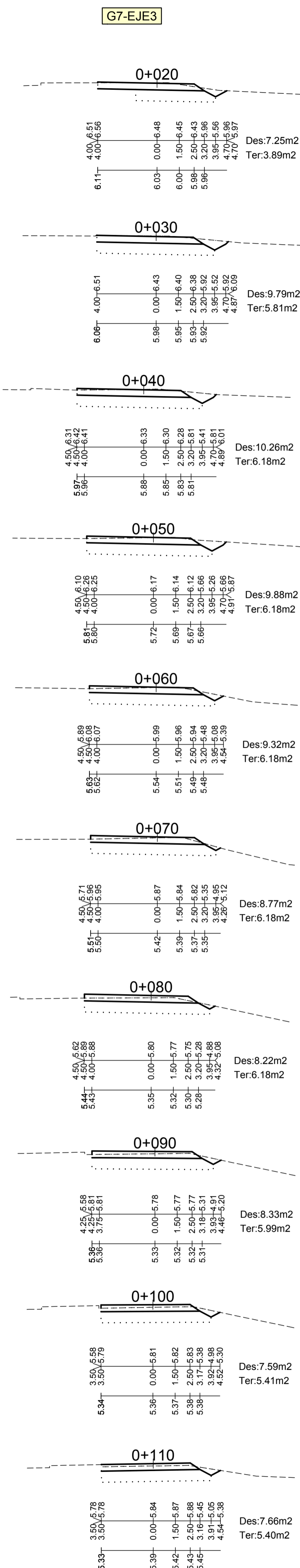
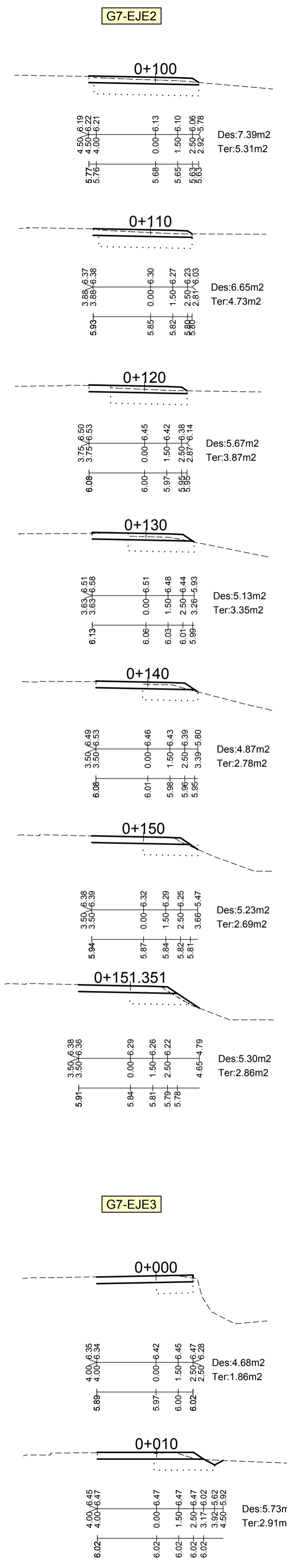
TÍTULO DEL PROYECTO:  
 PROYECTO DE TRAZADO DE GLORIETAS Y REORDENACIÓN DE ACCESOS EN N-340 ENTRE PP.KK. 73 AL 85. T.M. TARIFA. PROVINCIA DE CÁDIZ.  
 CLAVE: 39-CA-4470

ESCALA:  
 Original  
 DIN A-1

DESIGNACIÓN DEL PLANO:  
**PERFILES TRANSVERSALES**

Nº DE PLANO:  
**2.8**  
 HOJA 13 DE 28  
 FECHA:  
 ENERO 2021







Secretaría de Estado de Infraestructuras, Transporte y Vivienda  
Secretaría General de Infraestructuras  
Dirección General de Carreteras

SUBDIRECCIÓN GENERAL DE CONSERVACIÓN  
DEMARCACIÓN DE CARRETERAS DEL ESTADO EN ANDALUCÍA OCCIDENTAL

CONSULTOR:  
**TYPSA**  
INGENIEROS CONSULTORES Y ARQUITECTOS

La Ingeniería de Caminos, Canales y Puertos  
*[Signature]*  
Fdo.: Dña. Ana Molina Muñoz

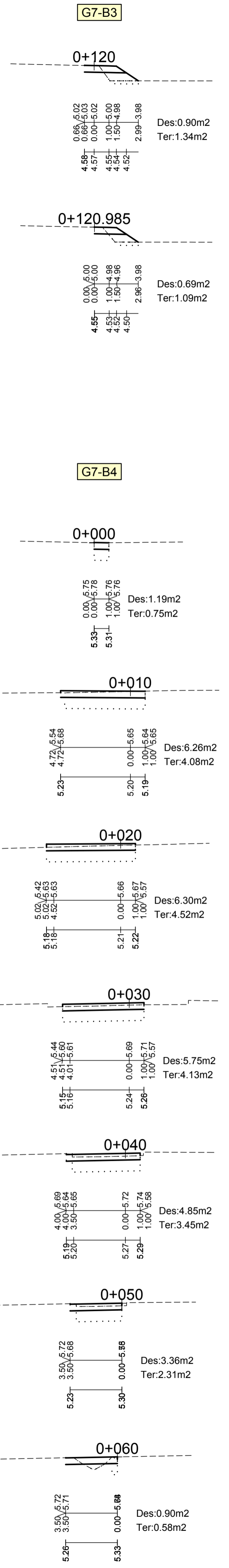
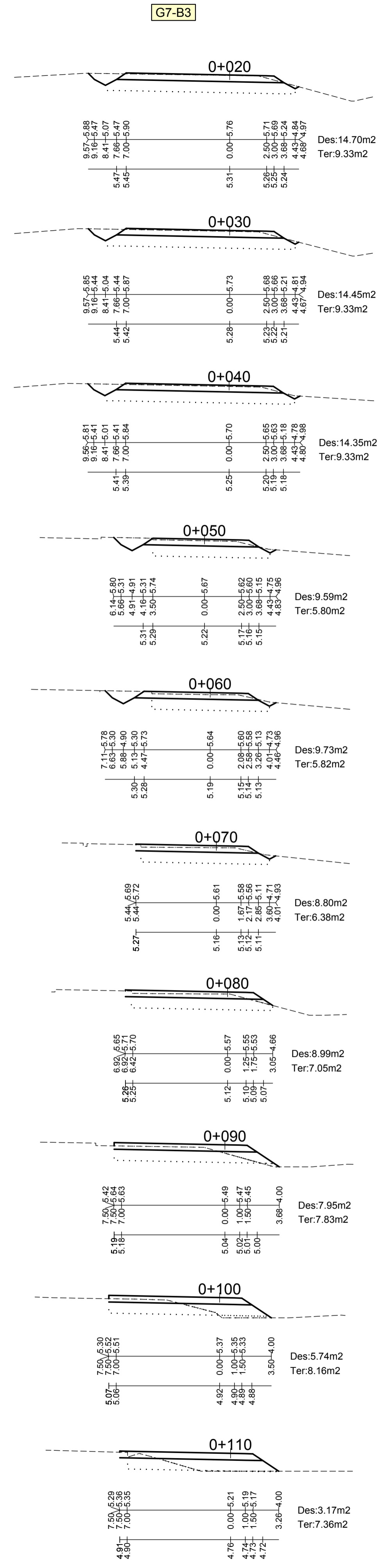
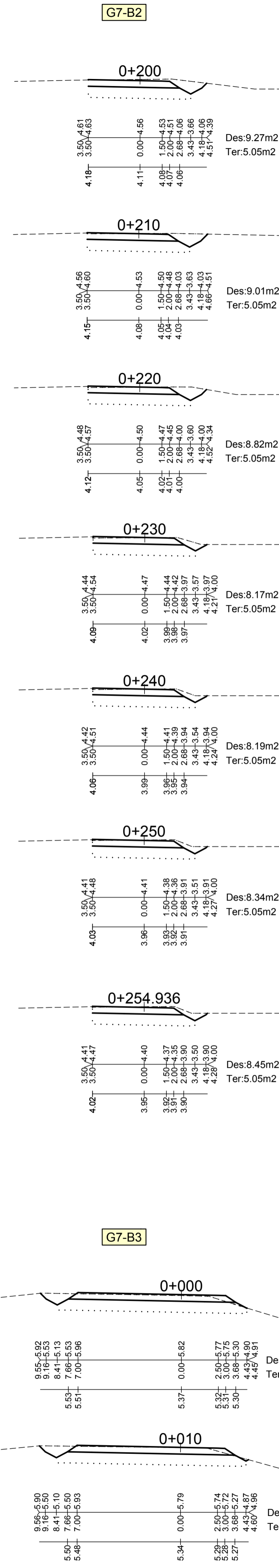
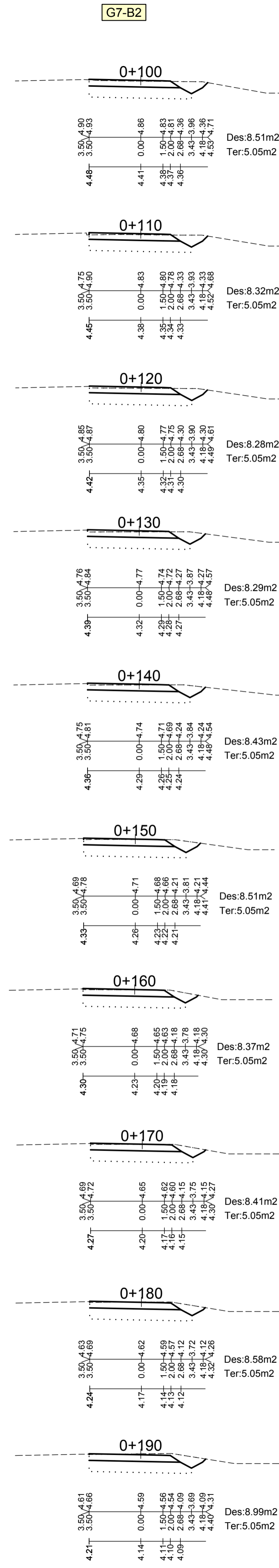
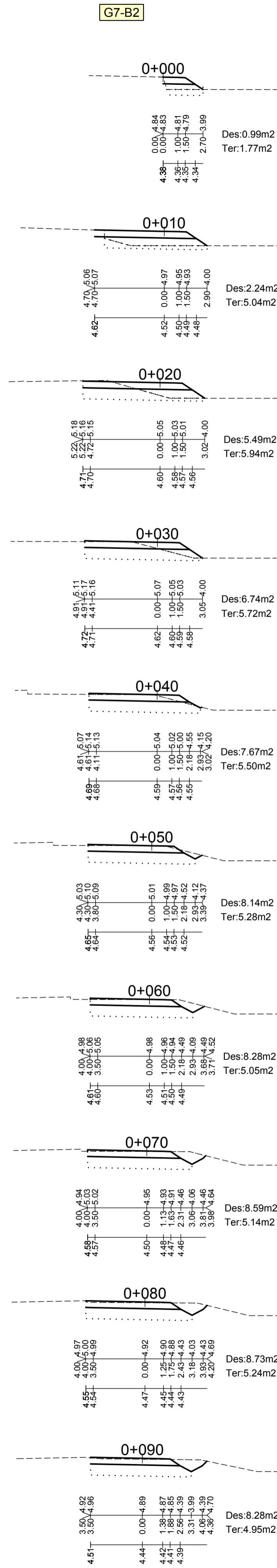
El Ingeniero de Caminos, Canales y Puertos Director del Proyecto:  
*[Signature]*  
Fdo.: D. Marcos Martín Gómez

TÍTULO DEL PROYECTO:  
PROYECTO DE TRAZADO DE GLORIAS Y REORDENACIÓN DE ACCESOS EN N-340 ENTRE PP.KK. 73 AL 85. T.M. TARIFA. PROVINCIA DE CÁDIZ.  
CLAVE: 39-CA-4470

ESCALA:  
Original  
DIN A-1  
1:200  
0 2 4 6 8 m

DESIGNACIÓN DEL PLANO:  
**PERFILES TRANSVERSALES**

Nº DE PLANO:  
**2.8**  
HOJA 15 DE 28  
FECHA:  
ENERO 2021





Secretaría de Estado de Infraestructuras, Transporte y Vivienda  
Secretaría General de Infraestructuras  
Dirección General de Carreteras

SUBDIRECCIÓN GENERAL DE CONSERVACIÓN  
DEMARCACIÓN DE CARRETERAS DEL ESTADO EN ANDALUCÍA OCCIDENTAL

CONSULTOR:  
**TYPESA**  
INGENIEROS CONSULTORES Y ARQUITECTOS

La Ingeniería de Caminos, Canales y Puertos Director del Proyecto.  
*[Signature]*  
Fdo.: Dña. Ana Molina Muñoz

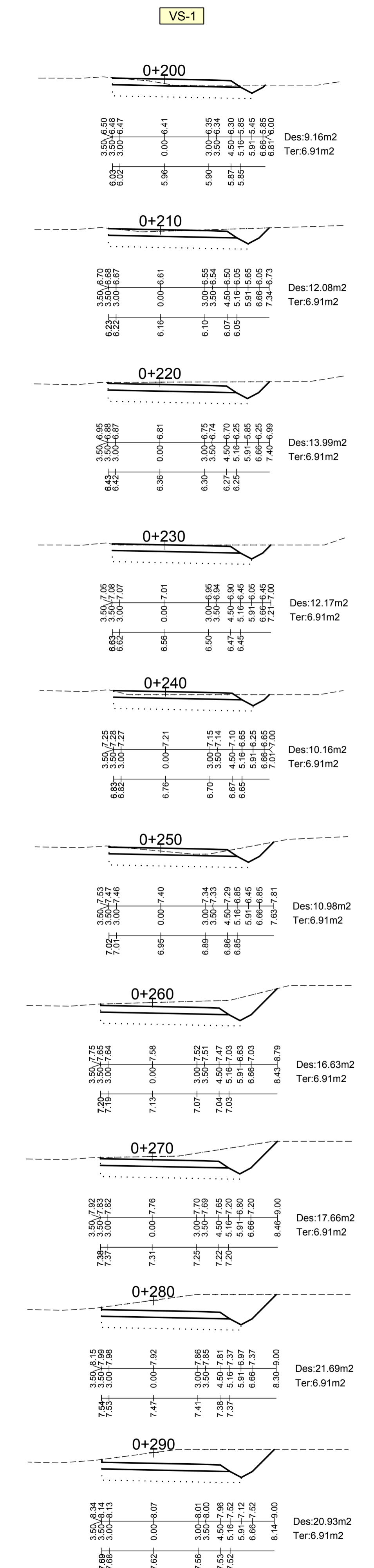
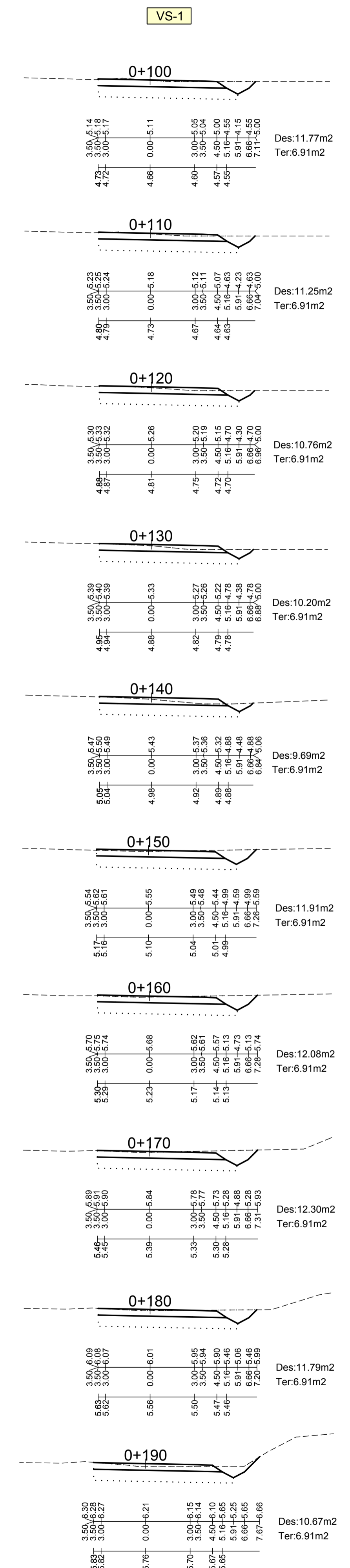
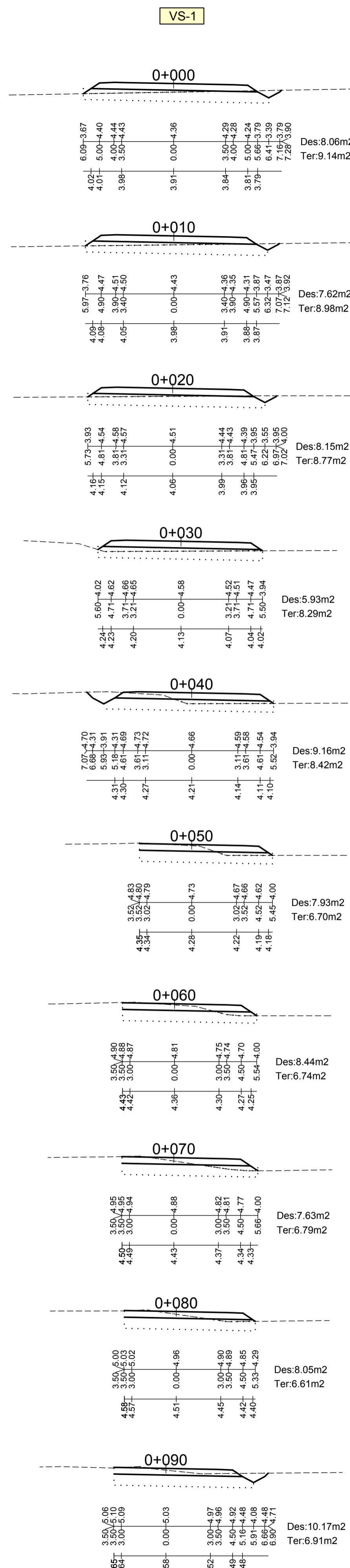
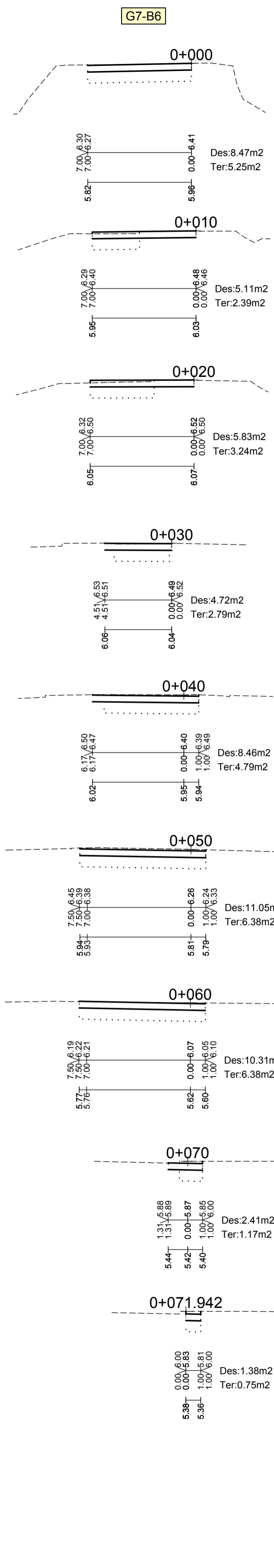
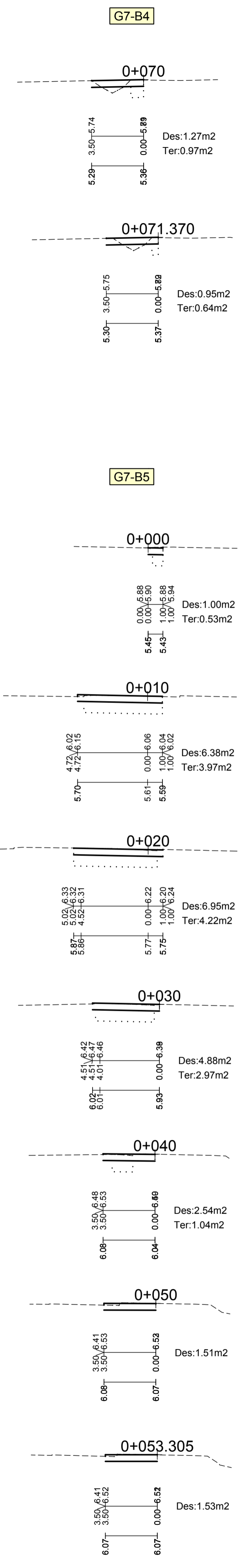
El Ingeniero de Caminos, Canales y Puertos Director del Proyecto.  
*[Signature]*  
Fdo.: D. Marcos Martín Gómez

TÍTULO DEL PROYECTO:  
PROYECTO DE TRAZADO DE GLORIETAS Y REORDENACIÓN DE ACCESOS EN N-340 ENTRE PP.KK. 73 AL 85. T.M. TARIFA. PROVINCIA DE CÁDIZ.  
CLAVE: 39-CA-4470

ESCALA:  
Original  
DIN A-1

DESIGNACIÓN DEL PLANO:  
**PERFILES TRANSVERSALES**

Nº DE PLANO:  
**2.8**  
FECHA:  
ENERO 2021  
HOJA 16 DE 28







Secretaría de Estado de Infraestructuras, Transporte y Vivienda  
Secretaría General de Infraestructuras  
Dirección General de Carreteras

SUBDIRECCIÓN GENERAL DE CONSERVACIÓN  
DEMARCACIÓN DE CARRETERAS DEL ESTADO EN ANDALUCÍA OCCIDENTAL

CONSULTOR:  
TYPESA  
INGENIEROS CONSULTORES Y ARQUITECTOS

La Ingeniera de Caminos, Canales y Puertos Autora del Proyecto.  
Fdo.: Dña. Ana Molina Muñoz

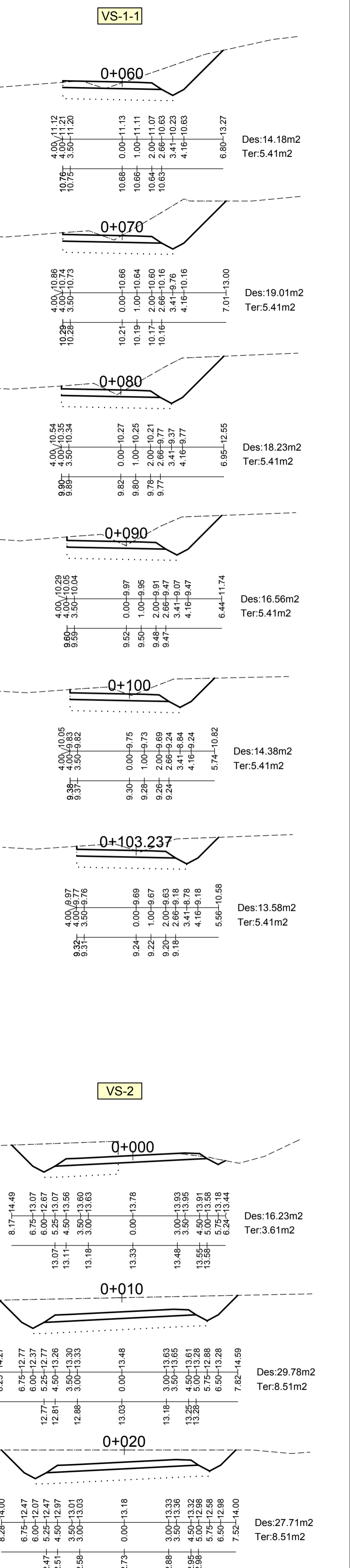
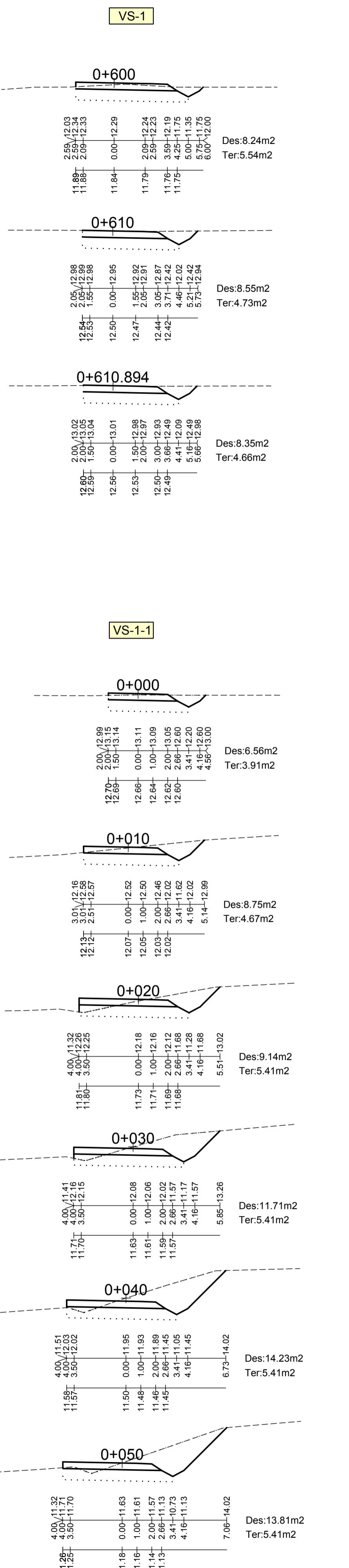
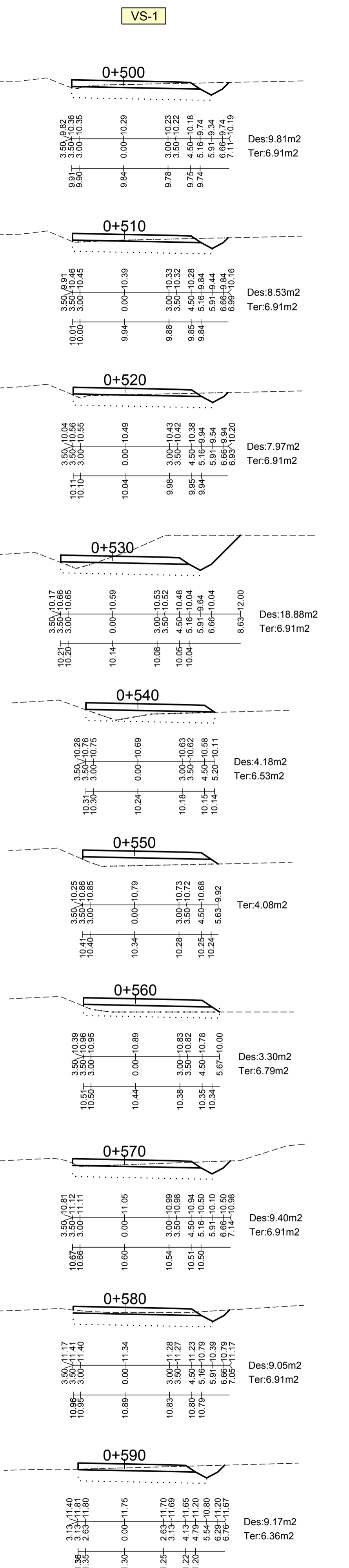
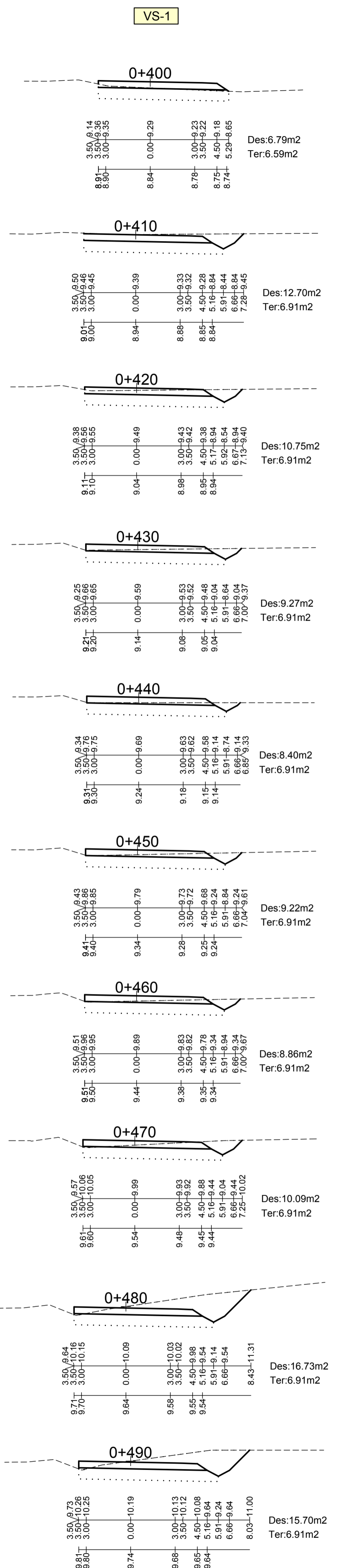
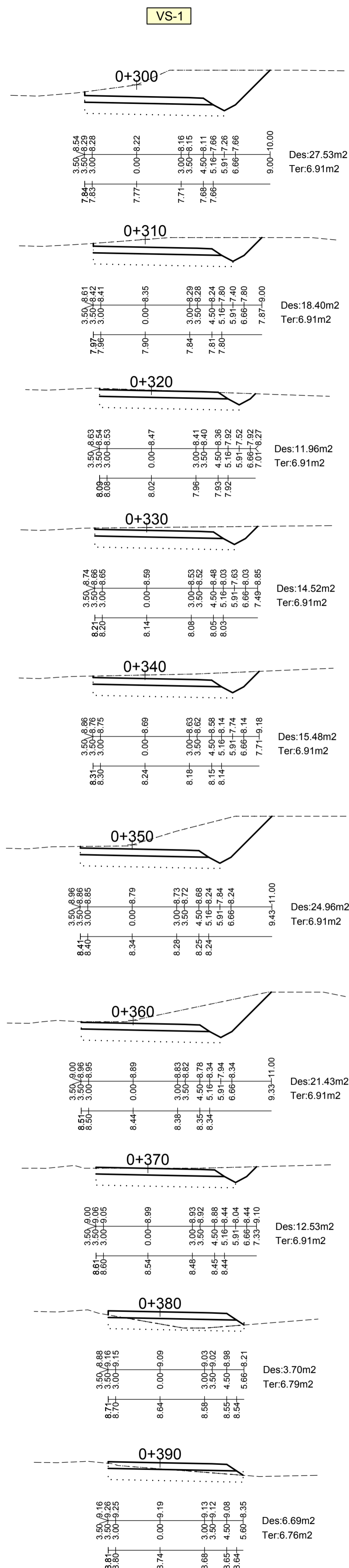
El Ingeniero de Caminos, Canales y Puertos Director del Proyecto.  
Fdo.: D. Marcos Martín Gómez

TÍTULO DEL PROYECTO:  
PROYECTO DE TRAZADO DE GLORIETAS Y REORDENACIÓN DE ACCESOS EN N-340 ENTRE PP.KK. 73 AL 85. T.M. TARIFA. PROVINCIA DE CÁDIZ.  
CLAVE: 39-CA-4470

ESCALA:  
Original  
DIN A-1  
0 2 4 6 8 m  
1:200

DESIGNACIÓN DEL PLANO:  
PERFILES TRANSVERSALES

Nº DE PLANO:  
2.8  
HOJA 17 DE 28  
FECHA:  
ENERO 2021





Secretaría de Estado de Infraestructuras, Transporte y Vivienda  
Secretaría General de Infraestructuras  
Dirección General de Carreteras

SUBDIRECCIÓN GENERAL DE CONSERVACIÓN  
DEMARCACIÓN DE CARRETERAS DEL ESTADO EN ANDALUCÍA OCCIDENTAL

CONSULTOR:  
**TYPSA**  
INGENIEROS CONSULTORES Y ARQUITECTOS

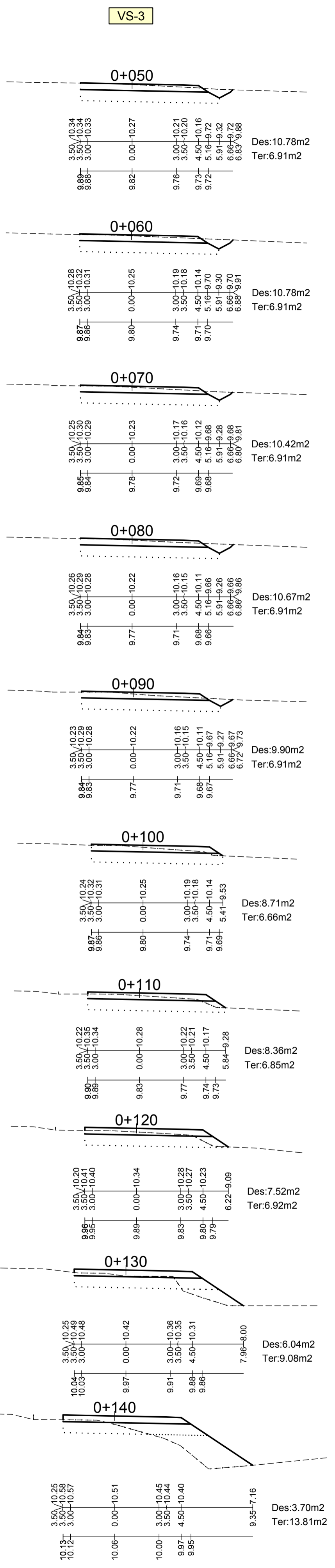
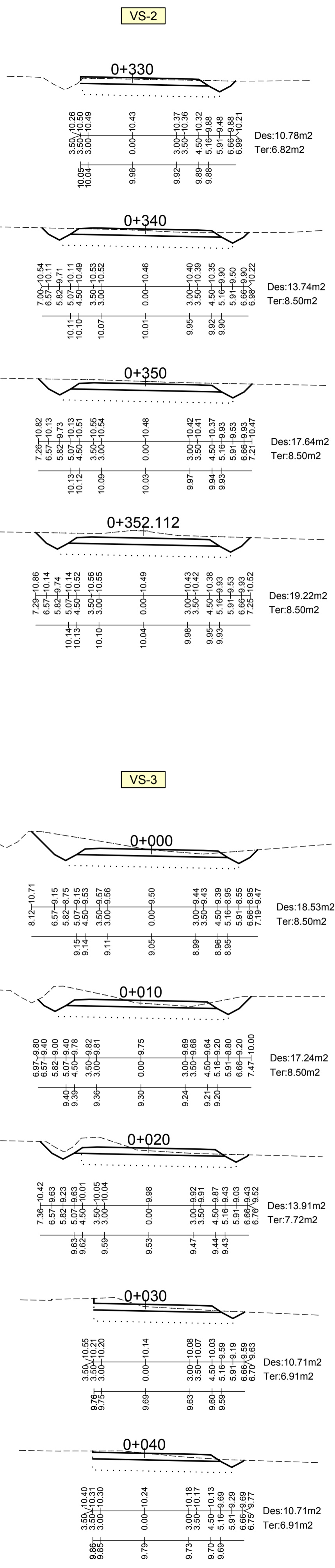
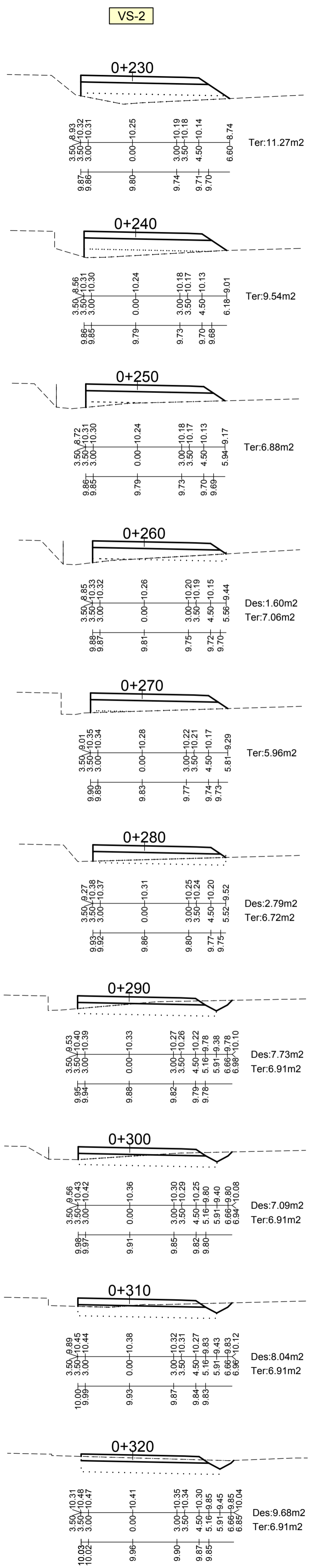
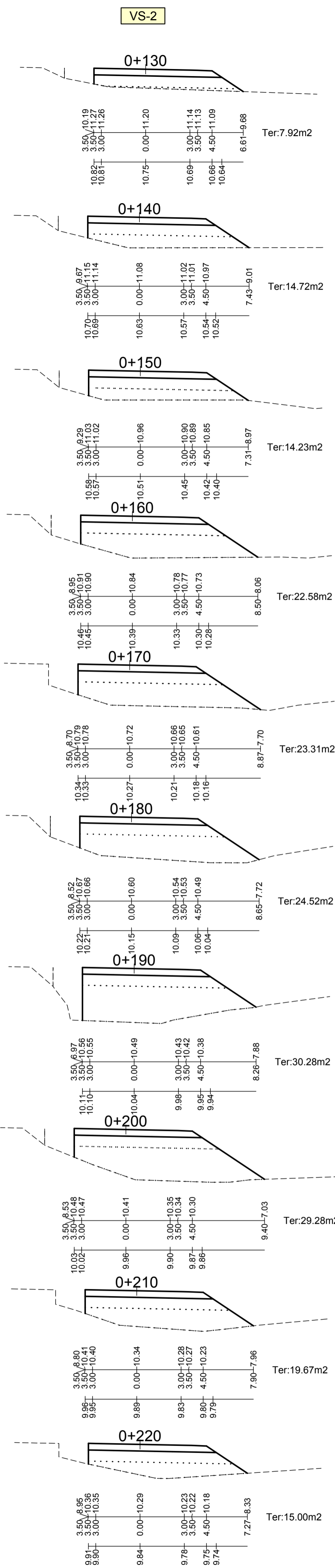
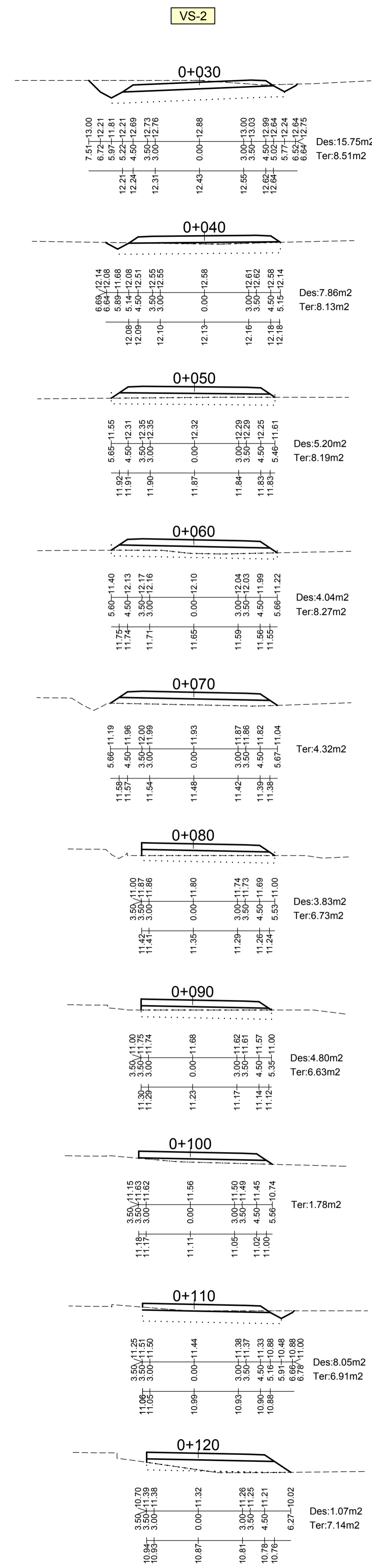
La Ingeniera de Caminos, Canales y Puertos Autora del Proyecto.  
*[Signature]*  
Fdo.: Dña. Ana Molina Muñoz

El Ingeniero de Caminos, Canales y Puertos Director del Proyecto.  
*[Signature]*  
Fdo.: D. Marcos Martín Gómez

TÍTULO DEL PROYECTO:  
PROYECTO DE TRAZADO DE GLORIETAS Y REORDENACIÓN DE ACCESOS EN N-340 ENTRE PP.KK. 73 AL 85. T.M. TARIFA. PROVINCIA DE CÁDIZ.  
CLAVE: 39-CA-4470

ESCALA:  
Original  
DIN A-1  
1:200  
0 2 4 6 8 m

DESIGNACIÓN DEL PLANO:  
**PERFILES TRANSVERSALES**  
Nº DE PLANO:  
**2.8**  
HOJA 18 DE 28  
FECHA:  
ENERO 2021



VS-3

VS-2

VS-2

VS-2

VS-2

VS-3



Secretaría de Estado de Infraestructuras, Transporte y Vivienda
Secretaría General de Infraestructuras
Dirección General de Carreteras

SUBDIRECCIÓN GENERAL DE CONSERVACIÓN
DEMARCACIÓN DE CARRETERAS DEL ESTADO EN ANDALUCÍA OCCIDENTAL

CONSULTOR:
TYPSA
INGENIEROS CONSULTORES Y ARQUITECTOS

La Ingeniería de Caminos, Canales y Puertos
Fdo.: Dña. Ana Molina Muñoz

El Ingeniero de Caminos, Canales y Puertos Director del Proyecto:
Fdo.: D. Marcos Martín Gómez

TÍTULO DEL PROYECTO:
PROYECTO DE TRAZADO DE GORIETAS Y REORDENACIÓN DE ACCESOS EN N-340 ENTRE PP.KK. 73 AL 85. T.M. TARIFA. PROVINCIA DE CÁDIZ. CLAVE: 39-CA-4470

ESCALA:
Original
DIN A-1
1:200

DESIGNACIÓN DEL PLANO:
PERFILES TRANSVERSALES
Nº DE PLANO: 2.8
FECHA: ENERO 2021
HOJA 19 DE 28

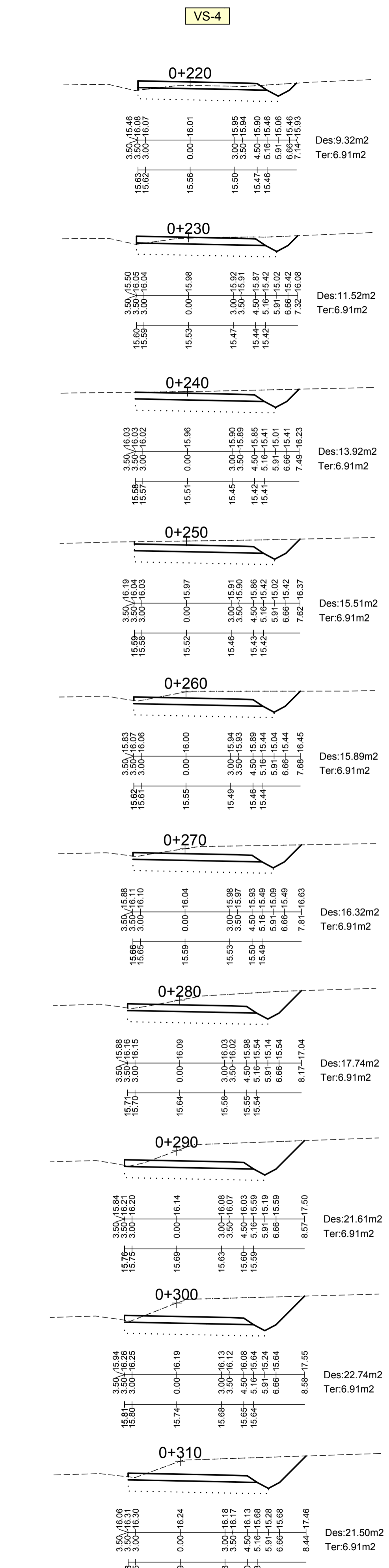
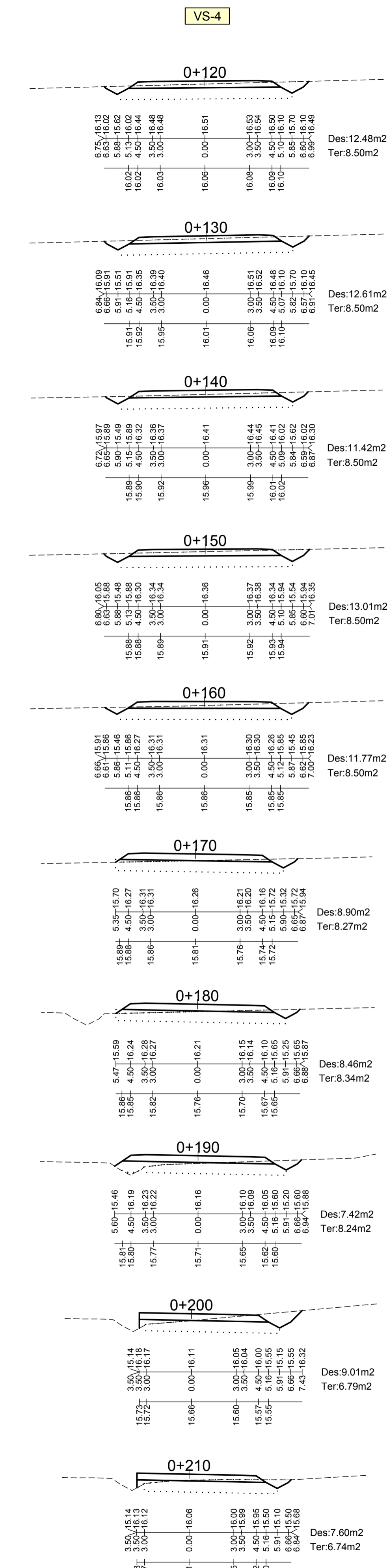
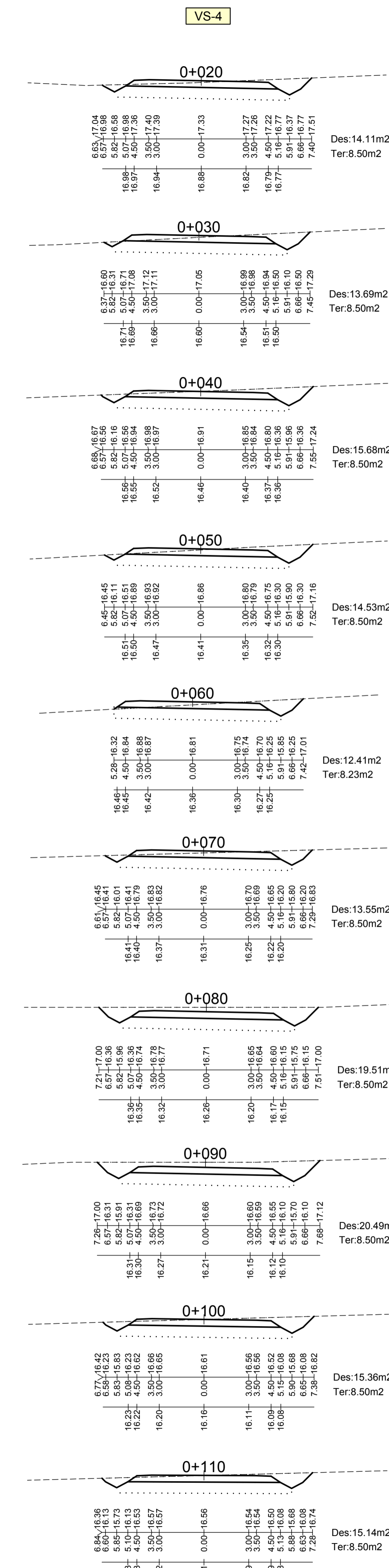
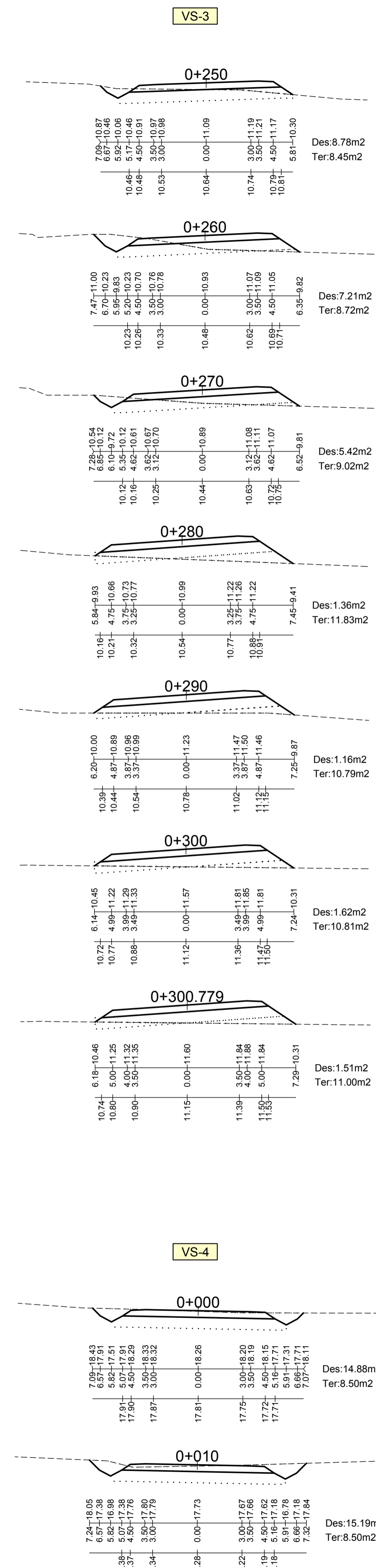
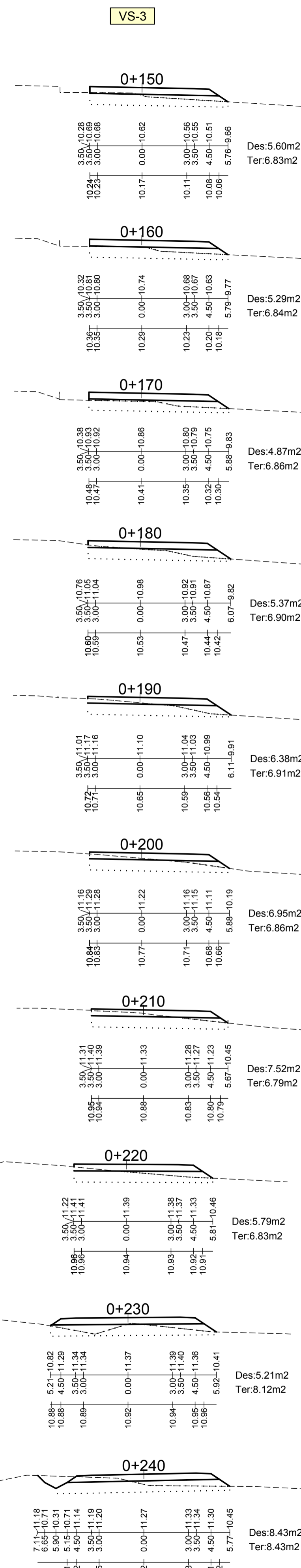


Table with 2 columns: Station Number and Elevation Data (Des./Ter. values).



Secretaría de Estado de Infraestructuras, Transporte y Vivienda
Secretaría General de Infraestructuras
Dirección General de Carreteras

SUBDIRECCIÓN GENERAL DE CONSERVACIÓN
DEMARCACIÓN DE CARRETERAS DEL ESTADO EN ANDALUCÍA OCCIDENTAL

CONSULTOR:
TYPSA
INGENIEROS CONSULTORES Y ARQUITECTOS

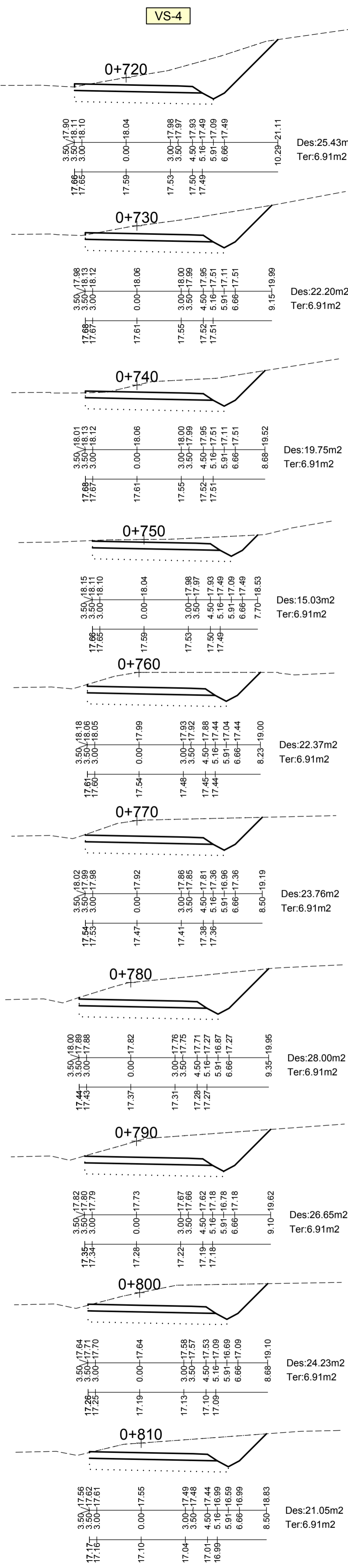
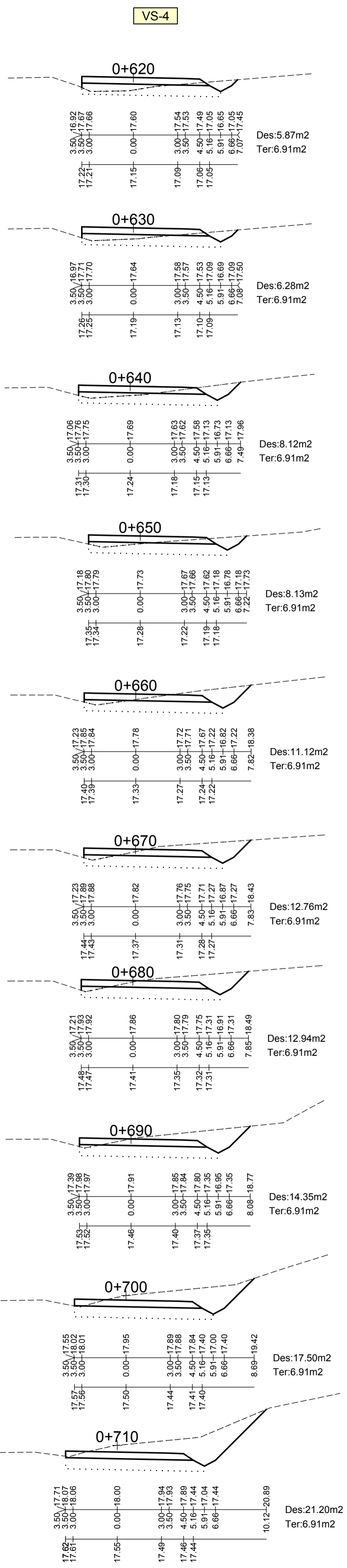
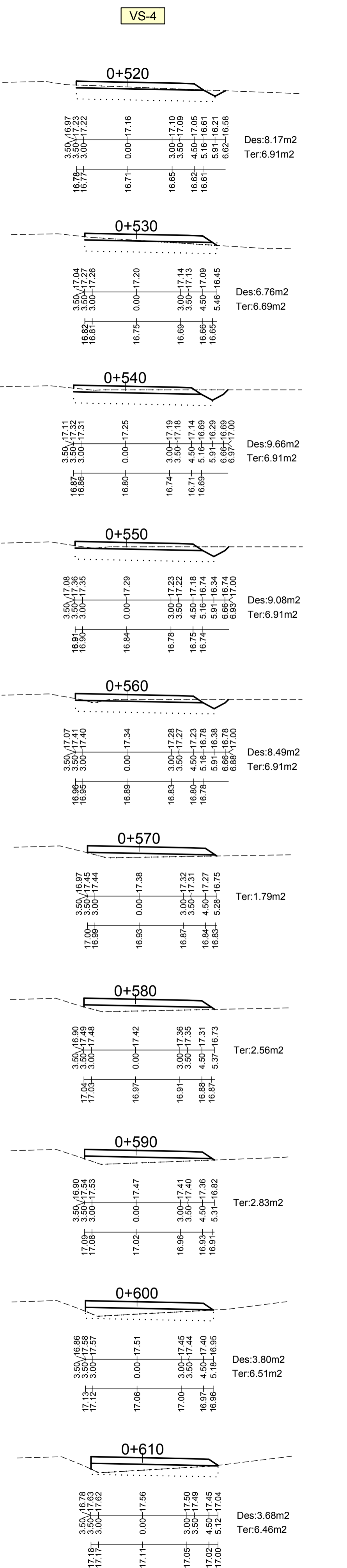
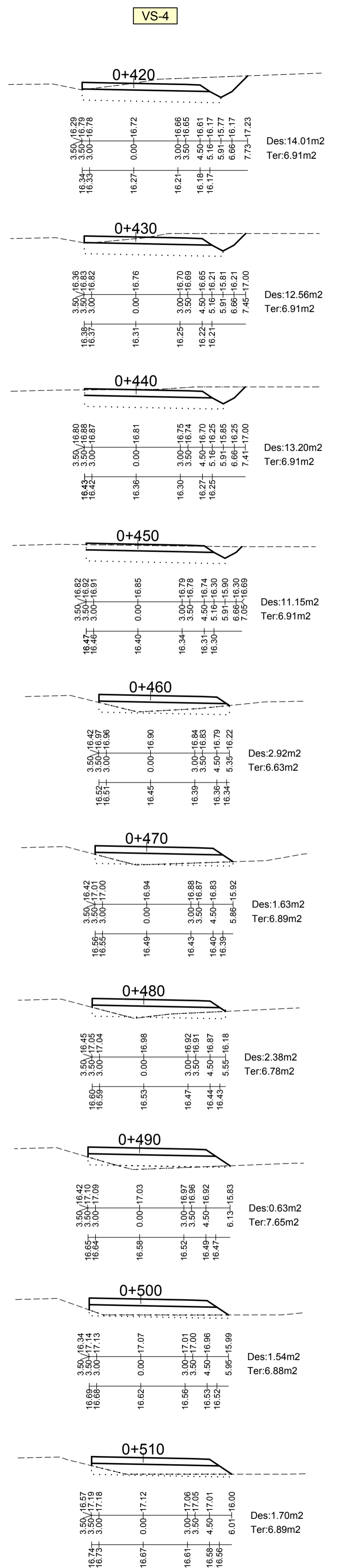
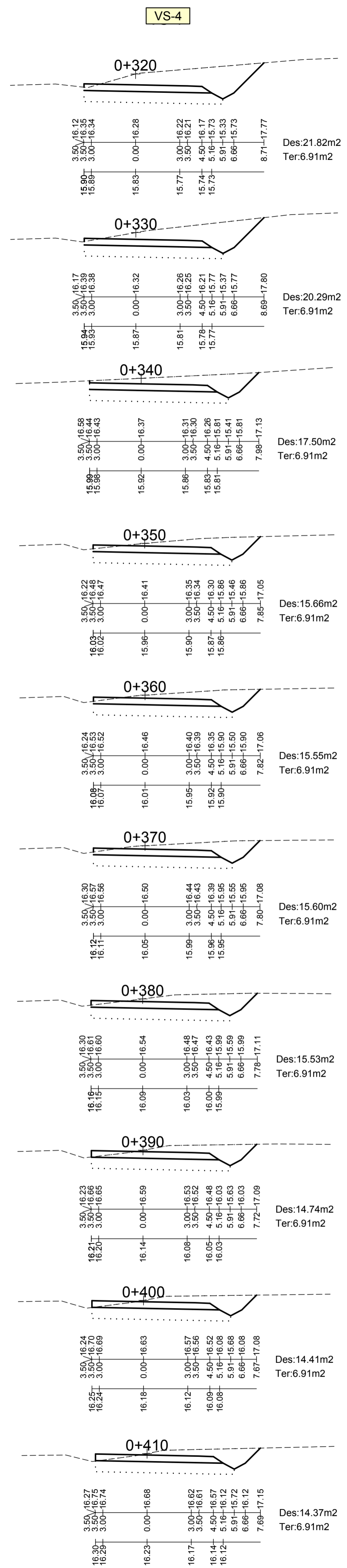
La Ingeniera de Caminos, Canales y Puertos
Ana Molina Muñoz

El Ingeniero de Caminos, Canales y Puertos Director del Proyecto:
Marcos Martín Gómez

TÍTULO DEL PROYECTO:
PROYECTO DE TRAZADO DE GLORIETAS Y REORDENACIÓN DE ACCESOS EN N-340 ENTRE PP.KK. 73 AL 85. T.M. TARIFA. PROVINCIA DE CÁDIZ. CLAVE: 39-CA-4470

ESCALA:
Original
DIN A-1
1:200

DESIGNACIÓN DEL PLANO:
PERFILES TRANSVERSALES
Nº DE PLANO: 2.8
FECHA: ENERO 2021
HOJA 20 DE 28





Secretaría de Estado de Infraestructuras, Transporte y Vivienda  
 Secretaría General de Infraestructuras  
 Dirección General de Carreteras

SUBDIRECCIÓN GENERAL DE CONSERVACIÓN  
 DEMARCACIÓN DE CARRETERAS DEL ESTADO EN ANDALUCÍA OCCIDENTAL

CONSULTOR:  
**TYPSA**  
 INGENIEROS CONSULTORES Y ARQUITECTOS

La Ingeniera de Caminos, Canales y Puertos Autor del Proyecto:  
  
 Fdo.: Dña. Ana Molina Muñoz

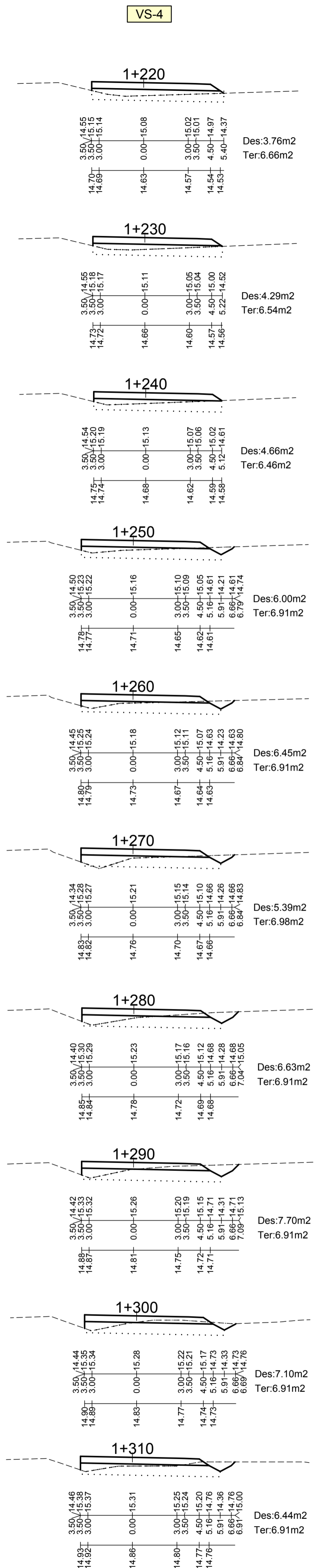
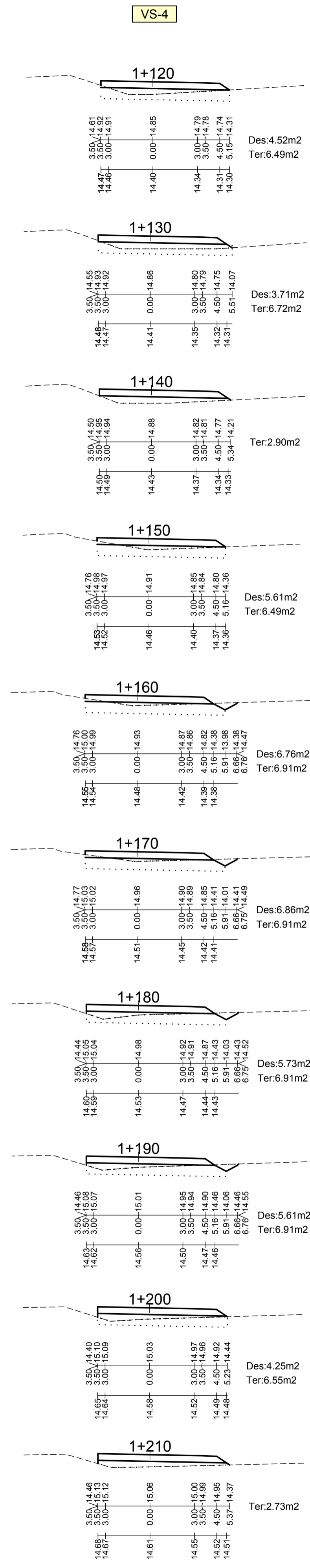
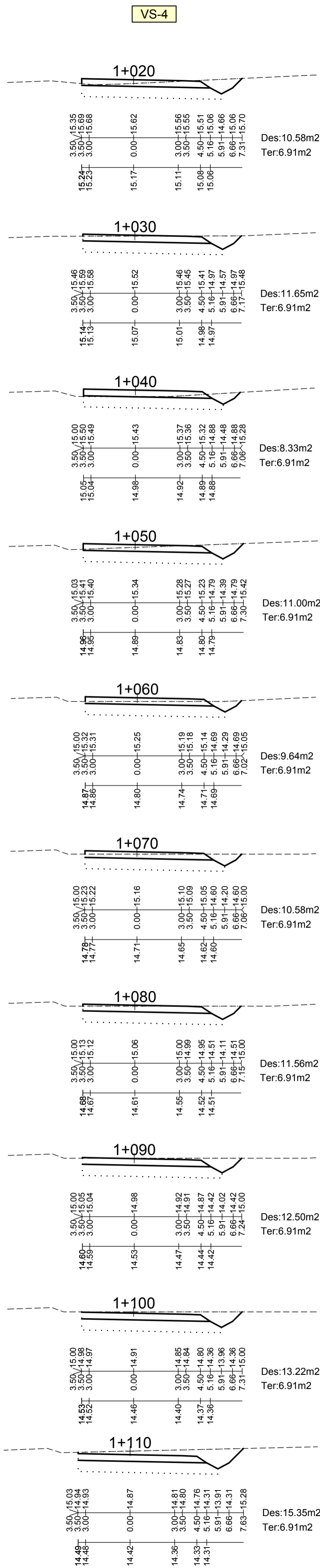
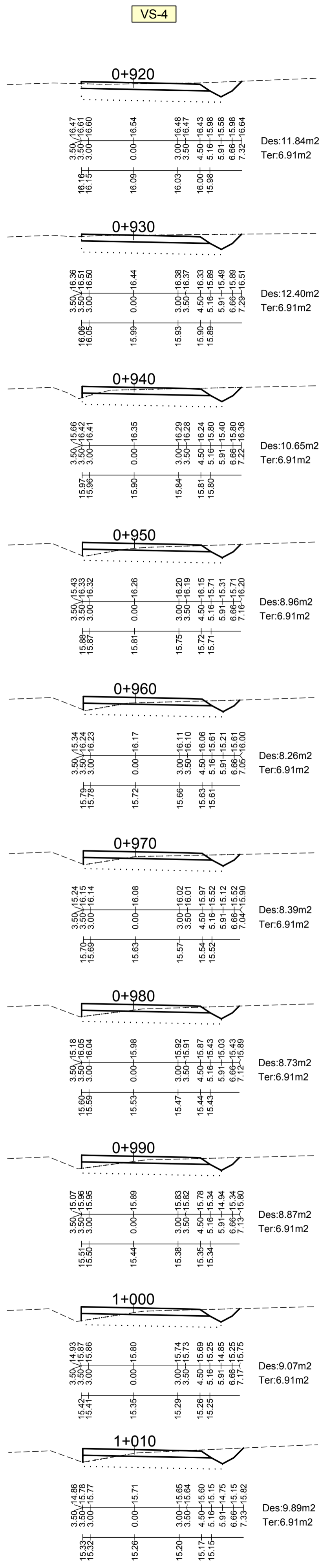
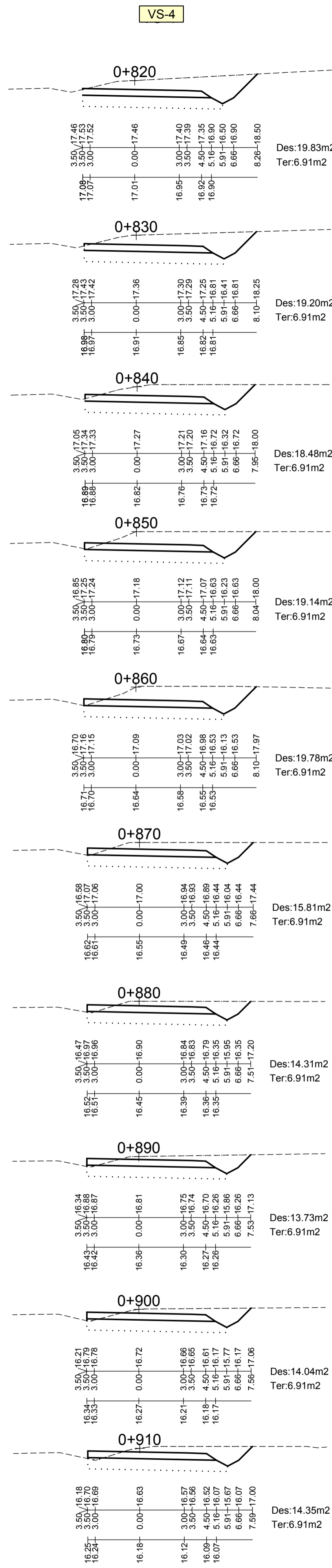
El Ingeniero de Caminos, Canales y Puertos Director del Proyecto:  
  
 Fdo.: D. Marcos Martín Gómez

TÍTULO DEL PROYECTO:  
 PROYECTO DE TRAZADO DE GLORIETAS Y REORDENACIÓN DE ACCESOS EN N-340 ENTRE PP.KK. 73 AL 85. T.M. TARIFA. PROVINCIA DE CÁDIZ. CLAVE: 39-CA-4470

ESCALA:  
 Original  
 DIN A-1

DESIGNACIÓN DEL PLANO:  
**PERFILES TRANSVERSALES**

Nº DE PLANO:  
**2.8**  
 HOJA 21 DE 28  
 FECHA:  
 ENERO 2021





Secretaría de Estado de Infraestructuras, Transporte y Vivienda
Secretaría General de Infraestructuras
Dirección General de Carreteras

SUBDIRECCIÓN GENERAL DE CONSERVACIÓN
DEMARCACIÓN DE CARRETERAS DEL ESTADO EN ANDALUCÍA OCCIDENTAL

CONSULTOR:
TYPSA
INGENIEROS CONSULTORES Y ARQUITECTOS

La Ingeniería de Caminos, Canales y Puertos
Fdo.: Dña. Ana Molina Muñoz

El Ingeniero de Caminos, Canales y Puertos Director del Proyecto:
Fdo.: D. Marcos Martín Gómez

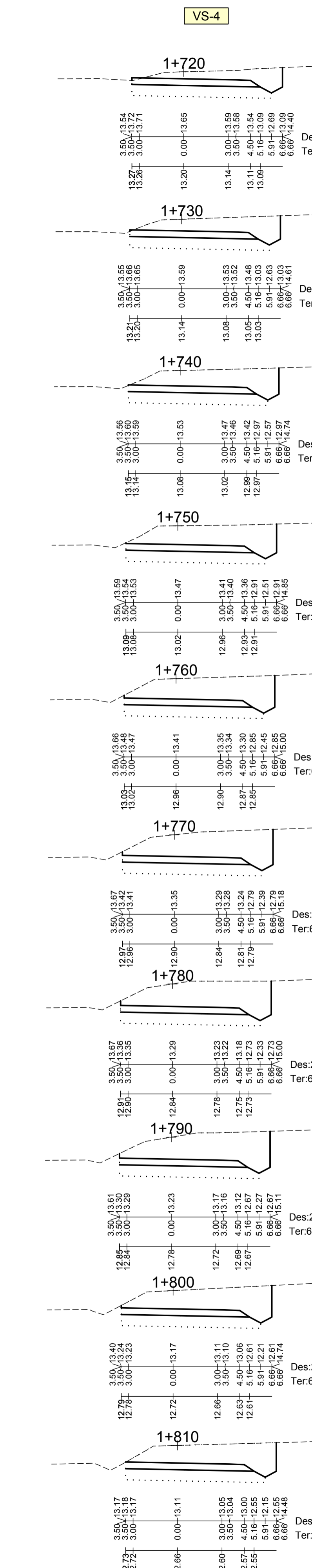
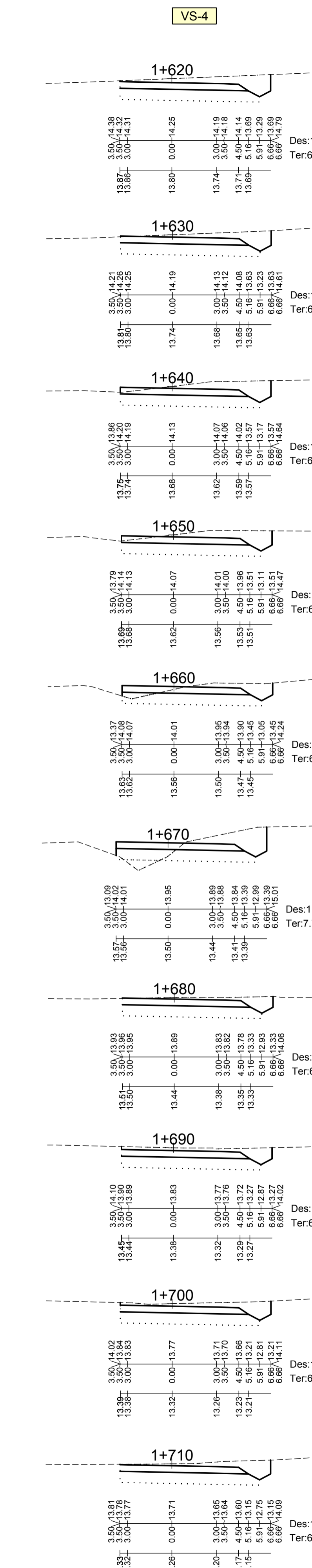
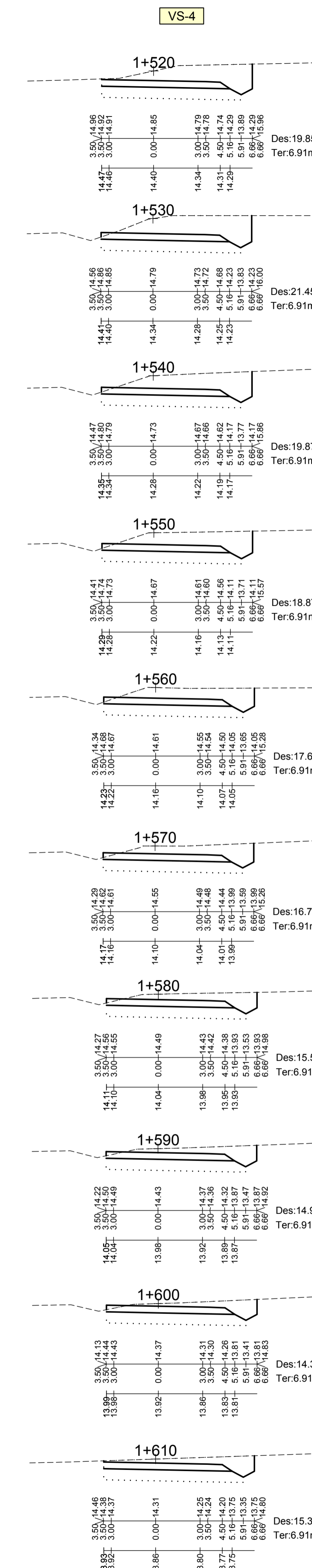
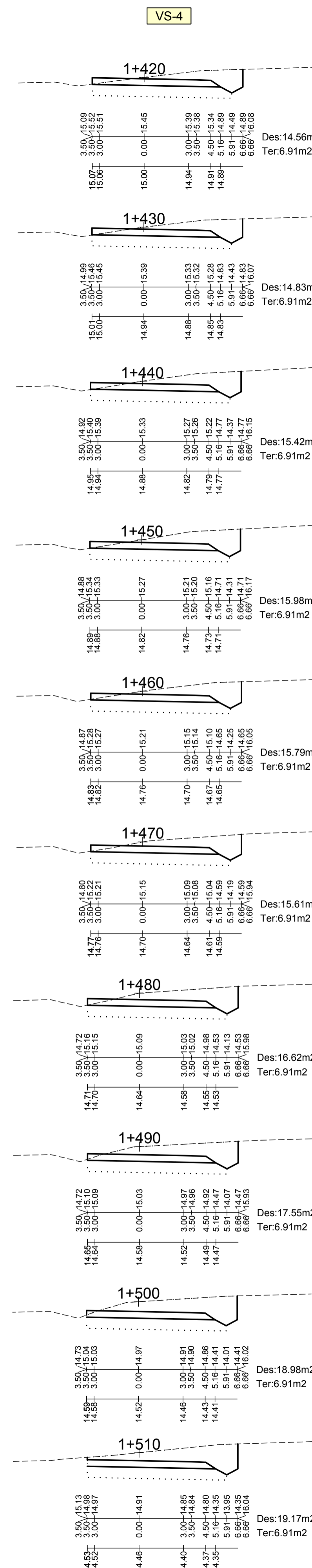
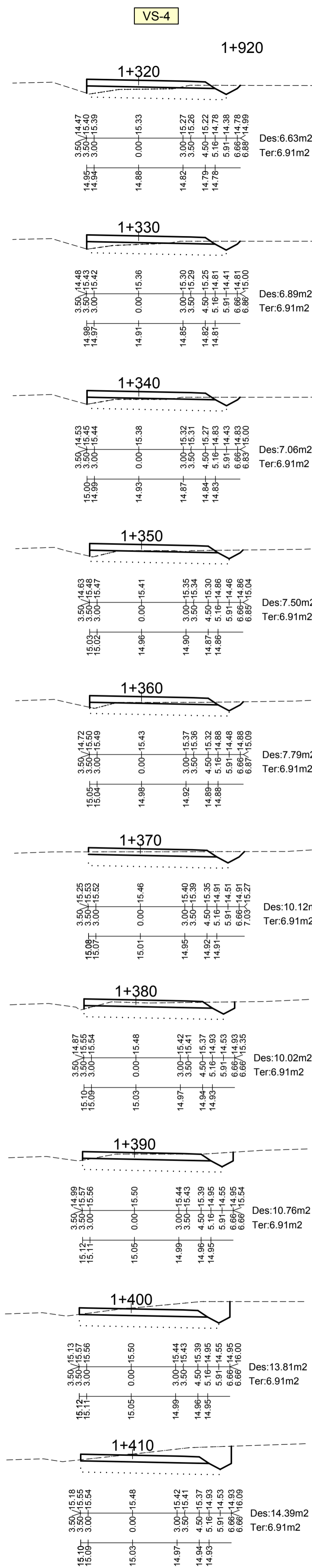
TÍTULO DEL PROYECTO:
PROYECTO DE TRAZADO DE GORIETAS Y REORDENACIÓN DE ACCESOS EN N-340 ENTRE PP.KK. 73 AL 85. T.M. TARIFA. PROVINCIA DE CÁDIZ. CLAVE: 39-CA-4470

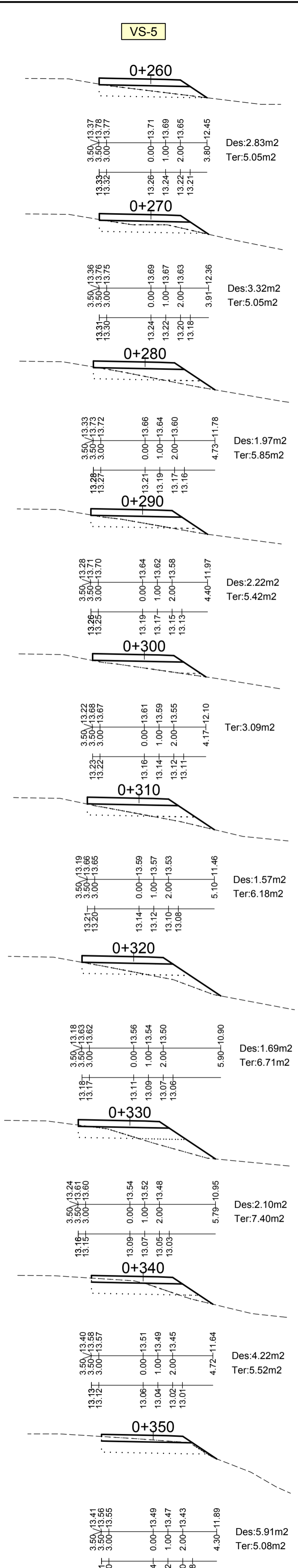
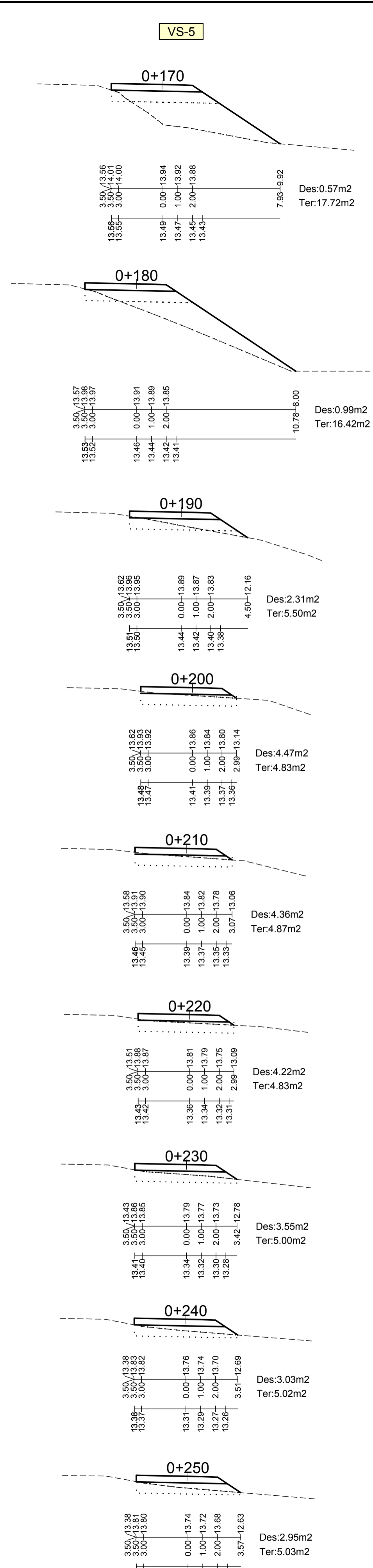
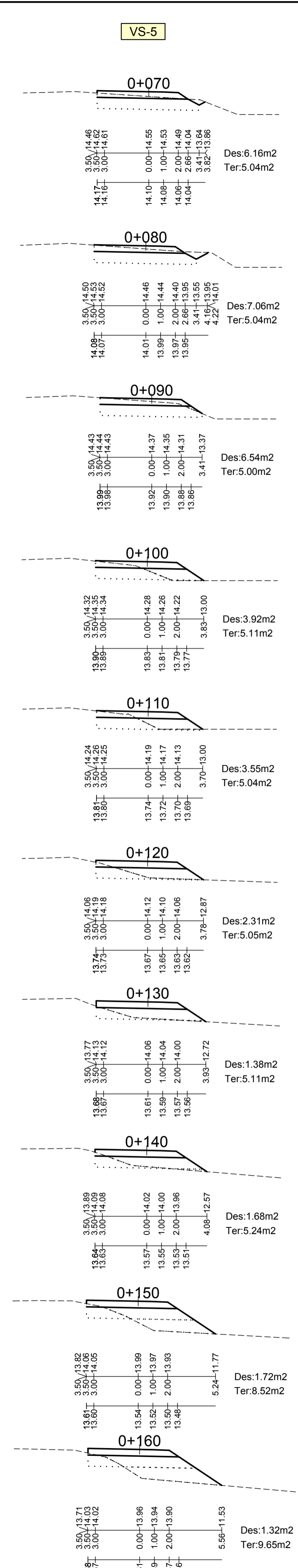
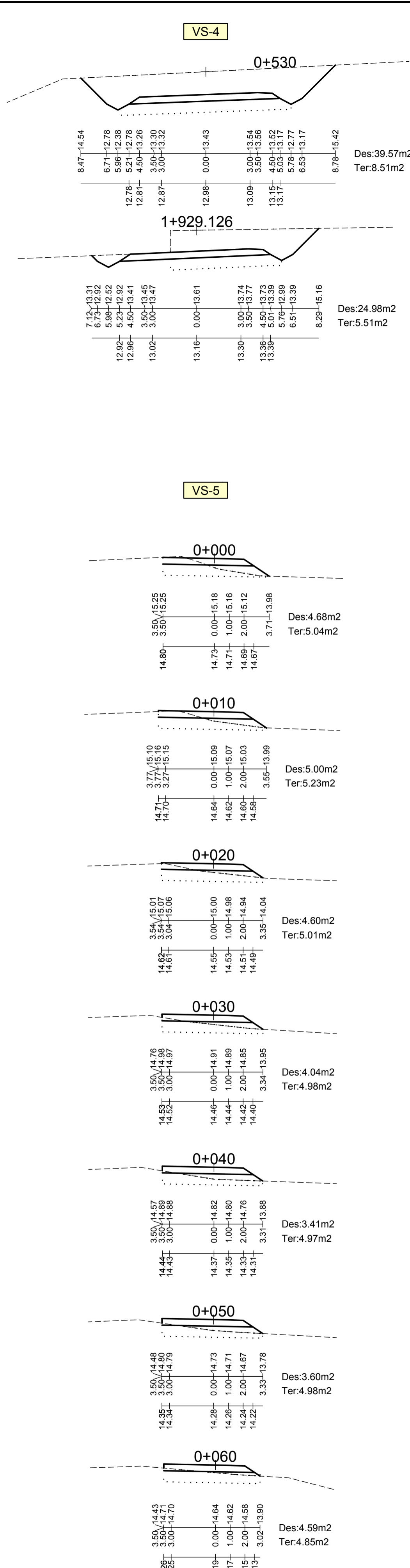
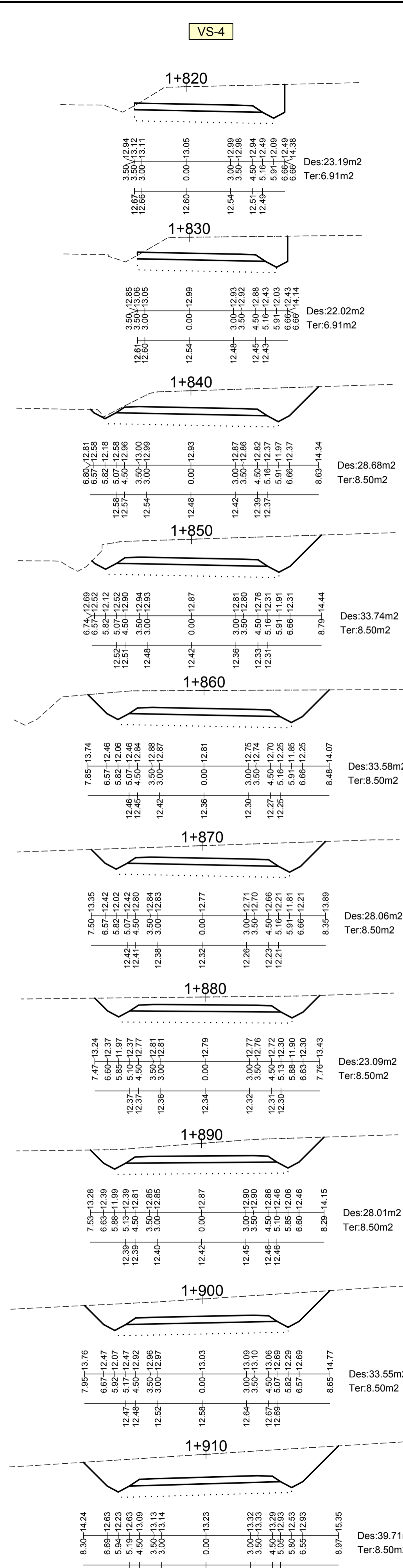
ESCALA:
Original
DIN A-1
1:200

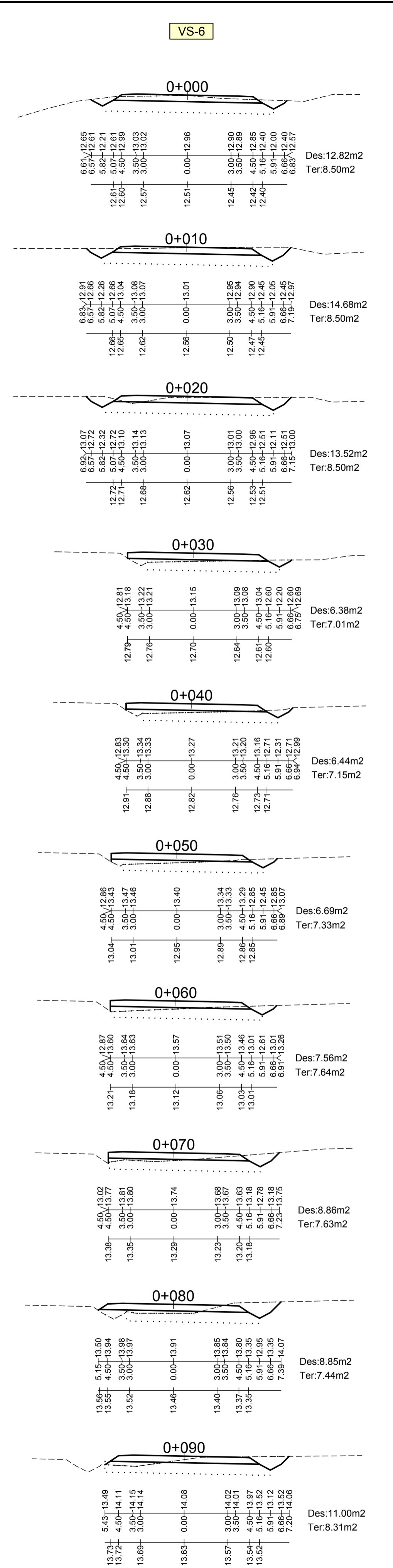
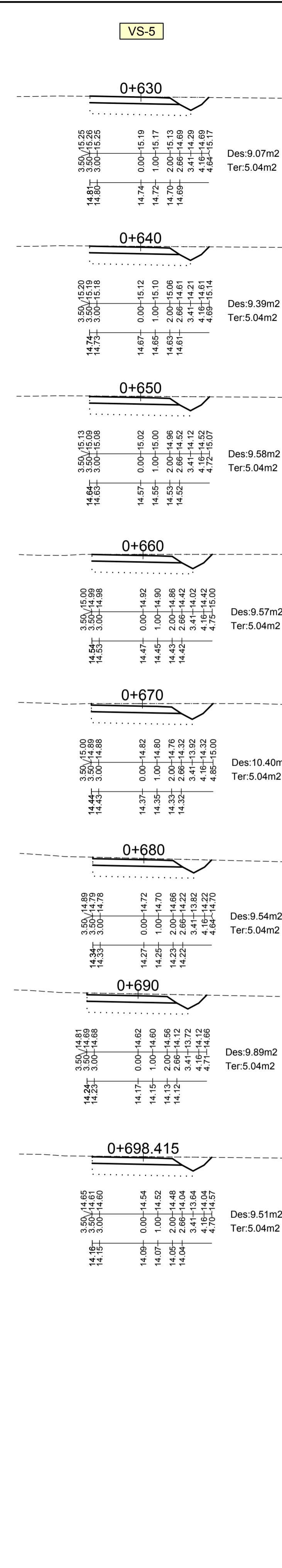
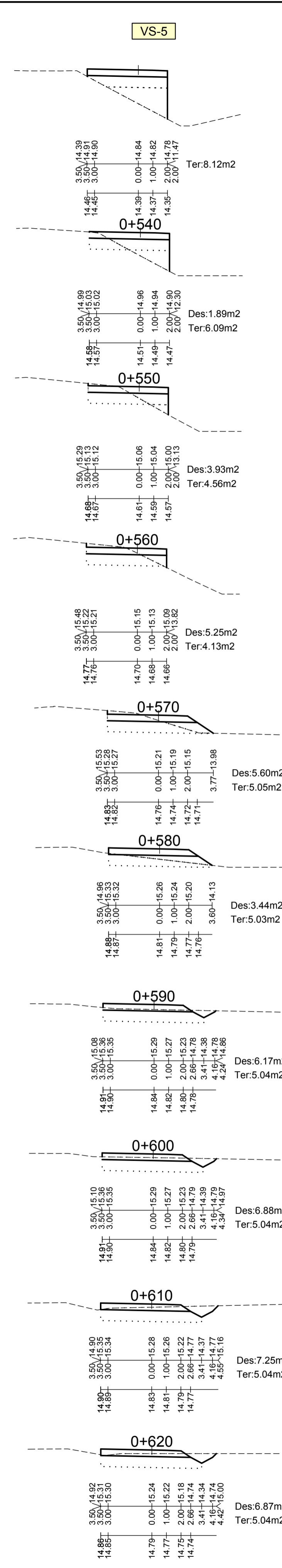
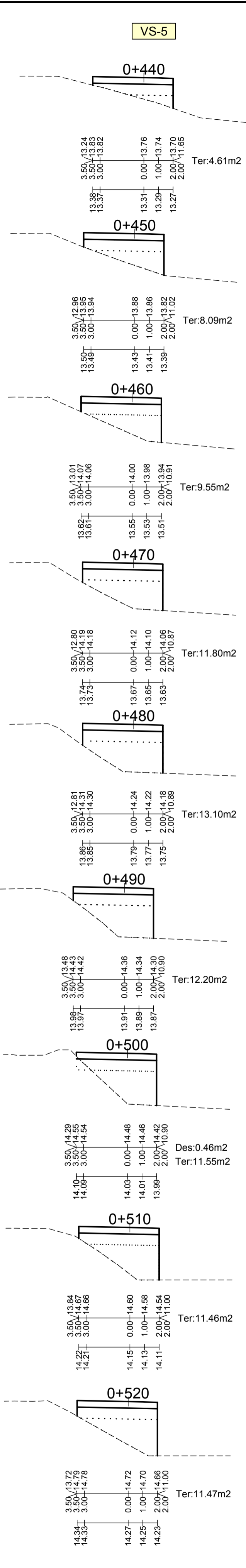
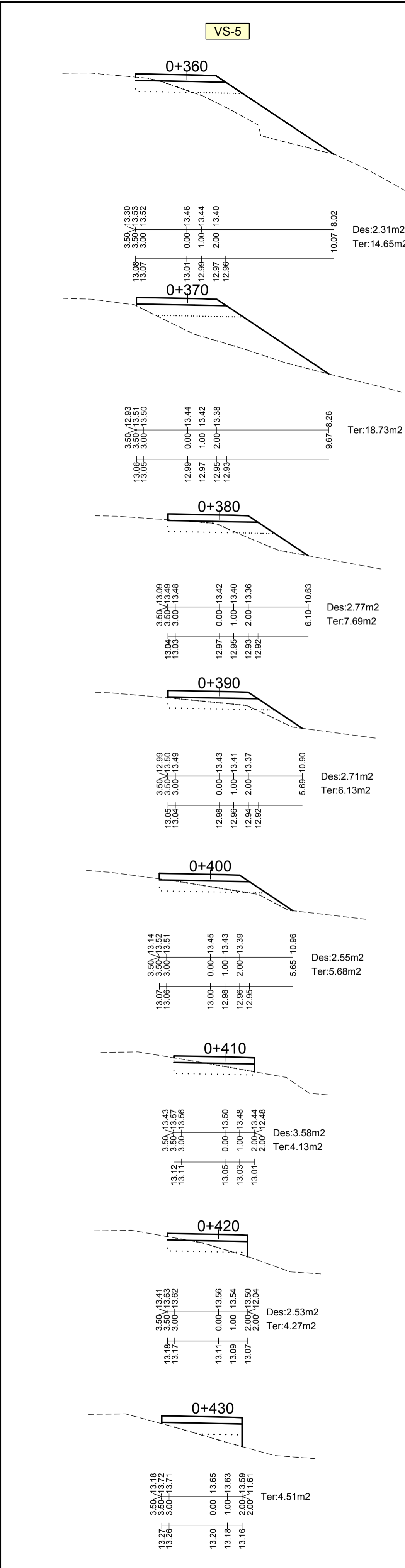
DESIGNACIÓN DEL PLANO:
PERFILES TRANSVERSALES

Nº DE PLANO:
2.8
HOJA 22 DE 28

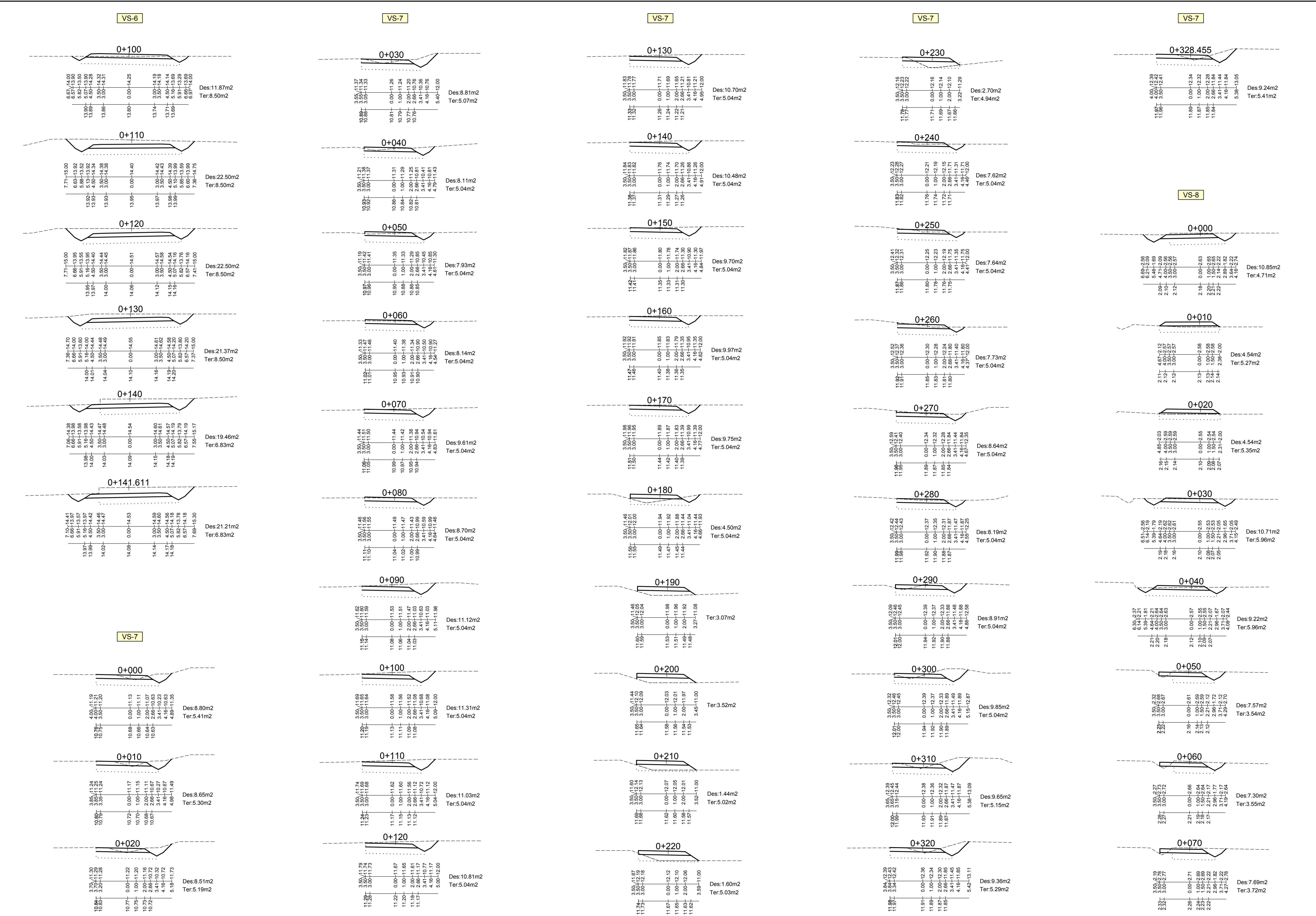
FECHA:
ENERO 2021











Secretaría de Estado de Infraestructuras, Transporte y Vivienda  
 Secretaría General de Infraestructuras  
 Dirección General de Carreteras

SUBDIRECCIÓN GENERAL DE CONSERVACIÓN  
 DEMARCACIÓN DE CARRETERAS DEL ESTADO EN ANDALUCÍA OCCIDENTAL

CONSULTOR:  
**TYPSA**  
 INGENIEROS CONSULTORES Y ARQUITECTOS

La Ingeniera de Caminos, Canales y Puertos Autoriza del Proyecto:  
  
 Fdo.: Dña. Ana Molina Muñoz

El Ingeniero de Caminos, Canales y Puertos Director del Proyecto:  
  
 Fdo.: D. Marcos Martín Gómez

TÍTULO DEL PROYECTO:  
 PROYECTO DE TRAZADO DE GLORIETAS Y REORDENACIÓN DE ACCESOS EN N-340 ENTRE PP.KK. 73 AL 85. T.M. TARIFA. PROVINCIA DE CÁDIZ.  
 CLAVE: 39-CA-4470

ESCALA:  
 Original  
 DIN A-1

DESIGNACIÓN DEL PLANO:  
**PERFILES TRANSVERSALES**

Nº DE PLANO:  
**2.8**  
 HOJA 25 DE 28  
 FECHA:  
 ENERO 2021



Secretaría de Estado de Infraestructuras, Transporte y Vivienda
Secretaría General de Infraestructuras
Dirección General de Carreteras

SUBDIRECCIÓN GENERAL DE CONSERVACIÓN
DEMARCACIÓN DE CARRETERAS DEL ESTADO EN ANDALUCÍA OCCIDENTAL

CONSULTOR:
TYPESA
INGENIEROS CONSULTORES Y ARQUITECTOS

La Ingeniera de Caminos, Canales y Puertos
Ana Molina Muñoz

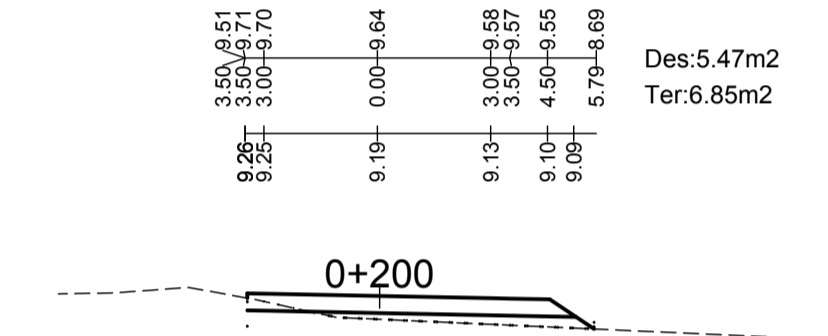
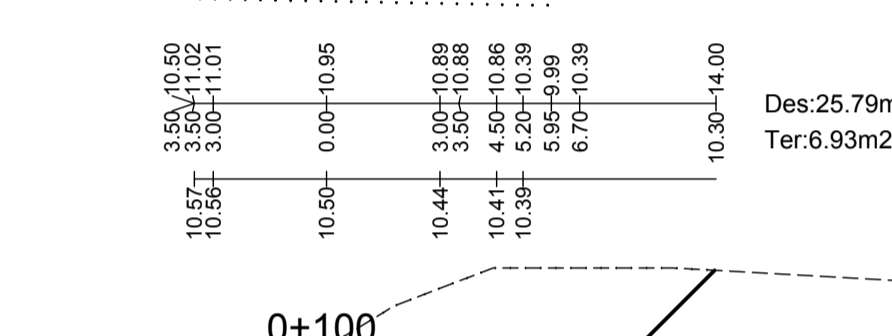
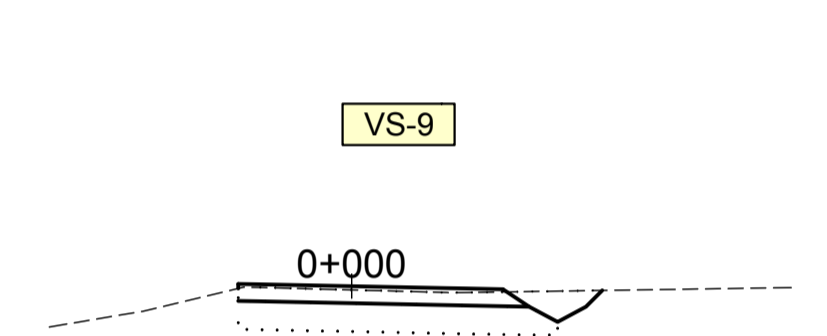
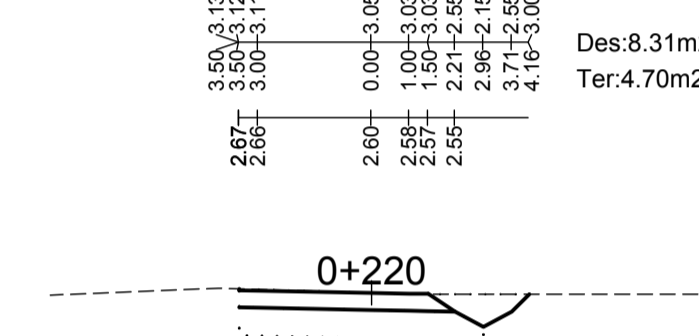
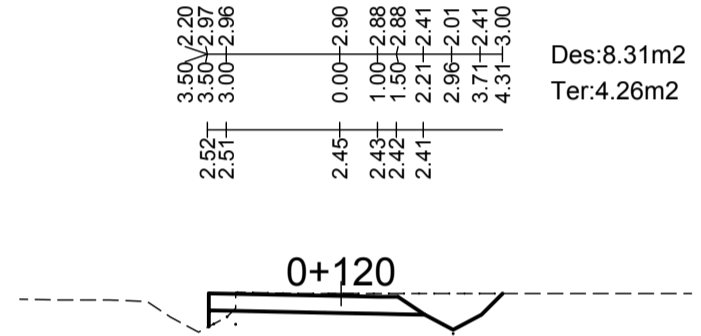
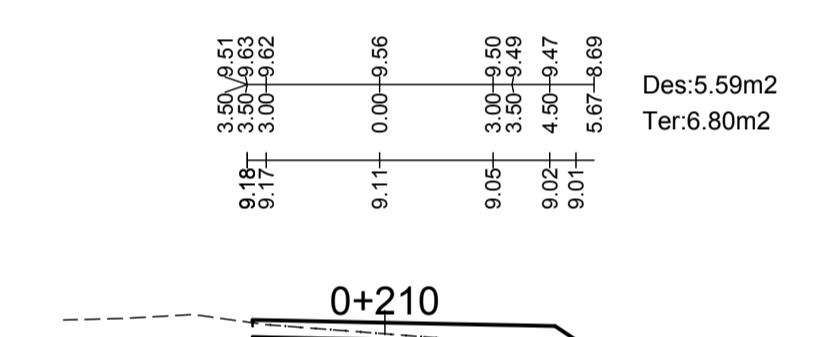
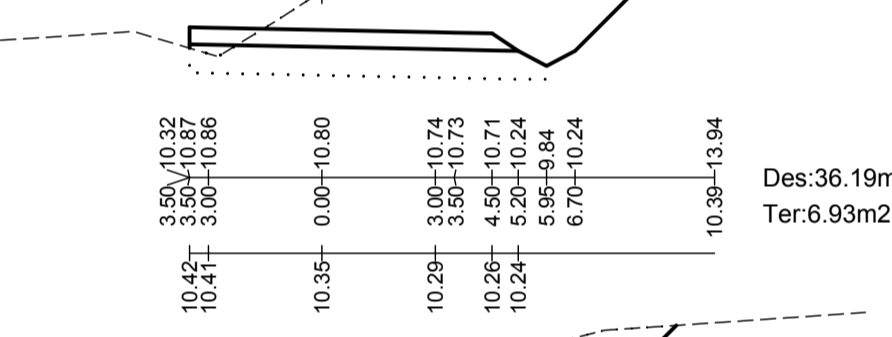
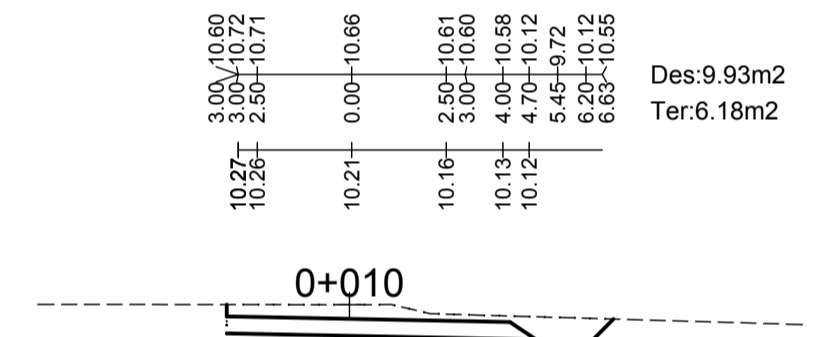
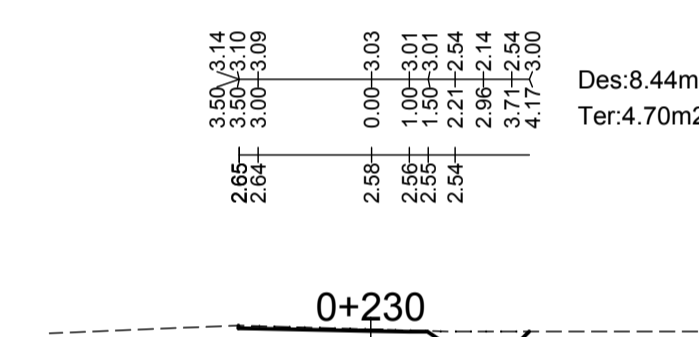
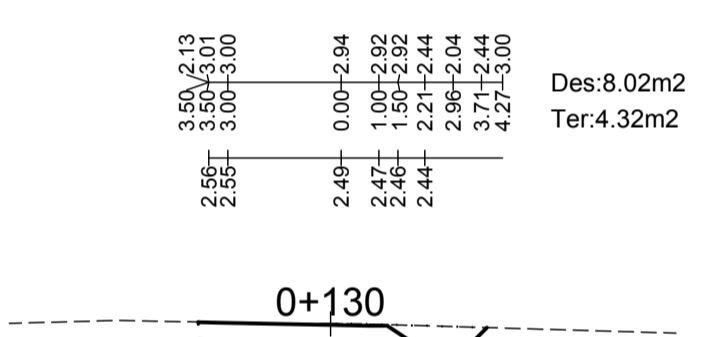
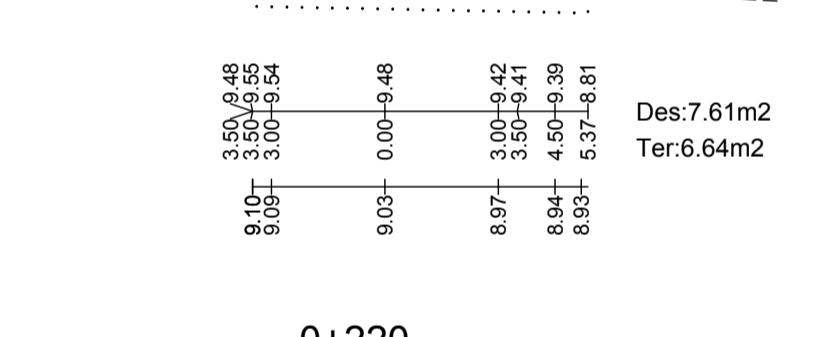
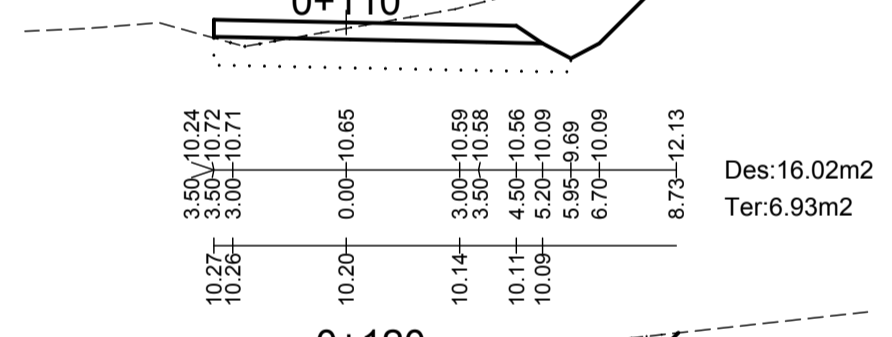
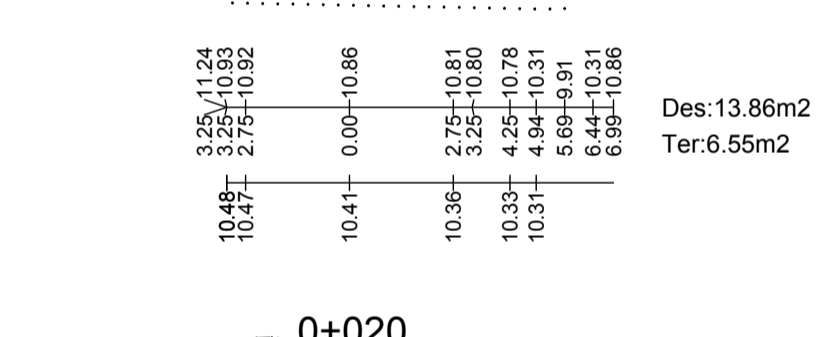
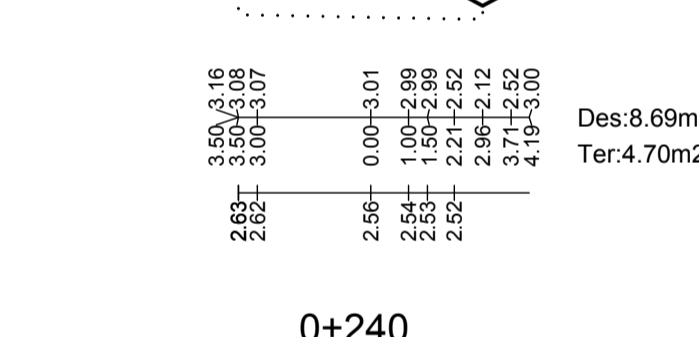
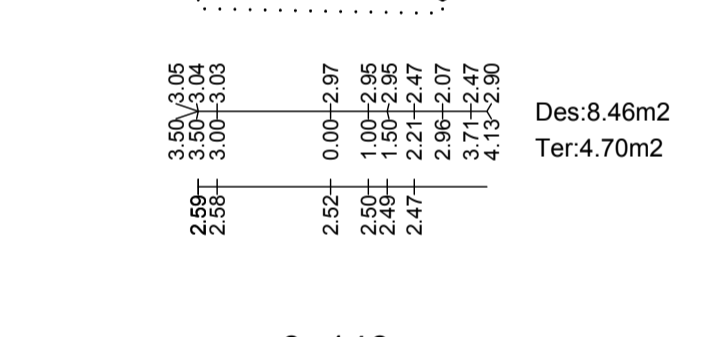
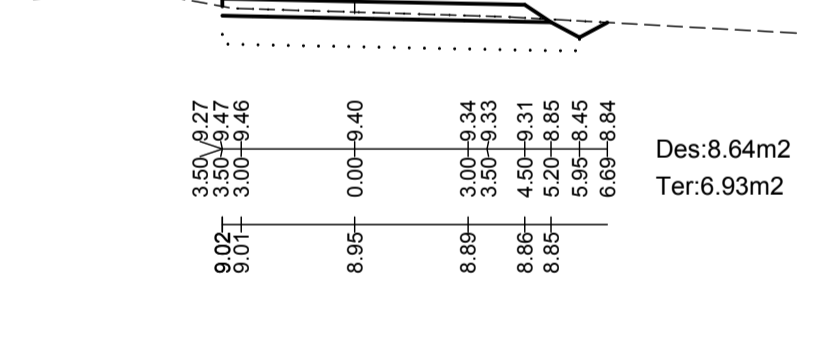
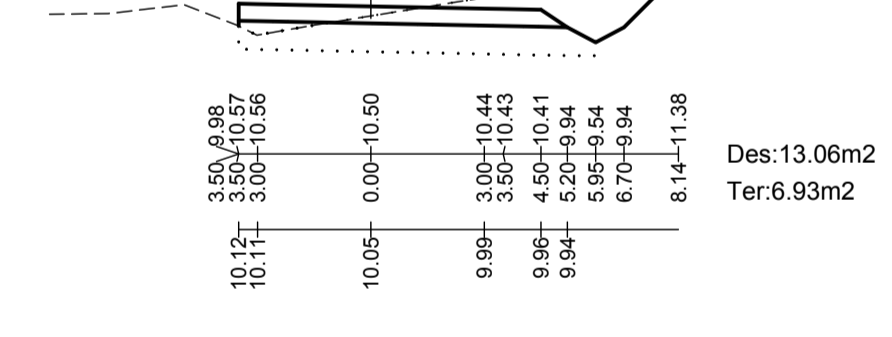
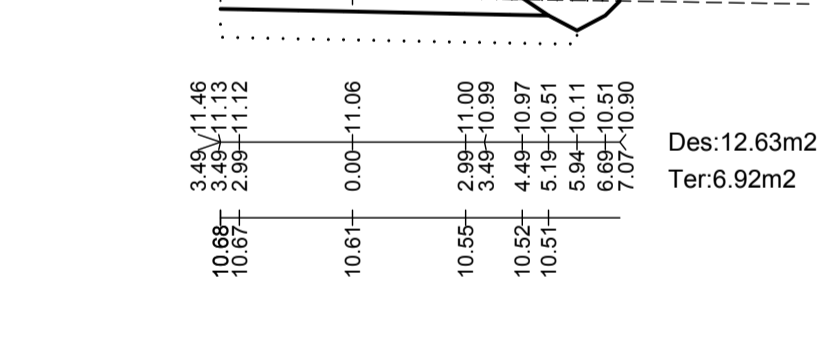
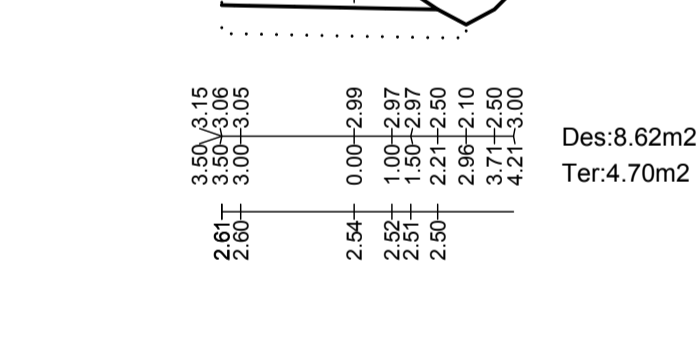
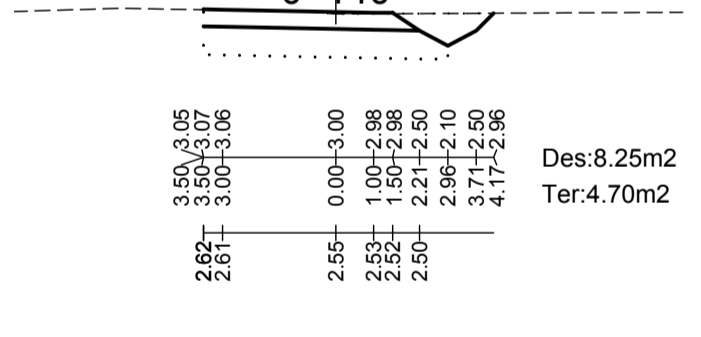
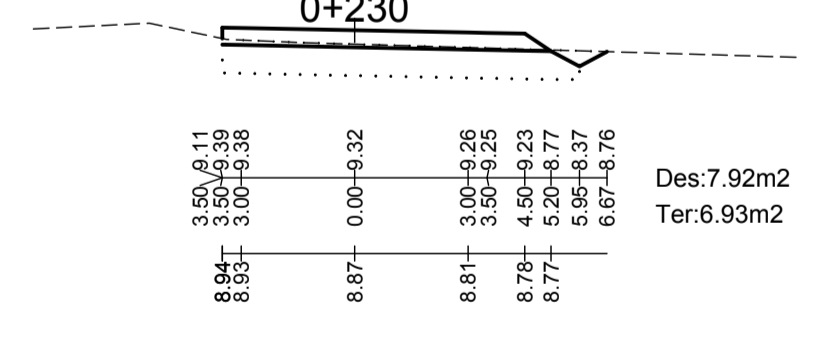
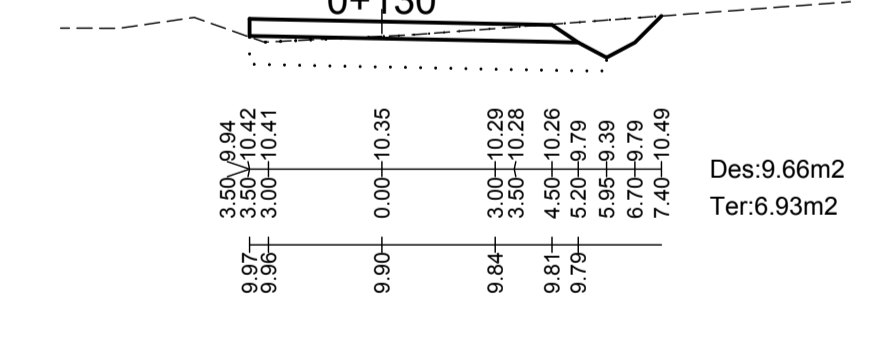
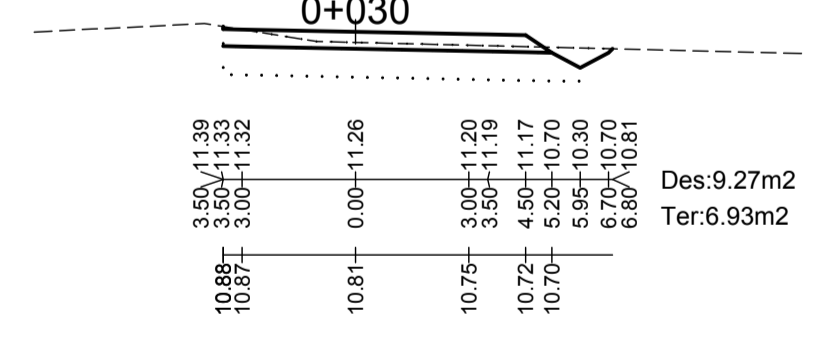
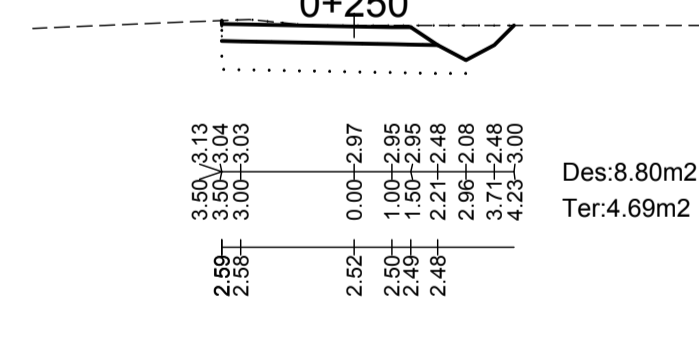
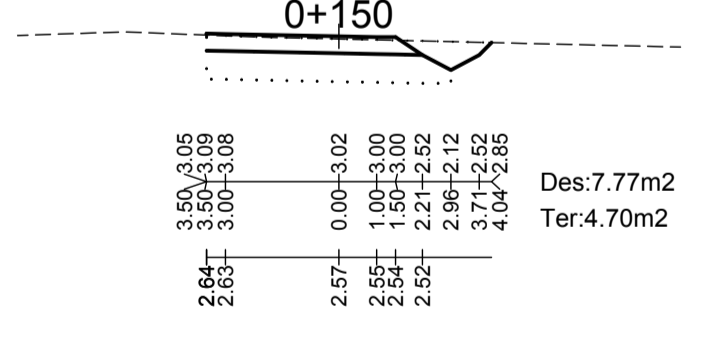
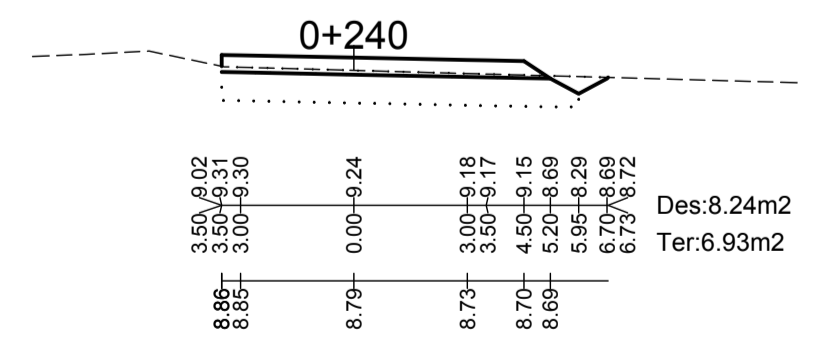
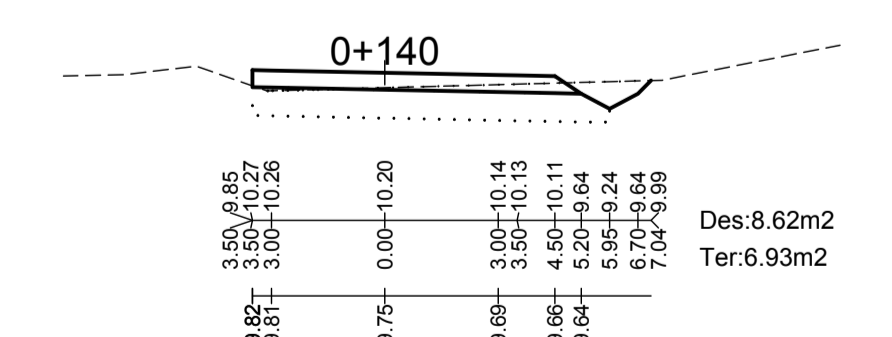
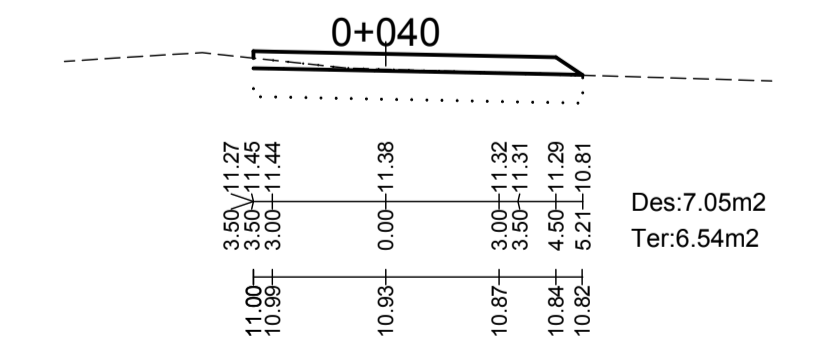
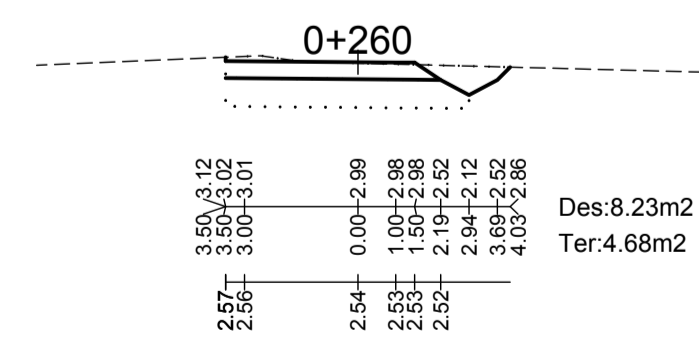
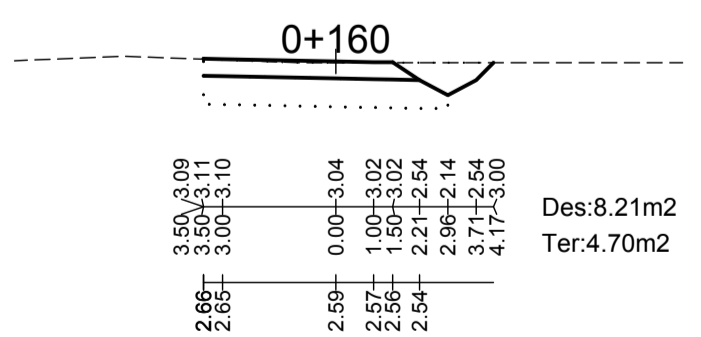
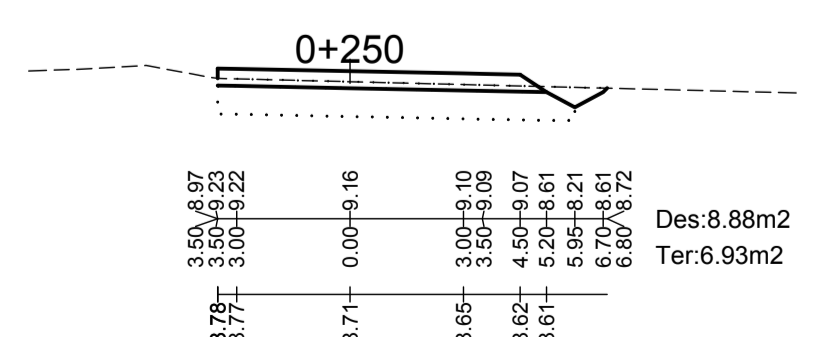
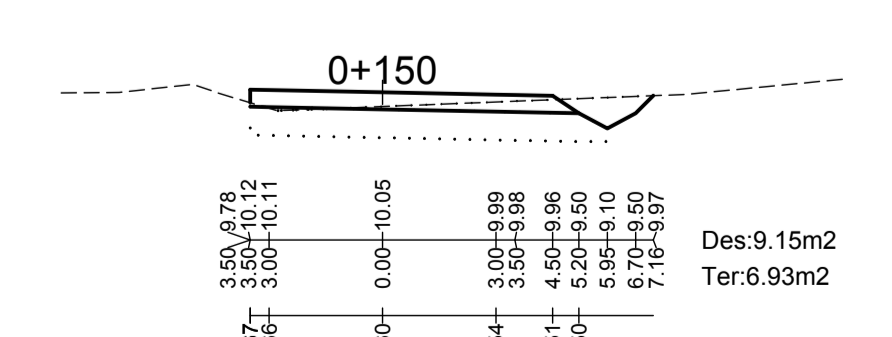
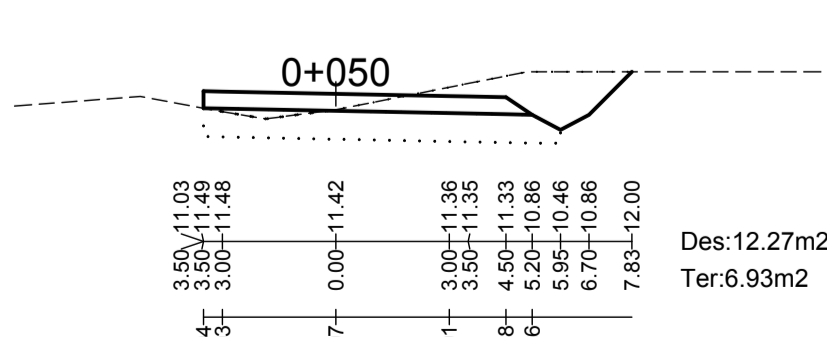
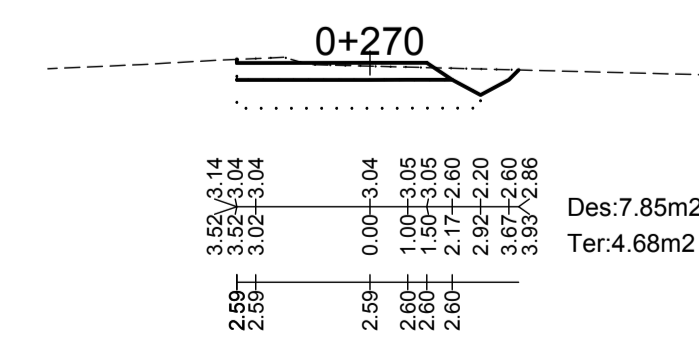
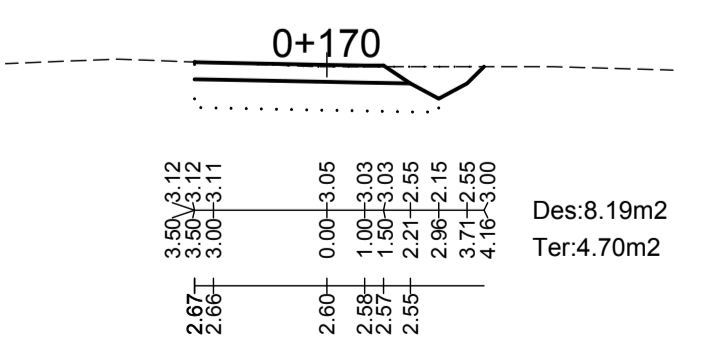
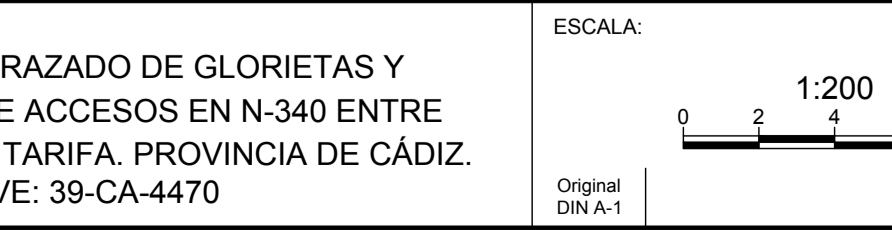
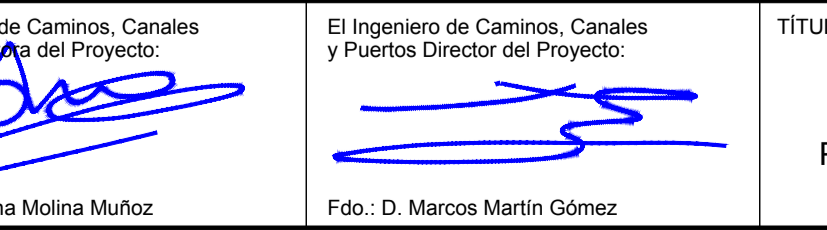
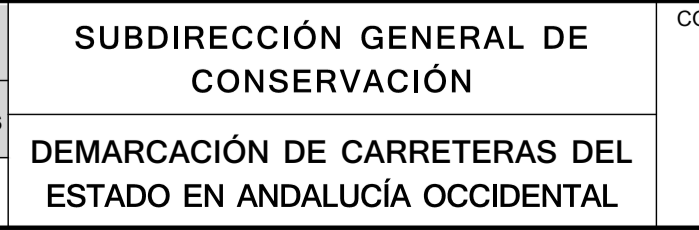
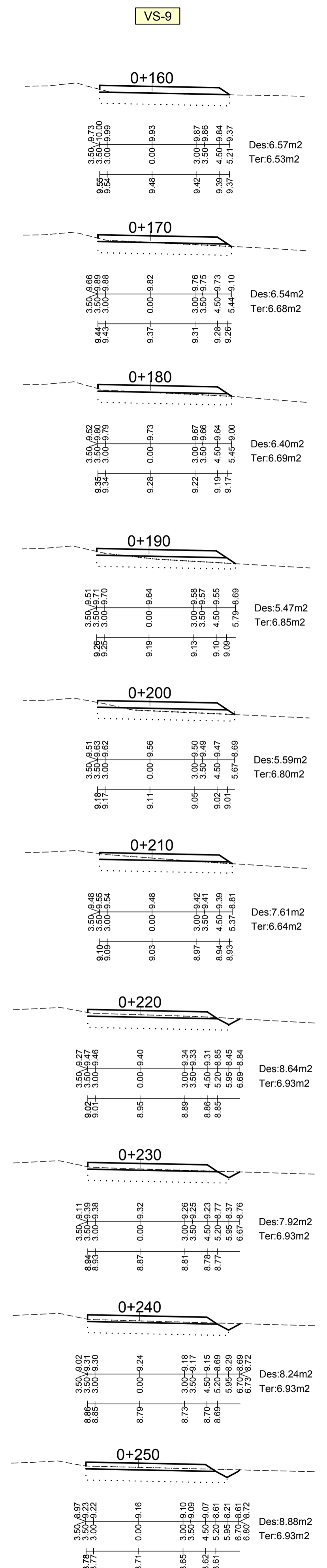
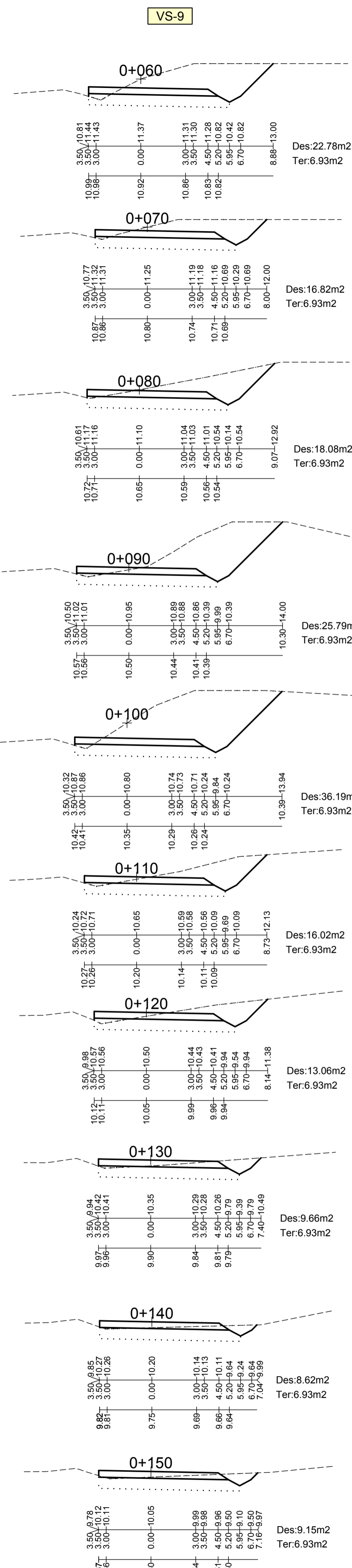
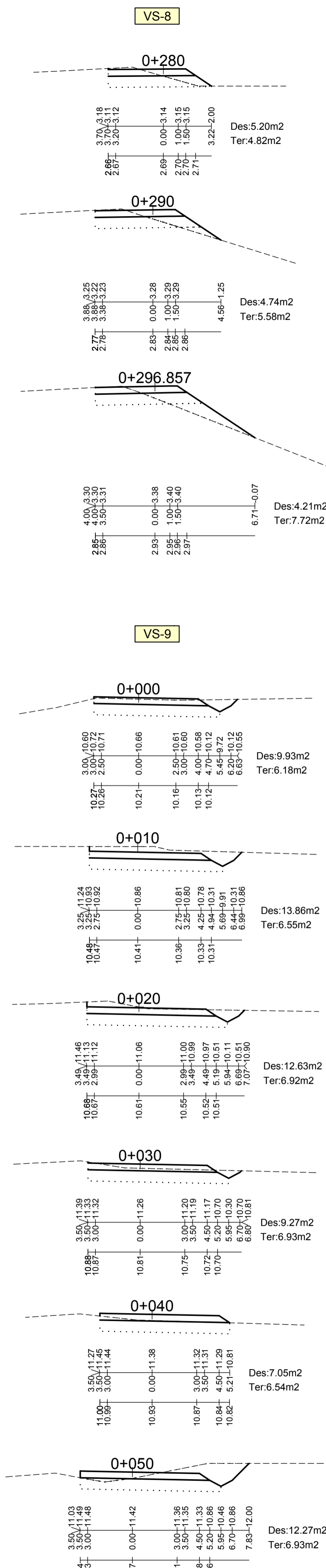
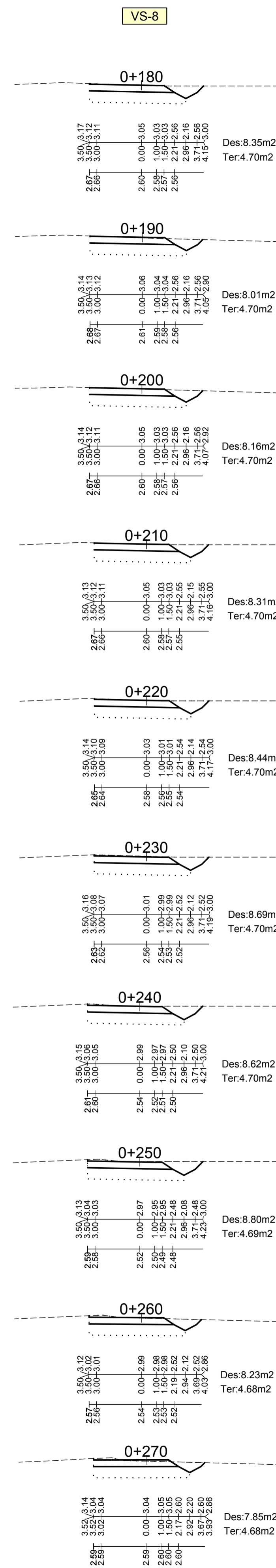
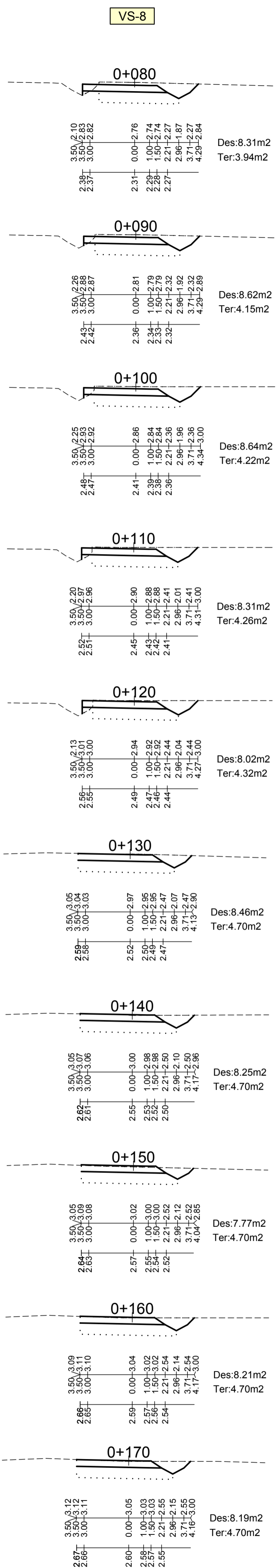
El Ingeniero de Caminos, Canales y Puertos Director del Proyecto:
Marcos Martín Gómez

TÍTULO DEL PROYECTO:
PROYECTO DE TRAZADO DE GLORIETAS Y REORDENACIÓN DE ACCESOS EN N-340 ENTRE PP.KK. 73 AL 85. T.M. TARIFA. PROVINCIA DE CÁDIZ. CLAVE: 39-CA-4470

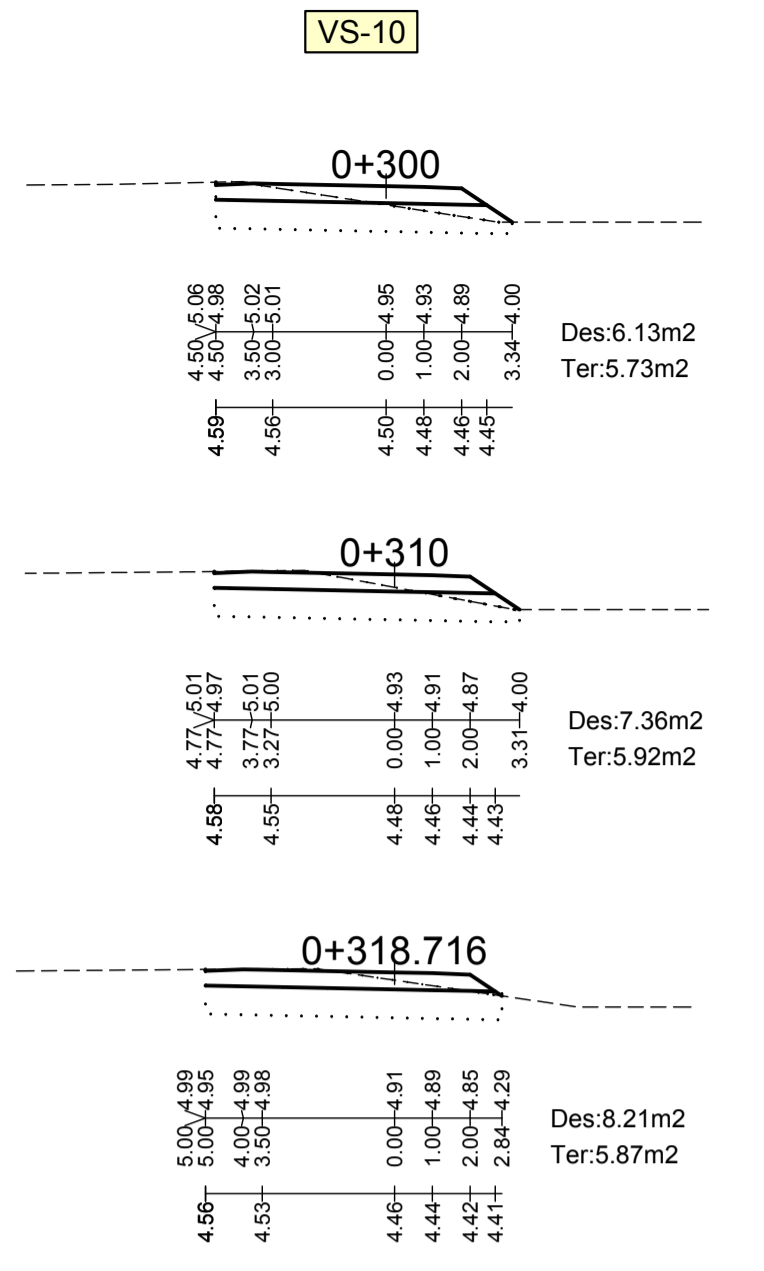
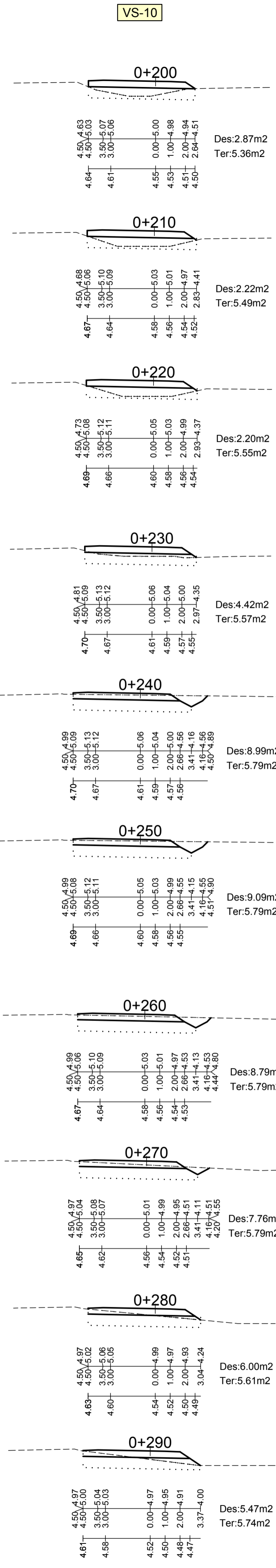

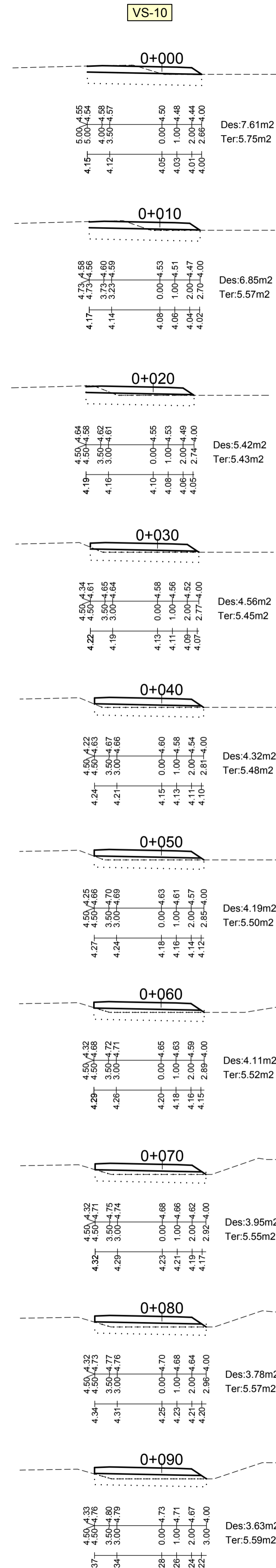
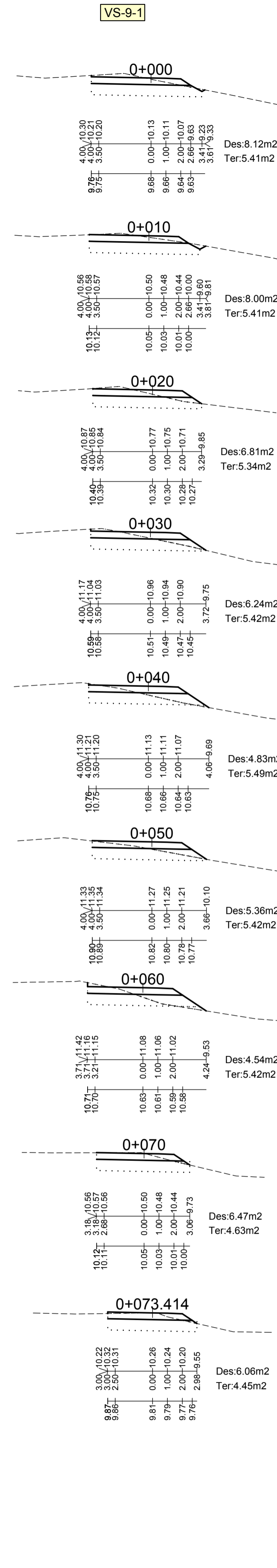
ESCALA:
Original
DIN A-1
0 2 4 6 8 m
1:200

DESIGNACIÓN DEL PLANO:
PERFILES TRANSVERSALES

Nº DE PLANO:
2.8
FECHA:
ENERO 2021
HOJA 26 DE 28







Secretaría de Estado de Infraestructuras, Transporte y Vivienda  
Secretaría General de Infraestructuras  
Dirección General de Carreteras

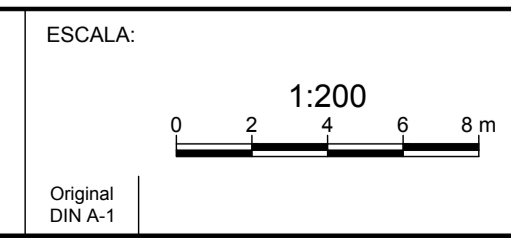
SUBDIRECCIÓN GENERAL DE CONSERVACIÓN  
DEMARCACIÓN DE CARRETERAS DEL ESTADO EN ANDALUCÍA OCCIDENTAL

CONSULTOR:  
TYPESA INGENIEROS CONSULTORES Y ARQUITECTOS

La Ingeniera de Caminos, Canales y Puertos Autor del Proyecto:  
Fdo.: Dña. Ana Molina Muñoz

El Ingeniero de Caminos, Canales y Puertos Director del Proyecto:  
Fdo.: D. Marcos Martín Gómez

TÍTULO DEL PROYECTO:  
PROYECTO DE TRAZADO DE GLORIETAS Y REORDENACIÓN DE ACCESOS EN N-340 ENTRE PP.KK. 73 AL 85. T.M. TARIFA. PROVINCIA DE CÁDIZ.  
CLAVE: 39-CA-4470



DESIGNACIÓN DEL PLANO:  
PERFILES TRANSVERSALES

Nº DE PLANO:  
2.8  
FECHA:  
ENERO 2021  
HOJA 28 DE 28