

**AMPLIACIÓN ODT.**

NOMBRE	TIPOLOGÍA	M.D.	M.I.
73275C	MARCO DE 700 X 1500	2.00 m	2.00 m
73511C	MARCO DE 2000 X 1500	12.00 m	9.00 m

RD6400-PT-39CA4470-PL-HY-Drenaje-2.9



Secretaría de Estado de Infraestructuras, Transporte y Vivienda  
 Secretaría General de Infraestructuras  
 Dirección General de Carreteras

**SUBDIRECCIÓN GENERAL DE CONSERVACIÓN**  
 DEMARCACIÓN DE CARRETERAS DEL ESTADO EN ANDALUCÍA OCCIDENTAL

CONSULTOR:  
**TYPSA**  
 INGENIEROS CONSULTORES Y ARQUITECTOS

La Ingeniería de Caminos, Canales y Puertos Afijada del Proyecto.  
  
 Fdo.: Dña. Ana Molina Muñoz

El Ingeniero de Caminos, Canales y Puertos Director del Proyecto.  
  
 Fdo.: D. Marcos Martín Gómez

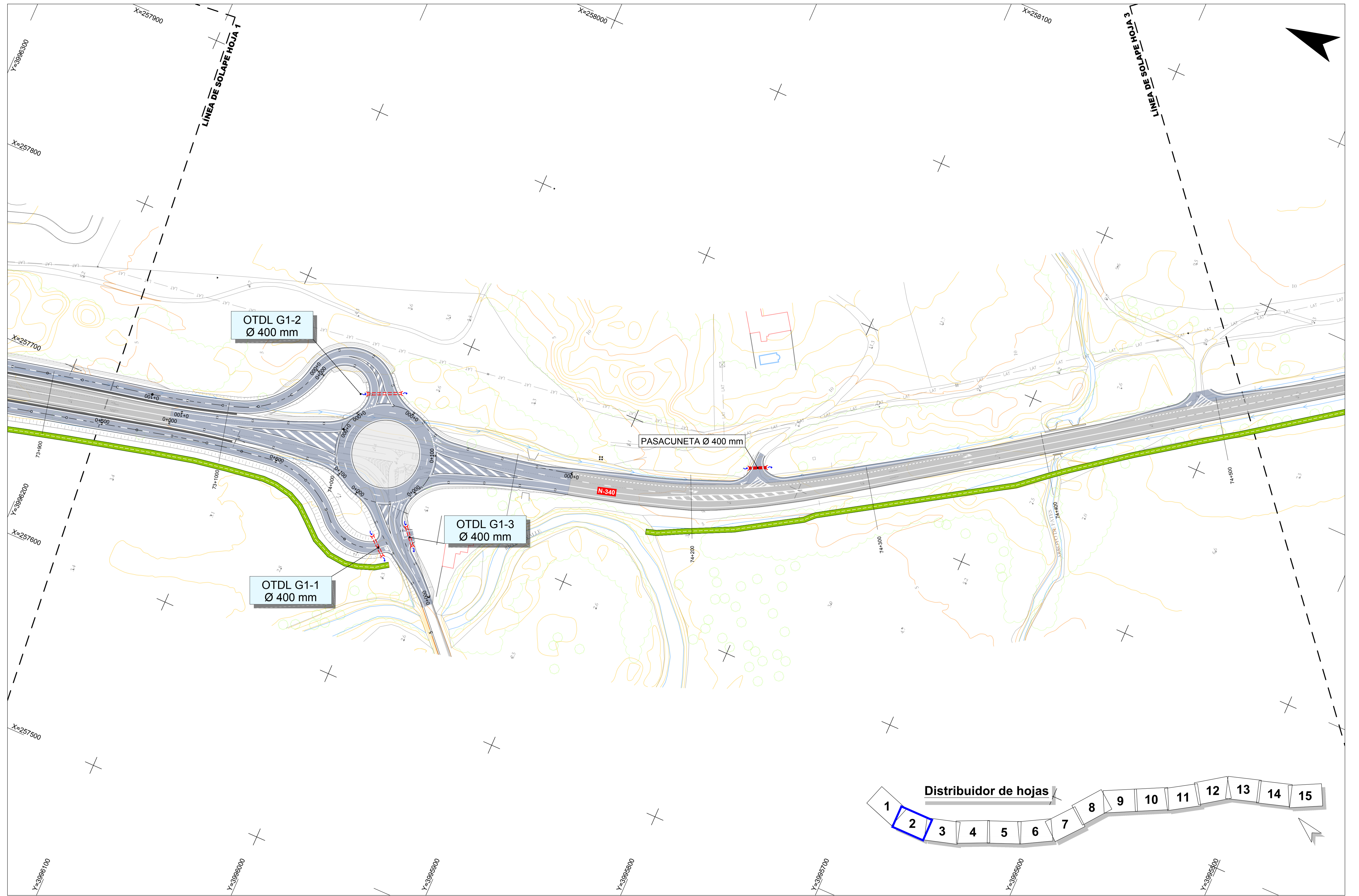
TÍTULO DEL PROYECTO:  
 PROYECTO DE TRAZADO DE GLORIETAS Y REORDENACIÓN DE ACCESOS EN N-340 ENTRE PP.KK. 73 AL 85. T.M. TARIFA. PROVINCIA DE CÁDIZ.  
 CLAVE: 39-CA-4470

ESCALA:  
 1:1000  
  
 Original DIN A-1

DESIGNACIÓN DEL PLANO:  
**DRENAJE PLANTA**

Nº DE PLANO:  
**2.9**  
 HOJA 1 DE 15  
 FECHA:  
 ENERO 2021





RD6400-PT-39CA4470-PL-HY-Drenaje-2.9



Secretaría de Estado de Infraestructuras, Transporte y Vivienda  
 Secretaría General de Infraestructuras  
 Dirección General de Carreteras

**SUBDIRECCIÓN GENERAL DE CONSERVACIÓN**  
 DEMARCACIÓN DE CARRETERAS DEL ESTADO EN ANDALUCÍA OCCIDENTAL

CONSULTOR:  
**TYPSA**  
 INGENIEROS CONSULTORES Y ARQUITECTOS

La Ingeniería de Caminos, Canales y Puertos Auxilia del Proyecto.  
 Fdo.: Dña. Ana Molina Muñoz

El Ingeniero de Caminos, Canales y Puertos Director del Proyecto.  
 Fdo.: D. Marcos Martín Gómez

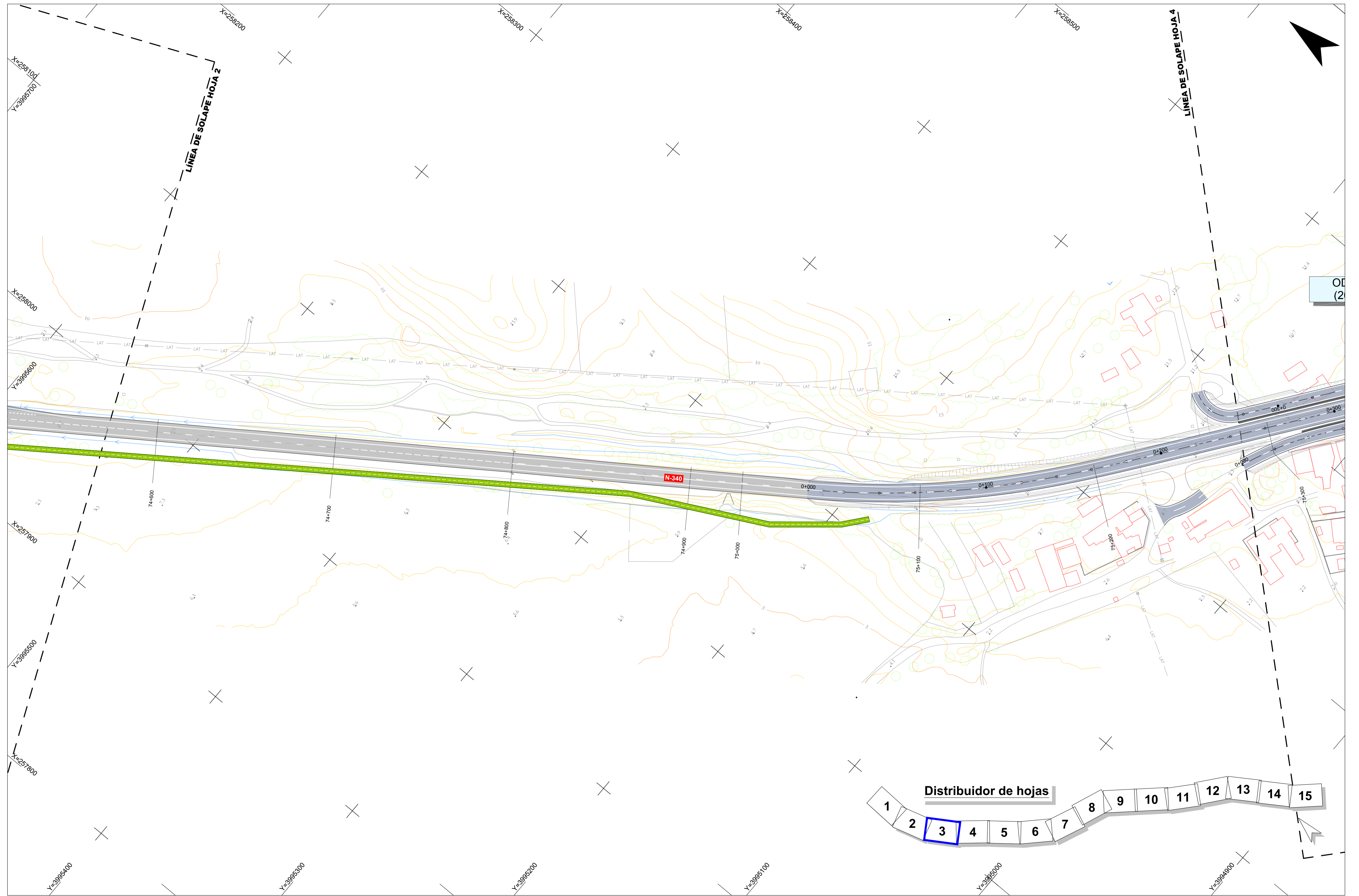
TÍTULO DEL PROYECTO:  
 PROYECTO DE TRAZADO DE GLORIETAS Y REORDENACIÓN DE ACCESOS EN N-340 ENTRE PP.KK. 73 AL 85. T.M. TARIFA. PROVINCIA DE CÁDIZ.  
 CLAVE: 39-CA-4470

ESCALA:  
 1:1000  
 0 10 20 30 40 m  
 Original DIN A-1

DESIGNACIÓN DEL PLANO:  
**DRENAJE PLANTA**

Nº DE PLANO:  
**2.9**  
 HOJA 2 DE 15  
 FECHA:  
 ENERO 2021





RD6400-PT-39CA4470-PL-HY-Drenaje-2.9



Secretaría de Estado de Infraestructuras, Transporte y Vivienda  
 Secretaría General de Infraestructuras  
 Dirección General de Carreteras

**SUBDIRECCIÓN GENERAL DE CONSERVACIÓN**  
 DEMARCACIÓN DE CARRETERAS DEL ESTADO EN ANDALUCÍA OCCIDENTAL

CONSULTOR:  
**TYPSA**  
 INGENIEROS CONSULTORES Y ARQUITECTOS

La Ingeniería de Caminos, Canales y Puertos Afijada del Proyecto.  
 Fdo.: Dña. Ana Molina Muñoz

El Ingeniero de Caminos, Canales y Puertos Director del Proyecto.  
 Fdo.: D. Marcos Martín Gómez

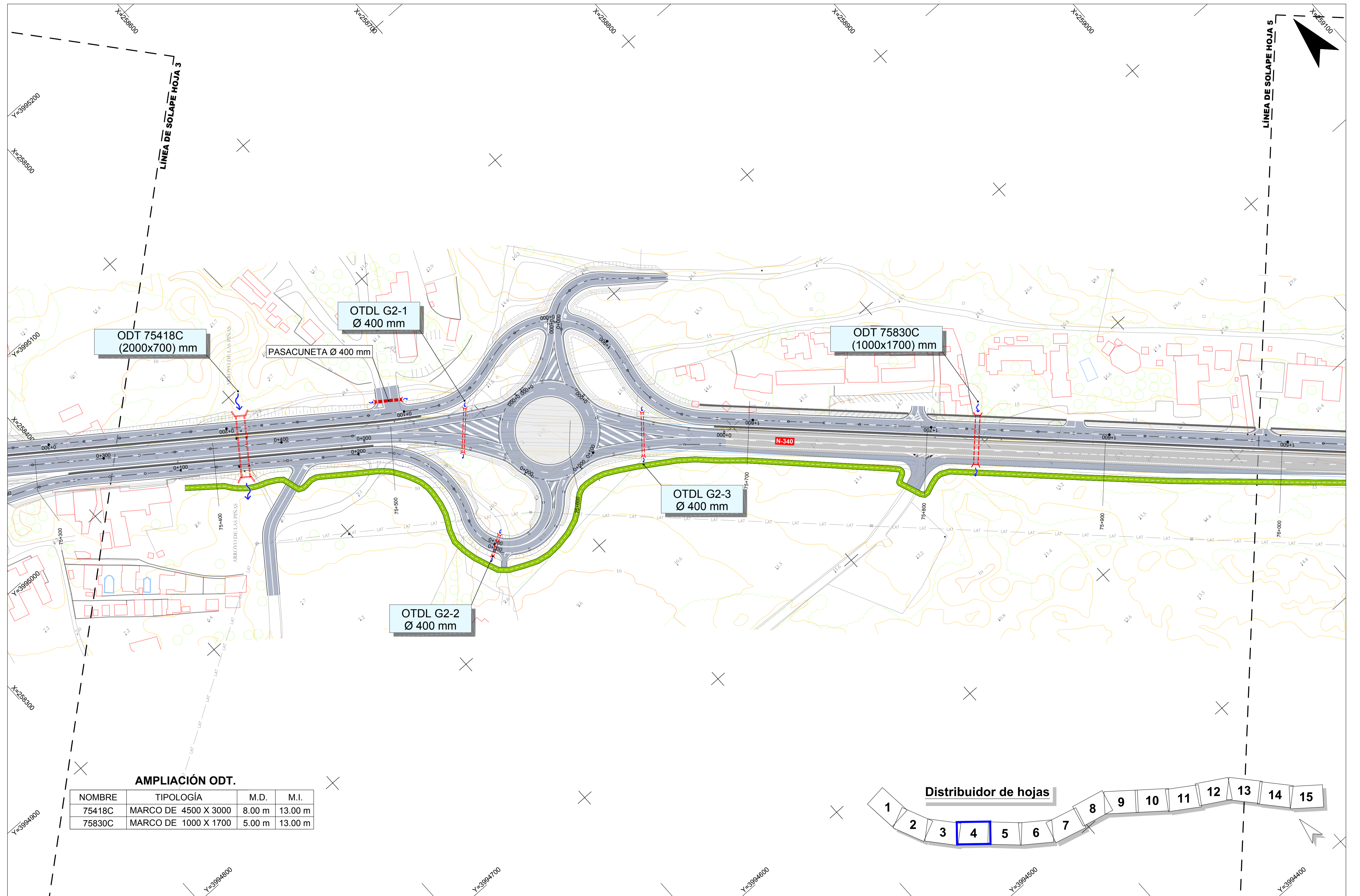
TÍTULO DEL PROYECTO:  
 PROYECTO DE TRAZADO DE GLORIETAS Y REORDENACIÓN DE ACCESOS EN N-340 ENTRE PP.KK. 73 AL 85. T.M. TARIFA. PROVINCIA DE CÁDIZ.  
 CLAVE: 39-CA-4470

ESCALA:  
 1:1000  
 Original DIN A-1

DESIGNACIÓN DEL PLANO:  
**DRENAJE PLANTA**

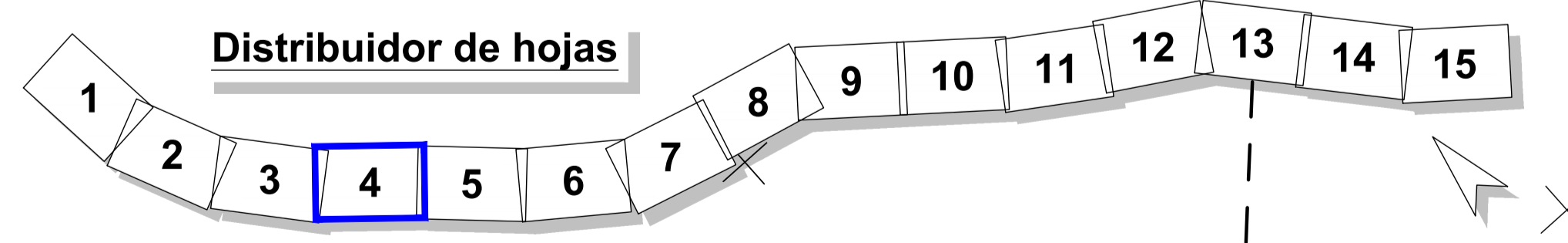
Nº DE PLANO:  
**2.9**  
 HOJA 3 DE 15  
 FECHA:  
 ENERO 2021





**AMPLIACIÓN ODT.**

NOMBRE	TIPOLOGÍA	M.D.	M.I.
75418C	MARCO DE 4500 X 3000	8.00 m	13.00 m
75830C	MARCO DE 1000 X 1700	5.00 m	13.00 m



RD6400-PT-39CA4470-PL-HY-Drenaje-2.9



Secretaría de Estado de Infraestructuras, Transporte y Vivienda  
Secretaría General de Infraestructuras  
Dirección General de Carreteras

**SUBDIRECCIÓN GENERAL DE CONSERVACIÓN**  
DEMARCACIÓN DE CARRETERAS DEL ESTADO EN ANDALUCÍA OCCIDENTAL

CONSULTOR:  
**TYPSA**  
INGENIEROS CONSULTORES Y ARQUITECTOS

La Ingeniería de Caminos, Canales y Puertos Afines del Proyecto.  
*[Signature]*  
Fdo.: Dña. Ana Molina Muñoz

El Ingeniero de Caminos, Canales y Puertos Director del Proyecto.  
*[Signature]*  
Fdo.: D. Marcos Martín Gómez

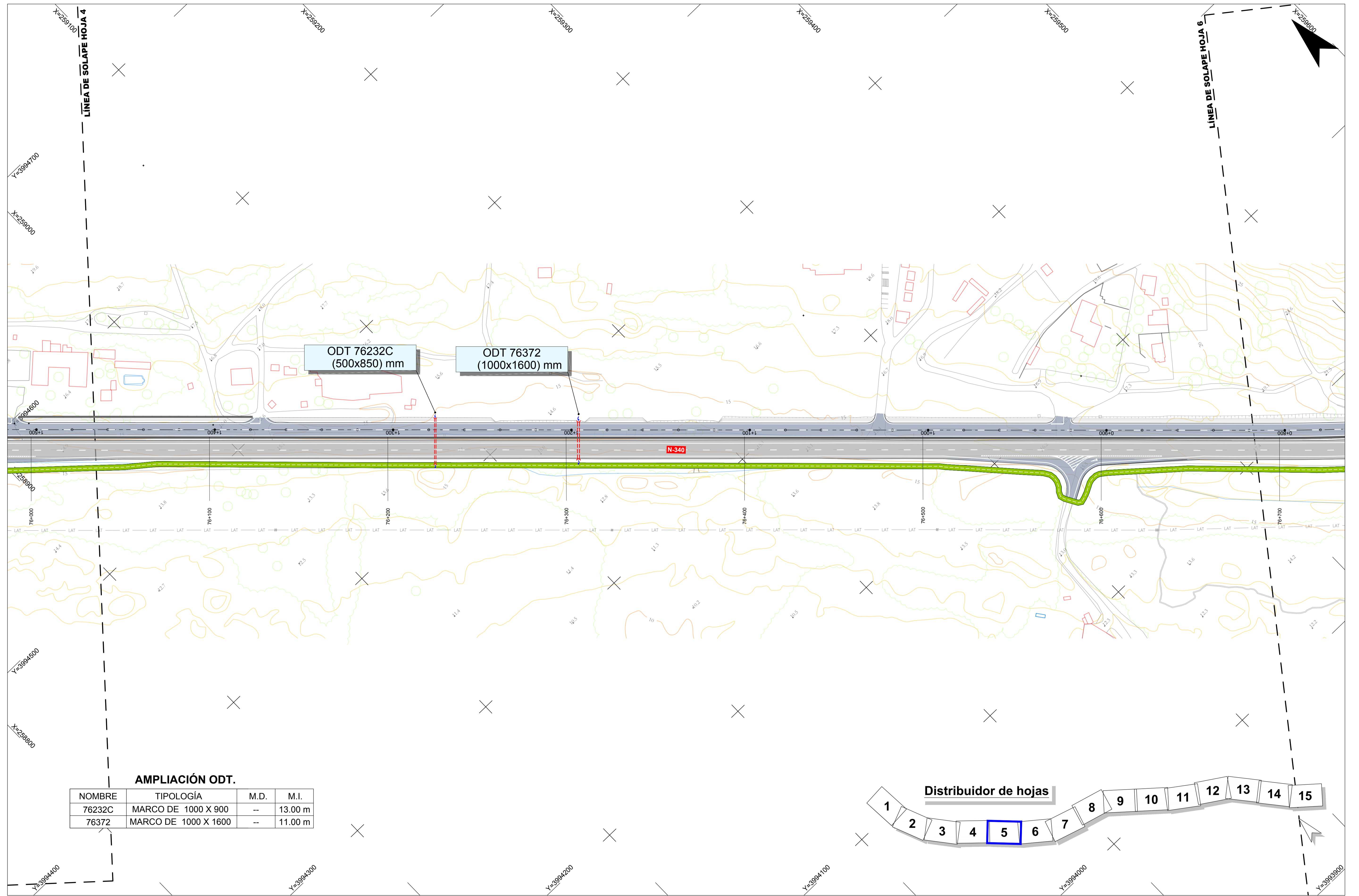
TÍTULO DEL PROYECTO:  
PROYECTO DE TRAZADO DE GLORIETAS Y REORDENACIÓN DE ACCESOS EN N-340 ENTRE PP.KK. 73 AL 85. T.M. TARIFA. PROVINCIA DE CÁDIZ.  
CLAVE: 39-CA-4470

ESCALA:  
1:1000  
0 10 20 30 40 m  
Original DIN A-1

DESIGNACIÓN DEL PLANO:  
**DRENAJE PLANTA**

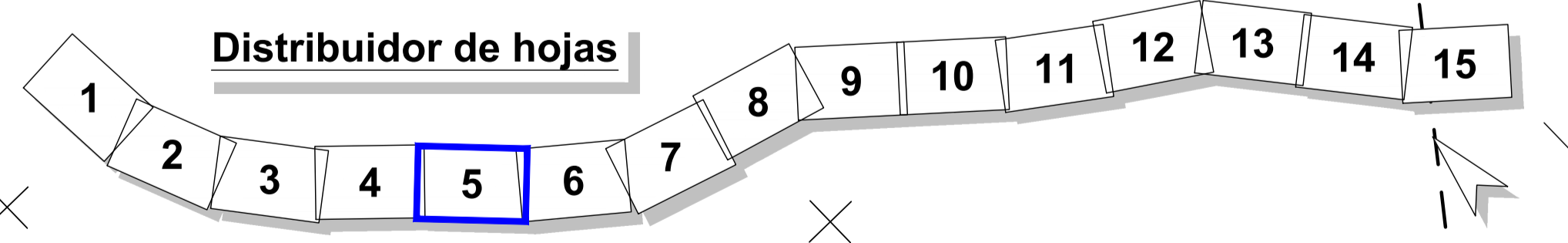
Nº DE PLANO:  
**2.9**  
HOJA 4 DE 15  
FECHA:  
ENERO 2021





**AMPLIACIÓN ODT.**

NOMBRE	TIPOLOGÍA	M.D.	M.I.
76232C	MARCO DE 1000 X 900	--	13.00 m
76372	MARCO DE 1000 X 1600	--	11.00 m



RD6400-PT-39CA4470-PL-HY-Drenaje-2.9



Secretaría de Estado de Infraestructuras, Transporte y Vivienda  
 Secretaría General de Infraestructuras  
 Dirección General de Carreteras

**SUBDIRECCIÓN GENERAL DE CONSERVACIÓN**  
 DEMARCACIÓN DE CARRETERAS DEL ESTADO EN ANDALUCÍA OCCIDENTAL

CONSULTOR:  
**TYPSA**  
 INGENIEROS CONSULTORES Y ARQUITECTOS

La Ingeniería de Caminos, Canales y Puertos Ayuda del Proyecto  
  
 Fdo.: Dña. Ana Molina Muñoz

El Ingeniero de Caminos, Canales y Puertos Director del Proyecto:  
  
 Fdo.: D. Marcos Martín Gómez

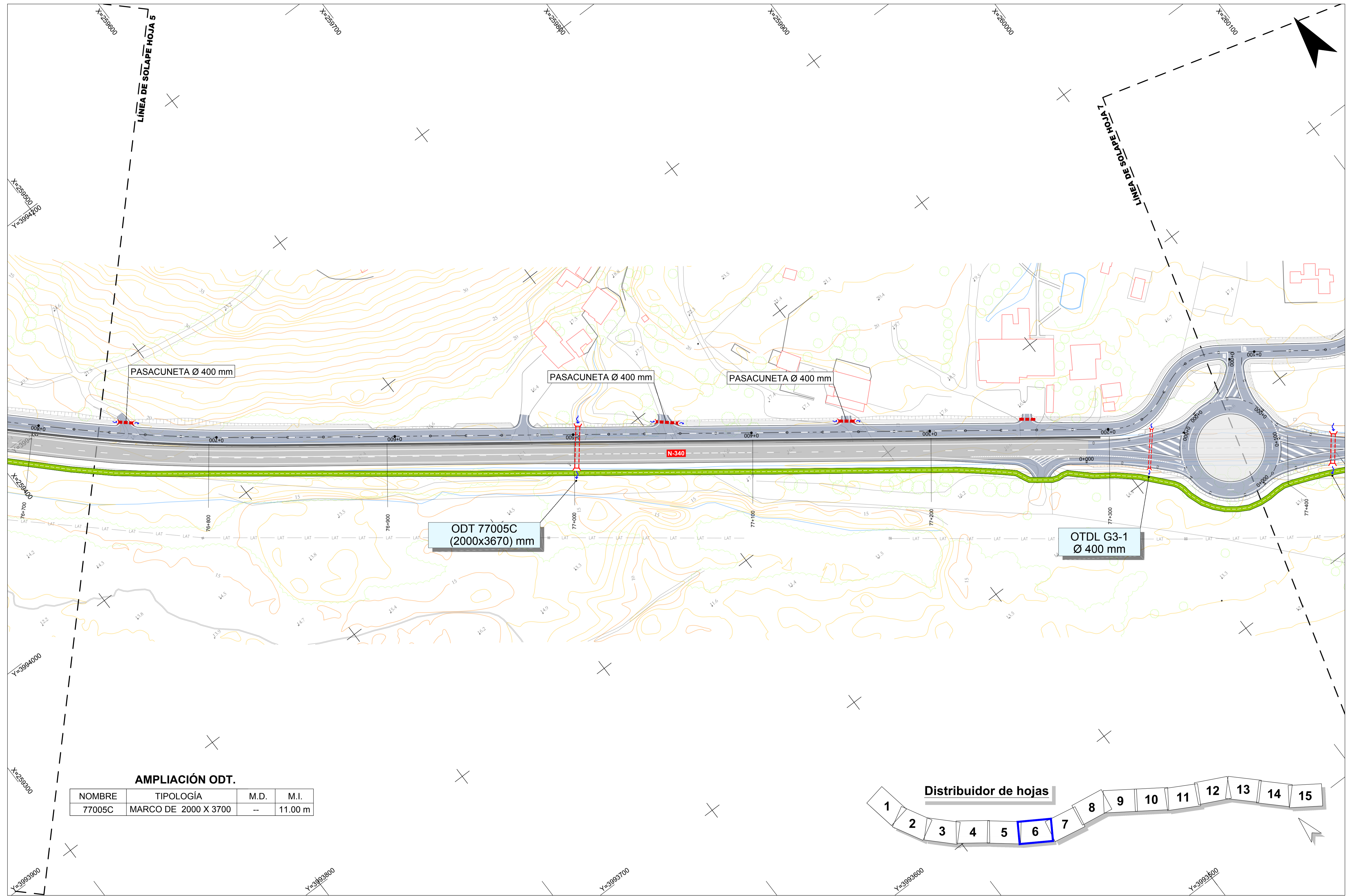
TÍTULO DEL PROYECTO:  
 PROYECTO DE TRAZADO DE GLORIETAS Y REORDENACIÓN DE ACCESOS EN N-340 ENTRE PP.KK. 73 AL 85. T.M. TARIFA. PROVINCIA DE CÁDIZ.  
 CLAVE: 39-CA-4470

ESCALA:  
 1:1000  
  
 Original DIN A-1

DESIGNACIÓN DEL PLANO:  
**DRENAJE PLANTA**

Nº DE PLANO:  
**2.9**  
 HOJA 5 DE 15  
 FECHA:  
 ENERO 2021

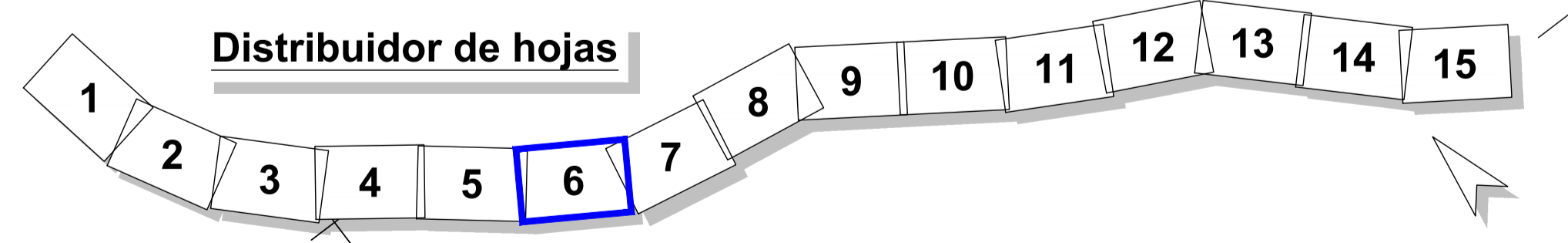




**AMPLIACIÓN ODT.**

NOMBRE	TIPOLOGÍA	M.D.	M.I.
77005C	MARCO DE 2000 X 3700	--	11.00 m

**Distribuidor de hojas**



RD6400-PT-39CA4470-PL-HY-Drenaje-2.9



Secretaría de Estado de Infraestructuras, Transporte y Vivienda  
 Secretaría General de Infraestructuras  
 Dirección General de Carreteras

**SUBDIRECCIÓN GENERAL DE CONSERVACIÓN**  
 DEMARCACIÓN DE CARRETERAS DEL ESTADO EN ANDALUCÍA OCCIDENTAL

CONSULTOR:  
**TYPSA**  
 INGENIEROS CONSULTORES Y ARQUITECTOS

La Ingeniería de Caminos, Canales y Puertos Afiliada del Proyecto  
 Fdo.: Dña. Ana Molina Muñoz

El Ingeniero de Caminos, Canales y Puertos Director del Proyecto:  
 Fdo.: D. Marcos Martín Gómez

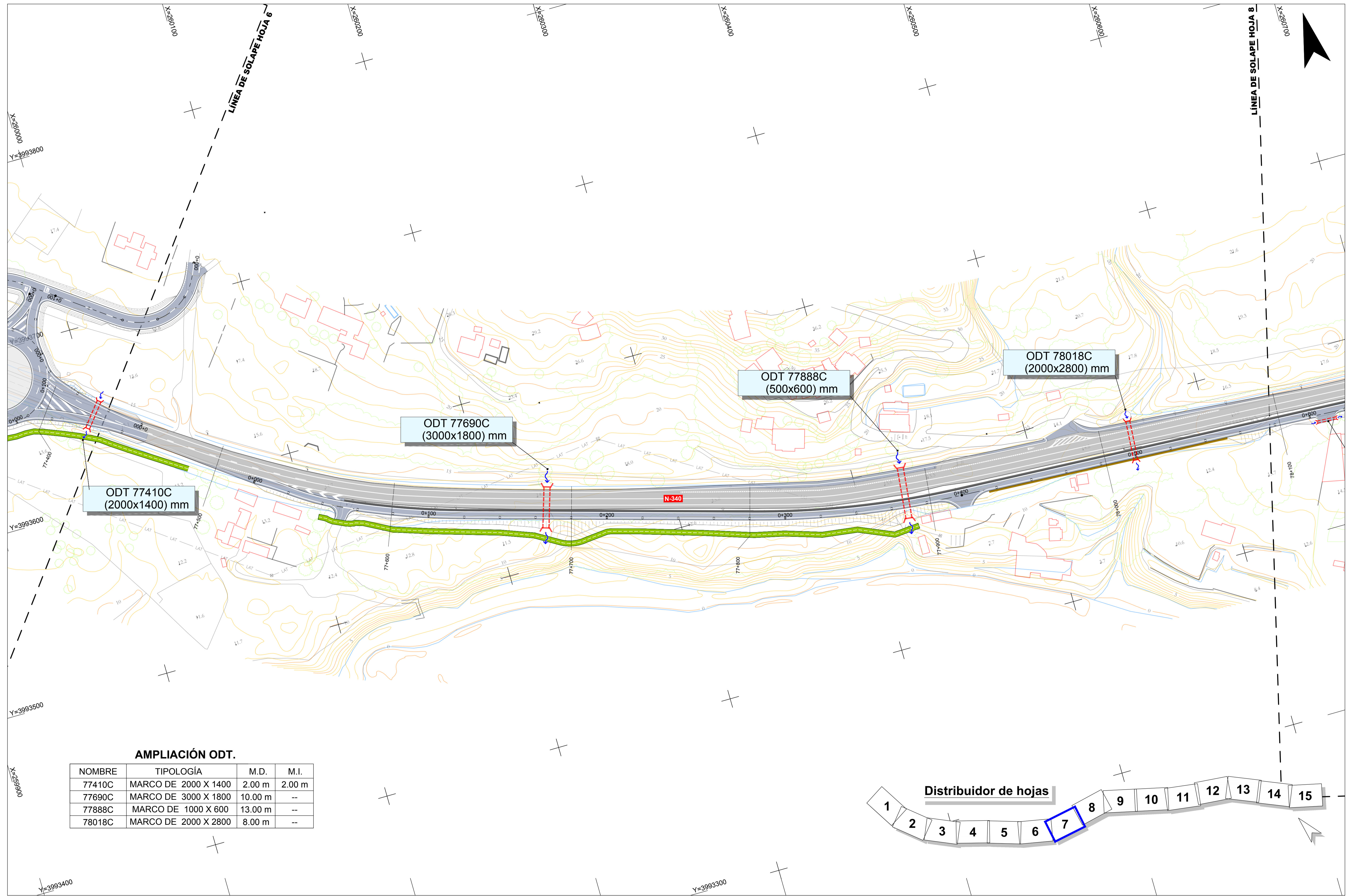
TÍTULO DEL PROYECTO:  
 PROYECTO DE TRAZADO DE GLORIETAS Y REORDENACIÓN DE ACCESOS EN N-340 ENTRE PP.KK. 73 AL 85. T.M. TARIFA. PROVINCIA DE CÁDIZ.  
 CLAVE: 39-CA-4470

ESCALA:  
 1:1000  
 Original DIN A-1

DESIGNACIÓN DEL PLANO:  
**DRENAJE PLANTA**

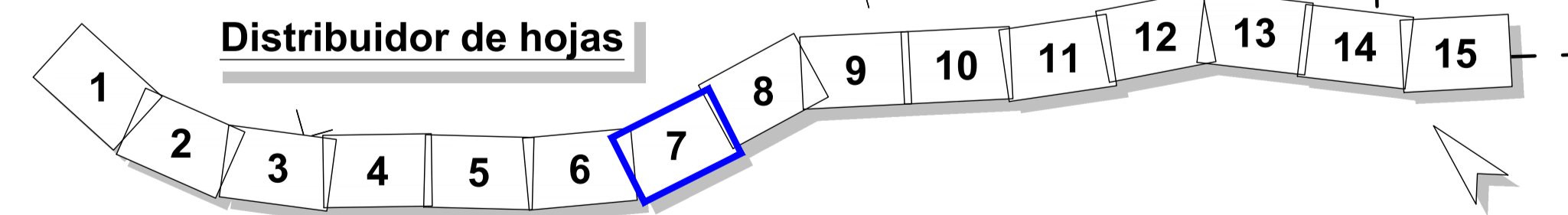
Nº DE PLANO:  
**2.9**  
 HOJA 6 DE 15  
 FECHA:  
 ENERO 2021





**AMPLIACIÓN ODT.**

NOMBRE	TIPOLOGÍA	M.D.	M.I.
77410C	MARCO DE 2000 X 1400	2.00 m	2.00 m
77690C	MARCO DE 3000 X 1800	10.00 m	--
77888C	MARCO DE 1000 X 600	13.00 m	--
78018C	MARCO DE 2000 X 2800	8.00 m	--



RD6400-PT-39CA4470-PL-HY-Drenaje-2.9



Secretaría de Estado de Infraestructuras, Transporte y Vivienda  
Secretaría General de Infraestructuras  
Dirección General de Carreteras

**SUBDIRECCIÓN GENERAL DE CONSERVACIÓN**  
DEMARCACIÓN DE CARRETERAS DEL ESTADO EN ANDALUCÍA OCCIDENTAL

CONSULTOR:  
**TYPSA**  
INGENIEROS CONSULTORES Y ARQUITECTOS

La Ingeniería de Caminos, Canales y Puertos  
*[Signature]*  
Fdo.: Dña. Ana Molina Muñoz

El Ingeniero de Caminos, Canales y Puertos Director del Proyecto:  
*[Signature]*  
Fdo.: D. Marcos Martín Gómez

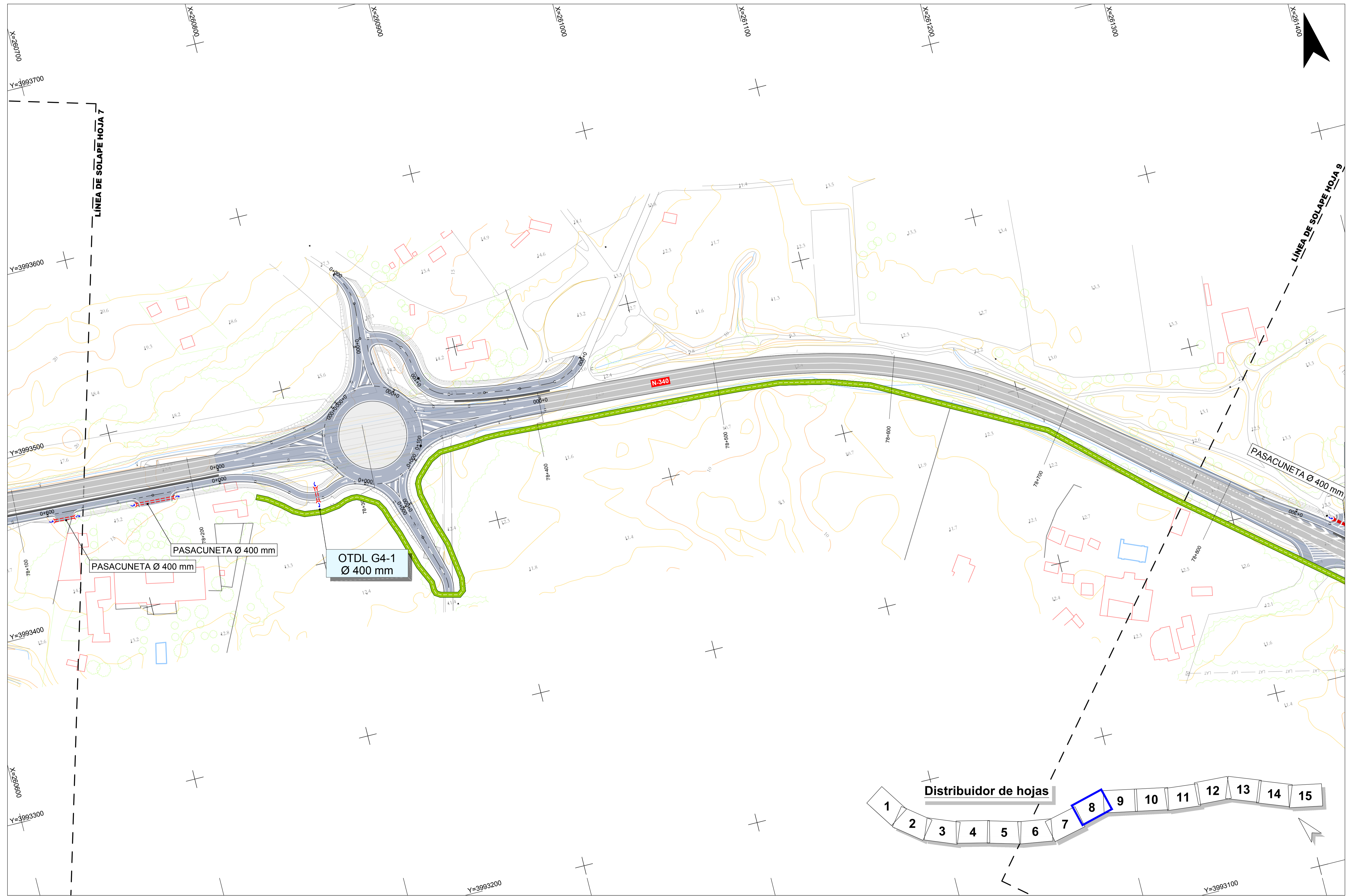
TÍTULO DEL PROYECTO:  
PROYECTO DE TRAZADO DE GLORIAS Y REORDENACIÓN DE ACCESOS EN N-340 ENTRE PP.KK. 73 AL 85. T.M. TARIFA. PROVINCIA DE CÁDIZ.  
CLAVE: 39-CA-4470

ESCALA:  
1:1000  
0 10 20 30 40 m  
Original DIN A-1

DESIGNACIÓN DEL PLANO:  
**DRENAJE PLANTA**

Nº DE PLANO:  
**2.9**  
HOJA 7 DE 15  
FECHA:  
ENERO 2021





RD6400-PT-39CA4470-PL-HY-Drenaje-2.9



Secretaría de Estado de Infraestructuras, Transporte y Vivienda  
 Secretaría General de Infraestructuras  
 Dirección General de Carreteras

**SUBDIRECCIÓN GENERAL DE CONSERVACIÓN**  
 DEMARCACIÓN DE CARRETERAS DEL ESTADO EN ANDALUCÍA OCCIDENTAL

CONSULTOR:  
**TYPSA**  
 INGENIEROS CONSULTORES Y ARQUITECTOS

La Ingeniería de Caminos, Canales y Puertos Adjunta del Proyecto:  
 Fdo.: Dña. Ana Molina Muñoz

El Ingeniero de Caminos, Canales y Puertos Director del Proyecto:  
 Fdo.: D. Marcos Martín Gómez

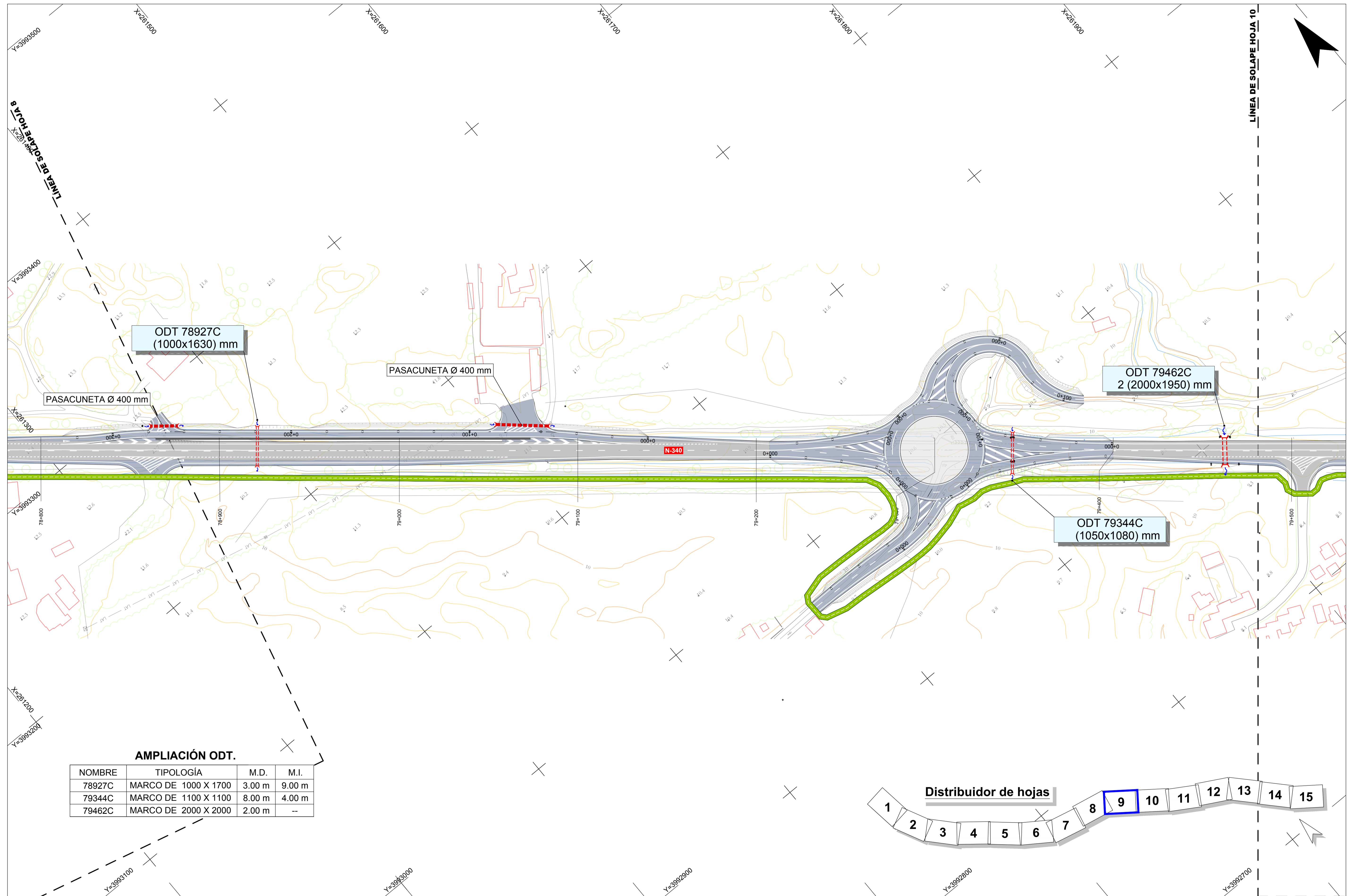
TÍTULO DEL PROYECTO:  
 PROYECTO DE TRAZADO DE GLORIETAS Y REORDENACIÓN DE ACCESOS EN N-340 ENTRE PP.KK. 73 AL 85. T.M. TARIFA. PROVINCIA DE CÁDIZ.  
 CLAVE: 39-CA-4470

ESCALA:  
 1:1000  
 Original DIN A-1

DESIGNACIÓN DEL PLANO:  
**DRENAJE PLANTA**

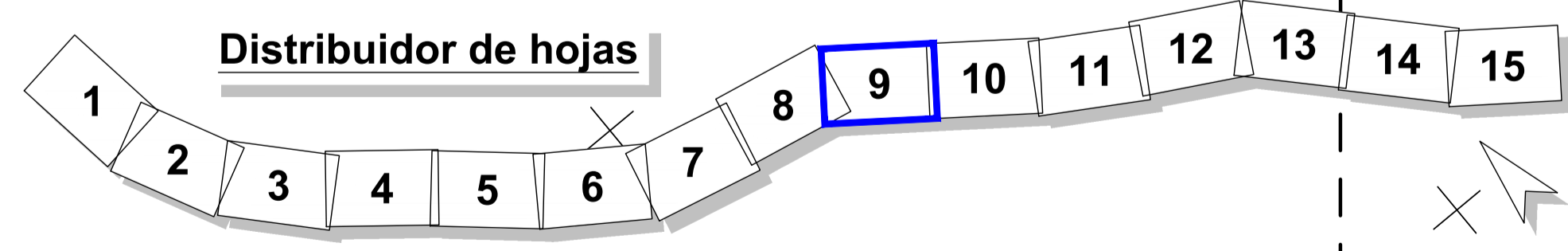
Nº DE PLANO:  
**2.9**  
 HOJA 8 DE 15  
 FECHA:  
 ENERO 2021





**AMPLIACIÓN ODT.**

NOMBRE	TIPOLOGÍA	M.D.	M.I.
78927C	MARCO DE 1000 X 1700	3.00 m	9.00 m
79344C	MARCO DE 1100 X 1100	8.00 m	4.00 m
79462C	MARCO DE 2000 X 2000	2.00 m	--



RD6400-PT-39CA4470-PL-HY-Drenaje-2.9



Secretaría de Estado de Infraestructuras, Transporte y Vivienda  
 Secretaría General de Infraestructuras  
 Dirección General de Carreteras

**SUBDIRECCIÓN GENERAL DE CONSERVACIÓN**  
 DEMARCACIÓN DE CARRETERAS DEL ESTADO EN ANDALUCÍA OCCIDENTAL

CONSULTOR:  
**TYPSA**  
 INGENIEROS CONSULTORES Y ARQUITECTOS

La Ingeniería de Caminos, Canales y Puertos Ayuda del Proyecto  
 Fdo.: Dña. Ana Molina Muñoz

El Ingeniero de Caminos, Canales y Puertos Director del Proyecto:  
 Fdo.: D. Marcos Martín Gómez

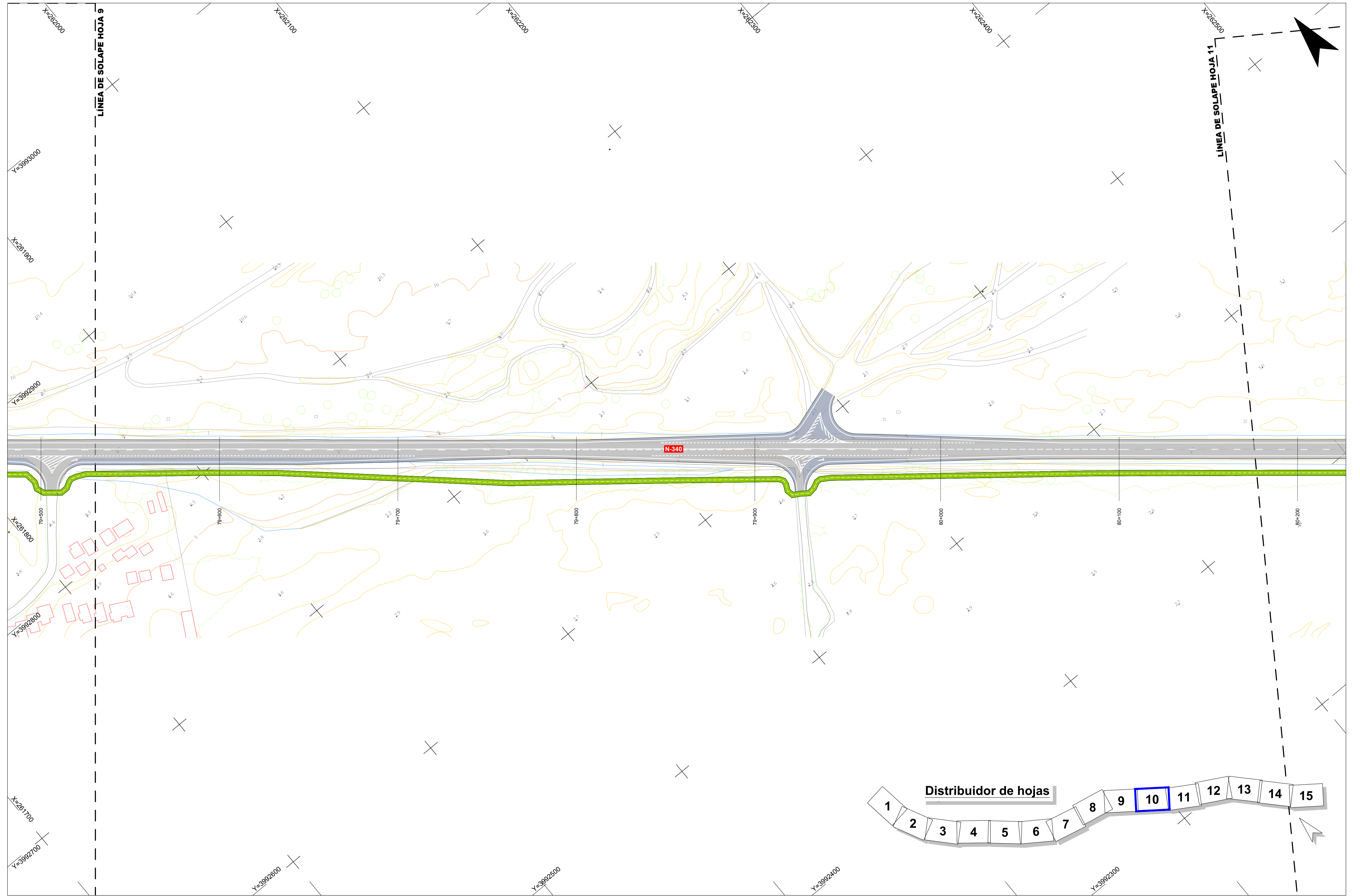
TÍTULO DEL PROYECTO:  
 PROYECTO DE TRAZADO DE GLORIETAS Y REORDENACIÓN DE ACCESOS EN N-340 ENTRE PP.KK. 73 AL 85. T.M. TARIFA. PROVINCIA DE CÁDIZ.  
 CLAVE: 39-CA-4470

ESCALA:  
 1:1000  
 Original DIN A-1

DESIGNACIÓN DEL PLANO:  
**DRENAJE PLANTA**

Nº DE PLANO:  
**2.9**  
 HOJA 9 DE 15  
 FECHA:  
 ENERO 2021





RD6400-PT-39CA4470-PL-HY-Drenaje-2.9



Secretaría de Estado de Infraestructuras, Transporte y Vivienda  
 Secretaría General de Infraestructuras  
 Dirección General de Carreteras

**SUBDIRECCIÓN GENERAL DE CONSERVACIÓN**  
**DEMARCACIÓN DE CARRETERAS DEL ESTADO EN ANDALUCÍA OCCIDENTAL**

CONSULTOR:  
**TYPSA**  
 INGENIEROS CONSULTORES Y ARQUITECTOS

La Ingeniería de Caminos, Canales y Puertos  
 Fdo.: Dña. Ana Molina Muñoz

El Ingeniero de Caminos, Canales y Puertos Director del Proyecto:  
 Fdo.: D. Marcos Martín Gómez

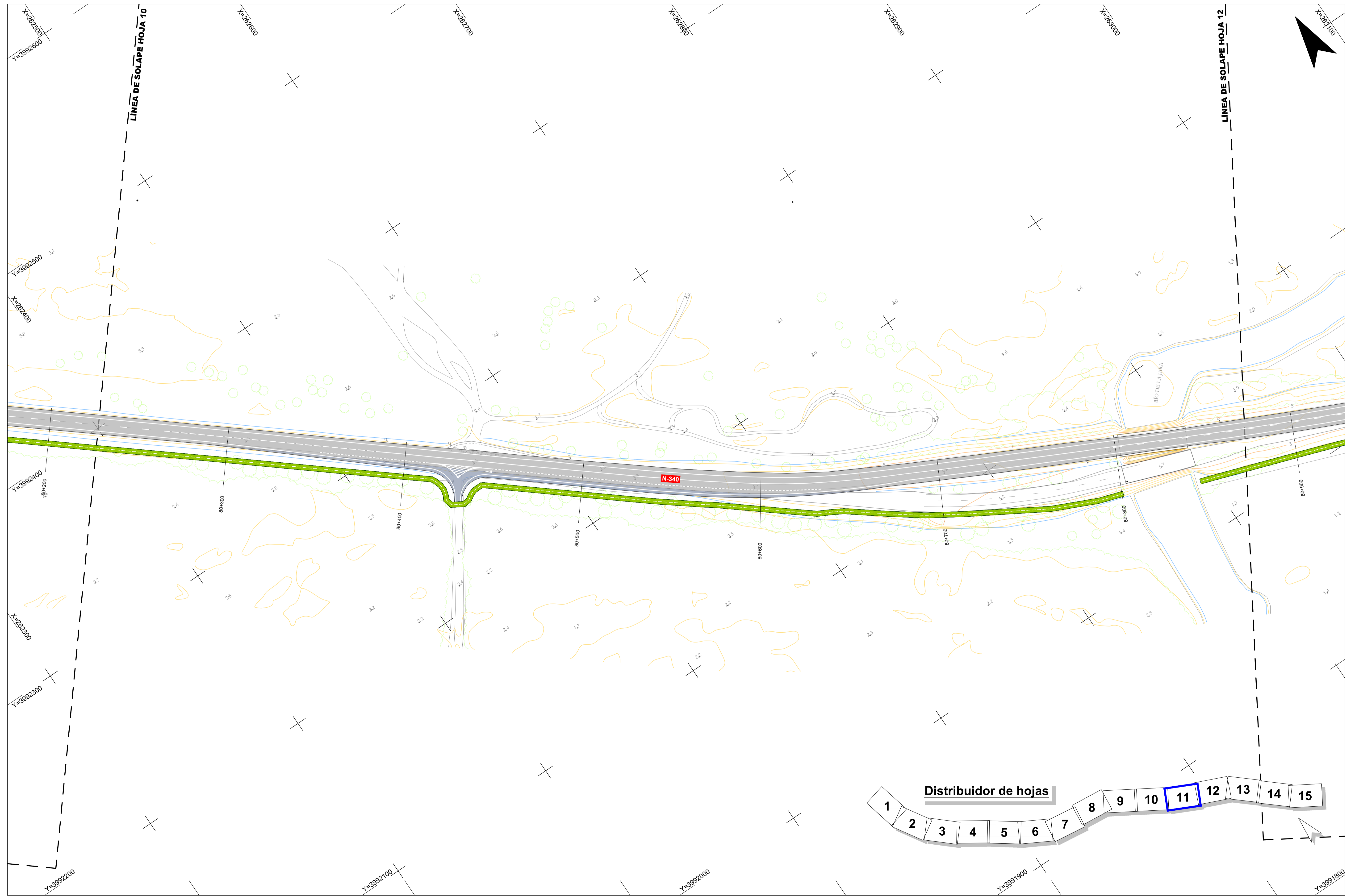
TÍTULO DEL PROYECTO:  
**PROYECTO DE TRAZADO DE GLORIETAS Y REORDENACIÓN DE ACCESOS EN N-340 ENTRE PP.KK. 73 AL 85. T.M. TARIFA. PROVINCIA DE CÁDIZ. CLAVE: 39-CA-4470**

ESCALA:  
 1:1000  
 0 10 20 30 40 m  
 Original DIN A-1

DESIGNACIÓN DEL PLANO:  
**DRENAJE PLANTA**

Nº DE PLANO:  
**2.9**  
 HOJA 10 DE 15  
 FECHA:  
 ENERO 2021





RD6400-PT-39CA4470-PL-HY-Drenaje-2.9



Secretaría de Estado de Infraestructuras, Transporte y Vivienda  
 Secretaría General de Infraestructuras  
 Dirección General de Carreteras

**SUBDIRECCIÓN GENERAL DE CONSERVACIÓN**  
**DEMARCACIÓN DE CARRETERAS DEL ESTADO EN ANDALUCÍA OCCIDENTAL**

CONSULTOR:  
**TYPSA**  
 INGENIEROS CONSULTORES Y ARQUITECTOS

La Ingeniería de Caminos, Canales y Puertos  
 Fdo.: Dña. Ana Molina Muñoz

El Ingeniero de Caminos, Canales y Puertos Director del Proyecto:  
 Fdo.: D. Marcos Martín Gómez

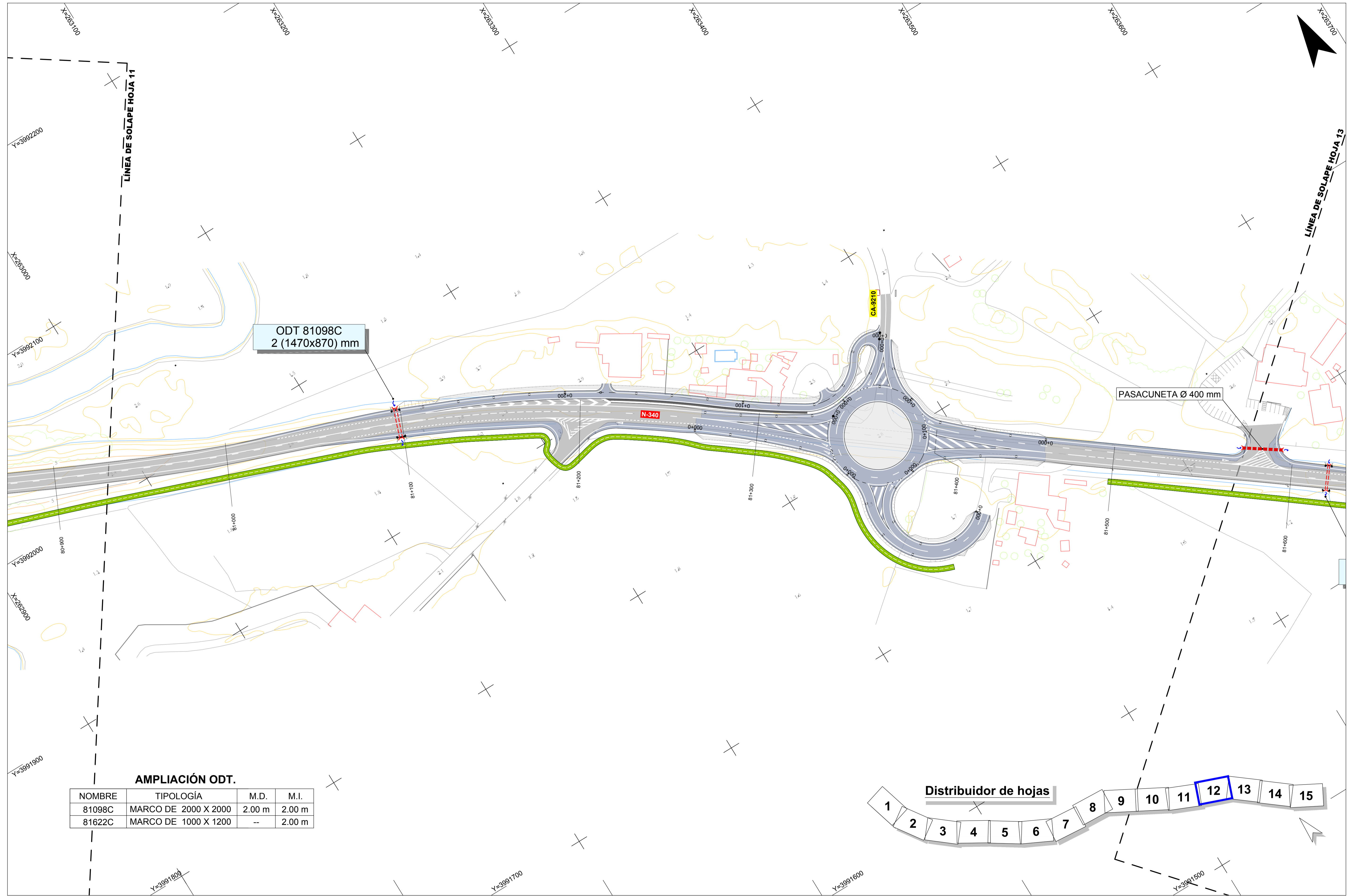
TÍTULO DEL PROYECTO:  
**PROYECTO DE TRAZADO DE GLORIETAS Y REORDENACIÓN DE ACCESOS EN N-340 ENTRE PP.KK. 73 AL 85. T.M. TARIFA. PROVINCIA DE CÁDIZ. CLAVE: 39-CA-4470**

ESCALA:  
 1:1000  
 0 10 20 30 40 m  
 Original DIN A-1

DESIGNACIÓN DEL PLANO:  
**DRENAJE PLANTA**

Nº DE PLANO:  
**2.9**  
 HOJA 11 DE 15  
 FECHA:  
 ENERO 2021





**AMPLIACIÓN ODT.**

NOMBRE	TIPOLOGÍA	M.D.	M.I.
81098C	MARCO DE 2000 X 2000	2.00 m	2.00 m
81622C	MARCO DE 1000 X 1200	--	2.00 m

RD6400-PT-39CA4470-PL-HY-Drenaje-2.9



Secretaría de Estado de Infraestructuras, Transporte y Vivienda  
 Secretaría General de Infraestructuras  
 Dirección General de Carreteras

**SUBDIRECCIÓN GENERAL DE CONSERVACIÓN**  
 DEMARCACIÓN DE CARRETERAS DEL ESTADO EN ANDALUCÍA OCCIDENTAL

CONSULTOR:  
**TYPSA**  
 INGENIEROS CONSULTORES Y ARQUITECTOS

La Ingeniería de Caminos, Canales y Puertos Adjunta del Proyecto  
  
 Fdo.: Dña. Ana Molina Muñoz

El Ingeniero de Caminos, Canales y Puertos Director del Proyecto:  
  
 Fdo.: D. Marcos Martín Gómez

TÍTULO DEL PROYECTO:  
 PROYECTO DE TRAZADO DE GLORIETAS Y REORDENACIÓN DE ACCESOS EN N-340 ENTRE PP.KK. 73 AL 85. T.M. TARIFA. PROVINCIA DE CÁDIZ.  
 CLAVE: 39-CA-4470

ESCALA:  
 1:1000  
  
 Original DIN A-1

DESIGNACIÓN DEL PLANO:  
**DRENAJE PLANTA**

Nº DE PLANO:  
**2.9**  
 HOJA 12 DE 15  
 FECHA:  
 ENERO 2021

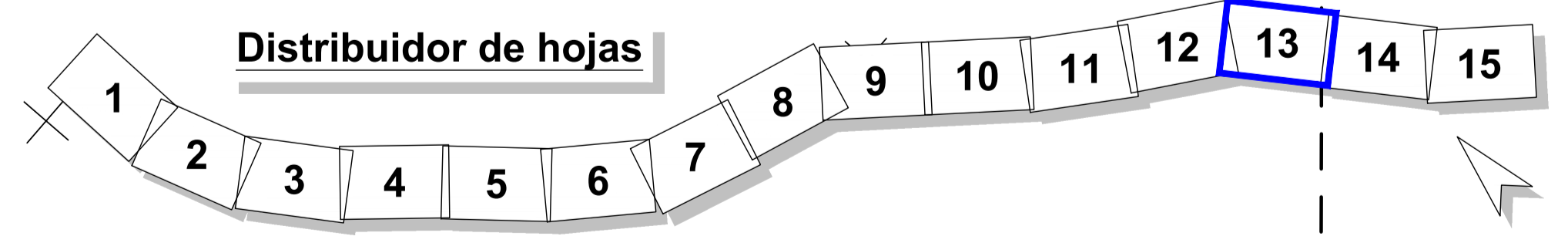




ODT 81622C  
2 (1000x1200) mm

**AMPLIACIÓN ODT.**

NOMBRE	TIPOLOGÍA	M.D.	M.I.
81622C	MARCO DE 1000 X 1200	--	2.00 m



RD6400-PT-39CA4470-PL-HY-Drenaje-2.9



Secretaría de Estado de Infraestructuras, Transporte y Vivienda  
Secretaría General de Infraestructuras  
Dirección General de Carreteras

**SUBDIRECCIÓN GENERAL DE CONSERVACIÓN**  
DEMARCACIÓN DE CARRETERAS DEL ESTADO EN ANDALUCÍA OCCIDENTAL

CONSULTOR:  
**TYPSA**  
INGENIEROS CONSULTORES Y ARQUITECTOS

La Ingeniería de Caminos, Canales y Puertos Afijada del Proyecto  
*[Signature]*  
Fdo.: Dña. Ana Molina Muñoz

El Ingeniero de Caminos, Canales y Puertos Director del Proyecto:  
*[Signature]*  
Fdo.: D. Marcos Martín Gómez

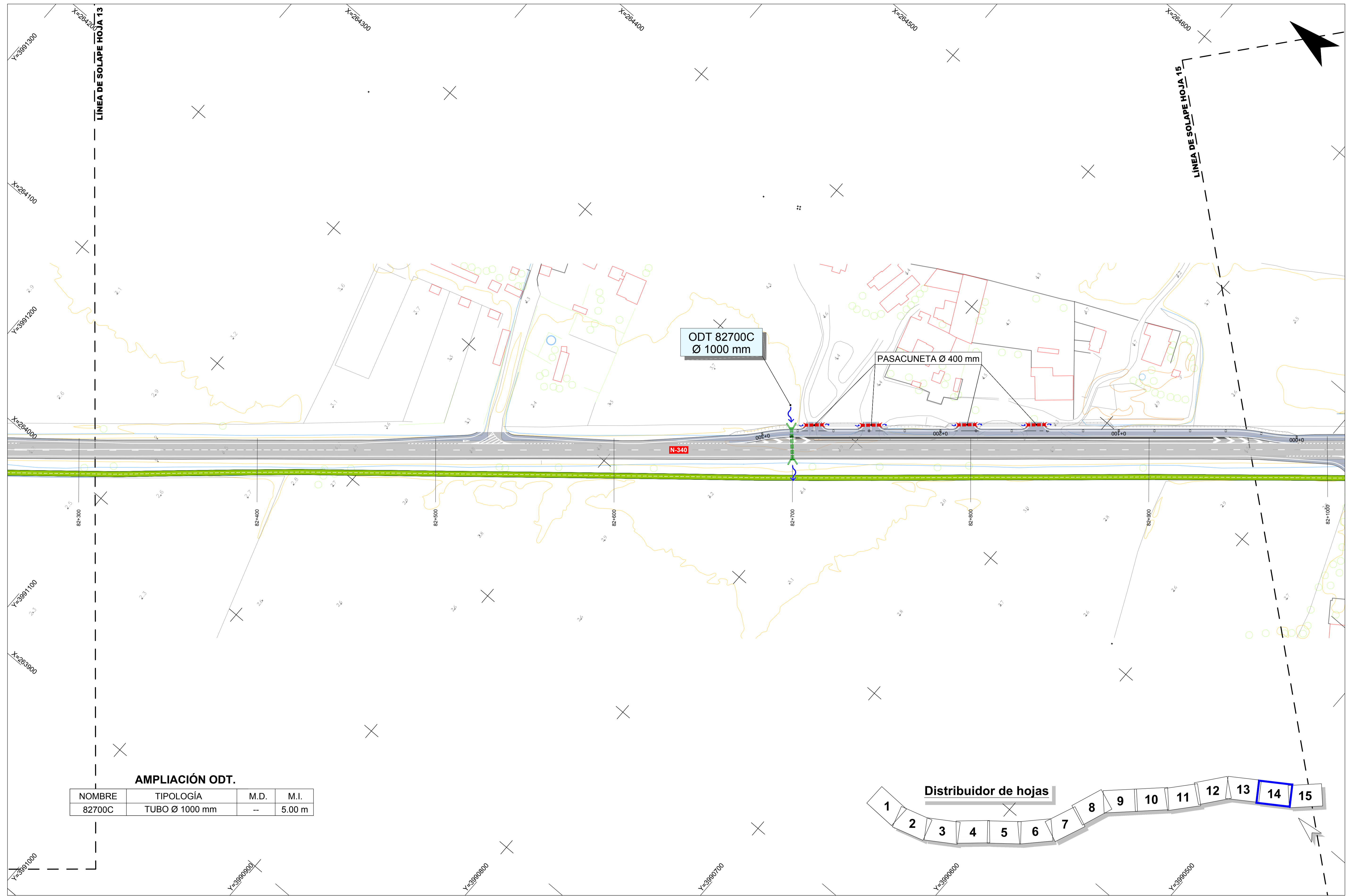
TÍTULO DEL PROYECTO:  
PROYECTO DE TRAZADO DE GLORIETAS Y REORDENACIÓN DE ACCESOS EN N-340 ENTRE PP.KK. 73 AL 85. T.M. TARIFA. PROVINCIA DE CÁDIZ.  
CLAVE: 39-CA-4470

ESCALA:  
1:1000  
0 10 20 30 40 m  
Original DIN A-1

DESIGNACIÓN DEL PLANO:  
**DRENAJE PLANTA**

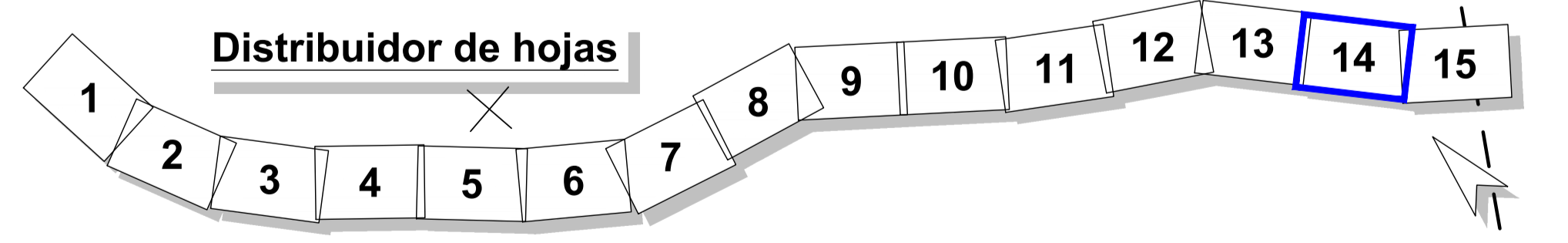
Nº DE PLANO:  
**2.9**  
HOJA 13 DE 15  
FECHA:  
ENERO 2021





**AMPLIACIÓN ODT.**

NOMBRE	TIPOLOGÍA	M.D.	M.I.
82700C	TUBO Ø 1000 mm	--	5.00 m



RD6400-PT-39CA4470-PL-HY-Drenaje-2.9



Secretaría de Estado de Infraestructuras, Transporte y Vivienda  
 Secretaría General de Infraestructuras  
 Dirección General de Carreteras

**SUBDIRECCIÓN GENERAL DE CONSERVACIÓN**  
 DEMARCACIÓN DE CARRETERAS DEL ESTADO EN ANDALUCÍA OCCIDENTAL

CONSULTOR:  
**TYPSA**  
 INGENIEROS CONSULTORES Y ARQUITECTOS

La Ingeniería de Caminos, Canales y Puertos Afijada del Proyecto  
  
 Fdo.: Dña. Ana Molina Muñoz

El Ingeniero de Caminos, Canales y Puertos Director del Proyecto:  
  
 Fdo.: D. Marcos Martín Gómez

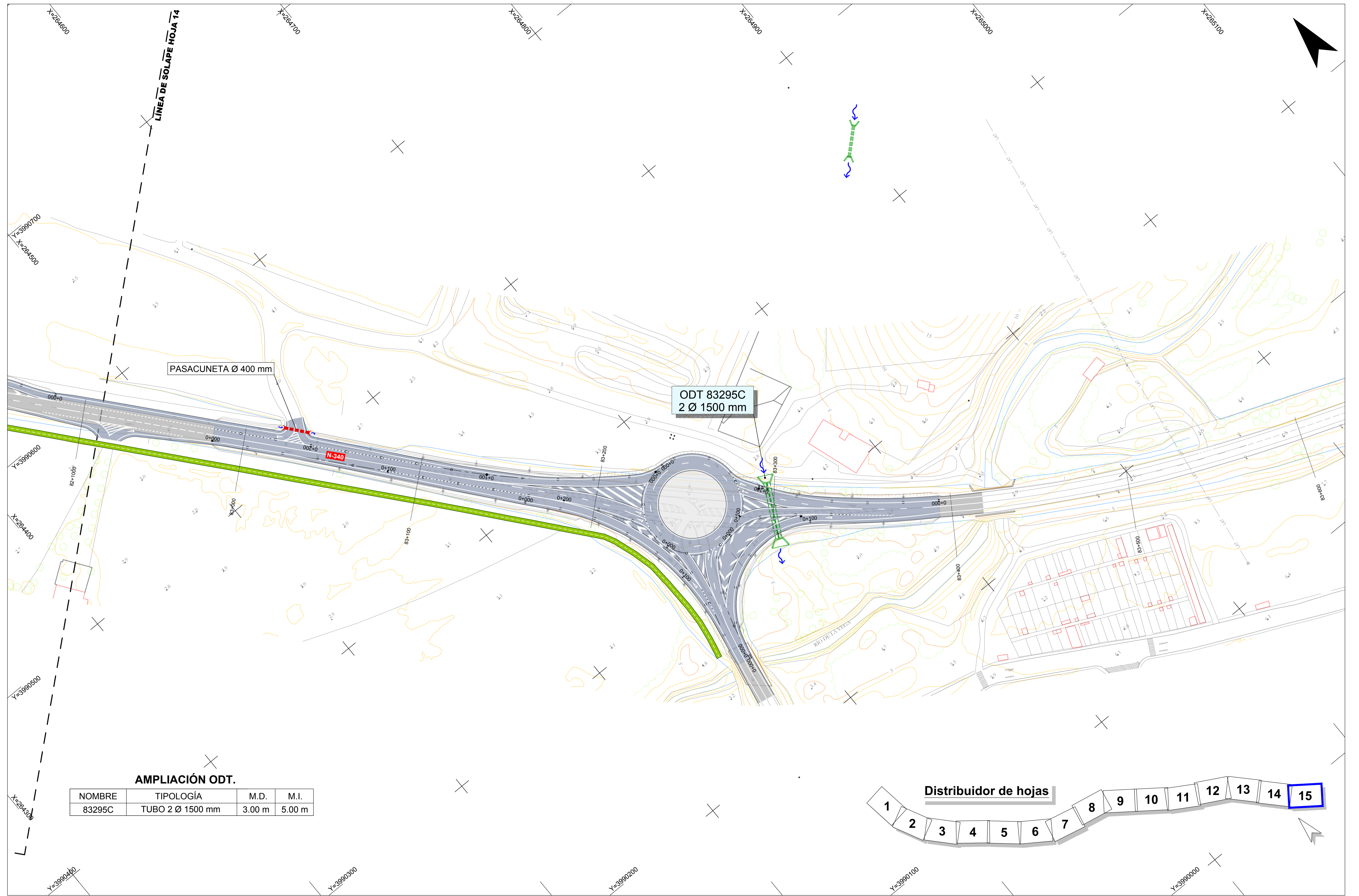
TÍTULO DEL PROYECTO:  
 PROYECTO DE TRAZADO DE GLORIETAS Y REORDENACIÓN DE ACCESOS EN N-340 ENTRE PP.KK. 73 AL 85. T.M. TARIFA. PROVINCIA DE CÁDIZ.  
 CLAVE: 39-CA-4470

ESCALA:  
 1:1000  
  
 Original DIN A-1

DESIGNACIÓN DEL PLANO:  
**DRENAJE PLANTA**

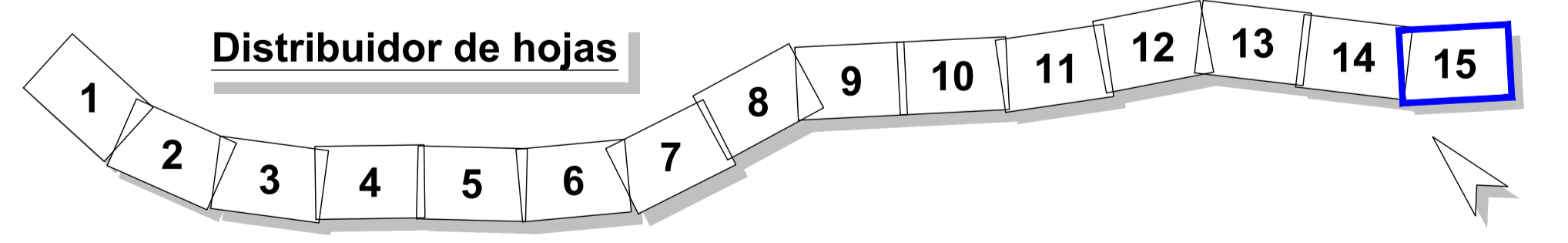
Nº DE PLANO:  
**2.9**  
 HOJA 14 DE 15  
 FECHA:  
 ENERO 2021





**AMPLIACIÓN ODT.**

NOMBRE	TIPOLOGÍA	M.D.	M.I.
83295C	TUBO 2 Ø 1500 mm	3.00 m	5.00 m



RD6400-PT-39CA4470-PL-HY-Drenaje-2.9



Secretaría de Estado de Infraestructuras, Transporte y Vivienda  
 Secretaría General de Infraestructuras  
 Dirección General de Carreteras

**SUBDIRECCIÓN GENERAL DE CONSERVACIÓN**  
 DEMARCACIÓN DE CARRETERAS DEL ESTADO EN ANDALUCÍA OCCIDENTAL

CONSULTOR:  
**TYPSA**  
 INGENIEROS CONSULTORES Y ARQUITECTOS

La Ingeniería de Caminos, Canales y Puertos Afines del Proyecto  
  
 Fdo.: Dña. Ana Molina Muñoz

El Ingeniero de Caminos, Canales y Puertos Director del Proyecto:  
  
 Fdo.: D. Marcos Martín Gómez

TÍTULO DEL PROYECTO:  
 PROYECTO DE TRAZADO DE GLORIAS Y REORDENACIÓN DE ACCESOS EN N-340 ENTRE PP.KK. 73 AL 85. T.M. TARIFA. PROVINCIA DE CÁDIZ.  
 CLAVE: 39-CA-4470

ESCALA:  
 1:1000  
  
 Original DIN A-1

DESIGNACIÓN DEL PLANO:  
**DRENAJE PLANTA**

Nº DE PLANO:  
**2.9**  
 HOJA 15 DE 15  
 FECHA:  
 ENERO 2021