

RD6440-PT-39CA4470-PL-LE-Perfilong-2.6



Secretaría de Estado de Infraestructuras, Transporte y Vivienda
Secretaría General de Infraestructuras
Dirección General de Carreteras

SUBDIRECCIÓN GENERAL DE CONSERVACIÓN
DEMARCACIÓN DE CARRETERAS DEL ESTADO EN ANDALUCÍA OCCIDENTAL

CONSULTOR:
TYPSA
INGENIEROS CONSULTORES Y ARQUITECTOS

La Ingeniería de Caminos, Canales y Puertos Avanza del Proyecto.
[Signature]
Fdo.: Dña. Ana Molina Muñoz

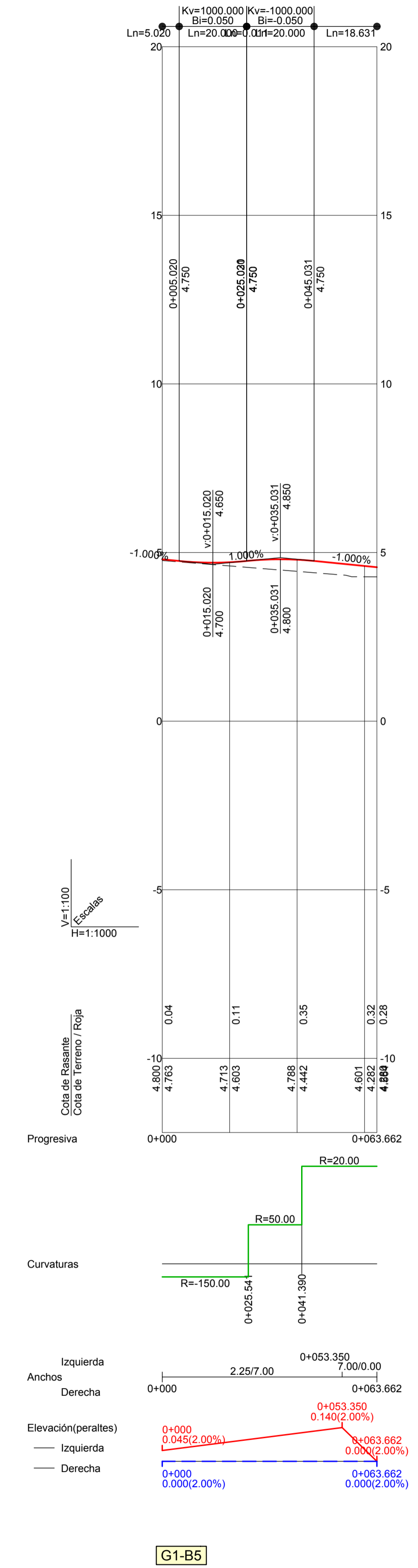
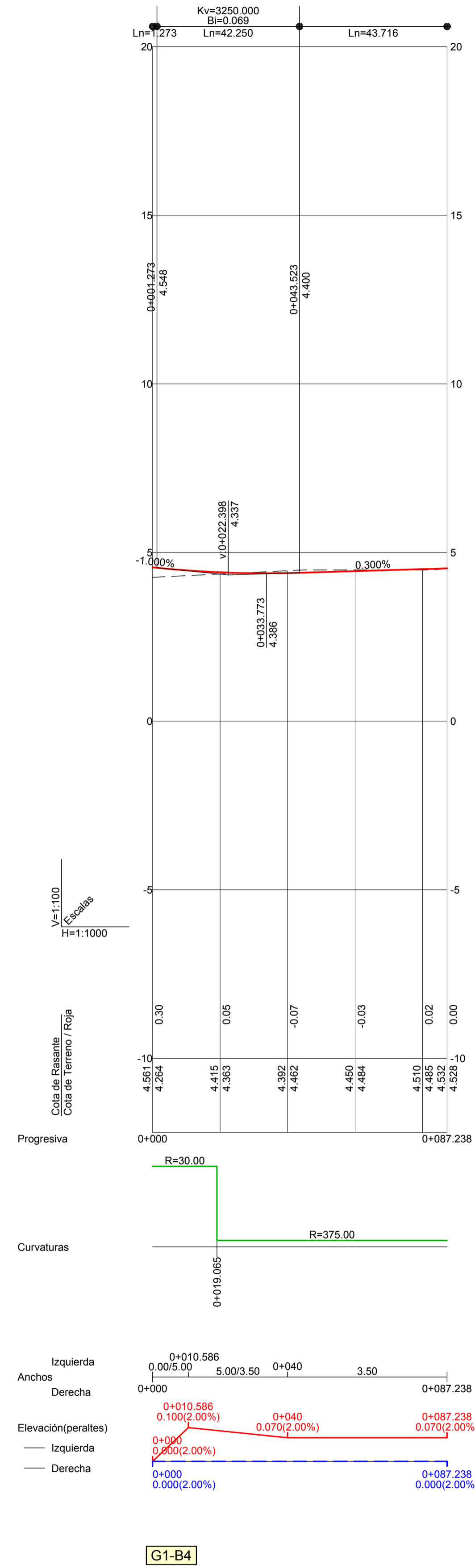
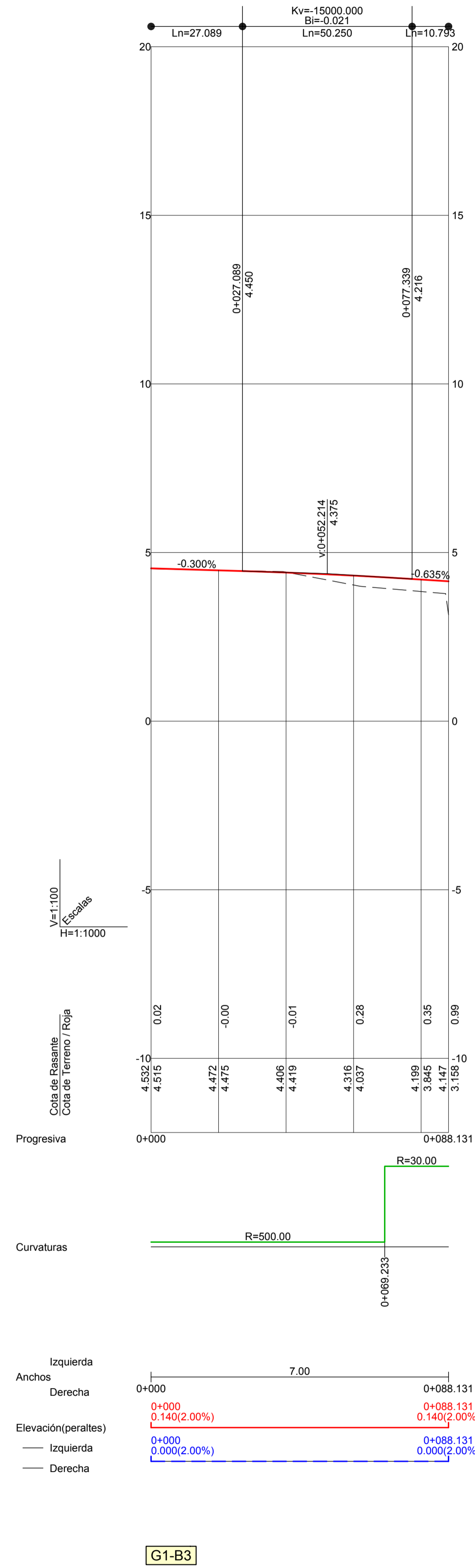
El Ingeniero de Caminos, Canales y Puertos Director del Proyecto.
[Signature]
Fdo.: D. Marcos Martín Gómez

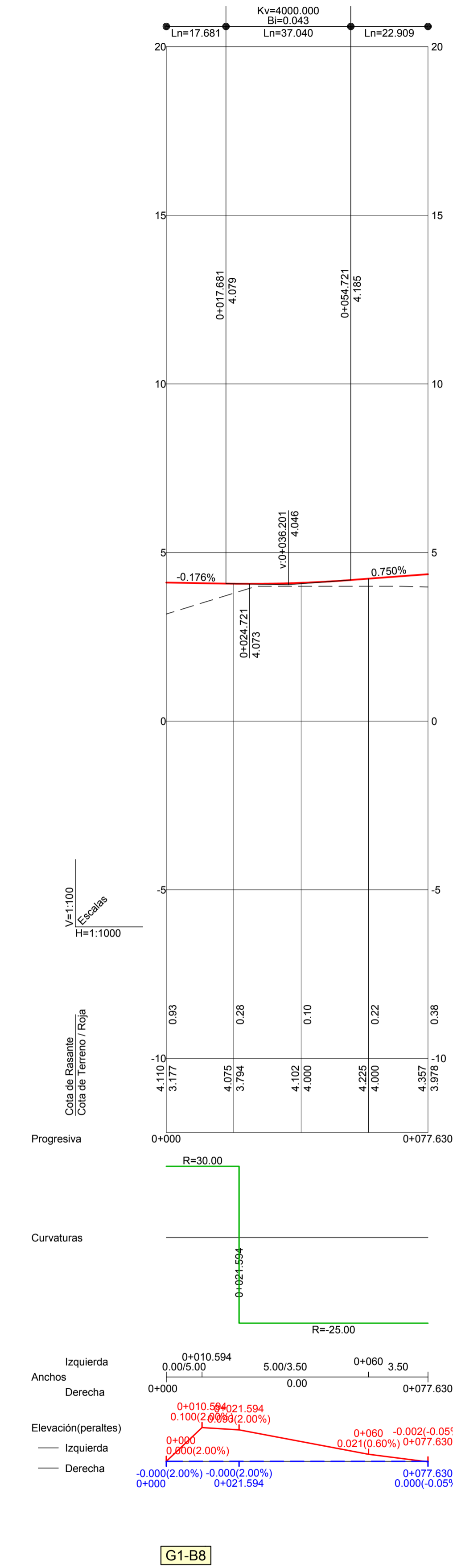
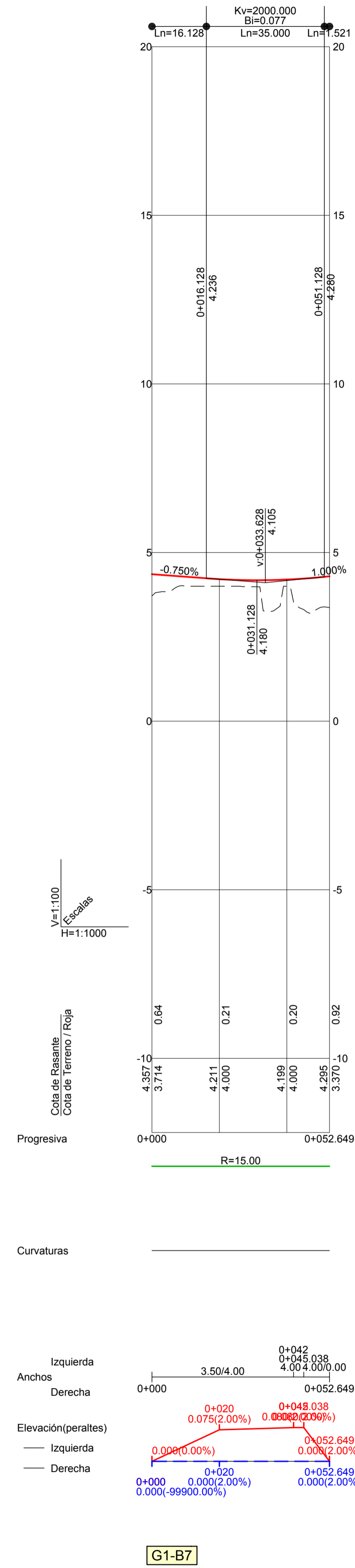
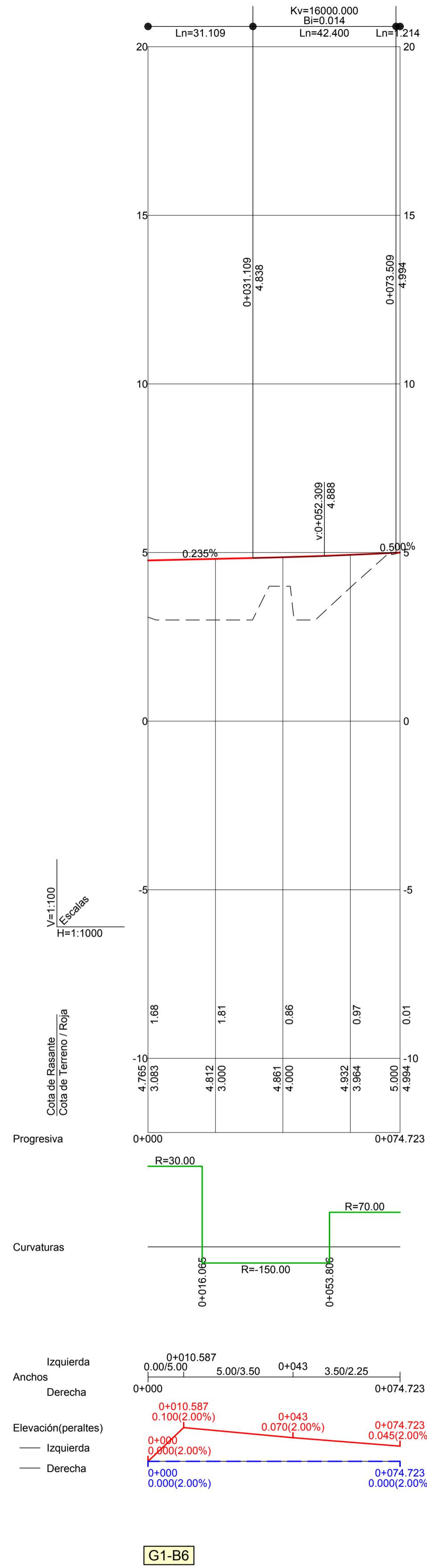
TÍTULO DEL PROYECTO:
PROYECTO DE TRAZADO DE GLORIETAS Y REORDENACIÓN DE ACCESOS EN N-340 ENTRE PP.KK. 73 AL 85. T.M. TARIFA. PROVINCIA DE CÁDIZ.
CLAVE: 39-CA-4470

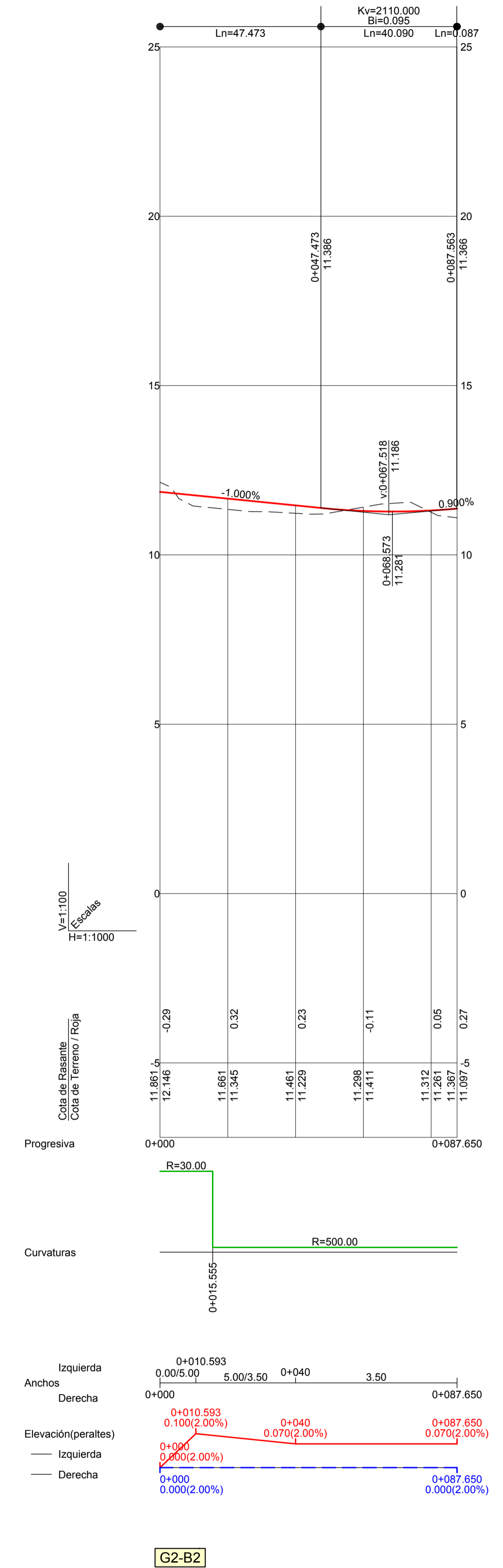
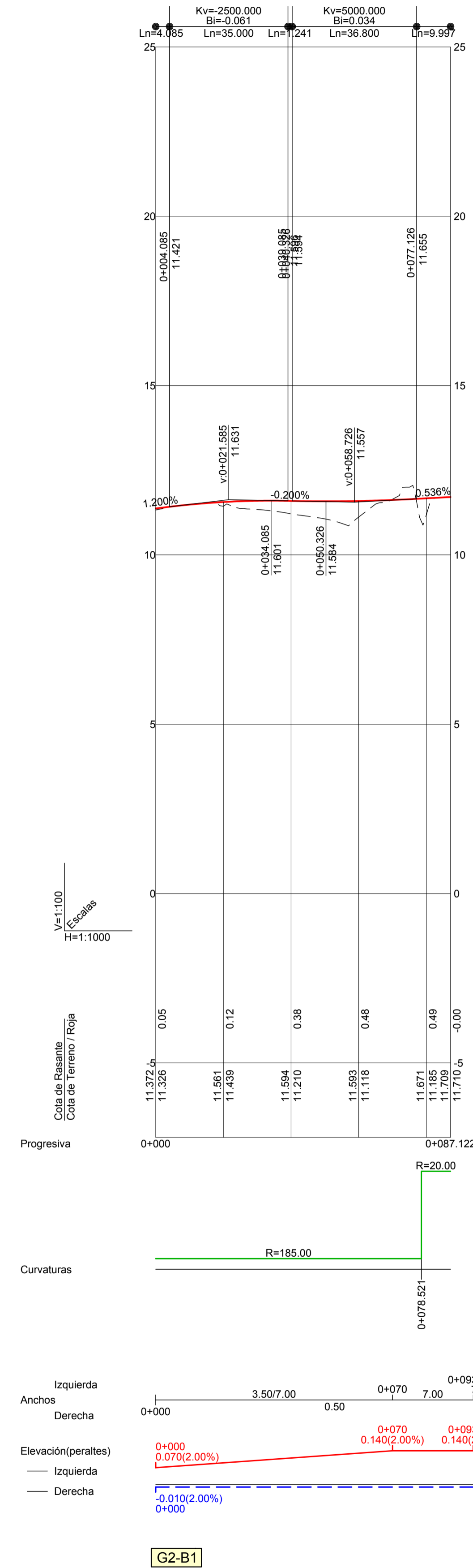
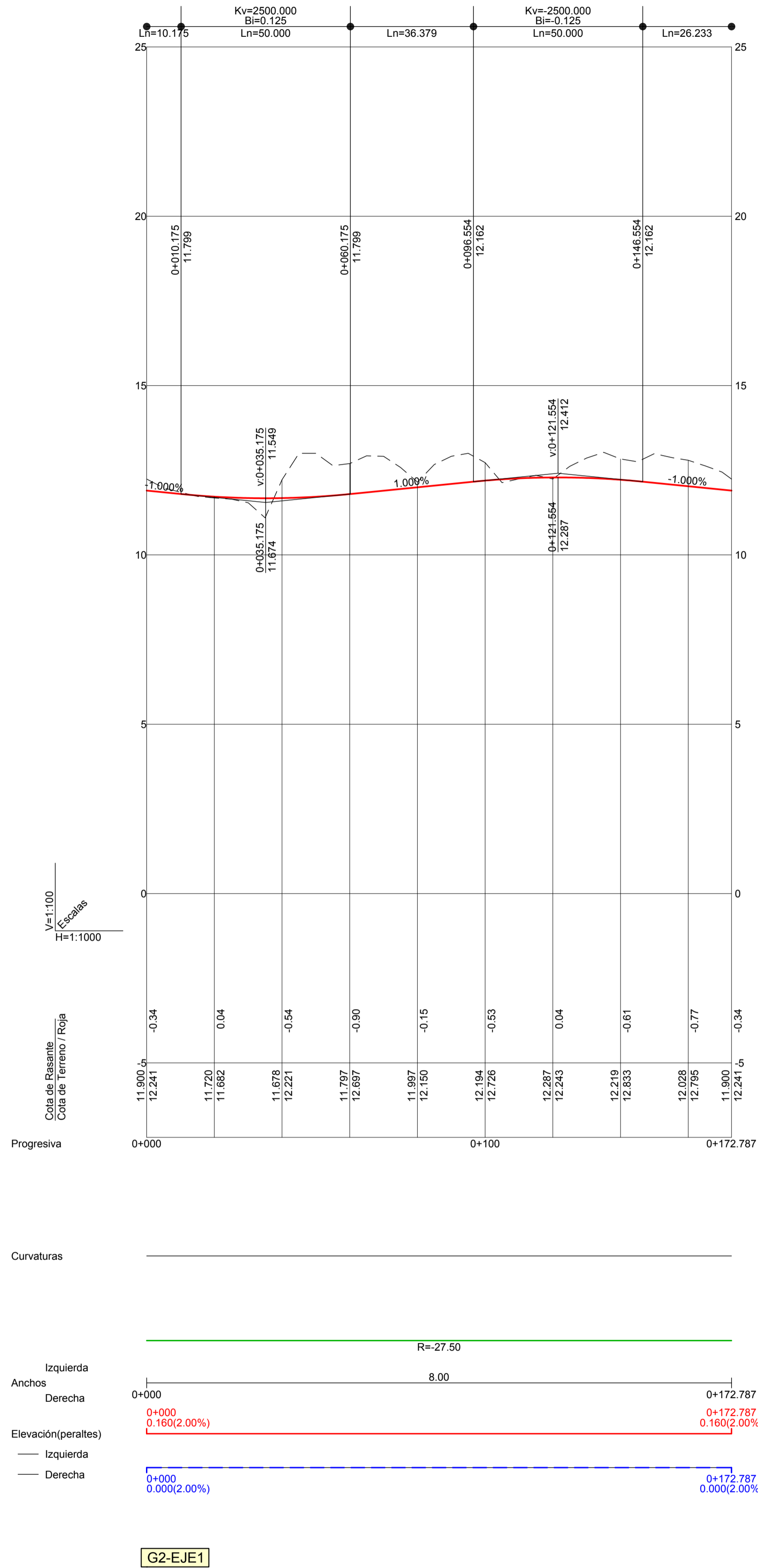
ESCALA:
1:1000
0 10 20 30 40 m
1:100
0 1 2 3 4 m

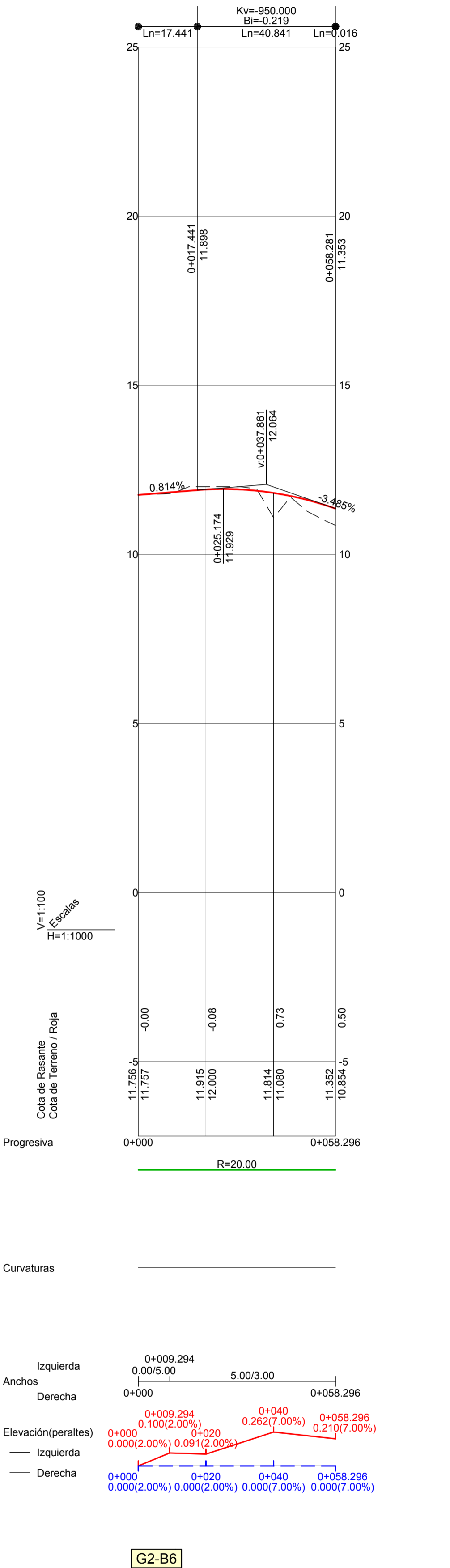
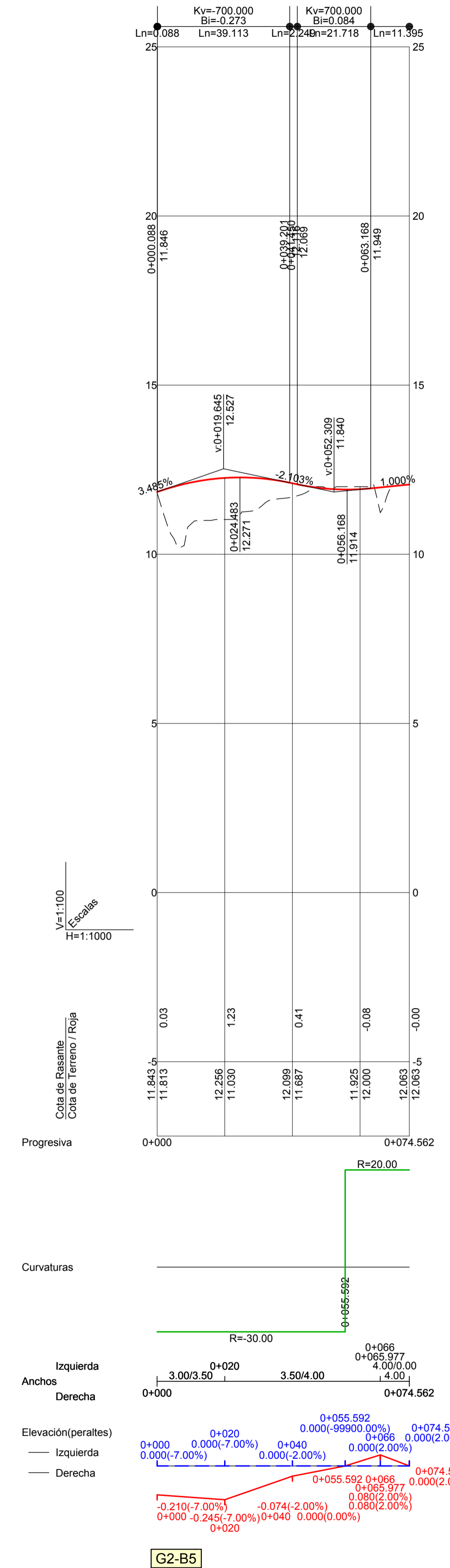
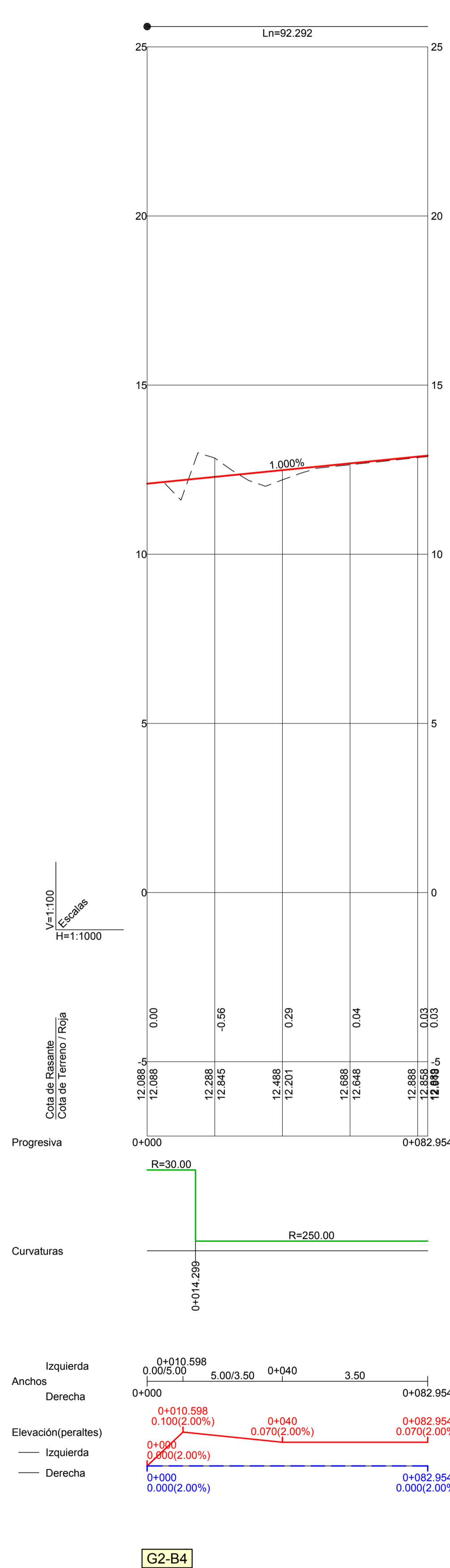
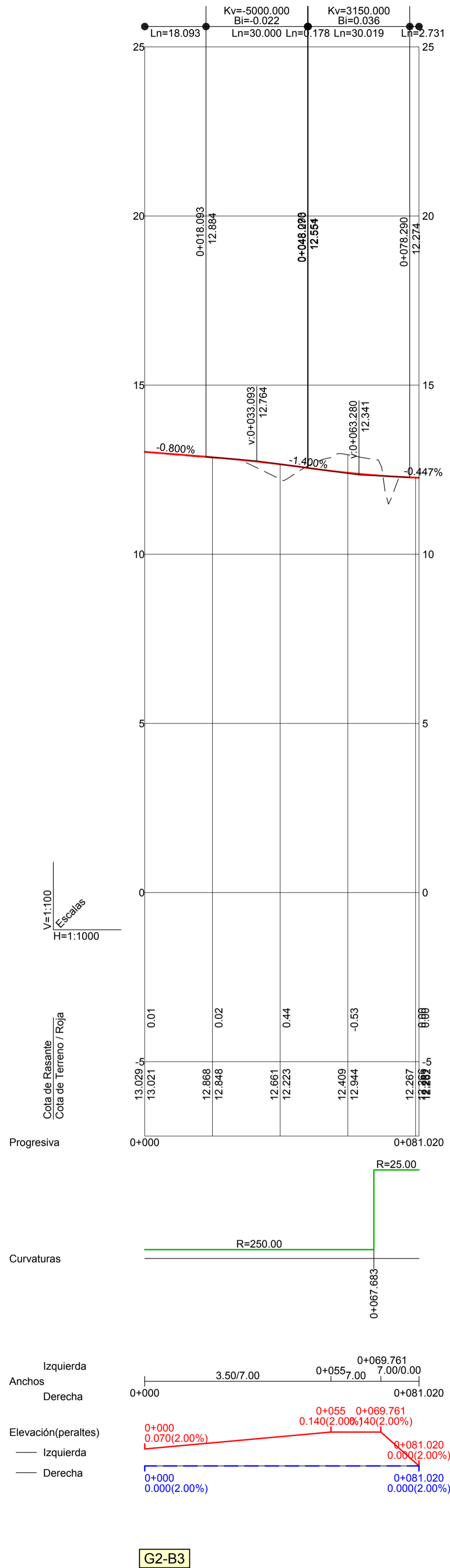
DESIGNACIÓN DEL PLANO:
PERFILES LONGITUDINALES

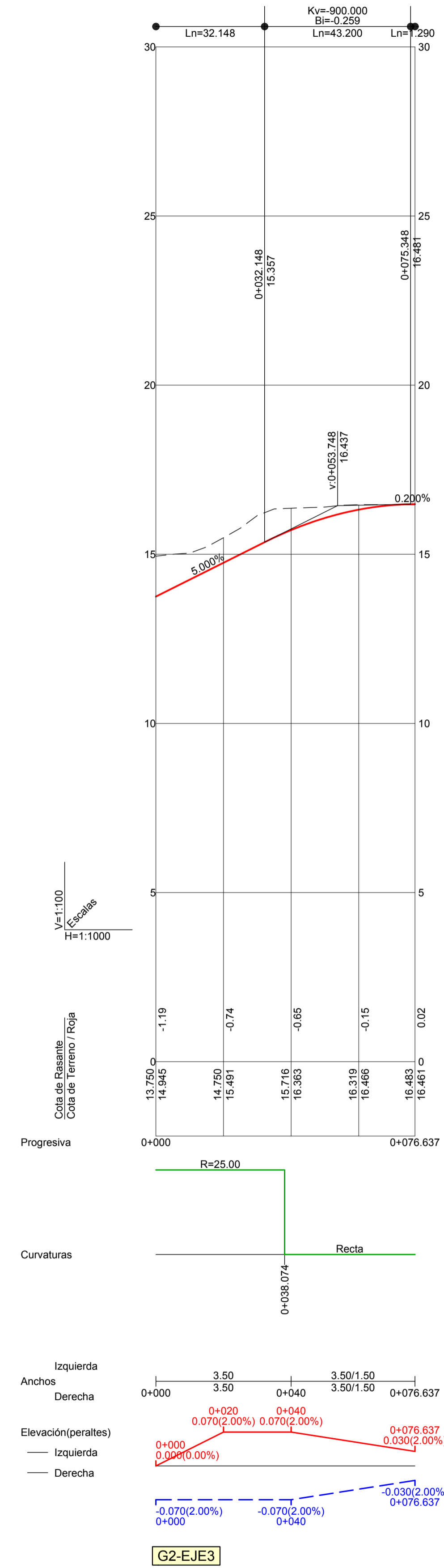
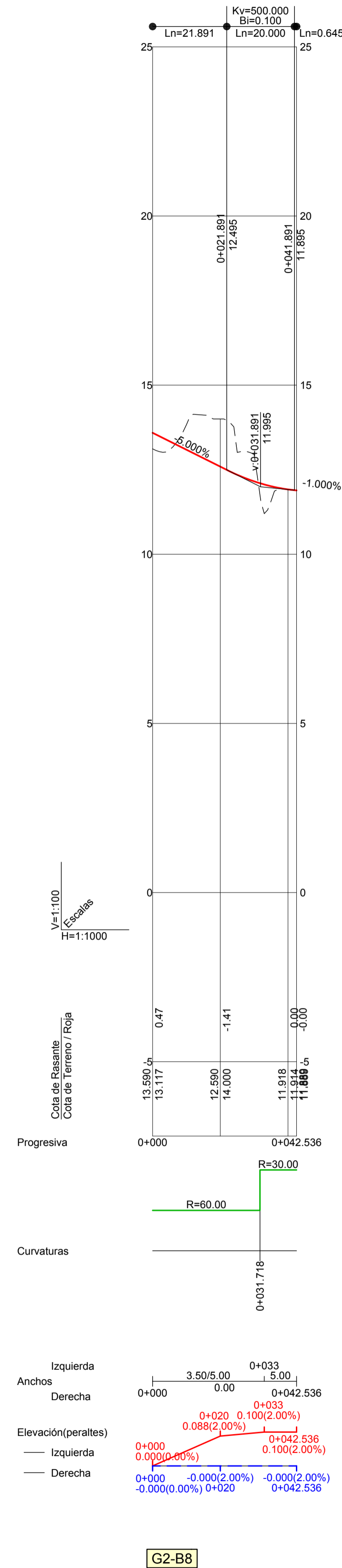
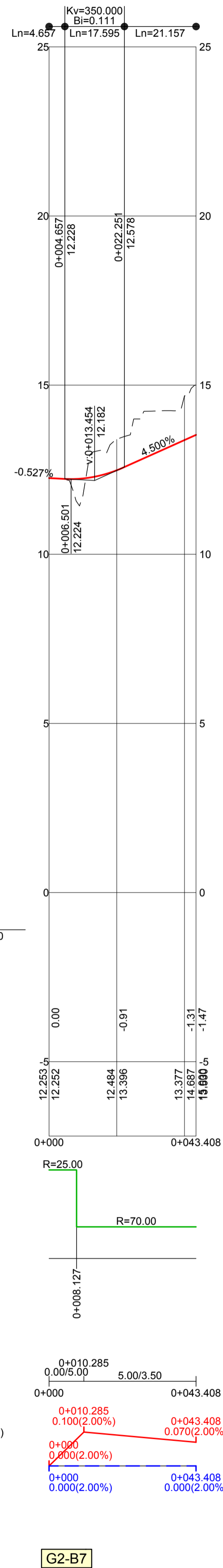
Nº DE PLANO:
2.6
HOJA 1 DE 32
FECHA:
ENERO 2021

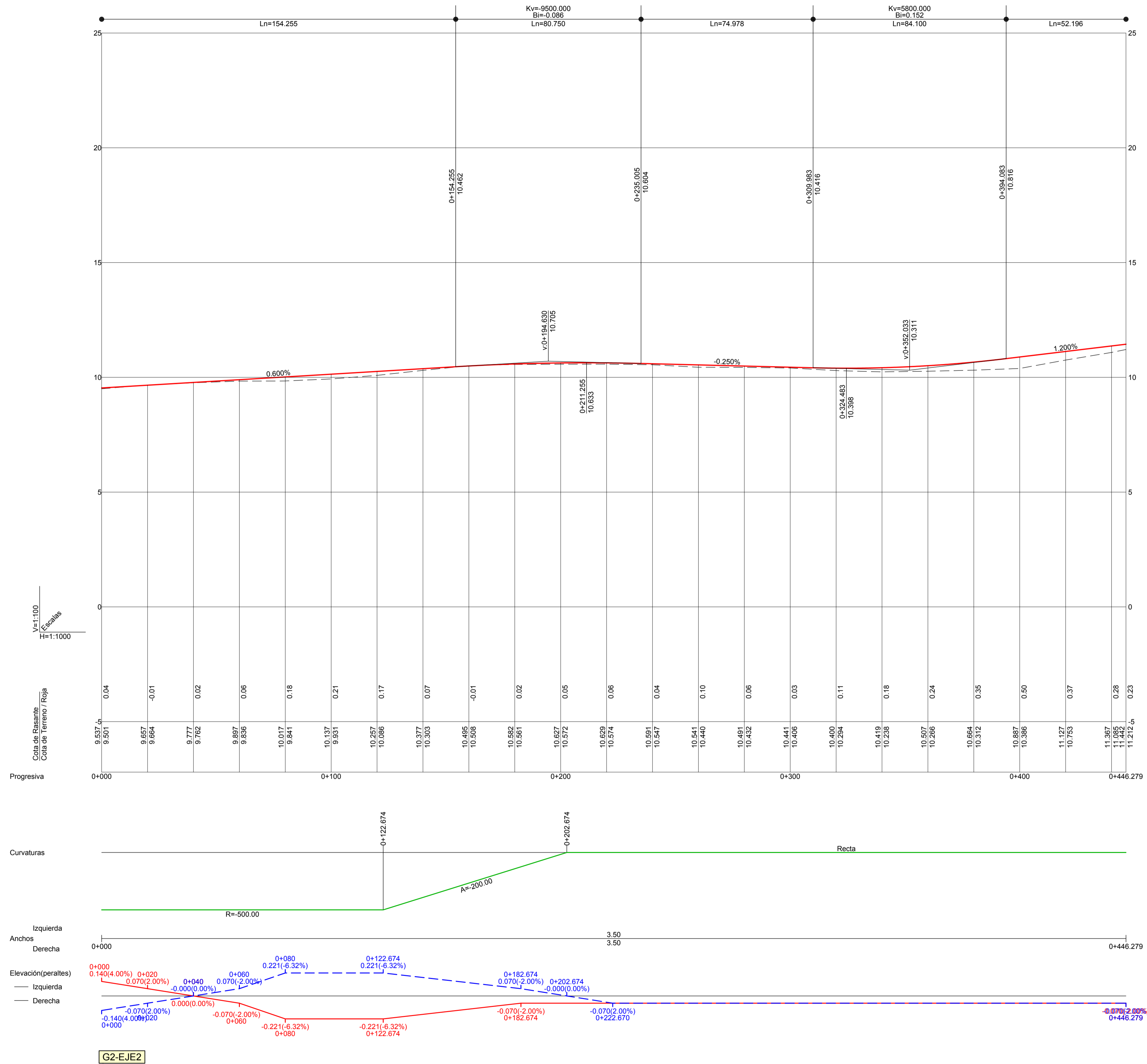












GOBIERNO DE ESPAÑA
MINISTERIO DE TRANSPORTES, MOVILIDAD Y AGENDA URBANA

Secretaría de Estado de Infraestructuras, Transporte y Vivienda
Secretaría General de Infraestructuras
Dirección General de Carreteras

SUBDIRECCIÓN GENERAL DE CONSERVACIÓN
DEMARCACIÓN DE CARRETERAS DEL ESTADO EN ANDALUCÍA OCCIDENTAL

CONSULTOR:
TYPSA
INGENIEROS CONSULTORES Y ARQUITECTOS

La Ingeniería de Caminos, Canales y Puertos
Fdo.: Dña. Ana Molina Muñoz

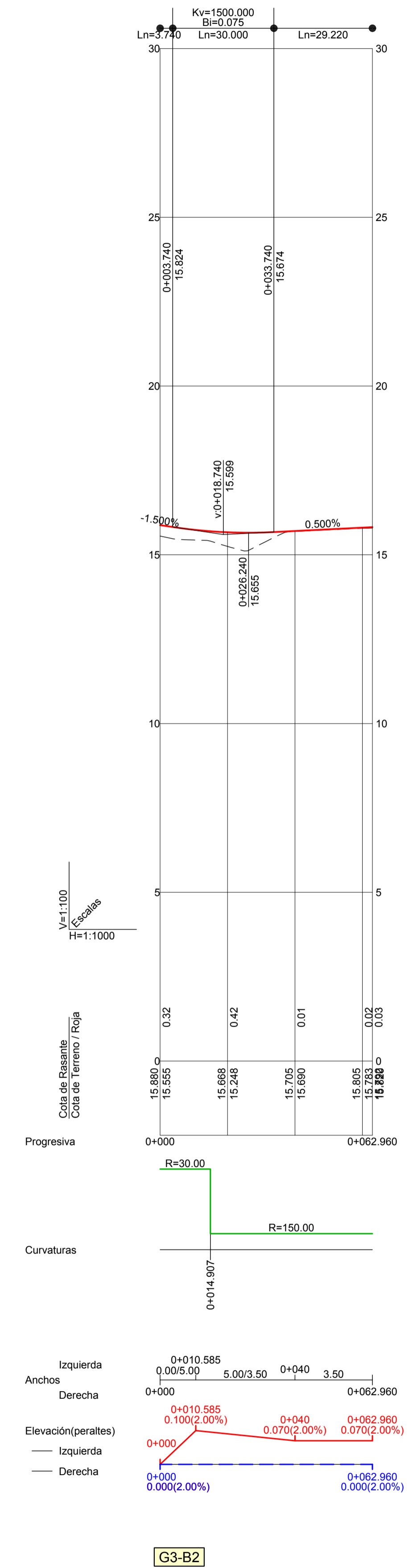
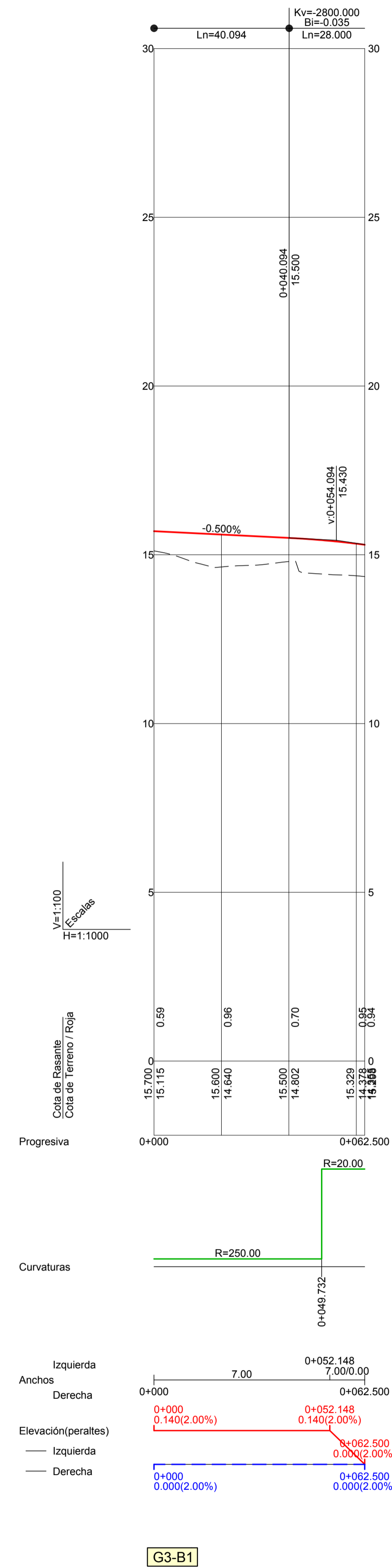
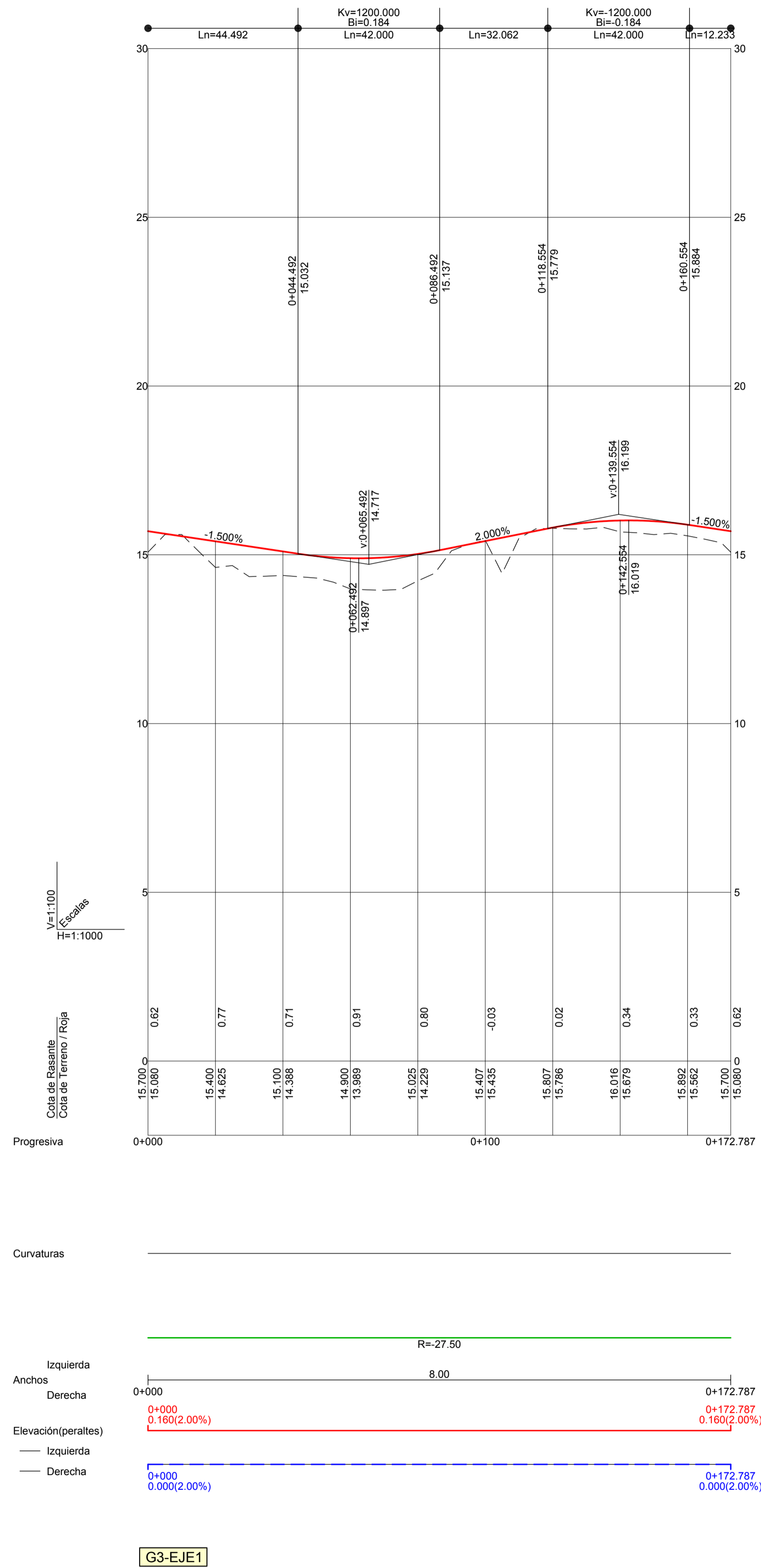
El Ingeniero de Caminos, Canales y Puertos Director del Proyecto:
Fdo.: D. Marcos Martín Gómez

TÍTULO DEL PROYECTO:
PROYECTO DE TRAZADO DE GLORIAS Y REORDENACIÓN DE ACCESOS EN N-340 ENTRE PP.KK. 73 AL 85. T.M. TARIFA. PROVINCIA DE CÁDIZ.
CLAVE: 39-CA-4470

ESCALA:
1:1000
Original DIN A-1

DESIGNACIÓN DEL PLANO:
PERFILES LONGITUDINALES

Nº DE PLANO:
2.6
HOJA 7 DE 32
FECHA:
ENERO 2021



GOBIERNO DE ESPAÑA
MINISTERIO DE TRANSPORTES, MOVILIDAD Y AGENDA URBANA

Secretaría de Estado de Infraestructuras, Transporte y Vivienda
Secretaría General de Infraestructuras
Dirección General de Carreteras

SUBDIRECCIÓN GENERAL DE CONSERVACIÓN
DEMARCACIÓN DE CARRETERAS DEL ESTADO EN ANDALUCÍA OCCIDENTAL

CONSULTOR:
TYPSA
INGENIEROS CONSULTORES Y ARQUITECTOS

La Ingeniería de Caminos, Canales y Puertos Avanza del Proyecto
Fdo.: Dña. Ana Molina Muñoz

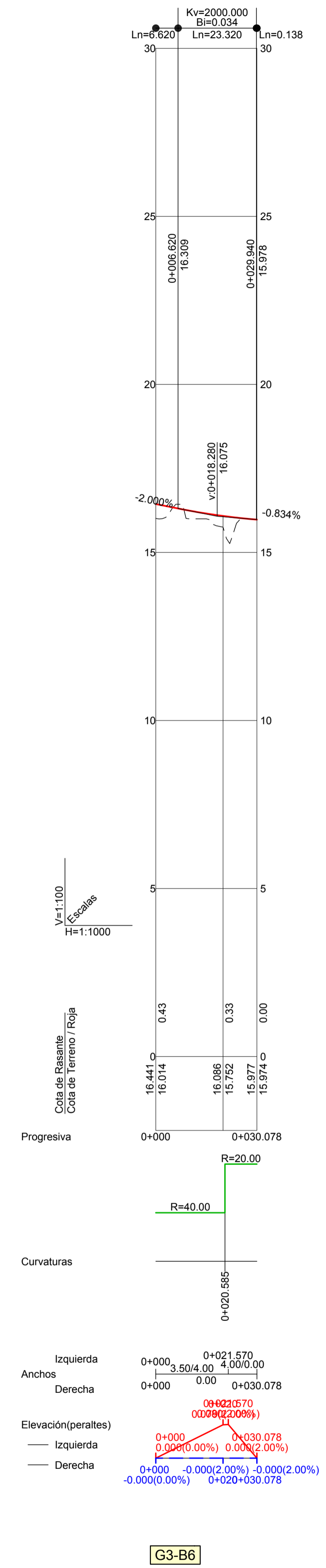
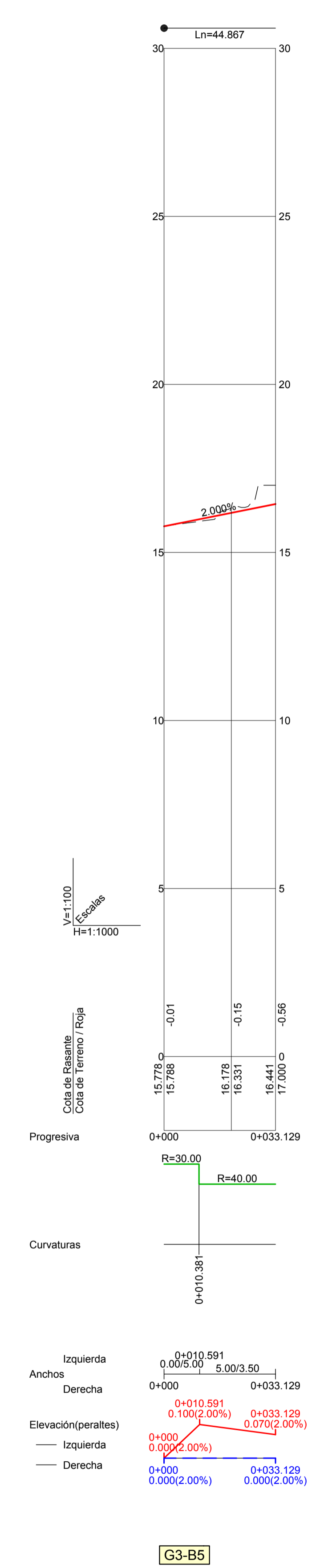
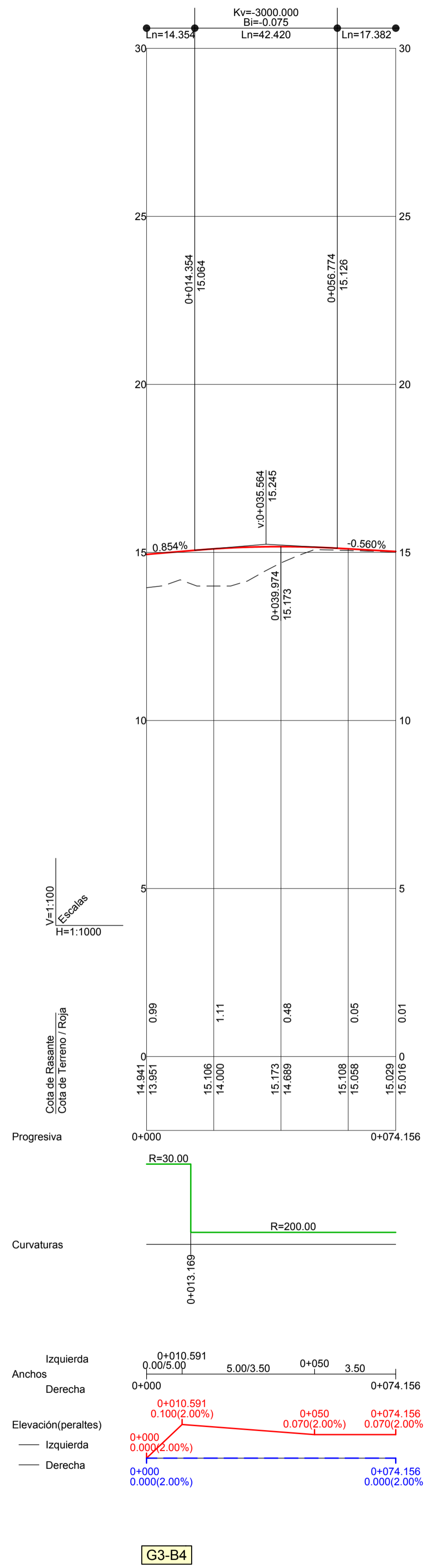
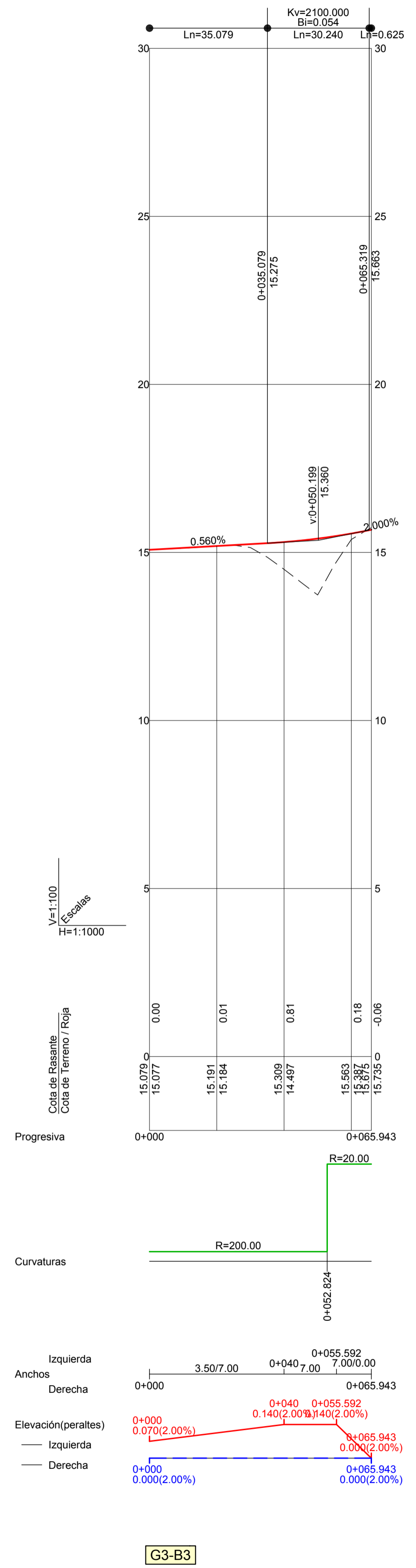
El Ingeniero de Caminos, Canales y Puertos Director del Proyecto
Fdo.: D. Marcos Martín Gómez

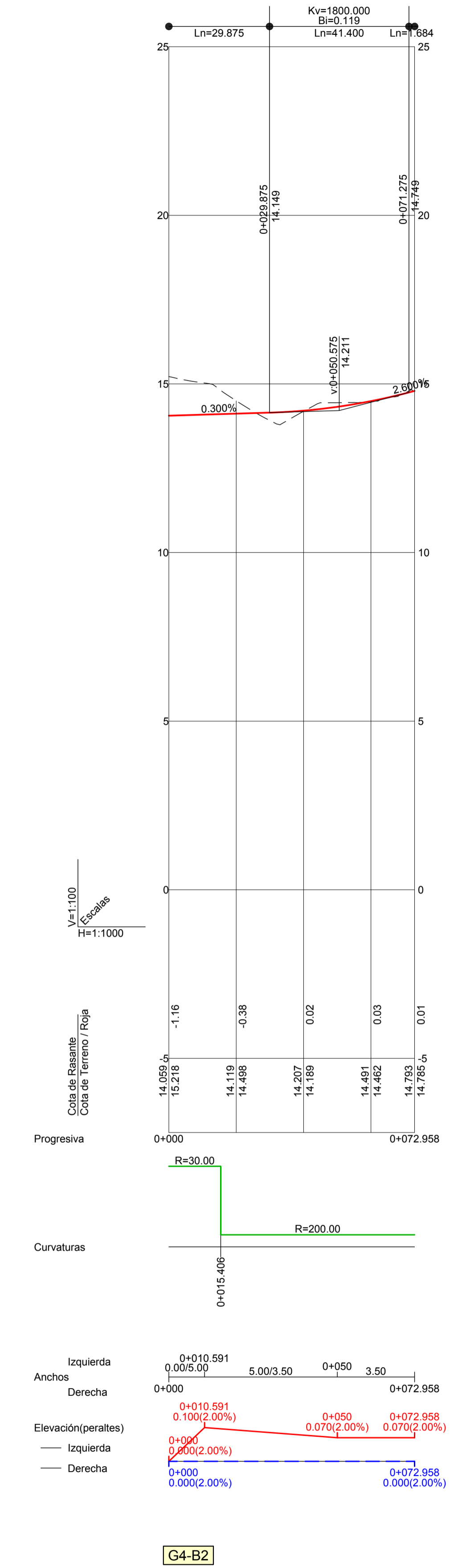
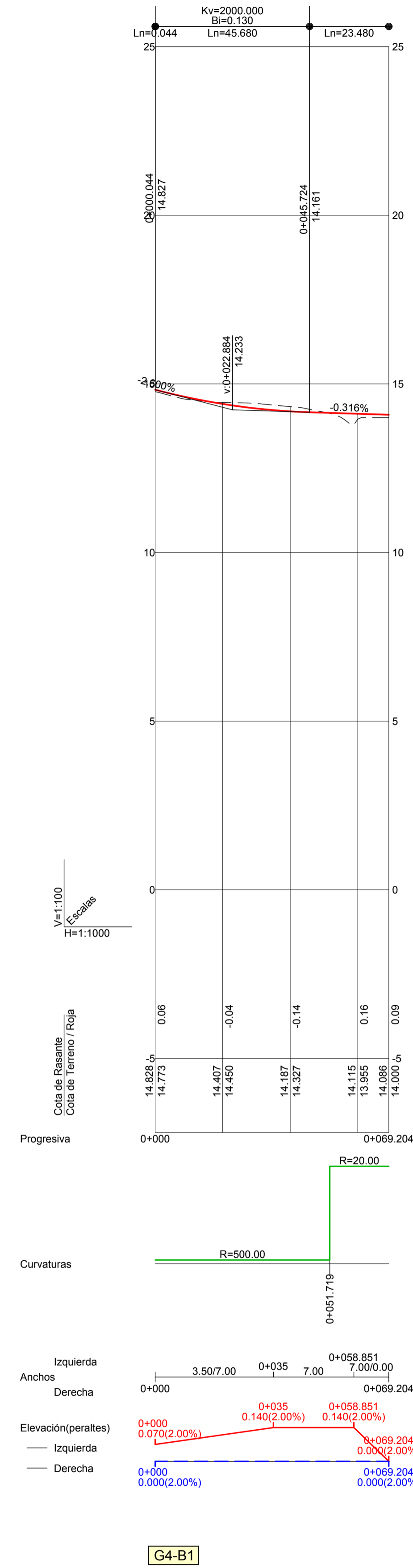
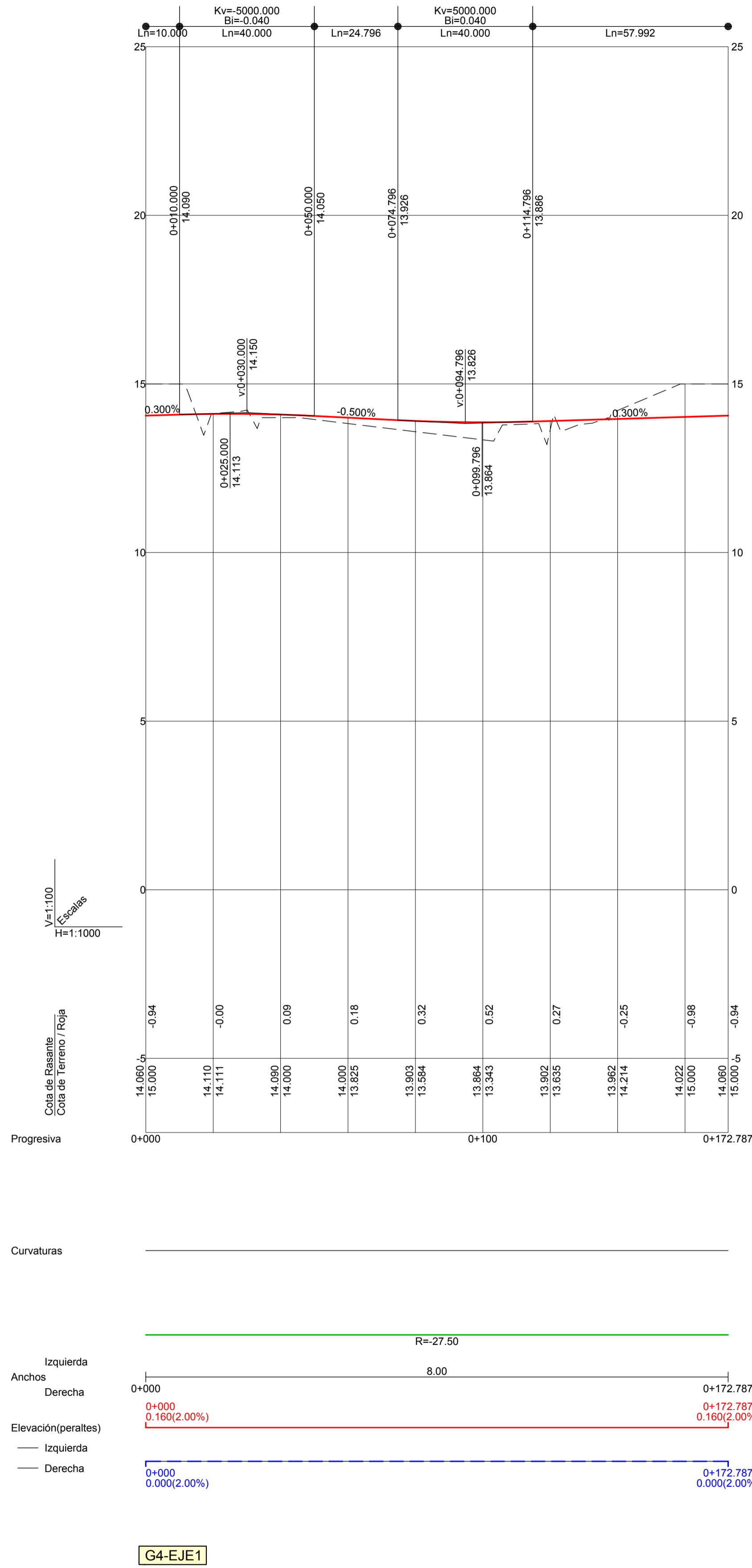
TÍTULO DEL PROYECTO:
PROYECTO DE TRAZADO DE GLORIETAS Y REORDENACIÓN DE ACCESOS EN N-340 ENTRE PP.KK. 73 AL 85. T.M. TARIFA. PROVINCIA DE CÁDIZ.
CLAVE: 39-CA-4470

ESCALA: 1:1000
Original DIN A-1

DESIGNACIÓN DEL PLANO:
PERFILES LONGITUDINALES

Nº DE PLANO: **2.6**
FECHA: ENERO 2021
HOJA 8 DE 32





Secretaría de Estado de Infraestructuras, Transporte y Vivienda
 Secretaría General de Infraestructuras
 Dirección General de Carreteras

SUBDIRECCIÓN GENERAL DE CONSERVACIÓN
 DEMARCACIÓN DE CARRETERAS DEL ESTADO EN ANDALUCÍA OCCIDENTAL

CONSULTOR:
TYPSA
 INGENIEROS CONSULTORES Y ARQUITECTOS

La Ingeniería de Caminos, Canales y Puertos Director del Proyecto.
 Fdo.: Dña. Ana Molina Muñoz

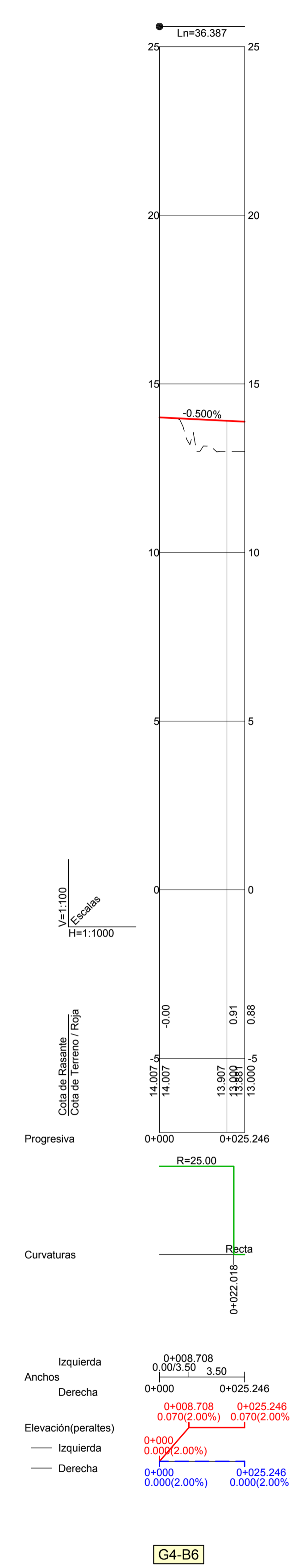
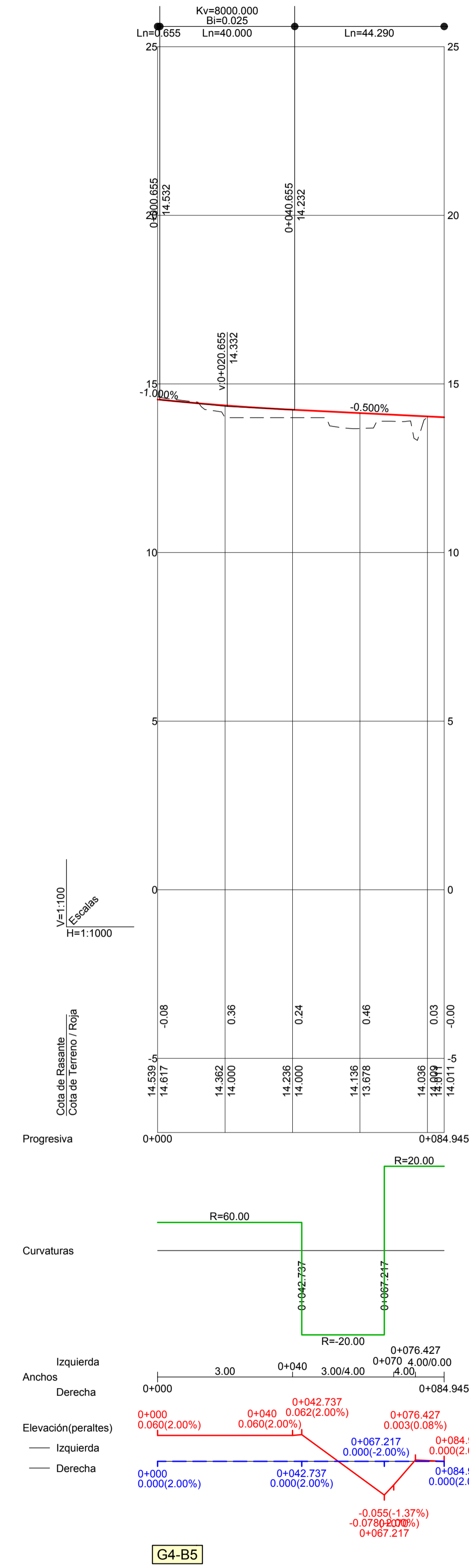
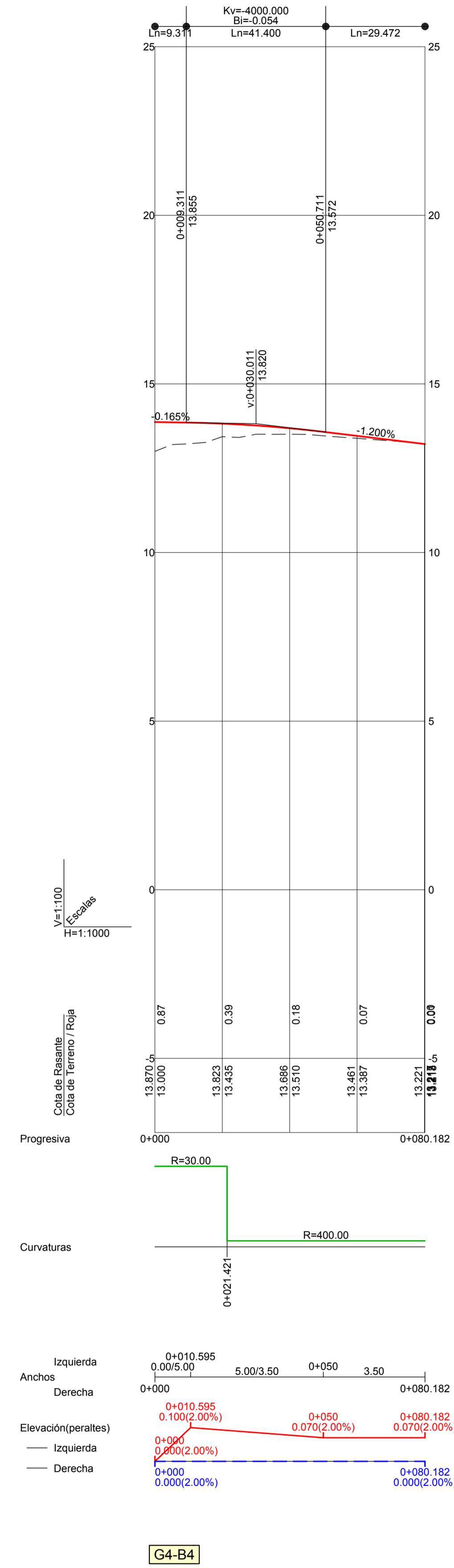
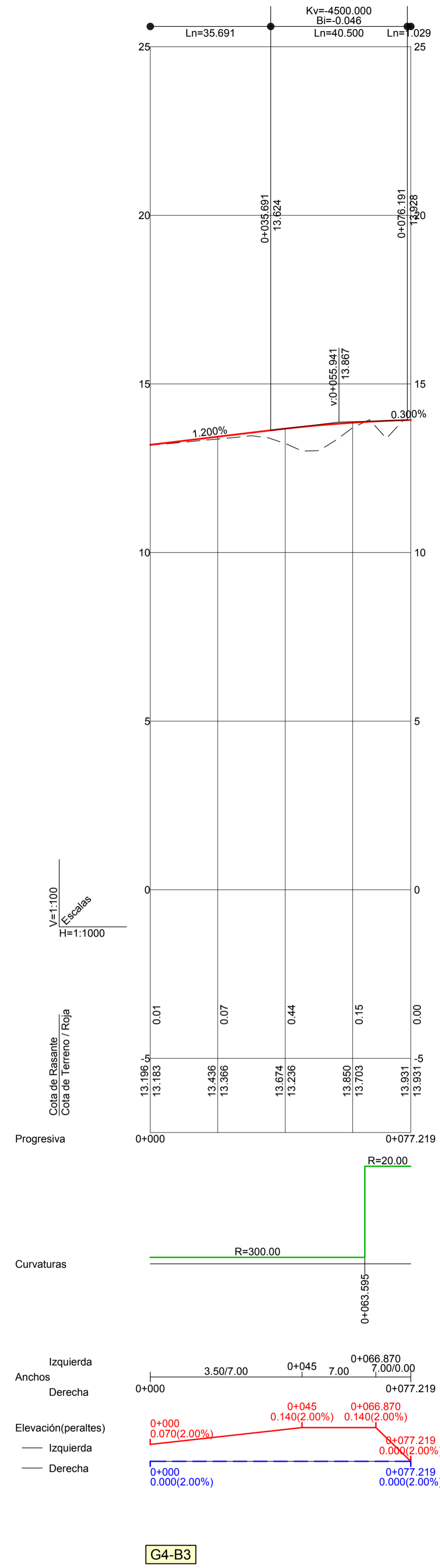
El Ingeniero de Caminos, Canales y Puertos Director del Proyecto.
 Fdo.: D. Marcos Martín Gómez

TÍTULO DEL PROYECTO:
 PROYECTO DE TRAZADO DE GLORIETAS Y REORDENACIÓN DE ACCESOS EN N-340 ENTRE PP.KK. 73 AL 85. T.M. TARIFA. PROVINCIA DE CÁDIZ. CLAVE: 39-CA-4470

ESCALA:
 1:1000
 Original DIN A-1

DESIGNACIÓN DEL PLANO:
PERFILES LONGITUDINALES

Nº DE PLANO:
2.6
 HOJA 10 DE 32
 FECHA:
 ENERO 2021



GOBIERNO DE ESPAÑA
MINISTERIO DE TRANSPORTES, MOVILIDAD Y AGENDA URBANA

Secretaría de Estado de Infraestructuras, Transporte y Vivienda
Secretaría General de Infraestructuras
Dirección General de Carreteras

SUBDIRECCIÓN GENERAL DE CONSERVACIÓN
DEMARCACIÓN DE CARRETERAS DEL ESTADO EN ANDALUCÍA OCCIDENTAL

CONSULTOR:
TYPSA
INGENIEROS CONSULTORES Y ARQUITECTOS

La Ingeniería de Caminos, Canales y Puertos Autorizada del Proyecto
[Firma]
Fdo.: Dña. Ana Molina Muñoz

El Ingeniero de Caminos, Canales y Puertos Director del Proyecto
[Firma]
Fdo.: D. Marcos Martín Gómez

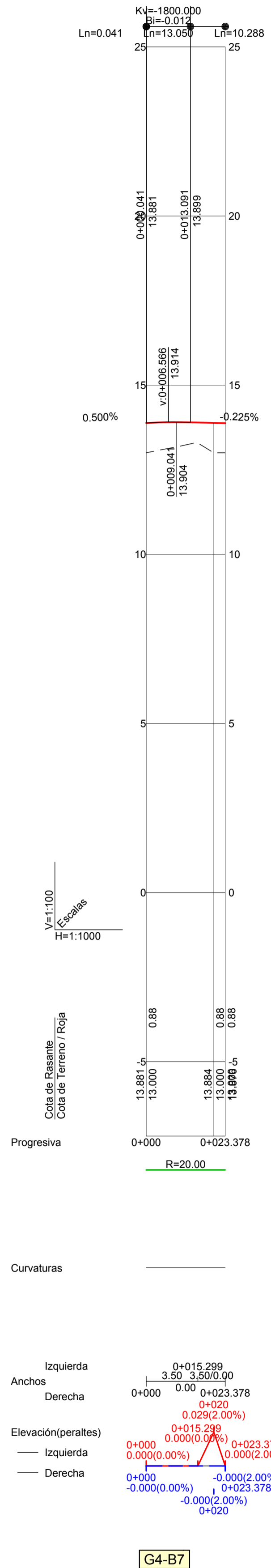
TÍTULO DEL PROYECTO:
PROYECTO DE TRAZADO DE GLORIETAS Y REORDENACIÓN DE ACCESOS EN N-340 ENTRE PP.KK. 73 AL 85. T.M. TARIFA. PROVINCIA DE CÁDIZ.
CLAVE: 39-CA-4470

ESCALA:
1:1000
Original DIN A-1

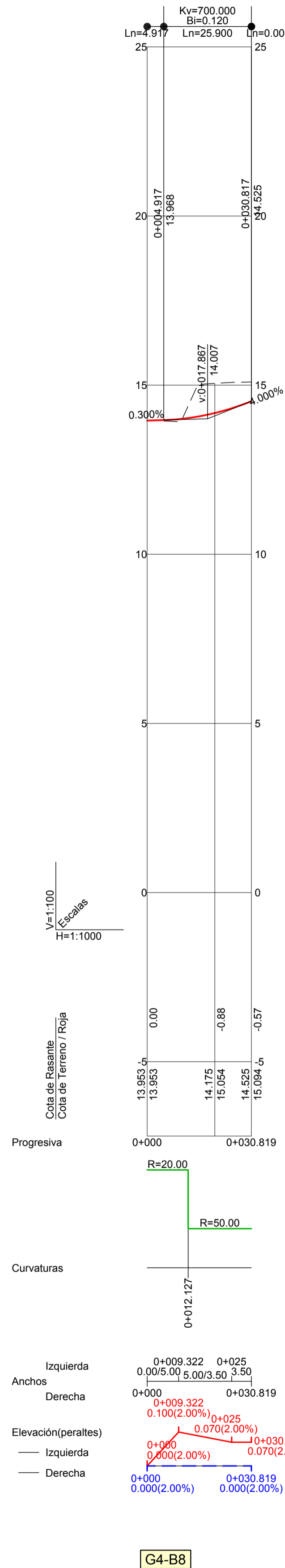
DESIGNACIÓN DEL PLANO:
PERFILES LONGITUDINALES

Nº DE PLANO:
2.6
HOJA 11 DE 32

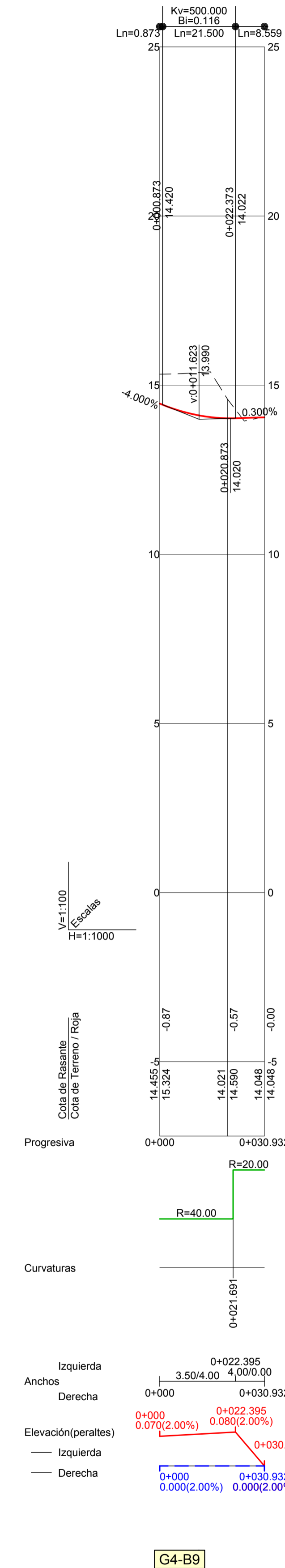
FECHA:
ENERO 2021



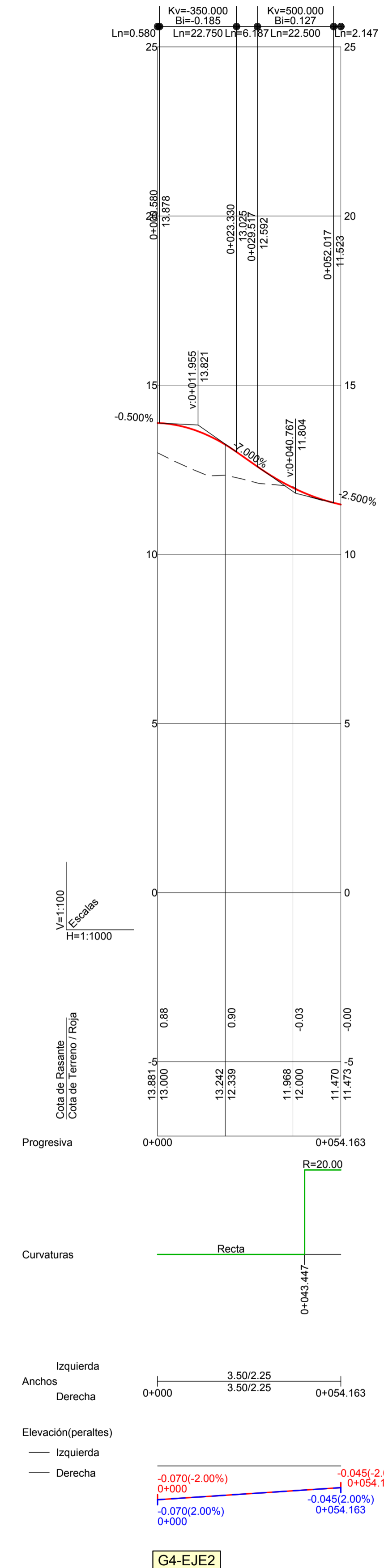
G4-B7



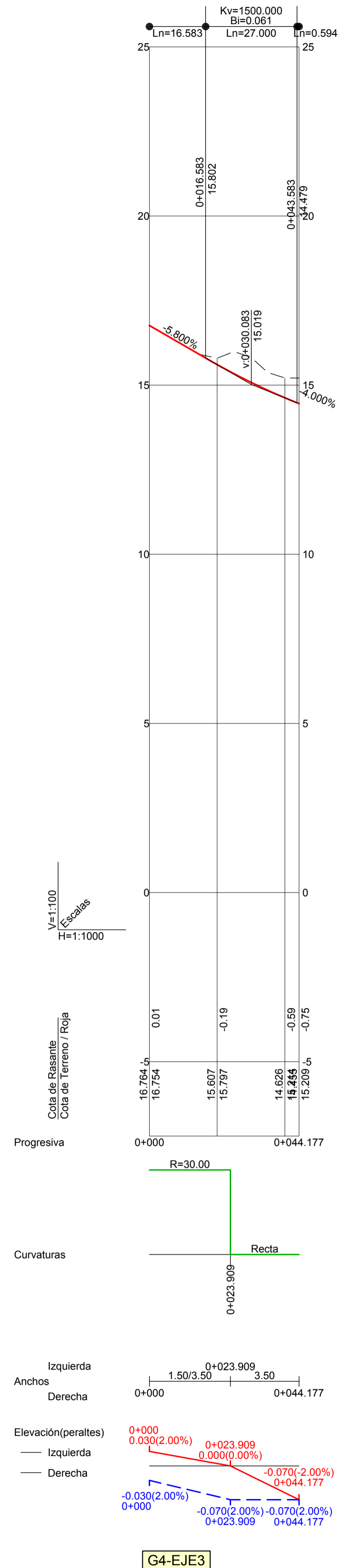
G4-B8



G4-B9



G4-EJE2



G4-EJE3



Secretaría de Estado de Infraestructuras, Transporte y Vivienda
Secretaría General de Infraestructuras
Dirección General de Carreteras

SUBDIRECCIÓN GENERAL DE CONSERVACIÓN
DEMARCACIÓN DE CARRETERAS DEL ESTADO EN ANDALUCÍA OCCIDENTAL

CONSULTOR:
TYPSA
INGENIEROS CONSULTORES Y ARQUITECTOS

La Ingeniería de Caminos, Canales y Puertos
Fdo.: Dña. Ana Molina Muñoz

El Ingeniero de Caminos, Canales y Puertos Director del Proyecto:
Fdo.: D. Marcos Martín Gómez

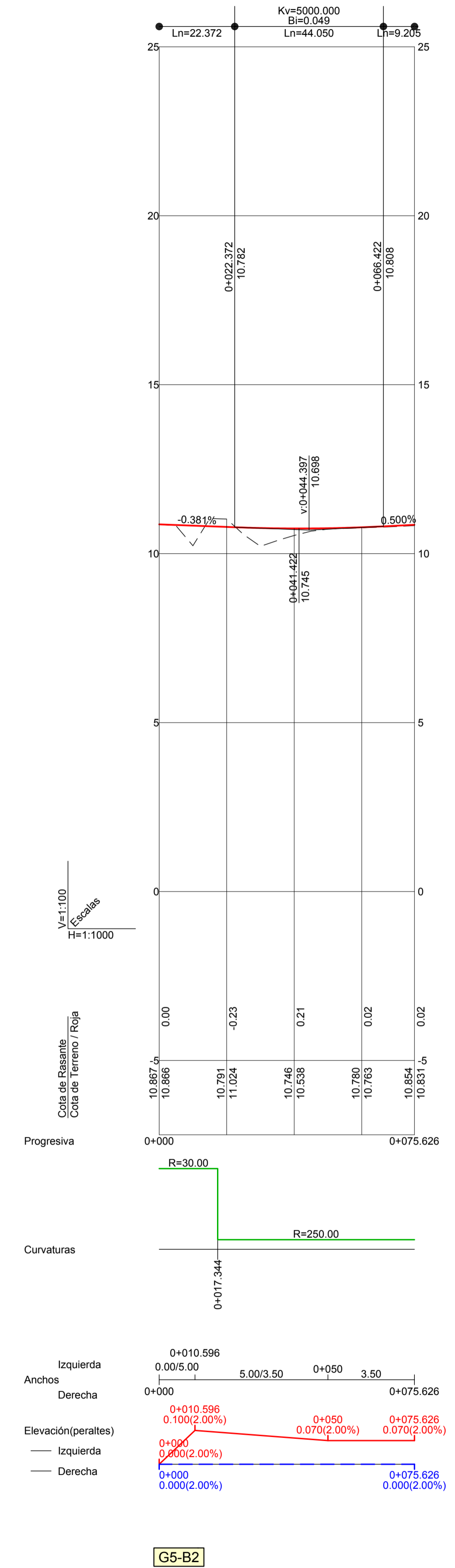
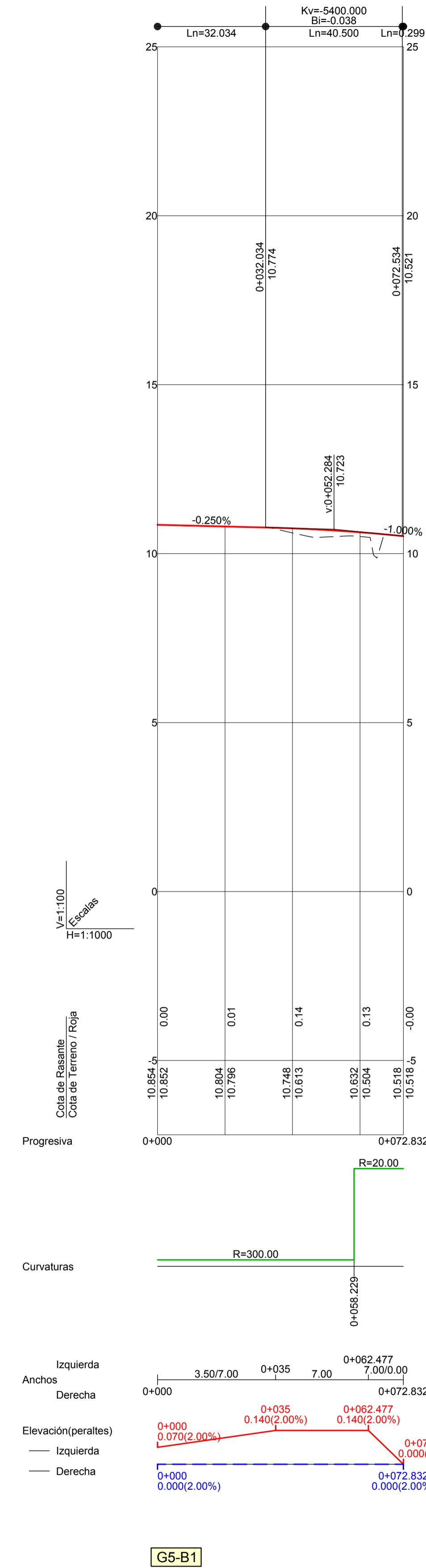
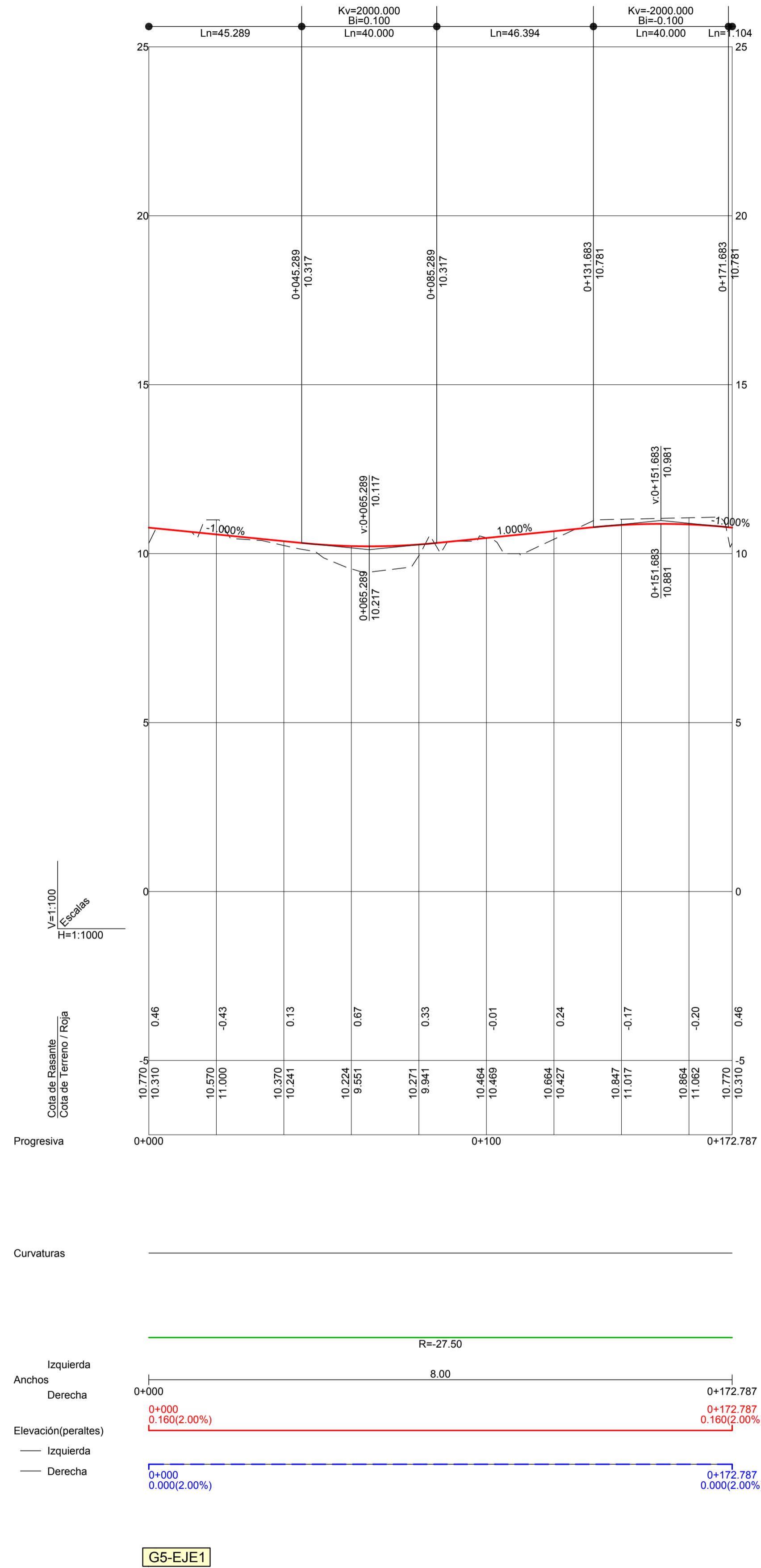
TÍTULO DEL PROYECTO:
PROYECTO DE TRAZADO DE GLORIETAS Y REORDENACIÓN DE ACCESOS EN N-340 ENTRE PP.KK. 73 AL 85. T.M. TARIFA. PROVINCIA DE CÁDIZ.
CLAVE: 39-CA-4470

ESCALA:
1:1000
Original DIN A-1

DESIGNACIÓN DEL PLANO:
PERFILES LONGITUDINALES

Nº DE PLANO:
2.6
HOJA 12 DE 32

FECHA:
ENERO 2021



Secretaría de Estado de Infraestructuras, Transporte y Vivienda
 Secretaría General de Infraestructuras
 Dirección General de Carreteras

SUBDIRECCIÓN GENERAL DE CONSERVACIÓN
 DEMARCACIÓN DE CARRETERAS DEL ESTADO EN ANDALUCÍA OCCIDENTAL

CONSULTOR:
TYPSA
 INGENIEROS CONSULTORES Y ARQUITECTOS

La Ingeniería de Caminos, Canales y Puertos
 Fdo.: Dña. Ana Molina Muñoz

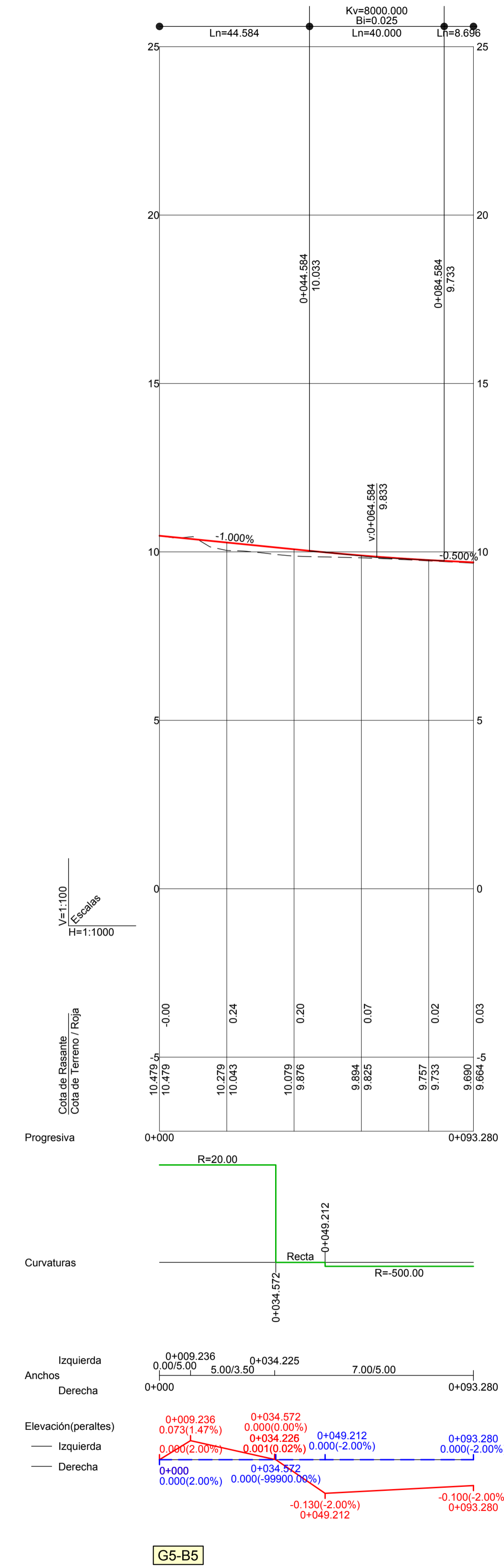
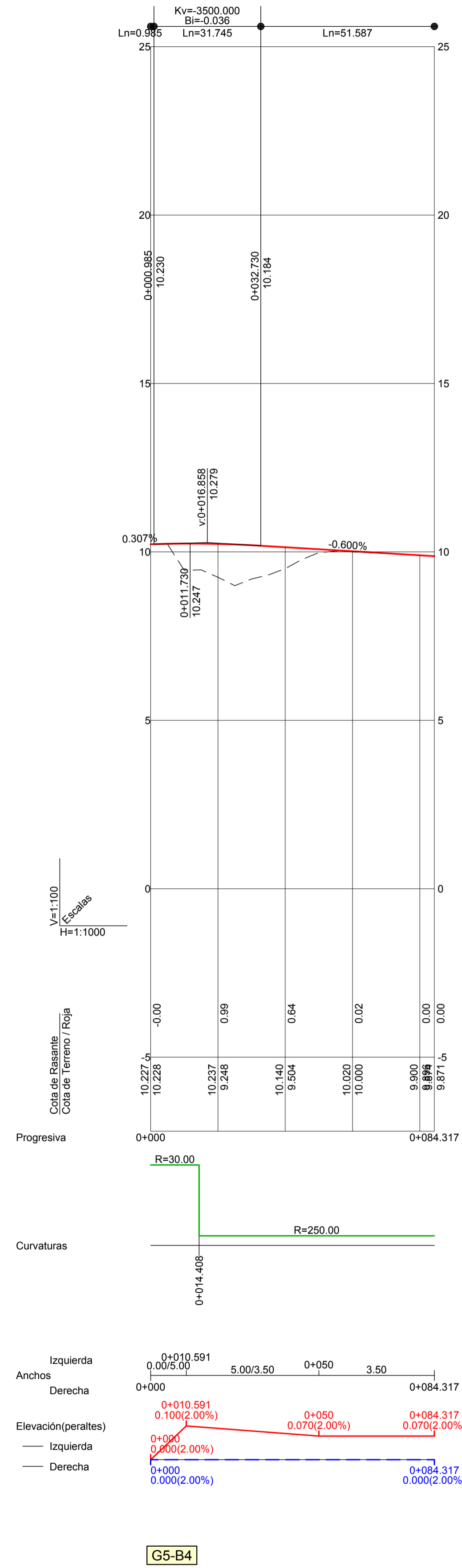
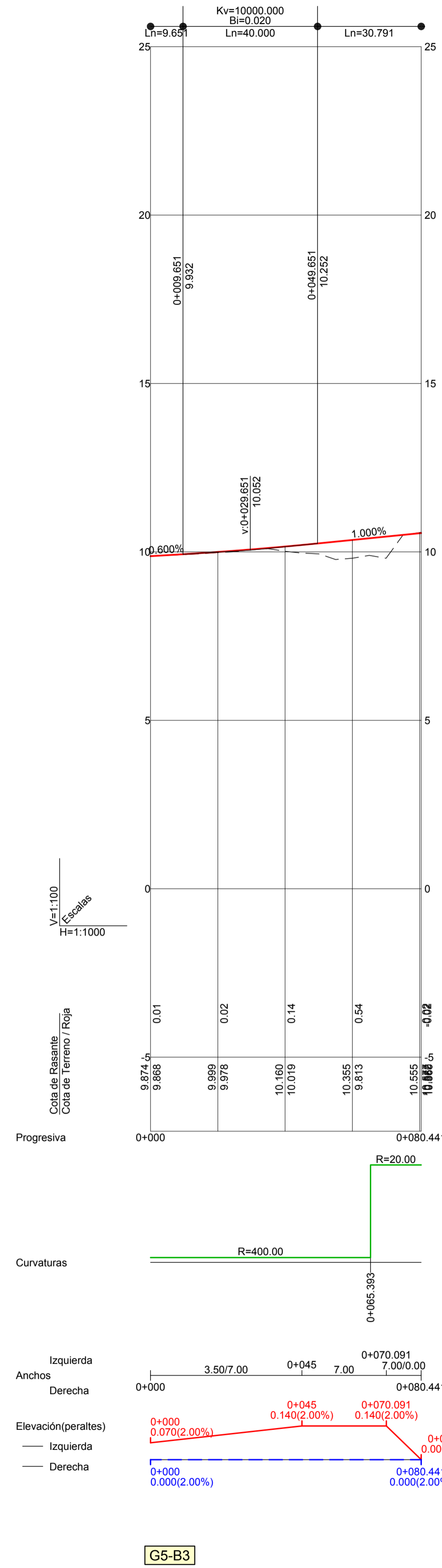
El Ingeniero de Caminos, Canales y Puertos Director del Proyecto:
 Fdo.: D. Marcos Martín Gómez

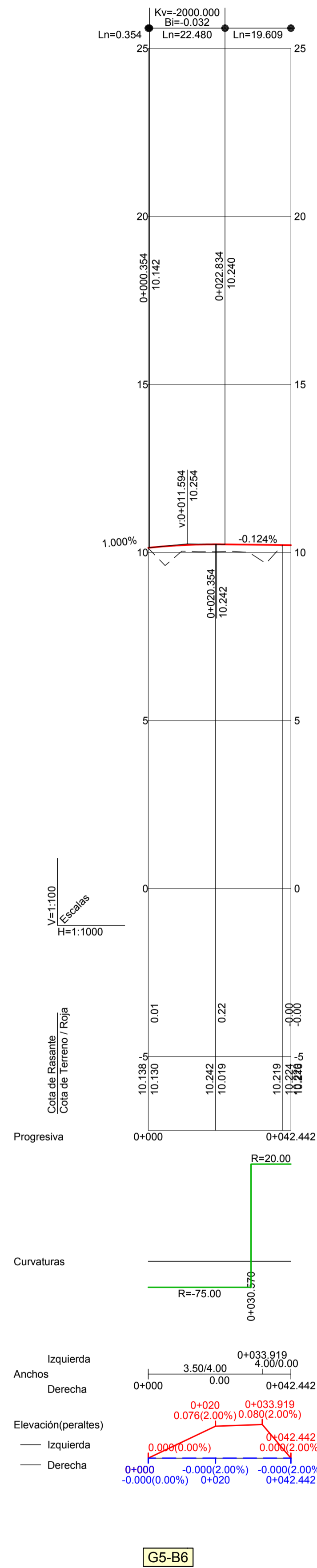
TÍTULO DEL PROYECTO:
 PROYECTO DE TRAZADO DE GLORIAS Y REORDENACIÓN DE ACCESOS EN N-340 ENTRE PP.KK. 73 AL 85. T.M. TARIFA. PROVINCIA DE CÁDIZ.
 CLAVE: 39-CA-4470

ESCALA:
 1:1000
 Original DIN A-1

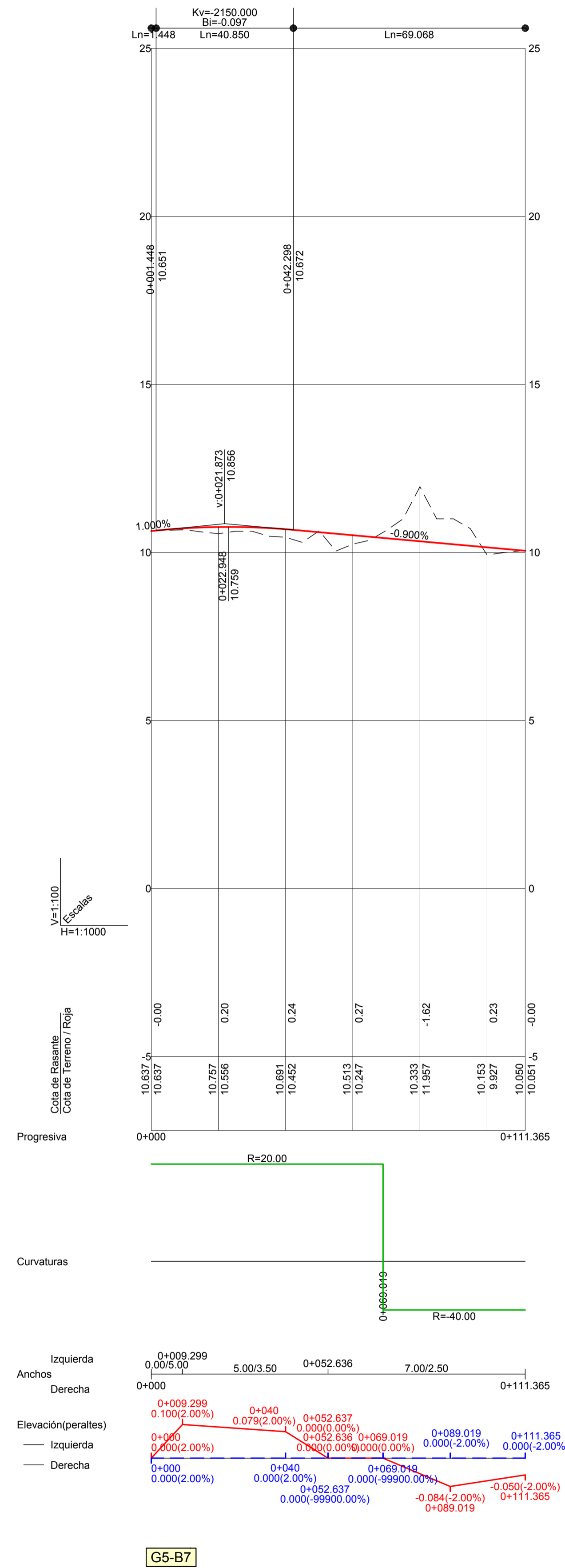
DESIGNACIÓN DEL PLANO:
PERFILES LONGITUDINALES

Nº DE PLANO:
2.6
 HOJA 13 DE 32
 FECHA:
 ENERO 2021

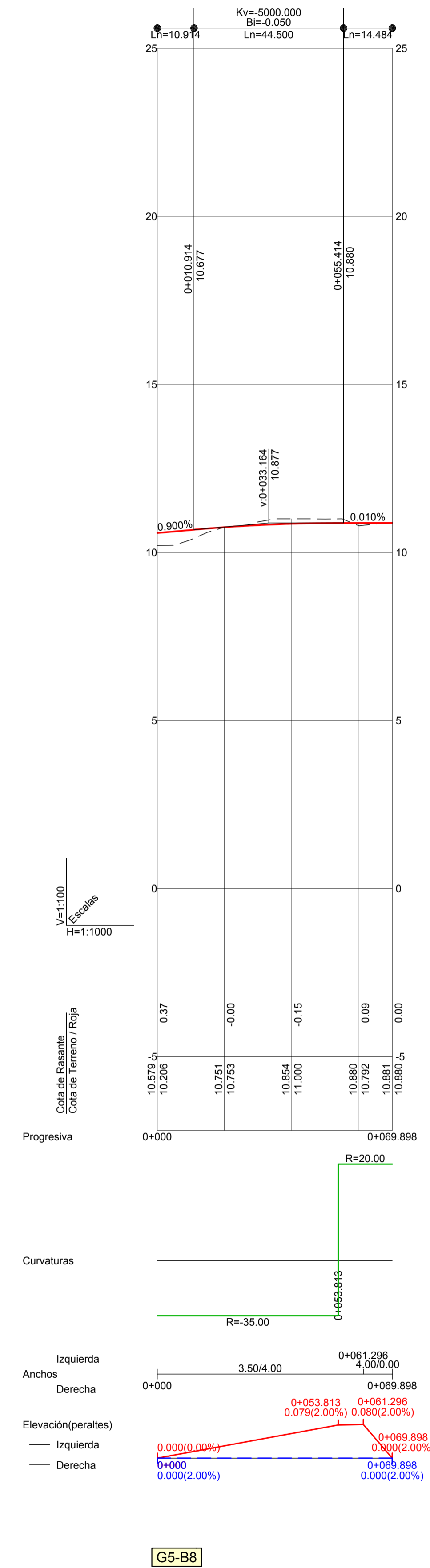




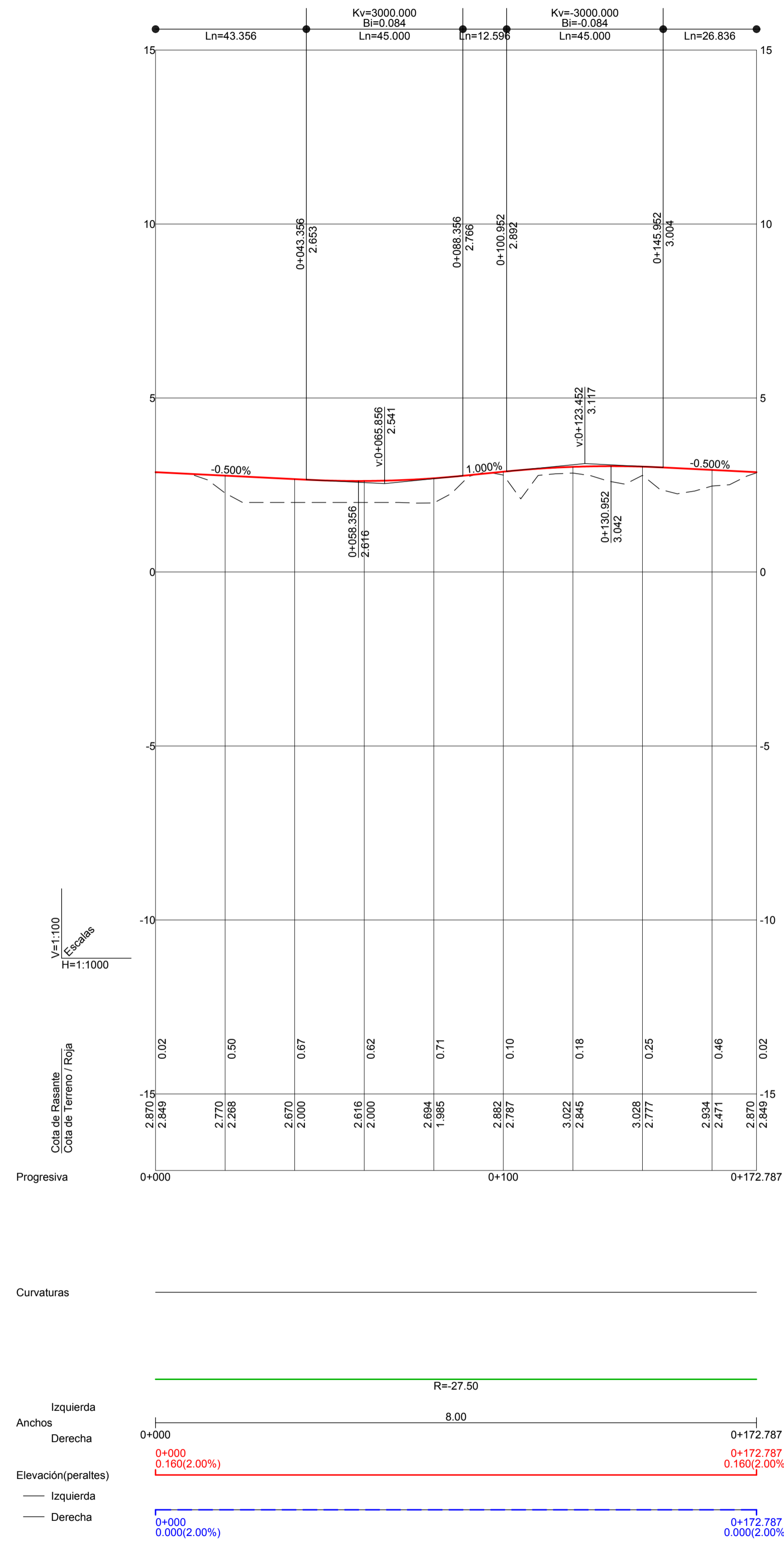
G5-B6



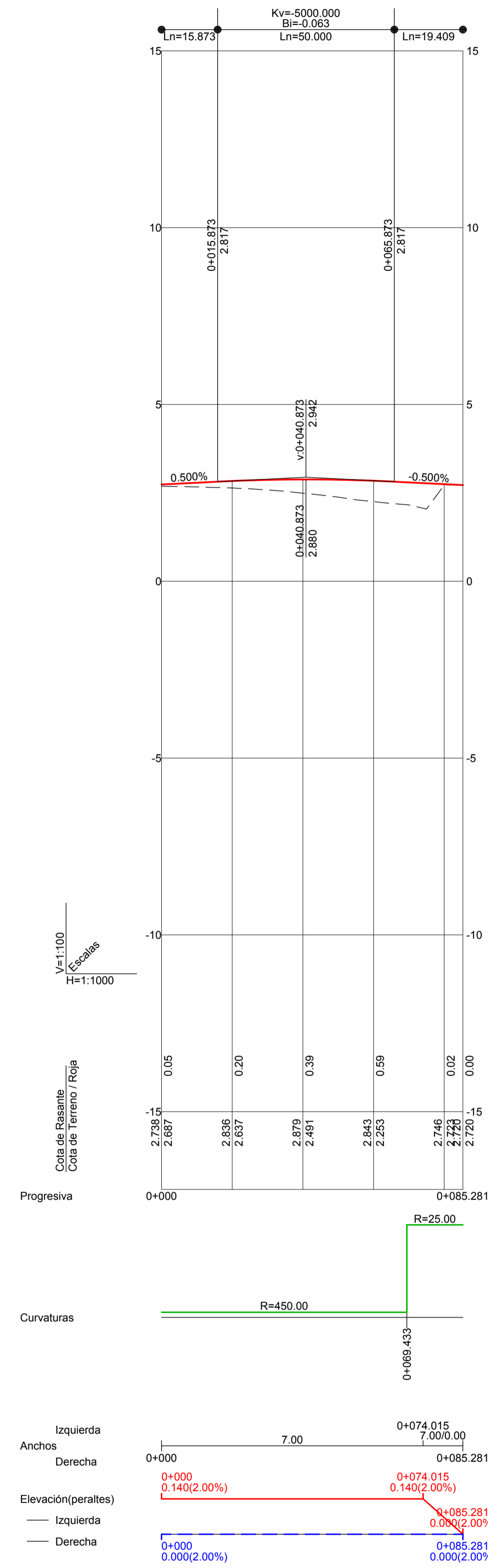
G5-B7



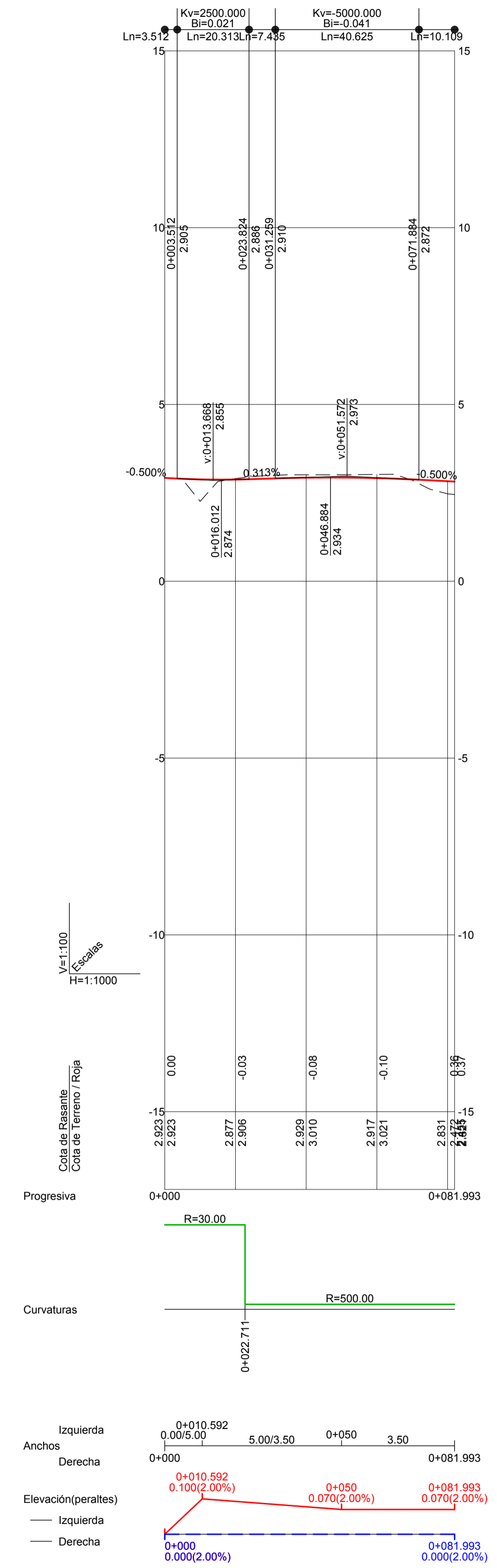
G5-B8



G6-EJE1



G6-B1



G6-B2



GOBIERNO DE ESPAÑA
MINISTERIO DE TRANSPORTES, MOVILIDAD Y AGENDA URBANA

SECRETARÍA DE ESTADO DE Infraestructuras, Transporte y Vivienda
SECRETARÍA GENERAL DE Infraestructuras
DIRECCIÓN GENERAL DE Carreteras

CONSULTOR:
TYPSA
INGENIEROS CONSULTORES Y ARQUITECTOS

La Ingeniería de Caminos, Canales y Puertos Afijada del Proyecto.
Fdo.: Dña. Ana Molina Muñoz

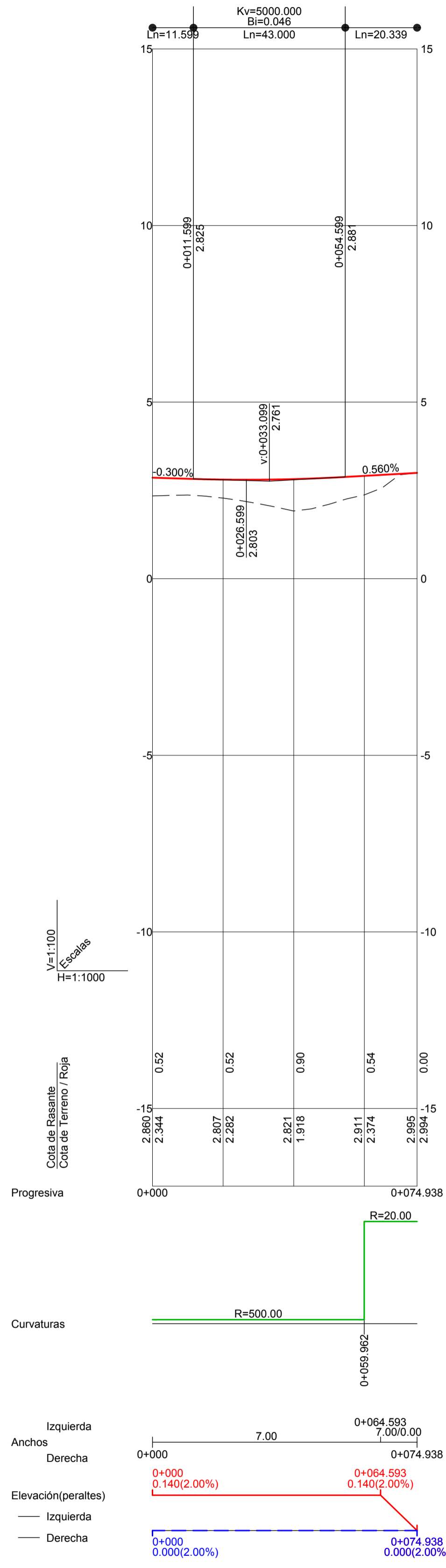
El Ingeniero de Caminos, Canales y Puertos Director del Proyecto.
Fdo.: D. Marcos Martín Gómez

TÍTULO DEL PROYECTO:
PROYECTO DE TRAZADO DE GLORIETAS Y REORDENACIÓN DE ACCESOS EN N-340 ENTRE PP.KK. 73 AL 85. T.M. TARIFA. PROVINCIA DE CÁDIZ.
CLAVE: 39-CA-4470

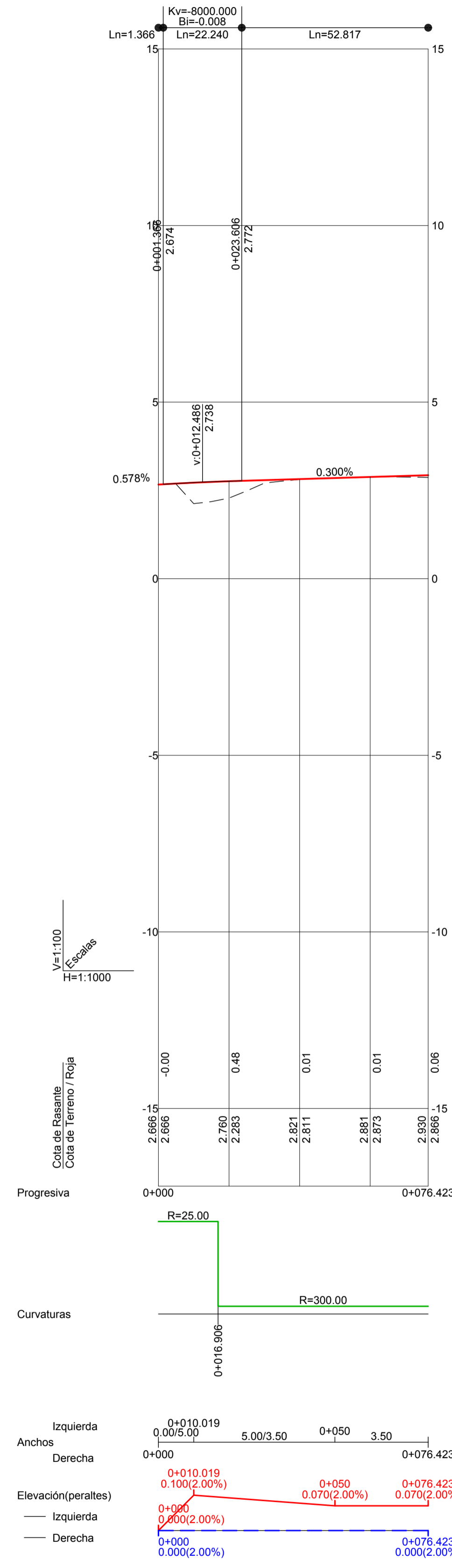
ESCALA:
1:1000
Original DIN A-1

DESIGNACIÓN DEL PLANO:
PERFILES LONGITUDINALES

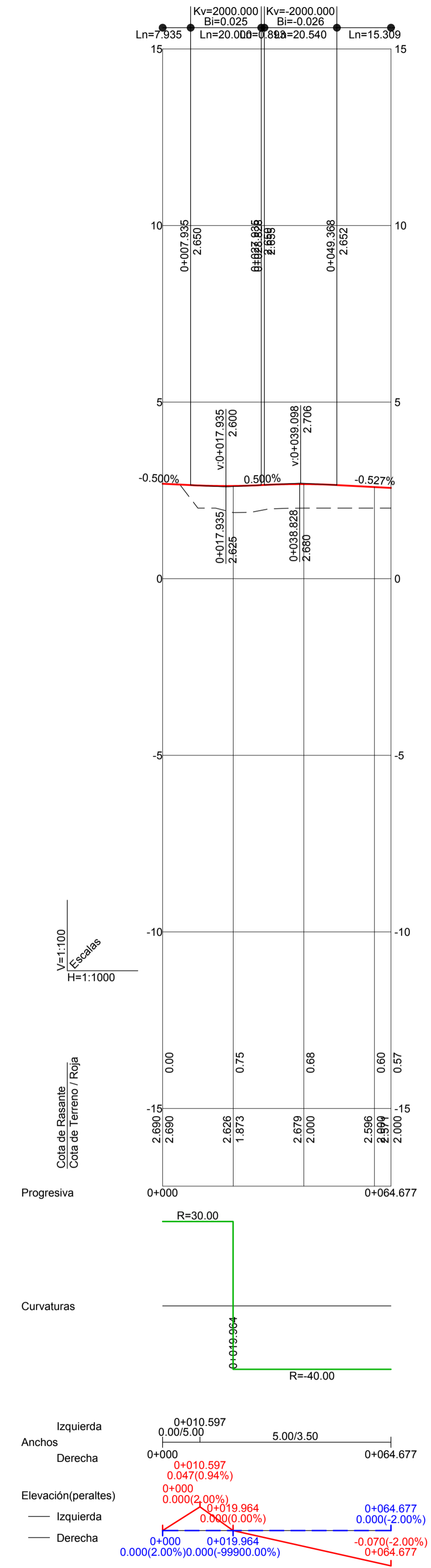
Nº DE PLANO:
2.6
FECHA:
ENERO 2021
HOJA 16 DE 32



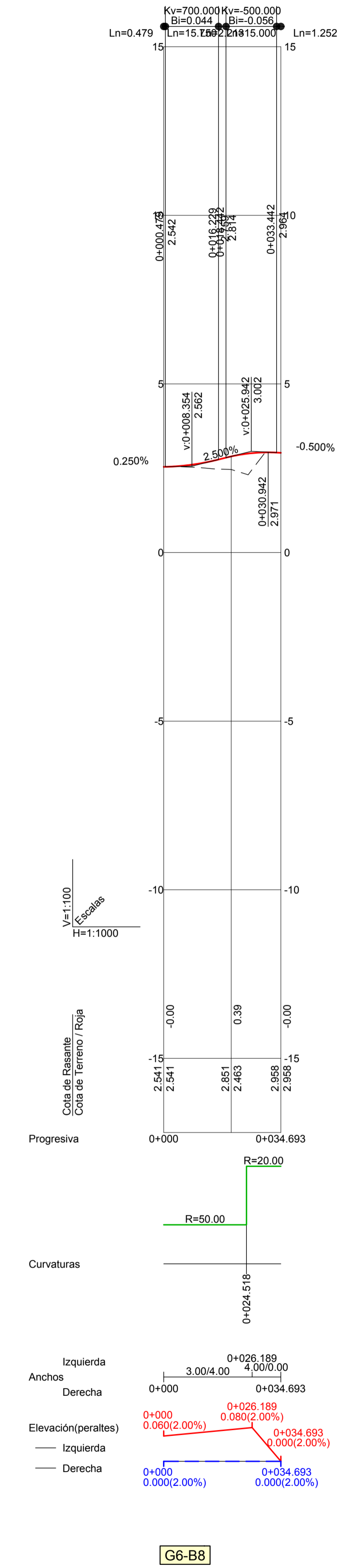
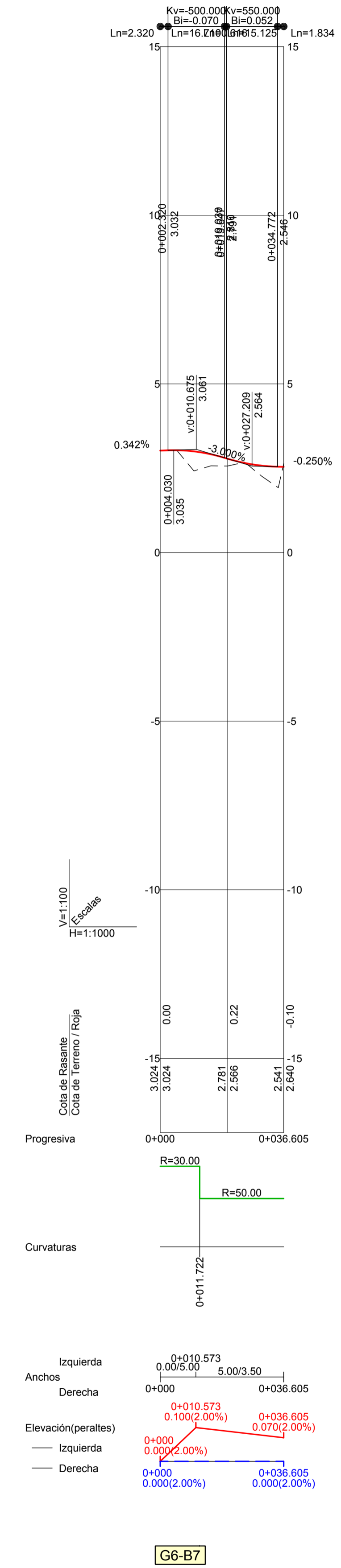
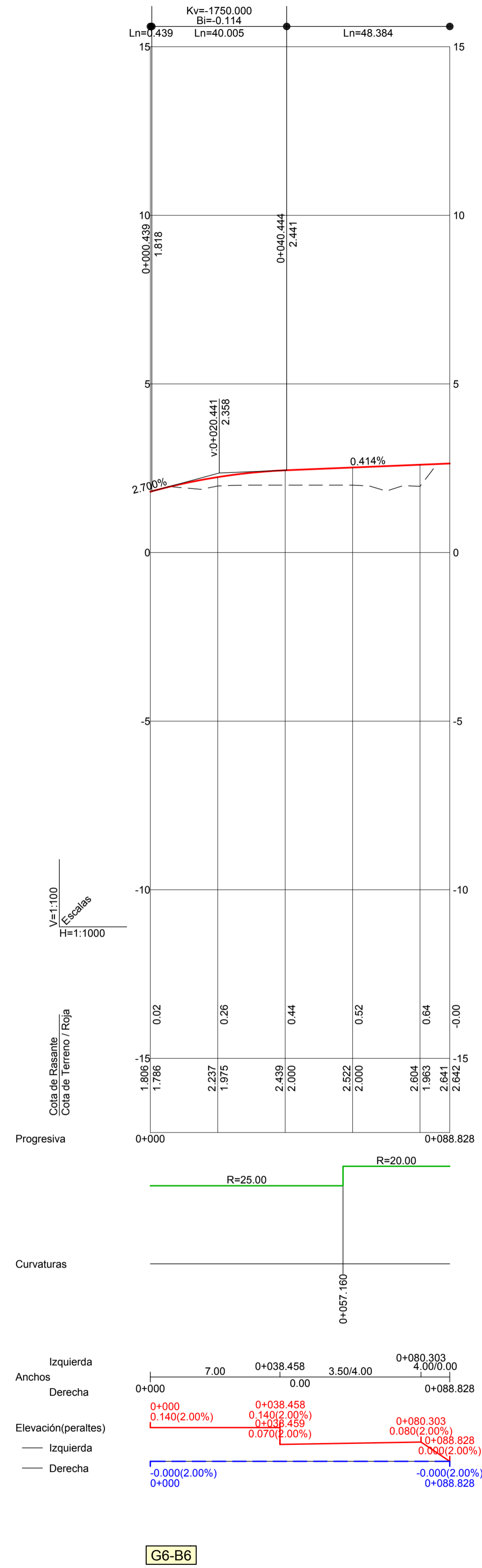
G6-B3



G6-B4



G6-B5



Secretaría de Estado de Infraestructuras, Transporte y Vivienda
Secretaría General de Infraestructuras
Dirección General de Carreteras

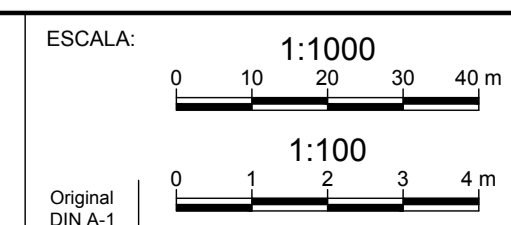
SUBDIRECCIÓN GENERAL DE CONSERVACIÓN
DEMARCACIÓN DE CARRETERAS DEL ESTADO EN ANDALUCÍA OCCIDENTAL

CONSULTOR:
TYPSA
INGENIEROS CONSULTORES Y ARQUITECTOS

La Ingeniería de Caminos, Canales y Puertos
Fdo.: Dña. Ana Molina Muñoz

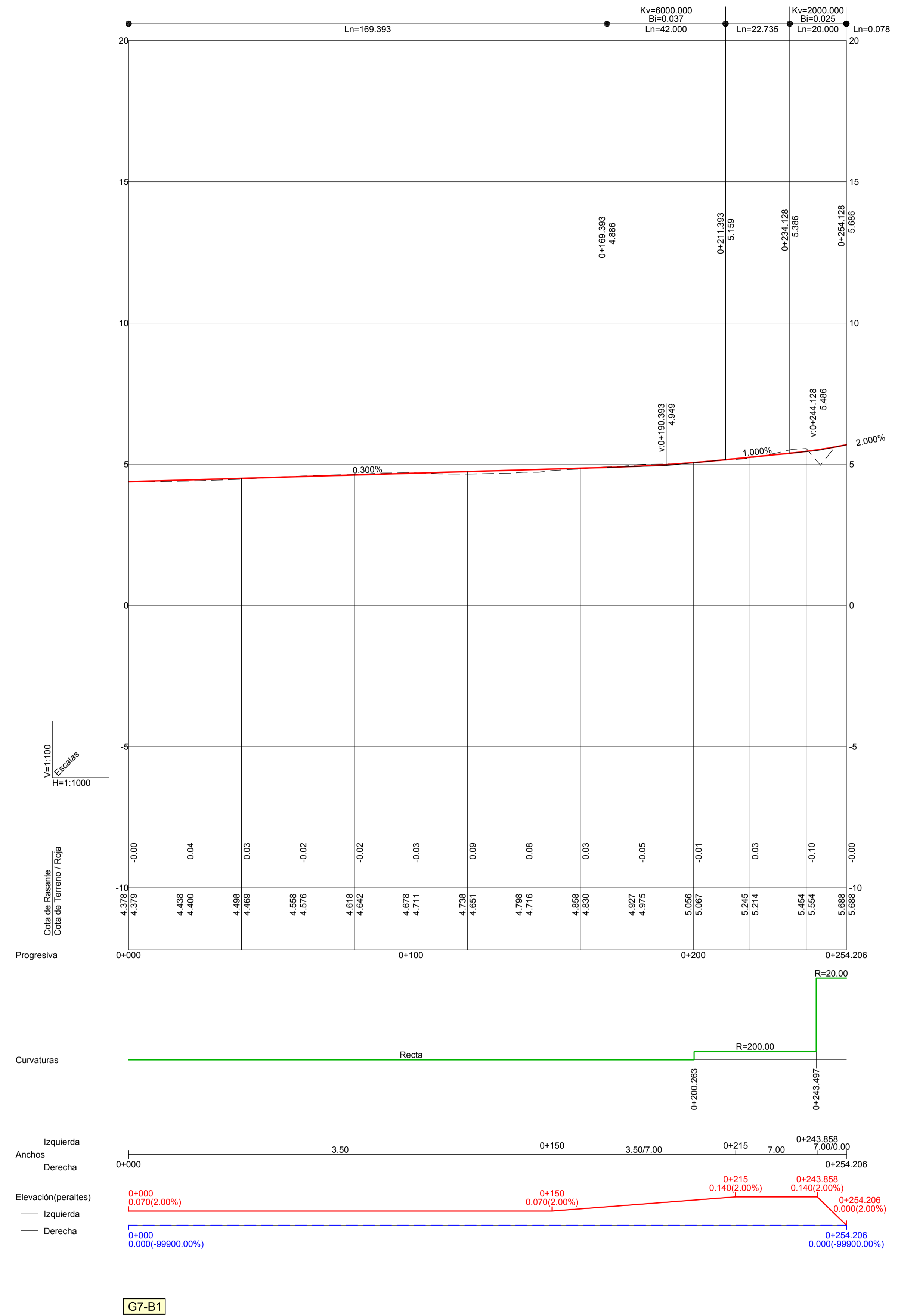
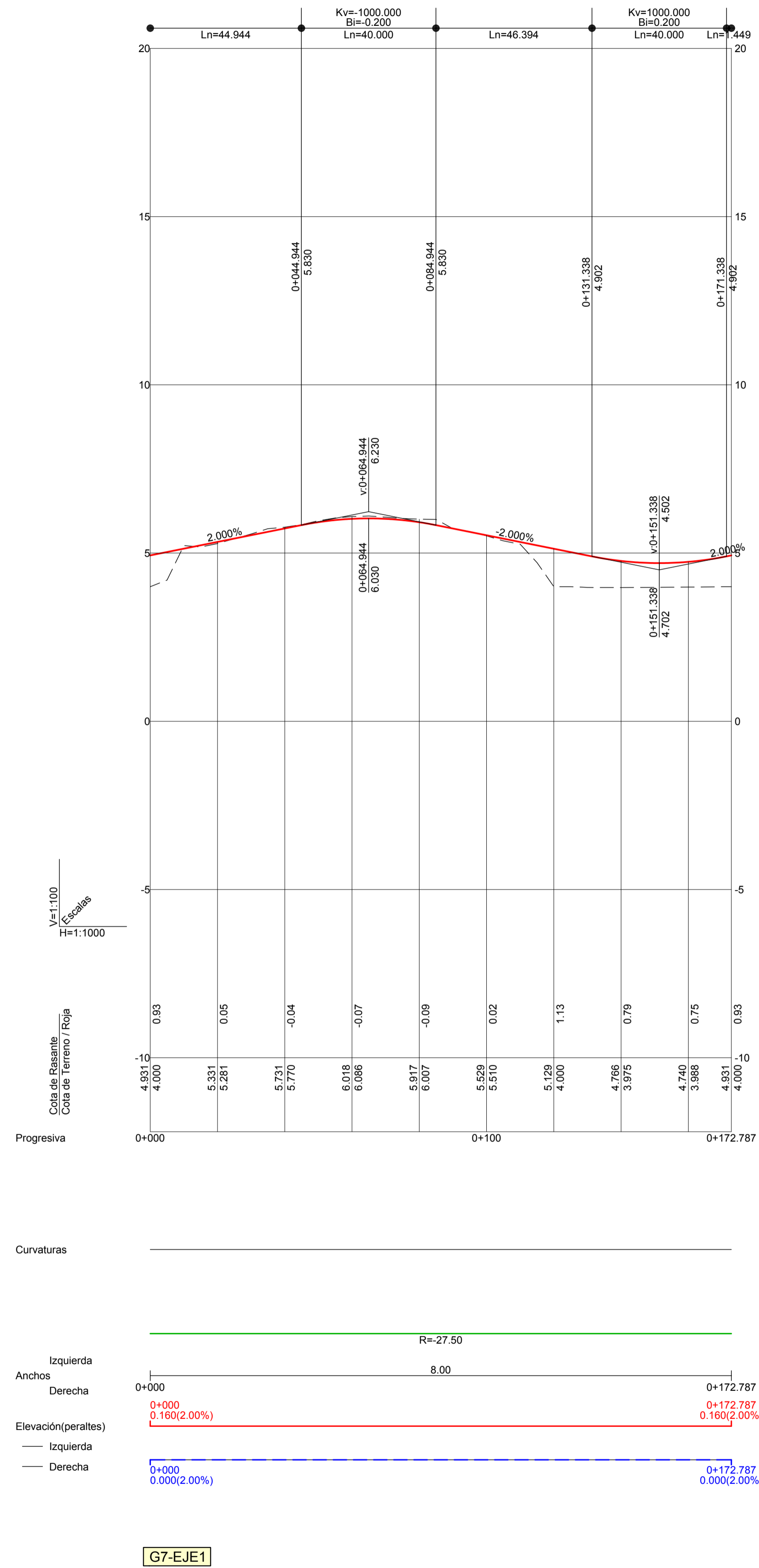
El Ingeniero de Caminos, Canales y Puertos Director del Proyecto:
Fdo.: D. Marcos Martín Gómez

TÍTULO DEL PROYECTO:
PROYECTO DE TRAZADO DE GLORIETAS Y REORDENACIÓN DE ACCESOS EN N-340 ENTRE PP.KK. 73 AL 85. T.M. TARIFA. PROVINCIA DE CÁDIZ.
CLAVE: 39-CA-4470



DESIGNACIÓN DEL PLANO:
PERFILES LONGITUDINALES

Nº DE PLANO: **2.6**
FECHA: ENERO 2021
HOJA 18 DE 32



Secretaría de Estado de Infraestructuras, Transporte y Vivienda
 Secretaría General de Infraestructuras
 Dirección General de Carreteras

SUBDIRECCIÓN GENERAL DE CONSERVACIÓN
DEMARCACIÓN DE CARRETERAS DEL ESTADO EN ANDALUCÍA OCCIDENTAL

CONSULTOR:
TYPSA
 INGENIEROS CONSULTORES Y ARQUITECTOS

La Ingeniería de Caminos, Canales y Puertos
 Fdo.: Dña. Ana Molina Muñoz

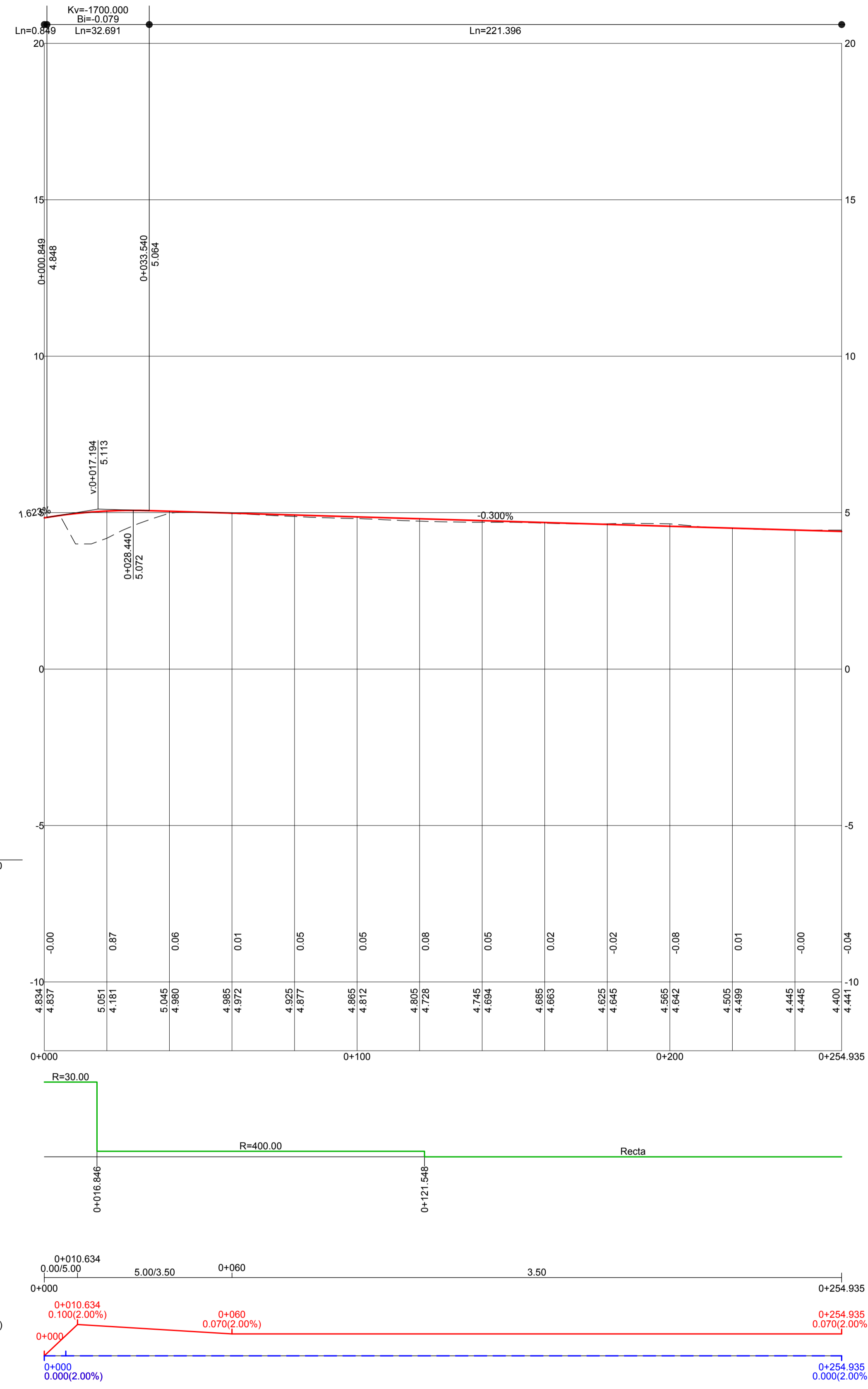
El Ingeniero de Caminos, Canales y Puertos Director del Proyecto:
 Fdo.: D. Marcos Martín Gómez

TÍTULO DEL PROYECTO:
PROYECTO DE TRAZADO DE GLORIAS Y REORDENACIÓN DE ACCESOS EN N-340 ENTRE PP.KK. 73 AL 85. T.M. TARIFA. PROVINCIA DE CÁDIZ. CLAVE: 39-CA-4470

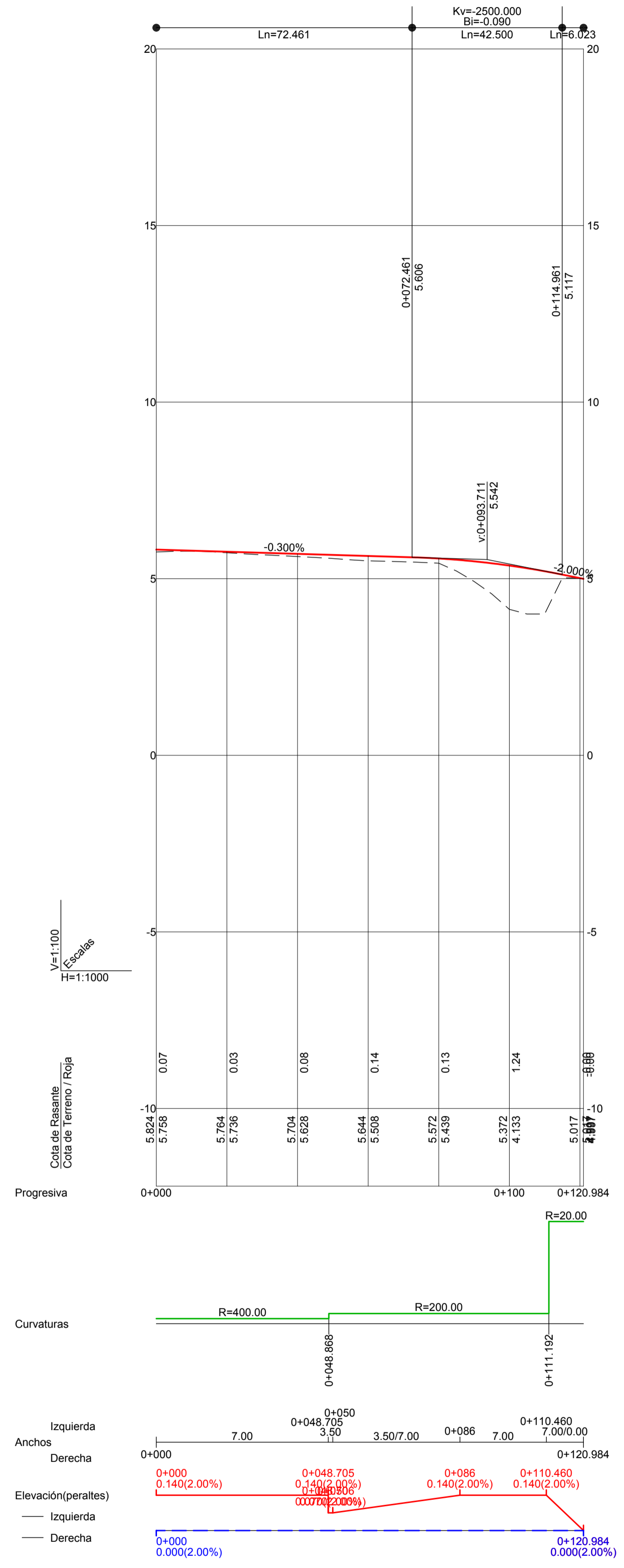
ESCALA:
 1:1000
 Original DIN A-1

DESIGNACIÓN DEL PLANO:
PERFILES LONGITUDINALES

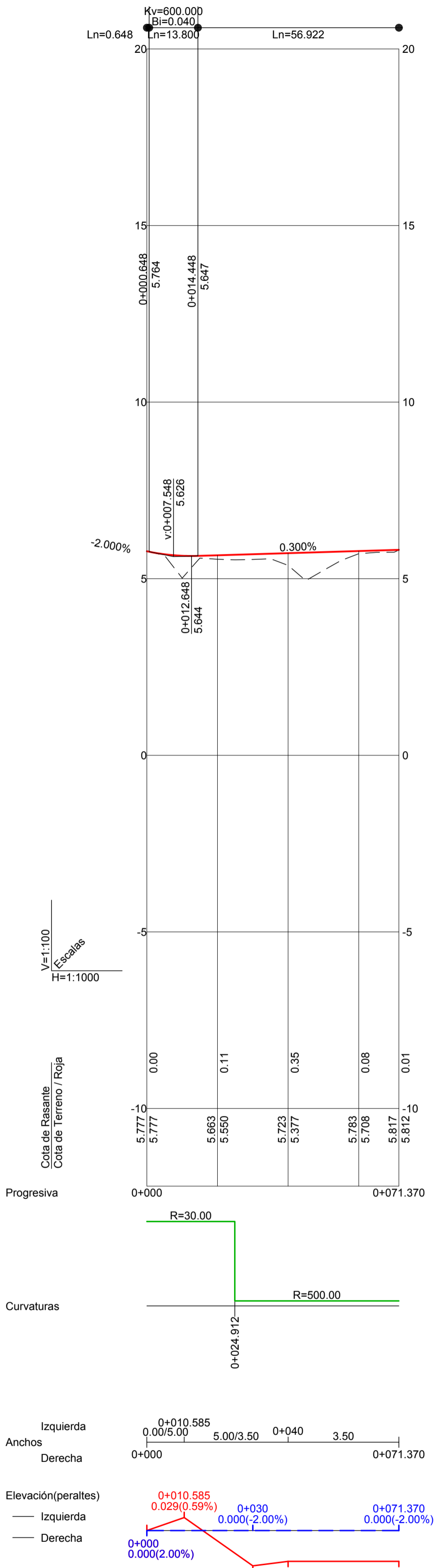
Nº DE PLANO:
2.6
 HOJA 19 DE 32
 FECHA:
 ENERO 2021



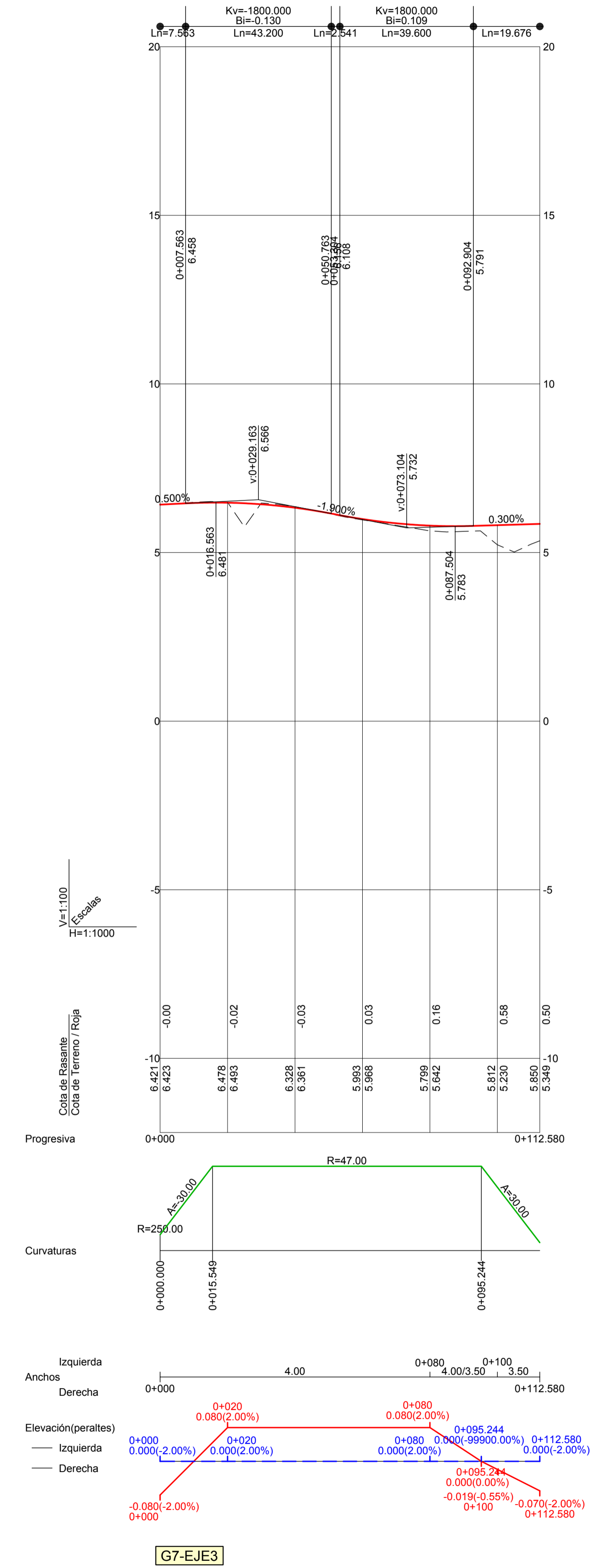
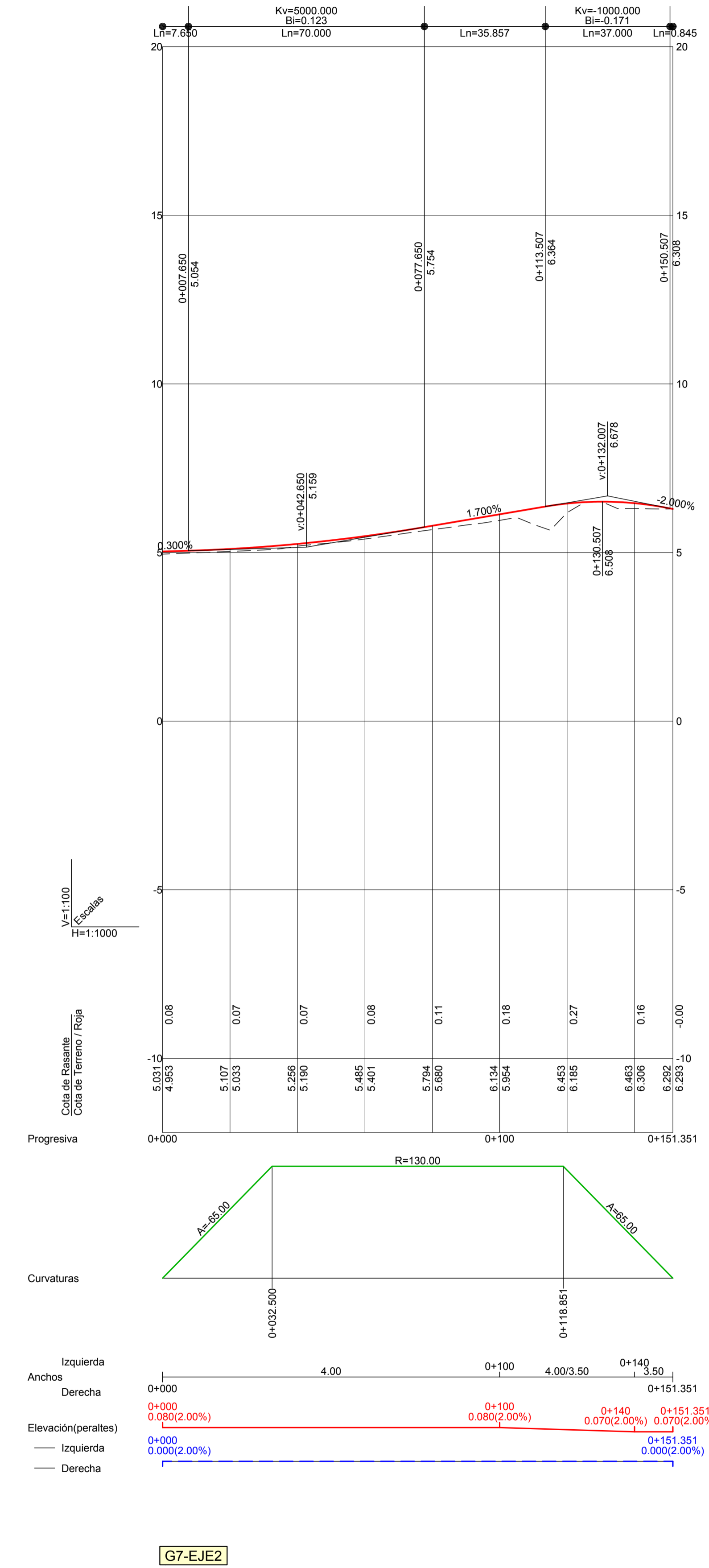
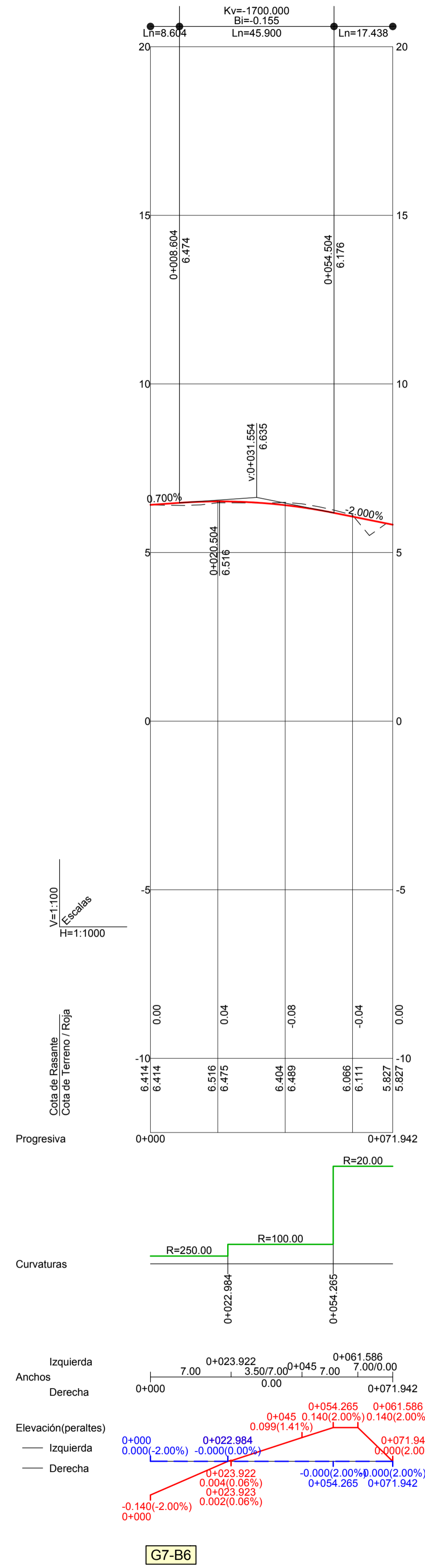
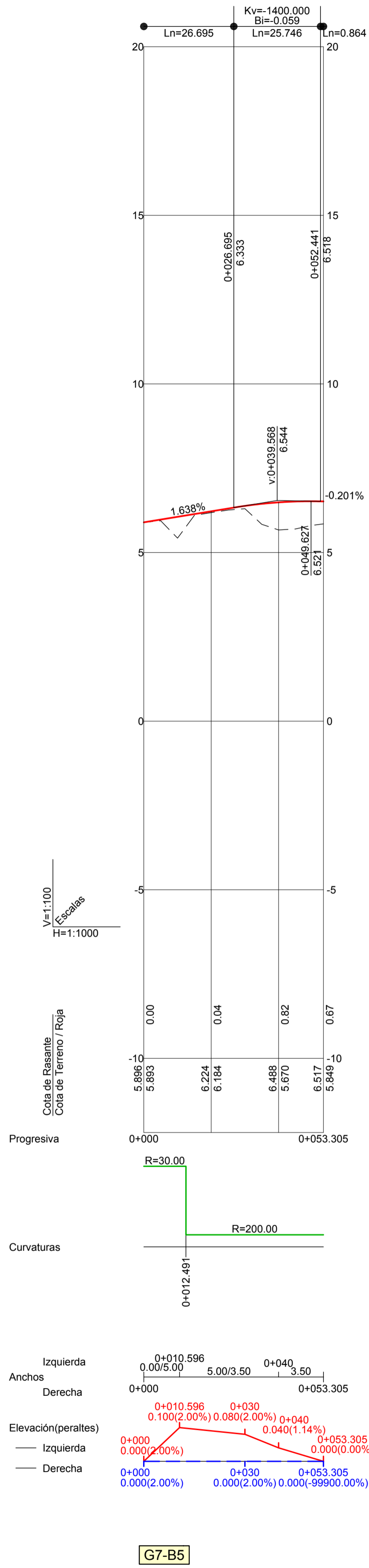
G7-B2



G7-B3



G7-B4



Secretaría de Estado de Infraestructuras, Transporte y Vivienda
 Secretaría General de Infraestructuras
 Dirección General de Carreteras

SUBDIRECCIÓN GENERAL DE CONSERVACIÓN
 DEMARCACIÓN DE CARRETERAS DEL ESTADO EN ANDALUCÍA OCCIDENTAL

CONSULTOR:
TYPSA
 INGENIEROS CONSULTORES Y ARQUITECTOS

La Ingeniería de Caminos, Canales y Puertos
 Fdo.: Dña. Ana Molina Muñoz

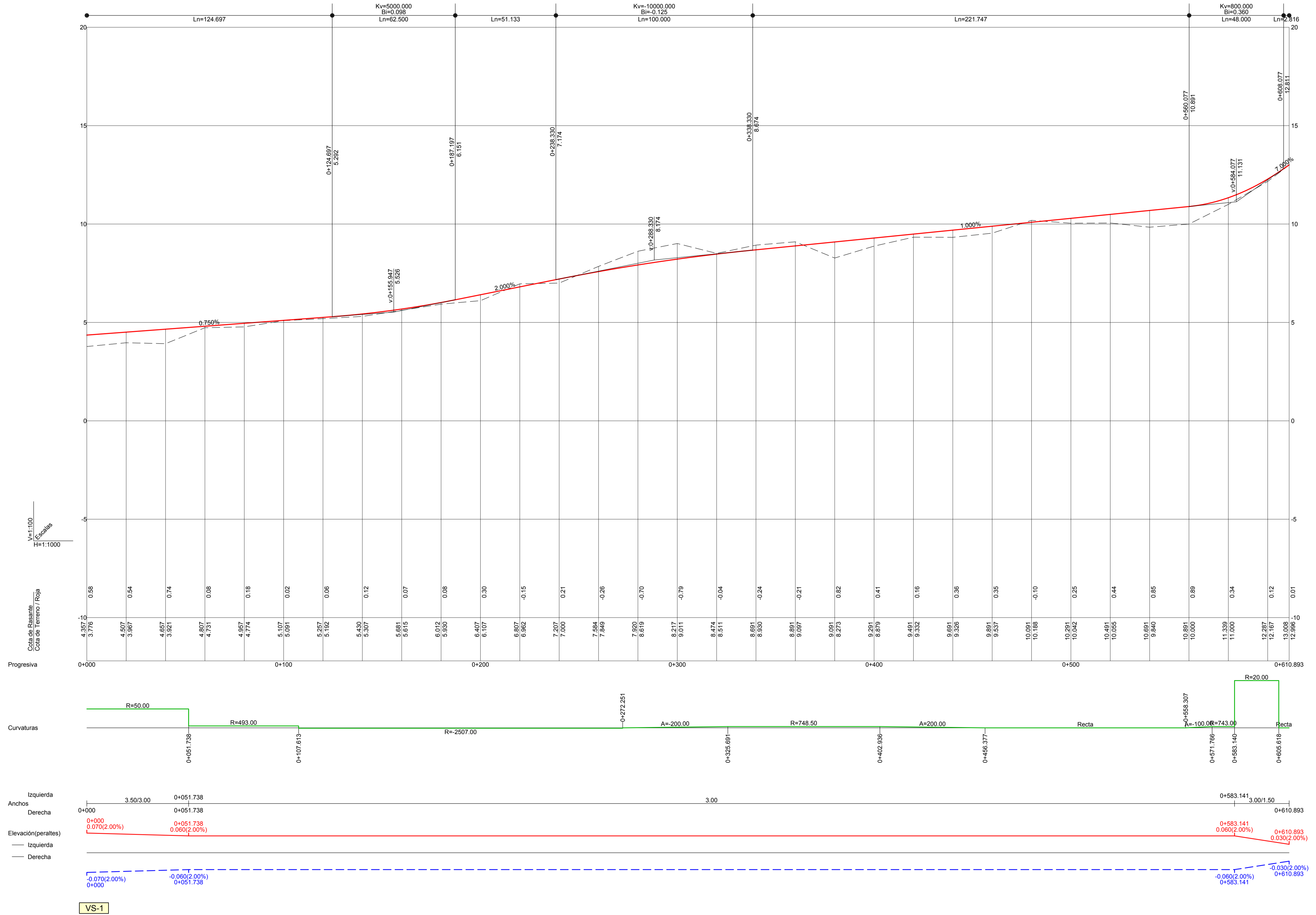
El Ingeniero de Caminos, Canales y Puertos Director del Proyecto:
 Fdo.: D. Marcos Martín Gómez

TÍTULO DEL PROYECTO:
 PROYECTO DE TRAZADO DE GLORIETAS Y REORDENACIÓN DE ACCESOS EN N-340 ENTRE PP.KK. 73 AL 85. T.M. TARIFA. PROVINCIA DE CÁDIZ.
 CLAVE: 39-CA-4470

ESCALA: 1:1000
 Original DIN A-1

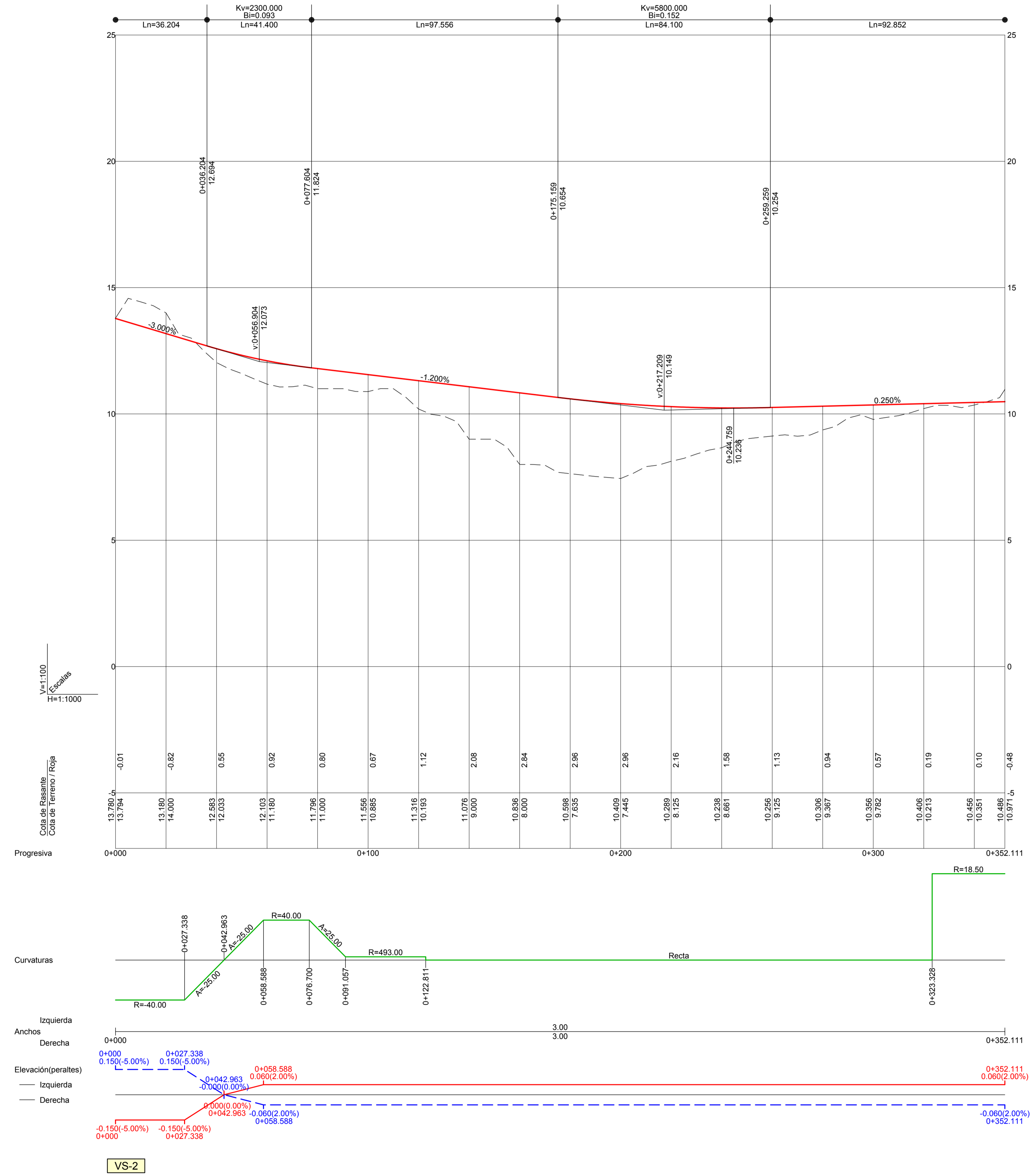
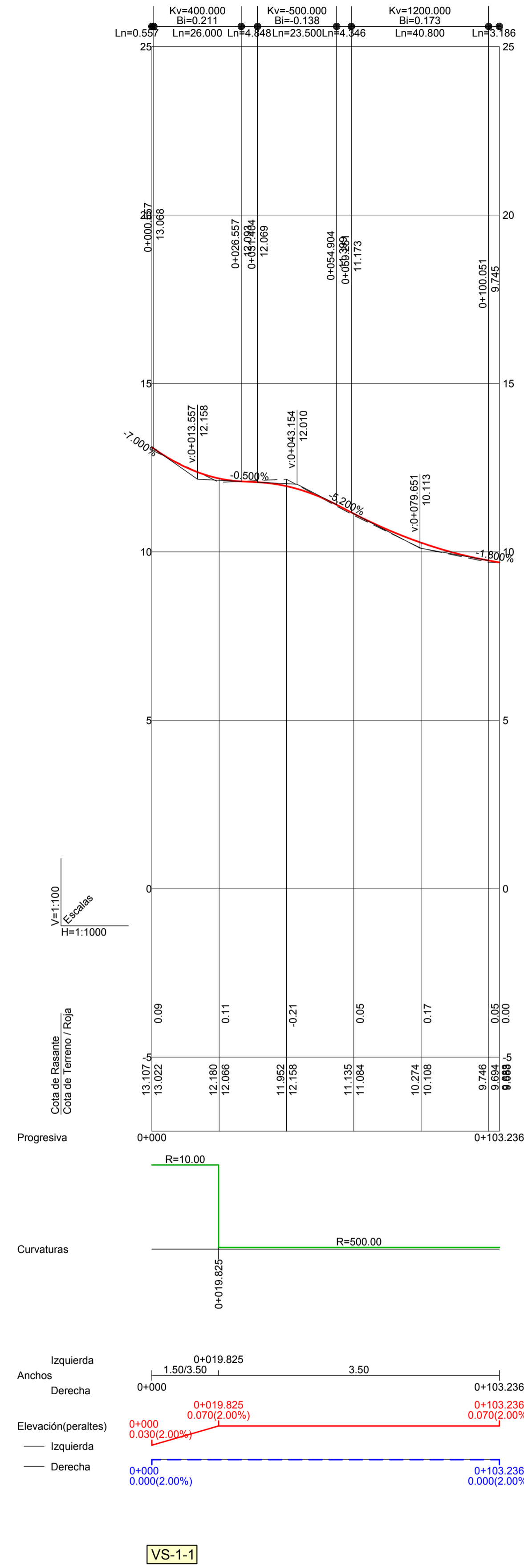
DESIGNACIÓN DEL PLANO:
PERFILES LONGITUDINALES

Nº DE PLANO: **2.6**
 HOJA 21 DE 32
 FECHA: ENERO 2021



VS-1

RD6440-PT-39CA4470-PL-LE-PerfLong-2.6



Secretaría de Estado de Infraestructuras, Transporte y Vivienda
 Secretaría General de Infraestructuras
 Dirección General de Carreteras

SUBDIRECCIÓN GENERAL DE CONSERVACIÓN
 DEMARCACIÓN DE CARRETERAS DEL ESTADO EN ANDALUCÍA OCCIDENTAL

CONSULTOR:
TYPSA
 INGENIEROS CONSULTORES Y ARQUITECTOS

La Ingeniería de Caminos, Canales y Puertos Autorizada del Proyecto.
 Fdo.: Dña. Ana Molina Muñoz

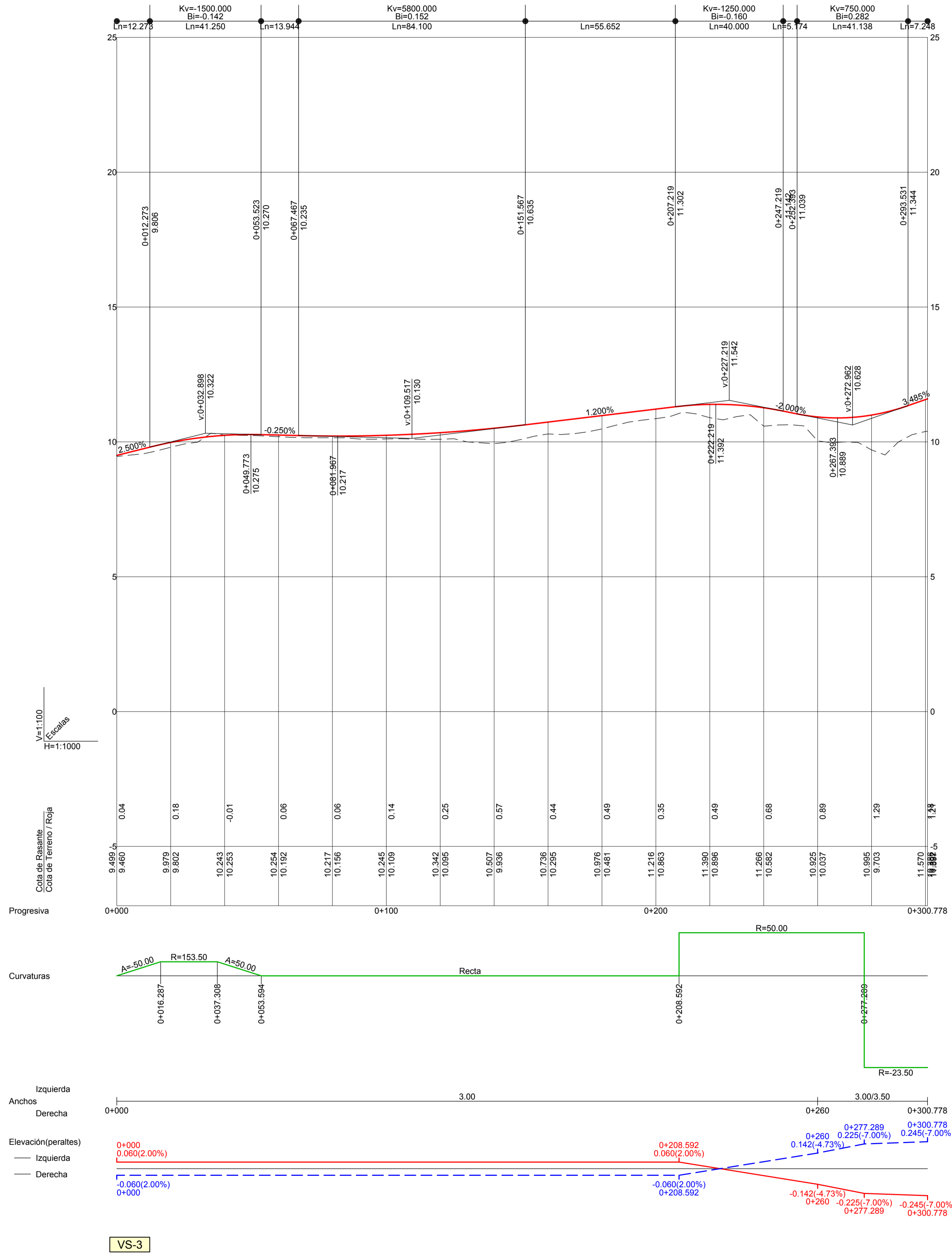
El Ingeniero de Caminos, Canales y Puertos Director del Proyecto.
 Fdo.: D. Marcos Martín Gómez

TÍTULO DEL PROYECTO:
 PROYECTO DE TRAZADO DE GLORIETAS Y REORDENACIÓN DE ACCESOS EN N-340 ENTRE PP.KK. 73 AL 85. T.M. TARIFA. PROVINCIA DE CÁDIZ.
 CLAVE: 39-CA-4470

ESCALA:
 1:1000
 Original DIN A-1

DESIGNACIÓN DEL PLANO:
PERFILES LONGITUDINALES

Nº DE PLANO:
2.6
 HOJA 23 DE 32
 FECHA:
 ENERO 2021



GOBIERNO DE ESPAÑA
MINISTERIO DE TRANSPORTES, MOVILIDAD Y AGENDA URBANA

Secretaría de Estado de Infraestructuras, Transporte y Vivienda
Secretaría General de Infraestructuras
Dirección General de Carreteras

SUBDIRECCIÓN GENERAL DE CONSERVACIÓN
DEMARCACIÓN DE CARRETERAS DEL ESTADO EN ANDALUCÍA OCCIDENTAL

CONSULTOR:
TYPSA
INGENIEROS CONSULTORES Y ARQUITECTOS

La Ingeniería de Caminos, Canales y Puertos Autorizada del Proyecto
[Signature]
Fdo.: Dña. Ana Molina Muñoz

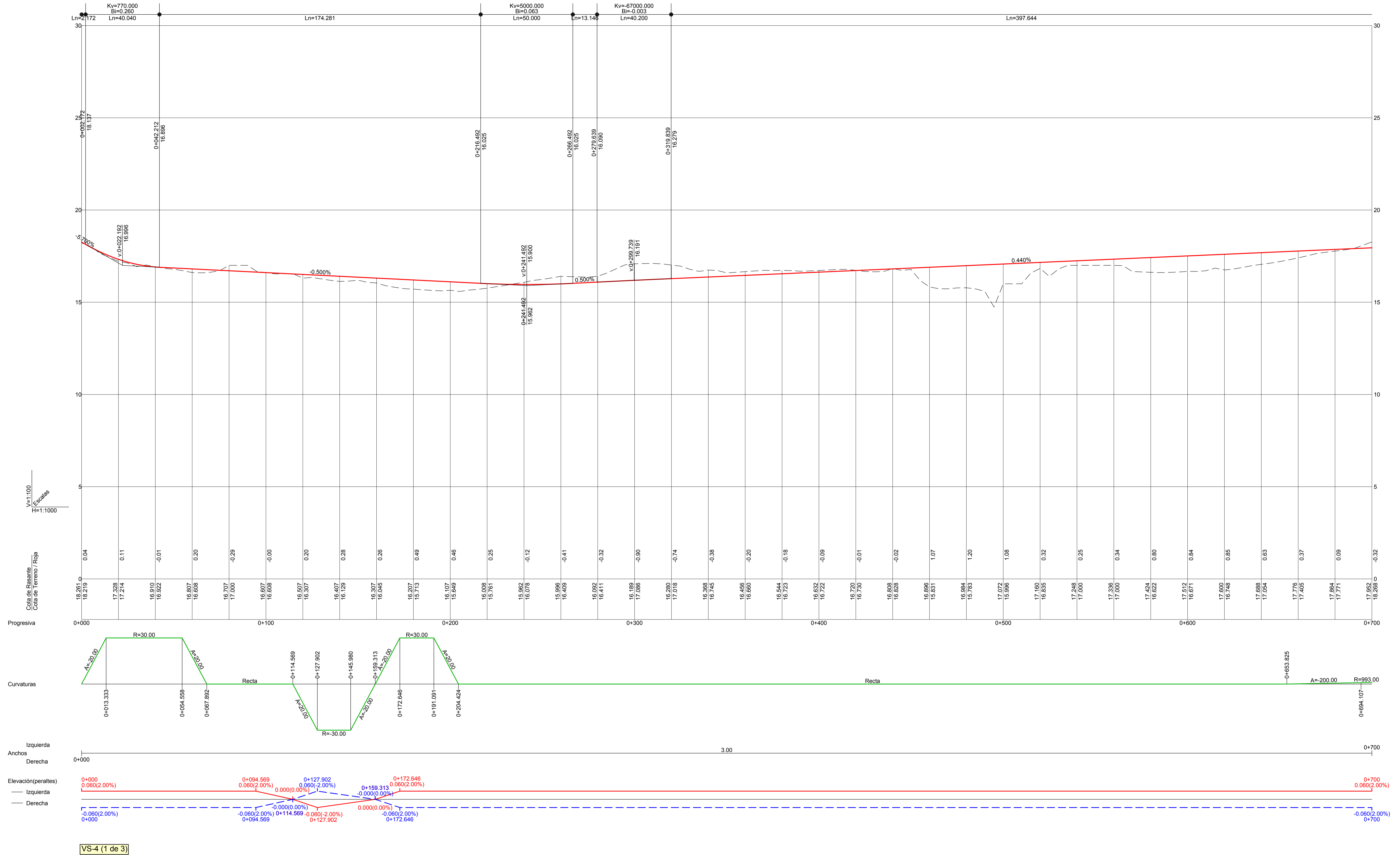
El Ingeniero de Caminos, Canales y Puertos Director del Proyecto:
[Signature]
Fdo.: D. Marcos Martín Gómez

TÍTULO DEL PROYECTO:
PROYECTO DE TRAZADO DE GLORIETAS Y REORDENACIÓN DE ACCESOS EN N-340 ENTRE PP.KK. 73 AL 85. T.M. TARIFA. PROVINCIA DE CÁDIZ.
CLAVE: 39-CA-4470

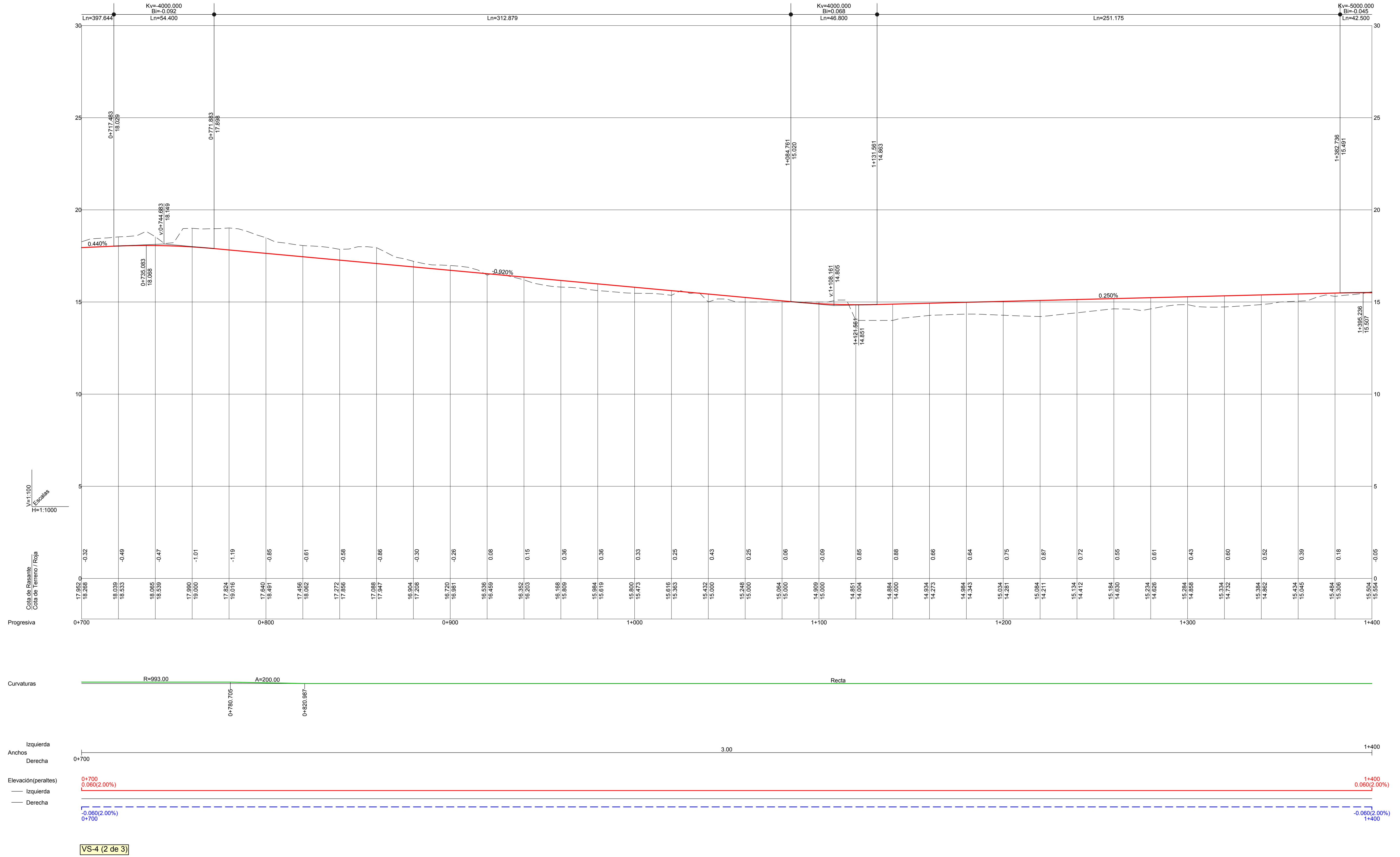
ESCALA: 1:1000
0 10 20 30 40 m
Original DIN A-1
1:100
0 1 2 3 4 m

DESIGNACIÓN DEL PLANO:
PERFILES LONGITUDINALES

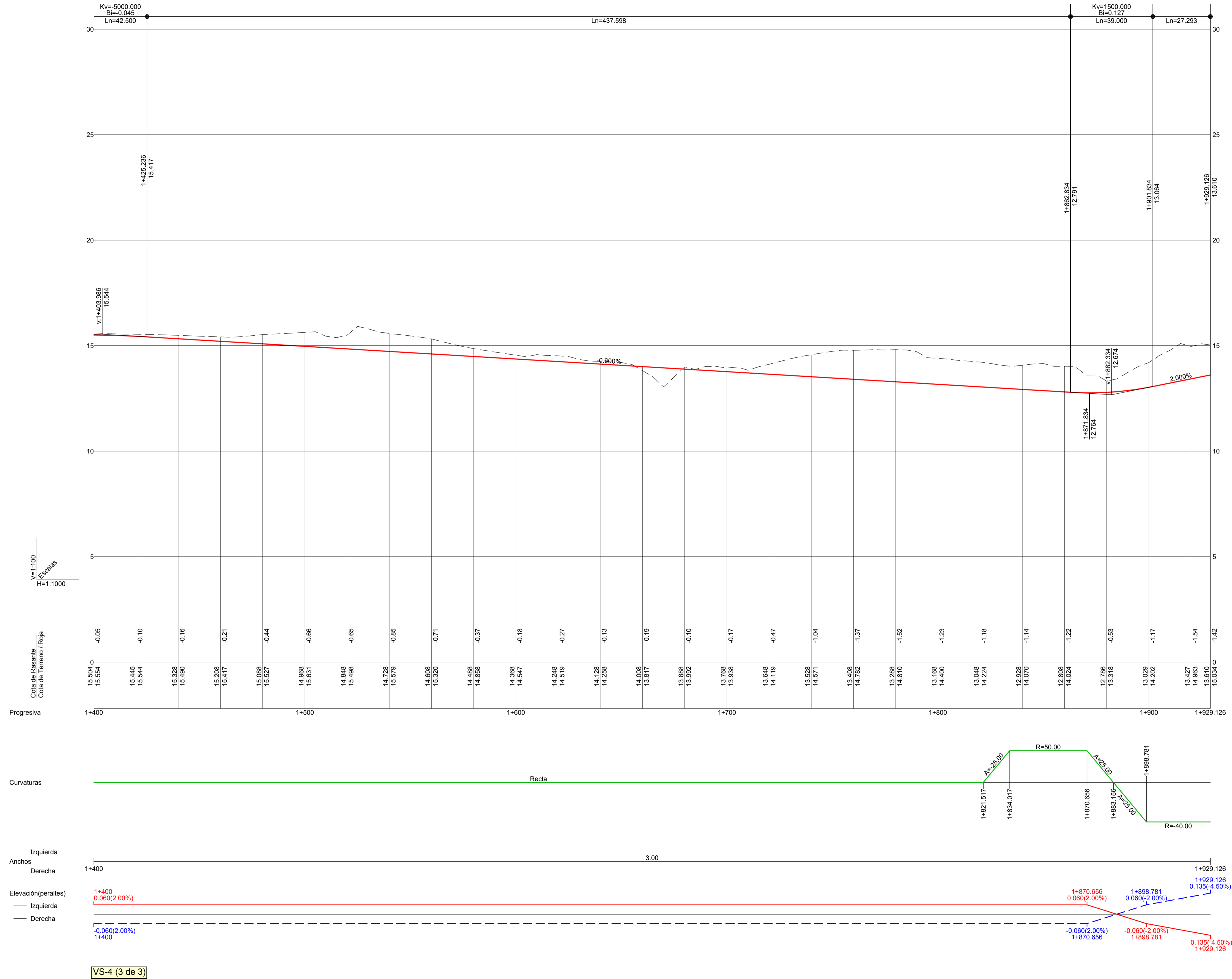
Nº DE PLANO: **2.6**
FECHA: ENERO 2021
HOJA 24 DE 32



VS-4 (1 de 3)



VS-4 (2 de 3)



VS-4 (3 de 3)



GOBIERNO DE ESPAÑA
MINISTERIO DE TRANSPORTES, MOVILIDAD Y AGENDA URBANA

Secretaría de Estado de Infraestructuras, Transporte y Vivienda
Secretaría General de Infraestructuras
Dirección General de Carreteras

SUBDIRECCIÓN GENERAL DE CONSERVACIÓN
DEMARCACIÓN DE CARRETERAS DEL ESTADO EN ANDALUCÍA OCCIDENTAL

CONSULTOR:
TYPSA
INGENIEROS CONSULTORES Y ARQUITECTOS

La Ingeniería de Caminos, Canales y Puertos Adjunta del Proyecto
[Signature]
Fdo.: Dña. Ana Molina Muñoz

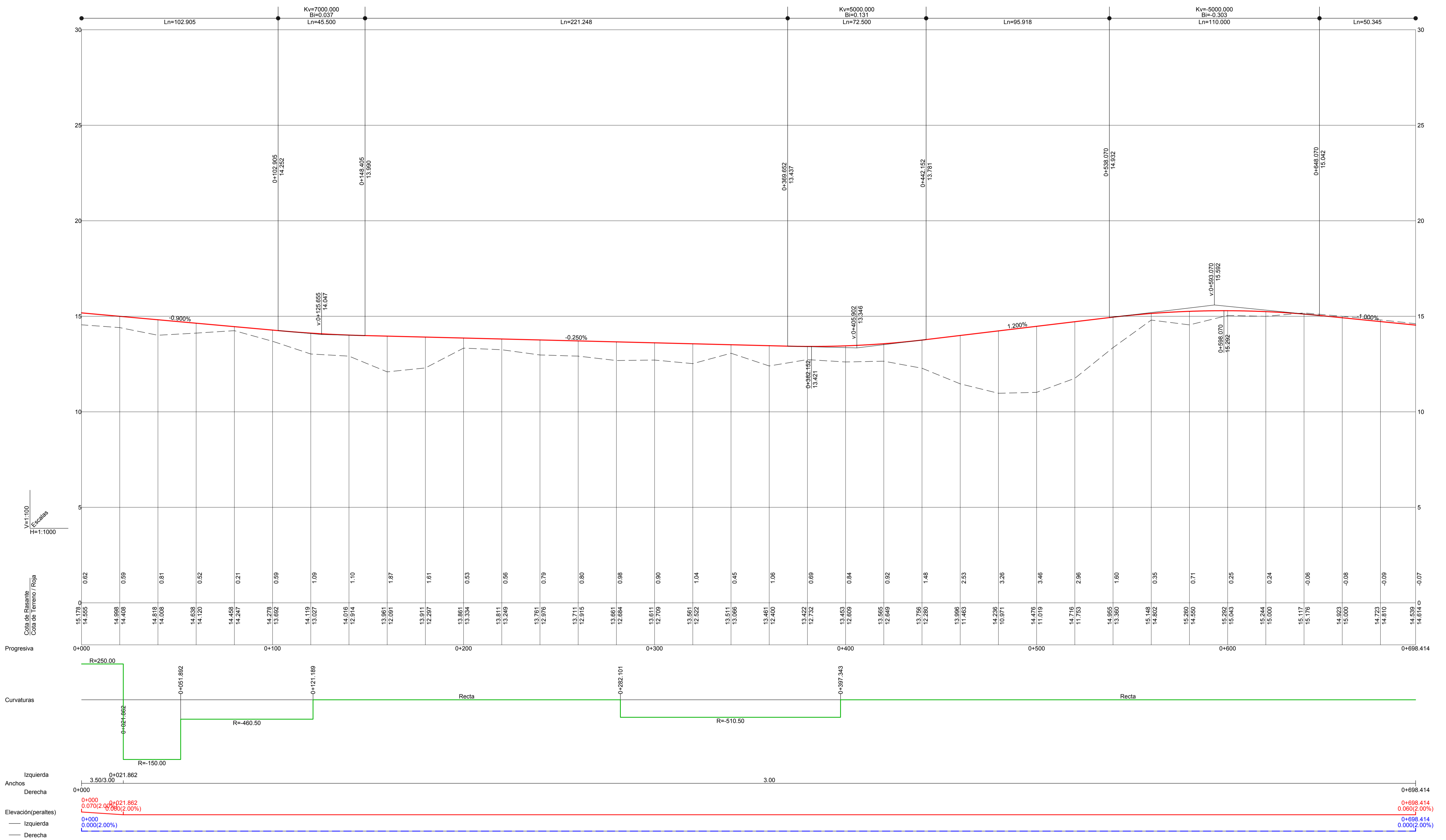
El Ingeniero de Caminos, Canales y Puertos Director del Proyecto:
[Signature]
Fdo.: D. Marcos Martín Gómez

TÍTULO DEL PROYECTO:
PROYECTO DE TRAZADO DE GLORIETAS Y REORDENACIÓN DE ACCESOS EN N-340 ENTRE PP.KK. 73 AL 85. T.M. TARIFA. PROVINCIA DE CÁDIZ.
CLAVE: 39-CA-4470

ESCALA: 1:1000
Original DIN A-1

DESIGNACIÓN DEL PLANO:
PERFILES LONGITUDINALES

Nº DE PLANO: **2.6**
FECHA: ENERO 2021
HOJA 27 DE 32



VS-5



Secretaría de Estado de Infraestructuras, Transporte y Vivienda
Secretaría General de Infraestructuras
Dirección General de Carreteras

SUBDIRECCIÓN GENERAL DE CONSERVACIÓN
DEMARCACIÓN DE CARRETERAS DEL ESTADO EN ANDALUCÍA OCCIDENTAL

CONSULTOR:
TYPSA
INGENIEROS CONSULTORES Y ARQUITECTOS

La Ingeniería de Caminos, Canales y Puertos Autorizada del Proyecto.
[Signature]
Fdo.: Dña. Ana Molina Muñoz

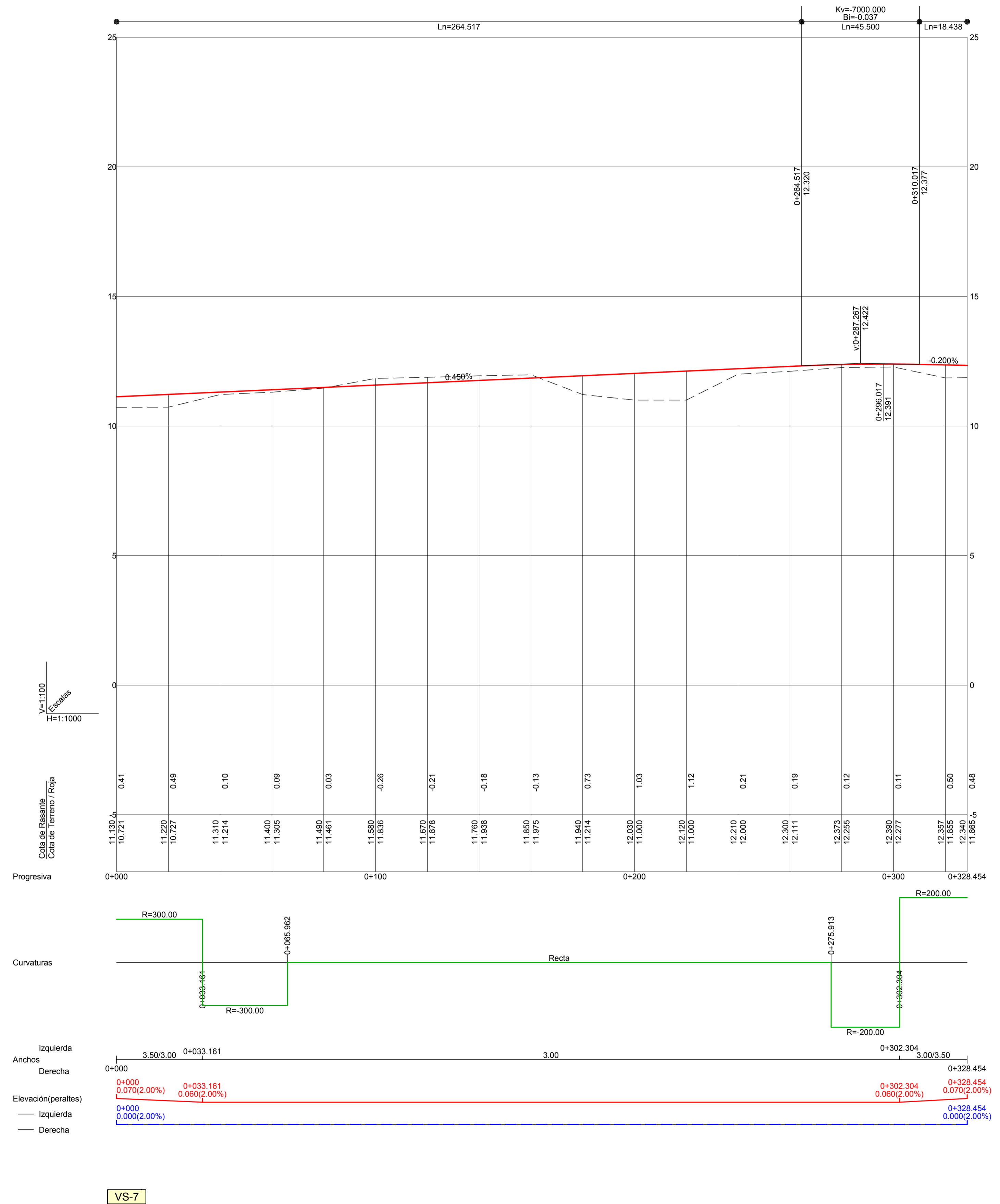
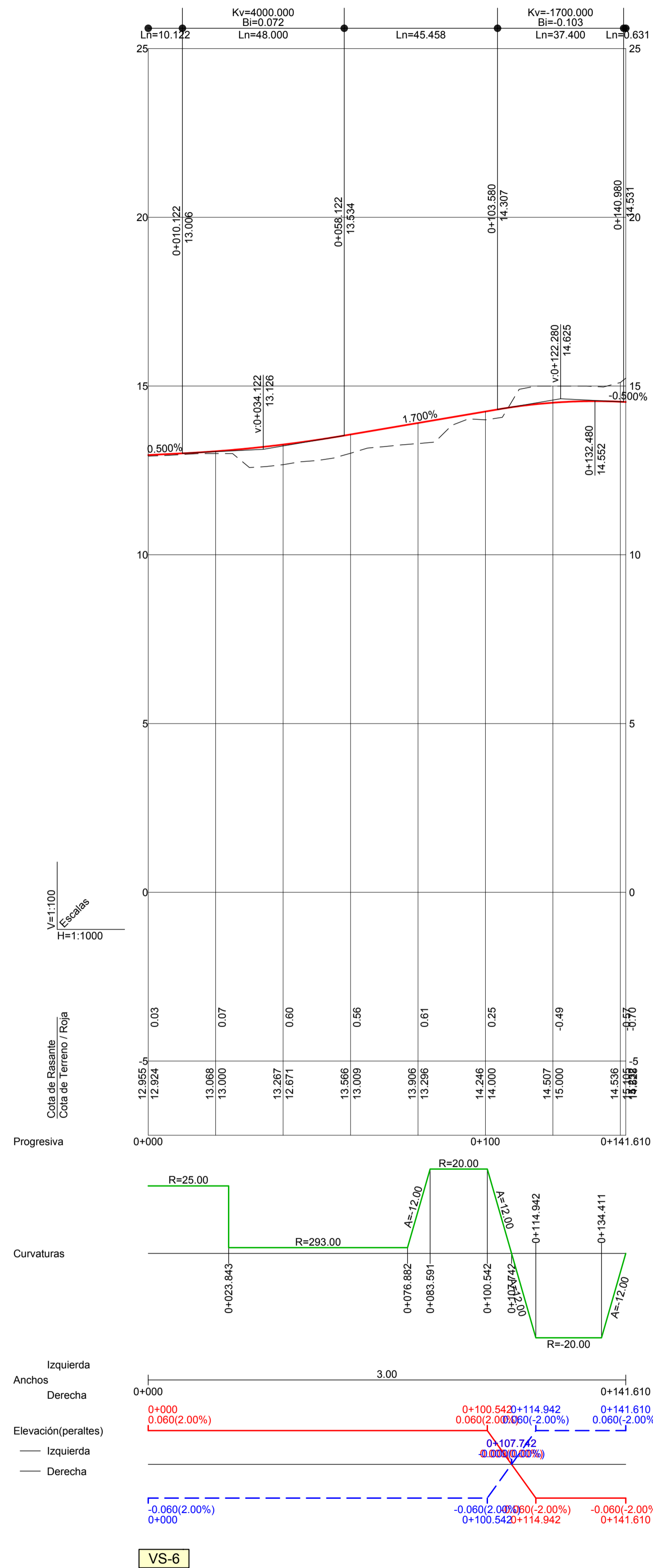
El Ingeniero de Caminos, Canales y Puertos Director del Proyecto.
[Signature]
Fdo.: D. Marcos Martín Gómez

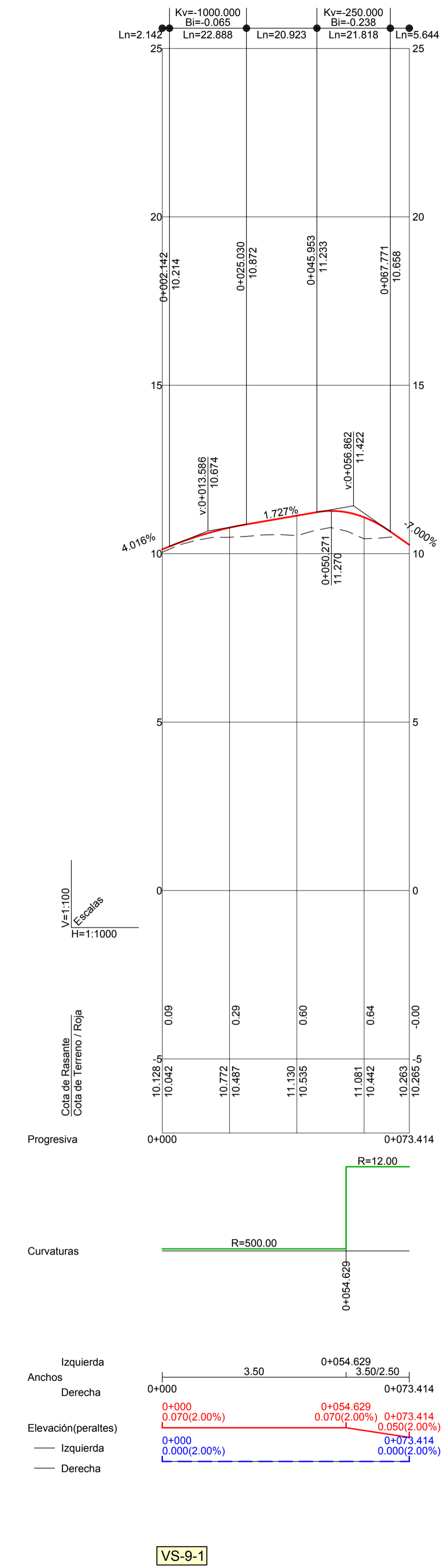
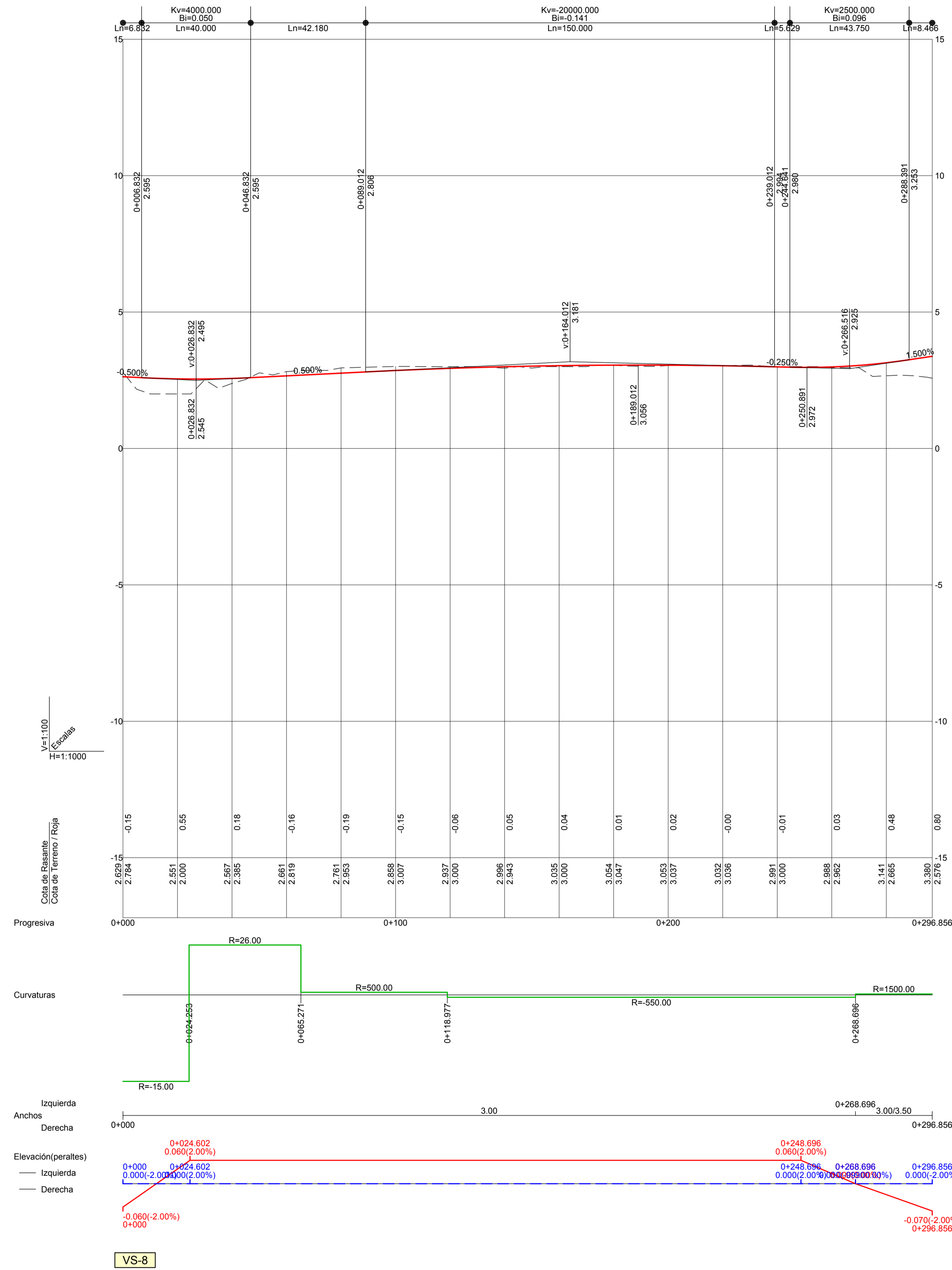
TÍTULO DEL PROYECTO:
PROYECTO DE TRAZADO DE GLORIETAS Y REORDENACIÓN DE ACCESOS EN N-340 ENTRE PP.KK. 73 AL 85. T.M. TARIFA. PROVINCIA DE CÁDIZ.
CLAVE: 39-CA-4470

ESCALA:
1:1000
Original DIN A-1

DESIGNACIÓN DEL PLANO:
PERFILES LONGITUDINALES

Nº DE PLANO:
2.6
FECHA:
ENERO 2021
HOJA 28 DE 32





Secretaría de Estado de Infraestructuras, Transporte y Vivienda
 Secretaría General de Infraestructuras
 Dirección General de Carreteras

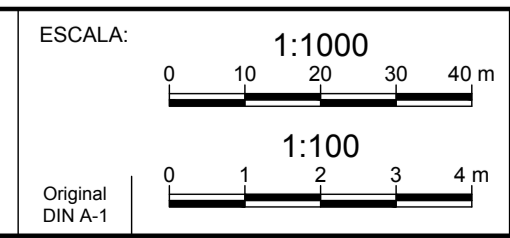
SUBDIRECCIÓN GENERAL DE CONSERVACIÓN
 DEMARCACIÓN DE CARRETERAS DEL ESTADO EN ANDALUCÍA OCCIDENTAL

CONSULTOR:
TYPSA
 INGENIEROS CONSULTORES Y ARQUITECTOS

La Ingeniería de Caminos, Canales y Puertos Autorizada del Proyecto.
 Fdo.: Dña. Ana Molina Muñoz

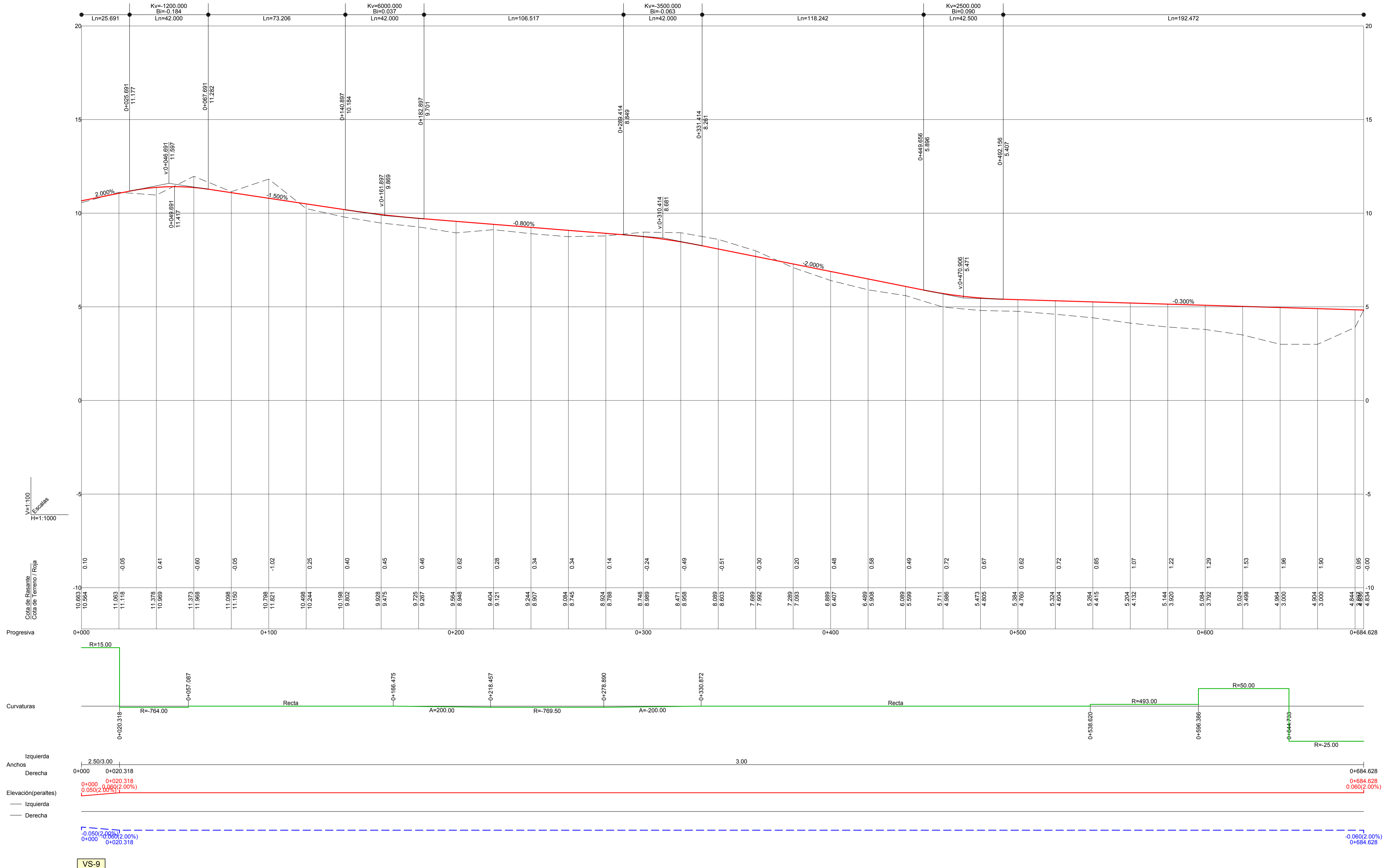
El Ingeniero de Caminos, Canales y Puertos Director del Proyecto.
 Fdo.: D. Marcos Martín Gómez

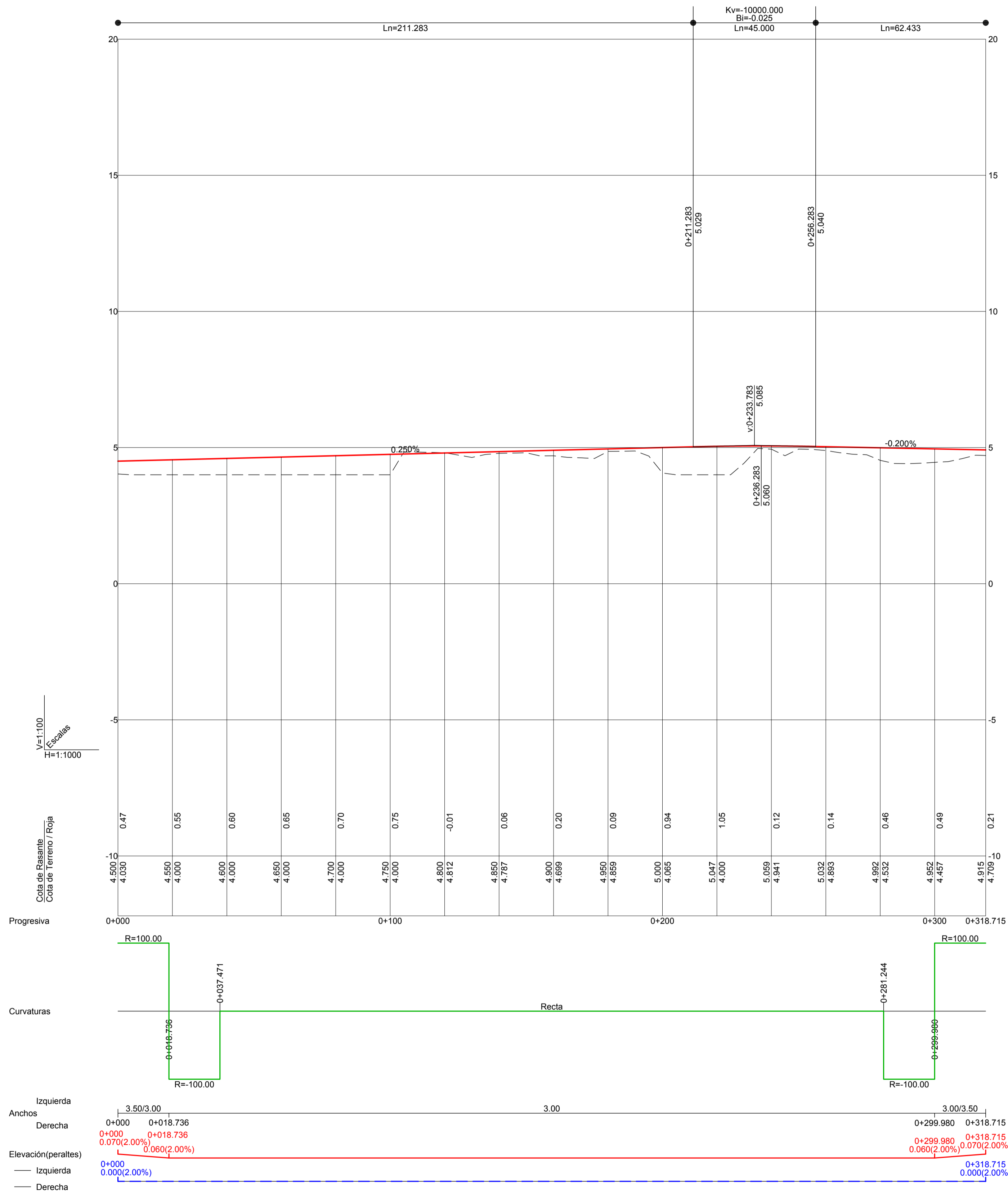
TÍTULO DEL PROYECTO:
 PROYECTO DE TRAZADO DE GLORIETAS Y REORDENACIÓN DE ACCESOS EN N-340 ENTRE PP.KK. 73 AL 85. T.M. TARIFA. PROVINCIA DE CÁDIZ.
 CLAVE: 39-CA-4470



DESIGNACIÓN DEL PLANO:
PERFILES LONGITUDINALES

Nº DE PLANO:
2.6
 FECHA:
 ENERO 2021
 HOJA 30 DE 32





VS-10



Secretaría de Estado de Infraestructuras, Transporte y Vivienda
 Secretaría General de Infraestructuras
 Dirección General de Carreteras

SUBDIRECCIÓN GENERAL DE CONSERVACIÓN
DEMARCACIÓN DE CARRETERAS DEL ESTADO EN ANDALUCÍA OCCIDENTAL

CONSULTOR:
TYPSA
 INGENIEROS CONSULTORES Y ARQUITECTOS

La Ingeniería de Caminos, Canales y Puertos Adjunta del Proyecto
 Fdo.: Dña. Ana Molina Muñoz

El Ingeniero de Caminos, Canales y Puertos Director del Proyecto:
 Fdo.: D. Marcos Martín Gómez

TÍTULO DEL PROYECTO:
PROYECTO DE TRAZADO DE GLORIETAS Y REORDENACIÓN DE ACCESOS EN N-340 ENTRE PP.KK. 73 AL 85. T.M. TARIFA. PROVINCIA DE CÁDIZ. CLAVE: 39-CA-4470

ESCALA: 1:1000
 0 10 20 30 40 m
 Original DIN A-1
 1:100
 0 1 2 3 4 m

DESIGNACIÓN DEL PLANO:
PERFILES LONGITUDINALES

Nº DE PLANO: **2.6**
 FECHA: **ENERO 2021**
 HOJA 32 DE 32