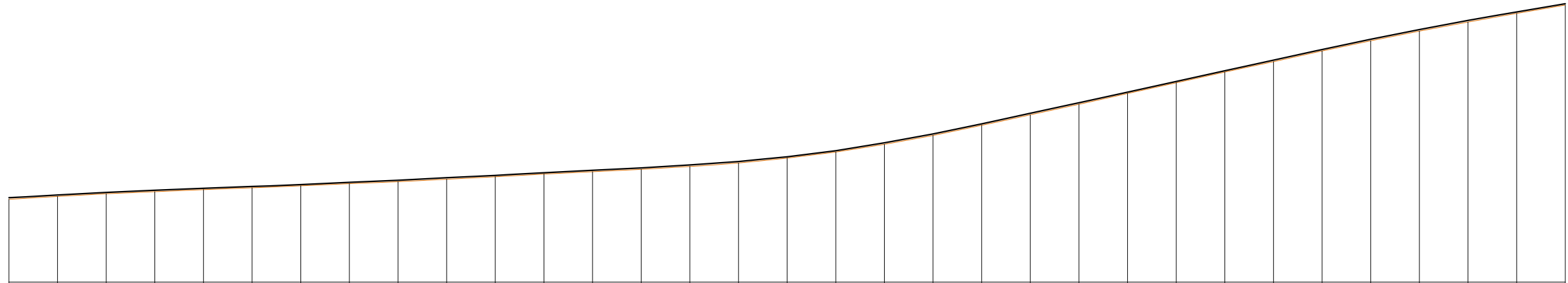
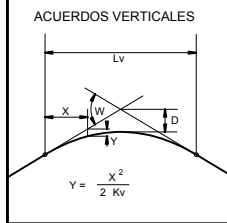


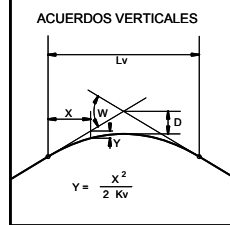
EJE 1



PLANO DE COMPARACION		252	
P.K.		26+000	
DISTANCIAS	AL ORIGEN	840,000	480,000
	PARCIALES	0,000	20,000
ORDENADAS	RASANTE	258,940	274,880
	TERRENO	258,80	274,78
COTAS ROJAS	DESMONTE		
	TERRAPLEN	0,14	0,11

ACUERDOS VERTICALES	
RECTA	
DIAGRAMA DE CURVATURAS	
DIAGRAMA DE PERALTES	
BORDE DERECHO	---
BORDE IZQUIERDO	---

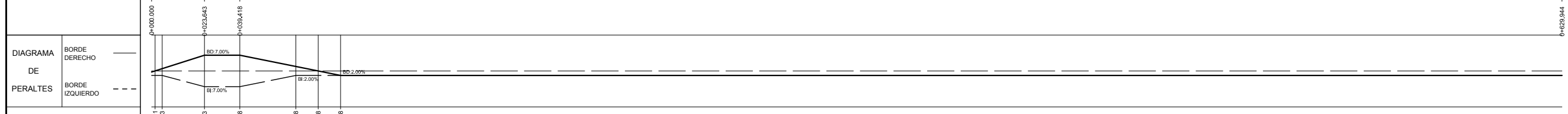
EJE 2



PLANO DE COMPARACION

P.K.		0+000		0+200		0+400		0+600																										
DISTANCIAS	AL ORIGEN	0.000	20.000	40.000	60.000	80.000	100.000	120.000	140.000	160.000	180.000	200.000	220.000	240.000	260.000	280.000	300.000	320.000	340.000	360.000	380.000	400.000	420.000	440.000	460.000	480.000	500.000	520.000	540.000	560.000	580.000	600.000	620.000	
	PARCIALES	0.000	20.000	40.000	60.000	80.000	100.000	120.000	140.000	160.000	180.000	200.000	220.000	240.000	260.000	280.000	300.000	320.000	340.000	360.000	380.000	400.000	420.000	440.000	460.000	480.000	500.000	520.000	540.000	560.000	580.000	600.000	620.000	
ORDENADAS	RASANTE	253.200	253.200	253.200	253.413	254.200	254.200	254.553	254.867	255.279	255.456	255.631	255.661	255.718	255.691	255.620	255.436	255.394	257.113	257.200	257.452	257.289	256.106	256.106	258.473	258.873	258.157	256.280	256.328	258.762	256.802	256.200	255.430	
	TERRENO	253.000	253.000	253.000	253.211	254.000	254.000	254.353	254.679	255.091	255.401	255.625	255.466	255.532	255.891	256.000	256.200	256.199	256.911	257.000	257.252	257.089	255.916	255.916	258.283	258.683	257.967	256.090	256.138	258.574	256.614	256.010	255.240	
COTAS ROJAS	DESMONTE																																	
	TERRAPLEN	0.20	0.20	0.20	0.20	0.20	0.20	0.20	0.28	0.45	0.38	0.20	0.20	0.20	0.20	0.20	0.20	0.20	0.20	0.20	0.20	0.20	0.20	0.20	0.20	0.20	0.20	0.20	0.20	0.20	0.20	0.20	0.20	

ACUERDOS VERTICALES



SECRETARÍA DE ESTADO DE INFRAESTRUCTURAS, TRANSPORTE Y VIVIENDA
SECRETARÍA GENERAL DE INFRAESTRUCTURAS

DIRECCIÓN GENERAL DE CARRETERAS
DEMARCAÇÃO DE CARRETERAS DEL ESTADO EN EXTREMADURA



EMPRESA CONSULTORA: EL ING. DE CAMINOS, CC. Y PP. AUTOR DEL PROYECTO: JOSÉ LUIS LÓPEZ ALONSO

EL ING. DE CAMINOS, CC. Y PP. DIRECTOR DEL PROYECTO: CARLOS ÁLVAREZ MERINO

Vº Bº EL JEFE DE LA DEMARCAÇÃO: FERNANDO PEDRAZO MAJÁRREZ

ESCALAS: H=1:1.000 V=1:200 UNE A1 ORIGINALS 0 10 20 30m 4 6m

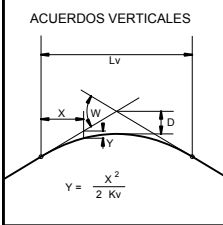
TÍTULO DEL PROYECTO: REORDENACIÓN Y MEJORA DEL ACCESO AL POLIGONO INDUSTRIAL "EL CHAPARRAL", CARRETERA N-432 DE BADAJOZ A GRANADA, P.K. 25+250. T.M. LA ALBUERA. PROVINCIA DE BADAJOZ

EXPEDIENTE: 33-BA-4320 Nº DE PLANO: 6 HOJA 2 DE 5

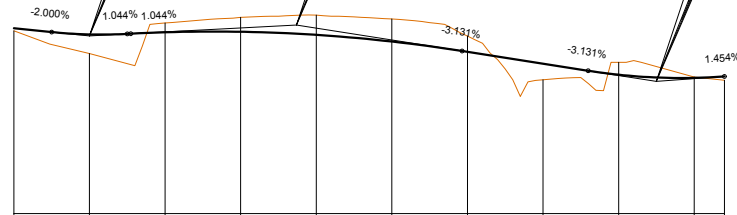
DESIGNACION DEL PLANO: PERFILES LONGITUDINALES

FECHA: DICIEMBRE 2020 Nº EDICIÓN:

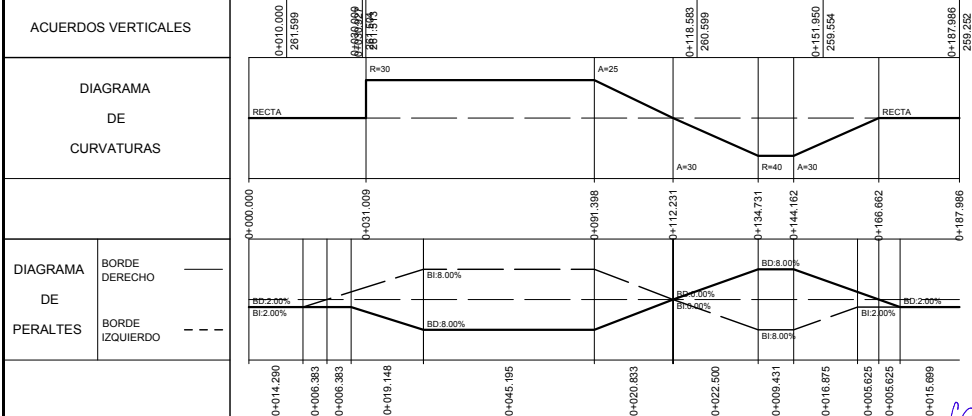
EJE 3



PK=	0+020.000	PK=	0+074.755	PK=	0+169.968
CV=	261.399	CV=	261.971	CV=	258.990
KV=	687.128	KV=	2100.000	KV=	786.020
W=	0.030	W=	-0.042	W=	0.046
Lv=	20.000	Lv=	87.655	Lv=	36.036
D=	-0.076	D=	0.457	D=	-0.207


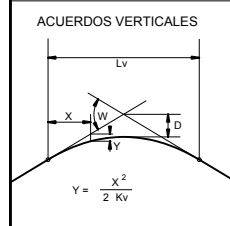


PLANO DE COMPARACION		252															
P.K.		0+000															
DISTANCIAS	AL ORIGEN	0.000	20.000	40.000	60.000	80.000	100.000	120.000	140.000	160.000	180.000	187.986					
	PARCIALES	0.000	20.000	20.000	20.000	20.000	20.000	20.000	20.000	20.000	20.000	20.000	20.000	20.000	20.000	20.000	7.986
ORDENADAS	RASANTE	251.799	261.475	261.588	261.616	261.452	261.098	260.554	259.928	259.343	258.177	259.252					
	TERRENO	261.67	260.46	262.08	262.38	262.49	262.29	261.29	259.08	260.00	259.22	259.05					
COTAS ROJAS	DESMONTE			0.49	0.76	1.04	1.19	0.83		0.66	0.54						
	TERRAPLEN	0.13	1.01						0.85		0.20						



EJE 4

PK=	0+007.872	PK=	0+035.721
CV=	261.523	CV=	262.076
KV=	476.111	KV=	2053.184
W=	0,033	W=	0,005
Lv=	15,745	Lv=	10,000
D=	-0,065	D=	-0,006



PLANO DE COMPARACION

252

P.K.		0+000	
DISTANCIAS	AL ORIGEN	0.000	40.000
	PARCIALES	0.000	20.000
ORDENADAS	RASANTE	261.627	262.182
	TERRENO	259.70	261.00
COTAS ROJAS	DESMONTE		
	TERRAPLEN	1:30	1:16

ACUERDOS VERTICALES

0+015.745	0+035.721
261.679	262.199

DIAGRAMA DE CURVATURAS

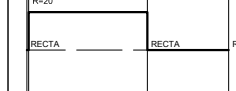
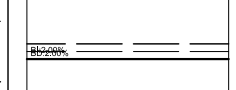
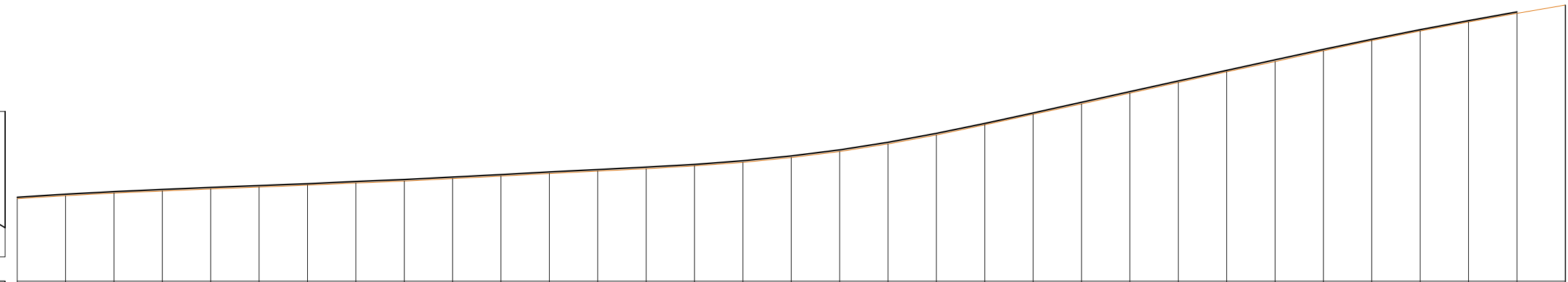
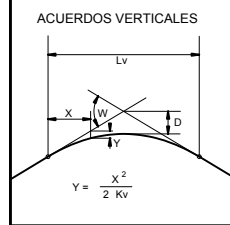


DIAGRAMA DE PERALTES



EJE 5



PLANO DE COMPARACION		252																						26+480.000																																																																																																																																																																																																																																																																																																																																																																																						
P.K.																																																																																																																																																																																																																																																																																																																																																																																																														
DISTANCIAS	AL ORIGEN	840.000	850.000	860.000	870.000	880.000	890.000	900.000	910.000	920.000	930.000	940.000	950.000	960.000	970.000	980.000	990.000	1000.000	1010.000	1020.000	1030.000	1040.000	1050.000	1060.000	1070.000	1080.000	1090.000	1100.000	1110.000	1120.000	1130.000	1140.000	1150.000	1160.000	1170.000	1180.000	1190.000	1200.000	1210.000	1220.000	1230.000	1240.000	1250.000	1260.000	1270.000	1280.000	1290.000	1300.000	1310.000	1320.000	1330.000	1340.000	1350.000	1360.000	1370.000	1380.000	1390.000	1400.000	1410.000	1420.000	1430.000	1440.000	1450.000	1460.000	1470.000	1480.000	1490.000	1500.000	1510.000	1520.000	1530.000	1540.000	1550.000	1560.000	1570.000	1580.000	1590.000	1600.000	1610.000	1620.000	1630.000	1640.000	1650.000	1660.000	1670.000	1680.000	1690.000	1700.000	1710.000	1720.000	1730.000	1740.000	1750.000	1760.000	1770.000	1780.000	1790.000	1800.000	1810.000	1820.000	1830.000	1840.000	1850.000	1860.000	1870.000	1880.000	1890.000	1900.000	1910.000	1920.000	1930.000	1940.000	1950.000	1960.000	1970.000	1980.000	1990.000	2000.000	2010.000	2020.000	2030.000	2040.000	2050.000	2060.000	2070.000	2080.000	2090.000	2100.000	2110.000	2120.000	2130.000	2140.000	2150.000	2160.000	2170.000	2180.000	2190.000	2200.000	2210.000	2220.000	2230.000	2240.000	2250.000	2260.000	2270.000	2280.000	2290.000	2300.000	2310.000	2320.000	2330.000	2340.000	2350.000	2360.000	2370.000	2380.000	2390.000	2400.000	2410.000	2420.000	2430.000	2440.000	2450.000	2460.000	2470.000	2480.000	2490.000	2500.000	2510.000	2520.000	2530.000	2540.000	2550.000	2560.000	2570.000	2580.000	2590.000	2600.000	2610.000	2620.000	2630.000	2640.000	2650.000	2660.000	2670.000	2680.000	2690.000	2700.000	2710.000	2720.000	2730.000	2740.000	2750.000	2760.000	2770.000	2780.000	2790.000	2800.000	2810.000	2820.000	2830.000	2840.000	2850.000	2860.000	2870.000	2880.000	2890.000	2900.000	2910.000	2920.000	2930.000	2940.000	2950.000	2960.000	2970.000	2980.000	2990.000	3000.000	3010.000	3020.000	3030.000	3040.000	3050.000	3060.000	3070.000	3080.000	3090.000	3100.000	3110.000	3120.000	3130.000	3140.000	3150.000	3160.000	3170.000	3180.000	3190.000	3200.000	3210.000	3220.000	3230.000	3240.000	3250.000	3260.000	3270.000	3280.000	3290.000	3300.000	3310.000	3320.000	3330.000	3340.000	3350.000	3360.000	3370.000	3380.000	3390.000	3400.000	3410.000	3420.000	3430.000	3440.000	3450.000	3460.000	3470.000	3480.000	3490.000	3500.000	3510.000	3520.000	3530.000	3540.000	3550.000	3560.000	3570.000	3580.000	3590.000	3600.000	3610.000	3620.000	3630.000	3640.000	3650.000	3660.000	3670.000	3680.000	3690.000	3700.000	3710.000	3720.000	3730.000	3740.000	3750.000	3760.000	3770.000	3780.000	3790.000	3800.000	3810.000	3820.000	3830.000	3840.000	3850.000	3860.000	3870.000	3880.000	3890.000	3900.000	3910.000	3920.000	3930.000	3940.000	3950.000	3960.000	3970.000	3980.000	3990.000	4000.000	4010.000	4020.000	4030.000	4040.000	4050.000	4060.000	4070.000	4080.000	4090.000	4100.000	4110.000	4120.000	4130.000	4140.000	4150.000	4160.000	4170.000	4180.000	4190.000	4200.000	4210.000	4220.000	4230.000	4240.000	4250.000	4260.000	4270.000	4280.000	4290.000	4300.000	4310.000	4320.000	4330.000	4340.000	4350.000	4360.000	4370.000	4380.000	4390.000	4400.000	4410.000	4420.000	4430.000	4440.000	4450.000	4460.000	4470.000	4480.000	4490.000	4500.000	4510.000	4520.000	4530.000	4540.000	4550.000	4560.000	4570.000	4580.000	4590.000	4600.000	4610.000	4620.000	4630.000	4640.000	4650.000	4660.000	4670.000	4680.000	4690.000	4700.000	4710.000	4720.000	4730.000	4740.000	4750.000	4760.000	4770.000	4780.000	4790.000	4800.000

ORDENADAS	RASANTE	258.918	258.170	258.385	258.555	258.730	258.904	260.037	260.221	260.379	260.579	260.787	261.009	261.197	261.402	261.623	261.925	262.326	262.828	263.452	264.186	265.011	265.876	266.755	267.635	268.516	269.390	270.260	271.123	271.950	272.752	273.482	274.215	274.78
	TERRENO	258.80	258.05	259.26	259.43	259.60	259.76	259.91	260.09	260.26	260.46	260.66	260.88	261.07	261.27	261.51	261.80	262.19	262.69	263.32	264.06	264.89	265.75	266.62	267.51	268.39	269.27	270.12	271.00	271.85	272.64	273.38	274.09	274.78

COTAS ROJAS	DESMONTE																																	
	TERRAPLEN	0.11	0.12	0.12	0.12	0.13	0.13	0.12	0.13	0.12	0.13	0.13	0.13	0.13	0.12	0.13	0.13	0.14	0.13	0.13	0.12	0.12	0.13	0.13	0.13	0.12	0.14	0.12	0.10	0.11	0.11	0.12	0.12	0.16

ACUERDOS VERTICALES		RECTA																																
---------------------	--	-------	--	--	--	--	--	--	--	--	--	--	--	--	--	--	--	--	--	--	--	--	--	--	--	--	--	--	--	--	--	--	--	--

