PROYECTO DE CONSTRUCCIÓN PARA LA DUPLICACIÓN DE VÍA DE LA LÍNEA DE CERCANÍAS R-3 ENTRE PARETS Y LA GARRIGA (BARCELONA). VÍA Y ELECTRIFICACIÓN

LÍNEA R3 L´Hospitalet de Llobregat - Puigcerdá

Provincia: Barcelona

Noviembre 2020

DOCUMENTO ADICIONAL DE EXPROPIACIONES
ANEJO DE EXPROPIACIONES
DOCUMENTO E-1



adif

saitec engineering

GOBIERNO DE ESPAÑA
MINISTERIO DE TRANSPORTES, MOVILIDAD Y AGENDA URBANA

UNIÓN EUROPEA

DOCUMENTO E-1

ANEJO DE EXPROPIACIONES

ÍNDICE

1. MEMORIA 1
   - 1.1 Objeto del presente Anejo 1
   - 1.2 Descripción general de la solución proyectada 1
   - 1.3 Términos municipales afectados 4
   - 1.4 Afecciones 4
   - 1.5 Expropiación 4
   - 1.6 Imposición de servidumbres 5
   - 1.7 Ocupaciones temporales 5
   - 1.8 Planos parcelarios 6
   - 1.9 Criterios de valoración de los bienes y derechos afectados 6
     - 1.9.1 Metodología 6
     - 1.9.2 Precios unitarios 7
2. BIENES Y DERECHOS AFECTADOS 7
   - 2.1 Determinación de los bienes y derechos afectados 7
   - 2.2 Término Municipal de Parets del Vallés 9
   - 2.3 Término Municipal de Montmeló 15
   - 2.4 Término Municipal de Granollers 23
   - 2.5 Término Municipal de Canovelles 41
   - 2.6 Término Municipal de Les Franqueses del Vallés 47
   - 2.7 Término Municipal de La Garriga 71
   - 2.8 Término Municipal de Sant Fost de Campsentelles 79
3. PLANOS 85
   - 3.1 Plano de Situación escala 1:50.000 87
   - 3.2 Plano de conjunto 89
   - 3.3 Planos de Trazado (1:2.000) 91
   - 3.4 Ortofotoplanos a Escala 1:2.000 (Original A3) 93
   - 3.5 Planos de Expropiaciones Escala 1:2.000 (Original A3) 95
4. CONSTRUCCIONES AFECTADAS 97

1. MEMORIA

1.1 Objeto del presente Anejo

La finalidad del presente Anejo es doble, en primer lugar ha de servir para poder ajustarse a los requisitos necesarios que ineludiblemente debe reunir todo proyecto para cumplimentar el trámite de su aprobación definitiva, de conformidad con la legislación vigente y, en segundo lugar, igualmente debe servir de base de partida para la incoación y subsiguiente tramitación del expediente de expropiación, de los bienes y derechos afectados por la ejecución de las obras contenidas en el proyecto de referencia.

Por consiguiente, dicho anejo tiene la finalidad de definir, con toda la precisión posible, los terrenos que son estrictamente necesarios para la correcta ejecución de las obras contempladas en el mismo.

1.2 Descripción general de la solución proyectada

El trazado de la nueva vía que constituye la duplicación de vía se desarrolla en la mayor parte del trazado en paralelo a la línea actual, bien por su derecha o bien por su izquierda, con un entreeje de 4,0 metros, ampliándose la plataforma a partir de la banqueta existente.

El trazado se inicia con el eje 110 a la salida de la estación de Parets del Vallés, P.K. 20+213, punto a partir del cual la duplicación se realiza por la izquierda hasta el P.K. 23+298.

En la cabecera de salida de la estación de Parets del Vallés se levanta el desvío existente (DS-A-54-320/400-0.09-CR-D) y se coloca un nuevo escape (ESH-P1-60-500-0,071-CR-D-4.000) entre los PP.KK. 20+257 y 20+348, simétrico al colocado en el “Proyecto de Estaciones” en la cabecera de entrada de la estación.

Para poder disponer el aparato de vía en alineación recta y pendiente constante se define el eje 113, con el que se lleva a cabo la rectificación del trazado de la vía derecha actual desde el P.K. 20+213 hasta el P.K. 20+620. Este eje presenta en planta una curva de radio 480 metros y en alzado está constituido por una rampa de 0,51 milésimas y los correspondientes acuerdos para conectar con el trazado actual.

En este tramo de duplicación de la vía por la izquierda definido por el eje 110 se contemplan varias obras singulares, todas ellas para vía única y ubicadas en la misma alineación recta dispuesta a continuación de la curva a derechas de radio 540 metros después de la estación: Viaducto sobre la carretera C-17 de 60 metros de longitud (del P.K. 20+630 al P.K. 20+690), Viaducto sobre la riera de Tenes de 132,5 m de longitud (del P.K. 20+870 al P.K. 21+003) y Viaducto sobre la conexión de unión AP-7/C-17 de 27 metros de longitud (del P.K. 21+405 al P.K. 21+432). Para la construcción de estas estructuras manteniendo las existentes, el eje en planta de la nueva vía se ha dispuesto a una distancia de 8,0 metros con respecto a la actual.

A la altura del punto donde se ubica el nuevo escape de la estación de Parets del Vallés (P.K. 20+291) existe un paso superior de la carretera BV-1604. Esta estructura no tiene gálibo suficiente para albergar la futura duplicación, siendo preciso su demolición y la construcción de un nuevo paso superior, PS-20.2/Ctra. BV-1604.

Además, para que en este tramo la nueva vía no afecte a viviendas y naves industriales situadas en la margen izquierda de la plataforma ferroviaria, se diseñan los muros M-20.2 (I) y M-21.0 (I), el primero de ellos situado entre los PP.KK. 20+267 y 20+605 y el segundo entre los PP.KK. 21+006 y 21+400. En el desarrollo de esta segunda estructura se diseña la prolongación de un paso inferior existente, PI-21.3, que sirve para dar continuidad a un camino situado junto a la fábrica de Danone.

Una vez rebasado el cruce con la carretera de unión AP-7/C-17, el trazado de la vía duplicada se acerca a la existente hasta un entreeje de 4,0 metros, distancia que se mantiene hasta que no se produzca de nuevo la duplicación junto a un viaducto existente que haya que mantener (a excepción del tramo de conexión a la entrada de la estación de Granollers-Canovelles, en donde se ha mantenido el entreeje diseñado en el “Proyecto de Estaciones” de 4,3 m).

En cuanto al trazado en alzado, con la vía duplicada se ha tratado de mantener la rasante del trazado actual. No obstante, para conseguir un gálibo vertical mínimo de 5,3 metros en el cruce con la carretera C-17, ha sido necesario elevar la rasante en torno a los 60 cm. La máxima rampa del tramo es de 16,3 milésimas y el acuerdo vertical con parámetro mínimo tiene un valor de 6.311 metros.

A partir del P.K. 21+510 es preciso elevar la rasante de ambas vías con respecto al trazado actual para posibilitar entre los PP.KK. 22+178 y 22+401 una rasante uniforme de 2,5 milésimas, que permita construir en un futuro la Estación de Montmeló.

Para ello, a partir del P.K. 21+445 se define un nuevo eje (eje 111) que representa la vía derecha y cuyo trazado en planta se ajusta en esta zona a la vía existente y en alzado, tal y como se ha comentado anteriormente, se eleva con respecto a la vía actual. Este mismo eje permitirá además definir la duplicación de vía por la margen derecha de la plataforma ferroviaria a partir del P.K. 23+298.

Para que la rasante elevada no produzca afecciones a las naves situadas en el polígono industrial Can Volart, se diseñan muros a ambos lados de la plataforma ferroviaria. Se trata de los muros M-21.7 (I), M-21.5 (D) y M-21.8 (D).

En el tramo final de esta primera alineación recta, el trazado se adentra en la trinchera donde se ubica el túnel actual de Esteve (túnel de vía única situado entre los PP.KK. 22+416 y 22+469). El desmonte se amplía en anchura para permitir la doble vía y el túnel existente se demuele ya que no permite albergar la futura duplicación. Para mantener la permeabilidad transversal del territorio en esta zona de desmonte se proyectan los pasos superiores PS-22.0 y PS-22.4 que sirven para reponer unos caminos existentes.

Referente al alzado, la zona de trazado que discurre elevada con respecto a la plataforma actual presenta una rampa máxima de 20 milésimas para poder permitir a continuación la rasante uniforme de 2,5 milésimas comentada anteriormente, presentando el acuerdo vertical entre ambas rasantes un valor de 5.142 metros.

Seguidamente el trazado presenta una curva a izquierdas de 386 metros de radio para la vía 1, a continuación de la cual se diseña una curva en S con radios de 4.504 y 4.496 metros para la vía 1 con la que se materializa el cambio de lado de la duplicación. Al final de esta curva en S finaliza el eje 110 en el P.K. 23+298. En esta zona se conserva el paso inferior existente en el

P.K. 22+869, debido a que el tablero está preparado para la futura duplicación por su margen izquierda.

Desde el P.K. 23+298 hasta el P.K. 24+919 la duplicación se lleva a cabo por la margen derecha a una distancia de 4,0 metros con respecto a la vía actual. Se trata de un tramo recto que discurre bajo tres pasarelas peatonales de acceso al circuito de Montmeló y un paso superior de la carretera C-35. Las pasarelas peatonales situadas en los PP.KK. 23+472 y 23+980 y el paso superior de la carretera (P.K. 24+720) se conservan, ya que los gálibos bajos estas estructuras son suficientes para albergar la duplicación. Sin embargo, la pasarela situada en el P.K. 23+403 se demuele por encontrarse actualmente en desuso y verse afectada por la plataforma de la duplicación.

Además, en este tramo recto es preciso la construcción de dos pasos inferiores, PI-23.7 y PI-24.4, siendo el primero de ellos de acceso al circuito de Montmeló y el segundo a Can Ribas de la Serra. Se trata de nuevas estructuras de vía doble que sustituyen a las existentes de vía única, las cuales es preciso demoler. También se diseñan los muros M-23.4 (D), M-23.9 (D) y M-24.6 (D), siendo los dos primeros para no afectar a las cimentaciones de las pasarelas peatonales que se conservan y el tercero para mantener el trazado de un camino de acceso a fincas bajo el paso superior de la carretera C-35.

En cuanto al trazado en alzado, en esta segunda recta se ha tratado de mantener en la medida de lo posible la rasante de la vía actual, presentando una rampa máxima de 14,4 milésimas y un acuerdo vertical mínimo con parámetro 10.069 metros.

Entre los PP.KK. 24+919 y 25+426 se rectifica el trazado de la curva existente y se lleva a cabo el cambio de lado de la duplicación, de manera que desde el P.K. 25+426 hasta la estación de Granollers-Canovelles la duplicación se efectúa por la margen izquierda y con un entreeje de 4,0 metros en todo su desarrollo, salvo en el tramo final de conexión con el “Proyecto de Estaciones” que se aumenta a 4,3 m. Para ello se inicia en el P.K. 24+919 un nuevo eje que representa la vía 1 (eje 112) y que finaliza en la estación de Granollers-Canovelles en el P.K. 28+413.

En esta curva a izquierdas (con un valor de 718 m de radio para la vía 1) y posterior alineación recta se afecta a los pasos a nivel existentes PN 25/268 y PN 26/540, cuya supresión se lleva a cabo mediante un paso inferior y caminos de enlace diseñados en el “Proyecto Constructivo de supresión de los pasos a nivel del P.K. 25/268 y P.K. 26/540 de la línea Barcelona- Ripoll. Término municipal de Granollers” de Marzo de 2016 y que está siendo ejecutado en la actualidad. La solución adoptada en este proyecto de supresión de pasos a nivel se ha considerado como situación de partida del presente proyecto de duplicación, estando el paso inferior proyectado en el P.K. 25+760 preparado para la duplicación.

Al inicio de la citada curva se proyecta el paso inferior PI-25.0 que sirve para dar continuidad al camino de Can Ninou. Se trata un nuevo marco para vía doble que sustituye a la estructura existente de vía única, la cual es preciso demoler por no permitir la duplicación de vía.

En el tramo recto posterior, a la altura del P.K. 27+293 se conserva el paso superior existente de la carretera N-152a. Se trata de una estructura tipo pérgola en cuyo interior discurre en la actualidad la línea de ferrocarril y un camino de acceso a fincas, aprovechándose en el proyecto el espacio destinado para éste para la duplicación de vía, llevada a cabo por la margen izquierda. Por lo tanto, para permitir el acceso a las fincas a través del camino que se suprime, se ha diseñado la reposición RC-I-27+197, que discurre bajo la carretera N-152a a través de una nueva estructura, paso superior PS-0.0/RC-I-27+197, situada en paralelo a la pérgola existente.

En este tramo recto se diseñan además los muros M-26.4 (I), M-27.1 (I) y M-27.3 (I), que permiten evitar afecciones a edificaciones y a las reposiciones de los caminos realizadas.

Más adelante, una ligera curva a derechas de radio 2.504 metros conduce al trazado a la cabecera de entrada de la estación de Granollers-Canovelles, donde se produce la conexión con el “Proyecto de Estaciones” en el P.K. 28+413, siendo el punto final del eje 112.

En el tramo comprendido entre los PP.KK. 27+853 y 28+413 el trazado de la vía 1 se desarrolla en paralelo al contemplado en el citado proyecto para la vía 2, habiéndose considerado este trazado como situación de partida del proyecto de duplicación. Las estructuras localizadas en los PP.KK. 28+200 (obra de drenaje) y 28+386 (paso inferior) fueron diseñadas en el “Proyecto de Estaciones” para permitir la duplicación de vía por la margen izquierda de la plataforma ferroviaria, no siendo preciso por tanto realizar ninguna actuación sobre las mismas. No obstante, en esta zona se diseñan los muros M-27.8 (I) y M-28.1 (I) que sirven para evitar la afección al camino de Sant Nicolau.

En esta tercera recta y posterior curva de conexión con la estación de Granollers-Canovelles, el trazado en alzado se ajusta a la rasante de la vía actual o la del “Proyecto de Estaciones”, presentando una rampa máxima de valor 14,4 milésimas. El acuerdo vertical mínimo adoptado presenta un parámetro Kv con valor igual a 10.069 metros.

El trazado comienza de nuevo a la salida de la estación de Granollers-Canovelles en el P.K. 29+110 a través del eje 104, que permite realizar la duplicación por la margen izquierda de la plataforma ferroviaria.

Al igual que sucede a la entrada de la estación, en el tramo comprendido entre los PP.KK. 29+100 y 29+643 la vía duplicada discurre por la izquierda y a una distancia de 4,0 metros de la vía 2 contemplada en el “Proyecto de Estaciones”, el cual es considerado como situación de partida del proyecto de duplicación. El trazado en planta se desarrolla en una curva a derechas de radio 459 metros para la vía 1 y el alzado se ajusta al del “Proyecto de Estaciones”. En esta curva se proyecta el muro M-29.2 (I) para evitar la afección al parque situado en la zona y se aprovechan los pasos inferiores situados en los PP.KK. 29+234 y 29+480, los cuales presentan anchura suficiente para albergar la duplicación por ser de reciente construcción.

Tras la curva a derechas, el eje de la vía 1 de duplicación se separa de la vía actual hasta una distancia máxima de 8,25 metros para permitir la construcción de los viaductos de vía única sobre el río Congost y sobre la carretera C-352 junto a los viaductos existentes que se mantienen. El primero de ellos presenta una longitud de 202,15 metros y se sitúa entre los PP.KK. 30+110 y 30+312, mientras que el segundo tiene una longitud 37,86 metros localizado entre los PP.KK. 30+453 y 30+491.

Antes del tramo en el que el trazado de la duplicación se separa de la vía actual mediante dos curvas consecutivas de radios 4.500 metros, se diseñan dos pasos inferiores, PI-29.6 y PI-29.7, que permiten dar continuidad a la calle Diagonal y a un itinerario peatonal existente. Se trata de

nuevas estructuras que sustituyen a las actuales, las cuales es necesario demoler. Además, en todo el terraplén existente antes del viaducto sobre el río Congost se proyecta el muro M-29.7 (I) para no afectar a las zonas ajardinadas y a la calle Alemania.

Una vez rebasado el cruce con la carretera C-352 se produce la entrada a la estación de Les Franqueses del Vallés mediante una curva compuesta a izquierdas y plataforma de sección reducida entre muros, debido al espacio disponible. Para llevar a cabo esta actuación se inicia el eje 105 en el P.K. 30+480, que define la vía 2 hasta el P.K. 31+200, punto donde se produce la conexión con el "Proyecto de Estaciones". El desvío situado en el P.K. 31+127 en la cabecera de entrada de la estación (DS-C-54-318-0,09-CR-D) es preciso levantarlo.

En esta curva se produce el cruce del trazado con la calle de la Ferrería mediante el nuevo paso inferior PI-30.7, siendo necesario para su construcción la demolición de la estructura existente. Además, se diseñan los muros M-30.5 (I), M-30.7 (D), M-30.8 (I) y M-31.0 (D) que evitan la afección a las edificaciones y viales existentes en ambas márgenes de la plataforma ferroviaria.

En cuanto al trazado en alzado, en el tramo comprendido entre las estaciones de Granollers-Canovelles y Les Franqueses del Vallés, la rasante de la vía duplicada se ha ajustado a la de la vía actual y a la del "Proyecto de Estaciones", presentando una rampa máxima de 20,5 milésimas justo antes de la estación de Les Franqueses del Vallés. El acuerdo vertical mínimo adoptado en este tramo presenta un parámetro kv de valor igual a 3.699 m.

El trazado comienza de nuevo a la salida de la estación de Les Franqueses del Vallés, en el P.K. 31+580 para la vía 1 (inicio eje 106) y P.K. 31+572 para la vía 2 (inicio eje 107), donde mediante una curva en S con radios consecutivos de 10.500 y 10.000 metros para la vía 2 se produce el cambio de lado en la duplicación, pasando de realizarse por la derecha a la salida de la estación (31+572 de la vía 2) a iniciarse por la izquierda al final de la Calle Sant Isidre (32+376 de la vía 1).

En este tramo se diseña el muro M-31.5 (D) para no afectar a la Calle Sant Isidre y el trazado en planta de las vías 1 y 2 se ajusta al vano central del paso superior existente en la Calle del Molí con el fin de aprovechar la estructura existente, que dispone de gálibo suficiente para ello. Para que los taludes de la plataforma no afecten al estribo oeste de esta estructura se ha diseñado el muro M-32.0 (I). El punto final del eje 107 que define la vía 2 se produce en el P.K. 32+379.

Tal y como se ha comentado anteriormente, desde el P.K. 32+376 hasta el P.K. 34+300 la duplicación se lleva a cabo por la margen izquierda de la plataforma ferroviaria y con un entreeje de 4,0 metros con respecto a la vía actual.

El trazado en planta está compuesto inicialmente por un tramo recto de 780 metros aproximadamente, y posteriormente el trazado presenta tres alineaciones circulares de radios 2.000, 407 y 452 metros con pequeños tramos rectos intermedios. En alzado la rasante se ha ajustado a la de la vía actual, en todo momento ascendente, y presentando una rampa máxima de 18,28 milésimas. El acuerdo vertical mínimo en el tramo tiene un parámetro kv de valor 4.698 m.

Para que los terraplenes de la plataforma no afecten al Torrent de Santa Margarida se ha diseñado el muro M-32.8 (I) entre los PP.KK. 32+785 y 33+005, y para salvar el citado curso de agua se proyecta el Viaducto de vía doble sobre el Torrent de Santa Margarida entre los PP.KK. 33+016 y 33+024, previa demolición de la estructura existente. Más adelante el trazado cruza sobre otro torrente, el de Can Rovira del Villar, diseñándose para salvar el mismo el Viaducto de vía doble sobre el Torrent de Can Rovira del Villar entre los PP.KK. 33+794 y 33+820.

En este tramo se afecta además a varias estructuras que no están preparadas para la duplicación. Se trata de dos pasos superiores (situados actualmente en los PP.KK. 33+345 y 34+367) y un paso inferior (P.K. 33+716), los cuales habrá que demoler y construir una nueva estructura en el mismo emplazamiento que la existente o cercana a las misma: Paso superior PS-33.3, Paso inferior PI-33.7 y Paso superior PS-34.2. Además, para no afectar a las edificaciones de Can Morera y Can Miguet, se diseñan los muros M-33.3 (I) y M-33.7 (I) respectivamente.

Más adelante, en el tramo comprendido entre los PP.KK. 34+300 y 35+520 se realiza una variante del trazado en planta en vía doble que discurre al este del trazado existente, iniciándose para ello un nuevo eje que define la vía 2 (eje 108). La superestructura de vía del tramo de vía actual que queda en desuso se desmantela en situación futura, manteniéndose el viaducto actual sobre el Torrent de Can Gorgs y la pérgola sobre la carretera N-152.

El trazado en planta de la variante presenta tres alineaciones circulares, con un radio mínimo de valor 428 metros para la vía 1. El trazado en alzado se eleva respecto a la vía actual con una rampa máxima de 18,5 milésimas para permitir el cruce sobre el torrente de Can Gorgs y la carretera N-152 mediante un viaducto de 170 metros de longitud, Viaducto de vía doble sobre el Torrent de Can Gorgs y Ctra. N-152, situado entre los PP.KK. 34+633 y 34+803.

A continuación y en prolongación del estribo norte de esta estructura se diseña el muro M-34.8 (D) con el fin de crear las menores afecciones posible a la parcela de suelo calificado de urbanizable de acuerdo al planeamiento de Les Franqueses del Vallés.

A partir de la conexión de nuevo con el trazado actual en el P.K. 35+520 (punto donde finaliza el eje 106 que representa la vía 1), la duplicación de vía se lleva a cabo en todo momento, hasta el punto final del proyecto en la estación de La Garriga, por la derecha y con un entreeje de 4,0 metros con respecto a la vía actual.

Antes de llegar al núcleo urbano de La Garriga, el trazado en planta está constituido por alineaciones rectas y dos curvas circulares a derechas con un radio mínimo de valor 1.068 metros, siendo el trazado en alzado siempre ascendente con una pendiente máxima de 18,64 milésimas.

A la altura del P.K. 35+584 se produce la afección a un paso superior existente, el cual es preciso demoler por no presentar gálibo suficiente para la duplicación de vía. Para garantizar la permeabilidad transversal del territorio mediante la reposición del camino RC-T-35+563 se proyecta el paso superior PS-35.5. Poco después, pasa salvar el Torrent de Can Grau se diseña un viaducto de 8,0 metros de longitud situado entre los PP.KK. 35+666 y 35+674.

En la curva a derechas de radio 1.068 metros se afecta al paso a nivel PN 36/181 el cual se suprime mediante un paso inferior diseñado en el “Proyecto Constructivo de supresión del paso a nivel del P.K. 36/181 de la línea Barcelona- Ripoll. Término municipal de La Garriga” de Mayo de 2016. La solución adoptada en este proyecto de supresión de paso a nivel se ha considerado como situación de partida del presente proyecto de duplicación, estando el paso inferior diseñado en el P.K. 36+164 preparado para la duplicación de vía por la margen derecha de la plataforma ferroviaria.

Ya en el núcleo urbano de La Garriga el trazado adopta una curva en S con radios consecutivos de 462 y 408 metros, siendo el eje de la vía 2 paralelo a una distancia de 4,0 metros con respecto al eje de la vía 1 del “Proyecto de Estaciones” entre los PP.KK. 36+738 y 37+338. En alzado se adopta la misma rasante que la del citado proyecto, con una rampa máxima de 18,97 milésimas.

A la altura del P.K. 37+065 se sustituye el tablero del paso inferior existente sobre la Avenida Once de Septiembre a través de la actuación denominada PI-37.0, debido a que la estructura actual no es capaz de resistir las nuevas cargas ferroviarias. Además, en la margen derecha, para evitar la afección a la Ronda del Carril, se diseña el muro M-36.7 (D) entre los PP.KK. 36+784 y 37+338, siendo éste el punto final del eje 108 y de la actuación.

1.3 Términos municipales afectados

Los terrenos afectados por el presente proyecto pertenecen administrativamente a los municipios de Parets del Vallés, Montmeló, Granollers, Canovelles, Les Franqueses del Vallés La Garriga y Sant Fost de Campsetelles, provincia de Barcelona, Comunidad Autónoma de Cataluña.

El trazado se inicia en el punto kilométrico 20+213.858 y, tras un recorrido de 17,124 kilómetros de que consta dicho trazado, finaliza en el PK 37+338.489

TÉRMINO MUNICIPAL	COMUNIDAD AUTÓNOMA	P.K. ORIGEN/P.K. FINAL	HOJA ORIGEN/HOJA FINAL
Parets del Vallés	Cataluña	INICIO (20+213) / 22+082	1 / 3
Montmeló	Cataluña	22+082 / 23+875	3 / 6
Granollers	Cataluña	23+875 / 29+127	6 / 14
Canovelles	Cataluña	29+127/ 30+235	14 / 15
Les Franqueses del Vallés	Cataluña	30+235 / 35+344	15 / 24
La Garriga	Cataluña	35+344 / FIN (37+338)	24 / 26
Sant Fost de Campsentelles	Cataluña	Vertedero	27

1.4 Afecciones

Para la correcta ejecución de las Obras contenidas en el presente proyecto, se definen tres tipos de afección: la expropiación propiamente dicha, la imposición de servidumbres y la Ocupación Temporal.

Previamente hay que aclarar que las expropiaciones relacionadas con los préstamos y vertederos han sido añadidos a este proyecto.

En el presente Proyecto se han considerado las superficies sujetas a expropiación, imposición de servidumbres y ocupaciones temporales en Reposición de Servicios Afectados, tanto aéreos como soterrados. Se han definido unas afecciones, según criterios suministrados por las empresas titulares de las líneas de:

SERVICIO AFECTADO	RURAL/URBANIZADO			
	EXPROPIACION	SERVIDUMBRE	OCUPACIÓN TEMPORAL	
			Vano	Poste/Arqueta
Línea eléctrica de BT soterrada y aérea	1 m x 1 m	2 m.	+1 m	Radio 5 m.
Línea eléctrica de MT aérea	5 m x 5 m	20 m.	-	Radio 10 m.
Línea eléctrica de MT soterrada	1 m x 1 m	2 m.	+1 m	Radio 5 m.
Líneas de Teléfono soterradas y/o aéreas.	1 m x 1 m	2 m.	+1 m	2 m. x 2 m.
Tuberías de Saneamiento-Abastecimiento	1 m x 1 m	2 m.	+1 m	2 m. x 2 m.
Alumbrado (soterrado)	1 m x 1 m	2 m.	+1 m	2 m. x 2 m.

1.5 Expropiación

Se expropia el pleno dominio de las superficies que ocupen la explanación de la línea férrea, sus elementos funcionales y las instalaciones permanentes que tengan por objeto una correcta explotación, así como todos los elementos y obras anexas o complementarias definidas en el proyecto que coincidan con la rasante del terreno o sobresalgan de él, y en todo caso las superficies que sean imprescindibles para cumplimentar la normativa legal vigente para este tipo de Obras, en especial las contenidas en la Ley 38/2015, de 29 de Septiembre, del Sector Ferroviario.

La fijación de la línea perimetral de la expropiación con relación a la arista exterior de la explanación, queda estrictamente definida en los planos parcelarios que forman parte del punto 3 del presente anejo.

En general, se ha situado la línea de expropiación a 8 metros de la arista exterior de la explanación, en aquellos terrenos que ostentan la calificación de suelo rural.

En el suelo contiguo al ocupado por las líneas o infraestructuras ferroviarias y clasificado como suelo urbano consolidado (actualmente “urbanizado” según el RD Legislativo 2/2008 de 20 de junio) por el correspondiente planeamiento urbanístico, las distancias para la protección de la infraestructura ferroviaria serán de 5 metros para la zona de dominio público y de 8 m para la de protección, contados en todos los casos desde las aristas exteriores de explanación. De acuerdo a los artículos 13 y 14 de la Ley 38/2015, de 29 de septiembre, del sector ferroviario, se ha reducido la zona de dominio público a una distancia de 2,0 metros junto a las edificaciones existentes.

La expropiación de los terrenos resultantes de la aplicación de los criterios y parámetros anteriormente expuestos afecta a una superficie de 285.370 m², de los cuales el 13 % corresponden a terrenos catalogados como suelo urbanizado y el 87 % a suelo rural.

El desglose de las superficies objeto de expropiación en este proyecto se detalla por municipios en el siguiente cuadro de clases de suelo:

TÉRMINO MUNICIPAL	SUELO RURAL (m^2)	SUELO URBANIZADO (m^2)	TOTAL (m^2)
PARETS DEL VALLÉS	12386	7336	19722
MONTMELÓ	40754	2458	43212
GRANOLLERS	48132	6834	54966
CANOVELLES	359	3599	3958
LES FRANQUESES DEL VALLÉS	73657	15948	89605
LA GARRIGA	36544	66	36610
SANT FOST DE CAMPSENTELLES	37297	0	37297

1.6 Imposición de servidumbres

Se define como imposición de servidumbre, las correspondientes franjas de terrenos sobre los que es imprescindible imponer una serie de gravámenes, al objeto de limitar el ejercicio del pleno dominio del inmueble.

Estas franjas de terreno adicionales a la expropiación tienen una anchura variable, en función de la naturaleza u objeto de la correspondiente servidumbre, concretándose las mencionadas imposiciones de servidumbre, mediante el oportuno grafiado con la trama correspondiente determinada para este fin, en los respectivos planos parcelarios que forman parte de este anejo de expropiaciones para proyecto. En los planos parcelarios se indica el motivo de la imposición de servidumbres.

Se ocupan 3.133 m² de Servidumbre permanente con el siguiente desglose por municipios y clase de suelo:

TÉRMINO MUNICIPAL	SUELO RURAL (m^2)	SUELO URBANIZADO (m^2)	TOTAL (m^2)
PARETS DEL VALLÉS	401	139	540
MONTMELÓ	205	214	419
GRANOLLERS	622	19	641
CANOVELLES	101	22	123
LES FRANQUESES DEL VALLÉS	873	31	904
LA GARRIGA	506	0	506
SANT FOST DE CAMPSENTELLES	0	0	0

1.7 Ocupaciones temporales

Se definen de este modo aquellas franjas de terrenos que resultan estrictamente necesarios ocupar, para llevar a cabo, la correcta ejecución de las obras contenidas en el proyecto y por un espacio de tiempo determinado, generalmente coincidente con el periodo de finalización de ejecución de las mismas.

Dichas franjas de terreno adicionales a la expropiación tienen una anchura variable según las características de la explanación, la naturaleza del terreno y del objeto de la ocupación. Dichas zonas de ocupación temporal se utilizarán, entre otros usos, principalmente para instalaciones de obra, acopios de tierra vegetal, talleres, almacenes, laboratorios, depósitos de materiales y en general para todas cuantas instalaciones o cometidos sean necesarios para la correcta ejecución de las Obras contempladas o definidas en el presente Proyecto.

Se ocupan 93.397 m² de Ocupación Temporal con el siguiente desglose por municipios y clase de suelo:

TÉRMINO MUNICIPAL	SUELO RURAL (m^2)	SUELO URBANIZADO (m^2)	TOTAL (m^2)
PARETS DEL VALLÉS	6735	13417	20152
MONTMELÓ	4815	627	5442
GRANOLLERS	10513	10417	20930
CANOVELLES	2144	26	2170
LES FRANQUESES DEL VALLÉS	19540	9350	28890
LA GARRIGA	15673	140	15813
SANT FOST DE CAMPSENTELLES	0	0	0

1.8 Planos parcelarios

El presente Anejo de Expropiaciones incluye una colección de planos parcelarios en los que se definen todas y cada una de las parcelas catastrales afectadas por la ejecución de las obras contenidas en el proyecto, cualquiera que sea su forma de afección.

Cada uno de los planos contiene croquis reducido del plano guía, indicándose claramente el número de hoja al que pertenece, el nombre del Término/s Municipal/es que comprende y el norte geográfico.

Los referidos planos parcelarios se han confeccionado sobre la base cartográfica realizada ex-profeso para la redacción del presente proyecto, habiéndose realizado la correspondiente identificación catastral de las parcelas afectadas y sus propietarios con la ayuda de los planos catastrales de rústica y urbana de los respectivos Centros de Gestión Catastral de las correspondientes Delegaciones Provinciales de Hacienda, de las informaciones recabadas y facilitadas por los Ayuntamientos afectados y por último de los trabajos y apoyos de campo realizados por el equipo de la empresa consultora contratada al efecto.

Los planos parcelarios se han confeccionado a escala 1/2.000 (Original A3), suficiente como para permitir identificar la posición de las parcelas en el terreno y efectuar mediciones fiables tanto de la longitud de linderos o distancias como de la superficie de las parcelas.

Las parcelas se identifican con la letra asignada a la Línea Convencional, su número de orden (compuesto por los dos dígitos de su código provincial, los cuatro dígitos de su código municipal INE o tres dígitos del código GIS y los cuatro dígitos del número de las afectadas dentro de cada municipio), polígono, parcela y referencia catastral en su caso.

Se han delimitado con manchas de color los diversos tipos de afección: la expropiación de color verde, la imposición de servidumbres en color azul y las ocupaciones temporales de color rojo. Dichos colores no ocultan los detalles topográficos ni de representación de la obra (eje, desmontes, terraplenes, etc…)

En general las parcelas catastrales se han delimitado en toda su extensión, incluso las subparcelas de cultivo, delimitadas a su vez por líneas más delgadas discontinuas, al objeto que, del examen del plano, se pueda deducir el tipo y la forma de afección en relación al resto de parcela no afectada.

1.9 Criterios de valoración de los bienes y derechos afectados

1.9.1 Metodología

Para la valoración de los bienes y derechos afectados se aplicará la normativa legal vigente, en especial la contenida en el RD legislativo 7/2015, de 30 de octubre, y el RD 1492/2011 de 24 de Octubre, así como lo contenido en la ley de Expropiación forzosa.

- En cuanto al vuelo y demás instalaciones afectadas:

Las plantaciones y sembrados preexistentes, así como las indemnizaciones por razón de arrendamientos rústicos u otros derechos, se tasarán con arreglo a los criterios de las Leyes de Expropiación Forzosa y de Arrendamientos Rústicos.

Las edificaciones, construcciones e instalaciones, cuando deban valorarse con independencia del suelo, se tasarán por el método de coste de reposición según su estado y antigüedad en el momento al que deba entenderse referida la valoración.

Las indemnizaciones a favor de los arrendatarios rústicos y urbanos se fijarán de acuerdo con lo previsto en la Ley de Expropiación Forzosa y las normas de la legislación de Arrendamientos.

- En cuanto a las servidumbres:

Se valoran en función del tipo de gravamen o grado de limitación del pleno dominio impuesto sobre el bien o parcela afectada. En general se valora teniendo en cuenta la diferencia entre el valor en venta que poseía la parcela inicialmente a la imposición de la servidumbre y el valor en venta que poseerá como consecuencia de la carga o gravamen que se pretende imponer.

En el caso de terrenos incluidos en un suelo rural, se estima esta diferencia en un 50% del valor de los terrenos afectados, siendo necesario analizar cada caso en función del perjuicio que se realiza a la parcela, pudiendo variar de 10 al 100%. Al valor calculado por servidumbre del suelo se le añade el 100% del valor del vuelo que vaya a ser afectado.

En el caso de terrenos incluidos en Suelo Urbanizado, se estima esta diferencia en un 5%-10% del valor de los terrenos afectados.

- En cuanto a las ocupaciones temporales:

Su tasación se ha realizado de conformidad con lo que establece la vigente Ley de Expropiación Forzosa, es decir "… Se referirán siempre a la apreciación de los rendimientos que el propietario haya dejado de percibir por las rentas vencidas durante la ocupación, sumando, además los perjuicios estimados que se causen a la finca o los gastos que supongan restituirla a su estado primitivo…", obviamente con la salvedad de que los perjuicios irrogados en ningún caso puedan ser superiores al valor del bien, en cuyo caso se optará por su expropiación.

Teniendo en cuenta la duración prevista de las obras, la indemnización correspondiente a la ocupación temporal de los terrenos incluidos en suelo rural se puede estimar de forma directa sin más que aplicar como porcentaje de valor al unitario correspondiente al pleno dominio la propia tasa de capitalización vigente para el uso determinado, obteniendo el unitario a indemnizar por m² y año de ocupación temporal. Al valor calculado por ocupación del suelo se le añade el 100% del vuelo existente.

En el caso de terrenos incluidos en Suelo Urbanizado, se estima que el porcentaje a aplicar sobre el valor de los terrenos ocupados temporalmente, equivale al tipo de capitalización recomendado en cada momento según los índices publicados por el Banco de España en cada caso de tipo de suelo urbanizado.

1.9.2 Precios unitarios

De la aplicación de los criterios anteriormente señalados se han obtenido los valores unitarios que deben adoptarse para la tasación de los bienes y derechos afectados con motivo de la ejecución de las obras contenidas en el presente proyecto.

2. BIENES Y DERECHOS AFECTADOS

2.1 Determinación de los bienes y derechos afectados

A los efectos que establece el artículo 17 de la vigente Ley de Expropiación Forzosa de 16/12/54 de y concordantes con su Reglamento de 26/4/57. Se ha elaborado la preceptiva relación concreta e individualizada, en la que se describen, todos los aspectos materiales y jurídicos, de los bienes o derechos que se consideran de necesaria expropiación.

Dicha Relación de Bienes y Derechos afectados comprende, de forma ordenada y a modo de resumen, todas las fincas o parcelas catastrales afectadas, indicando si es una ocupación provisional o definitiva, con expresión de los siguientes datos:

- Número de orden en el expediente expropiatorio y número del plano parcelario del proyecto en el que se encuentra la finca.
- Identificación catastral del polígono y parcela.
- Nombre y domicilio del propietario del bien afectado sin NIF´s
- Cultivadores, aparceros, arrendatarios e inquilinos, con nombre de los mismos.
- Extensión o superficie de la finca completa y de la parte de la misma que sea objeto de expropiación, imposición de servidumbres u ocupación temporal incluyendo todos los bienes y derechos que sean indemnizables.
- Régimen urbanístico del suelo y calificación según cultivos, en su caso.

Toda la información necesaria para la preparación de la referida relación se ha obtenido a través de los Centros de Gestión Catastral o de la Oficina Virtual de Catastro del Mº de Economía y Hacienda, así como de la inspección directa de los terrenos

Se han tenido en cuenta y por consiguiente reseñado, en la relación de bienes o derechos afectados, aquellas parcelas o derechos pertenecientes al Estado, Comunidad Autónoma, Provincia, Municipio o cualquier otro Organismo o Empresa Pública (ADIF, Confederaciones hidrográficas, Autopistas, caminos públicos municipales, etc..), que dada su naturaleza jurídica de bien público, gozan de la condición de utilidad pública y en consecuencia no deben ser expropiados, a menos que ex-profeso se declarase la prevalencia de la utilidad pública. No obstante, dicha inclusión se considera necesaria puesto que, en cada caso, previa declaración de compatibilidad, se tendrá que armonizar y acometer, en su caso, la reposición del servicio o finalidad pública y establecimiento de las condiciones técnicas que comporta dicha restitución.

2.2 Término Municipal de Parets del Vallés

Nº DE ORDEN	POL.	PAR.	TITULAR ACTUAL. NOMBRE Y DOMICILIO	TITULAR CATASTRAL. NOMBRE Y DOMICILIO	SUPERFICIE CATASTRAL m²	AFECCIONES (M2)							NATURALEZA	NUMERO DE HOJA
						SUBP.	CALIF. FISCAL	APROVECHAMIENTO REAL	EXPROPIACION	IMPOSICION SERBIDUMBRE m²	OCUPACIÓN TEMPORAL m²	TOTAL		
Y-08.1593-0001	VIAL		Ayuntamiento De Parets Cl Major 2 N2-4 08150 Parets Del Valles (Barcelona)	Ayuntamiento De Parets Cl Major 2 N2-4 08150 Parets Del Valles (Barcelona)	-		VT-00	Vía de comunicación de dominio público	6104	341	1527	7972	Rural	1 a 3
Y-08.1593-0002	5810601DG3051S0001QB		Jardi Serralta Josep Cl Sardana 21 Pl:Bj 08150 Parets Del Valles (Barcelona)	Jardi Serralta Josep Cl Sardana 21 Pl:Bj 08150 Parets Del Valles (Barcelona)	1016		Solar	Residencial	1	0	44	45	Urbanizado	1
Y-08.1593-0003	9	9002	Desconocido	Desconocido	-		I-00	Hidrografía	828	0	1125	1953	Rural	2
Y-08.1593-0004	5711219DG3051S0001KB		Nogue Sole Nuria Cl Angel Guimera 4 08150 Parets Del Valles (Barcelona)	Nogue Sole Nuria Cl Angel Guimera 4 08150 Parets Del Valles (Barcelona)	294		Solar	Oficinas	0	0	28	28	Urbanizado	1
Y-08.1593-0005	5711201DG3051S0001ZB		Vila Monserda Rosa Av Costa Brava 7 17410 Sils (Girona)	Vila Monserda Rosa Av Costa Brava 7 17410 Sils (Girona)	2339		Solar	Suelo sin edificar	520	0	136	656	Urbanizado	1
Y-08.1593-0006	5912708DG3051S0001QB		Palau Besoli Rosa Cl Quarter Migdia 42 Parets Vall 08150 Parets Del Valles (Barcelona)	Palau Besoli Rosa Cl Quarter Migdia 42 Parets Vall 08150 Parets Del Valles (Barcelona)	2536		Solar	Residencial	273	25	499	797	Urbanizado	1
Y-08.1593-0007	6011501DG3061S0001PQ		Generalitat De Catalunya Pz San Jaume 2 08002 Barcelona (Barcelona)	Generalitat De Catalunya Pz San Jaume 2 08002 Barcelona (Barcelona)	5485		Solar	Suelo sin edificar	2581	12	2893	5486	Urbanizado	1
Y-08.1593-0008	6513804DG3061S0001LQ		M-Pover Transformados Plasticos, Sl Pl Fluvial- Sector Autopista Parets Vall 08150 Parets Del Valles (Barcelona)	M-Pover Transformados Plasticos, Sl Pl Fluvial- Sector Autopista Parets Vall 08150 Parets Del Valles (Barcelona)	7218		Solar	Suelo sin edificar	133	0	0	133	Urbanizado	2
Y-08.1593-0009	6819208DG3061N		Comunidad De Propietarios Av Rabassaires 28 Pt:1 08100 Mollet Del Valles (Barcelona)	Comunidad De Propietarios Av Rabassaires 28 Pt:1 08100 Mollet Del Valles (Barcelona)	21430		Solar	Industrial	1463	0	2249	3712	Urbanizado	3

Nº DE ORDEN	POL.	PAR.	TITULAR ACTUAL. NOMBRE Y DOMICILIO	TITULAR CATASTRAL. NOMBRE Y DOMICILIO	SUPERFICIE CATASTRAL m²	AFECCIONES (M2)							NATURALEZA	NUMERO DE HOJA
						SUBP.	CALIF. FISCAL	APROVECHAMIENTO REAL	EXPROPIACION	IMPOSICION SERBIDUMBRE m²	OCUPACIÓN TEMPORAL m²	TOTAL		
Y-08.1593-0010	6	9004	Desconocido	Desconocido	-		I-00	Improductivo	1505	0	0	1505	Rural	3
Y-08.1593-0011	6	50	Ribas Fabregas Maria (Herederos De) Av Can Prat 20 Mollet Vall 08100 Mollet Del Valles (Barcelona)	Ribas Fabregas Maria (Herederos De) Av Can Prat 20 Mollet Vall 08100 Mollet Del Valles (Barcelona)	4304		I-00	Improductivo	1263	0	0	1263	Rural	3 y 4
Y-08.1593-0012	6819206DG3061N0001LH		Inmoincamais.S.L. Av Pau Casals 13 Pl:01 08021 Barcelona (Barcelona)	Inmoincamais.S.L. Av Pau Casals 13 Pl:01 08021 Barcelona (Barcelona)	13885		Solar	Industrial	0	0	923	923	Urbanizado	3
Y-08.1593-0013	6	00051	Guasch Jane Maria Rosa Cl Timbaler Del Bruch 17 08160 Montmelo (Barcelona)	Guasch Jane Maria Rosa Cl Timbaler Del Bruch 17 08160 Montmelo (Barcelona)	7237		I-00	Improductivo	2066	0	0	2066	Rural	3 y 4
Y-08.1593-0014	6010001DG3061S0001IQ		Productos Climax, SA Cl Llobregat 1 08150 Parets Del Valles (Barcelona)	Productos Climax, SA Cl Llobregat 1 08150 Parets Del Valles (Barcelona)	11356		Solar	Industrial	2	57	133	192	Urbanizado	1
Y-08.1593-0015	6819209DG3061N0001MH		Ayuntamiento De Parets Cl Major 2 N2-4 08150 Parets Del Valles (Barcelona)	Ayuntamiento De Parets Cl Major 2 N2-4 08150 Parets Del Valles (Barcelona)	5303		Solar	Suelo sin edificar	220	8	9	237	Urbanizado	3
Y-08.1593-0016	6	9001	Ayuntamiento De Parets Cl Major 2 N2-4 08150 Parets Del Valles (Barcelona)	Ayuntamiento De Parets Cl Major 2 N2-4 08150 Parets Del Valles (Barcelona)	826		VT-00	Vía de comunicación de dominio público	162	0	0	162	Rural	3 y 4
Y-08.1593-0017	6	52	Ribas Fabregas Maria (Herederos De)Av Can Prat 20 Mollet Vall08100 Mollet Del Valles (Barcelona)	Ribas Fabregas Maria (Herederos De)Av Can Prat 20 Mollet Vall08100 Mollet Del Valles (Barcelona)	4601		I-00	Improductivo	458	60	4083	4601	Rural	3
Y-08.1593-0018	6612403DG3061S0001RQ		Finques Isern, Sl Av Catalunya 96 08150 Parets Del Valles (Barcelona)	Finques Isern, Sl Av Catalunya 96 08150 Parets Del Valles (Barcelona)	5700		Solar	Suelo sin edificar	0	0	3498	3498	Urbanizado	3

Nº DE ORDEN	POL.	PAR.	TITULAR ACTUAL. NOMBRE Y DOMICILIO	TITULAR CATASTRAL. NOMBRE Y DOMICILIO	SUPERFICIE CATASTRAL m²	AFECCIONES (M2)							NATURALEZA	NUMERO DE HOJA
						SUBP.	CALIF. FISCAL	APROVECHAMIENTO REAL	EXPROPIACION	IMPOSICION SERBIDUMBRE m²	OCUPACIÓN TEMPORAL m²	TOTAL		
Y-08.1593-0019	6819203DG3061N0001GH		Pulsar Properties SA Cl Orense 25 Pl:03 Pt:C 28020 Madrid (Madrid)	Pulsar Properties SA Cl Orense 25 Pl:03 Pt:C 28020 Madrid (Madrid)	35290		Solar	Industrial	2059	0	684	2743	Urbanizado	3
Y-08.1593-0020	6112301DG3061S0001XQ		Cepsa Comercial Petroleo SA Ps Castellana 259 Bl:A Torre Cepsa 28046 Madrid (Madrid)	Cepsa Comercial Petroleo SA Ps Castellana 259 Bl:A Torre Cepsa 28046 Madrid (Madrid)	9617		Solar	Industrial	0	0	2249	2249	Urbanizado	1 y 2
Y-08.1593-0021	6819204DG3061N0001QH		Banco De Sabadell Sa Av Oscar Espla 37 03007 Alicante/Alacant (Alicante)	Banco De Sabadell Sa Av Oscar Espla 37 03007 Alicante/Alacant (Alicante)	21852		Solar	Industrial	83	0	0	83	Urbanizado	2
Y-08.1593-0022	5910201DG3051S0001MB		Ayuntamiento De Parets Cl Major 2 N2-4 08150 Parets Del Valles (Barcelona)	Ayuntamiento De Parets Cl Major 2 N2-4 08150 Parets Del Valles (Barcelona)	1243		Solar	Suelo sin edificar	1	37	72	110	Urbanizado	1

2.3 Término Municipal de Montmeló

Nº DE ORDEN	POL.	PAR.	TITULAR ACTUAL. NOMBRE Y DOMICILIO	TITULAR CATASTRAL. NOMBRE Y DOMICILIO	SUPERFICIE CATASTRAL m²	AFECCIONES (M2)							NATURALEZA	NUMERO DE HOJA
						SUBP.	CALIF. FISCAL	APROVECHAMIENTO REAL	EXPROPIACION	IMPOSICION SERBIDUMBRE m²	OCUPACIÓN TEMPORAL m²	TOTAL		
Y-08.1350-0001	VIAL		Ajuntament De Montmelo Pz De La Vila 1 08160 Montmelo (Barcelona)	Ajuntament De Montmelo Pz De La Vila 1 08160 Montmelo (Barcelona)	-		VT-00	Vía de comunicación de dominio público	4848	90	237	5175	Rural	4 a 6
Y-08.1350-0002	2	9001	Autopistas Concesionaria Española SA Av Parc Logistic, 12-20 08040 Barcelona (Barcelona)	Autopistas Concesionaria Española SA Av Parc Logistic, 12-20 08040 Barcelona (Barcelona)	20516		VT-00	Vía de comunicación de dominio público	3786	0	0	3786	Rural	4
Y-08.1350-0003	2	31	Subira Filva Ramon Cm De Ca L' Asedro 16 08410 Vilanova Del Valles (Barcelona)	Subira Filva Ramon Cm De Ca L' Asedro 16 08410 Vilanova Del Valles (Barcelona)	1558		E-00	Pastos	165	0	0	165	Rural	4
Y-08.1350-0004	2	30	Autopistas Concesionaria Española SA Av Parc Logistic, 12-20 08040 Barcelona (Barcelona)	Autopistas Concesionaria Española SA Av Parc Logistic, 12-20 08040 Barcelona (Barcelona)	462		E-00	Pastos	267	0	0	267	Rural	3 y 4
Y-08.1350-0005	2	9004	Ajuntament De Montmelo Pz De La Vila 1 08160 Montmelo (Barcelona)	Ajuntament De Montmelo Pz De La Vila 1 08160 Montmelo (Barcelona)	205		VT-00	Vía de comunicación de dominio público	21	0	0	21	Rural	4
Y-08.1350-0006	2	14	Ajuntament De Montmelo Pz De La Vila 1 08160 Montmelo (Barcelona)	Ajuntament De Montmelo Pz De La Vila 1 08160 Montmelo (Barcelona)	1990		CR-02	Labor o labradío regadío	681	0	0	681	Rural	4
Y-08.1350-0007	2	9002	Ajuntament De Montmelo Pz De La Vila 1 08160 Montmelo (Barcelona)	Ajuntament De Montmelo Pz De La Vila 1 08160 Montmelo (Barcelona)	267		VT-00	Vía de comunicación de dominio público	193	0	0	193	Rural	4
Y-08.1350-0008	2	33	Padros Oliveras Jose (Herederos De) Cl Nueve 42 Pl:B 08160 Montmelo (Barcelona)	Padros Oliveras Jose (Herederos De) Cl Nueve 42 Pl:B 08160 Montmelo (Barcelona)	2616		E-00	Pastos	2141	0	0	2141	Rural	4

Nº DE ORDEN	POL.	PAR.	TITULAR ACTUAL. NOMBRE Y DOMICILIO	TITULAR CATASTRAL. NOMBRE Y DOMICILIO	SUPERFICIE CATASTRAL m²	AFECCIONES (M2)							NATURALEZA	NUMERO DE HOJA
						SUBP.	CALIF. FISCAL	APROVECHAMIENTO REAL	EXPROPIACION	IMPOSICION SERBIDUMBRE m²	OCUPACIÓN TEMPORAL m²	TOTAL		
Y-08.1350-0009	2	44	Molins Montplet Jose (Herederos De) Cl Nueva 6 08160 Montmelo (Barcelona)	Molins Montplet Jose (Herederos De) Cl Nueva 6 08160 Montmelo (Barcelona)	3125		C-00	Labor o Labradío secano	35	12	64	111	Rural	4
Y-08.1350-0010	2	45	Momplet Sala Jose Cl St Cristo 56 08160 Montmelo (Barcelona)	Momplet Sala Jose Cl St Cristo 56 08160 Montmelo (Barcelona)	5419		CR-02	Labor o labradío regadío	881	0	0	881	Rural	4
Y-08.1350-0011	1	48	Ciurans Hrdos De Andres Mn Municipio 08160 Montmelo (Barcelona)	Ciurans Hrdos De Andres Mn Municipio 08160 Montmelo (Barcelona)	770		CR-02	Labor o labradío regadío	770	0	0	770	Rural	1
Y-08.1350-0012	1	49	Subira Filva Ramon Cm De Ca L' Asedro 16 08410 Vilanova Del Valles (Barcelona)	Subira Filva Ramon Cm De Ca L' Asedro 16 08410 Vilanova Del Valles (Barcelona)	5836		CR-02	Labor o labradío regadío	2337	0	0	2337	Rural	4
Y-08.1350-0013	1	50	Ribas Fabregas Maria (Herederos De) Av Can Prat 20 Mollet Vall 08100 Mollet Del Valles (Barcelona)	Ribas Fabregas Maria (Herederos De) Av Can Prat 20 Mollet Vall 08100 Mollet Del Valles (Barcelona)	3895		CR-02	Labor o labradío regadío	1040	0	0	1040	Rural	3 y 4
Y-08.1350-0014	1	45	Carola Planas Maria Dolores Cl Timbaler Del Bruch 32 08160 Montmelo (Barcelona) Tinto Fernandez Miguel Cl Timbaler Del Bruch 40 08160 Montmelo (Barcelona)	Carola Planas Maria Dolores Cl Timbaler Del Bruch 32 08160 Montmelo (Barcelona) Tinto Fernandez Miguel Cl Timbaler Del Bruch 40 08160 Montmelo (Barcelona)	3862		E-00	Pastos	3039	0	0	3039	Rural	4
Y-08.1350-0015	1	41	Castells Lloveras Jose (Herederos De) Cl Aragon 261 08007 Barcelona (Barcelona)	Castells Lloveras Jose (Herederos De) Cl Aragon 261 08007 Barcelona (Barcelona)	13933		CR-02	Labor o labradío regadío	4420	5	5	4430	Rural	4

Nº DE ORDEN	POL.	PAR.	TITULAR ACTUAL. NOMBRE Y DOMICILIO	TITULAR CATASTRAL. NOMBRE Y DOMICILIO	SUPERFICIE CATASTRAL m²	AFECCIONES (M2)							NATURALEZA	NUMERO DE HOJA
						SUBP.	CALIF. FISCAL	APROVECHAMIENTO REAL	EXPROPIACION	IMPOSICION SERBIDUMBRE m²	OCUPACIÓN TEMPORAL m²	TOTAL		
Y-08.1350-0016	1	9004	Ajuntament De Montmelo Pz De La Vila 1 08160 Montmelo (Barcelona)	Ajuntament De Montmelo Pz De La Vila 1 08160 Montmelo (Barcelona)	1819		VT-00	Vía de comunicación de dominio público	363	0	0	363	Rural	4
Y-08.1350-0017	1	46	Trias Llongueres Nuria Cl Seneca 22 Pl:03 08006 Barcelona (Barcelona)	Trias Llongueres Nuria Cl Seneca 22 Pl:03 08006 Barcelona (Barcelona)	17314		CR-02	Labor o labradío regadío	1972	0	0	1972	Rural	4
Y-08.1350-0018	1	42	Castells Lloveras Jose (Herederos De) Cl Aragon 261 08007 Barcelona (Barcelona)	Castells Lloveras Jose (Herederos De) Cl Aragon 261 08007 Barcelona (Barcelona)	5729	a=2989	CR-02	Labor o labradío regadío	1566	38	1337	2941	Rural	4
Y-08.1350-0019	1	38	Castells Lloveras Jose (Herederos De) Cl Aragon 261 08007 Barcelona (Barcelona)	Castells Lloveras Jose (Herederos De) Cl Aragon 261 08007 Barcelona (Barcelona)	2304		CR-02	Labor o labradío regadío	1521	0	0	1521	Rural	4
Y-08.1350-0020	1	44	Fontcuberta Butjosa Jose (Herederos De) Cl Apel.Les Mestres 10 08160 Montmelo (Barcelona)	Fontcuberta Butjosa Jose (Herederos De) Cl Apel.Les Mestres 10 08160 Montmelo (Barcelona)	3223		CR-02	Labor o labradío regadío	35	0	759	794	Rural	4
Y-08.1350-0021	1	43	Riera Trepat Miquel Angel Cl Espalter 10 Pl:02 Pt:3 08001 Barcelona (Barcelona)	Riera Trepat Miquel Angel Cl Espalter 10 Pl:02 Pt:3 08001 Barcelona (Barcelona)	6061		CR-02	Labor o labradío regadío	476	0	1683	2159	Rural	4
Y-08.1350-0022	1	70	Permanyer Fonolleda Rosa Cl Prat De La Riba 6 08160 Montmelo (Barcelona)	Permanyer Fonolleda Rosa Cl Prat De La Riba 6 08160 Montmelo (Barcelona)	3501		CR-02	Labor o labradío regadío	0	0	437	437	Rural	4
Y-08.1350-0023	1	39	Castells Lloveras Jose (Herederos De) Cl Aragon 261 08007 Barcelona (Barcelona)	Castells Lloveras Jose (Herederos De) Cl Aragon 261 08007 Barcelona (Barcelona)	13484		CR-02	Labor o labradío regadío	80	0	0	80	Rural	4

Nº DE ORDEN	POL.	PAR.	TITULAR ACTUAL. NOMBRE Y DOMICILIO	TITULAR CATASTRAL. NOMBRE Y DOMICILIO	SUPERFICIE CATASTRAL m²	AFECCIONES (M2)							NATURALEZA	NUMERO DE HOJA
						SUBP.	CALIF. FISCAL	APROVECHAMIENTO REAL	EXPROPIACION	IMPOSICION SERBIDUMBRE m²	OCUPACIÓN TEMPORAL m²	TOTAL		
Y-08.1350-0024	1	37	Ciurans Ribas Eulalia Cl Major 31 08160 Montmelo (Barcelona)	Ciurans Ribas Eulalia Cl Major 31 08160 Montmelo (Barcelona)	4145		CR-02	Labor o labradío regadío	1368	0	0	1368	Rural	4
Y-08.1350-0025	1	9003	Ajuntament De Montmelo Pz De La Vila 1 08160 Montmelo (Barcelona)	Ajuntament De Montmelo Pz De La Vila 1 08160 Montmelo (Barcelona)	1665		VT-00	Vía de comunicación de dominio público	243	0	0	243	Rural	4
Y-08.1350-0026	1	28	Goipe Del Valles, SA Cl Santa Maria 6 08160 Montmelo (Barcelona)	Goipe Del Valles, SA Cl Santa Maria 6 08160 Montmelo (Barcelona)	22782		CR-02	Labor o labradío regadío	1014	0	0	1014	Rural	4 y 5
Y-08.1350-0027	1	9008	Circuits De Catalunya, Sl Lg Mas La Moreneta, Sn 08160 Montmelo (Barcelona)	Circuits De Catalunya, Sl Lg Mas La Moreneta, Sn 08160 Montmelo (Barcelona)	3159		VT-00	Vía de comunicación de dominio público	105	0	0	105	Rural	4 y 5
Y-08.1350-0028	1	27	Goipe Del Valles, SA Cl Santa Maria 6 08160 Montmelo (Barcelona)	Goipe Del Valles, SA Cl Santa Maria 6 08160 Montmelo (Barcelona)	22297		CR-02	Labor o labradío regadío	2151	60	68	2279	Rural	5
Y-08.1350-0029	8420303DG3082S0001ZE		Ajuntament De Montmelo Pz De La Vila 1 08160 Montmelo (Barcelona)	Ajuntament De Montmelo Pz De La Vila 1 08160 Montmelo (Barcelona)	15777		Solar	Industrial	617	206	422	1245	Urbanizado	5
Y-08.1350-0030	1	87	Circuits De Catalunya, SlLg Mas La Moreneta, Sn08160 Montmelo (Barcelona)	Circuits De Catalunya, SlLg Mas La Moreneta, Sn08160 Montmelo (Barcelona)	31167		E-00	Pastos	5167	0	225	5392	Rural	6
Y-08.1350-0031	8420301DG3082S0001EE		Ajuntament De Montmelo Pz De La Vila 1 08160 Montmelo (Barcelona)	Ajuntament De Montmelo Pz De La Vila 1 08160 Montmelo (Barcelona)	38918		Solar	Suelo sin edif.	869	0	0	869	Urbanizado	6
Y-08.1350-0032	8623801DG3082S0001XE		Ajuntament De Montmelo Pz De La Vila 1 08160 Montmelo (Barcelona)	Ajuntament De Montmelo Pz De La Vila 1 08160 Montmelo (Barcelona)	20765		Solar	Suelo sin edif.	972	8	205	1185	Urbanizado	6

Nº DE ORDEN	POL.	PAR.	TITULAR ACTUAL. NOMBRE Y DOMICILIO	TITULAR CATASTRAL. NOMBRE Y DOMICILIO	SUPERFICIE CATASTRAL m²	AFECCIONES (M2)							NATURALEZA	NUMERO DE HOJA
						SUBP.	CALIF. FISCAL	APROVECHAMIENTO REAL	EXPROPIACION	IMPOSICION SERBIDUMBRE m²	OCUPACIÓN TEMPORAL m²	TOTAL		
Y-08.1350-0033	1	9002	Ajuntament De Montmelo Pz De La Vila 1 08160 Montmelo (Barcelona)	Ajuntament De Montmelo Pz De La Vila 1 08160 Montmelo (Barcelona)	892		VT-00	Vía de comunicación de dominio público	69	0	0	69	Rural	4

2.4 Término Municipal de Granollers

Nº DE ORDEN	POL.	PAR.	TITULAR ACTUAL. NOMBRE Y DOMICILIO	TITULAR CATASTRAL. NOMBRE Y DOMICILIO	SUPERFICIE CATASTRAL m²	AFECCIONES (M2)							NATURALEZA	NUMERO DE HOJA
						SUBP.	CALIF. FISCAL	APROVECHAMIENTO REAL	EXPROPIACION	IMPOSICION SERBIDUMBRE m²	OCUPACIÓN TEMPORAL m²	TOTAL		
Y-08.0961-0101	VIAL		Ajuntament De Granollers Pz Porxada 6 08400 Granollers (Barcelona)	Ajuntament De Granollers Pz Porxada 6 08400 Granollers (Barcelona)	-		VT-00	Vía de comunicación de dominio público	2035	267	1306	3608		6 a 14
Y-08.0961-0102	8724503DG3082B0001WW		Ajuntament De Granollers Pz Porxada 6 08400 Granollers (Barcelona)	Ajuntament De Granollers Pz Porxada 6 08400 Granollers (Barcelona)	46803		Solar	Suelo sin edificar	1648	0	9216	10864	Urbanizado	6 y 7
Y-08.0961-0103	8724504DG3082B0001AW		Ajuntament De Granollers Pz Porxada 6 08400 Granollers (Barcelona)	Ajuntament De Granollers Pz Porxada 6 08400 Granollers (Barcelona)	4158		Solar	Suelo sin edificar	4052	0	19	4071	Urbanizado	6 y 7
Y-08.0961-0104	13	9006	Agencia Catalana De L'Aigua Cl Provença 204 08036 Barcelona (Barcelona)	Agencia Catalana De L'Aigua Cl Provença 204 08036 Barcelona (Barcelona)	431		HG-00	Hidrografía natural (río,laguna,arroyo.)	31	0	0	31	Rural	7
Y-08.0961-0105	12	9002	Agencia Catalana De L'Aigua Cl Provença 204 08036 Barcelona (Barcelona)	Agencia Catalana De L'Aigua Cl Provença 204 08036 Barcelona (Barcelona)	828		HG-00	Hidrografía natural (río,laguna,arroyo.)	74	0	0	74	Rural	7
Y-08.0961-0106	13	49	Can Riba De La Serra, Sl Lg Can Riba De La Serra 08400 Granollers (Barcelona)	Can Riba De La Serra, Sl Lg Can Riba De La Serra 08400 Granollers (Barcelona)	26893	b=9596	I-00	Improductivo	1258	0	0	2095	Rural	7
						d=3217	C-03	Labor o Labradío secano	10	0	0			
						e=529	I-00	Improductivo	302	0	0			
						f=525	E-00	Pastos	525	0	0			

Nº DE ORDEN	POL.	PAR.	TITULAR ACTUAL. NOMBRE Y DOMICILIO	TITULAR CATASTRAL. NOMBRE Y DOMICILIO	SUPERFICIE CATASTRAL m²	AFECCIONES (M2)							NATURALEZA	NUMERO DE HOJA
						SUBP.	CALIF. FISCAL	APROVECHAMIENTO REAL	EXPROPIACION	IMPOSICION SERBIDUMBRE m²	OCUPACIÓN TEMPORAL m²	TOTAL		
Y-08.0961-0107	12	75	De Riba Soldevila Carlos Cl Can Riba De La Serra 08400 Granollers (Barcelona	De Riba Soldevila Carlos Cl Can Riba De La Serra 08400 Granollers (Barcelona	27440	b=12883	MM-00	Pinar maderable	114	0	0	114	Rural	7
Y-08.0961-0108	12	9009	Ajuntament De Granollers Pz Porxada 6 08400 Granollers (Barcelona)	Ajuntament De Granollers Pz Porxada 6 08400 Granollers (Barcelona)	8647		VT-00	Vía de comunicación de dominio público	65	0	0	65	Rural	7
Y-08.0961-0109	13	9002	Diputacion De Barcelona Rb Catalunya 126 08008 Barcelona (Barcelona)	Diputacion De Barcelona Rb Catalunya 126 08008 Barcelona (Barcelona)	17790		VT-00	Vía de comunicación de dominio público	223	0	0	223	Rural	7 y 8
Y-08.0961-0110	13	6	Can Riba De La Serra, Sl Lg Can Riba De La Serra 08400 Granollers (Barcelona)	Can Riba De La Serra, Sl Lg Can Riba De La Serra 08400 Granollers (Barcelona)	19168		Solar	Suelo sin edificar	4036	0	0	4036	Rural	8
Y-08.0961-0111	12	38	De Riba Soldevila Carlos Cl Can Riba De La Serra 08400 Granollers (Barcelona)	De Riba Soldevila Carlos Cl Can Riba De La Serra 08400 Granollers (Barcelona)	22281	c=8527	CR-02	Labor o labradío regadío	362	2	217	581	Rural	8
Y-08.0961-0112	9434009DG3093D0001HK		Reenvas SA Cm Can Ninou 18 08400 Granollers (Barcelona)	Reenvas SA Cm Can Ninou 18 08400 Granollers (Barcelona)	10229		Solar	Industrial	24	0	127	151	Urbanizado	8
Y-08.0961-0113	12	9005	Ajuntament De Granollers Pz Porxada 6 08400 Granollers (Barcelona)	Ajuntament De Granollers Pz Porxada 6 08400 Granollers (Barcelona)	5810		VT-00	Vía de comunicación de dominio público	20	41	41	102	Rural	8
Y-08.0961-0114	12	37	De Riba Araño Santiago Cl Foners 20 Pl:En Pt:D 07006 Palma (Illes Balears)	De Riba Araño Santiago Cl Foners 20 Pl:En Pt:D 07006 Palma (Illes Balears)	40374	b=39178	CR-01	Labor o labradío regadío	183	0	30	213	Rural	8

Nº DE ORDEN	POL.	PAR.	TITULAR ACTUAL. NOMBRE Y DOMICILIO	TITULAR CATASTRAL. NOMBRE Y DOMICILIO	SUPERFICIE CATASTRAL m²	AFECCIONES (M2)							NATURALEZA	NUMERO DE HOJA
						SUBP.	CALIF. FISCAL	APROVECHAMIENTO REAL	EXPROPIACION	IMPOSICION SERBIDUMBRE m²	OCUPACIÓN TEMPORAL m²	TOTAL		
Y-08.0961-0115	12	9013	Agencia Catalana De L'Aigua Cl Provença 204 08036 Barcelona (Barcelona)	Agencia Catalana De L'Aigua Cl Provença 204 08036 Barcelona (Barcelona)	3965		HG-00	Hidrografía natural (río,laguna,arroyo.)	67	0	51	118	Rural	8
Y-08.0961-0116	12	35	Valls Ribas AimarCl Esteve Terrades 5 Pl:Bj08023 Barcelona (Barcelona)Valls Ribas ColomaCr Caldes 52 Pt:1508420 Canovelles (Barcelona)	Valls Ribas AimarCl Esteve Terrades 5 Pl:Bj08023 Barcelona (Barcelona)Valls Ribas ColomaCr Caldes 52 Pt:1508420 Canovelles (Barcelona)	8760	a=4798	C-01	Labor o Labradío secano	1167	0	29	1364	Rural	8
						b=3962	V-02	Viña secano	168	0	0			
Y-08.0961-0117	12	9018	Honeywell Aftermarket Europe SA Cl Josefa Valcarcel 24 28027 Madrid (Madrid)	Honeywell Aftermarket Europe SA Cl Josefa Valcarcel 24 28027 Madrid (Madrid)	261		VT-00	Vía de comunicación de dominio público	250	0	0	250	Rural	8
Y-08.0961-0118	11	90	Ferrer Gispert Joan Cl Miguel De Cervantes 11 08400 Granollers (Barcelona)	Ferrer Gispert Joan Cl Miguel De Cervantes 11 08400 Granollers (Barcelona)	5298		C-01	Labor o Labradío secano	1870	0	0	1870	Rural	8 y 9
Y-08.0961-0119	11	9002	Ajuntament De Granollers Pz Porxada 6 08400 Granollers (Barcelona)	Ajuntament De Granollers Pz Porxada 6 08400 Granollers (Barcelona)	1396		VT-00	Vía de comunicación de dominio público	34	0	0	34	Rural	8 y 9
Y-08.0961-0120	9440211DG3094D0001US		Fernandez Sanchez Jose Enrique Cl Sant Esteve 21 08188 Vallromanes (Barcelona)	Fernandez Sanchez Jose Enrique Cl Sant Esteve 21 08188 Vallromanes (Barcelona)	663		Solar	Industrial	165	0	0	165	Urbanizado	8 y 9
Y-08.0961-0121	9440212DG3094D0001HS		Leasing Catalunya, E.F.C., SA Cl Fontanella 5 08010 Barcelona (Barcelona)	Leasing Catalunya, E.F.C., SA Cl Fontanella 5 08010 Barcelona (Barcelona)	628		Solar	Industrial	123	0	0	123	Urbanizado	8 y 9

Nº DE ORDEN	POL.	PAR.	TITULAR ACTUAL. NOMBRE Y DOMICILIO	TITULAR CATASTRAL. NOMBRE Y DOMICILIO	SUPERFICIE CATASTRAL m²	AFECCIONES (M2)							NATURALEZA	NUMERO DE HOJA
						SUBP.	CALIF. FISCAL	APROVECHAMIENTO REAL	EXPROPIACION	IMPOSICION SERBIDUMBRE m²	OCUPACIÓN TEMPORAL m²	TOTAL		
Y-08.0961-0122	9440213DG3094D0001WS		Joan Borras Herminia Cl Esteban Cortils 6 Pl:02 08304 Mataro (Barcelona)	Joan Borras Herminia Cl Esteban Cortils 6 Pl:02 08304 Mataro (Barcelona)	747		Solar	Industrial	130	0	0	130	Urbanizado	9
Y-08.0961-0123	11	101	Galbany Catafal Rosa Cl Llerona 38 Pl:Bj 08530 La Garriga (Barcelona)	Galbany Catafal Rosa Cl Llerona 38 Pl:Bj 08530 La Garriga (Barcelona)	4011		V-02	Viña secano	806	0	0	806	Rural	8 y 9
Y-08.0961-0124	9440214DG3094D0001AS		Moraleda Molina Juan Antonio Cl Ramon Llull De 5 08203 Sabadell (Barcelona) Pulido Rubio Adoracion Cl Ramon Llull De 5 08203 Sabadell (Barcelona)	Moraleda Molina Juan Antonio Cl Ramon Llull De 5 08203 Sabadell (Barcelona) Pulido Rubio Adoracion Cl Ramon Llull De 5 08203 Sabadell (Barcelona)	645		Solar	Ocio,Hostelería	25	0	0	25	Urbanizado	9
Y-08.0961-0125	9440215DG3094D0001BS		Plasticos Plari SA Pl Congost - Cami De Parets 14 08400 Granollers (Barcelona)	Plasticos Plari SA Pl Congost - Cami De Parets 14 08400 Granollers (Barcelona)	4032		Solar	Industrial	25	0	0	25	Urbanizado	9
Y-08.0961-0126	11	91	Codony Pujolasos Loreto Bo Giro Casa Gurri 08400 Granollers (Barcelona)	Codony Pujolasos Loreto Bo Giro Casa Gurri 08400 Granollers (Barcelona)	48689	a=32363	C-01	Labor o Labradío secano	1492	0	0	4847	Rural	9
						c=8326	MM-00	Pinar maderable	1839	0	0			
						d=5639	E-00	Pastos	1516	0	0			

Nº DE ORDEN	POL.	PAR.	TITULAR ACTUAL. NOMBRE Y DOMICILIO	TITULAR CATASTRAL. NOMBRE Y DOMICILIO	SUPERFICIE CATASTRAL m²	AFECCIONES (M2)							NATURALEZA	NUMERO DE HOJA
						SUBP.	CALIF. FISCAL	APROVECHAMIENTO REAL	EXPROPIACION	IMPOSICION SERBIDUMBRE m²	OCUPACIÓN TEMPORAL m²	TOTAL		
Y-08.0961-0127	11	92	Sarroca Bech Mercedes Cl Biada 5 Pl:En Pt:2 08012 Barcelona (Barcelona) Mayol Burguño Josefina Cl Can Mayol 4 08400 Granollers (Barcelona) Mayol Borguño Juan Lg Can Mayol 4 Barriada Palou 08400 Granollers (Barcelona)	Sarroca Bech Mercedes Cl Biada 5 Pl:En Pt:2 08012 Barcelona (Barcelona) Mayol Burguño Josefina Cl Can Mayol 4 08400 Granollers (Barcelona) Mayol Borguño Juan Lg Can Mayol 4 Barriada Palou 08400 Granollers (Barcelona)	37134	b=10133	MM-00	Pinar maderable	31	0	128	206	Rural	9
						c=3783	E-00	Pastos	44	0	3			
Y-08.0961-0128	11	95	Cruells Canadell Josep Lg Can Riera De Dalt Coll Ma 08400 Granollers (Barcelona)	Cruells Canadell Josep Lg Can Riera De Dalt Coll Ma 08400 Granollers (Barcelona)	8042	a=7031	C-02	Labor o Labradío secano	103	0	3029	3588	Rural	10
						b=1011	MM-00	Pinar maderable	0	0	456			
Y-08.0961-0129	11	9008	Ajuntament De Granollers Pz Porxada 6 08400 Granollers (Barcelona)	Ajuntament De Granollers Pz Porxada 6 08400 Granollers (Barcelona)	3961		VT-00	Vía de comunicación de dominio público	4	0	50	54	Rural	10
Y-08.0961-0130	11	47	Productos Alimenticios Gallo, Sl Av Sant Julia 114 08403 Granollers (Barcelona)	Productos Alimenticios Gallo, Sl Av Sant Julia 114 08403 Granollers (Barcelona)	2445		E-00	Pastos	31	0	872	903	Rural	10
Y-08.0961-0131	11	9013	Agencia Catalana De L'Aigua Cl Provença 204 08036 Barcelona (Barcelona)	Agencia Catalana De L'Aigua Cl Provença 204 08036 Barcelona (Barcelona)	301		HG-00	Hidrografía natural (río,laguna,arroyo.)	0	0	82	82	Rural	10
Y-08.0961-0132	9	9014	Ajuntament De Granollers Pz Porxada 6 08400 Granollers (Barcelona)	Ajuntament De Granollers Pz Porxada 6 08400 Granollers (Barcelona)	2448		VT-00	Vía de comunicación de dominio público	3	0	101	104	Rural	10

Nº DE ORDEN	POL.	PAR.	TITULAR ACTUAL. NOMBRE Y DOMICILIO	TITULAR CATASTRAL. NOMBRE Y DOMICILIO	SUPERFICIE CATASTRAL m²	AFECCIONES (M2)							NATURALEZA	NUMERO DE HOJA
						SUBP.	CALIF. FISCAL	APROVECHAMIENTO REAL	EXPROPIACION	IMPOSICION SERBIDUMBRE m²	OCUPACIÓN TEMPORAL m²	TOTAL		
Y-08.0961-0133	9	33	Productos Alimenticios Gallo, Sl Av Sant Julia 114 08403 Granollers (Barcelona)	Productos Alimenticios Gallo, Sl Av Sant Julia 114 08403 Granollers (Barcelona)	2847		MM-00	Pinar maderable	0	0	379	379	Rural	10
Y-08.0961-0134	9	35	Productos Alimenticios Gallo, Sl Av Sant Julia 114 08403 Granollers (Barcelona)	Productos Alimenticios Gallo, Sl Av Sant Julia 114 08403 Granollers (Barcelona)	1660		C-02	Labor o Labradío secano	68	0	383	451	Rural	10
Y-08.0961-0135	9	9013	Agencia Catalana De L'Aigua Cl Provença 204 08036 Barcelona (Barcelona)	Agencia Catalana De L'Aigua Cl Provença 204 08036 Barcelona (Barcelona)	724		HG-00	Hidrografía natural (río,laguna,arroyo.)	0	0	380	380	Rural	10
Y-08.0961-0136	9649601DG3094D0001SS		B Five 2013 Sl Cl Paris 146 Es:A Pl:06 Pt:03 08036 Barcelona (Barcelona)	B Five 2013 Sl Cl Paris 146 Es:A Pl:06 Pt:03 08036 Barcelona (Barcelona)	12509		Solar	Industrial	22	0	41	63	Urbanizado	10
Y-08.0961-0137	9	32	Productos Alimenticios Gallo, Sl Av Sant Julia 114 08403 Granollers (Barcelona)	Productos Alimenticios Gallo, Sl Av Sant Julia 114 08403 Granollers (Barcelona)	1096		HR-00	Huerta regadío	0	0	15	15	Rural	10
Y-08.0961-0138	9650812DG3095F0002FW		Banco De Sabadell Sa Av Oscar Espla 37 03007 Alicante/Alacant (Alicante)	Banco De Sabadell Sa Av Oscar Espla 37 03007 Alicante/Alacant (Alicante)	8253		Solar	Industrial	0	0	44	44	Urbanizado	10
Y-08.0961-0139	9650811DG3095F0001RQ		Tuberias Y Soldaduras Especiales Sl Av S Julian 94 08403 Granollers (Barcelona)	Tuberias Y Soldaduras Especiales Sl Av S Julian 94 08403 Granollers (Barcelona)	7209		Solar	Industrial	10	0	62	72	Urbanizado	10 y 11

Nº DE ORDEN	POL.	PAR.	TITULAR ACTUAL. NOMBRE Y DOMICILIO	TITULAR CATASTRAL. NOMBRE Y DOMICILIO	SUPERFICIE CATASTRAL m²	AFECCIONES (M2)							NATURALEZA	NUMERO DE HOJA
						SUBP.	CALIF. FISCAL	APROVECHAMIENTO REAL	EXPROPIACION	IMPOSICION SERBIDUMBRE m²	OCUPACIÓN TEMPORAL m²	TOTAL		
Y-08.0961-0140	9	28	Porta Parramon Jose Cm Moli D'En Many 08403 Granollers (Barcelona) Porta Parramon Maria Luisa Cl Sant Jaume 108 Pl:04 Pt:2 08401 Granollers (Barcelona)	Porta Parramon Jose Cm Moli D'En Many 08403 Granollers (Barcelona) Porta Parramon Maria Luisa Cl Sant Jaume 108 Pl:04 Pt:2 08401 Granollers (Barcelona)	8917	a=6119	C-02	Labor o Labradío secano	3793	0	2081	6902	Rural	11
						b=813	HR-00	Huerta regadío	797	0	12			
						c=2068	MM-00	Pinar maderable	122	0	97			
Y-08.0961-0141	9	9012	Agencia Catalana De L'Aigua Cl Provença 204 08036 Barcelona (Barcelona)	Agencia Catalana De L'Aigua Cl Provença 204 08036 Barcelona (Barcelona)	1369		HG-00	Hidrografía natural (río,laguna,arroyo.)	483	0	0	483	Rural	11
Y-08.0961-0142	9	48	Productos Alimenticios Gallo, Sl Av Sant Julia 114 08403 Granollers (Barcelona)	Productos Alimenticios Gallo, Sl Av Sant Julia 114 08403 Granollers (Barcelona)	1485		MM-00	Pinar maderable	371	0	0	371	Rural	11
Y-08.0961-0143	9	9010	Ajuntament De Granollers Pz Porxada 6 08400 Granollers (Barcelona)	Ajuntament De Granollers Pz Porxada 6 08400 Granollers (Barcelona)	4654		VT-00	Vía de comunicación de dominio público	1312	0	0	1312	Rural	11
Y-08.0961-0144	9	47	Moragas Casals Francisco Cl Anselm Clave 55 Pl:2O 08400 Granollers (Barcelona)	Productos Alimenticios Gallo, Sl Av Sant Julia 114 08403 Granollers (Barcelona)	108656	a=22280	MM-00	Pinar maderable	1218	0	0	1218	Rural	11
Y-08.0961-0145	9	49	Sampere Carreras M Luisa Cl Municipio 08400 Granollers (Barcelona)	Sampere Carreras M Luisa Cl Municipio 08400 Granollers (Barcelona)	3157		MM-00	Pinar maderable	9	0	0	9	Rural	11
Y-08.0961-0146	9	56	Moragas Casals Francisco Cl Anselm Clave 55 Pl:2O 08400 Granollers (Barcelona)	Moragas Casals Francisco Cl Anselm Clave 55 Pl:2O 08400 Granollers (Barcelona)	288		HR-00	Huerta regadío	193	0	0	193	Rural	11

Nº DE ORDEN	POL.	PAR.	TITULAR ACTUAL. NOMBRE Y DOMICILIO	TITULAR CATASTRAL. NOMBRE Y DOMICILIO	SUPERFICIE CATASTRAL m²	AFECCIONES (M2)							NATURALEZA	NUMERO DE HOJA
						SUBP.	CALIF. FISCAL	APROVECHAMIENTO REAL	EXPROPIACION	IMPOSICION SERBIDUMBRE m²	OCUPACIÓN TEMPORAL m²	TOTAL		
Y-08.0961-0147	9	55	Moragas Casals Francisco Cl Anselm Clave 55 Pl:2O 08400 Granollers (Barcelona)	Moragas Casals Francisco Cl Anselm Clave 55 Pl:2O 08400 Granollers (Barcelona)	450		HR-00	Huerta regadío	66	0	0	66	Rural	11
Y-08.0961-0148	9	26	Estrada Puigpey Pedro Cl S Gervasio 33 08420 Canovelles (Barcelona)	Estrada Puigpey Pedro Cl S Gervasio 33 08420 Canovelles (Barcelona)	1825		HR-00	Huerta regadío	1792	0	11	1803	Rural	11
Y-08.0961-0149	9	51	Moragas Coma Francisco Cl Lluís Companys 21 Bajos 08401 Granollers (Barcelona)	Anton Fernandez Vicente (Herederos De) Av S Esteban 79 Pl:05 Pt:3 08400 Granollers (Barcelona)	2552	c=459	HR-00	Huerta regadío	2	0	39	41	Rural	11
Y-08.0961-0150	9	9009	Agencia Catalana De L'Aigua Cl Provença 204 08036 Barcelona (Barcelona)	Agencia Catalana De L'Aigua Cl Provença 204 08036 Barcelona (Barcelona)	445		HG-00	Hidrografía natural (río,laguna,arroyo.)	114	0	22	136	Rural	11
Y-08.0961-0151	9	9	Moragas Coma Francisco Cl Lluís Companys 21 Bajos 08401 Granollers (Barcelona)	Moragas Padros Ramon Cl Can Monells De Baix 08400 Granollers (Barcelona)	9687		Solar	Industrial	1098	10	65	1173	Rural	11
Y-08.0961-0152	9	10	Padros Codina Jaume (Herederos De) Bo Crta Nacional 152 Ndup-K Coll De La Manya 08403 Granollers (Barcelona)	Padros Codina Jaume (Herederos De) Bo Crta Nacional 152 Ndup-K Coll De La Manya 08403 Granollers (Barcelona)	822		CR-02	Labor o labradío regadío	615	0	0	615	Rural	11
Y-08.0961-0153	002036600DG30F0001OS		Padros Ferret Miquel Cl Barcelona 16 Pl:02 Pt:1 08401 Granollers (Barcelona)	Padros Ferret Miquel Cl Barcelona 16 Pl:02 Pt:1 08401 Granollers (Barcelona)	225		Solar	Vivienda	157	0	0	157	Urbanizado	11
Y-08.0961-0154	9	13	Soley Tremoleras Angela Cl Municipio 08400 Granollers (Barcelona)	Soley Tremoleras Angela Cl Municipio 08400 Granollers (Barcelona)	218		CR-02	Labor o labradío regadío	218	0	0	218	Rural	11

Nº DE ORDEN	POL.	PAR.	TITULAR ACTUAL. NOMBRE Y DOMICILIO	TITULAR CATASTRAL. NOMBRE Y DOMICILIO	SUPERFICIE CATASTRAL m²	AFECCIONES (M2)							NATURALEZA	NUMERO DE HOJA
						SUBP.	CALIF. FISCAL	APROVECHAMIENTO REAL	EXPROPIACION	IMPOSICION SERBIDUMBRE m²	OCUPACIÓN TEMPORAL m²	TOTAL		
Y-08.0961-0155	9	9003	Ministerio De Obras Publicas Transportes Y Medio Ambiente Pz San Juan Cruz[Des B-150) 10 28003 Madrid (Madrid)	Ministerio De Obras Publicas Transportes Y Medio Ambiente Pz San Juan Cruz[Des B-150) 10 28003 Madrid (Madrid)	7434		VT-00	Vía de comunicación de dominio público	1074	6	80	1160	Rural	11
Y-08.0961-0156	9	12	Moragas Casals Francisco Cl Anselm Clave 55 Pl:2O 08400 Granollers (Barcelona)	Soley Tremoleras Angela Cl Municipio 08400 Granollers (Barcelona)	756		E-00	Pastos	158	0	0	158	Rural	11
Y-08.0961-0157	9	9004	Ajuntament De Granollers Pz Porxada 6 08400 Granollers (Barcelona)	Ajuntament De Granollers Pz Porxada 6 08400 Granollers (Barcelona)	244		VT-00	Vía de comunicación de dominio público	239	0	0	239	Rural	11
Y-08.0961-0158	9	14	Jane Soley Antonio Cl Municipio 08400 Granollers (Barcelona)	Jane Soley Antonio Cl Municipio 08400 Granollers (Barcelona)	154		CR-02	Labor o labradío regadío	154	0	0	154	Rural	11
Y-08.0961-0159	9	9008	Agencia Catalana De L'Aigua Cl Provença 204 08036 Barcelona (Barcelona)	Agencia Catalana De L'Aigua Cl Provença 204 08036 Barcelona (Barcelona)	327		HG-00	Hidrografía natural (río,laguna,arroyo.)	116	0	3	119	Rural	11
Y-08.0961-0160	7	9004	Ministerio De Obras Publicas Transportes Y Medio Ambiente Pz San Juan Cruz (Des B-150) 10 28003 Madrid (Madrid)	Ministerio De Obras Publicas Transportes Y Medio Ambiente Pz San Juan Cruz (Des B-150) 10 28003 Madrid (Madrid)	6862		VT-00	Vía de comunicación de dominio público	357	92	132	581	Rural	11 y 12

Nº DE ORDEN	POL.	PAR.	TITULAR ACTUAL. NOMBRE Y DOMICILIO	TITULAR CATASTRAL. NOMBRE Y DOMICILIO	SUPERFICIE CATASTRAL m²	AFECCIONES (M2)							NATURALEZA	NUMERO DE HOJA
						SUBP.	CALIF. FISCAL	APROVECHAMIENTO REAL	EXPROPIACION	IMPOSICION SERBIDUMBRE m²	OCUPACIÓN TEMPORAL m²	TOTAL		
Y-08.0961-0161	9857806DG3095F0001TQ		Sabadell Real Estate Development Sl Cl Sena 12 Pae Can Sant Joan 08174 Sant Cugat Del Valles (Barcelona) Jane Oliveras Pedro Av Catalunya 13 Pl:3O Pt:1A 08440 Cardedeu (Barcelona)	Sabadell Real Estate Development Sl Cl Sena 12 Pae Can Sant Joan 08174 Sant Cugat Del Valles (Barcelona) Jane Oliveras Pedro Av Catalunya 13 Pl:3O Pt:1A 08440 Cardedeu (Barcelona)	10383		Solar	Suelo sin edificar	236	1	463	700	Urbanizado	11 y 12
Y-08.0961-0162	7	47	Rodoreda Pujal Maria Dolors Ms Cal Vermell 08403 Granollers (Barcelona)	Rodoreda Pujal Maria Dolors Ms Cal Vermell 08403 Granollers (Barcelona)	12428	a=2316	I-00	Improductivo	0	9	9	18	Rural	11 y 12
Y-08.0961-0163	7	46	Rodoreda Pujal Maria Dolors Ms Cal Vermell 08403 Granollers (Barcelona)	Rodoreda Pujal Maria Dolors Ms Cal Vermell 08403 Granollers (Barcelona)	3404	b=1639	E-00	Pastos	236	136	284	656	Rural	12
Y-08.0961-0164	7	166	Maldonado Fernandez JosePz Can Monic 4 Pl:09 Pt:108400 Granollers (Barcelona)Yañez Fernandez DorindaPz Can Monic 7 Pl:05 Pt:0308402 Granollers (Barcelona)	Maldonado Fernandez JosePz Can Monic 4 Pl:09 Pt:108400 Granollers (Barcelona)Yañez Fernandez DorindaPz Can Monic 7 Pl:05 Pt:0308402 Granollers (Barcelona)	1246		E-00	Pastos	1231	0	0	1231	Rural	12
Y-08.0961-0165	7	9006	Ajuntament De Granollers Pz Porxada 6 08400 Granollers (Barcelona)	Ajuntament De Granollers Pz Porxada 6 08400 Granollers (Barcelona)	4181		VT-00	Vía de comunicación de dominio público	0	10	10	20	Rural	12
Y-08.0961-0166	7	167	Martinez Perez Enrique Tarsicio Cl Rafael De Casanovas 50 Pl:05 Pt:3 08401 Granollers (Barcelona)	Martinez Perez Enrique Tarsicio Cl Rafael De Casanovas 50 Pl:05 Pt:3 08401 Granollers (Barcelona)	1111		HR-00	Huerta regadío	693	0	0	693	Rural	12

Nº DE ORDEN	POL.	PAR.	TITULAR ACTUAL. NOMBRE Y DOMICILIO	TITULAR CATASTRAL. NOMBRE Y DOMICILIO	SUPERFICIE CATASTRAL m²	AFECCIONES (M2)							NATURALEZA	NUMERO DE HOJA
						SUBP.	CALIF. FISCAL	APROVECHAMIENTO REAL	EXPROPIACION	IMPOSICION SERBIDUMBRE m²	OCUPACIÓN TEMPORAL m²	TOTAL		
Y-08.0961-0167	7	168	Yañez Fernandez Balbino Cl Industria 65 Es:B Pl:02 08400 Granollers (Barcelona)	Yañez Fernandez Balbino Cl Industria 65 Es:B Pl:02 08400 Granollers (Barcelona)	1186		HR-00	Huerta regadío	545	0	0	545	Rural	12
Y-08.0961-0168	7	169	Verdugo Moreno Cristobal Cl Figueres 9 Pl:02 08917 Badalona (Barcelona)	Verdugo Moreno Cristobal Cl Figueres 9 Pl:02 08917 Badalona (Barcelona)	1100		HR-00	Huerta regadío	463	0	0	463	Rural	
Y-08.0961-0169	7	170	Navarro Gandia Agustin Rd Barcelo 59 Es:A Pl:At 08302 Mataro (Barcelona)	Navarro Gandia Agustin Rd Barcelo 59 Es:A Pl:At 08302 Mataro (Barcelona)	1882	a=920	I-00	Improductivo	87	2	13	696	Rural	12
						b=563	E-00	Pastos	457	0	3			
						c=80	I-00	Improductivo	72	3	3			
						d=85	E-00	Pastos	56	0	0			
Y-08.0961-0170	7	9009	Agencia Catalana De L'Aigua Cl Provença 204 08036 Barcelona (Barcelona)	Agencia Catalana De L'Aigua Cl Provença 204 08036 Barcelona (Barcelona)	199		HG-00	Hidrografía natural (río,laguna,arroyo.)	89	0	0	89	Rural	12
Y-08.0961-0171	7	89	Sat N 4198 Cl Casa S Nicolas 08400 Granollers (Barcelona)	Sat N 4198 Cl Casa S Nicolas 08400 Granollers (Barcelona)	15196	a=12301	I-00	Improductivo	5384	0	0	6233	Rural	12
						b=2895	CR-02	Labor o labradío regadío	847	1	1			
Y-08.0961-0172	9758701DG3095F0001GQ		Ajuntament De Granollers Pz Porxada 6 08400 Granollers (Barcelona)	Ajuntament De Granollers Pz Porxada 6 08400 Granollers (Barcelona)	6382		Solar	Suelo sin edificar	120	18	401	539	Urbanizado	12
Y-08.0961-0173	7	9010	Ajuntament De Granollers Pz Porxada 6 08400 Granollers (Barcelona)	Ajuntament De Granollers Pz Porxada 6 08400 Granollers (Barcelona)	7241		VT-00	Vía de comunicación de dominio público	170	5	13	188	Rural	12
Y-08.0961-0174	001536800DG30F0000HA		Campins Calvo Montserrat Cl Torre San Nicolau 08403 Granollers (Barcelona)	Campins Calvo Montserrat Cl Torre San Nicolau 08403 Granollers (Barcelona)	1030		I-00	Improductivo	45	0	0	45	Rural	12 y 13

Nº DE ORDEN	POL.	PAR.	TITULAR ACTUAL. NOMBRE Y DOMICILIO	TITULAR CATASTRAL. NOMBRE Y DOMICILIO	SUPERFICIE CATASTRAL m²	AFECCIONES (M2)							NATURALEZA	NUMERO DE HOJA
						SUBP.	CALIF. FISCAL	APROVECHAMIENTO REAL	EXPROPIACION	IMPOSICION SERBIDUMBRE m²	OCUPACIÓN TEMPORAL m²	TOTAL		
Y-08.0961-0175	7	85	Espona Bañares Jose (Herederos De) Cl Doctor Fleming 18 Pl:01 08017 Barcelona (Barcelona) Industrial Ganadera Agricola Sa Av Diagonal 468 Pl:04 Pt:D 08006 Barcelona (Barcelona) Espona Bañares Antonio (Herederos De) Ps Constitucion 28 Pl:06 Pt:Dr 50008 Zaragoza (Zaragoza)	Espona Bañares Jose (Herederos De) Cl Doctor Fleming 18 Pl:01 08017 Barcelona (Barcelona) Industrial Ganadera Agricola Sa Av Diagonal 468 Pl:04 Pt:D 08006 Barcelona (Barcelona) Espona Bañares Antonio (Herederos De) Ps Constitucion 28 Pl:06 Pt:Dr 50008 Zaragoza (Zaragoza)	26609		MT-00	Matorral	188	0	0	188	Rural	12 y 13
Y-08.0961-0176	7	84	Industrial Ganadera Agricola Sa Av Diagonal 468 Pl:04 Pt:D 08006 Barcelona (Barcelona) Espona Bañares Jose (Herederos De) Cl Doctor Fleming 18 Pl:01 08017 Barcelona (Barcelona) Espona Bañares Antonio (Herederos De) Ps Constitucion 28 Pl:06 Pt:Dr 50008 Zaragoza (Zaragoza)	Industrial Ganadera Agricola Sa Av Diagonal 468 Pl:04 Pt:D 08006 Barcelona (Barcelona) Espona Bañares Jose (Herederos De) Cl Doctor Fleming 18 Pl:01 08017 Barcelona (Barcelona) Espona Bañares Antonio (Herederos De) Ps Constitucion 28 Pl:06 Pt:Dr 50008 Zaragoza (Zaragoza)	2731	a=2269	MT-00	Matorral	12	0	0	12	Rural	13

Nº DE ORDEN	POL.	PAR.	TITULAR ACTUAL. NOMBRE Y DOMICILIO	TITULAR CATASTRAL. NOMBRE Y DOMICILIO	SUPERFICIE CATASTRAL m²	AFECCIONES (M2)							NATURALEZA	NUMERO DE HOJA
						SUBP.	CALIF. FISCAL	APROVECHAMIENTO REAL	EXPROPIACION	IMPOSICION SERBIDUMBRE m²	OCUPACIÓN TEMPORAL m²	TOTAL		
Y-08.0961-0177	7	11	Industrial Ganadera Agricola Sa Av Diagonal 468 Pl:04 Pt:D 08006 Barcelona (Barcelona) Espona Bañares Jose (Herederos De) Cl Doctor Fleming 18 Pl:01 50008 Zaragoza (Zaragoza) 08017 Barcelona (Barcelona) Espona Bañares Antonio (Herederos De) Ps Constitucion 28 Pl:06 Pt:Dr	Industrial Ganadera Agricola Sa Av Diagonal 468 Pl:04 Pt:D 08006 Barcelona (Barcelona) Espona Bañares Jose (Herederos De) Cl Doctor Fleming 18 Pl:01 50008 Zaragoza (Zaragoza) 08017 Barcelona (Barcelona) Espona Bañares Antonio (Herederos De) Ps Constitucion 28 Pl:06 Pt:Dr	19784	a=13155	MT-00	Matorral	79	0	0	79	Rural	13
Y-08.0961-0178	8	26	ADIF Gerencia de área de patrimonio y urbanismo noreste Cl Ocata S/N 08003 Barcelona (Barcelona)	ADIF Gerencia de área de patrimonio y urbanismo noreste Cl Ocata S/N 08003 Barcelona (Barcelona)	78		E-00	Pastos	4	0	0	4	Rural	13
Y-08.0961-0179	8	27	Parera Bages Francisca Cl Francesc Macia 22 08401 Granollers (Barcelona) Parera Bages Rosa (Herederos De) Cl Girona 29 Es:1 Pl:01 Pt:A 08400 Granollers (Barcelona)	Parera Bages Francisca Cl Francesc Macia 22 08401 Granollers (Barcelona) Parera Bages Rosa (Herederos De) Cl Girona 29 Es:1 Pl:01 Pt:A 08400 Granollers (Barcelona)	3284		E-00	Pastos	83	0	0	83	Rural	13

Nº DE ORDEN	POL.	PAR.	TITULAR ACTUAL. NOMBRE Y DOMICILIO	TITULAR CATASTRAL. NOMBRE Y DOMICILIO	SUPERFICIE CATASTRAL m²	AFECCIONES (M2)							NATURALEZA	NUMERO DE HOJA
						SUBP.	CALIF. FISCAL	APROVECHAMIENTO REAL	EXPROPIACION	IMPOSICION SERBIDUMBRE m²	OCUPACIÓN TEMPORAL m²	TOTAL		
Y-08.0961-0180	8	29	Parera Bages Francisca Cl Francesc Macia 22 08401 Granollers (Barcelona) Parera Bages Rosa (Herederos De) Cl Girona 29 Es:1 Pl:01 Pt:A 08400 Granollers (Barcelona)	Parera Bages Francisca Cl Francesc Macia 22 08401 Granollers (Barcelona) Parera Bages Rosa (Herederos De) Cl Girona 29 Es:1 Pl:01 Pt:A 08400 Granollers (Barcelona)	26494	c=5064	C-02	Labor o Labradío secano	25	0	0	25	Rural	13
Y-08.0961-0181	7	9007	Ajuntament De Granollers Pz Porxada 6 08400 Granollers (Barcelona)	Ajuntament De Granollers Pz Porxada 6 08400 Granollers (Barcelona)	1506		VT-00	Vía de comunicación de dominio público	310	21	38	369	Rural	12
Y-08.0961-0182	9	9011	Ajuntament De Granollers Pz Porxada 6 08400 Granollers (Barcelona)	Ajuntament De Granollers Pz Porxada 6 08400 Granollers (Barcelona)	1287		VT-00	Vía de comunicación de dominio público	51	0	0	51	Rural	10 y 11
Y-08.0961-0183	11	46	Productos Alimenticios Gallo, Sl Av Sant Julia 114 08403 Granollers (Barcelona)	Productos Alimenticios Gallo, Sl Av Sant Julia 114 08403 Granollers (Barcelona)	6220		MM-00	Pinar maderable	0	0	9	9	Rural	10
Y-08.0961-0184	11	116	Productos Alimenticios Gallo, Sl Av Sant Julia 114 08403 Granollers (Barcelona)	Productos Alimenticios Gallo, Sl Av Sant Julia 114 08403 Granollers (Barcelona)	5206		E-00	Pastos	78	0	0	78	Rural	9 y 10
Y-08.0961-0185	9755803DG3095F0001XQ		Grudiva Sau Av Sant Julia 46 08400 Granollers (Barcelona)	Grudiva Sau Av Sant Julia 46 08400 Granollers (Barcelona)	8511		solar	Industrial	3	0	44	47	Urbanizado	11
Y-08.0961-0186	9974104DG3097F0001YS		Salavedra Corts Olga Cl Mallorca 10 Pl:01 Pt:1 08400 Granollers (Barcelona)	Salavedra Corts Olga Cl Mallorca 10 Pl:01 Pt:1 08400 Granollers (Barcelona)	144		solar	Industrial	19	0	0	19	Urbanizado	14

Nº DE ORDEN	POL.	PAR.	TITULAR ACTUAL. NOMBRE Y DOMICILIO	TITULAR CATASTRAL. NOMBRE Y DOMICILIO	SUPERFICIE CATASTRAL m²	AFECCIONES (M2)							NATURALEZA	NUMERO DE HOJA
						SUBP.	CALIF. FISCAL	APROVECHAMIENTO REAL	EXPROPIACION	IMPOSICION SERBIDUMBRE m²	OCUPACIÓN TEMPORAL m²	TOTAL		
Y-08.0961-0187	9974103DG3097F0001BS		Pulido Montoro Manuel Cr Canovelles 32 08400 Granollers (Barcelona) Carmona Gomez Dolores Cr Canovelles 32 08400 Granollers (Barcelona)	Pulido Montoro Manuel Cr Canovelles 32 08400 Granollers (Barcelona) Carmona Gomez Dolores Cr Canovelles 32 08400 Granollers (Barcelona)	147		Solar	Industrial	18	0	0	18	Urbanizado	14
Y-08.0961-0188	9974102DG3097F0001AS		Marti Bassa Lorenzo Cr Canovelles 34 08403 Granollers (Barcelona) Marti Barnils Concepcion Cr Canovelles 34 08400 Granollers (Barcelona)	Marti Bassa Lorenzo Cr Canovelles 34 08403 Granollers (Barcelona) Marti Barnils Concepcion Cr Canovelles 34 08400 Granollers (Barcelona)	302		Solar	Industrial	41	0	0	41	Urbanizado	14
Y-08.0961-0189	9974101DG3097F0001WS		Sanmiguel Puignaro Trinidad (Herederos De) Cr Canovellas 38 08400 Granollers (Barcelona	Sanmiguel Puignaro Trinidad (Herederos De) Cr Canovellas 38 08400 Granollers (Barcelona	193		Solar	Residencial	10	0	0	10	Urbanizado	14
Y-08.0961-0190	9974101DG3097F0002ED		Domenech Montesinos Ines Cr Canovelles 38 Pl:01 08400 Granollers (Barcelona)	Domenech Montesinos Ines Cr Canovelles 38 Pl:01 08400 Granollers (Barcelona)	193		Solar	Residencial	6	0	0	6	Urbanizado	14
Y-08.0961-0191	7	9003	ADIF Gerencia de área de patrimonio y urbanismo noreste Cl Ocata S/N 08003 Barcelona (Barcelona)	ADIF Gerencia de área de patrimonio y urbanismo noreste Cl Ocata S/N 08003 Barcelona (Barcelona)	5696		VT-00	Vía de comunicación de dominio público	0	17	36	53	Rural	12
Y-08.0961-0004-C00	7	9002	Ajuntament De Granollers Pz Porxada 6 08400 Granollers (Barcelona)	Ajuntament De Granollers Pz Porxada 6 08400 Granollers (Barcelona)	5024		VT-00	Vía de comunicación de dominio público	1174	0	0	1174	Rural	13

Nº DE ORDEN	POL.	PAR.	TITULAR ACTUAL. NOMBRE Y DOMICILIO	TITULAR CATASTRAL. NOMBRE Y DOMICILIO	SUPERFICIE CATASTRAL m²	AFECCIONES (M2)							NATURALEZA	NUMERO DE HOJA
						SUBP.	CALIF. FISCAL	APROVECHAMIENTO REAL	EXPROPIACION	IMPOSICION SERBIDUMBRE m²	OCUPACIÓN TEMPORAL m²	TOTAL		
Y-08.0961-0005-C00	7	171	Industrial Ganadera Agricola Sa Av Diagonal 468 Pl:04 Pt:D 08006 Barcelona (Barcelona) Espona Bañares Jose (Herederos De) Cl Doctor Fleming 18 Pl:01 08017 Barcelona (Barcelona) Espona Bañares Antonio (Herederos De) Ps Constitucion 28 Pl:06 Pt:Dr 50008 Zaragoza (Zaragoza)	Industrial Ganadera Agricola Sa Av Diagonal 468 Pl:04 Pt:D 08006 Barcelona (Barcelona) Espona Bañares Jose (Herederos De) Cl Doctor Fleming 18 Pl:01 08017 Barcelona (Barcelona) Espona Bañares Antonio (Herederos De) Ps Constitucion 28 Pl:06 Pt:Dr 50008 Zaragoza (Zaragoza)	3660	a=2860	E-00	Pastos	1466	0	0	1550	Rural	13
						b=800	MT-00	Matorral	84	0	0			
Y-08.0961-0006-C00	7	9001	Ajuntament De Granollers Pz Porxada 6 08400 Granollers (Barcelona)	Ajuntament De Granollers Pz Porxada 6 08400 Granollers (Barcelona)	6964		VT-00	Vía de comunicación de dominio público	49	0	0	49	Rural	13
Y-08.0961-0007-C00	8	9010	Ajuntament De Granollers Pz Porxada 6 08400 Granollers (Barcelona)	Ajuntament De Granollers Pz Porxada 6 08400 Granollers (Barcelona)	1414		VT-00	Vía de comunicación de dominio público	1122	0	0	1122	Rural	13

2.5 Término Municipal de Canovelles

Nº DE ORDEN	POL.	PAR.	TITULAR ACTUAL. NOMBRE Y DOMICILIO	TITULAR CATASTRAL. NOMBRE Y DOMICILIO	SUPERFICIE CATASTRAL m²	AFECCIONES (M2)							NATURALEZA	NUMERO DE HOJA
						SUBP.	CALIF. FISCAL	APROVECHAMIENTO REAL	EXPROPIACION	IMPOSICION SERBIDUMBRE m²	OCUPACIÓN TEMPORAL m²	TOTAL		
Y-08.0410-0101	VIAL		Ajuntament De Canovelles Pz Ajuntament 1 08420 Canovelles (Barcelona)	Ajuntament De Canovelles Pz Ajuntament 1 08420 Canovelles (Barcelona)	-		VT-00	Vía de comunicación de dominio público	359	101	2144	2604	Rural	14 a 16
Y-08.0410-0102	9975103DG3097N0001WG		Aviles Oliveras Maria Rosa Cl Cami Can Riera 19 08184 Palau-Solita I Plegamans (Barcelona)	Aviles Oliveras Maria Rosa Cl Cami Can Riera 19 08184 Palau-Solita I Plegamans (Barcelona)	341		Solar	Residencial	39	0	0	39	Urbanizado	14
Y-08.0410-0103	9975104DG3097N0001AG		In Altum Promogestion, Sl Av Cerdanyola 79 Pl:03 Pt:11 08172 Sant Cugat Del Valles (Barcelona)	In Altum Promogestion, Sl Av Cerdanyola 79 Pl:03 Pt:11 08172 Sant Cugat Del Valles (Barcelona)	467		Solar	Residencial	47	0	0	47	Urbanizado	14
Y-08.0410-0104	9975105DG3097N0001BG		Flores Tirado Antonio Av Canovelles 10 Pl:Bj 08420 Canovelles (Barcelona) Parra Castella Ana Av Canovelles 10 Pl:Bj 08420 Canovelles (Barcelona)	Flores Tirado Antonio Av Canovelles 10 Pl:Bj 08420 Canovelles (Barcelona) Parra Castella Ana Av Canovelles 10 Pl:Bj 08420 Canovelles (Barcelona)	250		Solar	Residencial	22	0	0	22	Urbanizado	14
Y-08.0410-0105	9975106DG3097N0001YG		Parra Castella Ana Av Canovelles 10 Pl:Bj 08420 Canovelles (Barcelona)	Parra Castella Ana Av Canovelles 10 Pl:Bj 08420 Canovelles (Barcelona)	268		Solar	Residencial	22	0	0	22	Urbanizado	14
Y-08.0410-0106	9975107DG3097N		Comunidad De Propietarios Av Canovelles 12 08420 Canovelles (Barcelona)	Comunidad De Propietarios Av Canovelles 12 08420 Canovelles (Barcelona)	553		Solar	Residencial	32	0	0	32	Urbanizado	14
Y-08.0410-0107	9975102DG3097N		Comunidad De Propietarios Cl Vidal I Jumbert 36 Pl:03 Pt:2 08403 Granollers (Barcelona)	Comunidad De Propietarios Cl Vidal I Jumbert 36 Pl:03 Pt:2 08403 Granollers (Barcelona)	356		Solar	Residencial	30	0	0	30	Urbanizado	14
Y-08.0410-0108	0379701DG4007N0001TF		Gimenez Romero Raquel Cl Diagonal 13 Pl:Bj Pt:E Barriada Nova 08420 Canovelles (Barcelona)	Gimenez Romero Raquel Cl Diagonal 13 Pl:Bj Pt:E Barriada Nova 08420 Canovelles (Barcelona)	316		Solar	Vivienda	15	0	0	15	Urbanizado	15

Nº DE ORDEN	POL.	PAR.	TITULAR ACTUAL. NOMBRE Y DOMICILIO	TITULAR CATASTRAL. NOMBRE Y DOMICILIO	SUPERFICIE CATASTRAL m²	AFECCIONES (M2)							NATURALEZA	NUMERO DE HOJA
						SUBP.	CALIF. FISCAL	APROVECHAMIENTO REAL	EXPROPIACION	IMPOSICION SERBIDUMBRE m²	OCUPACIÓN TEMPORAL m²	TOTAL		
Y-08.0410-0109	0379701DG4007N0002YG		Rodriguez Santiago Antonio Cl Torrente 7 Pl:1 Pt:2 08420 Canovelles (Barcelona)	Rodriguez Santiago Antonio Cl Torrente 7 Pl:1 Pt:2 08420 Canovelles (Barcelona)	316		Solar	Vivienda	15	0	0	15	Urbanizado	15
Y-08.0410-0110	0379701DG4007N0003UH		Fernandez Lopez Juana Cl Sant Josep 8 Pl:Bj 08420 Canovelles (Barcelona)	Fernandez Lopez Juana Cl Sant Josep 8 Pl:Bj 08420 Canovelles (Barcelona)	316		Solar	Vivienda	20	0	0	20	Urbanizado	15
Y-08.0410-0111	0379701DG4007N0004IJ		Marin Fernandez Dolores Cl Torrent 7 Pl:01 Pt:2 08420 Canovelles (Barcelona)	Marin Fernandez Dolores Cl Torrent 7 Pl:01 Pt:2 08420 Canovelles (Barcelona)	316		Solar	Vivienda	20	0	0	20	Urbanizado	15
Y-08.0410-0112	0379701DG4007N0005OK		Lanusei Investments Sl Cl Roure 6 Pl:4 08820 El Prat De Llobregat (Barcelona)	Lanusei Investments Sl Cl Roure 6 Pl:4 08820 El Prat De Llobregat (Barcelona)	316		Solar	Vivienda	20	0	0	20	Urbanizado	15
Y-08.0410-0113	0379701DG4007N0006PL		Divarian Propiedad Sa Cl Serrano 26 Pl:06 28001 Madrid (Madrid)	Divarian Propiedad Sa Cl Serrano 26 Pl:06 28001 Madrid (Madrid)	316		Solar	Vivienda	20	0	0	20	Urbanizado	15
Y-08.0410-0114	0379701DG4007N0007AB		Bonet Bedmar Joaquim Cl Amistat 58 08480 L' Ametlla Del Valles (Barcelona)	Bonet Bedmar Joaquim Cl Amistat 58 08480 L' Ametlla Del Valles (Barcelona)	316		Solar	Vivienda	20	0	0	20	Urbanizado	15
Y-08.0410-0115	0379701DG4007N0008SZ		Calls Sarroca Agustin Cl Bruniquer 6 08400 Granollers (Barcelona)	Calls Sarroca Agustin Cl Bruniquer 6 08400 Granollers (Barcelona)	316		Solar	Vivienda	21	0	0	21	Urbanizado	15
Y-08.0410-0116	0479010DG4007N0001MF		Ajuntament De Canovelles Pz Ajuntament 1 08420 Canovelles (Barcelona)	Ajuntament De Canovelles Pz Ajuntament 1 08420 Canovelles (Barcelona)	3954		Solar	Suelo sin edificar	11	0	0	11	Urbanizado	15
Y-08.0410-0117	0079403DG4007N0001SF		Ajuntament De Canovelles Pz Ajuntament 1 08420 Canovelles (Barcelona)	Ajuntament De Canovelles Pz Ajuntament 1 08420 Canovelles (Barcelona)	834		Solar	Suelo sin edificar	0	3	7	10	Urbanizado	15

Nº DE ORDEN	POL.	PAR.	TITULAR ACTUAL. NOMBRE Y DOMICILIO	TITULAR CATASTRAL. NOMBRE Y DOMICILIO	SUPERFICIE CATASTRAL m²	AFECCIONES (M2)							NATURALEZA	NUMERO DE HOJA
						SUBP.	CALIF. FISCAL	APROVECHAMIENTO REAL	EXPROPIACION	IMPOSICION SERBIDUMBRE m²	OCUPACIÓN TEMPORAL m²	TOTAL		
Y-08.0410-0118	0279501DG4007N0001TF		Ajuntament De Canovelles Pz Ajuntament 1 08420 Canovelles (Barcelona)	Ajuntament De Canovelles Pz Ajuntament 1 08420 Canovelles (Barcelona)	7083		Solar	Suelo sin edificar	69	19	19	107	Urbanizado	15
Y-08.0410-0005-C00	9977701DG3097N0001KG		Ajuntament De Canovelles Pz Ajuntament 1 08420 Canovelles (Barcelona)	Ajuntament De Canovelles Pz Ajuntament 1 08420 Canovelles (Barcelona)	6137		Solar	Suelo sin edif.	1642	0	0	1642	Urbanizado	14
Y-08.0410-0006-C00	0178301DG4007N0001MF		Ajuntament De Canovelles Pz Ajuntament 1 08420 Canovelles (Barcelona)	Ajuntament De Canovelles Pz Ajuntament 1 08420 Canovelles (Barcelona)	3428		Solar	Suelo sin edificar	1534	0	0	1534	Urbanizado	14

2.6 Término Municipal de Les Franqueses del Vallés

Nº DE ORDEN	POL.	PAR.	TITULAR ACTUAL. NOMBRE Y DOMICILIO	TITULAR CATASTRAL. NOMBRE Y DOMICILIO	SUPERFICIE CATASTRAL m²	AFECCIONES (M2)							NATURALEZA	NUMERO DE HOJA
						SUBP.	CALIF. FISCAL	APROVECHAMIENTO REAL	EXPROPIACION	IMPOSICION SERBIDUMBRE m²	OCUPACIÓN TEMPORAL m²	TOTAL		
Y-08.0863-0101	VIAL		Ajuntament De Les Franqueses Del Valles Cr De Ribes, Numero 2 08520 Les Franqueses Del Valles (Barcelona)	Ajuntament De Les Franqueses Del Valles Cr De Ribes, Numero 2 08520 Les Franqueses Del Valles (Barcelona)	-		VT-00	Vía de comunicación de dominio público	9717	198	722	10637	Rural	16 a 23
Y-08.0863-0102	0783601DG4008S0001BH		Ajuntament De Les Franqueses Del Valles Cr De Ribes, Numero 2 08520 Les Franqueses Del Valles (Barcelona)	Ajuntament De Les Franqueses Del Valles Cr De Ribes, Numero 2 08520 Les Franqueses Del Valles (Barcelona)	2900		Solar	Suelo sin edif.	1267	0	512	1779	Urbanizado	16
Y-08.0863-0103	0783501DG4008S0001HH		Ajuntament De Les Franqueses Del Valles Cr De Ribes, Numero 2 08520 Les Franqueses Del Valles (Barcelona)	Ajuntament De Les Franqueses Del Valles Cr De Ribes, Numero 2 08520 Les Franqueses Del Valles (Barcelona)	150		Solar	Suelo sin edif.	0	0	64	64	Urbanizado	16
Y-08.0863-0104	1086207DG4018N0001RS		Ajuntament De Les Franqueses Del Valles Cr De Ribes, Numero 2 08520 Les Franqueses Del Valles (Barcelona)	Ajuntament De Les Franqueses Del Valles Cr De Ribes, Numero 2 08520 Les Franqueses Del Valles (Barcelona)	6684		Solar	Suelo sin edif.	583	0	0	583	Urbanizado	16
Y-08.0863-0105	1084205DG4018S0001XB		Ajuntament De Les Franqueses Del Valles Cr De Ribes, Numero 2 08520 Les Franqueses Del Valles (Barcelona)	Ajuntament De Les Franqueses Del Valles Cr De Ribes, Numero 2 08520 Les Franqueses Del Valles (Barcelona)	1303		Solar	Suelo sin edif.	337	0	0	337	Urbanizado	16
Y-08.0863-0106	1086206DG4018N0001KS		Tallers Franqueses Xxi, Sl Cl Rivera Del Congost 44 Les Franqueses Del Valles 08520 Les Franqueses Del Valles (Barcelona)	Tallers Franqueses Xxi, Sl Cl Rivera Del Congost 44 Les Franqueses Del Valles 08520 Les Franqueses Del Valles (Barcelona)	20555		Solar	Industrial	15	0	0	15	Urbanizado	16

Nº DE ORDEN	POL.	PAR.	TITULAR ACTUAL. NOMBRE Y DOMICILIO	TITULAR CATASTRAL. NOMBRE Y DOMICILIO	SUPERFICIE CATASTRAL m²	AFECCIONES (M2)							NATURALEZA	NUMERO DE HOJA
						SUBP.	CALIF. FISCAL	APROVECHAMIENTO REAL	EXPROPIACION	IMPOSICION SERBIDUMBRE m²	OCUPACIÓN TEMPORAL m²	TOTAL		
Y-08.0863-0107	1086206DG4018N0002LD		Martin Milan Maria Del Carmen Cl Cami Ral 12 08400 Granollers (Barcelona) Dominguez Lara Francisco Cl Cami Ral 12 08400 Granollers (Barcelona)	Martin Milan Maria Del Carmen Cl Cami Ral 12 08400 Granollers (Barcelona) Dominguez Lara Francisco Cl Cami Ral 12 08400 Granollers (Barcelona)	20555		Solar	Industrial	11	0	0	11	Urbanizado	16
Y-08.0863-0108	1086206DG4018N0003BF		Banco De Sabadell Sa Av Oscar Espla 37 03007 Alicante/Alacant (Alicante)	Banco De Sabadell Sa Av Oscar Espla 37 03007 Alicante/Alacant (Alicante)	20555		Solar	Industrial	11	0	0	11	Urbanizado	16
Y-08.0863-0109	1086206DG4018N0004ZG		Casa Capitan Sl Cr Busmente Busmente 33717 Villayon (Asturias)	Casa Capitan Sl Cr Busmente Busmente 33717 Villayon (Asturias)	20555		Solar	Industrial	11	0	0	11	Urbanizado	16
Y-08.0863-0110	1086206DG4018N0005XH		Casa Capitan Sl Cr Busmente Busmente 33717 Villayon (Asturias)	Casa Capitan Sl Cr Busmente Busmente 33717 Villayon (Asturias)	20555		Solar	Industrial	52	0	0	52	Urbanizado	16
Y-08.0863-0111	1086206DG4018N0006MJ		Casa Capitan Sl Cr Busmente Busmente 33717 Villayon (Asturias)	Casa Capitan Sl Cr Busmente Busmente 33717 Villayon (Asturias)	20555		Solar	Industrial	52	0	0	52	Urbanizado	16
Y-08.0863-0112	1086203DG4018N0001FS		Lunke-Internacional-Nederlande Cm Vell De Vic 08520 Les Franqueses Del Valles (Barcelona)	Lunke-Internacional-Nederlande Cm Vell De Vic 08520 Les Franqueses Del Valles (Barcelona)	16716		Solar	Industrial	292	0	0	292	Urbanizado	16
Y-08.0863-0113	1285801DG4018N0001XS		Tella Riera Juana Pz De L,Escorxador 1 Les Franqueses Del Valles 08520 Les Franqueses Del Valles (Barcelona)	Tella Riera Juana Pz De L,Escorxador 1 Les Franqueses Del Valles 08520 Les Franqueses Del Valles (Barcelona)	1497		Solar	Industrial	30	0	0	30	Urbanizado	16

Nº DE ORDEN	POL.	PAR.	TITULAR ACTUAL. NOMBRE Y DOMICILIO	TITULAR CATASTRAL. NOMBRE Y DOMICILIO	SUPERFICIE CATASTRAL m²	AFECCIONES (M2)							NATURALEZA	NUMERO DE HOJA
						SUBP.	CALIF. FISCAL	APROVECHAMIENTO REAL	EXPROPIACION	IMPOSICION SERBIDUMBRE m²	OCUPACIÓN TEMPORAL m²	TOTAL		
Y-08.0863-0114	1287703DG4018N0001MS		Anca Invest Cm Vell De Vic 12 Poligono Industrial El Co 08520 Les Franqueses Del Valles (Barcelona)	Anca Invest Cm Vell De Vic 12 Poligono Industrial El Co 08520 Les Franqueses Del Valles (Barcelona)	4707		Solar	Industrial	175	0	0	175	Urbanizado	16 y 17
Y-08.0863-0115	1287702DG4018N0001FS		Ajuntament De Les Franqueses Del Valles Cr De Ribes, Numero 2 08520 Les Franqueses Del Valles (Barcelona)	Anca Invest Cm Vell De Vic 12 Poligono Industrial El Co 08520 Les Franqueses Del Valles (Barcelona)	7318		Solar	Industrial	58	0	0	58	Urbanizado	17
Y-08.0863-0116	1387809DG4018N		Comunidad De Propietarios Cr Ribes 150 08520 Les Franqueses Del Valles (Barcelona)	Comunidad De Propietarios Cr Ribes 150 08520 Les Franqueses Del Valles (Barcelona)	667		Solar	Residencial	48	0	0	48	Urbanizado	17
Y-08.0863-0117	1387808DG4018N		Comunidad De Propietarios Cr De Ribas 140 Pl:01 Pt:2 08520 Les Franqueses Del Valles (Barcelona)	Comunidad De Propietarios Cr De Ribas 140 Pl:01 Pt:2 08520 Les Franqueses Del Valles (Barcelona)	644		Solar	Residencial	60	0	0	60	Urbanizado	17
Y-08.0863-0118	1387807DG4018N		Comunidad De Propietarios Cr Ribes 136 08520 Les Franqueses Del Valles (Barcelona)	Comunidad De Propietarios Cr Ribes 136 08520 Les Franqueses Del Valles (Barcelona)	115		Solar	Residencial	38	0	0	38	Urbanizado	17
Y-08.0863-0119	1387806DG4018N		Comunidad De Propietarios Cr Ribes 134 Pl:Bj Pt:A Les Franqueses Del Valles 08520 Les Franqueses Del Valles (Barcelona)	Comunidad De Propietarios Cr Ribes 134 Pl:Bj Pt:A Les Franqueses Del Valles 08520 Les Franqueses Del Valles (Barcelona)	390		Solar	Residencial	28	0	0	28	Urbanizado	17
Y-08.0863-0120	1387805DG4018N		Comunidad De Propietarios Cl Joan Prim 69 Pl:01 Pt:1 08401 Granollers (Barcelona)	Comunidad De Propietarios Cl Joan Prim 69 Pl:01 Pt:1 08401 Granollers (Barcelona)	333		Solar	Residencial	35	0	0	35	Urbanizado	17

Nº DE ORDEN	POL.	PAR.	TITULAR ACTUAL. NOMBRE Y DOMICILIO	TITULAR CATASTRAL. NOMBRE Y DOMICILIO	SUPERFICIE CATASTRAL m²	AFECCIONES (M2)							NATURALEZA	NUMERO DE HOJA
						SUBP.	CALIF. FISCAL	APROVECHAMIENTO REAL	EXPROPIACION	IMPOSICION SERBIDUMBRE m²	OCUPACIÓN TEMPORAL m²	TOTAL		
Y-08.0863-0121	1387804DG4018N0001TS		Estebanell Y Pahisa, S.A. Cl Diputacion 248 08007 Barcelona (Barcelona)	Estebanell Y Pahisa, S.A. Cl Diputacion 248 08007 Barcelona (Barcelona)	63		Solar	Industrial	11	0	0	11	Urbanizado	17
Y-08.0863-0122	15	99	Anfres Sagnier Maria Del Pilar Rd General Mitre 101 Pl:05 Pt:2 08022 Barcelona (Barcelona) Anfres Sagnier Maria Victoria Rd General Mitre 101 Pl:04 Pt:2 08022 Barcelona (Barcelona)	Anfres Sagnier Maria Del Pilar Rd General Mitre 101 Pl:05 Pt:2 08022 Barcelona (Barcelona) Anfres Sagnier Maria Victoria Rd General Mitre 101 Pl:04 Pt:2 08022 Barcelona (Barcelona)	6123		CR-01	Labor o labradío regadío	502	0	0	502	Rural	18
Y-08.0863-0123	15	95	Salo Colome Anna Cl Industria (L') 26 Es:A Pl:02 Pt:1 08850 Gava (Barcelona) Salo Colome Marta Av Industria 40 Pl:At 08960 Sant Just Desvern (Barcelona)	Salo Colome Anna Cl Industria (L') 26 Es:A Pl:02 Pt:1 08850 Gava (Barcelona) Salo Colome Marta Av Industria 40 Pl:At 08960 Sant Just Desvern (Barcelona)	24598		C-01	Labor o Labradío secano	618	0	0	618	Rural	18
Y-08.0863-0124	15	9042	Agencia Catalana De L'Aigua Cl Provença 204 08036 Barcelona (Barcelona)	Agencia Catalana De L'Aigua Cl Provença 204 08036 Barcelona (Barcelona)	480		HG-00	Hidrografía natural (río,laguna,arroyo.)	22	0	0	22	Rural	18

Nº DE ORDEN	POL.	PAR.	TITULAR ACTUAL. NOMBRE Y DOMICILIO	TITULAR CATASTRAL. NOMBRE Y DOMICILIO	SUPERFICIE CATASTRAL m²	AFECCIONES (M2)							NATURALEZA	NUMERO DE HOJA
						SUBP.	CALIF. FISCAL	APROVECHAMIENTO REAL	EXPROPIACION	IMPOSICION SERBIDUMBRE m²	OCUPACIÓN TEMPORAL m²	TOTAL		
Y-08.0863-0125	15	89	Salo Colome Anna Cl Industria (L') 26 Es:A Pl:02 Pt:1 08850 Gava (Barcelona) Salo Colome Marta Av Industria 40 Pl:At 08960 Sant Just Desvern (Barcelona)	Salo Colome Anna Cl Industria (L') 26 Es:A Pl:02 Pt:1 08850 Gava (Barcelona) Salo Colome Marta Av Industria 40 Pl:At 08960 Sant Just Desvern (Barcelona)	7255		C-01	Labor o Labradío secano	878	0	0	878	Rural	18
Y-08.0863-0126	15	86	Fontcuberta Pujol Josefa (Herederos De) Cr De Ribes 89 Franqueses V 08520 Les Franqueses Del Valles (Barcelona)	Fontcuberta Pujol Josefa (Herederos De) Cr De Ribes 89 Franqueses V 08520 Les Franqueses Del Valles (Barcelona)	4604		I-00	Improductivo	790	0	0	790	Rural	18
Y-08.0863-0127	15	9041	Agencia Catalana De L'Aigua Cl Provença 204 08036 Barcelona (Barcelona)	Agencia Catalana De L'Aigua Cl Provença 204 08036 Barcelona (Barcelona)	586		HG-00	Hidrografía natural (río,laguna,arroyo.)	20	0	0	20	Rural	18
Y-08.0863-0128	15	9040	Ajuntament De Les Franqueses Del Valles Cr De Ribes, Numero 2 08520 Les Franqueses Del Valles (Barcelona)	Ajuntament De Les Franqueses Del Valles Cr De Ribes, Numero 2 08520 Les Franqueses Del Valles (Barcelona)	1353		VT-00	Vía de comunicación de dominio público	45	0	0	45	Rural	18
Y-08.0863-0129	15	80	Ruiz Martin Maria Carmen Cl Colombia 4 Pl:03 Pt:2 08402 Granollers (Barcelona) Ruiz Martin Salvador Cl De La Riera 188 08445 Canoves I Samalus (Barcelona) Ruiz Martin Montserrat Cl Colombia 6 Pl:03 Pt:1 08402 Granollers (Barcelona)	Ruiz Martin Maria Carmen Cl Colombia 4 Pl:03 Pt:2 08402 Granollers (Barcelona) Ruiz Martin Salvador Cl De La Riera 188 08445 Canoves I Samalus (Barcelona) Ruiz Martin Montserrat Cl Colombia 6 Pl:03 Pt:1 08402 Granollers (Barcelona)	5013		C-03	Labor o Labradío secano	0	0	4510	4510	Rural	18

Nº DE ORDEN	POL.	PAR.	TITULAR ACTUAL. NOMBRE Y DOMICILIO	TITULAR CATASTRAL. NOMBRE Y DOMICILIO	SUPERFICIE CATASTRAL m²	AFECCIONES (M2)							NATURALEZA	NUMERO DE HOJA
						SUBP.	CALIF. FISCAL	APROVECHAMIENTO REAL	EXPROPIACION	IMPOSICION SERBIDUMBRE m²	OCUPACIÓN TEMPORAL m²	TOTAL		
Y-08.0863-0130	15	9058	Agencia Catalana De L'Aigua Cl Provença 204 08036 Barcelona (Barcelona)	Agencia Catalana De L'Aigua Cl Provença 204 08036 Barcelona (Barcelona)	259		HG-00	Hidrografía natural (río,laguna,arroyo.)	0	0	232	232	Rural	18
Y-08.0863-0131	15	79	Newcomaxon Sl Rb Lerida 10 08620 Sant Vicenç Dels Horts (Barcelona)	Newcomaxon Sl Rb Lerida 10 08620 Sant Vicenç Dels Horts (Barcelona)	7107		CR-01	Labor o labradío regadío	0	0	6349	6349	Rural	18
Y-08.0863-0132	15	78	Rof Danti Pedro Lg Can Fuste Gordi Les Franqueses Del Valles 08520 Les Franqueses Del Valles (Barcelona)	Rof Danti Pedro Lg Can Fuste Gordi Les Franqueses Del Valles 08520 Les Franqueses Del Valles (Barcelona)	6677		CR-01	Labor o labradío regadío	1429	0	4705	6134	Rural	18
Y-08.0863-0133	15	9034	Agencia Catalana De L'Aigua Cl Provença 204 08036 Barcelona (Barcelona)	Agencia Catalana De L'Aigua Cl Provença 204 08036 Barcelona (Barcelona)	1025		HG-00	Hidrografía natural (río,laguna,arroyo.)	81	0	0	81	Rural	18 y 19
Y-08.0863-0134	15	71	Pujol Pratginestos Matilde Cm Caldas 50 00000 08400 Granollers (Barcelona) Blanchart Pujol Miguel Cl Caldes Montbui 40 00000 08520 Les Franqueses Del Valles (Barcelona) Blanxart Pujol Marcelo (Herederos De) Cl San Isidro Labrador 3 31540 Buñuel (Navarra)	Pujol Pratginestos Matilde Cm Caldas 50 00000 08400 Granollers (Barcelona) Blanchart Pujol Miguel Cl Caldes Montbui 40 00000 08520 Les Franqueses Del Valles (Barcelona) Blanxart Pujol Marcelo (Herederos De) Cl San Isidro Labrador 3 31540 Buñuel (Navarra)	14631	a=14031	CR-01	Labor o labradío regadío	181	0	0	181	Rural	18 y 19

Nº DE ORDEN	POL.	PAR.	TITULAR ACTUAL. NOMBRE Y DOMICILIO	TITULAR CATASTRAL. NOMBRE Y DOMICILIO	SUPERFICIE CATASTRAL m²	AFECCIONES (M2)							NATURALEZA	NUMERO DE HOJA
						SUBP.	CALIF. FISCAL	APROVECHAMIENTO REAL	EXPROPIACION	IMPOSICION SERBIDUMBRE m²	OCUPACIÓN TEMPORAL m²	TOTAL		
Y-08.0863-0135	15	73	Pujol Pratginestos Matilde Cm Caldas 50 00000 08400 Granollers (Barcelona) Blanchart Pujol Miguel Cl Caldes Montbui 40 00000 08520 Les Franqueses Del Valles (Barcelona) Blanxart Pujol Marcelo (Herederos De) Cl San Isidro Labrador 3 31540 Buñuel (Navarra)	Pujol Pratginestos Matilde Cm Caldas 50 00000 08400 Granollers (Barcelona) Blanchart Pujol Miguel Cl Caldes Montbui 40 00000 08520 Les Franqueses Del Valles (Barcelona) Blanxart Pujol Marcelo (Herederos De) Cl San Isidro Labrador 3 31540 Buñuel (Navarra)	1967	a=348	C-01	Labor o Labradío secano	263	0	0	906	Rural	18 y 19
						b=607	HR-00	Huerta regadío	270	0	0			
						c=1012	I-00	Improductivo	373	0	0			
Y-08.0863-0136	15	72	Barbany Guri Maria Assumpcio Pz Ajuntament 5 Pl:02 Pt:2 Franqueses V 08520 Les Franqueses Del Valles (Barcelona) Barbany Guri Montserrat Pz Ajuntament 5 Pl:02 Pt:1 08520 Les Franqueses Del Valles (Barcelona)	Barbany Guri Maria Assumpcio Pz Ajuntament 5 Pl:02 Pt:2 Franqueses V 08520 Les Franqueses Del Valles (Barcelona) Barbany Guri Montserrat Pz Ajuntament 5 Pl:02 Pt:1 08520 Les Franqueses Del Valles (Barcelona)	2306		C-01	Labor o Labradío secano	913	0	0	913	Rural	19
Y-08.0863-0137	15	62	Baldich Moragas Angela 1219 Carmella Dr NW New Philadelphia OH-44663-1365 (Estados Unidos)	Baldich Moragas Angela Cl Casa Can Palat 08520 Les Franqueses Del Valles (Barcelona)	10044	a=112	I-00	Improductivo	68	0	0	1204	Rural	19
						b=9932	CR-01	Labor o labradío regadío	897	0	239			
Y-08.0863-0138	15	9033	Ajuntament De Les Franqueses Del Valles Cr De Ribes, Numero 2 08520 Les Franqueses Del Valles (Barcelona)	Ajuntament De Les Franqueses Del Valles Cr De Ribes, Numero 2 08520 Les Franqueses Del Valles (Barcelona)	966		VT-00	Vía de comunicación de dominio público	35	0	30	65	Rural	19

Nº DE ORDEN	POL.	PAR.	TITULAR ACTUAL. NOMBRE Y DOMICILIO	TITULAR CATASTRAL. NOMBRE Y DOMICILIO	SUPERFICIE CATASTRAL m²	AFECCIONES (M2)							NATURALEZA	NUMERO DE HOJA
						SUBP.	CALIF. FISCAL	APROVECHAMIENTO REAL	EXPROPIACION	IMPOSICION SERBIDUMBRE m²	OCUPACIÓN TEMPORAL m²	TOTAL		
Y-08.0863-0139	15	9031	Ajuntament De Les Franqueses Del Valles Cr De Ribes, Numero 2 08520 Les Franqueses Del Valles (Barcelona)	Ajuntament De Les Franqueses Del Valles Cr De Ribes, Numero 2 08520 Les Franqueses Del Valles (Barcelona)	409		H-00	[Hidrografía natural (río,laguna,arroyo.)	0	0	6	6	Rural	19
Y-08.0863-0140	15	179	Villanueva Y Sus Casitas Gestion Inmobi Cl Torres I Bages 10 Pl:01 Pt:2 08400 Granollers (Barcelona)	Villanueva Y Sus Casitas Gestion Inmobi Cl Torres I Bages 10 Pl:01 Pt:2 08400 Granollers (Barcelona)	3456		F-02	Frutales secano	54	0	120	174	Rural	19
Y-08.0863-0141	15	64	Puig Nualart Andres (Herederos De) Cl Can Diego Llerona Franqueses V 08520 Les Franqueses Del Valles (Barcelona)	Puig Nualart Andres (Herederos De) Cl Can Diego Llerona Franqueses V 08520 Les Franqueses Del Valles (Barcelona)	7321		C-01	Labor o Labradío secano	28	0	110	138	Rural	19
Y-08.0863-0142	15	9051	Ajuntament De Les Franqueses Del Valles Cr De Ribes, Numero 2 08520 Les Franqueses Del Valles (Barcelona)	Ajuntament De Les Franqueses Del Valles Cr De Ribes, Numero 2 08520 Les Franqueses Del Valles (Barcelona)	1269		VT-00	Vía de comunicación de dominio público	348	0	0	348	Rural	19
Y-08.0863-0143	15	55	Baldich Moragas Jose Cl Espronceda 54 Pl:02 Pt:2 08430 La Roca Del Valles (Barcelona)	Baldich Moragas Jose Cl Espronceda 54 Pl:02 Pt:2 08430 La Roca Del Valles (Barcelona)	8152		C-01	Labor o Labradío secano	1804	0	0	1804	Rural	19
Y-08.0863-0144	15	9028	Agencia Catalana De L'Aigua Cl Provença 204 08036 Barcelona (Barcelona)	Agencia Catalana De L'Aigua Cl Provença 204 08036 Barcelona (Barcelona)	118		HG-00	Hidrografía natural (río,laguna,arroyo.)	62	0	0	62	Rural	19

Nº DE ORDEN	POL.	PAR.	TITULAR ACTUAL. NOMBRE Y DOMICILIO	TITULAR CATASTRAL. NOMBRE Y DOMICILIO	SUPERFICIE CATASTRAL m²	AFECCIONES (M2)							NATURALEZA	NUMERO DE HOJA
						SUBP.	CALIF. FISCAL	APROVECHAMIENTO REAL	EXPROPIACION	IMPOSICION SERBIDUMBRE m²	OCUPACIÓN TEMPORAL m²	TOTAL		
Y-08.0863-0145	15	9060	Ajuntament De Les Franqueses Del Valles Cr De Ribes, Numero 2 08520 Les Franqueses Del Valles (Barcelona)	Ajuntament De Les Franqueses Del Valles Cr De Ribes, Numero 2 08520 Les Franqueses Del Valles (Barcelona)	1188		VT-00	Vía de comunicación de dominio público 00)	770	0	0	770	Rural	19
Y-08.0863-0146	15	52	Pericas Pages Evaristo (Herederos De) Lg Can Periques Ct.Ribes Km. 32 Franqueses V 08520 Les Franqueses Del Valles (Barcelona)	Pericas Pages Evaristo (Herederos De) Lg Can Periques Ct.Ribes Km. 32 Franqueses V 08520 Les Franqueses Del Valles (Barcelona)	12423		C-01	Labor o Labradío secano	712	0	0	712	Rural	19
Y-08.0863-0147	15	51	Gómez García Alberto C/Barcelona 79, 2-B 08520 Les Franqueses del Valles (Barcelona) Nevado Manzano María Ángeles C/Barcelona 79, 2-B 08520 Les Franqueses del Valles (Barcelona)	Fontcuberta Pujol Antonia (Herederos De) Lg Can Rafael Les Franqueses Del Valles 08520 Les Franqueses Del Valles (Barcelona)	1562		I-00	Improductivo	392	0	0	392	Rural	19
Y-08.0863-0148	15	44	Girbau Giribets Ana Maria Cr Ribas Can Girbau 1 08520 Les Franqueses Del Valles (Barcelona) Girbau Giribets Montserrat Cr Ribes Can Girbau 1 08520 Les Franqueses Del Valles (Barcelona)	Girbau Giribets Ana Maria Cr Ribas Can Girbau 1 08520 Les Franqueses Del Valles (Barcelona) Girbau Giribets Montserrat Cr Ribes Can Girbau 1 08520 Les Franqueses Del Valles (Barcelona)	9007		C-01	Labor o Labradío secano	414	0	0	414	Rural	19
Y-08.0863-0149	15	43	Taulats Cors Miquel Cl Can Pau Trias - Llerona- 48 Franqueses V 08520 Les Franqueses Del Valles (Barcelona)	Taulats Cors Miquel Cl Can Pau Trias - Llerona- 48 Franqueses V 08520 Les Franqueses Del Valles (Barcelona)	5651		C-01	Labor o Labradío secano	901	0	0	901	Rural	19

Nº DE ORDEN	POL.	PAR.	TITULAR ACTUAL. NOMBRE Y DOMICILIO	TITULAR CATASTRAL. NOMBRE Y DOMICILIO	SUPERFICIE CATASTRAL m²	AFECCIONES (M2)							NATURALEZA	NUMERO DE HOJA
						SUBP.	CALIF. FISCAL	APROVECHAMIENTO REAL	EXPROPIACION	IMPOSICION SERBIDUMBRE m²	OCUPACIÓN TEMPORAL m²	TOTAL		
Y-08.0863-0150	15	39	Pericas Pages Evaristo (Herederos De) Lg Can Periques Ct.Ribes Km. 32 Franqueses V 08520 Les Franqueses Del Valles (Barcelona)	Pericas Pages Evaristo (Herederos De) Lg Can Periques Ct.Ribes Km. 32 Franqueses V 08520 Les Franqueses Del Valles (Barcelona)	13599	a=5959	C-01	Labor o Labradío secano	41	0	96	137	Rural	19
Y-08.0863-0151	15	40	Pericas Pages Evaristo (Herederos De) Lg Can Periques Ct.Ribes Km. 32 Franqueses V 08520 Les Franqueses Del Valles (Barcelona)	Pericas Pages Evaristo (Herederos De) Lg Can Periques Ct.Ribes Km. 32 Franqueses V 08520 Les Franqueses Del Valles (Barcelona)	2106		C-01	Labor o Labradío secano	593	0	0	593	Rural	19
Y-08.0863-0152	15	9024	Agencia Catalana De L'Aigua Cl Provença 204 08036 Barcelona (Barcelona)	Agencia Catalana De L'Aigua Cl Provença 204 08036 Barcelona (Barcelona)	12254		HG-00	Hidrografía natural (río,laguna,arroyo.)	959	0	0	959	Rural	19
Y-08.0863-0153	15	9025	Agencia Catalana De L'Aigua Cl Provença 204 08036 Barcelona (Barcelona)	Agencia Catalana De L'Aigua Cl Provença 204 08036 Barcelona (Barcelona)	458		HG-00	Hidrografía natural (río,laguna,arroyo.)	129	0	148	277	Rural	19
Y-08.0863-0154	15	9026	Agencia Catalana De L'Aigua Cl Provença 204 08036 Barcelona (Barcelona)	Agencia Catalana De L'Aigua Cl Provença 204 08036 Barcelona (Barcelona)	394		HG-00	Hidrografía natural (río,laguna,arroyo.)	30	0	19	49	Rural	19
Y-08.0863-0155	15	38	Pericas Codina Antonio (Herederos De) Cl Casa Pericas 08520 Les Franqueses Del Valles (Barcelona) Pericas Codina Maria Carmen Cl Casa Pericas 08520 Les Franqueses Del Valles (Barcelona)	Pericas Codina Antonio (Herederos De) Cl Casa Pericas 08520 Les Franqueses Del Valles (Barcelona) Pericas Codina Maria Carmen Cl Casa Pericas 08520 Les Franqueses Del Valles (Barcelona)	14602	a=9473	HE-00	Huerta especial	5	0	66	71	Rural	19 y 20

Nº DE ORDEN	POL.	PAR.	TITULAR ACTUAL. NOMBRE Y DOMICILIO	TITULAR CATASTRAL. NOMBRE Y DOMICILIO	SUPERFICIE CATASTRAL m²	AFECCIONES (M2)							NATURALEZA	NUMERO DE HOJA
						SUBP.	CALIF. FISCAL	APROVECHAMIENTO REAL	EXPROPIACION	IMPOSICION SERBIDUMBRE m²	OCUPACIÓN TEMPORAL m²	TOTAL		
Y-08.0863-0156	15	37	Pericas Codina Antonio (Herederos De) Cl Casa Pericas 08520 Les Franqueses Del Valles (Barcelona) Pericas Codina Maria Carmen Cl Casa Pericas 08520 Les Franqueses Del Valles (Barcelona) Pericas Codina Clara Cl Casa Pericas 08520 Les Franqueses Del Valles (Barcelona)	Pericas Codina Antonio (Herederos De) Cl Casa Pericas 08520 Les Franqueses Del Valles (Barcelona) Pericas Codina Maria Carmen Cl Casa Pericas 08520 Les Franqueses Del Valles (Barcelona) Pericas Codina Clara Cl Casa Pericas 08520 Les Franqueses Del Valles (Barcelona)	3023		MM-01	Pinar maderable	1462	0	127	1589	Rural	19 y 20
Y-08.0863-0157	15	32	Garriga Quintana Jose Cs Casa Pous Franqueses V 08520 Les Franqueses Del Valles (Barcelona)	Garriga Quintana Jose Cs Casa Pous Franqueses V 08520 Les Franqueses Del Valles (Barcelona)	888		RI-02	Arboles de ribera 02	525	0	0	525	Rural	20
Y-08.0863-0158	15	31	Garriga Quintana Jose Cs Casa Pous Franqueses V 08520 Les Franqueses Del Valles (Barcelona) Vilardebo Forns Natalia Cl Casa Pous Franqueses V 08520 Les Franqueses Del Valles (Barcelona)	Garriga Quintana Jose Cs Casa Pous Franqueses V 08520 Les Franqueses Del Valles (Barcelona) Vilardebo Forns Natalia Cl Casa Pous Franqueses V 08520 Les Franqueses Del Valles (Barcelona)	5206	a=2593	CR-01	abor o labradío regadío	120	0	0	249	Rural	20
						b=2468	I-00	Improductivo	129	0	0			
Y-08.0863-0159	15	28	Mañosa Sl -- Congost Sector J 08170 Montornes Del Valles (Barcelona)	Mañosa Sl -- Congost Sector J 08170 Montornes Del Valles (Barcelona)	4150		C-01	Labor o Labradío secano	562	0	0	562	Rural	20
Y-08.0863-0160	15	9022	Agencia Catalana De L'Aigua Cl Provença 204 08036 Barcelona (Barcelona)	Agencia Catalana De L'Aigua Cl Provença 204 08036 Barcelona (Barcelona)	2936		HG-00	Hidrografía natural (río,laguna,arroyo.)	406	0	0	406	Rural	20

Nº DE ORDEN	POL.	PAR.	TITULAR ACTUAL. NOMBRE Y DOMICILIO	TITULAR CATASTRAL. NOMBRE Y DOMICILIO	SUPERFICIE CATASTRAL m²	AFECCIONES (M2)							NATURALEZA	NUMERO DE HOJA
						SUBP.	CALIF. FISCAL	APROVECHAMIENTO REAL	EXPROPIACION	IMPOSICION SERBIDUMBRE m²	OCUPACIÓN TEMPORAL m²	TOTAL		
Y-08.0863-0161	15	27	Mañosa Sl -- Congost Sector J 08170 Montornes Del Valles (Barcelona)	Mañosa Sl -- Congost Sector J 08170 Montornes Del Valles (Barcelona)	3531		C-01	Labor o Labradío secano	841	0	0	841	Rural	20
Y-08.0863-0162	15	26	Mañosa Sl -- Congost Sector J 08170 Montornes Del Valles (Barcelona)	Mañosa Sl -- Congost Sector J 08170 Montornes Del Valles (Barcelona)	2707	a=263	MI-00	Mimbreras o cañaverales	84	0	0	1092	Rural	20
						b=2444	C-01	Labor o Labradío secano	1008	0	0			
Y-08.0863-0163	1509410DG4110N0001YL		Ajuntament De Les Franqueses Del Valles Cr De Ribes, Numero 2 08520 Les Franqueses Del Valles (Barcelona)	Ajuntament De Les Franqueses Del Valles Cr De Ribes, Numero 2 08520 Les Franqueses Del Valles (Barcelona)	652			Suelo sin edificar	0	2	5	7	Urbanizado	20
Y-08.0863-0164	15	22	Rof Cassa Juan Cl Catalunya 18 Franqueses V 08520 Les Franqueses Del Valles (Barcelona)	Rof Cassa Juan Cl Catalunya 18 Franqueses V 08520 Les Franqueses Del Valles (Barcelona)	1650		C-01	Labor o Labradío secano	1242	8	6	1256	Rural	20
Y-08.0863-0165	15	9021	Ajuntament De Les Franqueses Del Valles Cr De Ribes, Numero 2 08520 Les Franqueses Del Valles (Barcelona)	Ajuntament De Les Franqueses Del Valles Cr De Ribes, Numero 2 08520 Les Franqueses Del Valles (Barcelona)	1160		VT-00	Vía de comunicación de dominio público	105	1	3	109	Rural	20
Y-08.0863-0166	15	21	Mañosa Sl -- Congost Sector J 08170 Montornes Del Valles (Barcelona)	Mañosa Sl -- Congost Sector J 08170 Montornes Del Valles (Barcelona)	5839		C-01	Labor o Labradío secano	3245	0	0	3245	Rural	20

Nº DE ORDEN	POL.	PAR.	TITULAR ACTUAL. NOMBRE Y DOMICILIO	TITULAR CATASTRAL. NOMBRE Y DOMICILIO	SUPERFICIE CATASTRAL m²	AFECCIONES (M2)							NATURALEZA	NUMERO DE HOJA
						SUBP.	CALIF. FISCAL	APROVECHAMIENTO REAL	EXPROPIACION	IMPOSICION SERBIDUMBRE m²	OCUPACIÓN TEMPORAL m²	TOTAL		
Y-08.0863-0167	1510405DG4111S0001QZ		Garriga Jimenez Jose Cl Angel Guimera-Llerona 2 Les Franqueses Del Valles 08520 Les Franqueses Del Valles (Barcelona) Estrade Molet Nuria Cl Angel Guimera _Llerona_ 2 Les Franqueses Del Valles 08520 Les Franqueses Del Valles (Barcelona)	Garriga Jimenez Jose Cl Angel Guimera-Llerona 2 Les Franqueses Del Valles 08520 Les Franqueses Del Valles (Barcelona) Estrade Molet Nuria Cl Angel Guimera _Llerona_ 2 Les Franqueses Del Valles 08520 Les Franqueses Del Valles (Barcelona)	390		Solar	Residencial	4	0	0	4	Urbanizado	20
Y-08.0863-0168	001223700DG41A0001UA		Velarde Flores Misky Ana Cl Llerona 314 Les Franqueses Del Valles 08520 Les Franqueses Del Valles (Barcelona) Verger Igorra Marcel Cl Cala Nans-Sta Margarid 1 Es:1 Pl:03 Pt:10 17480 Roses (Girona)	Velarde Flores Misky Ana Cl Llerona 314 Les Franqueses Del Valles 08520 Les Franqueses Del Valles (Barcelona) Verger Igorra Marcel Cl Cala Nans-Sta Margarid 1 Es:1 Pl:03 Pt:10 17480 Roses (Girona)	844		Solar	Residencial	24	0	10	34	Urbanizado	20
Y-08.0863-0169	15	17	Velarde Flores Misky Ana Cl Llerona 314 Les Franqueses Del Valles 08520 Les Franqueses Del Valles (Barcelona) Verger Igorra Marcel Cl Cala Nans-Sta Margarid 1 Es:1 Pl:03 Pt:10 17480 Roses (Girona)	Velarde Flores Misky Ana Cl Llerona 314 Les Franqueses Del Valles 08520 Les Franqueses Del Valles (Barcelona) Verger Igorra Marcel Cl Cala Nans-Sta Margarid 1 Es:1 Pl:03 Pt:10 17480 Roses (Girona)	11285	b=1422	C-03	Labor o Labradío secano	244	0	16	3297	Rural	20
						d=5244	I-00	Improductivo	2108	12	88			
						e=3956	C-01	Labor o Labradío secano	829	0	0			

Nº DE ORDEN	POL.	PAR.	TITULAR ACTUAL. NOMBRE Y DOMICILIO	TITULAR CATASTRAL. NOMBRE Y DOMICILIO	SUPERFICIE CATASTRAL m²	AFECCIONES (M2)							NATURALEZA	NUMERO DE HOJA
						SUBP.	CALIF. FISCAL	APROVECHAMIENTO REAL	EXPROPIACION	IMPOSICION SERBIDUMBRE m²	OCUPACIÓN TEMPORAL m²	TOTAL		
Y-08.0863-0170	15	146	Marnet Fiol Nuria Del Rocio Cl Rosellon 192 Pl:01 Pt:1 08003 Barcelona (Barcelona) Marnet Fiol Maria Jose (Herederos De) Cl Avenir 3 Pl:03 Pt:2 08006 Barcelona (Barcelona) Marnet Fiol Maria Reyes Cl Rosellon 192 Pl:01 Pt:01 08008 Barcelona (Barcelona)	Marnet Fiol Nuria Del Rocio Cl Rosellon 192 Pl:01 Pt:1 08003 Barcelona (Barcelona) Marnet Fiol Maria Jose (Herederos De) Cl Avenir 3 Pl:03 Pt:2 08006 Barcelona (Barcelona) Marnet Fiol Maria Reyes Cl Rosellon 192 Pl:01 Pt:01 08008 Barcelona (Barcelona)	10938	a=10623	C-01	Labor o Labradío secano	1177	0	0	1177	Rural	21
						b=315	I-00	Improductivo	315	0	0	315		
Y-08.0863-0171	15	147	Sanchez Oller Julia Cl Rafael Casanova 58 Pl:01 Pt:3 08401 Granollers (Barcelona) Peña Sanchez Jordi Cl Rafael Casanova 58 Pl:01 Pt:3 08401 Granollers (Barcelona)	Sanchez Oller Julia Cl Rafael Casanova 58 Pl:01 Pt:3 08401 Granollers (Barcelona) Peña Sanchez Jordi Cl Rafael Casanova 58 Pl:01 Pt:3 08401 Granollers (Barcelona)	11549	a=2194	RI-02	Arboles de ribera	289	12	17	451	Rural	21
						b=2555	I-00	Improductivo	119	0	0			
						c=6800	C-01	Labor o Labradío secano	14	0	0			
Y-08.0863-0172	15	16	Fiol Riera Nuria (Herederos De) Av Diagonal 520 08006 Barcelona (Barcelona) Fiol Riera Nuria (Herederos De) Av Diagonal 520 08006 Barcelona (Barcelona) Olle Bufi Joan Cl Banys 19 Pt:1 08530 La Garriga (Barcelona)	Fiol Riera Nuria (Herederos De) Av Diagonal 520 08006 Barcelona (Barcelona) Fiol Riera Nuria (Herederos De) Av Diagonal 520 08006 Barcelona (Barcelona) Olle Bufi Joan Cl Banys 19 Pt:1 08530 La Garriga (Barcelona)	2031	b=1331	MT-00	Matorral	259	31	36	326	Rural	21

Nº DE ORDEN	POL.	PAR.	TITULAR ACTUAL. NOMBRE Y DOMICILIO	TITULAR CATASTRAL. NOMBRE Y DOMICILIO	SUPERFICIE CATASTRAL m²	AFECCIONES (M2)							NATURALEZA	NUMERO DE HOJA
						SUBP.	CALIF. FISCAL	APROVECHAMIENTO REAL	EXPROPIACION	IMPOSICION SERBIDUMBRE m²	OCUPACIÓN TEMPORAL m²	TOTAL		
Y-08.0863-0173	15	9011	Diputacion De Barcelona Rb Catalunya 126 08008 Barcelona (Barcelona)	Diputacion De Barcelona Rb Catalunya 126 08008 Barcelona (Barcelona)	1949		VT-00	Vía de comunicación de dominio público	296	14	14	324	Rural	21
Y-08.0863-0174	001223900DG41A0001WA		Larralde Rodríguez María Esther Casilla RENFE Llerona sn 08520 Les Franqueses del Vallés (Barcelona)	Fundacion Hospital Asilo De Granollers Cl Francesc Ribas 08402 08402 Granollers (Barcelona)	144		Y-00	Otros usos	144	0	0	144	Urbanizado	21
Y-08.0863-0175	15	9016	Agencia Catalana De L'Aigua Cl Provença 204 08036 Barcelona (Barcelona)	Agencia Catalana De L'Aigua Cl Provença 204 08036 Barcelona (Barcelona)	3664		HG-00	Hidrografía natural (río,laguna,arroyo.)	691	23	23	737	Rural	21
Y-08.0863-0176	15	2	Verdaguer Gelis Antonio Ds Diseminados 00000 08520 Les Franqueses Del Valles (Barcelona)	Verdaguer Gelis Antonio Ds Diseminados 00000 08520 Les Franqueses Del Valles (Barcelona)	2377	a=1612	RI-02	Arboles de ribera	722	0	0	1354	Rural	21
						b=765	I-00	Improductivo	632	0	0			
Y-08.0863-0177	15	1	Verdaguer Gelis Antonio Ds Diseminados 00000 08520 Les Franqueses Del Valles (Barcelona)	Verdaguer Gelis Antonio Ds Diseminados 00000 08520 Les Franqueses Del Valles (Barcelona)	3060	a=500	RI-02	Arboles de ribera	123	0	0	344	Rural	21
						b=2560	C-01	Labor o Labradío secano	215	3	3			
Y-08.0863-0178	15	5	Blanche Prat Miquel Cs Minguet Cr Cm Can Baldich 08520 Les Franqueses Del Valles (Barcelona)	Blanche Prat Miquel Cs Minguet Cr Cm Can Baldich 08520 Les Franqueses Del Valles (Barcelona)	3108	a=2660	I-00	Improductivo	264	0	0	264	Rural	
Y-08.0863-0179	15	9015	Agencia Catalana De L'Aigua Cl Provença 204 08036 Barcelona (Barcelona)	Agencia Catalana De L'Aigua Cl Provença 204 08036 Barcelona (Barcelona)	703		HG-00	Hidrografía natural (río,laguna,arroyo.)	277	0	0	277	Rural	21

Nº DE ORDEN	POL.	PAR.	TITULAR ACTUAL. NOMBRE Y DOMICILIO	TITULAR CATASTRAL. NOMBRE Y DOMICILIO	SUPERFICIE CATASTRAL m²	AFECCIONES (M2)							NATURALEZA	NUMERO DE HOJA
						SUBP.	CALIF. FISCAL	APROVECHAMIENTO REAL	EXPROPIACION	IMPOSICION SERBIDUMBRE m²	OCUPACIÓN TEMPORAL m²	TOTAL		
Y-08.0863-0180	15	174	Blanche Prat Jordi Cs Can Minguet Les Franqueses 08520 Les Franqueses Del Valles (Barcelona)	Blanche Prat Jordi Cs Can Minguet Les Franqueses 08520 Les Franqueses Del Valles (Barcelona)	1286		I-00	Improductivo	385	0	0	385	Rural	21
Y-08.0863-0181	15	173	Blanche Prat Francesc Xavier Cl Bellavista 23 08440 Cardedeu (Barcelona)	Blanche Prat Francesc Xavier Cl Bellavista 23 08440 Cardedeu (Barcelona)	1759		E-00	Pastos	448	0	0	448	Rural	21
Y-08.0863-0182	15	9013	Ajuntament De Les Franqueses Del Valles Cr De Ribes, Numero 2 08520 Les Franqueses Del Valles (Barcelona)	Ajuntament De Les Franqueses Del Valles Cr De Ribes, Numero 2 08520 Les Franqueses Del Valles (Barcelona)	808		VT-00	Vía de comunicación de dominio público	95	179	124	398	Rural	21
Y-08.0863-0183	1	9032	Generalitat De Catalunya Pz San Jaume 2 08002 Barcelona (Barcelona)	Generalitat De Catalunya Pz San Jaume 2 08002 Barcelona (Barcelona)	1945		VT-00	Vía de comunicación de dominio público	96	4	4	104	Rural	21 y22
Y-08.0863-0184	15	4	Blanche Prat Ignacio-Loyola Cl Llevant 4 08440 Cardedeu (Barcelona)	Blanche Prat Ignacio-Loyola Cl Llevant 4 08440 Cardedeu (Barcelona)	1745		E-00	Pastos	729	9	25	763	Rural	21
Y-08.0863-0185	15	6	Catalan Font Ricardo Cl Banys 54 08530 La Garriga (Barcelona) Baldich Bufi Maria Merce Cl Banys 54 08530 La Garriga (Barcelona)	Catalan Font Ricardo Cl Banys 54 08530 La Garriga (Barcelona) Baldich Bufi Maria Merce Cl Banys 54 08530 La Garriga (Barcelona)	4043	a=1599	E-00	Pastos	14	0	0	14	Rural	21
Y-08.0863-0186	15	7	Catalan Font RicardoCl Banys 5408530 La Garriga (Barcelona)Baldich Bufi Maria MerceCl Banys 5408530 La Garriga (Barcelona)	Catalan Font RicardoCl Banys 5408530 La Garriga (Barcelona)Baldich Bufi Maria MerceCl Banys 5408530 La Garriga (Barcelona)	1896		C-03	Labor o Labradío secano	850	149	198	1197	Rural	21

Nº DE ORDEN	POL.	PAR.	TITULAR ACTUAL. NOMBRE Y DOMICILIO	TITULAR CATASTRAL. NOMBRE Y DOMICILIO	SUPERFICIE CATASTRAL m²	AFECCIONES (M2)							NATURALEZA	NUMERO DE HOJA
						SUBP.	CALIF. FISCAL	APROVECHAMIENTO REAL	EXPROPIACION	IMPOSICION SERBIDUMBRE m²	OCUPACIÓN TEMPORAL m²	TOTAL		
Y-08.0863-0187	1518501DG4111N0001OD		Belda Cano Maria Jose Cl Sicilia 160 Pl:06 Pt:03 08013 Barcelona (Barcelona)	Belda Cano Maria Jose Cl Sicilia 160 Pl:06 Pt:03 08013 Barcelona (Barcelona)	2140		Solar	Residencial	0	0	6	6	Urbanizado	21
Y-08.0863-0188	1612703DG4111S0001BZ		Bmw Bank Gmbh Sucursal En España Av De Burgos 118 28050 Madrid (Madrid)	Bmw Bank Gmbh Sucursal En España Av De Burgos 118 28050 Madrid (Madrid)	10447		Solar	Industrial	22	0	0	22	Urbanizado	20
Y-08.0863-0189	15	172	La Milanesa Sl Soc. Unipersonal Cl Longitudinal 10 56 08040 Barcelona (Barcelona)	La Milanesa Sl Soc. Unipersonal Cl Longitudinal 10 56 08040 Barcelona (Barcelona)	2337		I-00	Improductivo	794	0	6	800	Rural	21 y 22
Y-08.0863-0190	15	8	Pedrals Blanxart Josep Maria Cl La Costa 63 Pl:04 Pt:1 08023 Barcelona (Barcelona)	Pedrals Blanxart Josep Maria Cl La Costa 63 Pl:04 Pt:1 08023 Barcelona (Barcelona)	21446	a=6321	I-00	Improductivo	3018	0	0	7727	Rural	22
						b=13141	C-01	Labor o Labradío secano	2634	0	149			
						c=1984	MF-02	Especies mezcladas	1908	0	18			
Y-08.0863-0191	1	155	Ajuntament De Les Franqueses Del Valles Cr De Ribes, Numero 2 08520 Les Franqueses Del Valles (Barcelona)	Ajuntament De Les Franqueses Del Valles Cr De Ribes, Numero 2 08520 Les Franqueses Del Valles (Barcelona)	3049		I-00	Improductivo	923	10	10	943	Rural	22
Y-08.0863-0192	1	9033	Generalitat De Catalunya Pz San Jaume 2 08002 Barcelona (Barcelona)	Generalitat De Catalunya Pz San Jaume 2 08002 Barcelona (Barcelona)	6343		VT-00	Vía de comunicación de dominio público	1068	16	16	1100	Rural	22
Y-08.0863-0193	15	9008	Ajuntament De Les Franqueses Del Valles Cr De Ribes, Numero 2 08520 Les Franqueses Del Valles (Barcelona)	Ajuntament De Les Franqueses Del Valles Cr De Ribes, Numero 2 08520 Les Franqueses Del Valles (Barcelona)	296		VT-00	Vía de comunicación de dominio público	65	0	0	65	Rural	22
Y-08.0863-0194	15	9	Pedrals Blanxart Josep Maria Cl La Costa 63 Pl:04 Pt:1 08023 Barcelona (Barcelona)	Pedrals Blanxart Josep Maria Cl La Costa 63 Pl:04 Pt:1 08023 Barcelona (Barcelona)	18633	b=14802	C-01	Labor o Labradío secano	2197	0	0	2197	Rural	22

Nº DE ORDEN	POL.	PAR.	TITULAR ACTUAL. NOMBRE Y DOMICILIO	TITULAR CATASTRAL. NOMBRE Y DOMICILIO	SUPERFICIE CATASTRAL m²	AFECCIONES (M2)							NATURALEZA	NUMERO DE HOJA
						SUBP.	CALIF. FISCAL	APROVECHAMIENTO REAL	EXPROPIACION	IMPOSICION SERBIDUMBRE m²	OCUPACIÓN TEMPORAL m²	TOTAL		
Y-08.0863-0195	15	10	Pedrals Blanxart Josep Maria Cl La Costa 63 Pl:04 Pt:1 08023 Barcelona (Barcelona)	Pedrals Blanxart Josep Maria Cl La Costa 63 Pl:04 Pt:1 08023 Barcelona (Barcelona)	1589		MB-02	Monte bajo	1574	0	0	1574	Rural	22
Y-08.0863-0196	15	12	Ortiz Centeno Jose Maria Cl Olzinellas 16 Pl:03 Pt:1 08014 Barcelona (Barcelona)	Ortiz Centeno Jose Maria Cl Olzinellas 16 Pl:03 Pt:1 08014 Barcelona (Barcelona)	6118	b=3623	E-00	Pastos	11	0	0	11	Rural	22
Y-08.0863-0197	15	11	Ortiz Centeno Jose Maria Cl Olzinellas 16 Pl:03 Pt:1 08014 Barcelona (Barcelona)	Ortiz Centeno Jose Maria Cl Olzinellas 16 Pl:03 Pt:1 08014 Barcelona (Barcelona)	5057	a=344	RI-02	Arboles de ribera	284	0	0	3448	Rural	22
						b=1685	I-00	Improductivo	1113	0	0			
						c=1694	E-00	Pastos	1160	0	0			
						d=317	AM-00	Almendro secano	144	0	0			
						e=1017	MB-02	Monte bajo	747	0	0			
Y-08.0863-0198	000211100DG41A0001KA		Ortiz Centeno Jose Maria Cl Olzinellas 16 Pl:03 Pt:1 08014 Barcelona (Barcelona)	Ortiz Centeno Jose Maria Cl Olzinellas 16 Pl:03 Pt:1 08014 Barcelona (Barcelona)	185		MB-02	Monte bajo	185	0	0	185	Urbanizado	22
Y-08.0863-0199	15	9064	Agencia Catalana De L'Aigua Cl Provença 204 08036 Barcelona (Barcelona)	Agencia Catalana De L'Aigua Cl Provença 204 08036 Barcelona (Barcelona)	997		HG-00	Hidrografía natural (río,laguna,arroyo.)	872	0	0	872	Rural	22
Y-08.0863-0200	15	13	Fundacio Privada Merce Fontanilles De Manejament De Serveis I Cl Via Laietana 54 Pl:01 08003 Barcelona (Barcelona)	Fundacio Privada Merce Fontanilles De Manejament De Serveis I Cl Via Laietana 54 Pl:01 08003 Barcelona (Barcelona)	703		RI-01	Arboles de ribera	547	13	13	573	Rural	22
Y-08.0863-0201	1	9036	Agencia Catalana De L'Aigua Cl Provença 204 08036 Barcelona (Barcelona)	Agencia Catalana De L'Aigua Cl Provença 204 08036 Barcelona (Barcelona)	6886		HG-00	Hidrografía natural (río,laguna,arroyo.)	21	0	0	21	Rural	22

Nº DE ORDEN	POL.	PAR.	TITULAR ACTUAL. NOMBRE Y DOMICILIO	TITULAR CATASTRAL. NOMBRE Y DOMICILIO	SUPERFICIE CATASTRAL m²	AFECCIONES (M2)							NATURALEZA	NUMERO DE HOJA
						SUBP.	CALIF. FISCAL	APROVECHAMIENTO REAL	EXPROPIACION	IMPOSICION SERBIDUMBRE m²	OCUPACIÓN TEMPORAL m²	TOTAL		
Y-08.0863-0202	1	105	Rodoreda Lloreda Esteve Cl Can Rodoreda Franqueses V 08520 Les Franqueses Del Valles (Barcelona) Bellavista Canet Carmen Cl Can Rodoreda Franqueses V 08520 Les Franqueses Del Valles (Barcelona)	Rodoreda Lloreda Esteve Cl Can Rodoreda Franqueses V 08520 Les Franqueses Del Valles (Barcelona) Bellavista Canet Carmen Cl Can Rodoreda Franqueses V 08520 Les Franqueses Del Valles (Barcelona)	31984		MM-02	Pinar maderable	212	10	10	232	Rural	22 y 23
Y-08.0863-0203	1326301DG4112N0001LU		Ajuntament De Les Franqueses Del Valles Cr De Ribes, Numero 2 08520 Les Franqueses Del Valles (Barcelona)	Ajuntament De Les Franqueses Del Valles Cr De Ribes, Numero 2 08520 Les Franqueses Del Valles (Barcelona)	11631		Solar	Suelo sin edif.	6755	29	26	6810	Urbanizado	23
Y-08.0863-0204	1326302DG4112N0001TU		Ajuntament De Les Franqueses Del Valles Cr De Ribes, Numero 2 08520 Les Franqueses Del Valles (Barcelona)	Ajuntament De Les Franqueses Del Valles Cr De Ribes, Numero 2 08520 Les Franqueses Del Valles (Barcelona)	44626		Solar	Suelo sin edif.	4490	0	8727	13217	Urbanizado	23
Y-08.0863-0205	1	9041	Agencia Catalana De L'Aigua Cl Provença 204 08036 Barcelona (Barcelona)	Agencia Catalana De L'Aigua Cl Provença 204 08036 Barcelona (Barcelona)	90		HG-00	Hidrografía natural (río,laguna,arroyo.)	20	0	11	31	Rural	23
Y-08.0863-0206	1	64	Manero Ferrer Manuela (Herederos De) Cl Consell 21 Pl:01 Pt:2 Garriga La 08530 La Garriga (Barcelona)	Manero Ferrer Manuela (Herederos De) Cl Consell 21 Pl:01 Pt:2 Garriga La 08530 La Garriga (Barcelona)	2166		C-01	Labor o Labradío secano	844	88	75	1007	Rural	23
Y-08.0863-0207	1	9047	Agencia Catalana De L'Aigua Cl Provença 204 08036 Barcelona (Barcelona)	Agencia Catalana De L'Aigua Cl Provença 204 08036 Barcelona (Barcelona)	554		HG-00	Hidrografía natural (río,laguna,arroyo.)	104	27	31	162	Rural	23

Nº DE ORDEN	POL.	PAR.	TITULAR ACTUAL. NOMBRE Y DOMICILIO	TITULAR CATASTRAL. NOMBRE Y DOMICILIO	SUPERFICIE CATASTRAL m²	AFECCIONES (M2)							NATURALEZA	NUMERO DE HOJA
						SUBP.	CALIF. FISCAL	APROVECHAMIENTO REAL	EXPROPIACION	IMPOSICION SERBIDUMBRE m²	OCUPACIÓN TEMPORAL m²	TOTAL		
Y-08.0863-0208	1	62	Manero Ferrer Manuela (Herederos De) Cl Consell 21 Pl:01 Pt:2 Garriga La 08530 La Garriga (Barcelona)	Manero Ferrer Manuela (Herederos De) Cl Consell 21 Pl:01 Pt:2 Garriga La 08530 La Garriga (Barcelona)	9670	a=9172	C-01	Labor o Labradío secano	1215	3	3	1376	Rural	23
						b=1326	I-00	Improductivo	24	0	131			
Y-08.0863-0209	1	63	Ciurans Manero Jose Maria Cr Nacional 152 34 Franqueses V 08520 Les Franqueses Del Valles (Barcelona)	Ciurans Manero Jose Maria Cr Nacional 152 34 Franqueses V 08520 Les Franqueses Del Valles (Barcelona)	8894		C-01	Labor o Labradío secano	4838	9	12	4859	Rural	23
Y-08.0863-0210	1	174	Mas Majoral Jose Maria Ps Vilanova 24 08530 La Garriga (Barcelona)	Mas Majoral Jose Maria Ps Vilanova 24 08530 La Garriga (Barcelona)	2904		C-01	Labor o Labradío secano	960	0	0	960	Rural	23
Y-08.0863-0211	1	66	Pous Pont Juan Av Canovelles 08420 Canovelles (Barcelona)	Pous Pont Juan Av Canovelles 08420 Canovelles (Barcelona)	9456		O-0	Olivos secano	1	32	33	66	Rural	23
Y-08.0863-0212	15	9047	Agencia Catalana De L'Aigua Cl Provença 204 08036 Barcelona (Barcelona)	Agencia Catalana De L'Aigua Cl Provença 204 08036 Barcelona (Barcelona)	207499		HG-00	Hidrografía natural (río,laguna,arroyo.)	281	8	968	1257	Rural	16
Y-08.0863-0001-C00	1288501DG4018N0001WS		Ajuntament De Les Franqueses Del Valles Cr De Ribes, Numero 2 08520 Les Franqueses Del Valles (Barcelona)	Ajuntament De Les Franqueses Del Valles Cr De Ribes, Numero 2 08520 Les Franqueses Del Valles (Barcelona)	2278		Solar	Suelo sin edif.	1136	0	0	1136	Urbanizado	17
Y-08.0863-0002-C00	1387803DG4018N0001LS		Ajuntament De Les Franqueses Del Valles Cr De Ribes, Numero 2 08520 Les Franqueses Del Valles (Barcelona)	Ajuntament De Les Franqueses Del Valles Cr De Ribes, Numero 2 08520 Les Franqueses Del Valles (Barcelona)	334		Solar	Suelo sin edif.	74	0	0	74	Urbanizado	17

Nº DE ORDEN	POL.	PAR.	TITULAR ACTUAL. NOMBRE Y DOMICILIO	TITULAR CATASTRAL. NOMBRE Y DOMICILIO	SUPERFICIE CATASTRAL m²	AFECCIONES (M2)							NATURALEZA	NUMERO DE HOJA
						SUBP.	CALIF. FISCAL	APROVECHAMIENTO REAL	EXPROPIACION	IMPOSICION SERBIDUMBRE m²	OCUPACIÓN TEMPORAL m²	TOTAL		
Y-08.0863-0003-C00	15	100	Bufi Cors Juan Cs Can Bufi Xic 08520 Les Franqueses Del Valles (Barcelona) Rosas Argemi Maria Carmen Cs Can Bufi Xic 08520 Les Franqueses Del Valles (Barcelona)	Bufi Cors Juan Cs Can Bufi Xic 08520 Les Franqueses Del Valles (Barcelona) Rosas Argemi Maria Carmen Cs Can Bufi Xic 08520 Les Franqueses Del Valles (Barcelona)	14489	b=12735	C-01	Labor o Labradío secano	814	14	18	846	Rural	18

2.7 Término Municipal de La Garriga

Nº DE ORDEN (reenumerado)	POL.	PAR.	TITULAR ACTUAL. NOMBRE Y DOMICILIO	TITULAR CATASTRAL. NOMBRE Y DOMICILIO	SUPERFICIE CATASTRAL m²	AFECCIONES (M2)							NATURALEZA	NUMERO DE HOJA
						SUBP.	CALIF. FISCAL	APROVECHAMIENTO REAL	EXPROPIACION	IMPOSICION SERBIDUMBRE m²	OCUPACIÓN TEMPORAL m²	TOTAL		
Y-08.0885-0101	VIAL		Ayuntamiento De La Garriga Pz Esglesia 2 Garriga La 08530 La Garriga (Barcelona)	Ayuntamiento De La Garriga Pz Esglesia 2 Garriga La 08530 La Garriga (Barcelona)	-		VT-00	Vía de comunicación de dominio público	566	21	20	607	Rural	22 a 26
Y-08.0885-0102	4	44	Manero Ferrer Manuela (Herederos De) Cl Consell 21 Pl:01 Pt:2 Garriga La 08530 La Garriga (Barcelona)	Manero Ferrer Manuela (Herederos De) Cl Consell 21 Pl:01 Pt:2 Garriga La 08530 La Garriga (Barcelona)	9692		C-02	Labor o Labradío secano	1784	0	0	1784	Rural	23 y 24
Y-08.0885-0103	4	45	Mas Majoral Jose Maria Ps Vilanova 24 08530 La Garriga (Barcelona)	Mas Majoral Jose Maria Ps Vilanova 24 08530 La Garriga (Barcelona)	7261	b=5889	C-02	Labor o Labradío secano	2365	0	0	2365	Rural	23 y 24
Y-08.0885-0104	4	36	Noguera Reig Júlia C/ Jaume I, 18 08140 Caldes de Montbui (Barcelona)	Bosch Sanosa Eulalia -- 08530 La Garriga (Barcelona)	5271	c=5048	C-02	Labor o Labradío secano	165	0	0	165	Rural	23 y 24
Y-08.0885-0105	4	34	Noguera Sanmarti Jose Cl Sant Francesc 111 08530 La Garriga (Barcelona)	Noguera Sanmarti Jose Cl Sant Francesc 111 08530 La Garriga (Barcelona)	6491		C-02	Labor o Labradío secano	566	0	0	566	Rural	24
Y-08.0885-0106	4	33	Marti Partagas Rosa Cl Bertran 107 08023 Barcelona (Barcelona) Barres Oliveras Montserrat Cr Sant Feliu 5 08480 L' Ametlla Del Valles (Barcelona) Barres Oliveras Maria Mercedes Maria Carmen Cl Torregassa 18 08480 L' Ametlla Del Valles (Barcelona)	Marti Partagas Rosa Cl Bertran 107 08023 Barcelona (Barcelona) Barres Oliveras Montserrat Cr Sant Feliu 5 08480 L' Ametlla Del Valles (Barcelona) Barres Oliveras Maria Mercedes Maria Carmen Cl Torregassa 18 08480 L' Ametlla Del Valles (Barcelona)	4203	a=160	I-00	Improductivo	161	0	0	1173	Rural	24
						b=3625	MT-00	Matorral	925	0	0			
						c=418	I-00	Improductivo	87	0	0			
Y-08.0885-0107	4	32	Badia Casas Luis (Herederos De) Cl Ramon Pasqual 42 Barcelona 08530 La Garriga (Barcelona) Casals Vila Montserrat (Herederos De) Cl Ramon Pascual 42 Garriga La 08530 La Garriga (Barcelona)	Badia Casas Luis (Herederos De) Cl Ramon Pasqual 42 Barcelona 08530 La Garriga (Barcelona) Casals Vila Montserrat (Herederos De) Cl Ramon Pascual 42 Garriga La 08530 La Garriga (Barcelona)	959		MT-00	Matorral	742	0	0	742	Rural	24

Nº DE ORDEN (reenumerado)	POL.	PAR.	TITULAR ACTUAL. NOMBRE Y DOMICILIO	TITULAR CATASTRAL. NOMBRE Y DOMICILIO	SUPERFICIE CATASTRAL m²	AFECCIONES (M2)							NATURALEZA	NUMERO DE HOJA
						SUBP.	CALIF. FISCAL	APROVECHAMIENTO REAL	EXPROPIACION	IMPOSICION SERBIDUMBRE m²	OCUPACIÓN TEMPORAL m²	TOTAL		
Y-08.0885-0108	4	47	Badia Cutura Silvia Cl Francesc Macia 2 Es:1 Pl:04 Pt:1 08401 Granollers (Barcelona) Badia Casals Maria Magdalena Cl Corsega 202 Pl:05 08036 Barcelona (Barcelona)	Badia Cutura Silvia Cl Francesc Macia 2 Es:1 Pl:04 Pt:1 08401 Granollers (Barcelona) Badia Casals Maria Magdalena Cl Corsega 202 Pl:05 08036 Barcelona (Barcelona)	6689	a=1087	MT-00	Matorral	1496	0	0	6397	Rural	24
						b=5602	C-02	Labor o Labradío secano	2046	0	2855			
Y-08.0885-0109	4	29	Noguera Sanmarti Jose Cl Sant Francesc 111 08530 La Garriga (Barcelona)	Noguera Sanmarti Jose Cl Sant Francesc 111 08530 La Garriga (Barcelona)	6459	a=2133	O-01	Olivos secano	283	0	0	366	Rural	24
						b=4326	C-02	Labor o Labradío secano	83	0	0			
Y-08.0885-0110	4	9002	Ayuntamiento De La Garriga Pz Esglesia 2 Garriga La 08530 La Garriga (Barcelona)	Ayuntamiento De La Garriga Pz Esglesia 2 Garriga La 08530 La Garriga (Barcelona)	4310		VT-00	Vía de comunicación de dominio público	1097	0	0	1097	Rural	24
Y-08.0885-0111	4	30	Marti Partagas Rosa Cl Bertran 107 08023 Barcelona (Barcelona) Barres Oliveras Montserrat Cr Sant Feliu 5 08480 L' Ametlla Del Valles (Barcelona) Barres Oliveras Maria Mercedes Maria Carmen Cl Torregassa 18 08480 L' Ametlla Del Valles (Barcelona)	Marti Partagas Rosa Cl Bertran 107 08023 Barcelona (Barcelona) Barres Oliveras Montserrat Cr Sant Feliu 5 08480 L' Ametlla Del Valles (Barcelona) Barres Oliveras Maria Mercedes Maria Carmen Cl Torregassa 18 08480 L' Ametlla Del Valles (Barcelona)	3098	a=149	I-00	Improductivo	105	0	0	802	Rural	24
						b=2688	MT-00	Matorral	697	0	0			
Y-08.0885-0112	4	49	Puente Roca Marco Antonio Cl Emili Botey 7 Es:D Pl:02 Pt:2 08400 Granollers (Barcelona)	Puente Roca Marco Antonio Cl Emili Botey 7 Es:D Pl:02 Pt:2 08400 Granollers (Barcelona)	4179	a=1426	MB-02	Monte bajo	531	0	0	1332	Rural	24
						b=2441	C-02	Labor o Labradío secano	489	0	0			
						c=312	MT-00	Matorral	312	0	0			

Nº DE ORDEN (reenumerado)	POL.	PAR.	TITULAR ACTUAL. NOMBRE Y DOMICILIO	TITULAR CATASTRAL. NOMBRE Y DOMICILIO	SUPERFICIE CATASTRAL m²	AFECCIONES (M2)							NATURALEZA	NUMERO DE HOJA
						SUBP.	CALIF. FISCAL	APROVECHAMIENTO REAL	EXPROPIACION	IMPOSICION SERBIDUMBRE m²	OCUPACIÓN TEMPORAL m²	TOTAL		
Y-08.0885-0113	4	31	Almiron Sevilla Encarnacion Cl Ceramica 21 La Garriga 08530 La Garriga (Barcelona) Medina Almiron Rocio Cl Frederic Mompou 5 08530 La Garriga (Barcelona)	Almiron Sevilla Encarnacion Cl Ceramica 21 La Garriga 08530 La Garriga (Barcelona) Medina Almiron Rocio Cl Frederic Mompou 5 08530 La Garriga (Barcelona)	4107		MT-00	Matorral	399	0	0	399	Rural	24
Y-08.0885-0114	4	9003	Agencia Catalana De L'Aigua Cl Provença 204 08036 Barcelona (Barcelona) Hoja	Agencia Catalana De L'Aigua Cl Provença 204 08036 Barcelona (Barcelona) Hoja	2400		H-00	Hidrografía natural (río,laguna,arroyo.)	173	0	0	173		24
Y-08.0885-0115	4	27	Promocavi, Sa Cl Valencia, 225 Pl:En Pt:In 08007 Barcelona (Barcelona) Madersi, Sa Av Europa 13 08401 Granollers (Barcelona) Camp Buendia Adria Cl Sant Jaume 43 Pl:02 08400 Granollers (Barcelona)	Promocavi, Sa Cl Valencia, 225 Pl:En Pt:In 08007 Barcelona (Barcelona) Madersi, Sa Av Europa 13 08401 Granollers (Barcelona) Camp Buendia Adria Cl Sant Jaume 43 Pl:02 08400 Granollers (Barcelona)	104347	a=4557	MT-00	Matorral	0	226	0	429	Rural	24
						b=6313	MB-02	Monte bajo	201	0	0			
						f=87924	C-02	Labor o Labradío secano	0	2	0			
Y-08.0885-0116	4	100	Promocavi, Sa Cl Valencia, 225 Pl:En Pt:In 08007 Barcelona (Barcelona) Madersi, Sa Av Europa 13 08401 Granollers (Barcelona) Camp Buendia Adria Cl Sant Jaume 43 Pl:02 08400 Granollers (Barcelona)	Promocavi, Sa Cl Valencia, 225 Pl:En Pt:In 08007 Barcelona (Barcelona) Madersi, Sa Av Europa 13 08401 Granollers (Barcelona) Camp Buendia Adria Cl Sant Jaume 43 Pl:02 08400 Granollers (Barcelona)	44133	a=31717	C-02	Labor o Labradío secano	8119	242	4544	12905	Rural	24
Y-08.0885-0117	4	9007	Ayuntamiento De La Garriga Pz Esglesia 2 Garriga La 08530 La Garriga (Barcelona)	Ayuntamiento De La Garriga Pz Esglesia 2 Garriga La 08530 La Garriga (Barcelona)	4116		VT-00	Vía de comunicación de dominio público	125	5	6	136	Rural	25

Nº DE ORDEN (reenumerado)	POL.	PAR.	TITULAR ACTUAL. NOMBRE Y DOMICILIO	TITULAR CATASTRAL. NOMBRE Y DOMICILIO	SUPERFICIE CATASTRAL m²	AFECCIONES (M2)							NATURALEZA	NUMERO DE HOJA
						SUBP.	CALIF. FISCAL	APROVECHAMIENTO REAL	EXPROPIACION	IMPOSICION SERBIDUMBRE m²	OCUPACIÓN TEMPORAL m²	TOTAL		
Y-08.0885-0118	4	20	Promocavi, Sa Cl Valencia, 225 Pl:En Pt:In 08007 Barcelona (Barcelona) Camp Buendia Adria Cl Sant Jaume 43 Pl:02 08400 Granollers (Barcelona) Camp Garcia Silvia Cl Mare De Deu De Nuria 1 Pl:01 08401 Granollers (Barcelona)	Promocavi, Sa Cl Valencia, 225 Pl:En Pt:In 08007 Barcelona (Barcelona) Camp Buendia Adria Cl Sant Jaume 43 Pl:02 08400 Granollers (Barcelona) Camp Garcia Silvia Cl Mare De Deu De Nuria 1 Pl:01 08401 Granollers (Barcelona)	14354	a=1647	MB-02	Monte bajo	1051	0	0	1283	Rural	25
						b=12707	C-02	Labor o Labradío secano	232	0	0			
Y-08.0885-0119	0535420DG4103N0001EB		Promocavi, Sa Cl Valencia, 225 Pl:En Pt:In 08007 Barcelona (Barcelona) Madersi, Sa Av Europa 13 08401 Granollers (Barcelona) Camp Buendia Adria Cl Sant Jaume 43 Pl:02 08400 Granollers (Barcelona) Camp Garcia Silvia Cl Mare De Deu De Nuria 1 Pl:01 08401 Granollers (Barcelona) Camp Garcia Meritxell Cl Mantuano 4 Pl:04 Pt:B 28003 Madrid (Madrid) Camp I Miralles Roger Cl Corona 1 08400 Granollers (Barcelona)	Promocavi, Sa Cl Valencia, 225 Pl:En Pt:In 08007 Barcelona (Barcelona) Madersi, Sa Av Europa 13 08401 Granollers (Barcelona) Camp Buendia Adria Cl Sant Jaume 43 Pl:02 08400 Granollers (Barcelona) Camp Garcia Silvia Cl Mare De Deu De Nuria 1 Pl:01 08401 Granollers (Barcelona) Camp Garcia Meritxell Cl Mantuano 4 Pl:04 Pt:B 28003 Madrid (Madrid) Camp I Miralles Roger Cl Corona 1 08400 Granollers (Barcelona)	12555		Solar	Suelo sin edif.	47	0	140	187	Urbanizado	25
Y-08.0885-0120	4	46	Romero Madueño Damian Cl Sant Francesc 113 08530 La Garriga (Barcelona) Barneto Rodriguez Justa Cl Sant Francesc 113 08530 La Garriga (Barcelona)	Romero Madueño Damian Cl Sant Francesc 113 08530 La Garriga (Barcelona) Barneto Rodriguez Justa Cl Sant Francesc 113 08530 La Garriga (Barcelona)	2731		C-02	Labor o Labradío secano	3	0	2197	2200	Rural	25

Nº DE ORDEN (reenumerado)	POL.	PAR.	TITULAR ACTUAL. NOMBRE Y DOMICILIO	TITULAR CATASTRAL. NOMBRE Y DOMICILIO	SUPERFICIE CATASTRAL m²	AFECCIONES (M2)							NATURALEZA	NUMERO DE HOJA
						SUBP.	CALIF. FISCAL	APROVECHAMIENTO REAL	EXPROPIACION	IMPOSICION SERBIDUMBRE m²	OCUPACIÓN TEMPORAL m²	TOTAL		
Y-08.0885-0121	4	48	Romero Madueño Damian Cl Sant Francesc 113 08530 La Garriga (Barcelona) Barneto Rodriguez Justa Cl Sant Francesc 113 08530 La Garriga (Barcelona)	Romero Madueño Damian Cl Sant Francesc 113 08530 La Garriga (Barcelona) Barneto Rodriguez Justa Cl Sant Francesc 113 08530 La Garriga (Barcelona)	7174	a=1121	C-02	Labor o Labradío secano	27	0	0	40	Rural	25
						j=4876	O-01	Olivos secano	13	0	0			25
Y-08.0885-0122	4	9004	Agencia Catalana De L'Aigua Cl Provença 204 08036 Barcelona (Barcelona)	Agencia Catalana De L'Aigua Cl Provença 204 08036 Barcelona (Barcelona)	16555		HG-00	Hidrografía natural (río,laguna,arroyo.)	219	0	0	219	Rural	24
Y-08.0885-0123	1443248DG4114S0001OE		Enebe La Garriga, Sl Unipersonal Cl Can Nualart 08530 La Garriga (Barcelona)	Enebe La Garriga, Sl Unipersonal Cl Can Nualart 08530 La Garriga (Barcelona)	28883		I-00	Improductivo	2015	0	0	2015	Rural	25
Y-08.0885-0124	1443247DG4114S0001ME		Jardi Residencial La Garriga, Sl Av Lluis Companys 44 08302 Mataro (Barcelona)	Jardi Residencial La Garriga, Sl Av Lluis Companys 44 08302 Mataro (Barcelona)	12004		I-00	Improductivo	3508	0	0	3508	Rural	25
Y-08.0885-0125	1443244DG4114S0001LE		Sanso Plans Maria Pilar Cl Olivera 5 08480 L' Ametlla Del Valles (Barcelona) Reig Sanso Antonio Ps Maragall 251 Pl:01 Pt:1 08032 Barcelona (Barcelona) Reig Sanso Concepcio Cl Dos De Mayo 321 Es:Iz Pl:At Pt:1 08025 Barcelona (Barcelona)	Sanso Plans Maria Pilar Cl Olivera 5 08480 L' Ametlla Del Valles (Barcelona) Reig Sanso Antonio Ps Maragall 251 Pl:01 Pt:1 08032 Barcelona (Barcelona) Reig Sanso Concepcio Cl Dos De Mayo 321 Es:Iz Pl:At Pt:1 08025 Barcelona (Barcelona)	1133		Solar	Residencial	2	0	0	2	Urbanizado	26
Y-08.0885-0126	1443243DG4114S0001PE		Jubany Maresch Alejandra Cl Ronda Del Carril 95 08530 La Garriga (Barcelona)	Jubany Maresch Alejandra Cl Ronda Del Carril 95 08530 La Garriga (Barcelona)	940		Solar	Residencial	13	0	0	13	Urbanizado	26

Nº DE ORDEN (reenumerado)	POL.	PAR.	TITULAR ACTUAL. NOMBRE Y DOMICILIO	TITULAR CATASTRAL. NOMBRE Y DOMICILIO	SUPERFICIE CATASTRAL m²	AFECCIONES (M2)							NATURALEZA	NUMERO DE HOJA
						SUBP.	CALIF. FISCAL	APROVECHAMIENTO REAL	EXPROPIACION	IMPOSICION SERBIDUMBRE m²	OCUPACIÓN TEMPORAL m²	TOTAL		
Y-08.0885-0127	1443257DG4114S0001JE		Rocabert Modolell Jose M (Herederos De)Cl Sant Vicens 12 Cabrera Mar08349 Cabrera De Mar (Barcelona)Royo Shelly LucreciaCl Escorial 151 Pl:03 Pt:408024 Barcelona (Barcelona)Shelly Garcia Maria LuisaRb Catalunya 64 Pl:0408007 Barcelona (Barcelona)	Rocabert Modolell Jose M (Herederos De)Cl Sant Vicens 12 Cabrera Mar08349 Cabrera De Mar (Barcelona)Royo Shelly LucreciaCl Escorial 151 Pl:03 Pt:408024 Barcelona (Barcelona)Shelly Garcia Maria LuisaRb Catalunya 64 Pl:0408007 Barcelona (Barcelona)	1206		I-00	Improductivo	20	10	16	46	Rural	26
Y-08.0885-0128	1443242DG4114S0001QE		Benitez Espinosa Maria Elena Cl Girona 161 Es:1 Pl:Pr Pt:01 08037 Barcelona (Barcelona) Benitez Espinosa Margarita Cl Lauria 149 08037 Barcelona (Barcelona)	Benitez Espinosa Maria Elena Cl Girona 161 Es:1 Pl:Pr Pt:01 08037 Barcelona (Barcelona) Benitez Espinosa Margarita Cl Lauria 149 08037 Barcelona (Barcelona)	1306		Solar	Residencial	4	0	0	4	Urbanizado	26
Y-08.0885-0129	1443251DG4114S0001OE		Promocavi, Sa Cl Valencia, 225 Pl:En Pt:In 08007 Barcelona (Barcelona) Madersi, Sa Av Europa 13 08401 Granollers (Barcelona) Camp Buendia Adria Cl Sant Jaume 43 Pl:02 08400 Granollers (Barcelona)	Promocavi, Sa Cl Valencia, 225 Pl:En Pt:In 08007 Barcelona (Barcelona) Madersi, Sa Av Europa 13 08401 Granollers (Barcelona) Camp Buendia Adria Cl Sant Jaume 43 Pl:02 08400 Granollers (Barcelona)	2722		I-00	Improductivo	927	0	64	991	Rural	25
Y-08.0885-0130	1443250DG4114S0001ME		Enebe La Garriga, Sl Unipersonal Cl Can Nualart 08530 La Garriga (Barcelona)	Enebe La Garriga, Sl Unipersonal Cl Can Nualart 08530 La Garriga (Barcelona)	45752		I-00	Improductivo	2238	0	0	2238	Rural	25
Y-08.0885-0131	0535419DG4103N0001ZB		Enebe La Garriga, Sl Unipersonal Cl Can Nualart 08530 La Garriga (Barcelona)	Enebe La Garriga, Sl Unipersonal Cl Can Nualart 08530 La Garriga (Barcelona)	6248		I-00	Improductivo	236	0	166	402	Rural	25
Y-08.0885-0001-C00	1443246DG4114S0001FE		Jardi Residencial La Garriga, Sl Av Lluis Companys 44 08302 Mataro (Barcelona)	Jardi Residencial La Garriga, Sl Av Lluis Companys 44 08302 Mataro (Barcelona)	18991		I-00	Improductivo	2538	0	5805	8343	Rural	25 Y 26

2.8 Término Municipal de Sant Fost de Campsentelles

Nº DE ORDEN	POL.	PAR.	TITULAR ACTUAL. NOMBRE Y DOMICILIO	TITULAR CATASTRAL. NOMBRE Y DOMICILIO	SUPERFICIE CATASTRAL m²	AFECCIONES (M2)							NATURALEZA	NUMERO DE HOJA
						SUBP.	CALIF. FISCAL	APROVECHAMIENTO REAL	EXPROPIACION	IMPOSICION SERBIDUMBRE m²	OCUPACIÓN TEMPORAL m²	TOTAL		
Y-08.2093-0001	16	6	Canteras Canro SA Cr La Roca Km 10 S Fost Camps 08105 Sant Fost De Campsentelles (Barcelona)	Canteras Canro SA Cr La Roca Km 10 S Fost Camps 08105 Sant Fost De Campsentelles (Barcelona)	35002	d=9020	E-00	Pastos	360	0	0	360	Rural	27
Y-08.2093-0002	16	9	Solantec Espais Sl Cl Josep Miquel Quintana 74 Pl:En Pt:1 08950 Esplugues De Llobregat (Barcelona)	Solantec Espais Sl Cl Josep Miquel Quintana 74 Pl:En Pt:1 08950 Esplugues De Llobregat (Barcelona)	10116		MM-00	Pinar maderable	6798	0	0	6798	Rural	27
Y-08.2093-0003	16	68	De Paco Espin Juan Cl Desfar 1 Bl:35 Pl:03 Pt:1 08016 Barcelona (Barcelona) De Paco Espin Alfonso Andres Ps Fabra Ipuig 1 Bl:176 Es:B Pl:02 Pt:4 08016 Barcelona (Barcelona) De Paco Espin Andres Ps San Gervasio 1 Bl:36 Pl:03 Pt:1 08022 Barcelona (Barcelona) De Paco Espin Jose Luis Ps Garcia Faria 1 Bl:81 Es:E Pl:01 Pt:3 08019 Barcelona (Barcelona)	De Paco Espin Juan Cl Desfar 1 Bl:35 Pl:03 Pt:1 08016 Barcelona (Barcelona) De Paco Espin Alfonso Andres Ps Fabra Ipuig 1 Bl:176 Es:B Pl:02 Pt:4 08016 Barcelona (Barcelona) De Paco Espin Andres Ps San Gervasio 1 Bl:36 Pl:03 Pt:1 08022 Barcelona (Barcelona) De Paco Espin Jose Luis Ps Garcia Faria 1 Bl:81 Es:E Pl:01 Pt:3 08019 Barcelona (Barcelona)	23996	a=4999	I-00	Improductivo	4690	0	0	8934	Rural	27
						b=18997	MB-00	Monte bajo	4244	0	0			
Y-08.2093-0004	16	70	Nortel Bcn Gestion, SA Cl Corcega 299 Pl:Sa 08008 Barcelona (Barcelona)	Nortel Bcn Gestion, SA Cl Corcega 299 Pl:Sa 08008 Barcelona (Barcelona)	9742		I-00	Improductivo	9258	0	0	9258	Rural	27
Y-08.2093-0005	16	22	Melgosa Tinto Maria Carmen Pz Ponent 1 08120 La Llagosta (Barcelona) Melgosa Tinto Carles Cl Joan Alcover Bustia 20 6 17310 Lloret De Mar (Girona)	Melgosa Tinto Maria Carmen Pz Ponent 1 08120 La Llagosta (Barcelona) Gay Paradell Maria (Herederos De) Av 1 De Mayo 1 08120 La Llagosta (Barcelona) Melgosa Tinto Carles Cl Joan Alcover Bustia 20 6 17310 Lloret De Mar (Girona)	6689		MM-00	Pinar maderable	528	0	0	528	Rural	27

Nº DE ORDEN	POL.	PAR.	TITULAR ACTUAL. NOMBRE Y DOMICILIO	TITULAR CATASTRAL. NOMBRE Y DOMICILIO	SUPERFICIE CATASTRAL m²	AFECCIONES (M2)							NATURALEZA	NUMERO DE HOJA
						SUBP.	CALIF. FISCAL	APROVECHAMIENTO REAL	EXPROPIACION	IMPOSICION SERBIDUMBRE m²	OCUPACIÓN TEMPORAL m²	TOTAL		
Y-08.2093-0006	16	9005	Generalitat De Catalunya Pz San Jaume 2 08002 Barcelona (Barcelona)	Generalitat De Catalunya Pz San Jaume 2 08002 Barcelona (Barcelona)	9551		VT-00	Vía de comunicación de dominio público	608	0	0	608	Rural	27
Y-08.2093-0007	16	21	Recolons Pareras Anna Maria Cl Joaquin Mir 36 Pl:Ba Pt:2 08100 Mollet Del Valles (Barcelona)	Recolons Pareras Anna Maria Cl Joaquin Mir 36 Pl:Ba Pt:2 08100 Mollet Del Valles (Barcelona)	9467		MB-00	Monte bajo	5227	0	0	5227	Rural	27
Y-08.2093-0008	16	9002	Ajuntament De Sant Fost De Campsentelles Pz Vila 1 Sant Fost De Campsentelle 08105 Sant Fost De Campsentelles (Barcelona)	Ajuntament De Sant Fost De Campsentelles Pz Vila 1 Sant Fost De Campsentelle 08105 Sant Fost De Campsentelles (Barcelona)	1260		VT-00	Vía de comunicación de dominio público	180	0	0	180	Rural	27
Y-08.2093-0009	16	67	Ricart Gimenez Maria Asuncion Cl Atun 1 Pl:37 03540 Alicante/Alacant (Alicante)	Ricart Gimenez Maria Asuncion Cl Atun 1 Pl:37 03540 Alicante/Alacant (Alicante)	349		MM-00	Pinar maderable	349	0	0	349	Rural	27
Y-08.2093-0010	16	19	Melgosa Tinto Maria Carmen Pz Ponent 1 08120 La Llagosta (Barcelona) Melgosa Tinto Carles Cl Joan Alcover Bustia 20 6 17310 Lloret De Mar (Girona)	Melgosa Tinto Maria Carmen Pz Ponent 1 08120 La Llagosta (Barcelona) Gay Paradell Maria (Herederos De) Av 1 De Mayo 1 08120 La Llagosta (Barcelona) Melgosa Tinto Carles Cl Joan Alcover Bustia 20 6 17310 Lloret De Mar (Girona)	1908		MM-00	Pinar maderable	488	0	0	488	Rural	27
Y-08.2093-0011	16	8	Ricard Jimenez Asuncion Cl Lopez Aguado 9[0) Pl:12 Pt:05 28029 Madrid (Madrid)	Ricard Jimenez Asuncion Cl Lopez Aguado 9[0) Pl:12 Pt:05 28029 Madrid (Madrid)	962		MM-00	Pinar maderable	761	0	0	761	Rural	27
Y-08.2093-0012	16	20	Ricart Gimenez Maria Asuncion Cl Atun 1 Pl:37 03540 Alicante/Alacant (Alicante)	Ricart Gimenez Maria Asuncion Cl Atun 1 Pl:37 03540 Alicante/Alacant (Alicante)	3739		MM-00	Pinar maderable	2784	0	0	2784	Rural	27
Y-08.2093-0013	16	91	Azul Zima Sl Cl Ramon Mart 43 Pl:01 Pt:1 08105 Sa08510 Roda De Ter (Barcelona)	Azul Zima Sl Cl Ramon Mart 43 Pl:01 Pt:1 08105 Sa08510 Roda De Ter (Barcelona)	58383		MB-00	Monte bajo	810	0	0	810	Rural	27

Nº DE ORDEN	POL.	PAR.	TITULAR ACTUAL. NOMBRE Y DOMICILIO	TITULAR CATASTRAL. NOMBRE Y DOMICILIO	SUPERFICIE CATASTRAL m²	AFECCIONES (M2)							NATURALEZA	NUMERO DE HOJA
						SUBP.	CALIF. FISCAL	APROVECHAMIENTO REAL	EXPROPIACION	IMPOSICION SERBIDUMBRE m²	OCUPACIÓN TEMPORAL m²	TOTAL		
Y-08.2093-0014	16	9011	Agencia Catalana De L'Aigua Cl Provença 204 08036 Barcelona (Barcelona)	Agencia Catalana De L'Aigua Cl Provença 204 08036 Barcelona (Barcelona)	2856		HG-00	Hidrografía natural (río,laguna,arroyo.)	212	0	0	212	Rural	27

3. PLANOS

3.1 Plano de Situación escala 1:50.000

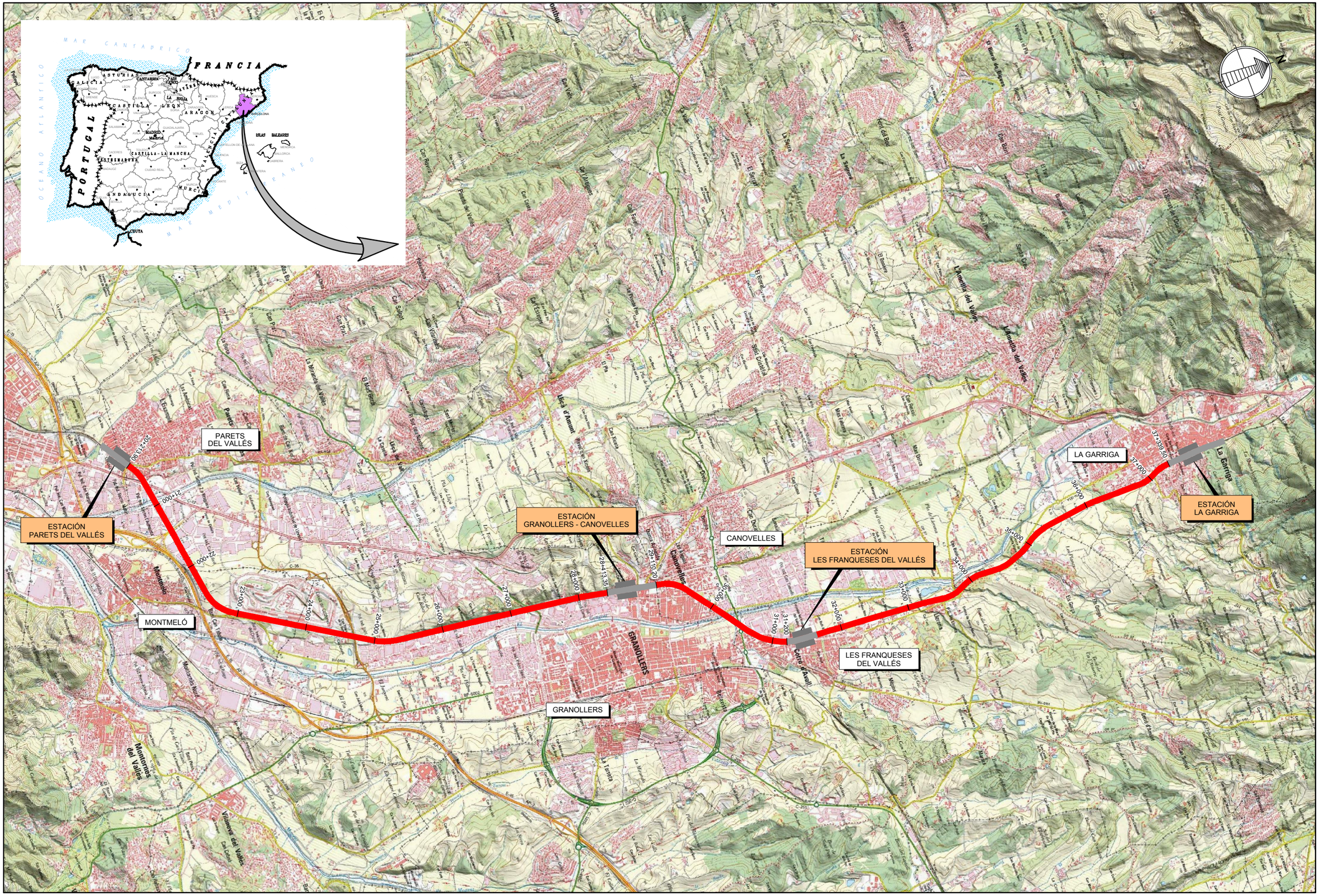

NOMBRE: P1215G-SR-PCT-PA190101-V01

PLANO: ☐ PRELIMINAR ☒ DE PROYECTO ☐ PARA CONSTRUCCIÓN

VER.	FECHA	DESCRIPCIÓN	REAL.	COMP.	APROB.
01	DIC-2019		YVM	DPL	JPG

adif ADMINISTRADOR DE INFRAESTRUCTURAS FERROVIARIAS

TÍTULO
PROYECTO DE CONSTRUCCIÓN PARA LA DUPLICACIÓN DE VÍA DE LA LÍNEA DE CERCANÍAS R-3 ENTRE PARETS Y LA GARRIGA (BARCELONA): VÍA Y ELECTRIFICACIÓN

AUTOR
D. JOSÉ A. PÉREZ GÁNDARA

saitec engineering

ESCALA (Original UNE A-3):
1:50.000
Numérica
Gráfica
-500 0 500 1.000 m

FECHA
NOVIEMBRE 2020

TÍTULO DEL PLANO
EXPROPIACIONES
SITUACIÓN

Nº DE PLANO
Anejo 19.1
Hoja 1 de 1

3.2 Plano de conjunto

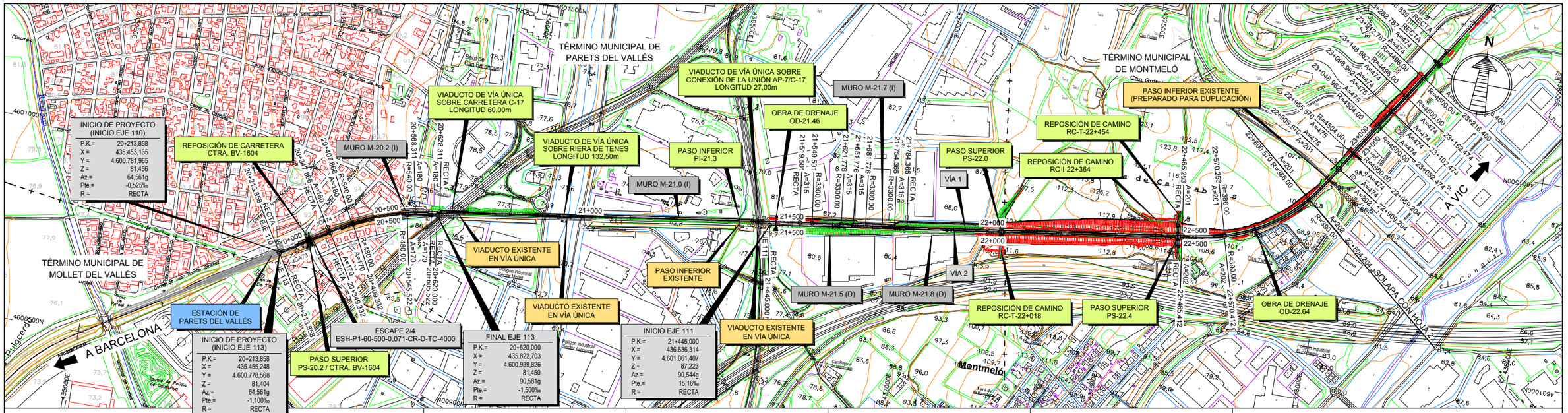

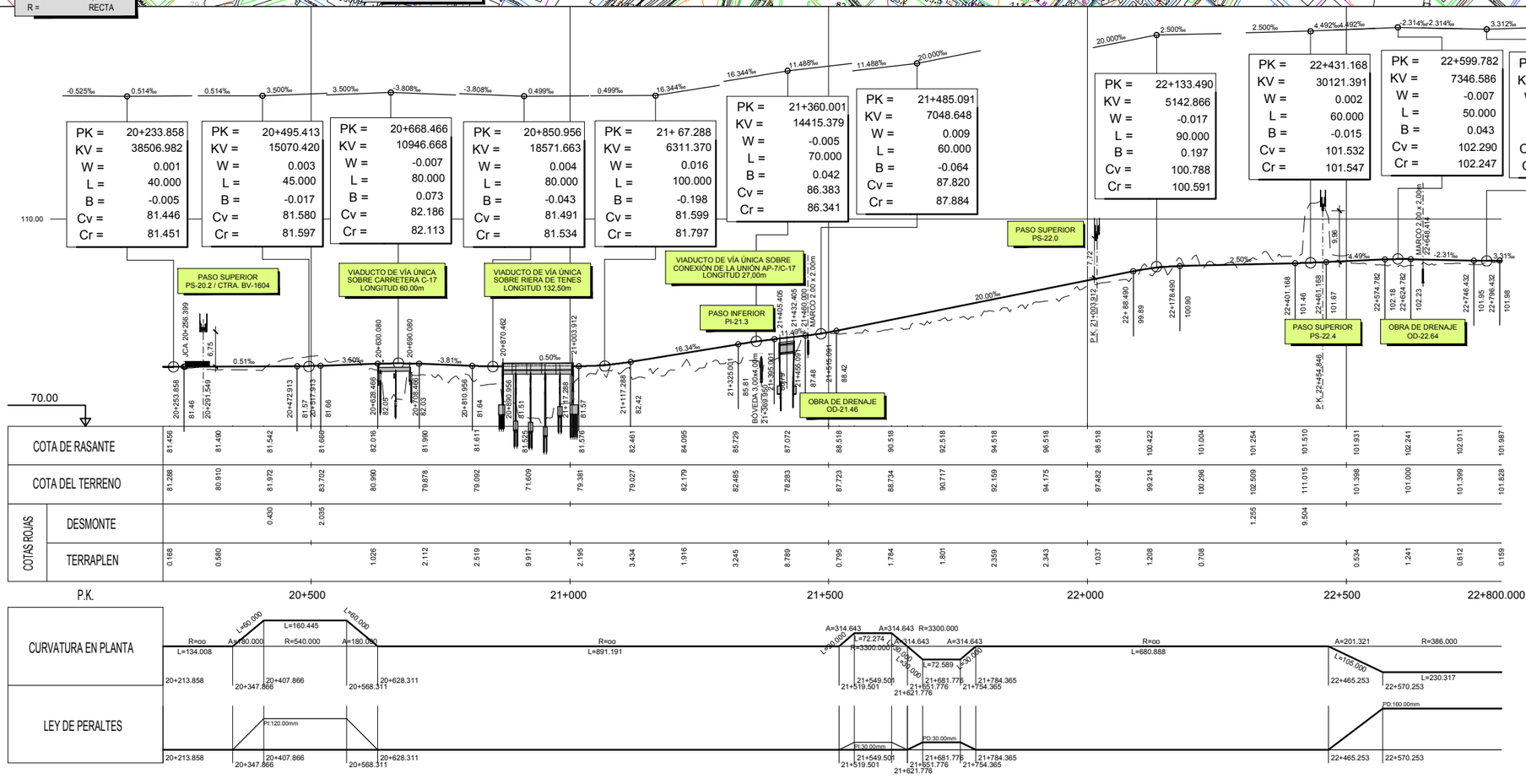

VER.	FECHA	DESCRIPCIÓN	
02	SEP-2020	CAMBIO DENOMINACIÓN ESCAPE	SFG
01	NOV-2019	PRIMERA EMISIÓN	YMM
			DPL
			DPL
			JPG
			JPG
			REVI.
			COMP.
			APROB.

NOMBRE: P1215G-SR-PCT-PA1902-V02

PLANO:
- ☐ PRELIMINAR
- ☒ DE PROYECTO
- ☐ PARA CONSTRUCCIÓN

adif ADMINISTRADOR DE INFRAESTRUCTURAS FERROVIARIAS

TÍTULO
PROYECTO DE CONSTRUCCIÓN PARA LA DUPLICACIÓN DE VÍA DE LA LÍNEA DE CERCANÍAS R-3 ENTRE PARETS Y LA GARRIGA (BARCELONA): VÍA Y ELECTRIFICACIÓN

AUTOR
D. JOSÉ A. PÉREZ GÁNDARA
saitec engineering

ESCALA (Original UNE A-3):
1:10.000
Numérica | Gráfica
-100 0 100 200m

FECHA
NOVIEMBRE 2020

TÍTULO DEL PLANO
EXPROPIACIONES
PLANO DE CONJUNTO
EJE 110 (20+213,858 - 22+800)
PLANTA Y PERFIL LONGITUDINAL

Nº DE PLANO
Anejo 19.2
Hoja 1 de 10

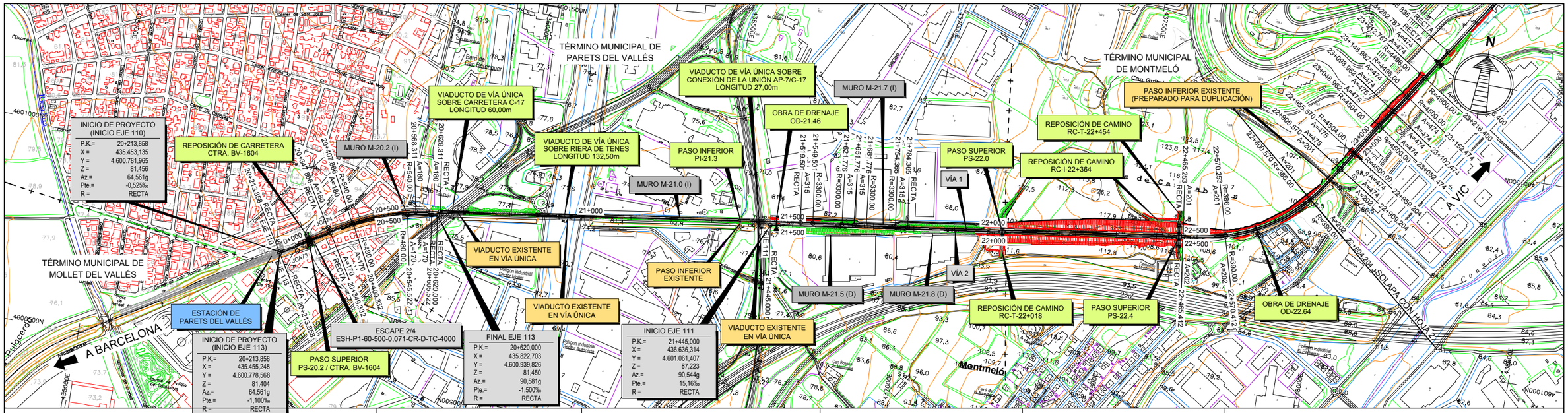

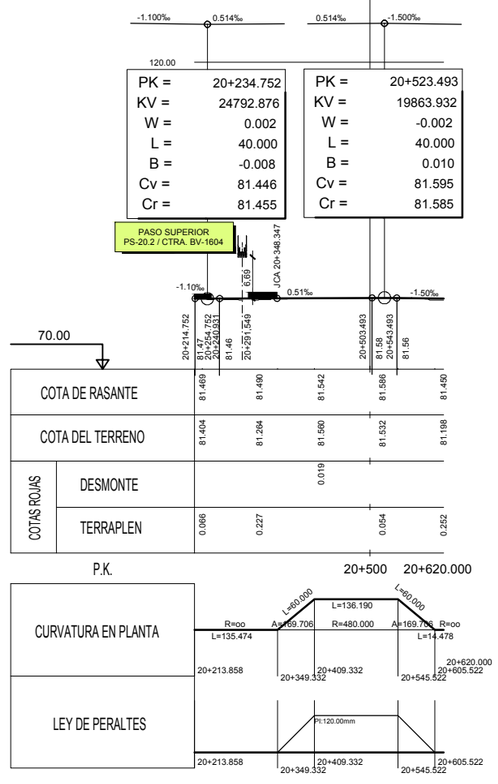

PERFIL LONGITUDINAL
EJE 113
ESCALAS H=1:10.000
V=1:1.000

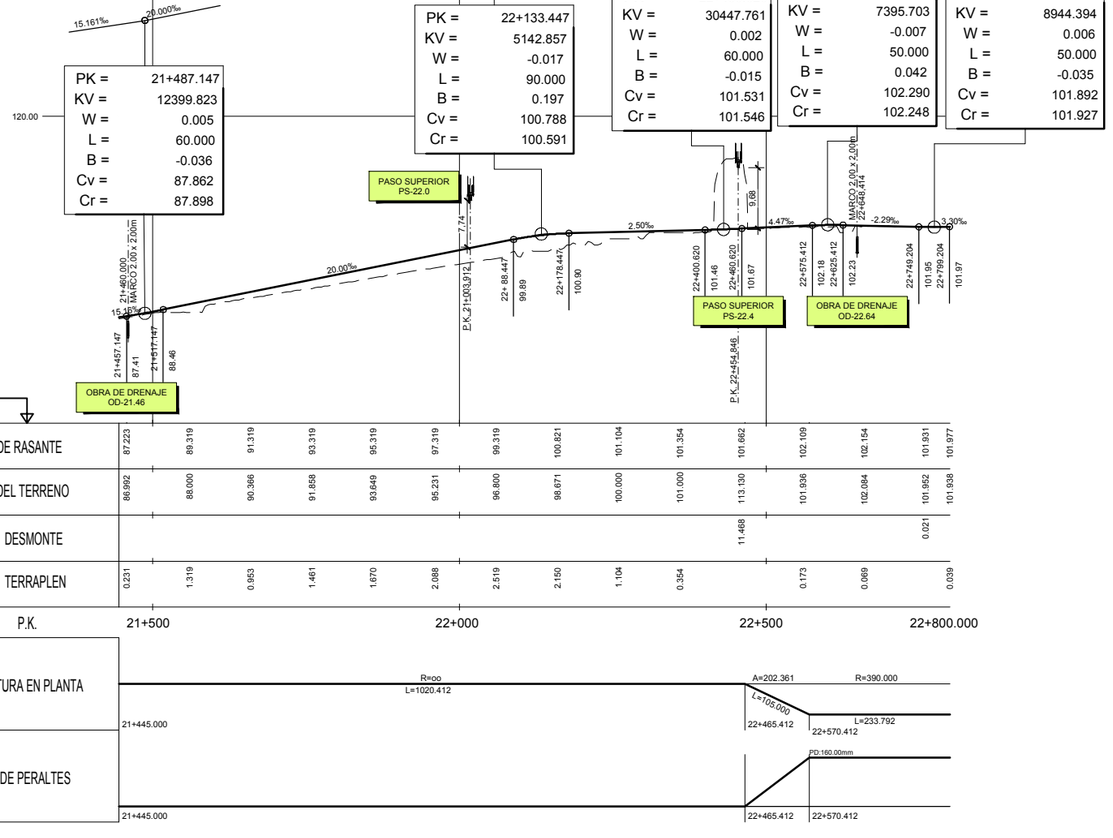

PERFIL LONGITUDINAL
EJE 111
ESCALAS H=1:10.000
V=1:1.000

NOMBRE: P1215G-SR-PCT-PA1902-V02			
PLANO:	☐ PRELIMINAR ☒ DE PROYECTO ☐ PARA CONSTRUCCIÓN	02 SEP-2020	CAMBIO DENOMINACIÓN ESCAPE
		01 NOV-2019	DESCRIPCIÓN
		VISTO	FECHA

		STG	DPL
		YVM	DPL
		REAL	COMP

		JPG	JPG
		JPG	JPG

adif ADMINISTRADOR DE INFRAESTRUCTURAS FERROVIARIAS

TÍTULO
PROYECTO DE CONSTRUCCIÓN PARA LA DUPLICACIÓN DE VÍA DE LA LÍNEA DE CERCANÍAS R-3 ENTRE PARETS Y LA GARRIGA (BARCELONA): VÍA Y ELECTRIFICACIÓN

AUTOR
D. JOSÉ A. PÉREZ GÁNDARA

saitec engineering

ESCALA (Original UNE A-3):
1:10.000
Numérica
Gráfica
-100 0 100 200m

FECHA
NOVIEMBRE 2020

TÍTULO DEL PLANO
EXPROPIACIONES
PLANO DE CONJUNTO
EJE 113 Y EJE 111 (21+445-22+800)
PLANTA Y PERFIL LONGITUDINAL

Nº DE PLANO
Anejo 19.2
Hoja 2 de 10

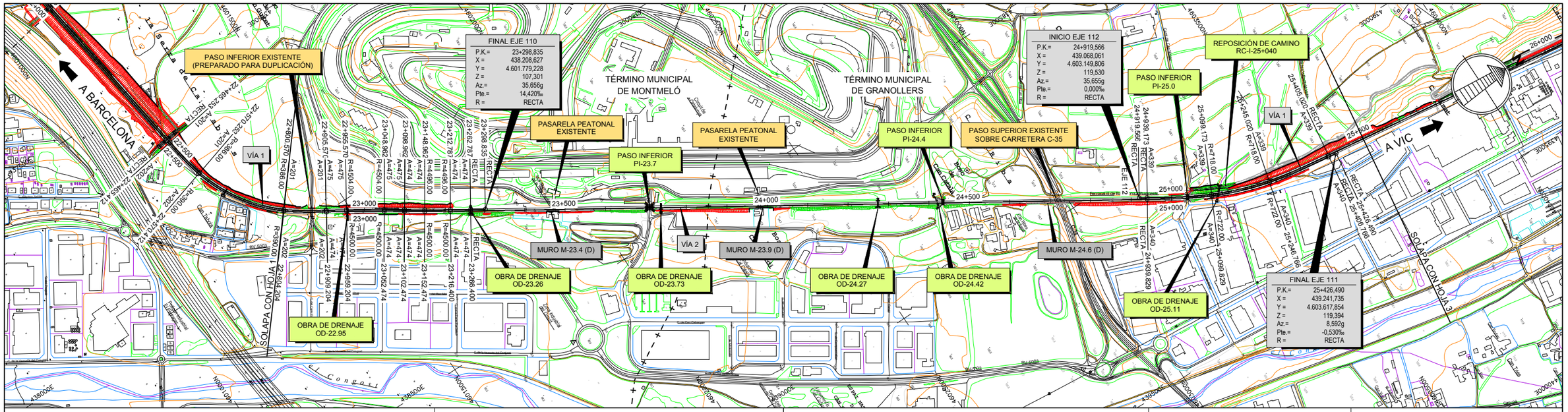

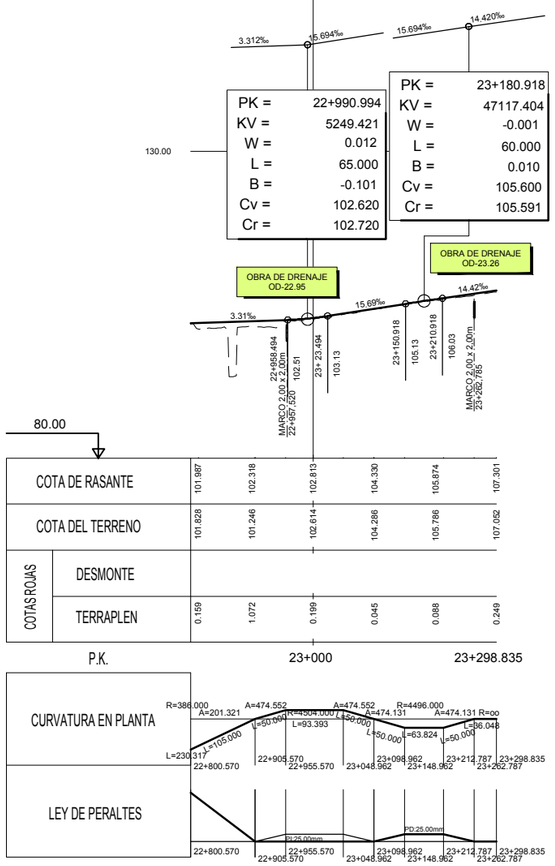

PERFIL LONGITUDINAL
EJE 110
ESCALAS H=1:10.000
V=1:1.000

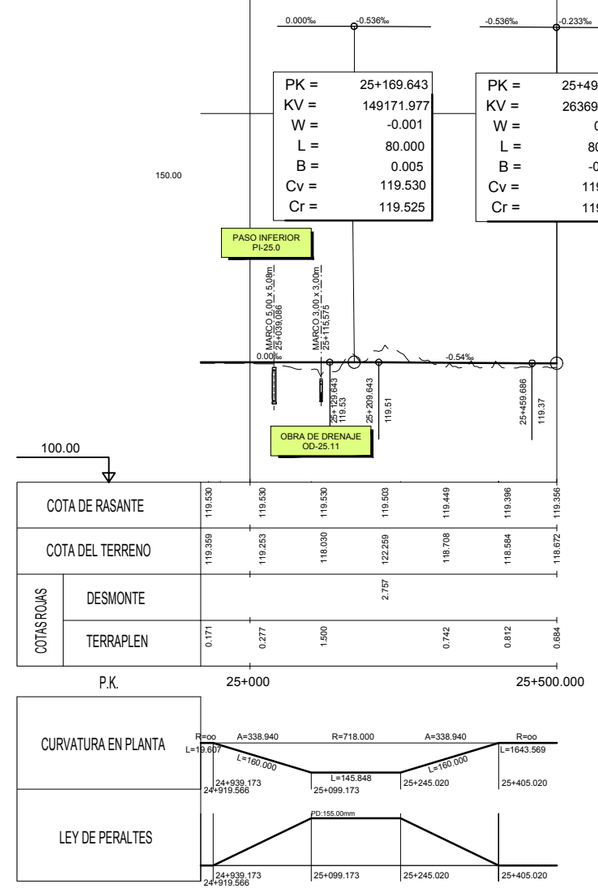

PERFIL LONGITUDINAL
EJE 112
ESCALAS H=1:10.000
V=1:1.000

NOMBRE: P1215G-SR-PCT-PA1902-V02
PLANO: ☐ PRELIMINAR ☒ DE PROYECTO ☐ PARA CONSTRUCCIÓN

VER.	FECHA	DESCRIPCIÓN	REAL	COMP.	APROB.
01	NOV-2019		YVM	DPL	JPG

adif ADMINISTRADOR DE INFRAESTRUCTURAS FERROVIARIAS

TÍTULO
PROYECTO DE CONSTRUCCIÓN PARA LA DUPLICACIÓN DE VÍA DE LA LÍNEA DE CERCANÍAS R-3 ENTRE PARETS Y LA GARRIGA (BARCELONA): VÍA Y ELECTRIFICACIÓN

AUTOR
D. JOSÉ A. PÉREZ GÁNDARA
saitec engineering

ESCALA (Original UNE A-3): 1:10.000
Numérica | Gráfica

FECHA
NOVIEMBRE 2020

TÍTULO DEL PLANO
EXPROPIACIONES
PLANO DE CONJUNTO
EJE 110 (22+800 - 23+298,835) Y EJE 112 (24+919,566 - 25+500)
PLANTA Y PERFIL LONGITUDINAL

Nº DE PLANO
Anejo 19.2
Hoja 3 de 10

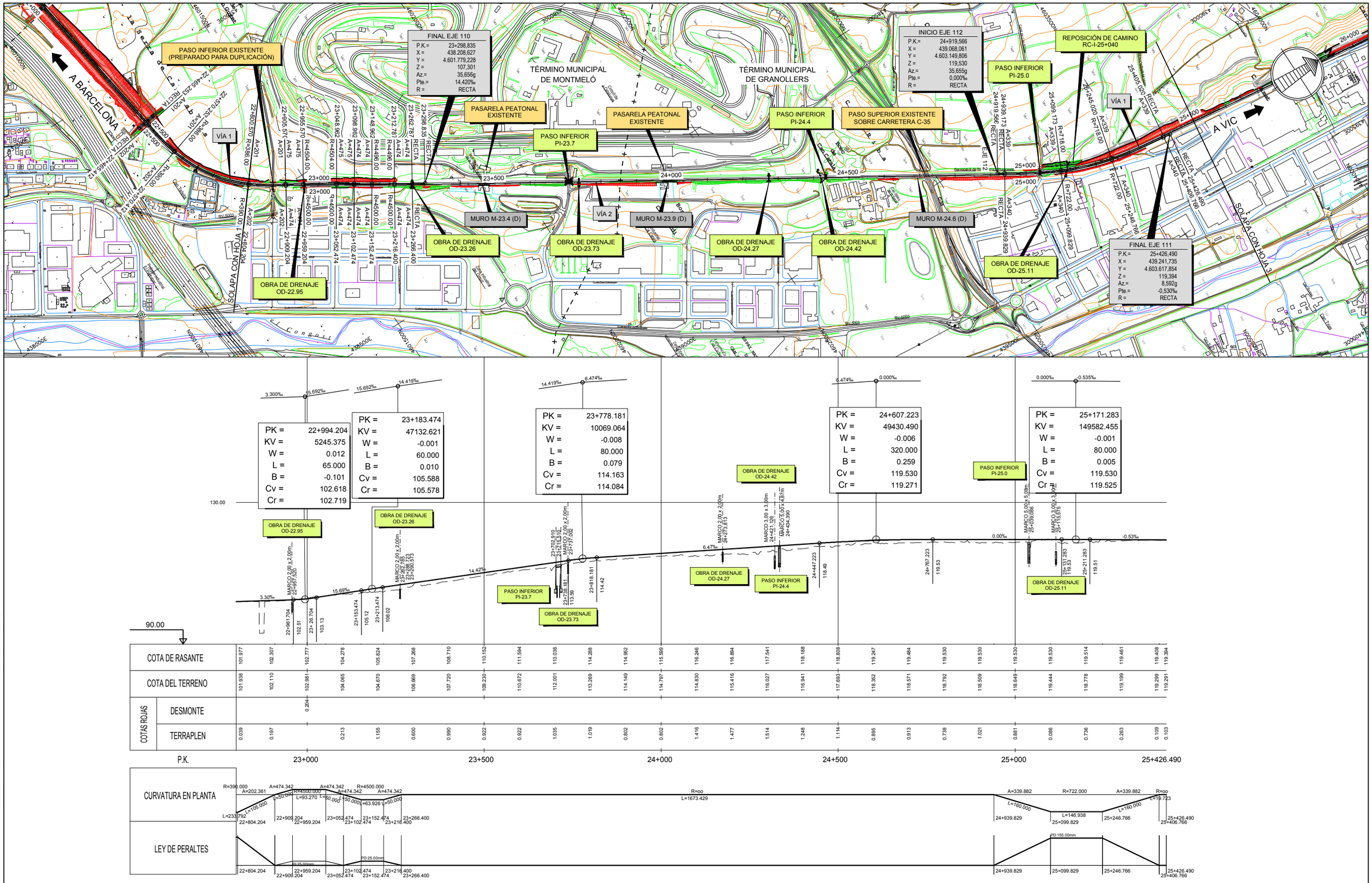

PERFIL LONGITUDINAL

EJE 111

ESCALAS H=1:10.000
V=1:1.000

NOMBRE: P1215G-SR-PCT-PA1902-V02

PLANO: ☐ PRELIMINAR ☒ DE PROYECTO ☐ PARA CONSTRUCCIÓN

VER.	FECHA	DESCRIPCIÓN	REAL.	COMP.	APROB.
01	NOV-2019		YVM	DIL	JPG

adif ADMINISTRADOR DE INFRAESTRUCTURAS FERROVIARIAS

TÍTULO
PROYECTO DE CONSTRUCCIÓN PARA LA DUPLICACIÓN DE VÍA DE LA LÍNEA DE CERCANÍAS R-3 ENTRE PARETS Y LA GARRIGA (BARCELONA): VÍA Y ELECTRIFICACIÓN

AUTOR
D. JOSÉ A. PÉREZ GÁNDARA

saitec engineering

ESCALA (Original UNE A-3):
1:10.000
Numérica
Gráfica
-100 0 100 200m

FECHA
NOVIEMBRE 2020

TÍTULO DEL PLANO
EXPROPIACIONES
PLANO DE CONJUNTO
EJE 111 (22+800 - 25+426,490)
PLANTA Y PERFIL LONGITUDINAL

Nº DE PLANO
Anejo 19.2
Hoja 4 de 10

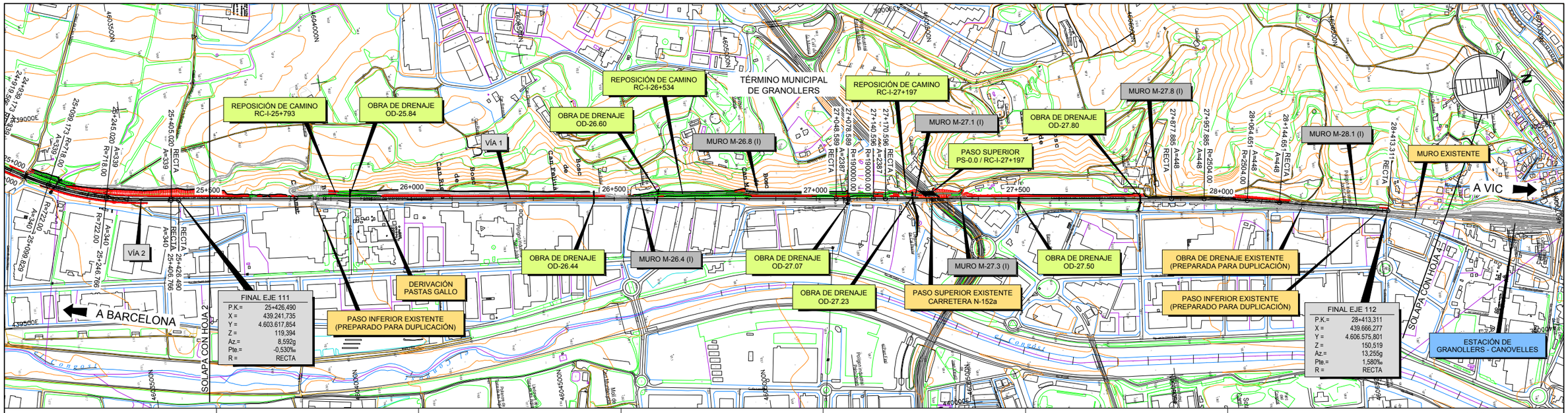

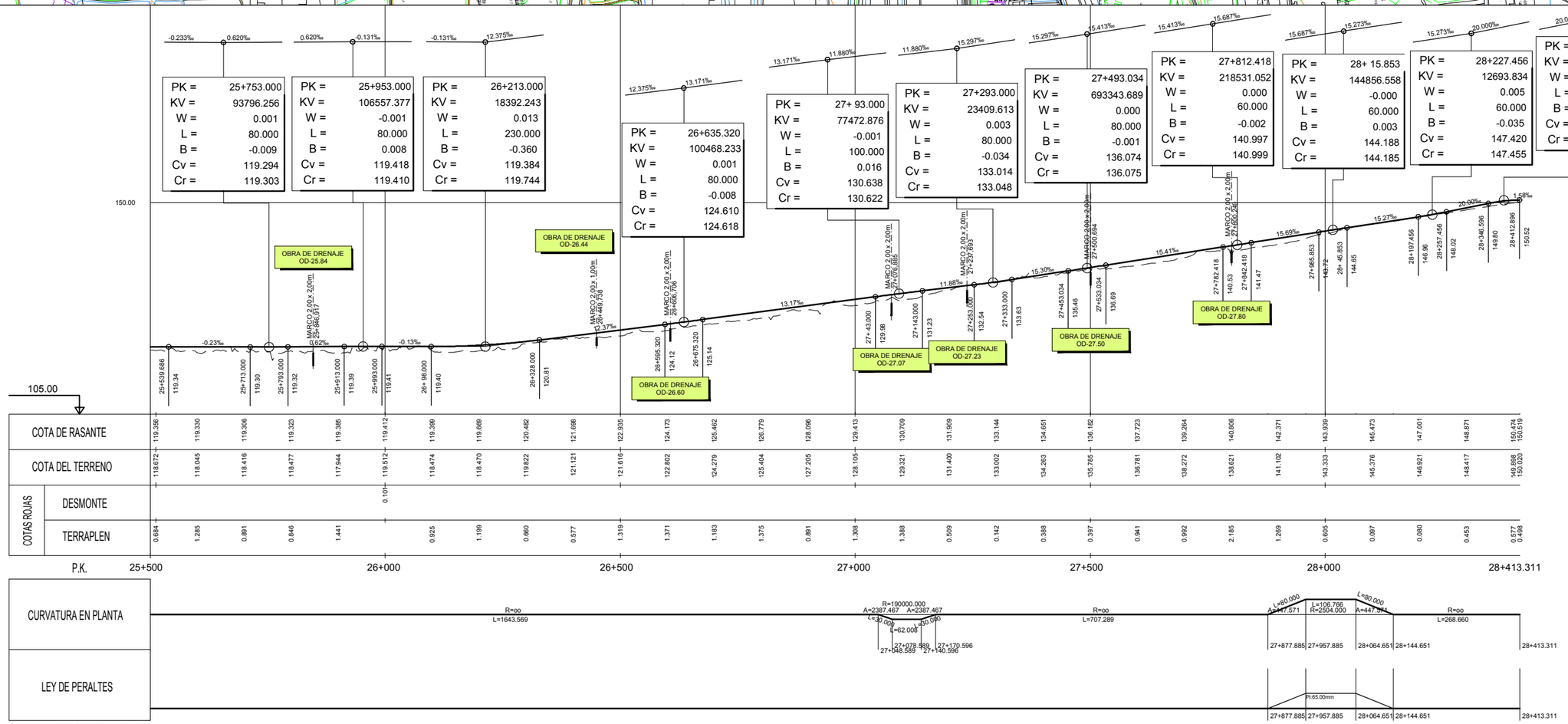

PERFIL LONGITUDINAL
EJE 112
ESCALAS H=1:10.000
V=1:1.000

NOMBRE: P1215G-SR-PCT-PA1902-V02
PLANO: ☐ PRELIMINAR ☒ DE PROYECTO ☐ PARA CONSTRUCCIÓN

VER.	FECHA	DESCRIPCIÓN			
01	NOV/2019				
			YVM	DPL	JPG
			REAL	COMP	APROB

adif ADMINISTRADOR DE INFRAESTRUCTURAS FERROVIARIAS	TÍTULO: PROYECTO DE CONSTRUCCIÓN PARA LA DUPLICACIÓN DE VÍA DE LA LÍNEA DE CERCANÍAS R-3 ENTRE PARETS Y LA GARRIGA (BARCELONA): VÍA Y ELECTRIFICACIÓN	AUTOR: D. JOSÉ A. PÉREZ GÁNDARA — saitec engineering	ESCALA (Original UNE A-3): 1:10.000 Numérica; Gráfica -100 0 100 200m	FECHA: NOVIEMBRE 2020

TÍTULO DEL PLANO — EXPROPIACIONES
PLANO DE CONJUNTO
EJE 112 (25+500 - 28+413,311)
PLANTA Y PERFIL LONGITUDINAL

Nº DE PLANO: Anejo 19.2
Hoja 5 de 10

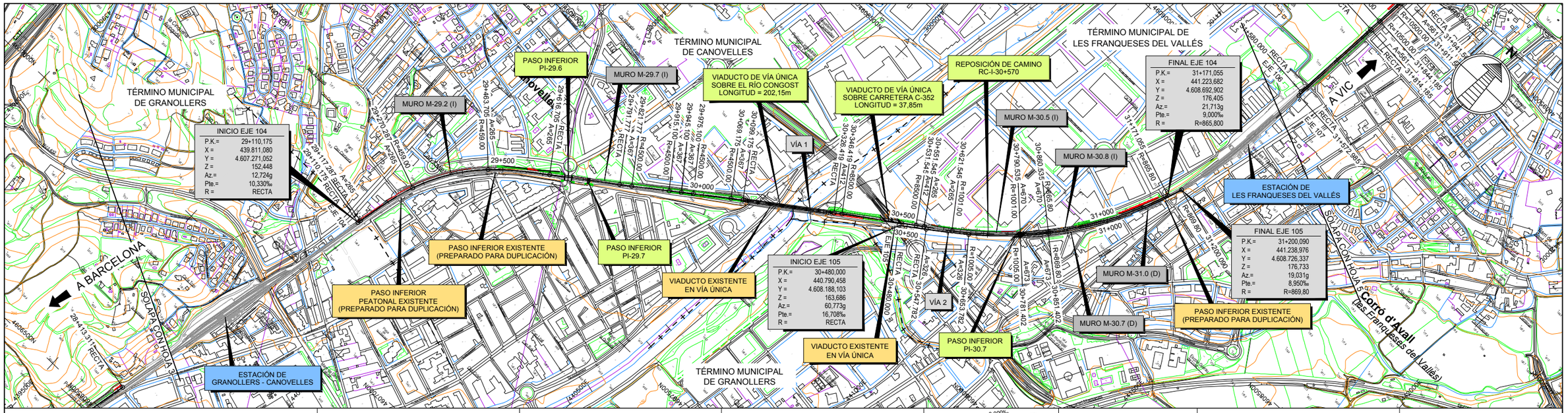

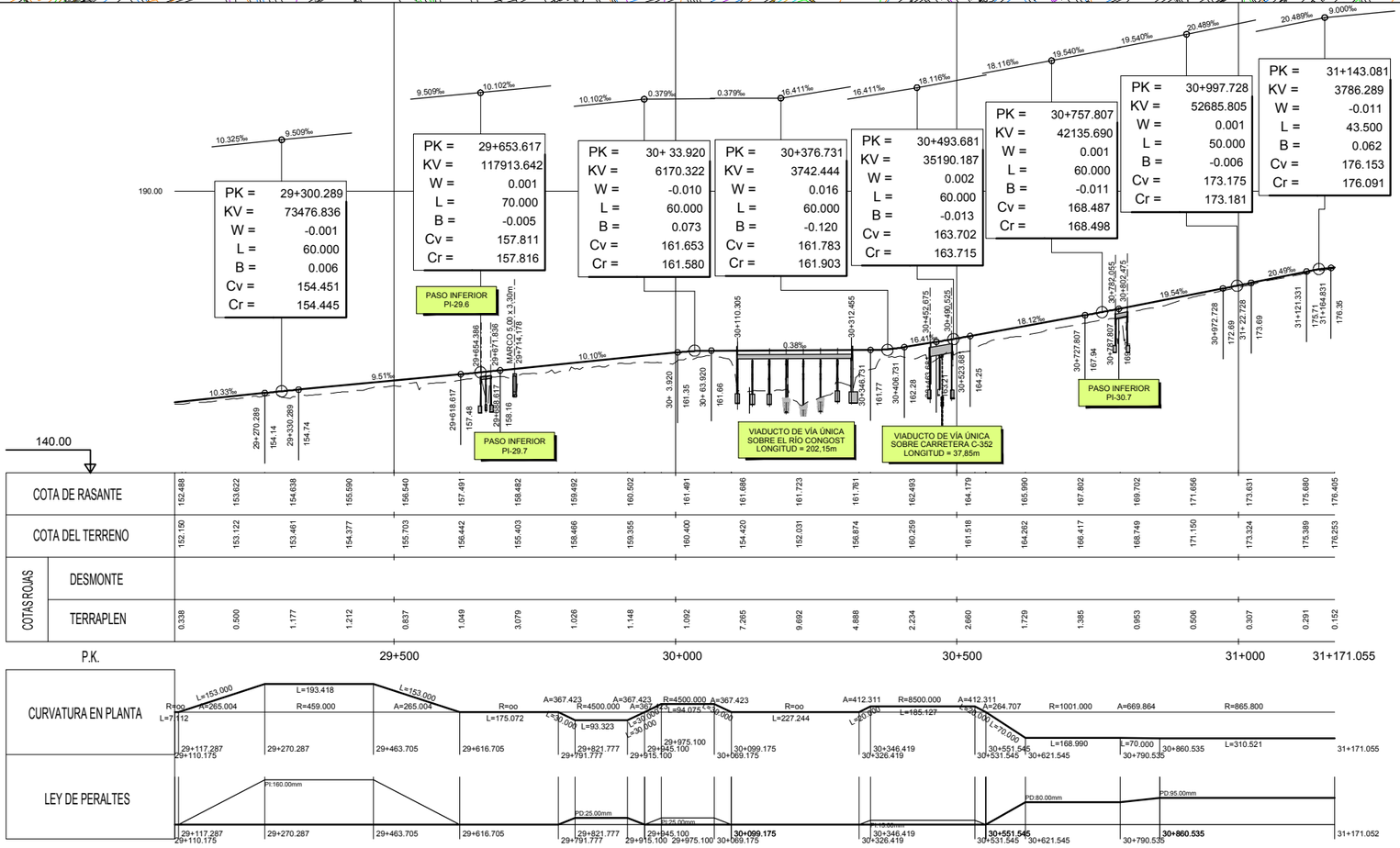

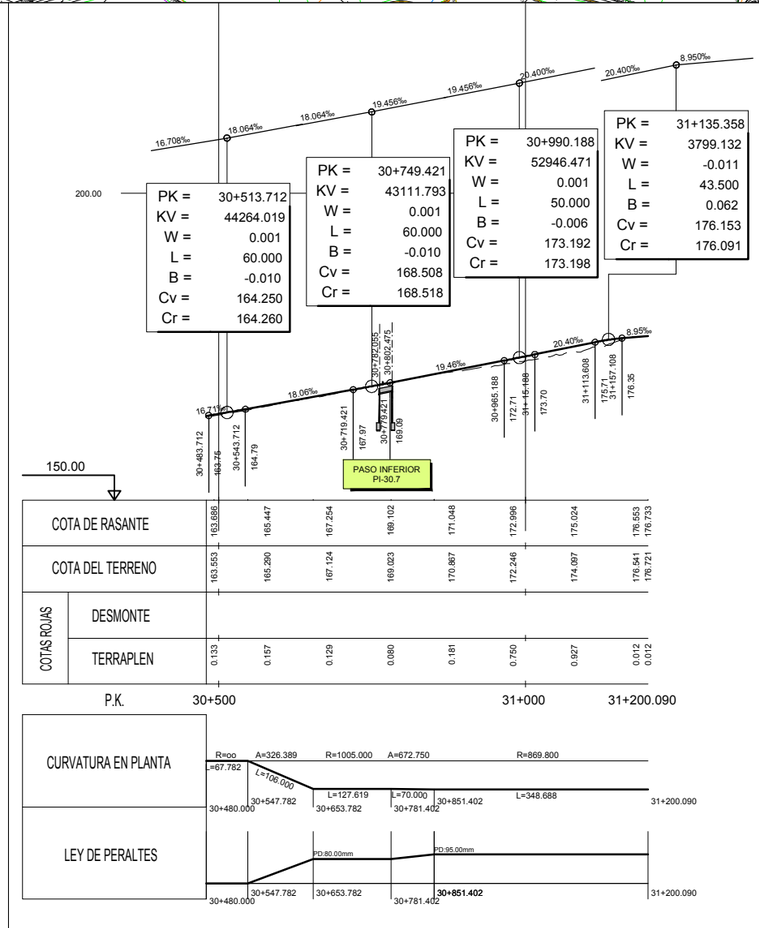

NOMBRE: P1215G-SR-PCT-PA1902-V02

PLANO: ☐ PRELIMINAR ☒ DE PROYECTO ☐ PARA CONSTRUCCIÓN

01	NOV/2019	DESCRIPCIÓN	VYM	DPL	JPG
VER.	FECHA		REVS.	COMP.	APROB.

adif ADMINISTRADOR DE INFRAESTRUCTURAS FERROVIARIAS

TÍTULO
PROYECTO DE CONSTRUCCIÓN PARA LA DUPLICACIÓN DE VÍA DE LA LÍNEA DE CERCANÍAS R-3 ENTRE PARETS Y LA GARRIGA (BARCELONA): VÍA Y ELECTRIFICACIÓN

AUTOR
D. JOSÉ A. PÉREZ GÁNDARA
saitec engineering

ESCALA (Original UNE A-3):
1:10.000
Numérica
Gráfica
-100 0 100 200m

FECHA
NOVIEMBRE 2020

TÍTULO DEL PLANO
EXPROPIACIONES
PLANO DE CONJUNTO
EJE 104 Y EJE 105
PLANTA Y PERFIL LONGITUDINAL

Nº DE PLANO
Anejo 19.2
Hoja 6 de 10

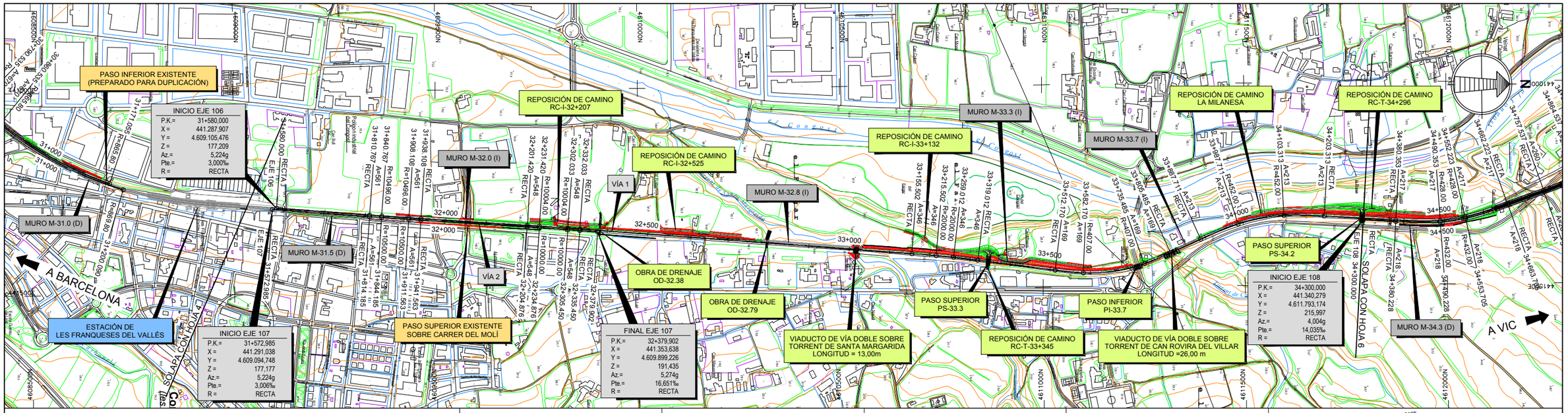

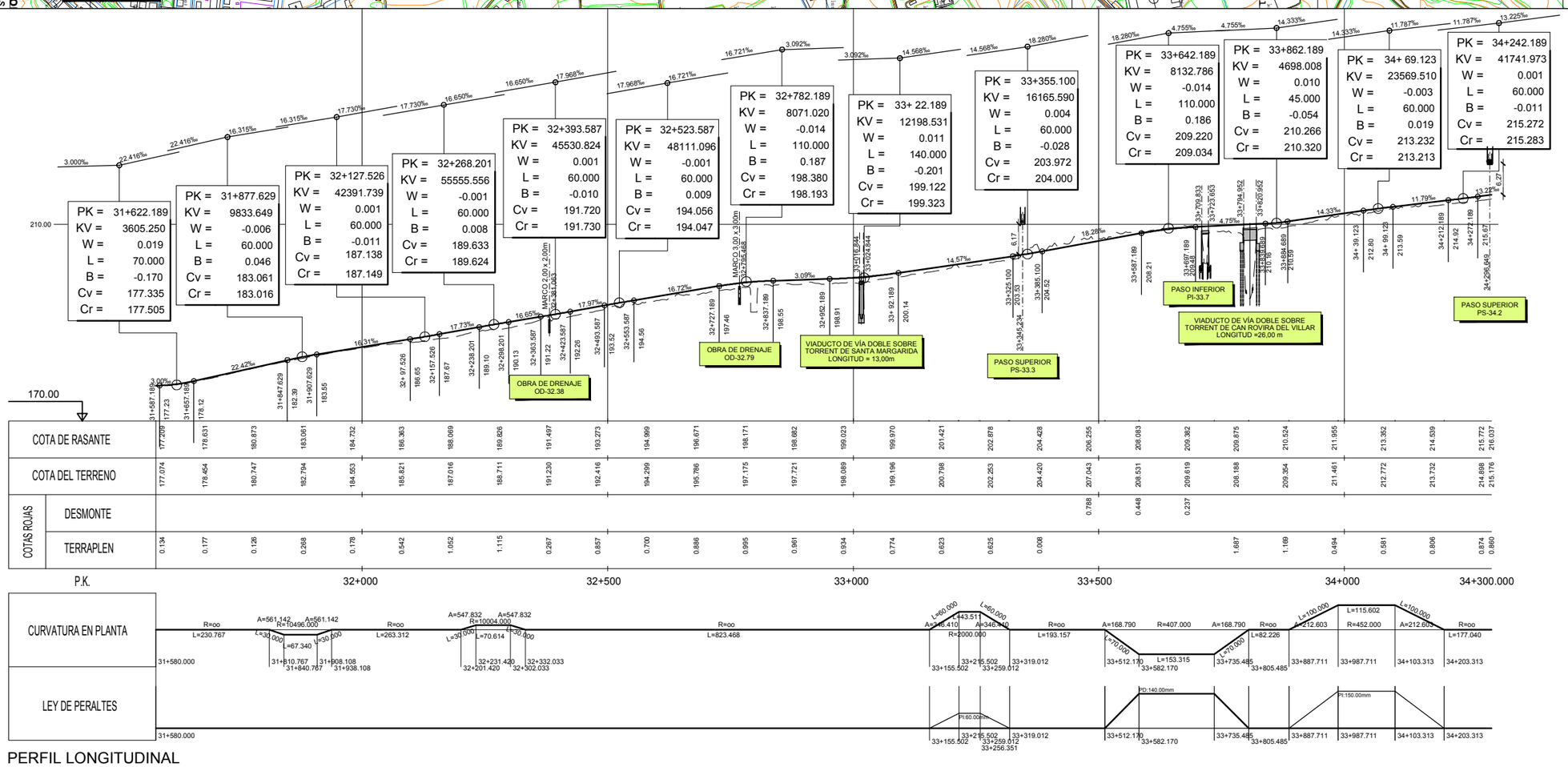

NOMBRE: P1215G-SR-PCT-PA1902-V02

PLANO: ☐ PRELIMINAR ☒ DE PROYECTO ☐ PARA CONSTRUCCIÓN

VER.	FECHA	DESCRIPCIÓN	VºAº	DPL	JPG
01	NOV/2019		REAL	CGMP	JPG/DG

adif ADMINISTRADOR DE INFRAESTRUCTURAS FERROVIARIAS

TÍTULO
PROYECTO DE CONSTRUCCIÓN PARA LA DUPLICACIÓN DE VÍA DE LA LÍNEA DE CERCANÍAS R-3 ENTRE PARETS Y LA GARRIGA (BARCELONA): VÍA Y ELECTRIFICACIÓN

AUTOR
D. JOSÉ A. PÉREZ GÁNDARA
saitec engineering

ESCALA (Original UNE A-3):
1:10.000
Numérica
Gráfica
-100 0 100 200m

FECHA
NOVIEMBRE 2020

TÍTULO DEL PLANO
EXPROPIACIONES
PLANO DE CONJUNTO
EJE 106 (31+580 - 34+300)
PLANTA Y PERFIL LONGITUDINAL

Nº DE PLANO
Anejo 19.2
Hoja 7 de 10

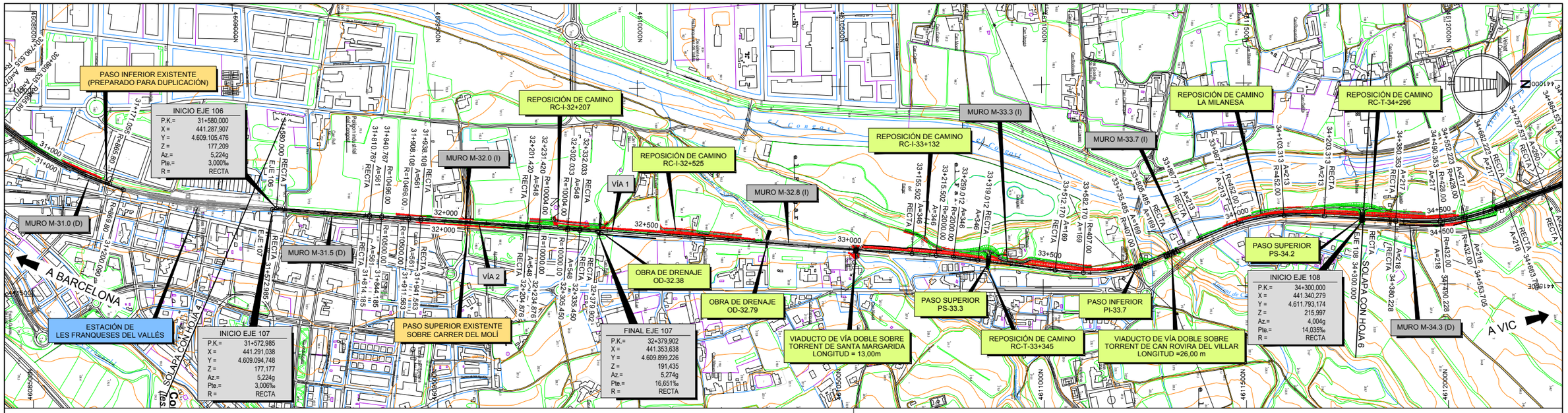

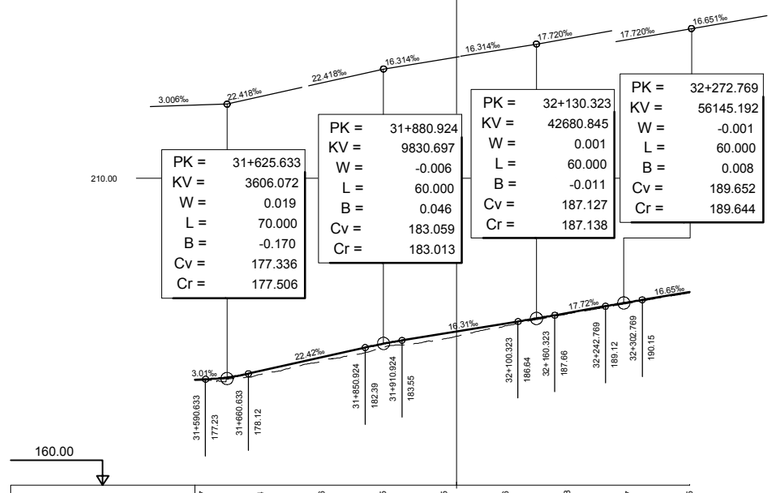

COTA DE RASANTE		177.177	178.554	180.796	182.995	184.675	186.306	188.008	189.767	191.435
COTA DEL TERRENO		177.028	178.004	180.132	182.388	183.807	185.947	187.853	189.605	191.311
COTAS ROJAS	DESMONTE									
	TERRAPLEN	0.149	0.550	0.664	0.607	0.868	0.360	0.155	0.162	0.124

P.K. 32+000 32+379.902

CURVATURA EN PLANTA

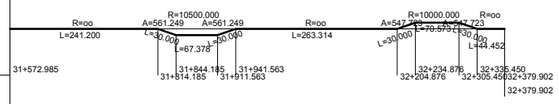

LEY DE PERALTES

PERFIL LONGITUDINAL

EJE 107

ESCALAS H=1:10.000
V=1:1.000

NOMBRE: P1215G-SR-PCT-PA1902-V02

PLANO: ☐ PRELIMINAR ☒ DE PROYECTO ☐ PARA CONSTRUCCIÓN

VER.	FECHA	DESCRIPCIÓN			
01	NOV-2019		YVM	DPL	JPG
			REAL	COMP	APROB

adif ADMINISTRADOR DE INFRAESTRUCTURAS FERROVIARIAS

TÍTULO
PROYECTO DE CONSTRUCCIÓN PARA LA DUPLICACIÓN DE VÍA DE LA LÍNEA DE CERCANÍAS R-3 ENTRE PARETS Y LA GARRIGA (BARCELONA): VÍA Y ELECTRIFICACIÓN

AUTOR
D. JOSÉ A. PÉREZ GÁNDARA

saitec engineering

ESCALA (Original UNE A-3): 1:10.000
Numérica Gráfica
-100 0 100 200m

FECHA
NOVIEMBRE 2020

TÍTULO DEL PLANO EXPROPIACIONES
PLANO DE CONJUNTO
EJE 107
PLANTA Y PERFIL LONGITUDINAL

Nº DE PLANO
Anejo 19.2
Hoja 8 de 10

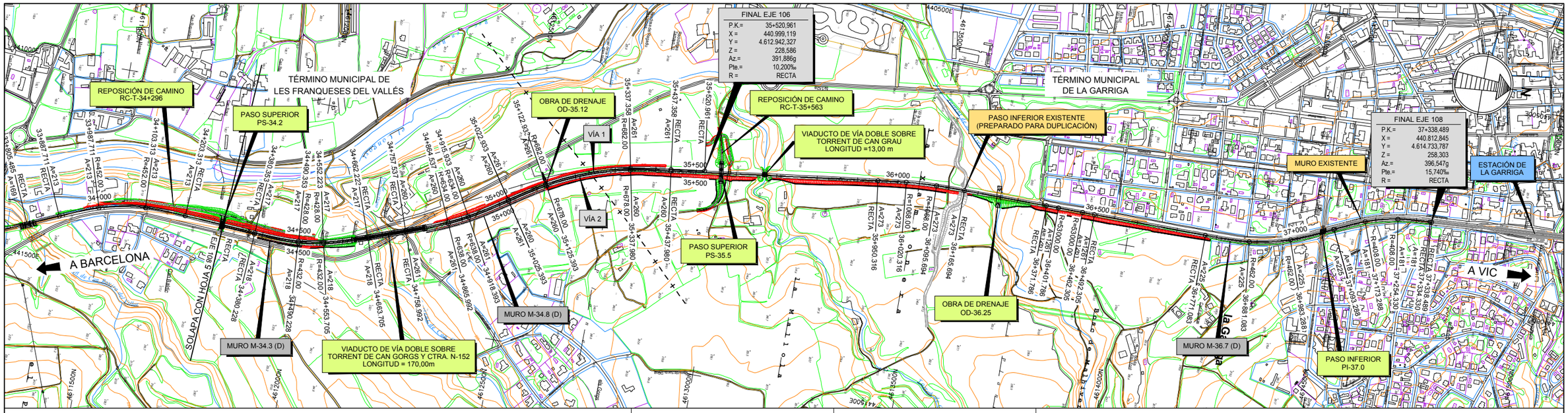

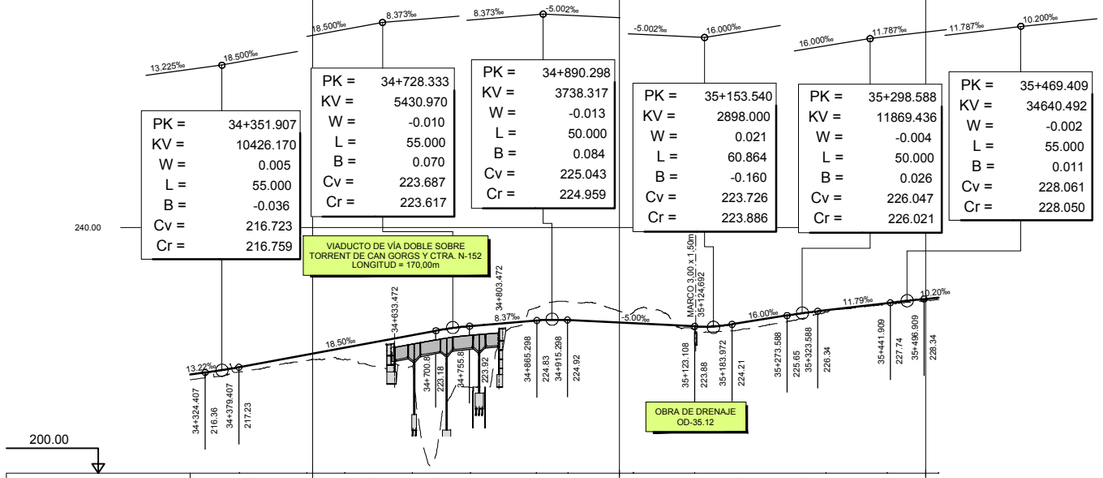

COTA DE RASANTE	216.037	217.613	219.463	221.313	223.163	224.287	224.963	224.494	223.994	224.470	226.040	227.242	228.379 228.586
COTA DEL TERRENO	215.176	216.750	218.472	217.416	202.652	219.996	227.968	226.343	223.587	223.399	225.214	227.093	228.029 228.243
COTAS ROJAS DESMONTE							3.005	1.849					
COTAS ROJAS TERRAPLEN	0.860	0.863	0.991	3.896	20.510	4.291			0.407	1.070	0.826	0.149	0.344 0.344

P.K. 34+500 35+000 35+520.961

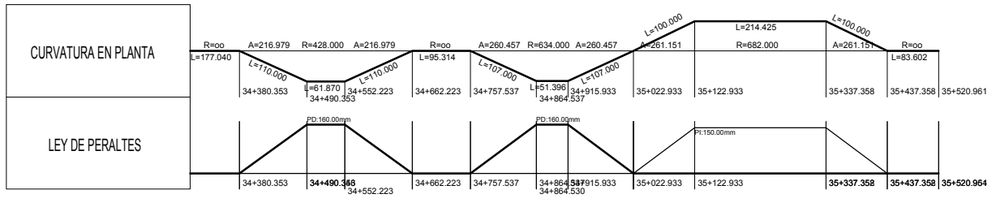

PERFIL LONGITUDINAL

EJE 106

ESCALAS H=1:10.000
V=1:1.000

NOMBRE: P1215G-SR-PCT-PA1902-V02

PLANO: ☐ PRELIMINAR ☒ DE PROYECTO ☐ PARA CONSTRUCCIÓN

VER.	FECHA	DESCRIPCIÓN	REAL.	COMP.	APROB.
01	NOV-2019		YVM	DPL	JPG

adif ADMINISTRADOR DE INFRAESTRUCTURAS FERROVIARIAS

TÍTULO
PROYECTO DE CONSTRUCCIÓN PARA LA DUPLICACIÓN DE VÍA DE LA LÍNEA DE CERCANÍAS R-3 ENTRE PARETS Y LA GARRIGA (BARCELONA): VÍA Y ELECTRIFICACIÓN

AUTOR
D. JOSÉ A. PÉREZ GÁNDARA

saitec engineering

ESCALA (Original UNE A-3):
1:10.000
Numérica Gráfica
-100 0 100 200m

FECHA
NOVIEMBRE 2020

TÍTULO DEL PLANO EXPROPIACIONES
PLANO DE CONJUNTO
EJE 106 (34+300 - 35+520,961)
PLANTA Y PERFIL LONGITUDINAL

Nº DE PLANO
Anejo 19.2
Hoja 9 de 10

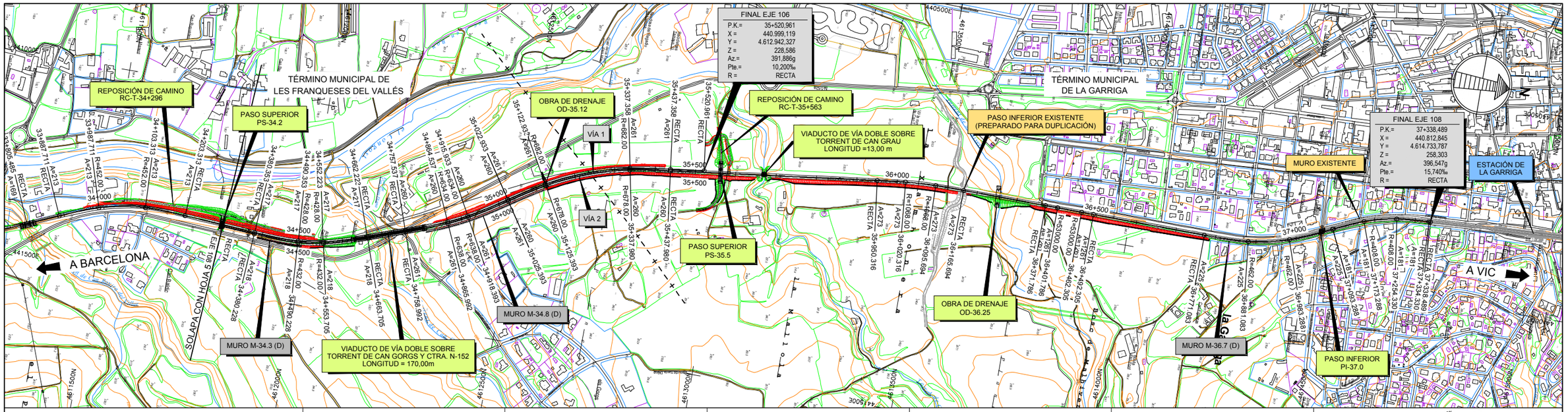

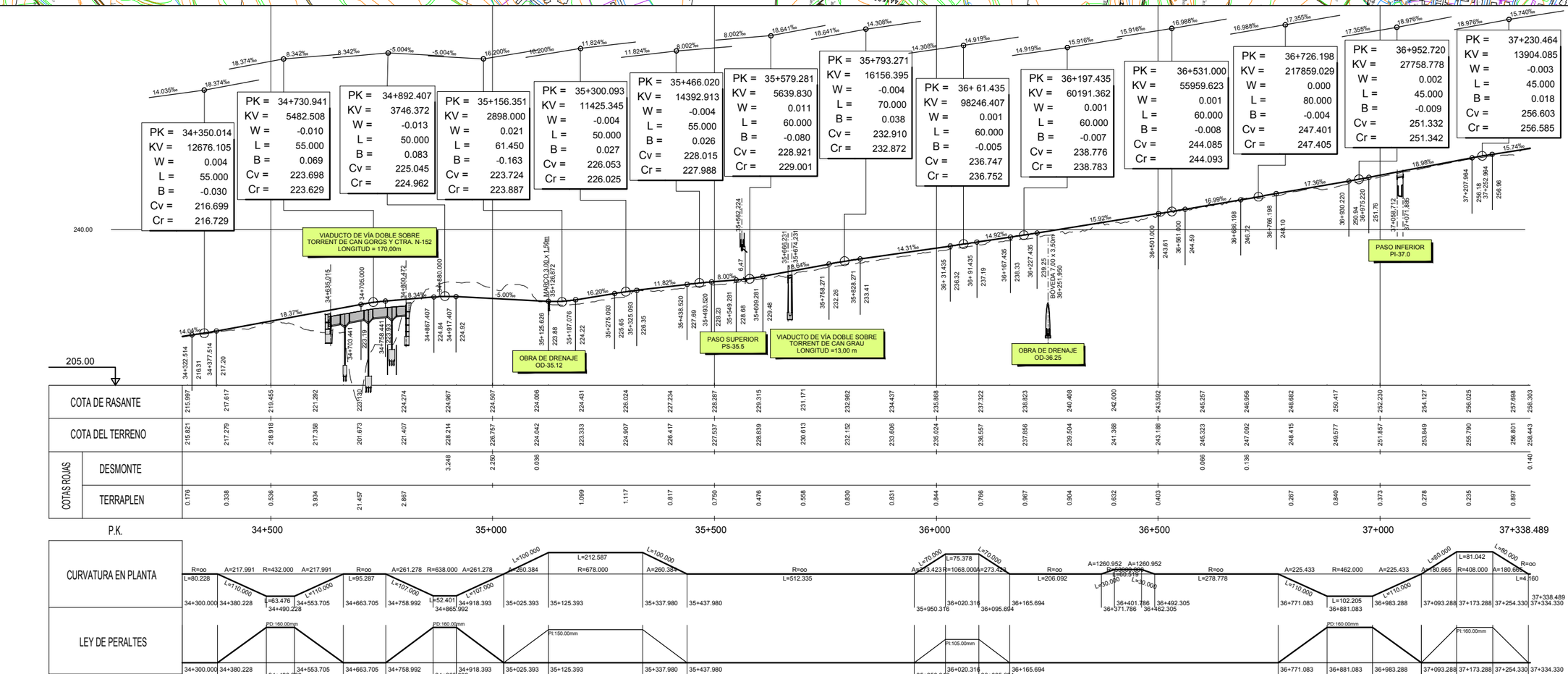

PERFIL LONGITUDINAL

EJE 108

ESCALAS H=1:10.000

V=1:1.000

NOMBRE: P1215G-SR-PCT-PA1902-V02

PLANO:

- ☐ PRELIMINAR
- ☒ DE PROYECTO
- ☐ PARA CONSTRUCCIÓN

VER.	FECHA	DESCRIPCIÓN	V.Vº	DIR.	JEFE
01	NOV-2019		REVIS.	COMP.	APROB.

adif ADMINISTRADOR DE INFRAESTRUCTURAS FERROVIARIAS

TÍTULO
PROYECTO DE CONSTRUCCIÓN PARA LA DUPLICACIÓN DE VÍA DE LA LÍNEA DE CERCANÍAS R-3 ENTRE PARETS Y LA GARRIGA (BARCELONA): VÍA Y ELECTRIFICACIÓN

AUTOR
D. JOSÉ A. PÉREZ GÁNDARA

saitec engineering

ESCALA (Original UNE A-3):
1:10.000
Numérica
Gráfica
-100 0 100 200m

FECHA
NOVIEMBRE 2020

TÍTULO DEL PLANO
EXPROPIACIONES
PLANO DE CONJUNTO
EJE 108
PLANTA Y PERFIL LONGITUDINAL

Nº DE PLANO
Anejo 19.2
Hoja 10 de 10

3.3 Planos de Trazado (1:2.000)

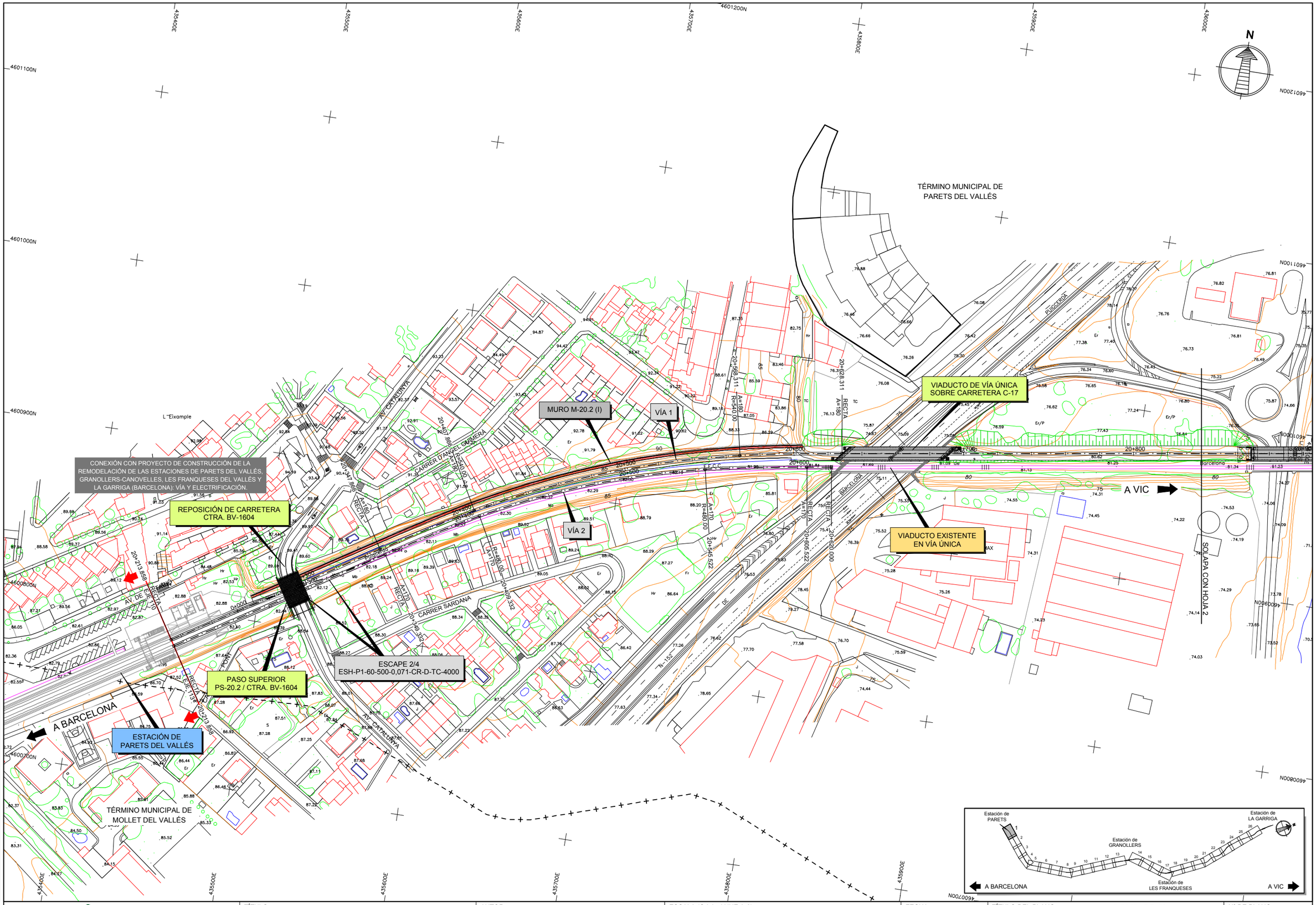

NOMBRE: P1215G-SR-PCT-PA1903-V02

PLANO: ☐ PRELIMINAR ☒ DE PROYECTO ☐ PARA CONSTRUCCIÓN

VER.	FECHA	DESCRIPCIÓN	REAL.	COMP.	APROB.
02	SEP-2020	CAMBIO DENOMINACIÓN ESCAPE	SFG	DPL	JPG
01	SEP-2019		SFG	DPL	JPG

adif ADMINISTRADOR DE INFRAESTRUCTURAS FERROVIARIAS

TÍTULO
PROYECTO DE CONSTRUCCIÓN PARA LA DUPLICACIÓN DE VÍA DE LA LÍNEA DE CERCANÍAS R-3 ENTRE PARETS Y LA GARRIGA (BARCELONA): VÍA Y ELECTRIFICACIÓN

AUTOR
D. JOSÉ A. PÉREZ GÁNDARA
saitec engineering

ESCALA (Original UNE A-3):
1:2.000
Numérica
Gráfica
-10 0 10 20 30 40 50m

FECHA
NOVIEMBRE 2020

TÍTULO DEL PLANO
EXPROPIACIONES
PLANOS DE TRAZADO
PLANTA GENERAL

Nº DE PLANO
Anejo 19.3
Hoja 1 de 26

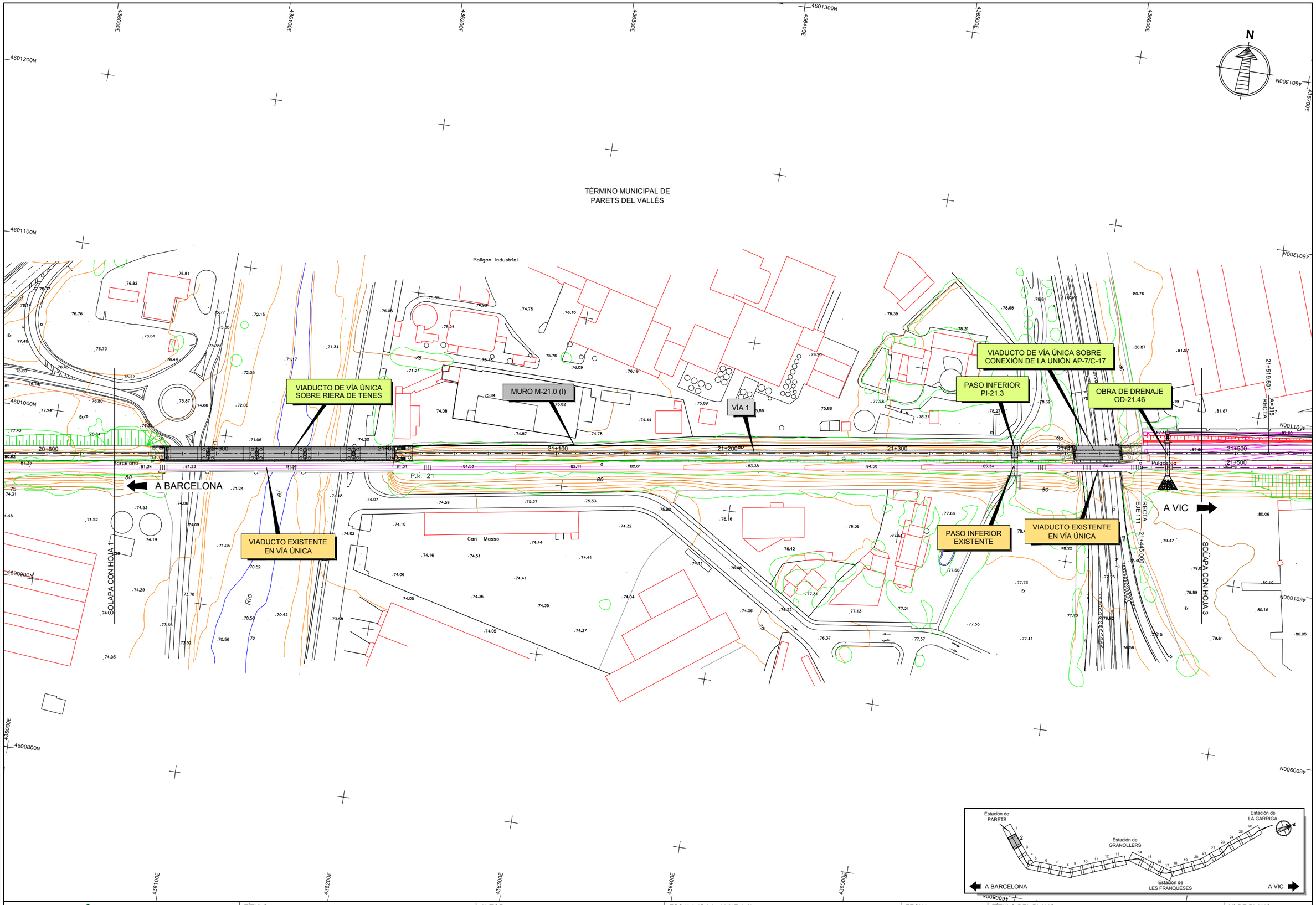

NOMBRE: P1215G-SR-PCT-PA1903-V02

PLANO: ☐ PRELIMINAR ☒ DE PROYECTO ☐ PARA CONSTRUCCIÓN

VER.	FECHA	DESCRIPCIÓN	REAL.	COMP.	APROB.
01	SEP-2019		SFG	DPL	JPG

adif ADMINISTRADOR DE INFRAESTRUCTURAS FERROVIARIAS

TÍTULO
PROYECTO DE CONSTRUCCIÓN PARA LA DUPLICACIÓN DE VÍA DE LA LÍNEA DE CERCANÍAS R-3 ENTRE PARETS Y LA GARRIGA (BARCELONA): VÍA Y ELECTRIFICACIÓN

AUTOR
D. JOSÉ A. PÉREZ GÁNDARA

saitec engineering

ESCALA (Original UNE A-3):
1:2.000
Numérica | Gráfica

FECHA
NOVIEMBRE 2020

TÍTULO DEL PLANO
EXPROPIACIONES
PLANOS DE TRAZADO
PLANTA GENERAL

Nº DE PLANO
Anejo 19.3
Hoja 2 de 26

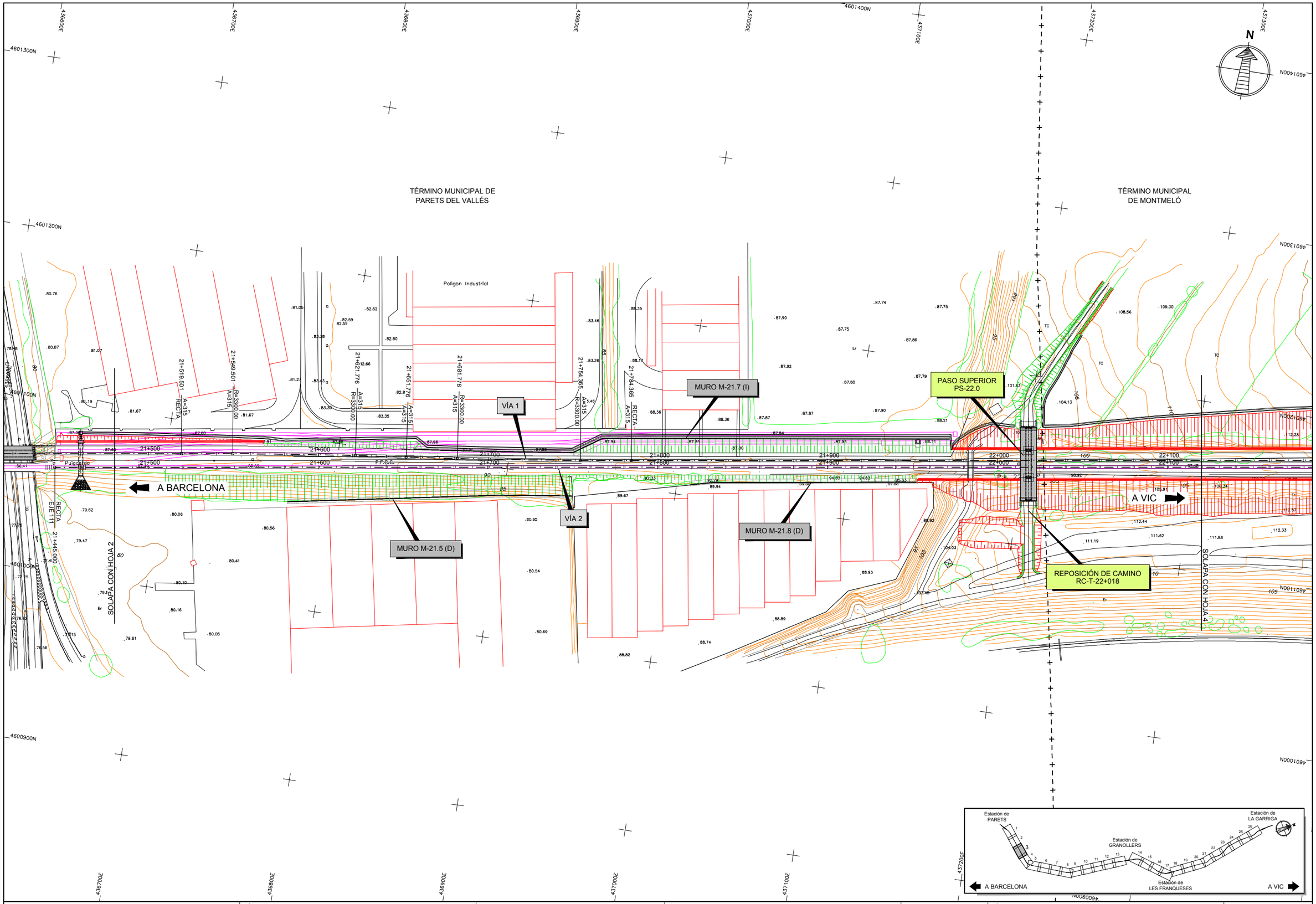

NOMBRE: P1215G-SR-PCT-PA1903-V02

PLANO: ☐ PRELIMINAR ☒ DE PROYECTO ☐ PARA CONSTRUCCIÓN

VER.	FECHA	DESCRIPCIÓN	REAL.	COMP.	APROB.
01	SEP-2019		SFG	DPL	JPG

adif ADMINISTRADOR DE INFRAESTRUCTURAS FERROVIARIAS

TÍTULO
PROYECTO DE CONSTRUCCIÓN PARA LA DUPLICACIÓN DE VÍA DE LA LÍNEA DE CERCANÍAS R-3 ENTRE PARETS Y LA GARRIGA (BARCELONA): VÍA Y ELECTRIFICACIÓN

AUTOR
D. JOSÉ A. PÉREZ GÁNDARA
saitec engineering

ESCALA (Original UNE A-3):
1:2.000
Numérica
Gráfica
-10 0 10 20 30 40 50m

FECHA
NOVIEMBRE 2020

TÍTULO DEL PLANO
EXPROPIACIONES
PLANOS DE TRAZADO
PLANTA GENERAL

Nº DE PLANO
Anejo 19.3
Hoja 3 de 26

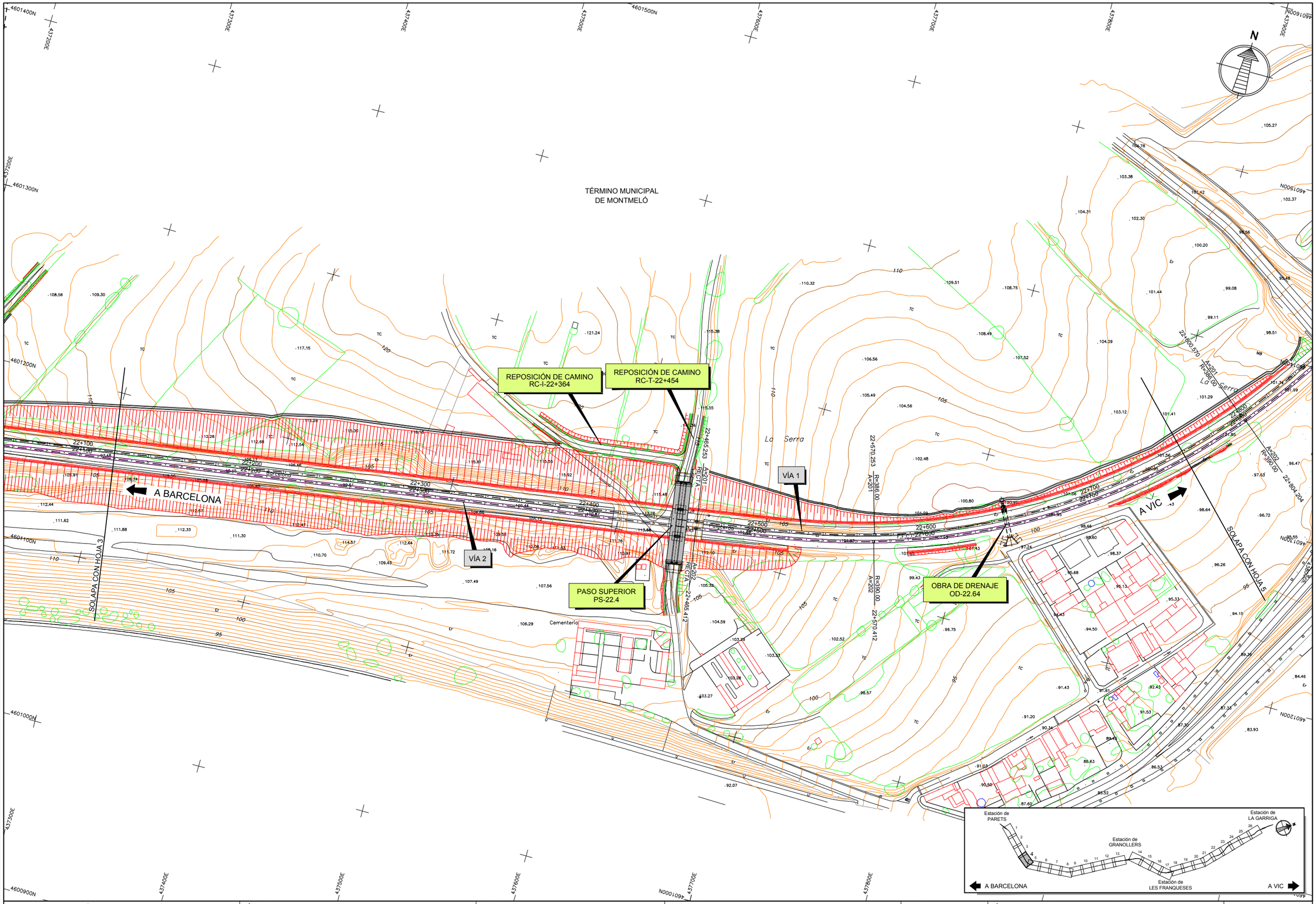

NOMBRE: P1215G-SR-PCT-PA1903-V02

PLANO: ☐ PRELIMINAR ☒ DE PROYECTO ☐ PARA CONSTRUCCIÓN

VER.	FECHA	DESCRIPCIÓN	REAL.	COMP.	APROB.
01	SEP-2019		SFG	DPL	JPG

adif ADMINISTRADOR DE INFRAESTRUCTURAS FERROVIARIAS

TÍTULO
PROYECTO DE CONSTRUCCIÓN PARA LA DUPLICACIÓN DE VÍA DE LA LÍNEA DE CERCANÍAS R-3 ENTRE PARETS Y LA GARRIGA (BARCELONA): VÍA Y ELECTRIFICACIÓN

AUTOR
D. JOSÉ A. PÉREZ GÁNDARA
saitec engineering

ESCALA (Original UNE A-3):
1:2.000
Numérica
Gráfica
-10 0 10 20 30 40 50m

FECHA
NOVIEMBRE 2020

TÍTULO DEL PLANO
EXPROPIACIONES
PLANOS DE TRAZADO
PLANTA GENERAL

Nº DE PLANO
Anejo 19.3
Hoja 4 de 26

PASO INFERIOR EXISTENTE
(PREPARADO PARA DUPLICACIÓN)

TÉRMINO MUNICIPAL
DE MONTMELÓ

Circuit de Catalunya

VÍA 1

VÍA 2

OBRA DE DRENAJE
OD-22.95

OBRA DE DRENAJE
OD-23.26

A BARCELONA

A VIC

SOLAPA CON HOJA 4

SOLAPA CON HOJA 6

BV-3003

Puigcerda

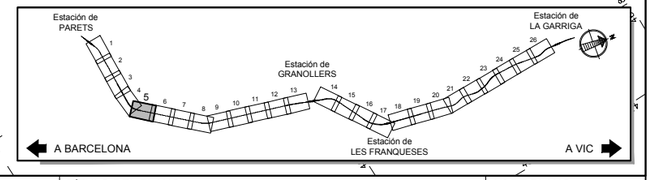

NOMBRE: P1215G-SR-PCT-PA1903-V02

PLANO: ☐ PRELIMINAR ☒ DE PROYECTO ☐ PARA CONSTRUCCIÓN

VER.	01
FECHA	SEP-2019
DESCRIPCIÓN	
REALIZ.	SFG
COMP.	DPL
APROB.	JPG

adif
ADMINISTRADOR DE INFRAESTRUCTURAS FERROVIARIAS

TÍTULO
PROYECTO DE CONSTRUCCIÓN PARA LA DUPLICACIÓN DE VÍA DE LA LÍNEA DE CERCANÍAS R-3 ENTRE PARETS Y LA GARRIGA (BARCELONA): VÍA Y ELECTRIFICACIÓN

AUTOR
D. JOSÉ A. PÉREZ GÁNDARA
saitec engineering

ESCALA (Original UNE A-3):
1:2.000 Numérica
Gráfica -10 0 10 20 30 40 50m

FECHA
NOVIEMBRE 2020

TÍTULO DEL PLANO
EXPROPIACIONES
PLANOS DE TRAZADO
PLANTA GENERAL

Nº DE PLANO
Anejo 19.3
Hoja 5 de 26

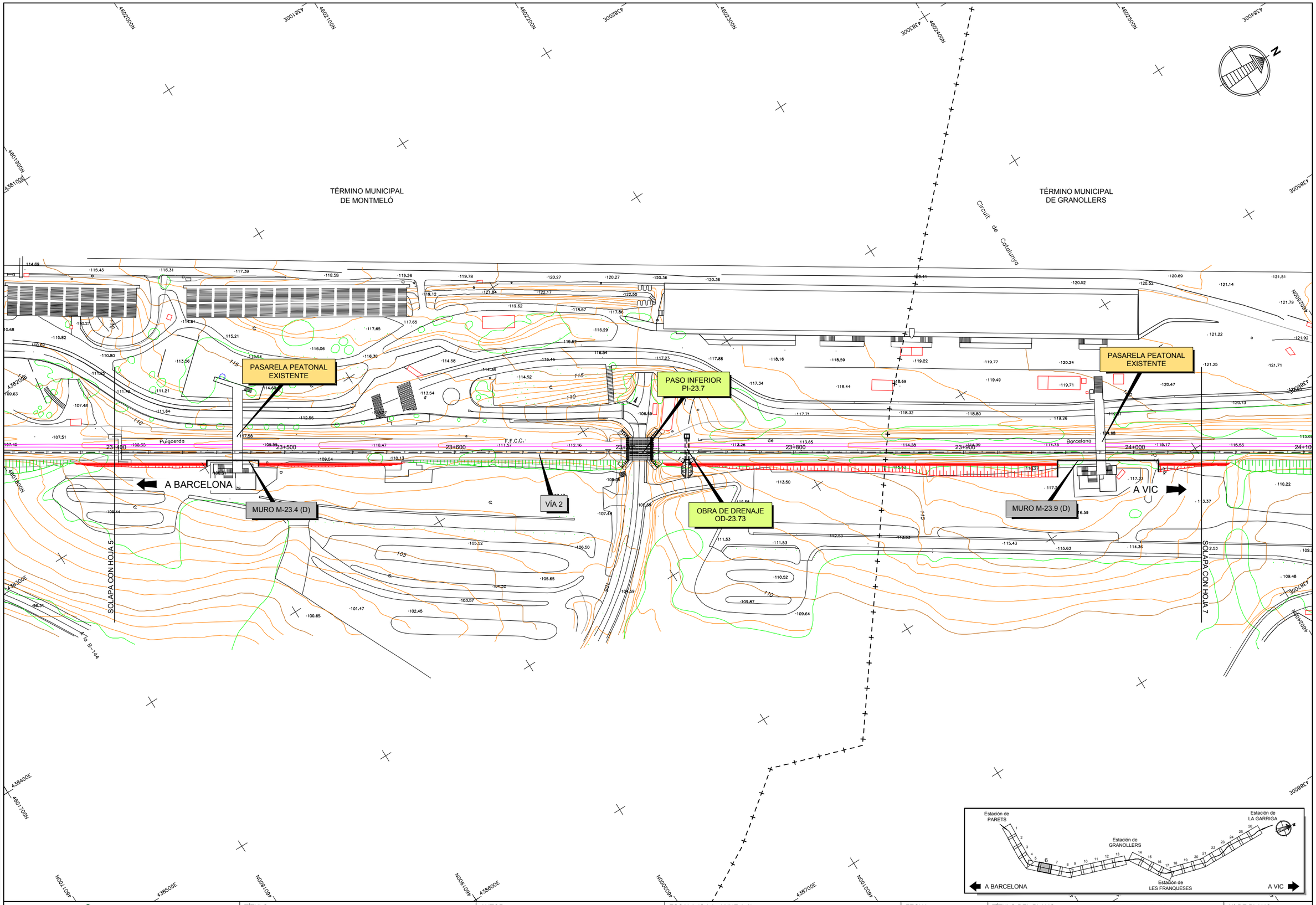

NOMBRE: P1215G-SR-PCT-PA1903-V02

PLANO: ☐ PRELIMINAR ☒ DE PROYECTO ☐ PARA CONSTRUCCIÓN

VER.	FECHA	DESCRIPCIÓN	REAL.	COMP.	APROB.
01	SEP-2019		SFG	DPL	JPG

adif ADMINISTRADOR DE INFRAESTRUCTURAS FERROVIARIAS

TÍTULO
PROYECTO DE CONSTRUCCIÓN PARA LA DUPLICACIÓN DE VÍA DE LA LÍNEA DE CERCANÍAS R-3 ENTRE PARETS Y LA GARRIGA (BARCELONA): VÍA Y ELECTRIFICACIÓN

AUTOR
D. JOSÉ A. PÉREZ GÁNDARA
saitec engineering

ESCALA (Original UNE A-3):
1:2.000
Numérica
Gráfica
-10 0 10 20 30 40 50m

FECHA
NOVIEMBRE 2020

TÍTULO DEL PLANO
EXPROPIACIONES
PLANOS DE TRAZADO
PLANTA GENERAL

Nº DE PLANO
Anejo 19.3
Hoja 6 de 26

TÉRMINO MUNICIPAL
DE GRANOLLERS

PASO INFERIOR
PI-24.4

VÍA 2

OBRA DE DRENAJE
OD-24.27

OBRA DE DRENAJE
OD-24.42

MURO M-24.6 (D)

A BARCELONA

A VIC

SOLAPA CON HOJA 6

SOLAPA CON HOJA 8

Puigcerda

F.F.C.C.

A lo N-152

B-144

24+000 24+100 24+200 24+300 24+400 24+500 24+600 24+700

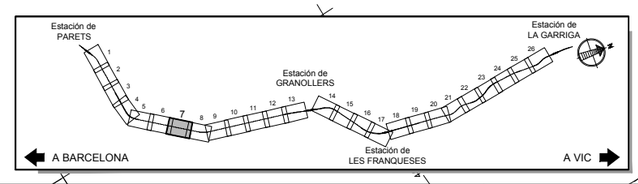

NOMBRE: P1215G-SR-PCT-PA1903-V02

PLANO: ☐ PRELIMINAR ☒ DE PROYECTO ☐ PARA CONSTRUCCIÓN

VER.	FECHA	DESCRIPCIÓN	REAL.	COMP.	APROB.
01	SEP-2019		STG	DPL	JPG

adif ADMINISTRADOR DE INFRAESTRUCTURAS FERROVIARIAS

TÍTULO
PROYECTO DE CONSTRUCCIÓN PARA LA DUPLICACIÓN DE VÍA DE LA LÍNEA DE CERCANÍAS R-3 ENTRE PARETS Y LA GARRIGA (BARCELONA): VÍA Y ELECTRIFICACIÓN

AUTOR
D. JOSÉ A. PÉREZ GÁNDARA
saitec engineering

ESCALA (Original UNE A-3):
1:2.000
Numérica
Gráfica
-10 0 10 20 30 40 50m

FECHA
NOVIEMBRE 2020

TÍTULO DEL PLANO
EXPROPIACIONES
PLANOS DE TRAZADO
PLANTA GENERAL

Nº DE PLANO
Anejo 19.3
Hoja 7 de 26

PASO SUPERIOR EXISTENTE SOBRE CARRETERA C-35

PASO INFERIOR PI-25.0

REPOSICIÓN DE CAMINO RC-I-25+040

OBRA DE DRENAJE OD-25.11

MURO M-24.6 (D)

VÍA 1

VÍA 2

TÉRMINO MUNICIPAL DE GRANOLLERS

A BARCELONA

A VIC

A lo N-152

A lo BP-5002

SOLAPA CON HOJA 7

SOLAPA CON HOJA 9

Polígono Industrial

Barcelona

Puigcerdá

RECTA EJE 112

RECTA

A=339 R=718.00

A=340 R=722.00

A=339 R=718.00

24+939.566

24+939.173

24+939.829

25+099.173

25+099.829

25+245.020

25+405.020

25+246.766

24+700

24+800

24+900

25+000

25+100

25+200

25+300

25+400

Estación de PARETS

Estación de GRANOLLERS

Estación de LES FRANQUESES

Estación de LA GARRIGA

A BARCELONA

A VIC

| | | |

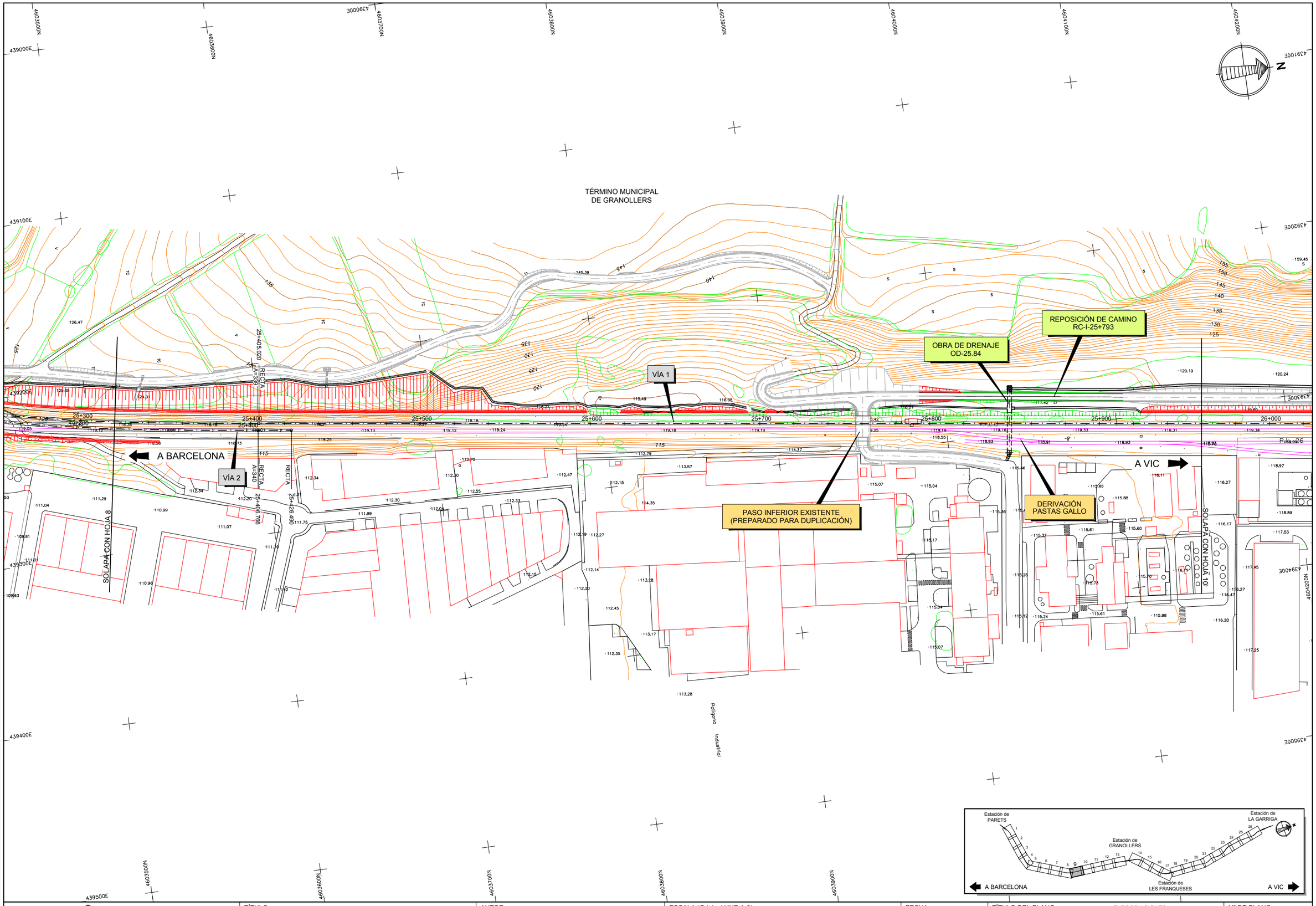

NOMBRE: P1215G-SR-PCT-PA1903-V02

PLANO: ☐ PRELIMINAR ☒ DE PROYECTO ☐ PARA CONSTRUCCIÓN

VER.	FECHA	DESCRIPCIÓN	REAL.	COMP.	APROB.
01	SEP-2019		SFG	DPL	JPG

adif ADMINISTRADOR DE INFRAESTRUCTURAS FERROVIARIAS

TÍTULO
PROYECTO DE CONSTRUCCIÓN PARA LA DUPLICACIÓN DE VÍA DE LA LÍNEA DE CERCANÍAS R-3 ENTRE PARETS Y LA GARRIGA (BARCELONA): VÍA Y ELECTRIFICACIÓN

AUTOR
D. JOSÉ A. PÉREZ GÁNDARA

saitec engineering

ESCALA (Original UNE A-3):
1:2.000
Numérica | Gráfica
-10 0 10 20 30 40 50m

FECHA
NOVIEMBRE 2020

TÍTULO DEL PLANO
EXPROPIACIONES
PLANOS DE TRAZADO
PLANTA GENERAL

Nº DE PLANO
Anejo 19.3
Hoja 9 de 26

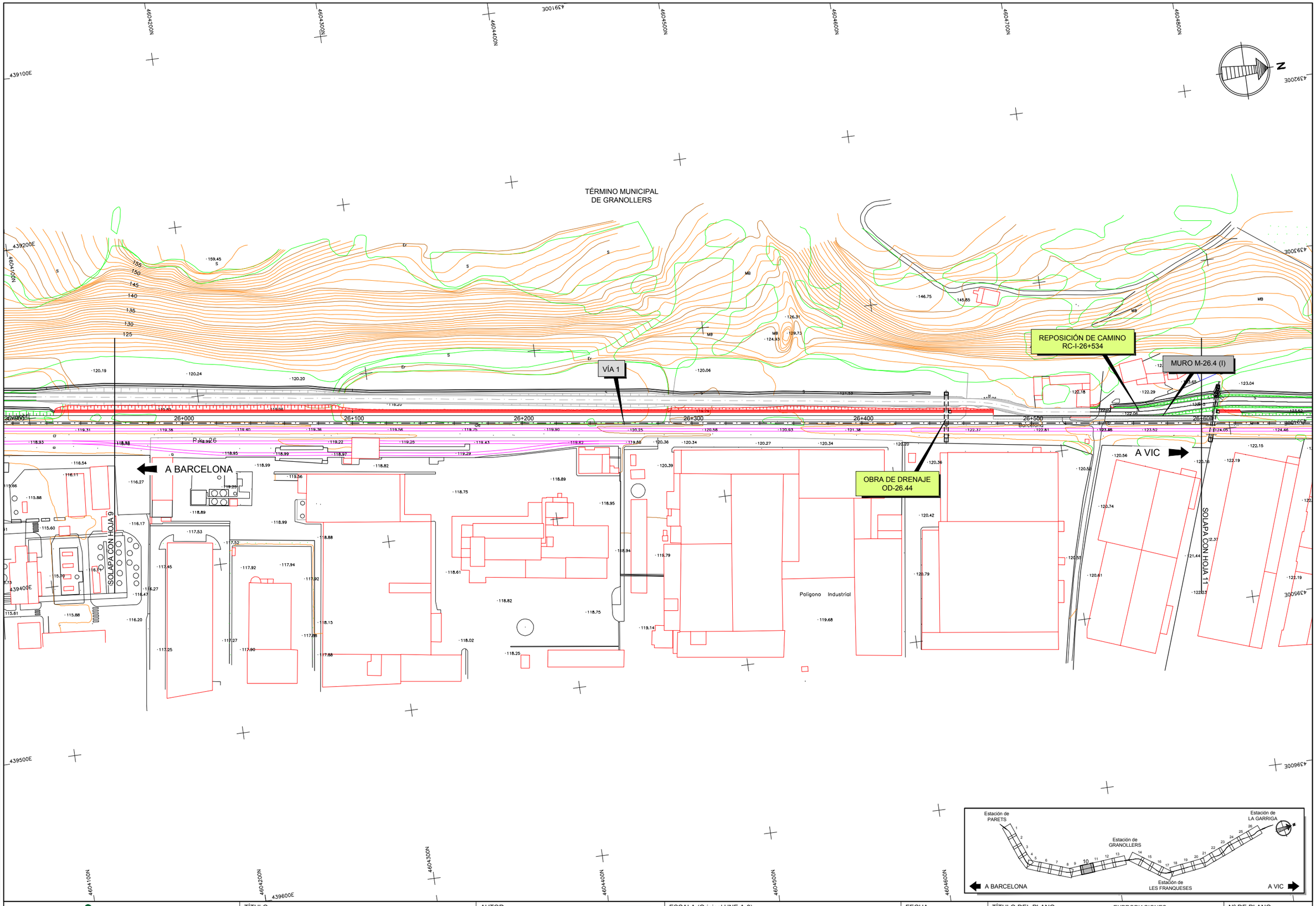

NOMBRE: P1215G-SR-PCT-PA1903-V02

PLANO: ☐ PRELIMINAR ☒ DE PROYECTO ☐ PARA CONSTRUCCIÓN

VER.	FECHA	DESCRIPCIÓN	REAL.	COMP.	APROB.
01	SEP-2019		SFG	DPL	JPG

adif ADMINISTRADOR DE INFRAESTRUCTURAS FERROVIARIAS

TÍTULO
PROYECTO DE CONSTRUCCIÓN PARA LA DUPLICACIÓN DE VÍA DE LA LÍNEA DE CERCANÍAS R-3 ENTRE PARETS Y LA GARRIGA (BARCELONA): VÍA Y ELECTRIFICACIÓN

AUTOR
D. JOSÉ A. PÉREZ GÁNDARA

saitec engineering

ESCALA (Original UNE A-3):
1:2.000
Numérica | Gráfica
-10 0 10 20 30 40 50m

FECHA
NOVIEMBRE 2020

TÍTULO DEL PLANO
EXPROPIACIONES
PLANOS DE TRAZADO
PLANTA GENERAL

Nº DE PLANO
Anejo 19.3
Hoja 10 de 26

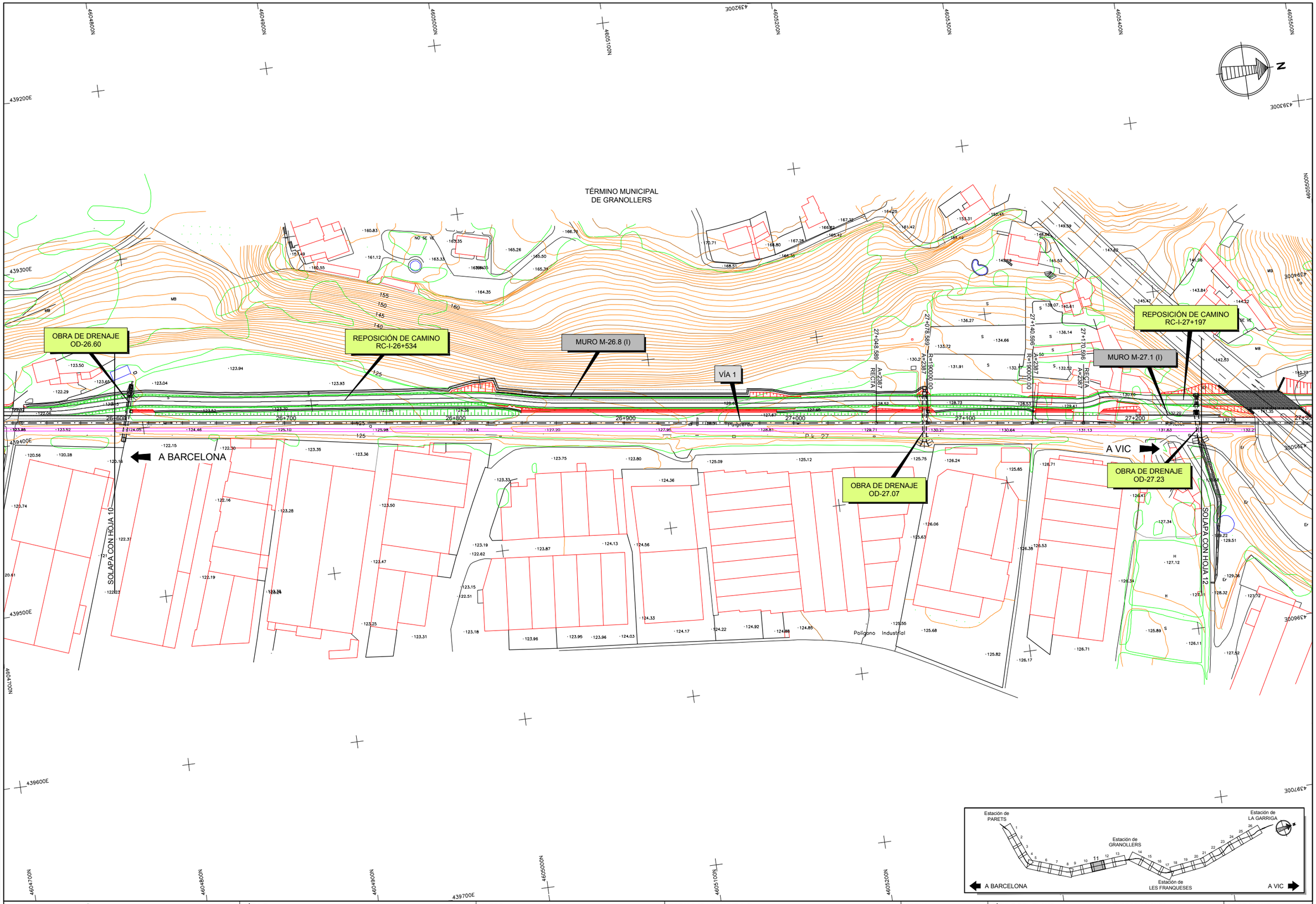

NOMBRE: P1215G-SR-PCT-PA1903-V02

PLANO: ☐ PRELIMINAR ☒ DE PROYECTO ☐ PARA CONSTRUCCIÓN

VER.	FECHA	DESCRIPCIÓN	REAL.	COMP.	APROB.
01	SEP-2019		SFG	DPL	JPG

adif ADMINISTRADOR DE INFRAESTRUCTURAS FERROVIARIAS

TÍTULO
PROYECTO DE CONSTRUCCIÓN PARA LA DUPLICACIÓN DE VÍA DE LA LÍNEA DE CERCANÍAS R-3 ENTRE PARETS Y LA GARRIGA (BARCELONA): VÍA Y ELECTRIFICACIÓN

AUTOR
D. JOSÉ A. PÉREZ GÁNDARA
saitec engineering

ESCALA (Original UNE A-3):
1:2.000
Numérica | Gráfica
-10 0 10 20 30 40 50m

FECHA
NOVIEMBRE 2020

TÍTULO DEL PLANO
EXPROPIACIONES
PLANOS DE TRAZADO
PLANTA GENERAL

Nº DE PLANO
Anejo 19.3
Hoja 11 de 26

TÉRMINO MUNICIPAL
DE GRANOLLERS

CAMINO SANT NICOLAU

PASO SUPERIOR
PS-0.0 / RC-I-27+197

REPOSICIÓN DE CAMINO
RC-I-27+197

MURO M-27.1 (I)

OBRA DE DRENAJE
OD-27.50

VÍA 1

OBRA DE DRENAJE
OD-27.80

MURO M-27.8 (I)

27+877.885
A=448
RECTA

A BARCELONA

N-152a

MURO M-27.3 (I)

PASO SUPERIOR EXISTENTE
CARRETERA N-152a

CARRER JOANOT MARTORELL

CARRER DE BARCELONA

CARRER DE SABADELL

A VIC

SOLAPA CON HOJA 11

SOLAPA CON HOJA 13

Estación de PARETS
Estación de LA GARRIGA
Estación de GRANOLLERS
Estación de LES FRANQUESES
A BARCELONA
A VIC

NOMBRE: P1215G-SR-PCT-PA1903-V02

PLANO:
- ☐ PRELIMINAR
- ☒ DE PROYECTO
- ☐ PARA CONSTRUCCIÓN

VER.	FECHA	DESCRIPCIÓN	RFG.	DPL.	JPG
01	SEP-2019		STG	COMP.	ARVOS

adif
ADMINISTRADOR DE INFRAESTRUCTURAS FERROVIARIAS

TÍTULO
PROYECTO DE CONSTRUCCIÓN PARA LA DUPLICACIÓN DE VÍA DE LA LÍNEA DE CERCANÍAS R-3 ENTRE PARETS Y LA GARRIGA (BARCELONA): VÍA Y ELECTRIFICACIÓN

AUTOR
D. JOSÉ A. PÉREZ GÁNDARA
saitec engineering

ESCALA (Original UNE A-3):
1:2.000
Numérica
Gráfica
-10 0 10 20 30 40 50m

FECHA
NOVIEMBRE 2020

TÍTULO DEL PLANO
EXPROPIACIONES
PLANOS DE TRAZADO
PLANTA GENERAL

Nº DE PLANO
Anejo 19.3
Hoja 12 de 26

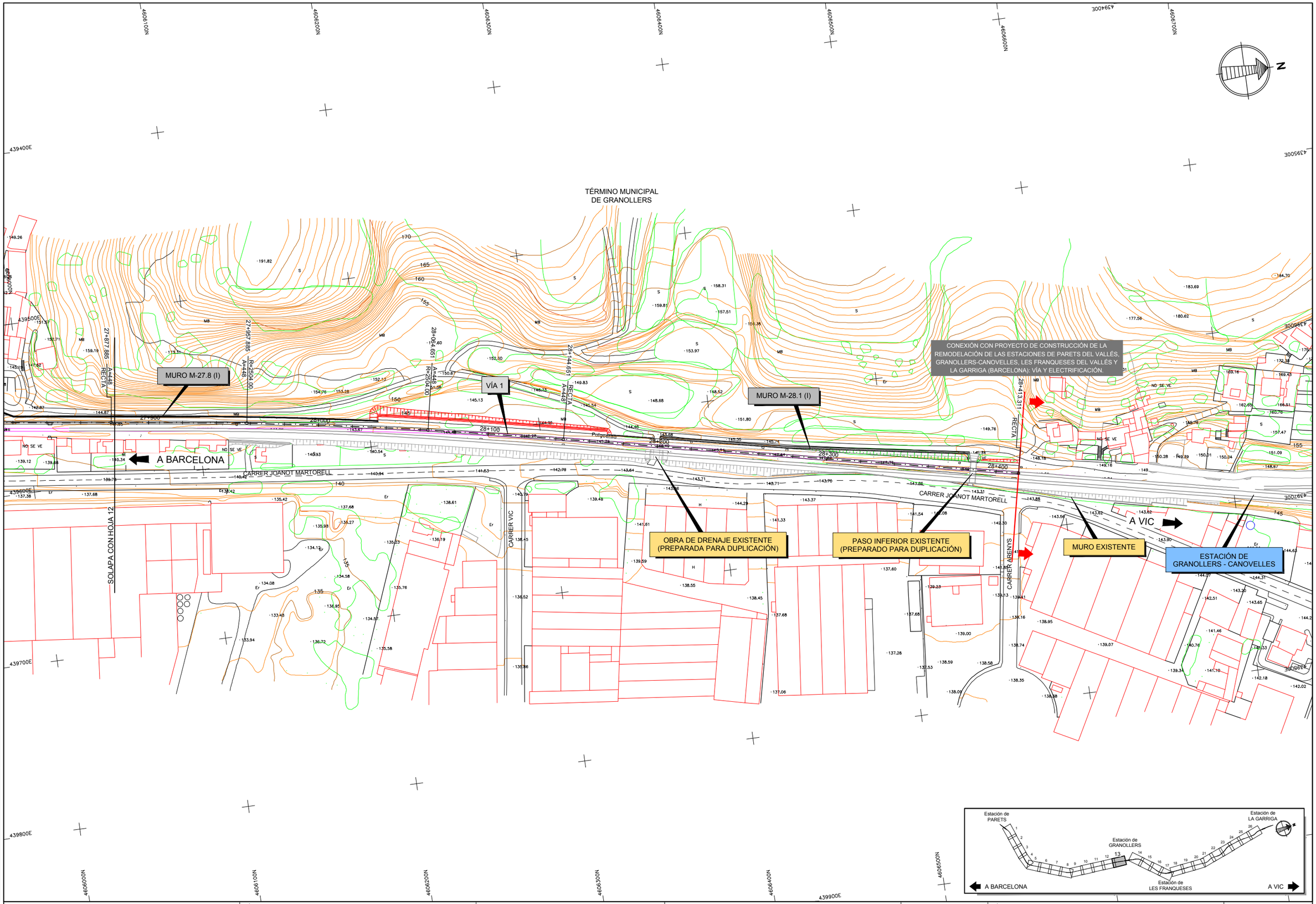

NOMBRE: P1215G-SR-PCT-PA1903-V02

PLANO: ☐ PRELIMINAR ☒ DE PROYECTO ☐ PARA CONSTRUCCIÓN

VER.	FECHA	DESCRIPCIÓN	REAL.	COMP.	APROB.
01	SEP-2019		SFG	DPL	JPG

adif ADMINISTRADOR DE INFRAESTRUCTURAS FERROVIARIAS

TÍTULO
PROYECTO DE CONSTRUCCIÓN PARA LA DUPLICACIÓN DE VÍA DE LA LÍNEA DE CERCANÍAS R-3 ENTRE PARETS Y LA GARRIGA (BARCELONA): VÍA Y ELECTRIFICACIÓN

AUTOR
D. JOSÉ A. PÉREZ GÁNDARA

saitec engineering

ESCALA (Original UNE A-3):
1:2.000
Numérica
Gráfica
-10 0 10 20 30 40 50m

FECHA
NOVIEMBRE 2020

TÍTULO DEL PLANO
EXPROPIACIONES
PLANOS DE TRAZADO
PLANTA GENERAL

Nº DE PLANO
Anejo 19.3
Hoja 13 de 26

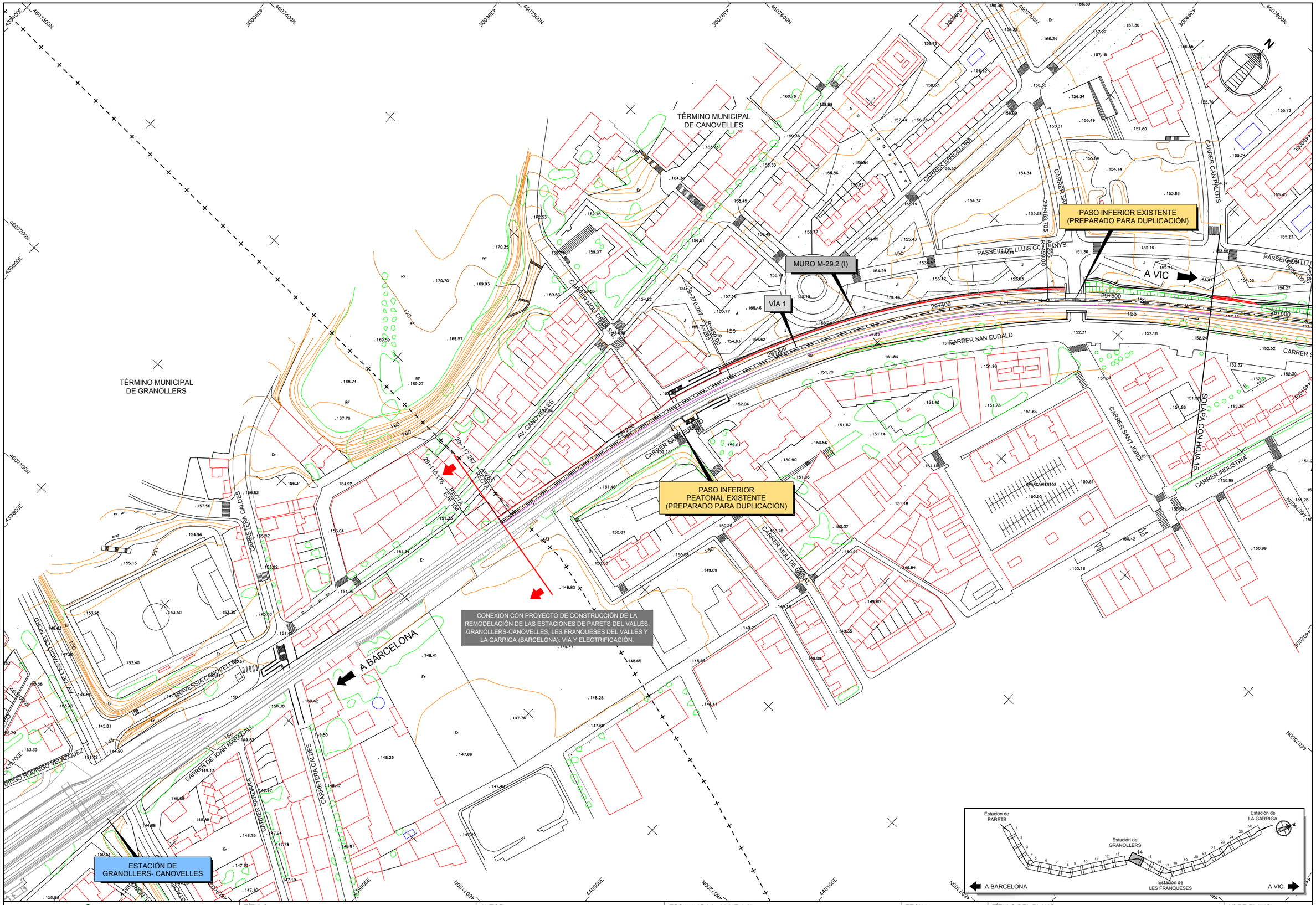

NOMBRE: P1215G-SR-PCT-PA1903-V02

PLANO: ☐ PRELIMINAR ☒ DE PROYECTO ☐ PARA CONSTRUCCIÓN

VER.	FECHA	DESCRIPCIÓN	REAL.	COMP.	APROB.
01	SEP-2019		SFG	DPL	JPG

adif ADMINISTRADOR DE INFRAESTRUCTURAS FERROVIARIAS

TÍTULO
PROYECTO DE CONSTRUCCIÓN PARA LA DUPLICACIÓN DE VÍA DE LA LÍNEA DE CERCANÍAS R-3 ENTRE PARETS Y LA GARRIGA (BARCELONA): VÍA Y ELECTRIFICACIÓN

AUTOR
D. JOSÉ A. PÉREZ GÁNDARA

saitec engineering

ESCALA (Original UNE A-3):
1:2.000
Numérica | Gráfica

FECHA
NOVIEMBRE 2020

TÍTULO DEL PLANO
EXPROPIACIONES
PLANOS DE TRAZADO
PLANTA GENERAL

Nº DE PLANO
Anejo 19.3
Hoja 14 de 26

PASO INFERIOR PI-29.6

PASO INFERIOR PI-29.7

MURO M-29.7 (I)

VÍA 1

VIADUCTO DE VÍA ÚNICA SOBRE EL RÍO CONGOST

VIADUCTO EXISTENTE EN VÍA ÚNICA

TÉRMINO MUNICIPAL DE CANOVELLES

TÉRMINO MUNICIPAL DE GRANOLLERS

A BARCELONA

A VIC

SOLAPA CON HOJA 14

SOLAPA CON HOJA 16

CARRER CAN PILOTS

CARRER DIAGONAL

CARRER INDUSTRIA

PASSEIG DE LLUÍS COMPANYS

CARRER VERGE DEL PILAR

CARRER ALEMANYA

CARRER SANT JORDI

CARRER CONGOST

CARRER TORRENT DE FANGUES

CARRER ITÀLIA

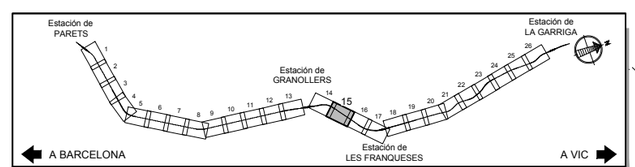

01	SEP-2019	DESCRIPCIÓN				
VER.	FECHA					

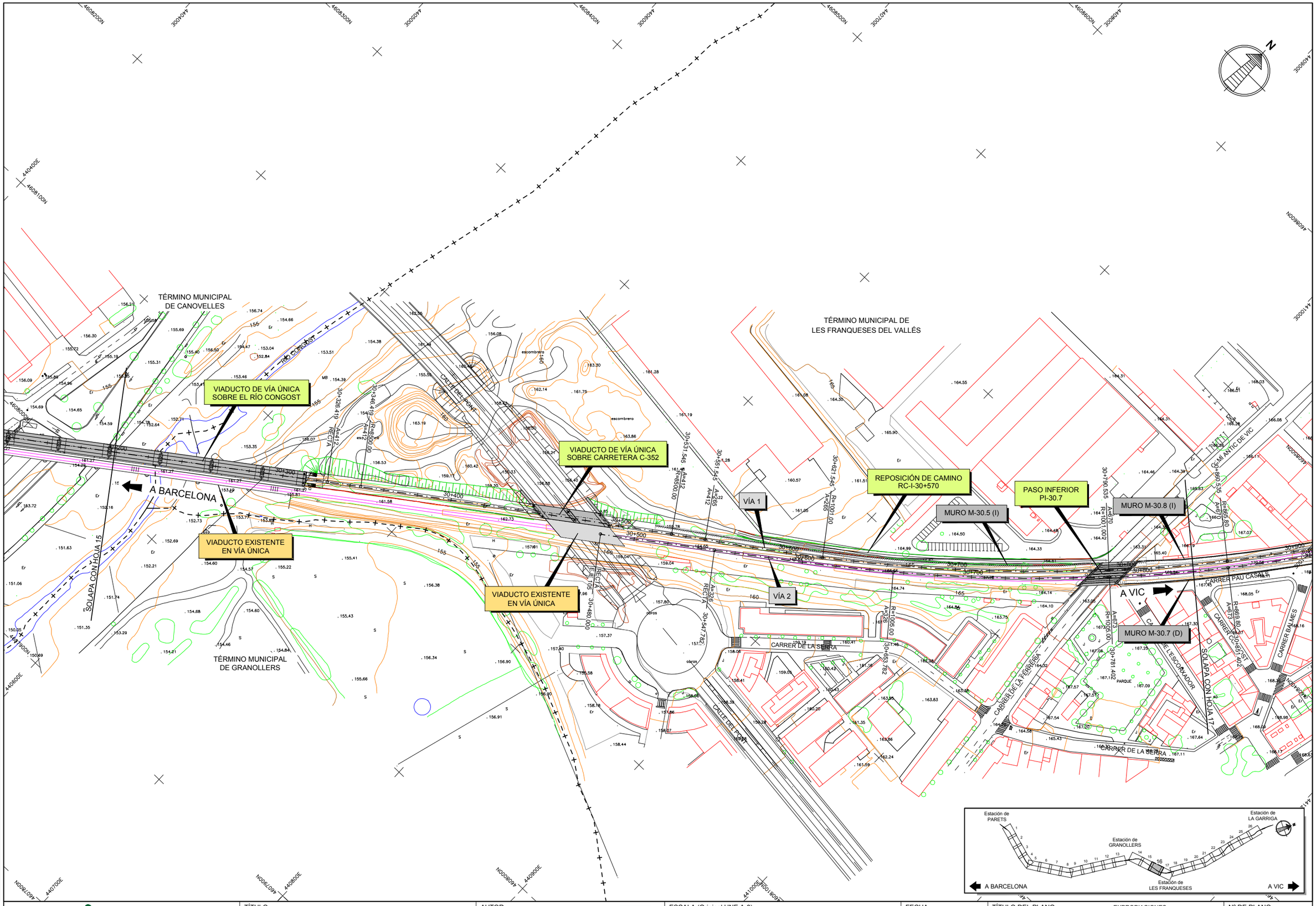

NOMBRE: P1215G-SR-PCT-PA1903-V02

PLANO: ☐ PRELIMINAR ☒ DE PROYECTO ☐ PARA CONSTRUCCIÓN

VER.	FECHA	DESCRIPCIÓN	REAL	COMP.	APROB.
01	SEP-2019		SYG	DPL	JPG

adif ADMINISTRADOR DE INFRAESTRUCTURAS FERROVIARIAS

TÍTULO
PROYECTO DE CONSTRUCCIÓN PARA LA DUPLICACIÓN DE VÍA DE LA LÍNEA DE CERCANÍAS R-3 ENTRE PARETS Y LA GARRIGA (BARCELONA): VÍA Y ELECTRIFICACIÓN

AUTOR
D. JOSÉ A. PÉREZ GÁNDARA
saitec engineering

ESCALA (Original UNE A-3): 1:2.000 Numérica Gráfica

FECHA
NOVIEMBRE 2020

TÍTULO DEL PLANO
EXPROPIACIONES
PLANOS DE TRAZADO
PLANTA GENERAL

Nº DE PLANO
Anejo 19.3
Hoja 16 de 26

CONEXIÓN CON PROYECTO DE CONSTRUCCIÓN DE LA REMODELACIÓN DE LAS ESTACIONES DE PARETS DEL VALLÈS, GRANOLLERS-CANOVELLES, LES FRANQUESES DEL VALLÈS Y LA GARRIGA (BARCELONA): VÍA Y ELECTRIFICACIÓN.

TÉRMINO MUNICIPAL DE LES FRANQUESES DEL VALLÉS

ESTACIÓN DE LES FRANQUESES DEL VALLÉS

PASO INFERIOR EXISTENTE (PREPARADO PARA DUPLICACIÓN)

MURO M-30.8 (I)

MURO M-30.7 (D)

MURO M-31.0 (D)

VÍA 1

VÍA 2

A BARCELONA

A VIC

POLIGONO INDUSTRIAL EL CONGOST

CARRER ANNA MARIA MOGAS

CARRETERA DE RIBES

CARRER PAU CASALS

CARRER DEL MIGDIA

CARRER DE LA SERRA

CARRER DE CAN GARCIA

CARRER DE LA PLEVERA

CARRER DE CAN GUARDIA

CARRER DE L'ESCORXADOR

CARRER BALMES

CARRER DE L'ALBA

CAMÍ ANTIC DE VIC

SOLAPA CON HOJA 16

PARQUE

RECTA EJE 107

31+572.995

31+171.095 R=869.80

31+200 R=869.80

31+220.080 R=869.80

30+890.535 R=869.80 A=67.0

30+781.402 R=1095.00 A=67.3

30+790.535 R=1095.00 A=67.0

31+000

30+900

30+800

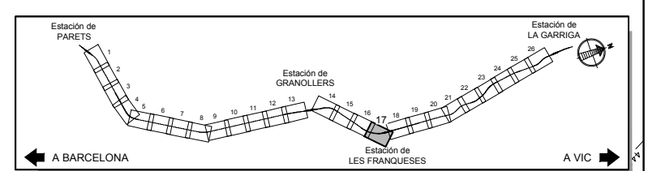

| | | |

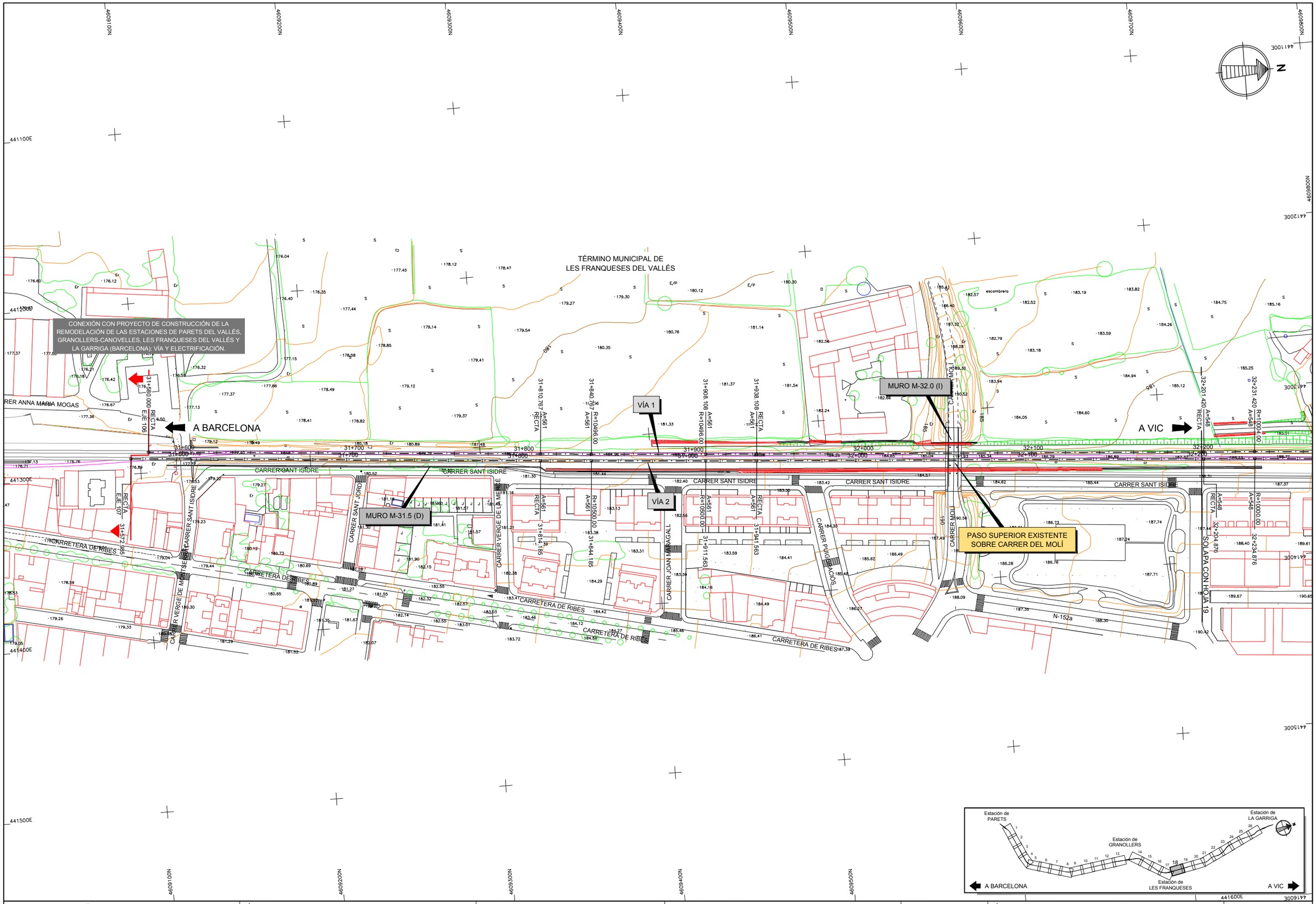

NOMBRE: P1215G-SR-PCT-PA1903-V02

PLANO: ☐ PRELIMINAR ☒ DE PROYECTO ☐ PARA CONSTRUCCIÓN

VER.	FECHA	DESCRIPCIÓN	SIG.	DPL.	JPG
01	SEP-2019				

adif ADMINISTRADOR DE INFRAESTRUCTURAS FERROVIARIAS

TÍTULO
PROYECTO DE CONSTRUCCIÓN PARA LA DUPLICACIÓN DE VÍA DE LA LÍNEA DE CERCANÍAS R-3 ENTRE PARETS Y LA GARRIGA (BARCELONA): VÍA Y ELECTRIFICACIÓN

AUTOR
D. JOSÉ A. PÉREZ GÁNDARA

saitec engineering

ESCALA (Original UNE A-3): 1:2.000 Numérica Gráfica

FECHA
NOVIEMBRE 2020

TÍTULO DEL PLANO EXPROPIACIONES
PLANOS DE TRAZADO
PLANTA GENERAL

Nº DE PLANO
Anejo 19.3
Hoja 18 de 26

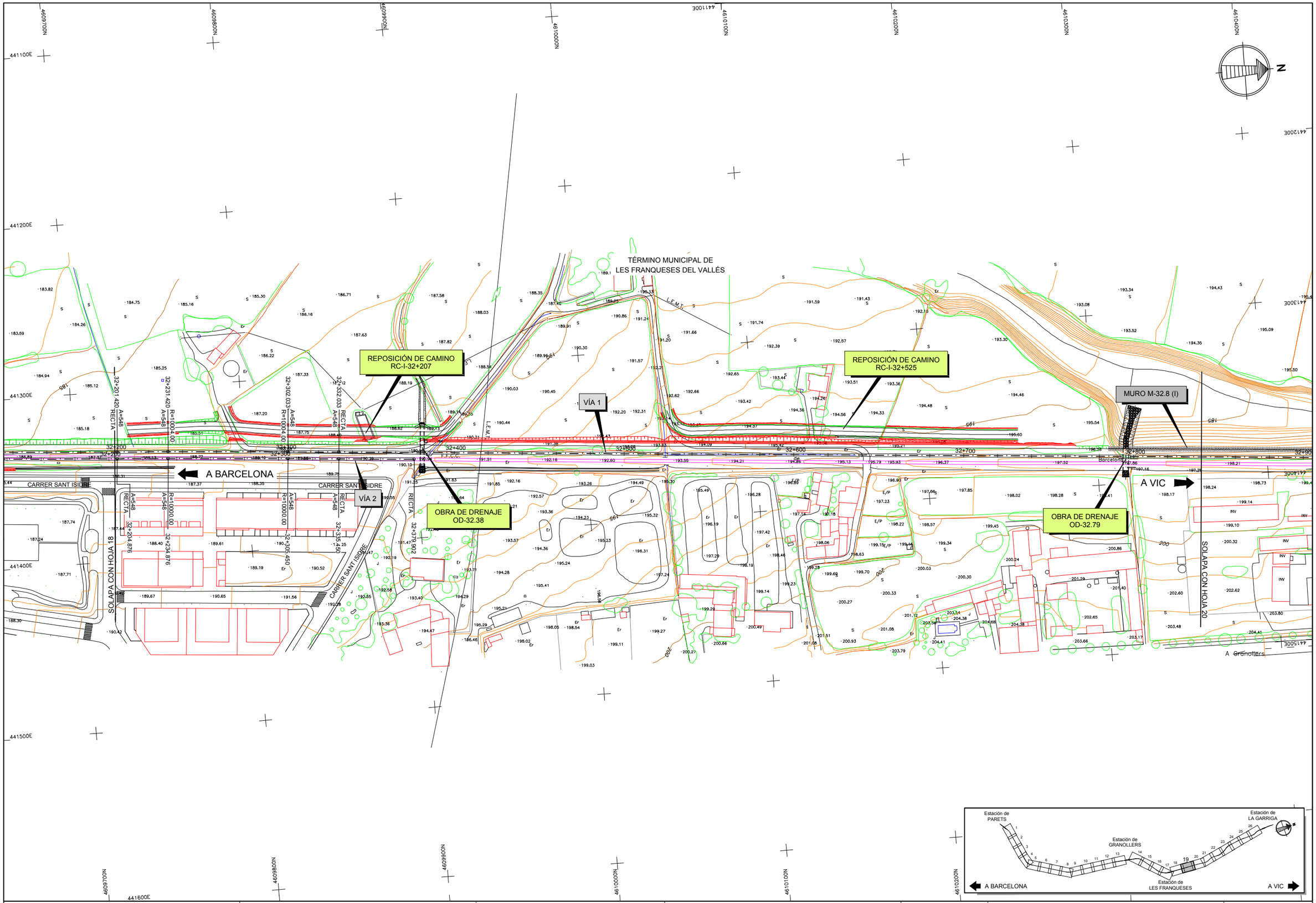

NOMBRE: P1215G-SR-PCT-PA1903-V02

PLANO: ☐ PRELIMINAR ☒ DE PROYECTO ☐ PARA CONSTRUCCIÓN

VER.	FECHA	DESCRIPCIÓN	SFG	DPL	JPG
01	SEP-2019		REAL	COMP.	APROB.

adif ADMINISTRADOR DE INFRAESTRUCTURAS FERROVIARIAS

TÍTULO
PROYECTO DE CONSTRUCCIÓN PARA LA DUPLICACIÓN DE VÍA DE LA LÍNEA DE CERCANÍAS R-3 ENTRE PARETS Y LA GARRIGA (BARCELONA): VÍA Y ELECTRIFICACIÓN

AUTOR
D. JOSÉ A. PÉREZ GÁNDARA
saitec engineering

ESCALA (Original UNE A-3):
1:2.000
Numérica | Gráfica
-10 0 10 20 30 40 50m

FECHA
NOVIEMBRE 2020

TÍTULO DEL PLANO
EXPROPIACIONES
PLANOS DE TRAZADO
PLANTA GENERAL

Nº DE PLANO
Anejo 19.3
Hoja 19 de 26

TÉRMINO MUNICIPAL DE
LES FRANQUESES DEL VALLÉS

REPOSICIÓN DE CAMINO
RC-I-33+132

MURO M-32.8 (I)

VÍA 1

MURO M-33.3 (I)

VIADUCTO DE VÍA DOBLE SOBRE
TORRENT DE SANTA MARGARIDA

PASO SUPERIOR
PS-33.3

REPOSICIÓN DE CAMINO
RC-T-33+345

A BARCELONA

A VIC

A Granollers

N-152o

SOLAPA CON HOJA 19

SOLAPA CON HOJA 21

Estación de
PARETS

Estación de
GRANOLLERS

Estación de
LES FRANQUESES

Estación de
LA GARRIGA

A BARCELONA

A VIC

NOMBRE: P1215G-SR-PCT-PA1903-V02

PLANO: ☐ PRELIMINAR ☒ DE PROYECTO ☐ PARA CONSTRUCCIÓN

VER.	FECHA	DESCRIPCIÓN	RTG	APROB.
01	SEP-2019		DPK	
			RTG	

ADMINISTRADOR DE INFRAESTRUCTURAS FERROVIARIAS

TÍTULO
PROYECTO DE CONSTRUCCIÓN PARA LA DUPLICACIÓN DE VÍA DE LA LÍNEA DE CERCANÍAS R-3 ENTRE PARETS Y LA GARRIGA (BARCELONA): VÍA Y ELECTRIFICACIÓN

AUTOR
D. JOSÉ A. PÉREZ GÁNDARA

saitec engineering

ESCALA (Original UNE A-3):
1:2.000
Numérica
Gráfica
-10 0 10 20 30 40 50m

FECHA
NOVIEMBRE 2020

TÍTULO DEL PLANO
EXPROPIACIONES
PLANOS DE TRAZADO
PLANTA GENERAL

Nº DE PLANO
Anejo 19.3
Hoja 20 de 26

A la N–152

TÉRMINO MUNICIPAL DE LES FRANQUESES DEL VALLÈS

REPOSICIÓN DE CAMINO RC-I-33+132

REPOSICIÓN DE CAMINO LA MILANESA

MURO M-33.7 (I)

VÍA 1

VIADUCTO DE VÍA DOBLE SOBRE TORRENT DE CAN ROVIRA DEL VILLAR

PASO INFERIOR PI-33.7

A BARCELONA

A VIC

SOLAPA CON HOJA 20

SOLAPA CON HOJA 22

L.E.M.T.

Congost

Torrent

Can Rovira

Postigot

Estación de PARETS

Estación de GRANOLLERS

Estación de LES FRANQUESES

Estación de LA GARRIGA

| | | |

TÉRMINO MUNICIPAL DE
LES FRANQUESES DEL VALLÉS

REPOSICIÓN DE CAMINO
LA MILANESA

REPOSICIÓN DE CAMINO
RC-T-34+296

PASO SUPERIOR
PS-34.2

VÍA 1

VÍA 2

MURO M-34.3 (D)

VIADUCTO DE VÍA DOBLE SOBRE
TORRENT DE CAN GORGS Y CTRA. N-152

A BARCELONA

A VIC

SOLAPA CON HOJA 21

SOLAPA CON HOJA 23

Estación de PARETS

Estación de GRANOLLERS

Estación de LES FRANQUESES

Estación de LA GARRIGA

A BARCELONA

A VIC

NOMBRE: P1215G-SR-PCT-PA1903-V02

PLANO:

- ☐ PRELIMINAR
- ☒ DE PROYECTO
- ☐ PARA CONSTRUCCIÓN

VER.	FECHA	DESCRIPCIÓN	RFG.	DPL.	APROB.
01	SEP-2019				

adif
ADMINISTRADOR DE INFRAESTRUCTURAS FERROVIARIAS

TÍTULO
PROYECTO DE CONSTRUCCIÓN PARA LA DUPLICACIÓN DE VÍA DE LA LÍNEA DE CERCANÍAS R-3 ENTRE PARETS Y LA GARRIGA (BARCELONA): VÍA Y ELECTRIFICACIÓN

AUTOR
D. JOSÉ A. PÉREZ GÁNDARA
saitec engineering

ESCALA (Original UNE A-3):
1:2.000
Numérica
Gráfica
-10 0 10 20 30 40 50m

FECHA
NOVIEMBRE 2020

TÍTULO DEL PLANO
EXPROPIACIONES
PLANOS DE TRAZADO
PLANTA GENERAL

Nº DE PLANO
Anejo 19.3
Hoja 22 de 26

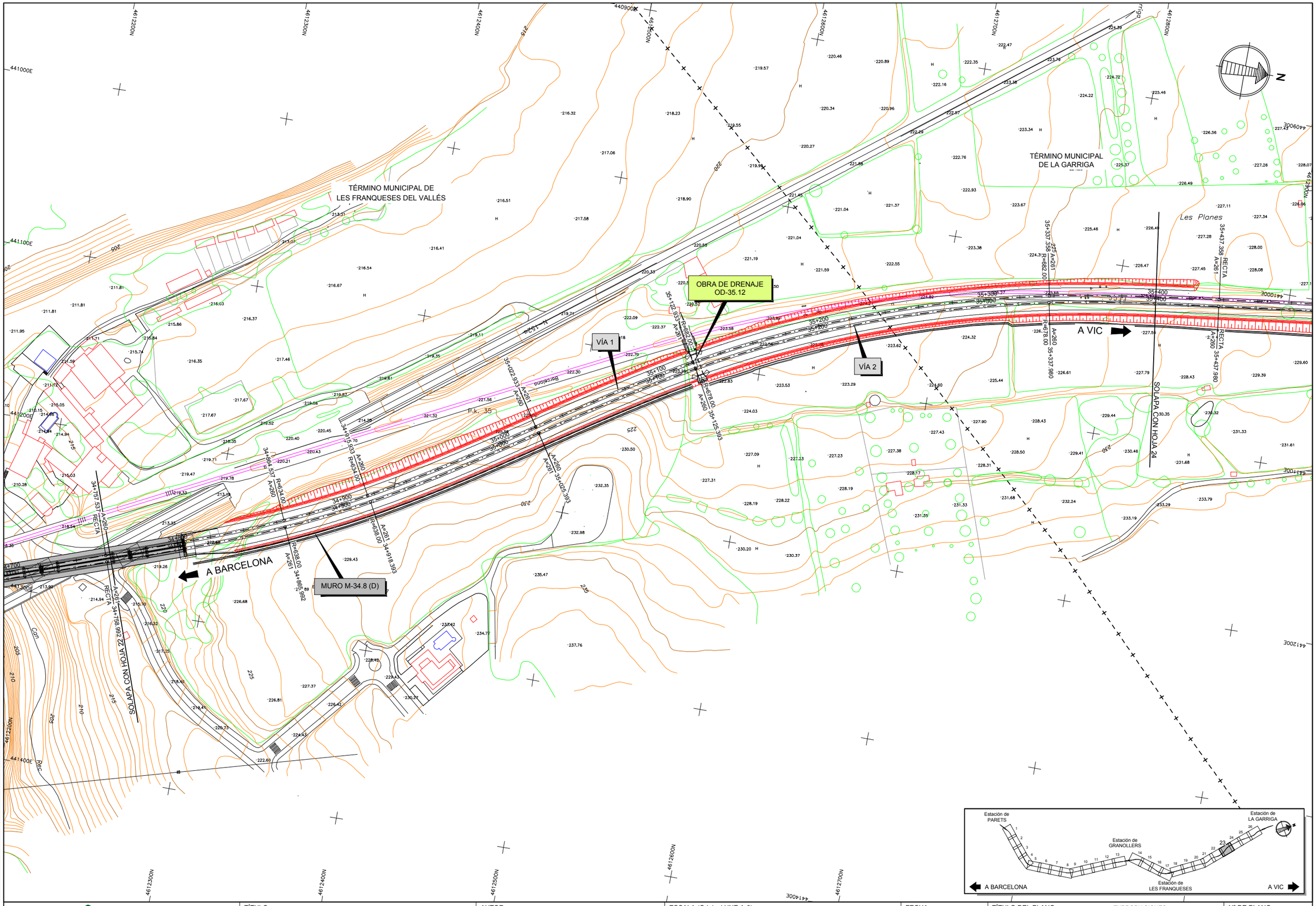

NOMBRE: P1215G-SR-PCT-PA1903-V02

PLANO: ☐ PRELIMINAR ☒ DE PROYECTO ☐ PARA CONSTRUCCIÓN

VER.	FECHA	DESCRIPCIÓN	SFG	DIR.	JPG
01	SEP-2019				

adif ADMINISTRADOR DE INFRAESTRUCTURAS FERROVIARIAS

TÍTULO
PROYECTO DE CONSTRUCCIÓN PARA LA DUPLICACIÓN DE VÍA DE LA LÍNEA DE CERCANÍAS R-3 ENTRE PARETS Y LA GARRIGA (BARCELONA): VÍA Y ELECTRIFICACIÓN

AUTOR
D. JOSÉ A. PÉREZ GÁNDARA

saitec engineering

ESCALA (Original UNE A-3):
1:2.000
Numérica | Gráfica

FECHA
NOVIEMBRE 2020

TÍTULO DEL PLANO
EXPROPIACIONES
PLANOS DE TRAZADO
PLANTA GENERAL

Nº DE PLANO
Anejo 19.3
Hoja 23 de 26

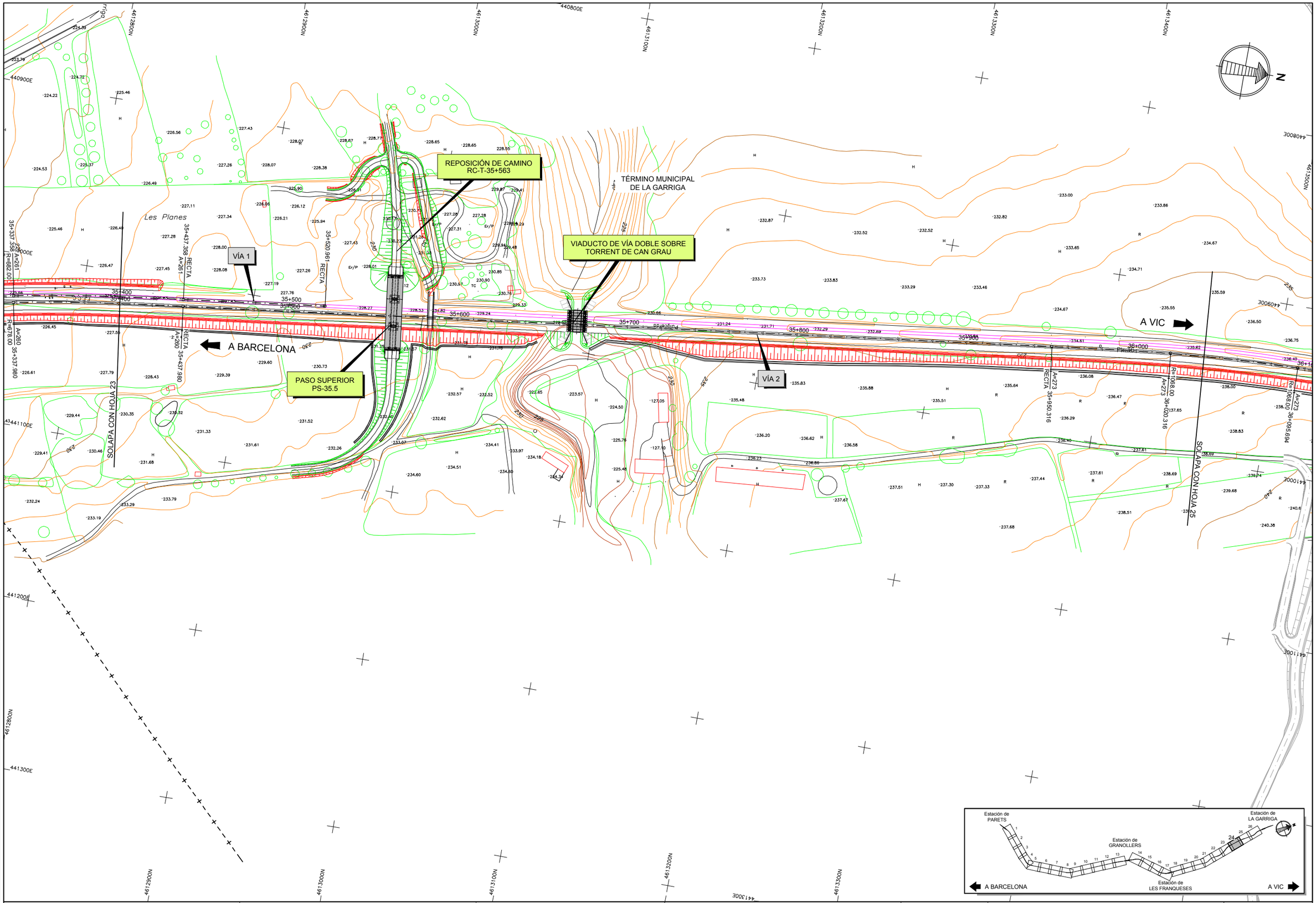

NOMBRE: P1215G-SR-PCT-PA1903-V02

PLANO: ☐ PRELIMINAR ☒ DE PROYECTO ☐ PARA CONSTRUCCIÓN

VER.	FECHA	DESCRIPCIÓN	SFG	DPL	JPG
01	SEP-2019		REAL	COMP.	APROB.

adif ADMINISTRADOR DE INFRAESTRUCTURAS FERROVIARIAS

TÍTULO
PROYECTO DE CONSTRUCCIÓN PARA LA DUPLICACIÓN DE VÍA DE LA LÍNEA DE CERCANÍAS R-3 ENTRE PARETS Y LA GARRIGA (BARCELONA): VÍA Y ELECTRIFICACIÓN

AUTOR
D. JOSÉ A. PÉREZ GÁNDARA

saitec engineering

ESCALA (Original UNE A-3):
1:2.000
Numérica | Gráfica
-10 0 10 20 30 40 50m

FECHA
NOVIEMBRE 2020

TÍTULO DEL PLANO
EXPROPIACIONES
PLANOS DE TRAZADO
PLANTA GENERAL

Nº DE PLANO
Anejo 19.3
Hoja 24 de 26

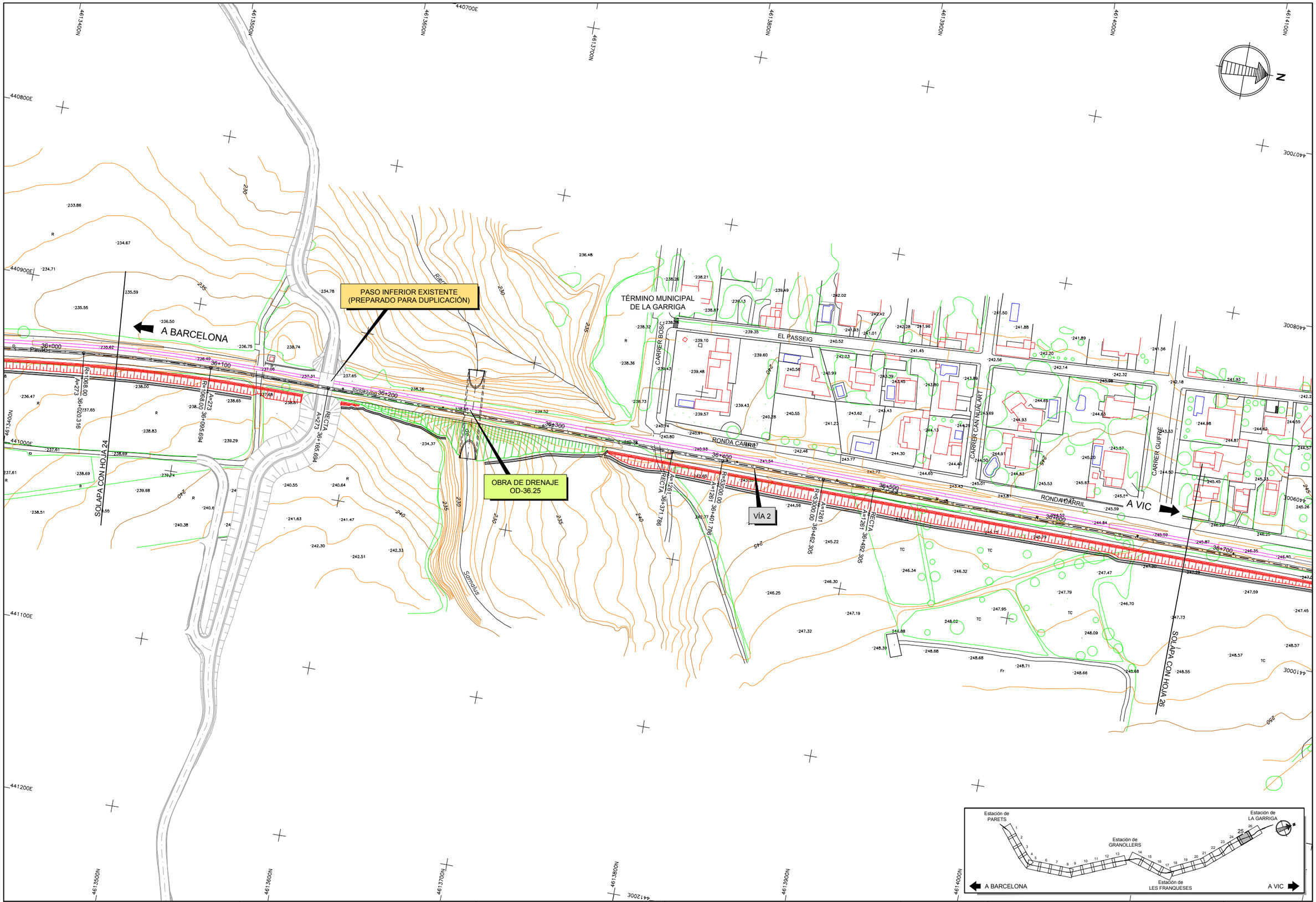

NOMBRE: P1215G-SR-PCT-PA1903-V02

PLANO: ☐ PRELIMINAR ☒ DE PROYECTO ☐ PARA CONSTRUCCIÓN

VER.	FECHA	DESCRIPCIÓN	REAL.	COMP.	APROB.
01	SEP-2019		SFG	DPL	JPG

adif ADMINISTRADOR DE INFRAESTRUCTURAS FERROVIARIAS

TÍTULO
PROYECTO DE CONSTRUCCIÓN PARA LA DUPLICACIÓN DE VÍA DE LA LÍNEA DE CERCANÍAS R-3 ENTRE PARETS Y LA GARRIGA (BARCELONA): VÍA Y ELECTRIFICACIÓN

AUTOR
D. JOSÉ A. PÉREZ GÁNDARA

saitec engineering

ESCALA (Original UNE A-3):
1:2.000
Numérica | Gráfica

FECHA
NOVIEMBRE 2020

TÍTULO DEL PLANO
EXPROPIACIONES
PLANOS DE TRAZADO
PLANTA GENERAL

Nº DE PLANO
Anejo 19.3
Hoja 25 de 26

TÉRMINO MUNICIPAL
DE LA GARRIGA

MURO EXISTENTE

MURO M-36.7 (D)

VÍA 2

PASO INFERIOR
PI-37.0

ESTACIÓN DE
LA GARRIGA

A BARCELONA

A VIC

SOLAPA CON HOJA 25

CONEXIÓN CON PROYECTO DE CONSTRUCCIÓN DE LA REMODELACIÓN DE LAS ESTACIONES DE PARETS DEL VALLÈS, GRANOLLERS-CANOVELLES, LES FRANQUESES DEL VALLÈS Y LA GARRIGA (BARCELONA): VÍA Y ELECTRIFICACIÓN.

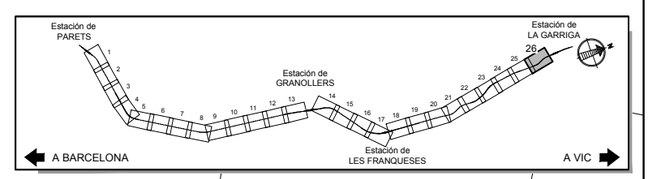

NOMBRE: P1215G-SR-PCT-PA1903-V02

PLANO: ☐ PRELIMINAR ☒ DE PROYECTO ☐ PARA CONSTRUCCIÓN

VER.	FECHA	DESCRIPCIÓN	DIS.	COMP.	APROB.
01	SEP-2019		BFG		

adif
ADMINISTRADOR DE INFRAESTRUCTURAS FERROVIARIAS

TÍTULO
PROYECTO DE CONSTRUCCIÓN PARA LA DUPLICACIÓN DE VÍA DE LA LÍNEA DE CERCANÍAS R-3 ENTRE PARETS Y LA GARRIGA (BARCELONA): VÍA Y ELECTRIFICACIÓN

AUTOR
D. JOSÉ A. PÉREZ GÁNDARA
saitec engineering

ESCALA (Original UNE A-3):
1:2.000
Numérica
Gráfica
-10 0 10 20 30 40 50m

FECHA
NOVIEMBRE 2020

TÍTULO DEL PLANO
EXPROPIACIONES
PLANOS DE TRAZADO
PLANTA GENERAL

Nº DE PLANO
Anejo 19.3
Hoja 26 de 26

3.4 Ortofotoplanos a Escala 1:2.000 (Original A3)



NOMBRE: P1215G-SR-PCT-PA1904-V02. ORTOFOTO

PLANO: ☐ PRELIMINAR ✖ DE PROYECTO ☐ PARA CONSTRUCCIÓN

VER.	FECHA	DESCRIPCIÓN	REAL	COMP.	APROB.
02	SEP-2020	CAMBIO DENOMINACIÓN ESCAPE	SFG	DPK	JPG
01	FEB-2019		SFG	DPK	JPG

adif ADMINISTRADOR DE INFRAESTRUCTURAS FERROVIARIAS	TÍTULO: PROYECTO DE CONSTRUCCIÓN PARA LA DUPLICACIÓN DE VÍA DE LA LÍNEA DE CERCANÍAS R-3 ENTRE PARETS Y LA GARRIGA (BARCELONA): VÍA Y ELECTRIFICACIÓN	AUTOR: D. JOSÉ A. PÉREZ GÁNDARA — saitec engineering
ESCALA (Original UNE A-3): 1:2.000 Numérica; Gráfica -10 0 10 20 30 40 50m	FECHA: NOVIEMBRE 2020	TÍTULO DEL PLANO: EXPROPIACIONES — ORTOFOTOPLANOS
Nº DE PLANO: Anejo 19.4 — Hoja 1 de 27		

TÉRMINO MUNICIPAL DE PARETS DEL VALLÉS

VIADUCTO DE VÍA ÚNICA SOBRE RIERA DE TENES

MURO M-21.0 (I)

VÍA 1

VIADUCTO DE VÍA ÚNICA SOBRE CONEXIÓN DE LA UNIÓN AP-7/C-17

PASO INFERIOR PI-21.3

OBRA DE DRENAJE OD-21.46

A BARCELONA

A VIC

VIADUCTO EXISTENTE EN VÍA ÚNICA

PASO INFERIOR EXISTENTE

VIADUCTO EXISTENTE EN VÍA ÚNICA

SOLAPA CON HOJA 1

SOLAPA CON HOJA 3

RECTA

Estación de PARETS

Estación de GRANOLLERS

Estación de LES FRANQUESES

Estación de LA GARRIGA

A BARCELONA

A VIC

NOMBRE: P1215G-SR-PCT-PA1904-V02. ORTOFOTO

PLANO: ☐ PRELIMINAR ☒ DE PROYECTO ☐ PARA CONSTRUCCIÓN

VER.	FECHA	DESCRIPCIÓN	REAL.	COMP.	APROB.
01	SEP-2019		SPG.	DPL.	JPG

adif ADMINISTRADOR DE INFRAESTRUCTURAS FERROVIARIAS

TÍTULO
PROYECTO DE CONSTRUCCIÓN PARA LA DUPLICACIÓN DE VÍA DE LA LÍNEA DE CERCANÍAS R-3 ENTRE PARETS Y LA GARRIGA (BARCELONA): VÍA Y ELECTRIFICACIÓN

AUTOR
D. JOSÉ A. PÉREZ GÁNDARA
saitec engineering

ESCALA (Original UNE A-3):
1:2.000 Numérica
-10 0 10 20 30 40 50m Gráfica

FECHA
NOVIEMBRE 2020

TÍTULO DEL PLANO
EXPROPIACIONES
ORTOFOTOPLANOS

Nº DE PLANO
Anejo 19.4
Hoja 2 de 27

TÉRMINO MUNICIPAL DE PARETS DEL VALLÉS

MURO M-21.7 (I)

PASO SUPERIOR PS-22.0

VÍA 1

VÍA 2

MURO M-21.5 (D)

MURO M-21.8 (D)

A BARCELONA

A VIC

RECTA
21+445.000

SOLAPA CON HOJA 2

REPOSICIÓN DE CAMINO RC-T-22+018

SOLAPA CON HOJA 4

TÉRMINO MUNICIPAL DE MONTMELÓ

21+519.501 A=315 RECTA

21+549.501 A=315 R=3300.00

21+621.778 A=315 R=3300.00

21+651.778 A=315

21+681.776 A=315 R=3300.00

21+754.365 A=315 R=3300.00

21+784.365 A=315 RECTA

21+500 21+600 21+700 21+800 21+900 22+000 22+100

Estación de PARETS
Estación de GRANOLLERS
Estación de LES FRANQUESES
Estación de LA GARRIGA
A BARCELONA
A VIC

NOMBRE: P1215G-SR-PCT-PA1904-V02 ORTOFOTO								
PLANO: ☐ PRELIMINAR ✖ DE PROYECTO ☐ PARA CONSTRUCCIÓN								

TÉRMINO MUNICIPAL
DE PARETS DEL VALLES

TÉRMINO MUNICIPAL
DE MONTMELÓ

REPOSICIÓN DE CAMINO
RC-I-22+364

REPOSICIÓN DE CAMINO
RC-T-22+454

VÍA 1

VÍA 2

PASO SUPERIOR
PS-22.4

OBRA DE DRENAJE
OD-22.64

A BARCELONA

A VIC

SOLAPA CON HOJA 3

SOLAPA CON HOJA 5

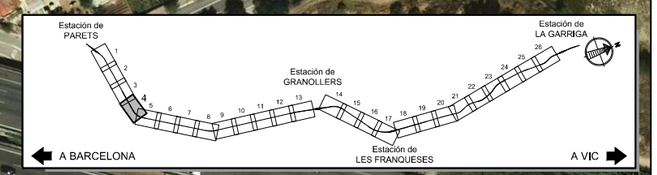

NOMBRE: P1215G-SR-PCT-PA1904-V02 ORTOFOTO

PLANO: ☐ PRELIMINAR ☒ DE PROYECTO ☐ PARA CONSTRUCCIÓN

VER.	FECHA	DESCRIPCIÓN	SFG	DPL	JPG
01	SEP.2019		REAL	COMP.	ARROB

adif
ADMINISTRADOR DE INFRAESTRUCTURAS FERROVIARIAS

TÍTULO
PROYECTO DE CONSTRUCCIÓN PARA LA DUPLICACIÓN DE VÍA DE LA LÍNEA DE CERCANÍAS R-3 ENTRE PARETS Y LA GARRIGA (BARCELONA): VÍA Y ELECTRIFICACIÓN

AUTOR
D. JOSÉ A. PÉREZ GÁNDARA
saitec engineering

ESCALA (Original UNE A-3):
1:2.000
Numérica
Gráfica
-10 0 10 20 30 40 50m

FECHA
NOVIEMBRE 2020

TÍTULO DEL PLANO
EXPROPIACIONES
ORTOFOTOPLANOS

Nº DE PLANO
Anejo 19.4
Hoja 4 de 27



NOMBRE: P1215G-SR-PCT-PA1904-V02 ORTOFOTO

PLANO: ☐ PRELIMINAR ☒ DE PROYECTO ☐ PARA CONSTRUCCIÓN

VER.	FECHA	DESCRIPCIÓN	REAL.	COMP.	ARROJ.
01	SEP 2019		SFC.	DPL.	PFC

adif ADMINISTRADOR DE INFRAESTRUCTURAS FERROVIARIAS	TÍTULO PROYECTO DE CONSTRUCCIÓN PARA LA DUPLICACIÓN DE VÍA DE LA LÍNEA DE CERCANÍAS R-3 ENTRE PARETS Y LA GARRIGA (BARCELONA): VÍA Y ELECTRIFICACIÓN	AUTOR D. JOSÉ A. PÉREZ GÁNDARA saitec engineering	ESCALA (Original UNE A-3): 1:2.000 Numérica -10 0 10 20 30 40 50m Gráfica	FECHA NOVIEMBRE 2020	TÍTULO DEL PLANO EXPROPIACIONES ORTOFOTOPLANOS	Nº DE PLANO Anejo 19.4 Hoja 5 de 27

TÉRMINO MUNICIPAL DE MONTMELÓ

TÉRMINO MUNICIPAL DE GRANOLLERS

PASARELA PEATONAL EXISTENTE

PASO INFERIOR PI-23.7

PASARELA PEATONAL EXISTENTE

A BARCELONA

MURO M-23.4 (D)

VÍA 2

OBRA DE DRENAJE OD-23.73

MURO M-23.9 (D)

A VIC

SOLAPA CON HOJA 5

SOLAPA CON HOJA 7

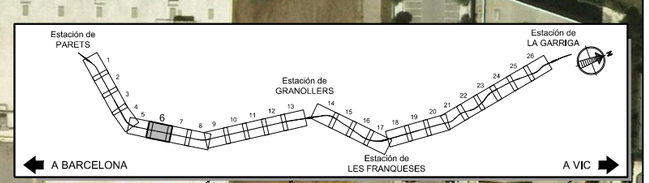

NOMBRE: P1215G-SR-PCT-PA1904-V02. ORTOFOTO

PLANO: ☐ PRELIMINAR ✖ DE PROYECTO ☐ PARA CONSTRUCCIÓN

NÚM.	FECHA	DESCRIPCIÓN	DI.	SFG. REAL.	DPL. COMP.	JEFE APROB.
	SEP 2019					

adif ADMINISTRADOR DE INFRAESTRUCTURAS FERROVIARIAS

TÍTULO
PROYECTO DE CONSTRUCCIÓN PARA LA DUPLICACIÓN DE VÍA DE LA LÍNEA DE CERCANÍAS R-3 ENTRE PARETS Y LA GARRIGA (BARCELONA): VÍA Y ELECTRIFICACIÓN

AUTOR
D. JOSÉ A. PÉREZ GÁNDARA

saitec engineering

ESCALA (Original UNE A-3):
1:2.000
Numérica
Gráfica
-10 0 10 20 30 40 50m

FECHA
NOVIEMBRE 2020

TÍTULO DEL PLANO
EXPROPIACIONES
ORTOFOTOPLANOS

Nº DE PLANO
Anejo 19.4
Hoja 6 de 27

TÉRMINO MUNICIPAL DE GRANOLLERS

PASO INFERIOR PI-24.4

A VIC

A BARCELONA

VÍA 2

OBRA DE DRENAJE OD-24.27

OBRA DE DRENAJE OD-24.42

MURO M-24.6 (D)

SOLAPA CON HOJA 6

SOLAPA CON HOJA 8

24+000 24+100 24+200 24+300 24+400 24+500 24+600 24+700

Estación de PARETS
Estación de GRANOLLERS
Estación de LES FRANQUESES
Estación de LA GARRIGA
A BARCELONA
A VIC

NOMBRE: P1215G-SR-PCT-PA1904-V02. ORTOFOTO

PLANO: ☐ PRELIMINAR ✖ DE PROYECTO ☐ PARA CONSTRUCCIÓN

VER.	FECHA	DESCRIPCIÓN	DR.	JFG
01	SEP 2019		REAL.	COMP. APROB.

adif ADMINISTRADOR DE INFRAESTRUCTURAS FERROVIARIAS

TÍTULO
PROYECTO DE CONSTRUCCIÓN PARA LA DUPLICACIÓN DE VÍA DE LA LÍNEA DE CERCANÍAS R-3 ENTRE PARETS Y LA GARRIGA (BARCELONA): VÍA Y ELECTRIFICACIÓN

AUTOR
D. JOSÉ A. PÉREZ GÁNDARA
saitec engineering

ESCALA (Original UNE A-3):
1:2.000
Numérica
Gráfica
-10 0 10 20 30 40 50m

FECHA
NOVIEMBRE 2020

TÍTULO DEL PLANO
EXPROPIACIONES
ORTOFOTOPLANOS

Nº DE PLANO
Anejo 19.4
Hoja 7 de 27



NOMBRE: P1215G-SR-PCT-PA1904-V02 ORTOFOTO

PLANO: ☐ PRELIMINAR ☒ DE PROYECTO ☐ PARA CONSTRUCCIÓN

VER.	FECHA	DESCRIPCIÓN	SFG. REAL	DPL. COMP.	JPG. APROB.
01	SEP-2019				

adif
ADMINISTRADOR DE INFRAESTRUCTURAS FERROVIARIAS

TÍTULO
PROYECTO DE CONSTRUCCIÓN PARA LA DUPLICACIÓN DE VÍA DE LA LÍNEA DE CERCANÍAS R-3 ENTRE PARETS Y LA GARRIGA (BARCELONA): VÍA Y ELECTRIFICACIÓN

AUTOR
D. JOSÉ A. PÉREZ GÁNDARA

saitec engineering

ESCALA (Original UNE A-3):
1:2.000
Numérica
Gráfica
-10 0 10 20 30 40 50m

FECHA
NOVIEMBRE 2020

TÍTULO DEL PLANO
EXPROPIACIONES
ORTOFOTOPLANOS

Nº DE PLANO
Anejo 19.4
Hoja 8 de 27

TÉRMINO MUNICIPAL
DE GRANOLLERS

REPOSICIÓN DE CAMINO
RC-I-25+793

OBRA DE DRENAJE
OD-25.84

VÍA 1

PASO INFERIOR EXISTENTE
(PREPARADO PARA DUPLICACIÓN)

DERIVACIÓN
PASTAS GALLO

A BARCELONA

A VIC

VÍA 2

RECTA
AC-340

RECTA

25+406.766

25+426.490

SOLAPA CON HOJA 8

SOLAPA CON HOJA 10

25+300
25+400
25+500
25+600
25+700
25+800
25+900
26+000

439300E
439400E
439500E
439600E
439700E
439800E
439900E

4603500N
4603600N
4603700N
4603800N
4603900N
4604000N
4604100N
4604200N

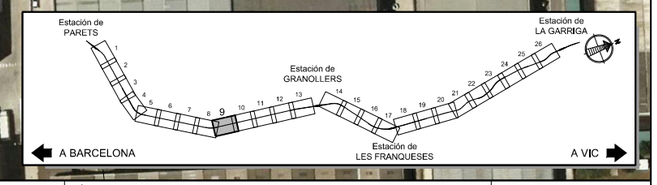

NOMBRE: P1215G-SR-PCT-PA1904-V02_ORTOFOTO	VER.	FECHA	DESCRIPCIÓN	DIB.	COMP.	APROB.
PLANO: ☐ PRELIMINAR ☒ DE PROYECTO ☐ PARA CONSTRUCCIÓN	01	SEP-2019		SIG.	REAL	JPG

adif
ADMINISTRADOR DE INFRAESTRUCTURAS FERROVIARIAS

TÍTULO
PROYECTO DE CONSTRUCCIÓN PARA LA DUPLICACIÓN DE VÍA DE LA LÍNEA DE CERCANÍAS R-3 ENTRE PARETS Y LA GARRIGA (BARCELONA): VÍA Y ELECTRIFICACIÓN

AUTOR
D. JOSÉ A. PÉREZ GÁNDARA
saitec engineering

ESCALA (Original UNE A-3):
1:2.000
Numérica
-10 0 10 20 30 40 50m
Gráfica

FECHA
NOVIEMBRE 2020

TÍTULO DEL PLANO
EXPROPIACIONES
ORTOFOTOPLANOS

Nº DE PLANO
Anejo 19.4
Hoja 9 de 27

TÉRMINO MUNICIPAL
DE GRANOLLERS

VÍA 1

REPOSICIÓN DE CAMINO
RC-I-26+534

MURO M-26.4 (I)

OBRA DE DRENAJE
OD-26.44

A BARCELONA

A VIC

SOLAPA CON HOJA 9

SOLAPA CON HOJA 11

25+900 26+000 26+100 26+200 26+300 26+400 26+500 26+600

439100E 439200E 439300E 439400E 439500E 439600E 439700E 439800E 439900E

4604200N 4604100N 4604000N 4603900N 4603800N 4603700N 4603600N 4603500N 4603400N 4603300N 4603200N 4603100N 4603000N

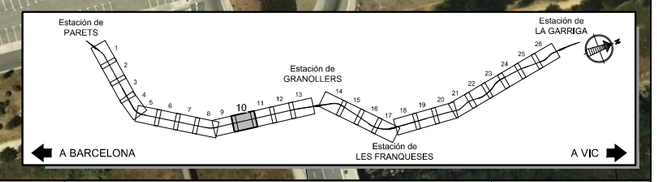

NOMBRE: P1215G-SR-PCT-PA1904-V02. ORTOFOTO

PLANO: ☐ PRELIMINAR ☒ DE PROYECTO ☐ PARA CONSTRUCCIÓN

VER.	FECHA	DESCRIPCIÓN	SIG.	DIS.	JPG
01	SEP-2019		REAL	COMP.	ARROB.

adif
ADMINISTRADOR DE INFRAESTRUCTURAS FERROVIARIAS

TÍTULO
PROYECTO DE CONSTRUCCIÓN PARA LA DUPLICACIÓN DE VÍA DE LA LÍNEA DE CERCANÍAS R-3 ENTRE PARETS Y LA GARRIGA (BARCELONA): VÍA Y ELECTRIFICACIÓN

AUTOR
D. JOSÉ A. PÉREZ GÁNDARA
saitec engineering

ESCALA (Original UNE A-3):
1:2.000
Numérica
Gráfica
-10 0 10 20 30 40 50m

FECHA
NOVIEMBRE 2020

TÍTULO DEL PLANO
EXPROPIACIONES
ORTOFOTOPLANOS

Nº DE PLANO
Anejo 19.4
Hoja 10 de 27



NOMBRE: P1215G-SR-PCT-PA1904-V02 ORTOFOTO

PLANO: ☐ PRELIMINAR ☒ DE PROYECTO ☐ PARA CONSTRUCCIÓN

VER.	FECHA	DESCRIPCIÓN	SFG.	DPL.	JPG
01	SEP-2019		REAL	COMP.	APROB.

adif ADMINISTRADOR DE INFRAESTRUCTURAS FERROVIARIAS

TÍTULO
PROYECTO DE CONSTRUCCIÓN PARA LA DUPLICACIÓN DE VÍA DE LA LÍNEA DE CERCANÍAS R-3 ENTRE PARETS Y LA GARRIGA (BARCELONA): VÍA Y ELECTRIFICACIÓN

AUTOR
D. JOSÉ A. PÉREZ GÁNDARA
saitec engineering

ESCALA (Original UNE A-3):
1:2.000
Numérica
Gráfica
-10 0 10 20 30 40 50m

FECHA
NOVIEMBRE 2020

TÍTULO DEL PLANO
EXPROPIACIONES
ORTOFOTOPLANOS

Nº DE PLANO
Anejo 19.4
Hoja 11 de 27



NOMBRE: P1215G-SR-PCT-PA1904-V02 ORTOFOTO

PLANO: ☐ PRELIMINAR ☒ DE PROYECTO ☐ PARA CONSTRUCCIÓN

VER.	FECHA	DESCRIPCIÓN	SFG. REAL	DPL. COMP.	JPG. APROB.
01	SEP-2019				

adif
ADMINISTRADOR DE INFRAESTRUCTURAS FERROVIARIAS

TÍTULO
PROYECTO DE CONSTRUCCIÓN PARA LA DUPLICACIÓN DE VÍA DE LA LÍNEA DE CERCANÍAS R-3 ENTRE PARETS Y LA GARRIGA (BARCELONA): VÍA Y ELECTRIFICACIÓN

AUTOR
D. JOSÉ A. PÉREZ GÁNDARA
saitec engineering

ESCALA (Original UNE A-3):
1:2.000
Numérica
Gráfica
-10 0 10 20 30 40 50m

FECHA
NOVIEMBRE 2020

TÍTULO DEL PLANO
EXPROPIACIONES
ORTOFOTOPLANOS

Nº DE PLANO
Anejo 19.4
Hoja 12 de 27

TÉRMINO MUNICIPAL
DE GRANOLLERS

MURO M-27.8 (I)

VÍA 1

MURO M-28.1 (I)

CONEXIÓN CON PROYECTO DE CONSTRUCCIÓN DE LA REMODELACIÓN DE LAS ESTACIONES DE PARETS DEL VALLÉS, GRANOLLERS-CANOVELLES, LES FRANQUESES DEL VALLÉS Y LA GARRIGA (BARCELONA): VÍA Y ELECTRIFICACIÓN.

A BARCELONA

SOLAPA CON HOJA 12

OBRA DE DRENAJE EXISTENTE
(PREPARADA PARA DUPLICACIÓN)

PASO INFERIOR EXISTENTE
(PREPARADO PARA DUPLICACIÓN)

A VIC

MURO EXISTENTE

ESTACIÓN DE
GRANOLLERS - CANOVELLES

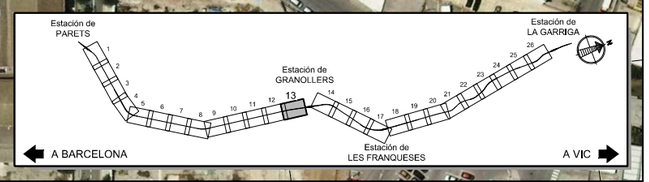

NOMBRE: P1215G-SR-PCT-PA1904-V02. ORTOFOTO

PLANO: ☐ PRELIMINAR ✖ DE PROYECTO ☐ PARA CONSTRUCCIÓN

VER.	FECHA	DESCRIPCIÓN	REAL.	COMP.	APROB.
01	SEP. 2019		SPG	DPK	JPG

adif ADMINISTRADOR DE INFRAESTRUCTURAS FERROVIARIAS

TÍTULO
PROYECTO DE CONSTRUCCIÓN PARA LA DUPLICACIÓN DE VÍA DE LA LÍNEA DE CERCANÍAS R-3 ENTRE PARETS Y LA GARRIGA (BARCELONA): VÍA Y ELECTRIFICACIÓN

AUTOR
D. JOSÉ A. PÉREZ GÁNDARA
saitec engineering

ESCALA (Original UNE A-3):
1:2.000
Numérica
Gráfica
-10 0 10 20 30 40 50m

FECHA
NOVIEMBRE 2020

TÍTULO DEL PLANO
EXPROPIACIONES
ORTOFOTOPLANOS

Nº DE PLANO
Anejo 19.4
Hoja 13 de 27

TÉRMINO MUNICIPAL DE CANOVELLES

TÉRMINO MUNICIPAL DE GRANOLLERS

PASO INFERIOR EXISTENTE (PREPARADO PARA DUPLICACIÓN)

MURO M-29.2 (I)

VÍA 1

PASO INFERIOR PEATONAL EXISTENTE (PREPARADO PARA DUPLICACIÓN)

SOLAPA CON HOJA 15

A VIC

A BARCELONA

CONEXIÓN CON PROYECTO DE CONSTRUCCIÓN DE LA REMODELACIÓN DE LAS ESTACIONES DE PARETS DEL VALLÈS, GRANOLLERS-CANOVELLES, LES FRANQUESES DEL VALLÈS Y LA GARRIGA (BARCELONA): VÍA Y ELECTRIFICACIÓN.

ESTACIÓN DE GRANOLLERS- CANOVELLES

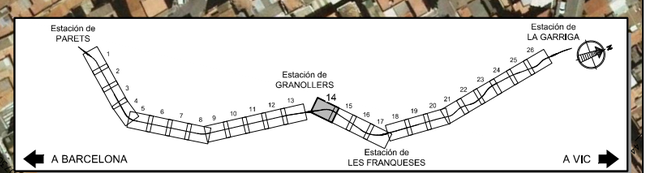

NOMBRE: P1215G-SR-PCT-PA1904-V02. ORTOFOTO									
PLANO: ☐ PRELIMINAR ☒ DE PROYECTO ☐ PARA CONSTRUCCIÓN									
	DI.	SEP.2019							
	VER.	FECHA	DESCRIPCIÓN			REA.	COMP.	APROB.	

adif ADMINISTRADOR DE INFRAESTRUCTURAS FERROVIARIAS

TÍTULO
PROYECTO DE CONSTRUCCIÓN PARA LA DUPLICACIÓN DE VÍA DE LA LÍNEA DE CERCANÍAS R-3 ENTRE PARETS Y LA GARRIGA (BARCELONA): VÍA Y ELECTRIFICACIÓN

AUTOR
D. JOSÉ A. PÉREZ GÁNDARA
saitec engineering

ESCALA (Original UNE A-3):
1:2.000
Numérica
Gráfica
-10 0 10 20 30 40 50m

FECHA
NOVIEMBRE 2020

TÍTULO DEL PLANO
EXPROPIACIONES
ORTOFOTOPLANOS

Nº DE PLANO
Anejo 19.4
Hoja 14 de 27



NOMBRE: P1215G-SR-PCT-PA1904-V02_ORTOFOTO

PLANO:
- ☐ PRELIMINAR
- ☒ DE PROYECTO
- ☐ PARA CONSTRUCCIÓN

NÚM.	FECHA	DESCRIPCIÓN	SFG REAL	DR. COMP.	JFC APROB.
0	SEP.2019				

adif
ADMINISTRADOR DE INFRAESTRUCTURAS FERROVIARIAS

TÍTULO
PROYECTO DE CONSTRUCCIÓN PARA LA DUPLICACIÓN DE VÍA DE LA LÍNEA DE CERCANÍAS R-3 ENTRE PARETS Y LA GARRIGA (BARCELONA): VÍA Y ELECTRIFICACIÓN

AUTOR
D. JOSÉ A. PÉREZ GÁNDARA
saitec engineering

ESCALA (Original UNE A-3):
1:2.000
Numérica
Gráfica
-10 0 10 20 30 40 50m

FECHA
NOVIEMBRE 2020

TÍTULO DEL PLANO
EXPROPIACIONES
ORTOFOTOPLANOS

Nº DE PLANO
Anejo 19.4
Hoja 15 de 27



NOMBRE: P1215G-SR-PCT-PA1904-V02 ORTOFOTO

PLANO: ☐ PRELIMINAR ☒ DE PROYECTO ☐ PARA CONSTRUCCIÓN

VER.	FECHA	DESCRIPCIÓN	REAL.	COMP.	APROB.
01	SEP-2019		SFG	DPL	JPG

adif ADMINISTRADOR DE INFRAESTRUCTURAS FERROVIARIAS

TÍTULO
PROYECTO DE CONSTRUCCIÓN PARA LA DUPLICACIÓN DE VÍA DE LA LÍNEA DE CERCANÍAS R-3 ENTRE PARETS Y LA GARRIGA (BARCELONA): VÍA Y ELECTRIFICACIÓN

AUTOR
D. JOSÉ A. PÉREZ GÁNDARA

saitec engineering

ESCALA (Original UNE A-3):
1:2.000
Numérica
Gráfica
-10 0 10 20 30 40 50m

FECHA
NOVIEMBRE 2020

TÍTULO DEL PLANO
EXPROPIACIONES
ORTOFOTOPLANOS

Nº DE PLANO
Anejo 19.4
Hoja 16 de 27



NOMBRE: P1215G-SR-PCT-PA1904-V02 ORTOFOTO

PLANO: ☐ PRELIMINAR ☒ DE PROYECTO ☐ PARA CONSTRUCCIÓN

VER.	FECHA	DESCRIPCIÓN	SFG. REAL	DPL. COMP.	JPG. APROB.
01	SEP-2019				

adif ADMINISTRADOR DE INFRAESTRUCTURAS FERROVIARIAS

TÍTULO
PROYECTO DE CONSTRUCCIÓN PARA LA DUPLICACIÓN DE VÍA DE LA LÍNEA DE CERCANÍAS R-3 ENTRE PARETS Y LA GARRIGA (BARCELONA): VÍA Y ELECTRIFICACIÓN

AUTOR
D. JOSÉ A. PÉREZ GÁNDARA
saitec engineering

ESCALA (Original UNE A-3):
1:2.000
Numérica
Gráfica
-10 0 10 20 30 40 50m

FECHA
NOVIEMBRE 2020

TÍTULO DEL PLANO
EXPROPIACIONES
ORTOFOTOPLANOS

Nº DE PLANO
Anejo 19.4
Hoja 17 de 27



NOMBRE: P1215G-SR-PCT-PA1904-V02 ORTOFOTO

PLANO: ☐ PRELIMINAR ☒ DE PROYECTO ☐ PARA CONSTRUCCIÓN

VER.	FECHA	DESCRIPCIÓN	REAL	COMP.	APROB.
01	SEP-2019		SFG	DPL	JPG

adif ADMINISTRADOR DE INFRAESTRUCTURAS FERROVIARIAS

TÍTULO
PROYECTO DE CONSTRUCCIÓN PARA LA DUPLICACIÓN DE VÍA DE LA LÍNEA DE CERCANÍAS R-3 ENTRE PARETS Y LA GARRIGA (BARCELONA): VÍA Y ELECTRIFICACIÓN

AUTOR
D. JOSÉ A. PÉREZ GÁNDARA

saitec engineering

ESCALA (Original UNE A-3):
1:2.000
Numérica
Gráfica
-10 0 10 20 30 40 50m

FECHA
NOVIEMBRE 2020

TÍTULO DEL PLANO
EXPROPIACIONES
ORTOFOTOPLANOS

Nº DE PLANO
Anejo 19.4
Hoja 18 de 27


TÉRMINO MUNICIPAL DE
LES FRANQUESES DEL VALLÉS
REPOSICIÓN DE CAMINO
RC-I-32+207
REPOSICIÓN DE CAMINO
RC-I-32+525
VÍA 1
VÍA 2
MURO M-32.8 (I)
OBRA DE DRENAJE
OD-32.38
OBRA DE DRENAJE
OD-32.79
A BARCELONA
A VIC
SOLAPA CON HOJA 18
SOLAPA CON HOJA 20
32+200
32+300
32+400
32+500
32+600
32+700
32+800
RECTA
32+201.420
A=548
R=10000.00
32+231.420
32+302.033
32+332.033
32+204.876
32+234.876
32+305.450
32+335.450
32+379.804
441400E
441500E
4609500N
4609700N
4610100N
4610200N
Estación de PARETS
Estación de GRANOLLERS
Estación de LES FRANQUESES
Estación de LA GARRIGA
A BARCELONA
A VIC



NOMBRE: P1215G-SR-PCT-PA1904-V02 ORTOFOTO

PLANO: ☐ PRELIMINAR ☒ DE PROYECTO ☐ PARA CONSTRUCCIÓN

VER.	FECHA	DESCRIPCIÓN	REAL.	COMP.	APROB.
01	SEP-2019		SFG	DPL	JPG

adif
ADMINISTRADOR DE INFRAESTRUCTURAS FERROVIARIAS

TÍTULO
PROYECTO DE CONSTRUCCIÓN PARA LA DUPLICACIÓN DE VÍA DE LA LÍNEA DE CERCANÍAS R-3 ENTRE PARETS Y LA GARRIGA (BARCELONA): VÍA Y ELECTRIFICACIÓN

AUTOR
D. JOSÉ A. PÉREZ GÁNDARA

saitec engineering

ESCALA (Original UNE A-3):
1:2.000
Numérica
Gráfica
-10 0 10 20 30 40 50m

FECHA
NOVIEMBRE 2020

TÍTULO DEL PLANO
EXPROPIACIONES
ORTOFOTOPLANOS

Nº DE PLANO
Anejo 19.4
Hoja 20 de 27

TÉRMINO MUNICIPAL DE
LES FRANQUESES DEL VALLÉS

REPOSICIÓN DE CAMINO
RC-I-33+132

REPOSICIÓN DE CAMINO
LA MILANESA

MURO M-33.7 (I)

VÍA 1

PASO INFERIOR
PI-33.7

VIADUCTO DE VÍA DOBLE SOBRE
TORRENT DE CAN ROVIRA DEL VILLAR

A BARCELONA

A VIC

SOLAPA CON HOJA 20

SOLAPA CON HOJA 22

Estación de PARETS
Estación de GRANOLLERS
Estación de LES FRANQUESES
Estación de LA GARRIGA

NOMBRE: P1215G-SR-PCT-PA1904-V02. ORTOFOTO

PLANO: ☐ PRELIMINAR ■ DE PROYECTO ☐ PARA CONSTRUCCIÓN

REV.	FECHA	DESCRIPCIÓN	DR.	COMP.	APROB.
0	SEP.2019		SFG	DR.	JPO
				REAL.	

adif ADMINISTRADOR DE INFRAESTRUCTURAS FERROVIARIAS

TÍTULO
PROYECTO DE CONSTRUCCIÓN PARA LA DUPLICACIÓN DE VÍA DE LA LÍNEA DE CERCANÍAS R-3 ENTRE PARETS Y LA GARRIGA (BARCELONA): VÍA Y ELECTRIFICACIÓN

AUTOR
D. JOSÉ A. PÉREZ GÁNDARA
saitec engineering

ESCALA (Original UNE A-3):
1:2.000
Numérica
Gráfica
-10 0 10 20 30 40 50m

FECHA
NOVIEMBRE 2020

TÍTULO DEL PLANO
EXPROPIACIONES
ORTOFOTOPLANOS

Nº DE PLANO
Anejo 19.4
Hoja 21 de 27

TÉRMINO MUNICIPAL DE
LES FRANQUESES DEL VALLÉS

REPOSICIÓN DE CAMINO
LA MILANESA

REPOSICIÓN DE CAMINO
RC-T-34+296

A BARCELONA

PASO SUPERIOR
PS-34.2

VÍA 1

VÍA 2

MURO M-34.3 (D)

A VIC

VIADUCTO DE VÍA DOBLE SOBRE
TORRENT DE CAN GORGS Y CTRA. N-152

SOLAPA CON HOJA 21

SOLAPA CON HOJA 23

Estación de PARETS
Estación de GRANOLLERS
Estación de LES FRANQUESES
Estación de LA GARRIGA
A BARCELONA
A VIC

NOMBRE: P1215G-SR-PCT-PA1904-V02_ORTOFOTO

PLANO:
- ☐ PRELIMINAR
- ✖ DE PROYECTO
- ☐ PARA CONSTRUCCIÓN

VER.	FECHA	DESCRIPCIÓN	DI.	SFG.	DPL.	APROB.
	SEP.2019			REAL.	COMP.	

adif ADMINISTRADOR DE INFRAESTRUCTURAS FERROVIARIAS

TÍTULO
PROYECTO DE CONSTRUCCIÓN PARA LA DUPLICACIÓN DE VÍA DE LA LÍNEA DE CERCANÍAS R-3 ENTRE PARETS Y LA GARRIGA (BARCELONA): VÍA Y ELECTRIFICACIÓN

AUTOR
D. JOSÉ A. PÉREZ GÁNDARA
saitec engineering

ESCALA (Original UNE A-3):
1:2.000
Numérica
Gráfica
-10 0 10 20 30 40 50m

FECHA
NOVIEMBRE 2020

TÍTULO DEL PLANO
EXPROPIACIONES
ORTOFOTOPLANOS

Nº DE PLANO
Anejo 19.4
Hoja 22 de 27



NOMBRE: P1215G-SR-PCT-PA1904-V02 ORTOFOTO

PLANO: ☐ PRELIMINAR ☒ DE PROYECTO ☐ PARA CONSTRUCCIÓN

VER.	FECHA	DESCRIPCIÓN	REAL.	COMP.	APROB.
01	SEP-2019		SFG	DPL	JPG

adif ADMINISTRADOR DE INFRAESTRUCTURAS FERROVIARIAS

TÍTULO
PROYECTO DE CONSTRUCCIÓN PARA LA DUPLICACIÓN DE VÍA DE LA LÍNEA DE CERCANÍAS R-3 ENTRE PARETS Y LA GARRIGA (BARCELONA): VÍA Y ELECTRIFICACIÓN

AUTOR
D. JOSÉ A. PÉREZ GÁNDARA

saitec engineering

ESCALA (Original UNE A-3):
1:2.000
Numérica
Gráfica
-10 0 10 20 30 40 50m

FECHA
NOVIEMBRE 2020

TÍTULO DEL PLANO
EXPROPIACIONES
ORTOFOTOPLANOS

Nº DE PLANO
Anejo 19.4
Hoja 23 de 27

REPOSICIÓN DE CAMINO
RC-T-35+563

TÉRMINO MUNICIPAL
DE LA GARRIGA

VIADUCTO DE VÍA DOBLE SOBRE
TORRENT DE CAN GRAU

VÍA 1

VÍA 2

A BARCELONA

A VIC

PASO SUPERIOR
PS-35.5

SOLAPA CON HOJA 23

SOLAPA CON HOJA 25

35+337.358
A=261
R=682.00
35+337.358
A=261
RECTA
35+520.951
RECTA
R=678.00
A=260
35+337.980
A=260
RECTA
35+437.980
A=273
RECTA
35+950.316
R=1068.00
A=273
36+020.316
R=1088.00
A=273
36+095.684

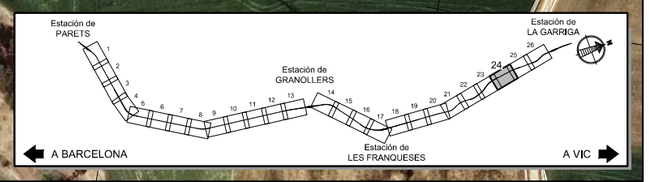

NOMBRE: P1215G-SR-PCT-PA1904-V02. ORTOFOTO

PLANO: ☐ PRELIMINAR ✖ DE PROYECTO ☐ PARA CONSTRUCCIÓN

VER.	FECHA	DESCRIPCIÓN	REAL.	COMP.	APROB.
01	SEP. 2019		SPG	DPK	JPG

adif
ADMINISTRADOR DE INFRAESTRUCTURAS FERROVIARIAS

TÍTULO
PROYECTO DE CONSTRUCCIÓN PARA LA DUPLICACIÓN DE VÍA DE LA LÍNEA DE CERCANÍAS R-3 ENTRE PARETS Y LA GARRIGA (BARCELONA): VÍA Y ELECTRIFICACIÓN

AUTOR
D. JOSÉ A. PÉREZ GÁNDARA
saitec engineering

ESCALA (Original UNE A-3):
1:2.000
Numérica
Gráfica
-10 0 10 20 30 40 50m

FECHA
NOVIEMBRE 2020

TÍTULO DEL PLANO
EXPROPIACIONES
ORTOFOTOPLANOS

Nº DE PLANO
Anejo 19.4
Hoja 24 de 27



NOMBRE: P1215G-SR-PCT-PA1904-V02 ORTOFOTO

PLANO: ☐ PRELIMINAR ☒ DE PROYECTO ☐ PARA CONSTRUCCIÓN

VER.	FECHA	DESCRIPCIÓN	REAL	COMP.	APROB.
01	SEP-2019		SFG	DPL	JPG

adif ADMINISTRADOR DE INFRAESTRUCTURAS FERROVIARIAS

TÍTULO
PROYECTO DE CONSTRUCCIÓN PARA LA DUPLICACIÓN DE VÍA DE LA LÍNEA DE CERCANÍAS R-3 ENTRE PARETS Y LA GARRIGA (BARCELONA): VÍA Y ELECTRIFICACIÓN

AUTOR
D. JOSÉ A. PÉREZ GÁNDARA

saitec engineering

ESCALA (Original UNE A-3):
1:2.000
Numérica
Gráfica
-10 0 10 20 30 40 50m

FECHA
NOVIEMBRE 2020

TÍTULO DEL PLANO
EXPROPIACIONES
ORTOFOTOPLANOS

Nº DE PLANO
Anejo 19.4
Hoja 25 de 27

TÉRMINO MUNICIPAL DE LA GARRIGA

MURO EXISTENTE

ESTACIÓN DE LA GARRIGA

A VIC

A BARCELONA

MURO M-36.7 (D)

VÍA 2

PASO INFERIOR PI-37.0

SOLAPA CON HOJA 25

CONEXIÓN CON PROYECTO DE CONSTRUCCIÓN DE LA REMODELACIÓN DE LAS ESTACIONES DE PARETS DEL VALLÉS, GRANOLLERS-CANOVELLES, LES FRANQUESES DEL VALLÉS Y LA GARRIGA (BARCELONA): VÍA Y ELECTRIFICACIÓN.



NOMBRE: P1215G-SR-PCT-PA1904-V02 ORTOFOTO

PLANO: ☐ PRELIMINAR ☒ DE PROYECTO ☐ PARA CONSTRUCCIÓN

VER.	FECHA	DESCRIPCIÓN	REAL.	COMP.	APTO.
01	SEP.2019		SFG	DPL	ARROB

adif ADMINISTRADOR DE INFRAESTRUCTURAS FERROVIARIAS

TÍTULO
PROYECTO DE CONSTRUCCIÓN PARA LA DUPLICACIÓN DE VÍA DE LA LÍNEA DE CERCANÍAS R-3 ENTRE PARETS Y LA GARRIGA (BARCELONA): VÍA Y ELECTRIFICACIÓN

AUTOR
D. JOSÉ A. PÉREZ GÁNDARA
saitec engineering

ESCALA (Original UNE A-3):
1:2.000
Numérica
Gráfica
-10 0 10 20 30 40 50m

FECHA
NOVIEMBRE 2020

TÍTULO DEL PLANO
EXPROPIACIONES
ORTOFOTOPLANOS

Nº DE PLANO
Anejo 19.4
Hoja 26 de 27



NOMBRE: P1215G-SR-PCT-PA1904-V02 ORTOFOTO

PLANO: ☐ PRELIMINAR ☒ DE PROYECTO ☐ PARA CONSTRUCCIÓN

VER.	FECHA	DESCRIPCIÓN	REAL	COMP.	APROB.
01	SEP-2019		SFG	DPL	JPG

adif ADMINISTRADOR DE INFRAESTRUCTURAS FERROVIARIAS

TÍTULO
PROYECTO DE CONSTRUCCIÓN PARA LA DUPLICACIÓN DE VÍA DE LA LÍNEA DE CERCANÍAS R-3 ENTRE PARETS Y LA GARRIGA (BARCELONA): VÍA Y ELECTRIFICACIÓN

AUTOR
D. JOSÉ A. PÉREZ GÁNDARA
saitec engineering

ESCALA (Original UNE A-3):
1:2.000
Numérica
Gráfica
-10 0 10 20 30 40 50m

FECHA
NOVIEMBRE 2020

TÍTULO DEL PLANO
EXPROPIACIONES
ORTOFOTOPLANOS

Nº DE PLANO
Anejo 19.4
Hoja 27 de 27

3.5 Planos de Expropiaciones Escala 1:2.000 (Original A3)

LEYENDA

SUELO RURAL:

Nº PROVINCIA — Nº TERMINO MUNICIPAL
LÍNEA — Y-01.0088-0004 — Nº DE ORDEN
992 | 00638 — Nº DE PARCELA
Nº DE POLÍGONO

SUELO URBANIZADO:

Nº PROVINCIA — Nº TERMINO MUNICIPAL
LÍNEA — Y-01.0088-0004 — Nº DE ORDEN
5966301QB0356N0001WX
REFERENCIA CATASTRAL

- EXPROPIACIÓN DEFINITIVA
- SERVIDUMBRE PERMANENTE
- OCUPACIÓN TEMPORAL
- EDIFICACIONES AFECTADAS
- LIMITE DE PARCELA
- LIMITE DE SUBPARCELA
- LIMITE DE MUNICIPIO

CONEXIÓN CON PROYECTO DE CONSTRUCCIÓN DE LA REMODELACIÓN DE LAS ESTACIONES DE PARETS DEL VALLÉS, GRANOLLERS-CANOVELLES, LES FRANQUESES DEL VALLÉS Y LA GARRIGA (BARCELONA): VÍA Y ELECTRIFICACIÓN.

REPOSICIÓN DE CARRETERA CTRA. BV-1604

PASO SUPERIOR PS-20.2 / CTRA. BV-1604

ESTACIÓN DE PARETS DEL VALLÉS

MURO M-20.2 (I)

VIADUCTO DE VÍA ÚNICA SOBRE CARRETERA C-17

TÉRMINO MUNICIPAL DE PARETS DEL VALLÉS

TÉRMINO MUNICIPAL DE MOLLET DEL VALLÉS

INSTALACIÓN AUXILIAR Nº1

INSTALACIÓN AUXILIAR Nº2

ELECTRICIDAD M.T. SUBTERRANEA

ELECTRICIDAD M.T. SUBTERRANEA

GAS

GAS PROVISIONAL

ALUMBRADO

ALUMBRADO PROVISIONAL

TELECOMUNICACIONES PROVISIONAL AÉREA

TELECOMUNICACIONES SUBTERRANEA

ABASTECIMIENTO

SOLAPA CON HOJA 2

VÍA 1

VÍA 2

A BARCELONA

A VIC

Y-08.1593-0001 | S/N | S/N

Y-08.1593-0001 | S/N | S/N

Y-08.1593-0001 | S/N | S/N

Y-08.1593-0002 | 5810601DG3051S

Y-08.1593-0003 | 9 | 9002

Y-08.1593-0004 | 5711219DG3051S

Y-08.1593-0005 | 5711201DG3051S

Y-08.1593-0006 | 5912708DG3051S

Y-08.1593-0007 | 6011501DG3061S

Y-08.1593-0014 | 6010001DG3061S

Y-08.1593-0020 | 6112301DG3061S

Y-08.1593-0022 | 5910201DG3051S

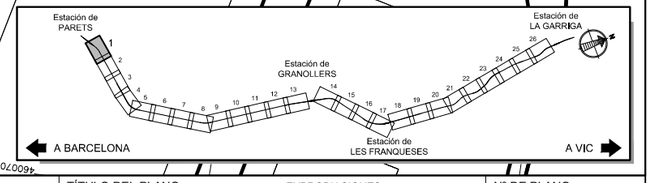

NOMBRE: 05 EXPROPIACIONES

PLANO: ☐ PRELIMINAR ☒ DE PROYECTO ☐ PARA CONSTRUCCION

VER.	FECHA	DESCRIPCIÓN			
02	SEP-2020	CAMBIO DENOMINACIÓN ESCAPE	SFG	DPL	JPG
01	SEP-2019		SFG	DPL	JPG

adif ADMINISTRADOR DE INFRAESTRUCTURAS FERROVIARIAS

TÍTULO
PROYECTO DE CONSTRUCCIÓN PARA LA DUPLICACIÓN DE VÍA DE LA LÍNEA DE CERCANÍAS R-3 ENTRE PARETS Y LA GARRIGA (BARCELONA): VÍA Y ELECTRIFICACIÓN

AUTOR
D. JOSÉ A. PÉREZ GÁNDARA
saitec engineering

ESCALA (Original UNE A-3):
1:2.000
Numérica
Gráfica
-10 0 10 20 30 40 50m

FECHA
NOVIEMBRE 2020

TÍTULO DEL PLANO
EXPROPIACIONES
PLANTAS

Nº DE PLANO
ANEJO 19.5
Hoja 1 de 27

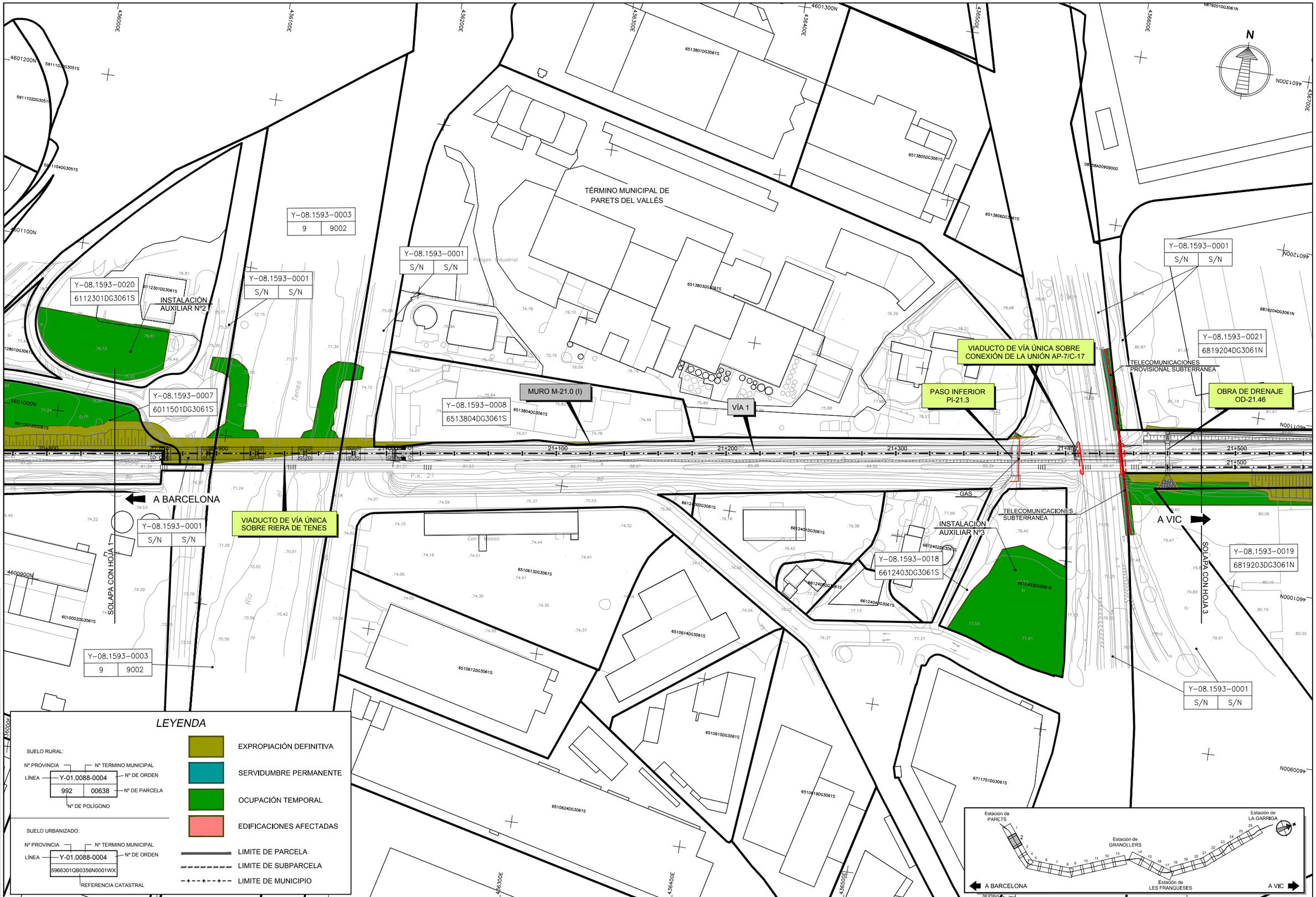

LEYENDA

SUELO RURAL:

Nº PROVINCIA — Nº TERMINO MUNICIPAL

LÍNEA — Y-01.0088-0004 — Nº DE ORDEN

992 — 00638 — Nº DE PARCELA

Nº DE POLÍGONO

SUELO URBANIZADO:

Nº PROVINCIA — Nº TERMINO MUNICIPAL

LÍNEA — Y-01.0088-0004 — Nº DE ORDEN

5966301QB0356N0001WX

REFERENCIA CATASTRAL

- EXPROPIACIÓN DEFINITIVA
- SERVIDUMBRE PERMANENTE
- OCUPACIÓN TEMPORAL
- EDIFICACIONES AFECTADAS
- LIMITE DE PARCELA
- LIMITE DE SUBPARCELA
- LIMITE DE MUNICIPIO

NOMBRE: 05 EXPROPIACIONES

PLANO: ☐ PRELIMINAR ☒ DE PROYECTO ☐ PARA CONSTRUCCIÓN

VER.	FECHA	DESCRIPCIÓN	SFG	DPL	JPG
01	SEP-2019		REAL	COMP.	APROB.

adif ADMINISTRADOR DE INFRAESTRUCTURAS FERROVIARIAS

TÍTULO: PROYECTO DE CONSTRUCCIÓN PARA LA DUPLICACIÓN DE VÍA DE LA LÍNEA DE CERCANÍAS R-3 ENTRE PARETS Y LA GARRIGA (BARCELONA): VÍA Y ELECTRIFICACIÓN

AUTOR: D. JOSÉ A. PÉREZ GÁNDARA — saitec engineering

ESCALA (Original UNE A-3): 1:2.000 Numérica — Gráfica

FECHA: NOVIEMBRE 2020

TÍTULO DEL PLANO: EXPROPIACIONES — PLANTAS

Nº DE PLANO: ANEJO 19.5

Hoja 2 de 27

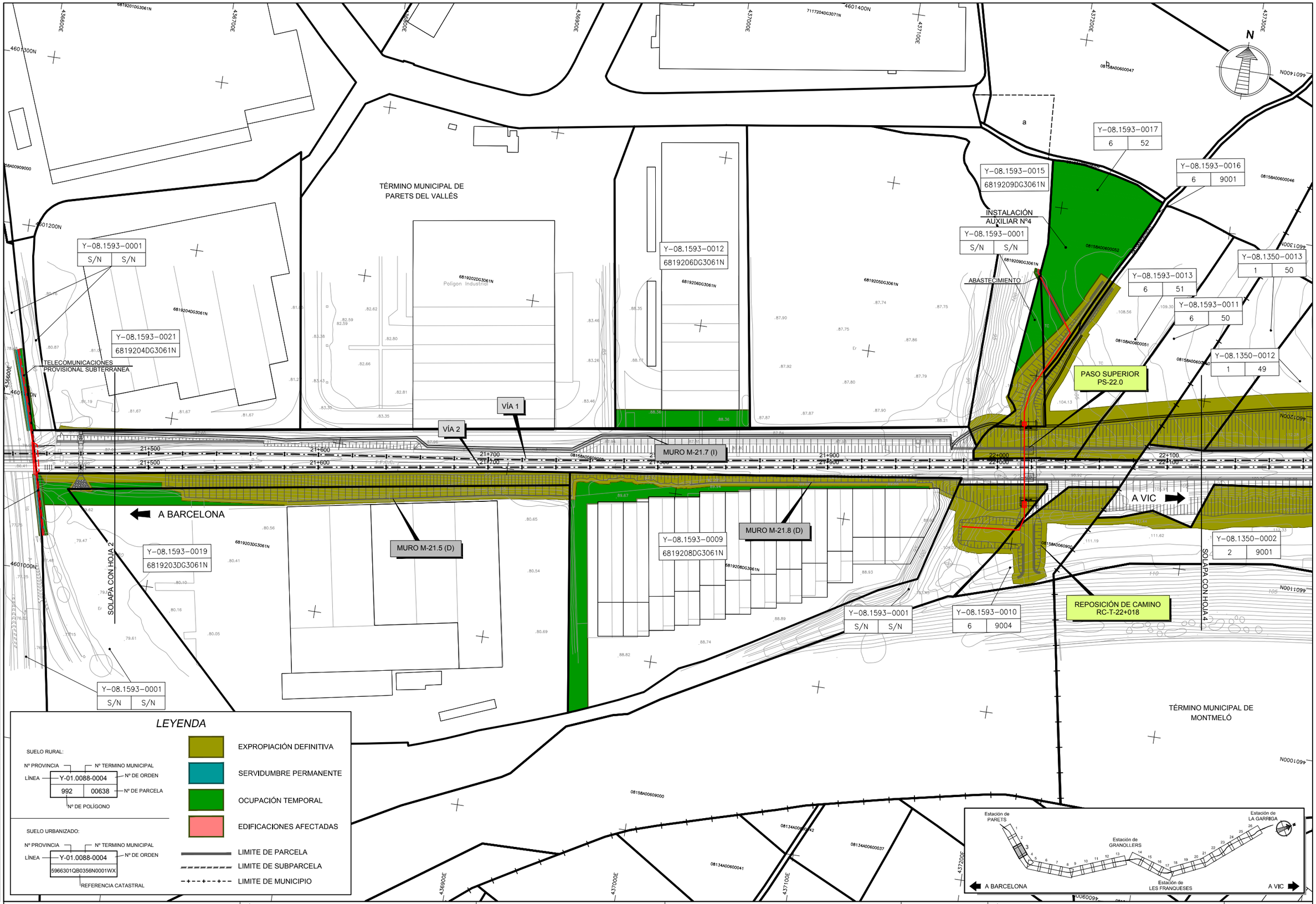

NOMBRE: 05 EXPROPIACIONES

PLANO: ☐ PRELIMINAR ☒ DE PROYECTO ☐ PARA CONSTRUCCIÓN

VER.	FECHA	DESCRIPCIÓN	REAL.	COMP.	APROB.
02	OCT-2020	CAMBIO FRANJA EXPROPIACIONES	SFG	DPL	JPG
01	SEP-2019		SFG	DPL	JPG

adif ADMINISTRADOR DE INFRAESTRUCTURAS FERROVIARIAS

TÍTULO
PROYECTO DE CONSTRUCCIÓN PARA LA DUPLICACIÓN DE VÍA DE LA LÍNEA DE CERCANÍAS R-3 ENTRE PARETS Y LA GARRIGA (BARCELONA): VÍA Y ELECTRIFICACIÓN

AUTOR
D. JOSÉ A. PÉREZ GÁNDARA

saitec engineering

ESCALA (Original UNE A-3):
1:2.000
Numérica
Gráfica
-10 0 10 20 30 40 50m

FECHA
NOVIEMBRE 2020

TÍTULO DEL PLANO
EXPROPIACIONES
PLANTAS

Nº DE PLANO
ANEJO 19.5
Hoja 3 de 27

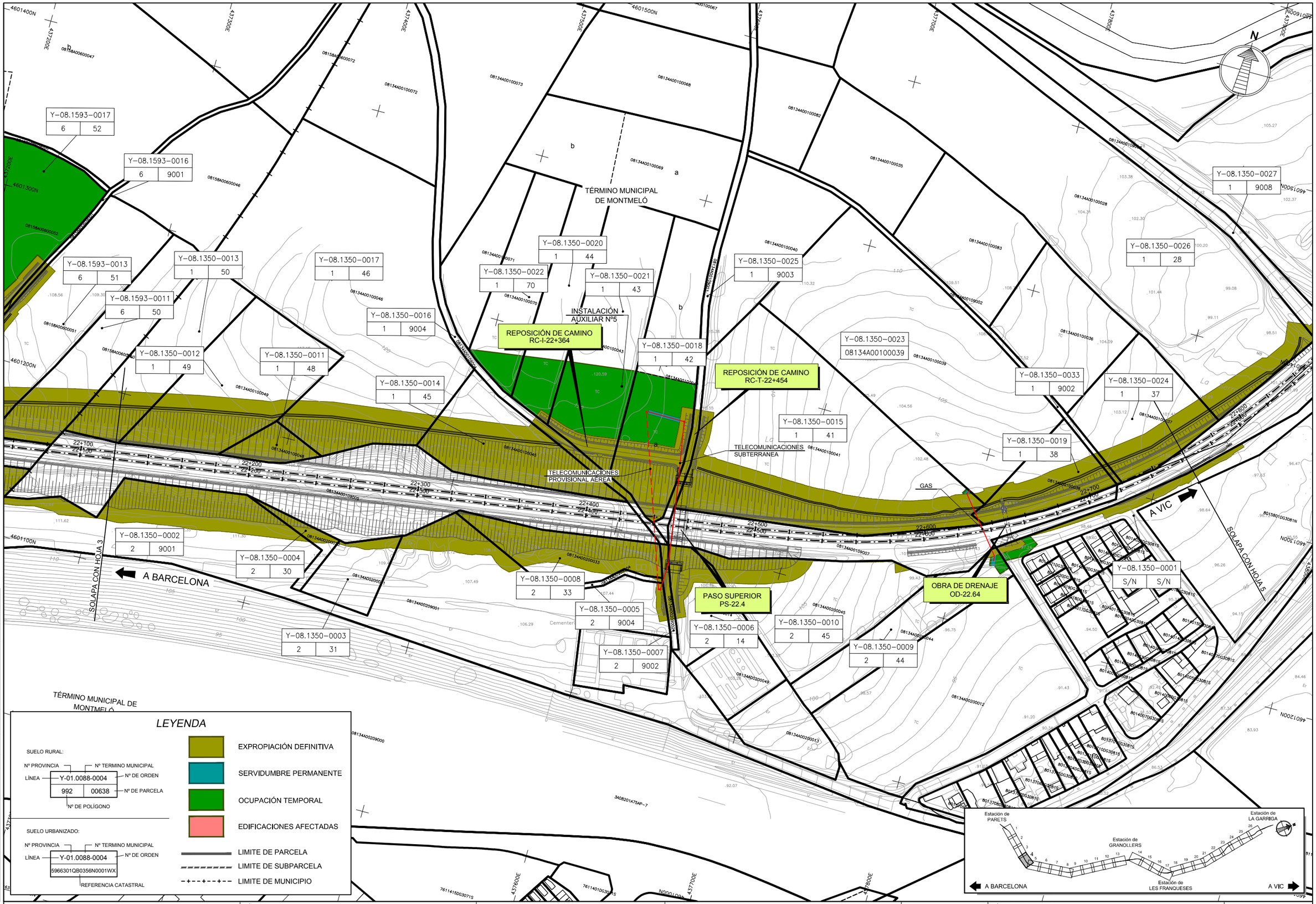

NOMBRE: 05 EXPROPIACIONES

PLANO: ☐ PRELIMINAR ☒ DE PROYECTO ☐ PARA CONSTRUCCIÓN

VER.	FECHA	DESCRIPCIÓN	REAL.	COMP.	APROB.
02	OCT-2020	CAMBIO FRANJA EXPROPIACIONES	SFG	DPL	JPG
01	SEP-2019		SFG	DPL	JPG

adif ADMINISTRADOR DE INFRAESTRUCTURAS FERROVIARIAS

TÍTULO
PROYECTO DE CONSTRUCCIÓN PARA LA DUPLICACIÓN DE VÍA DE LA LÍNEA DE CERCANÍAS R-3 ENTRE PARETS Y LA GARRIGA (BARCELONA): VÍA Y ELECTRIFICACIÓN

AUTOR
D. JOSÉ A. PÉREZ GÁNDARA

saitec engineering

ESCALA (Original UNE A-3):
1:2.000
Numérica
Gráfica
-10 0 10 20 30 40 50m

FECHA
NOVIEMBRE 2020

TÍTULO DEL PLANO
EXPROPIACIONES
PLANTAS

Nº DE PLANO
ANEJO 19.5
Hoja 4 de 27

TÉRMINO MUNICIPAL DE MONTMELÓ

Y-08.1350-0026 | 1 | 28

Y-08.1350-0027 | 1 | 9008

Y-08.1350-0028 | 1 | 27

Y-08.1350-0033 | 1 | 9002

Y-08.1350-0019 | 1 | 38

Y-08.1350-0024 | 1 | 37

Y-08.1350-0030 | 1 | 87

Y-08.1350-0029 | 8420303DG3082S

Y-08.1350-0001 | S/N | S/N

Y-08.1350-0031 | 8420301DG3082S

ELECTRICIDAD B.T. AÉREA

VÍA 1

VÍA 2

OBRA DE DRENAJE OD-22.95

OBRA DE DRENAJE OD-23.26

TELECOMUNICACIONES SUBTERRANEA

ABASTECIMIENTO

A BARCELONA

A VIC

SOLAPA CON HOJA 4

SOLAPA CON HOJA 6

Circuit de Catalunya

Puigcerdà

BV-5003

LEYENDA

SUELO RURAL:

Nº PROVINCIA — Nº TERMINO MUNICIPAL
LÍNEA — Y-01.0088-0004 — Nº DE ORDEN
992 | 00638 — Nº DE PARCELA
Nº DE POLÍGONO

SUELO URBANIZADO:

Nº PROVINCIA — Nº TERMINO MUNICIPAL
LÍNEA — Y-01.0088-0004 — Nº DE ORDEN
5966301QB0356N0001WX
REFERENCIA CATASTRAL

- EXPROPIACIÓN DEFINITIVA
- SERVIDUMBRE PERMANENTE
- OCUPACIÓN TEMPORAL
- EDIFICACIONES AFECTADAS
- LIMITE DE PARCELA
- LIMITE DE SUBPARCELA
- LIMITE DE MUNICIPIO

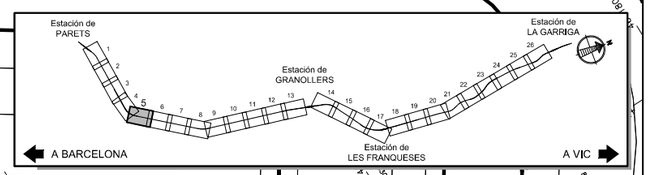

NOMBRE: 05. EXPROPIACIONES

PLANO: ☐ PRELIMINAR ✖ DE PROYECTO ☐ PARA CONSTRUCCIÓN

Nº	FECHA	DESCRIPCIÓN	RFG. REAL	DIN. COMP.	JFG APROB.
01	SEP 2019				

adif ADMINISTRADOR DE INFRAESTRUCTURAS FERROVIARIAS

TÍTULO
PROYECTO DE CONSTRUCCIÓN PARA LA DUPLICACIÓN DE VÍA DE LA LÍNEA DE CERCANÍAS R-3 ENTRE PARETS Y LA GARRIGA (BARCELONA): VÍA Y ELECTRIFICACIÓN

AUTOR
D. JOSÉ A. PÉREZ GÁNDARA
saitec engineering

ESCALA (Original UNE A-3):
1:2.000
Numérica
Gráfica
-10 0 10 20 30 40 50m

FECHA
NOVIEMBRE 2020

TÍTULO DEL PLANO
EXPROPIACIONES
PLANTAS

Nº DE PLANO
ANEJO 19.5
Hoja 5 de 27

TÉRMINO MUNICIPAL DE MONTMELÓ

TÉRMINO MUNICIPAL DE GRANOLLERS

Circuit de Catalunya

PASO INFERIOR PI-23.7

Y-08.1350-0030
1 | 87

ELECTRICIDAD M.T. SUBTERRANEA

OBRA DE DRENAJE OD-23.73

VÍA 2

MURO M-23.4 (D)

MURO M-23.9 (D)

Puigcerdà

Barcelona

F.C.C.

23+400 23+500 23+600 23+700 23+800 23+900 24+000

A BARCELONA

Y-08.1350-0031
8420301DG3082S

SOLAPA CON HOJA 5

Y-08.1350-0001
S/N | S/N

Y-08.1350-0032
8623801DG3082S

Y-08.0961-0103
8724504DG3082B

Y-08.0961-0102
8724503DG3082B

A VIC

SOLAPA CON HOJA 7

LEYENDA

SUELO RURAL:

Nº PROVINCIA | Nº TERMINO MUNICIPAL
LÍNEA: Y-01.0088-0004 | Nº DE ORDEN
992 | 00638
Nº DE POLÍGONO | Nº DE PARCELA

SUELO URBANIZADO:

Nº PROVINCIA | Nº TERMINO MUNICIPAL
LÍNEA: Y-01.0088-0004 | Nº DE ORDEN
5966301QB0356N0001WX
REFERENCIA CATASTRAL

- EXPROPIACIÓN DEFINITIVA
- SERVIDUMBRE PERMANENTE
- OCUPACIÓN TEMPORAL
- EDIFICACIONES AFECTADAS
- LIMITE DE PARCELA
- LIMITE DE SUBPARCELA
- LIMITE DE MUNICIPIO

Estación de PARETS
Estación de LA GARRIGA
Estación de GRANOLLERS
Estación de LES FRANQUESES
A BARCELONA
A VIC

VER.	FECHA	DESCRIPCIÓN	DIS.	COMP.	APROB.
01	SEP 2019		REAL.		

NOMBRE: 05. EXPROPIACIONES

PLANO: ☐ PRELIMINAR ☒ DE PROYECTO ☐ PARA CONSTRUCCIÓN

adif ADMINISTRADOR DE INFRAESTRUCTURAS FERROVIARIAS

TÍTULO
PROYECTO DE CONSTRUCCIÓN PARA LA DUPLICACIÓN DE VÍA DE LA LÍNEA DE CERCANÍAS R-3 ENTRE PARETS Y LA GARRIGA (BARCELONA): VÍA Y ELECTRIFICACIÓN

AUTOR
D. JOSÉ A. PÉREZ GÁNDARA
saitec engineering

ESCALA (Original UNE A-3):
1:2.000
Numérica | Gráfica
-10 0 10 20 30 40 50m

FECHA
NOVIEMBRE 2020

TÍTULO DEL PLANO
EXPROPIACIONES
PLANTAS

Nº DE PLANO
ANEJO 19.5
Hoja 6 de 27

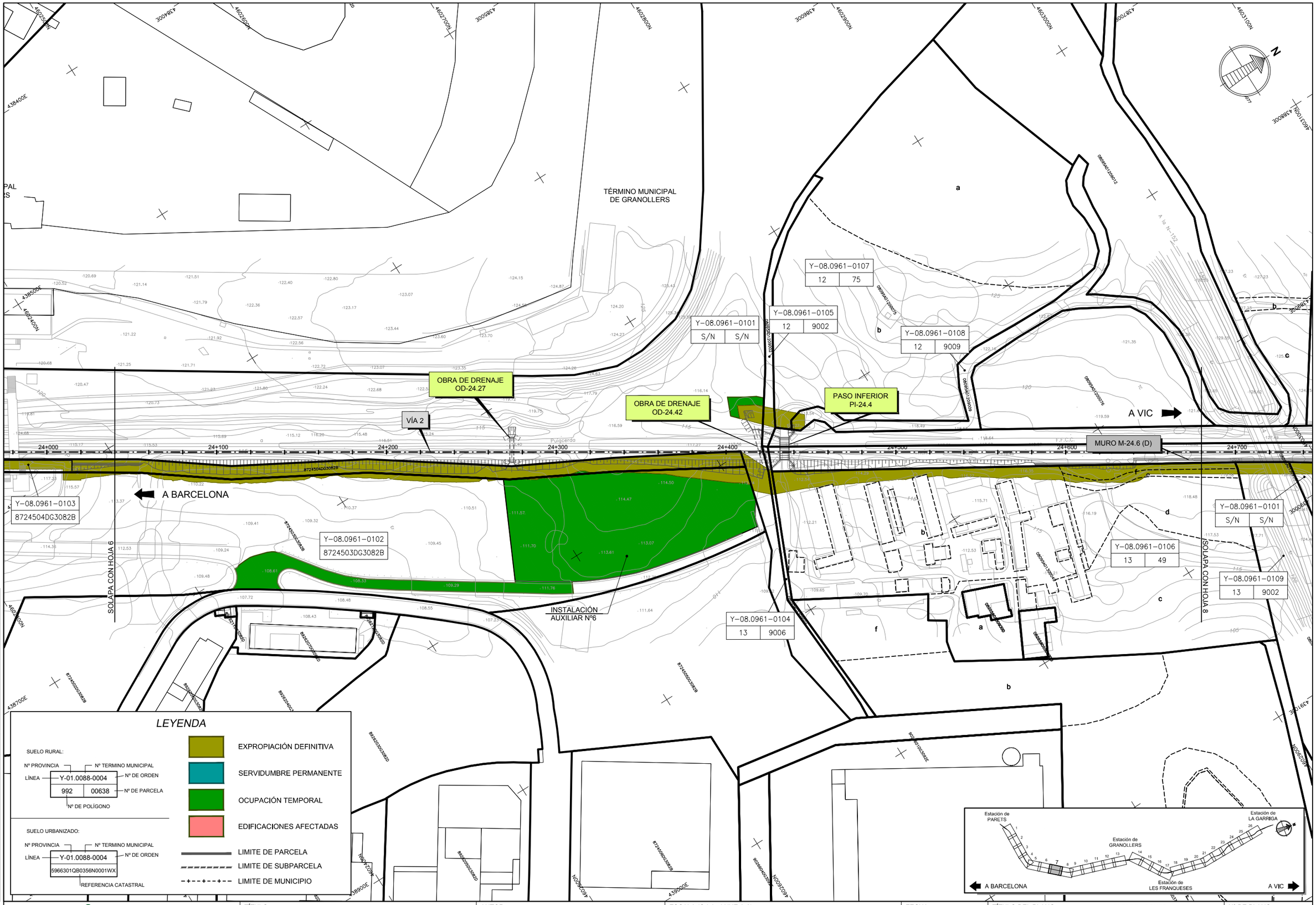

NOMBRE: 05 EXPROPIACIONES

PLANO: ☐ PRELIMINAR ☒ DE PROYECTO ☐ PARA CONSTRUCCIÓN

VER.	FECHA	DESCRIPCIÓN	REAL.	COMP.	APROB.
01	SEP-2019		SFG	DPL	JPG

adif ADMINISTRADOR DE INFRAESTRUCTURAS FERROVIARIAS

TÍTULO
PROYECTO DE CONSTRUCCIÓN PARA LA DUPLICACIÓN DE VÍA DE LA LÍNEA DE CERCANÍAS R-3 ENTRE PARETS Y LA GARRIGA (BARCELONA): VÍA Y ELECTRIFICACIÓN

AUTOR
D. JOSÉ A. PÉREZ GÁNDARA

saitec engineering

ESCALA (Original UNE A-3):
1:2.000
Numérica
Gráfica
-10 0 10 20 30 40 50m

FECHA
NOVIEMBRE 2020

TÍTULO DEL PLANO
EXPROPIACIONES
PLANTAS

Nº DE PLANO
ANEJO 19.5
Hoja 7 de 27

PROYECTO CONSTRUCTIVO DE SUPRESIÓN DE LOS PASOS A NIVEL DEL P.K. 25/268 Y P.K. 26/540 DE LA LÍNEA BARCELONA-RIPOLL.
TÉRMINO MUNICIPAL DE GRANOLLERS.

TÉRMINO MUNICIPAL DE GRANOLLERS

PASO INFERIOR PI-25.0

REPOSICIÓN DE CAMINO RC-I-25+040

OBRA DE DRENAJE OD-25.11

MURO M-24.6 (D)

VÍA 1

VÍA 2

A VIC

A BARCELONA

ELECTRICIDAD M.T. SUBTERRANEA

TELECOMUNICACIONES SUBTERRANEA

SOLAPA CON HOJA 7

SOLAPA CON HOJA 9

Y-08.0961-0101	
S/N	S/N

Y-08.0961-0106	
13	49

Y-08.0961-0109	
13	9002

Y-08.0961-0110	
13	6

Y-08.0961-0111	
12	38

Y-08.0961-0113	
12	9005

Y-08.0961-0114	
12	37

Y-08.0961-0115	
12	9013

Y-08.0961-0116	
12	35

Y-08.0961-0117	
12	9018

Y-08.0961-0118	
11	90

Y-08.0961-0119	
11	9002

Y-08.0961-0123	
11	101

Y-08.0961-0120
9440211DG3094D

Y-08.0961-0121
9440212DG3094D

Y-08.0961-0101	
S/N	S/N

Y-08.0961-0112
9434009DG3093D

Y-08.0961-0101	
S/N	S/N

LEYENDA

SUELO RURAL:

Nº PROVINCIA — Nº TERMINO MUNICIPAL
LÍNEA — Y-01.0088-0004 — Nº DE ORDEN
992 — 00638 — Nº DE PARCELA
Nº DE POLÍGONO

SUELO URBANIZADO:

Nº PROVINCIA — Nº TERMINO MUNICIPAL
LÍNEA — Y-01.0088-0004 — Nº DE ORDEN
5966301QB0356N0001WX
REFERENCIA CATASTRAL

- EXPROPIACIÓN DEFINITIVA
- SERVIDUMBRE PERMANENTE
- OCUPACIÓN TEMPORAL
- EDIFICACIONES AFECTADAS
- LIMITE DE PARCELA
- LIMITE DE SUBPARCELA
- LIMITE DE MUNICIPIO

Estación de PARETS — Estación de LA GARRIGA — Estación de GRANOLLERS — Estación de LES FRANQUESES — A BARCELONA — A VIC

Nº	FECHA	DESCRIPCIÓN	REAL.	COMP.	APROB.
01	SEP.2019				

NOMBRE: 05 EXPROPIACIONES
PLANO:
☐ PRELIMINAR
☒ DE PROYECTO
☐ PARA CONSTRUCCIÓN

adif ADMINISTRADOR DE INFRAESTRUCTURAS FERROVIARIAS

TÍTULO
PROYECTO DE CONSTRUCCIÓN PARA LA DUPLICACIÓN DE VÍA DE LA LÍNEA DE CERCANÍAS R-3 ENTRE PARETS Y LA GARRIGA (BARCELONA): VÍA Y ELECTRIFICACIÓN

AUTOR
D. JOSÉ A. PÉREZ GÁNDARA
saitec engineering

ESCALA (Original UNE A-3):
1:2.000
Numérica
Gráfica
-10 0 10 20 30 40 50m

FECHA
NOVIEMBRE 2020

TÍTULO DEL PLANO
EXPROPIACIONES
PLANTAS

Nº DE PLANO
ANEJO 19.5
Hoja 8 de 27

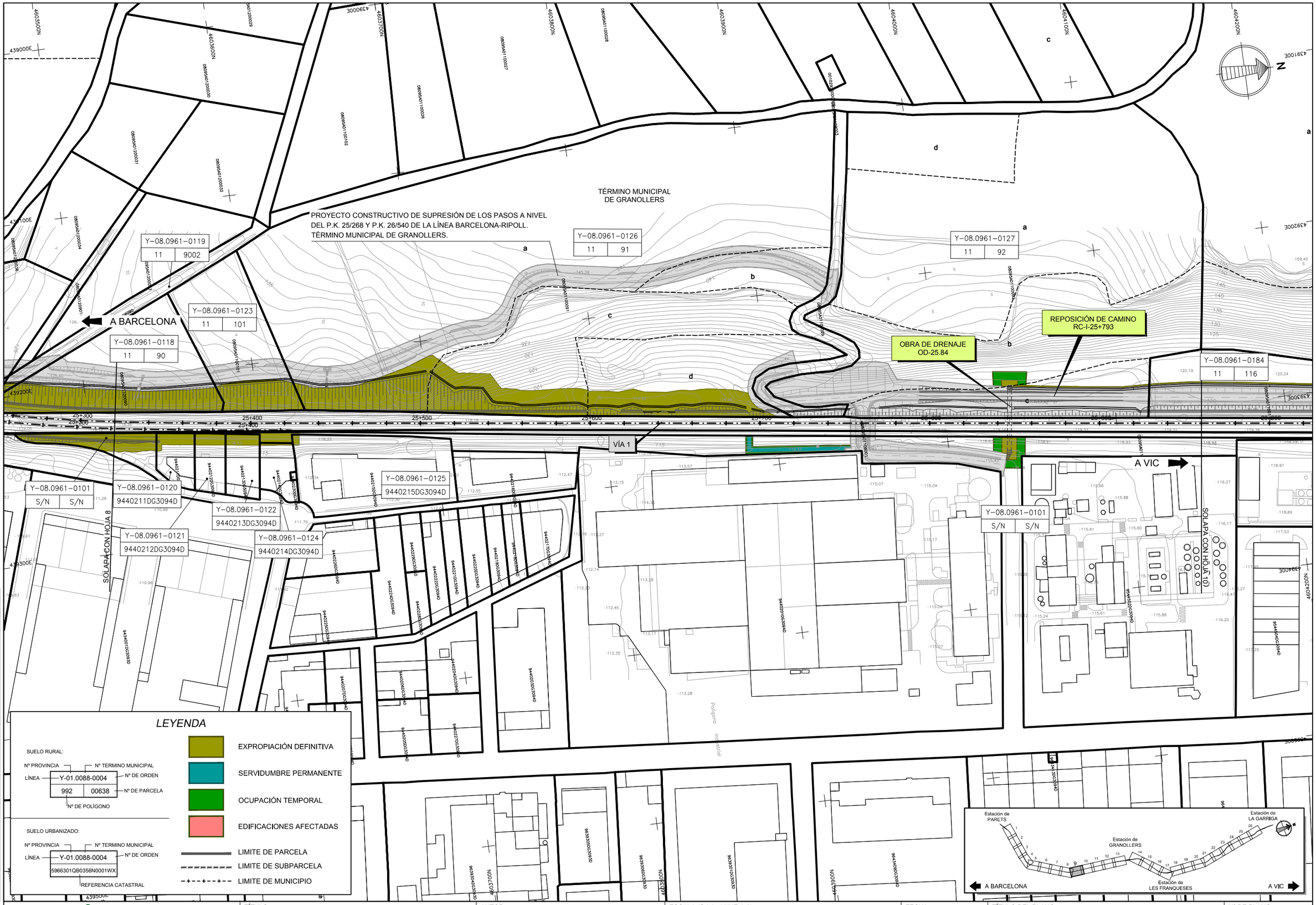

NOMBRE: 05 EXPROPIACIONES

PLANO: ☐ PRELIMINAR ☒ DE PROYECTO ☐ PARA CONSTRUCCIÓN

VER.	FECHA	DESCRIPCIÓN	REAL.	COMP.	APROB.
01	SEP-2019		SFG	DPL	JPG

adif ADMINISTRADOR DE INFRAESTRUCTURAS FERROVIARIAS

TÍTULO
PROYECTO DE CONSTRUCCIÓN PARA LA DUPLICACIÓN DE VÍA DE LA LÍNEA DE CERCANÍAS R-3 ENTRE PARETS Y LA GARRIGA (BARCELONA): VÍA Y ELECTRIFICACIÓN

AUTOR
D. JOSÉ A. PÉREZ GÁNDARA

saitec engineering

ESCALA (Original UNE A-3):
1:2.000
Numérica
Gráfica
-10 0 10 20 30 40 50m

FECHA
NOVIEMBRE 2020

TÍTULO DEL PLANO
EXPROPIACIONES
PLANTAS

Nº DE PLANO
ANEJO 19.5
Hoja 9 de 27

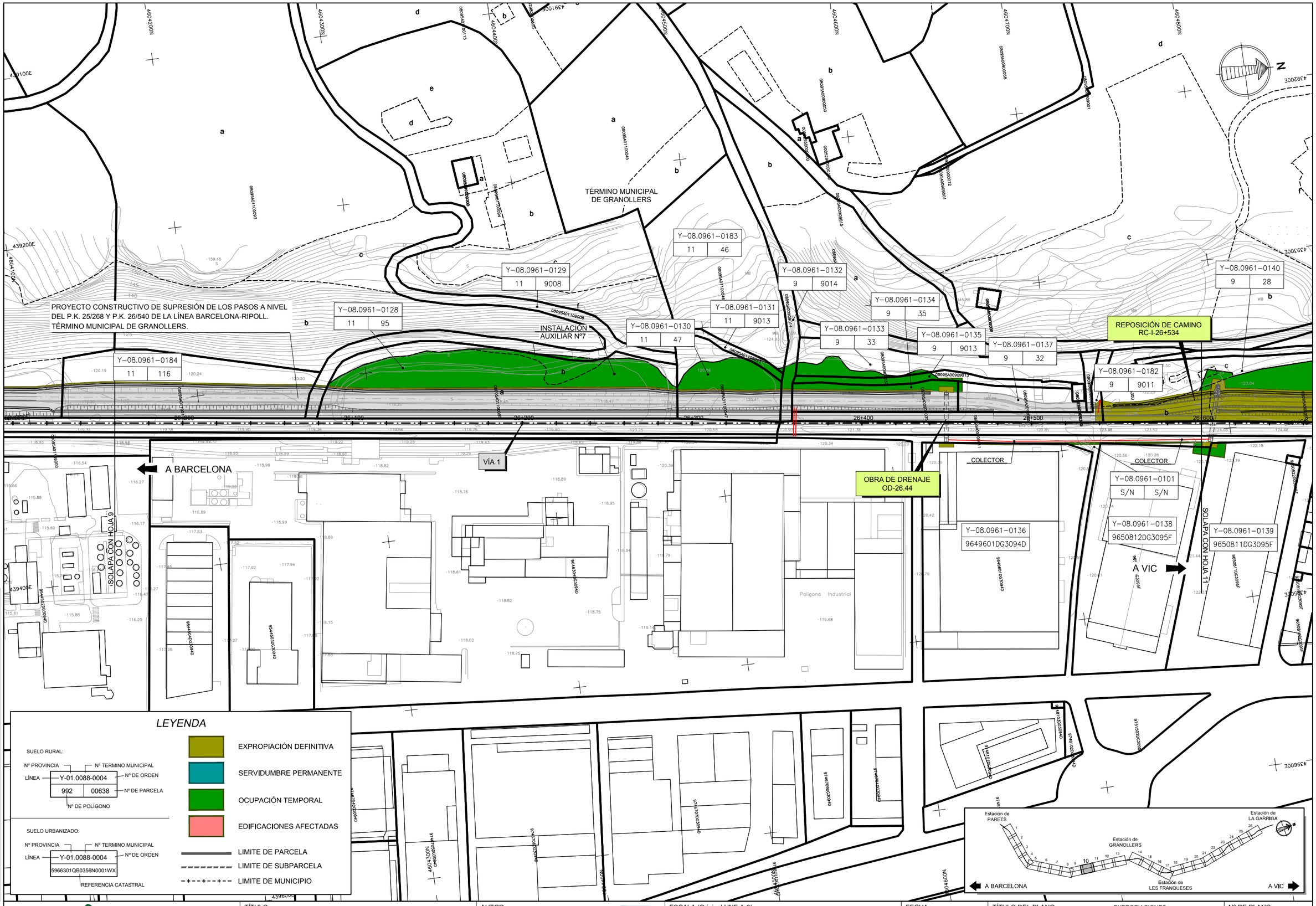

NOMBRE: 05 EXPROPIACIONES

PLANO: ☐ PRELIMINAR ☒ DE PROYECTO ☐ PARA CONSTRUCCIÓN

VER.	FECHA	DESCRIPCIÓN	REAL	COMP.	APROB.
01	SEP-2019		SFG	DPL	JFG

adif ADMINISTRADOR DE INFRAESTRUCTURAS FERROVIARIAS

TÍTULO
PROYECTO DE CONSTRUCCIÓN PARA LA DUPLICACIÓN DE VÍA DE LA LÍNEA DE CERCANÍAS R-3 ENTRE PARETS Y LA GARRIGA (BARCELONA): VÍA Y ELECTRIFICACIÓN

AUTOR
D. JOSÉ A. PÉREZ GÁNDARA

saitec engineering

ESCALA (Original UNE A-3):
1:2.000
Numérica
Gráfica
-10 0 10 20 30 40 50m

FECHA
NOVIEMBRE 2020

TÍTULO DEL PLANO
EXPROPIACIONES
PLANTAS

Nº DE PLANO
ANEJO 19.5
Hoja 10 de 27

TÉRMINO MUNICIPAL DE GRANOLLERS

REPOSICIÓN DE CAMINO RC-I-26+534

MURO M-26.8 (I)

OBRA DE DRENAJE OD-26.60

OBRA DE DRENAJE OD-27.07

OBRA DE DRENAJE OD-27.23

INSTALACIÓN AUXILIAR Nº8

VÍA 1

A BARCELONA

A VIC

COLECTOR:CTOR

SOLAPA CON HOJA 10

SOLAPA CON HOJA 12

TELECOMUNICACIONES

TELECOMUNICACIONES SUBTERRANEA

ALUMBRADO

Edif.

Polígono Industrial

Y-08.0961-0140 | 9 | 28

Y-08.0961-0141 | 9 | 9012

Y-08.0961-0142 | 9 | 48

Y-08.0961-0143 | 9 | 9010

Y-08.0961-0144 | 9 | 47

Y-08.0961-0145 | 9 | 49

Y-08.0961-0146 | 9 | 56

Y-08.0961-0147 | 9 | 55

Y-08.0961-0148 | 9 | 26

Y-08.0961-0149 | 9 | 51

Y-08.0961-0150 | 9 | 9009

Y-08.0961-0151 | 9 | 9

Y-08.0961-0152 | 9 | 10

Y-08.0961-0153 | 002036600DG30F

Y-08.0961-0154 | 9 | 13

Y-08.0961-0155 | 9 | 9003

Y-08.0961-0156 | 9 | 12

Y-08.0961-0157 | 9 | 9004

Y-08.0961-0158 | 9 | 14

Y-08.0961-0159 | 9 | 9008

Y-08.0961-0160 | 7 | 9004

Y-08.0961-0161 | 9857806DG3095F

Y-08.0961-0162 | 7 | 47

Y-08.0961-0182 | 9 | 9011

Y-08.0961-0101 | S/N | S/N

Y-08.0961-0138 | 9650812DG3095F

Y-08.0961-0139 | 9650811DG3095F

Y-08.0961-0185 | 9755803DG3095F

Y-08.0961-0101 | S/N | S/N

26+600 26+700 26+800 26+900 27+000 27+100 27+200 27+300

439200E 439300E 439400E 439500E 439600E 439700E

4604800N 4604900N 4605000N 4605100N 4605200N 4605300N 4605400N 4605500N 4604700N

LEYENDA

SUELO RURAL:

Nº PROVINCIA — Nº TERMINO MUNICIPAL

LÍNEA — Y-01.0088-0004 — Nº DE ORDEN

992 | 00638 — Nº DE PARCELA

Nº DE POLÍGONO

SUELO URBANIZADO:

Nº PROVINCIA — Nº TERMINO MUNICIPAL

LÍNEA — Y-01.0088-0004 — Nº DE ORDEN

5966301QB0356N0001WX

REFERENCIA CATASTRAL

- EXPROPIACIÓN DEFINITIVA
- SERVIDUMBRE PERMANENTE
- OCUPACIÓN TEMPORAL
- EDIFICACIONES AFECTADAS
- LIMITE DE PARCELA
- LIMITE DE SUBPARCELA
- LIMITE DE MUNICIPIO

Estación de PARETS — Estación de GRANOLLERS — Estación de LES FRANQUESES — Estación de LA GARRIGA

A BARCELONA — A VIC

VER.	FECHA	DESCRIPCIÓN	DR.	COMP.	APRUEB.
01	SEP-2019		SFG.	REAL.	JPO

NOMBRE: 05. EXPROPIACIONES

PLANO: ☐ PRELIMINAR ☒ DE PROYECTO ☐ PARA CONSTRUCCIÓN

adif ADMINISTRADOR DE INFRAESTRUCTURAS FERROVIARIAS

TÍTULO
PROYECTO DE CONSTRUCCIÓN PARA LA DUPLICACIÓN DE VÍA DE LA LÍNEA DE CERCANÍAS R-3 ENTRE PARETS Y LA GARRIGA (BARCELONA): VÍA Y ELECTRIFICACIÓN

AUTOR
D. JOSÉ A. PÉREZ GÁNDARA
saitec engineering

ESCALA (Original UNE A-3):
1:2.000 Numérica
-10 0 10 20 30 40 50m Gráfica

FECHA
NOVIEMBRE 2020

TÍTULO DEL PLANO
EXPROPIACIONES
PLANTAS

Nº DE PLANO
ANEJO 19.5
Hoja 11 de 27

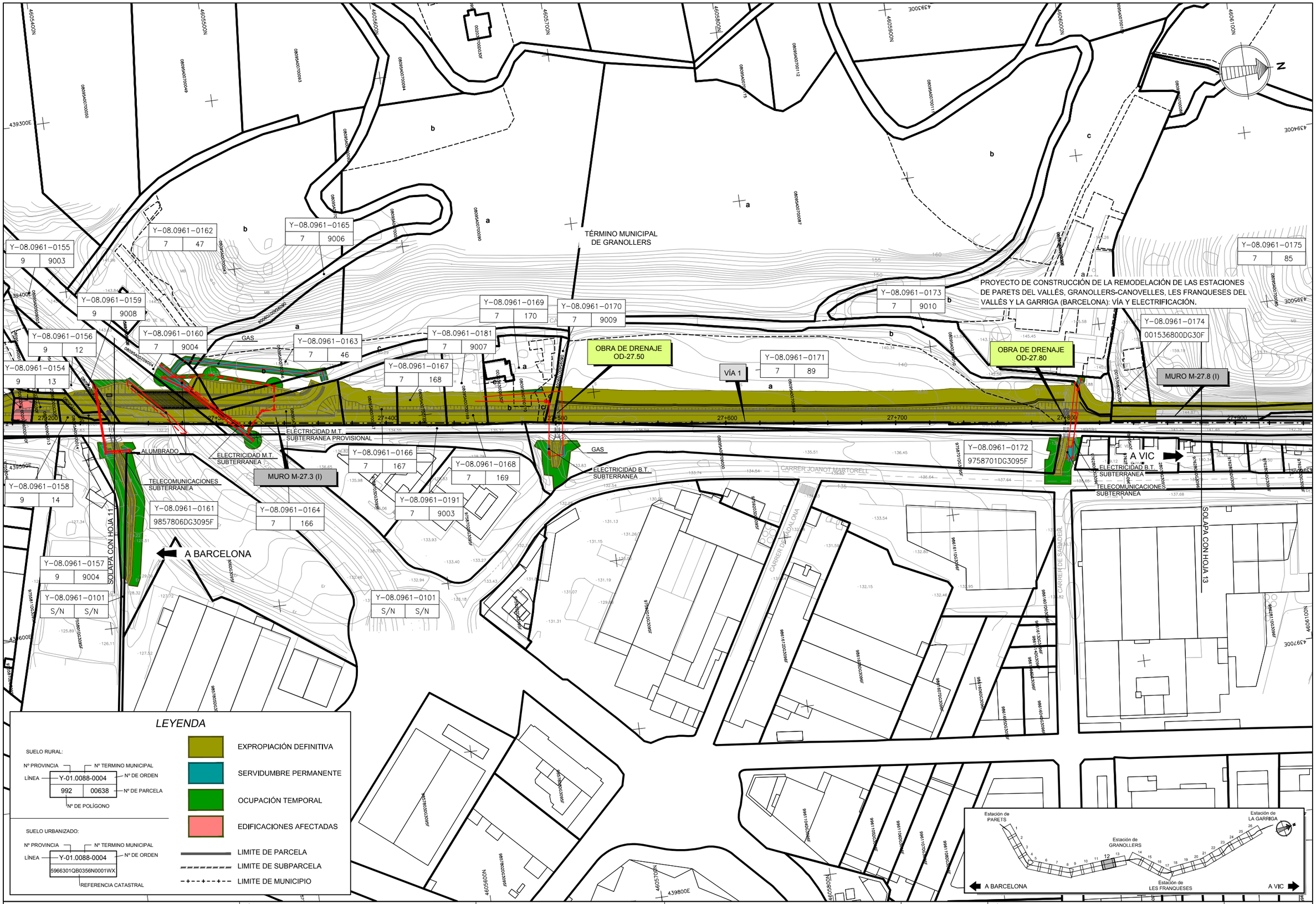

NOMBRE: 05 EXPROPIACIONES

PLANO: ☐ PRELIMINAR ☒ DE PROYECTO ☐ PARA CONSTRUCCIÓN

VER.	FECHA	DESCRIPCIÓN	SFG	DPL	JPG
01	SEP-2019		REAL	COMP.	APROB.

adif ADMINISTRADOR DE INFRAESTRUCTURAS FERROVIARIAS

TÍTULO
PROYECTO DE CONSTRUCCIÓN PARA LA DUPLICACIÓN DE VÍA DE LA LÍNEA DE CERCANÍAS R-3 ENTRE PARETS Y LA GARRIGA (BARCELONA): VÍA Y ELECTRIFICACIÓN

AUTOR
D. JOSÉ A. PÉREZ GÁNDARA

saitec engineering

ESCALA (Original UNE A-3):
1:2.000
Numérica
Gráfica
-10 0 10 20 30 40 50m

FECHA
NOVIEMBRE 2020

TÍTULO DEL PLANO
EXPROPIACIONES
PLANTAS

Nº DE PLANO
ANEJO 19.5
Hoja 12 de 27

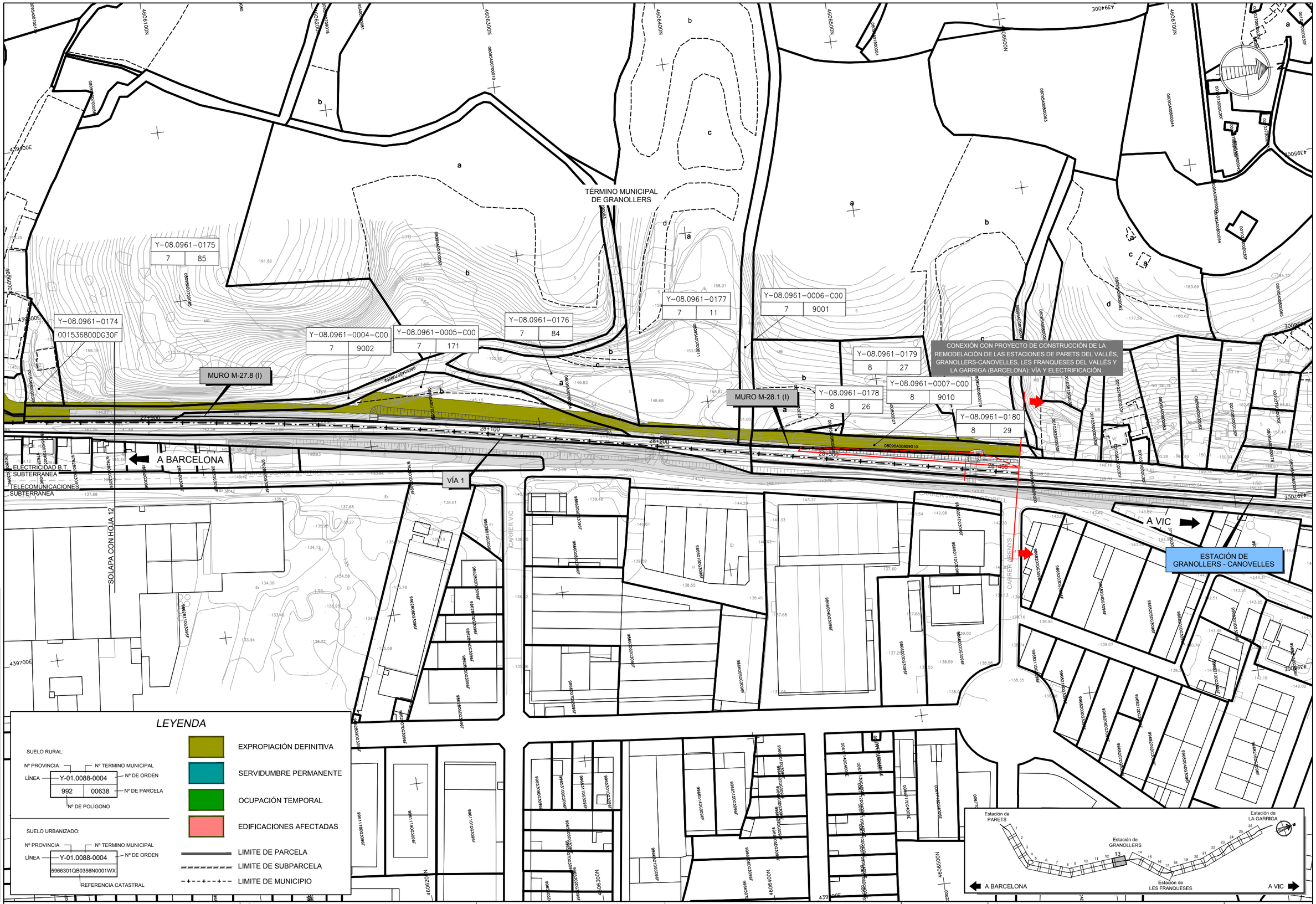

NOMBRE: 05 EXPROPIACIONES

PLANO: ☐ PRELIMINAR ☒ DE PROYECTO ☐ PARA CONSTRUCCIÓN

VER.	FECHA	DESCRIPCIÓN	SFG.	DPL.	APROB.
01	SEP-2019				

adif ADMINISTRADOR DE INFRAESTRUCTURAS FERROVIARIAS

TÍTULO
PROYECTO DE CONSTRUCCIÓN PARA LA DUPLICACIÓN DE VÍA DE LA LÍNEA DE CERCANÍAS R-3 ENTRE PARETS Y LA GARRIGA (BARCELONA): VÍA Y ELECTRIFICACIÓN

AUTOR
D. JOSÉ A. PÉREZ GÁNDARA

saitec engineering

ESCALA (Original UNE A-3):
1:2.000
Numérica
Gráfica
-10 0 10 20 30 40 50m

FECHA
NOVIEMBRE 2020

TÍTULO DEL PLANO
EXPROPIACIONES
PLANTAS

Nº DE PLANO
ANEJO 19.5
Hoja 13 de 27

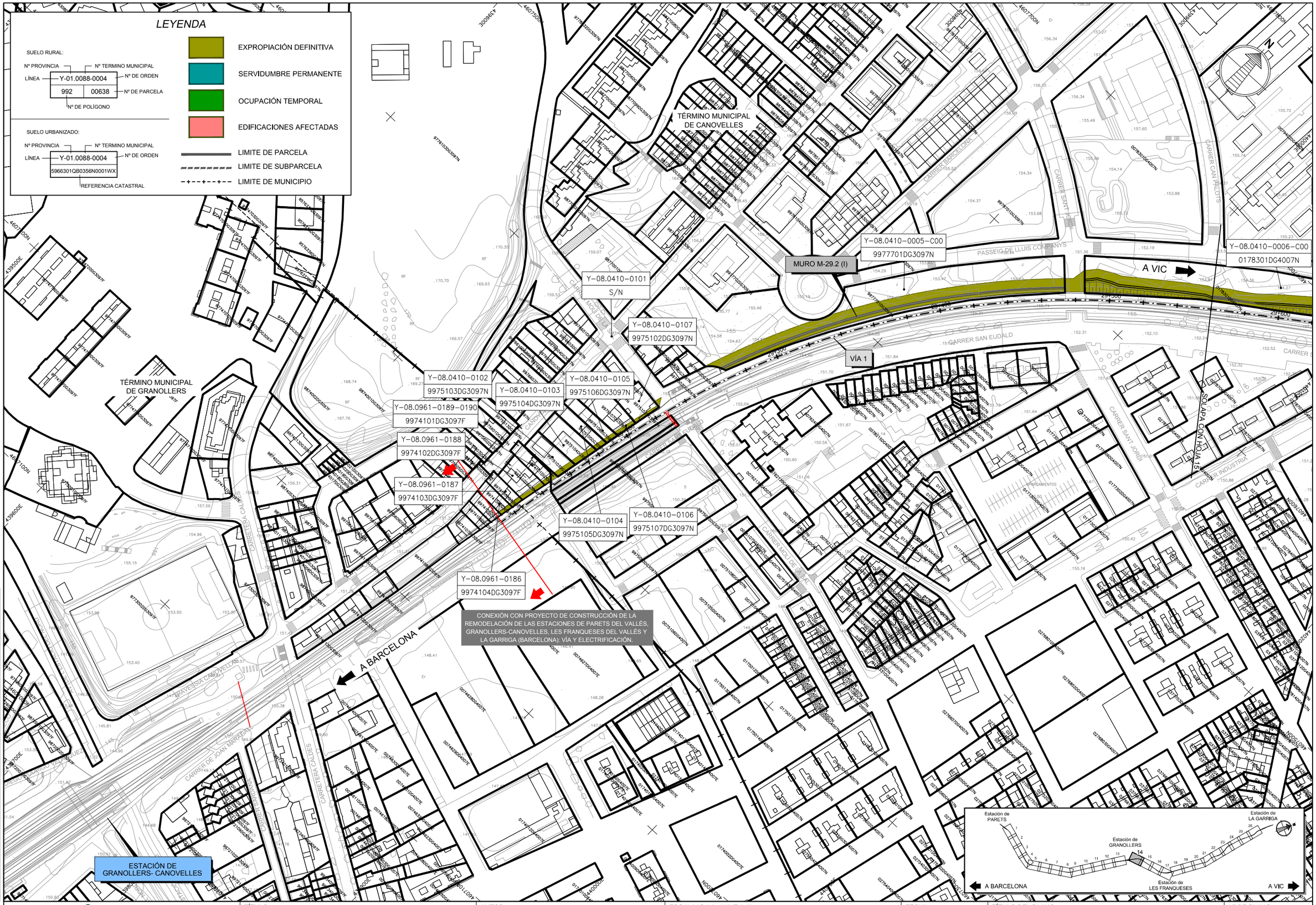

NOMBRE: 05 EXPROPIACIONES

PLANO: ☐ PRELIMINAR ☒ DE PROYECTO ☐ PARA CONSTRUCCIÓN

VER.	FECHA	DESCRIPCIÓN	REAL	COMP.	APROB.
01	SEP-2019		SFG	DPL	JPG

adif ADMINISTRADOR DE INFRAESTRUCTURAS FERROVIARIAS

TÍTULO
PROYECTO DE CONSTRUCCIÓN PARA LA DUPLICACIÓN DE VÍA DE LA LÍNEA DE CERCANÍAS R-3 ENTRE PARETS Y LA GARRIGA (BARCELONA): VÍA Y ELECTRIFICACIÓN

AUTOR
D. JOSÉ A. PÉREZ GÁNDARA

saitec engineering

ESCALA (Original UNE A-3):
1:2.000
Numérica
Gráfica
-10 0 10 20 30 40 50m

FECHA
NOVIEMBRE 2020

TÍTULO DEL PLANO
EXPROPIACIONES
PLANTAS

Nº DE PLANO
ANEJO 19.5
Hoja 14 de 27

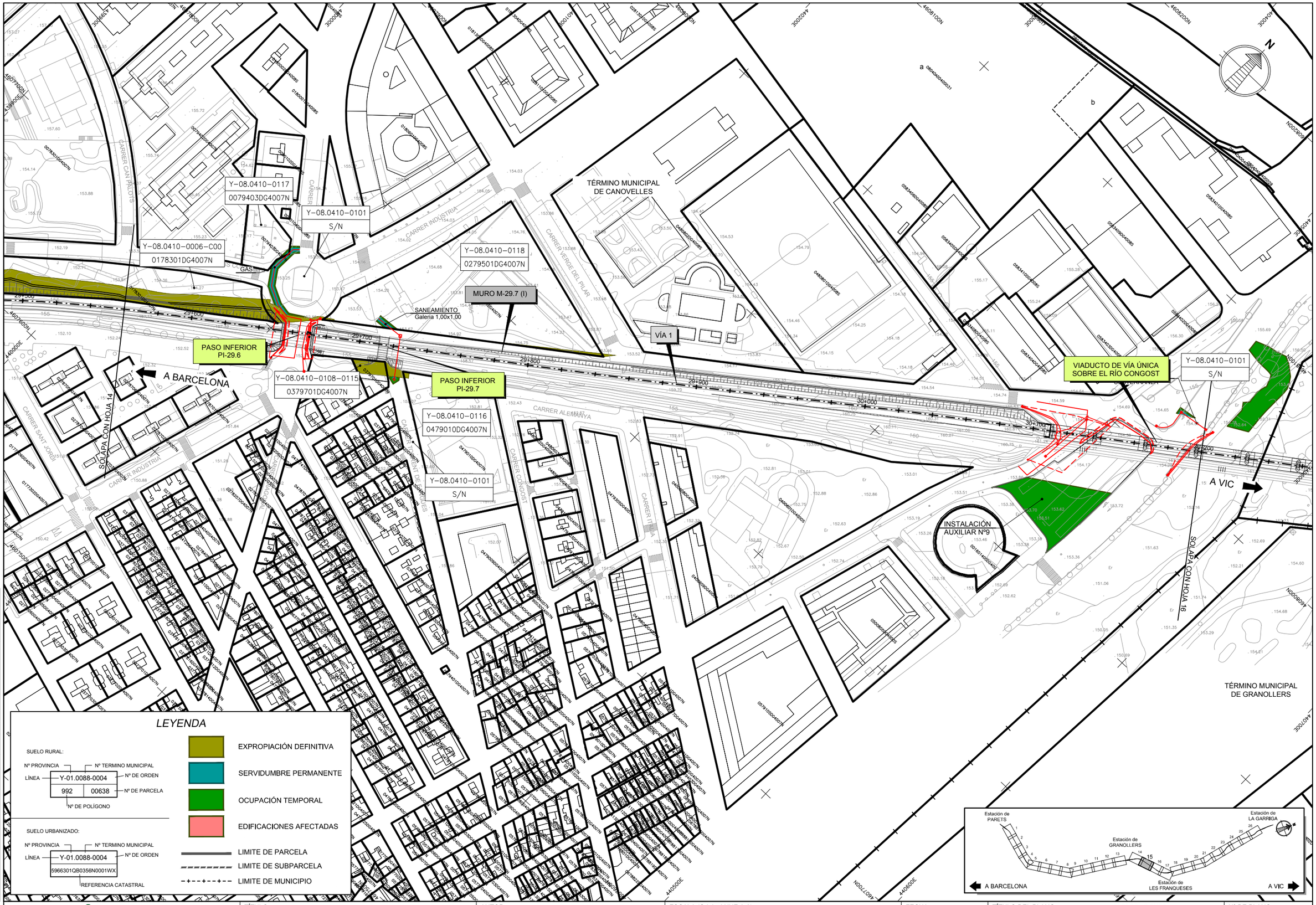

NOMBRE: 05 EXPROPIACIONES

PLANO: ☐ PRELIMINAR ☒ DE PROYECTO ☐ PARA CONSTRUCCIÓN

VER.	FECHA	DESCRIPCIÓN	SFG.	DPL.	JPG
01	SEP-2019		REAL	COMP.	APROB.

adif ADMINISTRADOR DE INFRAESTRUCTURAS FERROVIARIAS

TÍTULO
PROYECTO DE CONSTRUCCIÓN PARA LA DUPLICACIÓN DE VÍA DE LA LÍNEA DE CERCANÍAS R-3 ENTRE PARETS Y LA GARRIGA (BARCELONA): VÍA Y ELECTRIFICACIÓN

AUTOR
D. JOSÉ A. PÉREZ GÁNDARA

saitec engineering

ESCALA (Original UNE A-3):
1:2.000
Numérica
Gráfica
-10 0 10 20 30 40 50m

FECHA
NOVIEMBRE 2020

TÍTULO DEL PLANO
EXPROPIACIONES
PLANTAS

Nº DE PLANO
ANEJO 19.5
Hoja 15 de 27

TÉRMINO MUNICIPAL DE CANOVELLES

TÉRMINO MUNICIPAL DE LES FRANQUESES DEL VALLÈS

TÉRMINO MUNICIPAL DE GRANOLLERS

Y-08.0410-0101
S/N

ELECTRICIDAD M.T. SUBTERRANEA

ALUMBRADO

VIADUCTO DE VÍA ÚNICA SOBRE EL RÍO CONGOST

Y-08.0863-0212
15 | 9047

Y-08.0863-0103
0783501DG4008S

Y-08.0863-0101
S/N

Y-08.0863-0104
1086207DG4018N

REPOSICIÓN DE CAMINO RC-I-30+570

Y-08.0863-0114
1287703DG4018N

Y-08.0863-0101
S/N

ELECTRICIDAD M.T. SUBTERRANEA PROVISIONAL

MURO M-30.8 (I)

A BARCELONA

ELECTRICIDAD M.T. - A.T. SUBTERRANEA

Y-08.0863-0102
0783601DG4008S

SOLAPA CON HOJA 15

VIADUCTO DE VÍA ÚNICA SOBRE CARRETERA C-352

VÍA 1

VÍA 2

Y-08.0863-0106-0111
1086206DG4018N

Y-08.0863-0112
1086203DG4018N

ELECTRICIDAD M.T. SUBTERRANEA

Y-08.0863-0101
S/N

Y-08.0863-0105
1084205DG4018S

PASO INFERIOR PI-30.7

SANEAMIENTO

A VIC

Y-08.0863-0101
S/N

Y-08.0863-0113
1285801DG4018N

SOLAPA CON HOJA 17

CARRER DE LA SERRA

CARRER DE LES FERRERIES

CARRER DE LES FONTS

CARRER DE LES SOLERS

CARRER DE LES TEIXIDORES

CARRER DE LES TRES CREUS

CARRER DE LES VINYES

CARRER DE LES VOLTES

CARRER DE LES VOLTES

CARRER DE LES VOLT

LEYENDA

SUELO RURAL:

Nº PROVINCIA — Nº TERMINO MUNICIPAL
LÍNEA — Y-01.0088-0004 — Nº DE ORDEN
992 | 00638 — Nº DE PARCELA
Nº DE POLÍGONO

SUELO URBANIZADO:

Nº PROVINCIA — Nº TERMINO MUNICIPAL
LÍNEA — Y-01.0088-0004 — Nº DE ORDEN
5966301QB0356N0001WX
REFERENCIA CATASTRAL

- EXPROPIACIÓN DEFINITIVA
- SERVIDUMBRE PERMANENTE
- OCUPACIÓN TEMPORAL
- EDIFICACIONES AFECTADAS
- LIMITE DE PARCELA
- LIMITE DE SUBPARCELA
- LIMITE DE MUNICIPIO

TÉRMINO MUNICIPAL DE LES FRANQUESES DEL VALLÉS

CONEXIÓN CON PROYECTO DE CONSTRUCCIÓN DE LA REMODELACIÓN DE LAS ESTACIONES DE PARETS DEL VALLÉS, GRANOLLERS-CANOVELLES, LES FRANQUESES DEL VALLÉS Y LA GARRIGA (BARCELONA): VÍA Y ELECTRIFICACIÓN.

ESTACIÓN DE LES FRANQUESES DEL VALLÉS

Y-08.0863-0101 S/N

Y-08.0863-0001-C00 1288501DG4018N

Y-08.0863-0002-C00 1387803DG4018N

Y-08.0863-0120 1387805DG4018N

Y-08.0863-0121 1387804DG4018N

Y-08.0863-0119 1387806DG4018N

Y-08.0863-0118 1387807DG4018N

Y-08.0863-0117 1387808DG4018N

Y-08.0863-0116 1387809DG4018N

Y-08.0863-0114 1287703DG4018N

Y-08.0863-0115 1287702DG4018N

Y-08.0863-0101 S/N

Y-08.0863-0113 1285801DG4018N

ELECTRICIDAD M.T SUBTERRANEA PROVISIONAL

MURO M-31.0 (D)

MURO M-30.7 (D)

VÍA 1

VÍA 2

A VIC

A BARCELONA

SOLAPA CON HOJA 16

CARRER ANNA MARIA MOGAS

CARRER DE LA PLEGUA

CARRETERA DE LES FRANQUESES

CARRER LLADA

CARRER PAU CASALS

CARRER DEL MIRADOR

CARRER DE LA SERRA

CARRER SANT ANTONI

CARRER DE LES COMPORTES

CARRER DE LES CASES

CARRER DE LES BALMES

CARRER DE LA CREU

CARRER DE LES FONTS

CARRER DE LES ESCOMBRERES

POLIGONO INDUSTRIAL EL CONGOST

Estación de PARETS
Estación de GRANOLLERS
Estación de LES FRANQUESES
Estación de LA GARRIGA
A BARCELONA
A VIC

NOMBRE: 05. EXPROPIACIONES							
PLANO: ☐ PRELIMINAR ☒ DE PROYECTO ☐ PARA CONSTRUCCIÓN							

CONEXIÓN CON PROYECTO DE CONSTRUCCIÓN DE LA REMODELACIÓN DE LAS ESTACIONES DE PARETS DEL VALLÉS, GRANOLLERS-CANOVELLES, LES FRANQUESES DEL VALLÉS Y LA GARRIGA (BARCELONA): VÍA Y ELECTRIFICACIÓN.

TÉRMINO MUNICIPAL DE LES FRANQUESES DEL VALLÉS

INSTALACIÓN AUXILIAR Nº10

Y-08.0863-0101 S/N

Y-08.0863-0003-C00 15 100

Y-08.0863-0122 15 99

Y-08.0863-0123 15 95

Y-08.0863-0124 15 9042

Y-08.0863-0125 15 89

Y-08.0863-0126 15 86

Y-08.0863-0127 15 9041

Y-08.0863-0128 15 9040

Y-08.0863-0129 15 80

Y-08.0863-0130 15 9058

Y-08.0863-0131 15 79

Y-08.0863-0132 15 78

Y-08.0863-0133 15 9034

Y-08.0863-0134 15 71

Y-08.0863-0135 15 73

MURO M-32.0 (I)

MURO M-31.5 (D)

ELECTRICIDAD B.T. SUBTERRANEA

ELECTRICIDAD M.T. SUBTERRANEA

ELECTRICIDAD M.T. SUBTERRANEA

A BARCELONA

A VIC

SOLAPA CON HOJA 19

CARRETERA DE RIBES

CARRER SANT ISIDRE

CARRER VERGE DE LA MERCE

CARRER JOAN MIRAGALL

CARRER SANT JORDI

CARRER ANNA MARIA MOGAS

N-152a

escombrera

LEYENDA

SUELO RURAL:

Nº PROVINCIA — Nº TERMINO MUNICIPAL
LÍNEA — Y-01.0088-0004 — Nº DE ORDEN
992 | 00638 — Nº DE PARCELA
Nº DE POLÍGONO

SUELO URBANIZADO:

Nº PROVINCIA — Nº TERMINO MUNICIPAL
LÍNEA — Y-01.0088-0004 — Nº DE ORDEN
5966301QB0356N0001WX
REFERENCIA CATASTRAL

- EXPROPIACIÓN DEFINITIVA
- SERVIDUMBRE PERMANENTE
- OCUPACIÓN TEMPORAL
- EDIFICACIONES AFECTADAS
- LIMITE DE PARCELA
- LIMITE DE SUBPARCELA
- LIMITE DE MUNICIPIO

Estación de PARETS
Estación de GRANOLLERS
Estación de LES FRANQUESES
Estación de LA GARRIGA
A BARCELONA
A VIC

VER.	FECHA	DESCRIPCIÓN	REF.A	COMP.	APROB.
02	OCT.2020	RENUMERACIÓN INSTALACIONES AUXILIARES	BFG	DPL	JFG
01	SEP.2020		BFG	DPL	JFG

NOMBRE: 05 EXPROPIACIONES

PLANO: ☐ PRELIMINAR ☒ DE PROYECTO ☐ PARA CONSTRUCCIÓN

adif ADMINISTRADOR DE INFRAESTRUCTURAS FERROVIARIAS

TÍTULO
PROYECTO DE CONSTRUCCIÓN PARA LA DUPLICACIÓN DE VÍA DE LA LÍNEA DE CERCANÍAS R-3 ENTRE PARETS Y LA GARRIGA (BARCELONA): VÍA Y ELECTRIFICACIÓN

AUTOR
D. JOSÉ A. PÉREZ GÁNDARA
saitec engineering

ESCALA (Original UNE A-3):
1:2.000 Numérica
-10 0 10 20 30 40 50m Gráfica

FECHA
NOVIEMBRE 2020

TÍTULO DEL PLANO
EXPROPIACIONES
PLANTAS

Nº DE PLANO
ANEJO 19.5
Hoja 18 de 27

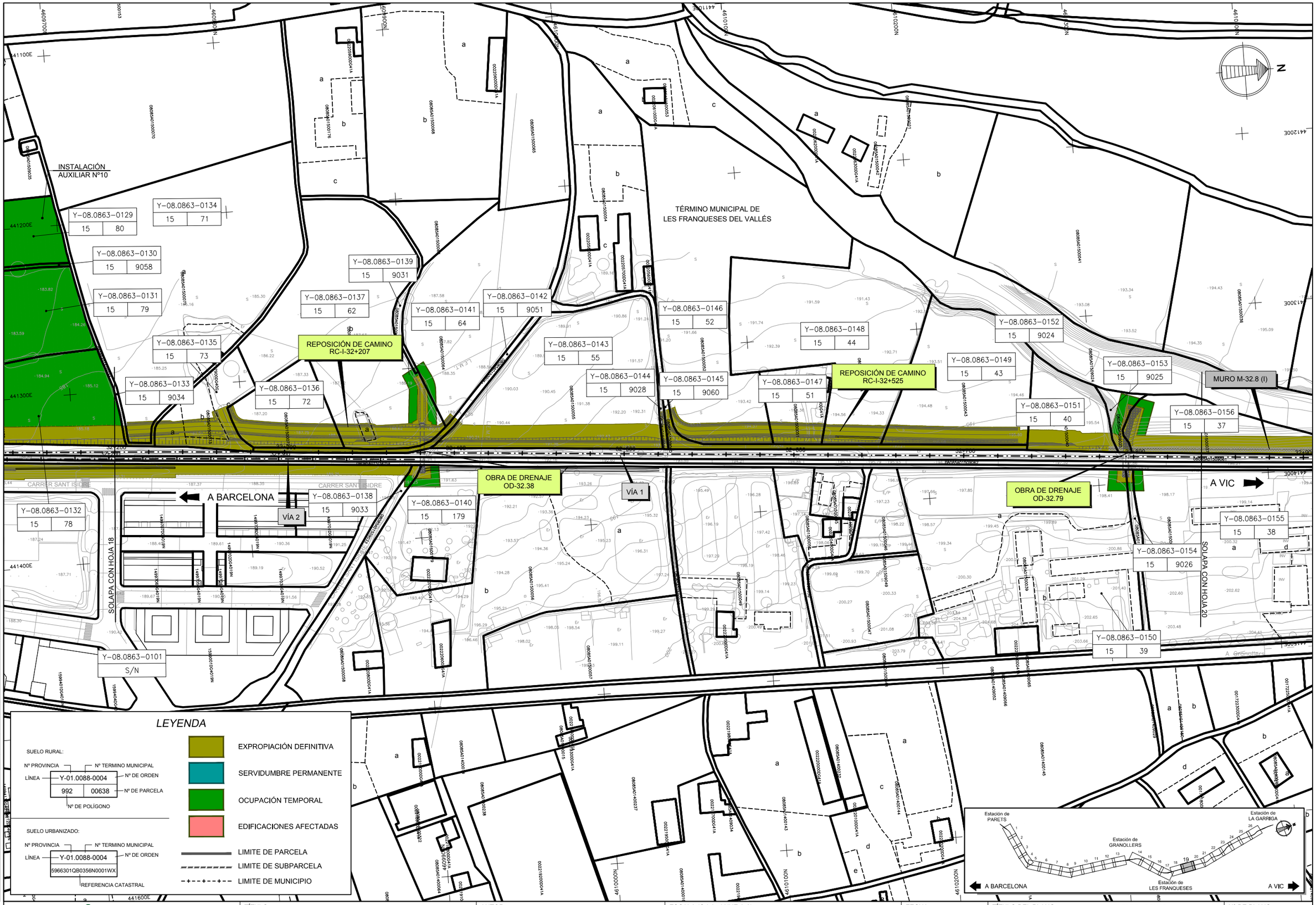

NOMBRE: 05: EXPROPIACIONES

PLANO: ☐ PRELIMINAR ☒ DE PROYECTO ☐ PARA CONSTRUCCIÓN

VER	FECHA	DESCRIPCIÓN	REAL	COMP.	APROB.
02	OCT-2020	RENUMERACIÓN INSTALACIONES AUXILIARES	SFG	DPL	JPG
01	SEP-2019		SFG	DPL	JPG

adif ADMINISTRADOR DE INFRAESTRUCTURAS FERROVIARIAS

TÍTULO
PROYECTO DE CONSTRUCCIÓN PARA LA DUPLICACIÓN DE VÍA DE LA LÍNEA DE CERCANÍAS R-3 ENTRE PARETS Y LA GARRIGA (BARCELONA): VÍA Y ELECTRIFICACIÓN

AUTOR
D. JOSÉ A. PÉREZ GÁNDARA

saitec engineering

ESCALA (Original UNE A-3):
1:2.000
Numérica
Gráfica
-10 0 10 20 30 40 50m

FECHA
NOVIEMBRE 2020

TÍTULO DEL PLANO
EXPROPIACIONES
PLANTAS

Nº DE PLANO
ANEJO 19.5
Hoja 19 de 27

TÉRMINO MUNICIPAL DE
LES FRANQUESES DEL VALLÉS

Y-08.0863-0153 | 15 | 9025
Y-08.0863-0156 | 15 | 37
Y-08.0863-0155 | 15 | 38
Y-08.0863-0154 | 15 | 9026
Y-08.0863-0150 | 15 | 39
Y-08.0863-0157 | 15 | 32
Y-08.0863-0152 | 15 | 9024
Y-08.0863-0159 | 15 | 28
Y-08.0863-0161 | 15 | 27
Y-08.0863-0162 | 15 | 26
Y-08.0863-0164 | 15 | 22
Y-08.0863-0165 | 15 | 9021
Y-08.0863-0166 | 15 | 21
Y-08.0863-0169 | 15 | 17
Y-08.0863-0170 | 15 | 146
Y-08.0863-0168 | 001223700DG41A
Y-08.0863-0160 | 15 | 9022
Y-08.0863-0158 | 15 | 31
Y-08.0863-0163 | 1509410DG4110N
Y-08.0863-0167 | 1510405DG4111S
Y-08.0863-0188 | 1612703DG4111S
Y-08.0863-0101 | S/N

MURO M-32.8 (I)
REPOSICIÓN DE CAMINO RC-I-33+132
REPOSICIÓN DE CAMINO RC-T-33+345
PASO SUPERIOR PS-33.3
VIADUCTO DE VÍA DOBLE SOBRE TORRENT DE SANTA MARGARIDA
VÍA 1
SANEAMIENTO
A BARCELONA
A VIC
SOLAPA CON HOJA 21
SOLAPA CON

ELECTRICIDAD B.T. AEREA PROVISIONAL
TELECOMUNICACIONES AEREA PROVISIONAL
ELECTRICIDAD B.T. SUBTERRANEA

LEYENDA

SUELO RURAL:
Nº PROVINCIA — Nº TERMINO MUNICIPAL
LÍNEA — Y-01.0088-0004 — Nº DE ORDEN
992 | 00638 — Nº DE PARCELA
Nº DE POLÍGONO

SUELO URBANIZADO:
Nº PROVINCIA — Nº TERMINO MUNICIPAL
LÍNEA — Y-01.0088-0004 — Nº DE ORDEN
5966301QB0356N0001WX
REFERENCIA CATASTRAL

- EXPROPIACIÓN DEFINITIVA
- SERVIDUMBRE PERMANENTE
- OCUPACIÓN TEMPORAL
- EDIFICACIONES AFECTADAS
- LIMITE DE PARCELA
- LIMITE DE SUBPARCELA
- LIMITE DE MUNICIPIO

Estación de PARETS
Estación de GRANOLLERS
Estación de LES FRANQUESES
Estación de LA GARRIGA
A BARCELONA
A VIC

VER.	FECHA	DESCRIPCIÓN	DIS.	COMP.	APROB.
01	SEP 2019				

NOMBRE: 05 EXPROPIACIONES
PLANO: ☐ PRELIMINAR ☒ DE PROYECTO ☐ PARA CONSTRUCCIÓN

adif ADMINISTRADOR DE INFRAESTRUCTURAS FERROVIARIAS

TÍTULO
PROYECTO DE CONSTRUCCIÓN PARA LA DUPLICACIÓN DE VÍA DE LA LÍNEA DE CERCANÍAS R-3 ENTRE PARETS Y LA GARRIGA (BARCELONA): VÍA Y ELECTRIFICACIÓN

AUTOR
D. JOSÉ A. PÉREZ GÁNDARA
saitec engineering

ESCALA (Original UNE A-3):
1:2.000
Numérica
Gráfica
-10 0 10 20 30 40 50m

FECHA
NOVIEMBRE 2020

TÍTULO DEL PLANO
EXPROPIACIONES
PLANTAS

Nº DE PLANO
ANEJO 19.5
Hoja 20 de 27

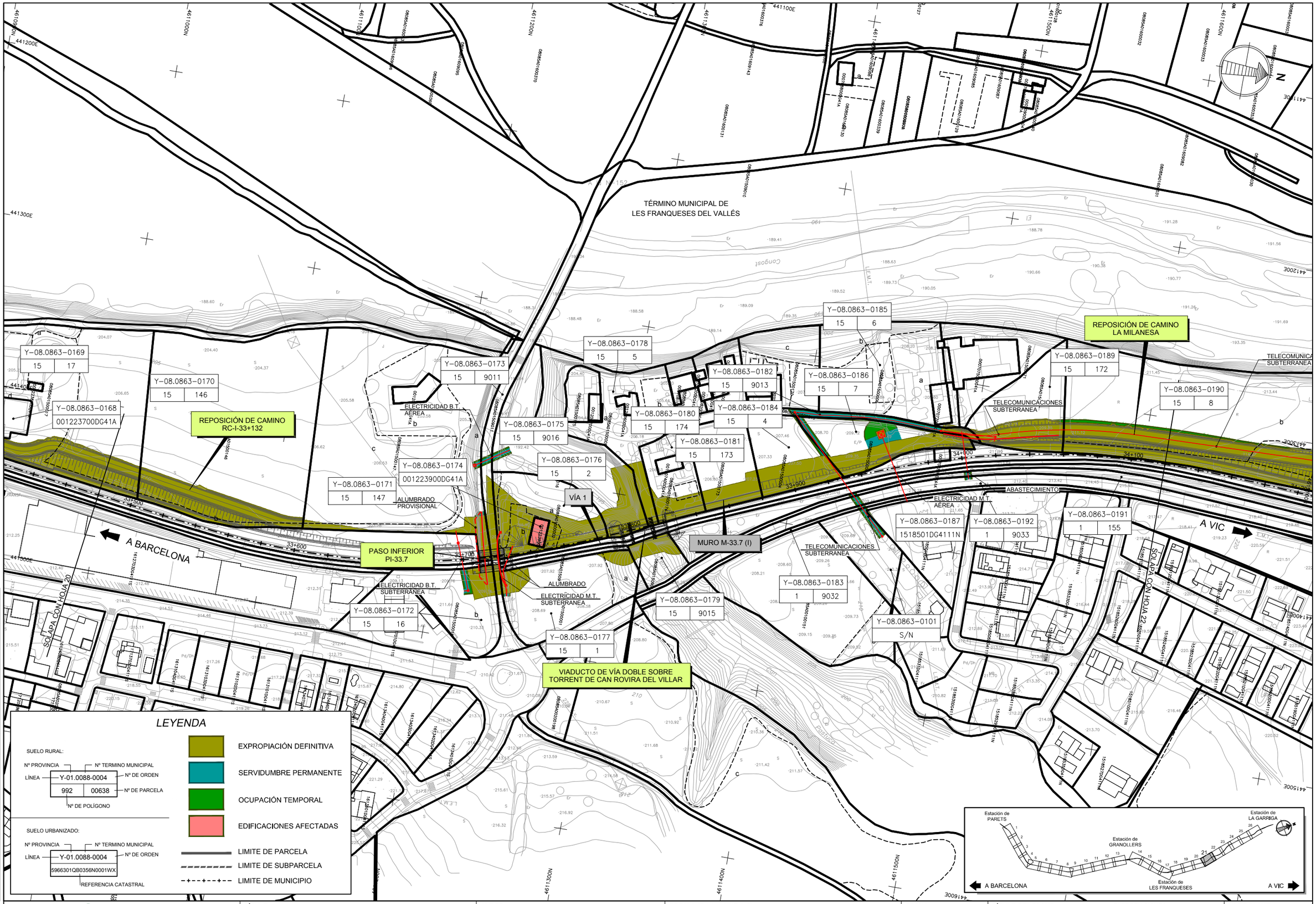

NOMBRE: 05 EXPROPIACIONES

PLANO: ☐ PRELIMINAR ☒ DE PROYECTO ☐ PARA CONSTRUCCIÓN

VER.	FECHA	DESCRIPCIÓN	REAL	COMP.	APROB.
02	OCT-2020	CAMBIO FRANJA EXPROPIACIÓN	SFG	DPL	JPG
01	SEP-2019		SFG	DPL	JPG

adif ADMINISTRADOR DE INFRAESTRUCTURAS FERROVIARIAS

TÍTULO
PROYECTO DE CONSTRUCCIÓN PARA LA DUPLICACIÓN DE VÍA DE LA LÍNEA DE CERCANÍAS R-3 ENTRE PARETS Y LA GARRIGA (BARCELONA): VÍA Y ELECTRIFICACIÓN

AUTOR
D. JOSÉ A. PÉREZ GÁNDARA

saitec engineering

ESCALA (Original UNE A-3):
1:2.000
Numérica
Gráfica
-10 0 10 20 30 40 50m

FECHA
NOVIEMBRE 2020

TÍTULO DEL PLANO
EXPROPIACIONES
PLANTAS

Nº DE PLANO
ANEJO 19.5
Hoja 21 de 27

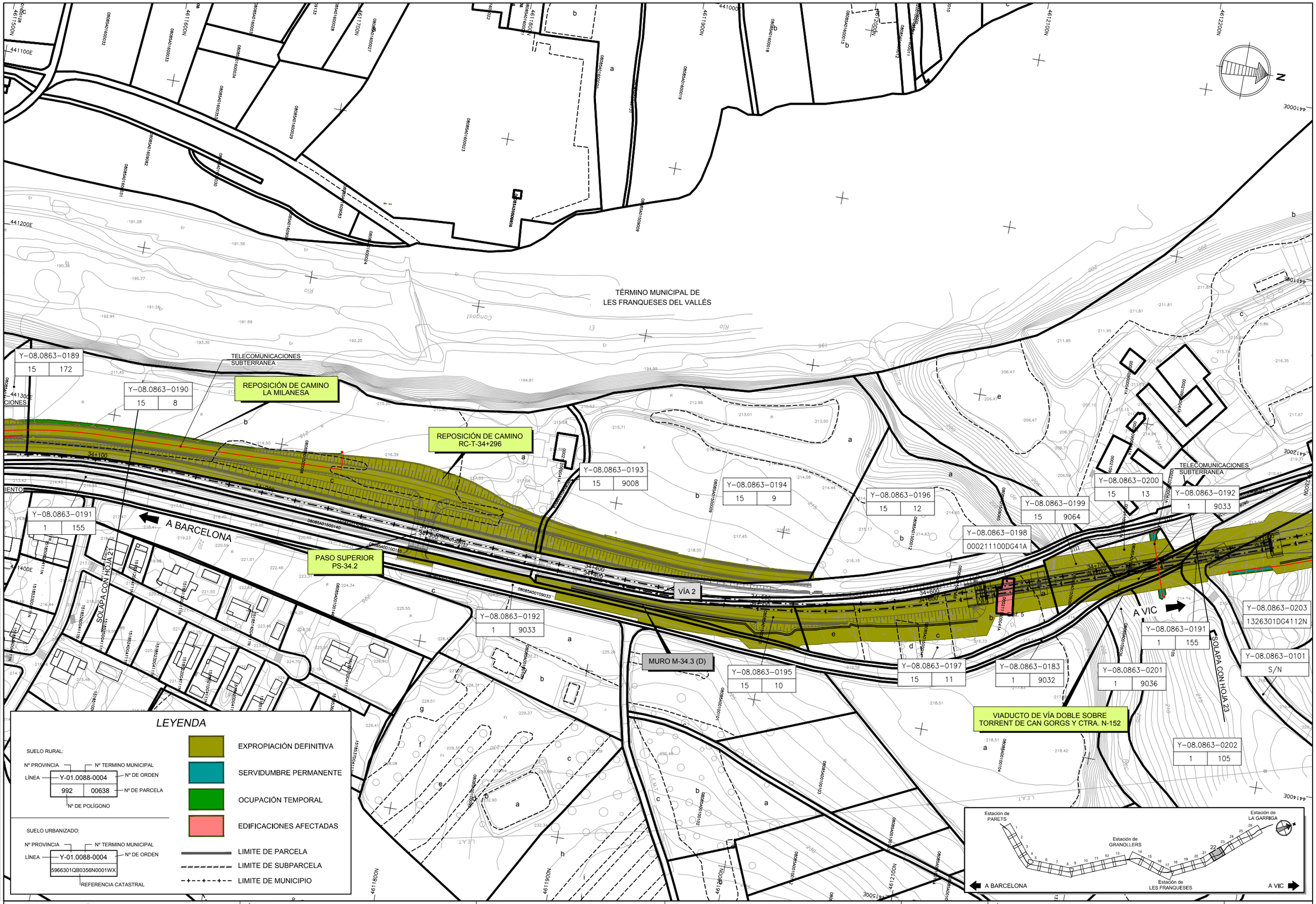

NOMBRE: 05 EXPROPIACIONES

PLANO: ☐ PRELIMINAR ☒ DE PROYECTO ☐ PARA CONSTRUCCIÓN

VER.	FECHA	DESCRIPCIÓN	SFG.	DPL.	APROB.
01	SEP-2019				

adif ADMINISTRADOR DE INFRAESTRUCTURAS FERROVIARIAS

TÍTULO
PROYECTO DE CONSTRUCCIÓN PARA LA DUPLICACIÓN DE VÍA DE LA LÍNEA DE CERCANÍAS R-3 ENTRE PARETS Y LA GARRIGA (BARCELONA): VÍA Y ELECTRIFICACIÓN

AUTOR
D. JOSÉ A. PÉREZ GÁNDARA
saitec engineering

ESCALA (Original UNE A-3):
1:2.000
Numérica
Gráfica
-10 0 10 20 30 40 50m

FECHA
NOVIEMBRE 2020

TÍTULO DEL PLANO
EXPROPIACIONES
PLANTAS

Nº DE PLANO
ANEJO 19.5
Hoja 22 de 27

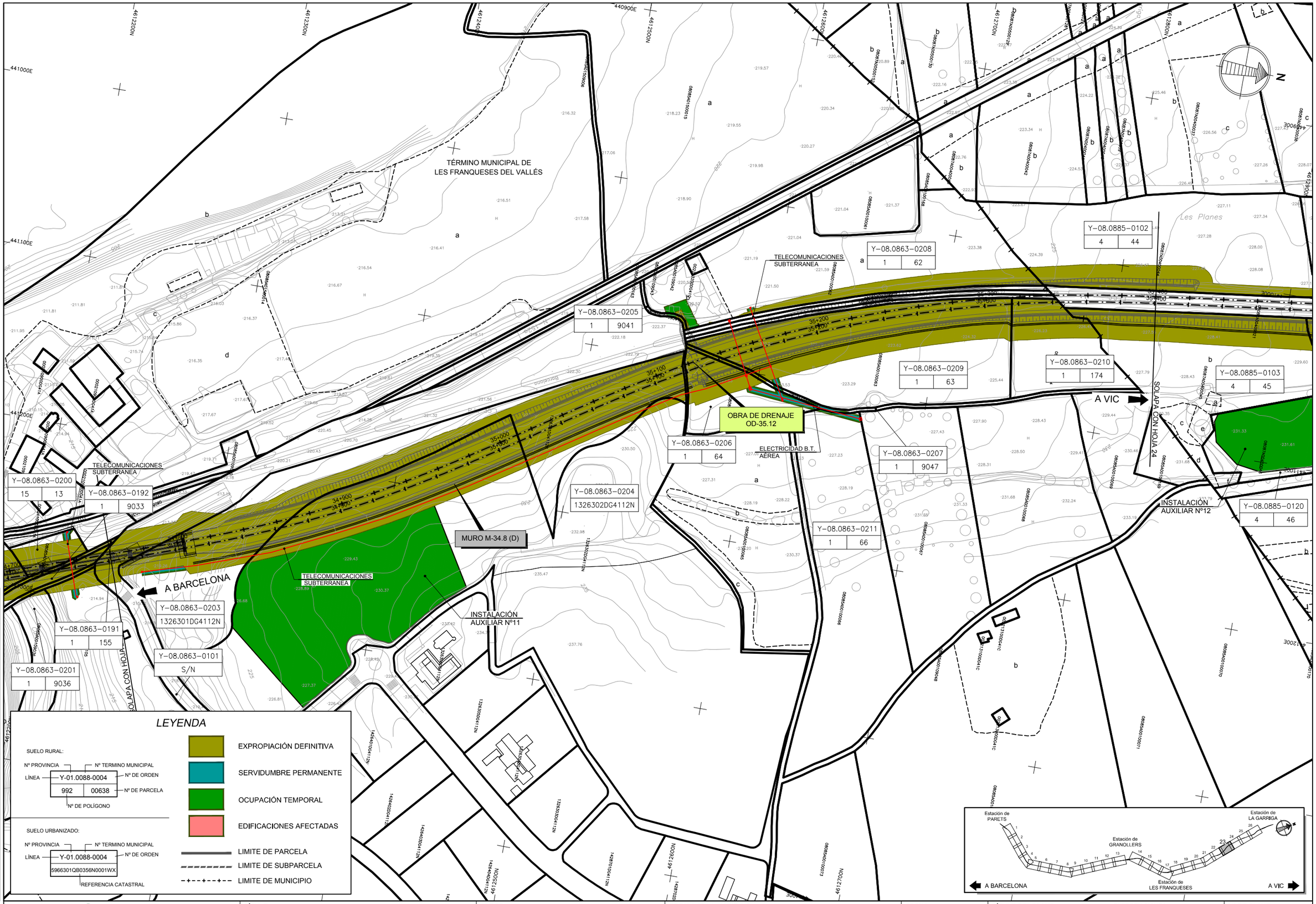

NOMBRE: 05 EXPROPIACIONES

PLANO: ☐ PRELIMINAR ☒ DE PROYECTO ☐ PARA CONSTRUCCIÓN

VER.	FECHA	DESCRIPCIÓN	REAL	COMP.	APROB.
02	OCT-2020	RENUMERACIÓN INSTALACIONES AUXILIARES	SFG	DPL	JPG
01	SEP-2019		SFG	DPL	JPG

adif ADMINISTRADOR DE INFRAESTRUCTURAS FERROVIARIAS

TÍTULO
PROYECTO DE CONSTRUCCIÓN PARA LA DUPLICACIÓN DE VÍA DE LA LÍNEA DE CERCANÍAS R-3 ENTRE PARETS Y LA GARRIGA (BARCELONA): VÍA Y ELECTRIFICACIÓN

AUTOR
D. JOSÉ A. PÉREZ GÁNDARA

saitec engineering

ESCALA (Original UNE A-3):
1:2.000
Numérica
Gráfica
-10 0 10 20 30 40 50m

FECHA
NOVIEMBRE 2020

TÍTULO DEL PLANO
EXPROPIACIONES
PLANTAS

Nº DE PLANO
ANEJO 19.5
Hoja 23 de 27

Y-08.0885-0105 | 4 | 34

Y-08.0885-0104 | 4 | 36

Y-08.0885-0109 | 4 | 29

Y-08.0885-0111 | 4 | 30

Y-08.0885-0106 | 4 | 33

Y-08.0885-0114 | 4 | 9003

Y-08.0885-0113 | 4 | 31

Y-08.0885-0102 | 4 | 44

Y-08.0885-0115 | 4 | 27

Y-08.0885-0107 | 4 | 32

REPOSICIÓN DE CAMINO RC-T-35+563

TÉRMINO MUNICIPAL DE LA GARRIGA

PS-35.5 PASO SUPERIOR

VIADUCTO DE VÍA DOBLE SOBRE TORRENT DE CAN GRAU

VÍA 1

VÍA 2

A BARCELONA

A VIC

Y-08.0863-0210 | 1 | 174

Y-08.0885-0103 | 4 | 45

Y-08.0885-0122 | 4 | 9004

Y-08.0885-0110 | 4 | 9002

Y-08.0885-0112 | 4 | 49

Y-08.0885-0108 | 4 | 47

Y-08.0885-0120 | 4 | 46

Y-08.0885-0121 | 4 | 48

Y-08.0885-0116 | 4 | 100

SOLAPA CON HOJA 23

SOLAPA CON HOJA 25

INSTALACIÓN AUXILIAR Nº12

INSTALACIÓN AUXILIAR Nº13

Les Planes

LEYENDA

SUELO RURAL:

Nº PROVINCIA — Nº TERMINO MUNICIPAL

LÍNEA — Y-01.0088-0004 — Nº DE ORDEN

992 | 00638 — Nº DE PARCELA

Nº DE POLÍGONO

SUELO URBANIZADO:

Nº PROVINCIA — Nº TERMINO MUNICIPAL

LÍNEA — Y-01.0088-0004 — Nº DE ORDEN

5966301QB0356N0001WX

REFERENCIA CATASTRAL

- EXPROPIACIÓN DEFINITIVA
- SERVIDUMBRE PERMANENTE
- OCUPACIÓN TEMPORAL
- EDIFICACIONES AFECTADAS
- LIMITE DE PARCELA
- LIMITE DE SUBPARCELA
- LIMITE DE MUNICIPIO

Estación de PARETS — Estación de GRANOLLERS — Estación de LES FRANQUESES — Estación de LA GARRIGA

A BARCELONA — A VIC

VER.	FECHA	DESCRIPCIÓN	DPK	JPG
02	OCT-2020	RENUMERACIÓN INSTALACIONES AUXILIARES	SFG	JPG
01	ENE-2020		SFG	RFAL

NOMBRE: 05. EXPROPIACIONES

PLANO: ☐ PRELIMINAR ✖ DE PROYECTO ☐ PARA CONSTRUCCIÓN

adif ADMINISTRADOR DE INFRAESTRUCTURAS FERROVIARIAS

TÍTULO: PROYECTO DE CONSTRUCCIÓN PARA LA DUPLICACIÓN DE VÍA DE LA LÍNEA DE CERCANÍAS R-3 ENTRE PARETS Y LA GARRIGA (BARCELONA): VÍA Y ELECTRIFICACIÓN

AUTOR: D. JOSÉ A. PÉREZ GÁNDARA — saitec engineering

ESCALA (Original UNE A-3): 1:2.000 Numérica; Gráfica -10 0 10 20 30 40 50m

FECHA: NOVIEMBRE 2020

TÍTULO DEL PLANO: EXPROPIACIONES — PLANTAS

Nº DE PLANO: ANEJO 19.5

PROYECTO CONSTRUCTIVO DE SUPRESIÓN DEL PASO A NIVEL DEL P.K. 36/181 DE LA LÍNEA BARCELONA-RIPOLL. TÉRMINO MUNICIPAL DE LA GARRIGA

TÉRMINO MUNICIPAL DE LA GARRIGA

A BARCELONA

A VIC

ELECTRICIDAD M.T. AÉREA

OBRA DE DRENAJE OD-36.25

VÍA 2

SOLAPA CON HOJA 24

SOLAPA CON HOJA 25

INSTALACIÓN AUXILIAR Nº13

INSTALACIÓN AUXILIAR Nº14

Y-08.0885-0116 | 4 | 100

Y-08.0885-0117 | 4 | 9007

Y-08.0885-0118 | 4 | 20

Y-08.0885-0119 | 0535420DG4103N

Y-08.0885-0129 | 1443251DG4114S

Y-08.0885-0130 | 1443250DG4114S

Y-08.0885-0131 | 0535419DG4103N

Y-08.0885-0123 | 1443248DG4114S

Y-08.0885-0124 | 1443247DG4114S

Y-08.0885-0101 | S/N

Y-08.0885-0001-C00 | 1443246DG4114S

EL PASSEIG

CARRER BOSC

RONDA CARRIL

CARRER CAN NUALART

CARRER GUIFRÉ

PROYECTO CONSTRUCTIVO DE SUPRESIÓN DE LOS PASOS A NIVEL DEL P.K. 36/434 Y P.K. 37/492 DE LA LÍNEA BARCELONA-RIPOLL. TÉRMINO MUNICIPAL DE LA GARRIGA.

LEYENDA

SUELO RURAL:

Nº PROVINCIA | Nº TERMINO MUNICIPAL | LÍNEA Y-01.0088-0004 | Nº DE ORDEN | 992 | 00638 | Nº DE PARCELA | Nº DE POLÍGONO

SUELO URBANIZADO:

Nº PROVINCIA | Nº TERMINO MUNICIPAL | LÍNEA Y-01.0088-0004 | Nº DE ORDEN | 5966301QB0356N0001WX | REFERENCIA CATASTRAL

- EXPROPIACIÓN DEFINITIVA
- SERVIDUMBRE PERMANENTE
- OCUPACIÓN TEMPORAL
- EDIFICACIONES AFECTADAS
- LIMITE DE PARCELA
- LIMITE DE SUBPARCELA
- LIMITE DE MUNICIPIO

Estación de PARETS — Estación de GRANOLLERS — Estación de LES FRANQUESES — Estación de LA GARRIGA

A BARCELONA — A VIC

Nº	FECHA	DESCRIPCIÓN	REF.AL	COMP	APROB
02	OCT.2020	RENUMERACIÓN INSTALACIONES AUXILIARES	SFG	DPK	JPG
01	FEB.2019		SFG	DPK	JPG

NOMBRE: 05. EXPROPIACIONES

PLANO: ☐ PRELIMINAR ☒ DE PROYECTO ☐ PARA CONSTRUCCIÓN

adif ADMINISTRADOR DE INFRAESTRUCTURAS FERROVIARIAS

TÍTULO
PROYECTO DE CONSTRUCCIÓN PARA LA DUPLICACIÓN DE VÍA DE LA LÍNEA DE CERCANÍAS R-3 ENTRE PARETS Y LA GARRIGA (BARCELONA): VÍA Y ELECTRIFICACIÓN

AUTOR
D. JOSÉ A. PÉREZ GÁNDARA
saitec engineering

ESCALA (Original UNE A-3):
1:2.000 Numérica
-10 0 10 20 30 40 50m Gráfica

FECHA
NOVIEMBRE 2020

TÍTULO DEL PLANO
EXPROPIACIONES
PLANTAS

Nº DE PLANO
ANEJO 19.5
Hoja 25 de 27

TÉRMINO MUNICIPAL
DE LA GARRIGA

ESTACIÓN DE
LA GARRIGA

A BARCELONA

A VIC

RONDA CARRIL

CARRER GUIFRÉ

CARRER CAST CLIVER

CARRER ROSSELLÓ

CARRER DE LAMETLLA

AV 11 DE SETEMBRE

CARRER RAMON PASCUAL

CARRER DE LA VINYA

CARRER GARRERADA

CARRER JOAN MARTÍ

CARRETERA BP-5107

Y-08.0885-0101
S/N

MURO M-36.7 (D)

SOLAPA CON HOJA 25

INSTALACIÓN
AUXILIAR Nº14

ELECTRICIDAD M.T.
SUBTERRANEA

Y-08.0885-0126
1443243DG4114S

Y-08.0885-0127
1443257DG4114S

VÍA 2

Y-08.0885-0128
1443242DG4114S

PASO INFERIOR
PI-37.0

CONEXIÓN CON PROYECTO DE CONSTRUCCIÓN DE LA REMODELACIÓN DE LAS ESTACIONES DE PARETS DEL VALLÉS, GRANOLLERS-CANOVELLES, LES FRANQUESES DEL VALLÉS Y LA GARRIGA (BARCELONA): VÍA Y ELECTRIFICACIÓN.

Estación de PARETS
Estación de GRANOLLERS
Estación de LES FRANQUESES
Estación de LA GARRIGA
A BARCELONA
A VIC

LEYENDA

SUELO RURAL:

Nº PROVINCIA — Nº TERMINO MUNICIPAL
LÍNEA — Y-01.0088-0004 — Nº DE ORDEN
992 — 00638 — Nº DE PARCELA
Nº DE POLÍGONO

SUELO URBANIZADO:

Nº PROVINCIA — Nº TERMINO MUNICIPAL
LÍNEA — Y-01.0088-0004 — Nº DE ORDEN
5966301QB0356N0001WX
REFERENCIA CATASTRAL

- EXPROPIACIÓN DEFINITIVA
- SERVIDUMBRE PERMANENTE
- OCUPACIÓN TEMPORAL
- EDIFICACIONES AFECTADAS
- LIMITE DE PARCELA
- LIMITE DE SUBPARCELA
- LIMITE DE MUNICIPIO

VER.	FECHA	DESCRIPCIÓN	RED.	COMP.	APROB.
02	OCT.2020	RENUMERACIÓN INSTALACIONES AUXILIARES	BFG	DPA	JFG
01	SEP.2020		BFG	DPA	JFG

NOMBRE: 05 EXPROPIACIONES

PLANO:
- ☐ PRELIMINAR
- ☒ DE PROYECTO
- ☐ PARA CONSTRUCCIÓN

adif
ADMINISTRADOR DE INFRAESTRUCTURAS FERROVIARIAS

TÍTULO
PROYECTO DE CONSTRUCCIÓN PARA LA DUPLICACIÓN DE VÍA DE LA LÍNEA DE CERCANÍAS R-3 ENTRE PARETS Y LA GARRIGA (BARCELONA): VÍA Y ELECTRIFICACIÓN

AUTOR
D. JOSÉ A. PÉREZ GÁNDARA
saitec engineering

ESCALA (Original UNE A-3):
1:2.000
Numérica
Gráfica -10 0 10 20 30 40 50m

FECHA
NOVIEMBRE 2020

TÍTULO DEL PLANO
EXPROPIACIONES
PLANTAS

Nº DE PLANO
ANEJO 19.5
Hoja 26 de 27

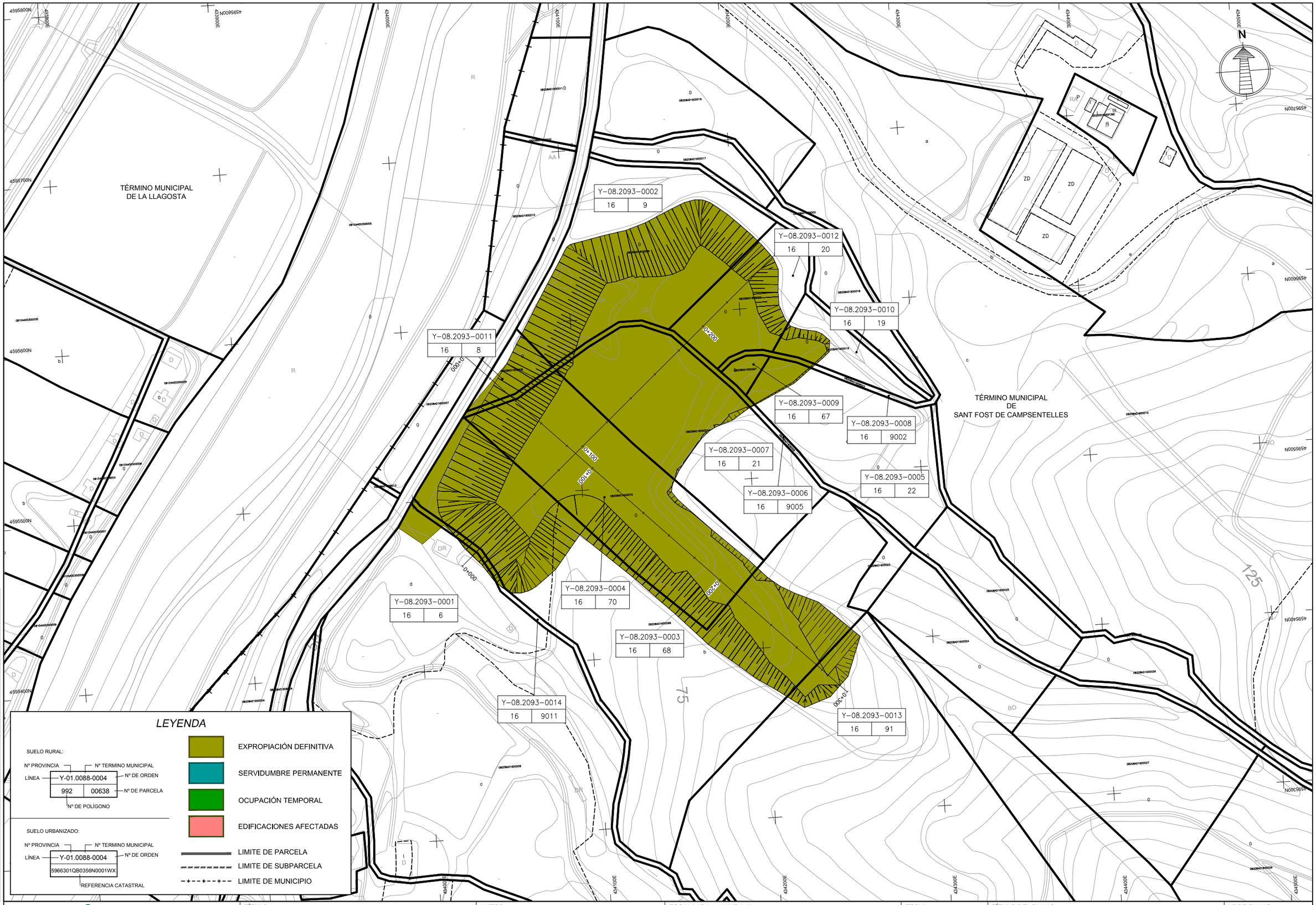

NOMBRE: 05 EXPROPIACIONES

PLANO: ☐ PRELIMINAR ☒ DE PROYECTO ☐ PARA CONSTRUCCIÓN

VER.	FECHA	DESCRIPCIÓN	SFG.	DPL.	JPG
01	SEP-2019		REAL	COMP.	APROB.

adif ADMINISTRADOR DE INFRAESTRUCTURAS FERROVIARIAS

TÍTULO
PROYECTO DE CONSTRUCCIÓN PARA LA DUPLICACIÓN DE VÍA DE LA LÍNEA DE CERCANÍAS R-3 ENTRE PARETS Y LA GARRIGA (BARCELONA): VÍA Y ELECTRIFICACIÓN

AUTOR
D. JOSÉ A. PÉREZ GÁNDARA

saitec engineering

ESCALA (Original UNE A-3):
1:2.000
Numérica
Gráfica
-10 0 10 20 30 40 50m

FECHA
NOVIEMBRE 2020

TÍTULO DEL PLANO
EXPROPIACIONES
PLANTAS

Nº DE PLANO
ANEJO 19.5
Hoja 27 de 27

4. CONSTRUCCIONES AFECTADAS

En este último apartado se refleja las construcciones y/o edificación afectadas, previamente identificadas en los planos de expropiaciones sombreadas en rojo.

Seguidamente y a modo de inventario se relacionan todas las edificaciones afectadas con expresión del P.K., finca a la que pertenecen, término municipal donde radican, tipo de construcción, número de edificación y superficie en planta.

FINCA Nº	P.K.	MUNICIPIO	SUPERFICIE m2	Nº EDIFICACION	TIPO DE AFECCION	TIPO DE CONSTRUCCIÓN
Y-08.0961-0152	27+146	GRANOLLERS	159	1	PARCIAL	Tejavana de uralita
Y-08.0961-0152	27+169	GRANOLLERS	33	2	TOTAL	Chavola
Y-08.0961-0153	27+186	GRANOLLERS	152	3	TOTAL	Hormigón y ladrillo
Y-08.0863-0174	33+745	LES FRANQUESES DEL VALLÉS	144	4	TOTAL	Hormigón y ladrillo
Y-08.0863-0198	34+640	LES FRANQUESES DEL VALLÉS	185	5	TOTAL	Hormigón y ladrillo