ANEJO Nº 23. EXPROPIACIONES E INDEMNIZACIONES

INDICE

1. MEMORIA 1
1.1 OBJETO DEL ANEJO 1
1.2 DESCRIPCIÓN DE LAS OBRAS 2
1.3 AFECCIONES 4
1.3.1 EXPROPIACIONES 4
1.3.2 IMPOSICIÓN DE SERVIDUMBRES 5
1.3.3 OCUPACIONES TEMPORALES 6
1.4 PLANOS PARCELARIOS 7
1.5 CRITERIOS DE PERITACIÓN Y VALORACIÓN DE LOS BIENES Y DERECHOS AFECTADOS 7
1.5.1 METODOLOGÍA 7
1.5.2 PRECIOS UNITARIOS 12
1.5.3 VALORACIÓN DE LOS BIENES Y DERECHOS AFECTADOS 12

2. BIENES Y DERECH-OS AFECTADOS 12
2.1 DETERMINACIÓN DE LOS BIENES Y DERECHOS AFECTADOS 12
2.2 RELACIÓN CONCRETA E INDIVIDUALIZADA DE LOS BIENES Y DERECHOS AFECTADOS DEL MUNICIPIO 13

3. PLANOS DE EXPROPIACIÓN 3
3.1 PLANO DE SITUACIÓN 5
3.2 PLANO DE CONJUNTO DEL TRAZADO 7
3.3 PLANTAS DE EXPROPIACIONES SOBRE ORTOFOTOGRAFÍA 9
3.4 PLANTAS DE EXPROPIACIONES SOBRE CARTOGRAFÍA 11
3.5 POLIGONAL DE EXPROPIACIONES 13

4. FICHAS INDIVIDUALIZADAS DE FINCAS, CONSTRUCCIONES Y SERVICIOS AFECTADOS 15
4.1 FICHAS PARCELAS T.M. FISCAL 17
4.2 FICHAS CONSTRUCCIONES 19
4.3 FICHAS SERVICIOS AFECTADOS 31

1. MEMORIA

1.1 OBJETO DEL ANEJO

La finalidad del presente Anejo es doble, en primer lugar ajustarse a los requisitos necesarios que debe reunir un Proyecto para cumplimentar el trámite de aprobación definitiva por la Dirección General de Carreteras, de conformidad con la legislación vigente; y en segundo lugar, servir de punto de partida para la incoación y subsiguiente tramitación del expediente de expropiación de los bienes y derechos afectados por la ejecución de las obras contenidas en el mismo, por parte del departamento correspondiente del Ministerio de Transportes, Movilidad y Agenda Urbana.

Para la redacción del presente Anejo se ha seguido la Nota de Servicio 4/2010 “Sobre el estudio de las expropiaciones en los proyectos de trazado de la Dirección General de Carreteras” actualizada a la normativa vigente.

De acuerdo con la OC 22/07 sobre Instrucciones Complementarias para Tramitación de Proyectos, para adelantar el inicio del expediente expropiatorio, una vez redactado el correspondiente Proyecto de Trazado, y aprobado provisionalmente, se someterá al trámite de información pública previsto en el artículo 19.1 de la Ley de Expropiación Forzosa, incluyendo la relación individualizada de bienes y derechos afectados.

Por consiguiente, dicho Anejo tiene la finalidad de definir, con toda la precisión posible, los terrenos que son estrictamente necesarios para la correcta ejecución de las obras contempladas en el mismo, así como los bienes y derechos afectados.

La legislación de referencia es la siguiente:

- RD legislativo 7/2015, de 30 de octubre, por el que se aprueba el texto refundido de la Ley del Suelo y Rehabilitación Urbana.
- Ley 37/2015, de 29 de septiembre, de carreteras.
- RD 1492/2011, de 24 de octubre, por el que se aprueba el Reglamento de Valoraciones de la Ley del Suelo.
- Orden Circular 22/07 sobre instrucciones complementarias para tramitación de proyectos.
- Ley de Expropiación Forzosa de 16 de diciembre de 1954 y su Reglamento, R.D. 26 de abril de 1957.

A efectos de la Ley de Carreteras y del Reglamento que la desarrolla, se establecen las siguientes zonas de protección:

Zona de dominio público

- Son los terrenos ocupados por las carreteras estatales y sus elementos funcionales y una franja de 8,00 m de anchura en autopistas y autovías, de 3,00 m en carreteras convencionales, carreteras multicarril y vías de servicio y 1,00 m en caminos, medidas horizontalmente desde la arista exterior de la explanación y perpendicularmente a dicha arista.
- La arista exterior de la explanación es la definida por la intersección del talud del desmonte o del terraplén o, en su caso, de los muros de contención o de sostenimiento, con el terreno natural. En el caso de existir cunetas exteriores a los bordes de dichos taludes o muros, o en terrenos llanos, la arista exterior de la explanación coincidirá con el borde de la cuneta más alejado de la carretera.
- En los casos especiales de túneles, puentes, viaductos y otras estructuras, cimentaciones, anclajes, estabilizaciones de taludes, elementos de drenaje u obras similares, se podrá establecer otra delimitación de la arista exterior de la explanación de forma justificada, en cuyo caso ésta se ha de incluir expresamente en el estudio de carreteras que habrá de ser objeto de información pública; en su defecto, dicha arista exterior de la explanación será la línea de proyección vertical del borde de la obra sobre el terreno natural. Será en todo caso de dominio público el terreno ocupado por los apoyos de los puentes y viaductos y la totalidad de sus cimentaciones, y además la franja de terreno que sea preciso excavar a su alrededor para su construcción con una anchura de 1 metro como mínimo, salvo excepciones debidamente justificadas.
- En determinados casos y con carácter excepcional, se puede aplicar el Artículo 34 Facultad de Expropiación de la Ley 37/2015, de 29 de septiembre, de carreteras para posponer la ampliación de la zona de dominio público y, por tanto, realizar afecciones sobre propiedades existentes debido a que su uso no interfiere físicamente con las

obras proyectadas ni perjudican la adecuada explotación ni seguridad viaria de la autovía ni sus elementos funcionales.

En el caso de que se repongan infraestructuras y servicios, no se expropiará la titularidad de los mismos conforme a lo establecido en el artículo 17.1 de la Ley 37/2015 de Carreteras, manteniéndose las responsabilidades y obligaciones derivadas de su funcionamiento, mantenimiento y conservación.

Zona de servidumbre

La zona de servidumbre de las carreteras del Estado está constituida por dos franjas de terreno a ambos lados de las mismas, delimitadas interiormente por la zona de dominio público y exteriormente por dos líneas paralelas a las aristas exteriores de la explanación, a una distancia de 25 metros en autopistas y autovías y de 8 metros en carreteras convencionales y carreteras multicarril, medidos horizontalmente desde las citadas aristas.

Zona de afección

La zona de afección de las carreteras del Estado está constituida por dos franjas de terreno a ambos lados de las mismas, delimitadas interiormente por la zona de servidumbre y exteriormente por dos líneas paralelas a las aristas exteriores de la explanación, a una distancia de 100 metros en autopistas y autovías y de 50 metros en carreteras multicarril y convencionales, medidos horizontalmente desde las citadas aristas. En el caso especial de túneles y sus elementos auxiliares, constituirán zona de afección los terrenos situados entre las proyecciones verticales de los hastiales exteriores de los mismos y además dos franjas de terreno adicionales de 50 metros de anchura, una a cada lado de dichas proyecciones, medidas horizontal y perpendicularmente al eje de los túneles o elementos auxiliares, salvo que en aplicación de lo dispuesto en el artículo 31.3 se derivara un grado de protección diferente.

Zona de limitación a la edificabilidad

A ambos lados de las carreteras del Estado se establece la línea límite de edificación, que se sitúa a 50 metros en autopistas y autovías y a 25 metros en carreteras convencionales y carreteras multicarril, medidos horizontal y perpendicularmente a partir de la arista exterior de la calzada más próxima. La arista exterior de la calzada es el borde exterior de la parte de la carretera destinada a la circulación de vehículos en general.

Los nudos viarios, cambios de sentido, intersecciones, vías de giro y los ramales, así como en las variantes o carreteras de circunvalación, cualquiera que sea su clasificación, que se construyan con el objeto de evitar el paso pro poblaciones, la línea de edificación se situará a 50 m, medidos horizontal y perpendicularmente desde la arista exterior de la calzada en cada caso.

La franja de terreno comprendida entre las líneas límite de edificación establecidas en las respectivas márgenes de una vía se denomina zona de limitación a la edificabilidad.

1.2 DESCRIPCIÓN DE LAS OBRAS

La obra comprende una longitud de aproximadamente 13 km correspondientes al tronco del acondicionamiento de la carretera N-260 entre el actual túnel de Balupor y el núcleo de Fiscal, discurriendo con dirección este - oeste por el término municipal de Fiscal, en la provincia de Huesca.

El trazado tiene su origen a la salida del segundo túnel de Balupor, a la altura del P.K. 449+600 de la carretera N-260, como continuación del tramo ya realizado de acondicionamiento de la N-260 que proviene de Boltaña y de Aínsa.

Desde este punto, y mediante un tramo en túnel de 1.730 m de longitud, se salva el Congosto de Jánovas, cuyo emboquille de entrada se encuentra a unos 350 m de la salida del segundo túnel de Balupor sobre la pared caliza de la ladera (P.k. 0+200). La boquilla de salida se encuentra a la altura de Lavelilla, en el P.k. 1+930, donde el trazado vuelve al corredor de la carretera N-260.

Dada su longitud y al tráfico existente y previsto, se proyecta una galería auxiliar de evacuación paralela denominada galería de emergencia, de 1.714 m de longitud.

Por normativa y debido a la longitud del túnel, se proyectan salidas de emergencia en el túnel principal.

A continuación, el trazado describe una curva de radio 700 m para instalarse sobre el corredor de la N-260 antes del paso sobre el barranco de La Espuña, proyectando a la altura del P.k. 2+380 una intersección con tipología de glorieta partida "Intersección Jánovas - Lavelilla", que conecta con el camino que sube hacia San Felices y otras localidades de la sierra de Santa Marina, aparte de dar acceso a Lavelilla, reponer la circulación a través de la antigua (actual) N-260 en dirección al tramo del Congosto de Jánovas y reponer, además, la Vía Pecuaria del Cordel del Poyuelo de 36,6 m. En esta zona se localizan además unas instalaciones de mantenimiento de vialidad invernal, a las cuales se las dotará de una plataforma anexa para la instalación de una nueva nave de fundentes y el centro de control del túnel.

Desde este punto el trazado discurre por el corredor de la carretera existente, acondicionando la plataforma en unos casos y realizando pequeñas modificaciones de trazado en aquellas zonas donde es preciso mejorar la geometría.

Tanto la carretera actual como el nuevo trazado discurren muy próximas al cauce del río Ara y al borde de la ladera próxima, haciéndose necesaria la ejecución de desmontes, muros de contención y en algún caso protecciones del cauce del río. Es en el tramo comprendido entre los P.k. 3+000 y 3+660 donde se localizan los desmontes más altos, del orden de 60,0 m, proyectando bermas intermedias cada 10,0 m de altura. La anchura de la berma es de 4,0 m para permitir el paso eventual de maquinaria y facilitar las labores de construcción y mantenimiento.

A la altura del p.k. 3+900 el trazado salva el Barranco de Las Guargas mediante una nueva estructura de 235,50 m de longitud, y con un encaje que busca la menor afección al entorno del cauce en su confluencia con el Barranco de Cajol. Seguidamente el trazado se aproxima al núcleo de Lacort donde se proyecta una nueva la intersección Lacort – Cajol, en el P.k. 4+840, que permite el acceso al propio núcleo de Lacort, así como a la vía pecuaria que se dirige hacia el Ara, río que cruza mediante un puente colgante en dirección a Albella y la Sierra de Galardón. En el P.k. 4+700, y para salvar el barranco de Tricas, se proyecta un puente (P. 4.7) de 13,20 m de longitud.

A partir de Lacort el trazado sigue el corredor de la actual N-260 hasta antes de llegar a las poblaciones de Santa Olaria y Javierre. En el P.k. 5+725 se proyecta un puente (P. 5.7) de 16,00 m de longitud para salvar el cruce sobre un barranco.

A la altura del p.k. 7+760, se proyecta una nueva intersección con tipología de glorieta partida, Intersección Santa Olaria – Javierre, que permite el acceso a ambas poblaciones y al núcleo de Ligüerre de Ara situado al otro lado del río.

A continuación, el trazado se ciñe a la ladera adyacente cruzando a su paso el Barranco de Santiago, donde se proyecta una pequeña variante y una nueva obra de paso Viaducto Barranco Santiago de 175,00 m de longitud.

Es a partir de este punto donde el trazado se ve muy condicionado por las inestabilidades que presenta la ladera por la presencia de varios paleodeslizamientos. Por ello la actuación en esta zona se ha limitado a adaptarse lo más posible a la carretera actual proyectando en dos zonas puntuales de desmonte (P.k. 9+820 y 10+100) muros de altura inferior a 3,0 m, así como un terraplén que se apoya en la terraza baja del río en la zona del P.k. 9+900, cuya ocupación se minimiza por la disposición de un muro de escollera al pie, lo que en su conjunto permitirá mantener la estabilidad de esta ladera.

Seguidamente la carretera se aproxima a la población de Arresa, el último núcleo antes de llegar a Fiscal, donde se diseña la Intersección Arresa – Fiscal (Este), en el P.k. 11+080, con la misma tipología que las anteriores, que permite asimismo el acceso a las fincas colindantes.

Finalmente, tras superar la población de Arresa, se accede a la travesía de Fiscal (P.k. 12+200 del proyecto o 463+263 de la N-260), donde se mantiene el trazado de la carretera actual, ya que la misma adquiere un carácter netamente urbano. Al tratarse de una travesía, se mantienen las características geométricas de la carretera existente, realizando tan sólo una mejora y renovación superficial del pavimento. Cabe mencionar que, en el planteamiento inicial de alternativas, uno de los criterios principales fue el de "minimizar las ocupaciones nuevas y el aprovechamiento máximo de la plataforma de la carretera existente" con el fin de reducir las afecciones al medio ambiente.

Tras la travesía, el trazado finaliza en el P.k. 12+853,46, en la glorieta final del tramo de la N-260 entre Sabiñánigo y Fiscal.

Respecto del tiempo de recorrido, y considerando que algunos tramos bajan de velocidad de 80 km/h hasta 70 km/h, se obtiene que habría que invertir 10,2 minutos en recorrer el tramo completo.

El acondicionamiento de la carretera se proyecta con una calzada de 7,00 m de anchura, constituida por 2 carriles de 3,50 m de anchura y arcenes de 1,00 m. Se disponen, además, bermas exteriores por ambas márgenes de 0,75 m de anchura con una inclinación transversal mínima del 4%, tanto en las secciones de desmontes como en las de terraplén. Para reducir en lo posible la sección transversal y por tanto la ocupación, en las secciones en desmonte se proyecta, en general, una cuneta profunda tipo triangular de 1,00 m, taludes laterales 1H:1V con una profundidad de 0,50 m, la cual será necesario proteger mediante barreras de seguridad. En el tramo comprendido entre los p.k. 4+360 a 4+600 y del 5+100 al 5+260 se dispone de un cunetón trapecial de 2,25 m de base y 1,20 m de calado para recogida de caída de piedras.

Se emplea un talud general de desmonte 2H:1V (utilizando excepcionalmente el talud 1:1 y el 4:5 con bermas cada 10 m de altura en los desmontes más altos) y de terraplén 3H:2V.

Las vías de giro de las intersecciones proyectadas están compuestas por un carril de 4,00 m más sobreancho, arcenes de 1,00 m y bermas de 0,75 m. Las cunetas presentan las mismas dimensiones que el tronco de la carretera. Las glorietas partidas se proyectan con un diámetro exterior de 48 m y una calzada anular de 6,0 m de anchura. Disponen de arcén interior de 0,5 m, arcén exterior de 1,0 m y berma exterior de 0,75 m.

Se ha diseñado una reposición de la red de caminos y accesos que, en conjunción con las obras proyectadas, mantienen el acceso a las propiedades colindantes.

Se prevé la reposición de 4 líneas eléctricas, 8 telefónicas, 1 reposiciones de riego y 4 reposiciones de abastecimiento.

TÉRMINO MUNICIPAL	PROVINCIA	COMUNIDAD AUTÓNOMA	P.K. ORIGEN / P.K. FINAL	HOJA ORIGEN / HOJA FINAL
FISCAL	HUESCA	ARAGÓN	0+000 (449,6) / 12+853,46 (463,3)	1 / 20

1.3 AFECCIONES

Para la correcta ejecución de las obras contenidas en el presente proyecto, se definen tres tipos de afección: la expropiación propiamente dicha, la ocupación temporal y la imposición de servidumbres.

1.3.1 EXPROPIACIONES

Se expropia el pleno dominio de las superficies que requiera la actuación conforme a la vigente Ley de Carreteras (Ley 37/2015, de 29 de septiembre, de carreteras) sus elementos funcionales y las instalaciones permanentes que tengan por objeto una correcta explotación, así como todos los elementos y obras anexas o complementarias definidas en el proyecto que coincidan con la rasante del terreno o sobresalga de él, y en todo caso las superficies que sean imprescindibles para cumplimentar la normativa legal vigente para este tipo de obras.

Las líneas de expropiación se definen en el artículo 29 de la citada Ley 37/2015, de 29 de septiembre, de Carreteras y los artículos 73, 74 y 75 del Reglamento General de Carreteras aprobado por Real Decreto 1812/1994 de 2 de septiembre, situándose a 3 metros de distancia en el tronco las carretera, ramales y glorietas, medidos perpendicularmente y en horizontal desde la arista exterior de la explanación o, en caso de existir cuneta, desde su borde más alejado de la carretera. En caso de puentes y viaductos la arista exterior de la explanación será la línea de proyección vertical del borde de la obra sobre el terreno natural, y para cimentaciones es una franja de 1 m alrededor de la obra. Para la realización de caminos se expropia una franja de 1m para su realización y posteriormente se realizará una propuesta de cesión de titularidad.

En las zonas de túnel se expropia a 3 metros desde el borde de explanación de la boquilla.

En zonas de puentes y cimentaciones de estructuras se expropia a 3 metros desde la proyección vertical.

Para escolleras de obras de drenaje, estructuras de tratamiento de aguas y cualquier cimentación de estructuras se expropia mínimo a 1 metro máximo a 3 metros alrededor medidos de la arista exterior dependiendo de las afecciones.

La arista exterior de la explanación es la definida por la intersección del talud del desmonte o del terraplén o, en su caso, de los muros de contención o de sostenimiento, con el terreno natural.

En el caso de existir cunetas exteriores a los bordes de dichos taludes o muros, o en terrenos llanos, la arista exterior de la explanación coincidirá con el borde de la cuneta más alejado de la carretera.

En este proyecto, en determinados casos y con carácter excepcional, se aplica el Artículo 34 Facultad de expropiación de la Ley 37/2015, de 29 de septiembre, de carreteras para posponer la ampliación de la zona de dominio público y, por tanto, realizar afecciones sobre propiedades existentes debido a que su uso no interfiere físicamente con las obras proyectadas ni perjudican la adecuada explotación ni seguridad viaria de la autovía ni sus elementos funcionales.

La expropiación de los terrenos resultantes de la aplicación de los criterios y parámetros de la Ley de carretera afecta a una superficie de 436.452,00 m2, de los cuales 435.644 m2 (99.81 %) corresponden a terrenos catalogados como suelo rural y 808 m2 (0,19 %), como suelo urbanizado. De los restantes, 197.137 m2 corresponden a afecciones a viario y 42.030.m2 al dominio público hidráulico y red de acequias de riego, etc.

Por lo que se refiere a los servicios afectados que se deben reponer, los criterios de expropiación son los siguientes:

LÍNEAS ELÉCTRICAS:

Según indicaciones de la compañía eléctrica se proponen las siguientes expropiaciones

- Baja tensión
  - Poste: área de los postes más un metro a cada lado.
- Media y Alta Tensión.
  - Área asociada a los postes más un metro a cada lado
  - Torre metálica 11/25/45 KV: 4x4 m2

LÍNEAS TELEFÓNICAS:

- Poste: área de los postes más un metro a cada lado.
- Arqueta: 4x4 m2

REDES DE ABASTECIMIENTO Y SANEAMIENTO

- Arqueta: área de las arquetas más un metro a cada lado.

El desglose de las superficies objeto de expropiación en el proyecto se detalla por municipios en el siguiente cuadro de clases de suelo:

Termino Municipal	Suelo Rural m2	Suelo Rural		Otros m2	Totales m2
		No edificado m2	Edificado o en curso m2		
FISCAL	435.664	808	0	239.171	675.643

Debe significarse que existen 8 edificaciones en suelo rural estando constituidas principalmente por ruinas y, además, exite 1 instalación de procesado de aridos abandonada también en ruinas.

No se afectan viviendas en suelo urbano.

1.3.2 IMPOSICIÓN DE SERVIDUMBRES

Se define como imposición de servidumbre, las correspondientes franjas de terreno sobre las que es imprescindible imponer una serie de gravámenes, al objeto de limitar el ejercicio de pleno dominio del inmueble. Se especifica a continuación, el tipo de servidumbre y sus características esenciales (aérea, subterránea, de paso…).

Estas franjas de terreno adicionales a la expropiación tienen una anchura variable, en función de la naturaleza y objeto de la correspondiente servidumbre, concretándose las mencionadas imposiciones de servidumbre, mediante oportuno graficado con la trama correspondiente determinada para este fin, en los respectivos planos parcelarios que forman parte de este anejo de expropiaciones para este proyecto.

Se especifica a continuación el tipo de servidumbre y sus características esenciales:

LÍNEAS ELÉCTRICAS:

Según indicaciones de la compañía eléctrica se proponen las siguientes bandas

- Baja Tensión canalizada:
    - Bandas de 0.5 m a cada lado del eje de la canalización.
    - Poste: 5 m de radio
- Alta Tensión:
    - Línea aérea con bandas de 10 m a cada lado del eje de la línea.

LÍNEAS TELEFÓNICAS:

- Bandas de 1,5 m a cada lado del eje de la canalización.

RED DE ABASTECIMIENTO Y SANEAMIENTO

- Canalización: 3,0 m a cada lado del eje de la conducción.

Dicha imposición de servidumbres afecta a una superficie total de 20.523 M2, con el siguiente desglose por municipios:

Termino Municipal	Suelo Rural m2	Suelo Urbanizado m2	Otros m2	Totales m2
FISCAL	10.465	0	10.058	20.523

1.3.3 OCUPACIONES TEMPORALES

Se definen de este modo aquellas franjas de terrenos que resultan estrictamente necesarios ocupar, para llevar a cabo la correcta ejecución de las obras contenidas en el proyecto y por un espacio de tiempo que se estima en dos años.

Debido a las especiales exigencias mediambientales de la zona, se aplica excepcionalmente el apartado 6 de la OC 22/07 por la que se determinan las localizaciones de préstamos y vertederos.

Las zonas de ocupación temporal se utilizarán, entre otros usos, principalmente para instalaciones de obra, acopios de tierra vegetal, como caminos provisionales para acceso a las obras, reposición de servicios afectados y en general para todas cuantas instalaciones o cometidos sean necesarios para la correcta ejecución de las obras contempladas o definidas en el presente Proyecto.

Estas porciones de terreno se definen mediante el oportuno grafiado con la trama correspondiente determinada para este fin, en los respectivos planos parcelarios.

LÍNEAS ELÉCTRICAS:

Según indicaciones de la compañía eléctrica se proponen las siguientes bandas

- Baja Tensión canalizada:
    - Bandas de 2.5 m a cada lado del eje de la conducción.
- Alta Tensión:
    - Línea aérea con bandas de 10 m a cada lado del eje de la conducción de las mismas.
    - Apoyos con 10 m alrededor.

LINEAS TELEFÓNICAS

- Bandas de 3,0 m a cada lado del eje de la conducción.
- Apoyos con 8,0 m alrededor

RED DE ABASTECIMIENTO Y SANEAMIENTO

- Canalización: 5,00 m a cada lado de la conducción

La superficie de Ocupación Temporal asciende a 364.261,00 m2 con el siguiente desglose de municipios:

Termino Municipal	Suelo Rural m2	Suelo Urbano m2	Otros m2	Totales m2	Duración (meses)
FISCAL	337.784	0	26.477	364.261	24

1.4 PLANOS PARCELARIOS

El presente Anejo de Expropiaciones se incluye una colección de planos parcelarios en los que se definen todas y cada una de las parcelas catastrales afectadas por la ejecución de las obras contenidas en el proyecto, cuales quiera que sea su forma de afección.

Dicha colección está formada por:

- Plano de situación
- Planos de conjunto a escala
- Planos con ortofotografías según especificaciones del Pliego de Prescripciones Técnicas particulares para la redacción del Proyecto, con la traza y el límite de expropiación marcada.
- Planos de expropiaciones
- Planos de poligonal de expropiación de los límites de afecciones.

Cada uno de los planos contiene un croquis reducido del plano guía, indicándose claramente el número de hoja al que pertenece y el nombre del Término/s Municipal/es que comprende.

Los referidos planos de expropiaciones se confeccionan sobre la base cartográfica realizada exprofeso para la redacción del proyecto, realizándose la correspondiente identificación catastral de las parcelas afectadas y sus propietarios con la ayuda de los planos catastrales de rústica y urbana de los respectivos Centros de Gestión Catastral de las correspondientes Delegaciones Provinciales de Hacienda, de las informaciones recabadas y facilitadas por los Ayuntamientos afectados y por último de la investigación sobre el terreno y los trabajos de campo realizados.

Los planos de expropiaciones se han confeccionado a una escala que permite identificar la posición de las parcelas en el terreno y efectuar mediciones fiables tanto de la longitud de linderos o distancias como de la superficie de las parcelas.

Asimismo, se han grafiado las parcelas catastrales con indicación de su número de orden (compuesto por su código provincial, código municipal y numeración de cada una de las parcelas afectadas dentro de cada municipio), referencia catastral o polígono, parcela y manzana catastral, en su caso. Igualmente se delimitan con tramas diferentes, los diversos tipos de afección, expropiación, servidumbre y ocupación temporal, que gravitan sobre la parcela.

En general las parcelas catastrales se delimitan en toda su extensión, incluso las subparcelas de cultivo, delimitadas a su vez por líneas más delgadas discontinuas, al objeto que, del examen del plano, se pueda deducir el tipo y la forma de afección en relación con el resto de parcela no afectada.

1.5 CRITERIOS DE PERITACIÓN Y VALORACIÓN DE LOS BIENES Y DERECHOS AFECTADOS

1.5.1 METODOLOGÍA

De la consideración de los parámetros “Socioeconómicos” que gravitan sobre los diferentes terrenos y derechos afectados por el Proyecto, juntamente con las características intrínsecas, agronómicas y urbanísticas de las fincas que se pretenden valorar, así como de la legislación específica de valoración en materia de expropiación forzosa, se estima:

A. Valoración del Suelo

Los parámetros apuntados anteriormente se han de aplicar y armonizar de conformidad con el Real Decreto Legislativo 7/2015, de 30 de octubre, por el que se aprueba el Texto Refundido de la Ley de Suelo y Rehabilitación Urbana, el Real Decreto 1492/2011, de 24 de octubre, así como lo contenido en la Ley de Expropiación Forzosa.

Según el **Art. 21, del RDL 7/2015. Situaciones básicas del suelo**, todo el suelo se encuentra, a los efectos de dicha Ley, en una de las situaciones básicas de suelo rural o de suelo urbanizado.

1. Está en la situación de suelo rural:
   a) En todo caso, el suelo preservado por la ordenación territorial y urbanística de su transformación mediante la urbanización, que deberá incluir, como mínimo, los terrenos excluidos de dicha transformación por la legislación de protección o policía del dominio público, de la naturaleza o del patrimonio cultural, los que deban quedar sujetos a tal protección conforme a la ordenación territorial y urbanística por los valores en ellos concurrentes, incluso los ecológicos, agrícolas, ganaderos, forestales y paisajísticos, así como aquéllos con riesgos naturales o tecnológicos, incluidos los de inundación o de otros accidentes graves, y cuantos otros prevea la legislación de ordenación territorial o urbanística.
   b) El suelo para el que los instrumentos de ordenación territorial y urbanística prevean o permitan su paso a la situación de suelo urbanizado, hasta que termine la correspondiente actuación de urbanización, y cualquier otro que no reúna los requisitos a que se refiere el apartado siguiente.
2. De acuerdo con lo dispuesto por el artículo 21.3 del texto refundido de la Ley de Suelo, se encuentra en la situación de suelo urbanizado el que, estando legalmente integrado en una malla urbana conformada por una red de viales, dotaciones y parcelas propia del núcleo o asentamiento de población del que forme parte, cumpla alguna de las siguientes condiciones:
   a) Haber sido urbanizado en ejecución del correspondiente instrumento de ordenación
   b) Tener instaladas y operativas, conforme a lo establecido en la legislación urbanística aplicable, las infraestructuras y los servicios necesarios, mediante su conexión en red, para satisfacer la demanda de los usos y edificaciones existentes o previstos por la ordenación urbanística o poder llegar a contar con ellos sin otras obras que las de conexión con las instalaciones preexistentes. El hecho de que el suelo sea colindante carreteras de circunvalación o con vías de comunicación interurbanas no comportará, por sí mismo, su consideración como suelo urbanizado.
   c) Estar ocupado por la edificación, en el porcentaje de los espacios aptos para ella que determine la legislación de ordenación territorial o urbanística, según la ordenación propuesta por el instrumento de planificación correspondiente.
3. También se encuentra en la situación de suelo urbanizado, el incluido en los núcleos rurales tradicionales legalmente asentados en el medio rural, siempre que la legislación de ordenación territorial y urbanística les atribuya la condición de suelo urbano o asimilada y cuando, de conformidad con ella, cuenten con las dotaciones, infraestructuras y servicios requeridos al efecto.

A los efectos de expropiación, las valoraciones de suelo se efectuarán con arreglo a los criterios establecidos en los Títulos V y VI del citado Real Decreto Legislativo, cualquiera que sea la finalidad que la motive y la legislación, urbanística o de otro carácter, que la legitime.

Las valoraciones, cuando se aplique la expropiación forzosa, se entenderán referidas al momento de iniciación del expediente de justiprecio individualizado.

1. Las valoraciones del suelo, las instalaciones, construcciones y edificaciones, y los derechos constituidos sobre o en relación con ellos, se rigen por lo dispuesto en esta Ley cuando tengan por objeto:
   a) La verificación de las operaciones de reparto de beneficios y cargas u otras precisas para la ejecución de la ordenación territorial y urbanística en las que la valoración determine el contenido patrimonial de facultades o deberes propios del derecho de propiedad, en defecto de acuerdo entre todos los sujetos afectados.
   b) La fijación del justiprecio en la expropiación, cualquiera que sea la finalidad de ésta y la legislación que la motive.
   c) La fijación del precio a pagar al propietario en la venta o sustitución forzosas.
   d) La determinación de la responsabilidad patrimonial de la Administración Pública.
2. Las valoraciones se entienden referidas:
   a) Cuando se trate de las operaciones contempladas en la letra a) del apartado anterior, a la fecha de iniciación del procedimiento de aprobación del instrumento que las motive.

b) Cuando se aplique la expropiación forzosa, al momento de iniciación del expediente de justiprecio individualizado o de exposición al público del proyecto de expropiación si se sigue el procedimiento de tasación conjunta.
c) Cuando se trate de la venta o sustitución forzosas, al momento de la iniciación del procedimiento de declaración del incumplimiento del deber que la motive.
d) Cuando la valoración sea necesaria a los efectos de determinar la indemnización por responsabilidad patrimonial de la Administración Pública, al momento de la entrada en vigor de la disposición o del comienzo de la eficacia del acto causante de la lesión.

Según el **Art. 35 del RDL 7/2015 y el capítulo II del RD 1492/2011** los criterios generales para la valoración de inmuebles son los siguientes:

- El valor del suelo corresponde a su pleno dominio, libre de toda carga, gravamen o derecho limitativo de la propiedad.
- El suelo se tasará en la forma establecida en los artículos siguientes, según su situación y con independencia de la causa de la valoración y el instrumento legal que la motive.

  Este criterio será también de aplicación a los suelos destinados a infraestructuras y servicios públicos de interés general supramunicipal, tanto si estuvieran previstos por la ordenación territorial y urbanística como si fueran de nueva creación, cuya valoración se determinará según la situación básica de los terrenos en que se sitúan o por los que discurren de conformidad con lo dispuesto en esta Ley.

  Las edificaciones, construcciones e instalaciones, los sembrados y las plantaciones en el suelo rural, se tasarán con independencia de los terrenos siempre que se ajusten a la legalidad al tiempo de la valoración, sean compatibles con el uso o rendimiento considerado en la valoración del suelo y no hayan sido tenidos en cuenta en dicha valoración por su carácter de mejoras permanentes.

  En el suelo urbanizado, las edificaciones, construcciones e instalaciones que se ajusten a la legalidad se tasarán conjuntamente con el suelo en la forma prevista en el apartado 2 del artículo 37.

  Se entiende que las edificaciones, construcciones e instalaciones se ajustan a la legalidad al tiempo de su valoración cuando se realizaron de conformidad con la ordenación urbanística y el acto administrativo legitimante que requiriesen, o han sido posteriormente legalizadas de conformidad con lo dispuesto en la legislación urbanística.

  La valoración de las edificaciones o construcciones tendrá en cuenta su antigüedad y su estado de conservación. Si han quedado incursas en la situación de fuera de ordenación, su valor se reducirá en proporción al tiempo transcurrido de su vida útil.
- La valoración de las concesiones administrativas y de los derechos reales sobre inmuebles, a los efectos de su constitución, modificación o extinción, se efectuará con arreglo a las disposiciones sobre expropiación que específicamente determinen el justiprecio de los mismos; y subsidiariamente, según las normas del derecho administrativo, civil o fiscal que resulten de aplicación.

  Al expropiar una finca gravada con cargas, la Administración que la efectúe podrá elegir entre fijar el justiprecio de cada uno de los derechos que concurren con el dominio, para distribuirlo entre los titulares de cada uno de ellos, o bien valorar el inmueble en su conjunto y consignar su importe en poder del órgano judicial, para que éste fije y distribuya, por el trámite de los incidentes, la proporción que corresponda a los respectivos interesados.

1. Valor en el Suelo Rural. (Art. 36 del RDL 7/2015 y Art. 7 del RD 1492/2011):
   a) Cuando el suelo estuviera en situación de rural, los terrenos se valorarán mediante la capitalización de la renta anual real o potencial de la explotación calculada de acuerdo con lo previsto en el artículo 9 de este Reglamento, según su estado en el momento al que deba entenderse referida la valoración y adoptándose la que sea superior.

      La capitalización de la renta, real o potencial, se realizará de acuerdo con lo dispuesto en el artículo 11 y siguientes de este Reglamento y en función de la naturaleza de la explotación.
   b) Cuando no exista explotación en el suelo rural ni pueda existir dicha posibilidad, por causa de las características naturales del suelo en el momento de la valoración y, por consiguiente, no se pueda determinar una renta real o potencial, se estará a lo dispuesto en el artículo 16 de este Reglamento.
   c) El valor del suelo obtenido de acuerdo con lo dispuesto en los dos apartados anteriores podrá ser corregido al alza mediante la aplicación del factor de corrección por localización al valor de capitalización, en los términos establecidos en el artículo 17 de este Reglamento.

d) Las edificaciones, construcciones e instalaciones en suelo rural, cuando deban valorarse con independencia del mismo, se tasarán de acuerdo con lo establecido en el artículo 18 de este Reglamento. Para valorar las plantaciones y sembrados preexistentes a que alude el artículo 45 de la Ley de Expropiación Forzosa se estará a lo dispuesto en el artículo 26 del Reglamento para la aplicación de la Ley 87/1978, de 28 de diciembre, sobre seguros agrarios combinados, aprobado por Real Decreto 2329/1979, de 14 de septiembre, y la Orden PRE/632/2003, de 14 de marzo, por la que se aprueba la Norma general de peritación de los daños ocasionados sobre producciones agrícolas.

e) En ninguno de los casos previstos en este artículo, podrán considerarse expectativas derivadas de la asignación de edificabilidades y usos por la ordenación territorial o urbanística que no hayan sido aun efectivamente realizados.

2. Valor del Suelo Urbanizado (Art. 37 del RDL 7/2015 y Art. 19, del RD 1492/2011):

a) Para la valoración en situación de suelo urbanizado que no esté edificado, o en el que la edificación existente o en curso de ejecución sea ilegal o se encuentre en situación de ruina física de acuerdo con lo establecido en el artículo 5, se estará a lo dispuesto en el artículo 22, ambos de este Reglamento.

b) Para la valoración en situación de suelo urbanizado edificado o en curso de edificación, se aplicará lo dispuesto en los artículos 23 y 24 de este Reglamento.

c) Para la valoración en situación de suelo urbanizado sometido a operaciones de reforma o renovación de la urbanización, se aplicará lo dispuesto en el artículo 25 de este Reglamento.

d) Para la valoración en situación de suelo urbanizado sometido a actuaciones de dotación se aplicará lo dispuesto en el artículo 26 de este Reglamento.

e) Para la valoración del suelo en el desarrollo de actuaciones de transformación urbanística sometidas al régimen de equidistribución de beneficios y cargas en las que concurran los requisitos previstos en la letra a) del apartado 1 del artículo 37 del texto refundido de la Ley de

Suelo, se estará a lo dispuesto en el artículo 27 de este Reglamento.

Se considerarán como uso y edificabilidad de referencia los atribuidos a la parcela por la ordenación urbanística, incluido en su caso el de vivienda sujeta a algún régimen de protección que permita tasar su precio máximo en venta o alquiler.

Cuando se trate de suelo urbanizado sometido a actuaciones de reforma o renovación de la urbanización, se tomará la edificabilidad media ponderada del ámbito espacial en el que se integren.

Si los terrenos no tienen asignada edificabilidad o uso privado por la ordenación urbanística, se les atribuirá la edificabilidad media, así definida en el artículo siguiente, y el uso mayoritario en el ámbito espacial homogéneo en que por usos y tipologías la ordenación urbanística los haya incluido. A tales efectos, se entiende por ámbito espacial homogéneo, la zona de suelo urbanizado que, de conformidad con el correspondiente instrumento de ordenación urbanística, disponga de unos concretos parámetros jurídico-urbanísticos que permitan identificarla de manera diferenciada por usos y tipologías edificatorias con respecto a otras zonas de suelo urbanizado, y que posibilita la aplicación de una normativa propia para su desarrollo.

3. El valor obtenido aplicando las **normas** contenidas en las Leyes, tiene que coincidir con el "valor real" y se entenderá por valor real de un inmueble, el valor de sustitución en el mercado por otro similar en su misma situación.

B. Valoración del vuelo e instalaciones afectadas

Las edificaciones, construcciones e instalaciones, los sembrados y las plantaciones en suelo rural, así como el resto de elementos unidos inseparablemente al suelo, se tasarán con independencia de los terrenos, siempre que se ajusten a la legalidad al tiempo de la valoración, en los términos establecidos en el artículo 5 de este Reglamento, sean compatibles con el uso o rendimiento considerado en la valoración del suelo y no hayan sido tenidos en cuenta en dicha valoración por su carácter de mejoras permanentes, de acuerdo con lo previsto en el artículo 18 de este Reglamento.

En el suelo urbanizado, las edificaciones, construcciones e instalaciones que se ajusten a la legalidad en los términos establecidos en el artículo 5 de este Reglamento, se tasarán conjuntamente con el suelo en la forma prevista por el artículo 23 y siguientes de este Reglamento. La valoración de las edificaciones o construcciones tendrá en cuenta su antigüedad y su estado de conservación. Si han quedado incursas en la situación de fuera de ordenación, su valor se reducirá en proporción al tiempo transcurrido de su vida útil.

Se entiende que las edificaciones, construcciones e instalaciones se ajustan a la legalidad al tiempo de su valoración cuando se realizaron de conformidad con la ordenación

urbanística y el acto administrativo legitimante que requiriesen, o han sido posteriormente legalizadas de conformidad con lo dispuesto en la legislación urbanística.

En los supuestos de edificaciones, construcciones e instalaciones no ajustadas a la legalidad al tiempo de su valoración y para las que no proceda dictar medidas de restablecimiento de la legalidad urbanística que impliquen su demolición, se procederá de la forma siguiente:

a) En suelo en situación de rural, en ningún caso serán objeto de valoración y tampoco serán tenidas en consideración a los efectos del cálculo de la renta de la explotación.
b) En suelo en situación de urbanizado, edificado o en curso de edificación, no se computarán a los efectos de la tasación conjunta a que alude en la letra a) del apartado 2 del artículo 37 del texto refundido de la Ley de Suelo.

A los efectos de este Reglamento, se considerará que la edificación se encuentra en situación de ruina física cuando concurran los requisitos de antigüedad y estado de conservación establecidos por la legislación urbanística aplicable.

En el supuesto de que la ruina o que la condición de ilegal afecte sólo a una parte de la edificación, en la valoración se considerará sólo aquella parte de la edificación que no se encuentre en situación de ruina física, o que esté ajustada a la legalidad.

C. Valoración de las servidumbres

Se valoran en función del tipo de gravamen o grado de limitación del pleno dominio impuesto sobre el bien o parcela afectada. En general se valora teniendo en cuenta la diferencia entre el valor en venta que poseía la parcela inicialmente a la imposición de la servidumbre y el valor en venta que poseerá como consecuencia de la carga o gravamen que se pretende imponer.

El demérito que puede sufrir una parcela gravada con servidumbre, es independiente a su naturaleza (rural o urbanizado), si en un solar edificable la limitación de la servidumbre hace que no se pueda edificar (por discurrir por debajo una tubería de gas, el ferrocarril en falso túnel, etc..), el valor de ese solar después de la imposición de la servidumbre será prácticamente nulo, el porcentaje de demérito puede llegar casi al 100%.

Al valor calculado por servidumbre del suelo se le añade el 100% del valor del vuelo que vaya a ser afectado.

D. Valoración de las ocupaciones temporales

Su tasación se ha realizado de conformidad con lo que establece la vigente Ley de Expropiación Forzosa, es decir "… *Se referirán siempre a la apreciación de los rendimientos que el propietario haya dejado de percibir por las rentas vencidas durante la ocupación, sumando, además los perjuicios estimados que se causen a la finca o los gastos que supongan restituirla a su estado primitivo*…", obviamente con la salvedad de que los perjuicios irrogados en ningún caso puedan ser superiores al valor del bien, en cuyo caso se optará por su expropiación.

Los daños y perjuicios causados por la ocupación temporal durante la ejecución de las obras, son de dos tipos: por una parte, la indisponibilidad del bien por el propietario durante este período, de tal suerte que éste, con independencia de que no podrá explotarlo agronómicamente, tampoco podrá destinarlo a ningún otro uso compatible o permitido por la legislación urbanística, ni, en la práctica, arrendarlo o venderlo, con lo que, desde el punto de vista financiero, es un elemento del activo que se encuentra forzosamente inmovilizado; y, por otra parte, el daño emergente y el lucro cesante producido a su explotación agraria, según el tipo de cultivo al que tenga dedicada la finca.

En cuanto a la primera partida, ésta equivaldrá a los intereses financieros del justiprecio del suelo y demás elementos expropiados calculados al tipo de interés de la deuda pública del Estado en mercados secundarios a tres años publicada por el Banco de España (Disposición adicional séptima del texto refundido de la Ley del Suelo).

Teniendo en cuenta que la duración prevista de todas las obras es de 48 meses, y que la reposición de los servicios afectados se realizará en menos de un año, se ha estimado que la indemnización en Suelo Rural, se debe valorar entre el 10 % y el 15% del valor del terreno afectado por un año de ocupación temporal (10 % por un año de ocupación del mismo). Al valor calculado por ocupación del suelo se le añade el 100% del valor del vuelo que se afecte.

En el caso de terrenos incluidos en Suelo Urbanizado, la indemnización equivaldrá a los intereses financieros del justiprecio del suelo y demás elementos expropiados calculados al tipo de interés de la deuda pública del Estado en mercados secundarios a tres años publicada por el Banco de España (Disposición adicional séptima del texto refundido de la Ley del Suelo).

1.5.2 PRECIOS UNITARIOS

Se obtienen en aplicación de la metodología de valoración expuesta y en atención al examen del trazado proyectado en cuanto a los siguientes parámetros y características:

A. Las condiciones agronómicas, litológicas y topográficas.

B. Los planes urbanísticos vigentes en las diversas comarcas y municipios afectados.

C. De la prospección del mercado de productos agrarios.

D. Rendimientos agrarios medios y subvenciones según Instituciones y Organismos Oficiales.

E. Del estudio y comparación con otras expropiaciones realizadas en la zona, tanto por el Estado, Comunidades Autónomas, Provincias o Municipios, como de otras Entidades o Empresas públicas (ADIF, Gas, Redes Eléctricas, Autopista, etc.).

1.5.3 VALORACIÓN DE LOS BIENES Y DERECHOS AFECTADOS

De la aplicación de los precios unitarios adoptados a las superficies afectadas para los diferentes tipos de aprovechamiento y demás circunstancias, se han obtenido los valores parciales y totales de dichas afecciones, obteniendo un coste de las expropiaciones e indemnizaciones de **UN MILLÓN CUATROCIENTOS SESENTA Y SIETE MIL DOSCIENTOS ONCE EUROS CON VEINTINUEVE CÉNTIMOS** (**1.467.211,29 €**).

POR ÚLTIMO Y MUY ESPECIALMENTE HA DE SIGNIFICARSE DE MODO EXPRESO, QUE LA CANTIDAD DETERMINADA ANTERIORMENTE ES EXCLUSIVAMENTE PARA USO Y CONOCIMIENTO DE LA ADMINISTRACIÓN, Y QUE NECESARIA E INELUDIBLEMENTE HABRÁ DE AJUSTARSE Y CONCRETARSE, DE CONFORMIDAD CON EL MANDATO Y JURISPRUDENCIA CONSTITUCIONAL, EN CADA CASO Y PARA CADA FINCA AFECTADA, EN EL PRECEPTIVO EXPEDIENTE EXPROPIATORIO QUE FORZOSA Y NECESARIAMENTE HABRÁ DE INCOARSE.

2. BIENES Y DERECHOS AFECTADOS

2.1 DETERMINACIÓN DE LOS BIENES Y DERECHOS AFECTADOS

A los efectos de lo establecido en el artículo 17 de la vigente LEF y concordantes de su Reglamento, de 26 de abril de 1957, se incluye en el presente Anejo la preceptiva relación concreta e individualizada en la que se describen todos los aspectos, materiales y jurídicos, de los bienes y derechos cuya expropiación (y ocupación temporal o servidumbre, cuando procedan) es necesaria.

Dicha relación comprende, la forma ordenada y a modo de resumen, de todas las fincas o parcelas catastrales afectadas, indicando si es una ocupación provisional o definitiva, con expresión de los siguientes datos:

- Número de orden en el expediente expropiatorio y número del plano parcelario del proyecto en el que se encuentra la finca.
- Término Municipal.
- Identificación catastral del polígono y parcela.
- Nombre y domicilio del propietario del bien afectado.
- Cultivadores, aparceros, arrendatarios e inquilinos, con nombre de los mismos.
- Extensión o superficie de la finca completa y de la parte de la misma que sea objeto de expropiación, incluyendo todos los bienes y derechos que sean indemnizables.
- Régimen urbanístico del suelo y calificación según cultivos, en su caso.

Toda la información necesaria para elaborar la referida relación se ha obtenido a través de la Dirección General del Catastro y su Demarcación, así como de inspección realizada “in situ” sobre cada parcela, verificando el aprovechamiento de éstas e incluyéndose mejoras, servicios o elementos indemnizables.

Se han tenido en cuenta y por consiguiente se citan en la relación de bienes o derechos afectados, aquellas parcelas o derechos a cualquier Organismo o Empresa Pública (Confederaciones, Adif, etc.), que, dada su naturaleza jurídica de bien público, goza de la condición de utilidad pública y en consecuencia no deben ser expropiadas, a menos que ex profeso se declare prevalencia de la utilidad pública. No obstante, dicha inclusión se

considera necesaria puesto que, en cada caso, previa declaración de compatibilidad, se tendrá que armonizar y acometer, en su caso, la reposición del servicio o finalidad pública y establecimiento de las condiciones técnicas que comporta dicha restitución.

2.2 RELACIÓN CONCRETA E INDIVIDUALIZADA DE LOS BIENES Y DERECHOS AFECTADOS DEL MUNICIPIO

Se incluye la preceptiva relación concreta e individualizada de los bienes y derechos que se consideran de necesaria expropiación:

RELACIÓN CONCRETA E INDIVIDUALIZADA DE LOS BIENES Y DERECHOS AFECTADOS

PROYECTO: PROYECTO DE TRAZADO. ACONDICIONAMIENTO CARRETERA N-260, EJE PIRENAICO P.K. 449,600 – 463,600
TRAMO: TÚNEL DE BALUPOR - FISCAL.
MUNICIPIO: FISCAL (HUESCA)

Nº ORDEN	REFERENCIA CATASTRAL	POLIGONO	PARCELA	TITULAR ACTUAL NOMBRE Y DOMICILIO	TITULAR CATASTRAL NOMBRE Y DOMICILIO (SOLO SI CAMBIA)	SUPERFICIE CATASTRAL (M2)	SUB (M2)	CALIFICACIÓN FISCAL	APROVECHAMIENTO REAL	SUPERFICIE DE EXPROPIACIÓN (M2)	SUPERFICIE DE IMPOSICIÓN DE SERVIDUMBRE (M2)	SUPERFICIE DE OCUPACIÓN TEMPORAL (M2)	TOTAL (M2)	NATURALEZA	Nº HOJA PLANO EXPROPIACIÓN
22.1091_0001	22152B004000640000BF	004	00064	ENDESA GENERACION SA AV DE LA BORBOLLA 5 41004 SEVILLA [SEVILLA]		1.373.425	a=1.198.422	MB 1	Monte bajo	1.616	0	1.369	2.985	Rural	1
22.1091_0002	22152B004090080000BH	004	09008	DIPUTACION GENERAL DE ARAGON PZ SITIOS, DE LOS 7 50001 ZARAGOZA (ZARAGOZA)		24.229	0=24.229	VT 0	Dominio público	1.772	0	252	2.024	Rural	1
22.1091_0003	22152B004000700000BK	004	00070	ENDESA GENERACION SA AV DE LA BORBOLLA 5 41004 SEVILLA [SEVILLA]		6.044	a=3.933	E- 1	Pastos	1.093	197	561	1.851	Rural	1
22.1091_0004	22152B004090030000BJ	004	09003	CONFEDERACION HIDROGRAFICA EBRO MOP PS SAGASTA 24 N2-28 50006 ZARAGOZA (ZARAGOZA)		59	0=59	HG 0	Dominio público	24	0	0	24	Rural	1
22.1091_0004B	22152B004090070000BU	004	09007	CONFEDERACION HIDROGRAFICA EBRO MOP PS SAGASTA 24 N2-28 50006 ZARAGOZA (ZARAGOZA)		163.057	0=114.414	HG 0	Dominio público	0	0	18	18	Rural	1
22.1091_0005	22152B004090020000BI	004	09002	CONFEDERACION HIDROGRAFICA EBRO MOP PS SAGASTA 24 N2-28 50006 ZARAGOZA (ZARAGOZA)		8.090	0=8.090	HG 0	Dominio público	28	0	0	28	Rural	1
22.1091_0006	22152B004000720000BD	004	00072	ENDESA GENERACION SA AV DE LA BORBOLLA 5 41004 SEVILLA [SEVILLA]		107.785	a=97.557	E- 1	Pastos	0	0	371	949	Rural	1
						0	b=5.742	I- 0	Improductivo	60	0	0			
						0	c=3.612	I- 0	Improductivo	82	0	436			
22.1091_0007	22152B003001690000BW	003	00169	ENDESA GENERACION AV DE LA BORBOLLA 5 41004 SEVILLA [SEVILLA]		14.681	0=14.681	E- 1	Pastos	0	0	44.013	44.013	Rural	3-20
22.1091_0007B0	22152B003001700000BU0	0030	001700	DESCONOCIDO		19.586	a=18.068	C- 1	Labor o Labradío secano	0	0	18.055	19.572	Rural	20
							b=1.518	E- 1	Pastos	0	0	1.517			
22.1091_0007C	22152B003002050000BY	003	00205	DESCONOCIDO		17.568	0=17.568	E- 1	Pastos	0	0	17.556	17.556	Rural	20
22.1091_0008	22152B003002240000BI	003	00224	ENDESA GENERACION SA AV DE LA BORBOLLA 5 41004 SEVILLA [SEVILLA]		75	0=75	E- 1	Pastos	0	48	82	130	Rural	4-5
22.1091_0009	22152B003002220000BD	003	00222	ENDESA GENERACION SA AV DE LA BORBOLLA 5 41004 SEVILLA [SEVILLA]		18	0=18	E- 1	Pastos	36	0	0	36	Rural	4-5
22.1091_0010	22152B003002230000BX	003	00223	ENDESA GENERACION SA AV DE LA BORBOLLA 5 41004 SEVILLA [SEVILLA]		167	0=167	E- 1	Pastos	332	0	0	332	Rural	4-5

RELACIÓN CONCRETA E INDIVIDUALIZADA DE LOS BIENES Y DERECHOS AFECTADOS

PROYECTO: PROYECTO DE TRAZADO. ACONDICIONAMIENTO CARRETERA N-260, EJE PIRENAICO P.K. 449,600 – 463,600
TRAMO: TÚNEL DE BALUPOR - FISCAL.
MUNICIPIO: FISCAL (HUESCA)

Nº ORDEN	REFERENCIA CATASTRAL	POLIGONO	PARCELA	TITULAR ACTUAL NOMBRE Y DOMICILIO	TITULAR CATASTRAL NOMBRE Y DOMICILIO (SOLO SI CAMBIA)	SUPERFICIE CATASTRAL (M2)	SUB (M2)	CALIFICACIÓN FISCAL	APROVECHAMIENTO REAL	SUPERFICIE DE EXPROPIACIÓN (M2)	SUPERFICIE DE IMPOSICIÓN DE SERVIDUMBRE (M2)	SUPERFICIE DE OCUPACIÓN TEMPORAL (M2)	TOTAL (M2)	NATURALEZA	Nº HOJA PLANO EXPROPIACIÓN
22.1091_0011	22152B003001510000BT	003	00151	ENDESA GENERACION SA AV DE LA BORBOLLA 5 41004 SEVILLA [SEVILLA]		14.968	a=7.276	C- 1	Labor o Labradío secano	171	0	0	171	Rural	4
22.1091_0012	22152B003090060000BY	003	09006	CONFEDERACION HIDROGRAFICA EBRO MOP PS SAGASTA 24 N2-28 50006 ZARAGOZA (ZARAGOZA)		371.071	0=371.071	HG 0	Dominio público	16.725	747	4.563	22.035	Rural	4-6
22.1091_0013	22152B003001500000BL	003	00150	ENDESA GENERACION SA AV DE LA BORBOLLA 5 41004 SEVILLA [SEVILLA]		4.618	0=4.618	C- 1	Labor o Labradío secano	432	73	257	762	Rural	4
22.1091_0014	22152B003090090000BP	003	09009	CONFEDERACION HIDROGRAFICA EBRO MOP PS SAGASTA 24 N2-28 50006 ZARAGOZA (ZARAGOZA)		51.244	0=51.244	HG 0	Dominio público	3.358	0	111	3.469	Rural	4-5
22.1091_0015	22152B003001020000BZ	003	00102	ENDESA GENERACION SA AV DE LA BORBOLLA 5 41004 SEVILLA [SEVILLA]		9.789	b=5.016	E- 1	Pastos	206	0	0	206	Rural	4
22.1091_0016	22152B003001030000BU	003	00103	ENDESA GENERACION SA AV DE LA BORBOLLA 5 41004 SEVILLA [SEVILLA]		2.194	0=2.194	CR 2	Labor o labradío regadío	1.056	0	50	1.106	Rural	4
22.1091_0017	22152B003001470000BL	003	00147	ENDESA GENERACION SA AV DE LA BORBOLLA 5 41004 SEVILLA [SEVILLA]		798	0=798	C- 1	Labor o Labradío secano	798	0	0	798	Rural	4
22.1091_0018	22152B003001480000BT	003	00148	ENDESA GENERACION SA AV DE LA BORBOLLA 5 41004 SEVILLA [SEVILLA]		21.476	a=18.146	C- 1	Labor o Labradío secano	8.108	436	10.556	21.913	Rural	4
							b=1.770	C- 1	Labor o Labradío secano	798	72	1.124			
							c=1.559	E- 1	Pastos	819	0	0			
22.1091_0019	22152B003090340000BH	003	09034	AYUNTAMIENTO DE FISCAL PZ IGLESIA 1 22373 FISCAL (HUESCA)		722	0=722	VT 0	Dominio público	722	0	0	722	Rural	4
22.1091_0020	22152B003001050000BW	003	00105	ENDESA GENERACION SA AV DE LA BORBOLLA 5 41004 SEVILLA [SEVILLA]		420	0=420	CR 2	Labor o labradío regadío	419	0	0	419	Rural	4
22.1091_0021	22152B003090250000BI	003	09025	ENDESA GENERACION SA AV DE LA BORBOLLA 5 41004 SEVILLA [SEVILLA]		1.347	0=1.347	OT 0	Labor o Labradío secano	781	10	16	807	Rural	4
22.1091_0022	22152B003001040000BH	003	00104	ENDESA GENERACION SA AV DE LA BORBOLLA 5 41004 SEVILLA [SEVILLA]		9.863	0=9.863	CR 2	Labor o labradío regadío	3.905	0	23	3.928	Rural	4

RELACIÓN CONCRETA E INDIVIDUALIZADA DE LOS BIENES Y DERECHOS AFECTADOS

PROYECTO: PROYECTO DE TRAZADO. ACONDICIONAMIENTO CARRETERA N-260, EJE PIRENAICO P.K. 449,600 – 463,600
TRAMO: TÚNEL DE BALUPOR - FISCAL.
MUNICIPIO: FISCAL (HUESCA)

Nº ORDEN	REFERENCIA CATASTRAL	POLIGONO	PARCELA	TITULAR ACTUAL NOMBRE Y DOMICILIO	TITULAR CATASTRAL NOMBRE Y DOMICILIO (SOLO SI CAMBIA)	SUPERFICIE CATASTRAL (M2)	SUB (M2)	CALIFICACIÓN FISCAL	APROVECHAMIENTO REAL	SUPERFICIE DE EXPROPIACIÓN (M2)	SUPERFICIE DE IMPOSICIÓN DE SERVIDUMBRE (M2)	SUPERFICIE DE OCUPACIÓN TEMPORAL (M2)	TOTAL (M2)	NATURALEZA	Nº HOJA PLANO EXPROPIACIÓN
22.1091_0023	22152B003090050000BB	003	09005	DIPUTACION GENERAL DE ARAGON PZ SITIOS, DE LOS 7 50001 ZARAGOZA (ZARAGOZA)		21.217	0=21.217	VT 0	Dominio público	28.140	0	188	28.328	Rural	4-6
22.1091_0024	22152B003001310000BJ	003	00131	ENDESA GENERACION SA AV DE LA BORBOLLA 5 41004 SEVILLA [SEVILLA]		4.599	a=2.643	PR 0	Prado o Praderas de regadío	377	0	0	377	Rural	4
22.1091_0025	22152B003090180000BK	003	09018	ENDESA GENERACION SA AV DE LA BORBOLLA 5 41004 SEVILLA [SEVILLA]		3.761	0=3.726	OT 0	Labor o Labradío secano	115	0	0	115	Rural	4
22.1091_0026	22152B003090280000BS	003	09028	ENDESA GENERACION SA AV DE LA BORBOLLA 5 41004 SEVILLA [SEVILLA]		235	0=235	OT 0	Labor o Labradío secano	235	0	0	235	Rural	4
22.1091_0027	22152B003001400000BW	003	00140	ENDESA GENERACION SA AV DE LA BORBOLLA 5 41004 SEVILLA [SEVILLA]		27.952	0=27.952	C- 1	Labor o Labradío secano	2.212	184	442	2.838	Rural	4
22.1091_0028	22152B003001290000BE	003	00129	ENDESA GENERACION SA AV DE LA BORBOLLA 5 41004 SEVILLA [SEVILLA]		6.364	a=6.134	C- 2	Labor o Labradío secano	2.704	0	0	2.704	Rural	4
22.1091_0029	22152B003001250000BD	003	00125	ENDESA GENERACION SA AV DE LA BORBOLLA 5 41004 SEVILLA [SEVILLA]		982	0=982	C- 2	Labor o Labradío secano	653	0	0	653	Rural	4
22.1091_0030	22152B003001430000BY	003	00143	CLEMENTE FUERTES FELICIANO CL ENCARNACIO 119 Pl:01 Pt:04 08024 BARCELONA [BARCELONA]		4.866	0=4.866	C- 1	Labor o Labradío secano	0	0	4.862	4.862	Rural	4
22.1091_0031	22152B003001410000BA	003	00141	ENDESA GENERACION SA AV DE LA BORBOLLA 5 41004 SEVILLA [SEVILLA]		3.854	0=3.854	C- 1	Labor o Labradío secano	1.677	0	2.175	3.852	Rural	4
22.1091_0032	22152B003001440000BG	003	00144	ENDESA GENERACION SA AV DE LA BORBOLLA 5 41004 SEVILLA [SEVILLA]		8.721	0=8.721	C- 1	Labor o Labradío secano	0	0	17.430	17.430	Rural	4-20
22.1091_0032B	22152B003002720000BY	003	00272	DESCONOCIDO		7.855	0=7.680	C- 1	Labor o Labradío secano	0	0	7.849	7.849	Rural	20
22.1091_0033	22152B003090260000BJ	003	09026	ENDESA GENERACION SA AV DE LA BORBOLLA 5 41004 SEVILLA [SEVILLA]		10.334	0=10.334	OT 0	Labor o Labradío secano	264	0	0	264	Rural	4
22.1091_0034	22152B003001420000BB	003	00142	ENDESA GENERACION SA AV DE LA BORBOLLA 5 41004 SEVILLA [SEVILLA]		4.936	0=4.936	C- 1	Labor o Labradío secano	0	0	4.932	4.932	Rural	4
22.1091_0035	22152B003002300000BS	003	00230	ENDESA GENERACION SA AV DE LA BORBOLLA 5 41004 SEVILLA [SEVILLA]		4.375	0=4.375	E- 1	Pastos	217	0	4.155	4.372	Rural	4

RELACIÓN CONCRETA E INDIVIDUALIZADA DE LOS BIENES Y DERECHOS AFECTADOS

PROYECTO: PROYECTO DE TRAZADO. ACONDICIONAMIENTO CARRETERA N-260, EJE PIRENAICO P.K. 449,600 – 463,600
TRAMO: TÚNEL DE BALUPOR - FISCAL.
MUNICIPIO: FISCAL (HUESCA)

Nº ORDEN	REFERENCIA CATASTRAL	POLIGONO	PARCELA	TITULAR ACTUAL NOMBRE Y DOMICILIO	TITULAR CATASTRAL NOMBRE Y DOMICILIO (SOLO SI CAMBIA)	SUPERFICIE CATASTRAL (M2)	SUB (M2)	CALIFICACIÓN FISCAL	APROVECHAMIENTO REAL	SUPERFICIE DE EXPROPIACIÓN (M2)	SUPERFICIE DE IMPOSICIÓN DE SERVIDUMBRE (M2)	SUPERFICIE DE OCUPACIÓN TEMPORAL (M2)	TOTAL (M2)	NATURALEZA	Nº HOJA PLANO EXPROPIACIÓN
22.1091_0036	22152B00309090	003	09090	AYUNTAMIENTO DE FISCAL PZ IGLESIA 1 22373 FISCAL (HUESCA)		3.761	0=3.699	VT 0	Dominio público	4.419	0	681	5.100	Rural	4
22.1091_0037	22152B003001240000BR	003	00124	ENDESA GENERACION SA AV DE LA BORBOLLA 5 41004 SEVILLA [SEVILLA]		106	0=106	C- 2	Labor o Labradío secano	90	0	0	90	Rural	4
22.1091_0038	22152B003090120000BP	003	09012	AYUNTAMIENTO DE FISCAL PZ IGLESIA 1 22373 FISCAL (HUESCA)		1.448	0=1.448	VT 0	Dominio público	649	0	0	649	Rural	4
22.1091_0039	22152B003001450000BQ	003	00145	ENDESA GENERACION SA AV DE LA BORBOLLA 5 41004 SEVILLA [SEVILLA]		19.424	0=19.424	C- 1	Labor o Labradío secano	0	0	38.822	38.822	Rural	4-20
22.1091_0039B	22152B003001680000BH	003	00168	DESCONOCIDO		4.639	0=4.639	C- 1	Labor o Labradío secano	0	0	4.636	4.636	Rural	20
22.1091_0039C	22152B003001650000BS	003	00165	DESCONOCIDO		0	a=12.509	C- 1	Labor o Labradío secano	0	0	12.500	14.124	Rural	20
							b=1.625	E- 1	Pastos	0	0	1.624			
22.1091_0040	22152B003002620000BS	003	00262	ENDESA GENERACION SA AV DE LA BORBOLLA 5 41004 SEVILLA [SEVILLA]		9.115	0=9.115	E- 1	Pastos	800	0	0	800	Rural	4
22.1091_0041	22152B003000140000BY	003	00014	ENDESA GENERACION SA AV DE LA BORBOLLA 5 41004 SEVILLA [SEVILLA]		10.714	b=5.951	E- 1	Pastos	6.688	0	0	7.710	Rural	5-6
							c=1.712	E- 1	Pastos	1.022	0	0			
22.1091_0042	22152B003000120000BA	003	00012	ENDESA GENERACION SA AV DE LA BORBOLLA 5 41004 SEVILLA [SEVILLA]		2.292	0=2.292	E- 1	Pastos	1.380	0	0	1.380	Rural	5
22.1091_0043	22152B003000110000BW	003	00011	ENDESA GENERACION SA AV DE LA BORBOLLA 5 41004 SEVILLA [SEVILLA]		8.812	b=4.941	E- 1	Pastos	2.673	131	487	3.291	Rural	5
22.1091_0044	22152B003000100000BH	003	00010	a) SARRABLO CASTILLO MARIA DOLORES b) SARRIO BUENO HECTOR a) CL EL PUENTE 10 b) CL PUENTE 10 a) 22340 BOLTAÑA [HUESCA] b) 22340 BOLTAÑA [HUESCA]		9.517	0=9.517	MB 1	Monte bajo	343	126	422	891	Rural	5
22.1091_0045	22152B003090150000BF	003	09015	ENDESA GENERACION SA AV DE LA BORBOLLA 5 41004 SEVILLA [SEVILLA]		702	0=702	OT 0	Labor o Labradío secano	129	0	116	245	Rural	5
22.1091_0046	22152B003002150000BM	003	00215	ENDESA GENERACION SA AV DE LA BORBOLLA 5 41004 SEVILLA [SEVILLA]		208	0=208	E- 1	Pastos	110	5	23	138	Rural	5

RELACIÓN CONCRETA E INDIVIDUALIZADA DE LOS BIENES Y DERECHOS AFECTADOS

PROYECTO: PROYECTO DE TRAZADO. ACONDICIONAMIENTO CARRETERA N-260, EJE PIRENAICO P.K. 449,600 – 463,600
TRAMO: TÚNEL DE BALUPOR - FISCAL.
MUNICIPIO: FISCAL (HUESCA)

Nº ORDEN	REFERENCIA CATASTRAL	POLIGONO	PARCELA	TITULAR ACTUAL NOMBRE Y DOMICILIO	TITULAR CATASTRAL NOMBRE Y DOMICILIO (SOLO SI CAMBIA)	SUPERFICIE CATASTRAL (M2)	SUB (M2)	CALIFICACIÓN FISCAL	APROVECHAMIENTO REAL	SUPERFICIE DE EXPROPIACIÓN (M2)	SUPERFICIE DE IMPOSICIÓN DE SERVIDUMBRE (M2)	SUPERFICIE DE OCUPACIÓN TEMPORAL (M2)	TOTAL (M2)	NATURALEZA	Nº HOJA PLANO EXPROPIACIÓN
22.1091_0047	22152B003000840000BP	003	00084	ENDESA GENERACION SA AV DE LA BORBOLLA 5 41004 SEVILLA [SEVILLA]		3.957	a=3.516	CR 2	Labor o labradío regadío	1.788	56	794	2.999	Rural	5
							b=441	E- 1	Pastos	20	0	341			
22.1091_0047B	22152B003000870000BF	003	00087	ENDESA GENERACION SA AV DE LA BORBOLLA 5 41004 SEVILLA [SEVILLA]		1.521	0=1.521	E- 1	Pastos	0	0	69	69	Rural	5
22.1091_0048	22152B003000380000BU	003	00038	ENDESA GENERACION SA AV DE LA BORBOLLA 5 41004 SEVILLA [SEVILLA]		2.781	0=2.781	C- 2	Labor o Labradío secano	1.803	0	137	1.940	Rural	5
22.1091_0048B	22152B003000270000BR	003	00027	ENDESA GENERACION SA AV DE LA BORBOLLA 5 41004 SEVILLA [SEVILLA]		4.104	a=972	C- 3	Labor o Labradío secano	373	0	0	373	Rural	5
22.1091_0049	22152B003090290000BZ	003	09029	ENDESA GENERACION SA AV DE LA BORBOLLA 5 41004 SEVILLA [SEVILLA]		295	0=295	OT 0	Labor o Labradío secano	32	0	0	32	Rural	5
22.1091_0050	22152B003000370000BZ	003	00037	ENDESA GENERACION SA AV DE LA BORBOLLA 5 41004 SEVILLA [SEVILLA]		665	0=665	E- 1	Pastos	140	0	0	140	Rural	5
22.1091_0051	22152B003090310000BS	003	09031	ENDESA GENERACION SA AV DE LA BORBOLLA 5 41004 SEVILLA [SEVILLA]		783	0=783	OT 0	Labor o Labradío secano	390	0	0	390	Rural	5
22.1091_0052	22152B003000390000BH	003	00039	ENDESA GENERACION SA AV DE LA BORBOLLA 5 41004 SEVILLA [SEVILLA]		8.302	a=1.502	E- 3	Pastos	1.255	0	0	8.051	Rural	5
							b=6.800	C- 10	Labor o Labradío secano	2.406	0	4.390			
22.1091_0053	22152B003000360000BS	003	00036	ENDESA GENERACION SA AV DE LA BORBOLLA 5 41004 SEVILLA [SEVILLA]		11.138	0=11.138	E- 1	Pastos	173	0	0	173	Rural	5
22.1091_0054	22152B003090320000BZ	003	09032	ENDESA GENERACION SA AV DE LA BORBOLLA 5 41004 SEVILLA [SEVILLA]		2.236	0=2.236	OT 0	Labor o Labradío secano	154	0	0	154	Rural	5
22.1091_0055	22152B003000410000BU	003	00041	ENDESA GENERACION SA AV DE LA BORBOLLA 5 41004 SEVILLA [SEVILLA]		6.089	0=6.089	E- 1	Pastos	389	0	0	389	Rural	5
22.1091_0056	22152B003090330000BU	003	09033	ENDESA GENERACION SA AV DE LA BORBOLLA 5 41004 SEVILLA [SEVILLA]		571	0=571	OT 0	Labor o Labradío secano	570	0	0	570	Rural	5

RELACIÓN CONCRETA E INDIVIDUALIZADA DE LOS BIENES Y DERECHOS AFECTADOS

PROYECTO: PROYECTO DE TRAZADO. ACONDICIONAMIENTO CARRETERA N-260, EJE PIRENAICO P.K. 449,600 – 463,600
TRAMO: TÚNEL DE BALUPOR - FISCAL.
MUNICIPIO: FISCAL (HUESCA)

Nº ORDEN	REFERENCIA CATASTRAL	POLIGONO	PARCELA	TITULAR ACTUAL NOMBRE Y DOMICILIO	TITULAR CATASTRAL NOMBRE Y DOMICILIO (SOLO SI CAMBIA)	SUPERFICIE CATASTRAL (M2)	SUB (M2)	CALIFICACIÓN FISCAL	APROVECHAMIENTO REAL	SUPERFICIE DE EXPROPIACIÓN (M2)	SUPERFICIE DE IMPOSICIÓN DE SERVIDUMBRE (M2)	SUPERFICIE DE OCUPACIÓN TEMPORAL (M2)	TOTAL (M2)	NATURALEZA	Nº HOJA PLANO EXPROPIACIÓN
22.1091_0057	22152B003000420000BH	003	00042	ENDESA GENERACION SA AV DE LA BORBOLLA 5 41004 SEVILLA [SEVILLA]		12.213	a=3.222	E- 1	Pastos	2.437	0	0	5.026	Rural	5
							b=8.990	C- 2	Labor o Labradío secano	2.475	18	96			
22.1091_0058	22152B003090160000BM	003	09016	ENDESA GENERACION SA AV DE LA BORBOLLA 5 41004 SEVILLA [SEVILLA]		1.636	0=1.636	OT 0	Labor o Labradío secano	203	11	33	247	Rural	5
22.1091_0059	22152B003000520000BP	003	00052	ENDESA GENERACION SA AV DE LA BORBOLLA 5 41004 SEVILLA [SEVILLA]		17.040	b=4.444	E- 1	Pastos	99	50	100	249	Rural	5
22.1091_0060	22152C009090140000FE	009	09014	DIPUTACION DE HUESCA CL PORCHES DE GALICIA 4 22002 HUESCA [HUESCA]		4.368	0=4.368	VT 0	Dominio público	2.922	130	232	3.284	Rural	6-7
22.1091_0061	22152C009000520000FI	009	00052	ENDESA GENERACION SA AV DE LA BORBOLLA 5 41004 SEVILLA [SEVILLA]		113.590	0=113.590	MM 3	Pinar maderable	344	529	1.359	2.232	Rural	6
22.1091_0062	22152C009090010000FT	009	09001	CONFEDERACION HIDROGRAFICA EBRO MOP PS SAGASTA 24 N2-28 50006 ZARAGOZA (ZARAGOZA)		67.126	0=63.082	HG 0	Dominio público	18.737	6.935	13.838	39.510	Rural	6-7
22.1091_0064	22152B003002100000BQ	003	00210	ENDESA GENERACION SA AV DE LA BORBOLLA 5 41004 SEVILLA [SEVILLA]		22.014	0=31.141	E- 1	Pastos	20.855	0	0	20.855	Rural	6
22.1091_0065	22152B003000190000BT	003	00019	AYUNTAMIENTO DE FISCAL PZ IGLESIA 1 22373 FISCAL [HUESCA]		49.483	0=49.483	E- 1	Pastos	2.479	0	0	2.479	Rural	6
22.1091_0066	22152B002002190000BZ	002	00219	ENDESA GENERACION SA AV DE LA BORBOLLA 5 41004 SEVILLA [SEVILLA]		33.294	a=33.209	E- 1	Pastos	2.712	0	0	2.712	Rural	7-8
22.1091_0067	22152B002000270000BS	002	00027	ENDESA GENERACION SA AV DE LA BORBOLLA 5 41004 SEVILLA [SEVILLA]		1.600	0=1.851	E- 1	Pastos	1.156	0	0	1.156	Rural	7
22.1091_0068	22152B002002250000BW	002	00225	ENDESA GENERACION SA AV DE LA BORBOLLA 5 41004 SEVILLA [SEVILLA]		60	0=83	E- 1	Pastos	82	0	0	82	Rural	7
22.1091_0069	22152B002001650000BB	002	00165	ENDESA GENERACION SA AV DE LA BORBOLLA 5 41004 SEVILLA [SEVILLA]		23.762	a=23.322	C- 12	Labor o Labradío secano	7.647	283	18.252	26.182	Rural	7-8
22.1091_0070	22152B002002270000BB	002	00227	ENDESA GENERACION SA AV DE LA BORBOLLA 5 41004 SEVILLA [SEVILLA]		387	0=387	I- 0	Improductivo	25	0	8	33	Rural	7

RELACIÓN CONCRETA E INDIVIDUALIZADA DE LOS BIENES Y DERECHOS AFECTADOS

PROYECTO: PROYECTO DE TRAZADO. ACONDICIONAMIENTO CARRETERA N-260, EJE PIRENAICO P.K. 449,600 – 463,600
TRAMO: TÚNEL DE BALUPOR - FISCAL.
MUNICIPIO: FISCAL (HUESCA)

Nº ORDEN	REFERENCIA CATASTRAL	POLIGONO	PARCELA	TITULAR ACTUAL NOMBRE Y DOMICILIO	TITULAR CATASTRAL NOMBRE Y DOMICILIO (SOLO SI CAMBIA)	SUPERFICIE CATASTRAL (M2)	SUB (M2)	CALIFICACIÓN FISCAL	APROVECHAMIENTO REAL	SUPERFICIE DE EXPROPIACIÓN (M2)	SUPERFICIE DE IMPOSICIÓN DE SERVIDUMBRE (M2)	SUPERFICIE DE OCUPACIÓN TEMPORAL (M2)	TOTAL (M2)	NATURALEZA	Nº HOJA PLANO EXPROPIACIÓN
22.1091_0071	22152B002002120000BR	002	00212	ENDESA GENERACION SA AV DE LA BORBOLLA 5 41004 SEVILLA [SEVILLA]		16.724	a=14.876	E- 1	Pastos	1.347	0	0	2.268	Rural	7
							b=1.848	E- 1	Pastos	921	0	0			
22.1091_0072	22152B002090020000BQ	002	09002	AYUNTAMIENTO DE FISCAL PZ IGLESIA 1 22373 FISCAL (HUESCA)		628	0=620	VT 0	Dominio público	47	8	20	75	Rural	7
22.1091_0073	22152B002000030000BA	002	00003	ENDESA GENERACION SA AV DE LA BORBOLLA 5 41004 SEVILLA [SEVILLA]		4.880	0=5.517	CR 4	Labor o labradío regadío	3.969	213	549	4.731	Rural	7
22.1091_0074	22152B002090010000BG	002	09001	DIPUTACION GENERAL DE ARAGON PZ SITIOS, DE LOS 7 50001 ZARAGOZA [ZARAGOZA]		16.772	0=15.900	VT 0	Dominio público	54.220	0	620	54.840	Rural	7-10
22.1091_0075	22152B002001610000BU	002	00161	ENDESA GENERACION SA AV DE LA BORBOLLA 5 41004 SEVILLA [SEVILLA]		3.637	0=3.637	CR 2	Labor o labradío regadío	1.910	0	0	1.910	Rural	7
22.1091_0076	22152B002000040000BB	002	00004	ENDESA GENERACION SA AV DE LA BORBOLLA 5 41004 SEVILLA [SEVILLA]		14.804	a=8.436	MM 2	Pinar maderable	199	136	325	3.701	Rural	7
							b=6.368	I- 0	Improductivo	2.393	168	480			
22.1091_0077	22152B002000080000BP	002	00008	ENDESA GENERACION SA AV DE LA BORBOLLA 5 41004 SEVILLA [SEVILLA]		24.540	a=15.183	E- 1	Pastos	914	0	0	5.463	Rural	7
							b=8.798	E- 1	Pastos	3.148	373	1.028			
22.1091_0078	22152B002002230000BU	002	00223	ENDESA GENERACION SA AV DE LA BORBOLLA 5 41004 SEVILLA [SEVILLA]		284	0=284	E- 1	Pastos	4	12	77	93	Rural	7
22.1091_0079	22152C009000550000FS	009	00055	ENDESA GENERACION SA AV DE LA BORBOLLA 5 41004 SEVILLA [SEVILLA]		7.980	0=7.980	C- 3	Labor o Labradío secano	5.464	90	325	5.879	Rural	7
22.1091_0080	22152B002000800000BT	002	00080	ENDESA GENERACION SA AV DE LA BORBOLLA 5 41004 SEVILLA [SEVILLA]		10.288	a=7.002	CR 2	Labor o labradío regadío	2.708	766	13.538	20.716	Rural	8-9
							b=286	I- 0	Improductivo	57	10	273			
							c=3.000	CR 2	Labor o labradío regadío	1.701	141	1.522			
22.1091_0081	22152B002000830000BO	002	00083	ENDESA GENERACION SA AV DE LA BORBOLLA 5 41004 SEVILLA [SEVILLA]		83.323	a=62.371	MB 1	Monte bajo	1.588	0	0	6.567	Rural	8-9
							b=14.030	C- 2	Labor o Labradío secano	2.541	0	69			
							c=6.922	C- 3	Labor o Labradío secano	2.369	0	0			

RELACIÓN CONCRETA E INDIVIDUALIZADA DE LOS BIENES Y DERECHOS AFECTADOS

PROYECTO: PROYECTO DE TRAZADO. ACONDICIONAMIENTO CARRETERA N-260, EJE PIRENAICO P.K. 449,600 – 463,600
TRAMO: TÚNEL DE BALUPOR - FISCAL.
MUNICIPIO: FISCAL (HUESCA)

Nº ORDEN	REFERENCIA CATASTRAL	POLIGONO	PARCELA	TITULAR ACTUAL NOMBRE Y DOMICILIO	TITULAR CATASTRAL NOMBRE Y DOMICILIO (SOLO SI CAMBIA)	SUPERFICIE CATASTRAL (M2)	SUB (M2)	CALIFICACIÓN FISCAL	APROVECHAMIENTO REAL	SUPERFICIE DE EXPROPIACIÓN (M2)	SUPERFICIE DE IMPOSICIÓN DE SERVIDUMBRE (M2)	SUPERFICIE DE OCUPACIÓN TEMPORAL (M2)	TOTAL (M2)	NATURALEZA	Nº HOJA PLANO EXPROPIACIÓN
22.1091_0082	22152B002000840000BK	002	00084	ENDESA GENERACION SA AV DE LA BORBOLLA 5 41004 SEVILLA [SEVILLA]		2.983	0=2.983	C- 1	Labor o Labradío secano	498	0	0	498	Rural	8
22.1091_0082B	22152B002000700000BA	002	00070	ENDESA GENERACION SA AV DE LA BORBOLLA 5 41004 SEVILLA [SEVILLA]		18.153	0=18.153	CR 2	Labor o labradío regadío	0	0	60	60	Rural	8
22.1091_0083	22152B002000960000BU	002	00096	ENDESA GENERACION SA AV DE LA BORBOLLA 5 41004 SEVILLA [SEVILLA]		6.385	0=6.120	C- 3	Labor o Labradío secano	1.372	0	5	1.377	Rural	8
22.1091_0084	22152B002000970000BH	002	00097	ENDESA GENERACION SA AV DE LA BORBOLLA 5 41004 SEVILLA [SEVILLA]		1.800	0=1.800	C- 4	Labor o Labradío secano	380	0	0	380	Rural	8
22.1091_0085	22152B002000980000BW	002	00098	ENDESA GENERACION SA AV DE LA BORBOLLA 5 41004 SEVILLA [SEVILLA]		1.628	0=1.600	C- 3	Labor o Labradío secano	1.627	0	0	1.627	Rural	8
22.1091_0086	22152B002002130000BD	002	00213	ENDESA GENERACION SA AV DE LA BORBOLLA 5 41004 SEVILLA [SEVILLA]		4.314	0=4.314	C- 3	Labor o Labradío secano	211	0	0	211	Rural	8
22.1091_0087	22152B002001040000BQ	002	00104	ENDESA GENERACION SA AV DE LA BORBOLLA 5 41004 SEVILLA [SEVILLA]		2.884	0=2.720	C- 3	Labor o Labradío secano	1.080	0	0	1.080	Rural	8
22.1091_0088	22152B002000990000BA	002	00099	ENDESA GENERACION SA AV DE LA BORBOLLA 5 41004 SEVILLA [SEVILLA]		5.913	0=5.913	C- 3	Labor o Labradío secano	903	0	0	903	Rural	8
22.1091_0089	22152B002001050000BP	002	00105	ENDESA GENERACION SA AV DE LA BORBOLLA 5 41004 SEVILLA [SEVILLA]		3.163	0=3.163	C- 3	Labor o Labradío secano	2.633	0	0	2.633	Rural	8
22.1091_0090	22152B002001000000BA	002	00100	ENDESA GENERACION SA AV DE LA BORBOLLA 5 41004 SEVILLA [SEVILLA]		2.883	a=2.763	C- 3	Labor o Labradío secano	724	0	0	724	Rural	8
22.1091_0091	22152B002001030000BG	002	00103	ENDESA GENERACION SA AV DE LA BORBOLLA 5 41004 SEVILLA [SEVILLA]		4.695	0=4.840	C- 3	Labor o Labradío secano	770	0	0	770	Rural	8
22.1091_0092	22152B002001010000BB	002	00101	ENDESA GENERACION SA AV DE LA BORBOLLA 5 41004 SEVILLA [SEVILLA]		1.606	a=1.058	C- 3	Labor o Labradío secano	492	0	0	544	Rural	8
							b=467	I- 0	Improductivo	52	0	0			
22.1091_0093	22152B002090060000BF	002	09006	AYUNTAMIENTO DE FISCAL PZ IGLESIA 1 22373 FISCAL (HUESCA)		211	0=211	VT 0	Dominio público	293	0	0	293	Rural	8

RELACIÓN CONCRETA E INDIVIDUALIZADA DE LOS BIENES Y DERECHOS AFECTADOS

PROYECTO: PROYECTO DE TRAZADO. ACONDICIONAMIENTO CARRETERA N-260, EJE PIRENAICO P.K. 449,600 – 463,600
TRAMO: TÚNEL DE BALUPOR - FISCAL.
MUNICIPIO: FISCAL (HUESCA)

Nº ORDEN	REFERENCIA CATASTRAL	POLIGONO	PARCELA	TITULAR ACTUAL NOMBRE Y DOMICILIO	TITULAR CATASTRAL NOMBRE Y DOMICILIO (SOLO SI CAMBIA)	SUPERFICIE CATASTRAL (M2)	SUB (M2)	CALIFICACIÓN FISCAL	APROVECHAMIENTO REAL	SUPERFICIE DE EXPROPIACIÓN (M2)	SUPERFICIE DE IMPOSICIÓN DE SERVIDUMBRE (M2)	SUPERFICIE DE OCUPACIÓN TEMPORAL (M2)	TOTAL (M2)	NATURALEZA	Nº HOJA PLANO EXPROPIACIÓN
22.1091_0094	22152B002001100000BT	002	00110	ENDESA GENERACION SA AV DE LA BORBOLLA 5 41004 SEVILLA [SEVILLA]		403	0=425	HR 0	Huerta regadío	403	0	0	403	Rural	8
22.1091_0095	22152B002001090000BM	002	00109	ENDESA GENERACION SA AV DE LA BORBOLLA 5 41004 SEVILLA [SEVILLA]		214	0=245	HR 0	Huerta regadío	245	0	0	245	Rural	8
22.1091_0096	22152B002090070000BM	002	09007	AYUNTAMIENTO DE FISCAL PZ IGLESIA 1 22373 FISCAL (HUESCA)		824	0=824	VT 0	Dominio público	261	27	102	390	Rural	8
22.1091_0097	22152B002001080000BF	002	00108	ENDESA GENERACION SA AV DE LA BORBOLLA 5 41004 SEVILLA [SEVILLA]		1.280	a=1.066	HR 0	Huerta regadío	1.065	0	0	1.548	Rural	8
							b=83	I- 0	Improductivo	83	0	0			
							c=300	E- 1	Pastos	299	0	0			
							d=101	I- 0	Improductivo	101	0	0			
22.1091_0098	22152B002001640000BA	002	00164	ENDESA GENERACION SA AV DE LA BORBOLLA 5 41004 SEVILLA [SEVILLA]		15.033	a=6.329	C- 3	Labor o Labradío secano	649	0	58	3.192	Rural	8
							b=3.018	C- 3	Labor o Labradío secano	2.485	0	0			
22.1091_0099	22152B002001070000BT	002	00107	ENDESA GENERACION SA AV DE LA BORBOLLA 5 41004 SEVILLA [SEVILLA]		4.960	0=4.919	E- 1	Pastos	1.632	0	0	1.632	Rural	8
22.1091_0100	22152B002002260000BA	002	00226	ENDESA GENERACION SA AV DE LA BORBOLLA 5 41004 SEVILLA [SEVILLA]		190	0=142	E- 1	Pastos	142	0	0	142	Rural	8
22.1091_0101	22152B002001590000BH	002	00159	ENDESA GENERACION SA AV DE LA BORBOLLA 5 41004 SEVILLA [SEVILLA]		306	a=284	E- 1	Pastos	69	0	0	69	Rural	8
22.1091_0102	22152B002000900000BX	002	00090	ENDESA GENERACION SA AV DE LA BORBOLLA 5 41004 SEVILLA [SEVILLA]		11.347	b=6.429	CR 4	Labor o labradío regadío	3.228	0	763	4.391	Rural	9-10
							c=1.887	CR 4	Labor o labradío regadío	234	0	166			
22.1091_0103	22152B002000880000BI	002	00088	ENDESA GENERACION SA AV DE LA BORBOLLA 5 41004 SEVILLA [SEVILLA]		4.360	a=3.806	CR 4	Labor o labradío regadío	1.237	0	712	2.494	Rural	9
							b=1.186	E- 1	Pastos	57	0	488			
22.1091_0104	22152B002000870000BX	002	00087	ENDESA GENERACION SA AV DE LA BORBOLLA 5 41004 SEVILLA [SEVILLA]		9.036	b=7.587	E- 1	Pastos	605	0	728	1.333	Rural	9

RELACIÓN CONCRETA E INDIVIDUALIZADA DE LOS BIENES Y DERECHOS AFECTADOS

PROYECTO: PROYECTO DE TRAZADO. ACONDICIONAMIENTO CARRETERA N-260, EJE PIRENAICO P.K. 449,600 – 463,600
TRAMO: TÚNEL DE BALUPOR - FISCAL.
MUNICIPIO: FISCAL (HUESCA)

Nº ORDEN	REFERENCIA CATASTRAL	POLIGONO	PARCELA	TITULAR ACTUAL NOMBRE Y DOMICILIO	TITULAR CATASTRAL NOMBRE Y DOMICILIO (SOLO SI CAMBIA)	SUPERFICIE CATASTRAL (M2)	SUB (M2)	CALIFICACIÓN FISCAL	APROVECHAMIENTO REAL	SUPERFICIE DE EXPROPIACIÓN (M2)	SUPERFICIE DE IMPOSICIÓN DE SERVIDUMBRE (M2)	SUPERFICIE DE OCUPACIÓN TEMPORAL (M2)	TOTAL (M2)	NATURALEZA	Nº HOJA PLANO EXPROPIACIÓN
22.1091_0105	22152B002002000000BG	002	00200	ENDESA GENERACION SA AV DE LA BORBOLLA 5 41004 SEVILLA [SEVILLA]		788	a=550	E- 1	Pastos	0	0	57	489	Rural	9
							b=432	E- 1	Pastos	432	0	0			
22.1091_0106	22152B002090090000BK	002	09009	CONFEDERACION HIDROGRAFICA EBRO MOP PS SAGASTA 24 N2-28 50006 ZARAGOZA (ZARAGOZA)		92.909	0=88.130	HG 0	Dominio público	0	0	184	184	Rural	9
22.1091_0107	22152B002001980000BY	002	00198	ENDESA GENERACION SA AV DE LA BORBOLLA 5 41004 SEVILLA [SEVILLA]		17.038	0=12.292	MB 1	Monte bajo	552	0	0	552	Rural	9
22.1091_0108	22152B002090110000BO	002	09011	CONFEDERACION HIDROGRAFICA EBRO MOP PS SAGASTA 24 N2-28 50006 ZARAGOZA (ZARAGOZA)		10.031	0=10.031	HG 0	Dominio público	846	0	107	953	Rural	9
22.1091_0109	22152B002000850000BR	002	00085	ENDESA GENERACION SA AV DE LA BORBOLLA 5 41004 SEVILLA [SEVILLA]		23.034	a=16.455	MB 1	Monte bajo	2.462	0	1.811	5.230	Rural	9
							b=6.579	C- 1	Labor o Labradío secano	0	0	957			
22.1091_0110	22152B002000820000BM	002	00082	ENDESA GENERACION SA AV DE LA BORBOLLA 5 41004 SEVILLA [SEVILLA]		3.752	0=3.752	CR 2	Labor o labradío regadío	1.061	69	274	1.404	Rural	9
22.1091_0111	22152B002000810000BF	002	00081	ENDESA GENERACION SA AV DE LA BORBOLLA 5 41004 SEVILLA [SEVILLA]		5.691	0=5.691	CR 2	Labor o labradío regadío	2.407	369	1.009	3.785	Rural	9
22.1091_0112	22152B001002370000BX	001	00237	ENDESA GENERACION SA AV DE LA BORBOLLA 5 41004 SEVILLA [SEVILLA]		24.308	b=7.721	CR 1	Labor o labradío regadío	3.746	0	0	12.236	Rural	10-11
							c=7.144	CR 1	Labor o labradío regadío	8.490	0	0			
22.1091_0113	22152B001090380000BX	001	09038	DIPUTACION GENERAL DE ARAGON PZ SITIOS, DE LOS 7 50001 ZARAGOZA [ZARAGOZA]		5.496	0=5.596	VT 0	Dominio público	12.972	0	0	12.972	Rural	10-12
22.1091_0114	22152C012000270000FW	012	00027	ENDESA GENERACION SA AV DE LA BORBOLLA 5 41004 SEVILLA [SEVILLA]		9.623	a=4.504	C- 3	Labor o Labradío secano	1.175	0	0	2.223	Rural	10
							b=5.120	MB 3	Monte bajo	774	0	274			
22.1091_0114B	22152C012000330000FY	012	00033	DESCONOCIDO		2.946	0=2.946	C- 3	Labor o Labradío secano	15	0	0	15	Rural	10
22.1091_0114C	22152B001003590000BO	001	00359	DESCONOCIDO		163	0=154	E- 1	Pastos	28	0	0	28	Rural	10
22.1091_0115	22152C012000560000FZ	012	00056	ENDESA GENERACION SA AV DE LA BORBOLLA 5 41004 SEVILLA [SEVILLA]		41.215	a=20.784	PD 10	Prados o praderas	7.642	484	2.635	16.123	Rural	10
							b=20.431	C- 10	Labor o Labradío secano	1.590	0	3.772			

RELACIÓN CONCRETA E INDIVIDUALIZADA DE LOS BIENES Y DERECHOS AFECTADOS

PROYECTO: PROYECTO DE TRAZADO. ACONDICIONAMIENTO CARRETERA N-260, EJE PIRENAICO P.K. 449,600 – 463,600
TRAMO: TÚNEL DE BALUPOR - FISCAL.
MUNICIPIO: FISCAL (HUESCA)

Nº ORDEN	REFERENCIA CATASTRAL	POLIGONO	PARCELA	TITULAR ACTUAL NOMBRE Y DOMICILIO	TITULAR CATASTRAL NOMBRE Y DOMICILIO (SOLO SI CAMBIA)	SUPERFICIE CATASTRAL (M2)	SUB (M2)	CALIFICACIÓN FISCAL	APROVECHAMIENTO REAL	SUPERFICIE DE EXPROPIACIÓN (M2)	SUPERFICIE DE IMPOSICIÓN DE SERVIDUMBRE (M2)	SUPERFICIE DE OCUPACIÓN TEMPORAL (M2)	TOTAL (M2)	NATURALEZA	Nº HOJA PLANO EXPROPIACIÓN
22.1091_0115B	22152C012000580000FH	012	00058	ENDESA GENERACION SA AV DE LA BORBOLLA 5 41004 SEVILLA [SEVILLA]		1.061	0=1.061	MB 3	Monte bajo	9	36	146	191	Rural	10
22.1091_0116	22152C012000440000FO	012	00044	ENDESA GENERACION SA AV DE LA BORBOLLA 5 41004 SEVILLA [SEVILLA]		3.283	a=2.581	C- 3	Labor o Labradío secano	1.778	125	302	2.230	Rural	10
							b=702	C- 3	Labor o Labradío secano	25	0	0			
22.1091_0117	22152C012090170000FU	012	09017	DIPUTACION GENERAL DE ARAGON PZ SITIOS, DE LOS 7 50001 ZARAGOZA (ZARAGOZA)		5.487	0=4.365	VT 0	Dominio público	3.958	0	0	3.958	Rural	10
22.1091_0118	22152C012000420000FF	012	00042	ENDESA GENERACION SA AV DE LA BORBOLLA 5 41004 SEVILLA [SEVILLA]		9.333	a=1.657	C- 3	Labor o Labradío secano	286	0	0	3.459	Rural	10
							b=4.018	MB 3	Monte bajo	14	4	55			
							c=3.658	C- 3	Labor o Labradío secano	2.815	73	212			
22.1091_0119	22152C012090190000FW	012	09019	CONFEDERACION HIDROGRAFICA EBRO MOP PS SAGASTA 24 N2-28 50006 ZARAGOZA (ZARAGOZA)		177	0=67	HG 0	Dominio público	102	0	0	102	Rural	9-10
22.1091_0120	22152C012090180000FH	012	09018	CONFEDERACION HIDROGRAFICA EBRO MOP PS SAGASTA 24 N2-28 50006 ZARAGOZA (ZARAGOZA)		916	0=94	HG 0	Dominio público	47	0	0	47	Rural	10
22.1091_0121	22152B001002120000BS	001	00212	ENDESA GENERACION SA AV DE LA BORBOLLA 5 41004 SEVILLA [SEVILLA]		4.803	0=2.644	CR 12	Labor o labradío regadío	1.408	0	3.872	5.280	Rural	11-12
22.1091_0122	22152B001002140000BU	001	00214	ENDESA GENERACION SA AV DE LA BORBOLLA 5 41004 SEVILLA [SEVILLA]		15.588	a=6.976	CR 14	Labor o labradío regadío	2.991	0	3.980	9.210	Rural	11
							b=2.161	E- 4	Pastos	365	0	1.795			
							d=827	CR 14	Labor o labradío regadío	79	0	0			
22.1091_0123	22152B001002280000BF	001	00228	ENDESA GENERACION SA AV DE LA BORBOLLA 5 41004 SEVILLA [SEVILLA]		2.777	0=2.840	E- 1	Pastos	202	0	0	202	Rural	11
22.1091_0124	22152B001002270000BT	001	00227	ENDESA GENERACION SA AV DE LA BORBOLLA 5 41004 SEVILLA [SEVILLA]		4.019	c=473	CR 1	Labor o labradío regadío	306	0	0	1.717	Rural	11
							d=172	E- 1	Pastos	81	0	0			
							e=1.868	E- 1	Pastos	1.330	0	0			
22.1091_0124B	22152B001090320000BF	001	09032	ENDESA GENERACION SA AV DE LA BORBOLLA 5 41004 SEVILLA [SEVILLA]		992	0=992	OT 0	Labor o Labradío secano	47	0	0	47	Rural	11

RELACIÓN CONCRETA E INDIVIDUALIZADA DE LOS BIENES Y DERECHOS AFECTADOS

PROYECTO: PROYECTO DE TRAZADO. ACONDICIONAMIENTO CARRETERA N-260, EJE PIRENAICO P.K. 449,600 – 463,600
TRAMO: TÚNEL DE BALUPOR - FISCAL.
MUNICIPIO: FISCAL (HUESCA)

Nº ORDEN	REFERENCIA CATASTRAL	POLIGONO	PARCELA	TITULAR ACTUAL NOMBRE Y DOMICILIO	TITULAR CATASTRAL NOMBRE Y DOMICILIO (SOLO SI CAMBIA)	SUPERFICIE CATASTRAL (M2)	SUB (M2)	CALIFICACIÓN FISCAL	APROVECHAMIENTO REAL	SUPERFICIE DE EXPROPIACIÓN (M2)	SUPERFICIE DE IMPOSICIÓN DE SERVIDUMBRE (M2)	SUPERFICIE DE OCUPACIÓN TEMPORAL (M2)	TOTAL (M2)	NATURALEZA	Nº HOJA PLANO EXPROPIACIÓN
22.1091_0125	22152B001090400000BD	001	09040	ENDESA GENERACION SA AV DE LA BORBOLLA 5 41004 SEVILLA [SEVILLA]		623	0=623	OT 0	Labor o Labradío secano	150	0	0	150	Rural	11
22.1091_0126	22152B001002290000BM	001	00229	ENDESA GENERACION SA AV DE LA BORBOLLA 5 41004 SEVILLA [SEVILLA]		3.561	0=810	CR 14	Labor o labradío regadío	810	0	0	810	Rural	11
22.1091_0127	22152B001002300000BT	001	00230	ENDESA GENERACION SA AV DE LA BORBOLLA 5 41004 SEVILLA [SEVILLA]		4.355	b=1.372	CR 1	Labor o labradío regadío	673	0	0	1.910	Rural	11
							c=1.238	E- 1	Pastos	1.237	0	0			
22.1091_0127B	22152B001004290000BI	001	00429	DESCONOCIDO		1.146	0=1.146	CR 14	Labor o labradío regadío	628	0	0	628	Rural	11
22.1091_0128	22152B001002310000BF	001	00231	ENDESA GENERACION SA AV DE LA BORBOLLA 5 41004 SEVILLA [SEVILLA]		8.636	b=2.498	CR 14	Labor o labradío regadío	1.723	0	0	3.359	Rural	11
							c=2.892	CR 13	Labor o labradío regadío	1.636	0	0			
22.1091_0129	22152B001004330000BJ	001	00433	a) SESE GER ELSA b) SESE GER FERNANDO a) RB SANT ISIDRE 19 Es:1 Pl:03 Pt:02 b) CL JOTERA PASCUALA PEIRE 21 Es:1 Pl:02 Pt:01 a) 08700 IGUALADA [BARCELONA] b) 22200 SARIÑENA [HUESCA]		3.646	a=3.044	CR 14	Labor o labradío regadío	1.119	0	0	1.119	Rural	11
22.1091_0130	22152B001002350000BR	001	00235	ENDESA GENERACION SA AV DE LA BORBOLLA 5 41004 SEVILLA [SEVILLA]		8.930	0=2.976	CR 14	Labor o labradío regadío	1.480	0	0	1.480	Rural	11
22.1091_0131	22152B001090130000BS	001	09013	AYUNTAMIENTO DE FISCAL PZ IGLESIA 1 22373 FISCAL [HUESCA]		1.305	0=1.305	VT 0	Dominio público	83	0	0	83	Rural	11
22.1091_0132	22152B001090030000BK	001	09003	CONFEDERACION HIDROGRAFICA EBRO MOP PS SAGASTA 24 N2-28 50006 ZARAGOZA (ZARAGOZA)		341.321	0=341.321	HG 0	Dominio público	145	0	0	145	Rural	11
22.1091_0133	22152B001001270000BQ	001	00127	MARCO OTAL MANUEL JOSE CL SOLANS SERRANO, ALFONSO 12 Es:5 Pl:03 Pt:B 50014 ZARAGOZA [ZARAGOZA]		8.613	0=8.613	CR 3	Labor o labradío regadío	1.398	0	0	1.398	Rural	12-13
22.1091_0134	22152B001001280000BP	001	00128	VIÑUALES ALLUE JOSE LG JAVIERRE DE ARA 22373 FISCAL [HUESCA		11.870	0=12.808	CR 3	Labor o labradío regadío	8.852	0	0	8.852	Rural	12-13
22.1091_0135	22152B001001710000BO	001	00171	OTO GIMENEZ SATURNINO LG ALBELLA ALBELLA JANO [HUESCA]		493	0=424	CR 3	Labor o labradío regadío	113	0	0	113	Rural	12

RELACIÓN CONCRETA E INDIVIDUALIZADA DE LOS BIENES Y DERECHOS AFECTADOS

PROYECTO: PROYECTO DE TRAZADO. ACONDICIONAMIENTO CARRETERA N-260, EJE PIRENAICO P.K. 449,600 – 463,600
TRAMO: TÚNEL DE BALUPOR - FISCAL.
MUNICIPIO: FISCAL (HUESCA)

Nº ORDEN	REFERENCIA CATASTRAL	POLIGONO	PARCELA	TITULAR ACTUAL NOMBRE Y DOMICILIO	TITULAR CATASTRAL NOMBRE Y DOMICILIO (SOLO SI CAMBIA)	SUPERFICIE CATASTRAL (M2)	SUB (M2)	CALIFICACIÓN FISCAL	APROVECHAMIENTO REAL	SUPERFICIE DE EXPROPIACIÓN (M2)	SUPERFICIE DE IMPOSICIÓN DE SERVIDUMBRE (M2)	SUPERFICIE DE OCUPACIÓN TEMPORAL (M2)	TOTAL (M2)	NATURALEZA	Nº HOJA PLANO EXPROPIACIÓN
22.1091_0136	22152B001003730000BS	001	00373	ENDESA GENERACION SA AV DE LA BORBOLLA 5 41004 SEVILLA [SEVILLA]		10.531	0=10.531	C- 1	Labor o Labradío secano	3.137	0	214	3.351	Rural	12
22.1091_0137	22152B001001670000BM	001	00167	ENDESA GENERACION SA AV DE LA BORBOLLA 5 41004 SEVILLA [SEVILLA]		10.022	0=10.080	C- 1	Labor o Labradío secano	1.686	0	268	1.954	Rural	12
22.1091_0138	22152B001001520000BU	001	00152	MORER LARROSA CARMEN CL JAVIERRE ARA 22373 FISCAL [HUESCA]		492	0=492	CR 3	Labor o labradío regadío	351	0	141	492	Rural	12
22.1091_0139	22152B001001510000BZ	001	00151	ENDESA GENERACION SA AV DE LA BORBOLLA 5 41004 SEVILLA [SEVILLA]		2.410	0=2.410	C- 1	Labor o Labradío secano	1.897	0	513	2.410	Rural	12
22.1091_0140	22152B001001400000BK	001	00140	LACASA FERRER OLVIDO PZ LIZANA 9 Es:1 Pl:04 Pt:-C 22002 HUESCA [HUESCA]		532	0=532	C- 1	Labor o Labradío secano	532	0	0	532	Rural	12
22.1091_0141	22152B001003750000BU	001	00375	SESE GER FERNANDO CL JOTERA PASCUALA PEIRE 21 Es:1 Pl:02 Pt:01 22200 SARIÑENA [HUESCA]		2.744	0=2.744	C- 1	Labor o Labradío secano	343	0	0	343	Rural	12
22.1091_0141B	22152B001001250000BY	001	00125	a) JAR GER JOSE ANTONIO b) JAR GER PILAR a) LG FISCAL b) LG FISCAL a) 22373 FISCAL [HUESCA] b) 22373 FISCAL [HUESCA]		3.685	0=3.685	MB 3	Monte bajo	12	0	0	12	Rural	14
22.1091_0142	22152B001001380000BR	001	00138	ENDESA GENERACION SA AV DE LA BORBOLLA 5 41004 SEVILLA [SEVILLA]		1.422	0=1.422	C- 1	Labor o Labradío secano	1.421	0	0	1.421	Rural	12
22.1091_0143	22152B001001360000BO	001	00136	VIÑUALES ALLUE JOSE CL UNICA AG.JAVIERRE 10 22372 FISCAL [HUESCA]		1.685	0=1.685	C- 1	Labor o Labradío secano	269	118	1.688	2.075	Rural	12

RELACIÓN CONCRETA E INDIVIDUALIZADA DE LOS BIENES Y DERECHOS AFECTADOS

PROYECTO: PROYECTO DE TRAZADO. ACONDICIONAMIENTO CARRETERA N-260, EJE PIRENAICO P.K. 449,600 – 463,600
TRAMO: TÚNEL DE BALUPOR - FISCAL.
MUNICIPIO: FISCAL (HUESCA)

Nº ORDEN	REFERENCIA CATASTRAL	POLIGONO	PARCELA	TITULAR ACTUAL NOMBRE Y DOMICILIO	TITULAR CATASTRAL NOMBRE Y DOMICILIO (SOLO SI CAMBIA)	SUPERFICIE CATASTRAL (M2)	SUB (M2)	CALIFICACIÓN FISCAL	APROVECHAMIENTO REAL	SUPERFICIE DE EXPROPIACIÓN (M2)	SUPERFICIE DE IMPOSICIÓN DE SERVIDUMBRE (M2)	SUPERFICIE DE OCUPACIÓN TEMPORAL (M2)	TOTAL (M2)	NATURALEZA	Nº HOJA PLANO EXPROPIACIÓN
22.1091_0144	22152B001001410000BR	001	00141	a) ALBAS MURO AVELINA b) ALBAS MURO SANTOS c) ALBAS MURO ALBERTO JESUS TORIBIO d) ALBAS MURO LUIS e) ALBAS MURO CARLOS f) ALBAS MURO BENJAMIN-ISIDORO a) CL DOS DE MAIG 264 Pl:06 Pt:01 b)AV CAN SERRA DE 31 Es:1 Pl:EN Pt:04 L'HOSPITALET DE LLOBREGAT c) CL SANT ANTONI MARIA CLARET 207 Pl:03 Pt:03 d) RB CARMELO 106 e) CL CASTILLEJOS 239 Pl:+1 Pt:02 f) GV CORTS CATALANES 857 Es:B Pl:07 Pt:1 a) 08025 BARCELONA [BARCELONA] b) 08906 L'HOSPITALET DE LLOBREGAT [BARCELONA] c) 08041 BARCELONA [BARCELONA] d) 08032 BARCELONA [BARCELONA] e) 08013 BARCELONA [BARCELONA] f) 08018 BARCELONA [BARCELONA]		4.800	0=4.778	C- 1	Labor o Labradío secano	1.357	0	0	1.357	Rural	12
22.1091_0145	22152B001004180000BT	001	00418	ENDESA GENERACION SA AV DE LA BORBOLLA 5 41004 SEVILLA [SEVILLA]		3.491	0=3.491	C- 1	Labor o Labradío secano	3.488	0	0	3.488	Rural	12
22.1091_0146	22152B001090060000BX	001	09006	DIPUTACION GENERAL DE ARAGON PZ SITIOS, DE LOS 7 50001 ZARAGOZA [ZARAGOZA]		20.393	0=20.393	VT 0	Dominio público	34.176	2.177	3.570	39.923	Rural	12-14
22.1091_0146B	22152B001090070000BI	001	09007	AYUNTAMIENTO DE FISCAL PZ IGLESIA 1 22373 FISCAL [HUESCA]		968	0=968	VT 0	Dominio público	0	0	107	107	Rural	12
22.1091_0147	22152B001001370000BK	001	00137	MORER LARROSA CARMEN [HEREDEROS DE] CL JAVIERRE ARA 22373 FISCAL [HUESCA]		1.883	0=1.883	CR 3	Labor o labradío regadío	6	6	127	139	Rural	12
22.1091_0148	22152B001001390000BD	001	00139	a) SESE GER ELSA b) SESE GER FERNANDO a) RB SANT ISIDRE 19 Es:1 Pl:03 Pt:02 b) CL JOTERA PASCUALA PEIRE 21 Es:1 Pl:02 Pt:01 a) 08700 IGUALADA [BARCELONA] b) 22200 SARIÑENA [HUESCA]		3.997	0=4.360	C- 1	Labor o Labradío secano	662	0	0	662	Rural	12

RELACIÓN CONCRETA E INDIVIDUALIZADA DE LOS BIENES Y DERECHOS AFECTADOS

PROYECTO: PROYECTO DE TRAZADO. ACONDICIONAMIENTO CARRETERA N-260, EJE PIRENAICO P.K. 449,600 – 463,600
TRAMO: TÚNEL DE BALUPOR - FISCAL.
MUNICIPIO: FISCAL (HUESCA)

Nº ORDEN	REFERENCIA CATASTRAL	POLIGONO	PARCELA	TITULAR ACTUAL NOMBRE Y DOMICILIO	TITULAR CATASTRAL NOMBRE Y DOMICILIO (SOLO SI CAMBIA)	SUPERFICIE CATASTRAL (M2)	SUB (M2)	CALIFICACIÓN FISCAL	APROVECHAMIENTO REAL	SUPERFICIE DE EXPROPIACIÓN (M2)	SUPERFICIE DE IMPOSICIÓN DE SERVIDUMBRE (M2)	SUPERFICIE DE OCUPACIÓN TEMPORAL (M2)	TOTAL (M2)	NATURALEZA	Nº HOJA PLANO EXPROPIACIÓN
22.1091_0149	22152B001001350000BM	001	00135	ENDESA GENERACION SA AV DE LA BORBOLLA 5 41004 SEVILLA [SEVILLA]		23.179	0=23.179	PD 3	Prados o praderas	2.205	381	4.824	7.410	Rural	12
22.1091_0150	22152B001003770000BW	001	00377	ENDESA GENERACION SA AV DE LA BORBOLLA 5 41004 SEVILLA [SEVILLA]		4.441	0=4.441	C- 1	Labor o Labradío secano	3.542	0	0	3.542	Rural	12
22.1091_0151	22152B001001340000BF	001	00134	ENDESA GENERACION SA AV DE LA BORBOLLA 5 41004 SEVILLA [SEVILLA]		492	0=492	C- 1	Labor o Labradío secano	0	0	491	491	Rural	12
22.1091_0151B	22152B001003210000BQ	001	00321	ENDESA GENERACION SA AV DE LA BORBOLLA 5 41004 SEVILLA [SEVILLA]		1.485	0=1.485	CR 2	Labor o labradío regadío	0	0	2	2	Rural	12
22.1091_0152	22152B001003780000BA	001	00378	ENDESA GENERACION SA AV DE LA BORBOLLA 5 41004 SEVILLA [SEVILLA]		2.627	0=2.627	C- 1	Labor o Labradío secano	1.481	45	90	1.616	Rural	12
22.1091_0153	22152B001003520000BG	001	00352	ENDESA GENERACION SA AV DE LA BORBOLLA 5 41004 SEVILLA [SEVILLA]		3.147	a=3.061	C- 1	Labor o Labradío secano	1.196	0	0	1.248	Rural	12
							b=86	I- 0	Improductivo	52	0	0			
22.1091_0154	22152B001001310000BP	001	00131	ENDESA GENERACION SA AV DE LA BORBOLLA 5 41004 SEVILLA [SEVILLA]		19.602	a=1.609	C- 1	Labor o Labradío secano	165	0	97	262	Rural	12
22.1091_0155	22152B001090370000BD	001	09037	CONFEDERACION HIDROGRAFICA EBRO MOP PS SAGASTA 24 N2-28 50006 ZARAGOZA (ZARAGOZA)		1.489	0=1.489	HG 0	Dominio público	577	0	0	577	Rural	12
22.1091_0156	22152B001003790000BB	001	00379	ENDESA GENERACION SA AV DE LA BORBOLLA 5 41004 SEVILLA [SEVILLA]		2.100	0=2.100	CR 1	Labor o labradío regadío	1.759	0	0	1.759	Rural	12
22.1091_0157	22152B001002080000BE	001	00208	ENDESA GENERACION SA AV DE LA BORBOLLA 5 41004 SEVILLA [SEVILLA]		8.851	a=5.946	CR 13	Labor o labradío regadío	1.400	0	0	1.400	Rural	12
22.1091_0158	22152B001001190000BW	001	00119	ANTIN CAPABLO FRANCISCO CL JULIAN SAN IBAÑEZ 1 PI:07 Pt:G 50017 ZARAGOZA [ZARAGOZA]		3.652	0=3.652	MB 3	Monte bajo	5.072	176	616	5.864	Rural	13-14
22.1091_0159	22152B001003110000BU	001	00311	SOCIEDAD VECINOS JAVIERRE LG ALBELLA ALBELLA JANO [HUESCA]		6.443	0=6.443	MB 3	Monte bajo	454	249	710	1.413	Rural	13
22.1091_0159B	22152B001001220000BW	001	00122	BELLOSTA LOPEZ RAMON LG ALBELLA ALBELLA JANO [HUESCA]		3.918	a=2.929	CR 4	Labor o labradío regadío	0	0	4	17	Rural	13

RELACIÓN CONCRETA E INDIVIDUALIZADA DE LOS BIENES Y DERECHOS AFECTADOS

PROYECTO: PROYECTO DE TRAZADO. ACONDICIONAMIENTO CARRETERA N-260, EJE PIRENAICO P.K. 449,600 – 463,600
TRAMO: TÚNEL DE BALUPOR - FISCAL.
MUNICIPIO: FISCAL (HUESCA)

Nº ORDEN	REFERENCIA CATASTRAL	POLIGONO	PARCELA	TITULAR ACTUAL NOMBRE Y DOMICILIO	TITULAR CATASTRAL NOMBRE Y DOMICILIO (SOLO SI CAMBIA)	SUPERFICIE CATASTRAL (M2)	SUB (M2)	CALIFICACIÓN FISCAL	APROVECHAMIENTO REAL	SUPERFICIE DE EXPROPIACIÓN (M2)	SUPERFICIE DE IMPOSICIÓN DE SERVIDUMBRE (M2)	SUPERFICIE DE OCUPACIÓN TEMPORAL (M2)	TOTAL (M2)	NATURALEZA	Nº HOJA PLANO EXPROPIACIÓN
							c=458	I- 0	Improductivo	0	0	13			
22.1091_0159E	22152B001000090000BR	001	00009	ENDESA GENERACION SA AV DE LA BORBOLLA 5 41004 SEVILLA [SEVILLA]		421	0=441	CR 2	Labor o labradío regadío	0	0	8	8	Rural	14
22.1091_0159F	22152B001000100000BO	001	00010	ENDESA GENERACION SA AV DE LA BORBOLLA 5 41004 SEVILLA [SEVILLA]		404	0=404	CR 2	Labor o labradío regadío	0	0	47	47	Rural	14
22.1091_0159G	22152B001000110000BK	001	00011	ENDESA GENERACION SA AV DE LA BORBOLLA 5 41004 SEVILLA [SEVILLA]		524	0=413	CR 6	Labor o labradío regadío	0	0	89	89	Rural	14
22.1091_0159H	22152B001000120000BR	001	00012	ENDESA GENERACION SA AV DE LA BORBOLLA 5 41004 SEVILLA [SEVILLA]		550	0=491	CR 2	Labor o labradío regadío	0	0	144	144	Rural	14
22.1091_0160	22152B001001210000BH	001	00121	BELLOSTA LOPEZ RAMON LG ALBELLA ALBELLA JANO [HUESCA]		3.740	0=3.740	MB 2	Monte bajo	3.737	0	0	3.737	Rural	13
22.1091_0161	22152B001001840000BU	001	00184	a) PEREZ ARRANZ PILAR b) BUIL PEREZ RUBEN a) CL SERRABLO 25 Pl:03 Pt:B b) CL SERRABLO 2 Es:2 Pl:03 Pt:B a) 22600 SABIÑANIGO [HUESCA] b) 22600 SABIÑANIGO [HUESCA]		4.919	0=4.919	CR 3	Labor o labradío regadío	4	71	294	369	Rural	13
22.1091_0162	22152B001003070000BZ	001	00307	a) PEREZ ARRANZ PILAR b) BUIL PEREZ RUBEN a) CL SERRABLO 25 Pl:03 Pt:B b) CL SERRABLO 2 Es:2 Pl:03 Pt:B a) 22600 SABIÑANIGO [HUESCA] b) 22600 SABIÑANIGO [HUESCA]		5.684	a=1.738	E- 3	Pastos	1.737	0	0	4.066	Rural	13
							b=3.946	MB 1	Monte bajo	1.546	185	598			
22.1091_0163	22152B001090110000BJ	001	09011	AYUNTAMIENTO DE FISCAL PZ IGLESIA 1 22373 FISCAL [HUESCA]		1.160	0=1.160	VT 0	Dominio público	0	17	1.238	1.255	Rural	13-14
22.1091_0164	22152B001001820000BS	001	00182	ENDESA GENERACION SA AV DE LA BORBOLLA 5 41004 SEVILLA [SEVILLA]		14.989	0=14.989	C- 1	Labor o Labradío secano	1.931	345	1.039	3.315	Rural	13
22.1091_0165	22152B001002980000BK	001	00298	ENDESA GENERACION SA AV DE LA BORBOLLA 5 41004 SEVILLA [SEVILLA]		4.176	0=4.176	MB 1	Monte bajo	1.828	0	603	2.431	Rural	13

RELACIÓN CONCRETA E INDIVIDUALIZADA DE LOS BIENES Y DERECHOS AFECTADOS

PROYECTO: PROYECTO DE TRAZADO. ACONDICIONAMIENTO CARRETERA N-260, EJE PIRENAICO P.K. 449,600 – 463,600
TRAMO: TÚNEL DE BALUPOR - FISCAL.
MUNICIPIO: FISCAL (HUESCA)

Nº ORDEN	REFERENCIA CATASTRAL	POLIGONO	PARCELA	TITULAR ACTUAL NOMBRE Y DOMICILIO	TITULAR CATASTRAL NOMBRE Y DOMICILIO (SOLO SI CAMBIA)	SUPERFICIE CATASTRAL (M2)	SUB (M2)	CALIFICACIÓN FISCAL	APROVECHAMIENTO REAL	SUPERFICIE DE EXPROPIACIÓN (M2)	SUPERFICIE DE IMPOSICIÓN DE SERVIDUMBRE (M2)	SUPERFICIE DE OCUPACIÓN TEMPORAL (M2)	TOTAL (M2)	NATURALEZA	Nº HOJA PLANO EXPROPIACIÓN
22.1091_0166	22152B001001870000BA	001	00187	ENDESA GENERACION SA AV DE LA BORBOLLA 5 41004 SEVILLA [SEVILLA]		1.372	0=1.372	CR 3	Labor o labradío regadío	1.372	0	0	1.372	Rural	13
22.1091_0167	22152B001001830000BZ	001	00183	VIÑUALES ALLUE JOSE LG JAVIERRE DE ARA 22373 FISCAL [HUESCA]		622	0=622	CR 3	Labor o labradío regadío	621	0	0	621	Rural	13
22.1091_0168	22152B001002970000BO	001	00297	ENDESA GENERACION SA AV DE LA BORBOLLA 5 41004 SEVILLA [SEVILLA]		4.201	a=2.635	MB 1	Monte bajo	0	0	40	714	Rural	13
							b=1.565	C- 1	Labor o Labradío secano	15	100	559			
22.1091_0169	22152B001001860000BW	001	00186	VIÑUALES ALLUE JOSE LG JAVIERRE DE ARA 22373 FISCAL [HUESCA]		1.000	0=1.000	C- 3	Labor o Labradío secano	999	0	0	999	Rural	13
22.1091_0170	22152B001001810000BE	001	00181	ORUS SESE JOSE LG ALBELLA ALBELLA JANO [HUESCA]		2.432	0=2.432	CR 3	Labor o labradío regadío	797	0	0	797	Rural	13
22.1091_0171	22152B001001850000BH	001	00185	ENDESA GENERACION SA AV DE LA BORBOLLA 5 41004 SEVILLA [SEVILLA]		15.941	a=15.666	C- 1	Labor o Labradío secano	1.725	0	17	1.742	Rural	13
22.1091_0172	22152B001001800000BJ	001	00180	ENDESA GENERACION SA AV DE LA BORBOLLA 5 41004 SEVILLA [SEVILLA]		3.842	0=3.842	C- 1	Labor o Labradío secano	1.340	0	0	1.340	Rural	13
22.1091_0173	22152B001001740000BD	001	00174	VIÑUALES ALLUE JOSE LG JAVIERRE DE ARA 22373 FISCAL [HUESCA]		4.514	0=3.363	C- 3	Labor o Labradío secano	625	13	41	679	Rural	13
22.1091_0174	0773902YN4007S0001YX	07739	02	a) GER GARCÍA RAMON BLAS b) GER LATORRE JUAN c) GER LATORRE IRENE a) AV JOSEP TARRADELLAS 24 Es:1 Pl:00 Pt:02 b) CL DOS DE MAIG 264 Pl:06 Pt:01 c) CL CANTABRIA 51 Pl:7 Pt:6 a) 08870 SITGES [BARCELONA] b) 08025 BARCELONA [BARCELONA] c) 08020 BARCELONA [BARCELONA]		1.385	0=1.385	U 0	Suelo Urbano	467	0	0	467	Urbana	13
22.1091_0175	22152B001001720000BK	001	00172	ENDESA GENERACION SA AV DE LA BORBOLLA 5 41004 SEVILLA [SEVILLA]		1.515	0=1.515	C- 1	Labor o Labradío secano	1.514	0	0	1.514	Rural	13
22.1091_0176	22152B001090100000BI	001	09010	AYUNTAMIENTO DE FISCAL PZ IGLESIA 1 22373 FISCAL [HUESCA]		1.136	0=1.136	VT 0	Dominio público	193	0	0	193	Rural	13

RELACIÓN CONCRETA E INDIVIDUALIZADA DE LOS BIENES Y DERECHOS AFECTADOS

PROYECTO: PROYECTO DE TRAZADO. ACONDICIONAMIENTO CARRETERA N-260, EJE PIRENAICO P.K. 449,600 – 463,600
TRAMO: TÚNEL DE BALUPOR - FISCAL.
MUNICIPIO: FISCAL (HUESCA)

Nº ORDEN	REFERENCIA CATASTRAL	POLIGONO	PARCELA	TITULAR ACTUAL NOMBRE Y DOMICILIO	TITULAR CATASTRAL NOMBRE Y DOMICILIO (SOLO SI CAMBIA)	SUPERFICIE CATASTRAL (M2)	SUB (M2)	CALIFICACIÓN FISCAL	APROVECHAMIENTO REAL	SUPERFICIE DE EXPROPIACIÓN (M2)	SUPERFICIE DE IMPOSICIÓN DE SERVIDUMBRE (M2)	SUPERFICIE DE OCUPACIÓN TEMPORAL (M2)	TOTAL (M2)	NATURALEZA	Nº HOJA PLANO EXPROPIACIÓN
22.1091_0177	22152B001002590000BT	001	00259	a) GER LANAO LUIS b) GER LANAO ANTONIO c) GER LANAO MERCEDES HEREDEROS DE d) GER LANAO JOSE a) RB VOLART 17 Pl:02 Pt:4 b) CL RIU ONYAR 75 LLEDONER [EL] c) PS NTRA SRA COLL 200 Pl:02 Pt:04 d) CL BISCAIA 438 Pl:02 Pt:2 a) 08041 BARCELONA [BARCELONA] b) 08759 VALLIRANA [BARCELONA] c) 08032 BARCELONA [BARCELONA] d) 08027 BARCELONA [BARCELONA]		13.879	a=12.203	CR 5	Industrial	24.390	0	0	27.742	Rural	14-15
							b=812	MB 3	Industrial	1.624	0	0			
							c=864	MB 3	Industrial	1.728	0	0			
22.1091_0178	22152B001090050000BD	001	09005	CONFEDERACION HIDROGRAFICA EBRO MOP PS SAGASTA 24 N2-28 50006 ZARAGOZA (ZARAGOZA)		1.398	0=1.398	HG 0	Dominio público	464	0	0	464	Rural	13-15
22.1091_0179	22152B001002570000BP	001	00257	ENDESA GENERACION SA AV DE LA BORBOLLA 5 41004 SEVILLA [SEVILLA]		10.057	a=9.182	CR 2	Labor o labradío regadío	5.454	0	12.898	19.227	Rural	14
							b=875	MB 1	Monte bajo	875	0	0			
22.1091_0180	22152B001002580000BL	001	00258	ENDESA GENERACION SA AV DE LA BORBOLLA 5 41004 SEVILLA [SEVILLA]		2.477	a=931	CR 2	Labor o labradío regadío	930	0	0	2.475	Rural	14
							b=1.546	MB 1	Monte bajo	1.545	0	0			
22.1091_0181	22152B001003140000BA	001	00314	a) GER LANAO LUIS b) GER LANAO JOSE c) MIRALLES QUEROL ADELAIDA a) RB VOLART 17 Pl:02 Pt:4 b) CL BISCAIA 438 Pl:02 Pt:2 c) CL RIU ONYAR 75 URB. EL LLEDONER a) RB VOLART 17 Pl:02 Pt:4 b) CL BISCAIA 438 Pl:02 Pt:2 c) CL RIU ONYAR 75 URB. EL LLEDONER		4.114	0=4.114	MB 3	Monte bajo	181	0	0	181	Rural	14
22.1091_0182	22152B001001240000BB	001	00124	ENDESA GENERACION SA AV DE LA BORBOLLA 5 41004 SEVILLA [SEVILLA]		4.007	0=4.007	MB 3	Monte bajo	224	0	0	224	Rural	14

RELACIÓN CONCRETA E INDIVIDUALIZADA DE LOS BIENES Y DERECHOS AFECTADOS

PROYECTO: PROYECTO DE TRAZADO. ACONDICIONAMIENTO CARRETERA N-260, EJE PIRENAICO P.K. 449,600 – 463,600
TRAMO: TÚNEL DE BALUPOR - FISCAL.
MUNICIPIO: FISCAL (HUESCA)

Nº ORDEN	REFERENCIA CATASTRAL	POLIGONO	PARCELA	TITULAR ACTUAL NOMBRE Y DOMICILIO	TITULAR CATASTRAL NOMBRE Y DOMICILIO (SOLO SI CAMBIA)	SUPERFICIE CATASTRAL (M2)	SUB (M2)	CALIFICACIÓN FISCAL	APROVECHAMIENTO REAL	SUPERFICIE DE EXPROPIACIÓN (M2)	SUPERFICIE DE IMPOSICIÓN DE SERVIDUMBRE (M2)	SUPERFICIE DE OCUPACIÓN TEMPORAL (M2)	TOTAL (M2)	NATURALEZA	Nº HOJA PLANO EXPROPIACIÓN
22.1091_0183	22152B001001230000BA	001	00123	VILLACAMPA VILLACAMPA RAMON CL UNICA LIGUERRE 10 22372 FISCAL [HUESCA]		3.949	0=3.949	MB 3	Monte bajo	268	0	0	268	Rural	14
22.1091_0184	22152B001001090000BI	001	00109	a) ASIN LOPEZ JOSE MANUEL b) ASIN LOPEZ DAVID a) CL UNICA LIGUERRE 24 b) CL UNICA LIGUERRE 24 a) 22372 FISCAL [HUESCA] b) 22372 FISCAL [HUESCA]		10.019	0=10.019	MB 3	Monte bajo	558	0	0	558	Rural	14
22.1091_0185	22152B001003190000BP	001	00319	a) MELIZ LUIS MARIA CARMEN b) MUÑOZ MELIZ JAVIER c) MUÑOZ MELIZ ANA ROSA d) MELIZ LUIS MARIA TERESA e) MELIZ LUIS JESUS MARIA [HEREDEROS DE] f) MELIZ LUIS MIGUEL a) AV MENENDEZ PIDAL 4 Es:1 Pl:01 Pt:-D b) CL CARDENER 14 Pl:04 Pt:01 c) CL MARTI 118 Pl:02 Pt:1 d) -- ITURRITXU 1 Pl:10 Pt:C VITORIA-GAST e) CL COSO ALTO 32 Bl:32 Es:1 Pl:04 Pt:D f) CL PERU 92 Es:1 Pl:AT Pt:01 a) 22003 HUESCA [HUESCA] b) 08024 BARCELONA [BARCELONA] c) 08024 BARCELONA [BARCELONA] d) 01006 VITORIA-GASTEIZ [ARABA/ÁLAVA] e) 22003 HUESCA [HUESCA] f) 08921 SANTA COLOMA DE GRAMENET [BARCELONA]		3.761	0=3.761	MB 3	Monte bajo	191	0	0	191	Rural	14
22.1091_0186	22152B001002550000BG	001	00255	ENDESA GENERACION SA AV DE LA BORBOLLA 5 41004 SEVILLA [SEVILLA]		30.111	a=18.355	CR 2	Labor o labradío regadío	355	0	2.227	11.626	Rural	14
							b=11.756	MB 1	Monte bajo	8.450	94	500			
22.1091_0187	22152B001001100000BD	001	00110	PERTURA ABADIAS ANGEL LG ALBELLA ALBELLA JANO [HUESCA]		1.751	0=1.751	MB 3	Monte bajo	54	99	198	351	Rural	14
22.1091_0188	22152B001001260000BG	001	00126	VILLACAMPA VILLACAMPA RAMON LG LIGUERRE DE ARA 22373 FISCAL [HUESCA]		2.560	0=2.560	MB 3	Monte bajo	6	17	355	378	Rural	14

RELACIÓN CONCRETA E INDIVIDUALIZADA DE LOS BIENES Y DERECHOS AFECTADOS

PROYECTO: PROYECTO DE TRAZADO. ACONDICIONAMIENTO CARRETERA N-260, EJE PIRENAICO P.K. 449,600 – 463,600
TRAMO: TÚNEL DE BALUPOR - FISCAL.
MUNICIPIO: FISCAL (HUESCA)

Nº ORDEN	REFERENCIA CATASTRAL	POLIGONO	PARCELA	TITULAR ACTUAL NOMBRE Y DOMICILIO	TITULAR CATASTRAL NOMBRE Y DOMICILIO (SOLO SI CAMBIA)	SUPERFICIE CATASTRAL (M2)	SUB (M2)	CALIFICACIÓN FISCAL	APROVECHAMIENTO REAL	SUPERFICIE DE EXPROPIACIÓN (M2)	SUPERFICIE DE IMPOSICIÓN DE SERVIDUMBRE (M2)	SUPERFICIE DE OCUPACIÓN TEMPORAL (M2)	TOTAL (M2)	NATURALEZA	Nº HOJA PLANO EXPROPIACIÓN
22.1091_0189	22152B001001110000BX	001	00111	PICARDO FERRER JOSE LG ALBELLA ALBELLA JANO [HUESCA]		1.738	0=1.738	MB 3	Monte bajo	492	86	283	861	Rural	14
22.1091_0190	22152B001001120000BI	001	00112	ALLUE TOMAS TOMAS LG ALBELLA ALBELLA JANO [HUESCA]		2.155	0=2.155	MB 3	Monte bajo	1.336	85	170	1.591	Rural	14
22.1091_0191	22152B001001130000BJ	001	00113	ANTIN CASAS JOSE HEREDEROS DE LG LIGUERRE DE ARA 22373 FISCAL [HUESCA]		2.414	0=2.414	MB 3	Monte bajo	1.678	91	274	2.043	Rural	14
22.1091_0192	22152B001000980000BP	001	00098	PICARDO FERRER JOSE LG ALBELLA ALBELLA JANO [HUESCA]		434	0=434	MB 1	Monte bajo	6	120	214	340	Rural	14
22.1091_0192B	22152B001000990000BL	001	00099	ENDESA GENERACION SA AV DE LA BORBOLLA 5 41004 SEVILLA [SEVILLA]		17.294	a=8.338	CR 2	Labor o labradío regadío	0	0	898	2.039	Rural	14
							b=4.459	MB 1	Monte bajo	0	0	1.141			
22.1091_0193	22152B001003120000BH	001	00312	MARCO OTAL MANUEL JOSE CL SOLANS SERRANO, ALFONSO 12 Es:5 Pl:03 Pt:B 50014 ZARAGOZA [ZARAGOZA]		62.712	0=62.714	MB 1	Monte bajo	0	0	16	16	Rural	14
22.1091_0194	22152B001001140000BE	001	00114	LOPEZ MURO RAUL ANTONIO CL UNICA LIGUERRE DE ARA 22373 FISCAL [HUESCA]		5.239	0=5.239	MB 3	Monte bajo	3.668	200	500	4.368	Rural	14
22.1091_0195	22152B001000970000BQ	001	00097	VILLACAMPA LARDIES MANUEL LG LIGUERRE DE ARA 22373 FISCAL [HUESCA]		1.390	0=1.390	MB 1	Monte bajo	61	139	308	508	Rural	14
22.1091_0195B	22152B001000310000BY	001	00031	ENDESA GENERACION SA AV DE LA BORBOLLA 5 41004 SEVILLA [SEVILLA]		1.958	0=1.958	CR 2	Labor o labradío regadío	0	0	713	713	Rural	14
22.1091_0195C	22152B001004110000BA	001	00411	ENDESA GENERACION SA AV DE LA BORBOLLA 5 41004 SEVILLA [SEVILLA]		2.688	0=2.688	MB 1	Monte bajo	0	0	478	478	Rural	14
22.1091_0195D	22152B001003470000BB	001	00347	ENDESA GENERACION SA AV DE LA BORBOLLA 5 41004 SEVILLA [SEVILLA]		5.197	0=5.680	CR 2	Labor o labradío regadío	0	0	10	10	Rural	14
22.1091_0196	22152B001001150000BS	001	00115	VILLACAMPA VIÑUALES JUAN HEREDEROS DE LG LIGUERRE DE ARA 22373 FISCAL [HUESCA]		1.804	0=1.804	MB 3	Monte bajo	413	114	330	857	Rural	14
22.1091_0197	22152B001001160000BZ	001	00116	ENDESA GENERACION SA AV DE LA BORBOLLA 5 41004 SEVILLA [SEVILLA]		812	0=812	MB 3	Monte bajo	812	0	0	812	Rural	14

RELACIÓN CONCRETA E INDIVIDUALIZADA DE LOS BIENES Y DERECHOS AFECTADOS

PROYECTO: PROYECTO DE TRAZADO. ACONDICIONAMIENTO CARRETERA N-260, EJE PIRENAICO P.K. 449,600 – 463,600
TRAMO: TÚNEL DE BALUPOR - FISCAL.
MUNICIPIO: FISCAL (HUESCA)

Nº ORDEN	REFERENCIA CATASTRAL	POLIGONO	PARCELA	TITULAR ACTUAL NOMBRE Y DOMICILIO	TITULAR CATASTRAL NOMBRE Y DOMICILIO (SOLO SI CAMBIA)	SUPERFICIE CATASTRAL (M2)	SUB (M2)	CALIFICACIÓN FISCAL	APROVECHAMIENTO REAL	SUPERFICIE DE EXPROPIACIÓN (M2)	SUPERFICIE DE IMPOSICIÓN DE SERVIDUMBRE (M2)	SUPERFICIE DE OCUPACIÓN TEMPORAL (M2)	TOTAL (M2)	NATURALEZA	Nº HOJA PLANO EXPROPIACIÓN
22.1091_0198	22152B001001170000BU	001	00117	a) VIÑUALES RAMON MIGUEL b) FELICES RABAL HORTENSIA c) VIÑUALES FELICES JAVIER a) BO LIGUERRE DE ARA b) BO LIGUERRE DE ARA c) LG LIGUERRE DE ARA a) 22373 FISCAL [HUESCA] b) 22373 FISCAL [HUESCA] c) 22373 FISCAL [HUESCA]		1.954	0=1.954	MB 3	Monte bajo	625	83	164	872	Rural	14
22.1091_0199	22152B001004080000BA	001	00408	ENDESA GENERACION SA AV DE LA BORBOLLA 5 41004 SEVILLA [SEVILLA]		1.536	0=1.536	MB 1	Monte bajo	8	45	205	258	Rural	14
22.1091_0200	22152A001090050000ED	001	09005	DIPUTACION GENERAL DE ARAGON PZ SITIOS, DE LOS 7 50001 ZARAGOZA [ZARAGOZA]		19.768	0=19.485	VT 0	Dominio público	49.488	0	199	49.687	Rural	15-18
22.1091_0200B	22152B001001180000BH	001	00118	BELLOSTA LOPEZ RAMON LG ALBELLA ALBELLA JANO [HUESCA]		3.602	0=3.602	MB 2	Monte bajo	1.921	144	388	2.453	Rural	14
22.1091_0200C	22152A001000280000EY	001	00028	a) OTO MORER MANUEL b) OTO MORER MARIA CARMEN a) AV PAGLO GARGALLO 27 Pl:05 Pt:C b) PZ MERCADO 12 Pl:01 Pt:F a) 50003 ZARAGOZA [ZARAGOZA] b) 22300 BARBASTRO [HUESCA]		84.704	b=5.127	C- 2	Labor o Labradío secano	12	200	1.145	1.884	Rural	16
							d=72.086	MB 3	Monte bajo	6	107	414			
22.1091_0200D	22152A001090010000EM	001	09001	CONFEDERACION HIDROGRAFICA EBRO MOP PS SAGASTA 24 N2-28 50006 ZARAGOZA [ZARAGOZA]		1.723	0=1.723	HG 0	Dominio público	0	0	23	23	Rural	16
22.1091_0201	22152B001004090000BB	001	00409	ENDESA GENERACION SA AV DE LA BORBOLLA 5 41004 SEVILLA [SEVILLA]		2.498	0=2.498	MB 1	Monte bajo	0	0	498	498	Rural	13-14
22.1091_0201A	22152B001000130000BD	001	00013	ENDESA GENERACION SA AV DE LA BORBOLLA 5 41004 SEVILLA [SEVILLA]		250	0=250	CR 2	Labor o labradío regadío	0	0	131	131	Rural	14
22.1091_0201B	22152B001003460000BA	001	00346	ENDESA GENERACION SA AV DE LA BORBOLLA 5 41004 SEVILLA [SEVILLA]		302	0=330	CR 2	Labor o labradío regadío	0	0	158	158	Rural	14
22.1091_0201C	22152B001000150000BI	001	00015	ENDESA GENERACION SA AV DE LA BORBOLLA 5 41004 SEVILLA [SEVILLA]		1.290	0=1.290	CR 2	Labor o labradío regadío	0	0	345	345	Rural	14

RELACIÓN CONCRETA E INDIVIDUALIZADA DE LOS BIENES Y DERECHOS AFECTADOS

PROYECTO: PROYECTO DE TRAZADO. ACONDICIONAMIENTO CARRETERA N-260, EJE PIRENAICO P.K. 449,600 – 463,600
TRAMO: TÚNEL DE BALUPOR - FISCAL.
MUNICIPIO: FISCAL (HUESCA)

Nº ORDEN	REFERENCIA CATASTRAL	POLIGONO	PARCELA	TITULAR ACTUAL NOMBRE Y DOMICILIO	TITULAR CATASTRAL NOMBRE Y DOMICILIO (SOLO SI CAMBIA)	SUPERFICIE CATASTRAL (M2)	SUB (M2)	CALIFICACIÓN FISCAL	APROVECHAMIENTO REAL	SUPERFICIE DE EXPROPIACIÓN (M2)	SUPERFICIE DE IMPOSICIÓN DE SERVIDUMBRE (M2)	SUPERFICIE DE OCUPACIÓN TEMPORAL (M2)	TOTAL (M2)	NATURALEZA	Nº HOJA PLANO EXPROPIACIÓN
22.1091_0201D	22152B001000250000BW	001	00025	ENDESA GENERACION SA AV DE LA BORBOLLA 5 41004 SEVILLA [SEVILLA]		501	0=501	CR 2	Labor o labradío regadío	0	0	21	21	Rural	14
22.1091_0201E	22152B001001200000BU	001	00120	ENDESA GENERACION SA AV DE LA BORBOLLA 5 41004 SEVILLA [SEVILLA]		303	0=303	MB 1	Monte bajo	0	0	384	384	Rural	13-14
22.1091_0202	22152A001000830000EJ	001	00083	RIAZUELO ARILLA FERNANDO CL UNICA ARRESA 9 22372 FISCAL [HUESCA]		13.563	0=13.563	MB 3	Monte bajo	16.078	0	1.216	17.294	Rural	15-16
22.1091_0202B	22152A001000820000EI	001	00082	RIAZUELO SAMPIETRO DOMINGO CL ARRESA 22373 FISCAL [HUESCA]		366	0=366	MB 3	Monte bajo	0	0	209	209	Rural	16
22.1091_0202C	22152A001090060000EX	001	09006	CONFEDERACION HIDROGRAFICA EBRO MOP PS SAGASTA 24 N2-28 50006 ZARAGOZA [ZARAGOZA]		256.332	0=255.850	HG 0	Dominio público	0	0	63	63	Rural	16
22.1091_0203	22152A001000320000EG	001	00032	CASAS LARDIES DOMINGO LG FISCAL FISCAL [HUESCA]		46.019	0=46.019	MB 3	Monte bajo	1.174	0	39	1.213	Rural	15-16
22.1091_0204	22152A001000360000ET	001	00036	a) OTO MORER MANUEL b) OTO MORER MARIA CARMEN a) AV PAGLO GARGALLO 27 Pl:05 Pt:C b) PZ MERCADO 12 Pl:01 Pt:F 50003 ZARAGOZA [ZARAGOZA]		2.101	0=2.101	MB 3	Monte bajo	149	0	8	157	Rural	15
22.1091_0205	22152A001000840000EE	001	00084	a) OTO MORER MANUEL b) OTO MORER MARIA CARMEN a) AV PAGLO GARGALLO 27 Pl:05 Pt:C b) PZ MERCADO 12 Pl:01 Pt:F a) 50003 ZARAGOZA [ZARAGOZA] b) 22300 BARBASTRO [HUESCA]		5.135	0=5.135	MB 3	Monte bajo	1.205	0	0	1.205	Rural	15
22.1091_0206	22152A001000860000EZ	001	00086	ENDESA GENERACION SA AV DE LA BORBOLLA 5 41004 SEVILLA [SEVILLA]		8.436	a=4.629	CR 2	Labor o labradío regadío	0	0	4.626	8.442	Rural	15
							b=3.807	MB 3	Monte bajo	946	0	2.870			
22.1091_0207	22152A001000850000ES	001	00085	CAMPO MURO FERMIN CL PEDRO I 3 Pl:03 Pt:A 22300 BARBASTRO [HUESCA]		7.723	0=7.723	MB 3	Monte bajo	7.718	0	0	7.718	Rural	15
22.1091_0208	22152A001000370000EF	001	00037	CAMPO MURO FERMIN CL PEDRO I 3 Pl:03 Pt:A 22300 BARBASTRO [HUESCA]		56.928	0=56.928	MB 1	Monte bajo	302	0	25	327	Rural	15

RELACIÓN CONCRETA E INDIVIDUALIZADA DE LOS BIENES Y DERECHOS AFECTADOS

PROYECTO: PROYECTO DE TRAZADO. ACONDICIONAMIENTO CARRETERA N-260, EJE PIRENAICO P.K. 449,600 – 463,600
TRAMO: TÚNEL DE BALUPOR - FISCAL.
MUNICIPIO: FISCAL (HUESCA)

Nº ORDEN	REFERENCIA CATASTRAL	POLIGONO	PARCELA	TITULAR ACTUAL NOMBRE Y DOMICILIO	TITULAR CATASTRAL NOMBRE Y DOMICILIO (SOLO SI CAMBIA)	SUPERFICIE CATASTRAL (M2)	SUB (M2)	CALIFICACIÓN FISCAL	APROVECHAMIENTO REAL	SUPERFICIE DE EXPROPIACIÓN (M2)	SUPERFICIE DE IMPOSICIÓN DE SERVIDUMBRE (M2)	SUPERFICIE DE OCUPACIÓN TEMPORAL (M2)	TOTAL (M2)	NATURALEZA	Nº HOJA PLANO EXPROPIACIÓN
22.1091_0209	22152C002000110000FP	002	00011	DIPUTACION GENERAL DE ARAGON PZ SITIOS, DE LOS 7 50001 ZARAGOZA (ZARAGOZA)		1.336.090	a=1.160.615	MB 1	Monte bajo	161	0	38	199	Rural	15
22.1091_0210	22152C002090210000FE	002	09021	DIPUTACION GENERAL DE ARAGON PZ SITIOS, DE LOS 7 50001 ZARAGOZA (ZARAGOZA)		3.372	0=3.372	VT 0	Dominio público	1.321	0	0	1.321	Rural	15
22.1091_0211	22152C002000120000FL	002	00012	DIPUTACION GENERAL DE ARAGON PZ SITIOS, DE LOS 7 50001 ZARAGOZA (ZARAGOZA)		23.004	a=5.618	CR 4	Labor o labradío regadío	33	0	610	13.794	Rural	15
							b=17.385	MB 1	Monte bajo	9.009	0	4.142			
22.1091_0212	22152C002006330000FJ	002	00633	ENDESA GENERACION SA AV DE LA BORBOLLA 5 41004 SEVILLA [SEVILLA]		473	0=473	CR 4	Labor o labradío regadío	472	0	0	472	Rural	15
22.1091_0213	22152C002090220000FS	002	09022	CONFEDERACION HIDROGRAFICA EBRO MOP PS SAGASTA 24 N2-28 50006 ZARAGOZA (ZARAGOZA)		2.947	0=2.947	HG 0	Dominio público	212	0	149	361	Rural	15
22.1091_0214	22152C002000130000FT	002	00013	DIPUTACION GENERAL DE ARAGON PZ SITIOS, DE LOS 7 50001 ZARAGOZA (ZARAGOZA)		22.651	0=22.651	MB 1	Monte bajo	677	0	560	1.237	Rural	15
22.1091_0215	22152B001001080000BX	001	00108	LOPEZ MURO RAUL ANTONIO CL UNICA LIGUERRE DE ARA 22373 FISCAL [HUESCA]		1.281	0=1.281	CR 3	Labor o labradío regadío	1.280	0	0	1.280	Rural	15
22.1091_0216	22152A001000770000ED	001	00077	CAMPO MURO FERMIN CL PEDRO I 3 Pl:03 Pt:A 22300 BARBASTRO [HUESCA]		16.236	a=14.416	C- 2	Labor o Labradío secano	7.554	0	0	8.173	Rural	16-17
							b=1.820	MB 3	Monte bajo	619	0	0			
22.1091_0216B	22152A001090030000EK	001	09003	AYUNTAMIENTO DE FISCAL PZ IGLESIA 1 22373 FISCAL [HUESCA]		1.070	0=1.070	VT 0	Dominio público	116	0	0	116	Rural	17
22.1091_0217	22152A001090020000EO	001	09002	CONFEDERACION HIDROGRAFICA EBRO MOP PS SAGASTA 24 N2-28 50006 ZARAGOZA [ZARAGOZA]		2.169	0=2.169	HG 0	Dominio público	617	0	0	617	Rural	16
22.1091_0219	22152A001000800000ED	001	00080	CASAS LARDIES DOMINGO LG FISCAL FISCAL [HUESCA]		16.926	b=1.402	CR 3	Labor o labradío regadío	13	0	0	10.494	Rural	16
							c=4.567	MB 3	Monte bajo	2.296	0	483			
							d=7.637	C- 4	Labor o Labradío secano	3.234	0	4.468			
22.1091_0220	22152A001000290000EG	001	00029	CASAS LARDIES DOMINGO LG FISCAL FISCAL [HUESCA]		4.571	a=2.921	C- 2	Labor o Labradío secano	1.980	0	894	3.886	Rural	16

RELACIÓN CONCRETA E INDIVIDUALIZADA DE LOS BIENES Y DERECHOS AFECTADOS

PROYECTO: PROYECTO DE TRAZADO. ACONDICIONAMIENTO CARRETERA N-260, EJE PIRENAICO P.K. 449,600 – 463,600
TRAMO: TÚNEL DE BALUPOR - FISCAL.
MUNICIPIO: FISCAL (HUESCA)

Nº ORDEN	REFERENCIA CATASTRAL	POLIGONO	PARCELA	TITULAR ACTUAL NOMBRE Y DOMICILIO	TITULAR CATASTRAL NOMBRE Y DOMICILIO (SOLO SI CAMBIA)	SUPERFICIE CATASTRAL (M2)	SUB (M2)	CALIFICACIÓN FISCAL	APROVECHAMIENTO REAL	SUPERFICIE DE EXPROPIACIÓN (M2)	SUPERFICIE DE IMPOSICIÓN DE SERVIDUMBRE (M2)	SUPERFICIE DE OCUPACIÓN TEMPORAL (M2)	TOTAL (M2)	NATURALEZA	Nº HOJA PLANO EXPROPIACIÓN
							b=1.651	MB 3	Monte bajo	220	0	792			
22.1091_0221	22152A001000400000EF	001	00040	CASAS LARDIES DOMINGO LG FISCAL FISCAL [HUESCA]		13.113	a=5.488	C- 2	Labor o Labradío secano	1.985	0	0	9.776	Rural	17-18
							b=1.214	C- 2	Labor o Labradío secano	1.094	407	642			
							c=735	C- 2	Labor o Labradío secano	344	52	80			
							d=5.677	MB 3	Monte bajo	4.880	123	169			
22.1091_0222	22152A001000010000EQ	001	00001	CASAS LARDIES DOMINGO LG FISCAL FISCAL [HUESCA]		110.276	a=2.571	C- 2	Labor o Labradío secano	2.569	0	0	8.706	Rural	17-18
							b=107.705	C- 4	Labor o Labradío secano	5.676	42	419			
22.1091_0222B	22152A001000810000EX	001	00081	CAMPO MURO FERMIN CL PEDRO I 3 Pl:03 Pt:A 22300 BARBASTRO [HUESCA]		13.557	a=10.007	CR 3	Labor o labradío regadío	1.785	0	1.283	6.188	Rural	16
							b=3.550	MB 3	Monte bajo	3.120	0	0			
22.1091_0223	22152A001000300000EB	001	00030	CAMPO MURO FERMIN CL PEDRO I 3 Pl:03 Pt:A 22300 BARBASTRO [HUESCA]		28.217	0=28.217	MB 3	Monte bajo	289	0	0	289	Rural	16
22.1091_0225	22152A001000570000EW	001	00057	CASAS LARDIES DOMINGO LG FISCAL FISCAL [HUESCA]		24.021	a=23.524	C- 2	Labor o Labradío secano	2.564	0	0	2.564	Rural	17
22.1091_0226	22152A001000550000EU	001	00055	a)OTO MORER MANUEL b)OTO MORER MARIA CARMEN a) AV PAGLO GARGALLO 27 Pl:05 Pt:C b) PZ MERCADO 12 Pl:01 Pt:F a) 50003 ZARAGOZA [ZARAGOZA] b) 22300 BARBASTRO [HUESCA]		6.823	a=4.220	C- 2	Labor o Labradío secano	3.076	0	0	4.745	Rural	17
							b=1.219	E- 3	Pastos	1.219	0	0			
							c=1.384	E- 3	Pastos	450	0	0			
22.1091_0227	22152A001000580000EA	001	00058	CAMPO MURO FERMIN CL PEDRO I 3 Pl:03 Pt:A 22300 BARBASTRO [HUESCA]		4.835	0=4.835	C- 2	Labor o Labradío secano	4.832	0	0	4.832	Rural	17
22.1091_0228	22152A001000560000EH	001	00056	CAMPO MURO FERMIN CL PEDRO I 3 Pl:03 Pt:A 22300 BARBASTRO [HUESCA]		5.190	a=3.687	C- 2	Labor o Labradío secano	2.930	0	0	3.730	Rural	17
							b=1.213	E- 3	Pastos	510	0	0			
							c=290	E- 3	Pastos	290	0	0			
22.1091_0228B	22152A001000040000ET	001	00004	CAMPO MURO FERMIN CL PEDRO I 3 Pl:03 Pt:A 22300 BARBASTRO [HUESCA]		784	b=757	MB 3	Monte bajo	53	0	0	53	Rural	17

RELACIÓN CONCRETA E INDIVIDUALIZADA DE LOS BIENES Y DERECHOS AFECTADOS

PROYECTO: PROYECTO DE TRAZADO. ACONDICIONAMIENTO CARRETERA N-260, EJE PIRENAICO P.K. 449,600 – 463,600
TRAMO: TÚNEL DE BALUPOR - FISCAL.
MUNICIPIO: FISCAL (HUESCA)

Nº ORDEN	REFERENCIA CATASTRAL	POLIGONO	PARCELA	TITULAR ACTUAL NOMBRE Y DOMICILIO	TITULAR CATASTRAL NOMBRE Y DOMICILIO (SOLO SI CAMBIA)	SUPERFICIE CATASTRAL (M2)	SUB (M2)	CALIFICACIÓN FISCAL	APROVECHAMIENTO REAL	SUPERFICIE DE EXPROPIACIÓN (M2)	SUPERFICIE DE IMPOSICIÓN DE SERVIDUMBRE (M2)	SUPERFICIE DE OCUPACIÓN TEMPORAL (M2)	TOTAL (M2)	NATURALEZA	Nº HOJA PLANO EXPROPIACIÓN
22.1091_0229	22152A001090040000ER	001	09004	AYUNTAMIENTO DE FISCAL PZ IGLESIA 1 22373 FISCAL [HUESCA]		1.738	0=1.738	VT 0	Dominio público	926	0	0	926	Rural	17
22.1091_0230	22152A001000620000EB	001	00062	a) RIAZUELO SAMPIETRO DOMINGO b) RIAZUELO ARILLA FERNANDO a) CL ARRESA b) CL UNICA ARRESA a) 22373 FISCAL [HUESCA] b) 22372 FISCAL [HUESCA]		64.074	a=62.273	C- 1	Labor o Labradío secano	7.498	201	7.680	15.379	Rural	17
22.1091_0232	22152A001000590000EB	001	00059	CASAS LARDIES DOMINGO LG FISCAL FISCAL [HUESCA]		4.423	0=4.423	C- 2	Labor o Labradío secano	3.122	0	1.299	4.421	Rural	17
22.1091_0233A	8483507YN3088N0001FT	84835	07	DESCONOCIDO		187	0=187	U 0	Suelo Urbano	86	0	0	86	Urbana	17
22.1091_0233B	8483502YN3088N0001GT	84835	02	DESCONOCIDO		438	0=438	U 0	Suelo Urbano	6	0	0	6	Urbana	17
22.1091_0233C	8483501YN3088N0001YT	84835	01	DESCONOCIDO		23	0=23	U 0	Suelo Urbano	23	0	0	23	Urbana	17
22.1091_0233D	8486101YN3088N0001TT	84861	01	DESCONOCIDO		1.275	0=1.275	U 0	Suelo Urbano	226	0	0	226	Urbana	17
22.1091_0236	22152A001001790000ES	001	00179	a) MARIN ALTOLAGUIRRE FRANCISCO JAVIER b) ALTOLAGUIRRE IZUZQUIZA MERCEDES HEREDEROS DE c) MARIN ALTOLAGUIRRE ELENA d) MARIN ALTOLAGUIRRE SUSANA CLARA e) MARIN ALTOLAGUIRRE CARLOS f) MARIN ALTOLAGUIRRE DIEGO a) PZ MANCHUCAS 1 AINSA b) PZ ARAGON 3 Pl:03 Pt:B c) PS RUISEÑORES 39 Es:1A Pl:01 d) UR TORRES SAN LAMBERTO- EDIF 3 Pl:01 Pt:I e) UR TORRES SAN LAMBERTO 7 Pl:CH Pt:BJ f) AV MADRID 181 Pl:B Pt:A a) 22330 AINSA-SOBRARBE [HUESCA] b) 50004 ZARAGOZA [ZARAGOZA] c) 50006 ZARAGOZA [ZARAGOZA] d) 50011 ZARAGOZA [ZARAGOZA] e) 50011 ZARAGOZA [ZARAGOZA] f) 26007 LOGROÑO [LA RIOJA]		7.627	0=7.669	MB 3	Monte bajo	628	0	102	730	Rural	18
22.1091_0238	22152A001090070000EI	001	09007	CONFEDERACION HIDROGRAFICA EBRO MOP PS SAGASTA 24 N2-28 50006 ZARAGOZA [ZARAGOZA]		11.209	0=11.144	HG 0	Dominio público	4	17	152	173	Rural	18

RELACIÓN CONCRETA E INDIVIDUALIZADA DE LOS BIENES Y DERECHOS AFECTADOS

PROYECTO: PROYECTO DE TRAZADO. ACONDICIONAMIENTO CARRETERA N-260, EJE PIRENAICO P.K. 449,600 – 463,600
TRAMO: TÚNEL DE BALUPOR - FISCAL.
MUNICIPIO: FISCAL (HUESCA)

Nº ORDEN	REFERENCIA CATASTRAL	POLIGONO	PARCELA	TITULAR ACTUAL NOMBRE Y DOMICILIO	TITULAR CATASTRAL NOMBRE Y DOMICILIO (SOLO SI CAMBIA)	SUPERFICIE CATASTRAL (M2)	SUB (M2)	CALIFICACIÓN FISCAL	APROVECHAMIENTO REAL	SUPERFICIE DE EXPROPIACIÓN (M2)	SUPERFICIE DE IMPOSICIÓN DE SERVIDUMBRE (M2)	SUPERFICIE DE OCUPACIÓN TEMPORAL (M2)	TOTAL (M2)	NATURALEZA	Nº HOJA PLANO EXPROPIACIÓN
22.1091_0239	22152A001001800000EJ	001	00180	GISBERT MUR ANGELINA CL PIQUER ANDRES 17 Pl:02 Pt:IZ 50006 ZARAGOZA [ZARAGOZA]		441	0=441	MB 1	Monte bajo	4	18	105	127	Rural	18
22.1091_0240	22152A001001810000EE	001	00181	GISBERT MUR ANGELINA CL PIQUER ANDRES 17 Pl:02 Pt:IZ 50006 ZARAGOZA [ZARAGOZA]		710	0=710	MB 3	Monte bajo	302	21	137	460	Rural	18
22.1091_0241	22152A001090090000EE	001	09009	CONFEDERACION HIDROGRAFICA EBRO MOP PS SAGASTA 24 N2-28 50006 ZARAGOZA [ZARAGOZA]		1.243	0=1.243	HG 0	Dominio público	148	0	60	208	Rural	18
22.1091_0242	22152A001001840000EU	001	00184	PUYUELO LARROSA JOAQUIN LG FISCAL FISCAL (HUESCA)		659	0=570	MB 3	Monte bajo	569	0	0	569	Rural	18
22.1091_0243	22152A001001370000EK	001	00137	AYUNTAMIENTO DE FISCAL PZ IGLESIA 1 22373 FISCAL [HUESCA]		8.571	0=8.571	MM 3	Pinar maderable	158	0	61	219	Rural	18
22.1091_0244	22152A001090080000EJ	001	09008	AYUNTAMIENTO DE FISCAL PZ IGLESIA 1 22373 FISCAL [HUESCA]		459	0=459	VT 0	Dominio público	459	0	0	459	Rural	18
22.1091_0246	22152A001001320000EL	001	00132	a) GIMENEZ BROTO MERCEDES b) BORRUEL GIMENEZ FERNANDO c) BORRUEL GIMENEZ FRANCISCO JAVIER a) AV ORDESA 55 Pl:03 Pt:IZ b) AV ORDESA 55 Es:1 Pl:03 Pt:1 c) CL MARTINEZ IZQUIERDO 84 Pl:02 Pt:A a) 22340 BOLTAÑA [HUESCA] b) 22340 BOLTAÑA [HUESCA] c) 28028 MADRID [MADRID]		29.283	a=24.615	MB 3	Monte bajo	1.897	112	452	7.043	Rural	18
							b=4.669	C- 2	Labor o Labradío secano	4.534	4	44			
22.1091_0247	22152A001000380000EM	001	00038	BELLOSTA LARDIES MIGUEL CL BAÑERA LA 15 22373 FISCAL [HUESCA]		10.018	a=6.674	C- 2	Labor o Labradío secano	11	11	36	199	Rural	18
							b=1.602	E- 3	Pastos	138	0	3			
22.1091_0248	22152A001000390000EO	001	00039	BELLOSTA LARDIES MIGUEL CL BAÑERA LA 15 22373 FISCAL [HUESCA]		10.280	a=7.923	C- 2	Labor o Labradío secano	2.667	863	1.292	7.177	Rural	18
							b=1.743	MB 3	Monte bajo	2.355	0	0			

A la vista de los distintos aprovechamientos reflejados en la Relación concreta e individualizada de los bienes y derechos afectados y en orden a su importancia, desde el punto de vista de su extensión, se puede concluir que:

A. El 46,20% de los terrenos afectados están actualmente ocupados por aprovechamientos de SECANO, distribuido entre el 31,26% de labor o labradío de secano y el 13,22% de Pastos principalmente.

B. Siguen en orden de importancia los terrenos forestales, que representan un 12.11% del total afectado, siendo el monte bajo un 11,82%.

C. Como tercer tipo de aprovechamiento, en cuanto a su extensión superficial, se encuentran los terrenos dedicados al cultivo con regadío con un 12,60% siendo un 12,40% de labradío de regadío.

D. Coun un total de 808 m2 que representa el 0,08% del total de terrenos afectados, se encuentran los terrenos urbanizables no consolidados del municipio de Fiscal.

E. Por último, hay una afección a terrenos rústicos industriales siendo un 2,62%.

F. Los terrenos de dominio público representan un 26,00%.

Seguidamente y a modo de inventario se relacionan todas las edificaciones afectadas con expresión del P.K., finca a la que pertenecen, término municipal donde radican, tipo o clase de edificación, su superficie y el número de fotos que a modo de reportaje fotográfico se adjunta a continuación.

RELACIÓN DE LAS CONSTRUCCIONES AFECTADAS

Finca Nº	P.K.	Municipio	Superficie m2	Nº de foto	Tipo de construcción
22.1091_0246	12+100 MD	FISCAL	33	1	Ruinas en en mampostería de piedra natural.
22.1091_0212	9+630 MD	FISCAL	20	2	Almacén agrícola en Ruinas en mampostería de piedra natural.
22.1091_0177	9+480 MI	FISCAL	140,90	3	Instalaciones en ruinas de una planta de áridos, 1 almacen de mampostería y 2 casetas de obra.
22.1091_0153	5+570 MI	FISCAL	81	4	Ruinas en mampostería de piedra natural con tejado en pizarra bruta.
22.1091_0105	5+780 MD	FISCAL	81	5	Ruinas de edificio de 1 planta en mampostería de piedra natural
22.1091_0097	4+800 M.D.	FISCAL	101 (202)	6	Ruinas de edificio de 2 plantas en mampostería de piedra natural.
22.1091_0097	4+800 M.D.	FISCAL	33	7	Ruinas de edificio de 2 plantas en mampostería de piedra natural.
22.1091_0068	4+590	FISCAL	53	8	Ruinas de 1 planta en mampostería de piedra natural.
22.1091_0009	2+460	FISCAL	47	9	Ruinas de edificio de 1 planta en mampostería de piedra natural.

FOTOGRAFÍAS DE LOS EDIFICIOS AFECTADOS	
Nº FOTO	FOTO
1	
2	
3	
4	
5	
6	
7	
8	
9	

3. PLANOS DE EXPROPIACIÓN

Se incluye una colección de planos parcelarios en los que se definen todas y cada una de las parcelas catastrales afectadas por la ejecución de las obras definidas en el proyecto.

Los referidos planos parcelarios se han confeccionado a partir de la cartografía realizada ex-profeso para la redacción del Proyecto, mediante la correspondiente identificación catastral de las parcelas afectadas con la ayuda de los planos catastrales de rústica del Centro de Gestión Catastral, los ayuntamientos por donde discurre el trazado de la carretera y, por último, de los trabajos y apoyos de campo realizados.

Dichos planos parcelarios se han ajustado, en la medida de lo posible, a la realidad, por lo que puede añadir discordancias en el Área de las subparcelas, por dicho motivo se da preferencia al área total registrada en la documentación del catastro.

Asimismo, se han grafiado las parcelas catastrales con indicación de su número de orden, polígono y parcela.

3.1 PLANO DE SITUACIÓN



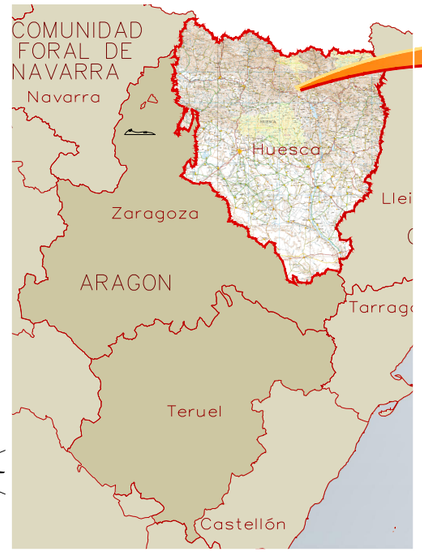



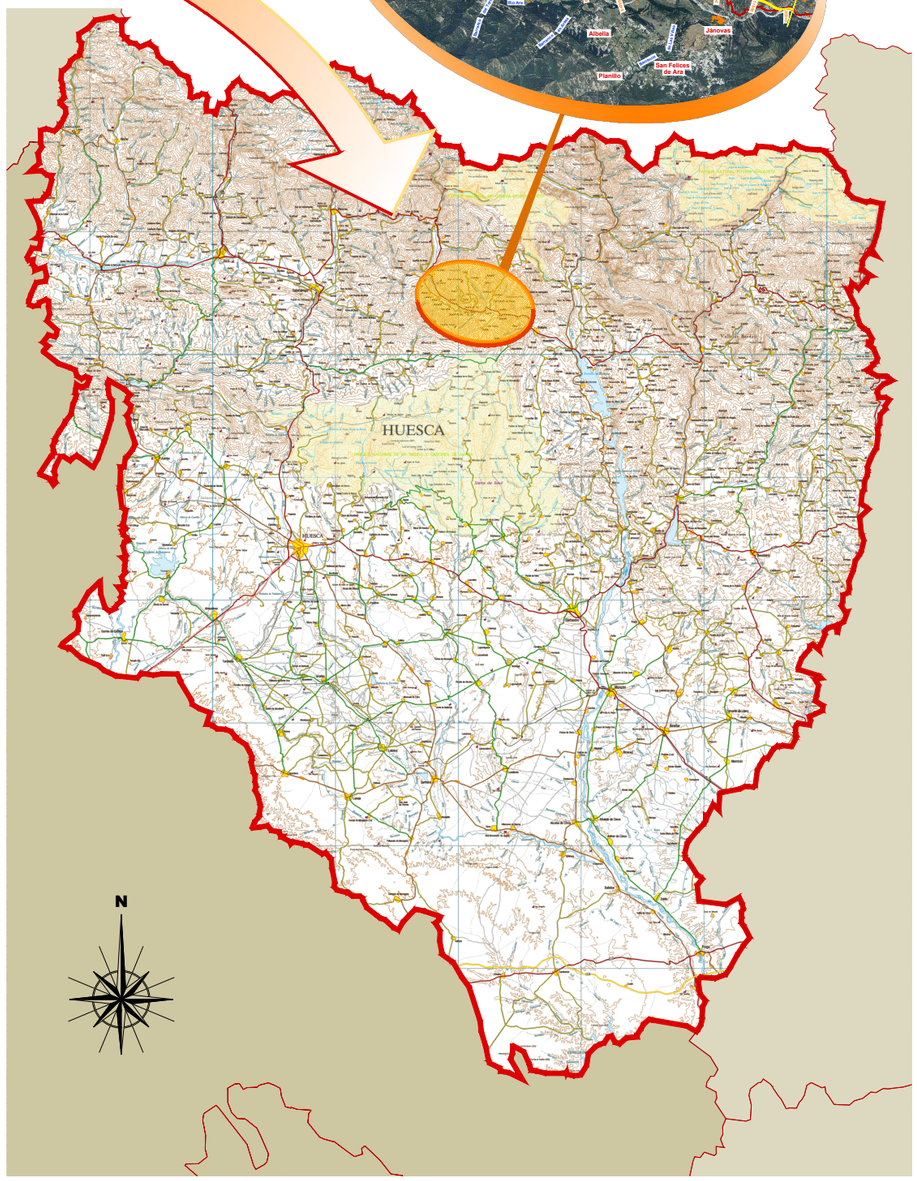



P:\1_206174_PC_Balupor\05Planos\A-23_Expropiaciones\A-23_PLANO_SITUACION.dwg

GOBIERNO DE ESPAÑA
MINISTERIO DE TRANSPORTES, MOVILIDAD Y AGENDA URBANA

SECRETARÍA DE ESTADO DE TRANSPORTES, MOVILIDAD Y AGENDA URBANA
SECRETARÍA GENERAL DE INFRAESTRUCTURAS
DIRECCIÓN GENERAL DE CARRETERAS
DEMARCACION DE CARRETERAS DEL ESTADO EN LA COMUNIDAD DE ARAGÓN

CONSULTOR: acciona

ESCALAS:
1:20.000
0 400 800m
UNE A1 ORIGINALES | GRÁFICAS

TÍTULO DEL PROYECTO:
PROYECTO DE TRAZADO:
ACONDICIONAMIENTO DE LA CARRETERA N-260.
EJE PIRENAICO, P.K. 449.600 AL 463.600.
TRAMO: TÚNEL DE BALUPOR - FISCAL

CLAVE: 20-HU-5940

DESIGNACIÓN DEL PLANO:
PLANO DE SITUACIÓN

Nº ANEJO: A-23

HOJA 1 DE 1

3.2 PLANO DE CONJUNTO DEL TRAZADO

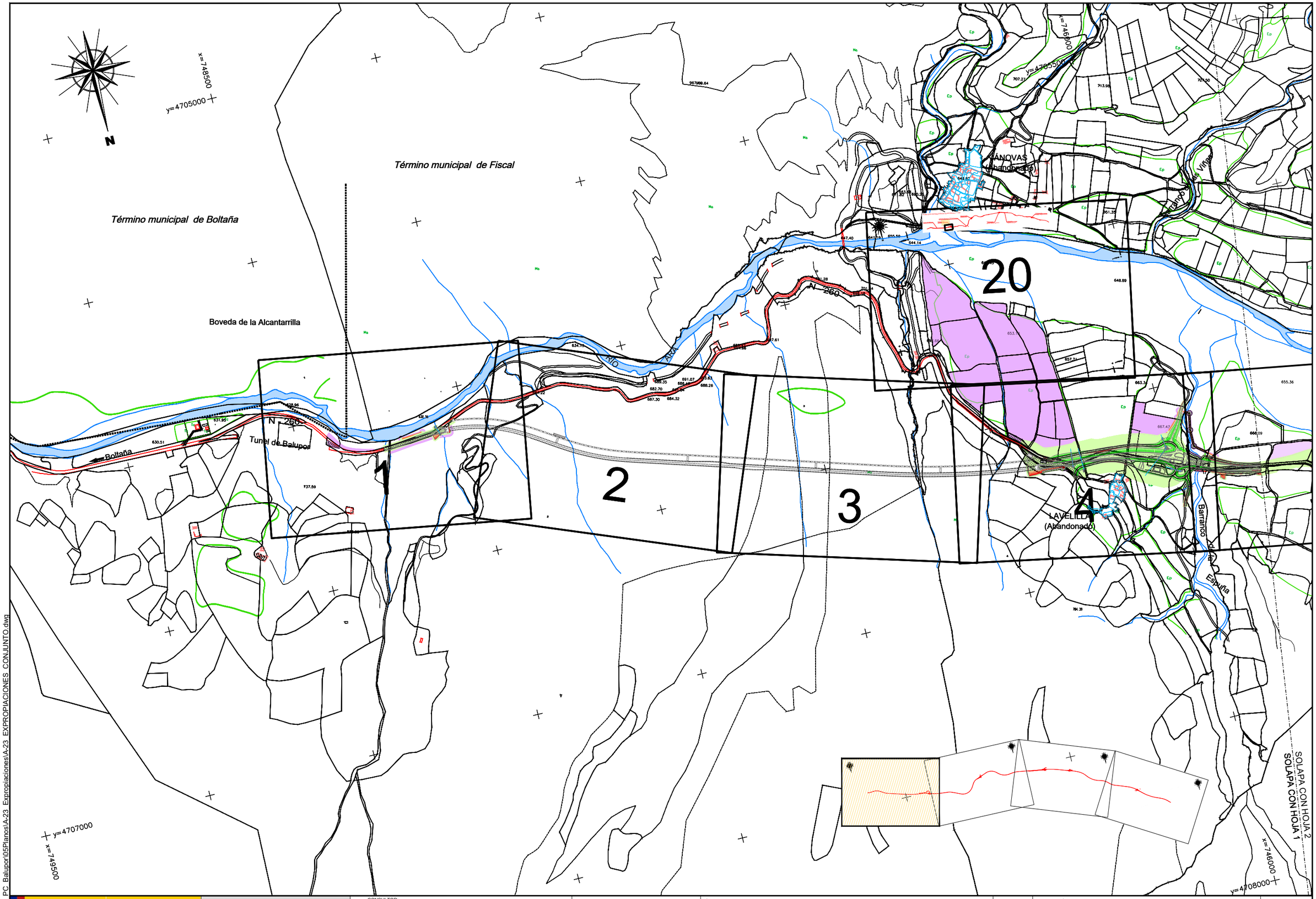

P:\1 206174 PC Balupor\05Planos\A-23 Expropiaciones\A-23 EXPROPIACIONES CONJUNTO.dwg

GOBIERNO DE ESPAÑA	MINISTERIO DE TRANSPORTES, MOVILIDAD Y AGENDA URBANA	SECRETARÍA DE ESTADO DE TRANSPORTES, MOVILIDAD Y AGENDA URBANA SECRETARÍA GENERAL DE INFRAESTRUCTURAS DIRECCIÓN GENERAL DE CARRETERAS DEMARCACION DE CARRETERAS DEL ESTADO EN LA COMUNIDAD DE ARAGÓN	CONSULTOR: acciona	ESCALAS: 1:5.000 (UNE A1 ORIGINALES) 0 100 200m (GRÁFICAS)	TÍTULO DEL PROYECTO: PROYECTO DE TRAZADO: ACONDICIONAMIENTO DE LA CARRETERA N-260. EJE PIRENAICO, P.K. 449.600 AL 463.600. TRAMO: TÚNEL DE BALUPOR - FISCAL	CLAVE: 20-HU-5940	DESIGNACIÓN DEL PLANO: PLANO DE CONJUNTO	Nº ANEJO: A-23 HOJA 1 DE 4

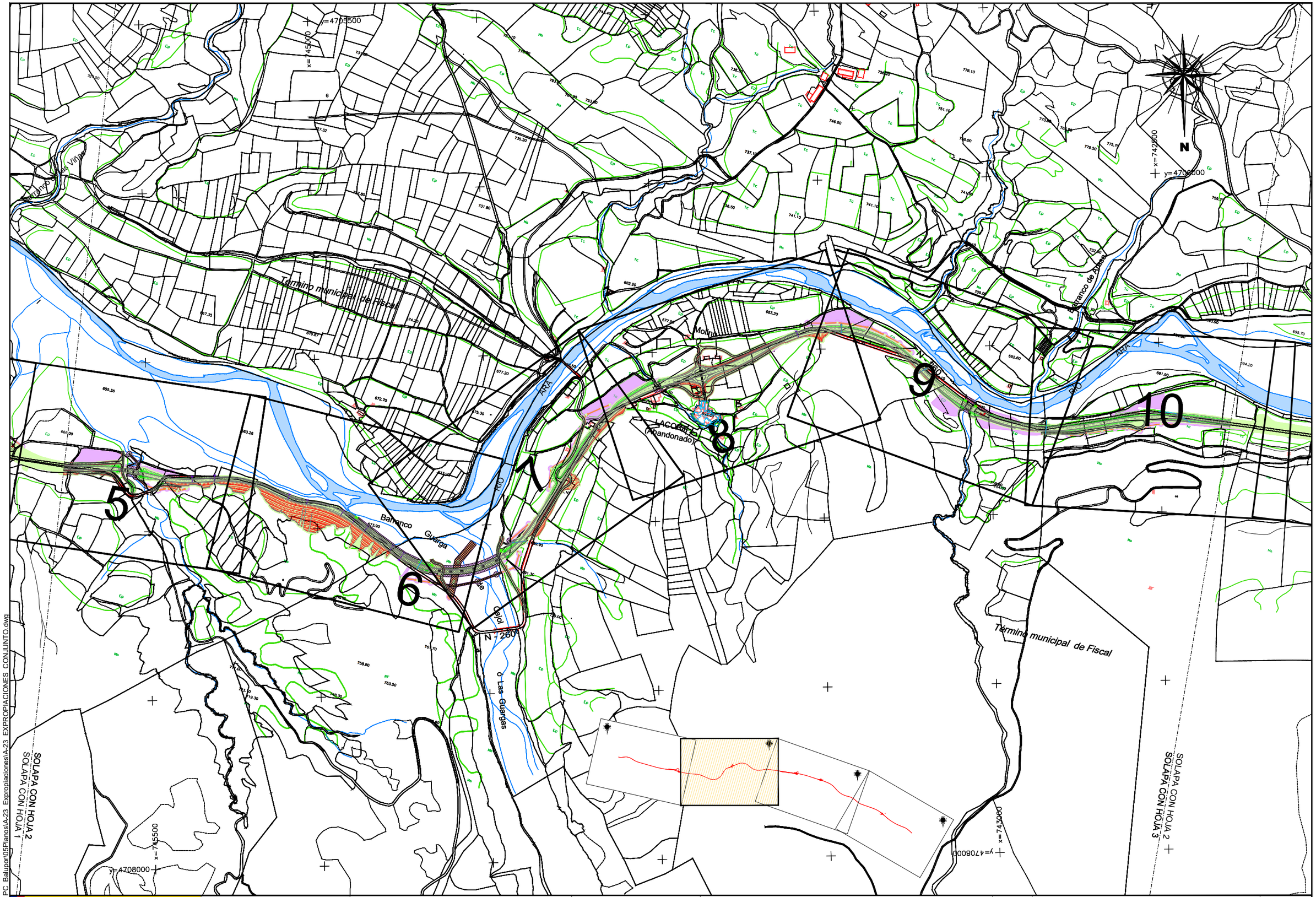

P:\1_206174_PC_Balupor\05Planos\A-23_Expropiaciones\A-23_EXPROPIACIONES_CONJUNTO.dwg

GOBIERNO DE ESPAÑA
MINISTERIO DE TRANSPORTES, MOVILIDAD Y AGENDA URBANA

SECRETARÍA DE ESTADO DE TRANSPORTES, MOVILIDAD Y AGENDA URBANA
SECRETARÍA GENERAL DE INFRAESTRUCTURAS
DIRECCIÓN GENERAL DE CARRETERAS
DEMARCACION DE CARRETERAS DEL ESTADO EN LA COMUNIDAD DE ARAGÓN

CONSULTOR: acciona

ESCALAS:
1:5.000
0 100 200m
UNE A1 ORIGINALES | GRÁFICAS

TÍTULO DEL PROYECTO:
PROYECTO DE TRAZADO:
ACONDICIONAMIENTO DE LA CARRETERA N-260.
EJE PIRENAICO, P.K. 449.600 AL 463.600.
TRAMO: TÚNEL DE BALUPOR - FISCAL

CLAVE: 20-HU-5940

DESIGNACIÓN DEL PLANO:
PLANO DE CONJUNTO

Nº ANEJO: A-23

HOJA 2 DE 4

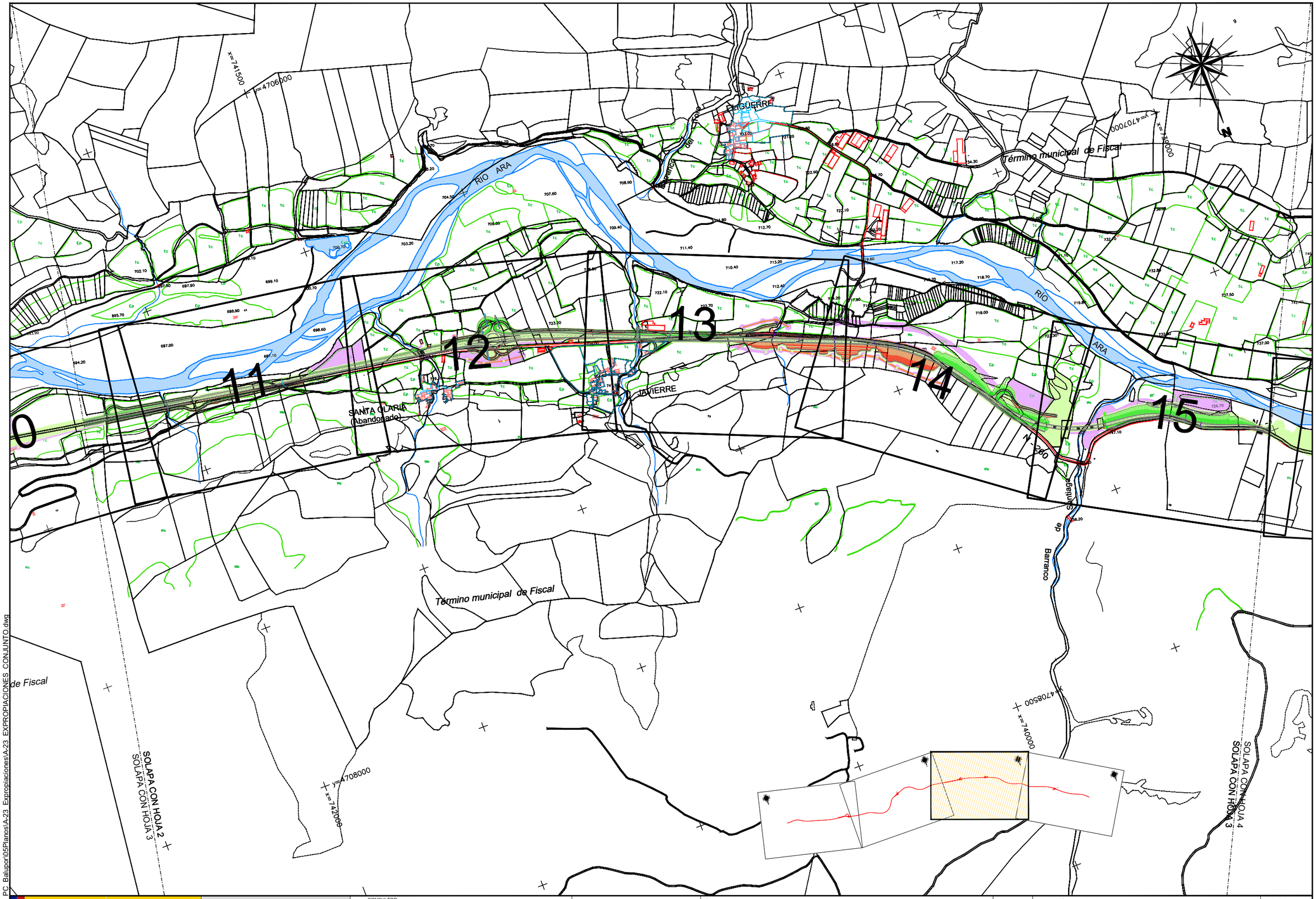

P:\1 206174 PC Balupor\05Planos\A-23 Expropiaciones\A-23 EXPROPIACIONES CONJUNTO.dwg

GOBIERNO DE ESPAÑA | MINISTERIO DE TRANSPORTES, MOVILIDAD Y AGENDA URBANA

SECRETARÍA DE ESTADO DE TRANSPORTES, MOVILIDAD Y AGENDA URBANA
SECRETARÍA GENERAL DE INFRAESTRUCTURAS
DIRECCIÓN GENERAL DE CARRETERAS
DEMARCACION DE CARRETERAS DEL ESTADO EN LA COMUNIDAD DE ARAGÓN

CONSULTOR: acciona

ESCALAS: 1:5.000 — 0 100 200m — UNE A1 ORIGINALES — GRÁFICAS

TÍTULO DEL PROYECTO: PROYECTO DE TRAZADO: ACONDICIONAMIENTO DE LA CARRETERA N-260. EJE PIRENAICO, P.K. 449.600 AL 463.600. TRAMO: TÚNEL DE BALUPOR - FISCAL

CLAVE: 20-HU-5940

DESIGNACIÓN DEL PLANO: PLANO DE CONJUNTO

Nº ANEJO: A-23

HOJA 3 DE 4

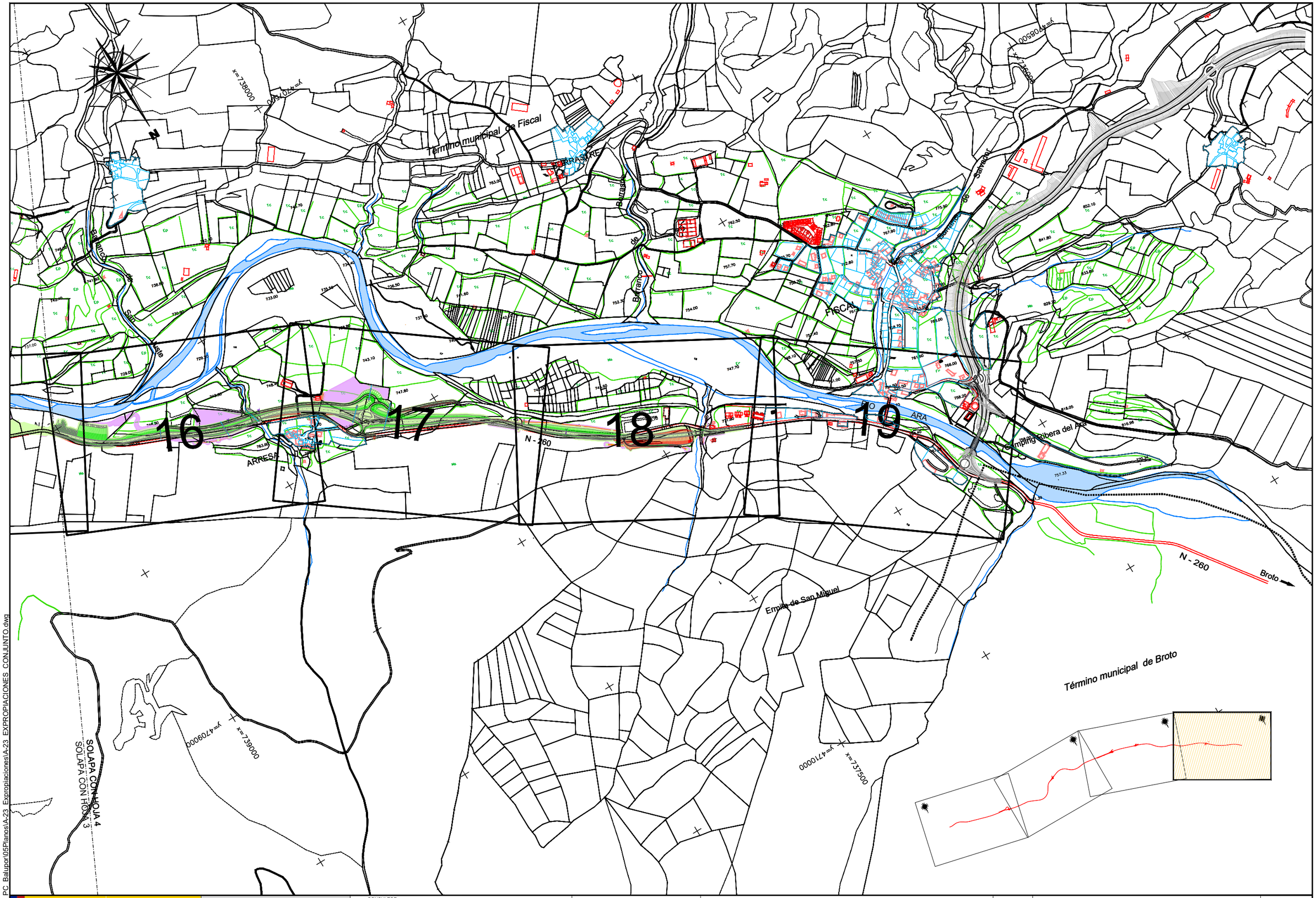

P:\1 206174 PC_Balupor\05Planos\A-23_Expropiaciones\A-23_EXPROPIACIONES_CONJUNTO.dwg

GOBIERNO DE ESPAÑA
MINISTERIO DE TRANSPORTES, MOVILIDAD Y AGENDA URBANA

SECRETARÍA DE ESTADO DE TRANSPORTES, MOVILIDAD Y AGENDA URBANA
SECRETARÍA GENERAL DE INFRAESTRUCTURAS
DIRECCIÓN GENERAL DE CARRETERAS
DEMARCACION DE CARRETERAS DEL ESTADO EN LA COMUNIDAD DE ARAGÓN

CONSULTOR: acciona

ESCALAS:
1:5.000
0 100 200m
UNE A1 ORIGINALES | GRAFICAS

TÍTULO DEL PROYECTO:
PROYECTO DE TRAZADO:
ACONDICIONAMIENTO DE LA CARRETERA N-260.
EJE PIRENAICO, P.K. 449.600 AL 463.600.
TRAMO: TÚNEL DE BALUPOR - FISCAL

CLAVE: 20-HU-5940

DESIGNACIÓN DEL PLANO:
PLANO DE CONJUNTO

Nº ANEJO: A-23

HOJA 4 DE 4

3.3 PLANTAS DE EXPROPIACIONES SOBRE ORTOFOTOGRAFÍA



P.11 206174 PC Balupor\05PlanosIP TRAZADOVA-23 ExpropiacionesIA-23 EXPROPIACIONES ORTOFOTO.dwg

GOBIERNO DE ESPAÑA
MINISTERIO DE TRANSPORTES, MOVILIDAD Y AGENDA URBANA

SECRETARÍA DE ESTADO DE TRANSPORTES, MOVILIDAD Y AGENDA URBANA
SECRETARÍA GENERAL DE INFRAESTRUCTURAS
DIRECCIÓN GENERAL DE CARRETERAS
DEMARCACION DE CARRETERAS DEL ESTADO EN LA COMUNIDAD DE ARAGÓN

CONSULTOR: acciona

ESCALAS: 1:1.000 (0 20 40m)
UNE A1 ORIGINALES | GRÁFICAS

TÍTULO DEL PROYECTO:
PROYECTO DE TRAZADO:
ACONDICIONAMIENTO DE LA CARRETERA N-260.
EJE PIRENAICO, P.K. 449.600 AL 463.600.
TRAMO: TÚNEL DE BALUPOR - FISCAL

CLAVE: 20-HU-5940

DESIGNACIÓN DEL PLANO:
PLANTA EXPROPIACIONES SOBRE ORTOFOTOGRAFÍA

Nº ANEJO: A-23

HOJA 1 DE 20

SOLAPE CON HOJA 2

SOLAPE CON HOJA 1

SOLAPE CON HOJA 3

SOLAPE CON HOJA 2

EDIFICIO TÉCNICO ET1

TÚNEL DE JÁNOVAS
L= 1790 m

GALERÍA DE EMERGENCIA
L= 1722 m

APARTADERO

GALERÍA 1

GALERÍA 2

TRONCO

0+200 0+300 0+400 0+500 0+600 0+700 0+800 0+900 1+000

PLANO GUÍA DISTRIBUCIÓN DE HOJAS ESCALA 1:1.000

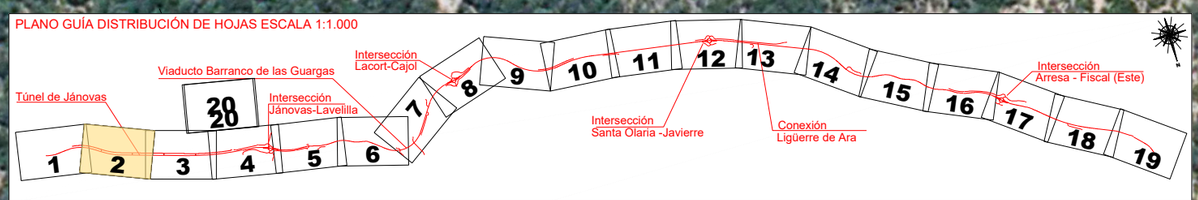

LEYENDA

- LÍMITE DE PARCELA
- LÍMITE DE SUBPARCELA
- LÍMITE DE POLÍGONO CATASTRAL
- LÍMITE DE TÉRMINO MUNICIPAL

RÚSTICO: Nº DE ORDEN DE FINCA DE EXPROPIACIÓN 22.3111-0000 8 33 Nº DE PARCELA CATASTRAL / Nº DE POLÍGONO CATASTRAL

URBANO: Nº DE ORDEN DE FINCA DE EXPROPIACIÓN 22.3111-0000 0000XX0000 REFERENCIA CATASTRAL

- EXPROPIACIÓN
- OCUPACIÓN TEMPORAL
- SERVIDUMBRES Y OCUPACIÓN TEMPORAL
- EDIFICACIÓN AFECTADA
- EDIFICIOS
- DOMINIO PUBLICO

P:\1_206174_PC_Balupor\05Planos\P_TRAZADOVA-23_Expropiaciones\A-23_EXPROPIACIONES_ORTOFOTO.dwg

GOBIERNO DE ESPAÑA
MINISTERIO DE TRANSPORTES, MOVILIDAD Y AGENDA URBANA

SECRETARÍA DE ESTADO DE TRANSPORTES, MOVILIDAD Y AGENDA URBANA
SECRETARÍA GENERAL DE INFRAESTRUCTURAS
DIRECCIÓN GENERAL DE CARRETERAS
DEMARCACION DE CARRETERAS DEL ESTADO EN LA COMUNIDAD DE ARAGÓN

CONSULTOR: acciona

ESCALAS: 1:1.000 (0 20 40m)
UNE A1 ORIGINALES | GRÁFICAS

TÍTULO DEL PROYECTO:
PROYECTO DE TRAZADO:
ACONDICIONAMIENTO DE LA CARRETERA N-260.
EJE PIRENAICO, P.K. 449.600 AL 463.600.
TRAMO: TÚNEL DE BALUPOR - FISCAL

CLAVE: 20-HU-5940

DESIGNACIÓN DEL PLANO:
PLANTA EXPROPIACIONES
SOBRE ORTOFOTOGRAFÍA

Nº ANEJO: A-23

HOJA 2 DE 20

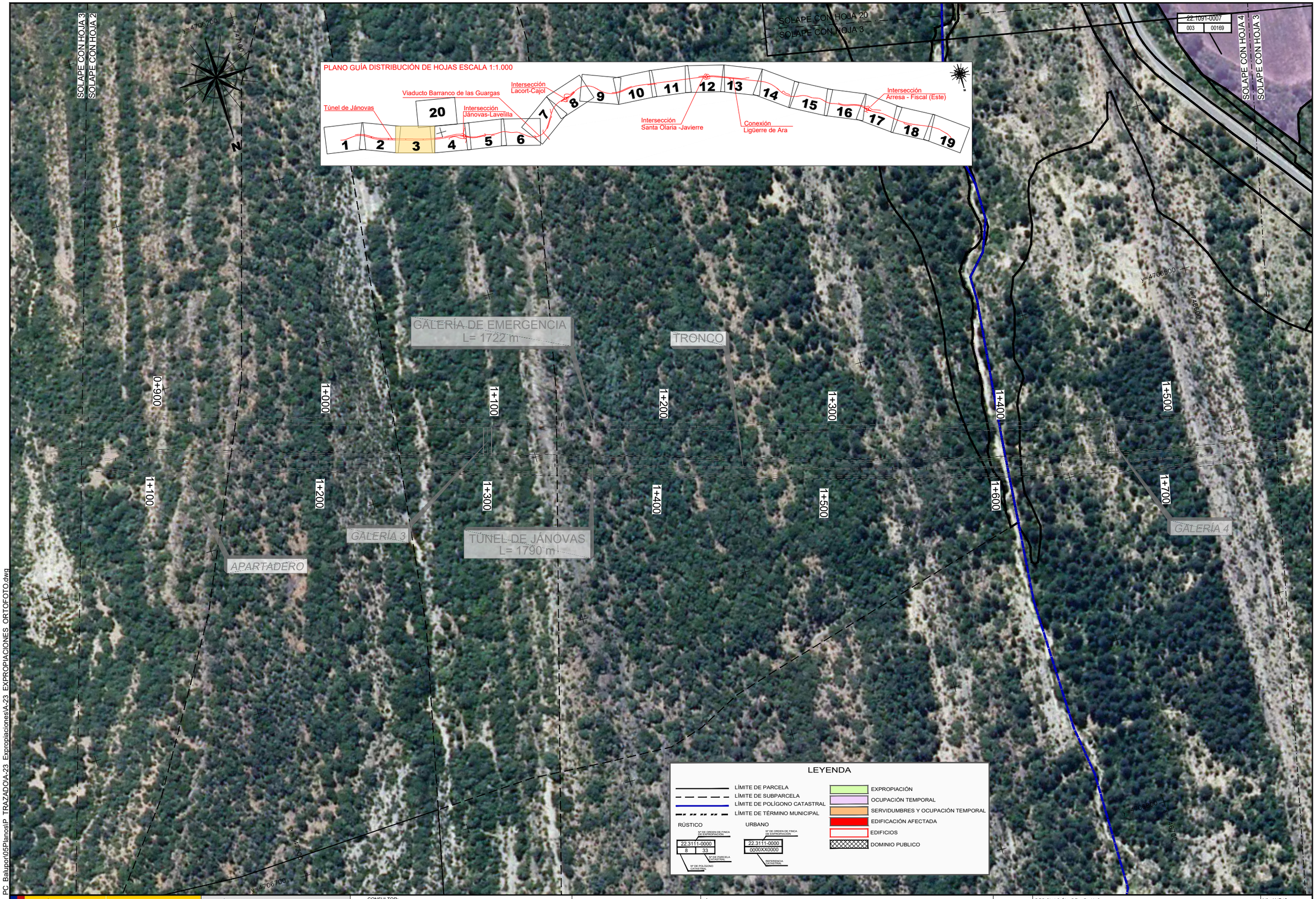

P:\1_206174_PC_Balupor\05Planos\P_TRAZADO\A-23_Expropiaciones\A-23_EXPROPIACIONES_ORTOFOTO.dwg

GOBIERNO DE ESPAÑA

MINISTERIO DE TRANSPORTES, MOVILIDAD Y AGENDA URBANA

SECRETARÍA DE ESTADO DE TRANSPORTES, MOVILIDAD Y AGENDA URBANA
SECRETARÍA GENERAL DE INFRAESTRUCTURAS
DIRECCIÓN GENERAL DE CARRETERAS
DEMARCACION DE CARRETERAS DEL ESTADO EN LA COMUNIDAD DE ARAGÓN

CONSULTOR: acciona

ESCALAS: 1:1.000 — UNE A1 ORIGINALES — 0 20 40m — GRÁFICAS

TÍTULO DEL PROYECTO: PROYECTO DE TRAZADO: ACONDICIONAMIENTO DE LA CARRETERA N-260. EJE PIRENAICO, P.K. 449.600 AL 463.600. TRAMO: TÚNEL DE BALUPOR - FISCAL

CLAVE: 20-HU-5940

DESIGNACIÓN DEL PLANO: PLANTA EXPROPIACIONES SOBRE ORTOFOTOGRAFÍA

Nº ANEJO: A-23

HOJA 3 DE 20

SOLAPE CON HOJA 4

SOLAPE CON HOJA 4

SOLAPE CON HOJA 3

y=4706400

x=746400

22.1091-0032 | 003 | 00144

22.1091-0039 | 003 | 00145

22.1091-0007 | 003 | 00169

N

22.1091-0034 | 003 | 00142

22.1091-0030 | 003 | 00143

ZONA DE EXCEDENTE DE EXCAVACIÓN ZDEE-1

22.1091-0035 | 003 | 00230

22.1091-0037 | 003 | 00124

EDIFICIO TÉCNICO ET2

22.1091-0038 | 003 | 09012

22.1091-0036 | 003 | 09090

C. S. 2.0-2.4 REPOSICIÓN VÍA PECUARIA

GALERÍA DE EMERGENCIA
L= 1722 m

A DEMOLER

ZONA DE INSTALACIONES AUXILIARES ZIA-1

22.1091-0031 | 003 | 00141

22.1091-0033 | 003 | 09026

22.1091-0027 | 003 | 00140

22.1091-0025 | 003 | 09018

22.1091-0023 | 003 | 09005

22.1091-0021 | 003 | 09025

REPOSICIÓN TELEFÓNICA T-02A

0+000

0+100

0+200

0+300

0+400

1+600

1+700

1+800

1+900

2+000

2+100

2+200

2+300

2+400

INTERSECCIÓN JÁNOVAS-LAVELILLA

C. S. 2.3

EDIFICACIÓN A DEMOLER

GLORIETA

ZONA DE ACOPIO DE TIERRA VEGETAL ZATV-1

22.1091-0011 | 003 | 00151

22.1091-0059 | 003 | 00052

22.1091-0013 | 003 | 00150

22.1091-0008 | 003 | 00224

VÍA DE GIRO 4

22.1091-0018 | 003 | 00148

MARQUESINA

VÍA DE GIRO 3

22.1091-0017 | 003 | 00147

MURO 2.4

22.1091-0009 | 003 | 00222

REPOSICIÓN TELEFÓNICA T-02A

P. 2.4

DESVÍO P. 2.1 - 2.2

22.1091-0026 | 003 | 09028

22.1091-0024 | 003 | 00131

22.1091-0028 | 003 | 00129

NAVE DE FUNDENTES

A DEMOLER

22.1091-0022 | 003 | 00104

REPOSICIÓN DE SILO

22.1091-0020 | 003 | 00105

C.O. 2.00 - 2.09

ALJIBE

22.1091-0040 | 003 | 00262

22.1091-0029 | 003 | 00125

TRONCO

CENTRO DE CONTROL

22.1091-0016 | 003 | 00103

VÍA DE GIRO 2

22.1091-0012 | 003 | 09006

22.1091-0010 | 003 | 00223

22.1091-0014 | 003 | 09009

ACCESO

22.1091-005 | 003 | 090

C. S. 2.1-2.4 REPOSICIÓN VÍA PECUARIA

TÚNEL DE JÁNOVAS
L= 1730 m

VÍA DE GIRO 1

C. S. 2.4-2.8 M.D.

22.1091-0019 | 003 | 09034

DESVÍO P. 2.3 - 2.4

22.1091-0014 | 003 | 09009

C. S. 2.4

22.1091-0015 | 003 | 00102

y=4705900

x=746000

y=4706800

x=746000

SOLAPE CON HOJA 5

SOLAPE CON HOJA 4

PLANO GUÍA DISTRIBUCIÓN DE HOJAS ESCALA 1:1.000

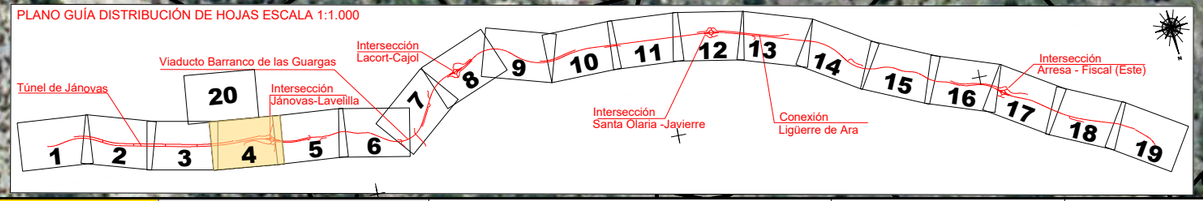

LEYENDA

- LÍMITE DE PARCELA
- LÍMITE DE SUBPARCELA
- LÍMITE DE POLÍGONO CATASTRAL
- LÍMITE DE TÉRMINO MUNICIPAL

RÚSTICO: Nº DE ORDEN DE FINCA DE EXPROPIACIÓN 8 | Nº DE PARCELA CATASTRAL 33 | Nº DE POLÍGONO CATASTRAL 22.3111-0000

URBANO: Nº DE ORDEN DE FINCA DE EXPROPIACIÓN | Nº DE PARCELA CATASTRAL 22.3111-0000 0000XX0000 | REFERENCIA CATASTRAL

- EXPROPIACIÓN
- OCUPACIÓN TEMPORAL
- SERVIDUMBRES Y OCUPACIÓN TEMPORAL
- EDIFICACIÓN AFECTADA
- EDIFICIOS
- DOMINIO PUBLICO

P:\1_206174_PC_Balupon\05Planos\P_TRAZADO\A-23_Expropiaciones\A-23_EXPROPIACIONES_ORTOFOTO.dwg

GOBIERNO DE ESPAÑA
MINISTERIO DE TRANSPORTES, MOVILIDAD Y AGENDA URBANA

SECRETARÍA DE ESTADO DE TRANSPORTES, MOVILIDAD Y AGENDA URBANA
SECRETARÍA GENERAL DE INFRAESTRUCTURAS
DIRECCIÓN GENERAL DE CARRETERAS
DEMARCACION DE CARRETERAS DEL ESTADO EN LA COMUNIDAD DE ARAGÓN

CONSULTOR: acciona

ESCALAS: 1:1.000 | 0 20 40m | UNE A1 ORIGINALES | GRÁFICAS

TÍTULO DEL PROYECTO: PROYECTO DE TRAZADO: ACONDICIONAMIENTO DE LA CARRETERA N-260. EJE PIRENAICO, P.K. 449.600 AL 463.600. TRAMO: TÚNEL DE BALUPOR - FISCAL

CLAVE: 20-HU-5940

DESIGNACIÓN DEL PLANO: PLANTA EXPROPIACIONES SOBRE ORTOFOTOGRAFÍA

Nº ANEJO: A-23

HOJA 4 DE 20

LEYENDA

LÍMITE DE PARCELA
LÍMITE DE SUBPARCELA
LÍMITE DE POLÍGONO CATASTRAL
LÍMITE DE TÉRMINO MUNICIPAL

RÚSTICO: 22.3111-0000 | 8 | 33 (Nº DE ORDEN DE FINCA DE EXPROPIACIÓN; Nº DE PARCELA CATASTRAL; Nº DE POLÍGONO CATASTRAL)

URBANO: 22.3111-0000 | 0000XX0000 (Nº DE ORDEN DE FINCA DE EXPROPIACIÓN; REFERENCIA CATASTRAL)

EXPROPIACIÓN
OCUPACIÓN TEMPORAL
SERVIDUMBRES Y OCUPACIÓN TEMPORAL
EDIFICACIÓN AFECTADA
EDIFICIOS
DOMINIO PUBLICO

SOLAPE CON HOJA 6
SOLAPE CON HOJA 5
SOLAPE CON HOJA 5
SOLAPE CON HOJA 4

x=745300
y=4706600
y=4707000

A DEMOLER
C. S. 2.8
C. S. 2.4-2.8 M.I.
C. S. 2.4-2.8 M.D.
ACCESO
C.O. 2.94
P. 2.8
DESVÍO P. 2.9 - 3.0
DESVÍO P. 3.0 - 3.1
C. S. 2.9
ZONA DE ACOPIO DE TIERRA VEGETAL ZATV-2
REPOSICIÓN TELEFÓNICA
REPOSICIÓN TELEFÓNICA
REPOSICIÓN TELEFÓNICA

22.1091-0056 | 003 | 09033
22.1091-0057 | 003 | 00042
22.1091-0058 | 003 | 09016
22.1091-0054 | 003 | 09032
22.1091-0023 | 003 | 09005
22.1091-0053 | 003 | 00036
22.1091-0055 | 003 | 00041
22.1091-0051 | 003 | 09031
22.1091-0052 | 003 | 00039
22.1091-0050 | 003 | 00037
22.1091-0049 | 003 | 09029
22.1091-0048 | 003 | 00038
22.1091-0048B | 003 | 00027
22.1091-0012 | 003 | 09006
22.1091-0045 | 003 | 09015
22.1091-0047 | 003 | 00084
22.1091-0046 | 003 | 00215
22.1091-0047B | 003 | 00087
22.1091-0044 | 003 | 00010
22.1091-0043 | 003 | 00011
22.1091-0042 | 003 | 00012
22.1091-0041 | 003 | 00014

2+200 2+300 2+400 2+500 2+600 2+700 2+800 2+900 3+000 3+100
0+200 0+300 0+400 0+500 0+600 0+700 0+800 0+900 0+000

PLANO GUÍA DISTRIBUCIÓN DE HOJAS ESCALA 1:1.000

Túnel de Jánovas
Viaducto Barranco de las Guargas
Intersección Jánovas-Lavelilla
Intersección Lacort-Cajol
Intersección Santa Olaria -Javierre
Conexión Ligüerre de Ara
Intersección Arresa - Fiscal (Este)

1 2 3 4 5 6 7 8 9 10 11 12 13 14 15 16 17 18 19 20

P:\1 206174 PC Balupor\05Planos\P TRAZADO\A-23 Expropiaciones\A-23 EXPROPIACIONES ORTOFOTO.dwg

GOBIERNO DE ESPAÑA
MINISTERIO DE TRANSPORTES, MOVILIDAD Y AGENDA URBANA

SECRETARÍA DE ESTADO DE TRANSPORTES, MOVILIDAD Y AGENDA URBANA
SECRETARÍA GENERAL DE INFRAESTRUCTURAS
DIRECCIÓN GENERAL DE CARRETERAS
DEMARCACION DE CARRETERAS DEL ESTADO EN LA COMUNIDAD DE ARAGÓN

CONSULTOR: acciona

ESCALAS: 1:1.000 (0 20 40m)
UNE A1 ORIGINALES | GRÁFICAS

TÍTULO DEL PROYECTO:
PROYECTO DE TRAZADO:
ACONDICIONAMIENTO DE LA CARRETERA N-260.
EJE PIRENAICO, P.K. 449.600 AL 463.600.
TRAMO: TÚNEL DE BALUPOR - FISCAL

CLAVE: 20-HU-5940

DESIGNACIÓN DEL PLANO:
PLANTA EXPROPIACIONES
SOBRE ORTOFOTOGRAFÍA

Nº ANEJO: A-23

HOJA 5 DE 20

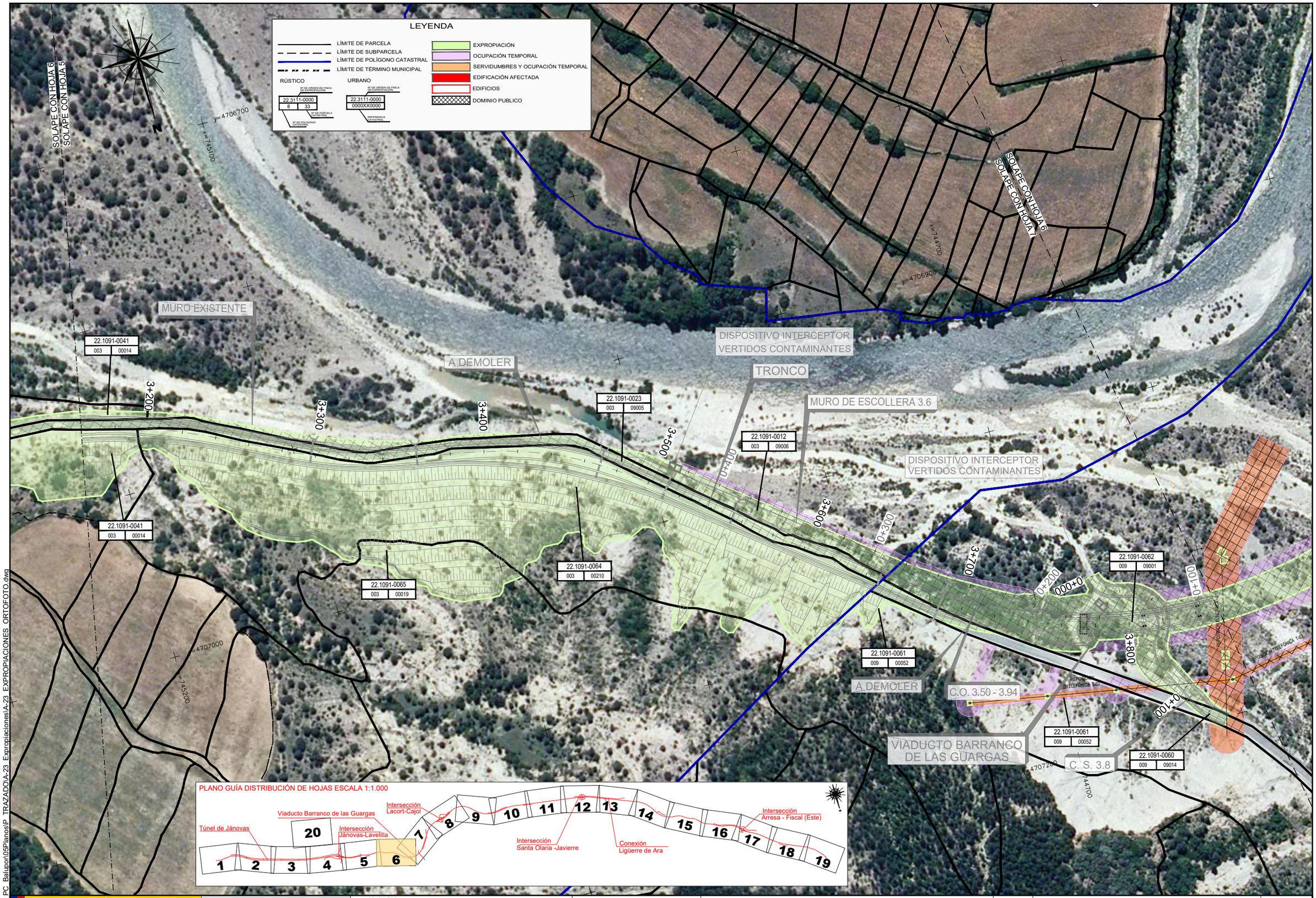

P:\1 206174 PC Balupor\05Planos\P TRAZADO\A-23 Expropiaciones\A-23 EXPROPIACIONES ORTOFOTO.dwg

GOBIERNO DE ESPAÑA

MINISTERIO DE TRANSPORTES, MOVILIDAD Y AGENDA URBANA

SECRETARÍA DE ESTADO DE TRANSPORTES, MOVILIDAD Y AGENDA URBANA
SECRETARÍA GENERAL DE INFRAESTRUCTURAS
DIRECCIÓN GENERAL DE CARRETERAS
DEMARCACION DE CARRETERAS DEL ESTADO EN LA COMUNIDAD DE ARAGÓN

CONSULTOR: acciona

ESCALAS: 1:1.000 (UNE A1 ORIGINALES) — 0 20 40m (GRÁFICAS)

TÍTULO DEL PROYECTO: PROYECTO DE TRAZADO: ACONDICIONAMIENTO DE LA CARRETERA N-260. EJE PIRENAICO, P.K. 449.600 AL 463.600. TRAMO: TÚNEL DE BALUPOR - FISCAL

CLAVE: 20-HU-5940

DESIGNACIÓN DEL PLANO: PLANTA EXPROPIACIONES SOBRE ORTOFOTOGRAFÍA

Nº ANEJO: A-23

HOJA 6 DE 20

PLANO GUÍA DISTRIBUCIÓN DE HOJAS ESCALA 1:1.000

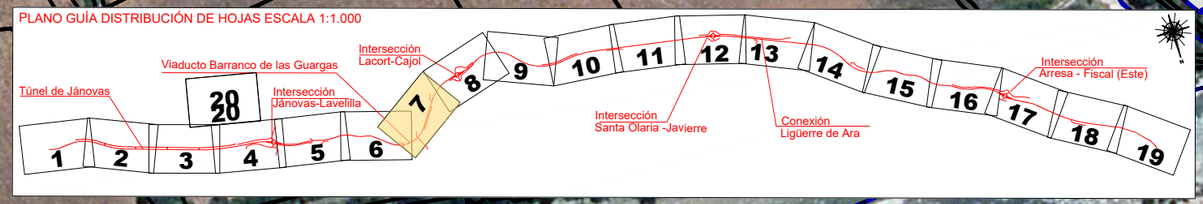

SOLAPE CON HOJA 6

SOLAPE CON HOJA 7

SOLAPE CON HOJA 8

VIADUCTO BARRANCO DE LAS GUARGAS

DISPOSITIVO INTERCEPTOR VERTIDOS CONTAMINANTES

DESVÍO P. 4.5 - 4.6

C. S. 4.3-4.5

DESVÍO P. 4.3

C. S. 4.1-4.3

C. S. 4.0

C.O. 3.50-3.94

C.O. 3.99-4.04

A DEMOLER

EDIFICACIÓN A DEMOLER

CUNETA PARA CAÍDA DE PIEDRAS

ZONA DE ACOPIO DE TIERRA VEGETAL ZATV-4

REPOSICIÓN TELEFÓNICA T-04

22.1091-0060 | 009 | 09014

22.1091-0062 | 009 | 09001

22.1091-0066 | 002 | 00219

22.1091-0067 | 002 | 00027

22.1091-0068 | 002 | 00225

22.1091-0069 | 002 | 00165

22.1091-0070 | 002 | 00227

22.1091-0071 | 002 | 00212

22.1091-0072 | 002 | 09002

22.1091-0073 | 002 | 00003

22.1091-0074 | 002 | 09001

22.1091-0075 | 002 | 00161

22.1091-0076 | 002 | 00004

22.1091-0077 | 002 | 00008

22.1091-0078 | 002 | 00223

22.1091-0079 | 009 | 00055

0+000 0+100 0+200 0+300 0+400 0+500 0+600 0+700 0+800 0+900 1+000 1+100 1+200 1+300 1+400 1+500 2+000 2+100 2+200 2+300 2+400 2+500 2+600 2+700 2+800 2+900 3+000 3+100 3+200 3+300 3+400 3+500 3+600 3+700 3+800 3+900 4+000 4+100 4+200 4+300 4+400 4+500

LEYENDA

- LÍMITE DE PARCELA
- LÍMITE DE SUBPARCELA
- LÍMITE DE POLÍGONO CATASTRAL
- LÍMITE DE TÉRMINO MUNICIPAL

RÚSTICO: 22.3111-0000 | 8 | 33 (Nº DE ORDEN DE FINCA DE EXPROPIACIÓN; Nº DE POLÍGONO CATASTRAL; Nº DE PARCELA CATASTRAL)

URBANO: 22.3111-0000 | 0000XX0000 (Nº DE ORDEN DE FINCA DE EXPROPIACIÓN; REFERENCIA CATASTRAL)

- EXPROPIACIÓN
- OCUPACIÓN TEMPORAL
- SERVIDUMBRES Y OCUPACIÓN TEMPORAL
- EDIFICACIÓN AFECTADA
- EDIFICIOS
- DOMINIO PUBLICO

P.11 206174 PC_Balupor\05Planos\P TRAZADO\A-23 Expropiaciones\A-23 EXPROPIACIONES ORTOFOTO.dwg

GOBIERNO DE ESPAÑA
MINISTERIO DE TRANSPORTES, MOVILIDAD Y AGENDA URBANA

SECRETARÍA DE ESTADO DE TRANSPORTES, MOVILIDAD Y AGENDA URBANA
SECRETARÍA GENERAL DE INFRAESTRUCTURAS
DIRECCIÓN GENERAL DE CARRETERAS
DEMARCACION DE CARRETERAS DEL ESTADO EN LA COMUNIDAD DE ARAGÓN

CONSULTOR: acciona

ESCALAS: 1:1.000 (0 20 40m)
UNE A1 ORIGINALES | GRAFICAS

TÍTULO DEL PROYECTO:
PROYECTO DE TRAZADO:
ACONDICIONAMIENTO DE LA CARRETERA N-260.
EJE PIRENAICO, P.K. 449.600 AL 463.600.
TRAMO: TÚNEL DE BALUPOR - FISCAL

CLAVE: 20-HU-5940

DESIGNACIÓN DEL PLANO:
PLANTA EXPROPIACIONES SOBRE ORTOFOTOGRAFÍA

Nº ANEJO: A-23

HOJA 7 DE 20

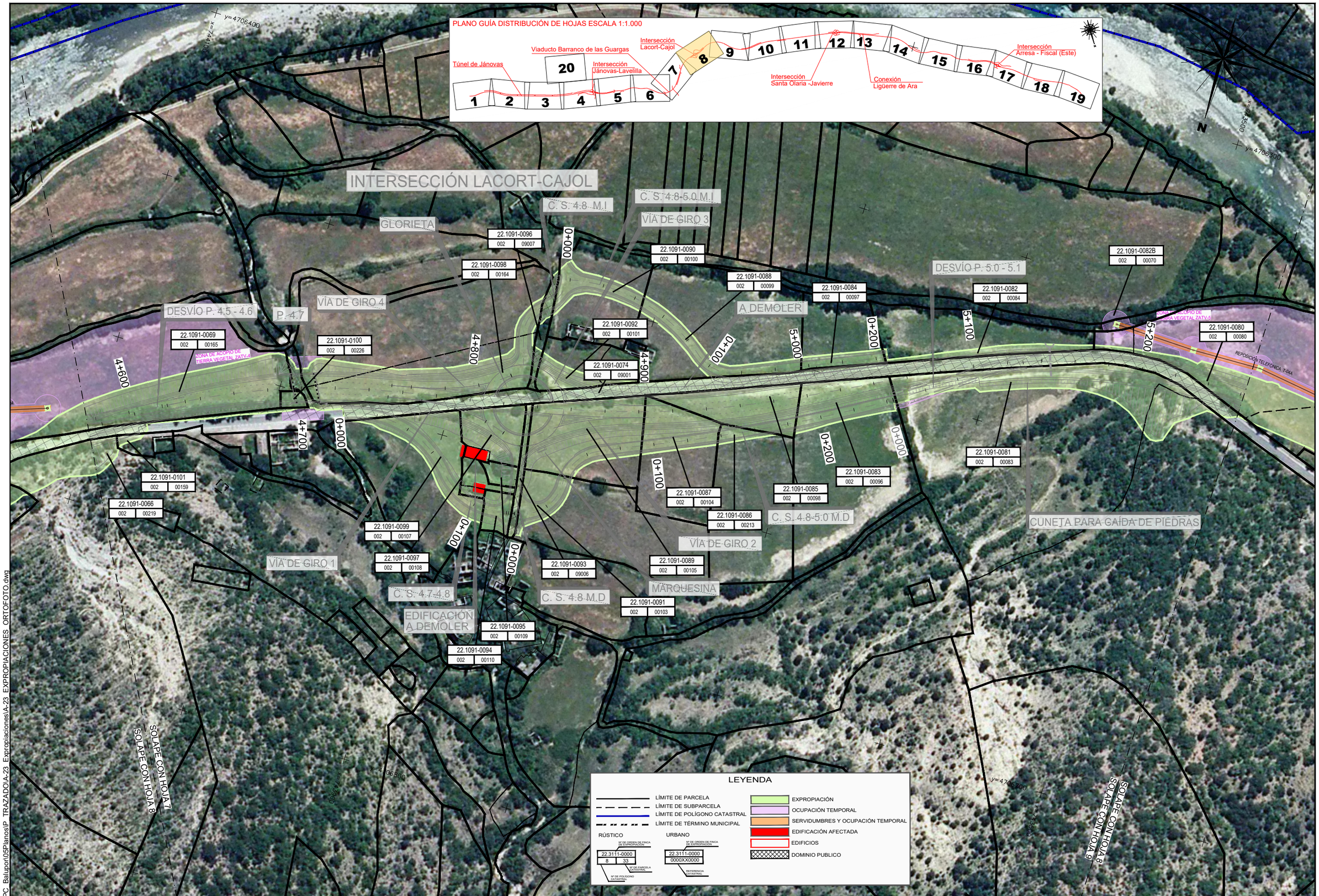

P.11 206174 PC_Balupor\05Planos\P TRAZADO\A-23 Expropiaciones\A-23 EXPROPIACIONES ORTOFOTO.dwg

GOBIERNO DE ESPAÑA
MINISTERIO DE TRANSPORTES, MOVILIDAD Y AGENDA URBANA

SECRETARÍA DE ESTADO DE TRANSPORTES, MOVILIDAD Y AGENDA URBANA
SECRETARÍA GENERAL DE INFRAESTRUCTURAS
DIRECCIÓN GENERAL DE CARRETERAS
DEMARCACION DE CARRETERAS DEL ESTADO EN LA COMUNIDAD DE ARAGÓN

CONSULTOR: acciona

ESCALAS: 1:1.000 (0 20 40m)
UNE A1 ORIGINALES | GRAFICAS

TÍTULO DEL PROYECTO:
PROYECTO DE TRAZADO:
ACONDICIONAMIENTO DE LA CARRETERA N-260.
EJE PIRENAICO, P.K. 449.600 AL 463.600.
TRAMO: TÚNEL DE BALUPOR - FISCAL

CLAVE: 20-HU-5940

DESIGNACIÓN DEL PLANO:
PLANTA EXPROPIACIONES
SOBRE ORTOFOTOGRAFÍA

Nº ANEJO: A-23

HOJA 8 DE 20

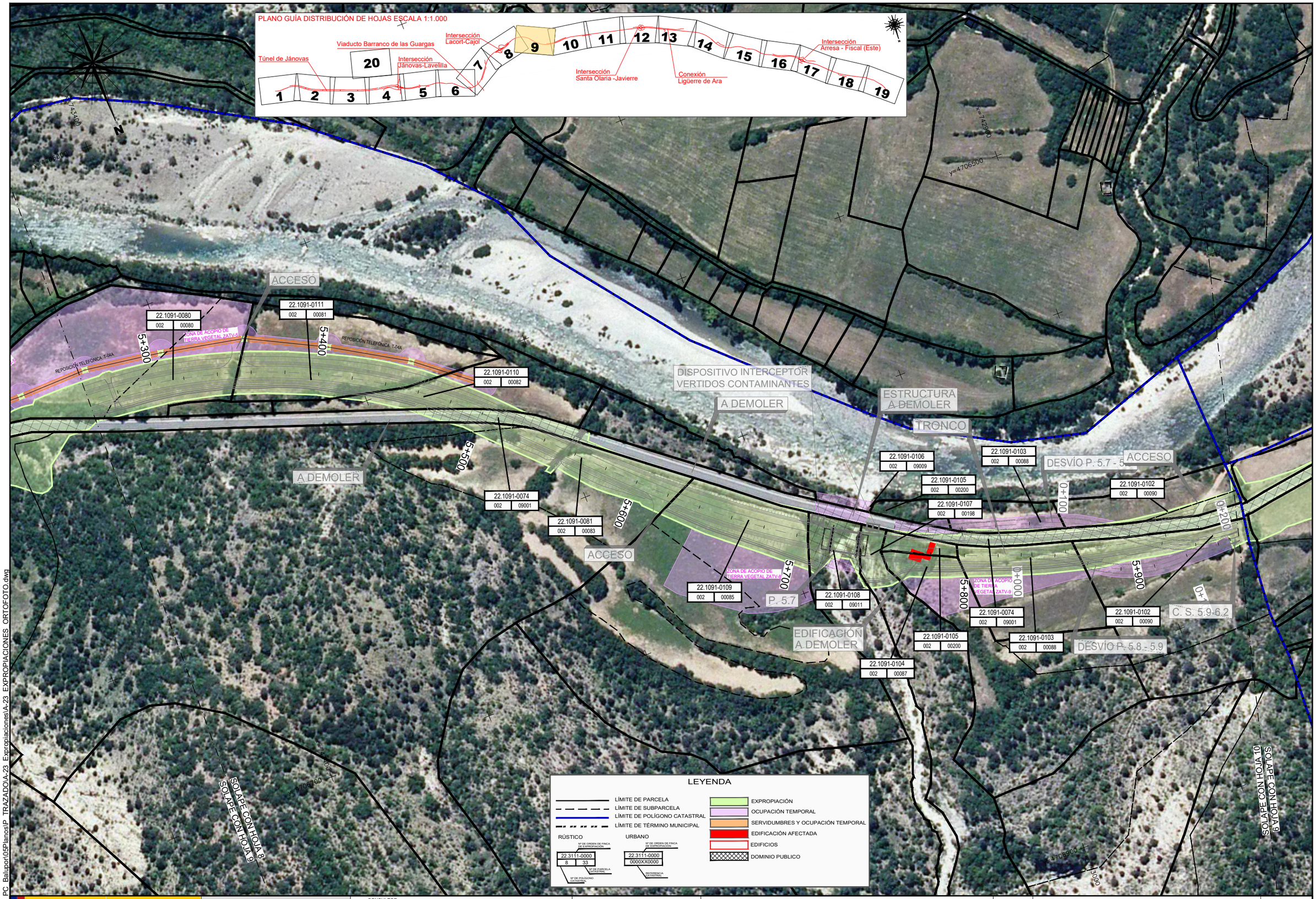

P:\1 206174 PC Balupor\05Planos\P TRAZADO\A-23 Expropiaciones\A-23 EXPROPIACIONES ORTOFOTO.dwg

GOBIERNO DE ESPAÑA | MINISTERIO DE TRANSPORTES, MOVILIDAD Y AGENDA URBANA

SECRETARÍA DE ESTADO DE TRANSPORTES, MOVILIDAD Y AGENDA URBANA
SECRETARÍA GENERAL DE INFRAESTRUCTURAS
DIRECCIÓN GENERAL DE CARRETERAS
DEMARCACION DE CARRETERAS DEL ESTADO EN LA COMUNIDAD DE ARAGÓN

CONSULTOR: acciona

ESCALAS: 1:1.000 — UNE A1 ORIGINALES — 0 20 40m — GRÁFICAS

TÍTULO DEL PROYECTO: PROYECTO DE TRAZADO: ACONDICIONAMIENTO DE LA CARRETERA N-260. EJE PIRENAICO, P.K. 449.600 AL 463.600. TRAMO: TÚNEL DE BALUPOR - FISCAL

CLAVE: 20-HU-5940

DESIGNACIÓN DEL PLANO: PLANTA EXPROPIACIONES SOBRE ORTOFOTOGRAFÍA

Nº ANEJO: A-23

HOJA 9 DE 20

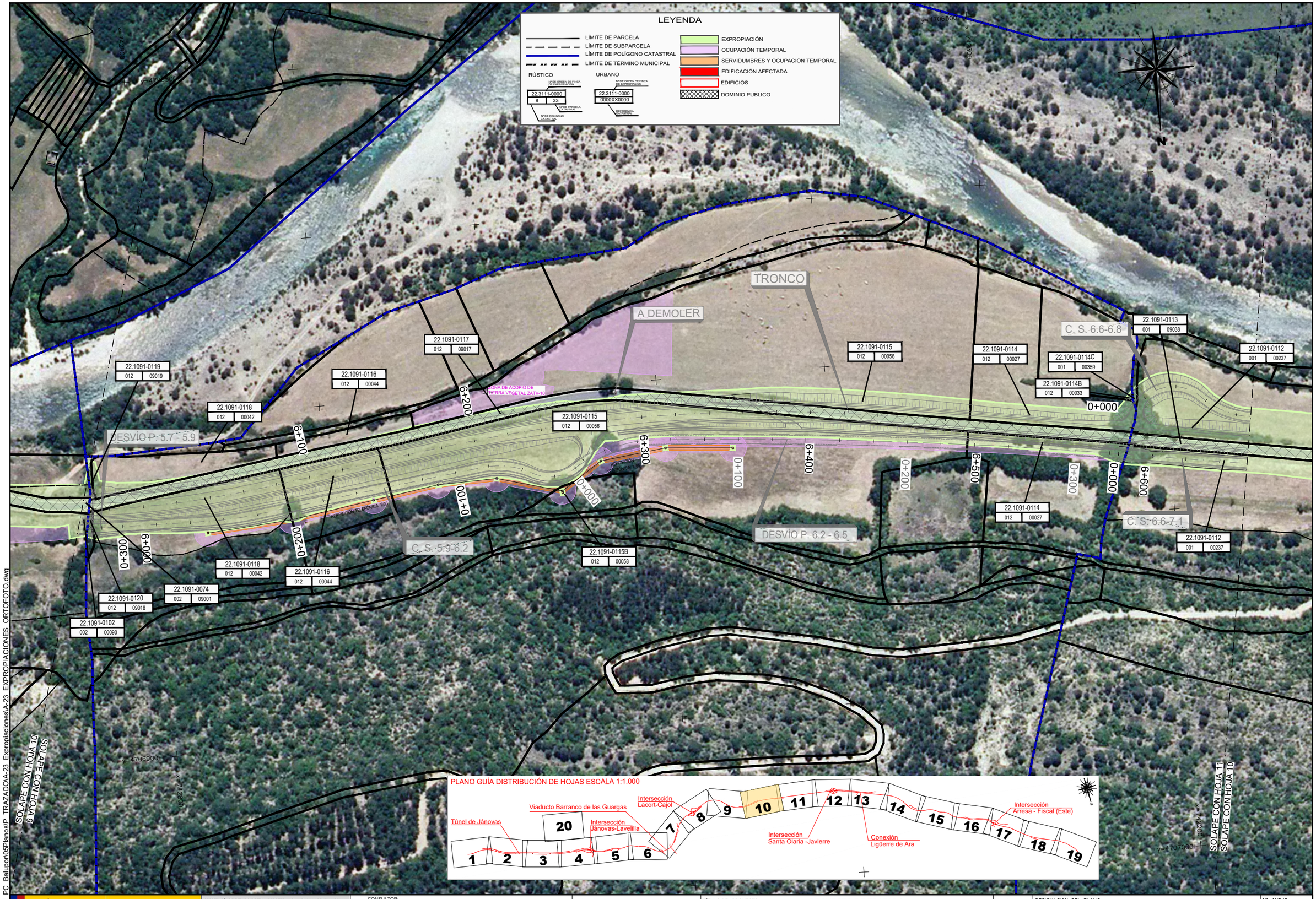

P:\1 206174 PC Balupor\05Planos\P TRAZADO\A-23 Expropiaciones\A-23 EXPROPIACIONES ORTOFOTO.dwg

GOBIERNO DE ESPAÑA

MINISTERIO DE TRANSPORTES, MOVILIDAD Y AGENDA URBANA

SECRETARÍA DE ESTADO DE TRANSPORTES, MOVILIDAD Y AGENDA URBANA
SECRETARÍA GENERAL DE INFRAESTRUCTURAS
DIRECCIÓN GENERAL DE CARRETERAS
DEMARCACION DE CARRETERAS DEL ESTADO EN LA COMUNIDAD DE ARAGÓN

CONSULTOR: acciona

ESCALAS: 1:1.000 (UNE A1 ORIGINALES) — 0 20 40m (GRÁFICAS)

TÍTULO DEL PROYECTO: PROYECTO DE TRAZADO: ACONDICIONAMIENTO DE LA CARRETERA N-260. EJE PIRENAICO, P.K. 449.600 AL 463.600. TRAMO: TÚNEL DE BALUPOR - FISCAL

CLAVE: 20-HU-5940

DESIGNACIÓN DEL PLANO: PLANTA EXPROPIACIONES SOBRE ORTOFOTOGRAFÍA

Nº ANEJO: A-23

HOJA 10 DE 20

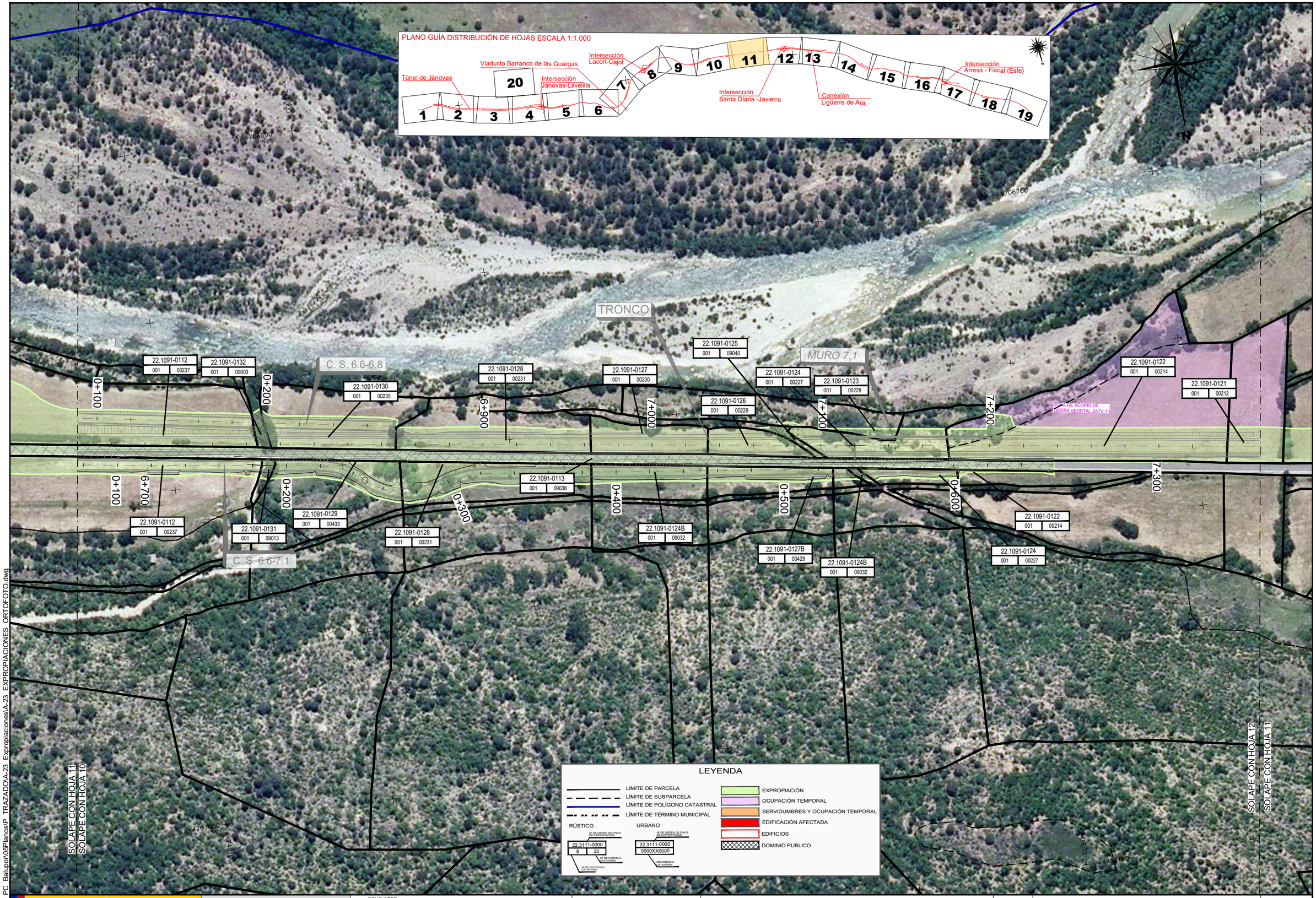

P:\1 206174 PC Balupor\05Planos\P TRAZADO\A-23 Expropiaciones\A-23 EXPROPIACIONES ORTOFOTO.dwg

GOBIERNO DE ESPAÑA | MINISTERIO DE TRANSPORTES, MOVILIDAD Y AGENDA URBANA

SECRETARÍA DE ESTADO DE TRANSPORTES, MOVILIDAD Y AGENDA URBANA
SECRETARÍA GENERAL DE INFRAESTRUCTURAS
DIRECCIÓN GENERAL DE CARRETERAS
DEMARCACION DE CARRETERAS DEL ESTADO EN LA COMUNIDAD DE ARAGÓN

CONSULTOR: acciona

ESCALAS: 1:1.000 (UNE A1 ORIGINALES) — 0 20 40m (GRÁFICAS)

TÍTULO DEL PROYECTO: PROYECTO DE TRAZADO: ACONDICIONAMIENTO DE LA CARRETERA N-260. EJE PIRENAICO, P.K. 449.600 AL 463.600. TRAMO: TÚNEL DE BALUPOR - FISCAL

CLAVE: 20-HU-5940

DESIGNACIÓN DEL PLANO: PLANTA EXPROPIACIONES SOBRE ORTOFOTOGRAFÍA

Nº ANEJO: A-23

HOJA 11 DE 20

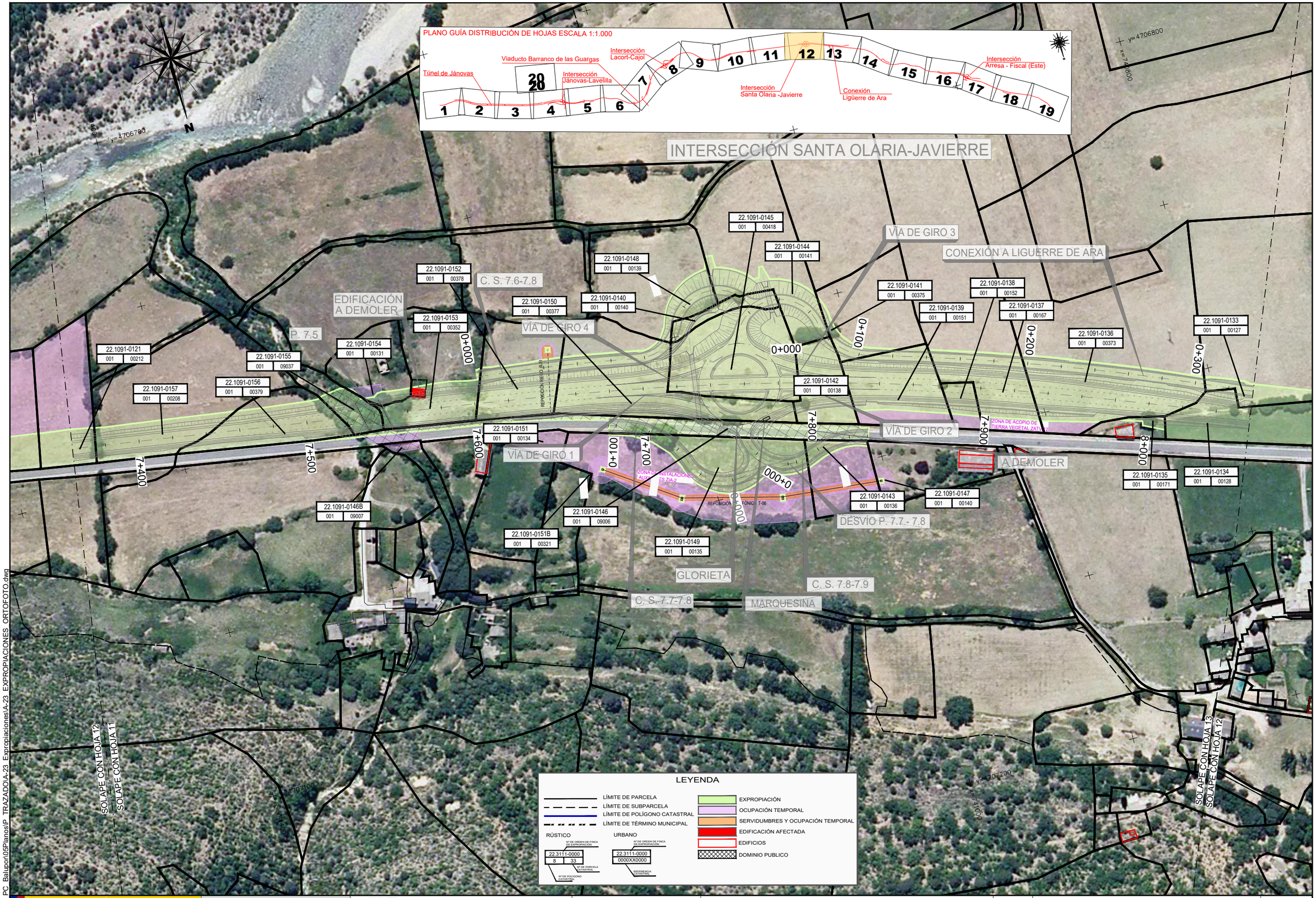

P:\1_206174_PC_Balupor\05Planos\P_TRAZADO\A-23_Expropiaciones\A-23_EXPROPIACIONES_ORTOFOTO.dwg

GOBIERNO DE ESPAÑA | MINISTERIO DE TRANSPORTES, MOVILIDAD Y AGENDA URBANA

SECRETARÍA DE ESTADO DE TRANSPORTES, MOVILIDAD Y AGENDA URBANA
SECRETARÍA GENERAL DE INFRAESTRUCTURAS
DIRECCIÓN GENERAL DE CARRETERAS
DEMARCACION DE CARRETERAS DEL ESTADO EN LA COMUNIDAD DE ARAGÓN

CONSULTOR: acciona

ESCALAS: 1:1.000 — 0 20 40m — UNE A1 ORIGINALES — GRÁFICAS

TÍTULO DEL PROYECTO: PROYECTO DE TRAZADO: ACONDICIONAMIENTO DE LA CARRETERA N-260. EJE PIRENAICO, P.K. 449.600 AL 463.600. TRAMO: TÚNEL DE BALUPOR - FISCAL

CLAVE: 20-HU-5940

DESIGNACIÓN DEL PLANO: PLANTA EXPROPIACIONES SOBRE ORTOFOTOGRAFÍA

Nº ANEJO: A-23

HOJA 12 DE 20

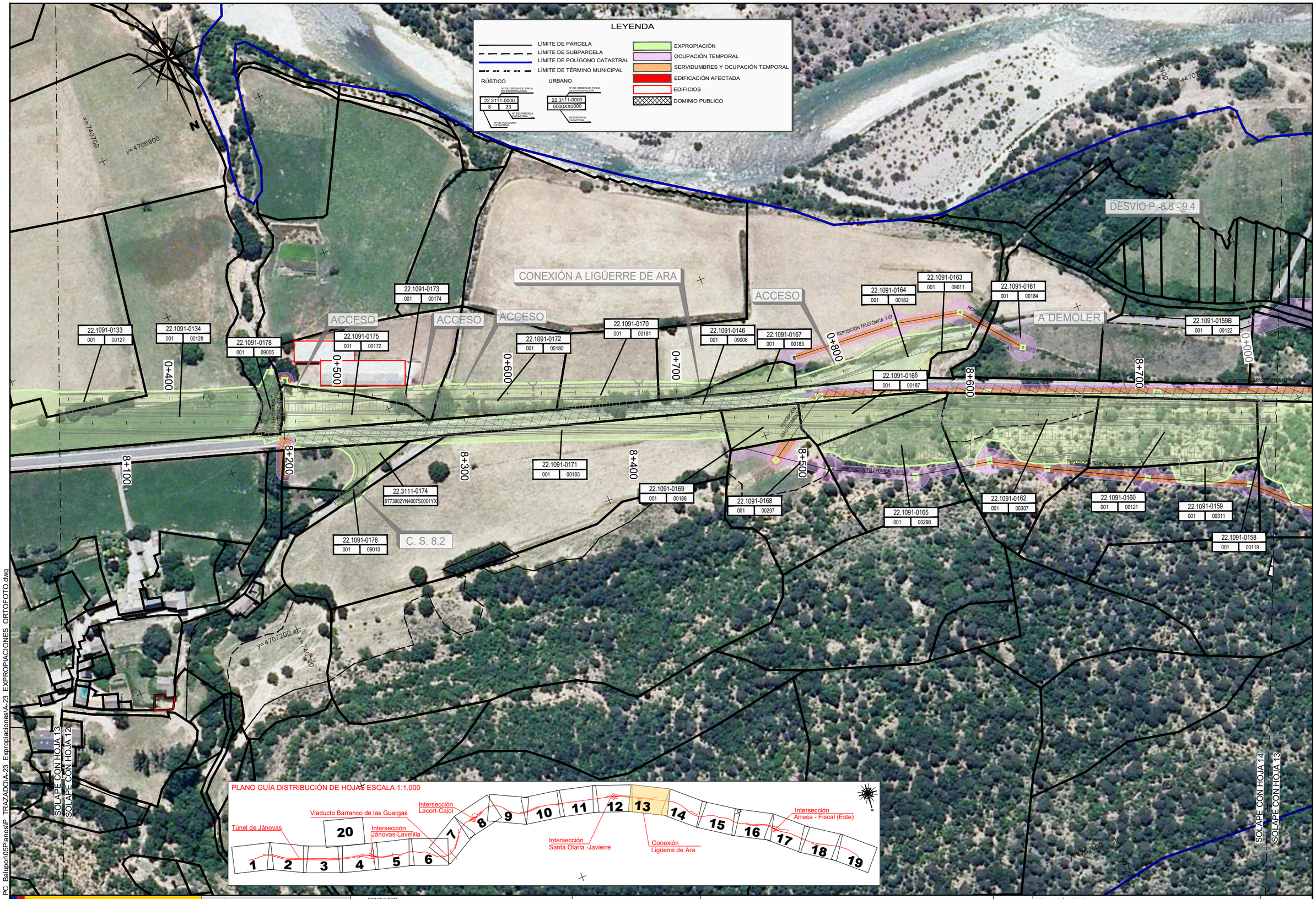

P:\1_206174_PC_Balupor\05Planos\P_TRAZADO\A-23_Expropiaciones\A-23_EXPROPIACIONES_ORTOFOTO.dwg

GOBIERNO DE ESPAÑA | MINISTERIO DE TRANSPORTES, MOVILIDAD Y AGENDA URBANA

SECRETARÍA DE ESTADO DE TRANSPORTES, MOVILIDAD Y AGENDA URBANA
SECRETARÍA GENERAL DE INFRAESTRUCTURAS
DIRECCIÓN GENERAL DE CARRETERAS
DEMARCACION DE CARRETERAS DEL ESTADO EN LA COMUNIDAD DE ARAGÓN

CONSULTOR: acciona

ESCALAS: 1:1.000 (UNE A1 ORIGINALES) — 0 20 40m (GRÁFICAS)

TÍTULO DEL PROYECTO: PROYECTO DE TRAZADO: ACONDICIONAMIENTO DE LA CARRETERA N-260. EJE PIRENAICO, P.K. 449.600 AL 463.600. TRAMO: TÚNEL DE BALUPOR - FISCAL

CLAVE: 20-HU-5940

DESIGNACIÓN DEL PLANO: PLANTA EXPROPIACIONES SOBRE ORTOFOTOGRAFÍA

Nº ANEJO: A-23

HOJA 13 DE 20

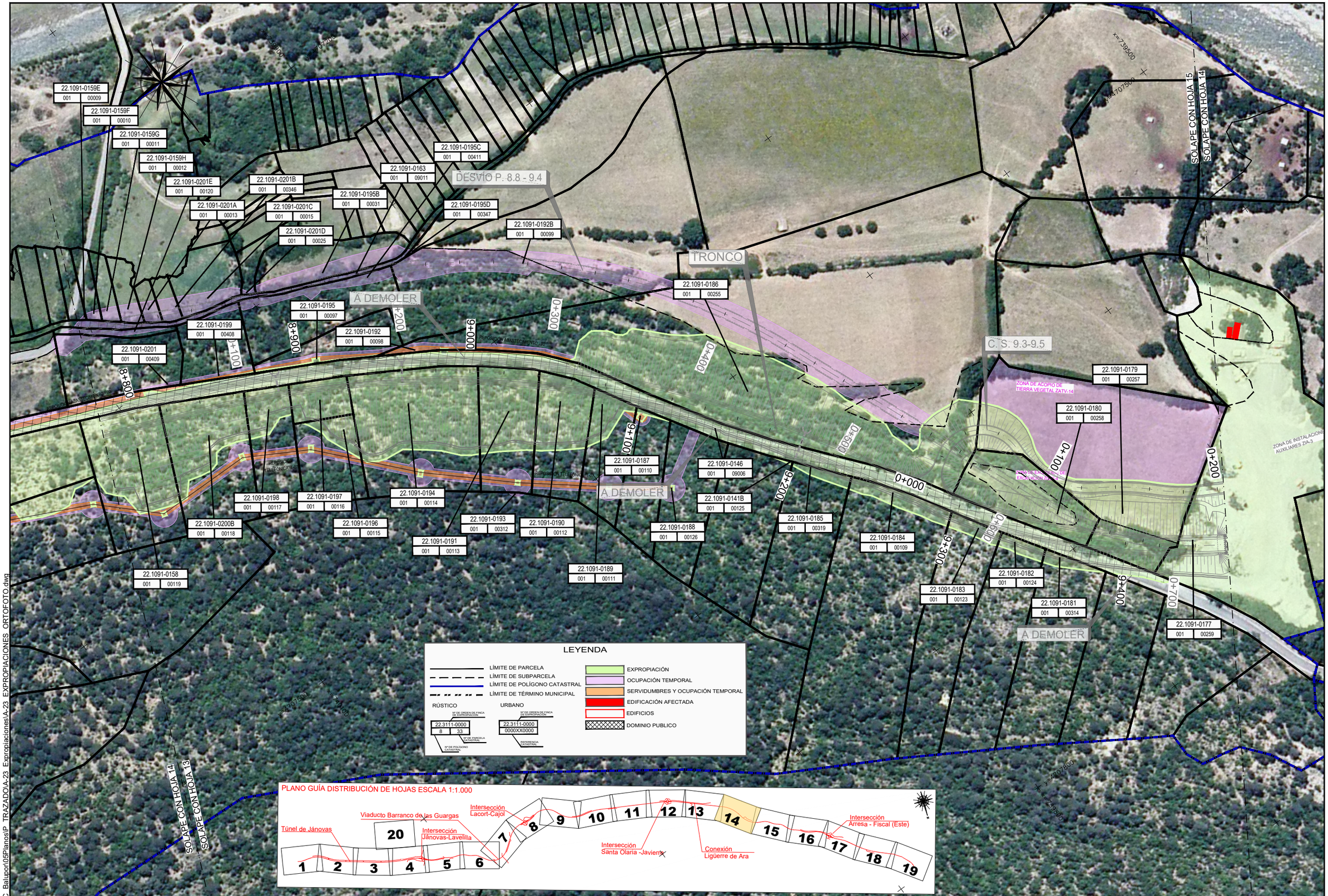

P:\1_206174_PC_Balupor\05PlanosIP_TRAZADO\A-23_ExpropiacionesIA-23_EXPROPIACIONES_ORTOFOTO.dwg

GOBIERNO DE ESPAÑA
MINISTERIO DE TRANSPORTES, MOVILIDAD Y AGENDA URBANA

SECRETARÍA DE ESTADO DE TRANSPORTES, MOVILIDAD Y AGENDA URBANA
SECRETARÍA GENERAL DE INFRAESTRUCTURAS
DIRECCIÓN GENERAL DE CARRETERAS
DEMARCACION DE CARRETERAS DEL ESTADO EN LA COMUNIDAD DE ARAGÓN

CONSULTOR: acciona

ESCALAS: 1:1.000 (0 20 40m)
UNE A1 ORIGINALES | GRÁFICAS

TÍTULO DEL PROYECTO:
PROYECTO DE TRAZADO:
ACONDICIONAMIENTO DE LA CARRETERA N-260.
EJE PIRENAICO, P.K. 449.600 AL 463.600.
TRAMO: TÚNEL DE BALUPOR - FISCAL

CLAVE: 20-HU-5940

DESIGNACIÓN DEL PLANO:
PLANTA EXPROPIACIONES
SOBRE ORTOFOTOGRAFÍA

Nº ANEJO: A-23

HOJA 14 DE 20

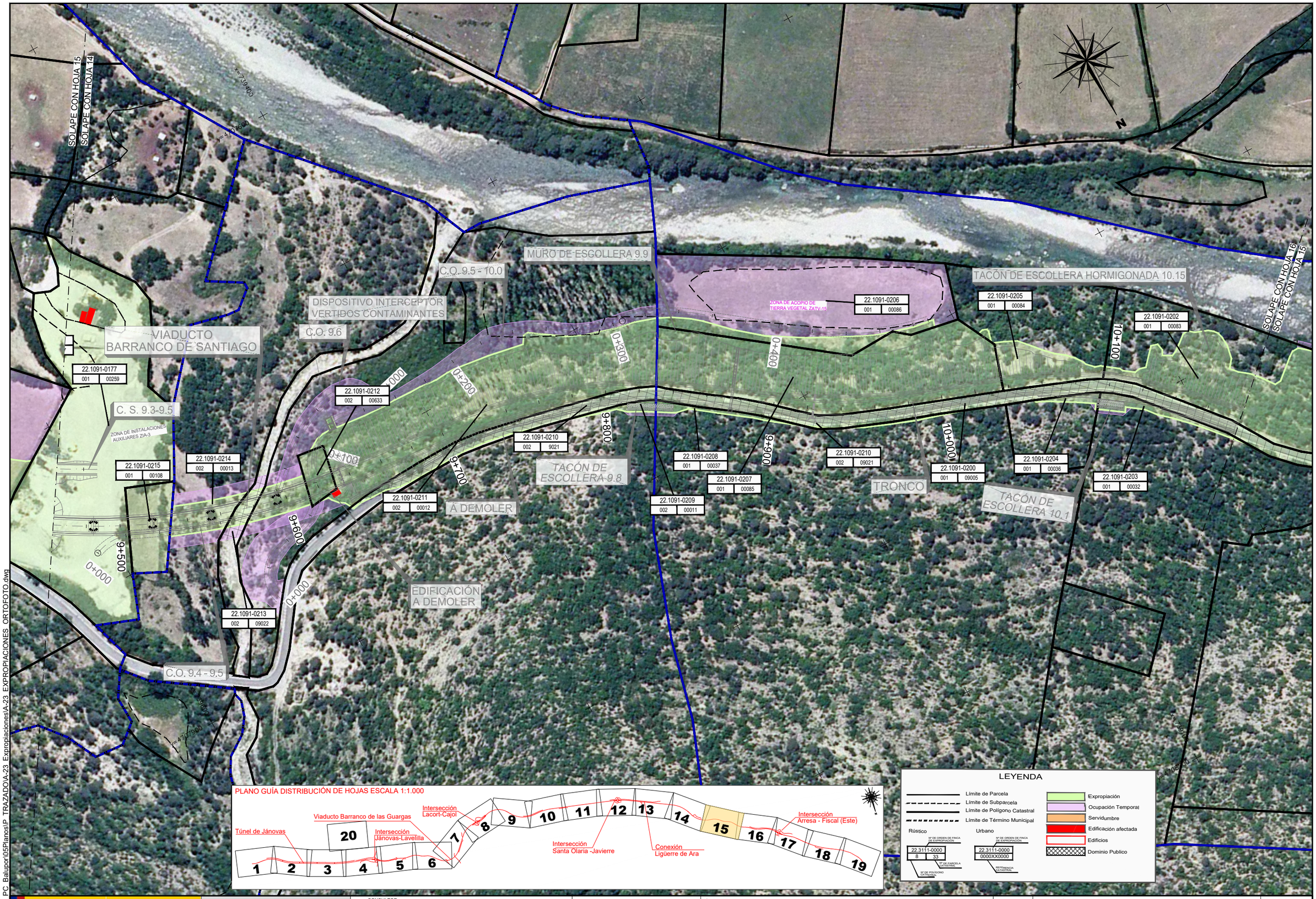

P:\1_206174_PC_Balupor\05Planos\P_TRAZADO\A-23_Expropiaciones\A-23_EXPROPIACIONES_ORTOFOTO.dwg

GOBIERNO DE ESPAÑA | MINISTERIO DE TRANSPORTES, MOVILIDAD Y AGENDA URBANA

SECRETARÍA DE ESTADO DE TRANSPORTES, MOVILIDAD Y AGENDA URBANA
SECRETARÍA GENERAL DE INFRAESTRUCTURAS
DIRECCIÓN GENERAL DE CARRETERAS
DEMARCACION DE CARRETERAS DEL ESTADO EN LA COMUNIDAD DE ARAGÓN

CONSULTOR: acciona

ESCALAS: 1:1.000 — 0 20 40m — UNE A1 ORIGINALES — GRÁFICAS

TÍTULO DEL PROYECTO: PROYECTO DE TRAZADO: ACONDICIONAMIENTO DE LA CARRETERA N-260. EJE PIRENAICO, P.K. 449.600 AL 463.600. TRAMO: TÚNEL DE BALUPOR - FISCAL

CLAVE: 20-HU-5940

DESIGNACIÓN DEL PLANO: PLANTA EXPROPIACIONES SOBRE ORTOFOTOGRAFÍA

Nº ANEJO: A-23

HOJA 15 DE 20

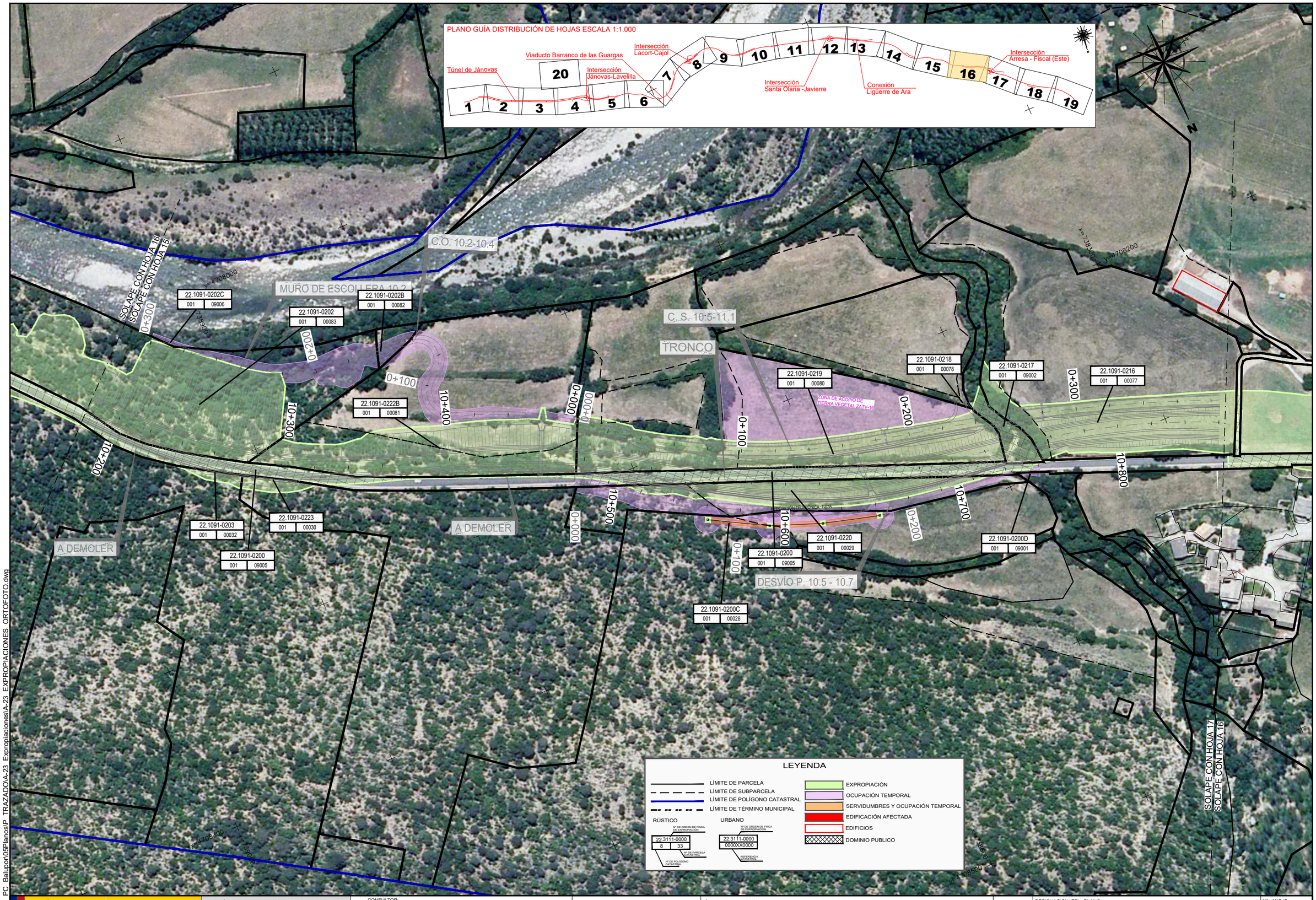

P:\1 206174 PC Balupor\05Planos\P TRAZADO\A-23 Expropiaciones\A-23 EXPROPIACIONES ORTOFOTO.dwg

GOBIERNO DE ESPAÑA | MINISTERIO DE TRANSPORTES, MOVILIDAD Y AGENDA URBANA

SECRETARÍA DE ESTADO DE TRANSPORTES, MOVILIDAD Y AGENDA URBANA
SECRETARÍA GENERAL DE INFRAESTRUCTURAS
DIRECCIÓN GENERAL DE CARRETERAS
DEMARCACION DE CARRETERAS DEL ESTADO EN LA COMUNIDAD DE ARAGÓN

CONSULTOR: acciona

ESCALAS: 1:1.000 — 0 20 40m — UNE A1 ORIGINALES — GRÁFICAS

TÍTULO DEL PROYECTO: PROYECTO DE TRAZADO: ACONDICIONAMIENTO DE LA CARRETERA N-260. EJE PIRENAICO, P.K. 449.600 AL 463.600. TRAMO: TÚNEL DE BALUPOR - FISCAL

CLAVE: 20-HU-5940

DESIGNACIÓN DEL PLANO: PLANTA EXPROPIACIONES SOBRE ORTOFOTOGRAFÍA

Nº ANEJO: A-23

HOJA 16 DE 20

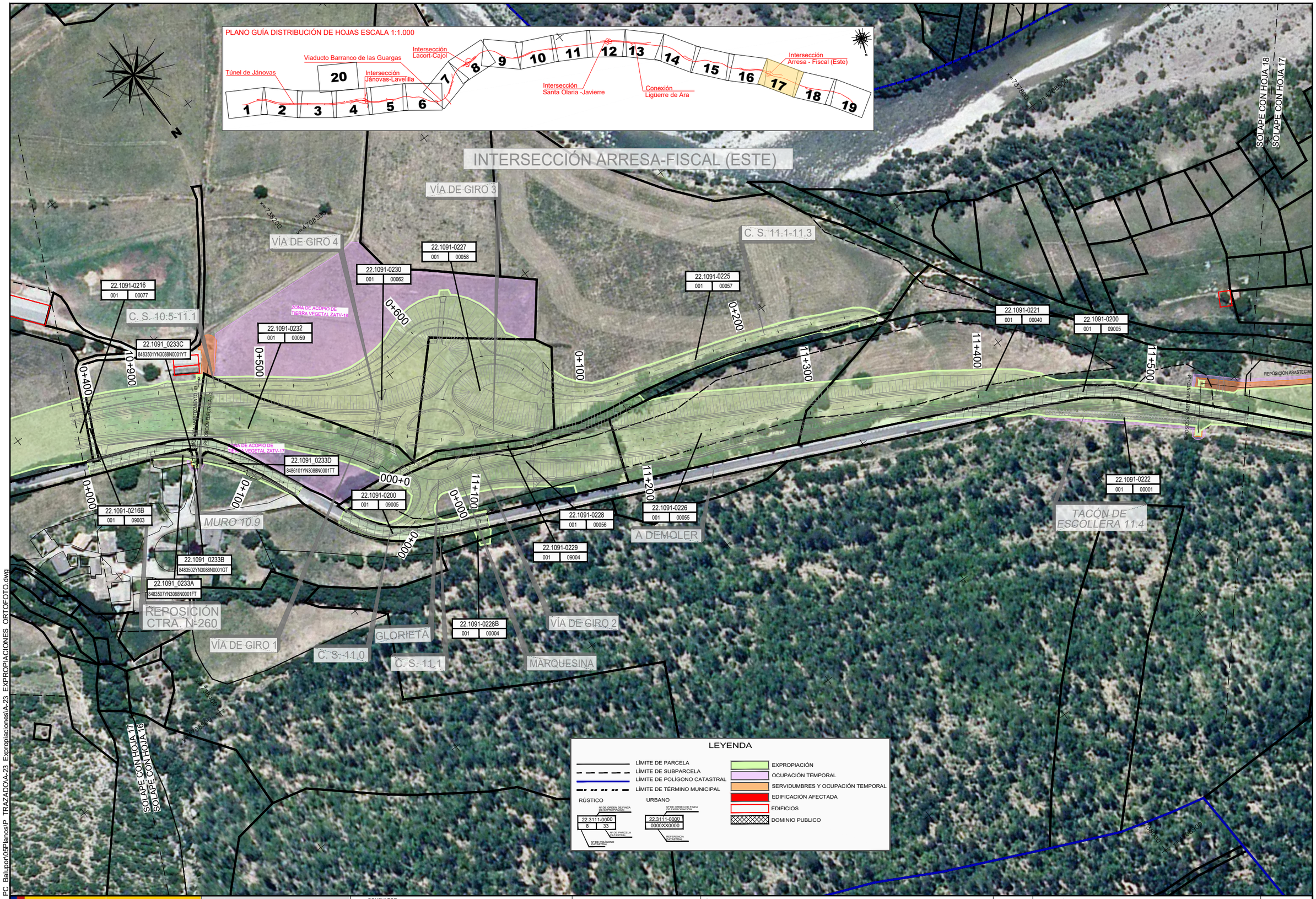

P:\1 206174 PC Balupor\05Planos\P TRAZADO\A-23 Expropiaciones\A-23 EXPROPIACIONES ORTOFOTO.dwg

GOBIERNO DE ESPAÑA | MINISTERIO DE TRANSPORTES, MOVILIDAD Y AGENDA URBANA

SECRETARÍA DE ESTADO DE TRANSPORTES, MOVILIDAD Y AGENDA URBANA
SECRETARÍA GENERAL DE INFRAESTRUCTURAS
DIRECCIÓN GENERAL DE CARRETERAS
DEMARCACION DE CARRETERAS DEL ESTADO EN LA COMUNIDAD DE ARAGÓN

CONSULTOR: acciona

ESCALAS: 1:1.000 — 0 20 40m — UNE A1 ORIGINALES — GRÁFICAS

TÍTULO DEL PROYECTO: PROYECTO DE TRAZADO: ACONDICIONAMIENTO DE LA CARRETERA N-260. EJE PIRENAICO, P.K. 449.600 AL 463.600. TRAMO: TÚNEL DE BALUPOR - FISCAL

CLAVE: 20-HU-5940

DESIGNACIÓN DEL PLANO: PLANTA EXPROPIACIONES SOBRE ORTOFOTOGRAFÍA

Nº ANEJO: A-23

HOJA 17 DE 20

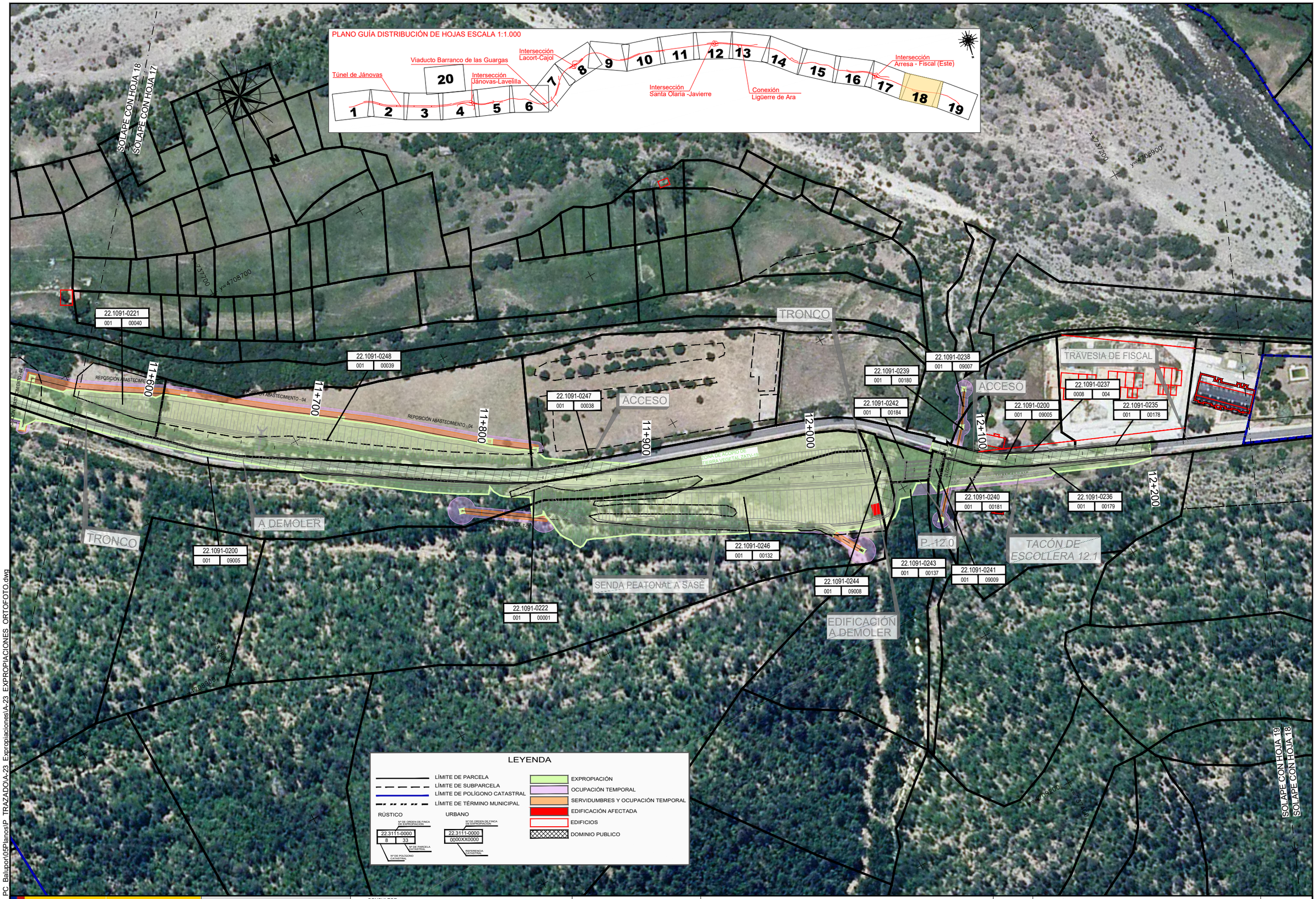

P:\1 206174 PC Balupor\05Planos\P TRAZADO\A-23 Expropiaciones\A-23 EXPROPIACIONES ORTOFOTO.dwg

GOBIERNO DE ESPAÑA | MINISTERIO DE TRANSPORTES, MOVILIDAD Y AGENDA URBANA

SECRETARÍA DE ESTADO DE TRANSPORTES, MOVILIDAD Y AGENDA URBANA
SECRETARÍA GENERAL DE INFRAESTRUCTURAS
DIRECCIÓN GENERAL DE CARRETERAS
DEMARCACION DE CARRETERAS DEL ESTADO EN LA COMUNIDAD DE ARAGÓN

CONSULTOR: acciona

ESCALAS: 1:1.000 (UNE A1 ORIGINALES) — 0 20 40m (GRÁFICAS)

TÍTULO DEL PROYECTO: PROYECTO DE TRAZADO: ACONDICIONAMIENTO DE LA CARRETERA N-260. EJE PIRENAICO, P.K. 449.600 AL 463.600. TRAMO: TÚNEL DE BALUPOR - FISCAL

CLAVE: 20-HU-5940

DESIGNACIÓN DEL PLANO: PLANTA EXPROPIACIONES SOBRE ORTOFOTOGRAFÍA

Nº ANEJO: A-23

HOJA 18 DE 20

TRAVESIA DE FISCAL

FINAL DE PROYECTO

12+300

12+400

12+500

12+600

12+700

12+800

SOLAPE CON HOJA 19

SOLAPE CON HOJA 18

SOLAPE CON HOJA 20

PLANO GUÍA DISTRIBUCIÓN DE HOJAS ESCALA 1:1.000

Viaducto Barranco de las Guargas

Intersección Lacort-Cajol

Túnel de Jánovas

Intersección Jánovas-Lavellila

Intersección Santa Olaria -Javierre

Conexión Ligüerre de Ara

Intersección Arresa - Fiscal (Este)

1 2 3 4 5 6 7 8 9 10 11 12 13 14 15 16 17 18 19 20

LEYENDA

- LÍMITE DE PARCELA
- LÍMITE DE SUBPARCELA
- LÍMITE DE POLÍGONO CATASTRAL
- LÍMITE DE TÉRMINO MUNICIPAL

RÚSTICO

URBANO

- EXPROPIACIÓN
- OCUPACIÓN TEMPORAL
- SERVIDUMBRES Y OCUPACIÓN TEMPORAL
- EDIFICACIÓN AFECTADA
- EDIFICIOS
- DOMINIO PUBLICO

P:\1_206174_PC_Balupor\05Planos\P_TRAZADO\A-23_Expropiaciones\A-23_EXPROPIACIONES_ORTOFOTO.dwg

GOBIERNO DE ESPAÑA

MINISTERIO DE TRANSPORTES, MOVILIDAD Y AGENDA URBANA

SECRETARÍA DE ESTADO DE TRANSPORTES, MOVILIDAD Y AGENDA URBANA

SECRETARÍA GENERAL DE INFRAESTRUCTURAS

DIRECCIÓN GENERAL DE CARRETERAS

DEMARCACION DE CARRETERAS DEL ESTADO EN LA COMUNIDAD DE ARAGÓN

CONSULTOR: acciona

ESCALAS: 1:1.000 | 0 20 40m

UNE A1 ORIGINALES | GRÁFICAS

TÍTULO DEL PROYECTO: PROYECTO DE TRAZADO: ACONDICIONAMIENTO DE LA CARRETERA N-260. EJE PIRENAICO, P.K. 449.600 AL 463.600. TRAMO: TÚNEL DE BALUPOR - FISCAL

CLAVE: 20-HU-5940

DESIGNACIÓN DEL PLANO: PLANTA EXPROPIACIONES SOBRE ORTOFOTOGRAFÍA

Nº ANEJO: A-23

HOJA 19 DE 20

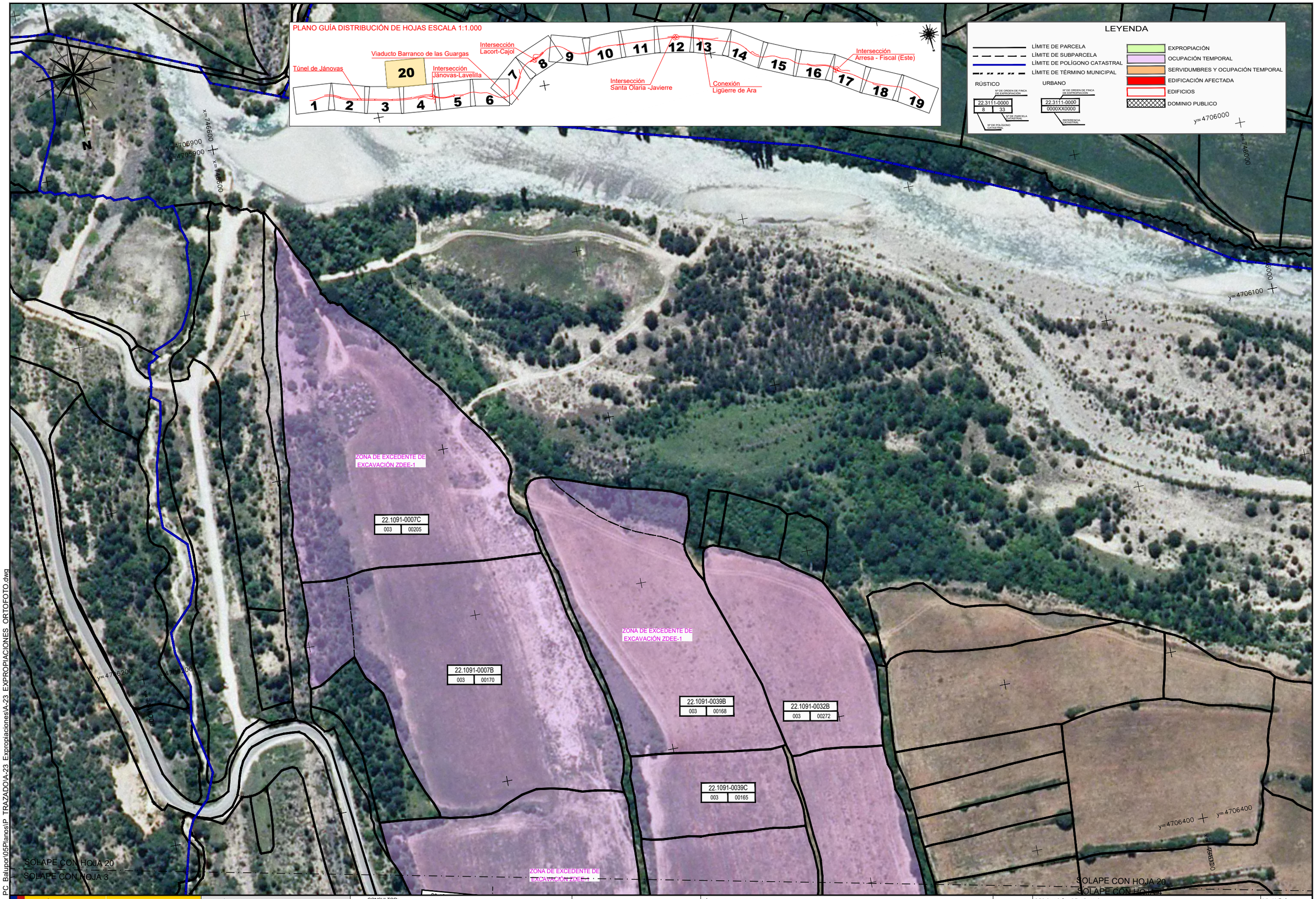

P:\1 206174 PC Balupor\05Planos\P TRAZADO\A-23 Expropiaciones\A-23 EXPROPIACIONES ORTOFOTO.dwg

GOBIERNO DE ESPAÑA | MINISTERIO DE TRANSPORTES, MOVILIDAD Y AGENDA URBANA

SECRETARÍA DE ESTADO DE TRANSPORTES, MOVILIDAD Y AGENDA URBANA
SECRETARÍA GENERAL DE INFRAESTRUCTURAS
DIRECCIÓN GENERAL DE CARRETERAS
DEMARCACION DE CARRETERAS DEL ESTADO EN LA COMUNIDAD DE ARAGÓN

CONSULTOR: acciona

ESCALAS: 1:1.000 (UNE A1 ORIGINALES) — 0 20 40m (GRÁFICAS)

TÍTULO DEL PROYECTO: PROYECTO DE TRAZADO: ACONDICIONAMIENTO DE LA CARRETERA N-260. EJE PIRENAICO, P.K. 449.600 AL 463.600. TRAMO: TÚNEL DE BALUPOR - FISCAL

CLAVE: 20-HU-5940

DESIGNACIÓN DEL PLANO: PLANTA EXPROPIACIONES SOBRE ORTOFOTOGRAFÍA

Nº ANEJO: A-23

HOJA 20 DE 20

3.4 PLANTAS DE EXPROPIACIONES SOBRE CARTOGRAFÍA

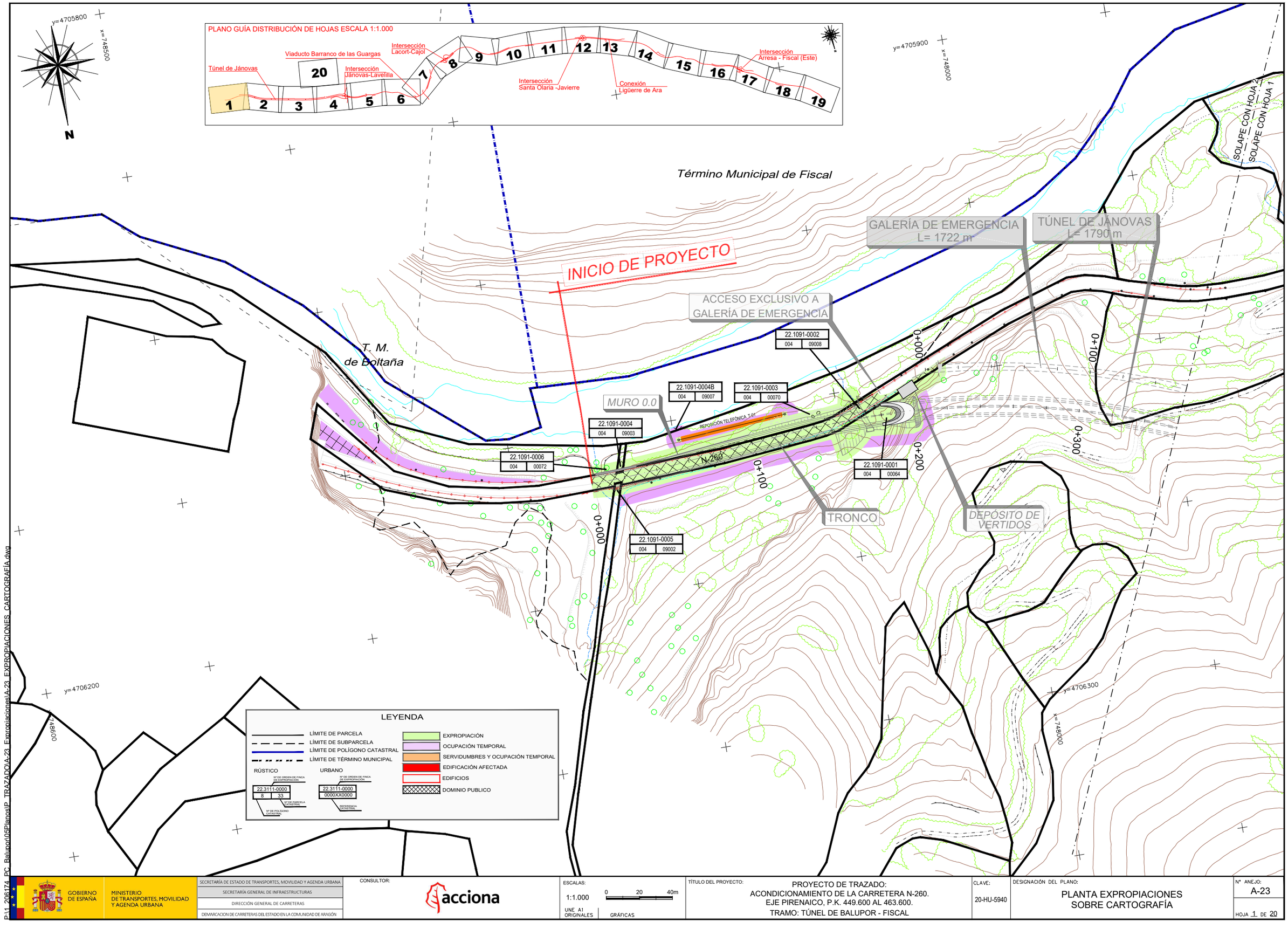

P:\1_206174_PC_Balupor\05Planos\P_TRAZADO\A-23_Expropiaciones\A-23_EXPROPIACIONES_CARTOGRAFÍA.dwg

GOBIERNO DE ESPAÑA
MINISTERIO DE TRANSPORTES, MOVILIDAD Y AGENDA URBANA

SECRETARÍA DE ESTADO DE TRANSPORTES, MOVILIDAD Y AGENDA URBANA
SECRETARÍA GENERAL DE INFRAESTRUCTURAS
DIRECCIÓN GENERAL DE CARRETERAS
DEMARCACION DE CARRETERAS DEL ESTADO EN LA COMUNIDAD DE ARAGÓN

CONSULTOR: acciona

ESCALAS: 1:1.000 (0 20 40m)
UNE A1 ORIGINALES | GRÁFICAS

TÍTULO DEL PROYECTO:
PROYECTO DE TRAZADO:
ACONDICIONAMIENTO DE LA CARRETERA N-260.
EJE PIRENAICO, P.K. 449.600 AL 463.600.
TRAMO: TÚNEL DE BALUPOR - FISCAL

CLAVE: 20-HU-5940

DESIGNACIÓN DEL PLANO:
PLANTA EXPROPIACIONES SOBRE CARTOGRAFÍA

Nº ANEJO: A-23

HOJA 1 DE 20

SOLAPE CON HOJA 2
SOLAPE CON HOJA 1
SOLAPE CON HOJA 3
SOLAPE CON HOJA 2

x=747700
y=4706000
x=747200
y=4706200

N

N-260

Término Municipal de Fiscal

EDIFICIO TÉCNICO ET1

GALERÍA DE EMERGENCIA
L= 1722 m

TÚNEL DE JÁNOVAS
L= 1790 m

APARTADERO

GALERÍA 1

GALERÍA 2

TRONCO

0+200
0+300
0+400
0+400
0+500
0+500
0+600
0+600
0+700
0+700
0+800
0+800
0+900
1+000

x=747900
y=4706300

Término Municipal de Fiscal

x=747500
y=4706600

PLANO GUÍA DISTRIBUCIÓN DE HOJAS ESCALA 1:1.000

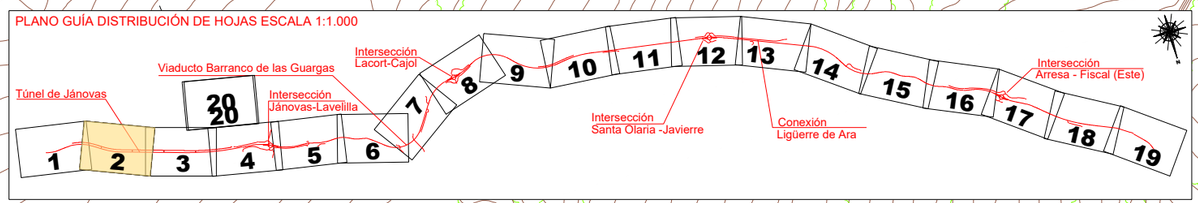

LEYENDA

- LÍMITE DE PARCELA
- LÍMITE DE SUBPARCELA
- LÍMITE DE POLÍGONO CATASTRAL
- LÍMITE DE TÉRMINO MUNICIPAL
- EXPROPIACIÓN
- OCUPACIÓN TEMPORAL
- SERVIDUMBRES Y OCUPACIÓN TEMPORAL
- EDIFICACIÓN AFECTADA
- EDIFICIOS
- DOMINIO PUBLICO

RÚSTICO: 22.3111-0000 / 8 / 33 (Nº DE ORDEN DE FINCA DE EXPROPIACIÓN; Nº DE PARCELA CATASTRAL; Nº DE POLÍGONO CATASTRAL)

URBANO: 22.3111-0000 / 0000XX0000 (Nº DE ORDEN DE FINCA DE EXPROPIACIÓN; REFERENCIA CATASTRAL)

P:\1_206174_PC_Baluport\05Planos\P_TRAZADO\A-23_Expropiaciones\A-23_EXPROPIACIONES_CARTOGRAFÍA.dwg

GOBIERNO DE ESPAÑA
MINISTERIO DE TRANSPORTES, MOVILIDAD Y AGENDA URBANA

SECRETARÍA DE ESTADO DE TRANSPORTES, MOVILIDAD Y AGENDA URBANA
SECRETARÍA GENERAL DE INFRAESTRUCTURAS
DIRECCIÓN GENERAL DE CARRETERAS
DEMARCACION DE CARRETERAS DEL ESTADO EN LA COMUNIDAD DE ARAGÓN

CONSULTOR: acciona

ESCALAS: 1:1.000 — 0 20 40m
UNE A1 ORIGINALES | GRÁFICAS

TÍTULO DEL PROYECTO:
PROYECTO DE TRAZADO:
ACONDICIONAMIENTO DE LA CARRETERA N-260.
EJE PIRENAICO, P.K. 449.600 AL 463.600.
TRAMO: TÚNEL DE BALUPOR - FISCAL

CLAVE: 20-HU-5940

DESIGNACIÓN DEL PLANO:
PLANTA EXPROPIACIONES
SOBRE CARTOGRAFÍA

Nº ANEJO: A-23

HOJA 2 DE 20

SOLAPE CON HOJA 3
SOLAPE CON HOJA 2

SOLAPE CON HOJA 20
SOLAPE CON HOJA 3

SOLAPE CON HOJA 4
SOLAPE CON HOJA 3

22.1091-0007
003 | 00169

N-260

y=4706200
x=747100

y=4706500
x=746600

y=4706800
x=746700

y=4706700
x=747200

PLANO GUÍA DISTRIBUCIÓN DE HOJAS ESCALA 1:1.000

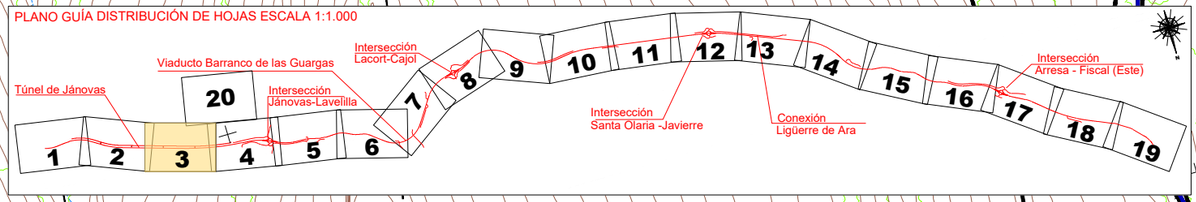

GALERÍA DE EMERGENCIA
L= 1722 m

TRONCO

GALERÍA 3

TÚNEL DE JÁNOVAS
L= 1790 m

GALERÍA 4

APARTADERO

0+900
1+000
1+100
1+200
1+300
1+400
1+500
1+600
1+700
1+100
1+200
1+300
1+400
1+500
1+600
1+700

Término Municipal de Fiscal

LEYENDA

- LÍMITE DE PARCELA
- LÍMITE DE SUBPARCELA
- LÍMITE DE POLÍGONO CATASTRAL
- LÍMITE DE TÉRMINO MUNICIPAL

RÚSTICO: Nº DE ORDEN DE FINCA DE EXPROPIACIÓN; 22.3111-0000; 8 | 33; Nº DE PARCELA CATASTRAL; Nº DE POLÍGONO CATASTRAL

URBANO: Nº DE ORDEN DE FINCA DE EXPROPIACIÓN; 22.3111-0000; 0000X0000; REFERENCIA CATASTRAL

- EXPROPIACIÓN
- OCUPACIÓN TEMPORAL
- SERVIDUMBRES Y OCUPACIÓN TEMPORAL
- EDIFICACIÓN AFECTADA
- EDIFICIOS
- DOMINIO PUBLICO

P:\1_206174_PC_Balupor\05Planos\P_TRAZADO\A-23_Expropiaciones\A-23_EXPROPIACIONES_CARTOGRAFÍA.dwg

GOBIERNO DE ESPAÑA
MINISTERIO DE TRANSPORTES, MOVILIDAD Y AGENDA URBANA

SECRETARÍA DE ESTADO DE TRANSPORTES, MOVILIDAD Y AGENDA URBANA
SECRETARÍA GENERAL DE INFRAESTRUCTURAS
DIRECCIÓN GENERAL DE CARRETERAS
DEMARCACION DE CARRETERAS DEL ESTADO EN LA COMUNIDAD DE ARAGÓN

CONSULTOR: acciona

ESCALAS: 1:1.000 (0 20 40m)
UNE A1 ORIGINALES | GRÁFICAS

TÍTULO DEL PROYECTO:
PROYECTO DE TRAZADO:
ACONDICIONAMIENTO DE LA CARRETERA N-260.
EJE PIRENAICO, P.K. 449.600 AL 463.600.
TRAMO: TÚNEL DE BALUPOR - FISCAL

CLAVE: 20-HU-5940

DESIGNACIÓN DEL PLANO:
PLANTA EXPROPIACIONES
SOBRE CARTOGRAFÍA

Nº ANEJO: A-23

HOJA 3 DE 20

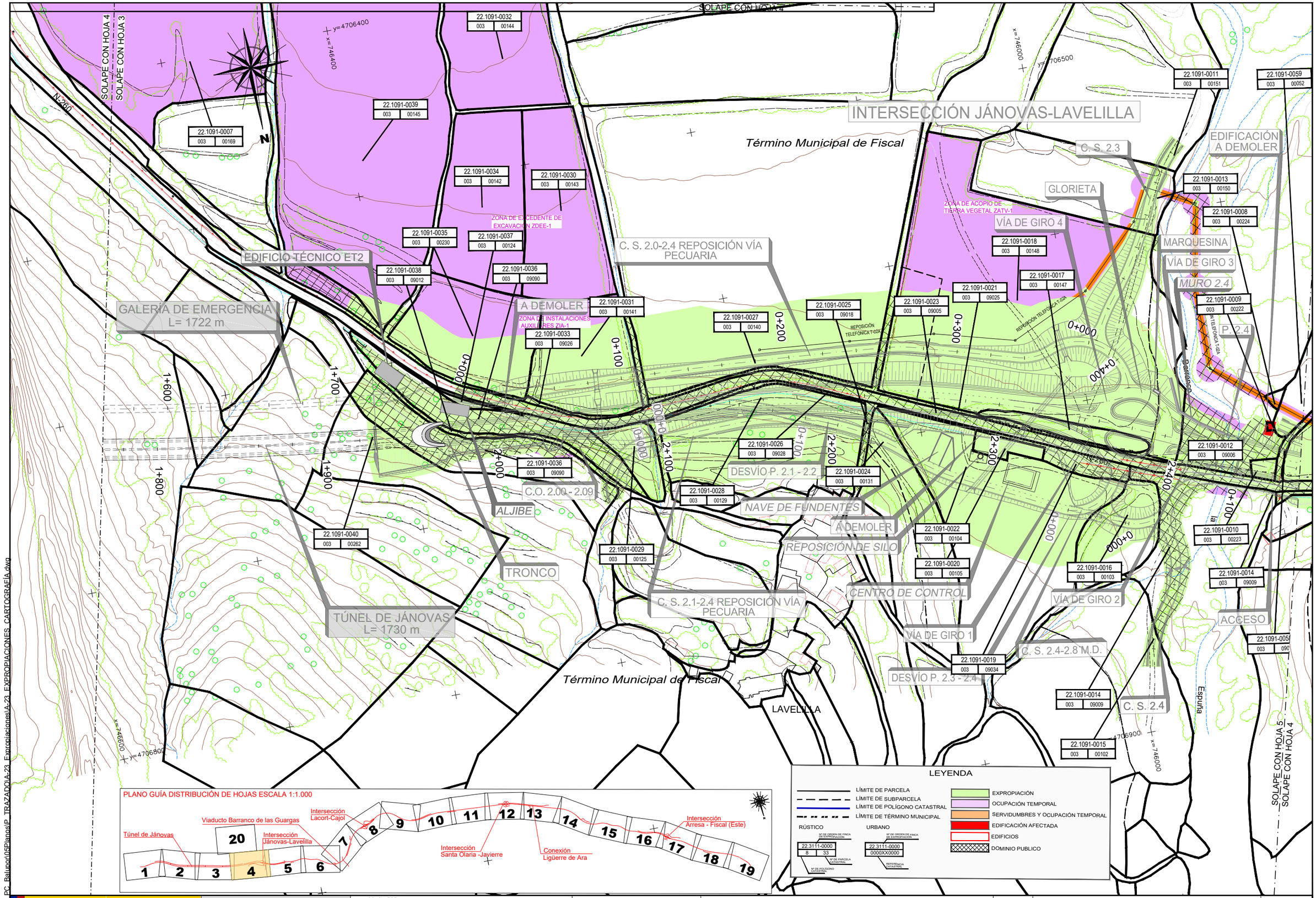

P:\1_206174_PC_Balupor\05Planos\P_TRAZADO\A-23_Expropiaciones\A-23_EXPROPIACIONES_CARTOGRAFÍA.dwg

GOBIERNO DE ESPAÑA

MINISTERIO DE TRANSPORTES, MOVILIDAD Y AGENDA URBANA

SECRETARÍA DE ESTADO DE TRANSPORTES, MOVILIDAD Y AGENDA URBANA
SECRETARÍA GENERAL DE INFRAESTRUCTURAS
DIRECCIÓN GENERAL DE CARRETERAS
DEMARCACION DE CARRETERAS DEL ESTADO EN LA COMUNIDAD DE ARAGÓN

CONSULTOR: acciona

ESCALAS: 1:1.000 (UNE A1 ORIGINALES) — 0 20 40m (GRÁFICAS)

TÍTULO DEL PROYECTO: PROYECTO DE TRAZADO: ACONDICIONAMIENTO DE LA CARRETERA N-260. EJE PIRENAICO, P.K. 449.600 AL 463.600. TRAMO: TÚNEL DE BALUPOR - FISCAL

CLAVE: 20-HU-5940

DESIGNACIÓN DEL PLANO: PLANTA EXPROPIACIONES SOBRE CARTOGRAFÍA

Nº ANEJO: A-23

HOJA 4 DE 20

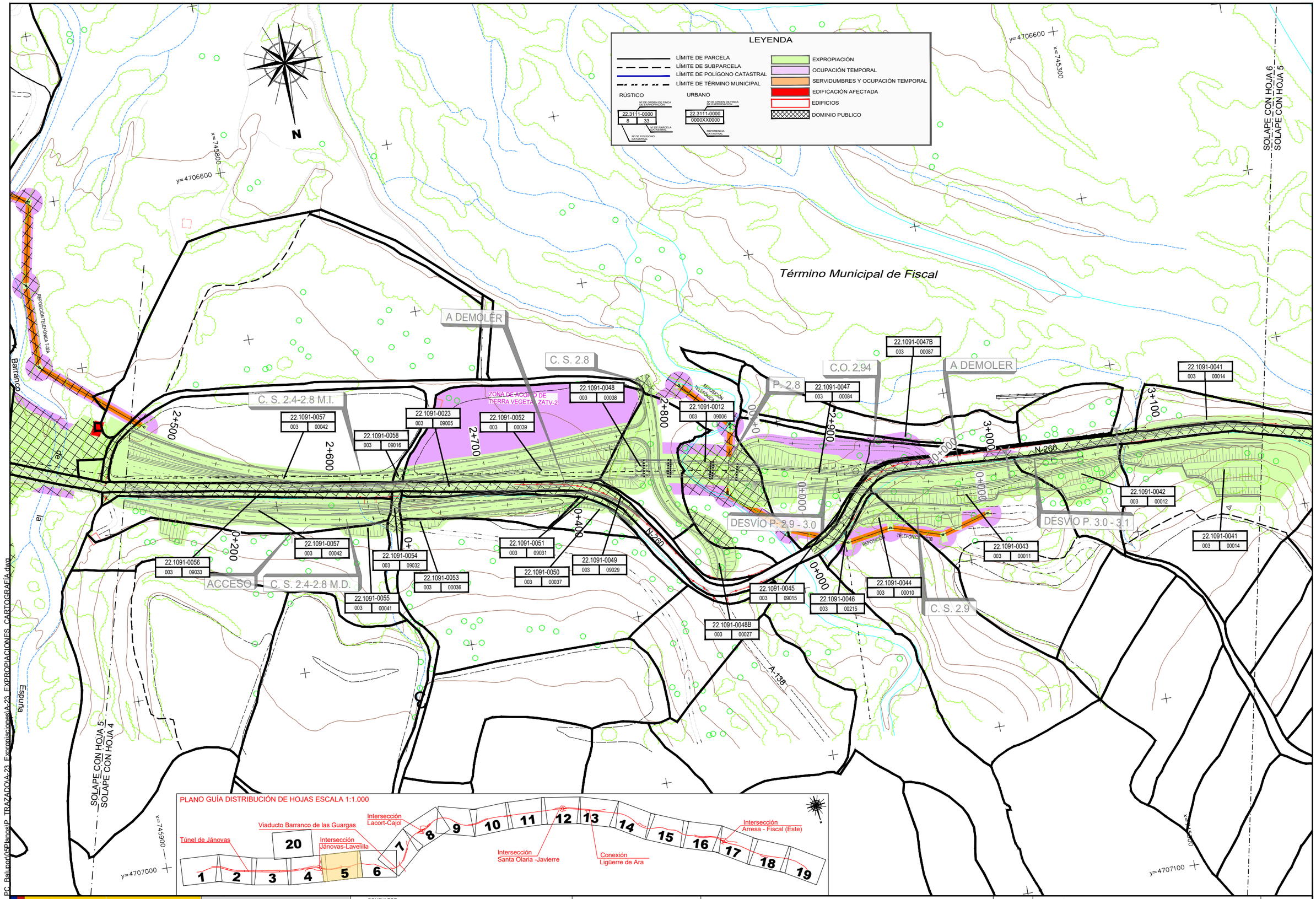

P:\1_206174_PC_Balupor\05Planos\P_TRAZADO\A-23_Expropiaciones\A-23_EXPROPIACIONES_CARTOGRAFÍA.dwg

GOBIERNO DE ESPAÑA | MINISTERIO DE TRANSPORTES, MOVILIDAD Y AGENDA URBANA

SECRETARÍA DE ESTADO DE TRANSPORTES, MOVILIDAD Y AGENDA URBANA
SECRETARÍA GENERAL DE INFRAESTRUCTURAS
DIRECCIÓN GENERAL DE CARRETERAS
DEMARCACION DE CARRETERAS DEL ESTADO EN LA COMUNIDAD DE ARAGÓN

CONSULTOR: acciona

ESCALAS: 1:1.000 — UNE A1 ORIGINALES — GRÁFICAS

TÍTULO DEL PROYECTO: PROYECTO DE TRAZADO: ACONDICIONAMIENTO DE LA CARRETERA N-260. EJE PIRENAICO, P.K. 449.600 AL 463.600. TRAMO: TÚNEL DE BALUPOR - FISCAL

CLAVE: 20-HU-5940

DESIGNACIÓN DEL PLANO: PLANTA EXPROPIACIONES SOBRE CARTOGRAFÍA

Nº ANEJO: A-23

HOJA 5 DE 20

LEYENDA

LÍMITE DE PARCELA
LÍMITE DE SUBPARCELA
LÍMITE DE POLÍGONO CATASTRAL
LÍMITE DE TÉRMINO MUNICIPAL

RÚSTICO: Nº DE ORDEN DE FINCA DE EXPROPIACIÓN | Nº DE POLÍGONO CATASTRAL | Nº DE PARCELA CATASTRAL (ej. 22.3111-0000 / 8 / 33)
URBANO: Nº DE ORDEN DE FINCA DE EXPROPIACIÓN | REFERENCIA CATASTRAL (ej. 22.3111-0000 / 0000XX0000)

EXPROPIACIÓN
OCUPACIÓN TEMPORAL
SERVIDUMBRES Y OCUPACIÓN TEMPORAL
EDIFICACIÓN AFECTADA
EDIFICIOS
DOMINIO PUBLICO

SOLAPE CON HOJA 6
SOLAPE CON HOJA 5
SOLAPE CON HOJA 6
SOLAPE CON HOJA 7

y=4706700
x=745100
x=744700
y=4706900
x=4707000
x=745200
x=4707200
x=744700

Término Municipal de Fiscal

MURO EXISTENTE
A DEMOLER
DISPOSITIVO INTERCEPTOR VERTIDOS CONTAMINANTES
TRONCO
MURO DE ESCOLLERA 3.6
DISPOSITIVO INTERCEPTOR VERTIDOS CONTAMINANTES
A DEMOLER
C.O. 3.50 - 3.94
VIADUCTO BARRANCO DE LAS GUARGAS
C.S. 3.8

22.1091-0041 (003 / 00014)
22.1091-0023 (003 / 09005)
22.1091-0012 (003 / 09006)
22.1091-0062 (009 / 09001)
22.1091-0064 (003 / 00210)
22.1091-0065 (003 / 00019)
22.1091-0061 (009 / 00052)
22.1091-0061 (009 / 00052)
22.1091-0060 (009 / 09014)

3+200 3+300 3+400 3+500 3+600 3+700 3+800
0+400 0+300 0+200 0+000 0+100 0+100

N-260
Las Guargas
REPOSICIÓN TELEFÓNICA T-93
REPOSICIÓN TELEFÓNICA T-93
REPOSICIÓN TELEFÓNICA T-93

PLANO GUÍA DISTRIBUCIÓN DE HOJAS ESCALA 1:1.000

Túnel de Jánovas
Viaducto Barranco de las Guargas
Intersección Jánovas-Lavelilla
Intersección Lacort-Cajol
Intersección Santa Olaria -Javierre
Conexión Ligüerre de Ara
Intersección Arresa - Fiscal (Este)

1 2 3 4 5 6 7 8 9 10 11 12 13 14 15 16 17 18 19 20

P.11_206174_PC_Baluport\05Planos\P_TRAZADO\A-23_Expropiaciones\A-23_EXPROPIACIONES_CARTOGRAFÍA.dwg

GOBIERNO DE ESPAÑA
MINISTERIO DE TRANSPORTES, MOVILIDAD Y AGENDA URBANA

SECRETARÍA DE ESTADO DE TRANSPORTES, MOVILIDAD Y AGENDA URBANA
SECRETARÍA GENERAL DE INFRAESTRUCTURAS
DIRECCIÓN GENERAL DE CARRETERAS
DEMARCACION DE CARRETERAS DEL ESTADO EN LA COMUNIDAD DE ARAGÓN

CONSULTOR: acciona

ESCALAS: 1:1.000 (0 20 40m)
UNE A1 ORIGINALES | GRÁFICAS

TÍTULO DEL PROYECTO: PROYECTO DE TRAZADO: ACONDICIONAMIENTO DE LA CARRETERA N-260. EJE PIRENAICO, P.K. 449.600 AL 463.600. TRAMO: TÚNEL DE BALUPOR - FISCAL

CLAVE: 20-HU-5940

DESIGNACIÓN DEL PLANO: PLANTA EXPROPIACIONES SOBRE CARTOGRAFÍA

Nº ANEJO: A-23

HOJA 6 DE 20

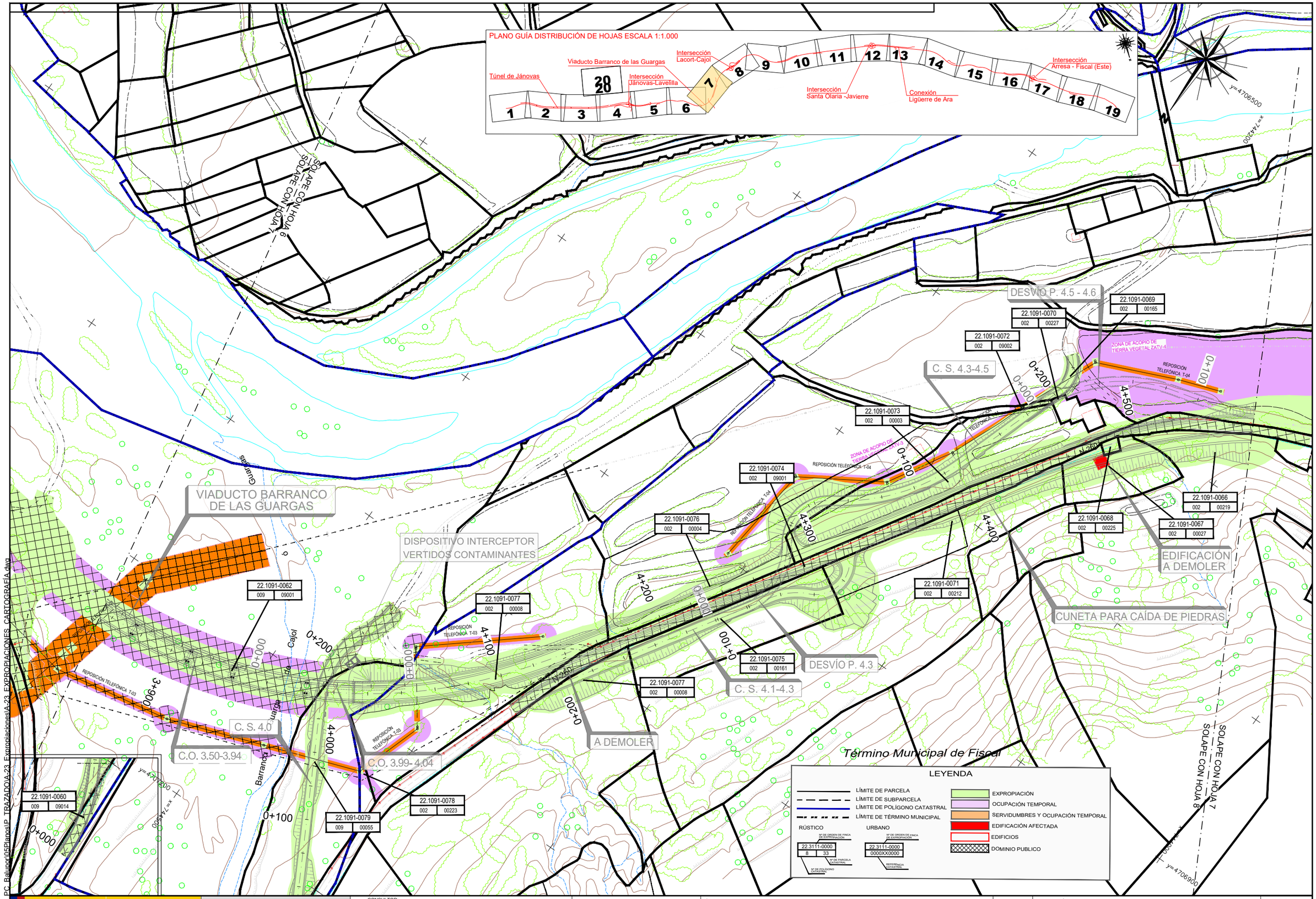

P\1_206174_PC_Balupor\05Planos\P_TRAZADO\A-23_Expropiaciones\A-23_EXPROPIACIONES_CARTOGRAFÍA.dwg

GOBIERNO DE ESPAÑA | MINISTERIO DE TRANSPORTES, MOVILIDAD Y AGENDA URBANA

SECRETARÍA DE ESTADO DE TRANSPORTES, MOVILIDAD Y AGENDA URBANA
SECRETARÍA GENERAL DE INFRAESTRUCTURAS
DIRECCIÓN GENERAL DE CARRETERAS
DEMARCACION DE CARRETERAS DEL ESTADO EN LA COMUNIDAD DE ARAGÓN

CONSULTOR: acciona

ESCALAS: 1:1.000 (UNE A1 ORIGINALES) — 0 20 40m (GRÁFICAS)

TÍTULO DEL PROYECTO: PROYECTO DE TRAZADO: ACONDICIONAMIENTO DE LA CARRETERA N-260. EJE PIRENAICO, P.K. 449.600 AL 463.600. TRAMO: TÚNEL DE BALUPOR - FISCAL

CLAVE: 20-HU-5940

DESIGNACIÓN DEL PLANO: PLANTA EXPROPIACIONES SOBRE CARTOGRAFÍA

Nº ANEJO: A-23

HOJA 7 DE 20

PLANO GUÍA DISTRIBUCIÓN DE HOJAS ESCALA 1:1.000

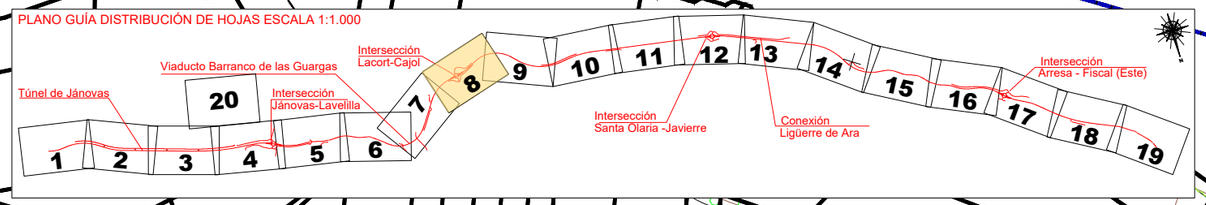

LEYENDA

- LÍMITE DE PARCELA
- LÍMITE DE SUBPARCELA
- LÍMITE DE POLÍGONO CATASTRAL
- LÍMITE DE TÉRMINO MUNICIPAL
- EXPROPIACIÓN
- OCUPACIÓN TEMPORAL
- SERVIDUMBRES Y OCUPACIÓN TEMPORAL
- EDIFICACIÓN AFECTADA
- EDIFICIOS
- DOMINIO PUBLICO

RÚSTICO: 22.3111-0000 | 8 (Nº DE POLÍGONO CATASTRAL) | 33 (Nº DE PARCELA CATASTRAL) — Nº DE ORDEN DE FINCA DE EXPROPIACIÓN

URBANO: 22.3111-0000 | 0000XX0000 (REFERENCIA CATASTRAL) — Nº DE ORDEN DE FINCA DE EXPROPIACIÓN

GOBIERNO DE ESPAÑA
MINISTERIO DE TRANSPORTES, MOVILIDAD Y AGENDA URBANA

SECRETARÍA DE ESTADO DE TRANSPORTES, MOVILIDAD Y AGENDA URBANA
SECRETARÍA GENERAL DE INFRAESTRUCTURAS
DIRECCIÓN GENERAL DE CARRETERAS
DEMARCACION DE CARRETERAS DEL ESTADO EN LA COMUNIDAD DE ARAGÓN

CONSULTOR: acciona

ESCALAS: 1:1.000 (0 20 40m)
UNE A1 ORIGINALES | GRÁFICAS

TÍTULO DEL PROYECTO: PROYECTO DE TRAZADO: ACONDICIONAMIENTO DE LA CARRETERA N-260. EJE PIRENAICO, P.K. 449.600 AL 463.600. TRAMO: TÚNEL DE BALUPOR - FISCAL

CLAVE: 20-HU-5940

DESIGNACIÓN DEL PLANO: PLANTA EXPROPIACIONES SOBRE CARTOGRAFÍA

Nº ANEJO: A-23

HOJA 8 DE 20

P:\1_206174_PC_Balupor\05Planos\P_TRAZADO\A-23_Expropiaciones\A-23_EXPROPIACIONES_CARTOGRAFÍA.dwg

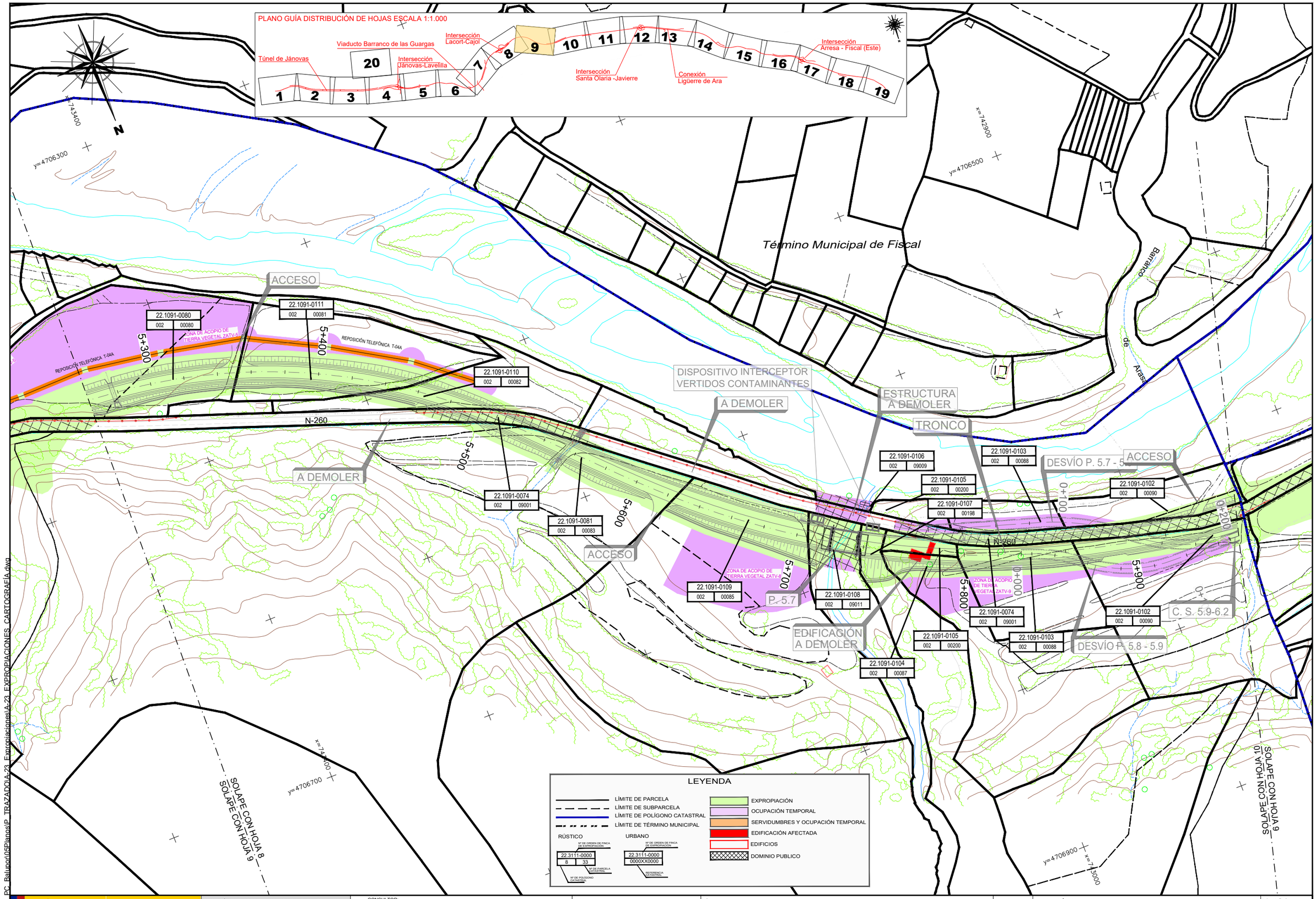

P:\1_206174_PC_Balupor\05Planos\P_TRAZADO\A-23_Expropiaciones\A-23_EXPROPIACIONES_CARTOGRAFÍA.dwg

GOBIERNO DE ESPAÑA | MINISTERIO DE TRANSPORTES, MOVILIDAD Y AGENDA URBANA

SECRETARÍA DE ESTADO DE TRANSPORTES, MOVILIDAD Y AGENDA URBANA
SECRETARÍA GENERAL DE INFRAESTRUCTURAS
DIRECCIÓN GENERAL DE CARRETERAS
DEMARCACION DE CARRETERAS DEL ESTADO EN LA COMUNIDAD DE ARAGÓN

CONSULTOR: acciona

ESCALAS: 1:1.000 — UNE A1 ORIGINALES — GRÁFICAS — 0 20 40m

TÍTULO DEL PROYECTO: PROYECTO DE TRAZADO: ACONDICIONAMIENTO DE LA CARRETERA N-260. EJE PIRENAICO, P.K. 449.600 AL 463.600. TRAMO: TÚNEL DE BALUPOR - FISCAL

CLAVE: 20-HU-5940

DESIGNACIÓN DEL PLANO: PLANTA EXPROPIACIONES SOBRE CARTOGRAFÍA

Nº ANEJO: A-23

HOJA 9 DE 20

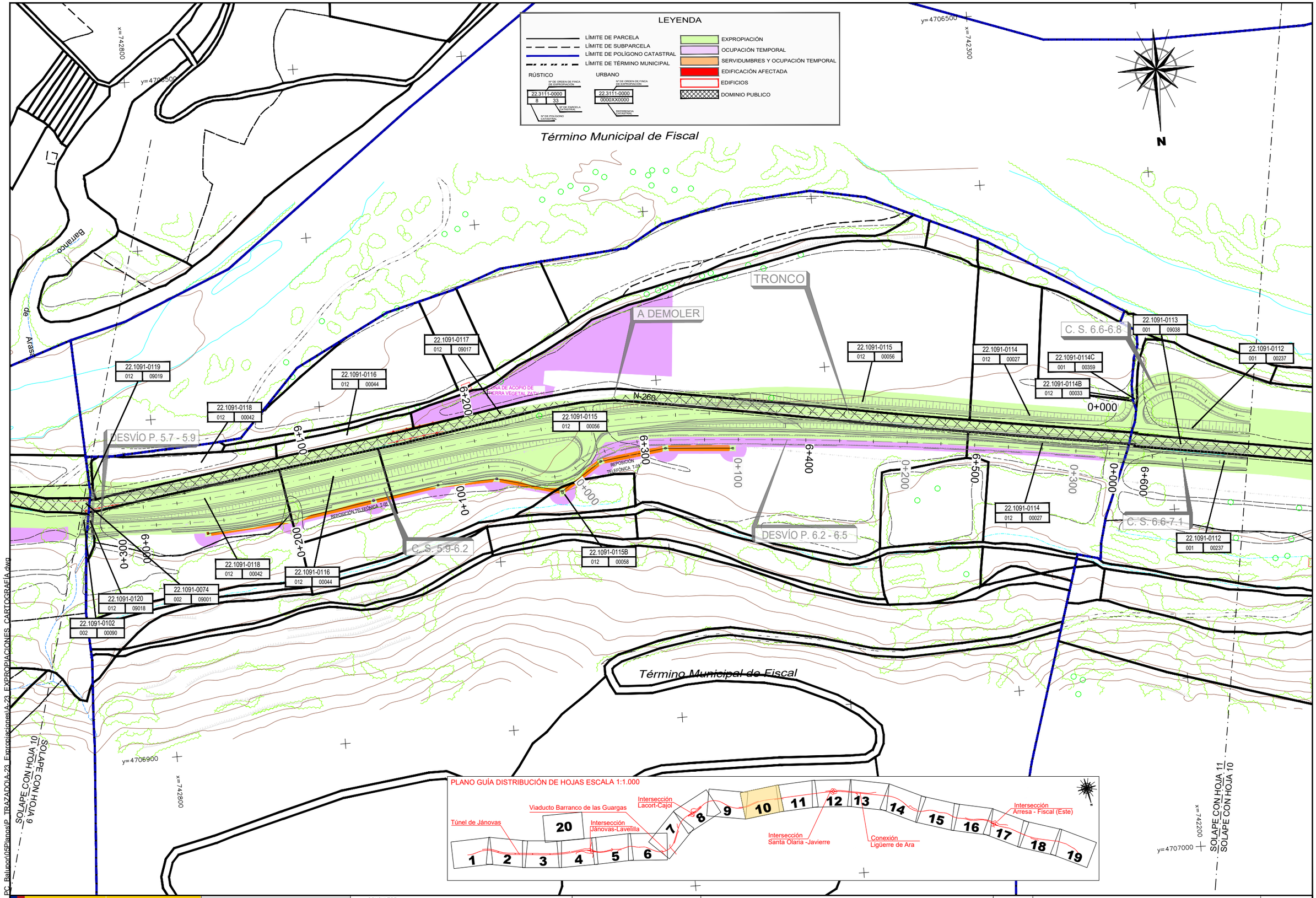

P:\1_206174_PC_Balupor\05Planos\P_TRAZADO\A-23_Expropiaciones\A-23_EXPROPIACIONES_CARTOGRAFÍA.dwg

GOBIERNO DE ESPAÑA MINISTERIO DE TRANSPORTES, MOVILIDAD Y AGENDA URBANA	SECRETARÍA DE ESTADO DE TRANSPORTES, MOVILIDAD Y AGENDA URBANA SECRETARÍA GENERAL DE INFRAESTRUCTURAS DIRECCIÓN GENERAL DE CARRETERAS DEMARCACION DE CARRETERAS DEL ESTADO EN LA COMUNIDAD DE ARAGÓN	CONSULTOR: acciona	ESCALAS: 1:1.000 UNE A1 ORIGINALES 0 20 40m GRÁFICAS	TÍTULO DEL PROYECTO: PROYECTO DE TRAZADO: ACONDICIONAMIENTO DE LA CARRETERA N-260. EJE PIRENAICO, P.K. 449.600 AL 463.600. TRAMO: TÚNEL DE BALUPOR - FISCAL	CLAVE: 20-HU-5940	DESIGNACIÓN DEL PLANO: PLANTA EXPROPIACIONES SOBRE CARTOGRAFÍA	Nº ANEJO: A-23 HOJA 10 DE 20

PLANO GUÍA DISTRIBUCIÓN DE HOJAS ESCALA 1:1.000

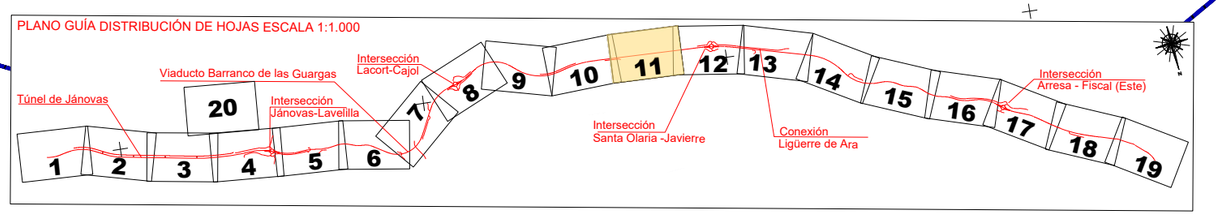

N

x=742000
y=4706600
x=741600
y=4706700

Término Municipal de Fiscal

TRONCO

C. S. 6.6-6.8

MURO 7.1

22.1091-0112 001 00237
22.1091-0132 001 09003
22.1091-0130 001 00235
22.1091-0128 001 00231
22.1091-0127 001 00230
22.1091-0125 001 09040
22.1091-0126 001 00229
22.1091-0124 001 00227
22.1091-0123 001 00228
22.1091-0122 001 00214
22.1091-0121 001 00212

ZONA DE ACOPIO DE TIERRA VEGETAL ZATV-11

0+100 0+200 6+900 7+000 7+100 7+200

N-260

0+100 6+700 0+200 0+300 0+400 0+500 0+600 7+300

22.1091-0112 001 00237
22.1091-0131 001 09013
22.1091-0129 001 00433
22.1091-0128 001 00231
22.1091-0113 001 09038
22.1091-0124B 001 09032
22.1091-0127B 001 00429
22.1091-0124B 001 09032
22.1091-0122 001 00214
22.1091-0124 001 00227

C. S. 6.6-7.1

Término Municipal de Fiscal

SOLAPE CON HOJA 11
SOLAPE CON HOJA 10

y=4707000
x=742100

SOLAPE CON HOJA 12
SOLAPE CON HOJA 11

x=741600
y=4707100

LEYENDA

- LÍMITE DE PARCELA
- LÍMITE DE SUBPARCELA
- LÍMITE DE POLÍGONO CATASTRAL
- LÍMITE DE TÉRMINO MUNICIPAL

RÚSTICO: 22.3111-0000 | 8 (Nº DE POLÍGONO CATASTRAL) | 33 (Nº DE PARCELA CATASTRAL) — Nº DE ORDEN DE FINCA DE EXPROPIACIONES

URBANO: 22.3111-0000 | 0000XX0000 (REFERENCIA CATASTRAL) — Nº DE ORDEN DE FINCA DE EXPROPIACIONES

- EXPROPIACIÓN
- OCUPACIÓN TEMPORAL
- SERVIDUMBRES Y OCUPACIÓN TEMPORAL
- EDIFICACIÓN AFECTADA
- EDIFICIOS
- DOMINIO PUBLICO

P11_206174_PC_Balupor\05Planos\P_TRAZADO\A-23_Expropiaciones\A-23_EXPROPIACIONES_CARTOGRAFIA.dwg

GOBIERNO DE ESPAÑA
MINISTERIO DE TRANSPORTES, MOVILIDAD Y AGENDA URBANA

SECRETARÍA DE ESTADO DE TRANSPORTES, MOVILIDAD Y AGENDA URBANA
SECRETARÍA GENERAL DE INFRAESTRUCTURAS
DIRECCIÓN GENERAL DE CARRETERAS
DEMARCACION DE CARRETERAS DEL ESTADO EN LA COMUNIDAD DE ARAGÓN

CONSULTOR: acciona

ESCALAS: 1:1.000 | 0 20 40m | UNE A1 ORIGINALES | GRÁFICAS

TÍTULO DEL PROYECTO:
PROYECTO DE TRAZADO:
ACONDICIONAMIENTO DE LA CARRETERA N-260.
EJE PIRENAICO, P.K. 449.600 AL 463.600.
TRAMO: TÚNEL DE BALUPOR - FISCAL

CLAVE: 20-HU-5940

DESIGNACIÓN DEL PLANO:
PLANTA EXPROPIACIONES SOBRE CARTOGRAFÍA

Nº ANEJO: A-23

HOJA 11 DE 20

PLANO GUÍA DISTRIBUCIÓN DE HOJAS ESCALA 1:1.000

Túnel de Jánovas · Viaducto Barranco de las Guargas · Intersección Jánovas-Lavelilla · Intersección Lacort-Cajol · Intersección Santa Olaria -Javierre · Conexión Ligüerre de Ara · Intersección Arresa - Fiscal (Este)

1 2 3 4 5 6 7 8 9 10 11 12 13 14 15 16 17 18 19 20

INTERSECCIÓN SANTA OLARIA-JAVIERRE

Término Municipal de Fiscal

CONEXIÓN A LIGÜERRE DE ARA

VÍA DE GIRO 1 · VÍA DE GIRO 2 · VÍA DE GIRO 3 · VÍA DE GIRO 4

EDIFICACIÓN A DEMOLER · P. 7.5 · C. S. 7.6-7.8 · C. S. 7.7-7.8 · C. S. 7.8-7.9 · GLORIETA · MARQUESINA · DESVÍO P. 7.7 - 7.8

N-260 · REPOSICIÓN FÓNICA T-06 · ZONA DE INSTALACIONES AUXILIARES ES ZIA-2 · ZONA DE ACOPIO DE TIERRA VEGETAL ZAT-2

SANTA OLARIA (Abandonado) · JAVIERRE

22.1091-0121 001 00212 · 22.1091-0146B 001 09007 · 22.1091-0157 001 00208 · 22.1091-0156 001 00379 · 22.1091-0155 001 09037 · 22.1091-0154 001 00131 · 22.1091-0153 001 00352 · 22.1091-0152 001 00378 · 22.1091-0151 001 00134 · 22.1091-0151B 001 00321 · 22.1091-0150 001 00377 · 22.1091-0146 001 09006 · 22.1091-0140 001 00140 · 22.1091-0148 001 00139 · 22.1091-0149 001 00135 · 22.1091-0145 001 00418 · 22.1091-0144 001 00141 · 22.1091-0142 001 00138 · 22.1091-0143 001 00136 · 22.1091-0147 001 00140 · 22.1091-0141 001 00375 · 22.1091-0139 001 00151 · 22.1091-0138 001 00152 · 22.1091-0137 001 00167 · 22.1091-0136 001 00373 · 22.1091-0135 001 00171 · 22.1091-0134 001 00128 · 22.1091-0133 001 00127

0+000 · 0+100 · 0+200 · 0+300 · 7+400 · 7+500 · 7+600 · 7+700 · 7+800 · 7+900 · 8+000

SOLAPE CON HOJA 12 — SOLAPE CON HOJA 11 · SOLAPE CON HOJA 13 — SOLAPE CON HOJA 12

x=741400 y=4706700 · x=741800 y=4706800 · x=741400 y=4707100 · x=741000 y=4707200

LEYENDA

- LÍMITE DE PARCELA
- LÍMITE DE SUBPARCELA
- LÍMITE DE POLÍGONO CATASTRAL
- LÍMITE DE TÉRMINO MUNICIPAL
- EXPROPIACIÓN
- OCUPACIÓN TEMPORAL
- SERVIDUMBRES Y OCUPACIÓN TEMPORAL
- EDIFICACIÓN AFECTADA
- EDIFICIOS
- DOMINIO PUBLICO

RÚSTICO: Nº DE ORDEN DE FINCA DE EXPROPIACIÓN · 22.3111-0000 · 8 (Nº DE POLÍGONO CATASTRAL) · 33 (Nº DE PARCELA CATASTRAL)

URBANO: Nº DE ORDEN DE FINCA DE EXPROPIACIÓN · 22.3111-0000 · 0000XX0000 (REFERENCIA CATASTRAL)

P.11_206174_PC_Balupor\05Planos\P_TRAZADO\A-23_Expropiaciones\A-23_EXPROPIACIONES_CARTOGRAFIA.dwg

GOBIERNO DE ESPAÑA · MINISTERIO DE TRANSPORTES, MOVILIDAD Y AGENDA URBANA

SECRETARÍA DE ESTADO DE TRANSPORTES, MOVILIDAD Y AGENDA URBANA
SECRETARÍA GENERAL DE INFRAESTRUCTURAS
DIRECCIÓN GENERAL DE CARRETERAS
DEMARCACION DE CARRETERAS DEL ESTADO EN LA COMUNIDAD DE ARAGÓN

CONSULTOR: acciona

ESCALAS: 1:1.000 (0 20 40m) UNE A1 ORIGINALES | GRÁFICAS

TÍTULO DEL PROYECTO: PROYECTO DE TRAZADO: ACONDICIONAMIENTO DE LA CARRETERA N-260. EJE PIRENAICO, P.K. 449.600 AL 463.600. TRAMO: TÚNEL DE BALUPOR - FISCAL

CLAVE: 20-HU-5940

DESIGNACIÓN DEL PLANO: PLANTA EXPROPIACIONES SOBRE CARTOGRAFÍA

Nº ANEJO: A-23

HOJA 12 DE 20

LEYENDA

LÍMITE DE PARCELA
LÍMITE DE SUBPARCELA
LÍMITE DE POLÍGONO CATASTRAL
LÍMITE DE TÉRMINO MUNICIPAL

RÚSTICO: Nº DE ORDEN DE FINCA DE EXPROPIACIÓN 22.3111-0000 / 9 / 33 (Nº DE POLÍGONO CATASTRAL / Nº DE PARCELA CATASTRAL)
URBANO: Nº DE ORDEN DE FINCA DE EXPROPIACIÓN 22.3111-0000 / 0000XX0000 (REFERENCIA CATASTRAL)

EXPROPIACIÓN
OCUPACIÓN TEMPORAL
SERVIDUMBRES Y OCUPACIÓN TEMPORAL
EDIFICACIÓN AFECTADA
EDIFICIOS
DOMINIO PUBLICO

Término Municipal de Fiscal

x=740700 y=4706900

x=740100 y=4707100

N

CONEXIÓN A LIGÜERRE DE ARA

ACCESO

DESVÍO P.-8.8 - 9.4

A DEMOLER

N-260

REPOSICIÓN TELEFÓNICA T-07

REPOSICIÓN ABASTECIMIENTO - 02

22.1091-0133 001 00127
22.1091-0134 001 00128
22.1091-0178 001 09005
22.1091-0173 001 00174
22.1091-0175 001 00172
22.1091-0172 001 00180
22.1091-0170 001 00181
22.1091-0146 001 09006
22.1091-0167 001 00183
22.1091-0164 001 00182
22.1091-0163 001 09011
22.1091-0161 001 00184
22.1091-0159B 001 00122
22.1091-0166 001 00187
22.1091-0171 001 00185
22.1091-0169 001 00186
22.1091-0168 001 00297
22.1091-0165 001 00298
22.1091-0162 001 00307
22.1091-0160 001 00121
22.1091-0159 001 00311
22.1091-0158 001 00119
22.3111-0174 0773902YN4007S0001YX
22.1091-0176 001 09010

0+400 0+500 0+600 0+700 0+800 8+000 8+700 0+000
8+100 8+200 8+300 8+400 8+500

C. S. 8.2

JAVIERRE

y=4707200 x=740200

SOLAPE CON HOJA 13
SOLAPE CON HOJA 12

SOLAPE CON HOJA 14
SOLAPE CON HOJA 13

y=4707500 x=740300

PLANO GUÍA DISTRIBUCIÓN DE HOJAS ESCALA 1:1.000

Túnel de Jánovas
Viaducto Barranco de las Guargas
Intersección Jánovas-Lavelilla
Intersección Lacort-Cajol
Intersección Santa Olaria -Javierre
Conexión Ligüerre de Ara
Intersección Arresa - Fiscal (Este)

1 2 3 4 5 6 7 8 9 10 11 12 13 14 15 16 17 18 19 20

P:\1_206174_PC_Balupor\05Planos\P_TRAZADO\A-23_Expropiaciones\A-23_EXPROPIACIONES_CARTOGRAFÍA.dwg

GOBIERNO DE ESPAÑA
MINISTERIO DE TRANSPORTES, MOVILIDAD Y AGENDA URBANA
SECRETARÍA DE ESTADO DE TRANSPORTES, MOVILIDAD Y AGENDA URBANA
SECRETARÍA GENERAL DE INFRAESTRUCTURAS
DIRECCIÓN GENERAL DE CARRETERAS
DEMARCACION DE CARRETERAS DEL ESTADO EN LA COMUNIDAD DE ARAGÓN

CONSULTOR: acciona

ESCALAS: 1:1.000 (0 20 40m)
UNE A1 ORIGINALES | GRÁFICAS

TÍTULO DEL PROYECTO: PROYECTO DE TRAZADO: ACONDICIONAMIENTO DE LA CARRETERA N-260. EJE PIRENAICO, P.K. 449.600 AL 463.600. TRAMO: TÚNEL DE BALUPOR - FISCAL

CLAVE: 20-HU-5940

DESIGNACIÓN DEL PLANO: PLANTA EXPROPIACIONES SOBRE CARTOGRAFÍA

Nº ANEJO: A-23

HOJA 13 DE 20

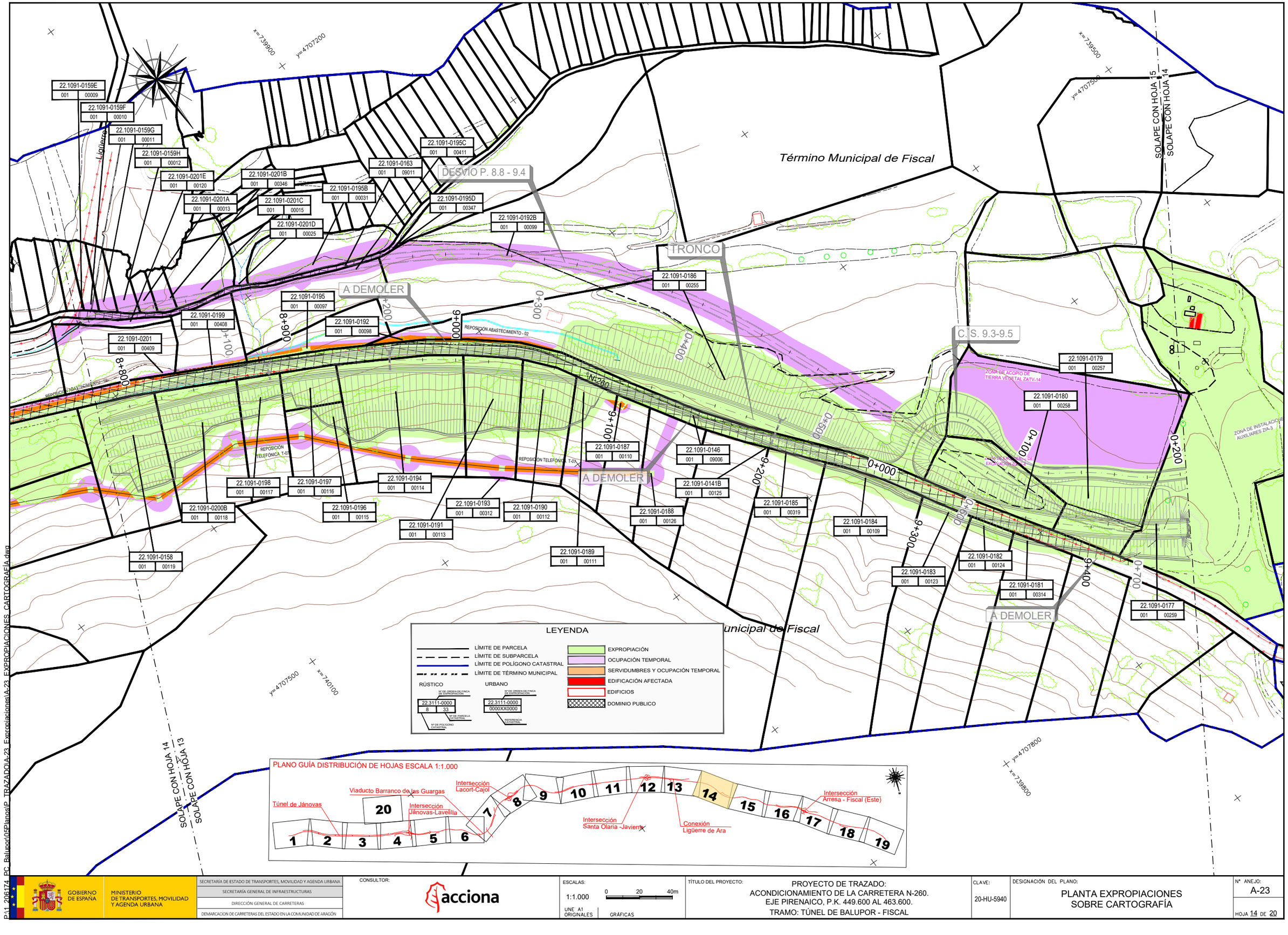

P11_206174_PC_Baluport\05Planos\P_TRAZADO\A-23_Expropiaciones\A-23_EXPROPIACIONES_CARTOGRAFÍA.dwg

GOBIERNO DE ESPAÑA
MINISTERIO DE TRANSPORTES, MOVILIDAD Y AGENDA URBANA

SECRETARÍA DE ESTADO DE TRANSPORTES, MOVILIDAD Y AGENDA URBANA
SECRETARÍA GENERAL DE INFRAESTRUCTURAS
DIRECCIÓN GENERAL DE CARRETERAS
DEMARCACION DE CARRETERAS DEL ESTADO EN LA COMUNIDAD DE ARAGÓN

CONSULTOR: acciona

ESCALAS: 1:1.000 (0 20 40m)
UNE A1 ORIGINALES | GRÁFICAS

TÍTULO DEL PROYECTO:
PROYECTO DE TRAZADO:
ACONDICIONAMIENTO DE LA CARRETERA N-260.
EJE PIRENAICO, P.K. 449.600 AL 463.600.
TRAMO: TÚNEL DE BALUPOR - FISCAL

CLAVE: 20-HU-5940

DESIGNACIÓN DEL PLANO:
PLANTA EXPROPIACIONES SOBRE CARTOGRAFÍA

Nº ANEJO: A-23

HOJA 14 DE 20

SOLAPE CON HOJA 15
SOLAPE CON HOJA 14
x=739400
y=4707600
MURO DE ESCOLLERA 9.9
C.O. 9.5 - 10.0
DISPOSITIVO INTERCEPTOR VERTIDOS CONTAMINANTES
C.O. 9.6
VIADUCTO BARRANCO DE SANTIAGO
TACÓN DE ESCOLLERA HORMIGONADA 10.15
ZONA DE ACOPIO DE TIERRA VEGETAL ZATV-15
22.1091-0206 001 00086
22.1091-0205 001 00084
22.1091-0202 001 00083
SOLAPE CON HOJA 16
SOLAPE CON HOJA 15
22.1091-0177 001 00259
C. S. 9.3-9.5
ZONA DE INSTALACIONES AUXILIARES ZIA-3
22.1091-0212 002 00633
22.1091-0215 001 00108
22.1091-0214 002 00013
22.1091-0210 002 9021
22.1091-0208 001 00037
22.1091-0207 001 00085
22.1091-0209 002 00011
22.1091-0210 002 09021
22.1091-0200 001 09005
22.1091-0204 001 00036
22.1091-0203 001 00032
22.1091-0211 002 00012
A DEMOLER
TACÓN DE ESCOLLERA 9.8
TRONCO
TACÓN DE ESCOLLERA 10.1
N-260
0+000
0+100
0+200
0+300
0+400
9+500
9+600
9+700
9+800
9+900
10+000
10+100
22.1091-0213 002 09022
EDIFICACIÓN A DEMOLER
C.O. 9.4 - 9.5
Término Municipal de Fiscal
x=739600
y=4707900
x=739100
y=4708300

PLANO GUÍA DISTRIBUCIÓN DE HOJAS ESCALA 1:1.000

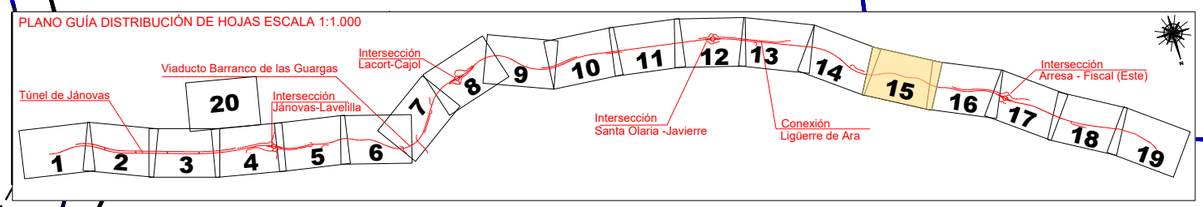

LEYENDA

- Límite de Parcela
- Límite de Subparcela
- Límite de Polígono Catastral
- Límite de Término Municipal
- Rústico: Nº DE ORDEN DE FINCA DE EXPROPIACIÓN; Nº DE PARCELA CATASTRAL; Nº DE POLÍGONO CATASTRAL (ej. 22.3111-0000 / 8 / 33)
- Urbano: Nº DE ORDEN DE FINCA DE EXPROPIACIÓN; REFERENCIA CATASTRAL (ej. 22.3111-0000 / 0000X0000)
- Expropiación
- Ocupación Temporal
- Servidumbre
- Edificación afectada
- Edificios
- Dominio Publico

P.11_206174_PC_Balupor\05Planos\P_TRAZADO\A-23_Expropiaciones\A-23_EXPROPIACIONES_CARTOGRAFIA.dwg

GOBIERNO DE ESPAÑA
MINISTERIO DE TRANSPORTES, MOVILIDAD Y AGENDA URBANA

SECRETARÍA DE ESTADO DE TRANSPORTES, MOVILIDAD Y AGENDA URBANA
SECRETARÍA GENERAL DE INFRAESTRUCTURAS
DIRECCIÓN GENERAL DE CARRETERAS
DEMARCACION DE CARRETERAS DEL ESTADO EN LA COMUNIDAD DE ARAGÓN

CONSULTOR: acciona

ESCALAS: 1:1.000 (0 20 40m)
UNE A1 ORIGINALES | GRÁFICAS

TÍTULO DEL PROYECTO:
PROYECTO DE TRAZADO:
ACONDICIONAMIENTO DE LA CARRETERA N-260.
EJE PIRENAICO, P.K. 449.600 AL 463.600.
TRAMO: TÚNEL DE BALUPOR - FISCAL

CLAVE: 20-HU-5940

DESIGNACIÓN DEL PLANO:
PLANTA EXPROPIACIONES SOBRE CARTOGRAFÍA

Nº ANEJO: A-23

HOJA 15 DE 20

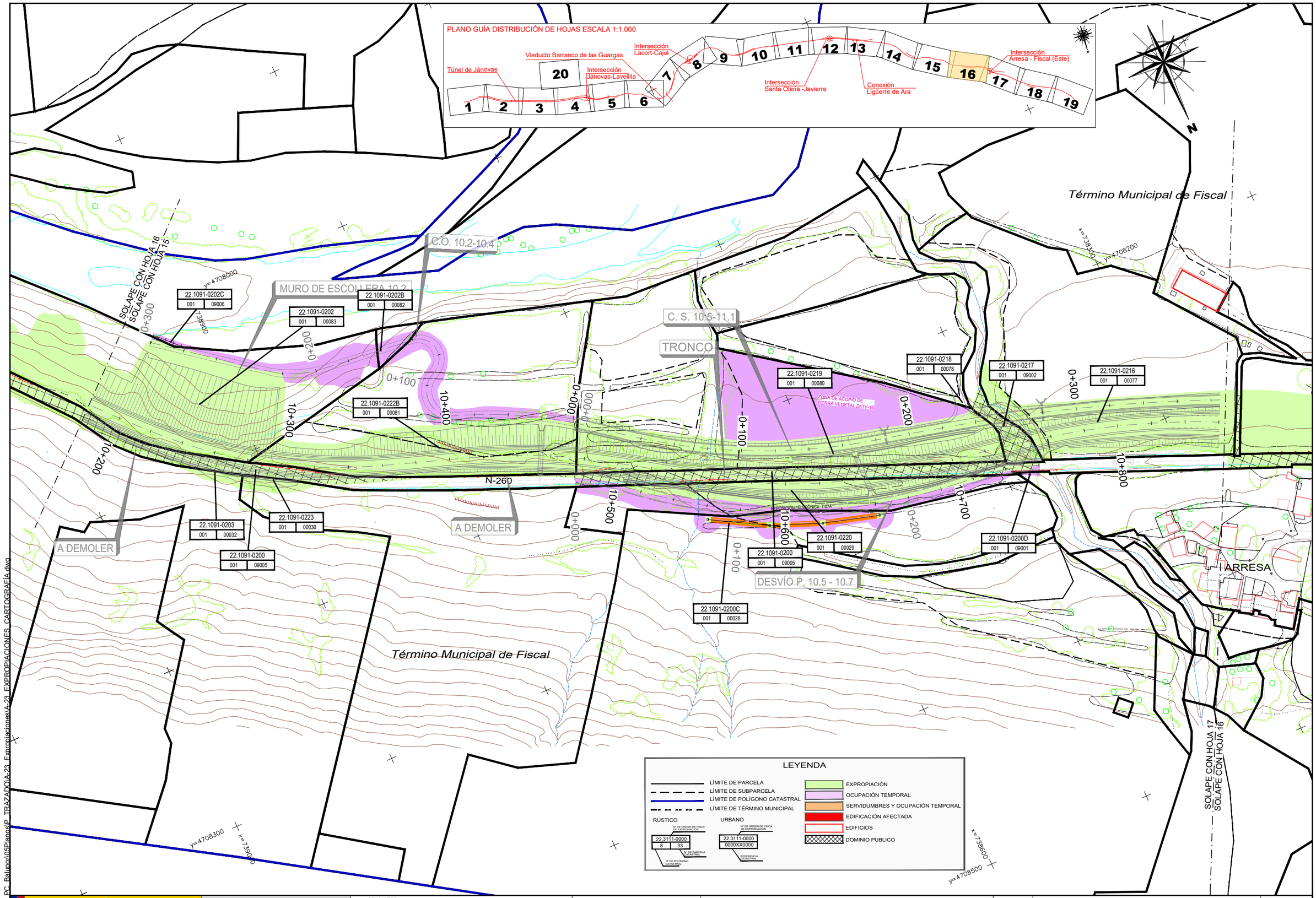

P:\1_206174_PC_Balupor\05Planos\P_TRAZADO\A-23_Expropiaciones\A-23_EXPROPIACIONES_CARTOGRAFÍA.dwg

GOBIERNO DE ESPAÑA / MINISTERIO DE TRANSPORTES, MOVILIDAD Y AGENDA URBANA	SECRETARÍA DE ESTADO DE TRANSPORTES, MOVILIDAD Y AGENDA URBANA SECRETARÍA GENERAL DE INFRAESTRUCTURAS DIRECCIÓN GENERAL DE CARRETERAS DEMARCACION DE CARRETERAS DEL ESTADO EN LA COMUNIDAD DE ARAGÓN	CONSULTOR: acciona	ESCALAS: 1:1.000 (0 20 40m) UNE A1 ORIGINALES / GRÁFICAS	TÍTULO DEL PROYECTO: PROYECTO DE TRAZADO: ACONDICIONAMIENTO DE LA CARRETERA N-260. EJE PIRENAICO, P.K. 449.600 AL 463.600. TRAMO: TÚNEL DE BALUPOR - FISCAL	CLAVE: 20-HU-5940	DESIGNACIÓN DEL PLANO: PLANTA EXPROPIACIONES SOBRE CARTOGRAFÍA	Nº ANEJO: A-23 HOJA 16 DE 20

PLANO GUÍA DISTRIBUCIÓN DE HOJAS ESCALA 1:1.000

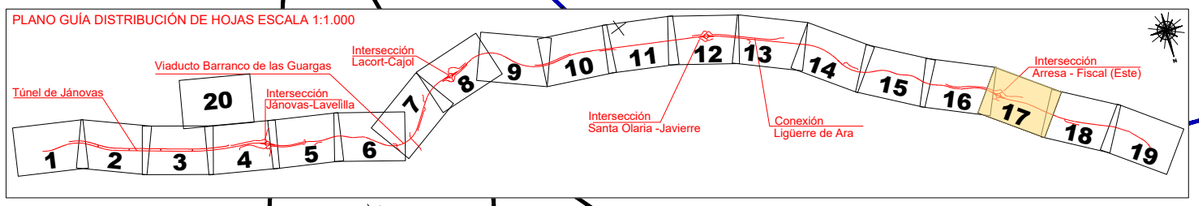

INTERSECCIÓN ARRESA-FISCAL (ESTE)

Término Municipal de Fiscal

VÍA DE GIRO 3
VÍA DE GIRO 4
C. S. 10.5-11.1
C. S. 11.1-11.3
MURO 10.9
A DEMOLER
TACÓN DE ESCOLLERA 11.4
REPOSICIÓN CTRA. N-260
VÍA DE GIRO 1
C. S. 11.0
GLORIETA
C. S. 11.1
VÍA DE GIRO 2
MARQUESINA
ARRESA

22.1091-0216 001 00077
22.1091-0227 001 00058
22.1091-0230 001 00062
22.1091-0225 001 00057
22.1091-0232 001 00059
22.1091_0233C 8483501YN3088N0001YT
22.1091_0233D 8486101YN3088N0001TT
22.1091-0200 001 09005
22.1091-0221 001 00040
22.1091-0200 001 09005
22.1091-0222 001 00001
22.1091-0216B 001 09003
22.1091_0233B 8483502YN3088N0001GT
22.1091_0233A 8483507YN3088N0001FT
22.1091-0226 001 00055
22.1091-0228 001 00056
22.1091-0229 001 09004
22.1091-0228B 001 00004

ZONA DE ACOPIO DE TIERRA VEGETAL ZATV-18
ZONA DE ACOPIO DE TIERRA VEGETAL ZATV-17
REPOSICIÓN ABASTECIM.
REPOSICIÓN SANEAMIENTO -04

0+000
0+100
0+200
0+300
0+400
0+500
0+600
10+900
11+100
11+200
11+300
11+400
11+500

x=739400 y=4708500
x=737800 y=4708500
x=738000 y=4706900
x=739400 y=4706500

SOLAPE CON HOJA 18
SOLAPE CON HOJA 17
SOLAPE CON HOJA 17
SOLAPE CON HOJA 16

LEYENDA

- LÍMITE DE PARCELA
- LÍMITE DE SUBPARCELA
- LÍMITE DE POLÍGONO CATASTRAL
- LÍMITE DE TÉRMINO MUNICIPAL

RÚSTICO: 22.3111-0000 / 8 / 33 (Nº DE ORDEN DE FINCA DE EXPROPIACIÓN; Nº DE PARCELA CATASTRAL; Nº DE POLÍGONO CATASTRAL)
URBANO: 22.3111-0000 / 0000X0000 (Nº DE ORDEN DE FINCA DE EXPROPIACIÓN; REFERENCIA CATASTRAL)

- EXPROPIACIÓN
- OCUPACIÓN TEMPORAL
- SERVIDUMBRES Y OCUPACIÓN TEMPORAL
- EDIFICACIÓN AFECTADA
- EDIFICIOS
- DOMINIO PUBLICO

P.11_206174_PC_Balupor\05Planos\P_TRAZADO\A-23_Expropiaciones\A-23_EXPROPIACIONES_CARTOGRAFIA.dwg

GOBIERNO DE ESPAÑA
MINISTERIO DE TRANSPORTES, MOVILIDAD Y AGENDA URBANA

SECRETARÍA DE ESTADO DE TRANSPORTES, MOVILIDAD Y AGENDA URBANA
SECRETARÍA GENERAL DE INFRAESTRUCTURAS
DIRECCIÓN GENERAL DE CARRETERAS
DEMARCACION DE CARRETERAS DEL ESTADO EN LA COMUNIDAD DE ARAGÓN

CONSULTOR: acciona

ESCALAS: 1:1.000 (0 20 40m)
UNE A1 ORIGINALES | GRÁFICAS

TÍTULO DEL PROYECTO: PROYECTO DE TRAZADO: ACONDICIONAMIENTO DE LA CARRETERA N-260. EJE PIRENAICO, P.K. 449.600 AL 463.600. TRAMO: TÚNEL DE BALUPOR - FISCAL

CLAVE: 20-HU-5940

DESIGNACIÓN DEL PLANO: PLANTA EXPROPIACIONES SOBRE CARTOGRAFÍA

Nº ANEJO: A-23

HOJA 17 DE 20

PLANO GUÍA DISTRIBUCIÓN DE HOJAS ESCALA 1:1.000

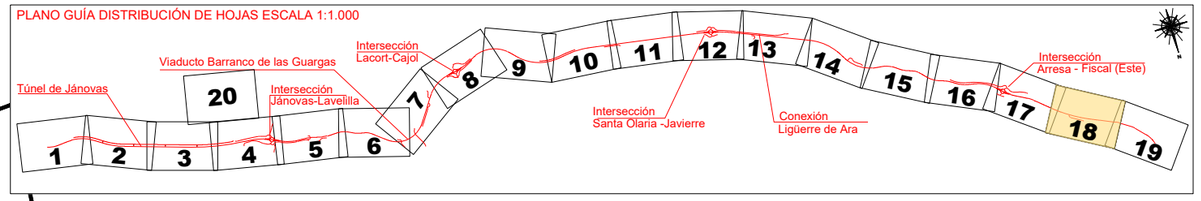

LEYENDA

- LÍMITE DE PARCELA
- LÍMITE DE SUBPARCELA
- LÍMITE DE POLÍGONO CATASTRAL
- LÍMITE DE TÉRMINO MUNICIPAL

RÚSTICO: 22.3111-0000 | 8 | 33 (Nº DE ORDEN DE FINCA DE EXPROPIACIÓN; Nº DE PARCELA CATASTRAL; Nº DE POLÍGONO CATASTRAL)

URBANO: 22.3111-0000 | 0000XX0000 (Nº DE ORDEN DE FINCA DE EXPROPIACIÓN; REFERENCIA CATASTRAL)

- EXPROPIACIÓN
- OCUPACIÓN TEMPORAL
- SERVIDUMBRES Y OCUPACIÓN TEMPORAL
- EDIFICACIÓN AFECTADA
- EDIFICIOS
- DOMINIO PUBLICO

GOBIERNO DE ESPAÑA
MINISTERIO DE TRANSPORTES, MOVILIDAD Y AGENDA URBANA
SECRETARÍA DE ESTADO DE TRANSPORTES, MOVILIDAD Y AGENDA URBANA
SECRETARÍA GENERAL DE INFRAESTRUCTURAS
DIRECCIÓN GENERAL DE CARRETERAS
DEMARCACION DE CARRETERAS DEL ESTADO EN LA COMUNIDAD DE ARAGÓN

CONSULTOR: acciona

ESCALAS: 1:1.000 (0 20 40m)
UNE A1 ORIGINALES | GRÁFICAS

TÍTULO DEL PROYECTO: PROYECTO DE TRAZADO: ACONDICIONAMIENTO DE LA CARRETERA N-260. EJE PIRENAICO, P.K. 449.600 AL 463.600. TRAMO: TÚNEL DE BALUPOR - FISCAL

CLAVE: 20-HU-5940

DESIGNACIÓN DEL PLANO: PLANTA EXPROPIACIONES SOBRE CARTOGRAFÍA

Nº ANEJO: A-23

HOJA 18 DE 20

P:\1_206174_PC_Balupor\05Planos\P_TRAZADO\A-23_Expropiaciones\A-23_EXPROPIACIONES_CARTOGRAFÍA.dwg

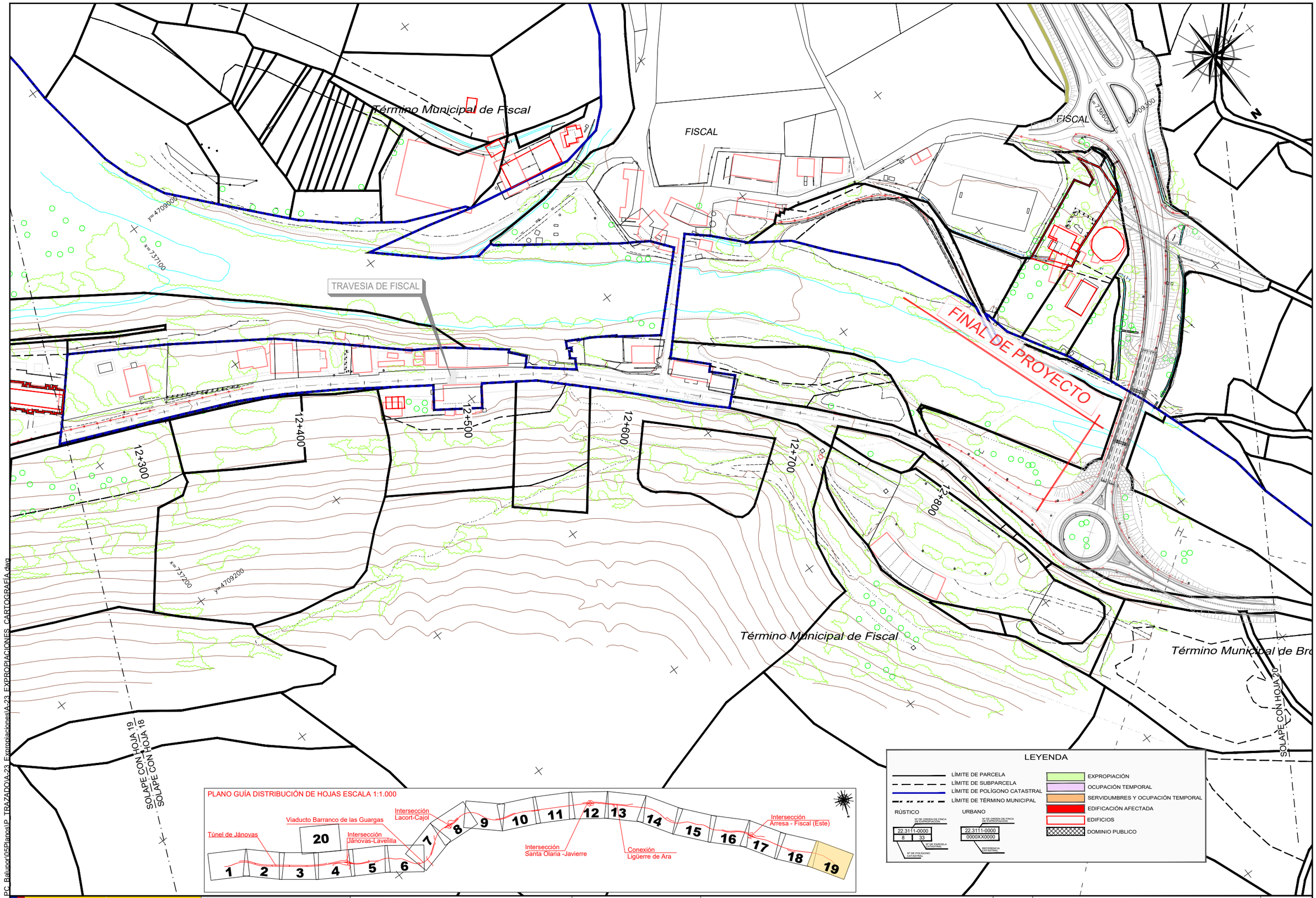

P:\1_206174_PC_Balupor\05Planos\P_TRAZADO\A-23_Expropiaciones\A-23_EXPROPIACIONES_CARTOGRAFÍA.dwg

GOBIERNO DE ESPAÑA	MINISTERIO DE TRANSPORTES, MOVILIDAD Y AGENDA URBANA	SECRETARÍA DE ESTADO DE TRANSPORTES, MOVILIDAD Y AGENDA URBANA SECRETARÍA GENERAL DE INFRAESTRUCTURAS DIRECCIÓN GENERAL DE CARRETERAS DEMARCACION DE CARRETERAS DEL ESTADO EN LA COMUNIDAD DE ARAGÓN	CONSULTOR: acciona	ESCALAS: 1:1.000 (UNE A1 ORIGINALES) 0 20 40m (GRÁFICAS)	TÍTULO DEL PROYECTO: PROYECTO DE TRAZADO: ACONDICIONAMIENTO DE LA CARRETERA N-260. EJE PIRENAICO, P.K. 449.600 AL 463.600. TRAMO: TÚNEL DE BALUPOR - FISCAL	CLAVE: 20-HU-5940	DESIGNACIÓN DEL PLANO: PLANTA EXPROPIACIONES SOBRE CARTOGRAFÍA	Nº ANEJO: A-23 HOJA 19 DE 20

PLANO GUÍA DISTRIBUCIÓN DE HOJAS ESCALA 1:1.000

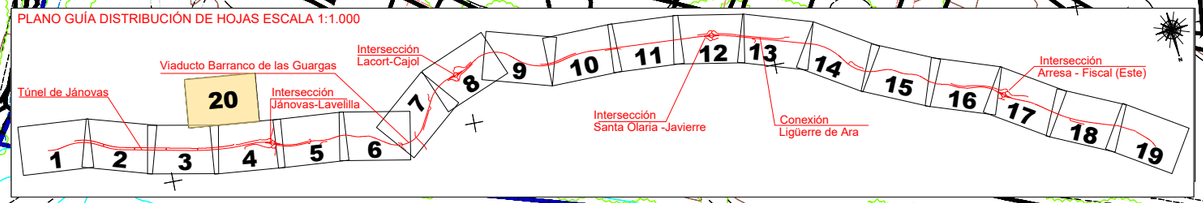

LEYENDA

- LÍMITE DE PARCELA
- LÍMITE DE SUBPARCELA
- LÍMITE DE POLÍGONO CATASTRAL
- LÍMITE DE TÉRMINO MUNICIPAL
- EXPROPIACIÓN
- OCUPACIÓN TEMPORAL
- SERVIDUMBRES Y OCUPACIÓN TEMPORAL
- EDIFICACIÓN AFECTADA
- EDIFICIOS
- DOMINIO PUBLICO

RÚSTICO: Nº DE ORDEN DE FINCA EN EXPROPIACIÓN 22.3111-0000 | Nº DE POLÍGONO CATASTRAL 8 | Nº DE PARCELA CATASTRAL 33

URBANO: Nº DE ORDEN DE FINCA EN EXPROPIACIÓN 22.3111-0000 | REFERENCIA CATASTRAL 0000XX0000

P:\1_206174_PC_Balupor\05Planos\P_TRAZADO\A-23_Expropiaciones\A-23_EXPROPIACIONES_CARTOGRAFÍA.dwg

GOBIERNO DE ESPAÑA
MINISTERIO DE TRANSPORTES, MOVILIDAD Y AGENDA URBANA

SECRETARÍA DE ESTADO DE TRANSPORTES, MOVILIDAD Y AGENDA URBANA
SECRETARÍA GENERAL DE INFRAESTRUCTURAS
DIRECCIÓN GENERAL DE CARRETERAS
DEMARCACION DE CARRETERAS DEL ESTADO EN LA COMUNIDAD DE ARAGÓN

CONSULTOR: acciona

ESCALAS: 1:1.000 (0 20 40m)
UNE A1 ORIGINALES | GRÁFICAS

TÍTULO DEL PROYECTO:
PROYECTO DE TRAZADO:
ACONDICIONAMIENTO DE LA CARRETERA N-260.
EJE PIRENAICO, P.K. 449.600 AL 463.600.
TRAMO: TÚNEL DE BALUPOR - FISCAL

CLAVE: 20-HU-5940

DESIGNACIÓN DEL PLANO:
PLANTA EXPROPIACIONES
SOBRE CARTOGRAFÍA

Nº ANEJO: A-23

HOJA 20 DE 20

3.5 POLIGONAL DE EXPROPIACIONES

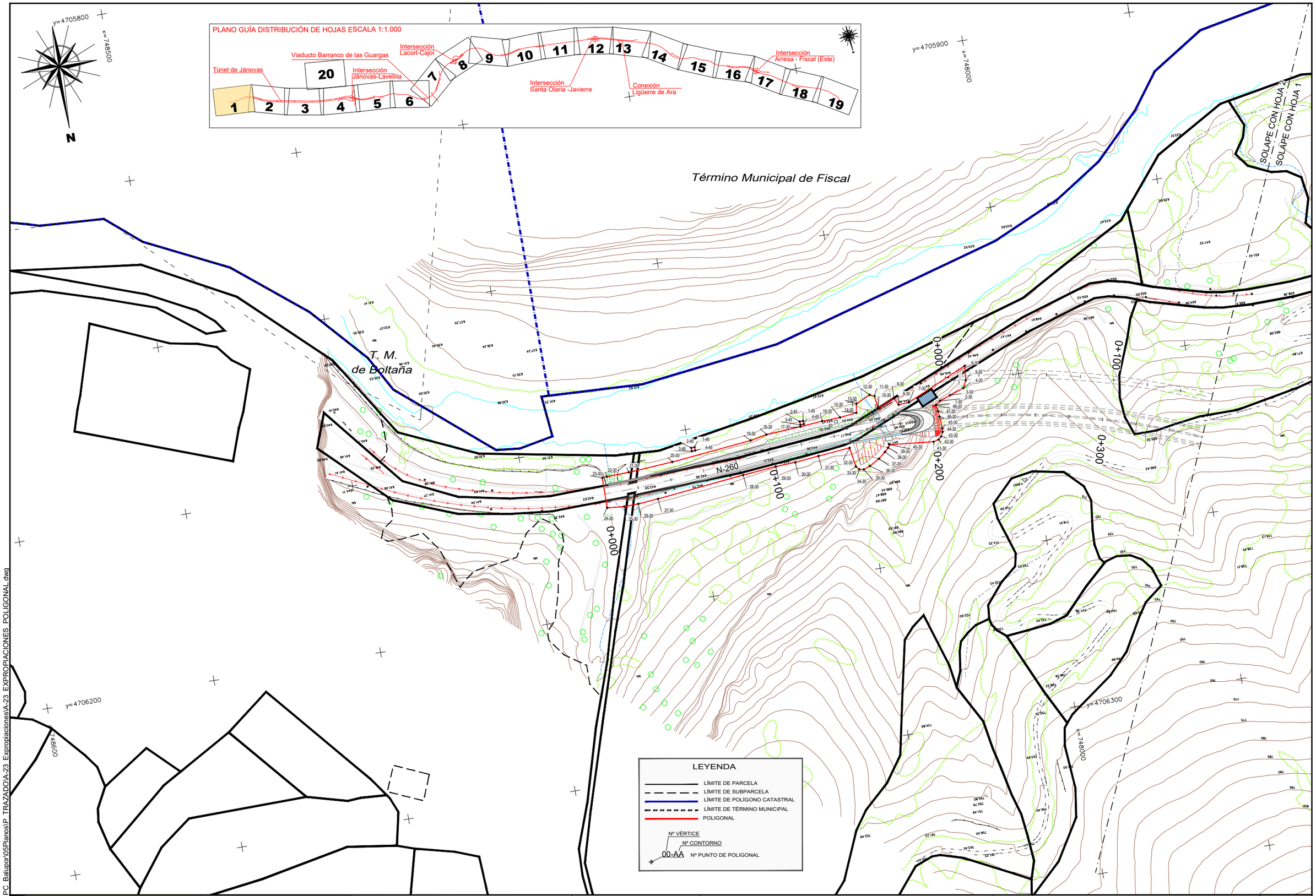

P:\1 206174 PC Balupor\05Planos\P TRAZADO\A-23 Expropiaciones\A-23 EXPROPIACIONES POLIGONAL.dwg

GOBIERNO DE ESPAÑA
MINISTERIO DE TRANSPORTES, MOVILIDAD Y AGENDA URBANA

SECRETARÍA DE ESTADO DE TRANSPORTES, MOVILIDAD Y AGENDA URBANA
SECRETARÍA GENERAL DE INFRAESTRUCTURAS
DIRECCIÓN GENERAL DE CARRETERAS
DEMARCACION DE CARRETERAS DEL ESTADO EN LA COMUNIDAD DE ARAGÓN

CONSULTOR: acciona

ESCALAS: 1:1.000 (0 20 40m)
UNE A1 ORIGINALES | GRÁFICAS

TÍTULO DEL PROYECTO:
PROYECTO DE TRAZADO:
ACONDICIONAMIENTO DE LA CARRETERA N-260.
EJE PIRENAICO, P.K. 449.600 AL 463.600.
TRAMO: TÚNEL DE BALUPOR - FISCAL

CLAVE: 20-HU-5940

DESIGNACIÓN DEL PLANO:
POLIGONAL DE EXPROPIACIONES

Nº ANEJO: A-23

HOJA 1 DE 27

SOLAPE CON HOJA 2

SOLAPE CON HOJA 1

SOLAPE CON HOJA 3

SOLAPE CON HOJA 2

x=747700

y=4706000

x=747200

y=4706200

x=747300

y=4706300

x=747500

y=4706600

N

N-260

Término Municipal de Fiscal

Término Municipal de Fiscal

0+200

0+300

0+400

0+500

0+600

0+700

0+800

0+900

1+000

PLANO GUÍA DISTRIBUCIÓN DE HOJAS ESCALA 1:1.000

Túnel de Jánovas

Viaducto Barranco de las Guargas

Intersección Jánovas-Lavelilla

Intersección Lacort-Cajol

Intersección Santa Olaria -Javierre

Conexión Ligüerre de Ara

Intersección Arresa - Fiscal (Este)

1 2 3 4 5 6 7 8 9 10 11 12 13 14 15 16 17 18 19 20

LEYENDA

- LÍMITE DE PARCELA
- LÍMITE DE SUBPARCELA
- LÍMITE DE POLÍGONO CATASTRAL
- LÍMITE DE TÉRMINO MUNICIPAL
- POLIGONAL

Nº VÉRTICE
Nº CONTORNO
00-AA Nº PUNTO DE POLIGONAL

P:\1 206174 PC_Balupor\05Planos\P TRAZADO\A-23 Expropiaciones\A-23 EXPROPIACIONES POLIGONAL.dwg

GOBIERNO DE ESPAÑA
MINISTERIO DE TRANSPORTES, MOVILIDAD Y AGENDA URBANA

SECRETARÍA DE ESTADO DE TRANSPORTES, MOVILIDAD Y AGENDA URBANA
SECRETARÍA GENERAL DE INFRAESTRUCTURAS
DIRECCIÓN GENERAL DE CARRETERAS
DEMARCACION DE CARRETERAS DEL ESTADO EN LA COMUNIDAD DE ARAGÓN

CONSULTOR: acciona

ESCALAS: 1:1.000 0 20 40m
UNE A1 ORIGINALES | GRÁFICAS

TÍTULO DEL PROYECTO:
PROYECTO DE TRAZADO:
ACONDICIONAMIENTO DE LA CARRETERA N-260.
EJE PIRENAICO, P.K. 449.600 AL 463.600.
TRAMO: TÚNEL DE BALUPOR - FISCAL

CLAVE: 20-HU-5940

DESIGNACIÓN DEL PLANO:
POLIGONAL DE EXPROPIACIONES

Nº ANEJO: A-23

HOJA 2 DE 27

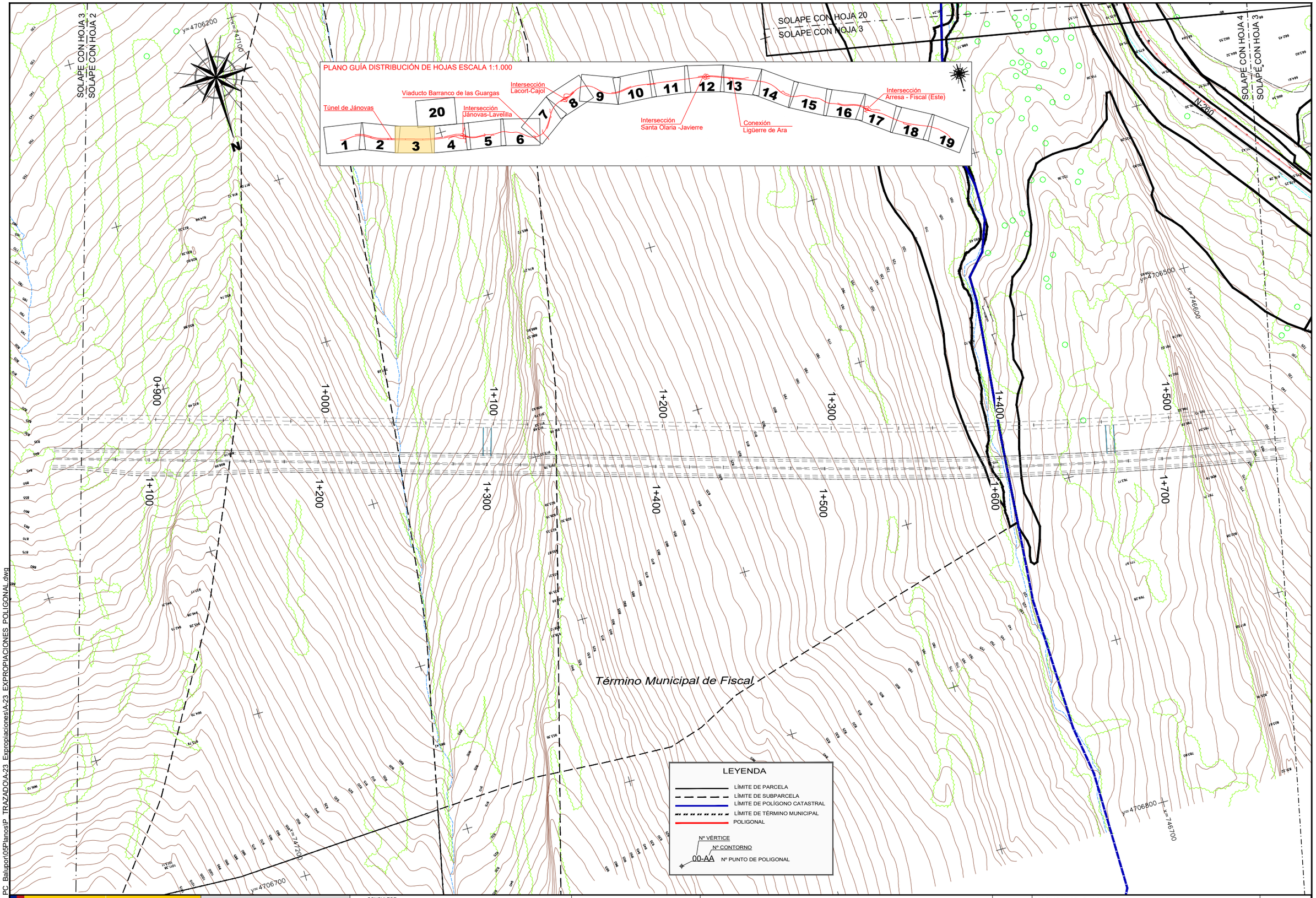

P:\1_206174_PC_Balupor\05Planos\P_TRAZADO\A-23_Expropiaciones\A-23_EXPROPIACIONES_POLIGONAL.dwg

GOBIERNO DE ESPAÑA
MINISTERIO DE TRANSPORTES, MOVILIDAD Y AGENDA URBANA

SECRETARÍA DE ESTADO DE TRANSPORTES, MOVILIDAD Y AGENDA URBANA
SECRETARÍA GENERAL DE INFRAESTRUCTURAS
DIRECCIÓN GENERAL DE CARRETERAS
DEMARCACION DE CARRETERAS DEL ESTADO EN LA COMUNIDAD DE ARAGÓN

CONSULTOR: acciona

ESCALAS: 1:1.000 (0 20 40m)
UNE A1 ORIGINALES | GRÁFICAS

TÍTULO DEL PROYECTO:
PROYECTO DE TRAZADO:
ACONDICIONAMIENTO DE LA CARRETERA N-260.
EJE PIRENAICO, P.K. 449.600 AL 463.600.
TRAMO: TÚNEL DE BALUPOR - FISCAL

CLAVE: 20-HU-5940

DESIGNACIÓN DEL PLANO:
POLIGONAL DE EXPROPIACIONES

Nº ANEJO: A-23

HOJA 3 DE 27

SOLAPE CON HOJA 4

SOLAPE CON HOJA 3

SOLAPE CON HOJA 5

SOLAPE CON HOJA 4

Término Municipal de Fiscal

Término Municipal de Fiscal

LAVELILLA

Espuña

N-260

N-260

y=4706400

x=746400

x=746600

y=4706500

y=4706800

x=746600

y=4706900

x=746000

0+000

0+100

0+200

0+300

0+400

1+600

1+700

1+800

1+900

2+000

2+100

2+200

2+300

2+400

2+500

0+000

0+100

PLANO GUÍA DISTRIBUCIÓN DE HOJAS ESCALA 1:1.000

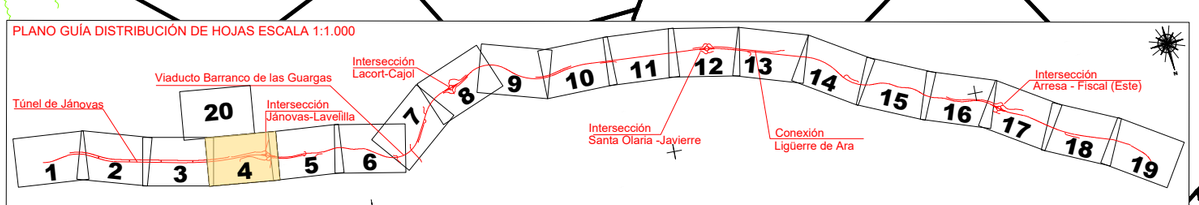

LEYENDA

- LÍMITE DE PARCELA
- LÍMITE DE SUBPARCELA
- LÍMITE DE POLÍGONO CATASTRAL
- LÍMITE DE TÉRMINO MUNICIPAL
- POLIGONAL

Nº VÉRTICE
Nº CONTORNO
00-AA Nº PUNTO DE POLIGONAL

P:\1 206174 PC Balupor\05Planos\P TRAZADO\A-23 Expropiaciones\A-23 EXPROPIACIONES POLIGONAL.dwg

GOBIERNO DE ESPAÑA
MINISTERIO DE TRANSPORTES, MOVILIDAD Y AGENDA URBANA

SECRETARÍA DE ESTADO DE TRANSPORTES, MOVILIDAD Y AGENDA URBANA
SECRETARÍA GENERAL DE INFRAESTRUCTURAS
DIRECCIÓN GENERAL DE CARRETERAS
DEMARCACION DE CARRETERAS DEL ESTADO EN LA COMUNIDAD DE ARAGÓN

CONSULTOR: acciona

ESCALAS: 1:1.000 (0 20 40m)
UNE A1 ORIGINALES | GRÁFICAS

TÍTULO DEL PROYECTO:
PROYECTO DE TRAZADO:
ACONDICIONAMIENTO DE LA CARRETERA N-260.
EJE PIRENAICO, P.K. 449.600 AL 463.600.
TRAMO: TÚNEL DE BALUPOR - FISCAL

CLAVE: 20-HU-5940

DESIGNACIÓN DEL PLANO:
POLIGONAL DE EXPROPIACIONES

Nº ANEJO: A-23

HOJA 4 DE 27

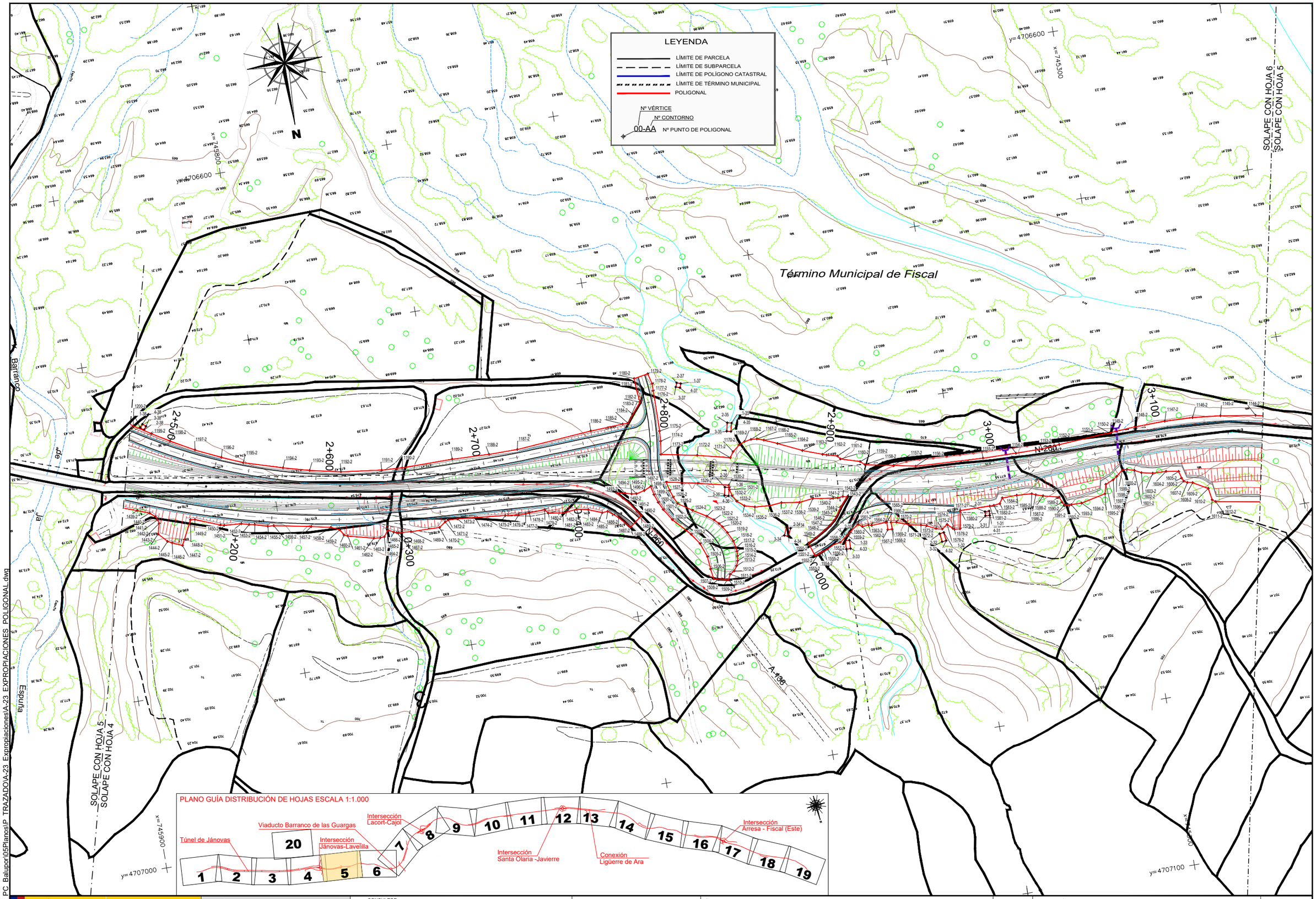

P:\1 206174 PC Balupor\05Planos\P TRAZADO\A-23 Expropiaciones\A-23 EXPROPIACIONES POLIGONAL.dwg

GOBIERNO DE ESPAÑA

MINISTERIO DE TRANSPORTES, MOVILIDAD Y AGENDA URBANA

SECRETARÍA DE ESTADO DE TRANSPORTES, MOVILIDAD Y AGENDA URBANA

SECRETARÍA GENERAL DE INFRAESTRUCTURAS

DIRECCIÓN GENERAL DE CARRETERAS

DEMARCACION DE CARRETERAS DEL ESTADO EN LA COMUNIDAD DE ARAGÓN

CONSULTOR: acciona

ESCALAS: 1:1.000 — 0 20 40m — UNE A1 ORIGINALES — GRÁFICAS

TÍTULO DEL PROYECTO: PROYECTO DE TRAZADO: ACONDICIONAMIENTO DE LA CARRETERA N-260. EJE PIRENAICO, P.K. 449.600 AL 463.600. TRAMO: TÚNEL DE BALUPOR - FISCAL

CLAVE: 20-HU-5940

DESIGNACIÓN DEL PLANO: POLIGONAL DE EXPROPIACIONES

Nº ANEJO: A-23

HOJA 5 DE 27

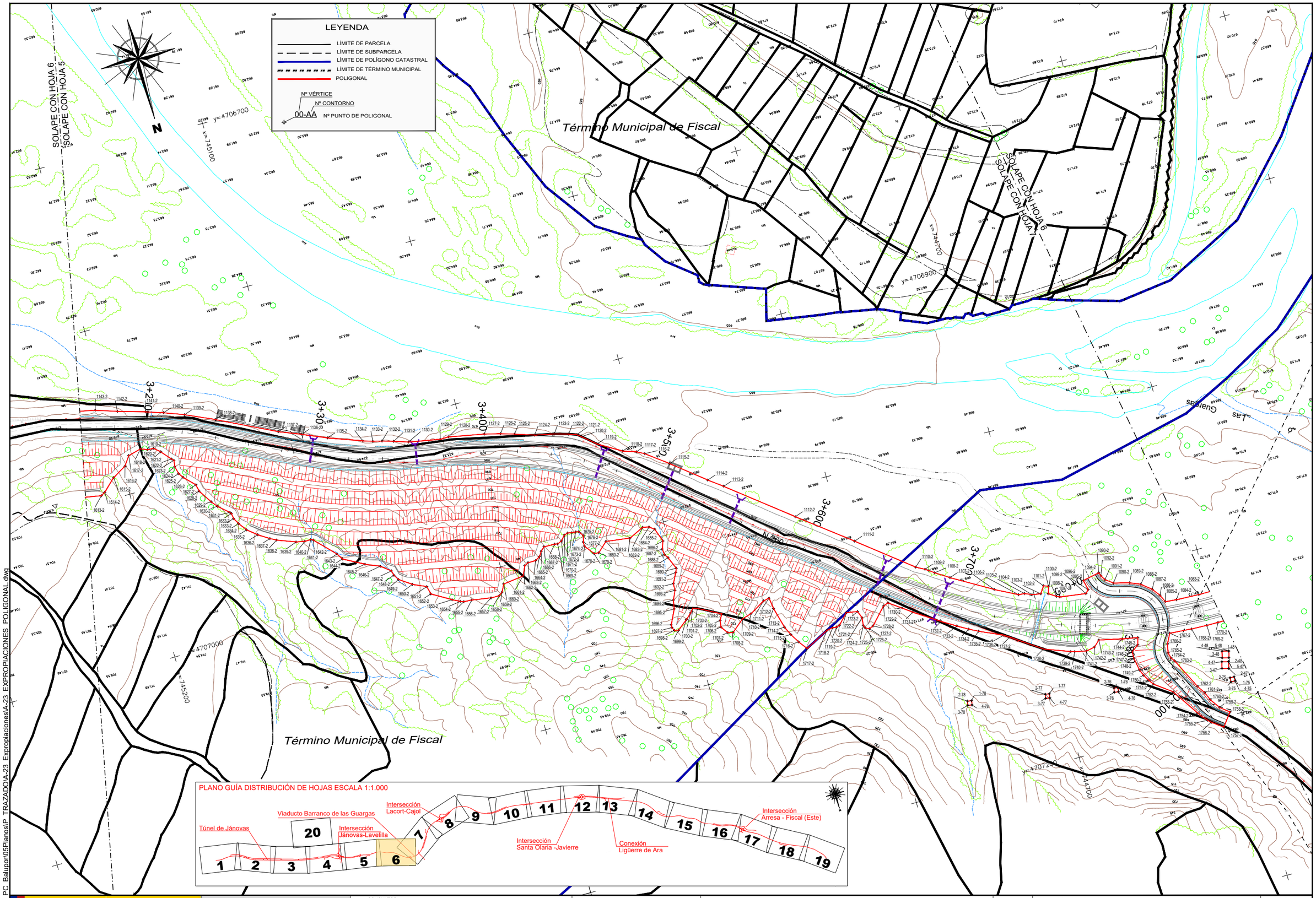

P:\1_206174_PC_Balupor\05Planos\P_TRAZADO\A-23_Expropiaciones\A-23_EXPROPIACIONES_POLIGONAL.dwg

GOBIERNO DE ESPAÑA | MINISTERIO DE TRANSPORTES, MOVILIDAD Y AGENDA URBANA

SECRETARÍA DE ESTADO DE TRANSPORTES, MOVILIDAD Y AGENDA URBANA
SECRETARÍA GENERAL DE INFRAESTRUCTURAS
DIRECCIÓN GENERAL DE CARRETERAS
DEMARCACION DE CARRETERAS DEL ESTADO EN LA COMUNIDAD DE ARAGÓN

CONSULTOR: acciona

ESCALAS: 1:1.000 — 0 20 40m — UNE A1 ORIGINALES — GRÁFICAS

TÍTULO DEL PROYECTO: PROYECTO DE TRAZADO: ACONDICIONAMIENTO DE LA CARRETERA N-260. EJE PIRENAICO, P.K. 449.600 AL 463.600. TRAMO: TÚNEL DE BALUPOR - FISCAL

CLAVE: 20-HU-5940

DESIGNACIÓN DEL PLANO: POLIGONAL DE EXPROPIACIONES

Nº ANEJO: A-23

HOJA 6 DE 27

PLANO GUÍA DISTRIBUCIÓN DE HOJAS ESCALA 1:1.000

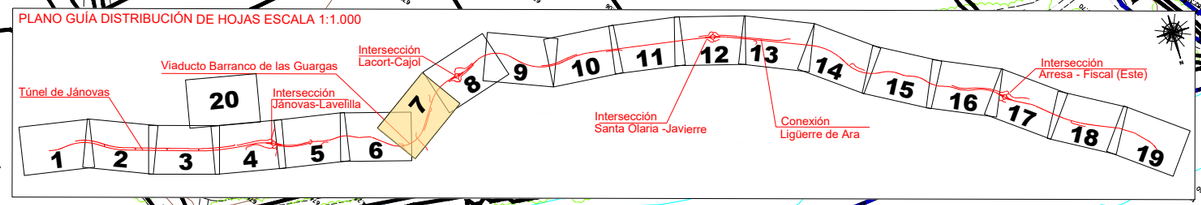

SOLAPE CON HOJA 6

SOLAPE CON HOJA 7

SOLAPE CON HOJA 8

Término Municipal de Fiscal

LEYENDA

- LÍMITE DE PARCELA
- LÍMITE DE SUBPARCELA
- LÍMITE DE POLÍGONO CATASTRAL
- LÍMITE DE TÉRMINO MUNICIPAL
- POLIGONAL

Nº VÉRTICE
Nº CONTORNO
00-AA Nº PUNTO DE POLIGONAL

P:\1_206174_PC_Balupor\05Planos\P_TRAZADO\A-23_Expropiaciones\A-23_EXPROPIACIONES_POLIGONAL.dwg

GOBIERNO DE ESPAÑA
MINISTERIO DE TRANSPORTES, MOVILIDAD Y AGENDA URBANA

SECRETARÍA DE ESTADO DE TRANSPORTES, MOVILIDAD Y AGENDA URBANA
SECRETARÍA GENERAL DE INFRAESTRUCTURAS
DIRECCIÓN GENERAL DE CARRETERAS
DEMARCACION DE CARRETERAS DEL ESTADO EN LA COMUNIDAD DE ARAGÓN

CONSULTOR: acciona

ESCALAS: 1:1.000 (0 20 40m)
UNE A1 ORIGINALES | GRÁFICAS

TÍTULO DEL PROYECTO:
PROYECTO DE TRAZADO:
ACONDICIONAMIENTO DE LA CARRETERA N-260.
EJE PIRENAICO, P.K. 449.600 AL 463.600.
TRAMO: TÚNEL DE BALUPOR - FISCAL

CLAVE: 20-HU-5940

DESIGNACIÓN DEL PLANO:
POLIGONAL DE EXPROPIACIONES

Nº ANEJO: A-23

HOJA 7 DE 27

PLANO GUÍA DISTRIBUCIÓN DE HOJAS ESCALA 1:1.000

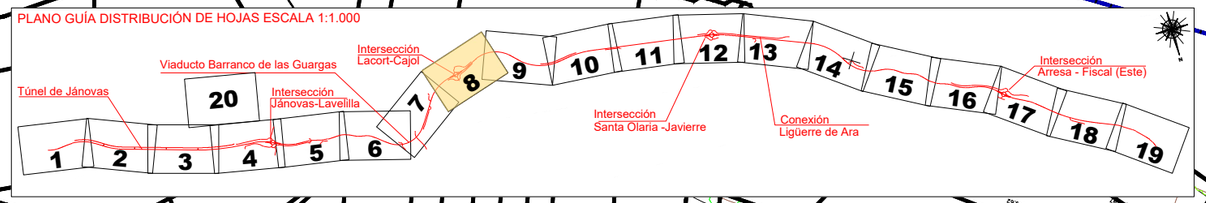

Término Municipal de Fiscal

Término Municipal de Fiscal

Molino

LACORT

Nº260

SOLAPE CON HOJA 7

SOLAPE CON HOJA 8

SOLAPE CON HOJA 8

SOLAPE CON HOJA 9

LEYENDA

- LÍMITE DE PARCELA
- LÍMITE DE SUBPARCELA
- LÍMITE DE POLÍGONO CATASTRAL
- LÍMITE DE TÉRMINO MUNICIPAL
- POLIGONAL

Nº VÉRTICE
Nº CONTORNO
00-AA Nº PUNTO DE POLIGONAL

P11 206174 PC Balupor\05PlanosIP TRAZADO\A-23 Expropiaciones\A-23 EXPROPIACIONES POLIGONAL.dwg

GOBIERNO DE ESPAÑA
MINISTERIO DE TRANSPORTES, MOVILIDAD Y AGENDA URBANA

SECRETARÍA DE ESTADO DE TRANSPORTES, MOVILIDAD Y AGENDA URBANA
SECRETARÍA GENERAL DE INFRAESTRUCTURAS
DIRECCIÓN GENERAL DE CARRETERAS
DEMARCACION DE CARRETERAS DEL ESTADO EN LA COMUNIDAD DE ARAGÓN

CONSULTOR: acciona

ESCALAS: 1:1.000 (0 20 40m)
UNE A1 ORIGINALES | GRÁFICAS

TÍTULO DEL PROYECTO:
PROYECTO DE TRAZADO:
ACONDICIONAMIENTO DE LA CARRETERA N-260.
EJE PIRENAICO, P.K. 449.600 AL 463.600.
TRAMO: TÚNEL DE BALUPOR - FISCAL

CLAVE: 20-HU-5940

DESIGNACIÓN DEL PLANO:
POLIGONAL DE EXPROPIACIONES

Nº ANEJO: A-23

HOJA 8 DE 27

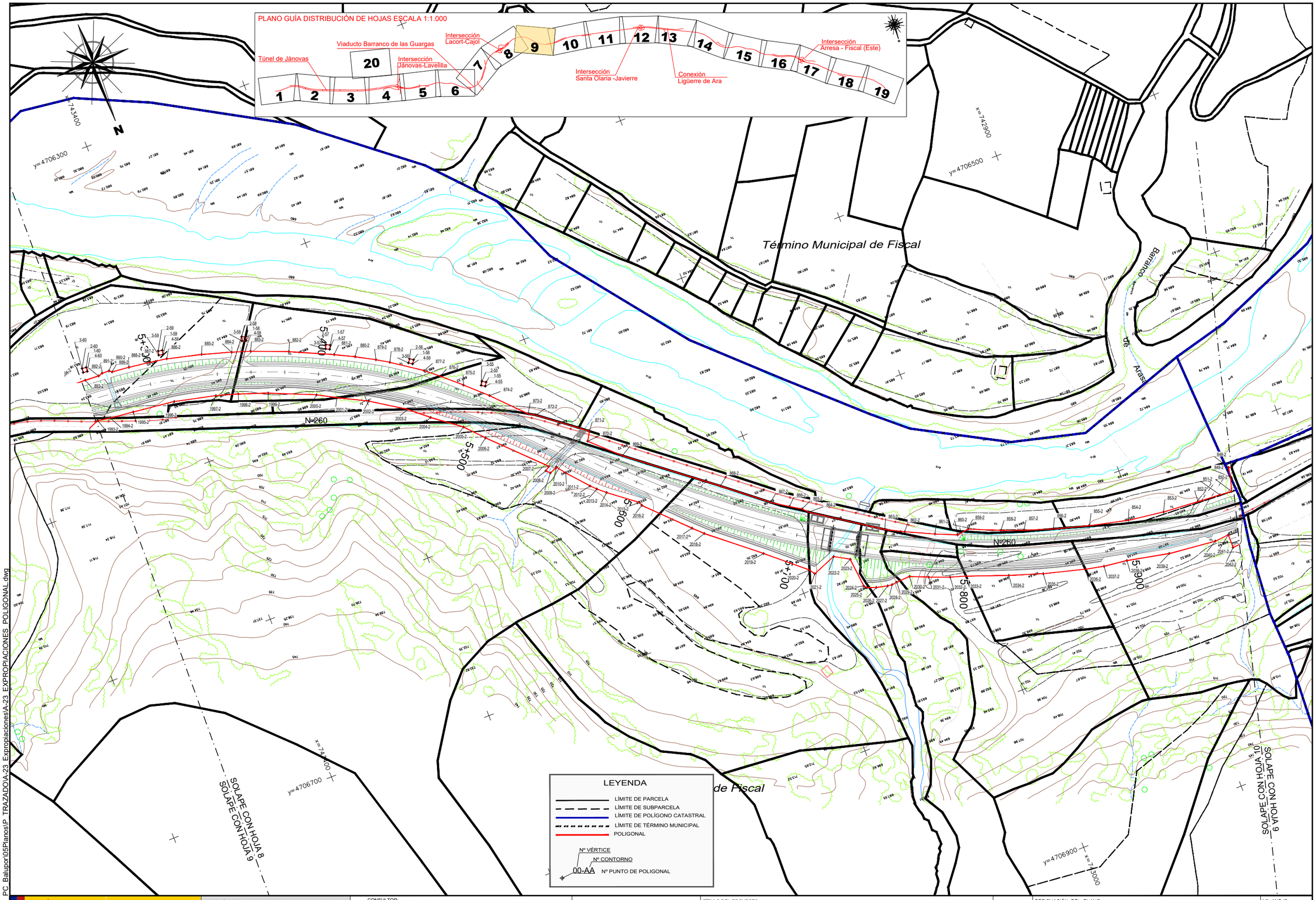

P:\1_206174_PC_Balupor\05Planos\P_TRAZADO\A-23_Expropiaciones\A-23_EXPROPIACIONES_POLIGONAL.dwg

GOBIERNO DE ESPAÑA	MINISTERIO DE TRANSPORTES, MOVILIDAD Y AGENDA URBANA	SECRETARÍA DE ESTADO DE TRANSPORTES, MOVILIDAD Y AGENDA URBANA SECRETARÍA GENERAL DE INFRAESTRUCTURAS DIRECCIÓN GENERAL DE CARRETERAS DEMARCACION DE CARRETERAS DEL ESTADO EN LA COMUNIDAD DE ARAGÓN	CONSULTOR: acciona	ESCALAS: 1:1.000 (UNE A1 ORIGINALES) 0 20 40m GRÁFICAS	TÍTULO DEL PROYECTO: PROYECTO DE TRAZADO: ACONDICIONAMIENTO DE LA CARRETERA N-260. EJE PIRENAICO, P.K. 449.600 AL 463.600. TRAMO: TÚNEL DE BALUPOR - FISCAL	CLAVE: 20-HU-5940	DESIGNACIÓN DEL PLANO: POLIGONAL DE EXPROPIACIONES	Nº ANEJO: A-23 HOJA 9 DE 27

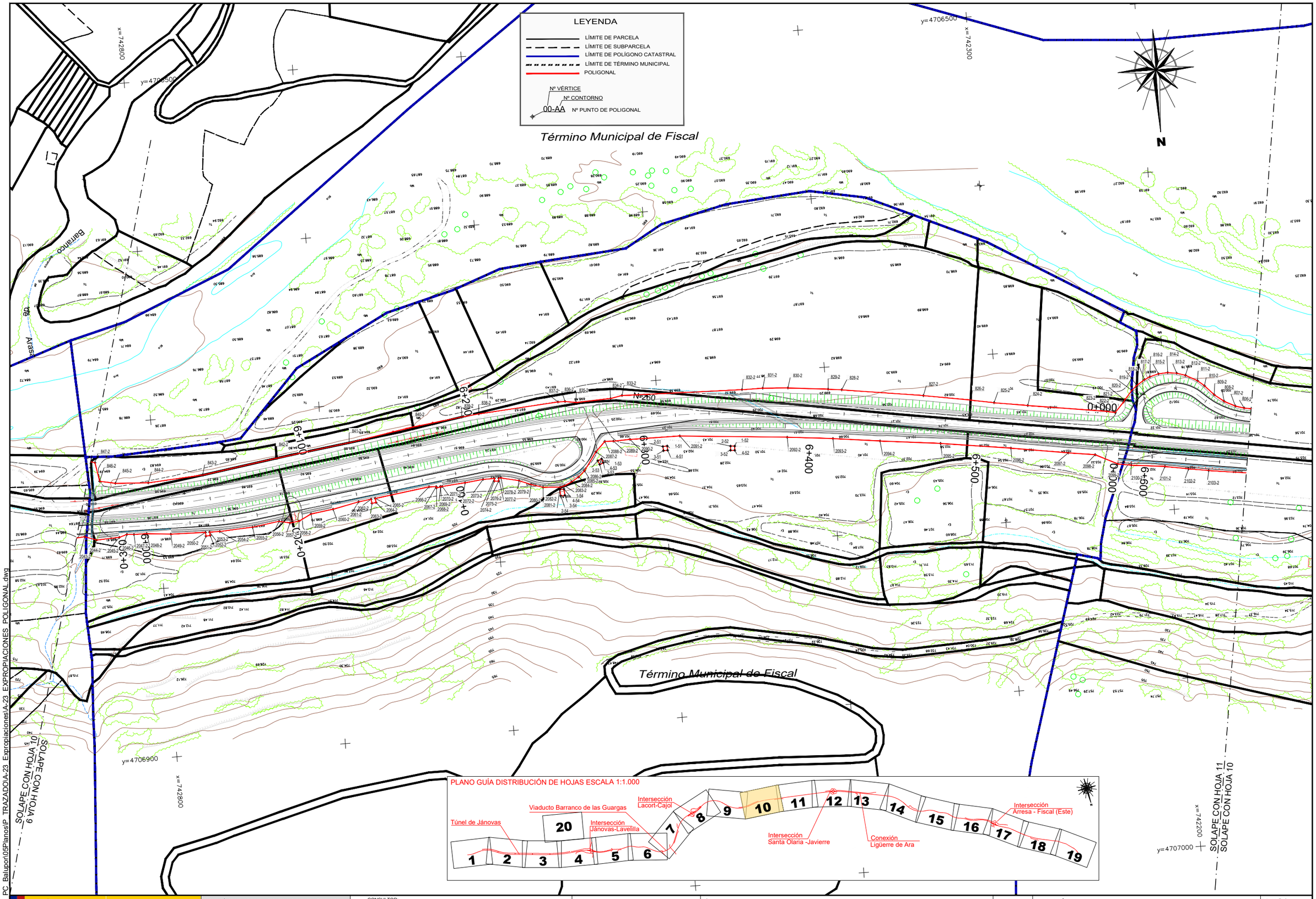

P:\1 206174 PC Balupor\05Planos\P TRAZADO\A-23 Expropiaciones\A-23 EXPROPIACIONES POLIGONAL.dwg

GOBIERNO DE ESPAÑA	MINISTERIO DE TRANSPORTES, MOVILIDAD Y AGENDA URBANA	SECRETARÍA DE ESTADO DE TRANSPORTES, MOVILIDAD Y AGENDA URBANA SECRETARÍA GENERAL DE INFRAESTRUCTURAS DIRECCIÓN GENERAL DE CARRETERAS DEMARCACION DE CARRETERAS DEL ESTADO EN LA COMUNIDAD DE ARAGÓN	CONSULTOR: acciona	ESCALAS: 1:1.000 (0 20 40m) UNE A1 ORIGINALES / GRÁFICAS	TÍTULO DEL PROYECTO: PROYECTO DE TRAZADO: ACONDICIONAMIENTO DE LA CARRETERA N-260. EJE PIRENAICO, P.K. 449.600 AL 463.600. TRAMO: TÚNEL DE BALUPOR - FISCAL	CLAVE: 20-HU-5940	DESIGNACIÓN DEL PLANO: POLIGONAL DE EXPROPIACIONES	Nº ANEJO: A-23 HOJA 10 DE 27

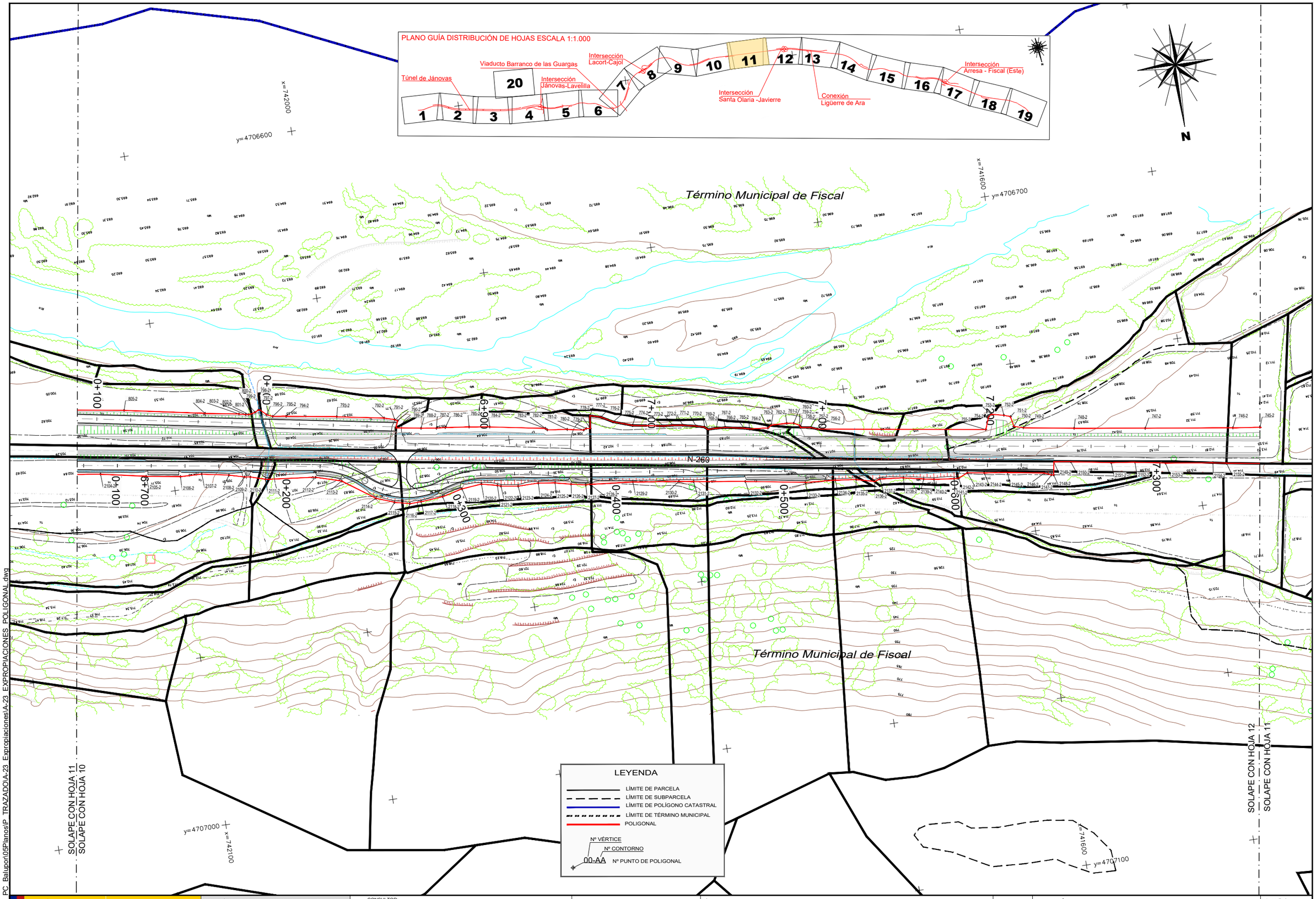

P:\1 206174 PC Balupor\05Planos\P TRAZADO\A-23 Expropiaciones\A-23 EXPROPIACIONES POLIGONAL.dwg

GOBIERNO DE ESPAÑA

MINISTERIO DE TRANSPORTES, MOVILIDAD Y AGENDA URBANA

SECRETARÍA DE ESTADO DE TRANSPORTES, MOVILIDAD Y AGENDA URBANA

SECRETARÍA GENERAL DE INFRAESTRUCTURAS

DIRECCIÓN GENERAL DE CARRETERAS

DEMARCACION DE CARRETERAS DEL ESTADO EN LA COMUNIDAD DE ARAGÓN

CONSULTOR: acciona

ESCALAS: 1:1.000 (UNE A1 ORIGINALES) — 0 20 40m (GRÁFICAS)

TÍTULO DEL PROYECTO: PROYECTO DE TRAZADO: ACONDICIONAMIENTO DE LA CARRETERA N-260. EJE PIRENAICO, P.K. 449.600 AL 463.600. TRAMO: TÚNEL DE BALUPOR - FISCAL

CLAVE: 20-HU-5940

DESIGNACIÓN DEL PLANO: POLIGONAL DE EXPROPIACIONES

Nº ANEJO: A-23

HOJA 11 DE 27

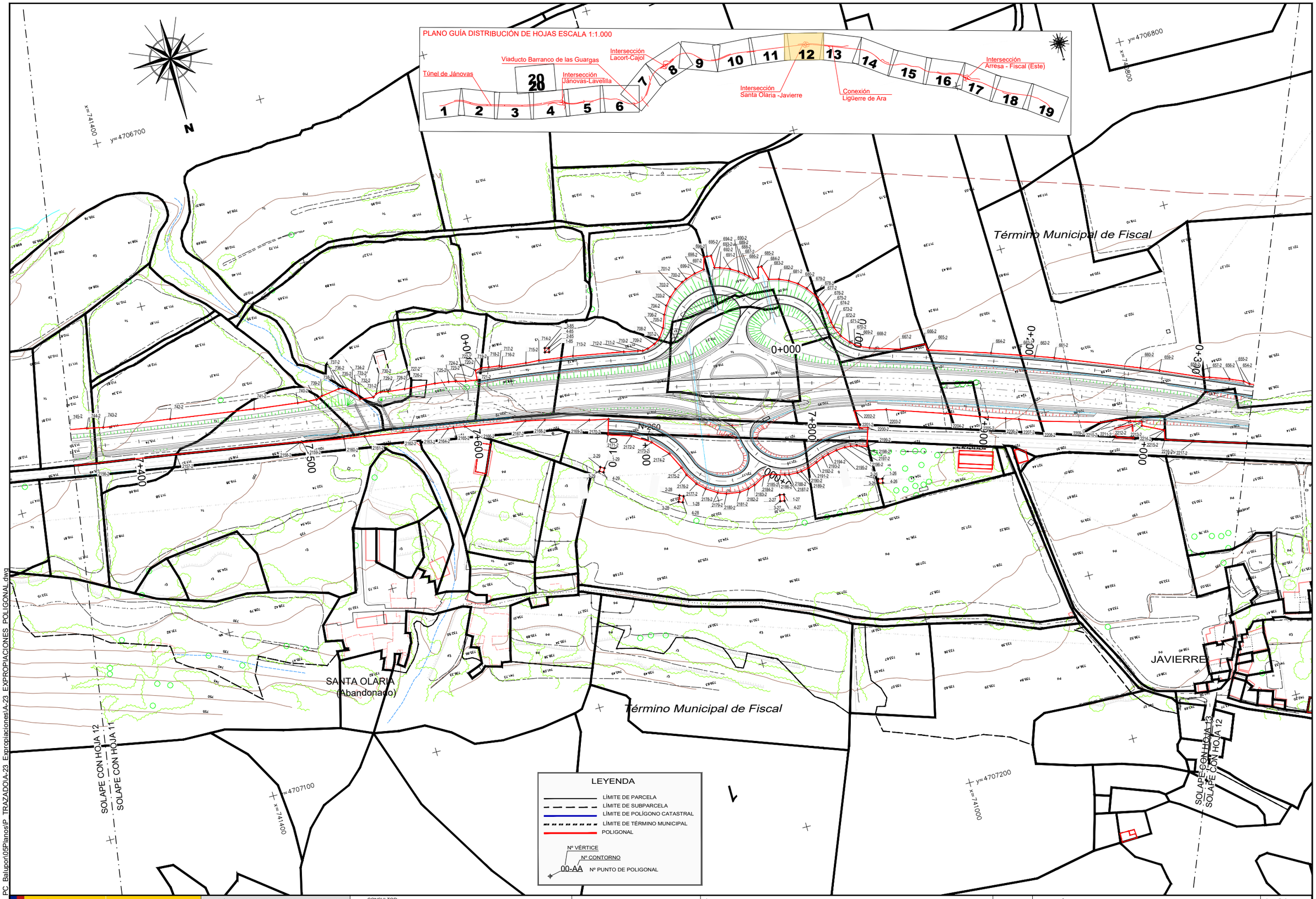

P:\1_206174_PC_Balupor\05Planos\P_TRAZADO\A-23_Expropiaciones\A-23_EXPROPIACIONES_POLIGONAL.dwg

GOBIERNO DE ESPAÑA | MINISTERIO DE TRANSPORTES, MOVILIDAD Y AGENDA URBANA

SECRETARÍA DE ESTADO DE TRANSPORTES, MOVILIDAD Y AGENDA URBANA
SECRETARÍA GENERAL DE INFRAESTRUCTURAS
DIRECCIÓN GENERAL DE CARRETERAS
DEMARCACION DE CARRETERAS DEL ESTADO EN LA COMUNIDAD DE ARAGÓN

CONSULTOR: acciona

ESCALAS: 1:1.000 (UNE A1 ORIGINALES) — 0 20 40m (GRÁFICAS)

TÍTULO DEL PROYECTO: PROYECTO DE TRAZADO: ACONDICIONAMIENTO DE LA CARRETERA N-260. EJE PIRENAICO, P.K. 449.600 AL 463.600. TRAMO: TÚNEL DE BALUPOR - FISCAL

CLAVE: 20-HU-5940

DESIGNACIÓN DEL PLANO: POLIGONAL DE EXPROPIACIONES

Nº ANEJO: A-23

HOJA 12 DE 27

Término Municipal de Fiscal

x=740700 y=4706900

x=740100 y=4707100

x=740300 y=4707200

JAVIERRE

SOLAPE CON HOJA 13
SOLAPE CON HOJA 12

SOLAPE CON HOJA 14
SOLAPE CON HOJA 13

x=740300 y=4707500

PLANO GUÍA DISTRIBUCIÓN DE HOJAS ESCALA 1:1.000

Túnel de Jánovas
Viaducto Barranco de las Guargas
Intersección Jánovas-Lavelilla
Intersección Lacort-Cajol
Intersección Santa Olaria -Javierre
Conexión Ligüerre de Ara
Intersección Arresa - Fiscal (Este)

LEYENDA

- LÍMITE DE PARCELA
- LÍMITE DE SUBPARCELA
- LÍMITE DE POLÍGONO CATASTRAL
- LÍMITE DE TÉRMINO MUNICIPAL
- POLIGONAL
- Nº VÉRTICE
- Nº CONTORNO
- 00-AA Nº PUNTO DE POLIGONAL

P:\1_206174_PC_Balupor\05Planos\P_TRAZADO\A-23_Expropiaciones\A-23_EXPROPIACIONES_POLIGONAL.dwg

GOBIERNO DE ESPAÑA
MINISTERIO DE TRANSPORTES, MOVILIDAD Y AGENDA URBANA

SECRETARÍA DE ESTADO DE TRANSPORTES, MOVILIDAD Y AGENDA URBANA
SECRETARÍA GENERAL DE INFRAESTRUCTURAS
DIRECCIÓN GENERAL DE CARRETERAS
DEMARCACION DE CARRETERAS DEL ESTADO EN LA COMUNIDAD DE ARAGÓN

CONSULTOR: acciona

ESCALAS: 1:1.000 (0 20 40m)
UNE A1 ORIGINALES | GRÁFICAS

TÍTULO DEL PROYECTO:
PROYECTO DE TRAZADO:
ACONDICIONAMIENTO DE LA CARRETERA N-260.
EJE PIRENAICO, P.K. 449.600 AL 463.600.
TRAMO: TÚNEL DE BALUPOR - FISCAL

CLAVE: 20-HU-5940

DESIGNACIÓN DEL PLANO:
POLIGONAL DE EXPROPIACIONES

Nº ANEJO: A-23

HOJA 13 DE 27

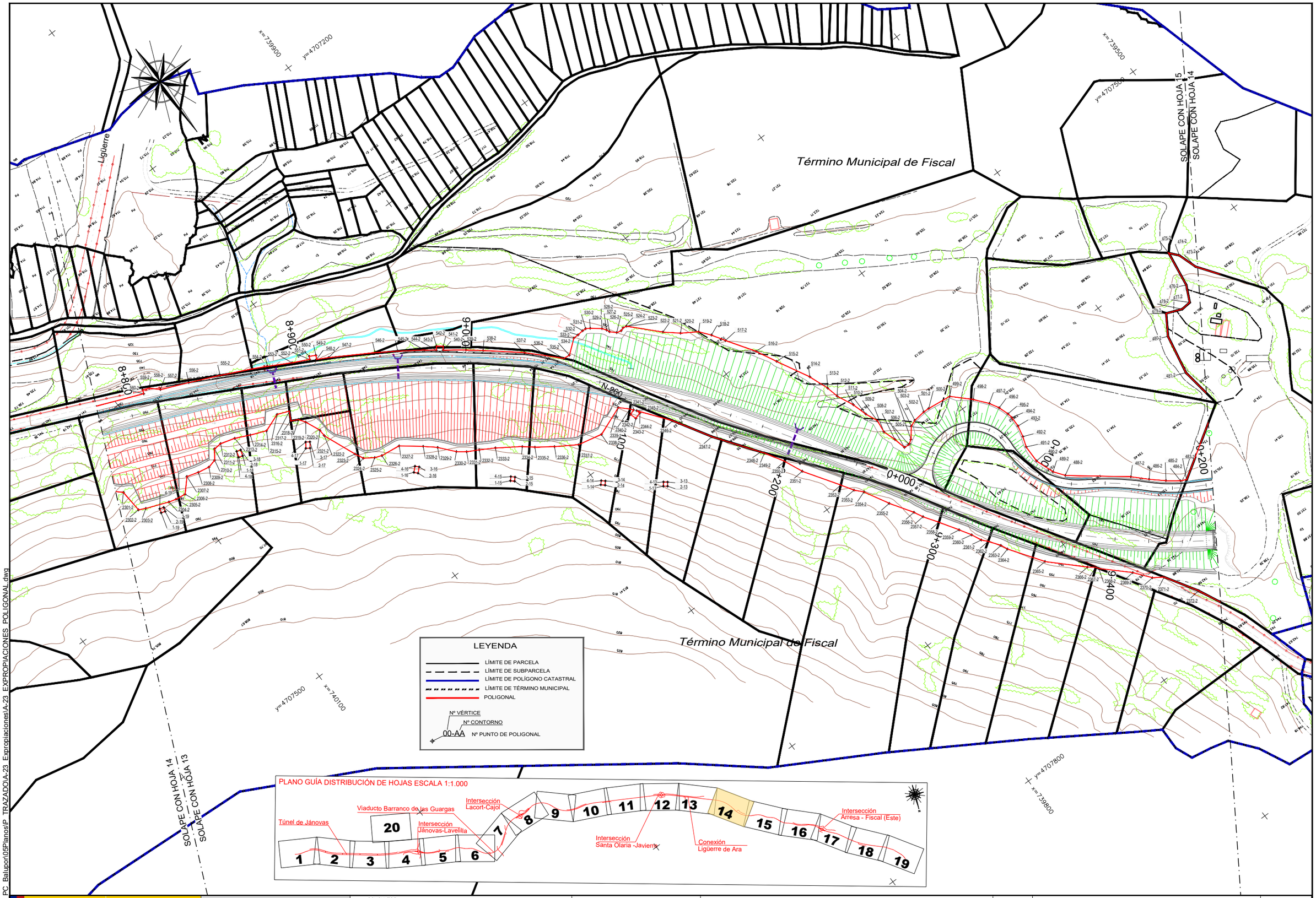

P:\1 206174 PC Balupor\05Planos\P TRAZADO\A-23 Expropiaciones\A-23 EXPROPIACIONES POLIGONAL.dwg

GOBIERNO DE ESPAÑA

MINISTERIO DE TRANSPORTES, MOVILIDAD Y AGENDA URBANA

SECRETARÍA DE ESTADO DE TRANSPORTES, MOVILIDAD Y AGENDA URBANA

SECRETARÍA GENERAL DE INFRAESTRUCTURAS

DIRECCIÓN GENERAL DE CARRETERAS

DEMARCACION DE CARRETERAS DEL ESTADO EN LA COMUNIDAD DE ARAGÓN

CONSULTOR: acciona

ESCALAS: 1:1.000 — UNE A1 ORIGINALES — GRÁFICAS — 0 20 40m

TÍTULO DEL PROYECTO: PROYECTO DE TRAZADO: ACONDICIONAMIENTO DE LA CARRETERA N-260. EJE PIRENAICO, P.K. 449.600 AL 463.600. TRAMO: TÚNEL DE BALUPOR - FISCAL

CLAVE: 20-HU-5940

DESIGNACIÓN DEL PLANO: POLIGONAL DE EXPROPIACIONES

Nº ANEJO: A-23

HOJA 14 DE 27

SOLAPE CON HOJA 15
SOLAPE CON HOJA 14
SOLAPE CON HOJA 16
SOLAPE CON HOJA 15
x=739400
y=4707600
x=739800
y=4707900
x=739100
y=4708200
N
N-260
9+500
9+600
9+700
9+800
9+900
10+000
10+100
Término Municipal de Fiscal

PLANO GUÍA DISTRIBUCIÓN DE HOJAS ESCALA 1:1.000

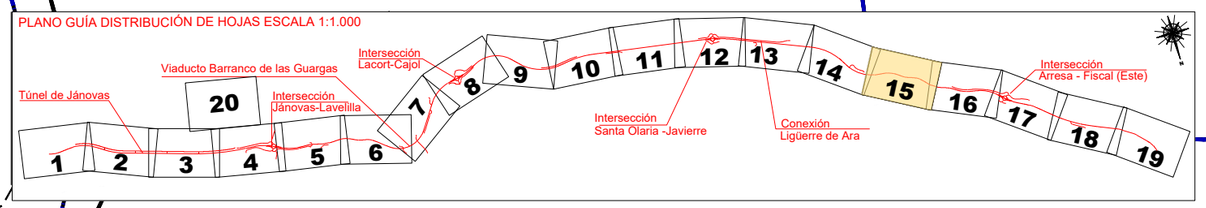

LEYENDA

- Límite de Parcela
- Límite de Subparcela
- Límite de Polígono Catastral
- Límite de Término Municipal

Rústico: 22.3111-0000 (8 / 33) — Nº DE ORDEN DE FINCA DE EXPROPIACIÓN; Nº DE PARCELA CATASTRAL; Nº DE POLÍGONO CATASTRAL

Urbano: 22.3111-0000 / 0000XX0000 — Nº DE ORDEN DE FINCA DE EXPROPIACIÓN; REFERENCIA CATASTRAL

- Expropiación
- Ocupación Temporal
- Servidumbre
- Edificación afectada
- Edificios
- Dominio Publico

P:\1 206174 PC Balupor\05Planos\P TRAZADO\A-23 Expropiaciones\A-23 EXPROPIACIONES POLIGONAL.dwg

GOBIERNO DE ESPAÑA
MINISTERIO DE TRANSPORTES, MOVILIDAD Y AGENDA URBANA

SECRETARÍA DE ESTADO DE TRANSPORTES, MOVILIDAD Y AGENDA URBANA
SECRETARÍA GENERAL DE INFRAESTRUCTURAS
DIRECCIÓN GENERAL DE CARRETERAS
DEMARCACION DE CARRETERAS DEL ESTADO EN LA COMUNIDAD DE ARAGÓN

CONSULTOR: acciona

ESCALAS: 1:1.000 (0 20 40m)
UNE A1 ORIGINALES | GRAFICAS

TÍTULO DEL PROYECTO:
PROYECTO DE TRAZADO:
ACONDICIONAMIENTO DE LA CARRETERA N-260.
EJE PIRENAICO, P.K. 449.600 AL 463.600.
TRAMO: TÚNEL DE BALUPOR - FISCAL

CLAVE: 20-HU-5940

DESIGNACIÓN DEL PLANO:
POLIGONAL DE EXPROPIACIONES

Nº ANEJO: A-23

HOJA 15 DE 27

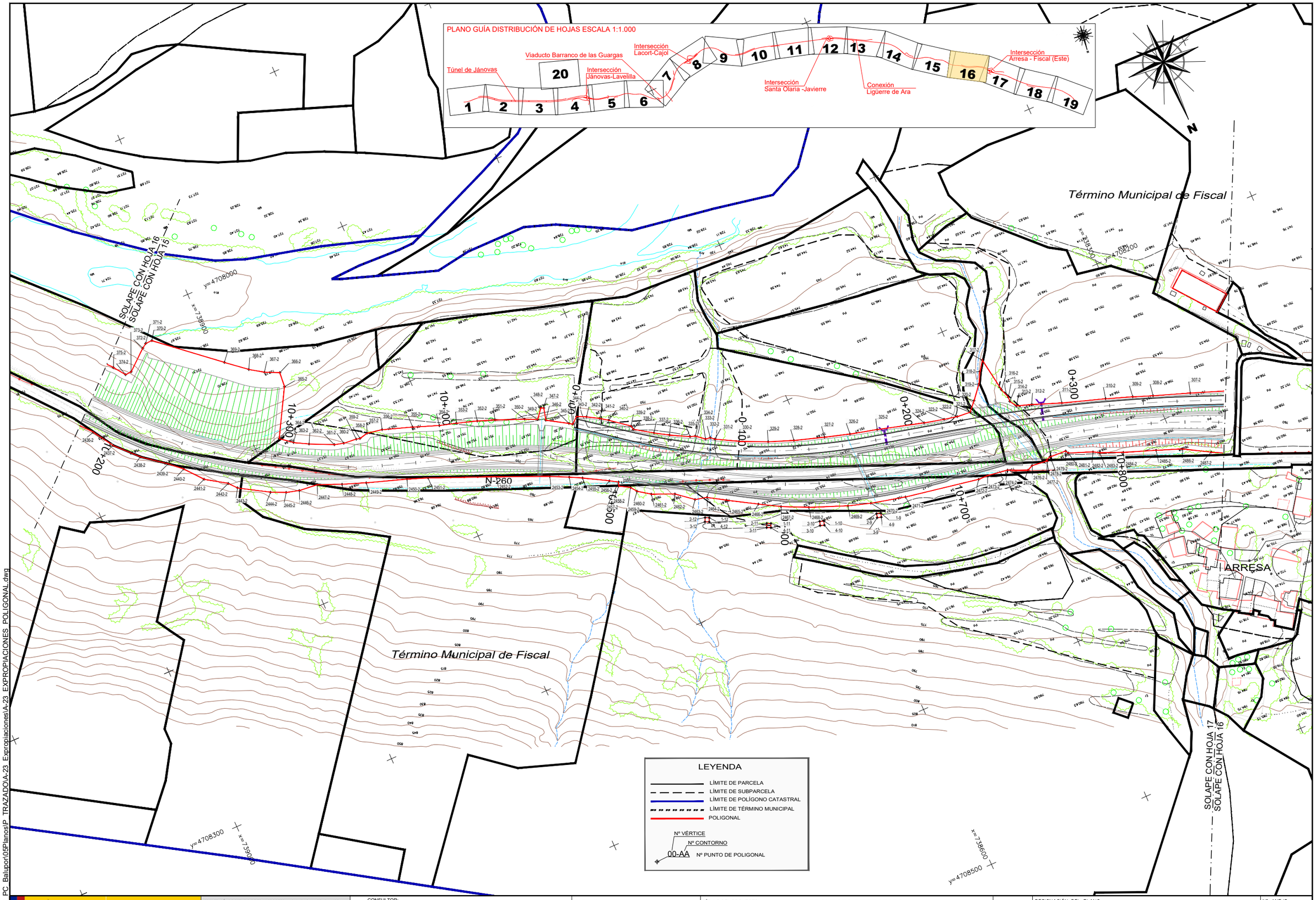

P:\1 206174 PC Balupor\05Planos\P TRAZADO\A-23 Expropiaciones\A-23 EXPROPIACIONES POLIGONAL.dwg

GOBIERNO DE ESPAÑA / MINISTERIO DE TRANSPORTES, MOVILIDAD Y AGENDA URBANA	SECRETARÍA DE ESTADO DE TRANSPORTES, MOVILIDAD Y AGENDA URBANA SECRETARÍA GENERAL DE INFRAESTRUCTURAS DIRECCIÓN GENERAL DE CARRETERAS DEMARCACION DE CARRETERAS DEL ESTADO EN LA COMUNIDAD DE ARAGÓN	CONSULTOR: acciona	ESCALAS: 1:1.000 (0 20 40m) UNE A1 ORIGINALES / GRÁFICAS	TÍTULO DEL PROYECTO: PROYECTO DE TRAZADO: ACONDICIONAMIENTO DE LA CARRETERA N-260. EJE PIRENAICO, P.K. 449.600 AL 463.600. TRAMO: TÚNEL DE BALUPOR - FISCAL	CLAVE: 20-HU-5940	DESIGNACIÓN DEL PLANO: POLIGONAL DE EXPROPIACIONES	Nº ANEJO: A-23 HOJA 16 DE 27

PLANO GUÍA DISTRIBUCIÓN DE HOJAS ESCALA 1:1.000

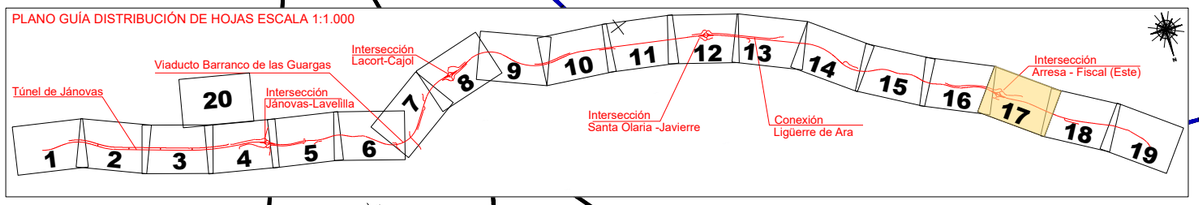

N

x=737800 y=4708500

SOLAPE CON HOJA 18
SOLAPE CON HOJA 17

Término Municipal de Fiscal

x=738400 y=4708300

0+000 0+900 0+600 0+200 0+300 11+400 11+500 11+200 1+000 2+000 C0+000 C0+100 C0+200

ARRESA

x=738400 y=4708500

SOLAPE CON HOJA 17
SOLAPE CON HOJA 16

Término Municipal de Fiscal

x=738000 y=4708900

LEYENDA

- LÍMITE DE PARCELA
- LÍMITE DE SUBPARCELA
- LÍMITE DE POLÍGONO CATASTRAL
- LÍMITE DE TÉRMINO MUNICIPAL
- POLIGONAL

Nº VÉRTICE
Nº CONTORNO
00-AA Nº PUNTO DE POLIGONAL

P:\1 206174 PC Balupor\05Planos\P TRAZADO\A-23 Expropiaciones\A-23 EXPROPIACIONES POLIGONAL.dwg

GOBIERNO DE ESPAÑA
MINISTERIO DE TRANSPORTES, MOVILIDAD Y AGENDA URBANA

SECRETARÍA DE ESTADO DE TRANSPORTES, MOVILIDAD Y AGENDA URBANA
SECRETARÍA GENERAL DE INFRAESTRUCTURAS
DIRECCIÓN GENERAL DE CARRETERAS
DEMARCACION DE CARRETERAS DEL ESTADO EN LA COMUNIDAD DE ARAGÓN

CONSULTOR: acciona

ESCALAS: 1:1.000 (0 20 40m)
UNE A1 ORIGINALES | GRAFICAS

TÍTULO DEL PROYECTO:
PROYECTO DE TRAZADO:
ACONDICIONAMIENTO DE LA CARRETERA N-260.
EJE PIRENAICO, P.K. 449.600 AL 463.600.
TRAMO: TÚNEL DE BALUPOR - FISCAL

CLAVE: 20-HU-5940

DESIGNACIÓN DEL PLANO:
POLIGONAL DE EXPROPIACIONES

Nº ANEJO: A-23

HOJA 17 DE 27

PLANO GUÍA DISTRIBUCIÓN DE HOJAS ESCALA 1:1.000

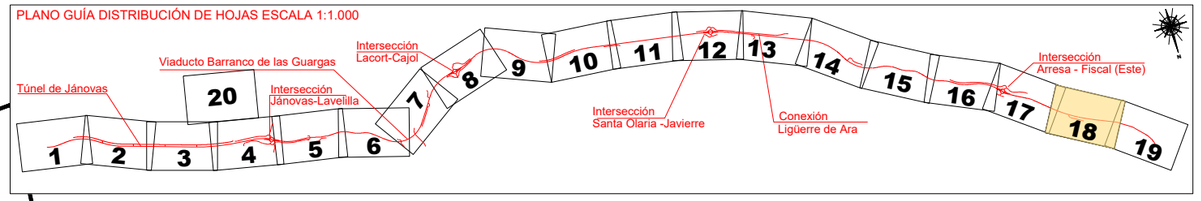

LEYENDA

- LÍMITE DE PARCELA
- LÍMITE DE SUBPARCELA
- LÍMITE DE POLÍGONO CATASTRAL
- LÍMITE DE TÉRMINO MUNICIPAL
- POLIGONAL

Nº VÉRTICE / Nº CONTORNO — 00-AA — Nº PUNTO DE POLIGONAL

GOBIERNO DE ESPAÑA
MINISTERIO DE TRANSPORTES, MOVILIDAD Y AGENDA URBANA

SECRETARÍA DE ESTADO DE TRANSPORTES, MOVILIDAD Y AGENDA URBANA
SECRETARÍA GENERAL DE INFRAESTRUCTURAS
DIRECCIÓN GENERAL DE CARRETERAS
DEMARCACION DE CARRETERAS DEL ESTADO EN LA COMUNIDAD DE ARAGÓN

CONSULTOR: acciona

ESCALAS: 1:1.000 (0 20 40m)
UNE A1 ORIGINALES | GRÁFICAS

TÍTULO DEL PROYECTO:
PROYECTO DE TRAZADO:
ACONDICIONAMIENTO DE LA CARRETERA N-260.
EJE PIRENAICO, P.K. 449.600 AL 463.600.
TRAMO: TÚNEL DE BALUPOR - FISCAL

CLAVE: 20-HU-5940

DESIGNACIÓN DEL PLANO:
POLIGONAL DE EXPROPIACIONES

Nº ANEJO: A-23

HOJA 18 DE 27

P:\1 206174 PC Balupor\05Planos\P TRAZADO\A-23 Expropiaciones\A-23 EXPROPIACIONES POLIGONAL.dwg

Término Municipal de Fiscal

FISCAL

FISCAL

Término Municipal de Fiscal

Término Municipal de Bro

12+300

12+400

12+500

12+600

12+700

12+800

x=737100

y=4709000

x=737200

y=4709200

x=736600

y=709300

SOLAPE CON HOJA 19

SOLAPE CON HOJA 18

SOLAPE CON HOJA 20

PLANO GUÍA DISTRIBUCIÓN DE HOJAS ESCALA 1:1.000

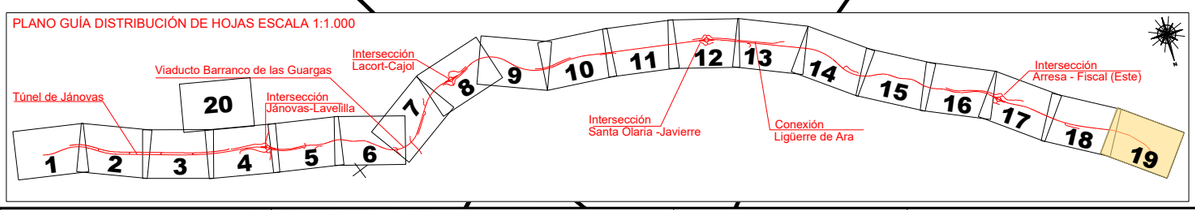

LEYENDA

- LÍMITE DE PARCELA
- LÍMITE DE SUBPARCELA
- LÍMITE DE POLÍGONO CATASTRAL
- LÍMITE DE TÉRMINO MUNICIPAL
- POLIGONAL
- Nº VÉRTICE
- Nº CONTORNO
- 00-AA Nº PUNTO DE POLIGONAL

P:\1 206174 PC Balupor\05Planos\P TRAZADO\A-23 Expropiaciones\A-23 EXPROPIACIONES POLIGONAL.dwg

GOBIERNO DE ESPAÑA

MINISTERIO DE TRANSPORTES, MOVILIDAD Y AGENDA URBANA

SECRETARÍA DE ESTADO DE TRANSPORTES, MOVILIDAD Y AGENDA URBANA

SECRETARÍA GENERAL DE INFRAESTRUCTURAS

DIRECCIÓN GENERAL DE CARRETERAS

DEMARCACION DE CARRETERAS DEL ESTADO EN LA COMUNIDAD DE ARAGÓN

CONSULTOR: acciona

ESCALAS: 1:1.000 (0 20 40m)

UNE A1 ORIGINALES | GRÁFICAS

TÍTULO DEL PROYECTO: PROYECTO DE TRAZADO: ACONDICIONAMIENTO DE LA CARRETERA N-260. EJE PIRENAICO, P.K. 449.600 AL 463.600. TRAMO: TÚNEL DE BALUPOR - FISCAL

CLAVE: 20-HU-5940

DESIGNACIÓN DEL PLANO: POLIGONAL DE EXPROPIACIONES

Nº ANEJO: A-23

HOJA 19 DE 27

POLIGONAL DE EXPROPIACION		
VERTICE	X	Y
1-1	743758.7657	4706521.8406
2-1	743794.3932	4706535.2721
3-1	743805.9376	4706538.1399
4-1	743822.7685	4706540.6294
5-1	743833.2484	4706540.9113
6-1	743840.8597	4706540.2514
7-1	743848.3653	4706538.7934
8-1	743858.1716	4706535.5312
9-1	743864.2429	4706533.7883
10-1	743866.5631	4706526.5104
11-1	743865.8322	4706522.2082
12-1	743864.3119	4706520.8649
13-1	743862.8761	4706519.9080
14-1	743861.0361	4706516.0431
15-1	743858.3657	4706514.0605
16-1	743856.2486	4706511.4145
17-1	743849.3467	4706498.5640
18-1	743842.8154	4706495.1680
19-1	743836.0613	4706494.1593
20-1	743826.7122	4706493.9972
21-1	743815.4178	4706495.1007
22-1	743809.2533	4706496.2917
23-1	743798.8898	4706499.1759
24-1	743786.7059	4706504.4514
25-1	743775.4227	4706511.5524
26-1	743770.6878	4706515.2413
27-1	743766.6922	4706517.7591
28-1	743758.7657	4706521.8406
1-2	738321.6366	4708373.3412
2-2	738309.4871	4708387.3963
3-2	738304.2774	4708395.0579
4-2	738299.4881	4708403.3677
5-2	738287.8878	4708424.9978
6-2	738280.4604	4708421.7871
7-2	738294.7100	4708390.4210
8-2	738298.9560	4708381.5684
9-2	738296.9010	4708382.4895
10-2	738280.7033	4708392.1201
11-2	738277.4376	4708396.0297
12-2	738263.5305	4708411.4409
13-2	738257.1265	4708418.8315
14-2	738247.1997	4708432.4232
15-2	738240.5212	4708444.3489
16-2	738237.0395	4708446.9795
17-2	738233.3653	4708457.5583
18-2	738232.3507	4708465.2341
19-2	738235.8140	4708468.2767
20-2	738239.7082	4708470.5688
21-2	738244.2202	4708471.5259
22-2	738249.0133	4708471.1966
23-2	738253.6678	4708469.6398
24-2	738258.3004	4708465.4148
25-2	738261.8640	4708459.4613
26-2	738267.5231	4708447.3989
27-2	738277.6517	4708452.7998
28-2	738274.0400	4708460.4610
29-2	738269.4000	4708467.2210
30-2	738263.8555	4708473.7593
31-2	738258.1106	4708479.3406
32-2	738251.5527	4708484.5306
33-2	738244.5600	4708489.0310
34-2	738236.2800	4708492.8900
35-2	738236.5067	4708493.7116
36-2	738224.8600	4708499.4110
37-2	738215.0856	4708503.7534
38-2	738217.2229	4708513.0085

POLIGONAL DE EXPROPIACION		
VERTICE	X	Y
39-2	738212.1587	4708515.5734
40-2	738207.2705	4708509.9063
41-2	738202.7518	4708498.7303
42-2	738224.2310	4708489.0298
43-2	738226.5461	4708486.9569
44-2	738227.5315	4708484.2380
45-2	738227.4463	4708482.7733
46-2	738226.2431	4708479.7879
47-2	738224.5517	4708478.0490
48-2	738221.3202	4708476.1556
49-2	738218.6737	4708475.1802
50-2	738217.1068	4708475.1827
51-2	738215.5269	4708475.5506
52-2	738212.9021	4708476.5982
53-2	738210.1156	4708482.5569
54-2	738200.2318	4708486.6538
55-2	738191.8949	4708490.6066
56-2	738184.4601	4708494.8274
57-2	738170.1172	4708504.7781
58-2	738158.5730	4708513.7140
59-2	738151.5719	4708517.9688
60-2	738153.3913	4708522.7757
61-2	738030.9100	4708577.6110
62-2	737972.3410	4708604.5702
63-2	737966.9840	4708608.6373
64-2	737951.4973	4708617.4795
65-2	737932.0112	4708630.6914
66-2	737913.9537	4708643.3773
67-2	737910.2500	4708644.9202
68-2	737904.8870	4708649.6370
69-2	737903.5300	4708651.8287
70-2	737883.6330	4708667.9612
71-2	737860.9231	4708687.2447
72-2	737842.8195	4708702.9452
73-2	737835.4354	4708709.7262
74-2	737838.8158	4708713.7225
75-2	737836.7417	4708715.3446
76-2	737835.0283	4708713.4221
77-2	737828.0933	4708713.9909
78-2	737810.5548	4708728.4438
79-2	737809.8894	4708728.4777
80-2	737806.5560	4708731.0951
81-2	737788.6705	4708747.3523
82-2	737754.1425	4708778.0374
83-2	737727.8148	4708799.8859
84-2	737707.0154	4708816.4317
85-2	737707.2498	4708819.6707
86-2	737704.9855	4708822.3108
87-2	737698.5008	4708827.8100
88-2	737685.0413	4708837.0006
89-2	737668.6544	4708848.6194
90-2	737647.4326	4708864.0139
91-2	737631.8870	4708873.9889
92-2	737619.7378	4708880.9399
93-2	737615.7927	4708883.2740
94-2	737612.9064	4708879.9525
95-2	737612.4077	4708883.1935
96-2	737610.2384	4708887.1335
97-2	737608.2828	4708888.8879
98-2	737606.5571	4708890.1369
99-2	737601.2314	4708893.1172
100-2	737597.7395	4708895.1153
101-2	737595.1190	4708896.8776
102-2	737599.6844	4708907.8671
103-2	737593.5056	4708909.7368
104-2	737592.2685	4708907.7880

POLIGONAL DE EXPROPIACION		
VERTICE	X	Y
105-2	737592.5908	4708911.2120
106-2	737592.3978	4708912.1551
107-2	737591.1939	4708918.0384
108-2	737591.0744	4708921.1660
109-2	737590.2263	4708925.3185
110-2	737588.6455	4708928.0517
111-2	737586.2679	4708931.1688
112-2	737586.0528	4708933.6531
113-2	737583.7648	4708937.0822
114-2	737581.8598	4708937.2119
115-2	737578.0896	4708935.3366
116-2	737573.6067	4708936.9043
117-2	737569.7867	4708938.8772
118-2	737562.9980	4708941.5712
119-2	737557.6278	4708943.9514
120-2	737553.2051	4708945.5472
121-2	737537.4806	4708955.2962
122-2	737525.4198	4708961.3042
123-2	737520.0835	4708964.3992
124-2	737497.8633	4708976.1726
125-2	737495.0476	4708977.5216
126-2	737491.2011	4708978.7815
127-2	737481.7027	4708983.6054
128-2	737459.3389	4708995.5552
129-2	737456.8453	4708996.4948
130-2	737454.7745	4708998.1555
131-2	737453.9499	4708999.9045
132-2	737450.3460	4709004.6316
133-2	737447.4139	4709002.7000
134-2	737439.0685	4709006.4807
135-2	737431.3065	4709009.5837
136-2	737419.7647	4709012.8319
137-2	737421.1000	4709017.3100
138-2	737416.1636	4709013.2948
139-2	737412.6581	4709012.5920
140-2	737408.5206	4709009.5948
141-2	737404.2838	4709004.8632
142-2	737398.7688	4709006.7452
143-2	737391.5825	4709001.6004
144-2	737384.2354	4709004.9332
145-2	737383.5584	4709011.8382
146-2	737375.4293	4709012.7955
147-2	737338.6500	4709029.0380
148-2	737319.6822	4709036.4348
149-2	737316.7255	4709036.1305
150-2	737274.3269	4709054.2144
151-2	737263.3218	4709056.1964
152-2	737259.2847	4709047.1077
153-2	737293.3065	4709032.5216
154-2	737299.7394	4709029.6052
155-2	737299.3091	4709028.8183
156-2	737314.3988	4709023.1729
157-2	737336.2975	4709013.3985
158-2	737345.8020	4709006.2121
159-2	737350.5200	4709003.1810
160-2	737355.8795	4708998.2141
161-2	737362.8400	4708991.3910
162-2	737363.8200	4708989.0910
163-2	737364.8600	4708990.4210
164-2	737370.6300	4708984.6410
165-2	737373.0811	4708986.8627
166-2	737376.4726	4708989.2908
167-2	737391.2500	4708973.3810
168-2	737399.2200	4708965.4710
169-2	737398.9300	4708964.2610
170-2	737406.5522	4708956.9752

POLIGONAL DE EXPROPIACION		
VERTICE	X	Y
171-2	737406.4400	4708958.8310
172-2	737416.8300	4708951.5510
173-2	737431.7300	4708945.1310
174-2	737487.4700	4708926.4210
175-2	737527.9097	4708912.5480
176-2	737529.8497	4708911.0197
177-2	737566.7660	4708887.4035
178-2	737576.1519	4708881.0280
179-2	737578.2640	4708875.7972
180-2	737576.8779	4708873.7042
181-2	737578.9685	4708872.3088
182-2	737580.3443	4708873.6324
183-2	737584.6151	4708870.3978
184-2	737587.8287	4708868.9478
185-2	737590.8330	4708866.4313
186-2	737601.7232	4708858.3103
187-2	737612.1251	4708848.6783
188-2	737626.7061	4708837.5092
189-2	737642.6063	4708823.4595
190-2	737653.6010	4708814.8951
191-2	737669.1811	4708803.2052
192-2	737668.1552	4708801.6981
193-2	737670.6350	4708800.0099
194-2	737671.6002	4708801.4277
195-2	737709.1946	4708773.5227
196-2	737718.4188	4708766.0046
197-2	737732.5280	4708755.0488
198-2	737743.9748	4708745.8833
199-2	737743.1331	4708744.6468
200-2	737745.6130	4708742.9586
201-2	737746.3567	4708744.0511
202-2	737753.1922	4708738.7839
203-2	737755.4666	4708737.5112
204-2	737759.6406	4708736.9983
205-2	737761.7784	4708734.5005
206-2	737766.8639	4708730.6677
207-2	737772.1751	4708727.1924
208-2	737784.1681	4708720.0046
209-2	737793.8092	4708713.0380
210-2	737803.3007	4708707.3662
211-2	737805.6495	4708707.2745
212-2	737807.4457	4708705.7511
213-2	737815.2007	4708697.8043
214-2	737823.8808	4708689.9029
215-2	737838.7336	4708676.9545
216-2	737859.4520	4708657.8409
217-2	737884.9007	4708639.1140
218-2	737889.4660	4708633.0556
219-2	737890.1193	4708630.1002
220-2	737900.7984	4708619.1291
221-2	737911.9403	4708610.6174
222-2	737924.4388	4708602.2772
223-2	737940.9185	4708590.2219
224-2	737955.1511	4708581.8174
225-2	737967.4397	4708574.8365
226-2	737988.3444	4708562.2536
227-2	738016.4258	4708544.3684
228-2	738053.0323	4708521.3646
229-2	738069.2931	4708511.7742
230-2	738077.5042	4708507.6604
231-2	738088.2910	4708502.8342
232-2	738088.8640	4708497.0665
233-2	738083.9500	4708497.8710
234-2	738061.7617	4708502.6830
235-2	738041.8757	4708508.6243
236-2	738018.2187	4708516.1421

POLIGONAL DE EXPROPIACION		
VERTICE	X	Y
237-2	738000.7601	4708522.9794
238-2	737995.5246	4708525.8237
239-2	737980.9830	4708531.6239
240-2	737977.9178	4708534.4091
241-2	737968.6837	4708538.5069
242-2	737962.6438	4708540.1681
243-2	737959.2524	4708542.1171
244-2	737960.7587	4708544.3814
245-2	737952.6974	4708547.6066
246-2	737945.9014	4708543.8945
247-2	737947.5104	4708540.8264
248-2	737949.1522	4708538.4663
249-2	737952.4120	4708534.9860
250-2	737956.2678	4708532.1898
251-2	737974.6019	4708523.7796
252-2	737983.1737	4708519.2774
253-2	737996.9252	4708513.2933
254-2	738019.8678	4708504.8565
255-2	738032.7913	4708500.3207
256-2	738049.9647	4708494.8203
257-2	738085.5235	4708482.9833
258-2	738094.1967	4708480.5504
259-2	738106.9729	4708475.3977
260-2	738113.1846	4708469.7671
261-2	738117.9903	4708463.1695
262-2	738121.1225	4708455.1074
263-2	738113.5900	4708444.2710
264-2	738118.6900	4708434.7810
265-2	738125.3630	4708429.5991
266-2	738126.6749	4708426.6809
267-2	738128.1246	4708424.0660
268-2	738130.1729	4708421.0035
269-2	738129.3702	4708414.4710
270-2	738129.3841	4708409.5733
271-2	738130.4200	4708403.5588
272-2	738132.2194	4708398.1993
273-2	738135.7895	4708391.4424
274-2	738140.0406	4708386.0643
275-2	738142.8067	4708383.6204
276-2	738142.2663	4708380.5222
277-2	738146.5986	4708377.7024
278-2	738148.8689	4708379.7437
279-2	738154.0734	4708377.1307
280-2	738160.3140	4708375.3729
281-2	738166.6684	4708374.7512
282-2	738172.8860	4708375.2280
283-2	738181.2323	4708377.5715
284-2	738189.6844	4708381.0061
285-2	738196.6452	4708382.4344
286-2	738207.5611	4708383.1385
287-2	738215.8757	4708382.5641
288-2	738222.1245	4708381.1126
289-2	738230.8668	4708377.8423
290-2	738238.9754	4708373.2137
291-2	738265.7248	4708352.4099
292-2	738285.2155	4708338.3557
293-2	738287.7200	4708333.9110
294-2	738289.4562	4708335.6437
295-2	738290.4116	4708335.1788
296-2	738289.3183	4708333.7052
297-2	738291.7276	4708331.9177
298-2	738293.3428	4708334.1392
299-2	738294.8613	4708333.8215
300-2	738303.2592	4708328.7039
301-2	738307.8620	4708324.5383
302-2	738313.9447	4708322.4888

POLIGONAL DE EXPROPIACION		
VERTICE	X	Y
303-2	738317.6581	4708320.9790
304-2	738335.0505	4708310.9724
305-2	738340.4160	4708308.1109
306-2	738354.5134	4708301.6603
307-2	738379.7684	4708292.2874
308-2	738400.5787	4708284.8971
309-2	738411.8312	4708280.6358
310-2	738426.9673	4708275.2244
311-2	738451.7377	4708267.0862
312-2	738468.4597	4708260.7696
313-2	738476.9861	4708257.8402
314-2	738479.5600	4708253.8510
315-2	738479.3219	4708251.2800
316-2	738481.3390	4708245.5214
317-2	738484.5952	4708224.9774
318-2	738488.5700	4708230.5410
319-2	738492.0300	4708236.9610
320-2	738498.7899	4708244.9726
321-2	738503.6579	4708250.3002
322-2	738511.6008	4708249.5861
323-2	738519.4029	4708247.9506
324-2	738531.0839	4708245.0672
325-2	738558.0832	4708237.5445
326-2	738573.8560	4708233.4898
327-2	738588.4732	4708229.1227
328-2	738605.8346	4708223.6273
329-2	738620.1087	4708218.2025
330-2	738635.6859	4708211.0662
331-2	738648.3489	4708204.0902
332-2	738650.5294	4708202.1798
333-2	738653.3643	4708201.8411
334-2	738658.2206	4708197.7586
335-2	738661.1481	4708196.8619
336-2	738671.9653	4708191.0552
337-2	738679.9440	4708186.1972
338-2	738690.1801	4708179.3280
339-2	738690.6493	4708177.0811
340-2	738701.3727	4708168.5706
341-2	738705.8203	4708165.4804
342-2	738712.5880	4708161.4884
343-2	738717.9440	4708158.8422
344-2	738721.8304	4708162.1804
345-2	738723.7277	4708160.8347
346-2	738735.4600	4708153.5571
347-2	738733.6492	4708146.5359
348-2	738735.2027	4708145.7015
349-2	738739.6507	4708151.2513
350-2	738746.6849	4708148.0067
351-2	738762.9052	4708141.3134
352-2	738772.8223	4708137.7020
353-2	738784.6248	4708133.9324
354-2	738794.4196	4708131.1486
355-2	738809.3132	4708125.5940
356-2	738826.3975	4708119.7492
357-2	738835.3930	4708118.0696
358-2	738840.5166	4708119.2420
359-2	738842.7129	4708118.7147
360-2	738850.4477	4708117.9810
361-2	738855.8427	4708116.5144
362-2	738869.4220	4708110.1150
363-2	738877.4594	4708105.6536
364-2	738884.3219	4708100.0717
365-2	738869.0751	4708073.1868
366-2	738868.2793	4708064.5268
367-2	738876.5496	4708060.5944
368-2	738884.3471	4708055.3976

P:\1 206174 PC Balupor\05Planos\P TRAZADO\A-23 Expropiaciones\A-23 EXPROPIACIONES POLIGONAL.dwg

GOBIERNO DE ESPAÑA
MINISTERIO DE TRANSPORTES, MOVILIDAD Y AGENDA URBANA

SECRETARÍA DE ESTADO DE TRANSPORTES, MOVILIDAD Y AGENDA URBANA
SECRETARÍA GENERAL DE INFRAESTRUCTURAS
DIRECCIÓN GENERAL DE CARRETERAS
DEMARCACION DE CARRETERAS DEL ESTADO EN LA COMUNIDAD DE ARAGÓN

CONSULTOR: acciona

ESCALAS: 1:1.000 (0 20 40m)
UNE A1 ORIGINALES | GRÁFICAS

TÍTULO DEL PROYECTO:
PROYECTO DE TRAZADO:
ACONDICIONAMIENTO DE LA CARRETERA N-260.
EJE PIRENAICO, P.K. 449.600 AL 463.600.
TRAMO: TÚNEL DE BALUPOR - FISCAL

CLAVE: 20-HU-5940

DESIGNACIÓN DEL PLANO:
POLIGONAL DE EXPROPIACIONES

Nº ANEJO: A-23

HOJA 20 DE 27

POLIGONAL DE EXPROPIACION		
VERTICE	X	Y
369-2	738895.8896	4708045.7697
370-2	738929.9940	4708016.6811
371-2	738934.0290	4708016.7685
372-2	738936.7065	4708018.6729
373-2	738948.6624	4708028.6805
374-2	738952.3362	4708028.8547
375-2	738957.2245	4708022.1033
376-2	738961.6436	4708016.8824
377-2	738963.4874	4708015.2381
378-2	738968.0312	4708011.7950
379-2	738971.4956	4708007.7031
380-2	738967.6586	4708003.0224
381-2	738966.1331	4707995.3722
382-2	738966.4397	4707989.3314
383-2	738967.2710	4707985.9954
384-2	738969.2892	4707983.5815
385-2	738971.6607	4707981.7685
386-2	738979.2350	4707978.8898
387-2	738982.5729	4707976.0388
388-2	738985.6246	4707976.5016
389-2	738990.5506	4707980.4259
390-2	738994.6011	4707983.3865
391-2	738997.3570	4707984.5468
392-2	739001.7163	4707982.1610
393-2	739002.4977	4707981.5566
394-2	739000.9805	4707978.7873
395-2	739001.7560	4707974.4873
396-2	739005.6628	4707973.3170
397-2	739014.5523	4707983.0668
398-2	739018.1907	4707981.9636
399-2	739021.4803	4707982.4855
400-2	739027.4827	4707978.0968
401-2	739028.2450	4707976.3126
402-2	739037.4662	4707969.3051
403-2	739040.6931	4707968.2746
404-2	739044.7665	4707964.1329
405-2	739045.2977	4707962.5153
406-2	739048.4506	4707957.9526
407-2	739052.3399	4707954.0135
408-2	739058.2825	4707949.4553
409-2	739063.2923	4707944.2760
410-2	739073.4770	4707932.6240
411-2	739079.9329	4707929.4195
412-2	739087.0567	4707926.5272
413-2	739087.3928	4707925.8552
414-2	739085.6722	4707919.3710
415-2	739085.9788	4707917.8987
416-2	739088.3550	4707916.9216
417-2	739091.5029	4707917.6386
418-2	739098.0800	4707904.4910
419-2	739106.0057	4707902.9938
420-2	739109.4593	4707901.9348
421-2	739112.3739	4707901.7916
422-2	739111.0012	4707897.5839
423-2	739123.4672	4707895.6511
424-2	739144.7599	4707889.2129
425-2	739153.0446	4707885.5381
426-2	739182.8666	4707870.0603
427-2	739202.9215	4707857.6761
428-2	739217.9745	4707845.1048
429-2	739230.3590	4707832.6829
430-2	739236.2993	4707827.6655
431-2	739245.6904	4707821.5379
432-2	739253.5130	4707817.6894
433-2	739266.5189	4707813.2545
434-2	739278.8950	4707810.8848

POLIGONAL DE EXPROPIACION		
VERTICE	X	Y
435-2	739296.8564	4707805.3710
436-2	739306.2832	4707800.9590
437-2	739324.8333	4707788.2098
438-2	739327.6217	4707788.2775
439-2	739330.6426	4707792.8876
440-2	739351.6979	4707788.8647
441-2	739372.9686	4707785.9785
442-2	739377.7333	4707785.8694
443-2	739385.9620	4707786.4343
444-2	739396.2497	4707785.4377
445-2	739403.1866	4707785.4032
446-2	739412.9094	4707784.9164
447-2	739420.8772	4707785.1865
448-2	739433.1787	4707784.4709
449-2	739451.2776	4707782.4216
450-2	739450.5696	4707775.6169
451-2	739454.2595	4707775.2177
452-2	739454.9558	4707781.9578
453-2	739459.9888	4707781.9117
454-2	739464.4756	4707783.0397
455-2	739470.1000	4707786.4321
456-2	739470.9850	4707787.2543
457-2	739479.1900	4707786.1610
458-2	739481.8952	4707798.0130
459-2	739489.5003	4707796.6514
460-2	739502.3050	4707793.9953
461-2	739512.9285	4707791.4296
462-2	739526.5582	4707787.6464
463-2	739540.7142	4707783.1142
464-2	739553.2089	4707778.5847
465-2	739558.7865	4707776.3972
466-2	739549.6500	4707762.6110
467-2	739530.0900	4707725.8510
468-2	739536.6900	4707707.3100
469-2	739531.8300	4707698.8110
470-2	739520.3000	4707682.4310
471-2	739511.1900	4707663.0210
472-2	739513.6200	4707649.6810
473-2	739539.1200	4707614.5100
474-2	739542.7600	4707603.5810
475-2	739547.0100	4707598.7210
476-2	739549.9700	4707620.1210
477-2	739554.4700	4707629.6100
478-2	739560.4700	4707630.1100
479-2	739569.4800	4707626.4510
480-2	739576.7600	4707637.9710
481-2	739581.0200	4707661.6310
482-2	739577.3800	4707686.5100
483-2	739618.4036	4707712.6883
484-2	739621.7225	4707711.1322
485-2	739628.6360	4707705.9012
486-2	739636.1260	4707699.2924
487-2	739643.8858	4707691.6464
488-2	739674.5574	4707667.8957
489-2	739679.1391	4707661.7814
490-2	739683.1653	4707650.8112
491-2	739683.1092	4707640.5411
492-2	739681.0355	4707634.4773
493-2	739679.6148	4707627.7020
494-2	739679.5454	4707621.4988
495-2	739680.0846	4707618.3958
496-2	739682.1324	4707612.4128
497-2	739685.2748	4707606.8784
498-2	739691.4586	4707599.4128
499-2	739701.5576	4707589.5340
500-2	739715.8706	4707587.8681

POLIGONAL DE EXPROPIACION		
VERTICE	X	Y
501-2	739719.4185	4707587.7677
502-2	739726.5810	4707588.5704
503-2	739730.3073	4707590.1099
504-2	739735.1976	4707596.3017
505-2	739737.9556	4707598.0618
506-2	739741.1515	4707597.8443
507-2	739742.8193	4707590.7006
508-2	739745.4016	4707583.1923
509-2	739744.5188	4707575.5188
510-2	739747.7153	4707568.2748
511-2	739750.3759	4707559.4397
512-2	739755.0223	4707549.6608
513-2	739756.6495	4707542.5385
514-2	739761.1687	4707530.8937
515-2	739771.4945	4707511.8117
516-2	739777.7570	4707499.7554
517-2	739788.4181	4707483.8199
518-2	739793.2135	4707476.2874
519-2	739798.0792	4707470.2366
520-2	739807.2000	4707464.4887
521-2	739815.1911	4707457.7538
522-2	739830.3208	4707442.1226
523-2	739832.5420	4707441.7074
524-2	739834.5897	4707442.3780
525-2	739837.3235	4707441.7377
526-2	739840.3945	4707438.7888
527-2	739841.2077	4707436.8735
528-2	739842.9353	4707434.6005
529-2	739848.4097	4707430.3009
530-2	739850.6606	4707428.9074
531-2	739852.8512	4707428.7802
532-2	739856.4594	4707429.1455
533-2	739859.5592	4707429.1702
534-2	739867.7862	4707435.7259
535-2	739871.6571	4707435.2810
536-2	739879.3837	4707427.3660
537-2	739888.1467	4707418.6961
538-2	739907.1074	4707403.0682
539-2	739915.1342	4707396.7929
540-2	739926.0251	4707388.7304
541-2	739924.6080	4707387.0008
542-2	739927.7021	4707384.4657
543-2	739929.2439	4707386.3476
544-2	739934.7826	4707382.2473
545-2	739947.9195	4707373.2074
546-2	739959.2425	4707365.8979
547-2	739982.9506	4707351.9200
548-2	739989.4008	4707348.4734
549-2	739988.2573	4707346.3703
550-2	739991.7715	4707344.4596
551-2	739992.6687	4707346.1098
552-2	740002.2387	4707341.4575
553-2	740015.1524	4707334.4325
554-2	740023.4256	4707330.2522
555-2	740040.8500	4707322.0552
556-2	740058.2797	4707314.4198
557-2	740074.1936	4707307.7392
558-2	740079.0698	4707303.0685
559-2	740082.7786	4707301.5703
560-2	740083.6792	4707303.7998
561-2	740112.2198	4707292.2406
562-2	740121.6805	4707288.6634
563-2	740128.0785	4707285.3001
564-2	740137.7043	4707282.1306
565-2	740154.4062	4707274.7022
566-2	740174.0078	4707266.4994

POLIGONAL DE EXPROPIACION		
VERTICE	X	Y
567-2	740173.4153	4707264.5922
568-2	740177.1154	4707263.0724
569-2	740177.7945	4707264.9554
570-2	740240.6357	4707238.7707
571-2	740249.9018	4707235.1983
572-2	740253.8603	4707234.2071
573-2	740267.5815	4707228.0779
574-2	740266.5789	4707225.7760
575-2	740270.2462	4707224.1788
576-2	740271.2339	4707226.4465
577-2	740295.8766	4707215.4386
578-2	740296.4928	4707214.6238
579-2	740298.9220	4707213.1061
580-2	740304.6748	4707210.9537
581-2	740320.1975	4707205.7358
582-2	740360.2807	4707193.2996
583-2	740359.1883	4707190.0050
584-2	740362.9789	4707188.7279
585-2	740364.0646	4707191.9504
586-2	740366.0516	4707191.1501
587-2	740366.9473	4707190.3237
588-2	740373.8692	4707186.8922
589-2	740383.7092	4707182.8256
590-2	740382.9930	4707181.7143
591-2	740378.9043	4707182.4663
592-2	740372.1594	4707182.7142
593-2	740367.0672	4707183.7520
594-2	740362.9398	4707185.1234
595-2	740360.7942	4707185.5616
596-2	740354.0519	4707186.1475
597-2	740301.9500	4707202.2610
598-2	740297.0700	4707204.4400
599-2	740292.0000	4707195.7710
600-2	740286.6500	4707193.9810
601-2	740269.9900	4707198.1410
602-2	740264.2277	4707193.2796
603-2	740262.5040	4707185.8623
604-2	740268.0254	4707184.7833
605-2	740273.6439	4707182.9872
606-2	740286.2496	4707180.9393
607-2	740299.3793	4707177.1771
608-2	740301.4876	4707176.7335
609-2	740305.7198	4707176.1481
610-2	740312.1085	4707175.6740
611-2	740316.4076	4707175.8617
612-2	740326.5086	4707176.9067
613-2	740331.7675	4707178.0170
614-2	740365.3933	4707175.5332
615-2	740370.2912	4707174.6582
616-2	740368.2900	4707168.2100
617-2	740373.8200	4707163.4810
618-2	740383.2900	4707161.1110
619-2	740411.2187	4707161.1808
620-2	740414.2325	4707159.8919
621-2	740423.2556	4707156.5395
622-2	740432.2683	4707152.4140
623-2	740437.7147	4707149.7115
624-2	740467.2911	4707137.3911
625-2	740499.6041	4707124.8086
626-2	740551.0013	4707104.4703
627-2	740560.3383	4707100.2994
628-2	740562.0897	4707096.5751
629-2	740563.5759	4707096.0073
630-2	740569.7782	4707097.2398
631-2	740575.4157	4707095.3684
632-2	740579.1723	4707093.7845

POLIGONAL DE EXPROPIACION		
VERTICE	X	Y
633-2	740583.1383	4707092.9653
634-2	740590.0291	4707089.9336
635-2	740599.2398	4707086.3712
636-2	740609.8625	4707082.6515
637-2	740625.3935	4707075.9425
638-2	740639.9038	4707069.2949
639-2	740648.0576	4707064.2625
640-2	740649.3857	4707062.9772
641-2	740648.3397	4707060.1655
642-2	740651.1514	4707059.1194
643-2	740651.7599	4707060.7552
644-2	740653.7950	4707059.1869
645-2	740652.9500	4707052.8310
646-2	740657.4035	4707051.2654
647-2	740663.3058	4707056.7958
648-2	740665.7280	4707058.3506
649-2	740692.2869	4707049.2537
650-2	740707.7564	4707043.8030
651-2	740728.1073	4707035.6972
652-2	740733.4545	4707032.7186
653-2	740743.8663	4707028.9031
654-2	740778.1911	4707015.4825
655-2	740781.1493	4707013.0400
656-2	740788.9553	4707009.5650
657-2	740800.1680	4707005.4145
658-2	740803.6736	4707004.5171
659-2	740827.6577	4706993.8933
660-2	740838.1484	4706989.4504
661-2	740885.8018	4706970.4192
662-2	740896.6350	4706966.3904
663-2	740904.8806	4706963.6815
664-2	740921.2497	4706957.8905
665-2	740957.0160	4706946.2450
666-2	740957.3200	4706942.5710
667-2	740972.3489	4706941.7790
668-2	740989.9138	4706936.1674
669-2	740994.8988	4706933.9611
670-2	740997.7771	4706932.0625
671-2	741000.2560	4706929.9589
672-2	741004.4985	4706924.7531
673-2	741007.1308	4706918.7643
674-2	741007.8243	4706915.6135
675-2	741008.3887	4706909.7476
676-2	741009.7140	4706904.3711
677-2	741011.7746	4706899.4233
678-2	741012.5744	4706898.0166
679-2	741016.5502	4706892.4698
680-2	741020.7327	4706888.5104
681-2	741025.6235	4706885.3205
682-2	741031.0453	4706882.9458
683-2	741036.8174	4706881.4629
684-2	741039.0548	4706872.9835
685-2	741040.9973	4706872.9606
686-2	741042.6575	4706879.0176
687-2	741045.5341	4706879.1432
688-2	741047.5299	4706876.8610
689-2	741049.7381	4706874.7340
690-2	741052.8921	4706872.2478
691-2	741057.3215	4706869.5901
692-2	741062.9988	4706867.2355
693-2	741065.9925	4706866.4328
694-2	741066.1968	4706859.1458
695-2	741068.5536	4706858.8053
696-2	741070.3851	4706858.7485
697-2	741072.4419	4706865.7525
698-2	741078.2205	4706866.6860

POLIGONAL DE EXPROPIACION		
VERTICE	X	Y
699-2	741083.9253	4706868.4746
700-2	741086.6120	4706869.6921
701-2	741091.5630	4706872.7320
702-2	741095.8691	4706876.4566
703-2	741099.4156	4706880.7799
704-2	741102.0174	4706885.6182
705-2	741104.7621	4706892.9956
706-2	741108.2670	4706897.9539
707-2	741109.4108	4706899.0007
708-2	741112.0807	4706900.7267
709-2	741116.6453	4706902.4079
710-2	741119.9157	4706902.8675
711-2	741122.6587	4706902.1539
712-2	741130.9284	4706900.4751
713-2	741160.5645	4706895.0670
714-2	741180.6977	4706892.3044
715-2	741188.5109	4706891.7941
716-2	741202.9227	4706890.0457
717-2	741204.1777	4706889.2999
718-2	741210.3070	4706888.4680
719-2	741214.3895	4706887.6386
720-2	741218.4871	4706888.1310
721-2	741219.0391	4706893.9306
722-2	741225.7217	4706892.8554
723-2	741231.5637	4706891.3422
724-2	741235.5480	4706890.5528
725-2	741243.6471	4706889.3955
726-2	741257.7686	4706888.1675
727-2	741261.8292	4706887.9590
728-2	741271.5743	4706886.7544
729-2	741276.0229	4706885.9419
730-2	741278.6213	4706886.1317
731-2	741280.9590	4706887.7670
732-2	741288.8627	4706886.7947
733-2	741289.6972	4706884.1285
734-2	741292.3277	4706880.5261
735-2	741294.4420	4706879.0121
736-2	741295.7481	4706878.3979
737-2	741299.3949	4706877.6333
738-2	741310.0317	4706879.0455
739-2	741313.7458	4706880.3812
740-2	741325.0320	4706879.3595
741-2	741350.9034	4706876.1282
742-2	741400.4065	4706868.8548
743-2	741439.9452	4706863.3437
744-2	741449.4378	4706861.2374
745-2	741459.5546	4706859.3373
746-2	741475.4220	4706857.2434
747-2	741526.8252	4706849.6619
748-2	741568.3876	4706843.3635
749-2	741598.0497	4706838.5698
750-2	741603.5562	4706836.9071
751-2	741604.6121	4706830.9398
752-2	741608.3303	4706829.5635
753-2	741615.6609	4706827.8021
754-2	741617.5070	4706829.1067
755-2	741620.2303	4706836.2570
756-2	741718.7987	4706821.0065
757-2	741722.5100	4706819.5100
758-2	741728.4865	4706818.5552
759-2	741728.7749	4706817.2697
760-2	741732.1237	4706815.4914
761-2	741736.1154	4706814.9221
762-2	741745.3921	4706814.6142
763-2	741747.5585	4706816.0478
764-2	741758.4587	4706814.9171

P:\1 206174 PC Balupor\05Planos\P TRAZADO\A-23 ExpropiacionesVA-23 EXPROPIACIONES POLIGONAL.dwg

GOBIERNO DE ESPAÑA
MINISTERIO DE TRANSPORTES, MOVILIDAD Y AGENDA URBANA

SECRETARÍA DE ESTADO DE TRANSPORTES, MOVILIDAD Y AGENDA URBANA
SECRETARÍA GENERAL DE INFRAESTRUCTURAS
DIRECCIÓN GENERAL DE CARRETERAS
DEMARCACION DE CARRETERAS DEL ESTADO EN LA COMUNIDAD DE ARAGÓN

CONSULTOR: acciona

ESCALAS: 1:1.000 (0 20 40m)
UNE A1 ORIGINALES | GRAFICAS

TÍTULO DEL PROYECTO:
PROYECTO DE TRAZADO:
ACONDICIONAMIENTO DE LA CARRETERA N-260.
EJE PIRENAICO, P.K. 449.600 AL 463.600.
TRAMO: TÚNEL DE BALUPOR - FISCAL

CLAVE: 20-HU-5940

DESIGNACIÓN DEL PLANO:
POLIGONAL DE EXPROPIACIONES

Nº ANEJO: A-23

HOJA 21 DE 27

POLIGONAL DE EXPROPIACION		
VERTICE	X	Y
765-2	741761.3800	4706814.0710
766-2	741772.4400	4706811.9310
767-2	741777.8100	4706811.5710
768-2	741782.8000	4706811.5710
769-2	741784.5400	4706809.9110
770-2	741789.4000	4706808.5100
771-2	741797.1700	4706806.8510
772-2	741802.8900	4706805.9910
773-2	741808.3000	4706805.6100
774-2	741826.6500	4706802.4610
775-2	741837.6300	4706798.6210
776-2	741844.3700	4706794.7810
777-2	741850.6400	4706792.9810
778-2	741851.6039	4706800.5129
779-2	741853.9539	4706800.1765
780-2	741855.6055	4706800.8353
781-2	741865.1139	4706798.9890
782-2	741876.7912	4706797.5205
783-2	741877.8833	4706796.4981
784-2	741910.2463	4706790.6712
785-2	741922.3062	4706788.8753
786-2	741936.3249	4706787.0624
787-2	741941.5543	4706786.6767
788-2	741950.5792	4706785.3054
789-2	741965.1500	4706782.8210
790-2	741963.6429	4706778.8698
791-2	741965.2313	4706777.9445
792-2	741971.2571	4706776.1063
793-2	741998.8344	4706771.1169
794-2	742028.4704	4706766.3324
795-2	742036.3032	4706765.2230
796-2	742039.7083	4706763.7311
797-2	742043.1755	4706760.3403
798-2	742044.0685	4706760.1825
799-2	742046.3457	4706761.2745
800-2	742048.4242	4706761.8324
801-2	742050.1166	4706761.9863
802-2	742051.9896	4706761.7433
803-2	742055.8750	4706760.8245
804-2	742075.6293	4706757.4512
805-2	742122.7535	4706748.5081
806-2	742154.1205	4706743.4701
807-2	742159.2354	4706741.8553
808-2	742165.5744	4706738.5649
809-2	742171.1638	4706734.2232
810-2	742176.5144	4706728.4383
811-2	742180.4202	4706725.1208
812-2	742187.2651	4706721.3987
813-2	742192.2965	4706719.7794
814-2	742197.6423	4706718.9842
815-2	742203.0930	4706719.2980
816-2	742208.3834	4706720.6739
817-2	742211.6250	4706722.1028
818-2	742216.4065	4706725.1273
819-2	742219.5300	4706727.8383
820-2	742224.2013	4706733.1300
821-2	742224.9313	4706734.2949
822-2	742230.4606	4706740.1396
823-2	742235.3871	4706739.0412
824-2	742281.6633	4706731.9424
825-2	742301.4464	4706728.7404
826-2	742315.1838	4706726.1246
827-2	742342.8431	4706721.2924
828-2	742390.7197	4706714.1238
829-2	742398.7700	4706713.1280
830-2	742422.4161	4706710.4954

POLIGONAL DE EXPROPIACION		
VERTICE	X	Y
831-2	742437.2948	4706709.4977
832-2	742449.5414	4706709.4483
833-2	742520.6750	4706707.3292
834-2	742527.5650	4706708.5762
835-2	742548.1850	4706709.3514
836-2	742554.5093	4706708.2719
837-2	742558.8167	4706708.2085
838-2	742606.0154	4706711.5759
839-2	742616.1832	4706712.6360
840-2	742645.3476	4706716.2698
841-2	742683.9097	4706722.6290
842-2	742727.2400	4706728.3810
843-2	742771.7858	4706734.9265
844-2	742804.2079	4706737.0164
845-2	742823.7074	4706735.7740
846-2	742832.8886	4706733.8555
847-2	742834.7710	4706722.6920
848-2	742838.7341	4706721.4941
849-2	742839.6932	4706727.0568
850-2	742842.1451	4706735.4348
851-2	742849.3230	4706734.7560
852-2	742862.9239	4706733.8501
853-2	742884.1694	4706732.1329
854-2	742905.2996	4706729.1588
855-2	742927.9839	4706723.8119
856-2	742948.5202	4706717.9180
857-2	742965.0642	4706712.2324
858-2	742977.8046	4706707.4399
859-2	742995.6435	4706699.7495
860-2	743002.7011	4706700.6961
861-2	743014.9863	4706695.3083
862-2	743031.1343	4706687.5998
863-2	743041.6718	4706682.1103
864-2	743079.9300	4706656.1910
865-2	743082.8948	4706653.0458
866-2	743089.3136	4706649.0070
867-2	743098.9709	4706642.5805
868-2	743123.0900	4706622.8610
869-2	743170.6218	4706585.1996
870-2	743186.6843	4706569.7256
871-2	743183.5700	4706564.5910
872-2	743209.5700	4706544.2810
873-2	743213.6889	4706541.9262
874-2	743231.1333	4706523.5652
875-2	743243.1585	4706512.1994
876-2	743254.1666	4706502.2824
877-2	743261.8333	4706495.7672
878-2	743278.9681	4706483.8536
879-2	743286.0812	4706479.4578
880-2	743296.9507	4706473.3606
881-2	743308.0703	4706467.6934
882-2	743332.3872	4706456.3131
883-2	743353.4601	4706447.9281
884-2	743364.0665	4706444.3669
885-2	743381.1678	4706439.2370
886-2	743401.3358	4706434.1518
887-2	743411.2406	4706432.4861
888-2	743423.9790	4706430.7444
889-2	743434.2842	4706429.6635
890-2	743435.7770	4706428.4635
891-2	743439.9756	4706428.2460
892-2	743442.5441	4706429.0068
893-2	743450.8141	4706428.5351
894-2	743463.2291	4706428.1745
895-2	743476.0969	4706428.2416
896-2	743483.0802	4706428.4584

POLIGONAL DE EXPROPIACION		
VERTICE	X	Y
897-2	743485.0063	4706430.5216
898-2	743491.7524	4706429.6423
899-2	743496.2243	4706429.5838
900-2	743524.9091	4706433.3471
901-2	743535.9318	4706435.3223
902-2	743546.8009	4706437.8246
903-2	743555.9057	4706440.6297
904-2	743576.9227	4706446.1444
905-2	743592.5448	4706451.3910
906-2	743600.3700	4706454.3665
907-2	743615.6099	4706461.3502
908-2	743628.2665	4706466.7302
909-2	743646.4148	4706474.9700
910-2	743660.9579	4706481.2942
911-2	743663.6647	4706475.6402
912-2	743665.7844	4706476.0814
913-2	743671.3900	4706478.8501
914-2	743708.0705	4706493.8167
915-2	743710.2841	4706495.0961
916-2	743723.8453	4706501.2660
917-2	743744.5652	4706510.0853
918-2	743749.3280	4706511.7631
919-2	743756.3102	4706511.9784
920-2	743761.3802	4706510.5166
921-2	743773.5483	4706502.0472
922-2	743784.3344	4706495.5347
923-2	743793.6717	4706491.1702
924-2	743799.5968	4706489.0711
925-2	743817.5876	4706484.5011
926-2	743828.1579	4706483.3995
927-2	743838.6067	4706483.1134
928-2	743848.1680	4706483.6732
929-2	743852.9536	4706482.0120
930-2	743856.4289	4706479.2342
931-2	743858.7704	4706481.3493
932-2	743864.2171	4706490.5432
933-2	743864.6100	4706491.7610
934-2	743864.6100	4706496.2910
935-2	743865.2160	4706502.1453
936-2	743867.1189	4706505.9191
937-2	743870.7766	4706509.5807
938-2	743874.1275	4706515.7874
939-2	743876.0820	4706520.1779
940-2	743876.7705	4706525.3104
941-2	743876.7096	4706527.8857
942-2	743874.2059	4706538.3371
943-2	743877.1817	4706543.0685
944-2	743897.1965	4706555.4814
945-2	743905.9003	4706559.9769
946-2	743913.1563	4706562.7495
947-2	743936.0511	4706570.5377
948-2	743948.1438	4706572.0704
949-2	743962.4079	4706574.4456
950-2	743981.0823	4706577.1847
951-2	743983.9878	4706578.3554
952-2	743986.8336	4706581.7421
953-2	743987.5083	4706585.2769
954-2	743993.9531	4706587.4173
955-2	743996.1501	4706584.7686
956-2	743999.3356	4706582.6784
957-2	744003.0223	4706581.6689
958-2	744006.2772	4706581.7446
959-2	744011.6770	4706583.6432
960-2	744023.9993	4706591.2810
961-2	744036.9686	4706598.6489
962-2	744057.4299	4706609.5207

POLIGONAL DE EXPROPIACION		
VERTICE	X	Y
963-2	744075.3675	4706620.1666
964-2	744092.8139	4706631.1949
965-2	744102.7000	4706638.4035
966-2	744109.2913	4706643.6183
967-2	744120.7436	4706654.7864
968-2	744126.7975	4706663.5050
969-2	744130.4397	4706667.9353
970-2	744140.8082	4706676.6629
971-2	744146.7000	4706680.7910
972-2	744149.0700	4706683.7810
973-2	744161.8151	4706696.6582
974-2	744170.4746	4706706.2343
975-2	744172.6700	4706707.6710
976-2	744173.3446	4706708.7028
977-2	744171.7300	4706709.7510
978-2	744176.7100	4706717.4710
979-2	744178.9690	4706716.2255
980-2	744187.1590	4706728.3444
981-2	744189.8151	4706727.4510
982-2	744202.6804	4706743.0576
983-2	744208.1625	4706749.4264
984-2	744215.3965	4706759.3953
985-2	744219.8618	4706757.6864
986-2	744204.2597	4706715.7062
987-2	744200.8768	4706707.4165
988-2	744199.9454	4706702.6866
989-2	744200.1293	4706697.5805
990-2	744201.5750	4706691.1248
991-2	744203.3221	4706687.1585
992-2	744206.5937	4706683.6613
993-2	744210.1146	4706681.6691
994-2	744215.5330	4706688.4741
995-2	744212.6845	4706691.3608
996-2	744210.3281	4706697.0138
997-2	744209.8834	4706700.4434
998-2	744212.5463	4706710.1679
999-2	744217.0053	4706722.9384
1000-2	744217.9807	4706725.2406
1001-2	744219.4163	4706724.6125
1002-2	744220.4183	4706726.9029
1003-2	744218.9561	4706727.5427
1004-2	744222.6375	4706735.8531
1005-2	744232.5842	4706762.5532
1006-2	744236.7384	4706771.4778
1007-2	744238.0284	4706770.7437
1008-2	744239.2650	4706772.9164
1009-2	744237.5575	4706773.8883
1010-2	744239.8184	4706780.5423
1011-2	744239.9490	4706780.5127
1012-2	744240.4876	4706782.4237
1013-2	744243.8387	4706790.3769
1014-2	744248.0578	4706797.6104
1015-2	744255.1129	4706806.5940
1016-2	744257.5447	4706809.1692
1017-2	744259.7496	4706806.9817
1018-2	744261.5104	4706808.7564
1019-2	744259.2617	4706810.9874
1020-2	744262.9490	4706814.8921
1021-2	744267.0350	4706818.8127
1022-2	744271.6095	4706821.9709
1023-2	744273.9814	4706821.3049
1024-2	744277.8977	4706822.8851
1025-2	744291.8019	4706829.3276
1026-2	744295.5292	4706831.7954
1027-2	744301.3451	4706837.5342
1028-2	744304.1870	4706842.3003

POLIGONAL DE EXPROPIACION		
VERTICE	X	Y
1029-2	744306.5796	4706848.5747
1030-2	744307.5605	4706855.6981
1031-2	744307.1708	4706861.9136
1032-2	744305.9193	4706867.1497
1033-2	744300.4492	4706874.4062
1034-2	744296.0049	4706878.8535
1035-2	744295.8706	4706881.0953
1036-2	744304.0482	4706892.8583
1037-2	744305.2558	4706894.9130
1038-2	744308.3162	4706901.2769
1039-2	744312.6576	4706908.6062
1040-2	744322.7549	4706927.0850
1041-2	744326.9594	4706935.7347
1042-2	744330.7519	4706942.4761
1043-2	744336.9250	4706952.2788
1044-2	744343.3714	4706960.8060
1045-2	744349.3262	4706966.2449
1046-2	744350.1051	4706969.8380
1047-2	744351.2915	4706972.0885
1048-2	744355.1273	4706978.0354
1049-2	744358.4791	4706981.6408
1050-2	744377.6545	4707007.6774
1051-2	744383.8762	4707015.4920
1052-2	744396.4655	4707030.5948
1053-2	744395.9606	4707032.7476
1054-2	744402.0702	4707038.0321
1055-2	744406.9978	4707040.7109
1056-2	744411.7740	4707042.3863
1057-2	744426.7285	4707052.2687
1058-2	744441.2989	4707062.7260
1059-2	744450.9552	4707068.2164
1060-2	744455.1006	4707070.8170
1061-2	744461.9541	4707071.2601
1062-2	744460.8006	4707066.2513
1063-2	744455.6911	4707060.1554
1064-2	744454.8701	4707058.9801
1065-2	744453.7605	4707056.8574
1066-2	744451.7656	4707050.2989
1067-2	744450.1199	4707045.9976
1068-2	744449.3229	4707041.2609
1069-2	744449.9042	4707035.8179
1070-2	744460.9301	4707035.2213
1071-2	744463.7124	4707048.2002
1072-2	744469.7374	4707061.8476
1073-2	744471.5019	4707069.4240
1074-2	744472.8769	4707077.8995
1075-2	744472.5479	4707086.9915
1076-2	744470.9994	4707093.5065
1077-2	744489.1377	4707102.4977
1078-2	744503.4399	4707108.4176
1079-2	744528.6392	4707116.6183
1080-2	744550.4715	4707121.5918
1081-2	744570.7822	4707124.5459
1082-2	744591.2123	4707125.9460
1083-2	744605.9909	4707125.9914
1084-2	744619.5682	4707125.3186
1085-2	744626.1784	4707124.7420
1086-2	744628.2847	4707120.2152
1087-2	744631.7564	4707115.5708
1088-2	744637.5025	4707110.8941
1089-2	744643.6250	4707108.3142
1090-2	744652.8958	4707105.8887
1091-2	744657.1932	4707102.6084
1092-2	744658.8959	4707099.8203
1093-2	744659.6716	4707097.7659
1094-2	744669.6373	4707099.6751

POLIGONAL DE EXPROPIACION		
VERTICE	X	Y
1095-2	744668.3575	4707105.6693
1096-2	744670.3034	4707107.5876
1097-2	744685.6589	4707105.3527
1098-2	744687.4664	4707104.5342
1099-2	744691.7919	4707101.6363
1100-2	744690.4730	4707097.4990
1101-2	744693.1650	4707096.4261
1102-2	744696.0689	4707100.5923
1103-2	744701.2259	4707099.6305
1104-2	744705.3145	4707097.8560
1105-2	744708.8119	4707097.5452
1106-2	744721.9560	4707090.7203
1107-2	744745.3015	4707076.9785
1108-2	744753.2579	4707071.7973
1109-2	744758.1988	4707068.3031
1110-2	744763.2015	4707065.6070
1111-2	744793.9694	4707041.1344
1112-2	744823.9293	4707017.8168
1113-2	744859.9738	4706989.1851
1114-2	744868.0933	4706983.0962
1115-2	744887.2290	4706967.7141
1116-2	744899.7975	4706958.1450
1117-2	744904.3464	4706955.6967
1118-2	744912.0821	4706953.1309
1119-2	744925.5505	4706945.0021
1120-2	744933.2200	4706938.4210
1121-2	744935.6100	4706936.5610
1122-2	744940.1400	4706934.9610
1123-2	744948.3900	4706932.5710
1124-2	744959.7340	4706930.1227
1125-2	744970.9575	4706926.4183
1126-2	744978.9567	4706923.9880
1127-2	744988.2562	4706921.6217
1128-2	745009.0917	4706917.5922
1129-2	745014.2118	4706917.6512
1130-2	745032.7809	4706914.1675
1131-2	745041.0519	4706911.4753
1132-2	745047.6856	4706909.4798
1133-2	745052.9815	4706908.1287
1134-2	745058.6690	4706906.3267
1135-2	745078.3394	4706899.0180
1136-2	745092.5668	4706892.8914
1137-2	745105.4145	4706887.7278
1138-2	745139.4457	4706870.8585
1139-2	745156.2153	4706863.2179
1140-2	745167.8396	4706858.8387
1141-2	745178.0637	4706855.4421
1142-2	745193.9423	4706850.7645
1143-2	745206.4960	4706846.6337
1144-2	745219.3366	4706843.9022
1145-2	745239.8671	4706840.6182
1146-2	745256.3151	4706838.8925
1147-2	745272.9428	4706838.3153
1148-2	745290.8952	4706838.6330
1149-2	745305.8332	4706839.5275
1150-2	745306.0500	4706839.9410
1151-2	745309.0563	4706839.7526
1152-2	745336.8401	4706841.5071
1153-2	745347.2504	4706842.3136
1154-2	745362.9944	4706842.2209
1155-2	745382.6316	4706841.8771
1156-2	745422.7648	4706839.8865
1157-2	745435.4015	4706837.2145
1158-2	745452.2476	4706833.9334
1159-2	745454.6514	4706831.6746
1160-2	745465.8361	4706828.2038

P:\1 206174 PC Balupor\05Planos\P TRAZADO\A-23 ExpropiacionesVA-23 EXPROPIACIONES POLIGONAL.dwg

GOBIERNO DE ESPAÑA
MINISTERIO DE TRANSPORTES, MOVILIDAD Y AGENDA URBANA

SECRETARÍA DE ESTADO DE TRANSPORTES, MOVILIDAD Y AGENDA URBANA
SECRETARÍA GENERAL DE INFRAESTRUCTURAS
DIRECCIÓN GENERAL DE CARRETERAS
DEMARCACION DE CARRETERAS DEL ESTADO EN LA COMUNIDAD DE ARAGÓN

CONSULTOR: acciona

ESCALAS: 1:1.000 (0 20 40m)
UNE A1 ORIGINALES | GRAFICAS

TÍTULO DEL PROYECTO:
PROYECTO DE TRAZADO:
ACONDICIONAMIENTO DE LA CARRETERA N-260.
EJE PIRENAICO, P.K. 449.600 AL 463.600.
TRAMO: TÚNEL DE BALUPOR - FISCAL

CLAVE: 20-HU-5940

DESIGNACIÓN DEL PLANO:
POLIGONAL DE EXPROPIACIONES

Nº ANEJO: A-23

HOJA 22 DE 27

POLIGONAL DE EXPROPIACION		
VERTICE	X	Y
1161-2	745467.3980	4706826.2104
1162-2	745475.8761	4706823.7606
1163-2	745487.3022	4706819.5088
1164-2	745501.0929	4706812.9707
1165-2	745508.7532	4706809.6283
1166-2	745512.7176	4706808.2844
1167-2	745516.1916	4706807.9822
1168-2	745520.1760	4706808.5776
1169-2	745523.4229	4706809.8890
1170-2	745527.8401	4706813.3900
1171-2	745530.1055	4706816.5638
1172-2	745549.1024	4706811.9230
1173-2	745570.2121	4706807.7871
1174-2	745569.1155	4706800.0715
1175-2	745568.7374	4706794.0779
1176-2	745568.3814	4706773.7757
1177-2	745568.5201	4706769.9526
1178-2	745568.3923	4706765.7824
1179-2	745569.9282	4706759.4731
1180-2	745578.3645	4706760.8947
1181-2	745578.1452	4706767.2191
1182-2	745577.2467	4706775.2835
1183-2	745582.6000	4706781.6210
1184-2	745586.3572	4706786.3642
1185-2	745589.5205	4706786.3385
1186-2	745608.8421	4706787.1982
1187-2	745653.5567	4706790.6972
1188-2	745670.5088	4706790.7414
1189-2	745692.4599	4706789.9184
1190-2	745722.5964	4706790.0001
1191-2	745734.7267	4706789.2914
1192-2	745758.7080	4706786.2522
1193-2	745776.8560	4706782.3400
1194-2	745792.1254	4706778.2023
1195-2	745814.7579	4706771.2537
1196-2	745826.9980	4706766.0278
1197-2	745841.6523	4706759.1281
1198-2	745855.3893	4706751.4226
1199-2	745865.4855	4706745.3022
1200-2	745875.3010	4706739.0066
1201-2	745878.1016	4706736.9277
1202-2	745880.8706	4706737.2014
1203-2	745887.8845	4706731.7794
1204-2	745891.1690	4706736.2832
1205-2	745903.4742	4706727.9749
1206-2	745914.7866	4706735.5597
1207-2	745919.5981	4706733.2964
1208-2	745919.3613	4706731.7606
1209-2	745920.6888	4706729.7602
1210-2	745932.8395	4706721.7330
1211-2	745941.8329	4706713.7340
1212-2	745942.9328	4706709.6552
1213-2	745941.4900	4706704.8100
1214-2	745944.4700	4706700.2410
1215-2	745945.4331	4706693.8165
1216-2	745948.6065	4706691.8147
1217-2	745950.1899	4706686.7395
1218-2	745951.3311	4706683.0819
1219-2	745953.4047	4706676.4356
1220-2	745956.2751	4706667.2355
1221-2	745959.6432	4706662.0460
1222-2	745962.5604	4706658.3410
1223-2	745965.3336	4706655.3173
1224-2	745958.0114	4706643.9260
1225-2	745954.7384	4706638.4766
1226-2	745950.2504	4706628.6569

POLIGONAL DE EXPROPIACION		
VERTICE	X	Y
1227-2	745947.9110	4706622.8355
1228-2	745945.8849	4706620.2261
1229-2	745940.6676	4706621.6087
1230-2	745940.8500	4706619.1610
1231-2	745940.6200	4706616.9100
1232-2	745939.7304	4706613.1384
1233-2	745942.5778	4706610.6636
1234-2	745940.5275	4706603.4841
1235-2	745939.1422	4706601.8836
1236-2	745938.3373	4706599.7032
1237-2	745937.9095	4706597.4128
1238-2	745935.8650	4706590.2020
1239-2	745927.9863	4706579.5843
1240-2	745926.7500	4706575.2387
1241-2	745919.1693	4706567.4048
1242-2	745915.0816	4706563.6407
1243-2	745921.3237	4706556.5503
1244-2	745925.1044	4706559.8361
1245-2	745928.7004	4706563.3853
1246-2	745932.8877	4706568.2184
1247-2	745937.8480	4706575.0223
1248-2	745941.6916	4706581.9154
1249-2	745942.9789	4706581.1913
1250-2	745944.2046	4706583.3702
1251-2	745942.9712	4706584.0640
1252-2	745942.9037	4706585.8600
1253-2	745952.0604	4706600.6075
1254-2	745952.9200	4706599.8915
1255-2	745954.5201	4706601.8124
1256-2	745953.4190	4706602.7295
1257-2	745959.5076	4706611.2471
1258-2	745971.4439	4706623.9392
1259-2	745983.1809	4706634.9358
1260-2	745988.5662	4706640.9104
1261-2	745999.9463	4706638.2360
1262-2	746009.2588	4706637.8204
1263-2	746016.5400	4706638.5096
1264-2	746022.2039	4706639.7233
1265-2	746026.4086	4706637.9423
1266-2	746031.2775	4706635.7905
1267-2	746033.6409	4706634.7177
1268-2	746036.1985	4706633.6688
1269-2	746038.1900	4706632.8597
1270-2	746042.1987	4706631.2544
1271-2	746046.7941	4706629.4628
1272-2	746050.8138	4706627.9722
1273-2	746056.9683	4706625.8049
1274-2	746058.9671	4706625.1278
1275-2	746064.0545	4706623.3673
1276-2	746074.5683	4706619.1129
1277-2	746080.1792	4706620.0790
1278-2	746090.5196	4706617.0183
1279-2	746097.7349	4706615.3665
1280-2	746102.1162	4706614.5870
1281-2	746107.1180	4706613.9816
1282-2	746110.3652	4706614.0096
1283-2	746115.9254	4706613.0615
1284-2	746121.4863	4706612.0512
1285-2	746127.7814	4706611.3456
1286-2	746142.6405	4706610.3613
1287-2	746166.7070	4706609.0735
1288-2	746175.3896	4706609.5440
1289-2	746180.3763	4706609.0969
1290-2	746185.7764	4706609.4438
1291-2	746202.8733	4706607.1188
1292-2	746213.9563	4706602.0922

POLIGONAL DE EXPROPIACION		
VERTICE	X	Y
1293-2	746249.3644	4706601.6880
1294-2	746256.5826	4706599.9342
1295-2	746259.5779	4706599.2064
1296-2	746267.1044	4706597.3776
1297-2	746271.2113	4706601.0699
1298-2	746284.9857	4706601.2006
1299-2	746311.5020	4706600.7376
1300-2	746315.9890	4706599.5788
1301-2	746347.2878	4706596.3561
1302-2	746356.9125	4706593.6890
1303-2	746361.8673	4706590.2228
1304-2	746368.7681	4706583.2469
1305-2	746376.3222	4706574.4911
1306-2	746384.0905	4706570.7670
1307-2	746388.0694	4706568.4295
1308-2	746414.0778	4706555.5375
1309-2	746421.3900	4706565.6500
1310-2	746399.5900	4706588.0400
1311-2	746396.9620	4706590.5272
1312-2	746388.1000	4706599.5200
1313-2	746378.0800	4706609.8400
1314-2	746364.4459	4706620.9509
1315-2	746368.4663	4706627.8708
1316-2	746378.4100	4706620.9710
1317-2	746383.6100	4706616.8310
1318-2	746393.8600	4706607.4510
1319-2	746408.1200	4706591.7610
1320-2	746417.6200	4706580.8510
1321-2	746420.4216	4706577.4692
1322-2	746420.9300	4706577.9710
1323-2	746420.3800	4706581.8410
1324-2	746417.2500	4706588.2810
1325-2	746412.6500	4706595.4610
1326-2	746416.3560	4706602.6555
1327-2	746427.6614	4706613.8255
1328-2	746421.8590	4706627.0287
1329-2	746419.9793	4706629.6990
1330-2	746423.6064	4706651.7034
1331-2	746423.7259	4706654.3142
1332-2	746423.2432	4706667.7523
1333-2	746401.4884	4706668.3342
1334-2	746385.2251	4706667.7852
1335-2	746382.7000	4706667.5401
1336-2	746376.4487	4706666.5394
1337-2	746374.5130	4706664.4445
1338-2	746367.0137	4706664.7190
1339-2	746355.2154	4706665.4411
1340-2	746334.5376	4706667.3801
1341-2	746324.8256	4706667.5449
1342-2	746321.3719	4706672.0163
1343-2	746320.2822	4706672.8197
1344-2	746318.5069	4706673.0245
1345-2	746314.5787	4706672.0149
1346-2	746306.0353	4706672.0219
1347-2	746299.4200	4706678.7410
1348-2	746296.0400	4706683.9110
1349-2	746290.9858	4706689.9732
1350-2	746291.1183	4706693.6960
1351-2	746292.4980	4706699.0534
1352-2	746290.9555	4706706.3707
1353-2	746280.7894	4706703.8077
1354-2	746279.2431	4706700.4281
1355-2	746277.8525	4706699.4096
1356-2	746265.2431	4706708.2657
1357-2	746261.0000	4706710.6500
1358-2	746257.1800	4706710.8100

POLIGONAL DE EXPROPIACION		
VERTICE	X	Y
1359-2	746255.5800	4706706.9800
1360-2	746251.9200	4706705.5500
1361-2	746251.0800	4706701.2400
1362-2	746247.1300	4706701.0000
1363-2	746241.0200	4706701.6000
1364-2	746232.8800	4706705.1900
1365-2	746229.5008	4706705.8804
1366-2	746218.9487	4706707.2967
1367-2	746208.7618	4706707.7857
1368-2	746203.5844	4706708.1803
1369-2	746200.6063	4706708.2901
1370-2	746193.2106	4706708.9879
1371-2	746179.7937	4706711.6044
1372-2	746172.0337	4706713.5993
1373-2	746163.0224	4706716.0803
1374-2	746158.3746	4706718.3477
1375-2	746152.2181	4706723.0848
1376-2	746145.3529	4706725.7564
1377-2	746143.3270	4706726.6020
1378-2	746142.5743	4706727.1582
1379-2	746138.1987	4706733.2062
1380-2	746128.0242	4706742.4659
1381-2	746122.8745	4706746.8289
1382-2	746115.5353	4706752.2835
1383-2	746111.3876	4706755.1235
1384-2	746103.2739	4706759.9639
1385-2	746095.3259	4706764.1356
1386-2	746091.0169	4706766.3741
1387-2	746078.2548	4706773.0038
1388-2	746066.9499	4706778.8766
1389-2	746057.4897	4706783.7910
1390-2	746050.1962	4706787.5799
1391-2	746041.2663	4706792.1710
1392-2	746025.3358	4706793.8792
1393-2	746014.8488	4706794.6211
1394-2	746006.9298	4706793.8791
1395-2	746002.5508	4706792.9728
1396-2	745996.0621	4706790.9123
1397-2	745989.0341	4706787.5885
1398-2	745984.7557	4706788.0369
1399-2	745978.6013	4706787.6179
1400-2	745975.0737	4706790.1242
1401-2	745973.3339	4706795.9909
1402-2	745973.6925	4706805.8961
1403-2	745974.6608	4706813.3318
1404-2	745979.5021	4706824.2618
1405-2	745986.5727	4706834.6984
1406-2	745991.1078	4706842.2782
1407-2	745992.0493	4706844.2359
1408-2	745996.3727	4706856.1694
1409-2	745998.4474	4706860.5364
1410-2	745986.7205	4706862.9265
1411-2	745985.0898	4706854.8439
1412-2	745984.2607	4706852.1871
1413-2	745980.4156	4706843.0253
1414-2	745976.4124	4706836.0565
1415-2	745970.7385	4706831.4607
1416-2	745968.0050	4706827.6996
1417-2	745963.4258	4706819.9023
1418-2	745958.8082	4706809.2677
1419-2	745957.7174	4706804.4926
1420-2	745957.6109	4706797.3972
1421-2	745958.8219	4706786.2121
1422-2	745959.0169	4706780.4270
1423-2	745957.4041	4706777.0702
1424-2	745948.5974	4706767.2161

POLIGONAL DE EXPROPIACION		
VERTICE	X	Y
1425-2	745943.3176	4706765.1410
1426-2	745940.8834	4706765.9796
1427-2	745935.8692	4706764.8436
1428-2	745934.6335	4706764.0497
1429-2	745917.2580	4706770.3042
1430-2	745905.1476	4706774.9620
1431-2	745901.2431	4706778.4006
1432-2	745902.1600	4706782.4110
1433-2	745897.6500	4706780.9510
1434-2	745896.6718	4706780.5010
1435-2	745895.1508	4706781.3276
1436-2	745894.9892	4706782.0708
1437-2	745893.4293	4706783.7463
1438-2	745890.7060	4706785.4318
1439-2	745881.4270	4706788.6958
1440-2	745874.4346	4706791.3868
1441-2	745871.4019	4706794.0150
1442-2	745870.2909	4706796.0233
1443-2	745869.8801	4706798.3742
1444-2	745871.5339	4706804.3970
1445-2	745866.7459	4706809.6615
1446-2	745864.2154	4706810.9952
1447-2	745858.4320	4706813.5001
1448-2	745851.2000	4706799.3786
1449-2	745848.5759	4706799.6428
1450-2	745834.1750	4706805.3909
1451-2	745832.0107	4706805.8887
1452-2	745821.8979	4706806.6770
1453-2	745817.4507	4706807.9236
1454-2	745814.1458	4706808.5672
1455-2	745806.6791	4706810.7887
1456-2	745803.2258	4706810.9907
1457-2	745781.3837	4706815.2311
1458-2	745770.0270	4706817.6491
1459-2	745765.1220	4706819.9627
1460-2	745763.1104	4706823.4171
1461-2	745760.9782	4706824.3785
1462-2	745745.9319	4706828.2644
1463-2	745742.1741	4706828.6289
1464-2	745739.8277	4706828.4761
1465-2	745737.0542	4706824.8523
1466-2	745733.7349	4706826.6648
1467-2	745732.0863	4706827.3337
1468-2	745730.9752	4706827.5312
1469-2	745723.6785	4706828.1008
1470-2	745706.7080	4706828.4829
1471-2	745702.7408	4706825.7801
1472-2	745700.7163	4706824.9209
1473-2	745695.4284	4706825.2387
1474-2	745685.0269	4706826.1812
1475-2	745667.1113	4706827.9884
1476-2	745659.1844	4706828.9348
1477-2	745655.0247	4706829.0833
1478-2	745652.8410	4706828.7542
1479-2	745643.5659	4706828.5593
1480-2	745641.7164	4706830.8621
1481-2	745633.3200	4706832.1903
1482-2	745631.0864	4706832.0961
1483-2	745624.7867	4706831.3700
1484-2	745618.0894	4706832.8289
1485-2	745610.2385	4706835.9458
1486-2	745606.9526	4706835.6959
1487-2	745601.0967	4706840.3558
1488-2	745595.2250	4706847.2691
1489-2	745587.4180	4706841.4559
1490-2	745589.7807	4706838.6714

POLIGONAL DE EXPROPIACION		
VERTICE	X	Y
1491-2	745593.5000	4706832.9510
1492-2	745596.7000	4706829.5910
1493-2	745600.0604	4706825.7399
1494-2	745594.9045	4706826.8541
1495-2	745591.2193	4706827.8915
1496-2	745588.2883	4706828.3622
1497-2	745583.5574	4706827.2284
1498-2	745579.3574	4706825.4686
1499-2	745578.2972	4706830.5885
1500-2	745576.5535	4706835.4791
1501-2	745574.3326	4706840.1464
1502-2	745570.0469	4706846.9416
1503-2	745560.4890	4706857.4112
1504-2	745556.1799	4706863.7581
1505-2	745553.1858	4706872.1012
1506-2	745552.5907	4706879.5951
1507-2	745551.8208	4706885.4417
1508-2	745549.1300	4706886.3810
1509-2	745543.9100	4706887.4710
1510-2	745543.1907	4706887.5589
1511-2	745541.6930	4706884.5985
1512-2	745539.0373	4706882.9610
1513-2	745537.0996	4706880.3247
1514-2	745536.0446	4706877.5170
1515-2	745535.6091	4706874.6620
1516-2	745535.4290	4706871.7985
1517-2	745535.5998	4706869.7439
1518-2	745536.4994	4706865.5317
1519-2	745539.1960	4706859.9637
1520-2	745541.4626	4706856.0704
1521-2	745543.1943	4706853.8088
1522-2	745545.7750	4706851.2143
1523-2	745549.5344	4706848.3997
1524-2	745557.3735	4706843.4763
1525-2	745565.3921	4706838.0591
1526-2	745567.2655	4706833.8986
1527-2	745568.6822	4706829.6298
1528-2	745569.9269	4706824.4509
1529-2	745551.5804	4706828.2903
1530-2	745533.6887	4706832.4338
1531-2	745533.7163	4706834.9930
1532-2	745532.8088	4706838.8327
1533-2	745530.5996	4706842.6117
1534-2	745526.5765	4706845.9855
1535-2	745520.6104	4706847.7473
1536-2	745511.9311	4706848.4271
1537-2	745504.6788	4706847.8527
1538-2	745494.1142	4706849.4610
1539-2	745485.8369	4706848.5023
1540-2	745474.0407	4706850.4169
1541-2	745471.2865	4706850.6389
1542-2	745468.2335	4706850.3406
1543-2	745465.8405	4706851.0605
1544-2	745470.4300	4706856.2110
1545-2	745473.9200	4706861.3910
1546-2	745475.6100	4706863.3110
1547-2	745478.6500	4706865.9100
1548-2	745481.9200	4706868.1510
1549-2	745488.4557	4706871.9875
1550-2	745492.8716	4706874.1499
1551-2	745490.4334	4706881.8412
1552-2	745490.1916	4706882.1994
1553-2	745488.4100	4706881.6910
1554-2	745485.1906	4706880.1622
1555-2	745484.6076	4706880.2392
1556-2	745482.3509	4706879.4664

P:\1 206174 PC Balupor\05Planos\P TRAZADO\A-23 ExpropiacionesVA-23 EXPROPIACIONES POLIGONAL.dwg

GOBIERNO DE ESPAÑA
MINISTERIO DE TRANSPORTES, MOVILIDAD Y AGENDA URBANA

SECRETARÍA DE ESTADO DE TRANSPORTES, MOVILIDAD Y AGENDA URBANA
SECRETARÍA GENERAL DE INFRAESTRUCTURAS
DIRECCIÓN GENERAL DE CARRETERAS
DEMARCACION DE CARRETERAS DEL ESTADO EN LA COMUNIDAD DE ARAGÓN

CONSULTOR: acciona

ESCALAS: 1:1.000 (0 20 40m)
UNE A1 ORIGINALES | GRAFICAS

TÍTULO DEL PROYECTO:
PROYECTO DE TRAZADO:
ACONDICIONAMIENTO DE LA CARRETERA N-260.
EJE PIRENAICO, P.K. 449.600 AL 463.600.
TRAMO: TÚNEL DE BALUPOR - FISCAL

CLAVE: 20-HU-5940

DESIGNACIÓN DEL PLANO:
POLIGONAL DE EXPROPIACIONES

Nº ANEJO: A-23

HOJA 23 DE 27

POLIGONAL DE EXPROPIACION		
VERTICE	X	Y
1557-2	745478.4615	4706877.5095
1558-2	745474.3794	4706876.8799
1559-2	745469.5310	4706873.3863
1560-2	745467.6585	4706871.7466
1561-2	745462.0710	4706868.0997
1562-2	745459.8150	4706869.8078
1563-2	745456.0838	4706869.4451
1564-2	745454.2617	4706870.0227
1565-2	745445.8151	4706869.7044
1566-2	745445.1417	4706869.8055
1567-2	745445.2681	4706874.1605
1568-2	745442.7691	4706874.2330
1569-2	745442.6515	4706870.1795
1570-2	745439.5287	4706870.6485
1571-2	745432.4599	4706873.3069
1572-2	745425.5044	4706874.6817
1573-2	745422.2503	4706875.6789
1574-2	745417.0006	4706878.3009
1575-2	745413.4434	4706879.1644
1576-2	745410.1544	4706876.9136
1577-2	745407.1675	4706879.8517
1578-2	745406.3811	4706880.3826
1579-2	745403.0832	4706880.8176
1580-2	745401.0712	4706870.1337
1581-2	745383.4822	4706870.4819
1582-2	745380.9821	4706870.4473
1583-2	745377.3911	4706870.0204
1584-2	745375.3423	4706866.9863
1585-2	745366.6435	4706866.8259
1586-2	745357.6967	4706867.4303
1587-2	745355.4834	4706868.4403
1588-2	745351.3161	4706869.7648
1589-2	745341.9931	4706872.1353
1590-2	745340.8416	4706875.4212
1591-2	745339.7230	4706877.1309
1592-2	745336.8781	4706877.7772
1593-2	745335.7570	4706877.6794
1594-2	745329.5822	4706877.7932
1595-2	745314.9958	4706874.7067
1596-2	745313.5630	4706869.2355
1597-2	745308.8410	4706867.3131
1598-2	745306.3792	4706865.6539
1599-2	745302.5346	4706862.5591
1600-2	745299.8176	4706862.6385
1601-2	745295.5412	4706863.9553
1602-2	745291.5569	4706866.0097
1603-2	745285.0336	4706867.4027
1604-2	745277.0658	4706867.6796
1605-2	745269.8013	4706868.9434
1606-2	745268.7242	4706873.1213
1607-2	745267.7597	4706875.1363
1608-2	745265.7697	4706876.2444
1609-2	745262.6605	4706876.9001
1610-2	745254.1574	4706881.8530
1611-2	745253.0664	4706888.8203
1612-2	745251.2518	4706890.1879
1613-2	745216.4054	4706896.3520
1614-2	745213.9236	4706894.8618
1615-2	745206.5877	4706887.9852
1616-2	745198.3166	4706883.1918
1617-2	745194.4945	4706877.7750
1618-2	745186.6757	4706875.7738
1619-2	745182.8297	4706877.4058
1620-2	745179.1527	4706877.5329
1621-2	745175.6018	4706880.6584
1622-2	745170.7161	4706886.4286

POLIGONAL DE EXPROPIACION		
VERTICE	X	Y
1623-2	745169.4608	4706887.5973
1624-2	745169.9642	4706891.3529
1625-2	745168.8828	4706895.9126
1626-2	745166.9688	4706898.6918
1627-2	745160.8112	4706905.0401
1628-2	745159.9737	4706909.1512
1629-2	745154.7623	4706917.1818
1630-2	745151.8914	4706920.6799
1631-2	745145.7187	4706926.1800
1632-2	745145.0381	4706927.0363
1633-2	745144.6057	4706930.2215
1634-2	745142.5576	4706933.8549
1635-2	745138.9734	4706938.7209
1636-2	745133.4018	4706943.2856
1637-2	745127.1112	4706947.3588
1638-2	745123.4869	4706949.2604
1639-2	745112.6607	4706953.4639
1640-2	745107.5277	4706954.4654
1641-2	745103.8734	4706954.4385
1642-2	745102.6181	4706955.0180
1643-2	745091.2293	4706966.7908
1644-2	745088.9484	4706970.4222
1645-2	745076.8931	4706977.0213
1646-2	745068.4386	4706980.6123
1647-2	745062.8485	4706984.9826
1648-2	745062.1088	4706987.8498
1649-2	745060.1446	4706991.0055
1650-2	745052.9476	4706996.0001
1651-2	745045.1312	4706999.5676
1652-2	745044.0016	4707004.3629
1653-2	745032.7689	4707011.0138
1654-2	745028.4038	4707013.2462
1655-2	745026.3974	4707013.9758
1656-2	745021.6773	4707014.2697
1657-2	745010.2923	4707016.1346
1658-2	745005.2009	4707016.1752
1659-2	745003.0593	4707014.5397
1660-2	745000.8242	4707010.1953
1661-2	744988.5529	4707008.6799
1662-2	744985.9269	4707003.0840
1663-2	744983.6331	4707001.8728
1664-2	744979.0029	4707001.9012
1665-2	744976.1214	4707000.2219
1666-2	744974.2673	4706997.4052
1667-2	744972.0301	4706995.3210
1668-2	744965.5098	4706995.5330
1669-2	744963.8012	4706995.8672
1670-2	744961.1157	4706994.8339
1671-2	744958.5715	4706991.8667
1672-2	744956.3333	4706991.1740
1673-2	744953.9054	4706991.7086
1674-2	744951.4541	4706991.8460
1675-2	744949.8356	4706992.2270
1676-2	744947.7527	4706995.2243
1677-2	744948.8304	4706998.8652
1678-2	744948.8568	4707001.2946
1679-2	744944.5718	4707007.0263
1680-2	744941.7531	4707007.3846
1681-2	744935.7661	4707002.0414
1682-2	744921.5537	4707003.9528
1683-2	744912.6381	4706999.8007
1684-2	744908.9376	4707000.6472
1685-2	744906.0272	4707002.7689
1686-2	744903.2424	4707010.7833
1687-2	744904.8611	4707015.3033
1688-2	744904.5395	4707018.8446

POLIGONAL DE EXPROPIACION		
VERTICE	X	Y
1689-2	744902.9220	4707021.1356
1690-2	744899.9655	4707028.4543
1691-2	744900.8906	4707030.7774
1692-2	744904.0208	4707036.7710
1693-2	744904.1513	4707040.8528
1694-2	744906.6197	4707046.2049
1695-2	744907.5637	4707051.3919
1696-2	744911.7332	4707059.9198
1697-2	744911.8077	4707061.6418
1698-2	744910.7756	4707063.5475
1699-2	744908.4359	4707064.1800
1700-2	744902.2597	4707059.3120
1701-2	744898.8308	4707056.2147
1702-2	744896.7643	4707053.8097
1703-2	744894.2500	4707054.6310
1704-2	744881.1778	4707061.6687
1705-2	744883.2101	4707065.1987
1706-2	744883.7281	4707069.1396
1707-2	744880.7098	4707073.3833
1708-2	744877.6591	4707074.0226
1709-2	744870.0934	4707067.7217
1710-2	744864.4706	4707066.1398
1711-2	744855.2819	4707060.8365
1712-2	744851.7301	4707060.1112
1713-2	744850.8135	4707066.6632
1714-2	744847.5183	4707079.0893
1715-2	744845.0774	4707084.3192
1716-2	744841.7643	4707089.7693
1717-2	744837.9935	4707094.8924
1718-2	744823.7859	4707087.6614
1719-2	744820.0100	4707086.9890
1720-2	744817.8169	4707087.4172
1721-2	744815.8600	4707086.7034
1722-2	744809.9335	4707080.6215
1723-2	744803.3577	4707081.7532
1724-2	744801.7872	4707085.9591
1725-2	744802.2644	4707090.4765
1726-2	744801.6119	4707092.2968
1727-2	744799.3047	4707093.4750
1728-2	744796.8584	4707092.4673
1729-2	744787.6363	4707082.6802
1730-2	744784.6220	4707081.6339
1731-2	744771.9379	4707090.8172
1732-2	744757.3181	4707100.5578
1733-2	744749.0199	4707105.6684
1734-2	744742.7224	4707109.3190
1735-2	744737.4249	4707112.0784
1736-2	744723.6955	4707118.3275
1737-2	744720.5739	4707120.3216
1738-2	744703.2627	4707132.4457
1739-2	744688.1091	4707138.2435
1740-2	744685.7956	4707138.9390
1741-2	744678.9128	4707140.3957
1742-2	744673.8125	4707139.4241
1743-2	744670.1807	4707136.0647
1744-2	744656.5932	4707139.1535
1745-2	744647.6067	4707140.8218
1746-2	744648.7323	4707144.9596
1747-2	744653.0496	4707148.0983
1748-2	744653.0971	4707152.0160
1749-2	744651.7830	4707159.5205
1750-2	744650.2107	4707163.3415
1751-2	744648.2856	4707166.6296
1752-2	744646.0166	4707169.7726
1753-2	744635.9601	4707177.4291
1754-2	744623.9091	4707195.4909

POLIGONAL DE EXPROPIACION		
VERTICE	X	Y
1755-2	744620.7749	4707199.0799
1756-2	744619.0434	4707200.7285
1757-2	744612.7342	4707205.5103
1758-2	744606.7691	4707197.8479
1759-2	744611.9544	4707193.6329
1760-2	744616.1279	4707187.6444
1761-2	744618.1041	4707182.8178
1762-2	744621.3016	4707178.0797
1763-2	744630.2031	4707159.9835
1764-2	744631.8746	4707157.7850
1765-2	744632.7248	4707154.3999
1766-2	744631.7141	4707149.1855
1767-2	744628.7038	4707143.3827
1768-2	744615.5891	4707144.4185
1769-2	744606.2604	4707144.7904
1770-2	744599.4867	4707144.8712
1771-2	744590.5489	4707144.7345
1772-2	744582.6692	4707144.3840
1773-2	744574.9471	4707143.8308
1774-2	744566.4763	4707142.9835
1775-2	744551.8129	4707140.9157
1776-2	744543.2436	4707139.3489
1777-2	744528.8609	4707136.1102
1778-2	744516.9064	4707132.8208
1779-2	744506.2560	4707129.4167
1780-2	744496.7476	4707125.9861
1781-2	744484.3089	4707120.9161
1782-2	744472.1174	4707115.2718
1783-2	744464.6136	4707111.4463
1784-2	744461.7240	4707118.5350
1785-2	744457.0762	4707127.6803
1786-2	744452.5435	4707134.2084
1787-2	744448.7226	4707139.3167
1788-2	744443.4546	4707151.8189
1789-2	744435.4108	4707169.1693
1790-2	744432.6313	4707176.5031
1791-2	744431.2172	4707179.4858
1792-2	744420.5528	4707194.1915
1793-2	744415.1694	4707202.1542
1794-2	744413.3071	4707208.2354
1795-2	744409.4059	4707217.3692
1796-2	744403.2052	4707241.4702
1797-2	744397.8767	4707249.0963
1798-2	744397.4778	4707260.7448
1799-2	744388.3352	4707260.8207
1800-2	744388.3804	4707255.8692
1801-2	744388.6474	4707250.3744
1802-2	744390.1833	4707241.3363
1803-2	744392.3884	4707230.2840
1804-2	744395.3806	4707217.6600
1805-2	744398.5472	4707207.8111
1806-2	744398.7607	4707203.2410
1807-2	744399.9415	4707199.0404
1808-2	744402.7131	4707195.1920
1809-2	744411.3392	4707186.1368
1810-2	744415.8533	4707182.5646
1811-2	744421.3577	4707171.8638
1812-2	744428.1692	4707158.0705
1813-2	744429.8543	4707151.6754
1814-2	744434.6363	4707137.8658
1815-2	744440.3107	4707130.0308
1816-2	744441.6004	4707123.9796
1817-2	744443.2362	4707119.8878
1818-2	744445.5021	4707118.2625
1819-2	744451.4472	4707114.7082
1820-2	744452.5161	4707112.0475

POLIGONAL DE EXPROPIACION		
VERTICE	X	Y
1821-2	744454.0087	4707109.4640
1822-2	744456.1350	4707106.7833
1823-2	744447.2980	4707101.5172
1824-2	744445.5422	4707102.7244
1825-2	744442.4087	4707103.4395
1826-2	744441.7100	4707103.4510
1827-2	744439.9453	4707103.3919
1828-2	744436.9529	4707102.4546
1829-2	744435.1130	4707101.2651
1830-2	744425.0324	4707091.4347
1831-2	744421.7069	4707087.6734
1832-2	744419.2571	4707084.5953
1833-2	744409.9625	4707076.5011
1834-2	744407.5442	4707073.8095
1835-2	744401.5072	4707067.6173
1836-2	744397.2431	4707064.6915
1837-2	744391.1618	4707061.6958
1838-2	744387.0601	4707059.0421
1839-2	744379.0327	4707051.8060
1840-2	744376.6104	4707047.9451
1841-2	744375.5789	4707040.7921
1842-2	744368.7122	4707037.0536
1843-2	744366.7897	4707037.6196
1844-2	744369.2984	4707044.3270
1845-2	744360.0794	4707047.1362
1846-2	744356.9573	4707040.1261
1847-2	744353.9209	4707039.4462
1848-2	744346.2127	4707034.8758
1849-2	744344.3142	4707033.4522
1850-2	744332.6018	4707015.9226
1851-2	744326.8178	4707005.9563
1852-2	744325.8292	4707003.2577
1853-2	744323.6214	4706993.1609
1854-2	744322.3150	4706991.7099
1855-2	744316.1818	4706981.3089
1856-2	744312.4580	4706976.6565
1857-2	744306.8792	4706968.1637
1858-2	744299.6079	4706953.7293
1859-2	744292.9245	4706939.0328
1860-2	744288.0660	4706930.0872
1861-2	744281.1488	4706918.1661
1862-2	744276.3389	4706912.0942
1863-2	744269.0546	4706903.7761
1864-2	744263.0038	4706900.9002
1865-2	744259.0780	4706901.2862
1866-2	744249.8759	4706900.3931
1867-2	744239.9678	4706901.5009
1868-2	744235.0938	4706899.6927
1869-2	744229.4862	4706892.8638
1870-2	744221.1142	4706888.7837
1871-2	744220.8497	4706886.0344
1872-2	744222.6357	4706871.7075
1873-2	744225.1305	4706866.6091
1874-2	744233.6735	4706856.7328
1875-2	744242.0931	4706852.4951
1876-2	744243.2246	4706847.9541
1877-2	744230.5822	4706829.0210
1878-2	744214.5205	4706813.8234
1879-2	744208.1666	4706804.9810
1880-2	744206.2400	4706801.0058
1881-2	744198.5305	4706791.4735
1882-2	744180.9946	4706766.5243
1883-2	744173.2763	4706756.5939
1884-2	744170.1568	4706755.8557
1885-2	744165.3302	4706749.1465
1886-2	744160.4129	4706743.1746

POLIGONAL DE EXPROPIACION		
VERTICE	X	Y
1887-2	744153.6370	4706734.5427
1888-2	744130.0208	4706710.5080
1889-2	744126.7633	4706705.7281
1890-2	744124.5301	4706704.5337
1891-2	744119.7464	4706700.7258
1892-2	744115.2178	4706696.4552
1893-2	744110.2896	4706690.8950
1894-2	744103.9426	4706687.2424
1895-2	744091.6998	4706682.7612
1896-2	744089.3143	4706681.5489
1897-2	744087.3192	4706679.9686
1898-2	744085.7983	4706678.0088
1899-2	744082.4945	4706672.0767
1900-2	744080.4709	4706667.3529
1901-2	744080.6665	4706662.7261
1902-2	744080.0151	4706660.6242
1903-2	744077.4637	4706658.6104
1904-2	744070.1000	4706653.6113
1905-2	744067.4713	4706647.4867
1906-2	744069.1822	4706643.8508
1907-2	744032.3856	4706629.6156
1908-2	744017.8844	4706623.0743
1909-2	744006.9101	4706618.9895
1910-2	743990.1761	4706612.1857
1911-2	743986.1410	4706609.4228
1912-2	743977.3070	4706606.5742
1913-2	743974.7468	4706607.0654
1914-2	743971.3052	4706606.2049
1915-2	743960.6355	4706602.0254
1916-2	743957.8897	4706608.9912
1917-2	743953.9753	4706607.6413
1918-2	743948.6891	4706606.5612
1919-2	743941.3774	4706606.0144
1920-2	743936.6071	4706607.2096
1921-2	743929.5376	4706607.6380
1922-2	743919.5804	4706609.3594
1923-2	743913.7121	4706611.5889
1924-2	743907.4240	4706615.1034
1925-2	743900.7232	4706621.0167
1926-2	743894.3495	4706628.8749
1927-2	743889.7053	4706633.3513
1928-2	743885.2276	4706636.6679
1929-2	743876.6747	4706641.0520
1930-2	743869.4356	4706642.8463
1931-2	743863.0633	4706643.1138
1932-2	743862.6200	4706647.2210
1933-2	743852.7400	4706645.1810
1934-2	743847.0600	4706646.3610
1935-2	743845.9400	4706646.7410
1936-2	743842.9400	4706646.1100
1937-2	743842.3461	4706644.0592
1938-2	743839.8257	4706643.5303
1939-2	743838.7456	4706643.5379
1940-2	743838.9710	4706641.6107
1941-2	743838.6260	4706638.2099
1942-2	743829.6762	4706631.5210
1943-2	743827.5057	4706629.6682
1944-2	743825.7732	4706627.8488
1945-2	743823.1819	4706624.4497
1946-2	743821.6082	4706621.7884
1947-2	743820.4217	4706619.2222
1948-2	743819.1906	4706614.8468
1949-2	743818.7937	4706612.4528
1950-2	743818.5737	4706610.0467
1951-2	743818.6522	4706603.6870
1952-2	743818.5239	4706601.8648

P:\1 206174 PC Balupor\05Planos\P TRAZADO\A-23 ExpropiacionesVA-23 EXPROPIACIONES POLIGONAL.dwg

GOBIERNO DE ESPAÑA
MINISTERIO DE TRANSPORTES, MOVILIDAD Y AGENDA URBANA

SECRETARÍA DE ESTADO DE TRANSPORTES, MOVILIDAD Y AGENDA URBANA
SECRETARÍA GENERAL DE INFRAESTRUCTURAS
DIRECCIÓN GENERAL DE CARRETERAS
DEMARCACION DE CARRETERAS DEL ESTADO EN LA COMUNIDAD DE ARAGÓN

CONSULTOR: acciona

ESCALAS: 1:1.000 (0 20 40m) UNE A1 ORIGINALES | GRAFICAS

TÍTULO DEL PROYECTO: PROYECTO DE TRAZADO: ACONDICIONAMIENTO DE LA CARRETERA N-260. EJE PIRENAICO, P.K. 449.600 AL 463.600. TRAMO: TÚNEL DE BALUPOR - FISCAL

CLAVE: 20-HU-5940

DESIGNACIÓN DEL PLANO: POLIGONAL DE EXPROPIACIONES

Nº ANEJO: A-23

HOJA 24 DE 27

POLIGONAL DE EXPROPIACION		
VERTICE	X	Y
1953-2	743817.9082	4706598.6611
1954-2	743816.9059	4706596.4153
1955-2	743814.6593	4706593.3321
1956-2	743810.1759	4706589.2670
1957-2	743805.6835	4706586.8321
1958-2	743796.7437	4706582.6687
1959-2	743744.6554	4706559.3161
1960-2	743721.1577	4706547.4634
1961-2	743709.9924	4706542.1639
1962-2	743700.8100	4706541.6510
1963-2	743701.1724	4706539.2105
1964-2	743692.1208	4706533.8281
1965-2	743682.9018	4706527.7194
1966-2	743672.5827	4706521.5752
1967-2	743652.5381	4706510.8863
1968-2	743647.7533	4706508.8230
1969-2	743649.6623	4706505.2634
1970-2	743645.8653	4706503.0227
1971-2	743634.0692	4706495.1337
1972-2	743620.4234	4706488.1249
1973-2	743606.6922	4706482.3115
1974-2	743603.3848	4706483.7104
1975-2	743596.0429	4706480.7464
1976-2	743578.0824	4706474.0594
1977-2	743563.5892	4706469.3074
1978-2	743552.6306	4706466.3541
1979-2	743543.5537	4706465.1196
1980-2	743535.8483	4706464.9022
1981-2	743524.7537	4706465.8278
1982-2	743515.7051	4706469.5056
1983-2	743511.5956	4706472.1188
1984-2	743501.6031	4706480.1566
1985-2	743498.7756	4706481.5985
1986-2	743495.5774	4706481.4826
1987-2	743491.8820	4706479.6694
1988-2	743487.9508	4706467.9197
1989-2	743480.8305	4706462.9979
1990-2	743478.6710	4706460.9579
1991-2	743471.5677	4706455.6637
1992-2	743459.1273	4706456.0503
1993-2	743452.6248	4706453.4630
1994-2	743445.1713	4706454.7362
1995-2	743431.2019	4706456.2759
1996-2	743406.3112	4706459.3104
1997-2	743382.0532	4706465.0001
1998-2	743369.3502	4706468.8577
1999-2	743352.6006	4706474.8425
2000-2	743326.3837	4706486.0691
2001-2	743315.7004	4706492.0753
2002-2	743298.8756	4706500.7247
2003-2	743279.1735	4706513.6708
2004-2	743268.2916	4706523.0004
2005-2	743252.1347	4706535.3655
2006-2	743242.3343	4706546.0248
2007-2	743213.4888	4706575.3445
2008-2	743216.1151	4706577.1541
2009-2	743214.0636	4706579.2856
2010-2	743209.5240	4706577.3158
2011-2	743205.6090	4706582.5713
2012-2	743194.9492	4706594.9614
2013-2	743191.8980	4706598.0505
2014-2	743187.3019	4706602.0775
2015-2	743171.2840	4706614.6262
2016-2	743170.5529	4706616.7378
2017-2	743147.7459	4706640.0940
2018-2	743142.0659	4706645.6725

POLIGONAL DE EXPROPIACION		
VERTICE	X	Y
2019-2	743113.6668	4706669.3752
2020-2	743091.8764	4706688.3491
2021-2	743089.7779	4706691.4971
2022-2	743075.6785	4706686.0166
2023-2	743067.1071	4706691.0800
2024-2	743065.3871	4706708.7174
2025-2	743063.8449	4706710.3737
2026-2	743058.7731	4706712.2373
2027-2	743052.1053	4706713.8200
2028-2	743049.3803	4706714.1109
2029-2	743046.3059	4706713.6928
2030-2	743038.1197	4706713.2458
2031-2	743027.6712	4706717.7861
2032-2	743015.7993	4706722.3509
2033-2	743006.8172	4706725.2046
2034-2	742983.1212	4706733.9591
2035-2	742963.6756	4706740.3990
2036-2	742939.4692	4706746.9562
2037-2	742928.6077	4706749.3497
2038-2	742914.7580	4706751.0808
2039-2	742889.8503	4706756.2915
2040-2	742861.7651	4706759.3109
2041-2	742853.2600	4706758.5960
2042-2	742853.3444	4706766.6097
2043-2	742844.1703	4706765.8856
2044-2	742837.3368	4706768.3891
2045-2	742823.7861	4706767.8463
2046-2	742819.1834	4706766.4662
2047-2	742815.0828	4706766.8240
2048-2	742807.4857	4706766.9623
2049-2	742793.2960	4706768.2962
2050-2	742772.7802	4706768.8934
2051-2	742772.6306	4706771.0723
2052-2	742770.1365	4706770.9011
2053-2	742770.2720	4706768.9276
2054-2	742764.3149	4706769.0088
2055-2	742744.7395	4706768.0012
2056-2	742728.7942	4706765.7352
2057-2	742722.4649	4706767.2009
2058-2	742716.9992	4706766.5570
2059-2	742709.6030	4706762.8877
2060-2	742696.3968	4706761.1065
2061-2	742680.9592	4706757.9300
2062-2	742673.5288	4706756.9695
2063-2	742673.2109	4706759.4499
2064-2	742670.7312	4706759.1321
2065-2	742671.0495	4706756.6490
2066-2	742638.7636	4706752.3581
2067-2	742634.5078	4706752.5214
2068-2	742634.4290	4706753.2550
2069-2	742631.9433	4706752.9880
2070-2	742631.9830	4706752.6182
2071-2	742630.9406	4706752.6582
2072-2	742617.2804	4706751.5900
2073-2	742606.4906	4706750.4215
2074-2	742599.7668	4706750.4069
2075-2	742599.9685	4706751.8891
2076-2	742597.4913	4706752.2262
2077-2	742597.2430	4706750.4014
2078-2	742595.8949	4706750.3985
2079-2	742585.3584	4706752.8399
2080-2	742578.4181	4706755.6793
2081-2	742571.4918	4706757.8248
2082-2	742561.3566	4706758.5999
2083-2	742558.7288	4706757.9316
2084-2	742554.3145	4706755.9107

POLIGONAL DE EXPROPIACION		
VERTICE	X	Y
2085-2	742550.0527	4706753.4209
2086-2	742546.2855	4706750.0993
2087-2	742538.6696	4706739.3989
2088-2	742532.9213	4706733.6494
2089-2	742527.8386	4706733.8789
2090-2	742517.9504	4706733.6358
2091-2	742488.4631	4706733.8597
2092-2	742425.1307	4706739.5676
2093-2	742398.1883	4706742.4658
2094-2	742370.5031	4706746.0802
2095-2	742334.9106	4706750.3201
2096-2	742293.5997	4706756.3409
2097-2	742259.9587	4706761.7525
2098-2	742244.1620	4706764.0873
2099-2	742231.3125	4706770.5296
2100-2	742223.3513	4706771.9410
2101-2	742203.5238	4706774.2415
2102-2	742189.7574	4706776.7287
2103-2	742177.8761	4706778.6662
2104-2	742142.2465	4706783.7217
2105-2	742115.7342	4706789.0206
2106-2	742095.6812	4706792.2555
2107-2	742082.9408	4706792.6923
2108-2	742067.1900	4706795.6957
2109-2	742058.1866	4706798.1542
2110-2	742054.8033	4706798.6769
2111-2	742046.0625	4706801.4063
2112-2	742016.6172	4706804.6596
2113-2	742001.6870	4706809.1904
2114-2	741983.1730	4706822.3128
2115-2	741972.6225	4706826.3240
2116-2	741963.7845	4706828.5047
2117-2	741957.0856	4706828.3175
2118-2	741944.0099	4706827.2911
2119-2	741932.0003	4706824.4535
2120-2	741920.2583	4706823.3734
2121-2	741910.9785	4706825.6143
2122-2	741908.9675	4706826.3029
2123-2	741898.8699	4706827.8398
2124-2	741886.8147	4706827.8716
2125-2	741876.9659	4706829.2285
2126-2	741867.7461	4706831.3988
2127-2	741859.2662	4706833.0587
2128-2	741856.7073	4706833.1804
2129-2	741831.3938	4706835.6184
2130-2	741804.3474	4706839.3363
2131-2	741795.8089	4706840.8019
2132-2	741765.5346	4706845.2586
2133-2	741730.5083	4706851.1911
2134-2	741712.7092	4706852.5448
2135-2	741700.5114	4706854.0029
2136-2	741689.8407	4706856.8124
2137-2	741686.4741	4706855.7581
2138-2	741672.7752	4706857.2042
2139-2	741660.9747	4706859.7268
2140-2	741654.9747	4706860.7952
2141-2	741643.1001	4706862.2627
2142-2	741640.3728	4706862.3090
2143-2	741634.8355	4706859.9611
2144-2	741624.9753	4706861.5151
2145-2	741611.3371	4706863.3040
2146-2	741589.7973	4706866.9163
2147-2	741585.7625	4706868.6949
2148-2	741584.5003	4706868.8978
2149-2	741583.2438	4706861.1735
2150-2	741573.3637	4706862.6288

POLIGONAL DE EXPROPIACION		
VERTICE	X	Y
2151-2	741549.7807	4706866.8165
2152-2	741535.8045	4706868.6584
2153-2	741518.1216	4706871.8070
2154-2	741490.2814	4706875.9092
2155-2	741482.3900	4706877.3510
2156-2	741449.5100	4706882.6910
2157-2	741402.6200	4706889.8810
2158-2	741328.8965	4706902.0959
2159-2	741328.5496	4706902.6343
2160-2	741304.1500	4706906.9410
2161-2	741292.0077	4706908.8275
2162-2	741259.7900	4706914.2310
2163-2	741249.7597	4706916.2242
2164-2	741243.2395	4706917.3415
2165-2	741239.8645	4706917.5783
2166-2	741233.1800	4706918.6610
2167-2	741197.5900	4706924.7510
2168-2	741186.4400	4706927.2510
2169-2	741161.0175	4706934.1939
2170-2	741149.9375	4706936.5390
2171-2	741152.7133	4706945.4434
2172-2	741139.5194	4706949.7814
2173-2	741128.9274	4706956.4313
2174-2	741120.5252	4706965.7326
2175-2	741115.7314	4706975.6024
2176-2	741113.9708	4706980.4588
2177-2	741109.6894	4706987.1156
2178-2	741105.2143	4706991.4166
2179-2	741098.8745	4706995.5280
2180-2	741094.0625	4706997.4605
2181-2	741086.2498	4706998.6460
2182-2	741080.7704	4706998.0038
2183-2	741076.6695	4706996.8170
2184-2	741069.8894	4706993.2278
2185-2	741065.4083	4706993.0337
2186-2	741062.6487	4706994.2309
2187-2	741057.8283	4706995.6250
2188-2	741055.3647	4706996.1189
2189-2	741050.3556	4706996.4091
2190-2	741047.8639	4706996.2414
2191-2	741043.0020	4706995.3076
2192-2	741037.8468	4706993.4570
2193-2	741033.2803	4706991.5889
2194-2	741029.8777	4706990.6265
2195-2	741024.5891	4706989.5372
2196-2	741019.3014	4706989.1549
2197-2	741015.7545	4706989.4419
2198-2	741012.2627	4706990.0468
2199-2	741006.5518	4706992.0564
2200-2	741003.0808	4706981.5613
2201-2	741007.9783	4706980.2897
2202-2	741008.2927	4706969.7949
2203-2	740989.8006	4706974.0194
2204-2	740954.2516	4706986.2177
2205-2	740937.5265	4706992.4967
2206-2	740923.0025	4706997.5367
2207-2	740915.4707	4706999.9834
2208-2	740903.8851	4707004.2454
2209-2	740869.3300	4707014.4210
2210-2	740860.0869	4707015.2184
2211-2	740852.1978	4707018.2414
2212-2	740845.6010	4707020.2208
2213-2	740846.1456	4707022.6637
2214-2	740834.6376	4707028.4341
2215-2	740833.9581	4707028.6163
2216-2	740835.2400	4707034.1610

POLIGONAL DE EXPROPIACION		
VERTICE	X	Y
2217-2	740819.0300	4707039.4610
2218-2	740716.4465	4707071.6701
2219-2	740688.3806	4707083.4178
2220-2	740675.1336	4707087.6180
2221-2	740675.3479	4707091.3181
2222-2	740667.0108	4707091.9983
2223-2	740666.7798	4707090.0585
2224-2	740656.5148	4707093.5062
2225-2	740659.1941	4707100.2870
2226-2	740647.2724	4707105.3224
2227-2	740641.6510	4707107.3008
2228-2	740637.6930	4707109.1535
2229-2	740634.2714	4707112.2106
2230-2	740631.6725	4707117.4249
2231-2	740631.5890	4707123.1185
2232-2	740633.2524	4707127.0240
2233-2	740637.0386	4707131.0398
2234-2	740641.5638	4707132.6698
2235-2	740643.9988	4707134.3853
2236-2	740641.3200	4707135.6810
2237-2	740650.2952	4707137.0500
2238-2	740649.8097	4707143.5154
2239-2	740641.6296	4707143.6202
2240-2	740639.1016	4707143.5000
2241-2	740635.2930	4707142.2504
2242-2	740630.8558	4707139.7285
2243-2	740628.6154	4707137.9675
2244-2	740625.7626	4707134.2878
2245-2	740623.0467	4707130.4039
2246-2	740596.8496	4707122.8400
2247-2	740582.9412	4707129.4381
2248-2	740546.8094	4707142.8786
2249-2	740503.9746	4707159.4773
2250-2	740442.7811	4707184.5732
2251-2	740420.8816	4707192.1943
2252-2	740422.1100	4707200.3610
2253-2	740418.2664	4707201.1431
2254-2	740418.3567	4707201.4367
2255-2	740415.9673	4707202.1720
2256-2	740415.8050	4707201.6446
2257-2	740384.3992	4707208.6937
2258-2	740375.3953	4707212.8783
2259-2	740373.8300	4707217.0510
2260-2	740373.4302	4707221.3086
2261-2	740366.5346	4707224.5714
2262-2	740362.5935	4707230.6990
2263-2	740358.9029	4707232.0155
2264-2	740354.5265	4707235.6092
2265-2	740348.9444	4707239.2430
2266-2	740334.4457	4707246.7633
2267-2	740320.9516	4707251.6324
2268-2	740318.6961	4707252.2247
2269-2	740314.0115	4707252.9236
2270-2	740307.9792	4707255.5270
2271-2	740303.4630	4707256.4872
2272-2	740298.0923	4707258.1545
2273-2	740297.6047	4707261.6689
2274-2	740296.8259	4707263.2907
2275-2	740295.2302	4707264.7970
2276-2	740293.0611	4707264.8235
2277-2	740291.3976	4707263.2923
2278-2	740289.5550	4707259.3655
2279-2	740279.8308	4707252.1052
2280-2	740271.0117	4707257.4369
2281-2	740267.9200	4707267.3521
2282-2	740266.1305	4707271.5352

POLIGONAL DE EXPROPIACION		
VERTICE	X	Y
2283-2	740258.3706	4707276.4759
2284-2	740248.5466	4707280.7268
2285-2	740235.8496	4707284.7636
2286-2	740229.3648	4707288.3956
2287-2	740230.6500	4707290.5100
2288-2	740204.4700	4707301.2100
2289-2	740184.7589	4707307.6402
2290-2	740185.0811	4707318.5954
2291-2	740174.0556	4707324.5003
2292-2	740167.7866	4707326.7555
2293-2	740163.4715	4707327.6715
2294-2	740157.4076	4707328.4380
2295-2	740148.9942	4707322.7013
2296-2	740144.5943	4707323.6906
2297-2	740139.7014	4707323.8692
2298-2	740135.3300	4707323.7910
2299-2	740135.6979	4707335.4126
2300-2	740131.9094	4707339.9986
2301-2	740128.1454	4707343.4866
2302-2	740127.0831	4707357.1180
2303-2	740123.0749	4707359.0107
2304-2	740109.8570	4707364.1492
2305-2	740105.5519	4707365.3105
2306-2	740099.4779	4707366.1352
2307-2	740092.3183	4707358.3782
2308-2	740085.4213	4707360.4059
2309-2	740078.5626	4707361.6814
2310-2	740073.4004	4707360.3935
2311-2	740069.5045	4707354.9933
2312-2	740064.6945	4707354.6378
2313-2	740056.1239	4707357.0948
2314-2	740047.5973	4707361.0339
2315-2	740038.3938	4707364.7634
2316-2	740027.5451	4707360.7023
2317-2	740020.5704	4707363.5004
2318-2	740023.3900	4707368.5510
2319-2	740019.1885	4707370.7005
2320-2	740016.6622	4707374.4818
2321-2	740012.8032	4707383.3611
2322-2	740012.6771	4707387.4123
2323-2	740004.4901	4707407.0832
2324-2	740001.9898	4707411.9692
2325-2	739996.3932	4707415.6872
2326-2	739992.2851	4707417.2460
2327-2	739980.7013	4707418.7071
2328-2	739969.4213	4707427.4648
2329-2	739962.9237	4707433.0338
2330-2	739955.5238	4707441.6799
2331-2	739950.6891	4707445.3168
2332-2	739944.0084	4707448.8840
2333-2	739935.6297	4707453.7188
2334-2	739922.3647	4707462.5349
2335-2	739916.6556	4707467.2536
2336-2	739907.1450	4707473.9083
2337-2	739895.0515	4707481.4475
2338-2	739880.4925	4707484.6906
2339-2	739862.9627	4707477.8541
2340-2	739858.0717	4707482.6344
2341-2	739856.5630	4707484.4231
2342-2	739859.6981	4707485.4032
2343-2	739858.5046	4707489.2210
2344-2	739854.6868	4707488.0275
2345-2	739855.3574	4707485.8826
2346-2	739841.8007	4707503.3235
2347-2	739828.8700	4707524.7100
2348-2	739811.0100	4707549.2310

P:\1 206174 PC Balupor\05Planos\P TRAZADO\A-23 ExpropiacionesVA-23 EXPROPIACIONES POLIGONAL.dwg

GOBIERNO DE ESPAÑA
MINISTERIO DE TRANSPORTES, MOVILIDAD Y AGENDA URBANA

SECRETARÍA DE ESTADO DE TRANSPORTES, MOVILIDAD Y AGENDA URBANA
SECRETARÍA GENERAL DE INFRAESTRUCTURAS
DIRECCIÓN GENERAL DE CARRETERAS
DEMARCACION DE CARRETERAS DEL ESTADO EN LA COMUNIDAD DE ARAGÓN

CONSULTOR: acciona

ESCALAS: 1:1.000 (0 20 40m)
UNE A1 ORIGINALES | GRAFICAS

TÍTULO DEL PROYECTO:
PROYECTO DE TRAZADO:
ACONDICIONAMIENTO DE LA CARRETERA N-260.
EJE PIRENAICO, P.K. 449.600 AL 463.600.
TRAMO: TÚNEL DE BALUPOR - FISCAL

CLAVE: 20-HU-5940

DESIGNACIÓN DEL PLANO:
POLIGONAL DE EXPROPIACIONES

Nº ANEJO: A-23

HOJA 25 DE 27

POLIGONAL DE EXPROPIACION		
VERTICE	X	Y
2349-2	739809.5733	4707550.9915
2350-2	739803.0032	4707562.0914
2351-2	739798.0709	4707573.0722
2352-2	739784.6996	4707593.1836
2353-2	739780.1769	4707600.2702
2354-2	739776.1066	4707604.6212
2355-2	739768.0786	4707619.0148
2356-2	739759.5194	4707631.9863
2357-2	739756.7514	4707637.2935
2358-2	739751.1824	4707645.4669
2359-2	739744.2310	4707656.2462
2360-2	739740.0453	4707663.0641
2361-2	739737.2778	4707668.9337
2362-2	739734.5042	4707671.9422
2363-2	739729.8568	4707678.4348
2364-2	739727.9871	4707682.4385
2365-2	739714.5923	4707701.6247
2366-2	739696.3284	4707719.3044
2367-2	739692.5200	4707722.2610
2368-2	739691.5222	4707723.8732
2369-2	739676.7768	4707737.8848
2370-2	739669.2997	4707747.2202
2371-2	739663.4729	4707751.0485
2372-2	739651.8800	4707769.7910
2373-2	739638.4400	4707797.6910
2374-2	739632.4100	4707816.1410
2375-2	739608.2100	4707825.3910
2376-2	739598.4500	4707799.8110
2377-2	739580.2400	4707808.7410
2378-2	739568.6549	4707791.2746
2379-2	739550.5262	4707798.2259
2380-2	739537.2903	4707802.6592
2381-2	739524.8976	4707806.3386
2382-2	739513.2398	4707809.3958
2383-2	739502.6179	4707811.8485
2384-2	739485.7954	4707815.1015
2385-2	739486.1100	4707816.4810
2386-2	739481.1285	4707815.8761
2387-2	739475.2370	4707816.7865
2388-2	739474.2224	4707818.6713
2389-2	739471.3062	4707822.0256
2390-2	739468.2092	4707824.0570
2391-2	739465.1591	4707829.4177
2392-2	739460.7735	4707828.4167
2393-2	739452.8826	4707828.8511
2394-2	739443.3781	4707829.1295
2395-2	739435.3562	4707831.3446
2396-2	739426.9121	4707831.9431
2397-2	739416.7400	4707832.1297
2398-2	739406.5317	4707831.5936
2399-2	739391.0989	4707831.4060
2400-2	739375.8125	4707833.1602
2401-2	739362.7172	4707835.6532
2402-2	739351.7828	4707838.8770
2403-2	739328.9336	4707844.5944
2404-2	739320.9165	4707847.1084
2405-2	739312.8851	4707850.0272
2406-2	739300.5123	4707853.3559
2407-2	739296.2301	4707857.4499
2408-2	739285.2205	4707863.4696
2409-2	739271.3971	4707871.9717
2410-2	739263.2695	4707873.6247
2411-2	739232.0215	4707897.1073
2412-2	739227.7282	4707900.8737
2413-2	739222.8622	4707904.7704
2414-2	739205.5024	4707917.4999

POLIGONAL DE EXPROPIACION		
VERTICE	X	Y
2415-2	739194.8735	4707924.3053
2416-2	739188.0389	4707928.0964
2417-2	739178.0742	4707933.3316
2418-2	739164.4696	4707938.8420
2419-2	739148.0294	4707945.1042
2420-2	739118.8319	4707954.1745
2421-2	739097.7800	4707962.3210
2422-2	739082.3881	4707967.8540
2423-2	739081.3604	4707969.5081
2424-2	739073.2299	4707973.5654
2425-2	739070.4039	4707975.4363
2426-2	739060.2917	4707981.3066
2427-2	739050.8403	4707987.5082
2428-2	739052.5968	4707990.1187
2429-2	739038.1048	4708000.4258
2430-2	739036.2393	4707997.8979
2431-2	739026.9200	4708004.8161
2432-2	739022.0947	4708010.8446
2433-2	739015.2698	4708016.9643
2434-2	739006.5377	4708025.7163
2435-2	739001.1664	4708031.6896
2436-2	738983.4946	4708052.3366
2437-2	738976.0600	4708064.2310
2438-2	738963.9100	4708076.9210
2439-2	738950.4687	4708087.3752
2440-2	738943.2968	4708093.8068
2441-2	738934.6921	4708104.2311
2442-2	738922.5981	4708112.2044
2443-2	738918.6455	4708116.8519
2444-2	738901.7772	4708127.0619
2445-2	738893.3077	4708130.9009
2446-2	738885.7150	4708133.0115
2447-2	738874.6617	4708134.1100
2448-2	738861.0874	4708139.7683
2449-2	738847.6466	4708144.7469
2450-2	738824.6505	4708152.4938
2451-2	738812.9608	4708156.8306
2452-2	738775.8180	4708172.3711
2453-2	738746.6504	4708184.9887
2454-2	738736.3415	4708189.9888
2455-2	738729.2973	4708193.6365
2456-2	738715.3654	4708201.5602
2457-2	738710.7460	4708204.3666
2458-2	738711.5781	4708206.6052
2459-2	738705.6139	4708210.1140
2460-2	738702.9263	4708213.7804
2461-2	738695.8819	4708218.7478
2462-2	738683.0169	4708224.2618
2463-2	738673.3910	4708232.0935
2464-2	738666.4889	4708233.7457
2465-2	738656.5251	4708239.9275
2466-2	738640.1560	4708249.6499
2467-2	738628.4849	4708256.3653
2468-2	738613.6147	4708263.3772
2469-2	738592.0644	4708271.8910
2470-2	738579.0224	4708275.9450
2471-2	738558.7949	4708280.7774
2472-2	738514.9046	4708288.6556
2473-2	738509.1786	4708288.7199
2474-2	738497.0129	4708290.5274
2475-2	738486.0865	4708295.4827
2476-2	738482.6393	4708293.8722
2477-2	738473.3849	4708295.0496
2478-2	738473.6249	4708294.2722
2479-2	738470.9509	4708293.4386
2480-2	738461.0964	4708294.0329

POLIGONAL DE EXPROPIACION		
VERTICE	X	Y
2481-2	738460.1545	4708295.7000
2482-2	738446.4347	4708301.0300
2483-2	738443.0521	4708302.9822
2484-2	738430.1629	4708308.4662
2485-2	738411.8789	4708315.1428
2486-2	738397.1830	4708320.7116
2487-2	738382.4739	4708329.2550
2488-2	738374.0799	4708333.6237
2489-2	738377.4287	4708342.0557
2490-2	738374.6293	4708343.5105
2491-2	738342.8400	4708356.4100
2492-2	738331.7131	4708363.7747
2493-2	738325.8544	4708368.4836
2494-2	738323.6149	4708371.0628
2495-2	738325.2475	4708372.8209
2496-2	738324.3085	4708373.6930
2497-2	738325.3442	4708375.0598
2498-2	738323.3516	4708376.5696
2499-2	738321.8417	4708374.5770
2500-2	738322.3950	4708374.1578
2501-2	738321.6366	4708373.3412
1-3	737438.6654	4709018.7900
2-3	737440.7831	4709020.1187
3-3	737439.4545	4709022.2364
4-3	737437.3368	4709020.9078
1-4	737350.6364	4708985.2701
2-4	737352.3216	4708984.1931
3-4	737353.3987	4708985.8783
4-4	737351.7134	4708986.9553
1-5	737338.5117	4708966.2826
2-5	737340.1969	4708965.2056
3-5	737341.2740	4708966.8908
4-5	737339.5887	4708967.9679
1-6	737635.8445	4708885.0870
2-6	737633.4551	4708885.8223
3-6	737632.7198	4708883.4329
4-6	737635.1092	4708882.6976
1-7	737597.8597	4708855.8627
2-7	737600.3396	4708854.1745
3-7	737602.0278	4708856.6544
4-7	737599.5479	4708858.3426
1-8	737815.7299	4708691.1067
2-8	737817.9265	4708689.0636
3-8	737819.9697	4708691.2602
4-8	737817.7731	4708693.3034
1-9	738576.0134	4708283.5699
2-9	738578.4238	4708282.9068
3-9	738579.0870	4708285.3172
4-9	738576.6766	4708285.9804
1-10	738608.7053	4708274.3835
2-10	738611.0763	4708273.5908
3-10	738611.8690	4708275.9618
4-10	738609.4980	4708276.7545
1-11	738638.0126	4708263.1273
2-11	738640.2786	4708262.0712
3-11	738641.3347	4708264.3371
4-11	738639.0687	4708265.3932
1-12	738670.0533	4708245.3310
2-12	738672.3192	4708244.2748
3-12	738673.3754	4708246.5408
4-12	738671.1094	4708247.5969
1-13	739869.3640	4707531.1213
2-13	739867.3841	4707532.6478
3-13	739865.8577	4707530.6678
4-13	739867.8376	4707529.1414
1-14	739898.5774	4707508.4570

POLIGONAL DE EXPROPIACION		
VERTICE	X	Y
2-14	739896.6908	4707510.0973
3-14	739895.0505	4707508.2108
4-14	739896.9370	4707506.5704
1-15	739940.1316	4707474.6234
2-15	739938.2625	4707476.2836
3-15	739936.6022	4707474.4145
4-15	739938.4713	4707472.7543
1-16	739983.0451	4707436.5394
2-16	739981.3251	4707438.3537
3-16	739978.6037	4707435.7737
4-16	739980.3237	4707433.9594
1-17	740025.8446	4707386.9673
2-17	740023.7972	4707388.4019
3-17	740021.6453	4707385.3307
4-17	740023.6927	4707383.8961
1-18	740060.9100	4707367.5260
2-18	740058.5206	4707368.2613
3-18	740057.4177	4707364.6771
4-18	740059.8071	4707363.9419
1-19	740117.3913	4707366.5048
2-19	740115.0019	4707367.2401
3-19	740114.2666	4707364.8506
4-19	740116.6560	4707364.1154
1-20	740147.4276	4707336.7805
2-20	740145.2283	4707337.9692
3-20	740144.0396	4707335.7699
4-20	740146.2389	4707334.5812
1-21	740202.1301	4707310.2287
2-21	740199.9136	4707311.3850
3-21	740198.7573	4707309.1684
4-21	740200.9738	4707308.0121
1-22	740254.8535	4707282.4159
2-22	740252.6337	4707283.5660
3-22	740251.4836	4707281.3463
4-22	740253.7034	4707280.1962
1-23	740284.6897	4707265.8850
2-23	740282.2653	4707266.4951
3-23	740281.3501	4707262.8585
4-23	740283.7745	4707262.2484
1-24	740328.8513	4707258.0721
2-24	740326.4619	4707258.8074
3-24	740325.3589	4707255.2232
4-24	740327.7484	4707254.4880
1-25	740374.4506	4707233.5301
2-25	740372.2605	4707234.7356
3-25	740371.0550	4707232.5454
4-25	740373.2451	4707231.3399
1-26	741002.6132	4707012.9431
2-26	741005.0688	4707012.4737
3-26	741005.5382	4707014.9292
4-26	741003.0827	4707015.3986
1-27	741061.3618	4707006.7758
2-27	741063.8184	4707006.3119
3-27	741064.5142	4707009.9968
4-27	741062.0576	4707010.4607
1-28	741118.9257	4706992.1935
2-28	741121.2212	4706991.2033
3-28	741122.7065	4706994.6466
4-28	741120.4109	4706995.6368
1-29	741159.8216	4706964.0183
2-29	741162.0066	4706962.8035
3-29	741163.2215	4706964.9884
4-29	741161.0365	4706966.2033
1-30	748051.2968	4706110.2182
2-30	748048.5018	4706108.2305
3-30	748042.2159	4706105.9013

POLIGONAL DE EXPROPIACION		
VERTICE	X	Y
4-30	748033.6955	4706103.0209
5-30	748031.4728	4706098.6617
6-30	748030.7462	4706090.2033
7-30	748066.9562	4706105.9749
8-30	748073.1252	4706106.3889
9-30	748075.1634	4706102.0032
10-30	748085.4087	4706106.3323
11-30	748086.3729	4706098.9516
12-30	748089.0750	4706097.7214
13-30	748097.5899	4706101.6106
14-30	748098.6215	4706106.9746
15-30	748108.5769	4706108.0363
16-30	748119.3087	4706108.3758
17-30	748132.6190	4706109.5154
18-30	748153.1803	4706110.7921
19-30	748162.9641	4706112.7033
20-30	748210.8472	4706117.5209
21-30	748237.2811	4706119.2944
22-30	748250.5093	4706119.6403
23-30	748253.2934	4706119.9131
24-30	748253.4327	4706137.8347
25-30	748243.4127	4706138.8761
26-30	748234.8904	4706138.6845
27-30	748222.8740	4706137.6561
28-30	748170.7991	4706132.1298
29-30	748150.9715	4706130.3335
30-30	748139.0721	4706129.8784
31-30	748124.9722	4706128.4398
32-30	748105.9931	4706126.7414
33-30	748104.1273	4706138.1956
34-30	748102.3884	4706140.2521
35-30	748099.7877	4706140.6912
36-30	748096.0016	4706139.3298
37-30	748089.8872	4706135.9297
38-30	748085.7644	4706132.5729
39-30	748083.4879	4706130.4271
40-30	748082.3749	4706128.7720
41-30	748056.3899	4706131.4343
42-30	748053.1811	4706130.6134
43-30	748051.3979	4706129.0970
44-30	748050.1759	4706126.6133
45-30	748050.0231	4706124.5353
46-30	748050.4341	4706117.2958
47-30	748050.7101	4706114.0437
48-30	748051.3201	4706110.2347
1-31	745384.2850	4706873.3585
2-31	745386.7826	4706873.2491
3-31	745386.8920	4706875.7467
4-31	745384.3944	4706875.8561
1-32	745412.8952	4706881.3060
2-32	745415.3754	4706881.6203
3-32	745414.7469	4706886.5806
4-32	745412.2667	4706886.2664
1-33	745468.7098	4706876.4666
2-33	745471.2088	4706876.3941
3-33	745471.3538	4706881.3920
4-33	745468.8548	4706881.4645
1-34	745501.8706	4706863.7285
2-34	745504.1402	4706862.6802
3-34	745506.2367	4706867.2195
4-34	745503.9671	4706868.2677
1-35	745525.9338	4706796.4746
2-35	745528.3638	4706795.8871
3-35	745529.5387	4706800.7471
4-35	745527.1087	4706801.3346
1-36	745533.6648	4706833.7964

POLIGONAL DE EXPROPIACION		
VERTICE	X	Y
2-36	745536.0948	4706833.2089
3-36	745537.2697	4706838.0689
4-36	745534.8397	4706838.6564
1-37	745551.6244	4706768.4822
2-37	745553.9615	4706767.5944
3-37	745554.8493	4706769.9314
4-37	745552.5122	4706770.8192
1-38	745871.4182	4706740.7898
2-38	745869.4807	4706742.3697
3-38	745867.9008	4706740.4321
4-38	745869.8384	4706738.8523
1-39	745915.2866	4706596.2352
2-39	745916.4735	4706598.4355
3-39	745914.2732	4706599.6224
4-39	745913.0863	4706597.4221
1-40	745926.4193	4706694.8009
2-40	745925.3626	4706697.0667
3-40	745923.0969	4706696.0101
4-40	745924.1535	4706693.7443
1-41	745925.7042	4706645.2236
2-41	745925.9323	4706647.7132
3-41	745923.4428	4706647.9413
4-41	745923.2146	4706645.4518
1-42	745988.2946	4706634.6370
2-42	745990.3917	4706635.9978
3-42	745988.3505	4706639.1436
4-42	745986.2533	4706637.7828
1-45	748130.5231	4706106.3978
2-45	748132.5213	4706106.4842
3-45	748132.4349	4706108.4823
4-45	748130.4367	4706108.3959
1-46	748196.4789	4706111.0727
2-46	748198.4770	4706111.1591
3-46	748198.3906	4706113.1573
4-46	748196.3925	4706113.0709
1-47	744599.6024	4707168.9217
2-47	744600.6036	4707172.7944
3-47	744604.4763	4707171.7932
4-47	744603.4751	4707167.9205
5-47	744599.6024	4707168.9217
1-48	744597.8063	4707162.9055
2-48	744598.8075	4707166.7781
3-48	744602.6802	4707165.7769
4-48	744601.6790	4707161.9043
5-48	744597.8063	4707162.9055
1-49	744583.7559	4707108.6978
2-49	744584.7571	4707112.5705
3-49	744588.6297	4707111.5693
4-49	744587.6285	4707107.6966
5-49	744583.7559	4707108.6978
1-50	744583.7045	4707104.9696
2-50	744586.2941	4707108.0182
3-50	744589.3427	4707105.4286
4-50	744586.7530	4707102.3800
5-50	744583.7045	4707104.9696
1-51	742496.3515	4706739.2312
2-51	742498.8489	4706739.3442
3-51	742498.7359	4706741.8417
4-51	742496.2385	4706741.7287
1-52	742456.4480	4706742.4098
2-52	742458.9376	4706742.1815
3-52	742459.1659	4706744.6711
4-52	742456.6763	4706744.8994
1-53	742535.6157	4706743.7874
2-53	742537.9473	4706744.6895
3-53	742537.0452	4706747.0211

P:\1 206174 PC Balupor\05Planos\P TRAZADO\A-23 ExpropiacionesVA-23 EXPROPIACIONES POLIGONAL.dwg

GOBIERNO DE ESPAÑA
MINISTERIO DE TRANSPORTES, MOVILIDAD Y AGENDA URBANA

SECRETARÍA DE ESTADO DE TRANSPORTES, MOVILIDAD Y AGENDA URBANA
SECRETARÍA GENERAL DE INFRAESTRUCTURAS
DIRECCIÓN GENERAL DE CARRETERAS
DEMARCACION DE CARRETERAS DEL ESTADO EN LA COMUNIDAD DE ARAGÓN

CONSULTOR: acciona

ESCALAS: 1:1.000 (0 20 40m)
UNE A1 ORIGINALES | GRAFICAS

TÍTULO DEL PROYECTO:
PROYECTO DE TRAZADO:
ACONDICIONAMIENTO DE LA CARRETERA N-260.
EJE PIRENAICO, P.K. 449.600 AL 463.600.
TRAMO: TÚNEL DE BALUPOR - FISCAL

CLAVE: 20-HU-5940

DESIGNACIÓN DEL PLANO:
POLIGONAL DE EXPROPIACIONES

Nº ANEJO: A-23

HOJA 26 DE 27

POLIGONAL DE EXPROPIACION		
VERTICE	X	Y
4-53	742534.7136	4706746.1190
1-54	742559.2540	4706759.8380
2-54	742561.7454	4706760.0454
3-54	742561.4342	4706763.7825
4-54	742558.9428	4706763.5750
1-55	743230.0929	4706515.4269
2-55	743232.1801	4706514.0508
3-55	743233.5562	4706516.1380
4-55	743231.4690	4706517.5141
1-56	743265.3041	4706487.5800
2-56	743267.3517	4706486.1458
3-56	743268.7860	4706488.1934
4-56	743266.7383	4706489.6277
1-57	743308.2103	4706461.6227
2-57	743310.4179	4706460.4495
3-57	743311.5911	4706462.6571
4-57	743309.3835	4706463.8303
1-58	743352.8311	4706438.7760
2-58	743355.2117	4706438.0127
3-58	743355.9750	4706440.3934
4-58	743353.5944	4706441.1567
1-59	743401.9662	4706428.5382
2-59	743404.4112	4706428.0169
3-59	743404.9325	4706430.4619
4-59	743402.4875	4706430.9832
1-60	743447.5963	4706421.5900
2-60	743450.0849	4706421.3518
3-60	743450.3231	4706423.8404
4-60	743447.8345	4706424.0786
1-61	743488.4554	4706422.4163
2-61	743490.9554	4706422.4163
3-61	743490.9554	4706424.9163
4-61	743488.4554	4706424.9163
1-62	743536.2648	4706420.8899
2-62	743538.7648	4706420.8899
3-62	743538.7648	4706423.3899
4-62	743536.2648	4706423.3899
1-64	744126.1157	4706652.8626
2-64	744127.1517	4706650.5873
3-64	744129.4270	4706651.6233
4-64	744128.3909	4706653.8986
1-65	744151.6614	4706659.3414
2-65	744154.0271	4706660.1498
3-65	744153.2187	4706662.5155
4-65	744150.8530	4706661.7071
1-66	744199.0179	4706678.0363
2-66	744200.8088	4706679.7807
3-66	744198.1923	4706682.4670
4-66	744196.4014	4706680.7226
1-67	744305.9351	4706835.5556
2-67	744307.2464	4706837.6841
3-67	744305.1179	4706838.9954
4-67	744303.8066	4706836.8669
1-68	744313.4111	4706895.5250
2-68	744314.3681	4706897.8346
3-68	744312.0585	4706898.7916
4-68	744311.1015	4706896.4820
1-69	744375.0175	4706998.3647
2-69	744376.5773	4707000.3184
3-69	744374.6237	4707001.8782
4-69	744373.0638	4706999.9245
1-70	744405.9394	4707083.3862
2-70	744408.0014	4707084.8215
3-70	744405.1143	4707088.9243
4-70	744403.0688	4707087.4868
1-71	744418.2478	4707125.4445

POLIGONAL DE EXPROPIACION		
VERTICE	X	Y
2-71	744420.1076	4707127.1152
3-71	744418.4370	4707128.9750
4-71	744416.5772	4707127.3043
1-72	744432.6335	4707046.0642
2-72	744434.6955	4707047.4994
3-72	744431.8083	4707051.6022
4-72	744429.7629	4707050.1648
1-73	744473.1543	4707145.4302
2-73	744475.5350	4707146.1933
3-73	744474.7720	4707148.5740
4-73	744472.3913	4707147.8109
1-74	744528.9875	4707165.4183
2-74	744531.4106	4707166.0339
3-74	744530.7950	4707168.4569
4-74	744528.3720	4707167.8413
1-75	744598.8674	4707178.4280
2-75	744601.3663	4707178.3548
3-75	744601.4395	4707180.8538
4-75	744598.9406	4707180.9269
1-76	744666.7422	4707166.2830
2-76	744669.2049	4707165.8524
3-76	744669.6356	4707168.3150
4-76	744667.1729	4707168.7457
1-77	744706.8933	4707158.9478
2-77	744709.3559	4707158.5171
3-77	744709.7866	4707160.9798
4-77	744707.3240	4707161.4104
1-78	744752.3564	4707150.6421
2-78	744754.8191	4707150.2114
3-78	744755.2497	4707152.6741
4-78	744752.7871	4707153.1048
1-79	740400.3806	4707217.3231
2-79	740398.0482	4707216.4231
3-79	740398.9483	4707214.0907
4-79	740401.2807	4707214.9908
1-80	740365.5203	4707164.9894
2-80	740365.2855	4707162.5004
3-80	740368.0092	4707164.7546
4-80	740367.7744	4707162.2656
1-81	740302.2309	4707169.7837
2-81	740301.7643	4707167.3277
3-81	740304.2204	4707166.8611
4-81	740304.6870	4707169.3172
1-82	740265.0901	4707178.3351
2-82	740263.7751	4707176.2089
3-82	740265.9013	4707174.8939
4-82	740267.2163	4707177.0201
1-83	740238.6317	4707211.6792
2-83	740237.3926	4707209.5079
3-83	740239.5639	4707208.2688
4-83	740240.8030	4707210.4401
1-84	737387.7259	4709027.3539
2-84	737389.5653	4709025.6607
3-84	737391.2584	4709027.5001
4-84	737389.4191	4709029.1933
1-85	741173.5892	4706889.1472
2-85	741173.0225	4706886.7123
3-85	741175.4575	4706886.1457
4-85	741176.0241	4706888.5806

P:\1 206174 PC Balupor\05Planos\P TRAZADO\A-23 Expropiaciones\A-23 EXPROPIACIONES POLIGONAL.dwg

GOBIERNO DE ESPAÑA
MINISTERIO DE TRANSPORTES, MOVILIDAD Y AGENDA URBANA

SECRETARÍA DE ESTADO DE TRANSPORTES, MOVILIDAD Y AGENDA URBANA
SECRETARÍA GENERAL DE INFRAESTRUCTURAS
DIRECCIÓN GENERAL DE CARRETERAS
DEMARCACION DE CARRETERAS DEL ESTADO EN LA COMUNIDAD DE ARAGÓN

CONSULTOR: acciona

ESCALAS: 1:1.000 (0 20 40m)
UNE A1 ORIGINALES | GRAFICAS

TÍTULO DEL PROYECTO:
PROYECTO DE TRAZADO:
ACONDICIONAMIENTO DE LA CARRETERA N-260.
EJE PIRENAICO, P.K. 449.600 AL 463.600.
TRAMO: TÚNEL DE BALUPOR - FISCAL

CLAVE: 20-HU-5940

DESIGNACIÓN DEL PLANO: POLIGONAL DE EXPROPIACIONES

Nº ANEJO: A-23

HOJA 27 DE 27