



adif
ADMINISTRADOR DE
INFRAESTRUCTURAS FERROVIARIAS

PROYECTO CONSTRUCTIVO

PROYECTO DE CONSTRUCCIÓN PARA LA SUPRESIÓN DE LOS PASOS A NIVEL DE LOS PP.KK 426/371, 426/800 y 427/218 DE LA LÍNEA LEÓN – A CORUÑA. TÉRMINO MUNICIPAL DE LUGO

TÉRMINO MUNICIPAL DE LUGO

Provincia: LUGO (GALICIA)

DOCUMENTO E-1
ANEJO DE EXPROPIACIONES
ETRS89



ABRIL 2021

DOCUMENTO E1

ANEJO DE EXPROPIACIONES

ÍNDICE

1. Introducción	3
1.1. OBJETO DEL PRESENTE ANEJO	3
1.2. DESCRIPCIÓN DE LAS OBRAS OBJETO DEL PRESENTE ANEJO	3
1.3. AFECCIONES	4
1.4. TÉRMINOS MUNICIPALES AFECTADOS.....	4
1.5. EXPROPIACIÓN	4
1.6. IMPOSICIÓN DE SERVIDUMBRES	9
1.7. OCUPACIONES TEMPORALES	10
1.8. PLANOS PARCELARIOS.....	10
1.9. CRITERIOS DE VALORACIÓN DE LOS BIENES AFECTADOS	10
1.10. PRECIOS UNITARIOS	11
2. Bienes y derechos afectados	11
2.1. DETERMINACIÓN DE LOS BIENES Y DERECHOS AFECTADOS	11
3. Planos de expropiación	12
4. Fichas edificaciones afectadas.....	12
APÉNDICE I. RELACIÓN DE BIENES Y DERECHOS AFECTADOS	
APÉNDICE II. PLANOS DE EXPROPIACIÓN	

1. Introducción

1.1. Objeto del presente anejo

La finalidad del presente Anejo es doble, en primer lugar ha de servir para poder ajustarse a los requisitos necesarios que ineludiblemente debe reunir todo proyecto para cumplimentar el trámite de su aprobación definitiva por el Ministerio de Fomento, de conformidad con la legislación vigente y, en segundo lugar, igualmente debe servir de base de partida para la incoación y subsiguiente tramitación del expediente de expropiación por el Ministerio de Fomento, de los bienes y derechos afectados por la ejecución de las obras contenidas en el proyecto de referencia.

Por consiguiente, dicho anejo tiene la finalidad de definir, con toda la precisión posible, los terrenos que son estrictamente necesarios para la correcta ejecución de las obras contempladas en el mismo.

1.2. Descripción de las obras objeto del presente anejo

Las actuaciones objeto de este Proyecto se localizan en el municipio de Lugo.

- El paso a nivel 426/371 se sitúa en el término municipal de Lugo dando continuidad al denominado camino de Malle a Bóveda a ambos lados de la vía del ferrocarril.
- El paso a nivel 426/800 también se sitúa en el término municipal de Lugo dando continuidad al llamado camino del Tojal a ambos lados de la línea de ferrocarril.
- Por último, el paso a nivel 427/218 se sitúa nuevamente en el término municipal de Lugo dando continuidad, esta vez, al denominado camino de Buratay a Lugilde a ambos lados de la vía del ferrocarril.

La actuación se basa en la construcción de un nuevo paso superior en el P.K. 426/760, y el acondicionamiento de varios caminos de enlace en ambas márgenes de la vía ferroviaria. Este acondicionamiento consiste en mejorar el afirmado y el trazado de los caminos existentes, de manera que los caminos de enlace del proyecto coincidan sensiblemente con los caminos actuales y enlazan los pasos a nivel a suprimir con el paso superior propuesto y con el resto de caminos de la red existente. Así se pretende no interrumpir ninguno de los movimientos posibles en la actualidad, y optimizar en lo posible la red local de caminos.

La solución proyectada se basa en la propuesta de actuación presentada por RENFE al Concello de Lugo y aprobada por éste en Junio de 2004.

Por la factibilidad constructiva debido a la orografía del terreno, para evitar posibles incidencias en los tráficos ferroviarios y para evitar puntos bajos que requieran un drenaje artificial, se ha considerado como mejor solución para la supresión de los citados pasos a nivel, la ejecución de un paso superior.

El camino de acceso al paso superior presenta un trazado en planta que parte y finaliza en el camino del Tojal. El camino se traza como variante del camino del Tojal para evitar la afección a las edificaciones cercanas y para buscar un óptimo punto de cruce con la vía férrea. El nuevo trazado enlaza con el camino actual mediante una curva a derechas de radio 99.5 m. Tras una recta, se localiza una curva de signo contrario y de radio 99.81 m, y en el tramo final se sitúan otras dos curvas de signo opuesto y radio 150 m, enlazando la última con el camino de Tojal. Entre ambas parejas de curvas se sitúa un tramo recto en el que se localiza el paso superior, aproximadamente ortogonal a la vía férrea.

En cuanto al alzado, el camino de acceso al paso superior presenta pendientes máximas del 7 % con un acuerdo vertical cóncavo de parámetro 3000 m, y uno convexo de parámetro 1500 m, en el que se sitúa el paso superior. Debido a que la tipología de éste es de vigas prefabricadas, el tablero se adapta al acuerdo vertical sin comprometer el correcto trazado en alzado y sin necesidad de extender espesores elevados de tablero para conseguir la rasante proyectada. El trazado en alzado discurre en su mayor parte en terraplén, por la necesidad de conseguir el gálibo vertical necesario para el paso superior. Asimismo, el alzado está condicionado por los enlaces con los caminos existentes tanto al comienzo como al final del camino de acceso a la estructura.

En el tramo recto intermedio anteriormente citado, se situará un paso superior de vigas prefabricadas que presentará una altura mínima entre cabeza de carril y cara inferior de tablero de 7 metros. Deja gálibo horizontal suficiente para permitir una duplicación de vías en el actual corredor ferroviario. El tablero del paso superior tiene una anchura de 9.60 m, suficientes para alojar dos carriles de 3,5 m, dos arcones de 0,50 m, dos barreras de contención de y vallas antivandálicas.

Como se ha descrito anteriormente, no se prevé interrumpir el tráfico ferroviario en ningún momento durante la ejecución de dicho paso.

La longitud total del camino es de 607,36 m.

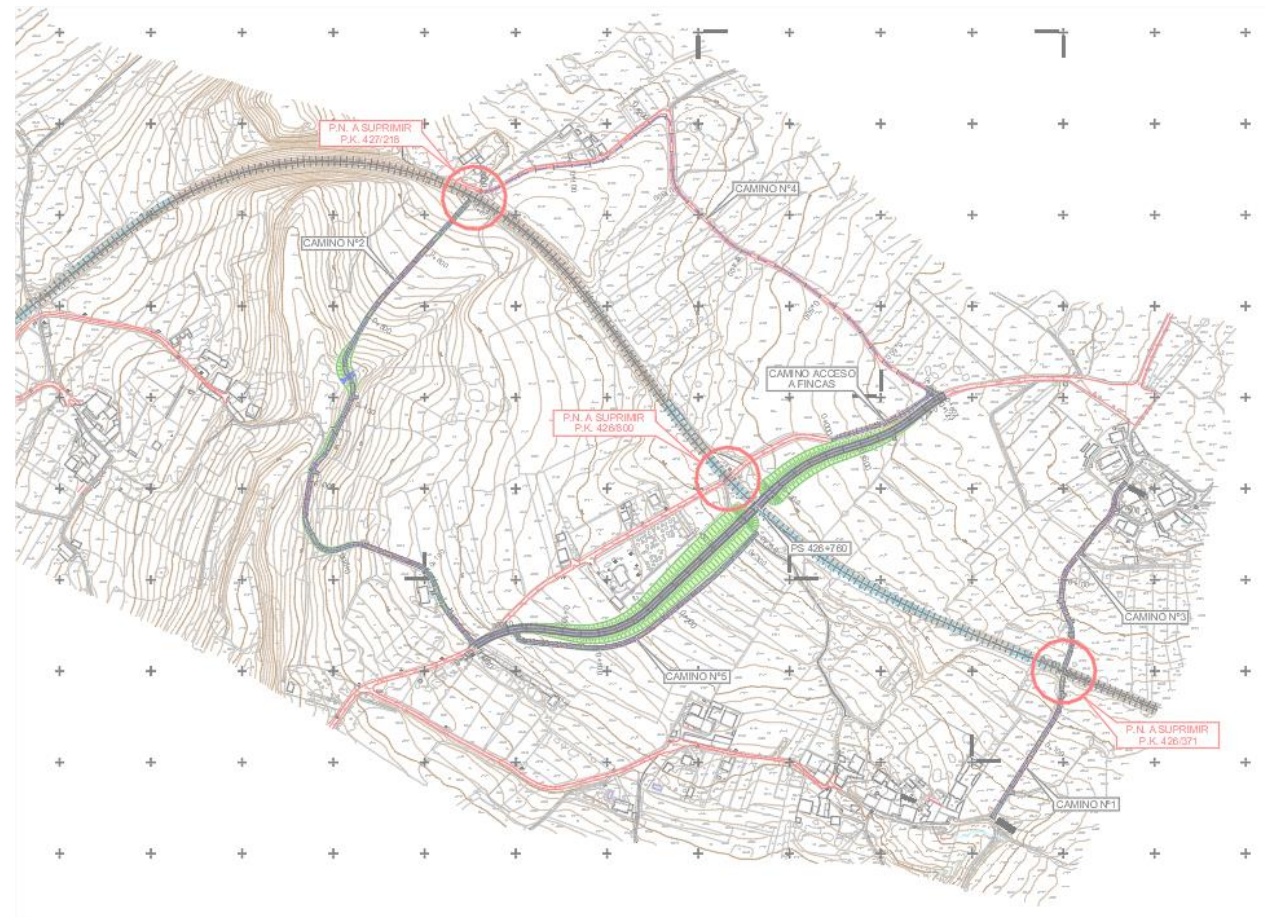


Ilustración 1. Imagen del proyecto

1.3. Afecciones

Las obras objeto del presente proyecto producirán supone la afección a la red de comunicaciones enterrada y a la red de baja tensión. Únicamente las actuaciones correspondientes a la red de baja tensión están sujetas a expropiación y ocupaciones temporales, se considera no necesaria la imposición de servidumbres.

Se han definido los siguientes criterios según el tipo de afección:

LÍNEAS ELÉCTRICAS	BT / AT		
	EXPROPIACIÓN Poste / Arqueta	SERVIDUMBRE	OCUPACIÓN TEMPORAL
			POSTE
Aérea B.T Begasa	3 x 3 m ² (BT)	No se plantea modificación del trazado por lo que no es necesario imposición de servidumbre	Área circular de 10 m de radio

1.4. Términos municipales afectados

Los terrenos afectados por el presente proyecto se refieren única y exclusivamente a las obras para la supresión de los pasos a nivel PP.KK. 426/31, 426/800 y 427/218 de la línea León – A Coruña. Dichos terrenos pertenecen, en su totalidad, administrativamente al municipio de Lugo, Comunidad Autónoma de Galicia.

1.5. Expropiación

Se expropia el pleno dominio de las superficies que ocupen la explanación, sus elementos funcionales y las instalaciones permanentes que tengan por objeto una correcta explotación, así como todos los elementos y obras anexas o complementarias definidas en el proyecto que coincidan con la rasante del terreno o sobresalgan de él, y en todo caso las superficies que sean imprescindibles para cumplimentar la normativa legal vigente para este tipo de obras, en especial las contenidas en el título II de la Ley 38/2015, de 29 de septiembre, del Sector Ferroviario, relativa a las limitaciones a la propiedad.

La fijación de la línea perimetral de la expropiación con relación a la arista exterior de la explanación, queda estrictamente descrita en los planos parcelarios y en el cuadro que se adjunta a continuación

En los tramos de Plataforma en tierras (Caminos)	El límite de expropiación se sitúa en el borde de la explanación (arista de talud de desmonte o terraplén), más 1 metro.
En los terraplenes de acceso al Paso Superior	El límite de expropiación se sitúa en el borde de la explanada (pie de talud o pie de muro), más 3 metros.

Conforme a las indicaciones anteriores, dicha línea perimetral de expropiación queda definida por los puntos de referencia cuyas coordenadas se muestran a continuación en la siguiente tabla.

PTO	X	Y
1	621857.1880	4761801.4520
2	621832.0180	4761786.1520
3	621804.3980	4761773.3880
4	621844.5970	4761818.0030
5	621853.8820	4761812.6100
6	621850.9190	4761808.0760
7	621878.1920	4761350.7290
8	621866.0200	4761338.2060
9	621859.2100	4761332.7160
10	621846.6790	4761324.9510
11	621845.2580	4761326.8140
12	621846.3900	4761328.7340
13	621846.1960	4761331.0480
14	621830.5920	4761349.8850
15	621830.8090	4761351.1560
16	621810.6490	4761387.6360
17	621802.6230	4761405.2800
18	621800.6790	4761403.8380
19	621794.5780	4761409.2920
20	621790.3330	4761411.5100
21	621730.8200	4761433.3000
22	621724.9660	4761433.7960
23	621698.2060	4761426.0100
24	621688.6270	4761427.2440
25	621685.0010	4761428.7970
26	621675.4260	4761437.5110
27	621665.0990	4761456.5050
28	621663.7540	4761462.3590
29	621663.6110	4761473.8290
30	621669.4730	4761511.0880
31	621670.2170	4761523.9170
32	621682.5970	4761537.1070
33	621685.5170	4761542.0670
34	621692.8670	4761565.9270
35	621695.0390	4761565.9130
36	621695.0690	4761570.4110
37	621698.2090	4761570.3900
38	621702.2960	4761577.1040
39	621709.5330	4761590.3930

PTO	X	Y
40	621714.1130	4761602.5050
41	621713.7770	4761605.6040
42	621710.7410	4761610.0320
43	621708.0170	4761602.5240
44	621695.0940	4761620.6690
45	621703.6810	4761620.6990
46	621701.5440	4761625.6240
47	621700.5880	4761635.8250
48	621704.3990	4761647.3060
49	621708.3140	4761653.9730
50	621719.9430	4761668.2920
51	621733.5200	4761691.2870
52	621747.3210	4761710.2780
53	621789.1230	4761756.7360
54	621796.2500	4761764.5120
55	621823.1980	4761777.4230
56	621814.0360	4761768.9500
57	621759.6030	4761708.3000
58	621744.6840	4761689.2030
59	621732.2850	4761668.1460
60	621723.0810	4761644.9310
61	621722.3440	4761635.5640
62	621722.9370	4761632.9930
63	621726.7300	4761641.9710
64	621738.4550	4761624.6410
65	621727.2470	4761624.4330
66	621728.4490	4761617.9910
67	621728.0350	4761610.2420
68	621726.6330	4761604.6270
69	621731.0890	4761603.2330
70	621729.3190	4761594.4090
71	621724.8990	4761595.2950
72	621697.3680	4761538.3950
73	621687.6260	4761526.4690
74	621688.5710	4761525.8040
75	621687.6650	4761524.5130
76	621699.2060	4761522.7070
77	621690.6250	4761510.7910
78	621687.7810	4761516.0110
79	621685.1180	4761510.9290
80	621680.9340	4761513.1210
81	621674.2740	4761473.2760
82	621674.2070	4761468.2760

PTO	X	Y
83	621678.2450	4761456.8260
84	621685.7400	4761444.6640
85	621688.2140	4761442.0730
86	621693.0980	4761439.5100
87	621697.9920	4761438.4130
88	621701.4310	4761438.8690
89	621715.5040	4761443.3500
90	621721.2260	4761444.4030
91	621730.0960	4761444.4800
92	621730.0780	4761443.7010
93	621738.5980	4761442.0250
94	621788.8200	4761422.8430
95	621796.1290	4761423.4370
96	621798.4580	4761416.5060
97	621804.8370	4761411.4910
98	621810.1590	4761404.5450
99	621820.8000	4761379.1630
100	621827.2320	4761367.5020
101	621829.3040	4761368.1190
102	621831.0500	4761365.6790
103	621830.1220	4761365.0150
104	621830.8620	4761363.9740
105	621830.5400	4761362.8620
106	621853.6290	4761335.1110
107	621675.8250	4761532.2740
108	621674.1510	4761528.7970
109	621662.5180	4761530.6410
110	621670.8870	4761542.7060
111	621676.5900	4761532.6300
112	621840.7230	4761314.4840
113	621849.8640	4761314.9550
114	621846.9700	4761312.0900
115	621849.9470	4761309.4320
116	621853.2400	4761313.9560
117	621850.9470	4761316.0270
118	621849.0420	4761315.0670
119	621849.0420	4761318.0160
120	621840.5970	4761317.4830
121	621843.7260	4761322.6850
122	621849.2030	4761325.4280
123	621853.0610	4761325.4720
124	621857.0370	4761323.9990
125	621849.8500	4761318.0670

PTO	X	Y
126	621852.0420	4761318.0670
127	621852.0420	4761315.7370
128	621859.0000	4761321.7280
129	621860.4830	4761317.9030
130	621860.3820	4761314.0930
131	621858.8680	4761310.5960
132	621856.1580	4761307.9170
133	621852.3010	4761306.3770
134	621848.1520	4761306.5320
135	621844.6990	4761308.1450
136	621842.0980	4761310.9300
137	621910.8080	4761370.8920
138	621903.7790	4761364.9390
139	621905.7300	4761364.9390
140	621905.7300	4761361.9390
141	621905.9480	4761362.7950
142	621928.4200	4761380.6130
143	621929.5820	4761375.2710
144	621927.7700	4761370.1220
145	621924.7550	4761367.3180
146	621920.8670	4761365.9640
147	621916.7620	4761366.2910
148	621913.0080	4761368.3570
149	621914.0250	4761362.0180
150	621913.0900	4761358.9350
151	621910.7610	4761355.8710
152	621902.0780	4761355.3930
153	621899.1790	4761357.5450
154	621904.2570	4761361.9390
155	621902.7300	4761361.9390
156	621902.7300	4761363.6820
157	621897.1000	4761359.1860
158	621895.2040	4761360.5010
159	621907.9440	4761372.5460
160	621910.8060	4761370.8930
161	621910.8990	4761370.9690
162	621909.7650	4761374.2670
163	621914.2500	4761378.5070
164	621922.6920	4761385.3500
165	621926.1240	4761383.4550
166	622045.7810	4761395.4120
167	622056.5290	4761404.8660
168	622087.4720	4761437.8130

PTO	X	Y
169	622094.9360	4761444.5570
170	622095.6000	4761448.3660
171	622077.4110	4761477.2200
172	622126.6620	4761505.2410
173	622130.9230	4761485.8010
174	622132.4318	4761479.5252
175	622133.6918	4761472.0552
176	622135.2130	4761466.4710
177	622162.7000	4761442.6340
178	622138.9210	4761417.5600
179	622119.1730	4761398.9560
180	622059.4820	4761349.5910
181	622069.2420	4761343.6780
182	622065.2820	4761337.9680
183	622054.7820	4761344.6980
184	622045.1120	4761331.1280
185	622042.5820	4761332.6180
186	622039.3520	4761328.6880
187	622034.5500	4761332.0180
188	622026.6930	4761328.3160
189	622015.2790	4761324.3540
190	622003.6880	4761321.6050
191	621991.0240	4761320.2950
192	621975.3040	4761320.6580
193	621908.7600	4761327.3830
194	621902.2040	4761329.5670
195	621900.6990	4761327.5800
196	621888.4790	4761335.9630
197	621878.9660	4761333.0460
198	621871.6000	4761329.4660
199	621859.9750	4761321.9110
200	621857.2740	4761325.5080
201	621868.9000	4761334.3860
202	621891.8230	4761356.9920
203	621893.2310	4761354.7440
204	621892.4370	4761352.0620
205	621905.7300	4761354.2230
206	621921.7360	4761355.3330
207	621975.9690	4761353.2730
208	621988.9790	4761354.8430
209	622001.4610	4761358.4220
210	622013.1250	4761363.7430
211	622020.2950	4761368.2480

PTO	X	Y
212	622017.3820	4761371.2080
213	622144.2930	4761493.5110
214	622167.2200	4761472.7540
215	622165.9300	4761471.5240
216	622168.1280	4761466.7310
217	622168.7600	4761461.4960
218	622166.8360	4761454.1500
219	622170.2960	4761451.0300
220	622164.6490	4761444.7880
221	622137.2130	4761468.7910
222	622136.2576	4761473.1061
223	622134.8792	4761482.3633
224	622134.1330	4761487.6810
225	622129.6340	4761507.6940
226	622185.9710	4761524.6070
227	622194.9740	4761531.2200
228	622209.0680	4761539.7440
229	622224.2140	4761547.0730
230	622237.1220	4761551.5050
231	622247.5540	4761550.0130
232	622256.3840	4761549.7330
233	622283.3640	4761554.0830
234	622294.7550	4761556.4730
235	622306.5150	4761560.1330
236	622328.0650	4761570.6240
237	622339.1850	4761577.3340
238	622351.4450	4761587.3340
239	622372.0050	4761600.6150
240	622373.9820	4761601.3790
241	622376.0980	4761597.0530
242	622359.5230	4761587.6700
243	622336.7920	4761568.2230
244	622319.8140	4761555.2730
245	622317.6800	4761550.1240
246	622311.5360	4761548.9790
247	622311.4010	4761549.7020
248	622301.4200	4761544.3460
249	622291.4600	4761540.1780
250	622245.3590	4761522.7800
251	622221.9780	4761509.3660
252	622211.2880	4761501.3640
253	622200.2700	4761490.9270
254	622199.7830	4761491.4120

PTO	X	Y
255	622184.5230	4761468.1410
256	622161.0970	4761488.4700
257	622165.6570	4761492.8170
258	622164.3820	4761497.0610
259	622164.2810	4761501.7800
260	622165.4650	4761506.3490
261	622167.8450	4761510.4240
262	622246.6270	4761558.9530
263	622246.4290	4761559.5810
264	622256.4410	4761562.8010
265	622296.8740	4761586.2540
266	622304.7770	4761578.4190
267	622319.1130	4761585.7580
268	622347.3980	4761603.3300
269	622347.7440	4761604.9110
270	622346.7470	4761606.2650
271	622348.4180	4761609.3080
272	622354.9450	4761605.7350
273	622358.0150	4761603.1150
274	622358.5450	4761599.7650
275	622351.2050	4761595.6540
276	622332.7150	4761580.9340
277	622305.8050	4761566.8940
278	622293.5840	4761562.7830
279	622270.8540	4761557.4830
280	622256.4240	4761555.2130
281	622250.3340	4761555.0630
282	622241.8400	4761556.4290
283	622561.0620	4761483.9880
284	622560.7180	4761487.0650
285	622562.6780	4761497.4550
286	622567.3480	4761500.3850
287	622567.7680	4761504.7950
288	622569.5340	4761509.9230
289	622574.0400	4761506.5850
290	622563.9030	4761493.8290
291	622562.2790	4761490.3320
292	622523.3780	4761429.1240
293	622521.7780	4761433.0740
294	622524.5380	4761439.3640
295	622530.8980	4761447.9140
296	622547.3680	4761461.9850
297	622549.5550	4761460.1970

PTO	X	Y
298	622540.5180	4761449.8950
299	622525.2270	4761429.7480
300	622528.9010	4761426.6740
301	622527.8300	4761425.3890
302	622502.6580	4761304.5820
303	622508.1880	4761323.9030
304	622510.1080	4761338.4530
305	622506.3580	4761356.8730
306	622498.5980	4761373.4730
307	622500.7880	4761396.0930
308	622500.9170	4761408.0640
309	622501.7970	4761411.0540
310	622511.8080	4761421.6340
311	622517.8680	4761429.4840
312	622526.0330	4761423.2320
313	622523.8560	4761420.6210
314	622519.7690	4761423.4350
315	622507.6360	4761407.3830
316	622505.3850	4761399.4120
317	622503.5130	4761385.1400
318	622503.9270	4761376.6780
319	622510.2680	4761359.0230
320	622514.9160	4761359.1550
321	622515.1700	4761350.2140
322	622513.2410	4761350.1230
323	622514.8750	4761337.3190
324	622514.7660	4761331.8930
325	622512.7690	4761321.1370
326	622506.0270	4761301.5210
327	622503.4180	4761302.6020
328	622496.0550	4761305.7870
329	622502.9470	4761323.9080
330	622504.5170	4761334.9110
331	622502.3980	4761334.6930
332	622501.4760	4761343.6460
333	622503.9270	4761343.8980
334	622502.6730	4761349.8260
335	622493.7300	4761372.0820
336	622490.5560	4761371.9460
337	622490.1700	4761380.9380
338	622492.6760	4761381.0450
339	622494.6660	4761401.2300
340	622496.1080	4761406.8010

PTO	X	Y
341	622504.2100	4761421.3850
342	622547.6820	4761475.2790
343	622549.3210	4761478.9080
344	622553.7300	4761496.1810
345	622557.1880	4761490.1050
346	622552.9070	4761476.9990
347	622546.9680	4761467.9550
348	622541.8700	4761461.8690
349	622524.3380	4761443.7240
350	622511.0980	4761425.4040
351	622500.3270	4761412.0840
352	622498.6770	4761407.9940
353	622496.4370	4761382.7730
354	622496.3680	4761373.9430
355	622504.2380	4761355.1530
356	622506.2580	4761346.6030
357	622507.3480	4761337.1030
358	622505.7880	4761326.7130
359	622500.3080	4761308.2720
360	622498.9180	4761304.6820
361	622414.4860	4761141.4480
362	622418.5000	4761143.9100
363	622485.8510	4761250.4110
364	622490.2290	4761259.9160
365	622492.4600	4761270.5490
366	622493.5100	4761290.4160
367	622495.5000	4761297.0710
368	622496.6580	4761296.5820
369	622493.9880	4761268.1320
370	622492.7580	4761261.2920
371	622489.9480	4761253.7410
372	622428.5170	4761155.0700
373	622421.1870	4761144.4290
374	622425.8130	4761133.0970
375	622424.5970	4761137.3190
376	622424.6370	4761142.0290
377	622425.9370	4761145.5190
378	622486.9080	4761241.8810
379	622492.5080	4761249.3410
380	622495.3980	4761255.0520
381	622500.9180	4761295.4620
382	622505.2380	4761293.6740
383	622504.0790	4761288.5510

PTO	X	Y
384	622503.5290	4761277.9910
385	622508.0620	4761275.4710
386	622504.4990	4761269.0630
387	622502.5640	4761268.6140
388	622500.4060	4761256.6850
389	622494.9000	4761245.1000
390	622448.0610	4761171.3990
391	622449.3880	4761171.4970
392	622450.0570	4761162.5220
393	622441.7520	4761161.6680
394	622427.4640	4761138.8700
395	622427.1430	4761132.2570
396	622425.7540	4761133.1350
397	622414.0920	4761140.5030
398	622413.5270	4761140.8600
399	622418.8270	4761139.6390
400	622422.6070	4761136.8190

La expropiación de los terrenos resultantes de la aplicación de los criterios y parámetros de la citada Ley afecta a una superficie de 33.440 m², de los cuales un 100,0 % corresponde a terrenos catalogados como suelo rústico.

El desglose de las superficies objeto de expropiación en el proyecto se detalla por municipios en el siguiente cuadro de clases de suelo:

TÉRMINO MUNICIPAL	SUELO RÚSTICO m ²	SUELO URBANIZADO m ²	TOTAL m ²
LUGO	33.440	-	33.440

1.6. Imposición de servidumbres

Se define como imposición de servidumbre, las correspondientes franjas de terrenos sobre los que es imprescindible imponer una serie de gravámenes, al objeto de limitar el ejercicio del pleno dominio del inmueble.

Estas franjas de terreno adicionales a la expropiación tienen una anchura variable, en función de la naturaleza u objeto de la correspondiente servidumbre, concretándose las mencionadas imposiciones de servidumbre, mediante el oportuno grafiado con la trama correspondiente determinada para este fin, en los

respectivos planos parcelarios que forman parte del Anejo de Expropiaciones para este proyecto. En los planos parcelarios se indicará el motivo de la imposición de servidumbres.

En este proyecto constructivo para los viales contemplados no aplica la imposición de servidumbres.

1.7. Ocupaciones temporales

Se definen de este modo aquellas franjas de terrenos que resultan estrictamente necesarios ocupar, para llevar a cabo, la correcta ejecución de las obras contenidas en el proyecto y por un espacio de tiempo determinado, generalmente coincidente con el periodo de finalización de ejecución de las mismas.

En los planos parcelarios de reposición de servicios se indicará el objeto de la ocupación y en la memoria se reflejará el tiempo de ocupación en aquellas parcelas con periodos de ocupación diferentes a los estimados para la ejecución de las obras.

Dichas franjas de terreno adicionales a la expropiación tienen una anchura variable según las características de la explanación, la naturaleza del terreno y del objeto de la ocupación. Dichas zonas de ocupación temporal se utilizarán, entre otros usos, principalmente para instalaciones de obra, acopios de tierra vegetal, talleres, almacenes, laboratorios, depósitos de materiales y en general para todas cuantas instalaciones o cometidos sean necesarios para la correcta ejecución de las Obras contempladas o definidas en el presente Proyecto.

Se ocupan 2.838 m² de Ocupación Temporal con el siguiente desglose por municipios y clase de suelo:

TÉRMINO MUNICIPAL	SUELO RURAL m ²	SUELO URBANIZADO m ²	TOTAL m ²
LUGO	2.838	-	2.838

1.8. Planos parcelarios

El presente Anejo de Expropiaciones incluye una colección de planos parcelarios en los que se definen todas y cada una de las parcelas catastrales afectadas por la ejecución de las obras contenidas en el proyecto, cualquiera que sea su forma de afección.

Cada uno de los planos contiene croquis reducido del plano guía, indicándose claramente el número de hoja al que pertenece, el nombre del Término Municipal que comprende y el norte geográfico.

Los referidos planos parcelarios se han confeccionado sobre la base cartográfica realizada ex-profeso para la redacción del presente proyecto, habiéndose realizado la correspondiente identificación catastral de las parcelas afectadas y sus propietarios con la ayuda de los planos catastrales de rústica y urbana de la Oficina Virtual del Catastro del M^o. Hacienda, de las informaciones recabadas y facilitadas por los Ayuntamientos afectados y por último de los trabajos y apoyos de campo realizados por el equipo de la empresa consultora contratada al efecto.

Los planos parcelarios se han confeccionado a escala, suficiente como para permitir identificar la posición de las parcelas en el terreno y efectuar mediciones fiables tanto de la longitud de linderos o distancias como de la superficie de las parcelas.

Las parcelas se identifican con su número de orden (compuesto por los dos dígitos de su código provincial, los cuatro dígitos de su código municipal INE y los cuatro dígitos del número de las afectadas dentro de cada municipio), polígono y parcela para las parcelas de naturaleza rústica y referencia catastral para las parcelas de naturaleza urbana.

Se han delimitado con manchas de color los diversos tipos de afección: la expropiación de color amarillo, la imposición de servidumbres de color azul y las ocupaciones temporales de color verde. Dichos colores no ocultan los detalles topográficos ni de representación de la obra (eje, desmontes, terraplenes, etc...).

En general las parcelas catastrales se han delimitado en toda su extensión, incluso las subparcelas de cultivo, delimitadas a su vez por líneas más delgadas discontinuas, al objeto que, del examen del plano, se pueda deducir el tipo y la forma de afección en relación al resto de parcela no afectada.

1.9. Criterios de valoración de los bienes afectados

METODOLOGÍA

Para la valoración de los bienes y derechos afectados se aplicará la normativa legal vigente, en especial la contenida en el Real Decreto Legislativo 7/2015, de 30 de octubre, por el que se aprueba el Texto Refundido de la Ley de Suelo y Rehabilitación Urbana, así como lo contenido en la Ley de Expropiación Forzosa.

- En cuanto al vuelo y demás instalaciones afectadas:

Las plantaciones y sembrados preexistentes, así como las indemnizaciones por razón de arrendamientos rústicos u otros derechos, se tasarán con arreglo a los criterios de las Leyes de Expropiación Forzosa y de Arrendamientos Rústicos.

Las edificaciones, construcciones e instalaciones, cuando deban valorarse con independencia del suelo, se tasarán por el método de coste de reposición según su estado y antigüedad en el momento al que deba entenderse referida la valoración.

Las indemnizaciones a favor de los arrendatarios rústicos y urbanos se fijarán de acuerdo con lo previsto en la Ley de Expropiación Forzosa y las normas de la legislación de Arrendamientos.

- En cuanto a las servidumbres:

Se valoran en función del tipo de gravamen o grado de limitación del pleno dominio impuesto sobre el bien o parcela afectada. En general se valora teniendo en cuenta la diferencia entre el valor en venta que poseía la parcela inicialmente a la imposición de la servidumbre y el valor en venta que poseerá como consecuencia de la carga o gravamen que se pretende imponer.

En el caso de terrenos incluidos en un suelo rural, se estima esta diferencia en un 50% del valor de los terrenos afectados, siendo necesario analizar cada caso en función del perjuicio que se realiza a la parcela, pudiendo variar de 10 al 100%. Al valor calculado por servidumbre del suelo se le añade el 100% del valor del vuelo que vaya a ser afectado.

En el caso de terrenos incluidos en Suelo Urbanizado, se estima esta diferencia en un 5%-10% del valor de los terrenos afectados.

- En cuanto a las ocupaciones temporales:

Su tasación se ha realizado de conformidad con lo que establece la vigente Ley de Expropiación Forzosa, es decir "... Se referirán siempre a la apreciación de los rendimientos que el propietario haya dejado de percibir por las rentas vencidas durante la ocupación, sumando, además los perjuicios estimados que se causen a la finca o los gastos que supongan restituirla a su estado primitivo...", obviamente con la salvedad de que los perjuicios irrogados en ningún caso puedan ser superiores al valor del bien, en cuyo caso se optará por su expropiación.

Teniendo en cuenta la duración prevista de las obras, se ha estimado que la indemnización correspondiente a la ocupación temporal de los terrenos incluidos en Suelo rural se debe valorar en el 10% del valor del terreno

afectado por cada año de ocupación del mismo. Al valor calculado por ocupación del suelo se le añade el 100% del valor del vuelo.

En el caso de terrenos incluidos en Suelo Urbanizado, se estima en un 2% del valor de los terrenos ocupados temporalmente, que equivale al establecido por la Ley de Impuestos Patrimoniales y Actos Jurídicos Documentados para la valoración de usufructos temporales.

1.10. Precios unitarios

De la aplicación de los criterios anteriormente señalados se han obtenido los valores unitarios que deben adoptarse para la tasación de los bienes y derechos afectados con motivo de la ejecución de las obras contenidas en el presente proyecto.

APROVECHAMIENTO REAL
RURAL [PRADOS O PRADERAS]
RURAL [IMPRODUCTIVO]
RURAL [OTROS]

2. Bienes y derechos afectados

2.1. Determinación de los bienes y derechos afectados

A los efectos que establece el artículo 17 de la vigente Ley de Expropiación Forzosa de 16/12/54 y concordantes con su Reglamento de 26/4/57. Se ha elaborado la preceptiva relación concreta e individualizada, en la que se describen, todos los aspectos materiales y jurídicos, de los bienes o derechos que se consideran de necesaria expropiación.

Dicha Relación de Bienes y Derechos afectados comprende, de forma ordenada y a modo de resumen, todas las fincas o parcelas catastrales afectadas, indicando las superficies objeto de expropiación, imposición de servidumbres u ocupación temporal, con expresión de los siguientes datos:

- Número de orden en el expediente expropiatorio y número del plano parcelario del proyecto en el que se encuentra la finca.

- Identificación catastral del polígono y parcela.

- Nombre y domicilio del propietario del bien afectado sin NIFs.

- Cultivadores, aparceros, arrendatarios e inquilinos, con nombre y domicilio de los mismos.

- Extensión o superficie de la finca completa y de la parte de la misma que sea objeto de expropiación, imposición de servidumbres u ocupación temporal incluyendo todos los bienes y derechos que sean indemnizables.

- Régimen urbanístico del suelo y calificación según cultivos, en su caso.

Toda la información necesaria para la preparación de la referida relación se ha obtenido a través de los Centros de Gestión Catastral o de la Oficina Virtual de Catastro del Mº de Economía y Hacienda, así como de la inspección directa de los terrenos.

Se han tenido en cuenta y por consiguiente reseñado, en la relación de bienes o derechos afectados, aquellas parcelas o derechos pertenecientes al Estado, Comunidad Autónoma, Provincia, Municipio o cualquier otro Organismo o Empresa Pública (ADIF, Confederaciones hidrográficas, Autopistas, caminos públicos municipales, etc.), que dada su naturaleza jurídica de bien público, gozan de la condición de utilidad pública y en consecuencia no deben ser expropiados, a menos que ex-profeso se declarase la prevalencia de la utilidad pública. No obstante dicha inclusión se considera necesaria puesto que en cada caso, previa declaración de compatibilidad, se tendrá que armonizar y acometer, en su caso, la reposición del servicio o finalidad pública y establecimiento de las condiciones técnicas que comporta dicha restitución.

3. Planos de expropiación

En el Apéndice 2 Planos del presente Anejo, se incluyen los siguientes planos (sistema de referencia ETRS89):

1. Plano de situación.
2. Planta de conjunto
3. Planos de trazado
 - 3.1 Planta general
 - 3.2 Perfiles longitudinales
 - 3.3 Secciones

4. Ortofotoplanos, con la traza superpuesta, sin sombreado, a escala 1:1.000.

5. Planos de expropiación, a escala 1:1.000.

4. Fichas edificaciones afectadas

Las actuaciones no contemplan la afección a ninguna edificación.

APÉNDICE I. RELACIÓN DE BIENES Y DERECHOS AFECTADOS

RELACIÓN CONCRETA E INDIVIDUALIZADA DE LOS BIENES Y DERECHOS AFECTADOS

PROYECTO: Proyecto de Construcción para la supresión de los pasos a nivel de los PP.KK 426/371, 426/800 y 427/218 de la línea León – A Coruña. Término municipal de Lugo

MUNICIPIO: LUGO LUGO

Nº DE ORDEN NUEVO	POLÍGONO	PARCELA	TITULAR ACTUAL. NOMBRE Y DOMICILIO	TITULAR CATASTRAL. NOMBRE Y DOMICILIO	SUPERFICIE CATASTRAL m ²	AFECCIONES (m ²)						NATURALEZA	Nº DE HOJA PLANO DE EXPROPIACIÓN	
						SUB	CALIFICACIÓN FISCAL	APROVECHAMIENTO REAL	EXPROPIACIÓN	IMPOSICIÓN SERVIDUMBRE	OCCUPACIÓN TEMPORAL			TOTAL
X-27.0288-1101	465	00001	CASTEDO PEREZ JOSE HEREDEROS LG MOLLE-BOVEDA 10 27233 LUGO (LUGO)	CASTEDO PEREZ JOSE HEREDEROS LG MOLLE-BOVEDA 10 27233 LUGO (LUGO)	1918		C02	LABOR O LABRADÍA SECO	161	0	0	161	RURAL	5
X-27.0288-1102	465	00002	RIVAS SEIJAS MARIA ANGELA RD RONDA MURALLA 190 Pl:03 Pt:B 27002 LUGO (LUGO)	RIVAS SEIJAS MARIA ANGELA RD RONDA MURALLA 190 Pl:03 Pt:B 27002 LUGO (LUGO)	1751		C02	LABOR O LABRADÍA SECO	85	0	0	85	RURAL	5
X-27.0288-1103	465	00003	CABALEIRO ANSEAN JOSE MANUEL LG LUXILDE SANTA MARIA DE B 8 27140 LUGO (LUGO) CABALEIRO LASTRA LUIS HEREDEROS LG BOVEDA SANTA MARIA 8 27190 LUGO (LUGO)	CABALEIRO ANSEAN JOSE MANUEL LG LUXILDE SANTA MARIA DE B 8 27140 LUGO (LUGO) CABALEIRO LASTRA LUIS HEREDEROS LG BOVEDA SANTA MARIA 8 27190 LUGO (LUGO)	431		C02	LABOR O LABRADÍA SECO	57	0	0	57	RURAL	5
X-27.0288-1104	465	00005	SANFIZ LOPEZ JOSEFA LG FARXOCOS SANTA MARIA DE 17 27140 LUGO (LUGO)	SANFIZ LOPEZ JOSEFA LG FARXOCOS SANTA MARIA DE 17 27140 LUGO (LUGO)	2068		C02	LABOR O LABRADÍA SECO	95	0	0	95	RURAL	5
X-27.0288-1105	465	00006	GARALOCES PAZ JOSE LG MALLE SANTA MARIA DE BOV 1 27140 LUGO (LUGO) GARALOCES PAZ ANTONIO RU CAMIÑO DO BALNEARIO 27004 LUGO (LUGO) PAZ FRAGA MARIA CARMEN LG BOVEDA MALLE 1 27140 LUGO (LUGO)	GARALOCES PAZ JOSE LG MALLE SANTA MARIA DE BOV 1 27140 LUGO (LUGO) GARALOCES PAZ ANTONIO RU CAMIÑO DO BALNEARIO 27004 LUGO (LUGO) PAZ FRAGA MARIA CARMEN LG BOVEDA MALLE 1 27140 LUGO (LUGO)	1264		C02	LABOR O LABRADÍA SECO	66	0	0	66	RURAL	5
X-27.0288-1106	465	00007	FIGUEROA SANCHEZ ALICIA LG LUXILDE DANTA MARIA DE B 2 27140 LUGO (LUGO)	FIGUEROA SANCHEZ ALICIA LG LUXILDE DANTA MARIA DE B 2 27140 LUGO (LUGO)	2848		C02	LABOR O LABRADÍA SECO	225	0	0	225	RURAL	5
X-27.0288-1107	465	00014	FIGUEROA SANCHEZ ALICIA LG LUXILDE DANTA MARIA DE B 2 27140 LUGO (LUGO)	FIGUEROA SANCHEZ ALICIA LG LUXILDE DANTA MARIA DE B 2 27140 LUGO (LUGO)	5320		C03	LABOR O LABRADÍA SECO	362	0	0	362	RURAL	4
X-27.0288-1108	465	00015	GARALOCES PAZ JOSE LG MALLE SANTA MARIA DE BOV 1 27140 LUGO (LUGO)	GARALOCES PAZ JOSE LG MALLE SANTA MARIA DE BOV 1 27140 LUGO (LUGO)	7958		C03	LABOR O LABRADÍA SECO	3390	0	0	3390	RURAL	4
X-27.0288-1109	465	00016	CASTEDO ALONSO JORGE CL DE CASTILLA Y LEON 24 47200 VALORIA LA BUENA (VALLADOLID)	CASTEDO ALONSO JORGE CL DE CASTILLA Y LEON 24 47200 VALORIA LA BUENA (VALLADOLID)	1200		C03	LABOR O LABRADÍA SECO	185	0	0	185	RURAL	4
X-27.0288-1110	465	00017	GARALOCES PAZ ANTONIO RU CAMIÑO DO BALNEARIO 27004 LUGO (LUGO)	GARALOCES PAZ ANTONIO RU CAMIÑO DO BALNEARIO 27004 LUGO (LUGO)	1807		C03	LABOR O LABRADÍA SECO	999	0	0	999	RURAL	4
X-27.0288-1111	465	00029	RON RODIL MARISOL LG LUXILDE SANTA MARIA DE B 9 27140 LUGO (LUGO) GONZALEZ REIJA DAVID LG LUXILDE SANTA MARIA DE B 927140 LUGO (LUGO)	RON RODIL MARISOL LG LUXILDE SANTA MARIA DE B 9 27140 LUGO (LUGO) GONZALEZ REIJA DAVID LG LUXILDE SANTA MARIA DE B 927140 LUGO (LUGO)	9596		MT02	MATORRAL	19	0	0	19	RURAL	4
X-27.0288-1112	465	00030	FIGUEROA SANCHEZ ALICIA LG LUXILDE DANTA MARIA DE B 2 27140 LUGO (LUGO)	FIGUEROA SANCHEZ ALICIA LG LUXILDE DANTA MARIA DE B 2 27140 LUGO (LUGO)	861		C03	LABOR O LABRADÍA SECO	861	0	0	861	RURAL	4
X-27.0288-1113	465	00031	REY RODRIGUEZ MARIA NATIVIDAD HEREDEROS LG STA MARIA DE BOVEDA 3 27233 LUGO (LUGO)	REY RODRIGUEZ MARIA NATIVIDAD HEREDEROS LG STA MARIA DE BOVEDA 3 27233 LUGO (LUGO)	1520		MT02	MATORRAL	314	0	0	314	RURAL	4
X-27.0288-1114	465	00032	RON VIÑAS MARIA DOLORES RU VILLAMIL PINTOR 16 ES1 PL02 PT01 27040 LUGO (LUGO)	RON VIÑAS MARIA DOLORES RU VILLAMIL PINTOR 16 ES1 PL02 PT01 27040 LUGO (LUGO)	1413		C03	LABOR O LABRADÍA SECO	277	0	0	277	RURAL	4
X-27.0288-1115	466	00251	RIVAS SEIJAS MARIA ANGELA RD MURALLA DA 190 ES 8 PL 03 PT B 27002 LUGO (LUGO)	RIVAS SEIJAS MARIA ANGELA RD MURALLA DA 190 ES 8 PL 03 PT B 27002 LUGO (LUGO)	375		C02	LABOR O LABRADÍA SECO	91	0	0	91	RURAL	5

X-27.0288-1116	466	00254	RIVAS SEIJAS MARIA ANGELA RD RONDA MURALLA 190 Pt:03 Pt:B 27002 LUGO (LUGO)	RIVAS SEIJAS MARIA ANGELA RD RONDA MURALLA 190 Pt:03 Pt:B 27002 LUGO (LUGO)	2487		C02	LABOR O LABRADÍA SECO	303	0	0	303	RURAL	5
X-27.0288-1117	466	00256	CABALEIRO ANSEAN JOSE MANUEL LG LUXILDE SANTA MARIA DE B 8 27140 LUGO (LUGO)	CABALEIRO ANSEAN JOSE MANUEL LG LUXILDE SANTA MARIA DE B 8 27140 LUGO (LUGO)	299		C02	LABOR O LABRADÍA SECO	46	0	0	46	RURAL	5
X-27.0288-1118	466	00258	DIAZ BREA BENILDE HEREDEROS DE AV CASTELAO 62 Pt:02 Pt:B 36209 VIGO (PONTEVEDRA)	DIAZ BREA BENILDE HEREDEROS DE AV CASTELAO 62 Pt:02 Pt:B 36209 VIGO (PONTEVEDRA)	142		C02	LABOR O LABRADÍA SECO	20	0	0	20	RURAL	5
X-27.0288-1119	466	00259	GONZALEZ ANSEAN DOMINGO ANTONIO PQ BOVEDA LUGO (LUGO)	GONZALEZ ANSEAN DOMINGO ANTONIO PQ BOVEDA LUGO (LUGO)	119		C02	LABOR O LABRADÍA SECO	19	0	0	19	RURAL	5
X-27.0288-1120	466	00260	BESTEIRO QUIÑO A ANGEL LG FARXOCOS SANTA MARIA DE 21 27140 LUGO (LUGO)	BESTEIRO QUIÑO A ANGEL LG FARXOCOS SANTA MARIA DE 21 27140 LUGO (LUGO)	162		C02	LABOR O LABRADÍA SECO	31	0	0	31	RURAL	5
X-27.0288-1121	466	00261	FIGUEROA SANCHEZ ALICIA LG LUXILDE DANTA MARIA DE B 2 27140 LUGO (LUGO)	FIGUEROA SANCHEZ ALICIA LG LUXILDE DANTA MARIA DE B 2 27140 LUGO (LUGO)	337		C02	LABOR O LABRADÍA SECO	178	0	0	178	RURAL	5
X-27.0288-1122	466	00262	RIVAS SEIJAS MARIA ANGELA RD MURALLA DA 190 ES B Pt:03 Pt:B 27002 LUGO (LUGO)	RIVAS SEIJAS MARIA ANGELA RD MURALLA DA 190 ES B Pt:03 Pt:B 27002 LUGO (LUGO)	152		C02	LABOR O LABRADÍA SECO	16	0	0	16	RURAL	5
X-27.0288-1123	466	00267	RIVAS ABELEDO ESTRELLA HEREDEROS DE LG STA MARIA BOVEDA 18 27233 LUGO (LUGO)	RIVAS ABELEDO ESTRELLA HEREDEROS DE LG STA MARIA BOVEDA 18 27233 LUGO (LUGO)	824		PD02	PRADOS O PRADERAS	211	0	0	211	RURAL	5
X-27.0288-1124	466	00275	RODRIGUEZ GONZALEZ JOSE PQ BOVEDA LUGO (LUGO)	RODRIGUEZ GONZALEZ JOSE PQ BOVEDA LUGO (LUGO)	1034		C01	LABOR O LABRADÍA SECO	28	0	0	28	RURAL	5
X-27.0288-1125	466	00276	RODRIGUEZ GONZALEZ JOSE PQ BOVEDA LUGO (LUGO)	RODRIGUEZ GONZALEZ JOSE PQ BOVEDA LUGO (LUGO)	278		C01	LABOR O LABRADÍA SECO	34	0	0	34	RURAL	5
X-27.0288-1126	504	00050	CORDERO BARREIRA FERNANDO CL ROSA CHACEL 2 Es:E Pt:02 Pt:B 28700 SAN SEBASTIAN DE LOS REYES (MADRID) CORDERO BARREIRA JUAN RAMON RU PUCHO BOEDO 4 PL 02 PT B PERILLO 15172 OLEIROS (A CORUÑA) CORDERO BARREIRA IRIA CL PLAYA DE ZARAUZ 15 Es:2 Pt:02 Pt:D 28042 MADRID (MADRID)	CORDERO BARREIRA FERNANDO CL ROSA CHACEL 2 Es:E Pt:02 Pt:B 28700 SAN SEBASTIAN DE LOS REYES (MADRID) CORDERO BARREIRA JUAN RAMON RU PUCHO BOEDO 4 PL 02 PT B PERILLO 15172 OLEIROS (A CORUÑA) CORDERO BARREIRA IRIA CL PLAYA DE ZARAUZ 15 Es:2 Pt:02 Pt:D 28042 MADRID (MADRID)	818		C03	LABOR O LABRADÍA SECO	110	0	0	110	RURAL	6
X-27.0288-1127	504	00051	FERNANDEZ VILAR MARIA MARTINA RU BISPO DOUTOR BALANZA 19 ES 1 PL 4 PT A 27002 LUGO (LUGO)	FERNANDEZ VILAR MARIA MARTINA RU BISPO DOUTOR BALANZA 19 ES 1 PL 4 PT A 27002 LUGO (LUGO)	847		C03	LABOR O LABRADÍA SECO	105	0	0	105	RURAL	6
X-27.0288-1128	504	00060	CASTEDO BARREIRA ALEJANDRO LG SANTA MARIA DE BOVEDA-MAL 10 27140 LUGO (LUGO)	CASTEDO BARREIRA ALEJANDRO LG SANTA MARIA DE BOVEDA-MAL 10 27140 LUGO (LUGO)	7924		PD02	PRADOS O PRADERAS	36	0	0	36	RURAL	6
X-27.0288-1129	504	00061	FERNANDEZ VILAR MARIA MARTINA RU BISPO DOUTOR BALANZA 19 ES 1 PL 4 PT A 27002 LUGO (LUGO)	FERNANDEZ VILAR MARIA MARTINA RU BISPO DOUTOR BALANZA 19 ES 1 PL 4 PT A 27002 LUGO (LUGO)	3903		PD02	PRADOS O PRADERAS	490	0	0	490	RURAL	6
X-27.0288-1130	504	00062	RODRIGUEZ GONZALEZ JOSE PQ BOVEDA LUGO (LUGO)	RODRIGUEZ GONZALEZ JOSE PQ BOVEDA LUGO (LUGO)	1848		PD02	PRADOS O PRADERAS	157	0	0	157	RURAL	6
X-27.0288-1131	504	09001	AYUNTAMIENTO DE LUGO PZ ESPAÑA 1 27001 LUGO (LUGO)	AYUNTAMIENTO DE LUGO PZ ESPAÑA 1 27001 LUGO (LUGO)	5499		VT00	VÍA DE COMUNICACIÓN	17	0	0	17	RURAL	6
X-27.0288-1132	508	00002	CASTEDO BARREIRA JOSE ANTONIO HEREDEROS DE LG SANTA MARIA BOVEDA MALLE 16 27140 LUGO (LUGO)	CASTEDO BARREIRA JOSE ANTONIO HEREDEROS DE LG SANTA MARIA BOVEDA MALLE 16 27140 LUGO (LUGO)	1513		C03	LABOR O LABRADÍA SECO	25	0	0	25	RURAL	3
X-27.0288-1133	508	00004	CASTEDO RUBINOS CARMEN LG SANTA MARIA BOVEDA MAL 10 27140 LUGO (LUGO)	CASTEDO RUBINOS CARMEN LG SANTA MARIA BOVEDA MAL 10 27140 LUGO (LUGO)	1108		C03	LABOR O LABRADÍA SECO	484	0	0	484	RURAL	3Y4
X-27.0288-1134	508	00005	CASTEDO BARREIRA ALEJANDRO LG SANTA MARIA DE BOVEDA-MAL 10 27140 LUGO (LUGO)	CASTEDO BARREIRA ALEJANDRO LG SANTA MARIA DE BOVEDA-MAL 10 27140 LUGO (LUGO)	2309		C03	LABOR O LABRADÍA SECO	1799	0	0	1799	RURAL	3
X-27.0288-1135	508	00006	GARALOCES PAZ ANTONIO RU CAMIÑO DO BALNEARIO 27004 LUGO (LUGO)	GARALOCES PAZ ANTONIO RU CAMIÑO DO BALNEARIO 27004 LUGO (LUGO)	1591		MT02	MATORRAL	834	0	215	1049	RURAL	4
X-27.0288-1136	508	00008	SANFIZ LOPEZ, JOSEFA LG FARXOCOS SANTA MARIA DE 17 27140 LUGO (LUGO)	SANFIZ LOPEZ, JOSEFA LG FARXOCOS SANTA MARIA DE 17 27140 LUGO (LUGO)	2590		C03	LABOR O LABRADÍA SECO	967	0	0	967	RURAL	3
X-27.0288-1137	508	00011	PAZ FRAGA MARIA CARMEN LG BOVEDA MALLE 1 27140 LUGO (LUGO) GARALOCES PAZ ANTONIO RU CAMIÑO DO BALNEARIO 27004 LUGO (LUGO) GARALOCES PAZ JOSE LG MALLE SANTA MARIA DE BOV 1 27140 LUGO (LUGO)	PAZ FRAGA MARIA CARMEN LG BOVEDA MALLE 1 27140 LUGO (LUGO) GARALOCES PAZ ANTONIO RU CAMIÑO DO BALNEARIO 27004 LUGO (LUGO) GARALOCES PAZ JOSE LG MALLE SANTA MARIA DE BOV 1 27140 LUGO (LUGO)	719		MT02	MATORRAL	370	0	0	370	RURAL	3

X-27.0288-1138	508	00012	PAZ FRAGA MARIA CARMEN LG BOVEDA MALLE 1 27140 LUGO (LUGO) GARALOCES PAZ ANTONIO RU CAMIÑO DO BALNEARIO 27004 LUGO (LUGO) GARALOCES PAZ JOSE LG MALLE SANTA MARIA DE BOV 1 27140 LUGO (LUGO)	PAZ FRAGA MARIA CARMEN LG BOVEDA MALLE 1 27140 LUGO (LUGO) GARALOCES PAZ ANTONIO RU CAMIÑO DO BALNEARIO 27004 LUGO (LUGO) GARALOCES PAZ JOSE LG MALLE SANTA MARIA DE BOV 1 27140 LUGO (LUGO)	3087		C03	LABOR O LABRADÍA SECO	331	0	0	331	RURAL	3
X-27.0288-1139	508	00014	CASTEDO BARREIRA, ALEJANDRO LG SANTA MARIA DE BOVEDA-MAL 10 27140 LUGO (LUGO)	CASTEDO BARREIRA, ALEJANDRO LG SANTA MARIA DE BOVEDA-MAL 10 27140 LUGO (LUGO)	4829		C03	LABOR O LABRADÍA SECO	1006	0	0	1006	RURAL	3
X-27.0288-1140	508	00015	CASTEDO RUBINOS CARMEN LG SANTA MARIA DE BOVEDA-MAL 10 27140 LUGO (LUGO) CASTEDO BARREIRA ALEJANDRO LG SANTA MARIA DE BOVEDA-MAL 10 27140 LUGO (LUGO)	CASTEDO RUBINOS CARMEN LG SANTA MARIA DE BOVEDA-MAL 10 27140 LUGO (LUGO) CASTEDO BARREIRA ALEJANDRO LG SANTA MARIA DE BOVEDA-MAL 10 27140 LUGO (LUGO)	1265		C03	LABOR O LABRADÍA SECO	444	0	0	444	RURAL	3
X-27.0288-1141	508	00016	PAZ FRAGA MARIA CARMEN LG BOVEDA MALLE 1 27140 LUGO (LUGO)	PAZ FRAGA MARIA CARMEN LG BOVEDA MALLE 1 27140 LUGO (LUGO)	881		C03	LABOR O LABRADÍA SECO	281	0	0	281	RURAL	3
X-27.0288-1142	508	00017	CASTEDO BARREIRA, ALEJANDRO LG SANTA MARIA DE BOVEDA-MAL 10 27140 LUGO (LUGO)	CASTEDO BARREIRA, ALEJANDRO LG SANTA MARIA DE BOVEDA-MAL 10 27140 LUGO (LUGO)	1462		C03	LABOR O LABRADÍA SECO	455	0	0	455	RURAL	3
X-27.0288-1143	508	00018	CASTEDO CASTRO MANUEL LG MALLE SANTA MARIA DE BOV 4 27140 LUGO (LUGO)	CASTEDO CASTRO MANUEL LG MALLE SANTA MARIA DE BOV 4 27140 LUGO (LUGO)	1833		C03	LABOR O LABRADÍA SECO	538	0	0	538	RURAL	3
X-27.0288-1144	508	00019	CORDERO BARREIRA FERNANDO CL ROSA CHACEL 2 Es:E Pl:02 Pt:B 28700 SAN SEBASTIAN DE LOS REYES (MADRID) CORDERO BARREIRA JUAN RAMON RU PUCHO BOEDO 4 PL 02 PT B PERILLO 15172 OLEIROS (A CORUÑA) CORDERO BARREIRA IRIA CL PLAYA DE ZARAUZ 15 Es:2 Pl:02 Pt:D 28042 MADRID (MADRID)	CORDERO BARREIRA FERNANDO CL ROSA CHACEL 2 Es:E Pl:02 Pt:B 28700 SAN SEBASTIAN DE LOS REYES (MADRID) CORDERO BARREIRA JUAN RAMON RU PUCHO BOEDO 4 PL 02 PT B PERILLO 15172 OLEIROS (A CORUÑA) CORDERO BARREIRA IRIA CL PLAYA DE ZARAUZ 15 Es:2 Pl:02 Pt:D 28042 MADRID (MADRID)	1480		C03	LABOR O LABRADÍA SECO	226	0	0	226	RURAL	3
X-27.0288-1145	508	00020	RON VIÑAS, MARIA DOLORES RU VILLAMIL PINTOR 18 ES 1 PL 02 PT 01 27004 LUGO (LUGO)	RON VIÑAS, MARIA DOLORES RU VILLAMIL PINTOR 18 ES 1 PL 02 PT 01 27004 LUGO (LUGO)	306		C03	LABOR O LABRADÍA SECO	306	0	0	306	RURAL	3
X-27.0288-1146	508	00021	RIVAS SEIJAS MARIA ÁNGELA RD MURALLA DA 190 ES B PL 03 PT 0B 27002 LUGO (LUGO)	RIVAS SEIJAS MARIA ÁNGELA RD MURALLA DA 190 ES B PL 03 PT 0B 27002 LUGO (LUGO)	655		C03	LABOR O LABRADÍA SECO	655	0	0	655	RURAL	3
X-27.0288-1147	508	00022	CASTEDO BARREIRA, ALEJANDRO LG SANTA MARIA DE BOVEDA-MAL 10 27140 LUGO (LUGO)	CASTEDO BARREIRA, ALEJANDRO LG SANTA MARIA DE BOVEDA-MAL 10 27140 LUGO (LUGO)	5920		C03	LABOR O LABRADÍA SECO	92	0	0	92	RURAL	3
X-27.0288-1148	508	00028	CARREIRA GAYOSO LUIS HEREDEROS DE LG SANTA MARIA BOVEDA 8 27190 LUGO (LUGO)	CARREIRA GAYOSO LUIS HEREDEROS DE LG SANTA MARIA BOVEDA 8 27190 LUGO (LUGO)	3258		C03	LABOR O LABRADÍA SECO	51	0	0	51	RURAL	2
X-27.0288-1149	508	00031	CASTEDO RUBINOS CARMEN LG SANTA MARIA DE BOVEDA-MAL 10 27140 LUGO (LUGO)	CASTEDO RUBINOS CARMEN LG SANTA MARIA DE BOVEDA-MAL 10 27140 LUGO (LUGO)	3462		C03	LABOR O LABRADÍA SECO	1150	0	98	1248	RURAL	3
X-27.0288-1150	508	00032	RIVAS SEIJAS MARIA ANGELA RD RONDA MURALLA 190 Pl:03 Pt:B 27002 LUGO (LUGO) SEIJAS TRASHORRAS ALICIA LG STA M BOVEDA 5 27140 LUGO (LUGO)	RIVAS SEIJAS MARIA ANGELA RD RONDA MURALLA 190 Pl:03 Pt:B 27002 LUGO (LUGO) SEIJAS TRASHORRAS ALICIA LG STA M BOVEDA 5 27140 LUGO (LUGO)	971		C03	LABOR O LABRADÍA SECO	292	0	0	292	RURAL	3
X-27.0288-1151	508	00033	RIVAS SEIJAS MARIA ANGELA RD RONDA MURALLA 190 Pl:03 Pt:B 27002 LUGO (LUGO) CASTEDO BARREIRA ALEJANDRO LG SANTA MARIA DE BOVEDA-MAL 10 27140 LUGO (LUGO)	RIVAS SEIJAS MARIA ANGELA RD RONDA MURALLA 190 Pl:03 Pt:B 27002 LUGO (LUGO) CASTEDO BARREIRA ALEJANDRO LG SANTA MARIA DE BOVEDA-MAL 10 27140 LUGO (LUGO)	443		C03	LABOR O LABRADÍA SECO	60	0	0	60	RURAL	3
X-27.0288-1152	508	00034	RON VIÑAS MARIA DOLORES RU VILLAMIL PINTOR 18 ES 1 PL 02 PT 01 27004 LUGO (LUGO)	RON VIÑAS MARIA DOLORES RU VILLAMIL PINTOR 18 ES 1 PL 02 PT 01 27004 LUGO (LUGO)	554		C03	LABOR O LABRADÍA SECO	210	0	0	210	RURAL	3
X-27.0288-1153	508	00035	PAZ FRAGA MARIA CARMEN LG BOVEDA MALLE 1 27140 LUGO (LUGO)	PAZ FRAGA MARIA CARMEN LG BOVEDA MALLE 1 27140 LUGO (LUGO)	451		C03	LABOR O LABRADÍA SECO	83	0	0	83	RURAL	3

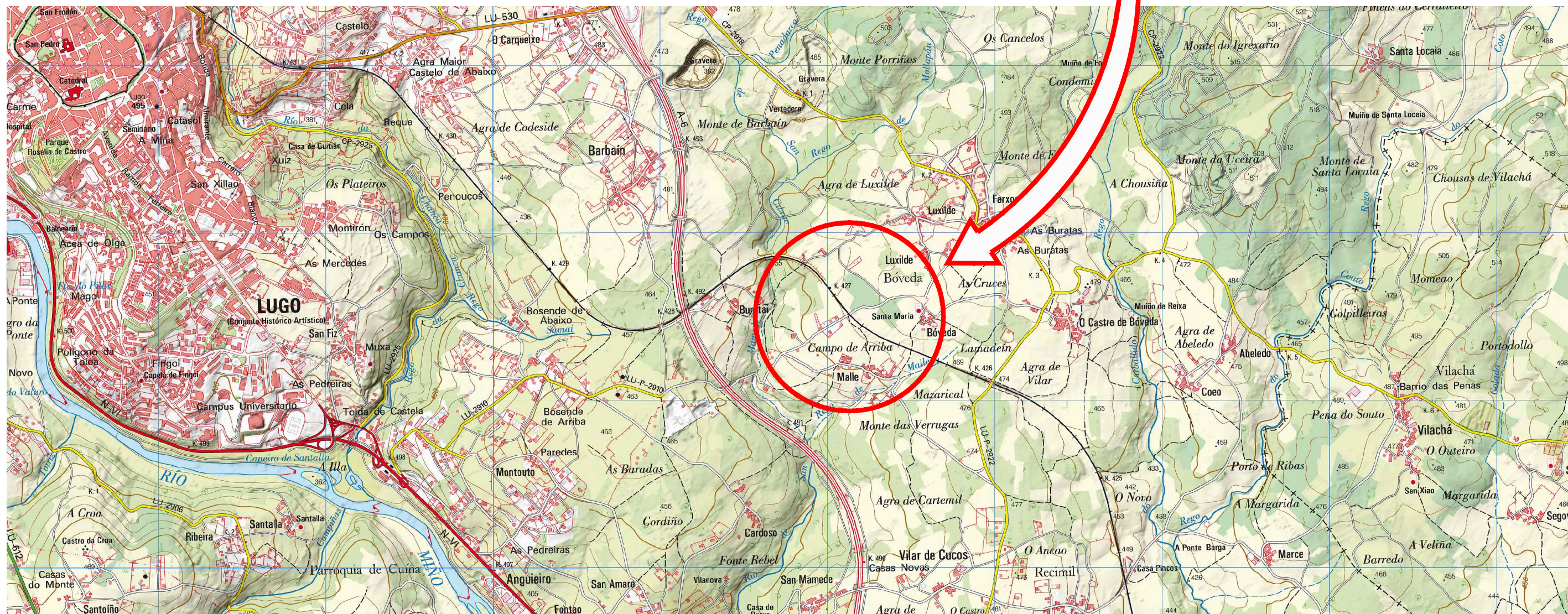
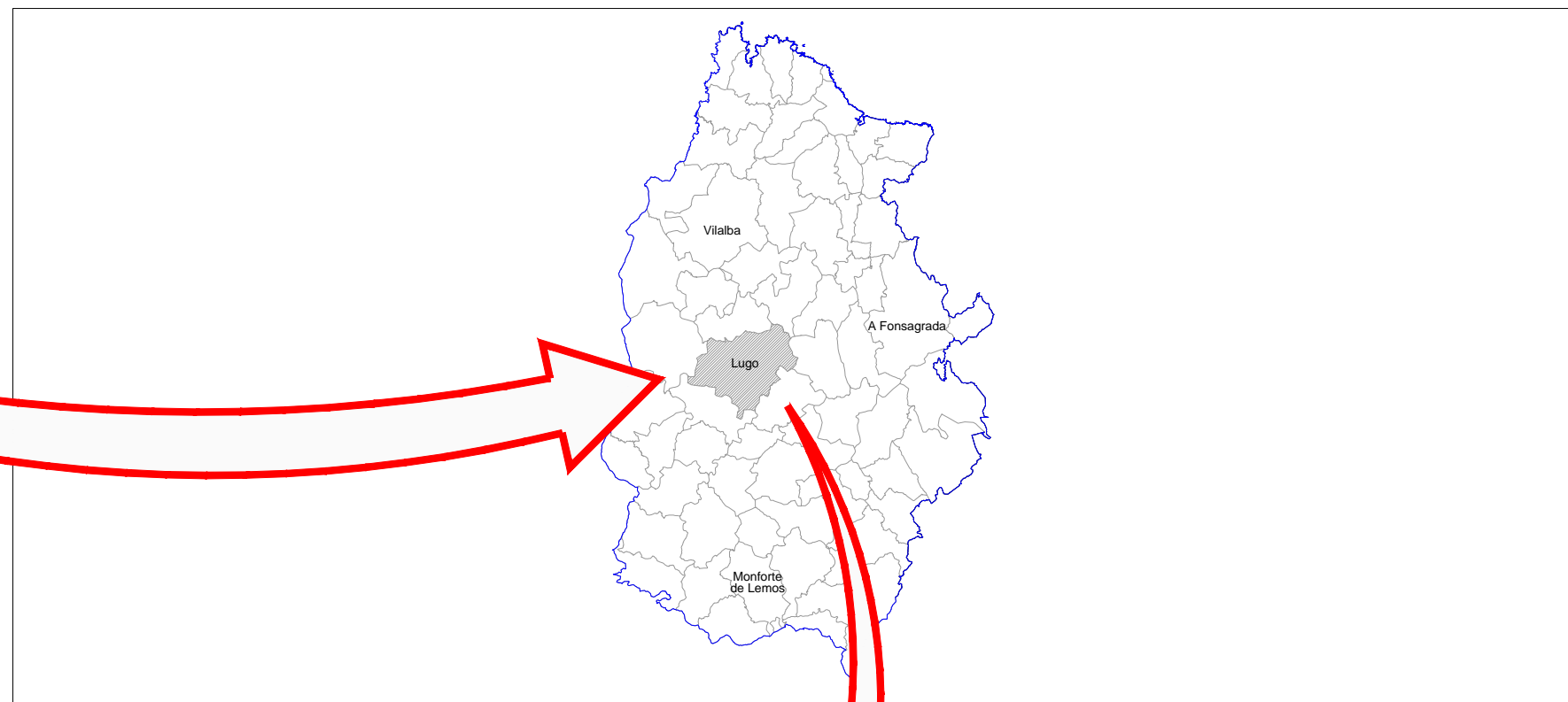
X-27.0288-1154	508	00036	CORDERO BARREIRA FERNANDO CL ROSA CHACEL 2 BI:E PI:02 Pt:B S SEBASTIAN 28702 SAN SEBASTIAN DE LOS REYES (MADRID) CORDERO BARREIRA JUAN RAMON RU PUCHO BOEDO 4 PL 02 PT B PERILLO 15172 OLEIROS (A CORUÑA) CORDERO BARREIRA IRIA CL PLAYA DE ZARAUZ 15 BI:2 PI:02 Pt:D 28042 MADRID (MADRID)	CORDERO BARREIRA FERNANDO CL ROSA CHACEL 2 BI:E PI:02 Pt:B S SEBASTIAN 28702 SAN SEBASTIAN DE LOS REYES (MADRID) CORDERO BARREIRA JUAN RAMON RU PUCHO BOEDO 4 PL 02 PT B PERILLO 15172 OLEIROS (A CORUÑA) CORDERO BARREIRA IRIA CL PLAYA DE ZARAUZ 15 BI:2 PI:02 Pt:D 28042 MADRID (MADRID)	2790		C03	LABOR O LABRADÍA SECO	1488	0	243	1731	RURAL	2 Y 3
X-27.0288-1155	508	00037	VIDAL MENDOZA ANTONIO LG STA. M. DE BOVEDA 11 27140 LUGO (LUGO) PENA QUIÑOIA MARIA JOSEFA HEREDEROS DE LG STA. M. DE BOVEDA 11 27140 LUGO (LUGO) VIDAL PENA ANTONIO JOSE LG CARBALLAL O SOÑAR 30 27180 LUGO (LUGO)	VIDAL MENDOZA ANTONIO LG STA. M. DE BOVEDA 11 27140 LUGO (LUGO) PENA QUIÑOIA MARIA JOSEFA HEREDEROS DE LG STA. M. DE BOVEDA 11 27140 LUGO (LUGO) VIDAL PENA ANTONIO JOSE LG CARBALLAL O SOÑAR 30 27180 LUGO (LUGO)	1155		C03	LABOR O LABRADÍA SECO	580	0	0	580	RURAL	2 Y 3
X-27.0288-1156	508	00038	CASTEDO GANDROY JOSE PQ BOVEDA (SANTA MARIA) 27140 LUGO (LUGO)	CASTEDO GANDROY JOSE PQ BOVEDA (SANTA MARIA) 27140 LUGO (LUGO)	1255		C03	LABOR O LABRADÍA SECO	391	0	0	391	RURAL	2
X-27.0288-1157	508	00039	VAZQUEZ LOPEZ ROSA MARIA RU CHANTADA 28 ES 2 PL 3 PT B 27004 LUGO (LUGO)	VAZQUEZ LOPEZ ROSA MARIA RU CHANTADA 28 ES 2 PL 3 PT B 27004 LUGO (LUGO)	1319		C03	LABOR O LABRADÍA SECO	115	0	0	115	RURAL	2
X-27.0288-1158	508	00049	DEL RIO CORRAL PEDRO HEREDEROS DE AV CARRERO BLANCO 150 PI:07 Pt:B 27002 LUGO (LUGO)	DEL RIO CORRAL PEDRO HEREDEROS DE AV CARRERO BLANCO 150 PI:07 Pt:B 27002 LUGO (LUGO)	2241		C03	LABOR O LABRADÍA SECO	31	0	79	110	RURAL	2
X-27.0288-1159	508	00054	GARALOCES PAZ JOSE LG MALLE SANTA MARIA DE BOV 1 27140 LUGO (LUGO) GARALOCES PAZ ANTONIO RU CAMIÑO DO BALNEARIO 27004 LUGO (LUGO)	GARALOCES PAZ JOSE LG MALLE SANTA MARIA DE BOV 1 27140 LUGO (LUGO) GARALOCES PAZ ANTONIO RU CAMIÑO DO BALNEARIO 27004 LUGO (LUGO)	553		C03	LABOR O LABRADÍA SECO		0	41	41	RURAL	2
X-27.0288-1160	508	00182	BARREIRA TORRE MARIA ANTONIA RU ROSA 32 ES 1 PL 02 PT B 15701 SANTIAGO DE COMPOSTELA (A CORUÑA)	BARREIRA TORRE MARIA ANTONIA RU ROSA 32 ES 1 PL 02 PT B 15701 SANTIAGO DE COMPOSTELA (A CORUÑA)	4214		C03	LABOR O LABRADÍA SECO	249	0	0	249	RURAL	6
X-27.0288-1161	508	00216	CASTEDO BARREIRA ALEJANDRO LG SANTA MARIA DE BOVEDA-MAL 10 27140 LUGO (LUGO)	CASTEDO BARREIRA ALEJANDRO LG SANTA MARIA DE BOVEDA-MAL 10 27140 LUGO (LUGO)	2330		C02	LABOR O LABRADÍA SECO	112	0	0	112	RURAL	6
X-27.0288-1162	508	00330	GARALOCES PAZ JOSE LG MALLE SANTA MARIA DE BOV 1 27140 LUGO (LUGO) GARALOCES PAZ ANTONIO RU CAMIÑO DO BALNEARIO 27004 LUGO (LUGO) PAZ FRAGA MARIA CARMEN 27140 LUGO (LUGO)	GARALOCES PAZ JOSE LG MALLE SANTA MARIA DE BOV 1 27140 LUGO (LUGO) GARALOCES PAZ ANTONIO RU CAMIÑO DO BALNEARIO 27004 LUGO (LUGO) PAZ FRAGA MARIA CARMEN 27140 LUGO (LUGO)	1522		C03	LABOR O LABRADÍA SECO	0	0	1522	1522	RURAL	3 Y 4
X-27.0288-1163	508	00335	RIVAS SEIJAS MARIA ANGELA RD RONDA MURALLA 190 PI:03 Pt:B 27002 LUGO (LUGO)	RIVAS SEIJAS MARIA ANGELA RD RONDA MURALLA 190 PI:03 Pt:B 27002 LUGO (LUGO)	1096		C03	LABOR O LABRADÍA SECO	46	0	0	46	RURAL	3
X-27.0288-1164	508	00339	ABELEDOR RUBINOS MARIA LUISA RU ERIN 13 ES 1 PI:3 Pt:C 27002 LUGO (LUGO) MUÑOZ RAMIREZ SERAFIN RU ERIN 13 ES 1 PI:3 Pt:C 27002 LUGO (LUGO)	ABELEDOR RUBINOS MARIA LUISA RU ERIN 13 ES 1 PI:3 Pt:C 27002 LUGO (LUGO) MUÑOZ RAMIREZ SERAFIN RU ERIN 13 ES 1 PI:3 Pt:C 27002 LUGO (LUGO)	2207		C03	LABOR O LABRADÍA SECO	4	0	53	57	RURAL	2
X-27.0288-1165	508	09001	AYUNTAMIENTO DE LUGO PZ ESPAÑA 1 27001 LUGO (LUGO)	AYUNTAMIENTO DE LUGO PZ ESPAÑA 1 27001 LUGO (LUGO)	4181		VT00	VÍA DE COMUNICACIÓN	212	0	54	266	RURAL	2
X-27.0288-1166	508	09004	AYUNTAMIENTO DE LUGO PZ ESPAÑA 1 27001 LUGO (LUGO)	AYUNTAMIENTO DE LUGO PZ ESPAÑA 1 27001 LUGO (LUGO)	3773		VT00	VÍA DE COMUNICACIÓN	1	0	0	1	RURAL	6
X-27.0288-1167	509	00029	FERNANDEZ DIAZ JOSEFA AV CASTELAO 62 ES Y PI:02 Pt:B 36209 VIGO (PONTEVEDRA)	FERNANDEZ DIAZ JOSEFA AV CASTELAO 62 ES Y PI:02 Pt:B 36209 VIGO (PONTEVEDRA)	1427		MT02	PRADOS O PRADERAS	1	0	0	1	RURAL	2
X-27.0288-1168	509	00030	CASTRO VILA MARIA ELIDA LG SANTA MARIA DE BOVEDA 2 MALLE 27140 LUGO (LUGO)	CASTRO VILA MARIA ELIDA LG SANTA MARIA DE BOVEDA 2 MALLE 27140 LUGO (LUGO)	1697		C03	LABOR O LABRADÍA SECO	4	0	0	4	RURAL	2
X-27.0288-1169	509	00031	VAZQUEZ LOPEZ ROSA MARIA RU CHANTADA 28 ES 2 PL 3 PT B 27004 LUGO (LUGO)	VAZQUEZ LOPEZ ROSA MARIA RU CHANTADA 28 ES 2 PL 3 PT B 27004 LUGO (LUGO)	3165		C03	LABOR O LABRADÍA SECO	34	0	0	34	RURAL	2

X-27.0288-1170	509	00032	CASTEDO GANDYO JOSE PQ BOVEDA (SANTA MARIA) 27140 LUGO (LUGO)	CASTEDO GANDYO JOSE PQ BOVEDA (SANTA MARIA) 27140 LUGO (LUGO)	1997		C03	LABOR O LABRADÍA SECO	531	0	0	531	RURAL	2
X-27.0288-1171	509	00033	VEIGA PEÑA JOSE MARIA HEREDEROS DE CL TUI 26 Pl:04 Pt:D 27004 LUGO (LUGO)	VEIGA PEÑA JOSE MARIA HEREDEROS DE CL TUI 26 Pl:04 Pt:D 27004 LUGO (LUGO)	464		C03	LABOR O LABRADÍA SECO	175	0	0	175	RURAL	2
X-27.0288-1172	509	00034	VEIGA PEÑA JOSE MARIA HEREDEROS DE CL TUI 26 Pl:04 Pt:D 27004 LUGO (LUGO)	VEIGA PEÑA JOSE MARIA HEREDEROS DE CL TUI 26 Pl:04 Pt:D 27004 LUGO (LUGO)	420		C03	LABOR O LABRADÍA SECO	21	0	0	21	RURAL	2
X-27.0288-1173	509	00042	DIAZ RODRIGUEZ ELPIDIO LG CASTRO DE BOVEDA 27140 LUGO (LUGO)	DIAZ RODRIGUEZ ELPIDIO LG CASTRO DE BOVEDA 27140 LUGO (LUGO)	1490		MT03	MATORRAL	236	0	0	236	RURAL	2
X-27.0288-1174	509	00043	LOPEZ PEREZ JOSE ANTONIO LG STA. M. DE BOVEDA 3 27140 LUGO (LUGO)	LOPEZ PEREZ JOSE ANTONIO LG STA. M. DE BOVEDA 3 27140 LUGO (LUGO)	2582		MT02	MATORRAL	229	0	0	229	RURAL	2
X-27.0288-1175	509	00044	MORENO DAMIL LUISA LG STA MARIA BOVEDA 14 27233 LUGO (LUGO)	MORENO DAMIL LUISA LG STA MARIA BOVEDA 14 27233 LUGO (LUGO)	838		MT02	MATORRAL	135	0	0	135	RURAL	2
X-27.0288-1176	509	00057	VILA VARELA JOSE LG BARBAIN SANTA MARIA DE B 40 27140 LUGO (LUGO)	VILA VARELA JOSE LG BARBAIN SANTA MARIA DE B 40 27140 LUGO (LUGO)	7582		MT02	MATORRAL	1279	0	0	1279	RURAL	1
X-27.0288-1177	509	00068	VAZQUEZ LOPEZ ROSA MARIA RU CHANTADA 28 ES 2 Pl:03 Pt:B 27004 LUGO (LUGO)	VAZQUEZ LOPEZ ROSA MARIA RU CHANTADA 28 ES 2 Pl:03 Pt:B 27004 LUGO (LUGO)	5935		PD02	PRADOS O PRADERAS	1847	0	251	2098	RURAL	1,2
X-27.0288-1178	509	00069	PICHIN VAZQUEZ REMEDIOS JESUSA LG BURATAI SANTA MARIA DE B 8 27140 LUGO (LUGO) VARELA CASTEDO MANUEL LG BURATAI SANTA MARIA DE B 8 27140 LUGO (LUGO)	PICHIN VAZQUEZ REMEDIOS JESUSA LG BURATAI SANTA MARIA DE B 8 27140 LUGO (LUGO) VARELA CASTEDO MANUEL LG BURATAI SANTA MARIA DE B 8 27140 LUGO (LUGO)	3249		PD02	PRADOS O PRADERAS	724	0	0	724	RURAL	2
X-27.0288-1179	509	00077	VARELA PICHIN MANUEL LG CUCO O - SANTO ANDRE DE 35 BL. - ES. - PL. - PT. - 27160 LUGO (LUGO)	VARELA PICHIN MANUEL LG CUCO O - SANTO ANDRE DE 35 BL. - ES. - PL. - PT. - 27160 LUGO (LUGO)	4058		MT02	MATORRAL	685	0	0	685	RURAL	1
X-27.0288-1180	509	00080	CASTEDO RUBINOS JOSEFA LG CASTRO DE BOVEDA 27140 LUGO (LUGO)	CASTEDO RUBINOS JOSEFA LG CASTRO DE BOVEDA 27140 LUGO (LUGO)	1366		MT02	MATORRAL	32	0	92	124	RURAL	2
X-27.0288-1181	509	00082	FERNANDEZ RODRIGUEZ MANUEL ANTONIO LG CASTRO DE BOVEDA 16 27140 LUGO (LUGO)	FERNANDEZ RODRIGUEZ MANUEL ANTONIO LG CASTRO DE BOVEDA 16 27140 LUGO (LUGO)	2179		MT02	MATORRAL	344	0	0	344	RURAL	2
X-27.0288-1182	509	00083	ABUIN TRASEIRA, MANUEL AV MADRID 51 ES PL 01 PT 01 27002 LUGO (LUGO)	ABUIN TRASEIRA, MANUEL AV MADRID 51 ES PL 01 PT 01 27002 LUGO (LUGO)	6556		MT02	MATORRAL	481	0	0	481	RURAL	2
X-27.0288-1183	509	00084	VAZQUEZ LOPEZ ROSA MARIA RU CHANTADA 28 ES 2 PL 03 PT B 27004 LUGO (LUGO)	VAZQUEZ LOPEZ ROSA MARIA RU CHANTADA 28 ES 2 PL 03 PT B 27004 LUGO (LUGO)	4053		MT02	MATORRAL	336	0	0	336	RURAL	2
X-27.0288-1184	509	00085	PICHIN VAZQUEZ REMEDIOS JESUSA LG BURATAI SANTA MARIA DE B 8 27140 LUGO (LUGO) VARELA CASTEDO MANUEL LG BURATAI SANTA MARIA DE B 8 27140 LUGO (LUGO)	PICHIN VAZQUEZ REMEDIOS JESUSA LG BURATAI SANTA MARIA DE B 8 27140 LUGO (LUGO) VARELA CASTEDO MANUEL LG BURATAI SANTA MARIA DE B 8 27140 LUGO (LUGO)	331		MT02	MATORRAL	329	0	0	329	RURAL	2
X-27.0288-1185	509	00089	PEREZ FOLE CARMEN HEREDEROS DE LG MONTE PENA MAYOR 11 27191 LUGO (LUGO)	PEREZ FOLE CARMEN HEREDEROS DE LG MONTE PENA MAYOR 11 27191 LUGO (LUGO)	768		MT02	MATORRAL	85	0	0	85	RURAL	2
X-27.0288-1186	509	00096	TRASEIRA SOILAN JOSE HEREDEROS DE LG BOVEDA BURATAY 3 27140 LUGO (LUGO)	TRASEIRA SOILAN JOSE HEREDEROS DE LG BOVEDA BURATAY 3 27140 LUGO (LUGO)	733		MT03	MATORRAL	281	0	0	281	RURAL	2
X-27.0288-1187	509	09001	CONFEDERACION HIDROGRAFICA DEL MIÑO-SIL AV CURROS ENRIQUEZ 4 Pl:02 32003 OURENSE (OURENSE)	CONFEDERACION HIDROGRAFICA DEL MIÑO-SIL AV CURROS ENRIQUEZ 4 Pl:02 32003 OURENSE (OURENSE)	1383		VT00	VÍA DE COMUNICACIÓN	0	0	15	15	RURAL	2
X-27.0288-1188	510	00121	CASTEDO RUBINOS JOSEFA LG CASTRO DE BOVEDA 27140 LUGO (LUGO)	CASTEDO RUBINOS JOSEFA LG CASTRO DE BOVEDA 27140 LUGO (LUGO)	2185		PD02	PRADOS O PRADERAS	0	0	86	86	RURAL	2
X-27.0288-1189	509	9005	AYUNTAMIENTO DE LUGO PZ ESPAÑA 1 27001 LUGO (LUGO)	AYUNTAMIENTO DE LUGO PZ ESPAÑA 1 27001 LUGO (LUGO)	1145		VT00	VÍA DE COMUNICACIÓN	130	0	0	130	RURAL	1
X-27.0288-1190	466	9001	ADIF GERENCIA DE ÁREA DE PATRIMONIOS Y URBANISMO NOROESTE CL URÍA S/N ESTACIÓN OVIEDO PL:1 15211 OVIEDO (ASTURIAS)	ADIF GERENCIA DE ÁREA DE PATRIMONIOS Y URBANISMO NOROESTE CL URÍA S/N ESTACIÓN OVIEDO PL:1 15211 OVIEDO (ASTURIAS)	4214		00	VÍA FÉRREA	29	0	0	29	RURAL	6
X-27.0288-1191	508	9002	AYUNTAMIENTO DE LUGO PZ ESPAÑA 1 27001 LUGO (LUGO)	AYUNTAMIENTO DE LUGO PZ ESPAÑA 1 27001 LUGO (LUGO)	2129		VT00	VÍA DE COMUNICACIÓN	145	0	89	234	RURAL	4


X-27.0288-1192	465	9002	ADIF GERENCIA DE ÁREA DE PATRIMONIOS Y URBANISMO NOROESTE CL URÍA S/N ESTACIÓN OVIEDO PL:1 15211 OVIEDO (ASTURIAS)	ADIF GERENCIA DE ÁREA DE PATRIMONIOS Y URBANISMO NOROESTE CL URÍA S/N ESTACIÓN OVIEDO PL:1 15211 OVIEDO (ASTURIAS)	3482		00	VÍA FÉRREA	230	0	0	230	RURAL	4 Y 6
X-27.0288-1193	465	9003	AYUNTAMIENTO DE LUGO PZ ESPAÑA 1 27001 LUGO (LUGO)	AYUNTAMIENTO DE LUGO PZ ESPAÑA 1 27001 LUGO (LUGO)	4101		VT00	VÍA DE COMUNICACIÓN	856	0	0	856	RURAL	4
X-27.0288-1194	465	9006	AYUNTAMIENTO DE LUGO PZ ESPAÑA 1 27001 LUGO (LUGO)	AYUNTAMIENTO DE LUGO PZ ESPAÑA 1 27001 LUGO (LUGO)	857		VT00	VÍA DE COMUNICACIÓN	677	0	0	677	RURAL	5
X-27.0288-1195	466	9009	AYUNTAMIENTO DE LUGO PZ ESPAÑA 1 27001 LUGO (LUGO)	AYUNTAMIENTO DE LUGO PZ ESPAÑA 1 27001 LUGO (LUGO)	275		VT00	VÍA DE COMUNICACIÓN	34	0	0	34	RURAL	5
X-27.0288-1196	504	9005	AYUNTAMIENTO DE LUGO PZ ESPAÑA 1 27001 LUGO (LUGO)	AYUNTAMIENTO DE LUGO PZ ESPAÑA 1 27001 LUGO (LUGO)	674		VT00	VÍA DE COMUNICACIÓN	674	0	0	674	RURAL	6

APÉNDICE II. PLANOS DE EXPROPIACIÓN

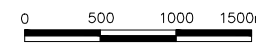
PLANO DE SITUACIÓN



TÍTULO
 PROYECTO DE CONSTRUCCIÓN
 PARA LA SUPRESIÓN DE LOS PASOS A NIVEL DE LOS PP.KK. 426/371, 426/800 Y 427/218
 DE LA LÍNEA LEÓN - LA CORUÑA
 TÉRMINO MUNICIPAL DE LUGO

AUTORES

 J. Ramón Fernández Ceballos-ICCP



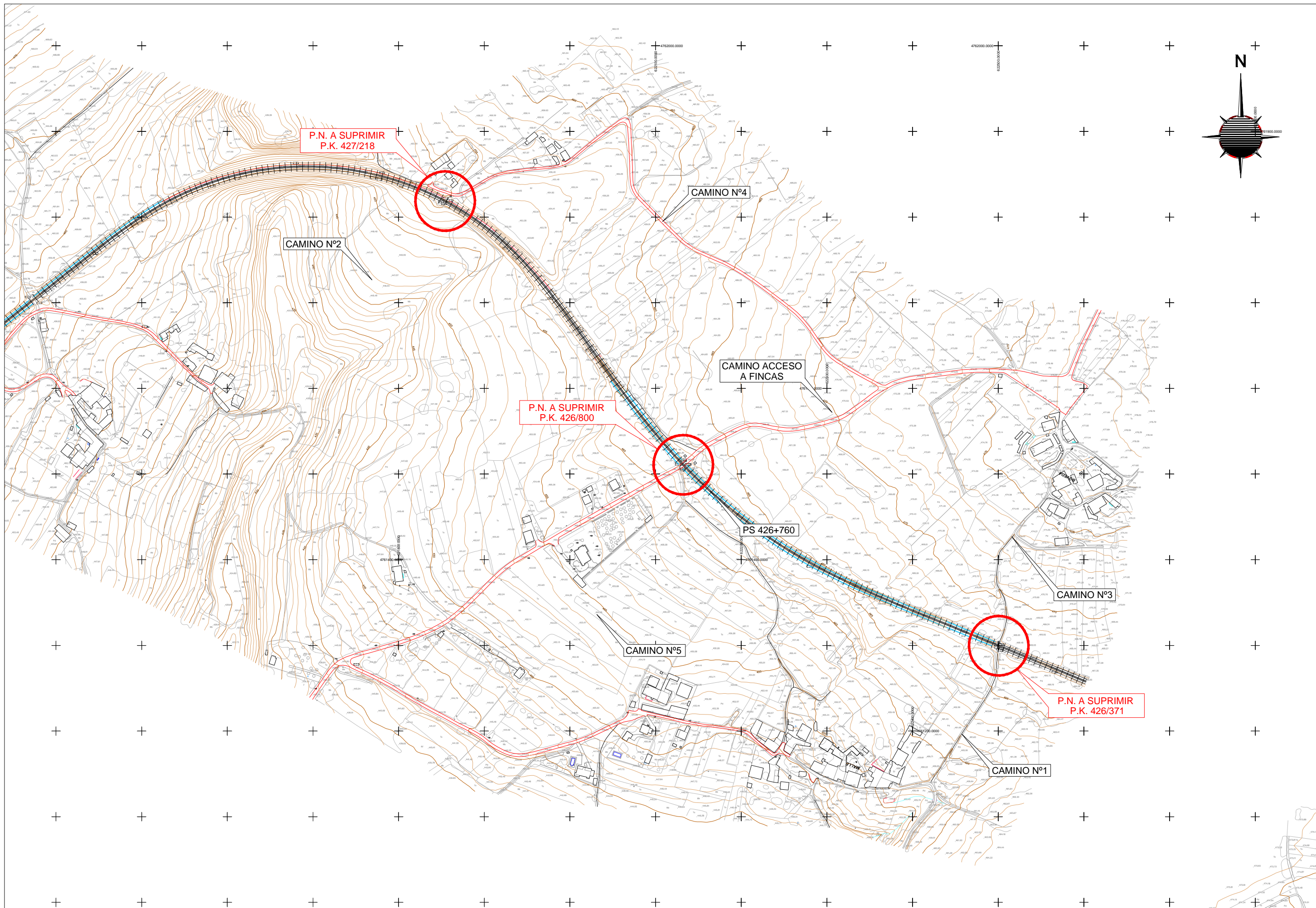
ESCALA:
 1:50.000
 NUMÉRICA

 GRÁFICA

FECHA
 SEPTIEMBRE
 2021


TÍTULO DEL PLANO
 EXPROPIACIONES
 SITUACIÓN

Nº DE PLANO
 AN 13.01
 Hoja 01 de 01

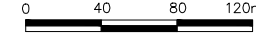
PLANTA DE CONJUNTO



TÍTULO
 PROYECTO DE CONSTRUCCIÓN
 PARA LA SUPRESIÓN DE LOS PASOS A NIVEL DE LOS PP.KK. 426/371, 426/800 Y 427/218
 DE LA LÍNEA LEÓN - LA CORUÑA.
 TÉRMINO MUNICIPAL DE LUGO

AUTORES

 J. Ramón Fernández Ceballos-ICCP

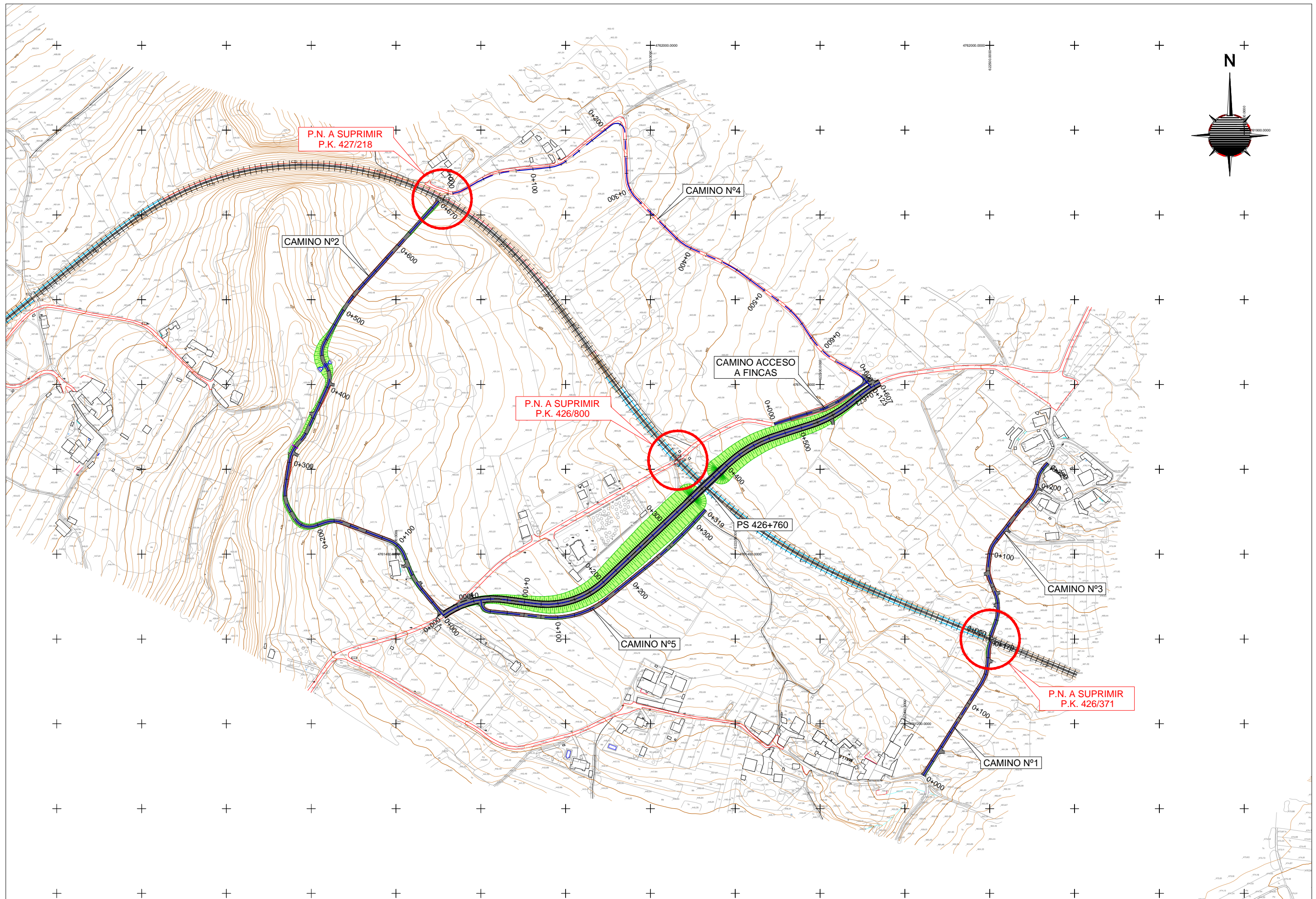


ESCALA:
 1:4000
 NUMÉRICA

 GRÁFICA

FECHA
 SEPTIEMBRE
 2021

TÍTULO DEL PLANO
 EXPROPIACIONES
 PLANTA DE SITUACIÓN ACTUAL Y PLANTA GENERAL
 PLANTA DE SITUACIÓN ACTUAL

Nº DE PLANO
 AN 13.02.01
 Hoja 01 de 01



TÍTULO
 PROYECTO DE CONSTRUCCIÓN
 PARA LA SUPRESIÓN DE LOS PASOS A NIVEL DE LOS PP.KK. 426/371, 426/800 Y 427/218
 DE LA LÍNEA LEÓN - LA CORUÑA.
 TÉRMINO MUNICIPAL DE LUGO

AUTORES

 J. Ramón Fernández Ceballos-ICCP



ESCALA:
 1:4000
 NUMÉRICA

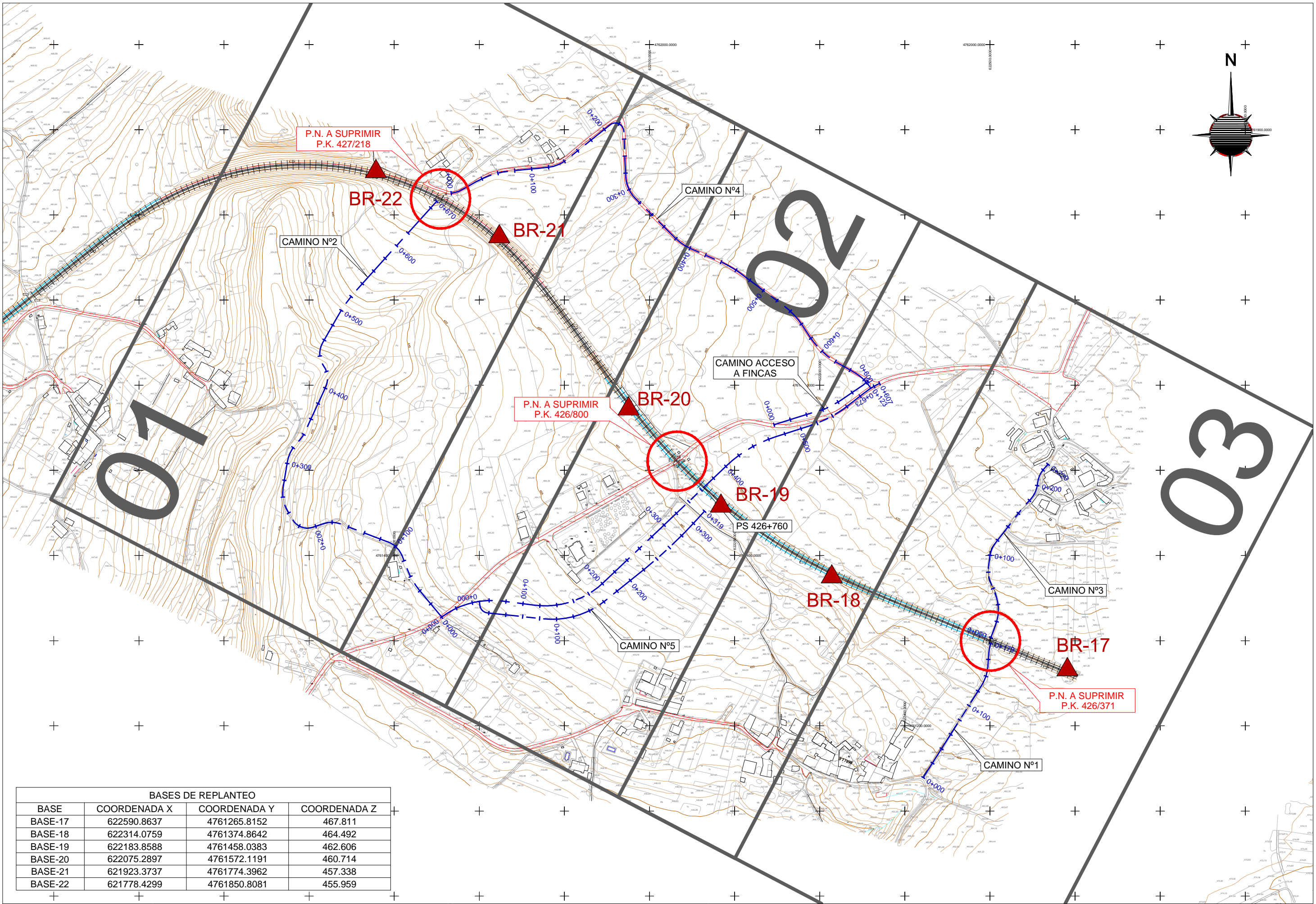
 GRÁFICA

FECHA
 SEPTIEMBRE
 2021

TÍTULO DEL PLANO
 EXPROPIACIONES
 PLANTA DE SITUACIÓN ACTUAL Y PLANTA GENERAL
 PLANTA GENERAL

Nº DE PLANO
 AN 13.02.02
 Hoja 01 de 01

PLANOS DE TRAZADO



P.N. A SUPRIMIR
P.K. 427/218

P.N. A SUPRIMIR
P.K. 426/800

P.N. A SUPRIMIR
P.K. 426/371

BASES DE REPLANTEO			
BASE	COORDENADA X	COORDENADA Y	COORDENADA Z
BASE-17	622590.8637	4761265.8152	467.811
BASE-18	622314.0759	4761374.8642	464.492
BASE-19	622183.8588	4761458.0383	462.606
BASE-20	622075.2897	4761572.1191	460.714
BASE-21	621923.3737	4761774.3962	457.338
BASE-22	621778.4299	4761850.8081	455.959



TÍTULO
 PROYECTO DE CONSTRUCCIÓN
 PARA LA SUPRESIÓN DE LOS PASOS A NIVEL DE LOS PP.KK. 426/371, 426/800 Y 427/218
 DE LA LÍNEA LEÓN - LA CORUÑA.
 TÉRMINO MUNICIPAL DE LUGO

AUTORES

 J. Ramón Fernández Ceballos-ICCP

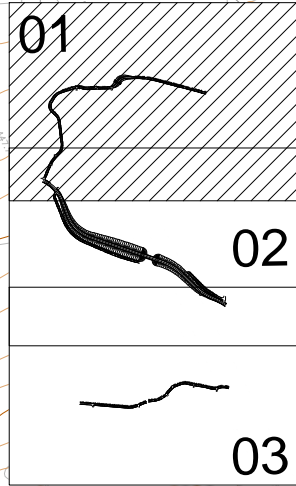
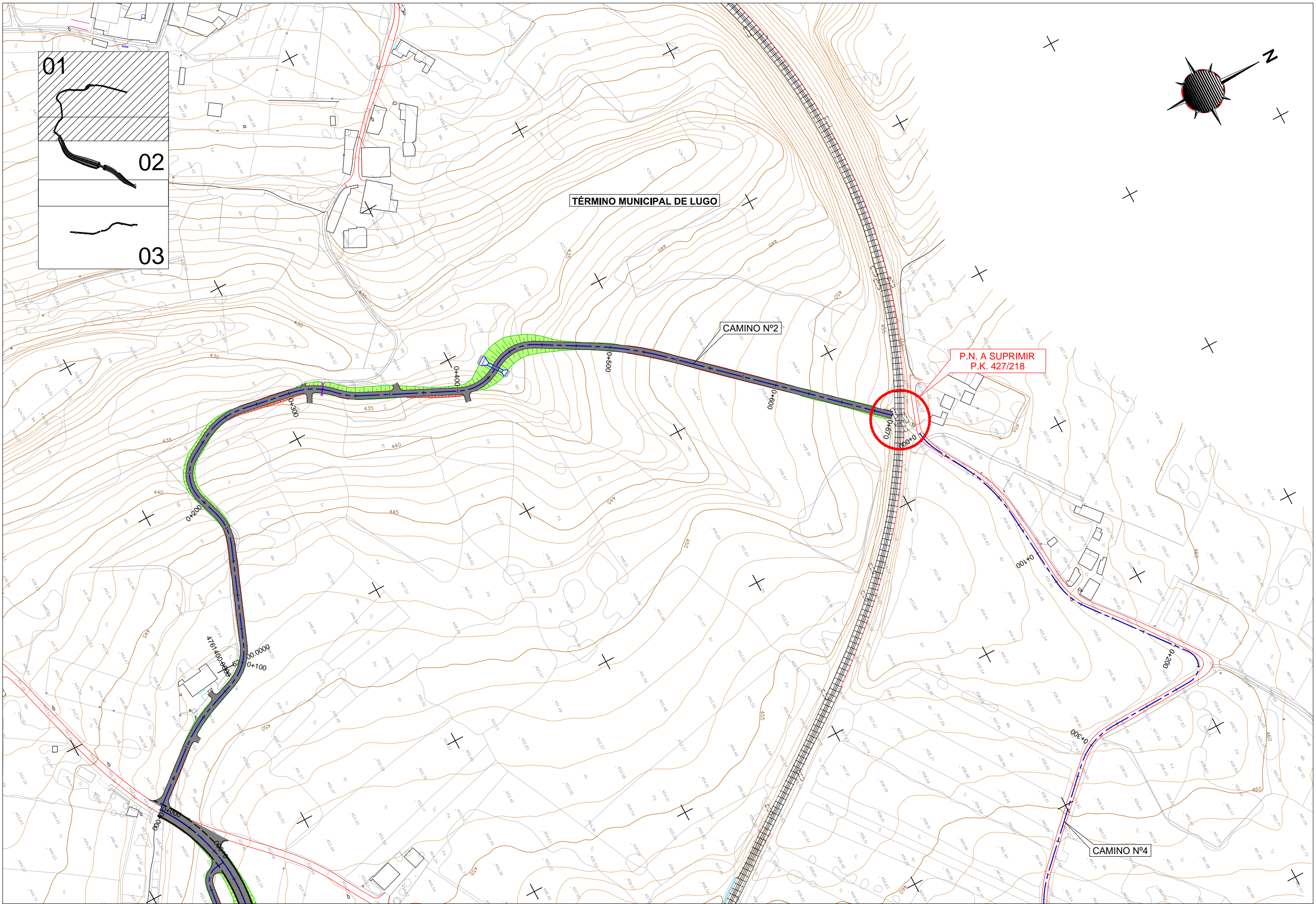


ESCALA:
 1:4000
 NUMÉRICA GRÁFICA

FECHA
 SEPTIEMBRE
 2021

TÍTULO DEL PLANO
 EXPROPIACIONES
 TRAZADO
 PLANO GUÍA

Nº DE PLANO
 AN 13.03.00
 Hoja 00 de 03



TÍTULO
PROYECTO DE CONSTRUCCIÓN
 PARA LA SUPRESIÓN DE LOS PASOS A NIVEL DE LOS PP.KK. 426/371, 426/800 Y 427/218
 DE LA LÍNEA LEÓN - LA CORUÑA.
 TÉRMINO MUNICIPAL DE LUGO

AUTORES

 J. Ramón Fernández Ceballos-ICCP

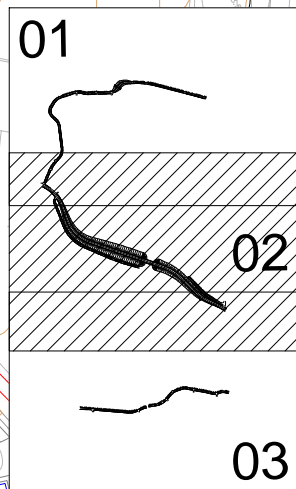
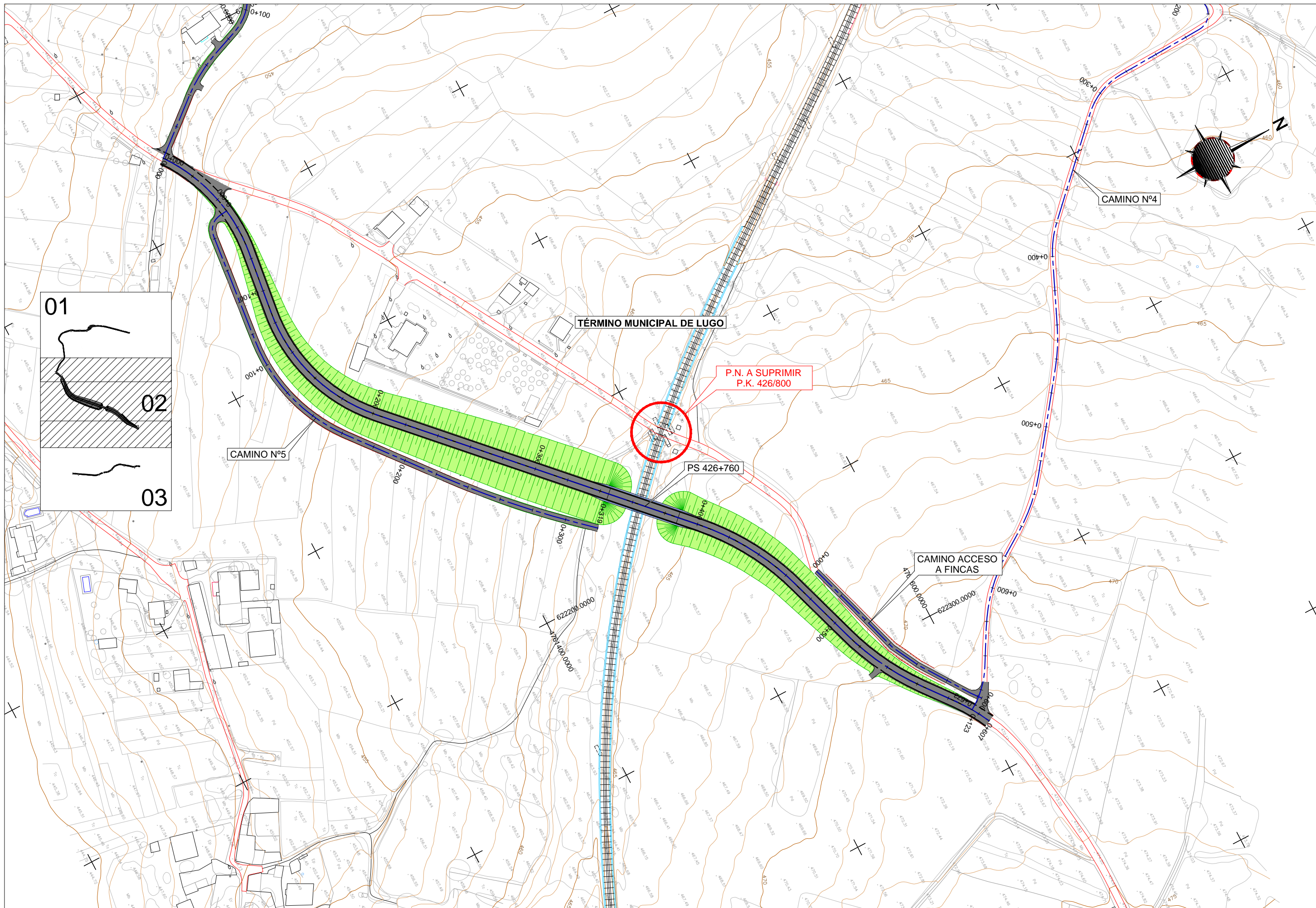


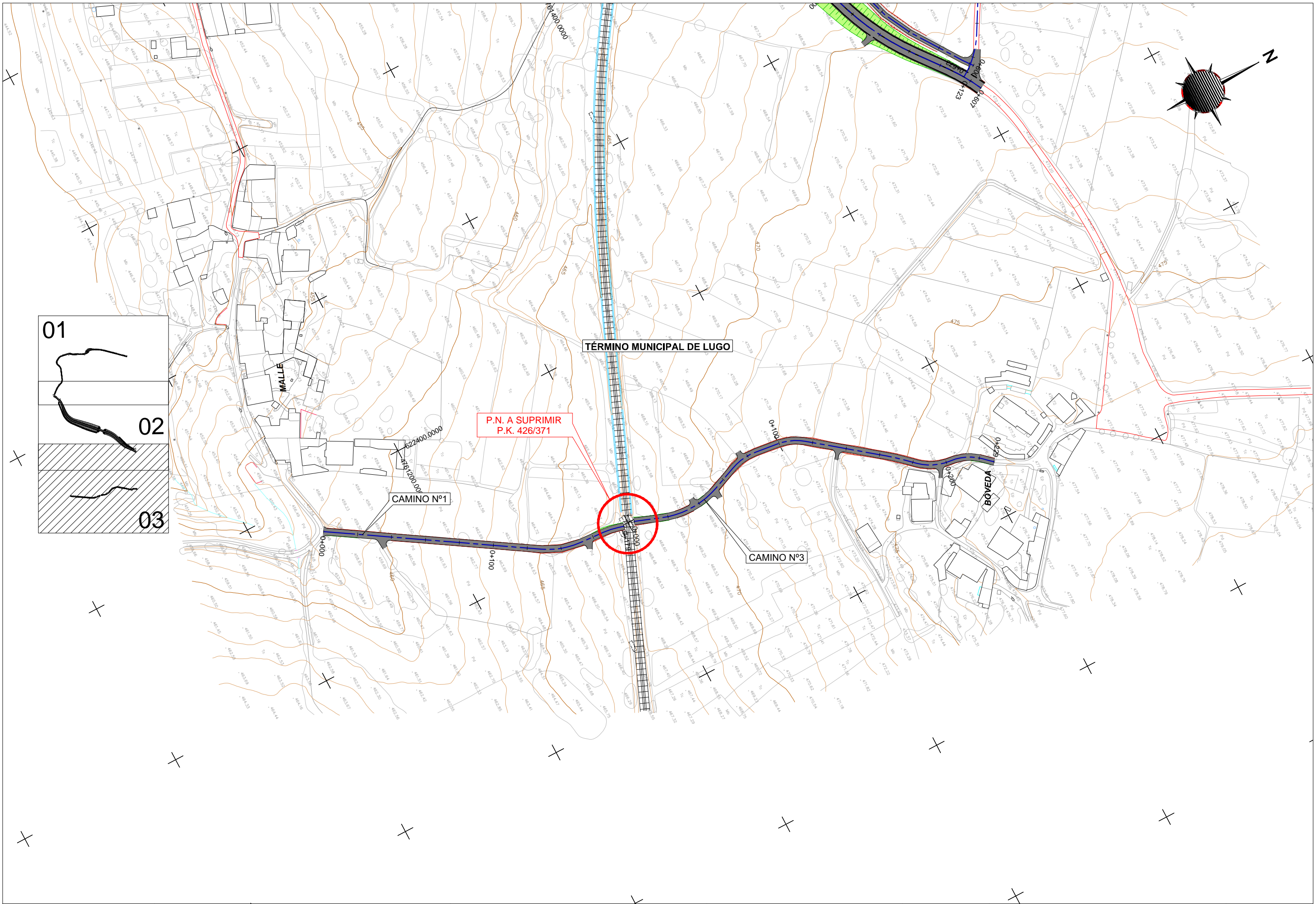
ESCALA:
 1:2000
 NUMÉRICA GRÁFICA

FECHA
 SEPTIEMBRE
 2021

TÍTULO DEL PLANO
 EXPROPIACIONES
 TRAZADO
 PLANTA
 PLANTA SOBRE CARTOGRAFÍA

Nº DE PLANO
 AN 13.03.01
 Hoja 01 de 03





TÍTULO
 PROYECTO DE CONSTRUCCIÓN
 PARA LA SUPRESIÓN DE LOS PASOS A NIVEL DE LOS PP.KK. 426/371, 426/800 Y 427/218
 DE LA LÍNEA LEÓN - LA CORUÑA.
 TÉRMINO MUNICIPAL DE LUGO

AUTORES

 J. Ramón Fernández Ceballos-ICCP



ESCALA:
 1:2000
 NUMÉRICA

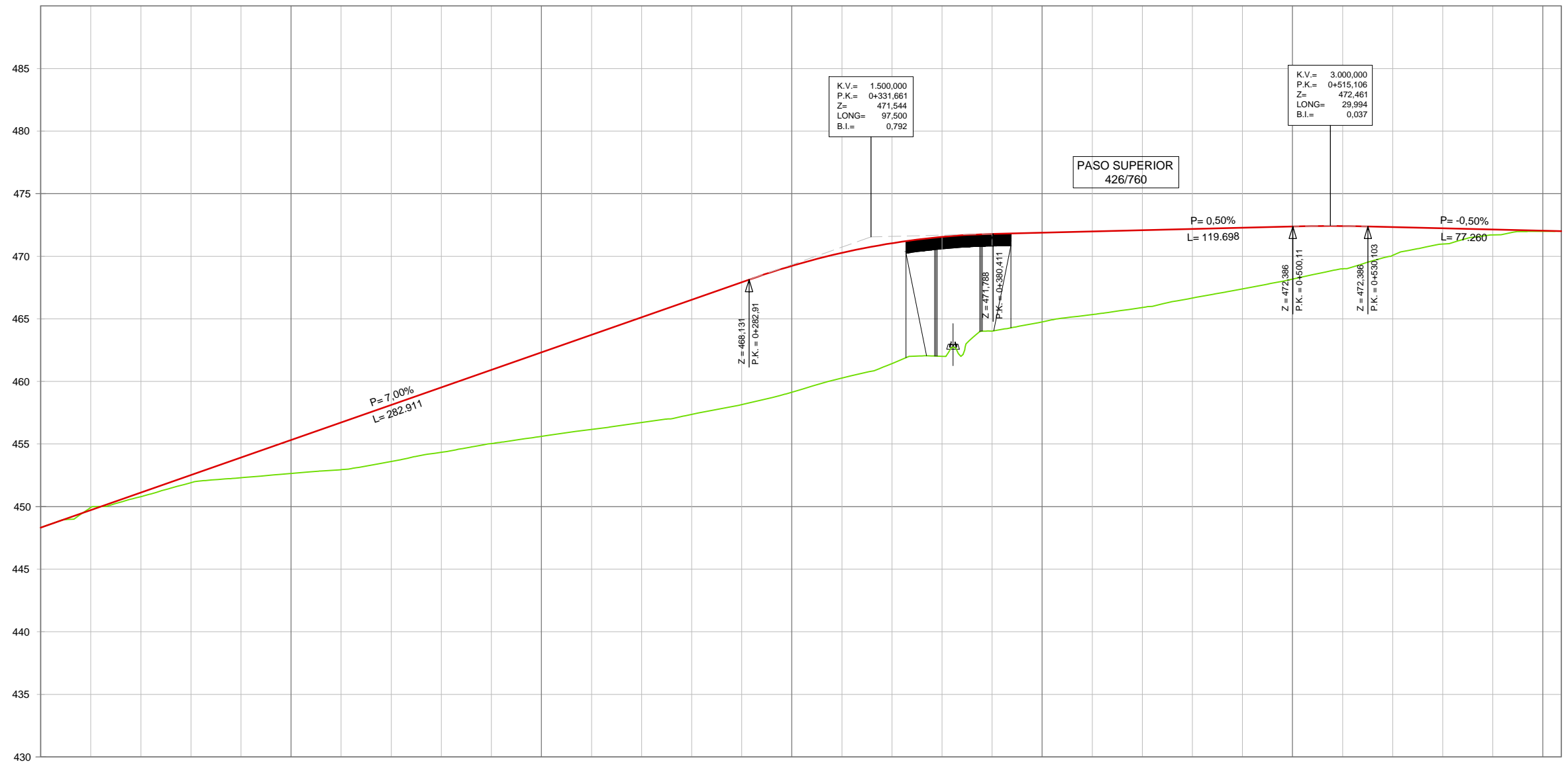
 GRÁFICA

FECHA
 SEPTIEMBRE
 2021

TÍTULO DEL PLANO
 EXPROPIACIONES
 TRAZADO
 PLANTA
 PLANTA SOBRE CARTOGRAFÍA

Nº DE PLANO
 AN 13.03.01
 Hoja 03 de 03

Eje Paso superior



P.K.	0+000	0+100	0+200	0+300	0+400	0+500	0+600,363																										
COTA DEL TERRENO	448,33	449,93	450,79	451,92	452,31	452,65	452,95	453,60	454,34	455,03	455,61	456,16	456,72	457,37	458,15	459,13	460,27	461,42	462,00	464,03	464,75	465,34	465,91	466,66	467,39	468,18	469,00	470,07	470,97	471,71	471,99	472,00	
COTA DE RASANTE	448,33	449,73	451,13	452,53	453,93	455,33	456,73	458,13	459,53	460,93	462,33	463,73	465,13	466,53	467,93	469,23	470,27	471,04	471,55	471,79	471,89	471,99	472,09	472,19	472,29	472,39	472,42	472,34	472,24	472,14	472,04	472,00	
COTA ROJA DESMONTE	0,00	0,20																															0,00
COTA ROJA TERRAPLÉN	0,00	0,33	0,61	1,62	2,68	3,78	4,53	5,19	5,89	6,71	7,56	8,41	9,16	9,78	10,10	10,00	9,62	9,54	7,76	7,13	6,65	6,18	5,52	4,90	4,21	3,42	2,27	1,26	0,43	0,05	0,00		
DIAGRAMA DE CURVATURAS	R= 99,50 m		RECTA		R= 99,81 m		RECTA		R= 150,03 m		RECTA		R= 150,64 m		RECTA		R= 105,30 m																
DIAGRAMA DE PERALTES																																	



TÍTULO
 PROYECTO DE CONSTRUCCIÓN
 PARA LA SUPRESIÓN DE LOS PASOS A NIVEL DE LOS PP.KK. 426/371, 426/800 Y 427/218
 DE LA LÍNEA LEÓN - LA CORUÑA.
 TÉRMINO MUNICIPAL DE LUGO

AUTORES

 J. Ramón Fernández Ceballos-ICCP



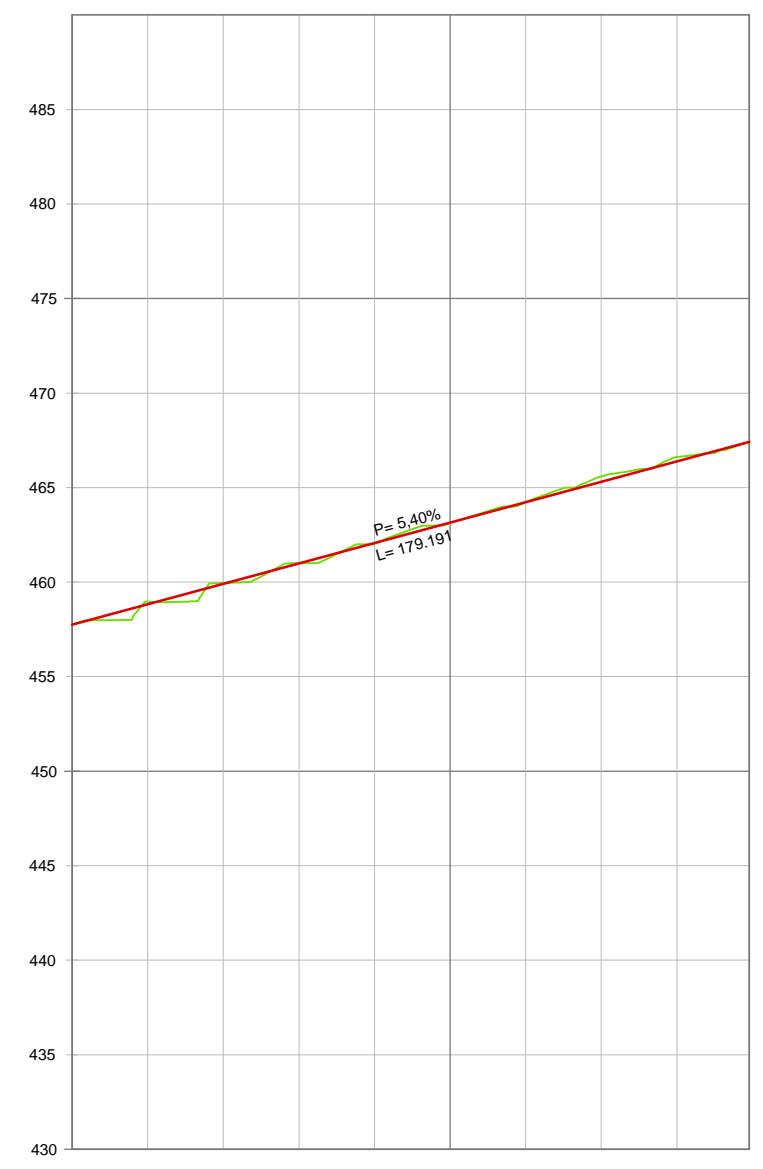
ESCALA:
 H 1:2000
 V 1:400
 NUMÉRICA GRÁFICA

FECHA
 SEPTIEMBRE
 2021

TÍTULO DEL PLANO
 EXPROPIACIONES
 TRAZADO
 PERFILES LONGITUDINALES


Nº DE PLANO
 AN 13.03.02
 Hoja 01 de 06

Eje Camino 1



P.K.	0+000	0+100	0+179,191
COTA DEL TERRENO	457,75	458,96	467,42
COTA DE RASANTE	457,75	458,96	467,42
COTA ROJA DESMONTE	0,00	0,00	0,00
COTA ROJA TERRAPLÉN	0,00	0,00	0,00
DIAGRAMA DE CURVATURAS	<p>RECTA</p> <p>R=46,74 m</p> <p>RECTA R=43,53 m</p>		
DIAGRAMA DE PERALTES	<p>0+000,000</p> <p>0+128,461</p> <p>0+151,725</p> <p>0+166,768</p> <p>0+175,973</p>		

Eje camino 2



P.K.	0+000	0+100	0+200	0+300	0+400	0+500	0+600	0+670,437																											
COTA DEL TERRENO	446,33	448,56	448,55	448,40	448,64	448,42	448,01	447,53	446,78	444,15	441,26	439,58	436,49	435,20	434,65	433,73	431,89	432,68	433,17	434,56	435,32	433,27	433,75	437,14	440,05	441,89	444,47	445,97	447,26	448,18	448,95	449,90	452,20	454,46	456,28
COTA DE RASANTE	448,33	448,45	448,58	448,71	448,83	448,52	447,98	447,42	446,32	444,41	442,00	439,58	437,20	435,38	434,22	433,24	432,87	433,28	433,94	434,61	435,29	436,37	437,63	438,88	440,23	442,14	444,12	445,92	447,01	447,93	448,84	450,20	452,35	454,93	456,28
COTA ROJA DESMONTE	0,00	0,11				0,03	0,11	0,47		0,26	0,74	1,00	0,71	0,18		0,43	0,49		0,05		0,03				0,34	0,05	0,25	0,26	0,11		0,29	0,15	0,47	0,00	
COTA ROJA TERRAPLÉN	0,00	0,03	0,31	0,18	0,10																														
DIAGRAMA DE CURVATURAS	<p>RECTA R=100,01 m RECTA R=30,02 m RECTA R=30,01 m RECTA R=20,00 m RECTA R=40,00 m RECTA R=39,98 m RECTA R=39,99 m RECTA R=25,00 m RECTA R=25,00 m RECTA R=199,79 m RECTA</p>																																		
DIAGRAMA DE PERALTES	<p>0+000,000 0+040,220 0+070,411 0+085,458 0+110,742 0+169,842 0+190,460 0+203,529 0+230,830 0+243,244 0+271,071 0+302,284 0+327,864 0+342,876 0+401,100 0+427,384 0+455,699 0+489,631 0+533,543</p>																																		



TÍTULO
 PROYECTO DE CONSTRUCCIÓN
 PARA LA SUPRESIÓN DE LOS PASOS A NIVEL DE LOS PP.KK. 426/371, 426/800 Y 427/218
 DE LA LÍNEA LEÓN - LA CORUÑA.
 TÉRMINO MUNICIPAL DE LUGO

AUTORES

 J. Ramón Fernández Ceballos-ICCP



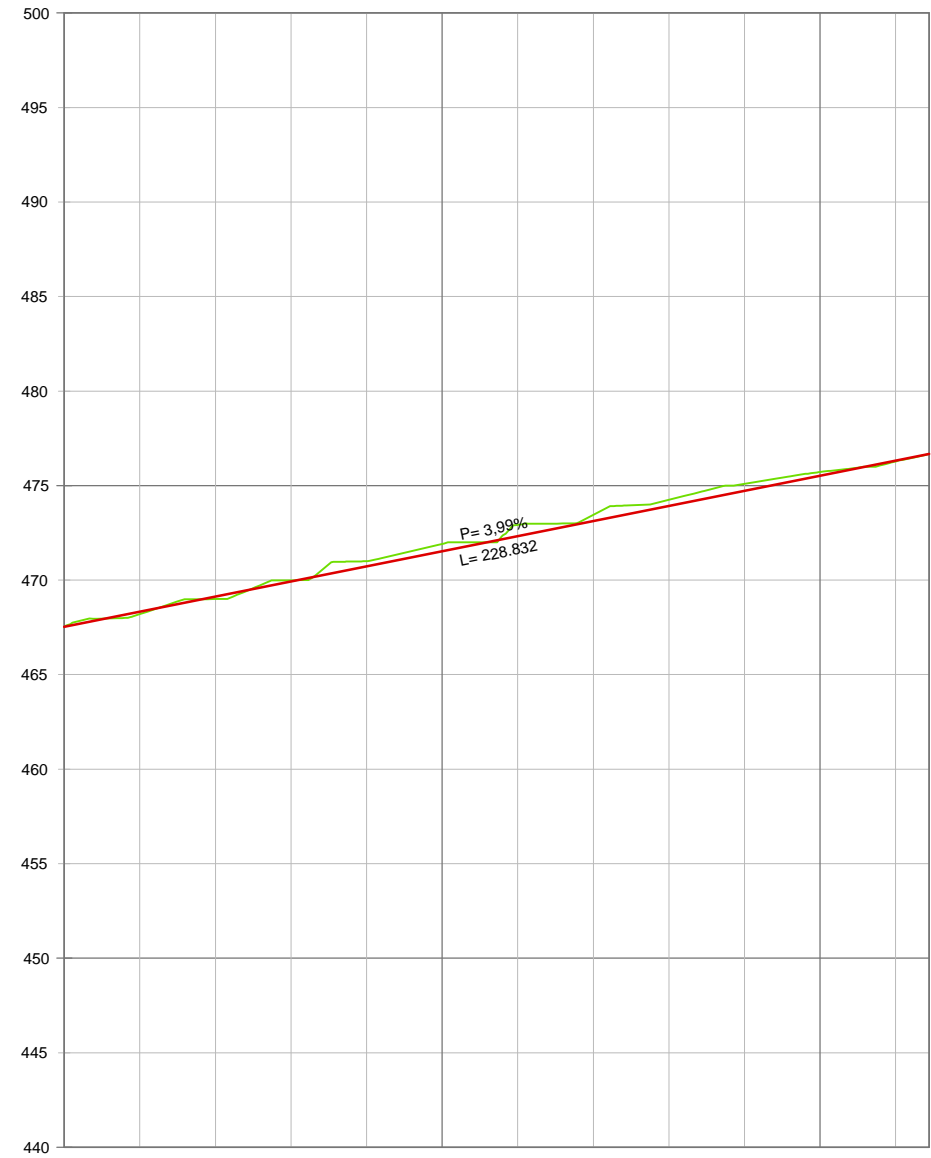
ESCALA:
 H 1:2000
 V 1:400
 NUMÉRICA GRÁFICA

FECHA
 SEPTIEMBRE
 2021

TÍTULO DEL PLANO
 EXPROPIACIONES
 TRAZADO
 PERFILES LONGITUDINALES

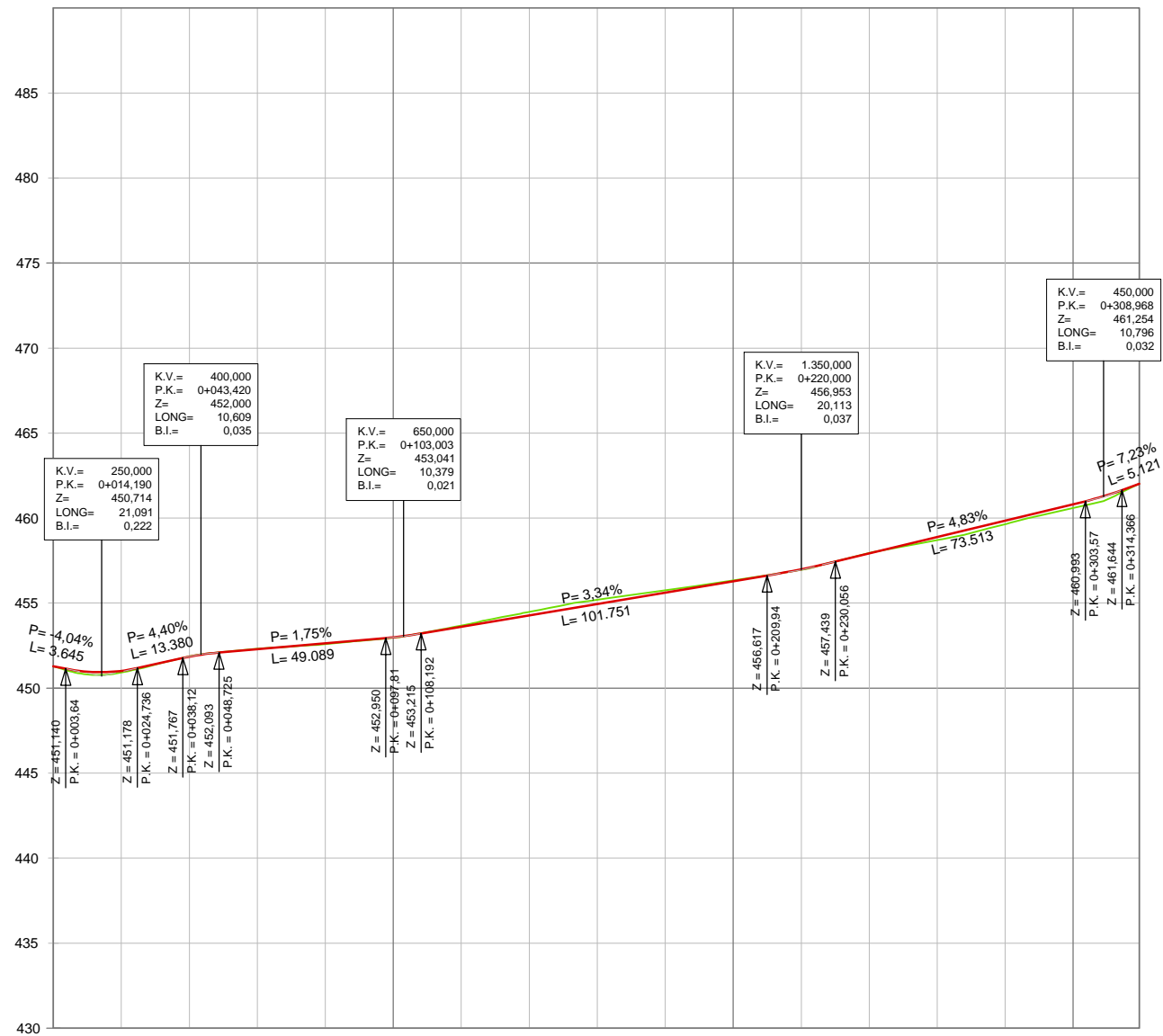
Nº DE PLANO
 AN 13.03.02
 Hoja 03 de 06

Eje Camino 3



P.K.	0+000	0+100	0+200	0+228.858										
COTA DEL TERRENO	467.53	468.20	469.00	469.99	471.00	471.92	472.93	473.45	474.25	475.09	475.72	476.28	476.67	
COTA DE RASANTE		468.33	469.13	469.93	470.73	471.53	472.33	473.12	473.92	474.72	475.52	476.32	476.67	
COTA ROJA DESMONTE				0.06	0.27	0.39	0.60	0.33	0.32	0.37	0.20		0.00	
COTA ROJA TERRAPLÉN		0.13	0.13									0.04	-0.00	
DIAGRAMA DE CURVATURAS	RECTA	R= 50.97 m	RECTA	R= 32.72 m	RECTA	R= 31.24 m	RECTA	R= 122.95 m	RECTA	R= 30.46 m	RECTA	R= 26.70 m	RECTA	R= 29.92 m
DIAGRAMA DE PERALTES														

Eje camino 5



P.K.	0+000	0+100	0+200	0+300	0+319,487												
COTA DEL TERRENO	451,29	450,92	451,86	452,32	452,59	452,96	453,68	454,48	455,19	455,75	456,33	456,95	457,94	458,70	459,65	460,60	462,01
COTA DE RASANTE	451,29	451,01	451,85	452,29	452,64	452,99	453,61	454,28	454,95	455,62	456,28	456,99	457,92	458,89	459,85	460,82	462,01
COTA ROJA DESMONTE	0,00		0,02	0,03			0,07	0,21	0,25	0,13	0,05		0,02				0,00
COTA ROJA TERRAPLÉN	0,00	0,09			0,05	0,03						0,04		0,19	0,21	0,22	0,00
DIAGRAMA DE CURVATURAS	RECTA	RECTA	RECTA	RECTA	RECTA	RECTA	RECTA	RECTA	RECTA	RECTA	RECTA	RECTA	RECTA	RECTA	RECTA	RECTA	RECTA
DIAGRAMA DE PERALTES																	



TÍTULO
 PROYECTO DE CONSTRUCCIÓN
 PARA LA SUPRESIÓN DE LOS PASOS A NIVEL DE LOS PP.KK. 426/371, 426/800 Y 427/218
 DE LA LÍNEA LEÓN - LA CORUÑA.
 TÉRMINO MUNICIPAL DE LUGO

AUTORES

 J. Ramón Fernández Ceballos-ICCP



ESCALA:
 H 1:2000
 V 1:400

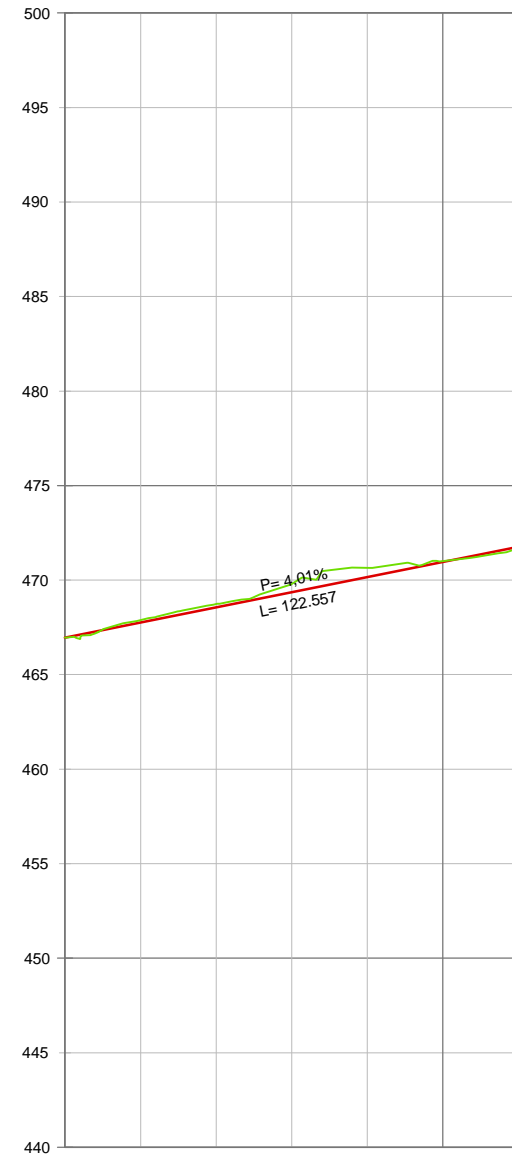


FECHA
 SEPTIEMBRE
 2021

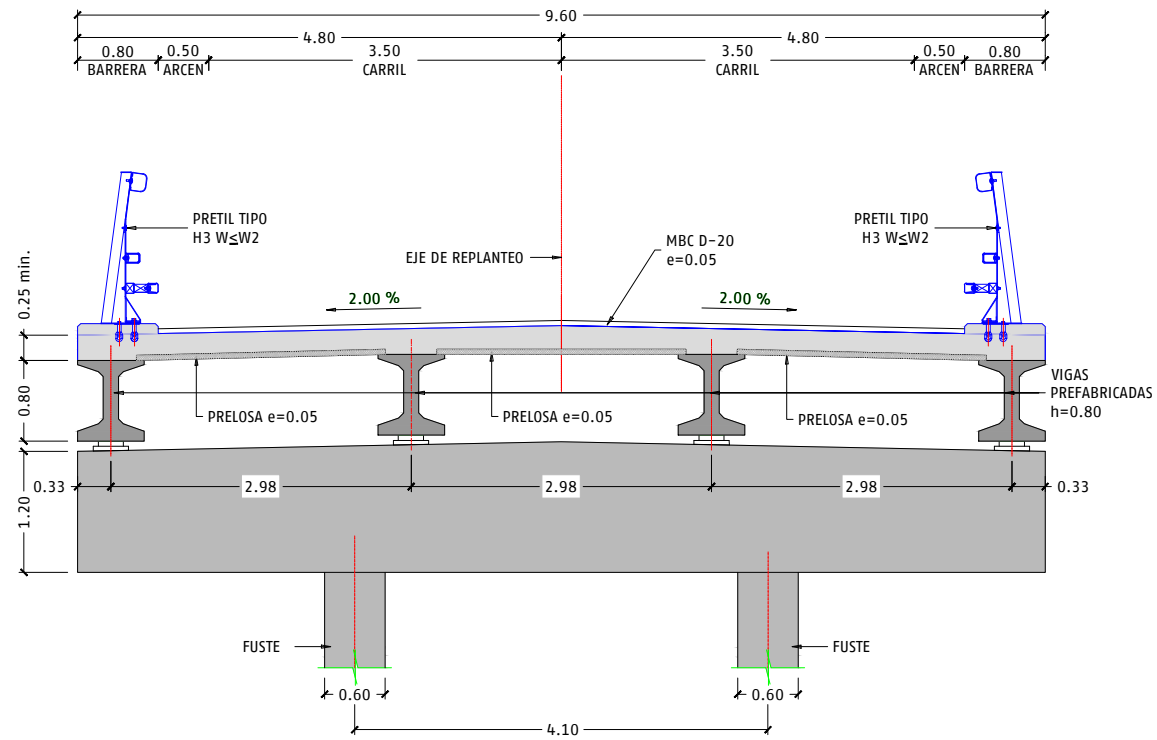
TÍTULO DEL PLANO
 EXPROPIACIONES
 TRAZADO
 PERFILES LONGITUDINALES

Nº DE PLANO
 AN 13.03.02
 Hoja 05 de 06

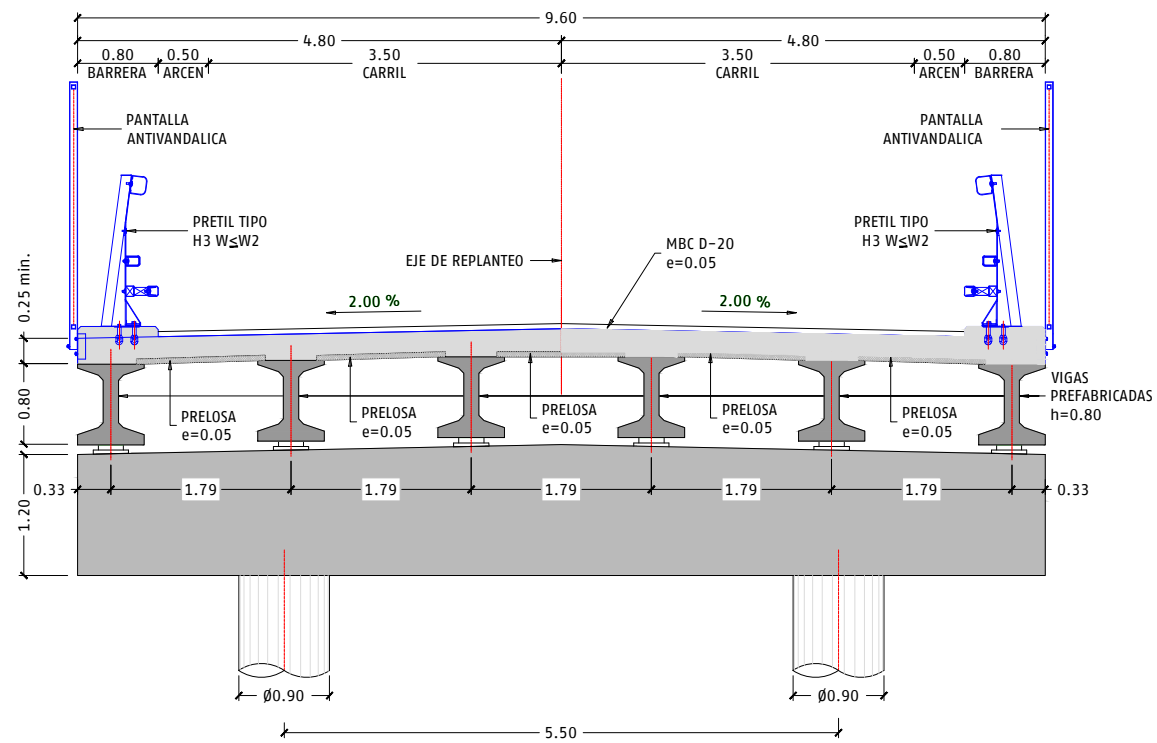
camino de acceso a fincas



P.K.	0+000	0+028.543	0+062.446	0+080.622	0+100	0+115.510	0+122,616
COTA DEL TERRENO	466,96	467,88	468,74	468,79	470,65	471,00	471,69 471,87
COTA DE RASANTE	466,96	467,76	468,56	469,36	470,16	470,97	471,77
COTA ROJA DESMONTE	0,00	0,12	0,18	0,43	0,49	0,04	
COTA ROJA TERRAPLÉN	0,00						0,07
DIAGRAMA DE CURVATURAS	RECTA RECTA RECTA RECTA RECTA						
DIAGRAMA DE PERALTES							



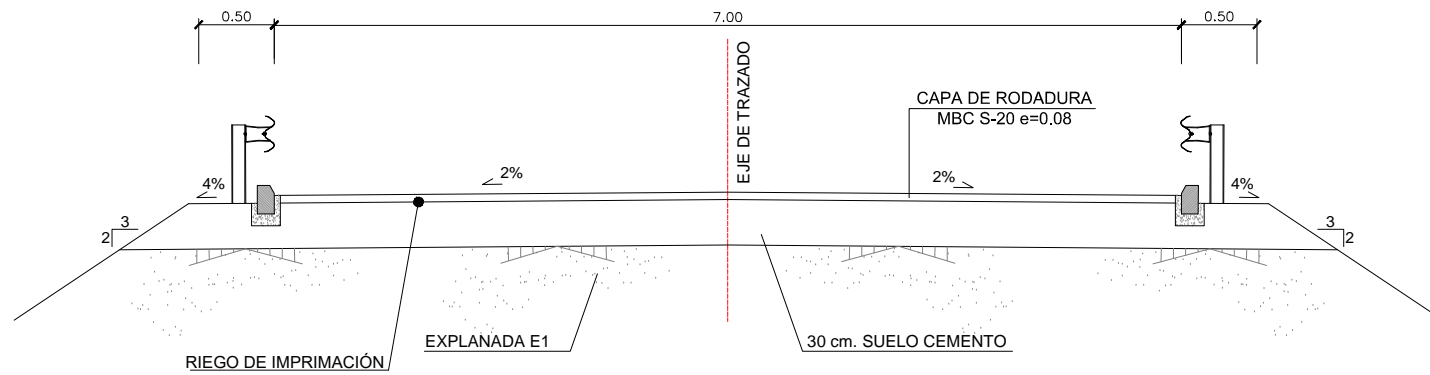
SECCIÓN TRANSVERSAL TIPO POR ESTRIBOS
 ESCALA 1:75
 (NOTA: TODAS LA COTAS ESTÁN EN METROS)



SECCIÓN TRANSVERSAL TIPO POR PILA
 ESCALA 1:75
 (NOTA: TODAS LA COTAS ESTÁN EN METROS)

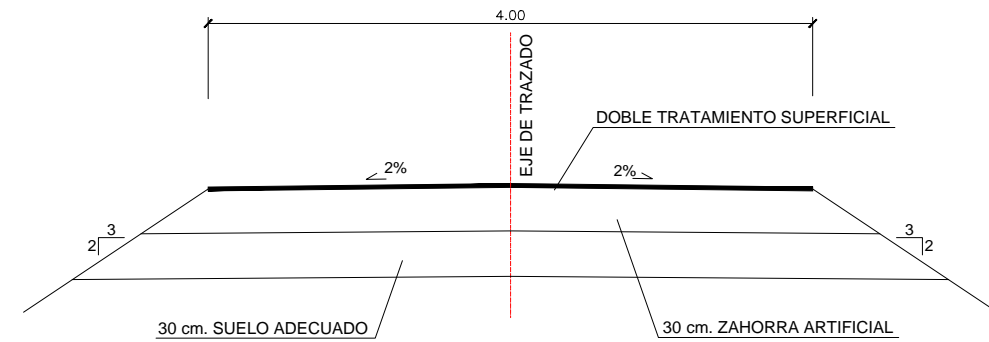
SECCIÓN TIPO DE ACCESO A PASO SUPERIOR EN TERRAPLÉN CON H>3 m.

Escala 1:50



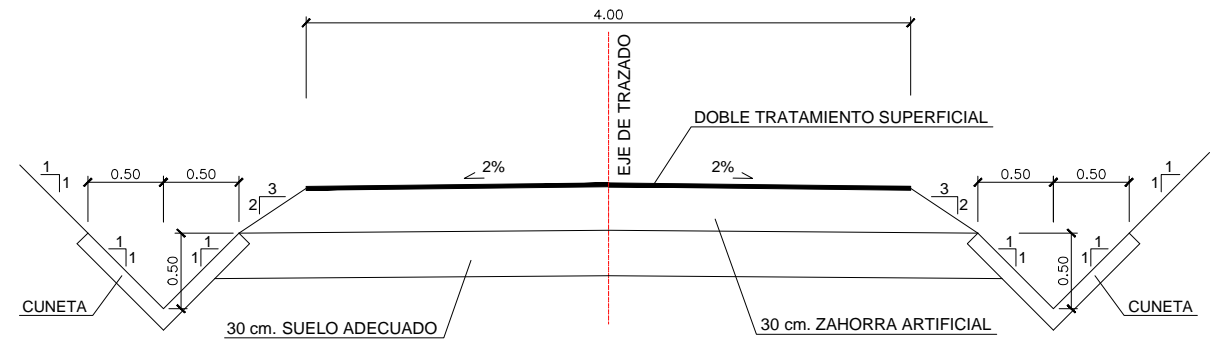
SECCIÓN TIPO DE CAMINO DE ENLACE EN TERRAPLÉN

Escala 1:50



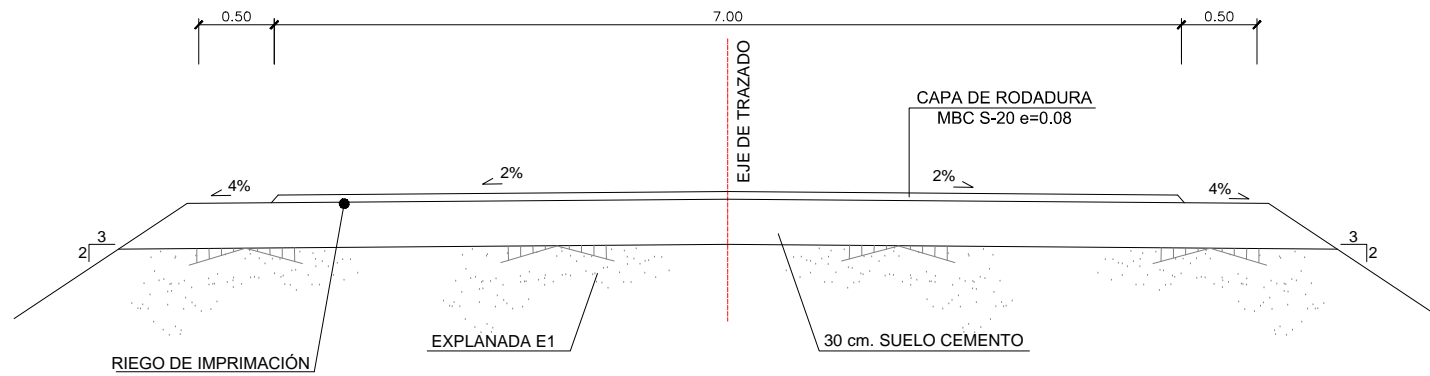
SECCIÓN TIPO DE CAMINO DE ENLACE EN DESMONTE

Escala 1:50



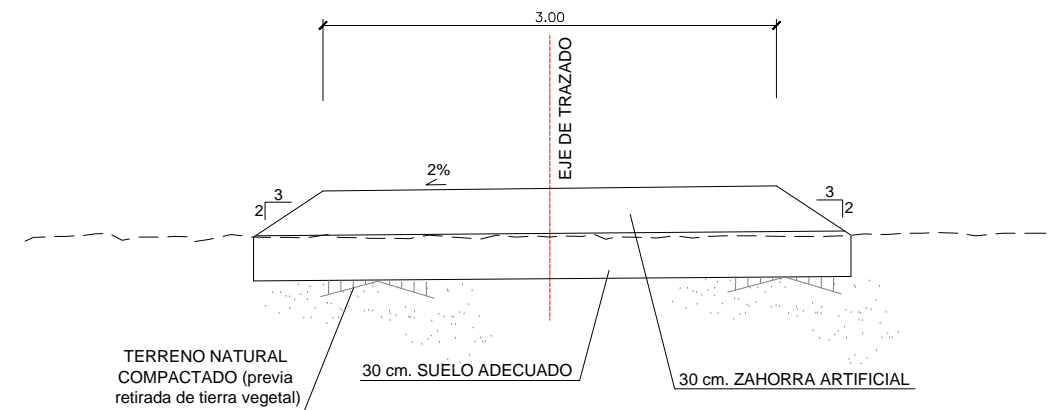
SECCIÓN TIPO DE ACCESO A PASO SUPERIOR EN TERRAPLÉN CON H<3 m.

Escala 1:50



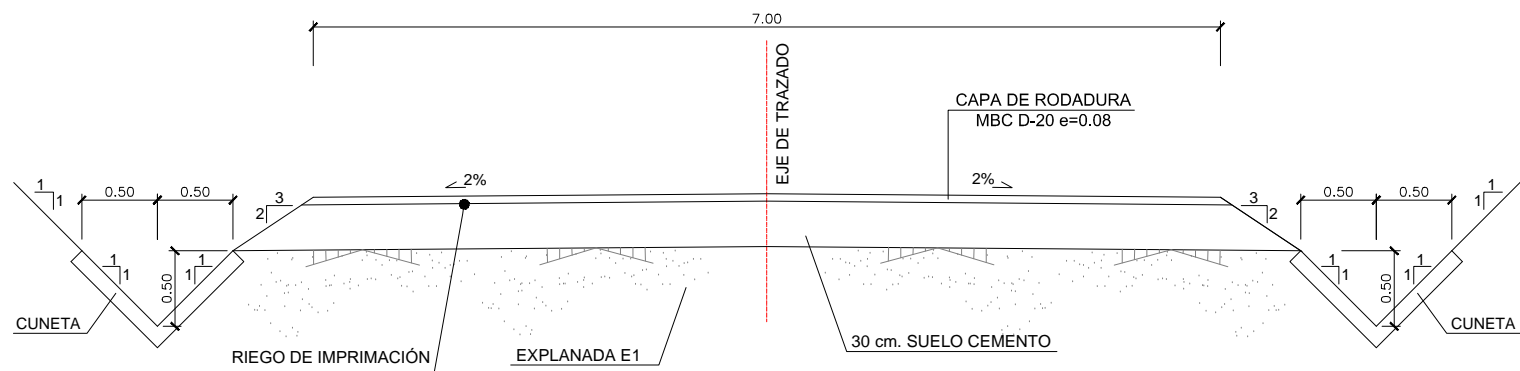
SECCIÓN TIPO DE CAMINO DE ACCESO A FINCAS

Escala 1:50



SECCIÓN TIPO DE CAMINO DE ACCESO A ESTRUCTURAS EN DESMONTE

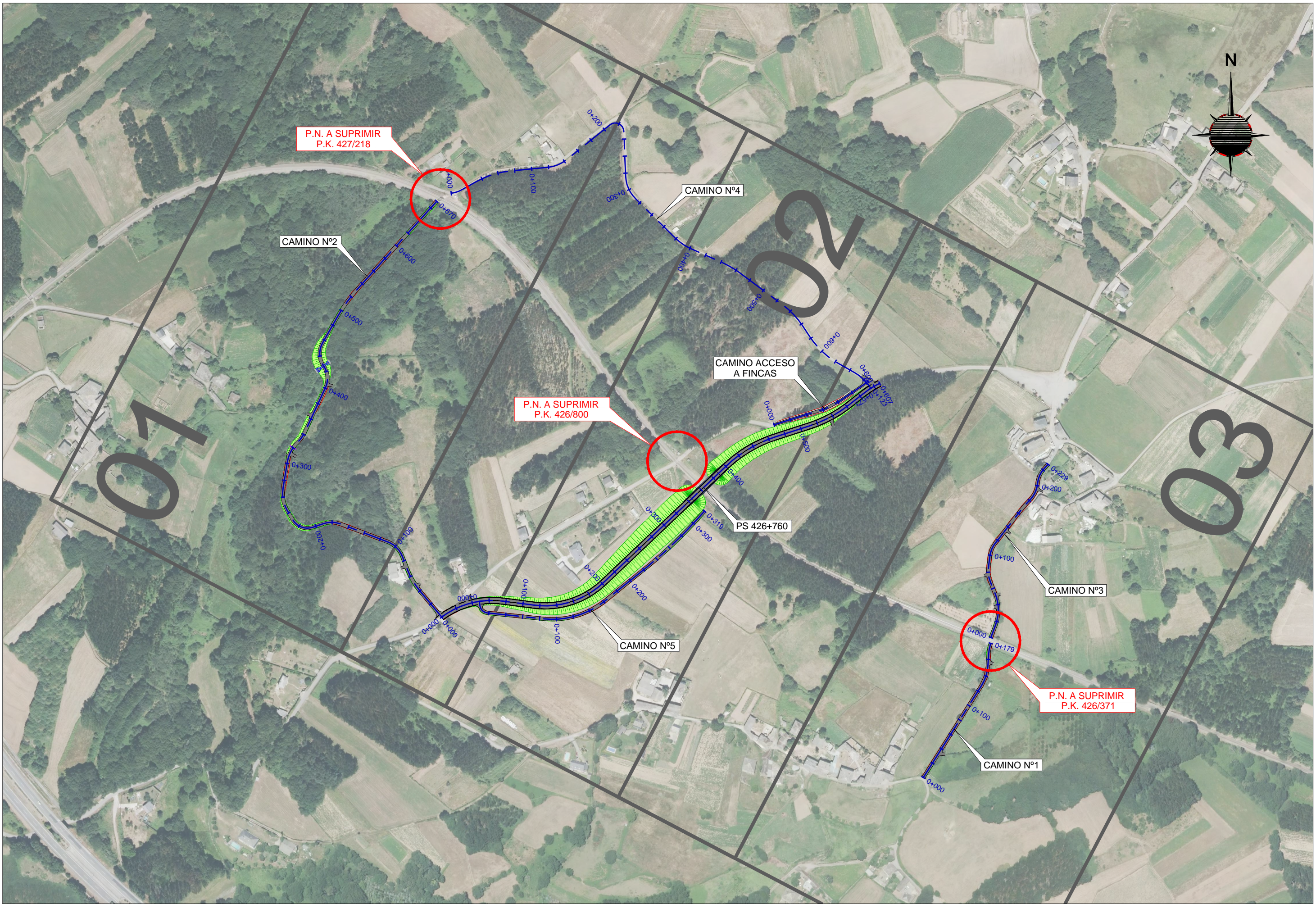
Escala 1:50



NOTAS:

LA EXPLANADA E1 SE FORMARÁ CON UN ESPESOR MIN. DE 60CM. DE SUELO ADECUADO
LA PENDIENTE TRANSVERSAL DE LOS CAMINOS DE ACCESO A FINCAS ES DESCENDENTE HACIA EL EXTERIOR DE LA OBRA

PLANTA CON ORTOFOTO



TÍTULO
 PROYECTO DE CONSTRUCCIÓN
 PARA LA SUPRESIÓN DE LOS PASOS A NIVEL DE LOS PP.KK. 426/371, 426/800 Y 427/218
 DE LA LÍNEA LEÓN - LA CORUÑA
 TÉRMINO MUNICIPAL DE LUGO

AUTORES

 J. Ramón Fernández Ceballos-ICCP



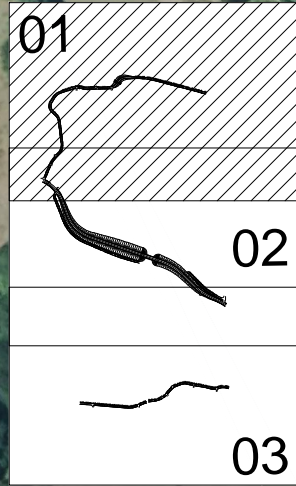
ESCALA:
 1:4000
 NUMÉRICA

 GRÁFICA

FECHA
 SEPTIEMBRE
 2021

TÍTULO DEL PLANO
 EXPROPIACIONES
 TRAZADO
 PLANO GUÍA

Nº DE PLANO
 AN 13.04.00
 Hoja 00 de 03



TÉRMINO MUNICIPAL DE LUGO

CAMINO Nº2

P.N. A SUPRIMIR
P.K. 427/218

CAMINO Nº4



TÍTULO
PROYECTO DE CONSTRUCCIÓN
 PARA LA SUPRESIÓN DE LOS PASOS A NIVEL DE LOS PP.KK. 426/371, 426/800 Y 427/218
 DE LA LÍNEA LEÓN - LA CORUÑA
 TÉRMINO MUNICIPAL DE LUGO

AUTORES

 J. Ramón Fernández Ceballos-ICCP



ESCALA:
1:2000
 NUMÉRICA GRÁFICA

FECHA
SEPTIEMBRE 2021

TÍTULO DEL PLANO
 EXPROPIACIONES
 TRAZADO
 PLANTA
 PLANTA SOBRE ORTOFOTO

Nº DE PLANO
AN 13.04
 Hoja 01 de 03



TÍTULO
PROYECTO DE CONSTRUCCIÓN
 PARA LA SUPRESIÓN DE LOS PASOS A NIVEL DE LOS PP.KK. 426/371, 426/800 Y 427/218
 DE LA LÍNEA LEÓN - LA CORUÑA
 TÉRMINO MUNICIPAL DE LUGO

AUTORES

 J. Ramón Fernández Ceballos-ICCP



ESCALA:
1:2000
 NUMÉRICA

 GRÁFICA

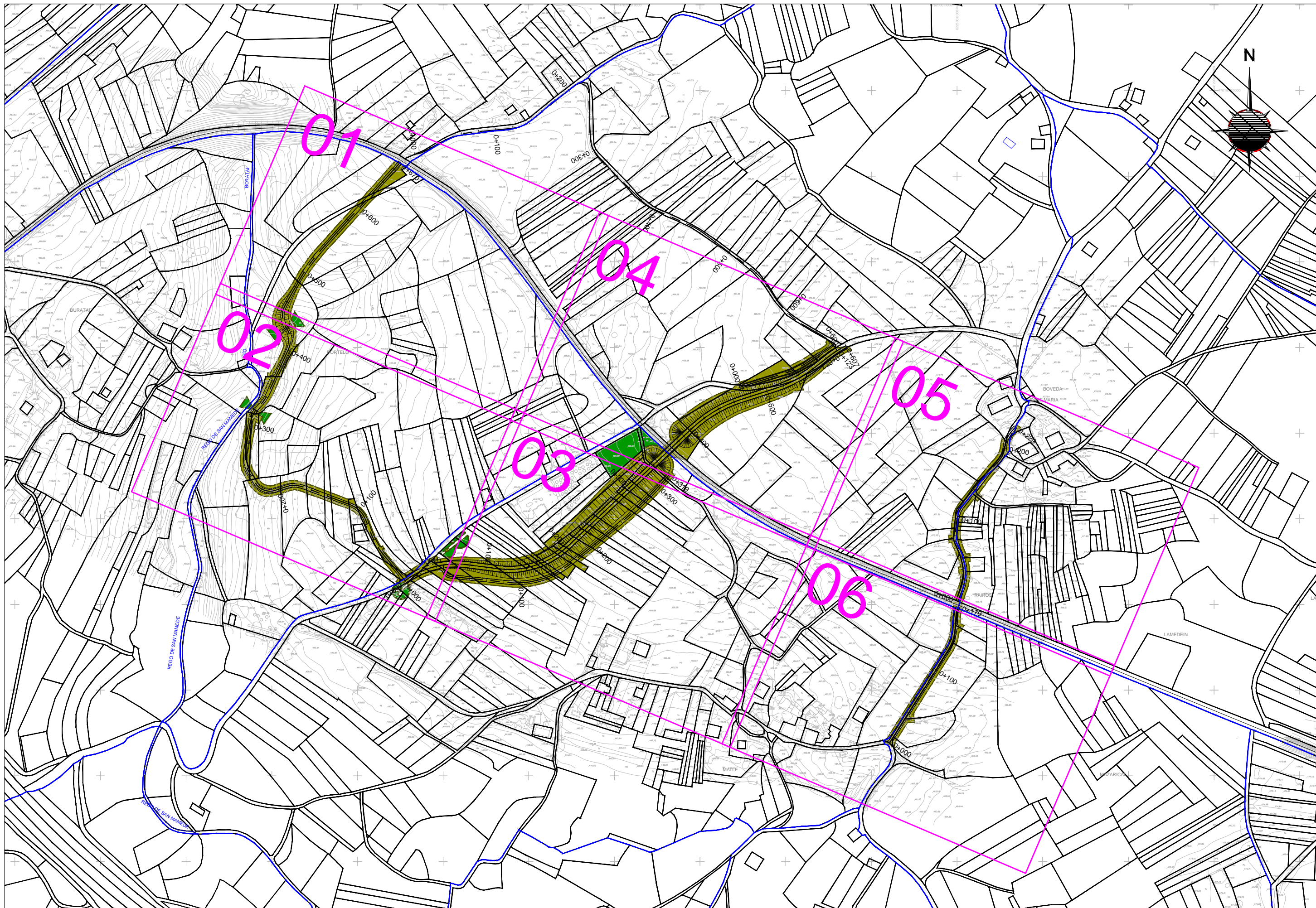
FECHA
SEPTIEMBRE 2021

TÍTULO DEL PLANO
 EXPROPIACIONES
 TRAZADO
 PLANTA
 PLANTA SOBRE ORTOFOTO

Nº DE PLANO
AN 13.04
 Hoja 02 de 03



PLANOS DE EXPROPIACIONES



TÍTULO
 PROYECTO DE CONSTRUCCIÓN
 PARA LA SUPRESIÓN DE LOS PASOS A NIVEL DE LOS PP.KK. 426/371, 426/800 Y 427/218
 DE LA LÍNEA LEÓN - LA CORUÑA.
 TÉRMINO MUNICIPAL DE LUGO

AUTORES

 J. Ramón Fernández Ceballos-ICCP



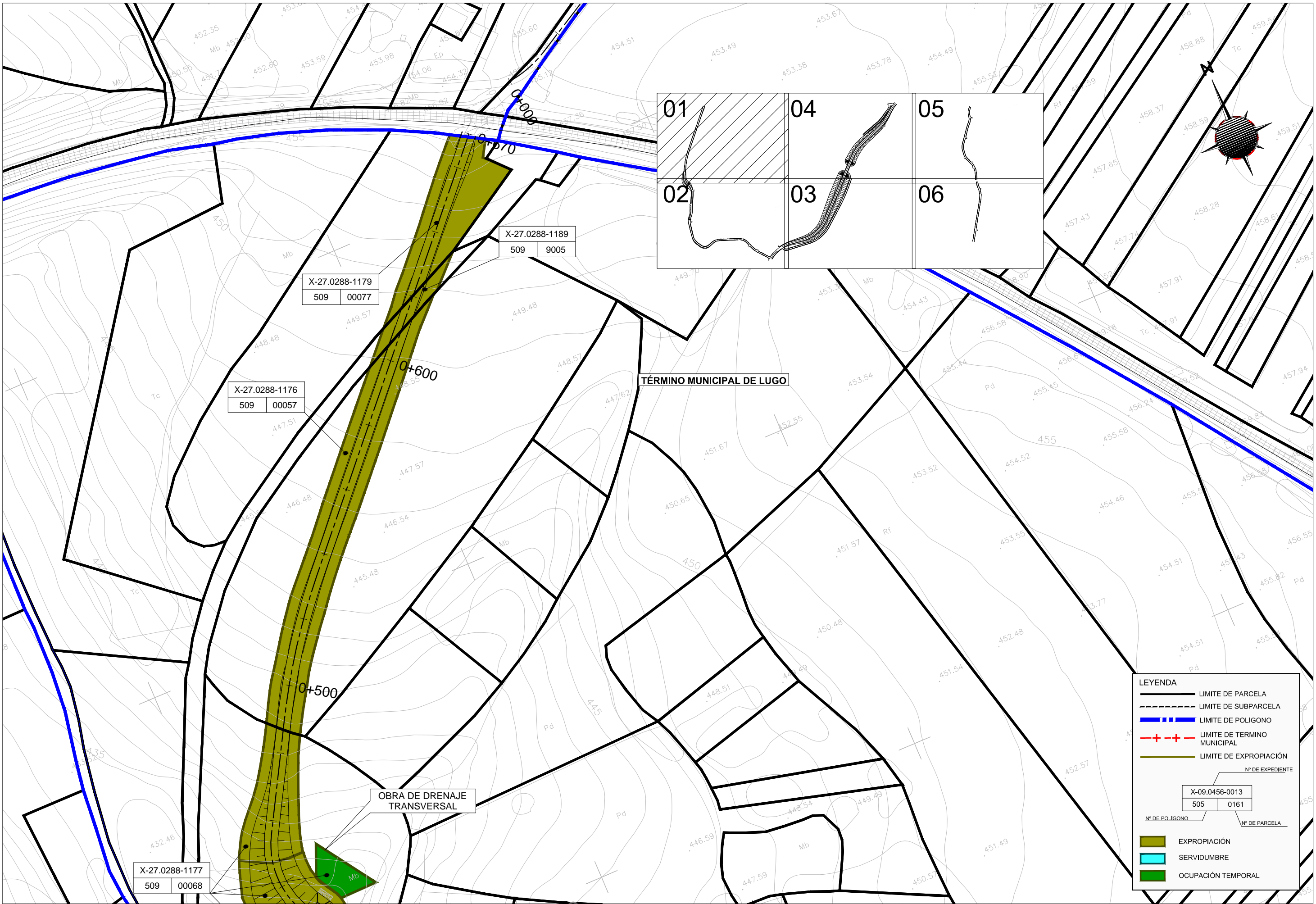
ESCALA:
 1:4000
 NUMÉRICA

 GRÁFICA

FECHA
 SEPTIEMBRE
 2021

TÍTULO DEL PLANO
 EXPROPIACIONES
 PLANO DE EXPROPIACIONES. PARCELARIO
 PLANO GUÍA

Nº DE PLANO
 AN 13.05.00
 Hoja 00 de 06



X-27.0288-1179
509 00077

X-27.0288-1189
509 9005

X-27.0288-1176
509 00057

X-27.0288-1177
509 00068

TÉRMINO MUNICIPAL DE LUGO

OBRA DE DRENAJE TRANSVERSAL

LEYENDA

- LIMITE DE PARCELA
- LIMITE DE SUBPARCELA
- LIMITE DE POLIGONO
- LIMITE DE TERMINO MUNICIPAL
- LIMITE DE EXPROPIACIÓN

Nº DE EXPEDIENTE

X-09.0456-0013
505 0161

Nº DE POLIGONO Nº DE PARCELA

- EXPROPIACIÓN
- SERVIDUMBRE
- OCUPACIÓN TEMPORAL



TÍTULO
PROYECTO DE CONSTRUCCIÓN PARA LA SUPRESIÓN DE LOS PASOS A NIVEL DE LOS PP.KK. 426/371, 426/800 Y 427/218 DE LA LÍNEA LEÓN - LA CORUÑA. TÉRMINO MUNICIPAL DE LUGO

AUTORES

 J. Ramón Fernández Ceballos-ICCP

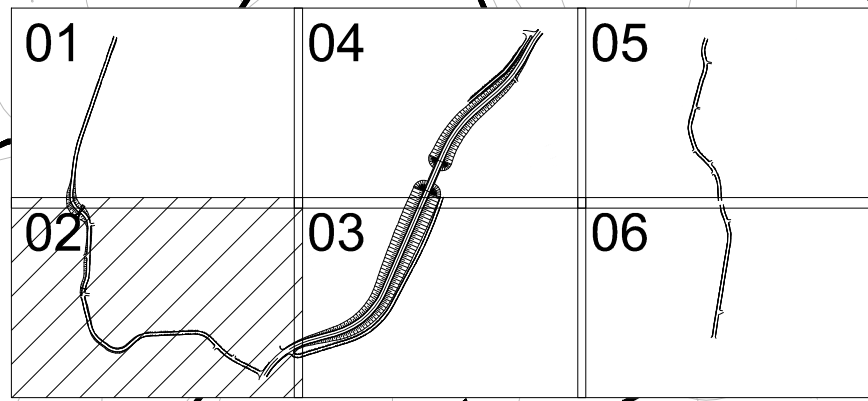
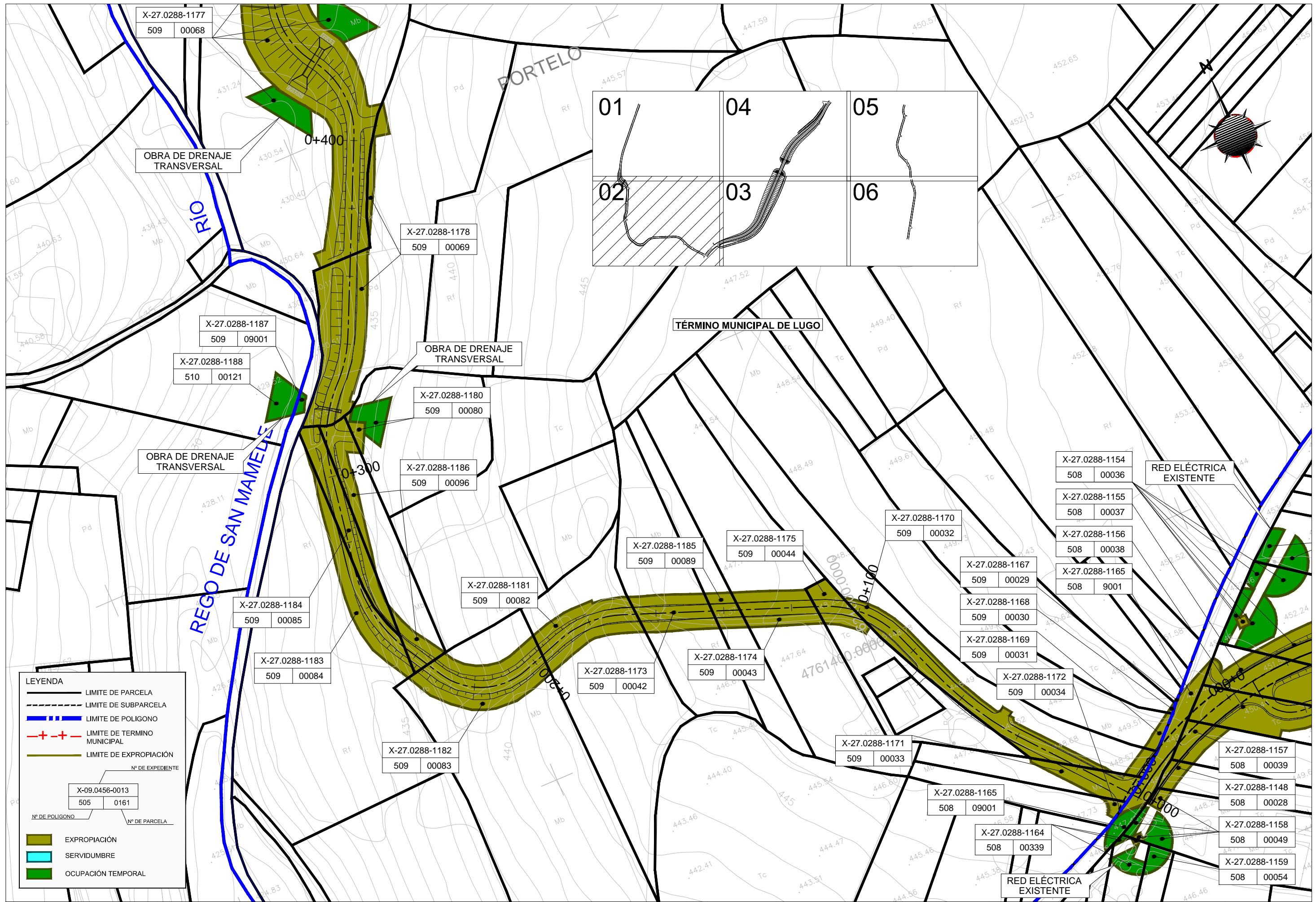


ESCALA:
 1:1000
 NUMÉRICA GRÁFICA

FECHA
 SEPTIEMBRE 2021

TÍTULO DEL PLANO
 EXPROPIACIONES
 PLANO DE EXPROPIACIONES. PARCELARIO

Nº DE PLANO
 AN 13.05
 Hoja 01 de 06



LEYENDA

- LIMITE DE PARCELA
- - - LIMITE DE SUBPARCELA
- +—+— LIMITE DE POLIGONO
- +--+ LIMITE DE TERMINO MUNICIPAL
- LIMITE DE EXPROPIACIÓN

Nº DE EXPEDIENTE

X-09.0456-0013
505 0161

Nº DE POLIGONO **Nº DE PARCELA**

- EXPROPIACIÓN
- SERVIDUMBRE
- OCUPACIÓN TEMPORAL



TÍTULO
 PROYECTO DE CONSTRUCCIÓN
 PARA LA SUPRESIÓN DE LOS PASOS A NIVEL DE LOS PP.KK. 426/371, 426/800 Y 427/218
 DE LA LÍNEA LEÓN - LA CORUÑA.
 TÉRMINO MUNICIPAL DE LUGO

AUTORES

 J. Ramón Fernández Ceballos-ICCP

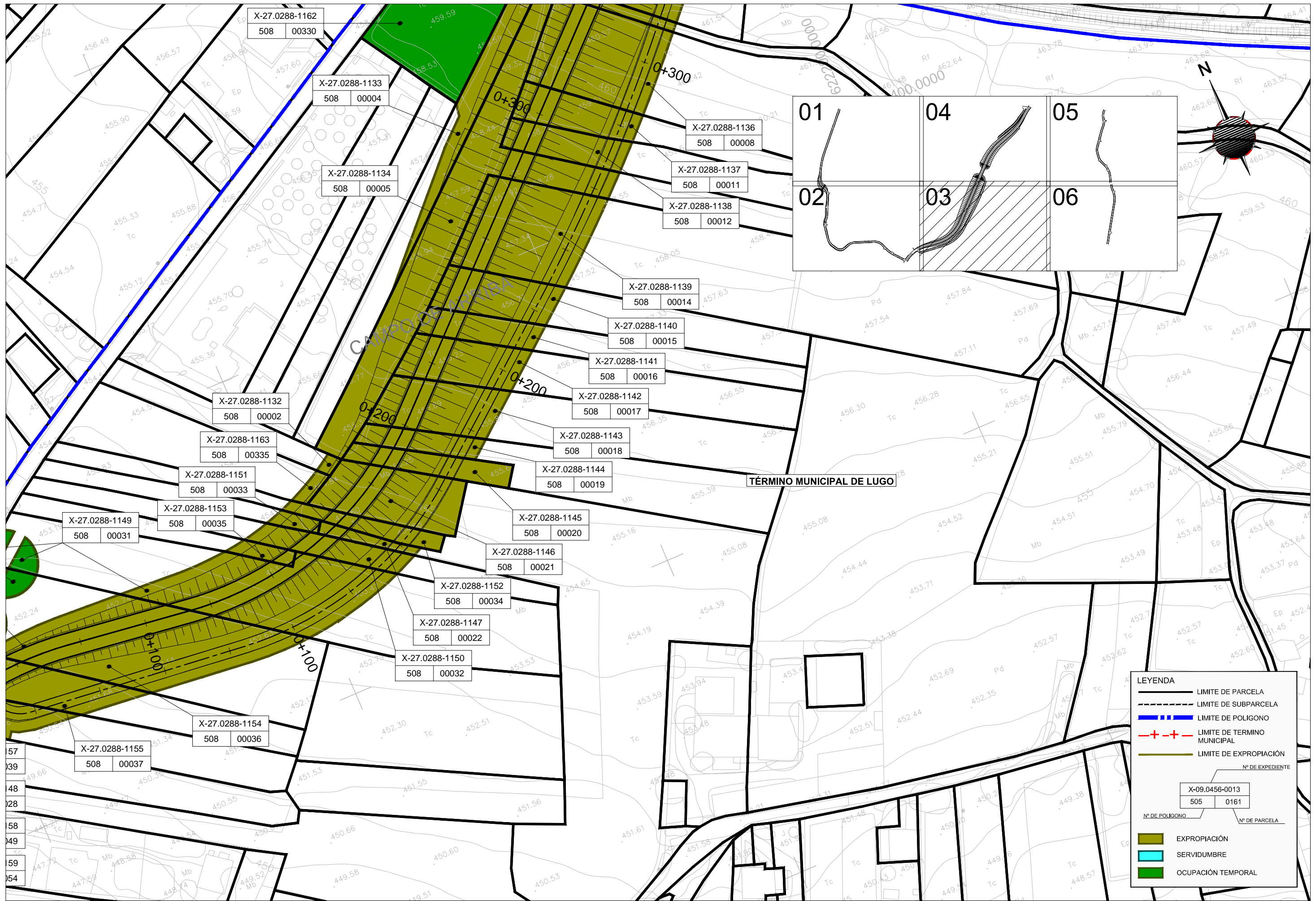


ESCALA:
 1:1000
 NUMÉRICA GRÁFICA

FECHA
 SEPTIEMBRE
 2021

TÍTULO DEL PLANO
 EXPROPIACIONES
 PLANO DE EXPROPIACIONES. PARCELARIO

Nº DE PLANO
 AN 13.05
 Hoja 02 de 06



X-27.0288-1162
508 00330

X-27.0288-1133
508 00004

X-27.0288-1134
508 00005

X-27.0288-1136
508 00008

X-27.0288-1137
508 00011

X-27.0288-1138
508 00012

X-27.0288-1139
508 00014

X-27.0288-1140
508 00015

X-27.0288-1141
508 00016

X-27.0288-1142
508 00017

X-27.0288-1143
508 00018

X-27.0288-1144
508 00019

X-27.0288-1145
508 00020

X-27.0288-1146
508 00021

X-27.0288-1152
508 00034

X-27.0288-1147
508 00022

X-27.0288-1150
508 00032

X-27.0288-1132
508 00002

X-27.0288-1163
508 00335

X-27.0288-1151
508 00033

X-27.0288-1153
508 00035

X-27.0288-1149
508 00031

X-27.0288-1145
508 00020

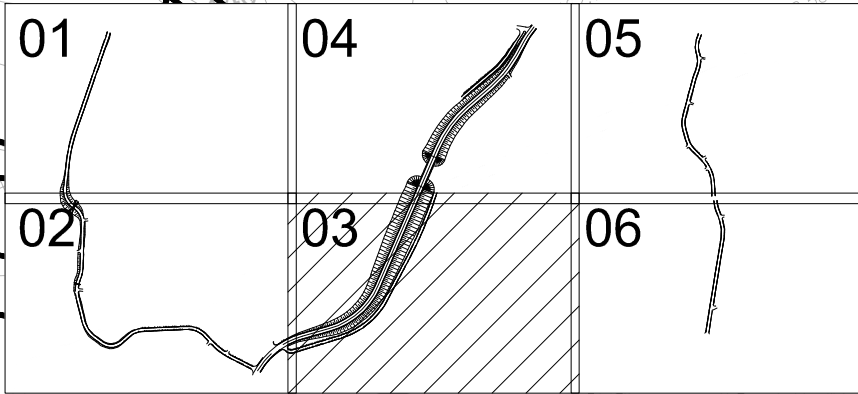
X-27.0288-1152
508 00034

X-27.0288-1147
508 00022

X-27.0288-1150
508 00032

X-27.0288-1154
508 00036

X-27.0288-1155
508 00037



TÉRMINO MUNICIPAL DE LUGO

LEYENDA

- LIMITE DE PARCELA
- - - LIMITE DE SUBPARCELA
- LIMITE DE POLIGONO
- + - + - LIMITE DE TERMINO MUNICIPAL
- LIMITE DE EXPROPIACIÓN

Nº DE EXPEDIENTE
X-09.0456-0013

Nº DE POLIGONO: 505 Nº DE PARCELA: 0161

- EXPROPIACIÓN
- SERVIDUMBRE
- OCCUPACIÓN TEMPORAL



TÍTULO
PROYECTO DE CONSTRUCCIÓN
PARA LA SUPRESIÓN DE LOS PASOS A NIVEL DE LOS PP.KK. 426/371, 426/800 Y 427/218
DE LA LÍNEA LEÓN - LA CORUÑA.
TÉRMINO MUNICIPAL DE LUGO

AUTORES
J. Ramón Fernández Ceballos-ICCP



ESCALA:
1:1000
NUMÉRICA GRÁFICA

FECHA
SEPTIEMBRE
2021

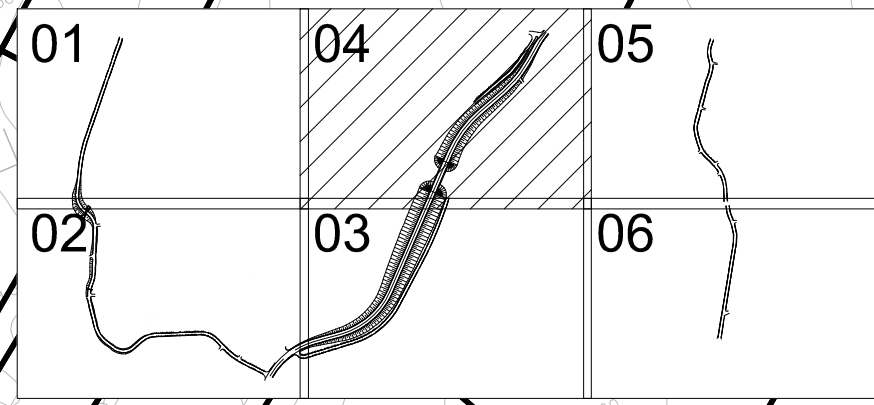
TÍTULO DEL PLANO
EXPROPIACIONES
PLANO DE EXPROPIACIONES. PARCELARIO

Nº DE PLANO
AN 13.05
Hoja 03 de 06



TÉRMINO MUNICIPAL DE LUGO

ZONA DE INSTALACIONES AUXILIARES



LEYENDA

- LIMITE DE PARCELA
- LIMITE DE SUBPARCELA
- LIMITE DE POLIGONO
- LIMITE DE TERMINO MUNICIPAL
- LIMITE DE EXPROPIACIÓN

Nº DE EXPEDIENTE

X-09.0456-0013	
505	0161

Nº DE POLIGONO Nº DE PARCELA

- EXPROPIACIÓN
- SERVIDUMBRE
- OCUPACIÓN TEMPORAL



TÍTULO
 PROYECTO DE CONSTRUCCIÓN
 PARA LA SUPRESIÓN DE LOS PASOS A NIVEL DE LOS PP.KK. 426/371, 426/800 Y 427/218
 DE LA LÍNEA LEÓN - LA CORUÑA.
 TÉRMINO MUNICIPAL DE LUGO

AUTORES

 J. Ramón Fernández Ceballos-ICCP

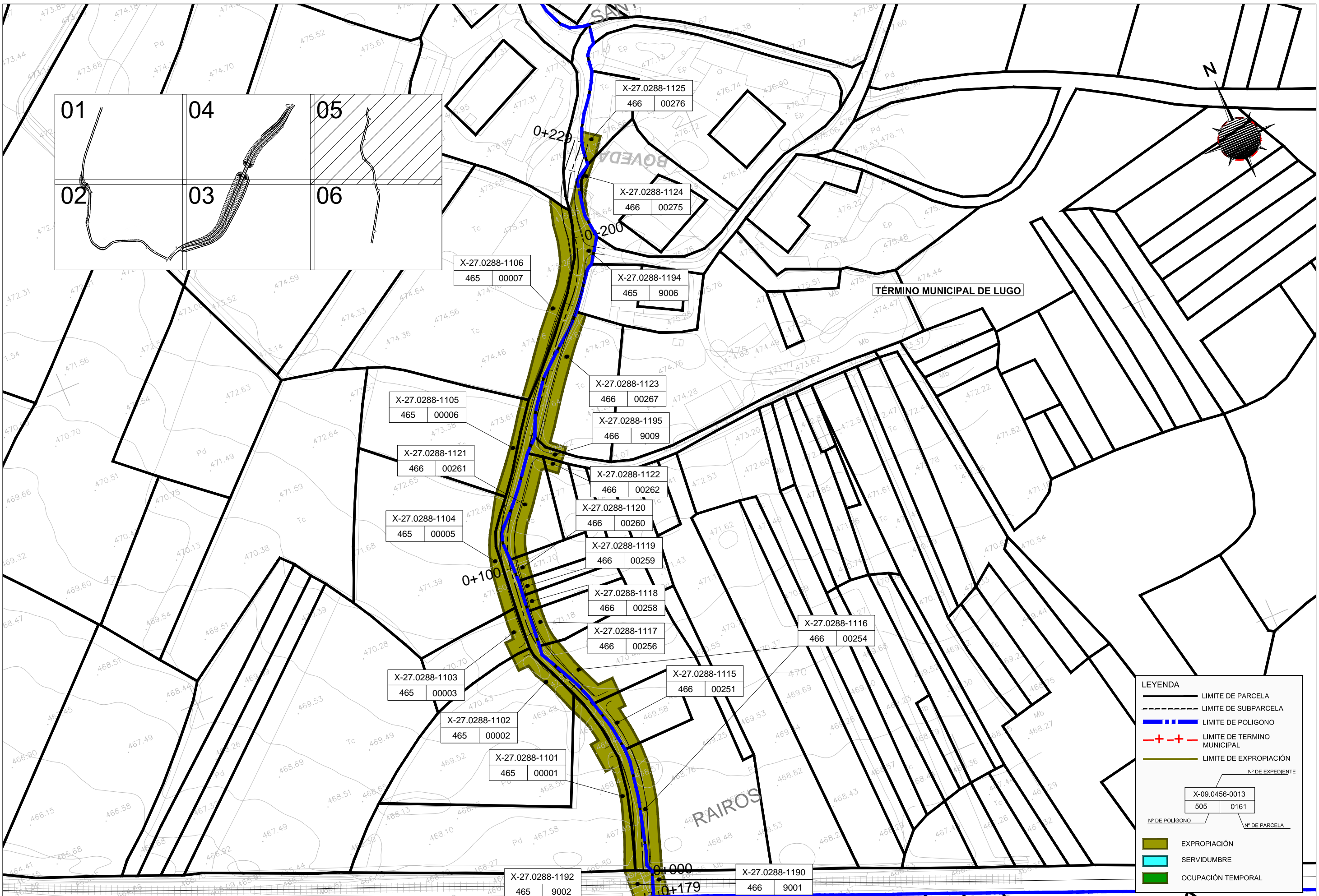


ESCALA:
 1:1000
 NUMÉRICA GRÁFICA

FECHA
 SEPTIEMBRE
 2021

TÍTULO DEL PLANO
 EXPROPIACIONES
 PLANO DE EXPROPIACIONES. PARCELARIO

Nº DE PLANO
 AN 13.05
 Hoja 04 de 06



LEYENDA

- LIMITE DE PARCELA
- - - LIMITE DE SUBPARCELA
- LIMITE DE POLIGONO
- + - + - LIMITE DE TERMINO MUNICIPAL
- LIMITE DE EXPROPIACIÓN

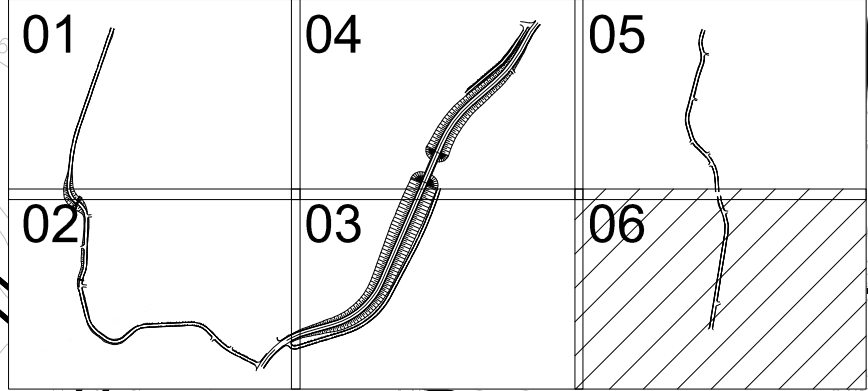
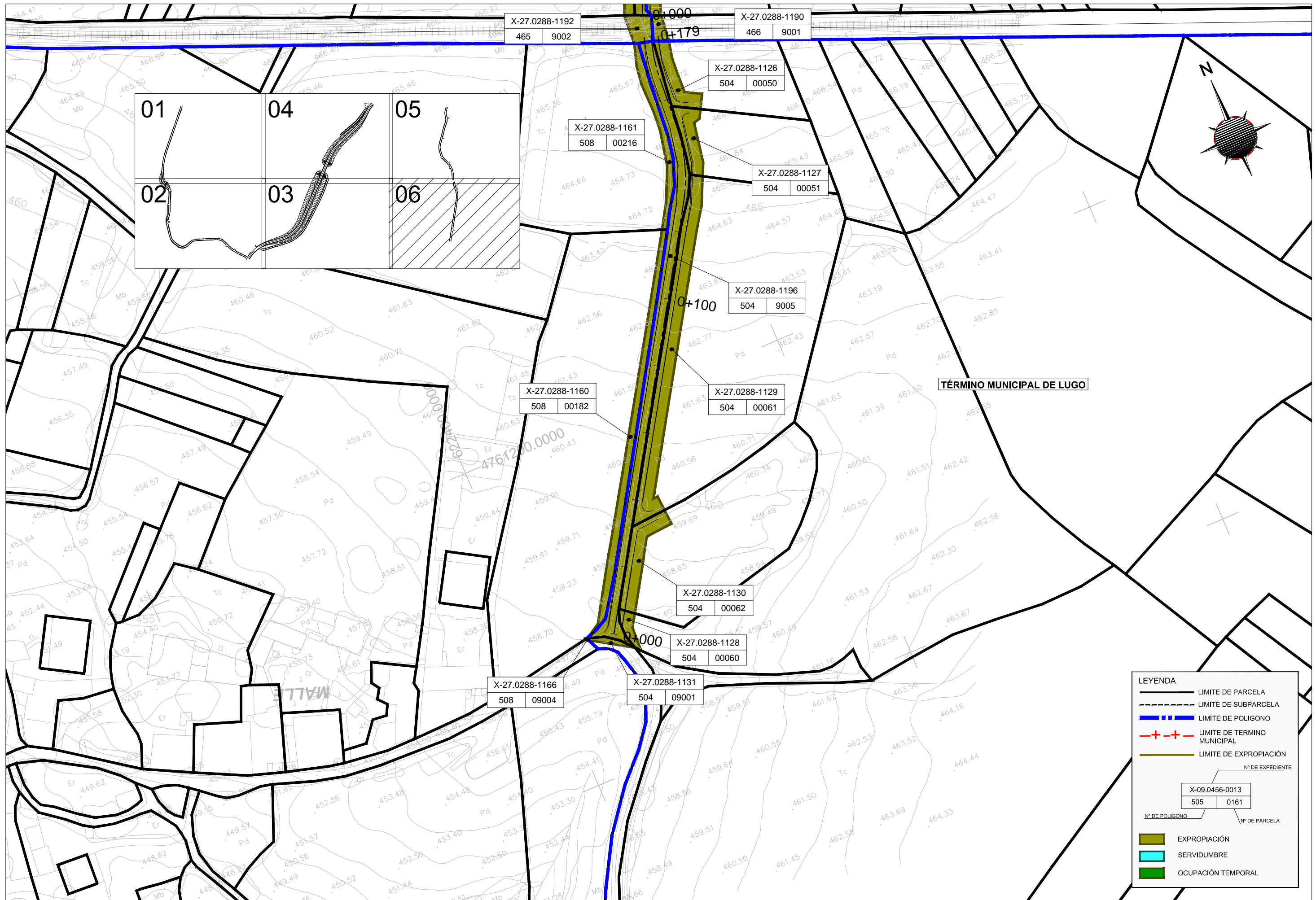
EXPROPIACIÓN

- EXPROPIACIÓN
- SERVIDUMBRE
- OCUPACIÓN TEMPORAL

EXEMPLO DE IDENTIFICACIÓN:

X-09.0456-0013	
505	0161

Nº DE POLIGONO Nº DE PARCELA



X-27.0288-1192
465 9002

X-27.0288-1190
466 9001

X-27.0288-1126
504 00050

X-27.0288-1161
508 00216

X-27.0288-1127
504 00051

X-27.0288-1196
504 9005

X-27.0288-1160
508 00182

X-27.0288-1129
504 00061

X-27.0288-1130
504 00062

X-27.0288-1128
504 00060

X-27.0288-1166
508 09004

X-27.0288-1131
504 09001

TÉRMINO MUNICIPAL DE LUGO

LEYENDA

- LIMITE DE PARCELA
- LIMITE DE SUBPARCELA
- LIMITE DE POLIGONO
- LIMITE DE TERMINO MUNICIPAL
- LIMITE DE EXPROPIACIÓN

Nº DE EXPEDIENTE

X-09.0456-0013
505 0161

Nº DE POLIGONO Nº DE PARCELA

- EXPROPIACIÓN
- SERVIDUMBRE
- OCUPACIÓN TEMPORAL



TÍTULO
 PROYECTO DE CONSTRUCCIÓN
 PARA LA SUPRESIÓN DE LOS PASOS A NIVEL DE LOS PP.KK. 426/371, 426/800 Y 427/218
 DE LA LÍNEA LEÓN - LA CORUÑA.
 TÉRMINO MUNICIPAL DE LUGO

AUTORES

 J. Ramón Fernández Ceballos-ICCP



ESCALA:
 1:1000
 NUMÉRICA GRÁFICA

FECHA
 SEPTIEMBRE
 2021

TÍTULO DEL PLANO
 EXPROPIACIONES
 PLANO DE EXPROPIACIONES. PARCELARIO

Nº DE PLANO
 AN 13.05
 Hoja 06 de 06