

ANEJO Nº 21. EXPROPIACIONES

ÍNDICE

1. OBJETO.....	2
2. NUEVAS AFECCIONES PREVISTAS	2
3. PLANOS PARCELARIOS	2
4. DETERMINACIÓN DE LOS BIENES Y DERECHOS AFECTADOS	2
5. CRITERIOS DE VALORACIÓN DE LOS BIENES Y DERECHOS AFECTADOS.....	3
6. VALORACIÓN DE LOS BIENES Y DERECHOS AFECTADOS	3

ANEXO 1. RELACIÓN CONCRETA E INDIVIDUALIZADA DE LOS BIENES Y DERECHOS AFECTADOS

ANEXO 2. RELACIÓN DE PARCELAS AFECTADAS MODIFICADO Nº1

ANEXO 3. PLANOS PARCELARIOS MODIFICADO Nº1

ANEXO 4 PLANOS DE EXPROPIACIONES E 1/1000 MODIFICADO Nº1

ANEXO 5 PLANOS REPLANTEO DE EXPROPIACIONES MODIFICADO Nº1

ANEXO 6. VALORACIÓN DE LOS BIENES Y DERECHOS AFECTADOS

1. OBJETO

Se redacta este anejo para definir los bienes y derechos cuya expropiación, ocupación temporal y/o servidumbre, es estrictamente necesaria, para la correcta ejecución de las obras contempladas en el Proyecto Modificado nº1 del Proyecto de Construcción Autovía A-12, Camino de Santiago. Tramo: Santo Domingo de la Calzada-Villamayor del Río. Provincias de La Rioja y Burgos, y que no se incluían en el Proyecto de Construcción.

2. NUEVAS AFECCIONES PREVISTAS

Los cambios en las Expropiaciones vienen motivados por diferentes causas, que a continuación se resumen, y que se desarrollan y justifican en el presente proyecto:

- Accesos a parcelas no contemplados en el proyecto original
- Ejecución de cunetas de drenaje no contempladas en el proyecto original
- Nuevos caminos
- Afección de superficie por problemas de estabilidad en un talud de desmonte, habiéndose producido un deslizamiento en un tramo en el D-9. Obliga a la expropiación de la superficie necesaria para su estabilización, mediante el tendido del propio talud.

El desglose de las nuevas superficies objeto de expropiación y ocupación temporal en el proyecto se resumen en la siguiente tabla agrupadas por municipios.

	Expropiación definitiva	Ocupación temporal
SANTO DOMINGO DE LA CALZADA	47,10	
GRAÑON	963,33	
REDECILLA DEL CAMINO	799,34	
CASTILDELGADO	15216,02	
VILORIA	0,00	
FRESNEÑA	759,58	
VILLAMAYOR DEL RÍO	0,00	
TOTAL	17785,37	

Para este Proyecto Modificado nº1 no se han generado nuevas servidumbres.

3. PLANOS PARCELARIOS

En el Anexo 3 se incluyen los planos parcelarios en los que se definen todas y cada una de las parcelas catastrales afectadas por la ejecución de las obras contenidas en el proyecto.

Las parcelas catastrales se identifican mediante indicación de su número de orden (compuesto por su código provincial, código municipal y numeración de cada una de las parcelas afectadas dentro de cada municipio), referencia catastral o polígono, parcela y manzana catastral, en su caso. Igualmente se delimitan con tramas diferentes, los diversos tipos de afección, expropiación, servidumbre y ocupación temporal, que gravitan sobre la parcela.

4. DETERMINACIÓN DE LOS BIENES Y DERECHOS AFECTADOS

A los efectos que establece el artículo 17 de la vigente Ley de Expropiación Forzosa de 16 de diciembre de 1954 y concordantes con su Reglamento de 26 de abril de 1957, se ha elaborado la preceptiva relación concreta e individualizada, en la que se describen todos los aspectos materiales y jurídicos de los bienes o derechos que se consideran de necesaria expropiación (y ocupación temporal o servidumbre, cuando procedan) para la correcta ejecución de las obras contempladas en el Proyecto Modificado nº1.

Dicha relación de Bienes y Derechos afectados comprende, de forma ordenada y a modo de resumen, las características de la ocupación de las parcelas afectadas, indicando si es una ocupación provisional o definitiva, con expresión de los siguientes datos:

- Número de orden en el expediente expropiatorio y número del plano parcelario del proyecto en el que se encuentra la finca.
- Identificación catastral del polígono y parcela. Los primeros seis dígitos se obtendrán del Código INE (Instituto Nacional de Estadística) que garantiza un código único y distinto para todos los municipios.
- Titular catastral y actual y sus domicilios.
- Cultivadores, aparceros, arrendatarios e inquilinos, con domicilio de estos.
- Tipo de afección y extensión o superficie de la finca completa y de la parte de la misma que sea objeto de expropiación, servidumbre y ocupación temporal, incluyendo todos los bienes y derechos que sean indemnizables.

- Régimen urbanístico del suelo y calificación según cultivos, en su caso.
- Aprovechamiento actual dominante en la parcela afectada.
- Valoración completa de todos los elementos objeto de expropiación, según comprobación in situ del tipo de terreno y posibles elementos indemnizables.

En el Anexo 1 del presente anejo se incluye la preceptiva relación concreta e individualizada de los bienes y derechos que se consideran de necesaria expropiación, agrupados por municipios.

En el Anexo 2 se incluye la relación de las parcelas afectadas, indicando además la superficie afectada originalmente y la ampliación que ha sido necesaria, y el motivo de la afección.

5. CRITERIOS DE VALORACIÓN DE LOS BIENES Y DERECHOS AFECTADOS

Para la valoración de los bienes y derechos afectados se tiene en cuenta los justiprecios alcanzados por mutuo acuerdo, teniendo en cuenta en todo momento lo establecido en los artículos 34 y siguientes del RD Legislativo 7/2015 de 30 de octubre, por el que se aprueba el Texto Refundido de la Ley del Suelo y Rehabilitación Urbana, y el Real Decreto 1492/2011 de 24 de octubre, por el que se aprueba el Reglamento de Valoraciones de la Ley del Suelo.

Estas valoraciones se concretan a los precios unitarios y conceptos que con todo detalle se especifican en el Pliego de Razonamientos de la Valoración de Mutuos Acuerdos, que se incluye en el Anexo 4.

6. VALORACIÓN DE LOS BIENES Y DERECHOS AFECTADOS

De la aplicación de los precios unitarios adoptados a las superficies afectadas para los diferentes tipos de aprovechamiento y demás circunstancias, se han obtenido los valores parciales y totales de dichas afecciones, obteniendo un coste de las expropiaciones e indemnizaciones de **TREINTA Y NUEVE MIL CUATROCIENTOS NOVENTA Y UN EUROS CON VEINTIDÓS CÉNTIMOS (39.491,22 €)**.

En el Anexo 4 se incluye la valoración realizada, aplicando los precios unitarios indicados para las mismas fincas en la Valoración de Proyecto.

LA CANTIDAD DETERMINADA ANTERIORMENTE NECESARIA E INELUDIBLEMENTE HABRÁ DE AJUSTARSE Y CONCRETARSE, DE CONFORMIDAD CON EL MANDATO Y JURISPRUDENCIA CONSTITUCIONAL, EN CADA CASO Y PARA CADA FINCA AFECTADA, EN EL PRECEPTIVO EXPEDIENTE EXPROPIATORIO QUE FORZOSA Y NECESARIAMENTE HABRÁ DE INCOARSE.

LOGROÑO, DICIEMBRE DE 2022

EL INGENIERO AUTOR DEL
PROYECTO

LA INGENIERA DIRECTORA DEL
PROYECTO

FDO. FELIPE RUIZ JIMÉNEZ-
ALFARO

FDO. EVA GARCÍA-
CASARRUBIOS BERROCAL

ANEXO 1: RELACIÓN CONCRETA E INDIVIDUALIZADA DE LOS BIENES Y DERECHOS AFECTADOS

(Se recogen únicamente las propiedades afectadas en el Proyecto Modificado nº1, y superficies correspondientes)

RELACIÓN CONCRETA E INDIVIDUALIZADA DE BIENES Y DERECHOS AFECTADOS

PROYECTO: MODIFICADO Nº1 PROYECTO DE TRAZADO Y CONSTRUCCIÓN. AUTOVÍA A12, CAMINO DE SANTIAGO

TRAMO: SANTO DOMINGO DE LA CALZADA - VILLAMAYOR DEL RÍO. PROVINCIA DE LA RIOJA

TERMINO MUNICIPAL: SANTO DOMINGO DE LA CALZADA

Nº DE ORDEN	REF. CAT.	POL.	PAR.	TITULAR ACTUAL, NOMBRE Y DOMICILIO	TITULAR CATASTRAL, NOMBRE Y DOMICILIO	SUPERFICIE CATASTRAL m²	AFECCIONES (m²)					NATURALEZA		
							SUBCALIFICACION FISCAL	APROVECHAMIENTO O REAL	EXPROPIACION	IMPOSICIÓN SERVIDUMBRE	OCUPACIÓN TEMPORAL		TOTAL	
26.1389-0028	26138A517010510000UP	517	1051	ARENAS OLMOS M LUISA (HEREDEROS DE) (16358392X) CL ZUMALACARREGUI 4 SANTO DOMINGO DE LA CALZADA 26250 ST. DOMINGO DE LA CALZADA (LA RIOJA)	ARENAS OLMOS M LUISA (HEREDEROS DE) (16358392X) CL ZUMALACARREGUI 4 SANTO DOMINGO DE LA CALZADA 26250 ST. DOMINGO DE LA CALZADA (LA RIOJA)	32564	0	C-02	LABOR O LABRADÍO SECANO	47	0	0	47	RURAL

TERMINO MUNICIPAL: GRAÑON

Nº DE ORDEN	REF. CAT.	POL.	PAR.	TITULAR ACTUAL, NOMBRE Y DOMICILIO	TITULAR CATASTRAL, NOMBRE Y DOMICILIO	SUPERFICIE CATASTRAL m²	AFECCIONES (m²)						NATURALEZA	
							SUBCALIFICACION	APROVECHAMIENTO	EXPROPIACION	IMPOSICIÓN SERVIDUMBRE	OCUPACIÓN TEMPORAL	TOTAL		
														FISCAL
26.0696-0017	26069A504003310000FJ	504	331	ALONSO AGUSTIN ANTONIO (12193053V) AV EL FERROL 30 BI 30 PL 06 PT 1 28029 MADRID (MADRID)	ALONSO AGUSTIN ANTONIO (12193053V) AV EL FERROL 30 BI 30 PL 06 PT 1 28029 MADRID (MADRID)	7732	0	C-02	LABOR O LABRADIO SECANO	94	0	0	94	RURAL
26.0696-0037	26069A504003260000FX	504	326	MURILLO PERUJO SILVIANO (16359840D) CL MARTIN GARCIA 2 26259 GRAÑON (LA RIOJA)	MURILLO PERUJO SILVIANO (16359840D) CL MARTIN GARCIA 2 26259 GRAÑON (LA RIOJA)	14294	a	C-02	LABOR O LABRADIO SECANO	179	0	0	179	RURAL
							b	C-03	LABOR O LABRADIO SECANO	0	0	0	0	RURAL
26.0696-0057	26069A504002800000FB	504	280	PEREZ ALONSO ADORACION (12147491H) CL MARQUES DE LOZOYA 9 PL 12 PT B 28007 MADRID (MADRID)	PEREZ ALONSO ADORACION (12147491H) CL MARQUES DE LOZOYA 9 PL 12 PT B 28007 MADRID (MADRID)	39673	a	C-03	LABOR O LABRADIO SECANO	236	0	0	236	RURAL
							b	C-02	LABOR O LABRADIO SECANO	0	0	0	0	RURAL
26.0696-0058	26069A504002790000FG	504	279	GRIJALBA DAVALOS JACINTO (16489685L) CL MAYOR 11 26259 GRAÑON (LA RIOJA)	GRIJALBA DAVALOS JACINTO (16489685L) CL MAYOR 11 26259 GRAÑON (LA RIOJA)	36305	a	C-03	LABOR O LABRADIO SECANO	190	0	0	190	RURAL
26.0696-0060	26069A504002770000FB	504	277	PEREZ GARCIA PABLO (HEREDEROS DE) (16359838F) CL MAYOR 25 26259 GRAÑON (LA RIOJA)	PEREZ GARCIA PABLO (HEREDEROS DE) (16359838F) CL MAYOR 25 26259 GRAÑON (LA RIOJA)	72983	a	C-03	LABOR O LABRADIO SECANO	266	0	0	266	RURAL

TERMINO MUNICIPAL: REDECILLA DEL CAMINO

Nº DE ORDEN	REF. CAT.	POL.	PAR.	TITULAR ACTUAL, NOMBRE Y DOMICILIO	TITULAR CATASTRAL, NOMBRE Y DOMICILIO	SUPERFICIE CATASTRAL m²	AFECCIONES (m²)					NATURALEZA		
							SUBCALIFICACION FISCAL	APROVECHAMIENTO REAL	EXPROPIACION	IMPOSICIÓN SERVIDUMB RE	OCUPACIÓN TEMPORAL		TOTAL	
09.3076-0059	09317A504003090000D	504	00309	GOMEZ DEL VALLE MPILAR (16359656D) (HEREDEROS DE) PZ DE LA CONSTITUCION 7 PI:01 PT:DR 26250 SANTO DOMINGO DE LA CALZADA (LA RIOJA)	GOMEZ DEL VALLE MPILAR (16359656D) (HEREDEROS DE) PZ DE LA CONSTITUCION 7 PI:01 PT:DR 26250 SANTO DOMINGO DE LA CALZADA (LA RIOJA)	5200	0	CR-00	LABOR O LABRADIO REGADIO	287	0	0	287	RURAL
09.3076-0060	09317A504003100000D	504	00310	PEREZ GOMEZ, VALENTIN (16456607S) CL SANTIAGO 17 26259 GRAÑÓN (LA RIOJA)	PEREZ GOMEZ, VALENTIN (16456607S) CL SANTIAGO 17 26259 GRAÑÓN (LA RIOJA)	3600	0	CR-00	LABOR O LABRADIO REGADIO	139	0	0	139	RURAL
09.3076-0061	09317A504003110000D	504	00311	VALGAÓN ALEGRE, SEVERINO (13236327B) NO CONSTA NO CONSTA	VALGAÓN ALEGRE, SEVERINO (13236327B) NO CONSTA NO CONSTA	2020	0	C-04	LABOR O LABRADIO SECANO	84	0	0	84	RURAL
09.3076-0062	09317A504003120000D	504	00312	ALONSO VILLAR, LUCIA (13236447Q) (50%) MUNICIPIO 09259 BASCUÑANA(BURGOS) ERAÑA ALONSO JUAN ANTONIO (13067399H) (50%) CR NACIONAL 120 2 09259 CASTILDELGADO (BURGOS)	ALONSO VILLAR, LUCIA (13236447Q) (50%) MUNICIPIO 09259 BASCUÑANA(BURGOS) ERAÑA ALONSO JUAN ANTONIO (13067399H) (50%) CR NACIONAL 120 2 09259 CASTILDELGADO (BURGOS)	6320	0	C-03	LABOR O LABRADIO SECANO	243	0	0	243	RURAL
09.3076-0063	09317A504003130000D	504	00313	VILLAR HOYO, FLORENCIO (13236303X) (HEREDEROS DE) MUNICIPIO 09259 REDECILLA DEL CAMINO (BURGOS)	VILLAR HOYO, FLORENCIO (13236303X) (HEREDEROS DE) MUNICIPIO 09259 REDECILLA DEL CAMINO (BURGOS)	49260	0	CR-00	LABOR O LABRADIO REGADIO	48	0	0	48	RURAL

TERMINO MUNICIPAL: CASTILDELGADO

Nº DE ORDEN	REF. CAT.	POL.	PAR.	TITULAR ACTUAL, NOMBRE Y DOMICILIO	TITULAR CATASTRAL, NOMBRE Y DOMICILIO	SUPERFICIE CATASTRAL m²	AFECCIONES (m²)					NATURALEZA		
							SUBCALIFICACION FISCAL	APROVECHAMIENTO REAL	EXPROPIACION	IMPOSICIÓN SERVIDUMB	OCUPACIÓN TEMPORAL		TOTAL	
09.0829-0003	09085A503052260000RT	503	05226	AYUNTAMIENTO DE CASTILDELGADO (P0908500B) PZ MAYOR, 1 09259 CASTIDELGADO (BURGOS)	AYUNTAMIENTO DE CASTILDELGADO (P0908500B) PZ MAYOR, 1 09259 CASTIDELGADO (BURGOS)	3166	0	E-00	PASTOS	1252	0	0	1252	RURAL
09.0829-0004	09085A503003220000RJ	503	00322	CASADO SOLORZANO, CELEDONIO (13236055S) MUNICIPIO 09259 CASTIDELGADO (BURGOS)	CASADO SOLORZANO, CELEDONIO (13236055S) MUNICIPIO 09259 CASTIDELGADO (BURGOS)	6960	0	C-03	LABOR O LABRADIO SECANO	546	0	0	546	RURAL
09.0829-0011	09085A502001970000RB	502	00197	LOPEZ ALONSO GREGORIA (13061356R) CL LAS CERCAS 40 26259 GRAÑÓN (LA RIOJA)	LOPEZ ALONSO GREGORIA (13061356R) CL LAS CERCAS 40 26259 GRAÑÓN (LA RIOJA)	11880	0	C-02	LABOR O LABRADIO SECANO	1814	0	0	1814	RURAL
09.0829-0013	09085A502001980000RY	502	00198	GARCIA AGÜERO, VICENTE (HEREDEROS DE) (13236233D) CL MARGUBETE 2 ES:G PI:01 PT:IZ 26250 SANTO DOMINGO DE LA CALZADA (LA RIOJA)	GARCIA AGÜERO, VICENTE (HEREDEROS DE) (13236233D) CL MARGUBETE 2 ES:G PI:01 PT:IZ 26250 SANTO DOMINGO DE LA CALZADA (LA RIOJA)	1180	0	C-02	LABOR O LABRADIO SECANO	255	0	0	255	RURAL
09.0829-0014	09085A502001990000RG	502	00199	MARTINEZ AGUSTIN, MARÍA FRANCISCA(16519252P) AV SIERRA 1-2D 26007 LOGROÑO (LA RIOJA)	MARTINEZ AGUSTIN, MARÍA FRANCISCA(16519252P) AV SIERRA 1-2D 26007 LOGROÑO (LA RIOJA)	44480	0	C-02	LABOR O LABRADIO SECANO	6851	0	0	6851	RURAL
09.0829-0019	09085A502051610000RO	502	05161	GOMEZ ALONSO, RICARDO (13085206T) CL MAYOR 34 09259 CASTIDELGADO (BURGOS)	GOMEZ ALONSO, RICARDO (13085206T) CL MAYOR 34 09259 CASTIDELGADO (BURGOS)	9925	0	C-05	SECANO	1248	0	0	1248	RURAL

09.0829-0020	09085A502051620000RK	502	05162	MELCHOR DIEZ, FELIX (16456530F) SILVESTRE OCHOA Mª ESTHER (13276731G) CL PUNTIPIEDRA 5 PI:02 PT:C 26250 SANTO DOMINGO DE LA CALZADA /(LA RIOJA)	MELCHOR DIEZ, FELIX (16456530F) SILVESTRE OCHOA Mª ESTHER (13276731G) CL PUNTIPIEDRA 5 PI:02 PT:C 26250 SANTO DOMINGO DE LA CALZADA /(LA RIOJA)	4390	0	C-05	LABOR O LABRADIO SECANO	1571	0	0	1571	RURAL
09.0829-0024	09085A502051630000RR	502	05163	CARCAMO ZUAZO M CARMEN (16304157D) CR LOGROÑO-VIGO 09259 CASTILDELGADO (BURGOS)	CARCAMO ZUAZO M CARMEN (16304157D) CR LOGROÑO-VIGO 09259 CASTILDELGADO (BURGOS)	2194	0	C-05	LABOR O LABRADIO SECANO	610	0	0	610	RURAL
09.0829-0025	09085A502054610000RZ	502	05461	SAN ROMAN ZUAZO, ROSARIO (HEREDEROS DE) (13236073X) PB CASTILDELGADO 09259 CASTILDELGADO (BURGOS)	SAN ROMAN ZUAZO, ROSARIO (HEREDEROS DE) (13236073X) PB CASTILDELGADO 09259 CASTILDELGADO (BURGOS)	5230	0	C-04	LABOR O LABRADIO SECANO	319	0	0	319	RURAL
09.0829-NUEVA	09085A502051650000RX	502	05165	SILVESTRE OCHOA Mª ESTHER (13276731G) AVDA CALAHORRA 6-1ºD 26250 SANTO DOMINGO DE LA CALZADA /(LA RIOJA)	SILVESTRE OCHOA Mª ESTHER (13276731G) AVDA CALAHORRA 6-1ºD 26250 SANTO DOMINGO DE LA CALZADA /(LA RIOJA)	4144	0	C-05	LABOR O LABRADIO SECANO	748	0	0	748	RURAL

TERMINO MUNICIPAL: REDECILLA DEL CAMPO

Nº DE ORDEN	REF. CAT.	POL.	PAR.	TITULAR ACTUAL. NOMBRE DOMICILIO	TITULAR CATASTRAL. DOMICILIO	SUPERFICIE CATASTRAL m²	AFECCIONES (m²)					TOTAL	NATURALEZA	
							SUB	CALIFICACION FISCAL	APROVECHAMIENTO REAL	EXPROPIACION	IMPOSICIÓN SERVIDUMB			OCUPACIÓN TEMPORAL
09.3082-0028	09318A603000720000EZ	603	00072	DESCONOCIDO	DESCONOCIDO	13040	0	C-03	LABOR O LABRADIO SECANO	760	0	0	760	RURAL

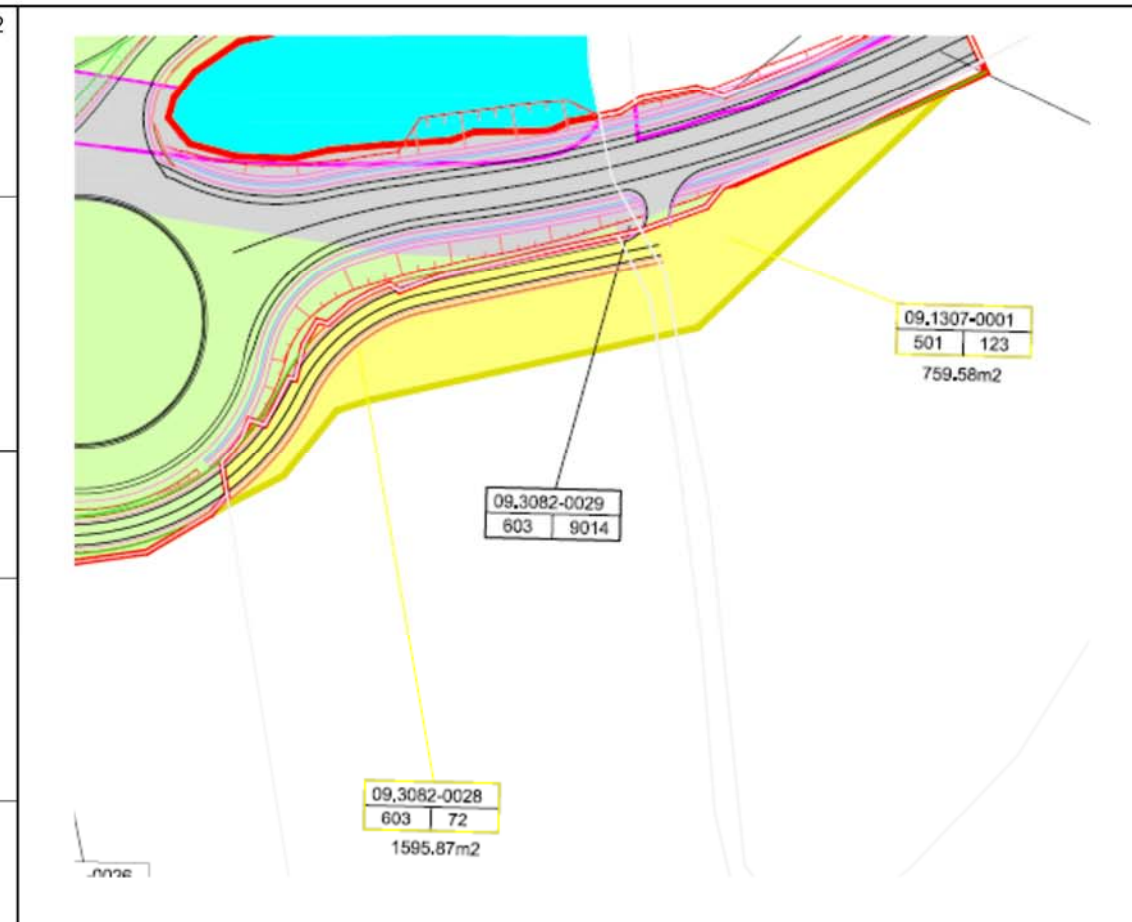
TERMINO MUNICIPAL: FRESNEÑA

Nº DE ORDEN	REF. CAT.	POL.	PAR.	TITULAR ACTUAL. DOMICILIO	TITULAR CATASTRAL. DOMICILIO	SUPERFICIE CATASTRAL m²	AFECCIONES (m²)					TOTAL	NATURALEZA	
							SUB	CALIFICACION FISCAL	APROVECHAMIENTO REAL	EXPROPIACION	IMPOSICIÓN SERVIDUMB			OCUPACIÓN TEMPORAL
09.1307-0001	09133A501001230000YA	501	00123	DESCONOCIDO	DESCONOCIDO	18880	0	C-02	LABOR O LABRADIO SECANO	760	0	0	760	RURAL

ANEXO 2: RELACIÓN DE PARCELAS AFECTADAS

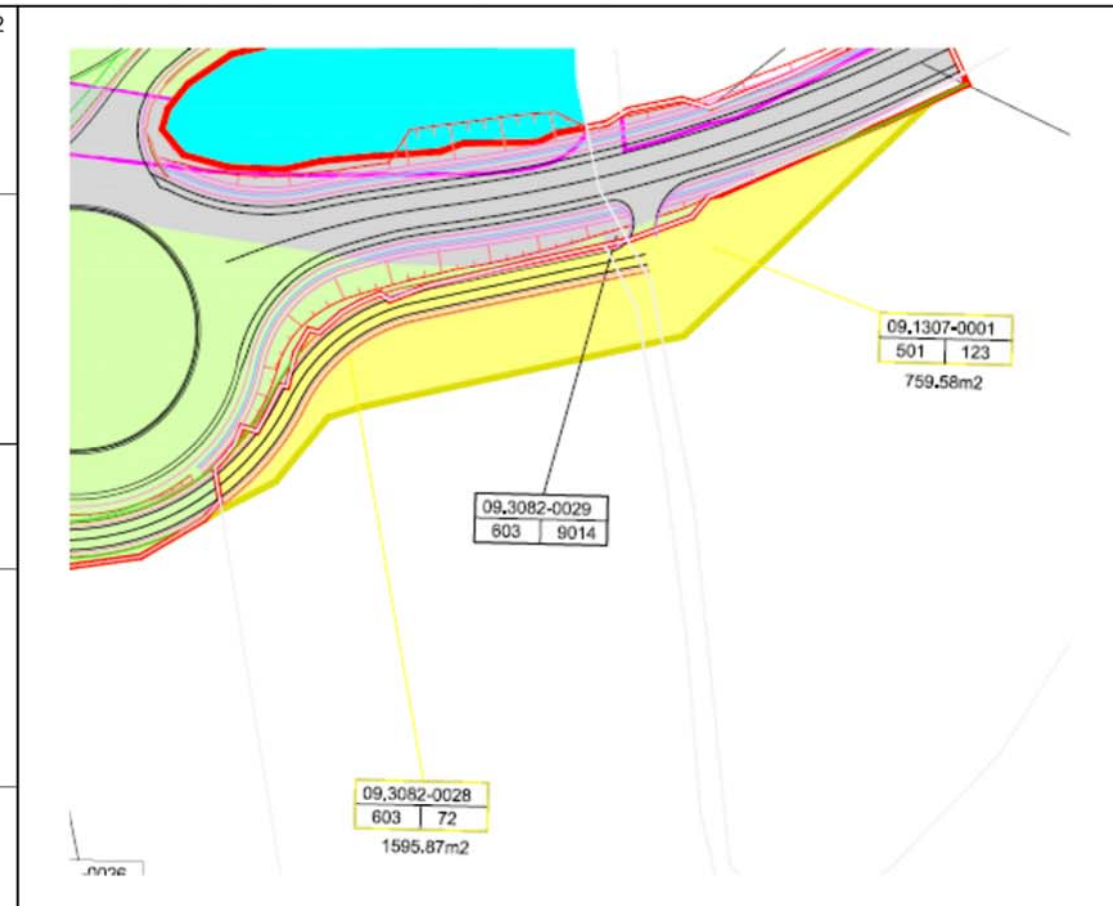
FICHA DE DATOS DE LA PARCELA AFECTADA

		FECHA		SEPT. 2022		
PROYECTO: MODIFICADO Nº1 PROYECTO DE TRAZADO Y CONSTRUCCIÓN. AUTOVÍA A12, CAMINO DE SANTIAGO						
TRAMO: SANTO DOMINGO DE LA CALZADA - VILLAMAYOR DEL RÍO						
MUNICIPIO: FRESNEÑA		PROVINCIA: BURGOS				
COMUNIDAD AUTÓNOMA: CASTILLA Y LEÓN		Nº DE ORDEN: 09.1307-0001				
TITULARIDAD			DATOS DEL TITULAR (REG. PROPIEDAD)			
DATOS DEL TITULAR (CATASTRO)			NOMBRE:			
NOMBRE: DESCONOCIDO						
DNI / NIF:						
DOMICILIO:						
CIUDAD:						
C.POSTAL:						
TELÉFONO:						
DATOS DEL REGISTRO						
REGISTRO:						
FINCA:	TOMO:	SECCIÓN:	FOLIO:			
INSCRIPCIÓN:	CARGAS:	LIBRO:	ALTA:			
DATOS CATASTRALES						
Paraje:	TRESPAREDES	Superficie (m²):	18880			
Polígono:	501	Valor catastral (euros):	Calif. Fiscal:	C-02		
Parcela:	123	C. urbanística:	RÚSTICO			
CARACTERÍSTICAS DE LA FINCA						
NATURALEZA:	AGRARIO	LINDEROS				
APROVECHAMIENTO ACTUAL:	LABRADÍO SECANO	Norte:				
FORMA Y CONFIGURACIÓN:	IRREGULAR	Sur:				
		Este:				
		Oeste:				
AFECCIÓN						
Tipo de afección:	PARCIAL	División de la parcela (Si/No):		NO		
BIENES AFECTADOS						
Subparcela	Aprovechamiento	Unidad	Expropiación Definitiva	Servidumbre	Ocupación Temporal	Total Afección
0	labradío secano	m2	759,58	0	0	759,58
TOTAL BIENES AFECTADOS:						
AFECCIONES						
TIPO:						
CANTIDAD						



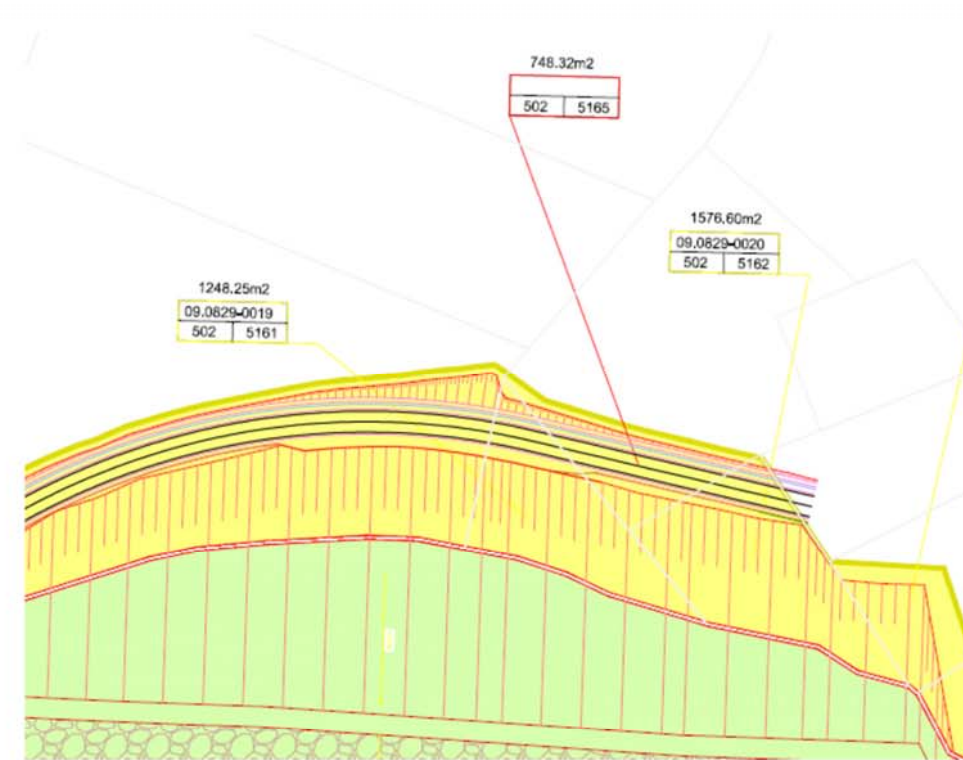
FICHA DE DATOS DE LA PARCELA AFECTADA

		FECHA		SEPT. 2022		
PROYECTO: MODIFICADO Nº1 PROYECTO DE TRAZADO Y CONSTRUCCIÓN. AUTOVÍA A12, CAMINO DE SANTIAGO						
TRAMO: SANTO DOMINGO DE LA CALZADA - VILLAMAYOR DEL RÍO						
MUNICIPIO: REDECILLA DEL CAMPO			PROVINCIA: BURGOS			
COMUNIDAD AUTÓNOMA: CASTILLA Y LEÓN			Nº DE ORDEN: 09.3082-0028			
TITULARIDAD						
DATOS DEL TITULAR						
NOMBRE: DESCONOCIDO			DATOS DEL TITULAR (REG. PROPIEDAD)			
DNI / NIF:			NOMBRE:			
DOMICILIO:						
CIUDAD:						
C.POSTAL:						
TELÉFONO:						
DATOS DEL REGISTRO						
REGISTRO:						
FINCA:	TOMO:	CARGAS:	SECCIÓN:	LIBRO:	FOLIO:	
INSCRIPCIÓN:						
DATOS CATASTRALES						
Paraje:	EL COTO	Superficie (m²):	13040			
Poligono:	603	Valor catastral (euros):		Calif. Fiscal:	C-03	
Parcela:	72	C. urbanística:	RÚSTICO			
CÁRACTERÍSTICAS DE LA FINCA						
NATURALEZA:	AGRARIO	LINDEROS				
APROVECHAMIENTO ACTUAL:	LABRADÍO SECANO	Norte:	POL_ PARC_			
FORMA Y CONFIGURACIÓN:	IRREGULAR	Sur:	POL_ PARC_			
		Este:	POL_ PARC_			
		Oeste:	POL_ PARC_			
AFECCIÓN						
Tipo de afección:	PARCIAL	División de la parcela (Si/No):		NO		
BIENES AFECTADOS						
Subparcela	Aprovechamiento	Unidad	Expropiación Definitiva	Servidumbre	Ocupación Temporal	Total Afección
0	labradío secano	m2	1595,87	0	0	1595,87
TOTAL BIENES AFECTADOS:						
AFECCIONES						
TIPO:						
CANTIDAD						



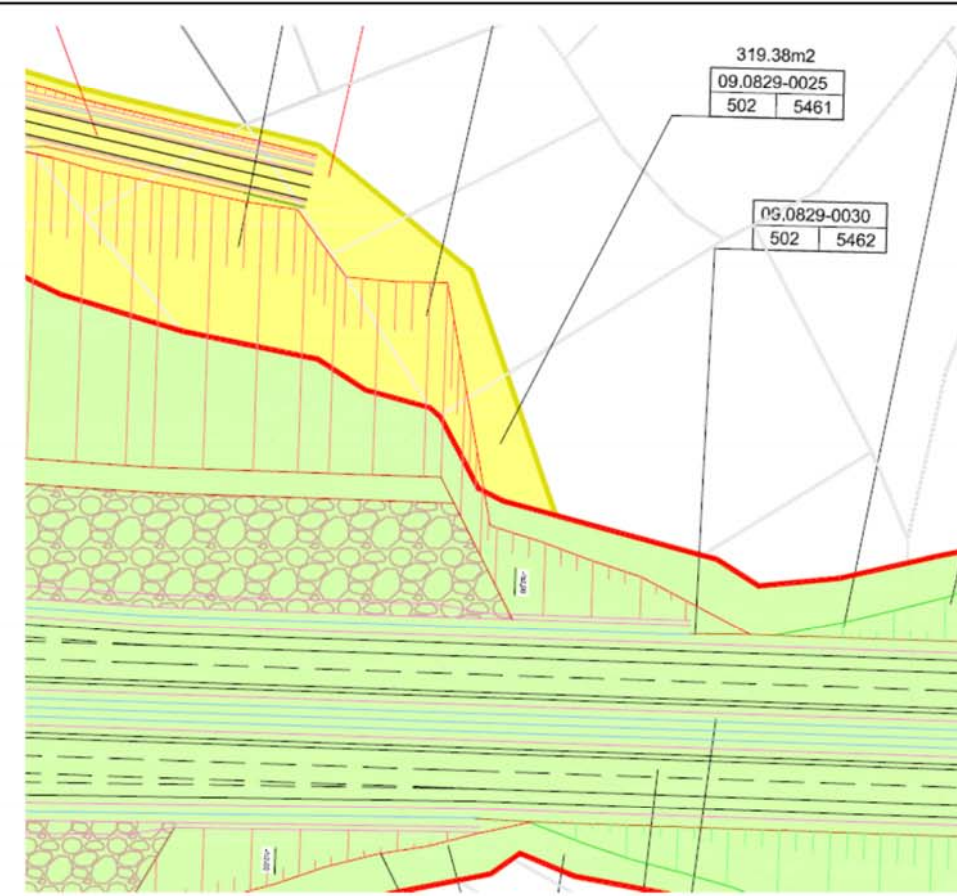
FICHA DE DATOS DE LA PARCELA AFECTADA

		FECHA SEPT. 2022				
PROYECTO: MODIFICADO Nº1 PROYECTO DE TRAZADO Y CONSTRUCCIÓN. AUTOVÍA A12, CAMINO DE SANTIAGO						
TRAMO: SANTO DOMINGO DE LA CALZADA - VILLAMAYOR DEL RÍO						
MUNICIPIO: CASTILDELGADO		PROVINCIA: BURGOS				
COMUNIDAD AUTÓNOMA: CASTILLA Y LEÓN		Nº DE ORDEN:				
TITULARIDAD						
DATOS DEL TITULAR (CATASTRO)		DATOS DEL TITULAR (REG. PROPIEDAD)				
NOMBRE: SILVESTRE OCHOA MARIA ESTHER		NOMBRE:				
DNI / NIF: 13276731G						
DOMICILIO: AV CALAHORRA 6 Es:1 Pl:01 Pl:D						
CIUDAD: SANTO DOMINGO DE LA CALZADA [LA RIOJA]						
C.POSTAL: 26250						
* HEREDEROS DE						
DATOS DEL REGISTRO						
REGISTRO:						
FINCA:	TOMO:	SECCIÓN:	FOLIO:			
INSCRIPCIÓN:	CARGAS:	LIBRO:	ALTA:			
DATOS CATASTRALES						
Paraje: LINDES	Superficie (m²): 4.144					
Polígono: 502	Valor catastral (euros):	Calif. Fiscal: C-05				
Parcela: 5165	C. urbanística: RÚSTICO					
CARACTERÍSTICAS DE LA FINCA						
NATURALEZA:	AGRARIO	LINDEROS				
APROVECHAMIENTO ACTUAL:	LABRADÍO SECANO	Norte: POL_502 PARC_5161, 5162, 199				
FORMA Y CONFIGURACIÓN:	IRREGULAR	Sur: POL_502 PARC_5174				
		Este: POL_502 PARC_199, 187, 186				
		Oeste: POL_502 PARC_5166, 5164				
AFECCIÓN						
Tipo de afección: (total / parcial)	PARCIAL	División de la parcela (Si/No):	NO			
BIENES AFECTADOS						
Subparcela	Aprovechamiento	Unidad	Expropiación Definitiva	Servidumbre	Ocupación Temporal	Total Afección
0	labradío secano	m2	748,32	0	0	748,32
TOTAL BIENES AFECTADOS:						
AFECCIONES						
TIPO:						
CANTIDAD						




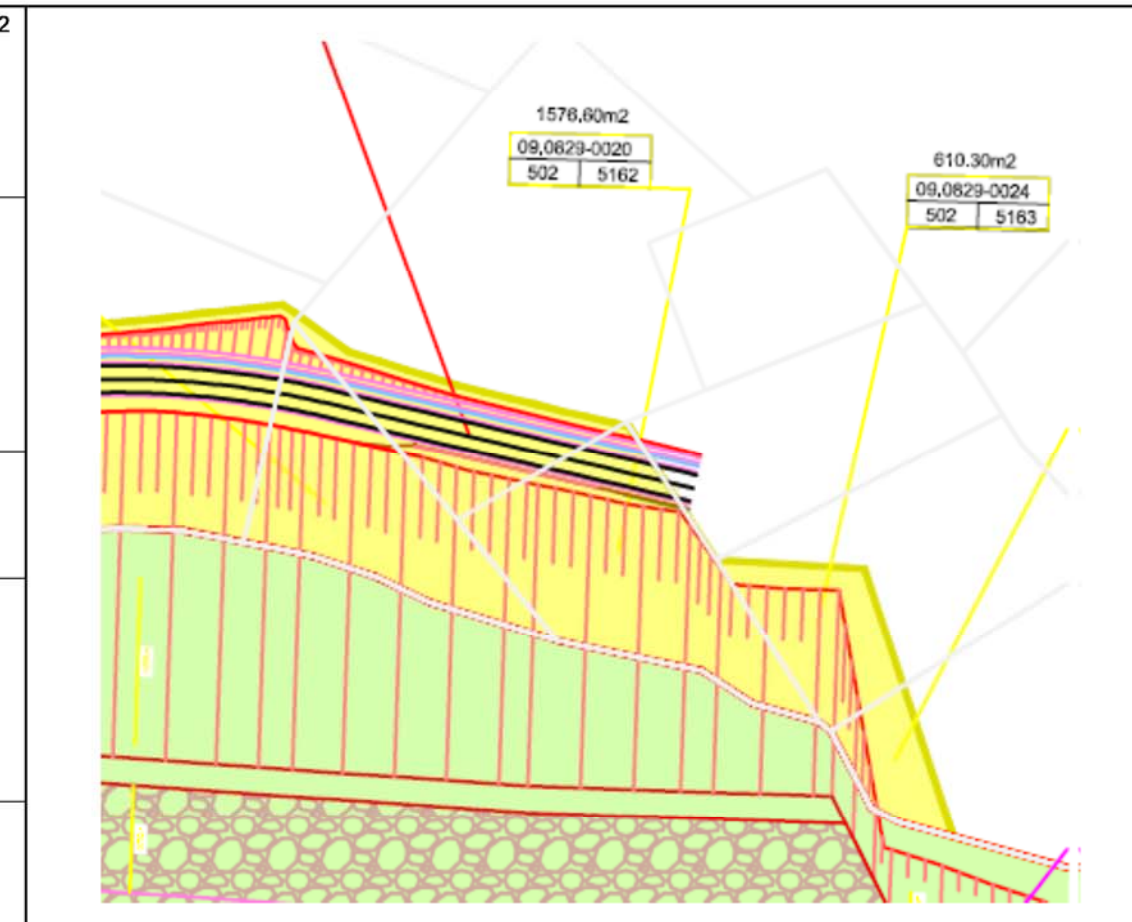
FICHA DE DATOS DE LA PARCELA AFECTADA

		FECHA SEPT. 2022	
PROYECTO: MODIFICADO Nº1 PROYECTO DE TRAZADO Y CONSTRUCCIÓN. AUTOVÍA A12, CAMINO DE SANTIAGO			
TRAMO: SANTO DOMINGO DE LA CALZADA - VILLAMAYOR DEL RÍO			
MUNICIPIO: CASTILDELGADO		PROVINCIA: BURGOS	
COMUNIDAD AUTÓNOMA: CASTILLA Y LEÓN		Nº DE ORDEN: 09.0829-0025	
TITULARIDAD			
DATOS DEL TITULAR (CATASTRO)		DATOS DEL TITULAR (REG. PROPIEDAD)	
NOMBRE: SAN ROMAN ZUAZO, ROSARIO *		NOMBRE: NOTA SIMPLE NEGATIVA	
DNI / NIF: 13236073X			
DOMICILIO: PB. CASTILDELGADO			
CIUDAD: CASTILDELGADO (BURGOS)			
C.POSTAL: 09259			
* HEREDEROS DE			
DATOS DEL REGISTRO			
REGISTRO: NOTA SIMPLE NEGATIVA			
FINCA:	TOMO:	SECCIÓN:	FOLIO:
INSCRIPCIÓN:	CARGAS:	LIBRO:	ALTA:
DATOS CATASTRALES			
Paraje: LINDES	Superficie (m²): 5.230		
Valor catastral			
Polígono: 502	(euros): 317,66	Calif. Fiscal: C-04	
Parcela: 5461	C. urbanística: RÚSTICO		
CARACTERÍSTICAS DE LA FINCA			
NATURALEZA:	AGRARIO	LINDEROS	
APROVECHAMIENTO ACTUAL:	LABRADÍO SECANO	Norte: POL_502 PARC_5496, 5462, 5091, 5092	
FORMA Y CONFIGURACIÓN:	IRREGULAR	Sur: POL_502 PARC_5167, 5163, 5162, 5161	
		Este: POL_502 PARC_5093	
		Oeste: POL_502 PARC_5059	
AFECCIÓN			
Tipo de afección: (total / parcial)	PARCIAL	División de la parcela (Si/No):	NO
BIENES AFECTADOS			
Subparcela	Aprovechamiento	Unidad	Expropiación
			Definitiva
			Servidumbre
			Ocupación
			Temporal
			Total
			Afección
0	labradío seco	m2	319,38
			0
			0
			319,38
TOTAL BIENES AFECTADOS:			
AFECCIONES			
TIPO:			
CANTIDAD			



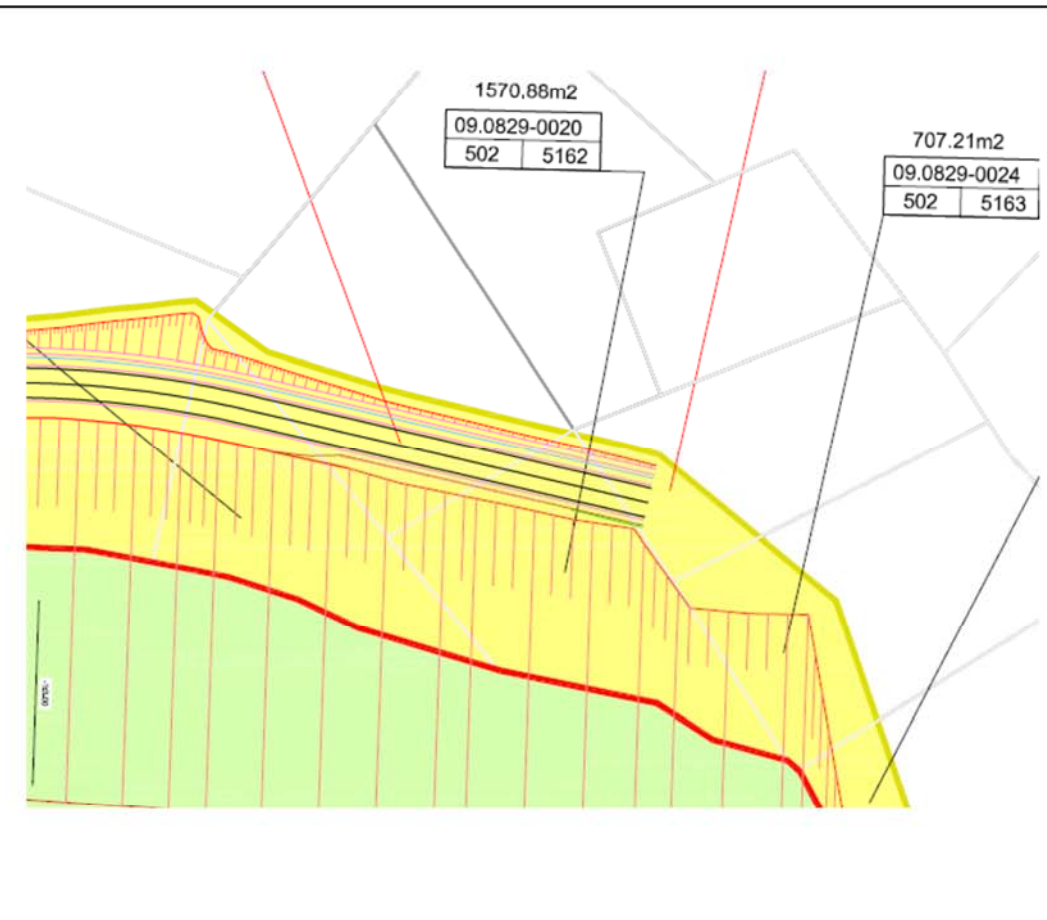
FICHA DE DATOS DE LA PARCELA AFECTADA

		FECHA SEPT. 2022	
PROYECTO: MODIFICADO Nº1 PROYECTO DE TRAZADO Y CONSTRUCCIÓN. AUTOVÍA A12, CAMINO DE SANTIAGO			
TRAMO: SANTO DOMINGO DE LA CALZADA - VILLAMAYOR DEL RÍO			
MUNICIPIO: CASTILDELGADO		PROVINCIA: BURGOS	
COMUNIDAD AUTÓNOMA: CASTILLA Y LEÓN		Nº DE ORDEN: 09.0829-0024	
TITULARIDAD			
DATOS DEL TITULAR (CATASTRO)		DATOS DEL TITULAR (REG. PROPIEDAD)	
NOMBRE: CARCAMO ZUAZO, M. CARMEN		NOMBRE: NOTA SIMPLE NEGATIVA	
DNI / NIF: 16304157D			
DOMICILIO: CR. LOGROÑO - VIGO			
CIUDAD: CASTILDELGADO (BURGOS)			
C.POSTAL: 09259			
TELÉFONO:			
DATOS DEL REGISTRO			
REGISTRO: NOTA SIMPLE NEGATIVA			
FINCA:	TOMO:	SECCIÓN:	FOLIO:
INSCRIPCIÓN:	CARGAS:	LIBRO:	ALTA:
DATOS CATASTRALES			
Paraje: LINDES	Superficie (m²): 2.194		
Polígono: 502	Valor catastral (euros): 47,09 Calif. Fiscal: C-05		
Parcela: 5163	C. urbanística: RÚSTICO		
CARACTERÍSTICAS DE LA FINCA			
NATURALEZA:	AGRARIO	LINDEROS	
APROVECHAMIENTO ACTUAL:	LABRADÍO SECANO	Norte: POL_502 PARC_5461	
FORMA Y CONFIGURACIÓN:	IRREGULAR	Sur: POL_502 PARC_5164	
		Este: POL_502 PARC_5162	
		Oeste: POL_502 PARC_5167	
AFECCIÓN			
Tipo de afección:	PARCIAL	División de la parcela (Si/No):	NO
BIENES AFECTADOS			
Subparcela	Aprovechamiento	Unidad	Expropiación Definitiva
			Servidumbre
			Ocupación Temporal
			Total Afección
0	labradío secano	m2	610,03
			0
			0
			610,03
TOTAL BIENES AFECTADOS:			
AFECCIONES			
TIPO:			
CANTIDAD			



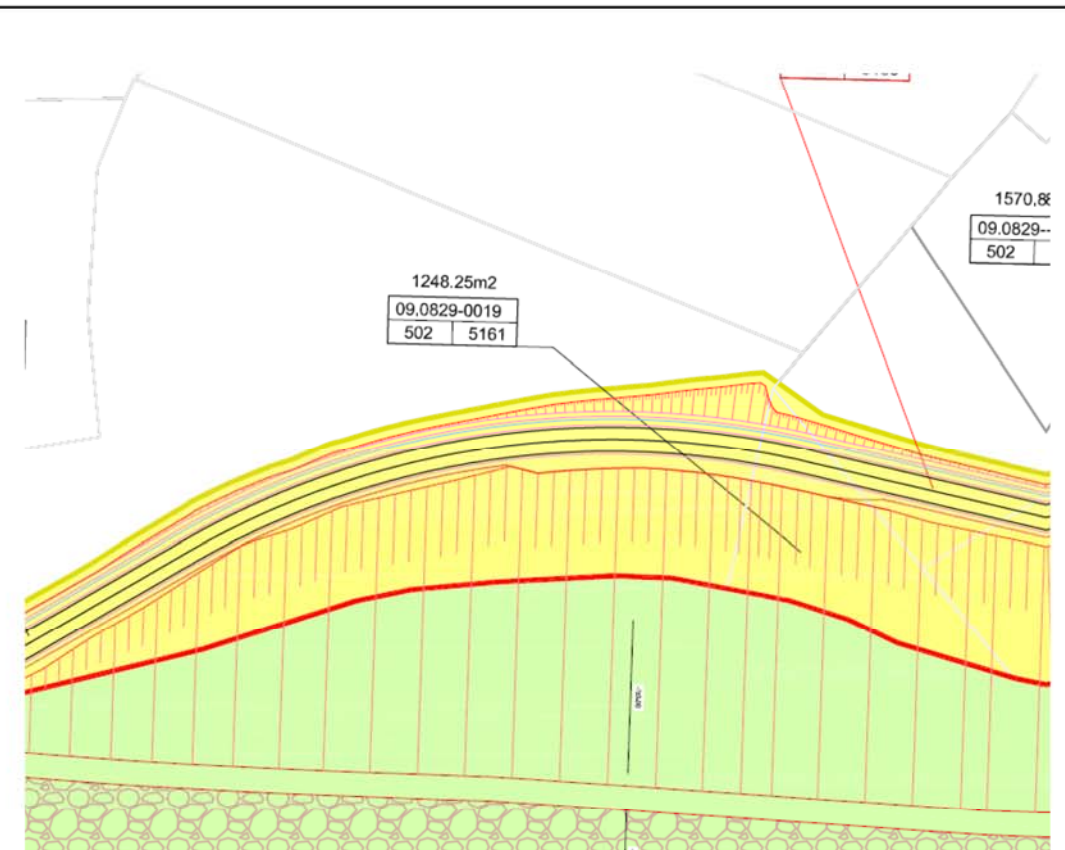
FICHA DE DATOS DE LA PARCELA AFECTADA

		FECHA	SEPT. 2022		
PROYECTO: MODIFICADO Nº1 PROYECTO DE TRAZADO Y CONSTRUCCIÓN. AUTOVÍA A12, CAMINO DE SANTIAGO					
TRAMO: SANTO DOMINGO DE LA CALZADA - VILLAMAYOR DEL RÍO					
MUNICIPIO: CASTILDELGADO		PROVINCIA: BURGOS			
COMUNIDAD AUTÓNOMA: CASTILLA Y LEÓN		Nº DE ORDEN: 09.0829-0020			
TITULARIDAD					
DATOS DEL TITULAR (CATASTRO)		DATOS DEL TITULAR (REG. PROPIEDAD)			
NOMBRE: MELCHOR DIEZ, FELIX Mª ESTER SILVESTRE OCHOA		NOMBRE: NOTA SIMPLE NEGATIVA			
DNI / NIF: 16456530F					
DOMICILIO: CL.PUNTIPIEDRA, 5 - PI: 02 - Pt: C					
CIUDAD: SANTO DOMINGO DE LA CALZADA (LA RIOJA)					
C.POSTAL: 26250					
TELÉFONO:					
DATOS DEL REGISTRO					
REGISTRO: NOTA SIMPLE NEGATIVA					
FINCA:	TOMO:	SECCIÓN:	FOLIO:		
INSCRIPCIÓN:	CARGAS:	LIBRO:	ALTA:		
DATOS CATASTRALES					
Paraje: LINDES	Superficie (m²): 4.390				
	Valor catastral				
Poligono: 502	(euros): 94,32	Calif. Fiscal: C-05			
Parcela: 5162	C. urbanística: RÚSTICO				
CARACTERÍSTICAS DE LA FINCA					
NATURALEZA:	AGRARIO	LINDEROS			
APROVECHAMIENTO ACTUAL:	LABRADÍO SECANO	Norte:	POL_502 PARC_5461		
FORMA Y CONFIGURACIÓN:	IRREGULAR	Sur:	POL_502 PARC_187		
		Este:	POL_502 PARC_5161,199		
		Oeste:	POL_502 PARC_5163, 5164, 5165		
AFECCIÓN					
Tipo de afección: (total / parcial)	PARCIAL	División de la parcela (Si/No):	NO		
BIENES AFECTADOS					
Subparcela	Aprovechamiento	Unidad	Expropiación Definitiva	Ocupación Temporal	Total Afección
0	labradío secano	m ²	1570,88	0	1570,88
TOTAL BIENES AFECTADOS:					
AFECCIONES					
TIPO:					
CANTIDAD					



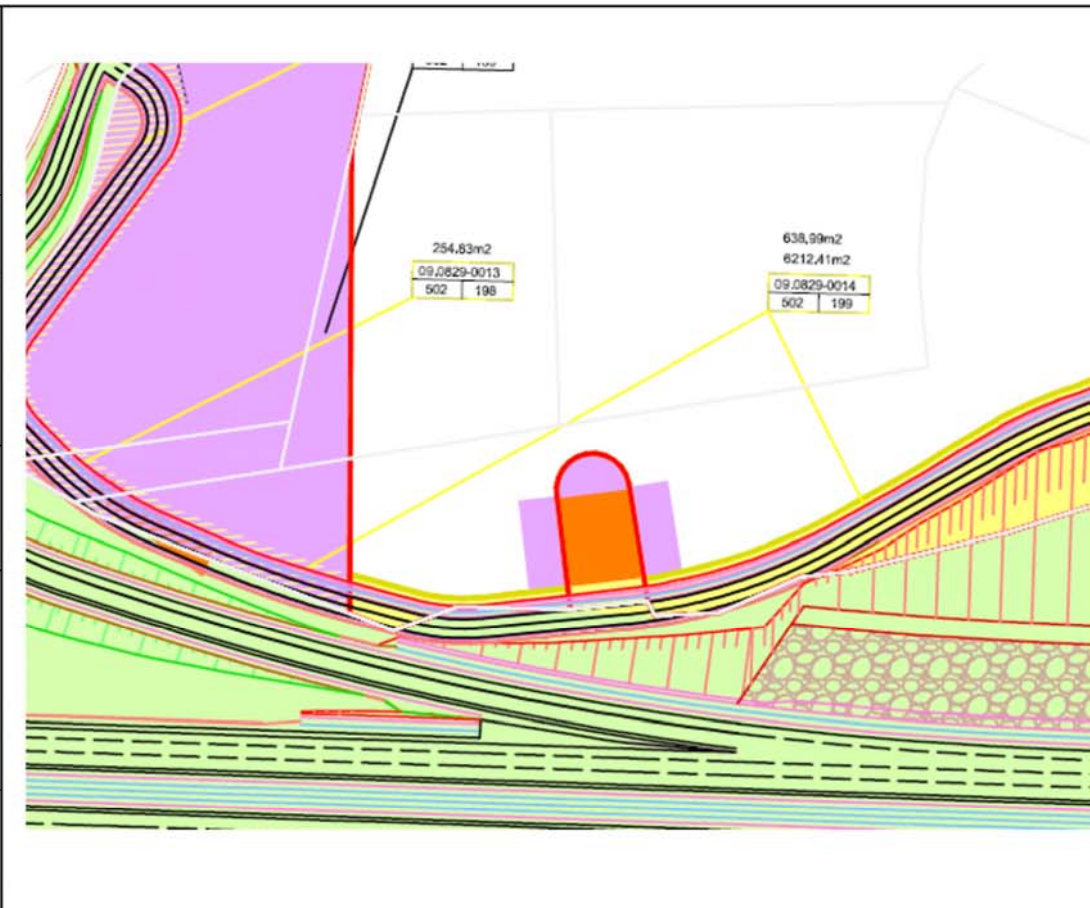
FICHA DE DATOS DE LA PARCELA AFECTADA

		FECHA SEPT. 2022					
PROYECTO: MODIFICADO Nº1 PROYECTO DE TRAZADO Y CONSTRUCCIÓN. AUTOVÍA A12, CAMINO DE SANTIAGO							
TRAMO: SANTO DOMINGO DE LA CALZADA - VILLAMAYOR DEL RÍO							
MUNICIPIO: CASTILDELGADO		PROVINCIA: BURGOS					
COMUNIDAD AUTÓNOMA: CASTILLA Y LEÓN		Nº DE ORDEN: 09.0829-0019					
TITULARIDAD							
DATOS DEL TITULAR (CATASTRO)		DATOS DEL TITULAR (REG. PROPIEDAD)					
NOMBRE: GOMEZ ALONSO, RICARDO		NOMBRE: GOMEZ ALONSO, RICARDO					
DNI / NIF: 13085206T							
DOMICILIO: PB. CASTILDELGADO							
CIUDAD: CASTILDELGADO (BURGOS)							
C.POSTAL:							
TELÉFONO:							
DATOS DEL REGISTRO							
REGISTRO: 2369							
FINCA: SAN MARTIN	TOMO: 1183	SECCIÓN:	FOLIO: 33				
INSCRIPCIÓN: 05/02/2007	CARGAS: SI	LIBRO: 21	ALTA: 2				
DATOS CATASTRALES							
Paraje: LINDES	Superficie (m²): 9.925						
	Valor catastral						
Poligono: 502	(euros): 213,46	Calif. Fiscal: c-05					
Parcela: 5161	C. urbanística: RÚSTICO						
CARACTERÍSTICAS DE LA FINCA							
NATURALEZA:	AGRARIO	LINDEROS					
		Norte: POL_502 PARC_5096					
APROVECHAMIENTO ACTUAL:	LABRADÍO SECANO	Sur: POL_502 PARC_5162					
FORMA Y CONFIGURACIÓN:	IRREGULAR	Este: POL_502 PARC_201, 200, 199					
		Oeste: POL_502 PARC_5093, 5461					
AFECCIÓN							
Tipo de afección: (total / parcial)	PARCIAL	División de la parcela (Si/No):	NO				
BIENES AFECTADOS							
Subparcela	Aprovechamiento	Unidad	Expropiación		Ocupación		Total Afección
			Definitiva	Servidumbre	Temporal		
0	labradío secoano	m2	1248,25	0	0	1248,25	
TOTAL BIENES AFECTADOS:							
AFECCIONES							
TIPO:							
CANTIDAD							



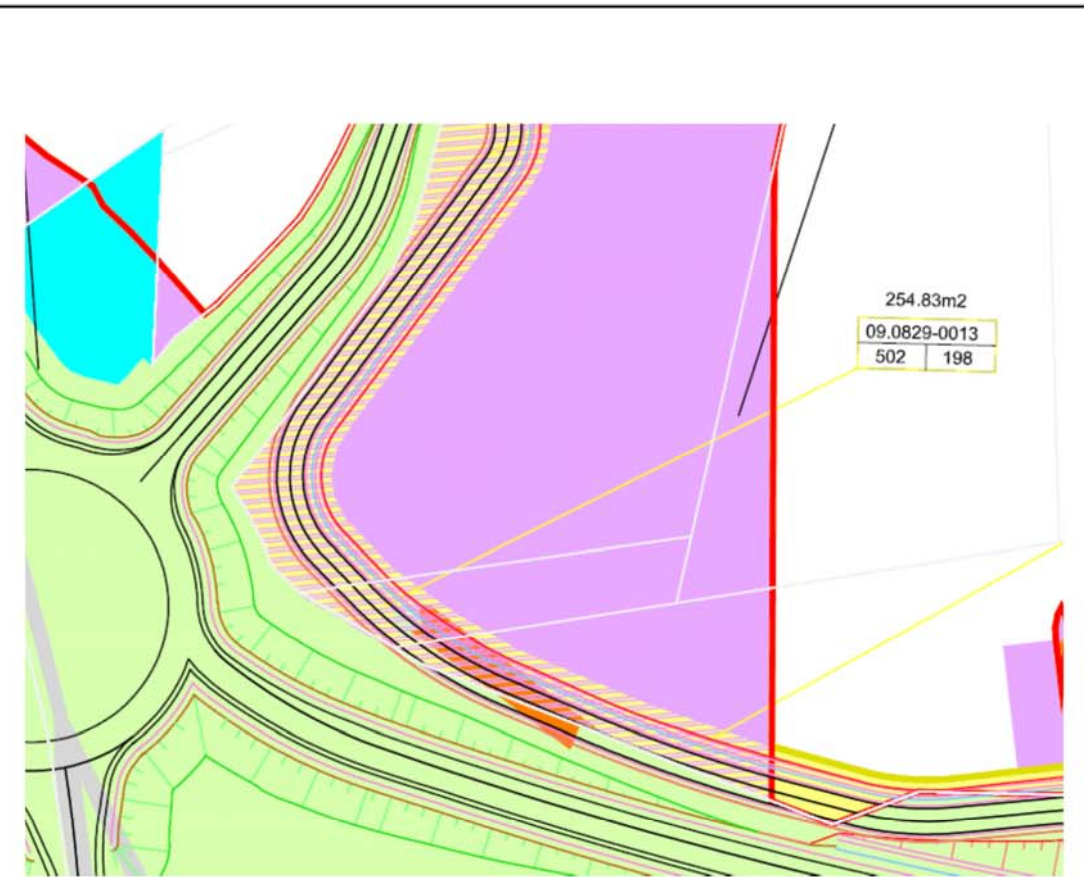
FICHA DE DATOS DE LA PARCELA AFECTADA

		FECHA		SEPT. 2022		
PROYECTO: MODIFICADO Nº1 PROYECTO DE TRAZADO Y CONSTRUCCIÓN. AUTOVÍA A12, CAMINO DE SANTIAGO						
TRAMO: SANTO DOMINGO DE LA CALZADA - VILLAMAYOR DEL RÍO						
MUNICIPIO: CASTILDELGADO		PROVINCIA: BURGOS				
COMUNIDAD AUTÓNOMA: CASTILLA Y LEÓN		Nº DE ORDEN: 09.0829-0014				
TITULARIDAD						
DATOS DEL TITULAR (CATASTRO)		DATOS DEL TITULAR (REG. PROPIEDAD)				
NOMBRE: MARTÍNEZ AGUSTÍN, MARÍA FRANCISCA		NOMBRE: MARTÍNEZ AGUSTÍN, MARÍA FRANCISCA				
DNI / NIF: 16.519.252P						
DOMICILIO: AV SIERRA 1-2D						
CIUDAD: LOGROÑO (LA RIOJA)						
C.POSTAL: 26007						
TELÉFONO:						
DATOS DEL REGISTRO						
REGISTRO: 2321						
FINCA: SAN MARTIN 199	TOMO: 995	SECCIÓN:	FOLIO: 92			
INSCRIPCIÓN: 16/03/1988	CARGAS: NO	LIBRO: 19	ALTA: 2			
DATOS CATASTRALES						
Paraje: SAN MARTIN	Superficie (m²): 44.480					
	Valor catastral					
Poligono: 502	(euros): 11.260,87	Calif. Fiscal: C-02				
Parcela: 199	C. urbanística: RÚSTICO					
CARACTERÍSTICAS DE LA FINCA						
NATURALEZA:	AGRARIO	LINDEROS				
APROVECHAMIENTO ACTUAL:	LABRADÍO SECANO	Norte:	POL_502 PARC_200			
FORMA Y CONFIGURACIÓN:	IRREGULAR	Sur:	POL_502			
		Este:	PARC_187, 188, 189, 198			
		Oeste:	POL_502 PARC_5204			
			PARC_5161, 5162			
AFECCIÓN						
Tipo de afección:	PARCIAL	División de la parcela (Si/No):		NO		
BIENES AFECTADOS						
Subparcela	Aprovechamiento	Unidad	Expropiación Definitiva	Expropiación Servidumbre	Ocupación Temporal	Total Afección
0	labradío secano	m2	6851,4	0	0	6851,4
TOTAL BIENES AFECTADOS:						
AFECCIONES						
TIPO:						
CANTIDAD						



FICHA DE DATOS DE LA PARCELA AFECTADA

		FECHA SEPT. 2022	
PROYECTO: MODIFICADO Nº1 PROYECTO DE TRAZADO Y CONSTRUCCIÓN. AUTOVÍA A12, CAMINO DE SANTIAGO			
TRAMO: SANTO DOMINGO DE LA CALZADA - VILLAMAYOR DEL RÍO			
MUNICIPIO: CASTILDELGADO		PROVINCIA: BURGOS	
COMUNIDAD AUTÓNOMA: CASTILLA Y LEÓN		Nº DE ORDEN: 09.0829-0013	
TITULARIDAD			
DATOS DEL TITULAR (CATASTRO)		DATOS DEL TITULAR (REG. PROPIEDAD)	
NOMBRE: GARCIA AGÜERO, VICENTE *		NOMBRE: CHINCHETRU CARCAMO, ASTERIA	
DNI / NIF: 13236233D		GARCIA AGÜERO, VICENTE	
DOMICILIO: CL. MARGUBETE, 2 - PI: 01 - Pt: IZ			
CIUDAD: SANTO DOMINGO DE LA CALZADA (LA RIOJA)			
C.POSTAL: 26250			
* HEREDEROS DE			
DATOS DEL REGISTRO			
REGISTRO: 2055			
FINCA: SAN MARTIN 198	TOMO: 325	SECCIÓN: 4	FOLIO: 204
INSCRIPCIÓN: 28/08/1981	CARGAS: NO	LIBRO: 4	ALTA: 2
DATOS CATASTRALES			
Paraje: PANRAZO	Superficie (m²): 1.180		
Polígono: 502	Valor catastral (euros): 298,61 Calif. Fiscal: C-02		
Parcela: 198	C. urbanística: RÚSTICO		
CARACTERÍSTICAS DE LA FINCA			
NATURALEZA:	AGRARIO	LINDEROS	
APROVECHAMIENTO ACTUAL:	LABRADÍO SECANO	Norte: POL_502 PARC_199	
FORMA Y CONFIGURACIÓN:	IRREGULAR	Sur: POL_502 PARC_197	
		Este: POL_502 PARC_5204	
		Oeste: POL_502 PARC_189	
AFECCIÓN			
Tipo de afección:	PARCIAL	División de la parcela (Si/No): NO	
BIENES AFECTADOS			
Subparcela	Aprovechamiento	Unidad	Expropiación Definitiva
			Servidumbre
			Ocupación Temporal
			Total Afección
0	labradío secano	m2	254,83
			0
			0
TOTAL BIENES AFECTADOS:			
AFECCIONES			
TIPO:			
CANTIDAD			

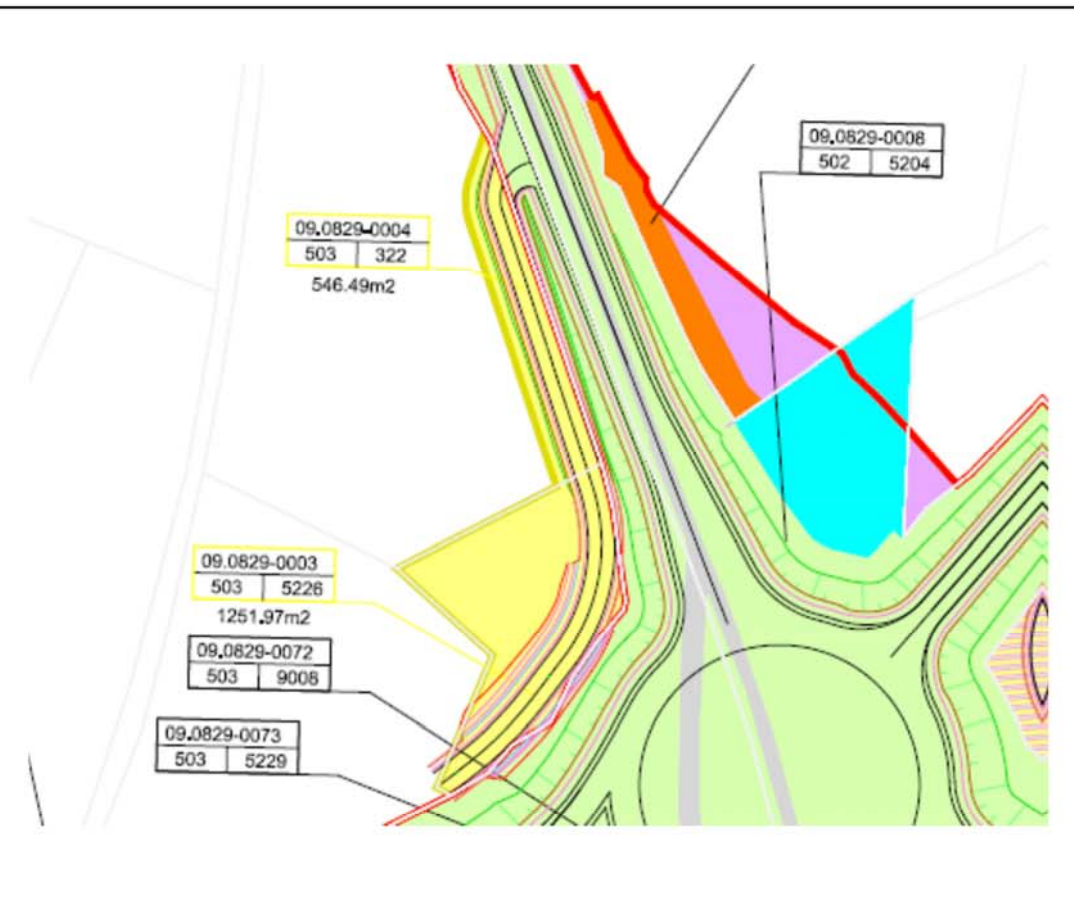


FICHA DE DATOS DE LA PARCELA AFECTADA

		FECHA SEPT. 2022				
PROYECTO: MODIFICADO Nº1 PROYECTO DE TRAZADO Y CONSTRUCCIÓN. AUTOVÍA A12, CAMINO DE SANTIAGO						
TRAMO: SANTO DOMINGO DE LA CALZADA - VILLAMAYOR DEL RÍO						
MUNICIPIO: CASTILDELGADO		PROVINCIA: BURGOS				
COMUNIDAD AUTÓNOMA: CASTILLA Y LEÓN		Nº DE ORDEN: 09.0829-0011				
TITULARIDAD						
DATOS DEL TITULAR (CATASTRO)		DATOS DEL TITULAR (REG. PROPIEDAD)				
NOMBRE: LOPEZ ALONSO, GREGORIA		NOMBRE: LOPEZ ALONSO, GREGORIA				
DNI / NIF: 13061356R						
DOMICILIO: CL. LAS CERCAS, 40						
CIUDAD: GRAÑON (LA RIOJA)						
C.POSTAL: 26259						
TELÉFONO:						
DATOS DEL REGISTRO						
REGISTRO: 2057						
FINCA: SAN MARTIN 197	TOMO: 1183	SECCIÓN:	FOLIO: 55			
INSCRIPCIÓN: 10/05/2008	CARGAS: SI	LIBRO: 21	ALTA: 2			
DATOS CATASTRALES						
Paraje: PANRAZO	Superficie (m²): 11.880					
	Valor catastral					
Poligono: 502	(euros): 3.007,53	Calif. Fiscal: C-02				
Parcela: 197	C. urbanística: RÚSTICO					
CARACTERÍSTICAS DE LA FINCA						
NATURALEZA:	AGRARIO	LINDEROS				
		Norte: POL_502 PARC_198				
APROVECHAMIENTO ACTUAL:	LABRADÍO SECANO	Sur: POL_502 PARC_9013				
FORMA Y CONFIGURACIÓN:	IRREGULAR	Este: POL_502 PARC_5204				
		Oeste: POL_502 PARC_189, 190				
AFECCIÓN						
Tipo de afección:	PARCIAL	División de la parcela (Si/No):	SI			
BIENES AFECTADOS						
Subparcela	Aprovechamiento	Unidad	Expropiación		Ocupación Temporal	Total Afección
			Definitiva	Servidumbre		
0	labradío seco	m2	1814,47	0	0	1814,47
TOTAL BIENES AFECTADOS:						
AFECCIONES						
TIPO:						
CANTIDAD						


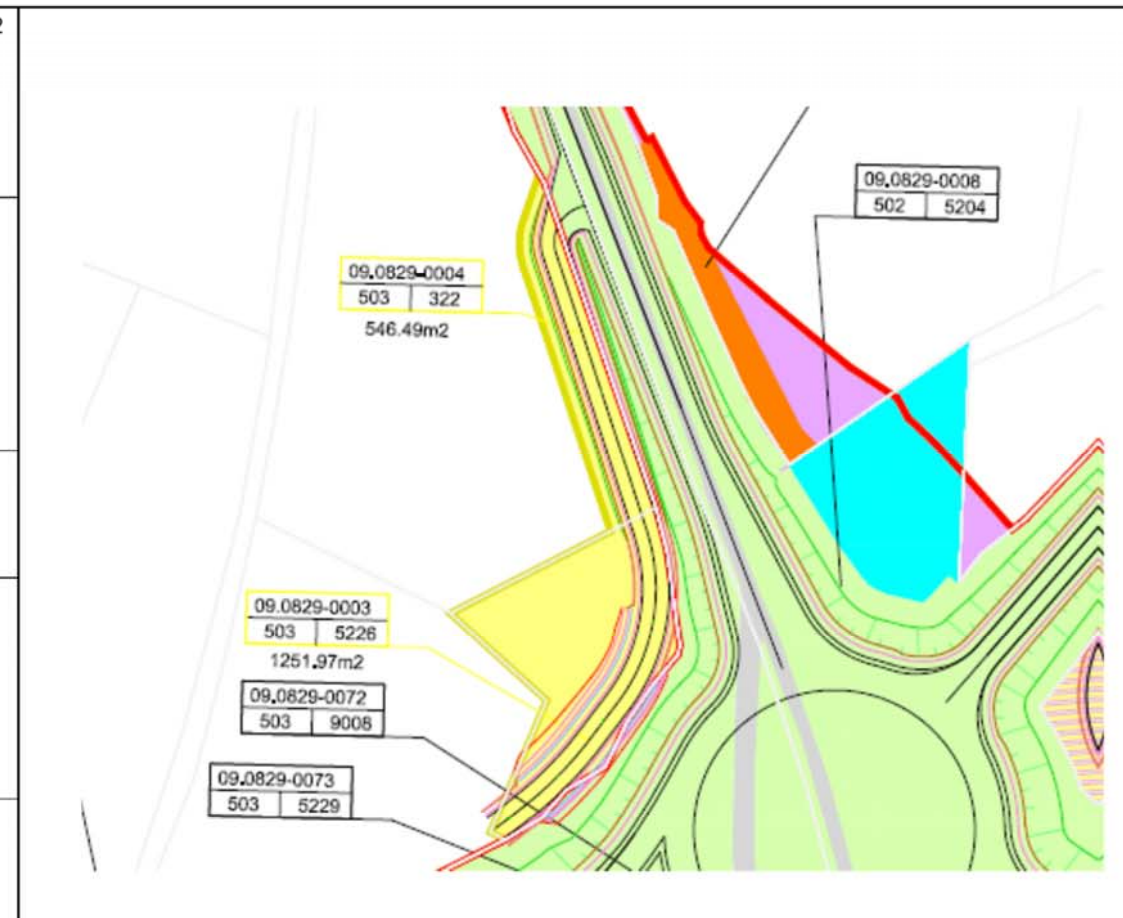
FICHA DE DATOS DE LA PARCELA AFECTADA

		FECHA		SEPT. 2022	
PROYECTO: MODIFICADO Nº1 PROYECTO DE TRAZADO Y CONSTRUCCIÓN. AUTOVÍA A12, CAMINO DE SANTIAGO					
TRAMO: SANTO DOMINGO DE LA CALZADA - VILLAMAYOR DEL RÍO					
MUNICIPIO: CASTILDELGADO			PROVINCIA: BURGOS		
COMUNIDAD AUTÓNOMA: CASTILLA Y LEÓN			Nº DE ORDEN: 09.0829-0004		
TITULARIDAD					
DATOS DEL TITULAR (CATASTRO)			DATOS DEL TITULAR (REG. PROPIEDAD)		
NOMBRE: CASADO SOLORZANO, CELEDONIO			NOMBRE: DUQUE ORTIZ, FRANCISCA		
DNI / NIF: 13236055S			CASADO SOLORZANO, CELEDONIO		
DOMICILIO: MUNICIPIO					
CIUDAD: CASTILDELGADO (BURGOS)					
C.POSTAL: 09259					
TELÉFONO:					
DATOS DEL REGISTRO					
REGISTRO: 2270					
FINCA: PAULAZO 322		TOMO: 451		SECCIÓN: 7	
INSCRIPCIÓN: 02/07/1979		CARGAS: NO		FOLIO: 122	
				ALTA: 1	
DATOS CATASTRALES					
Paraje: PAULAZO		Superficie (m²): 6.960			
		Valor catastral			
Polígono: 503		(euros): 1.092,35		Calif. Fiscal: C-03	
Parcela: 322		C. urbanística: RÚSTICO			
CARACTERÍSTICAS DE LA FINCA					
NATURALEZA:		AGRARIO		LINDEROS	
APROVECHAMIENTO ACTUAL:		LABRADÍO SECANO		Norte: POL_503 PARC 5226, 321	
FORMA Y CONFIGURACIÓN:		IRREGULAR		Sur: POL_503 PARC_9003	
				Este: POL_503 PARC_9003	
				Oeste: POL_502 PARC_9002	
AFECCIÓN					
Tipo de afección:		PARCIAL		División de la parcela (Si/No): NO	
(total / parcial)					
BIENES AFECTADOS					
Subparcela	Aprovechamiento	Unidad	Expropiación Definitiva	Servidumbre	Ocupación Temporal
0	labradío seco	m2	546,49	0	0
				Total Afección	
				546,49	
TOTAL BIENES AFECTADOS:					
AFECCIONES					
TIPO:					
CANTIDAD					



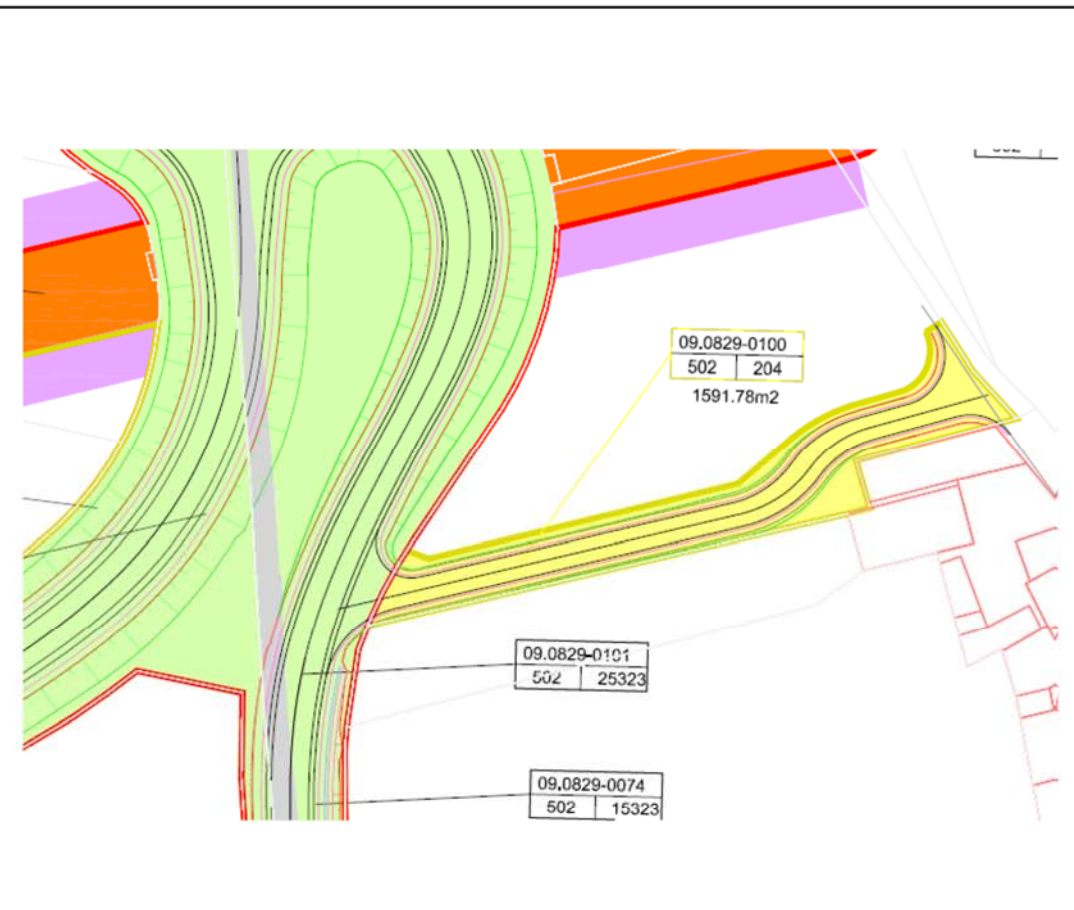
FICHA DE DATOS DE LA PARCELA AFECTADA

		FECHA SEPT. 2022	
PROYECTO: MODIFICADO Nº1 PROYECTO DE TRAZADO Y CONSTRUCCIÓN. AUTOVÍA A12, CAMINO DE SANTIAGO			
TRAMO: SANTO DOMINGO DE LA CALZADA - VILLAMAYOR DEL RÍO			
MUNICIPIO: CASTILDELGADO		PROVINCIA: BURGOS	
COMUNIDAD AUTÓNOMA: CASTILLA Y LEÓN		Nº DE ORDEN: 09.0829-0003	
TITULARIDAD			
DATOS DEL TITULAR (CATASTRO)		DATOS DEL TITULAR (REG. PROPIEDAD)	
NOMBRE: AYUNTAMIENTO DE CASTILDELGADO		NOMBRE: NOTA SIMPLE NEGATIVA	
DNI / NIF: P0908500B			
DOMICILIO: PZ. MAYOR, 1			
CIUDAD: CASTILDELGADO (BURGOS)			
C.POSTAL: 09259			
TELÉFONO:			
DATOS DEL REGISTRO			
REGISTRO: NOTA SIMPLE NEGATIVA			
FINCA:	TOMO:	SECCIÓN:	FOLIO:
INSCRIPCIÓN:	CARGAS:	LIBRO:	ALTA:
DATOS CATASTRALES			
Paraje: PAULAZO	Superficie (m²): 3.166		
Polígono: 503	Valor catastral (euros): 19,91 Calif. Fiscal: E-00		
Parcela: 5226	C. urbanística: RÚSTICO		
CARACTERÍSTICAS DE LA FINCA			
NATURALEZA:	AGRARIO	LINDEROS	
APROVECHAMIENTO ACTUAL:	PASTOS	Norte: POL_503 PARC 320	
FORMA Y CONFIGURACIÓN:	IRREGULAR	Sur: POL_503 PARC_322	
		Este: POL_503 PARC_321	
		Oeste: POL_503 PARC_9008 POL_502 PARC_9002	
AFECCIÓN			
Tipo de afección: (total / parcial)	PARCIAL	División de la parcela (Si/No):	NO
BIENES AFECTADOS			
Subparcela	Aprovechamiento	Unidad	Expropiación Definitiva
			Servidumbre
			Ocupación Temporal
			Total Afección
0	pastos	m2	1251,97
			0
			0
TOTAL BIENES AFECTADOS:			
AFECCIONES			
TIPO:			
CANTIDAD			



FICHA DE DATOS DE LA PARCELA AFECTADA

		FECHA SEPT. 2022				
PROYECTO: MODIFICADO Nº1 PROYECTO DE TRAZADO Y CONSTRUCCIÓN. AUTOVÍA A12, CAMINO DE SANTIAGO						
TRAMO: SANTO DOMINGO DE LA CALZADA - VILLAMAYOR DEL RÍO						
MUNICIPIO: CASTILDELGADO		PROVINCIA: BURGOS				
COMUNIDAD AUTÓNOMA: CASTILLA Y LEÓN		Nº DE ORDEN: 09.0829-0100				
TITULARIDAD						
DATOS DEL TITULAR (CATASTRO)		DATOS DEL TITULAR (REG. PROPIEDAD)				
NOMBRE: BENITO JIMENEZ, M. CARMEN		NOMBRE: BENITO JIMENEZ, CARMEN				
DNI / NIF: 16402450T						
DOMICILIO: CL. SANTA CLARA, 43 - PI:02 - P1A						
CIUDAD: BURGOS (BURGOS)						
C.POSTAL: 09002						
TELÉFONO:						
DATOS DEL REGISTRO						
REGISTRO: 2012						
FINCA: BOSQUE 204	TOMO: 1183	SECCIÓN:	FOLIO: 46			
INSCRIPCIÓN: 16/08/2007	CARGAS: SI	LIBRO: 21	ALTA: 2			
DATOS CATASTRALES						
Paraje: BOSQUE	Superficie (m²): 9.980					
	Valor catastral					
Poligono: 502	(euros): 1.566,38	Calif. Fiscal: C-03				
Parcela: 204	C. urbanística: RÚSTICO					
CARACTERÍSTICAS DE LA FINCA						
NATURALEZA:	AGRARIO	LINDEROS				
		Norte: POL_502 PARC_25323,08				
APROVECHAMIENTO ACTUAL:	LABRADÍO SECANO	Sur: POL_502 PARC_203, 07				
FORMA Y CONFIGURACIÓN:	IRREGULAR	Este: POL_502 PARC_9002				
		Oeste: POL_502 PARC_9014				
AFECCIÓN						
Tipo de afección: (total / parcial)	PARCIAL	División de la parcela (Si/No):	NO			
BIENES AFECTADOS						
Subparcela	Aprovechamiento	Unidad	Expropiación Definitiva	Servidumbre	Ocupación Temporal	Total Afección
0	labradío seco	m2	1591,78	0	0	1591,78
TOTAL BIENES AFECTADOS:						
AFECCIONES						
TIPO:						
CANTIDAD						



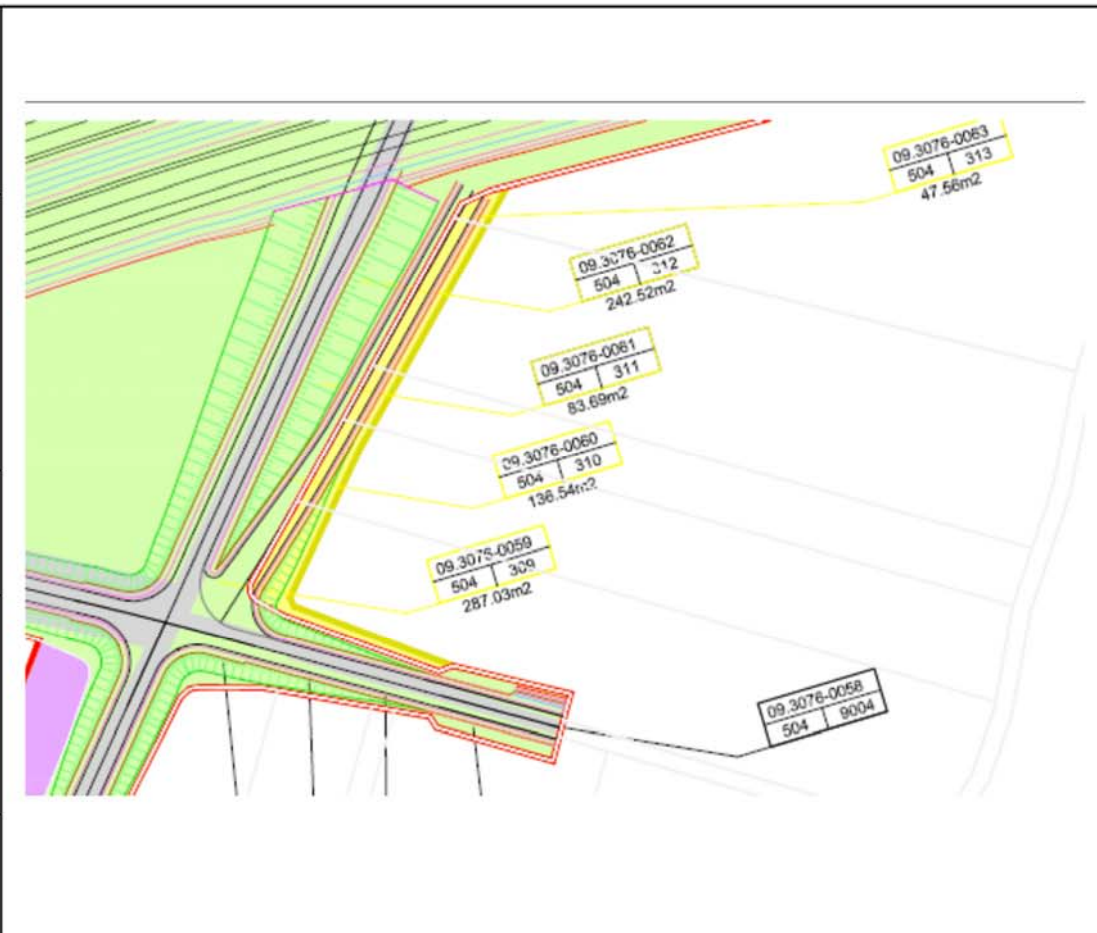
FICHA DE DATOS DE LA PARCELA AFECTADA

		FECHA		SEPT. 2022		
PROYECTO: MODIFICADO Nº1 PROYECTO DE TRAZADO Y CONSTRUCCIÓN. AUTOVÍA A12, CAMINO DE SANTIAGO						
TRAMO: SANTO DOMINGO DE LA CALZADA - VILLAMAYOR DEL RÍO						
MUNICIPIO: REDECILLA DEL CAMINO		PROVINCIA: BURGOS				
COMUNIDAD AUTÓNOMA: CASTILLA Y LEÓN		Nº DE ORDEN: 09.3076-0063				
TITULARIDAD						
DATOS DEL TITULAR (CATASTRO)			DATOS DEL TITULAR (REG. PROPIEDAD)			
NOMBRE: VILLAR HOYO, FLORENCIO *			NOMBRE: VILLAR HOYO, FLORENCIO			
DNI / NIF: 13236303X						
DOMICILIO: MUNICIPIO						
CIUDAD: REDECILLA DEL CAMINO (BURGOS)						
C.POSTAL: 09259						
* HEREDEROS DE						
DATOS DEL REGISTRO						
REGISTRO: 3517						
FINCA: CHOPERAS CAÑAS 313	TOMO: 644	SECCIÓN:	FOLIO: 209			
INSCRIPCIÓN: 17/04/1979	CARGAS: NO	LIBRO: 19	ALTA: 1			
DATOS CATASTRALES						
Paraje: CHOPERAS CAÑAS	Superficie (m²): 49.260					
	Valor catastral					
Polígono: 504	(euros): 17.584,21	Calif. Fiscal: CR-00				
Parcela: 313	C. urbanística: RÚSTICO					
CARACTERÍSTICAS DE LA FINCA						
NATURALEZA:	AGRARIO	LINDEROS				
		Norte:	POL_504 PARC_312, 9004			
APROVECHAMIENTO ACTUAL:	LABRADÍO REGADÍO	Sur:	POL_504 PARC_314			
FORMA Y CONFIGURACIÓN:	IRREGULAR	Este:	POL_504 PARC_9002			
		Oeste:	POL_504 PARC_9011			
AFECCIÓN						
Tipo de afección:	PARCIAL	División de la parcela (Si/No):		SI		
(total / parcial)						
BIENES AFECTADOS						
Subparcela	Aprovechamiento	Unidad	Expropiación		Ocupación	Total
			Definitiva	Servidumbre	Temporal	Afección
0	labradío regadío	m2	47,56	0	0	47,56
TOTAL BIENES AFECTADOS:						
AFECCIONES						
TIPO:						
CANTIDAD						



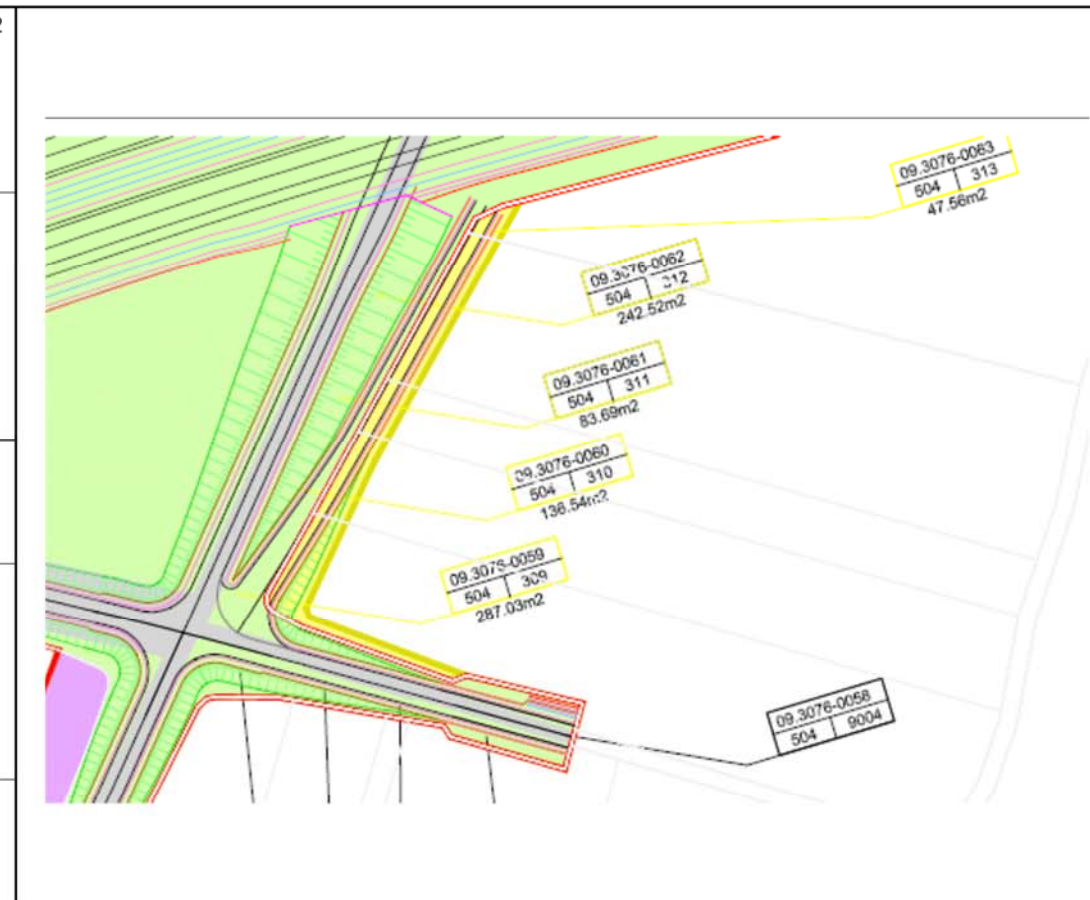
FICHA DE DATOS DE LA PARCELA AFECTADA

		FECHA SEPT. 2022	
PROYECTO: MODIFICADO Nº1 PROYECTO DE TRAZADO Y CONSTRUCCIÓN. AUTOVÍA A12, CAMINO DE SANTIAGO			
TRAMO: SANTO DOMINGO DE LA CALZADA - VILLAMAYOR DEL RÍO			
MUNICIPIO: REDECILLA DEL CAMINO		PROVINCIA: BURGOS	
COMUNIDAD AUTÓNOMA: CASTILLA Y LEÓN		Nº DE ORDEN: 09.3076-0062	
TITULARIDAD			
DATOS DEL TITULAR (CATASTRO)		DATOS DEL TITULAR (REG. PROPIEDAD)	
NOMBRE: ALONSO VILLAR, LUCIA *		NOMBRE: MAYOR CARCEDO, MARIA PODER	
DNI / NIF: 13236447Q		ALONSO VILLAR, LUCIA BARRIO ERAÑA, LUCINIA	
DOMICILIO: MUNICIPIO		ERAÑA MONTOYA, RAFAEL	
CIUDAD: BASCUÑANA (BURGOS)		BARRIO ERAÑA, EMILIO	
C.POSTAL: 26259		ERAÑA ALONSO, JUAN ANTONIO	
* EXISTEN OTROS TITULARES. CONSULTAR RELACIÓN CONCRETA E INDIVI ERAÑA MONTOYA, CRESCENCIA			
DATOS DEL REGISTRO * LA PARCELA 312 ESTA INSCRITA EN DOS TOMOS Y FECHAS DISTINTAS			
REGISTRO: 3697			
FINCA: RUEDAS 312	TOMO: 754 - 1181	SECCIÓN:	FOLIO: 7 - 225
INSCRIPCIÓN: 24/07/1979 - 1/03/2012	CARGAS: NO	LIBRO: 24 - 34	ALTA: 2 - 4
DATOS CATASTRALES			
Paraje: LAS RUEDAS	Superficie (m²): 6.320		
Polígono: 504	Valor catastral (euros): 719,89 Calif. Fiscal: C-03		
Parcela: 312	C. urbanística: RÚSTICO		
CARACTERÍSTICAS DE LA FINCA			
NATURALEZA:	AGRARIO	LINDEROS	
APROVECHAMIENTO ACTUAL:	LABRADÍO SECANO	Norte: POL_504 PARC_311	
FORMA Y CONFIGURACIÓN:	IRREGULAR	Sur: POL_504 PARC_313	
		Este: POL_504 PARC_9002	
		Oeste: POL_504 PARC_9004	
AFECCIÓN			
Tipo de afección: (total / parcial)	PARCIAL	División de la parcela (Si/No):	NO
BIENES AFECTADOS			
Subparcela	Aprovechamiento	Unidad	Expropiación Definitiva
0	labradío secano	m2	242,52
			Servidumbre
			0
			Ocupación Temporal
			0
			Total Afección
			242,52
TOTAL BIENES AFECTADOS:			
AFECCIONES			
TIPO:			
CANTIDAD			



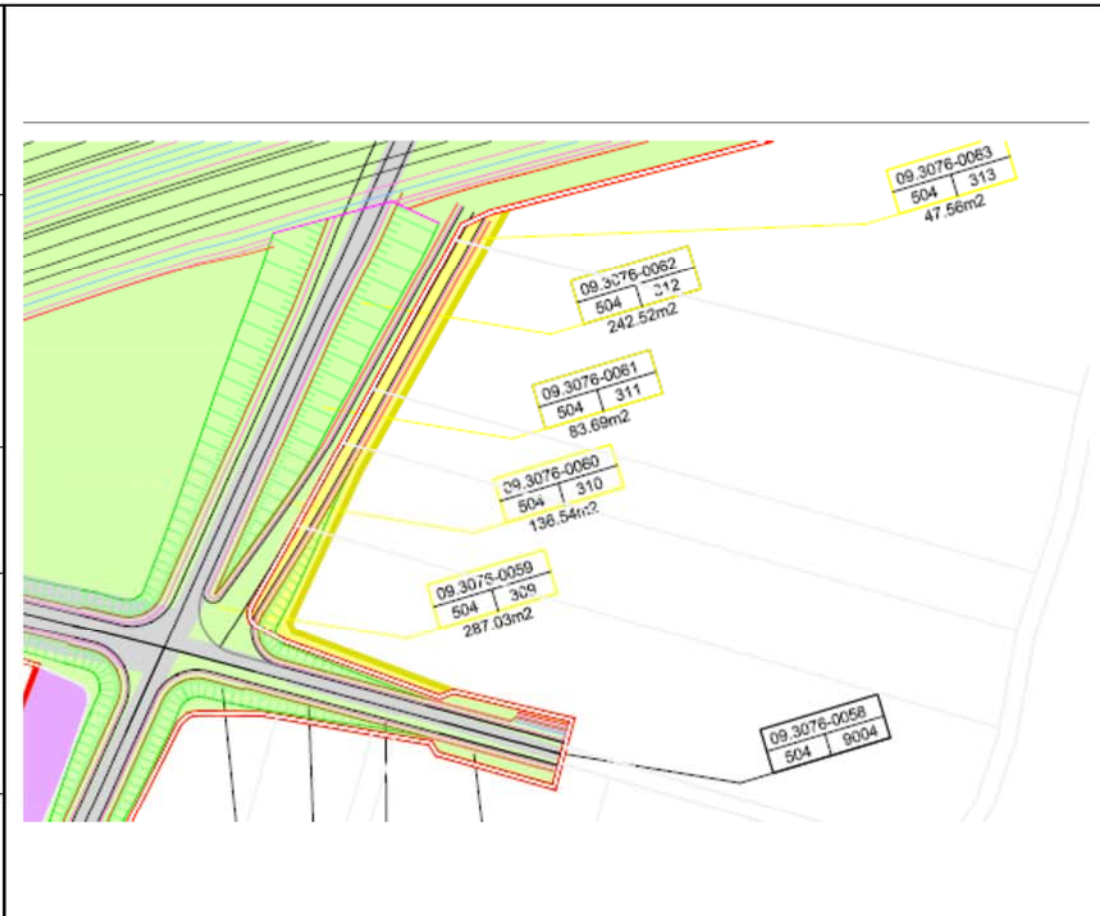
FICHA DE DATOS DE LA PARCELA AFECTADA

		FECHA		SEPT. 2022	
PROYECTO: MODIFICADO Nº1 PROYECTO DE TRAZADO Y CONSTRUCCIÓN. AUTOVÍA A12, CAMINO DE SANTIAGO					
TRAMO: SANTO DOMINGO DE LA CALZADA - VILLAMAYOR DEL RÍO					
MUNICIPIO: REDECILLA DEL CAMINO			PROVINCIA: BURGOS		
COMUNIDAD AUTÓNOMA: CASTILLA Y LEÓN		Nº DE ORDEN: 09.3076-0061			
TITULARIDAD					
DATOS DEL TITULAR (CATASTRO)			DATOS DEL TITULAR (REG. PROPIEDAD)		
NOMBRE: VALGAÑON ALEGRE, SEVERINO			NOMBRE: VALGAÑON ALEGRE, SEVERINO		
DNI / NIF: 13236327B					
DOMICILIO: NO CONSTA					
CIUDAD: NO CONSTA					
C.POSTAL: NO CONSTA					
TELÉFONO:					
DATOS DEL REGISTRO					
REGISTRO: 3494					
FINCA:	RUEDAS 311	TOMO:	644	SECCIÓN:	
INSCRIPCIÓN:	17/04/1979	CARGAS:	NO	LIBRO:	19
		FOLIO:	129	ALTA:	1
DATOS CATASTRALES					
Paraje:	LAS RUEDAS	Superficie (m²):	2.020		
Poligono:	504	Valor catastral (euros):	176,35	Calif. Fiscal:	C-04
Parcela:	311	C. urbanística:	RÚSTICO		
CARACTERÍSTICAS DE LA FINCA					
NATURALEZA:	AGRARIO	LINDEROS			
APROVECHAMIENTO ACTUAL:	LABRADÍO SECANO	Norte:	POL_504 PARC_310		
FORMA Y CONFIGURACIÓN:	IRREGULAR	Sur:	POL_504 PARC_312		
		Este:	POL_504 PARC_9002		
		Oeste:	POL_504 PARC_9004		
AFECCIÓN					
Tipo de afección:	PARCIAL	División de la parcela (Si/No):		NO	
BIENES AFECTADOS					
Subparcela	Aprovechamiento	Unidad	Expropiación		Total
			Definitiva	Servidumbre	Afección
0	labradío secano	m2	83,69	0	83,69
TOTAL BIENES AFECTADOS:					
AFECCIONES					
TIPO:					
CANTIDAD					



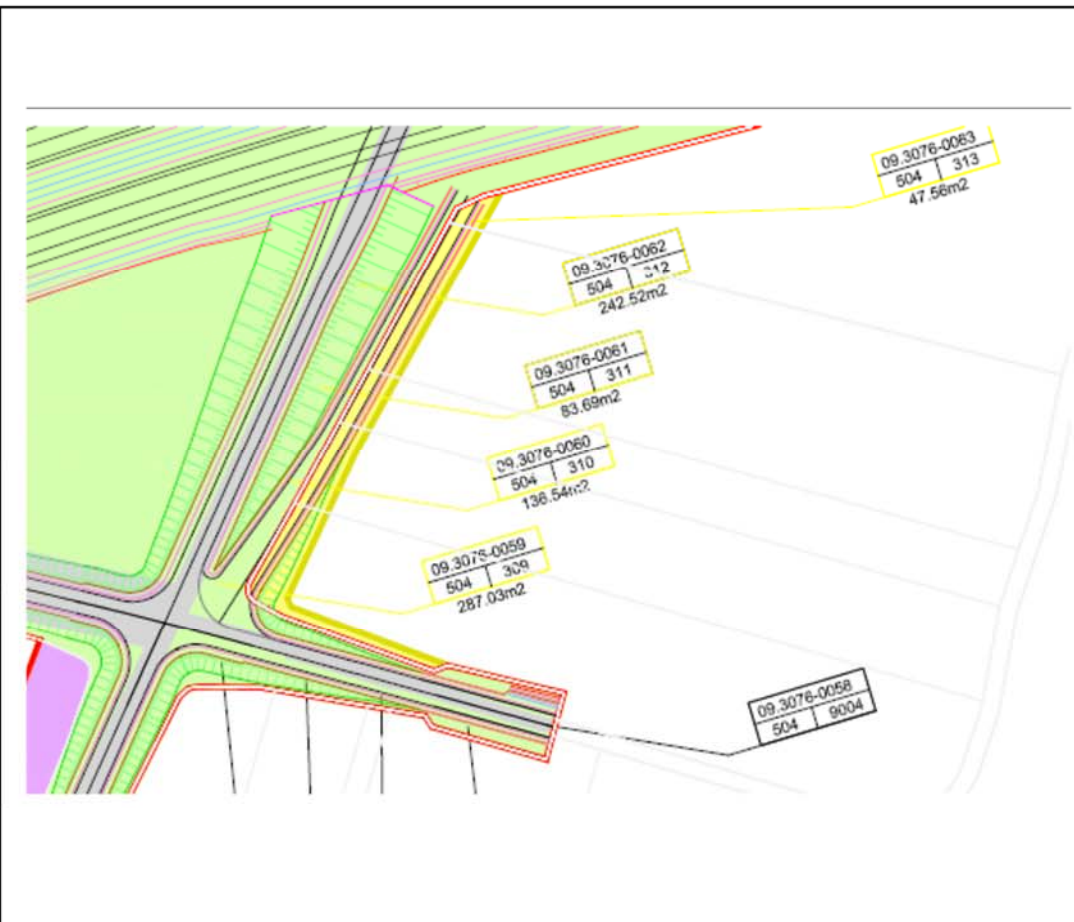
FICHA DE DATOS DE LA PARCELA AFECTADA

		FECHA		SEPT. 2022		
PROYECTO: MODIFICADO Nº1 PROYECTO DE TRAZADO Y CONSTRUCCIÓN. AUTOVÍA A12, CAMINO DE SANTIAGO						
TRAMO: SANTO DOMINGO DE LA CALZADA - VILLAMAYOR DEL RÍO						
MUNICIPIO: REDECILLA DEL CAMINO			PROVINCIA: BURGOS			
COMUNIDAD AUTÓNOMA: CASTILLA Y LEÓN			Nº DE ORDEN: 09.3076-0060			
TITULARIDAD						
DATOS DEL TITULAR (CATASTRO)			DATOS DEL TITULAR (REG. PROPIEDAD)			
NOMBRE: PEREZ GOMEZ, VALENTIN			NOMBRE: PEREZ GOMEZ, VALENTIN			
DNI / NIF: 16456607S						
DOMICILIO: CL. SANTIAGO, 17						
CIUDAD: GRAÑON (LA RIOJA)						
C.POSTAL: 26259						
TELÉFONO:						
DATOS DEL REGISTRO						
REGISTRO: 3790						
FINCA: RUEDAS 310		TOMO: 1161		SECCIÓN: 33		
INSCRIPCIÓN: 25/09/2002		CARGAS: SI		FOLIO: 49		
				ALTA: 2		
DATOS CATASTRALES						
Paraje: LAS RUEDAS		Superficie (m²): 3.600				
		Valor catastral				
Poligono: 504		(euros): 1.284,95		Calif. Fiscal: CR-00		
Parcela: 310		C. urbanística: RÚSTICO				
CARACTERÍSTICAS DE LA FINCA						
NATURALEZA:		AGRARIO		LINDEROS		
APROVECHAMIENTO ACTUAL:		LABRADÍO REGADÍO		Norte: POL_504 PARC_309		
FORMA Y CONFIGURACIÓN:		IRREGULAR		Sur: POL_504 PARC_311		
				Este: POL_504 PARC_9002		
				Oeste: POL_504 PARC_9004		
AFECCIÓN						
Tipo de afección:		PARCIAL		División de la parcela (Si/No): NO		
(total / parcial)						
BIENES AFECTADOS						
Subparcela	Aprovechamiento	Unidad	Expropiación Definitiva	Servidumbre	Ocupación Temporal	Total Afección
0	labradío regadío	m2	138,54	0	0	138,54
TOTAL BIENES AFECTADOS:						
AFECCIONES						
TIPO:						
CANTIDAD						



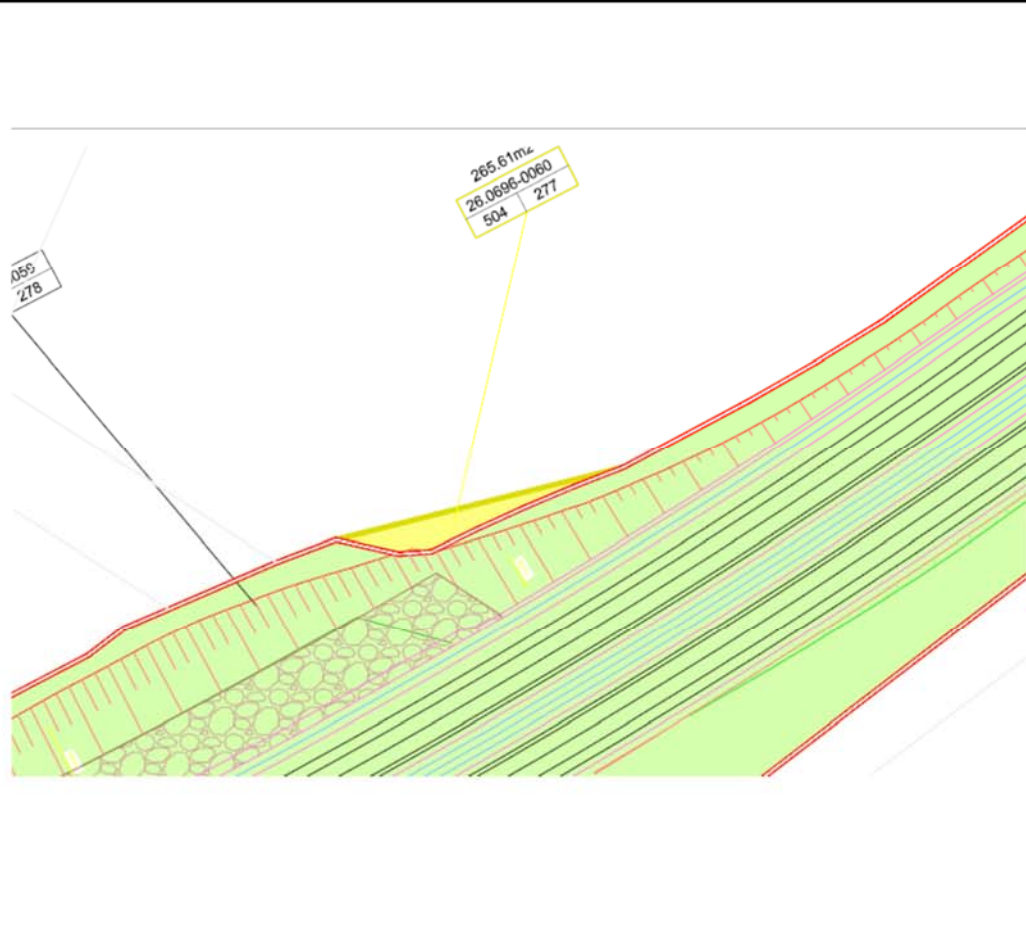

FICHA DE DATOS DE LA PARCELA AFECTADA

		FECHA		SEPT. 2022		
PROYECTO: MODIFICADO Nº1 PROYECTO DE TRAZADO Y CONSTRUCCIÓN. AUTOVÍA A12, CAMINO DE SANTIAGO						
TRAMO: SANTO DOMINGO DE LA CALZADA - VILLAMAYOR DEL RÍO						
MUNICIPIO: REDECILLA DEL CAMINO			PROVINCIA: BURGOS			
COMUNIDAD AUTÓNOMA: CASTILLA Y LEÓN			Nº DE ORDEN: 09.3076-0059			
TITULARIDAD						
DATOS DEL TITULAR (CATASTRO)			DATOS DEL TITULAR (REG. PROPIEDAD)			
NOMBRE: GOMEZ DEL VALLE, M. PILAR *			NOMBRE: GOMEZ VALLE, PILAR			
DNI / NIF: 16359656D						
DOMICILIO: PZ. DE LA CONSTITUCIÓN, 7 PI:01 P:DR						
CIUDAD: SANTO DOMINGO DE LA CALZADA (LA RIOJA)						
C.POSTAL: 26250						
* HEREDEROS DE						
DATOS DEL REGISTRO						
REGISTRO: 3791						
FINCA: RUEDAS 309		TOMO: 778		SECCIÓN:		
INSCRIPCIÓN: 02/05/1979		CARGAS: NO		LIBRO: 25		
				FOLIO: 61		
				ALTA: 1		
DATOS CATASTRALES						
Paraje: LAS RUEDAS		Superficie (m²): 5.200				
		Valor catastral				
Poligono: 504		(euros): 1.856,11		Calif. Fiscal: CR-00		
Parcela: 309		C. urbanística: RÚSTICO				
CARACTERÍSTICAS DE LA FINCA						
NATURALEZA:		AGRARIO		LINDEROS		
APROVECHAMIENTO ACTUAL:		LABRADÍO REGADÍO		Norte: POL_504 PARC_9004		
FORMA Y CONFIGURACIÓN:		IRREGULAR		Sur: POL_504 PARC_310		
				Este: POL_504 PARC_9002		
				Oeste: POL_504 PARC_9004		
AFECCIÓN						
Tipo de afección:		PARCIAL		División de la parcela (Si/No): NO		
(total / parcial)						
BIENES AFECTADOS						
				Expropiación		
				Ocupación		
				Total		
Subparcela	Aprovechamiento	Unidad	Definitiva	Servidumbre	Temporal	Afección
0	labradío regadío	m2	287,03	0	0	287,03
TOTAL BIENES AFECTADOS:						
AFECCIONES						
TIPO:						
CANTIDAD						



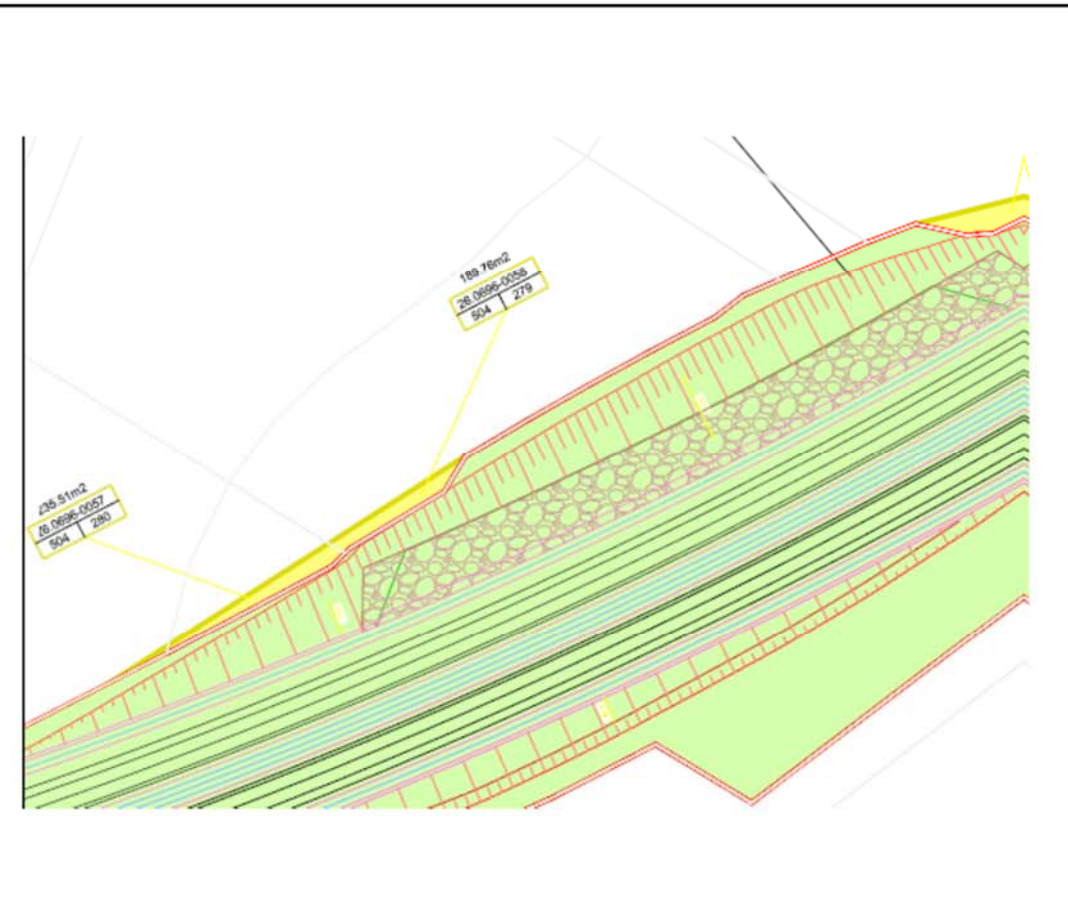
FICHA DE DATOS DE LA PARCELA AFECTADA

		FECHA SEPT. 2022				
PROYECTO: MODIFICADO Nº1 PROYECTO DE TRAZADO Y CONSTRUCCIÓN. AUTOVÍA A12, CAMINO DE SANTIAGO						
TRAMO SANTO DOMINGO DE LA CALZADA - VILLAMAYOR DEL RÍO						
MUNICIPIO: GRAÑÓN		PROVINCIA: LA RIOJA				
COMUNIDAD AUTÓNOMA: LA RIOJA		Nº DE ORDEN: 26.0696-0060				
TITULARIDAD						
DATOS DEL TITULAR (CATASTRO)		DATOS DEL TITULAR (REG. PROPIEDAD)				
NOMBRE: PEREZ GARCIA PABLO*		NOMBRE: PEREZ GARCIA PABLO				
DNI / NIF: 16359838F						
DOMICILIO: CL MAYOR 25						
CIUDAD: GRAÑÓN (LA RIOJA)						
C.POSTAL: 26259						
* HEREDEROS DE						
DATOS DEL REGISTRO						
REGISTRO: 10209						
FINCA: EL NOGAL - 277	TOMO: 1087	SECCIÓN:	FOLIO: 213			
INSCRIPCIÓN: 01/12/1987	CARGAS: NO	LIBRO: 112	ALTA: 1			
DATOS CATASTRALES						
Paraje: NOGAL	Superficie (m²): 72.983					
	Valor catastral					
Polígono: 504	(euros): 18.438,84	Calif. Fiscal: C-03				
Parcela: 277	C. urbanística: RÚSTICO					
CARACTERÍSTICAS DE LA FINCA						
NATURALEZA:	AGRARIO	LINDEROS				
APROVECHAMIENTO ACTUAL:	LABRADÍO SECANO	Norte: POL_504.PARC_278				
FORMA Y CONFIGURACIÓN:	IRREGULAR	Sur: POL_PARC_				
		Este: POL_504.PARC_9003				
		Oeste: POL_PARC_				
AFECCIÓN						
Tipo de afección:	PARCIAL	División de la parcela (SI/No):	NO			
BIENES AFECTADOS						
Subparcela	Aprovechamiento	Unidad	Expropiación		Ocupación Temporal	Total Afección
			Definitiva	Servidumbre		
a	labradío secano	m2	265,61	0	0	265,61
b	labradío secano	Mm2	0	0	0	0
TOTAL BIENES AFECTADOS:						265,61
AFECCIONES						
TIPO:						
CANTIDAD						

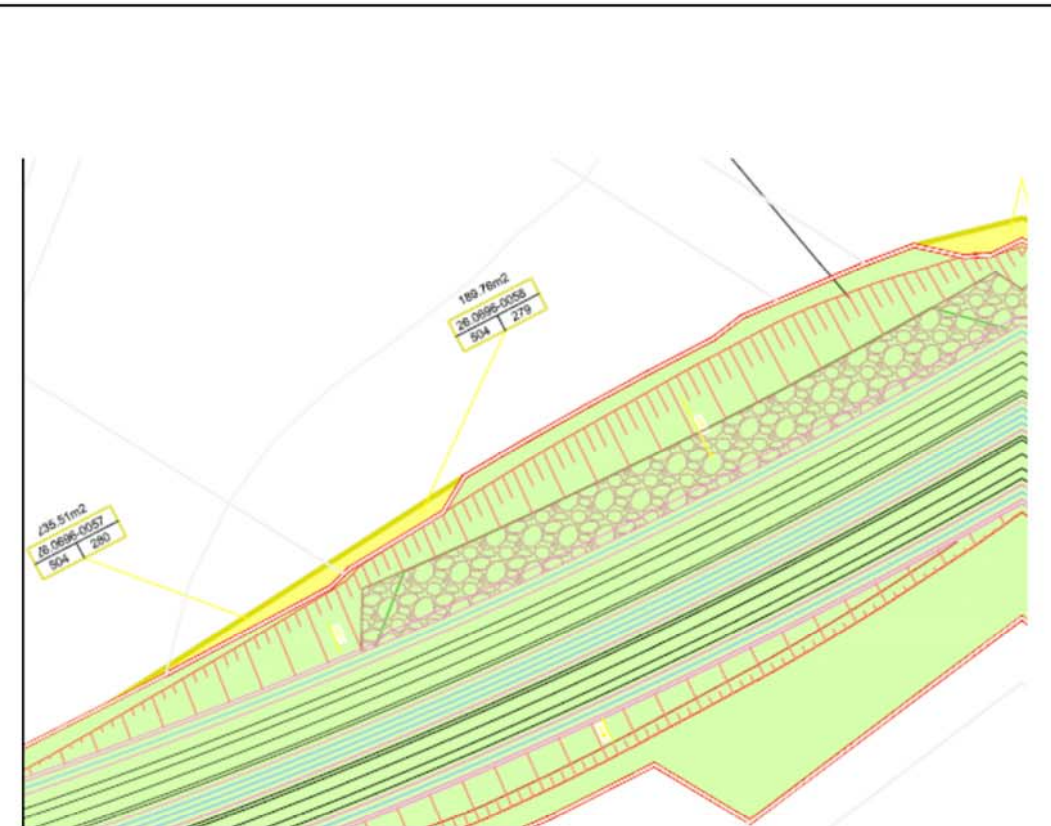
FICHA DE DATOS DE LA PARCELA AFECTADA

		FECHA		SEPT. 2022	
PROYECTO: MODIFICADO Nº1 PROYECTO DE TRAZADO Y CONSTRUCCIÓN. AUTOVÍA A12, CAMINO DE SANTIAGO					
TRAMO: SANTO DOMINGO DE LA CALZADA - VILLAMAYOR DEL RÍO					
MUNICIPIO: GRAÑÓN		PROVINCIA: LA RIOJA			
COMUNIDAD AUTÓNOMA: LA RIOJA		Nº DE ORDEN: 26.0696-0058			
TITULARIDAD					
DATOS DEL TITULAR (CATASTRO)			DATOS DEL TITULAR (REG. PROPIEDAD)		
NOMBRE: GRIJALBA DAVALOS JACINTO			NOMBRE: GRIJALBA DAVALOS JACINTO		
DNI / NIF: 16489685L					
DOMICILIO: CL MAYOR 11					
CIUDAD: GRAÑÓN (LA RIOJA)					
C.POSTAL: 26259					
TELÉFONO:					
DATOS DEL REGISTRO					
REGISTRO: 10211					
FINCA: EL NOGAL - 279		TOMO: 1087		SECCIÓN: 215	
INSCRIPCIÓN: 13/03/2013		CARGAS: SI		LIBRO: 112	
				ALTA: 2	
DATOS CATASTRALES					
Paraje: NOGAL		Superficie (m²): 36.305			
		Valor catastral			
Polígono: 504		(euros): 9.188,49		Calif. Fiscal: C-03	
Parcela: 279		C. urbanística: RÚSTICO			
CARACTERÍSTICAS DE LA FINCA					
NATURALEZA:		AGRARIO		LINDEROS	
APROVECHAMIENTO ACTUAL:		LABRADÍO SECANO		Norte: POL_504.PARC_280	
FORMA Y CONFIGURACIÓN:		IRREGULAR		Sur: POL_504.PARC_278	
				Este: POL_504.PARC_9003	
				Oeste: POL_PARC_CARRETERA	
AFECCIÓN					
Tipo de afección:		PARCIAL		División de la parcela (SI/No): SI	
BIENES AFECTADOS					
Subparcela	Aprovechamiento	Unidad	Expropiación		Total
			Definitiva	Servidumbre	Afección
a	labradío secano	m2	189,76	0	189,76
b	labradío secano	m2	0	0	0
TOTAL BIENES AFECTADOS:					189,76
AFECCIONES					
TIPO:					
CANTIDAD					



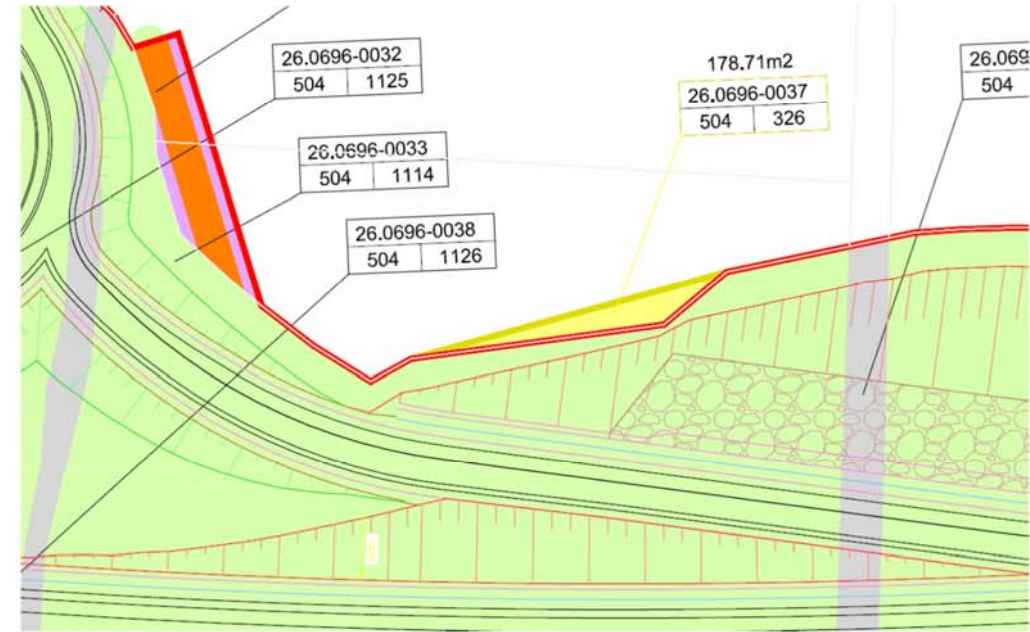
FICHA DE DATOS DE LA PARCELA AFECTADA

		FECHA		SEPT. 2022	
PROYECTO: MODIFICADO Nº1 PROYECTO DE TRAZADO Y CONSTRUCCIÓN. AUTOVÍA A12, CAMINO DE SANTIAGO					
TRAMO: SANTO DOMINGO DE LA CALZADA - VILLAMAYOR DEL RÍO					
MUNICIPIO: GRAÑÓN		PROVINCIA: LA RIOJA			
COMUNIDAD AUTÓNOMA: LA RIOJA		Nº DE ORDEN: 26.0696-0057			
TITULARIDAD					
DATOS DEL TITULAR (CATASTRO)			DATOS DEL TITULAR (REG. PROPIEDAD)		
NOMBRE: PEREZ ALONSO ADORACIÓN			NOMBRE: PEREZ ALONSO ADORACIÓN		
DNI / NIF: 12147491H					
DOMICILIO: CL. MARQUES DE LOZOYA 9 PI:12 Pt:B					
CIUDAD: MADRID (MADRID)					
C.POSTAL: 28007					
TELÉFONO:					
DATOS DEL REGISTRO					
REGISTRO: 10212					
FINCA: EL NOGAL - 280		TOMO: 1087		SECCIÓN:	
INSCRIPCIÓN: 17/09/2013		CARGAS: SI		LIBRO: 112	
				FOLIO: 216	
				ALTA: 2	
DATOS CATASTRALES					
Paraje: NOGAL		Superficie (m²): 39.673			
		Valor catastral (euros): 11.271,72			
Poligono: 504		Calif. Fiscal: C-03 , C-02			
Parcela: 280		C. urbanística: RÚSTICO			
CARACTERÍSTICAS DE LA FINCA					
NATURALEZA:		AGRARIO		LINDEROS	
APROVECHAMIENTO ACTUAL:		LABRADÍO SECANO		Norte: POL_PARC_	
FORMA Y CONFIGURACIÓN:		IRREGULAR		Sur: POL_504.PARC_279	
				Este: POL_504.PARC_9003	
				Oeste: POL_PARC_	
AFECCIÓN					
Tipo de afección:		PARCIAL		División de la parcela (Si/No): SI	
BIENES AFECTADOS					
Subparcela	Aprovechamiento	Unidad	Expropiación		Total
			Definitiva	Servidumbre	Afección
a	labradío secano	m2	235,51	0	235,51
b	labradío secano	m2	0	0	0
TOTAL BIENES AFECTADOS:					235,51
AFECCIONES					
TIPO:					
CANTIDAD					



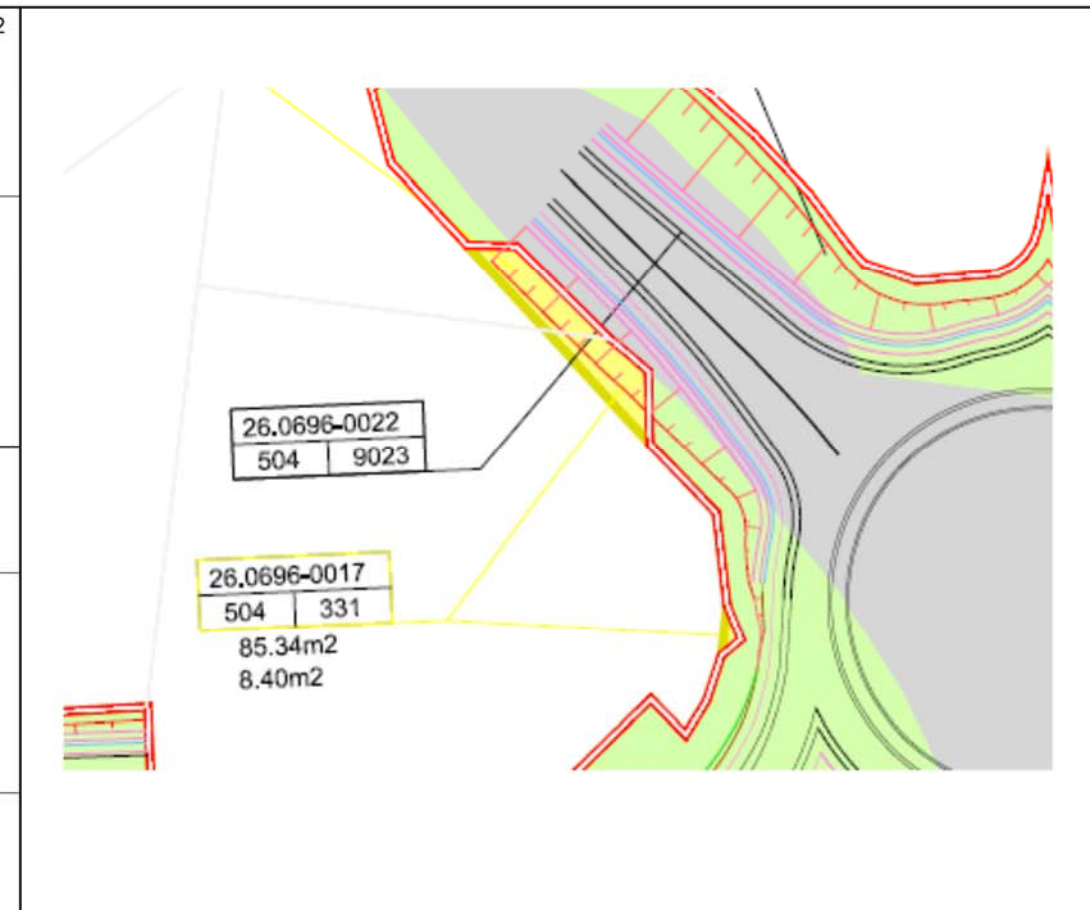
FICHA DE DATOS DE LA PARCELA AFECTADA

		FECHA SEPT. 2022	
PROYECTO: MODIFICADO Nº1 PROYECTO DE TRAZADO Y CONSTRUCCIÓN. AUTOVÍA A12, CAMINO DE SANTIAGO			
TRAMO SANTO DOMINGO DE LA CALZADA - VILLAMAYOR DEL RÍO			
MUNICIPIO: GRAÑÓN		PROVINCIA: LA RIOJA	
COMUNIDAD AUTÓNOMA: LA RIOJA		Nº DE ORDEN: 26.0696-0037	
TITULARIDAD			
DATOS DEL TITULAR (CATASTRO)		DATOS DEL TITULAR (REG. PROPIEDAD)	
NOMBRE: MURILLO PERUJO SILVIANO		NOMBRE: MURILLO PERUJO, SILVIANO	
DNI / NIF: 16359840D		MURILLO PERUJO, SILVIANO	
DOMICILIO: CL MARTIN GARCIA 2		AGUSTIN MANTECON, CARMEN	
CIUDAD: GRAÑÓN (LA RIOJA)		IÑIGUEZ AGUSTIN, PEDRO	
C.POSTAL: 26259		AGUSTIN MANTECON, MARIA ASCENSIÓN	
TELÉFONO:			
DATOS DEL REGISTRO			
REGISTRO: 10256			
FINCA:	TOMO: 1088	SECCIÓN:	FOLIO: 35
INSCRIPCIÓN: 20/11/1988	CARGAS: SI	LIBRO: 113	ALTA: 2
DATOS CATASTRALES			
Paraje: BARRASPASA	Superficie (m²): 14.294		
	Valor catastral		
Poligono: 504	(euros): 4.132,78	Calif. Fiscal: C-02 , C-03	
Parcela: 326	C. urbanística: RÚSTICO		
CARACTERÍSTICAS DE LA FINCA			
NATURALEZA:	AGRARIO	LINDEROS	
		Norte: POL_504.PARC_324	
APROVECHAMIENTO ACTUAL:	LABRADÍO SECANO	Sur: POL_504.PARC_1114	
		Este: POL_504.PARC_9010	
FORMA Y CONFIGURACIÓN:	IRREGULAR	Oeste: POL_504.PARC_9009	
AFECCIÓN			
Tipo de afección:	PARCIAL	División de la parcela (SI/No): NO	
BIENES AFECTADOS			
Subparcela	Aprovechamiento	Unidad	Expropiación
			Definitiva
			Servidumbre
			Ocupación
			Temporal
			Total
			Afección
a	labradío secano	m2	178,71
b	labradío secano	m2	0
			0
			0
TOTAL BIENES AFECTADOS:			178,71
AFECCIONES			
TIPO:			
CANTIDAD			



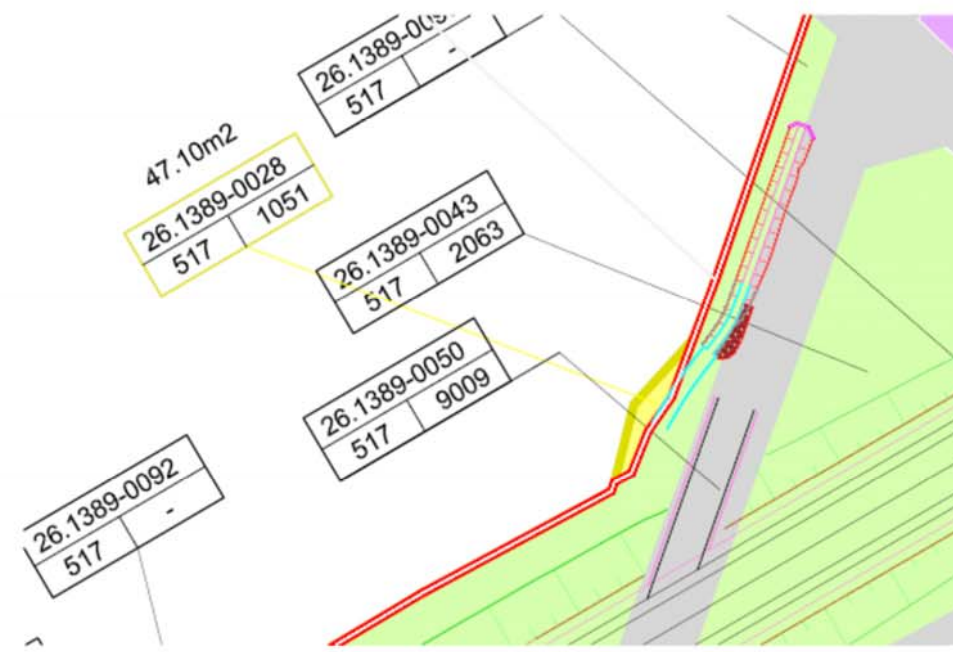
FICHA DE DATOS DE LA PARCELA AFECTADA

		FECHA		SEPT. 2022		
PROYECTO: MODIFICADO Nº1 PROYECTO DE TRAZADO Y CONSTRUCCIÓN. AUTOVÍA A12, CAMINO DE SANTIAGO						
TRAMO: SANTO DOMINGO DE LA CALZADA - VILLAMAYOR DEL RÍO						
MUNICIPIO: GRAÑÓN		PROVINCIA: LA RIOJA				
COMUNIDAD AUTÓNOMA: LA RIOJA		Nº DE ORDEN: 26.0696-0017				
TITULARIDAD						
DATOS DEL TITULAR (CATASTRO)			DATOS DEL TITULAR (REG. PROPIEDAD)			
NOMBRE: ALONSO AGUSTIN, ANTONIO			NOMBRE: ALONSO AGUSTIN, ANTONIO			
DNI / NIF: 12193053V						
DOMICILIO: AV EL FERROL 30 BI:30 PI:06 Pt: 1						
CIUDAD: MADRID (MADRID)						
C.POSTAL: 28029						
TELÉFONO:						
DATOS DEL REGISTRO						
REGISTRO: 10261						
FINCA: BARRASPASA - 331		TOMO: 1088	SECCIÓN:	FOLIO: 40		
INSCRIPCIÓN: 23/08/1993	CARGAS: NO	LIBRO: 113	ALTA: 2			
DATOS CATASTRALES						
Paraje: BARRASPASA	Superficie (m²): 7.732					
	Valor catastral					
Polígono: 504	(euros): 3.053,61	Calif. Fiscal: C-02				
Parcela: 331	C. urbanística: RÚSTICO					
CARACTERÍSTICAS DE LA FINCA						
NATURALEZA:		AGRARIO		LINDEROS		
APROVECHAMIENTO ACTUAL:		LABRADÍO SECANO		Norte: POL_504.PARC_332		
FORMA Y CONFIGURACIÓN:		IRREGULAR		Sur: POL_504.PARC_10330		
				Este: POL_504.PARC_335		
				Oeste: POL_504 PARC_9023, 9013		
AFECCIÓN						
Tipo de afección:		PARCIAL		División de la parcela (Si/No): NO		
BIENES AFECTADOS						
Subparcela	Aprovechamiento	Unidad	Expropiación Definitiva	Servidumbre	Ocupación Temporal	Total Afección
0	labradío secano	m2	93,74	0	0	93,74
TOTAL BIENES AFECTADOS:						
AFECCIONES						
TIPO:						
CANTIDAD						

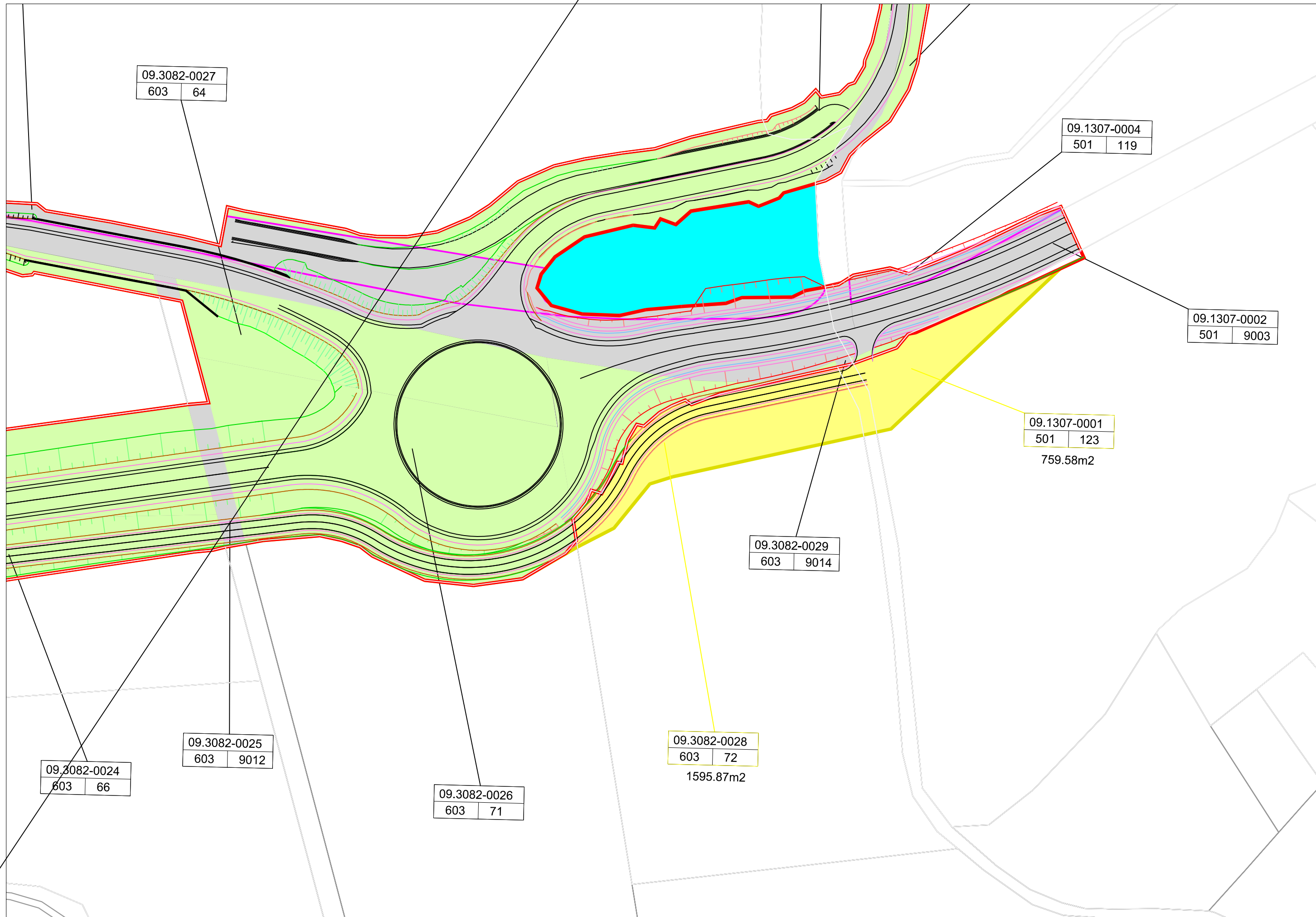


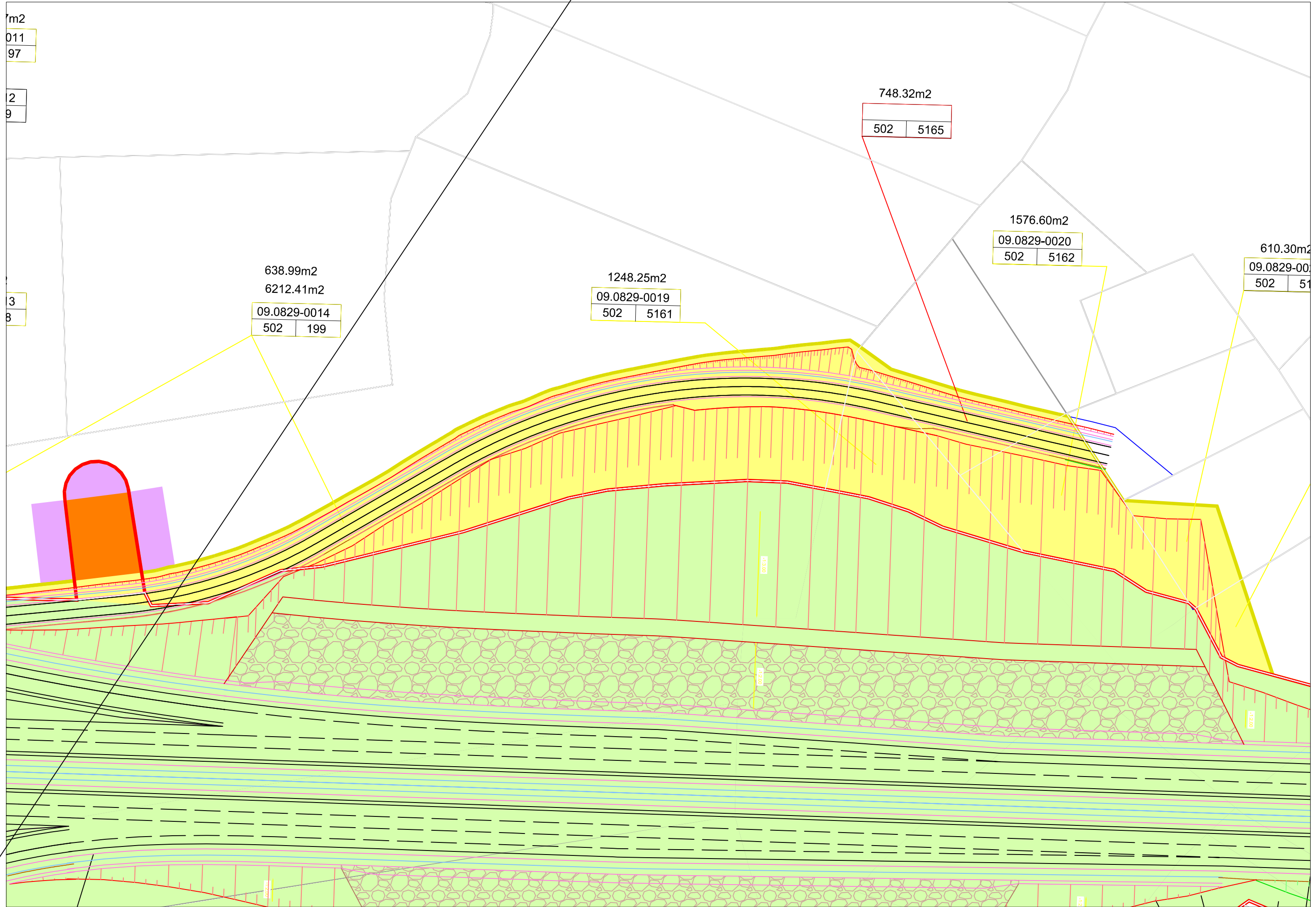
FICHA DE DATOS DE LA PARCELA AFECTADA

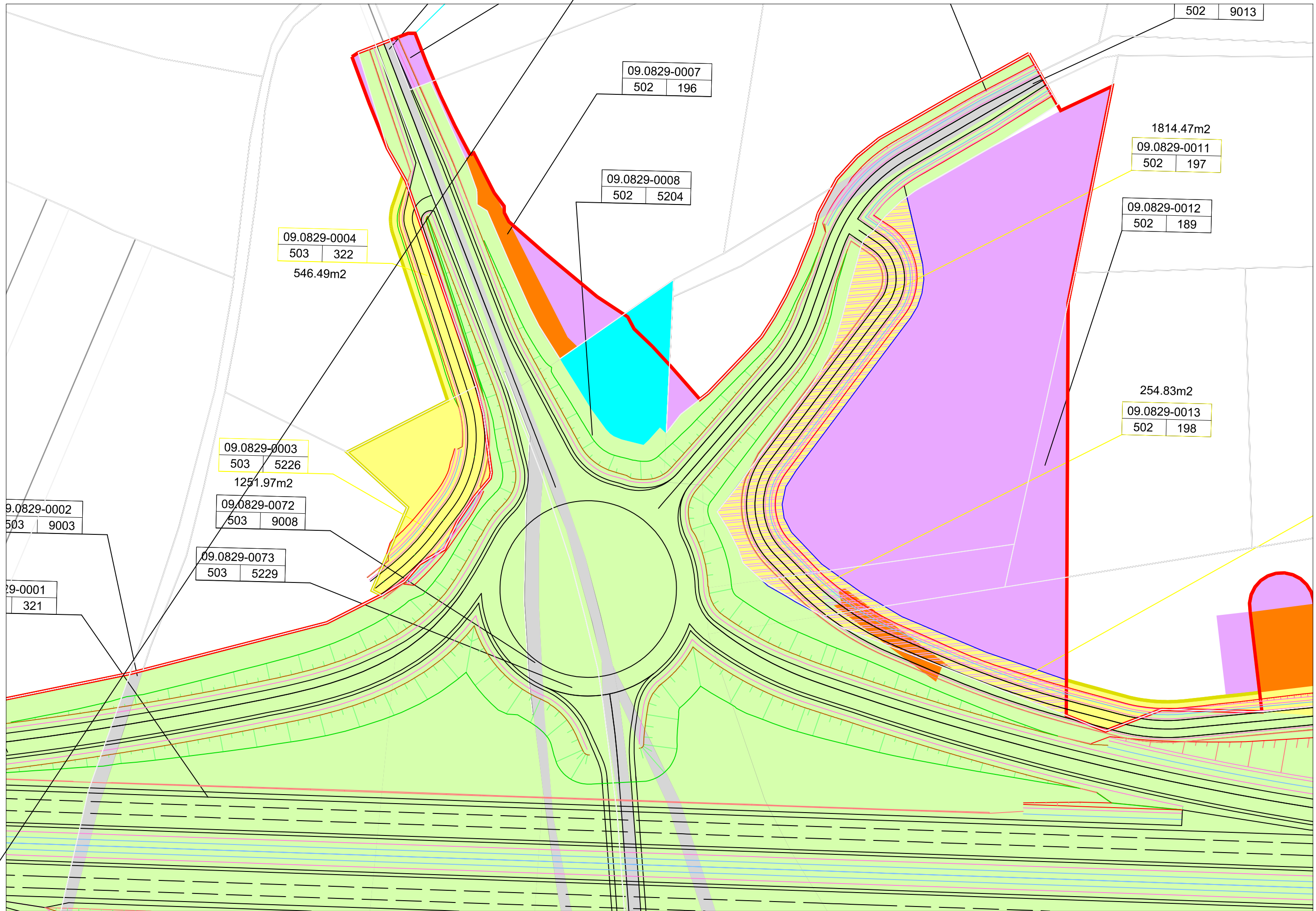
		FECHA SEPT. 2022	
PROYECTO: MODIFICADO Nº1 PROYECTO DE TRAZADO Y CONSTRUCCIÓN. AUTOVÍA A12, CAMINO DE SANTIAGO			
TRAMO SANTO DOMINGO DE LA CALZADA - VILLAMAYOR DEL RÍO			
MUNICIPIO: SANTO DOMINGO DE LA CALZADA		PROVINCIA: LA RIOJA	
COMUNIDAD AUTÓNOMA: LA RIOJA		Nº DE ORDEN: 26.1389-0028	
TITULARIDAD			
DATOS DEL TITULAR (CATASTRO)		DATOS DEL TITULAR (REG. PROPIEDAD)	
NOMBRE: ARENAS OLMOS, MARIA LUISA *		NOMBRE: ARENAS OLMOS, MARIA LUISA	
DNI / NIF: 16358392X			
DOMICILIO: CL ZUMALACARREGUI, 4			
CIUDAD: SANTO DOMINGO DE LA CALZADA (LA RIOJA)			
C.POSTAL: 26250			
* HEREDEROS DE			
DATOS DEL REGISTRO			
REGISTRO: 14343			
FINCA: ABUTARDAS - 1051	TOMO: 1012	SECCIÓN:	FOLIO: 148
INSCRIPCIÓN: 01/11/1979	CARGAS: NO	LIBRO: 167	ALTA: 1
DATOS CATASTRALES			
Paraje: ABUTARDAS	Superficie (m²): 32.564		
	Valor catastral		
Poligono: 517	(euros): 9.892,95	Calif. Fiscal: C-02	
Parcela: 1051	C. urbanística: RÚSTICO		
CARACTERÍSTICAS DE LA FINCA			
NATURALEZA:	AGRARIO	LINDEROS	
APROVECHAMIENTO ACTUAL:	LABRADÍO SECANO	Norte:	POL_517 PARC_1052, 9004
FORMA Y CONFIGURACIÓN:	IRREGULAR	Sur:	POL_517 PARC_1047
		Este:	POL_517 PARC_9016
		Oeste:	POL_517 PARC_9009
AFECCIÓN			
Tipo de afección: (total / parcial)	PARCIAL	División de la parcela (Si/No):	NO
BIENES AFECTADOS			
Subparcela	Aprovechamiento	Unidad	Expropiación
			Definitiva
			Servidumbre
			Ocupación
			Temporal
			Total
			Afección
0	labradío secano	m2	47,1
			0
			0
			47,1
TOTAL BIENES AFECTADOS:			
AFECCIONES			
TIPO:			
CANTIDAD			

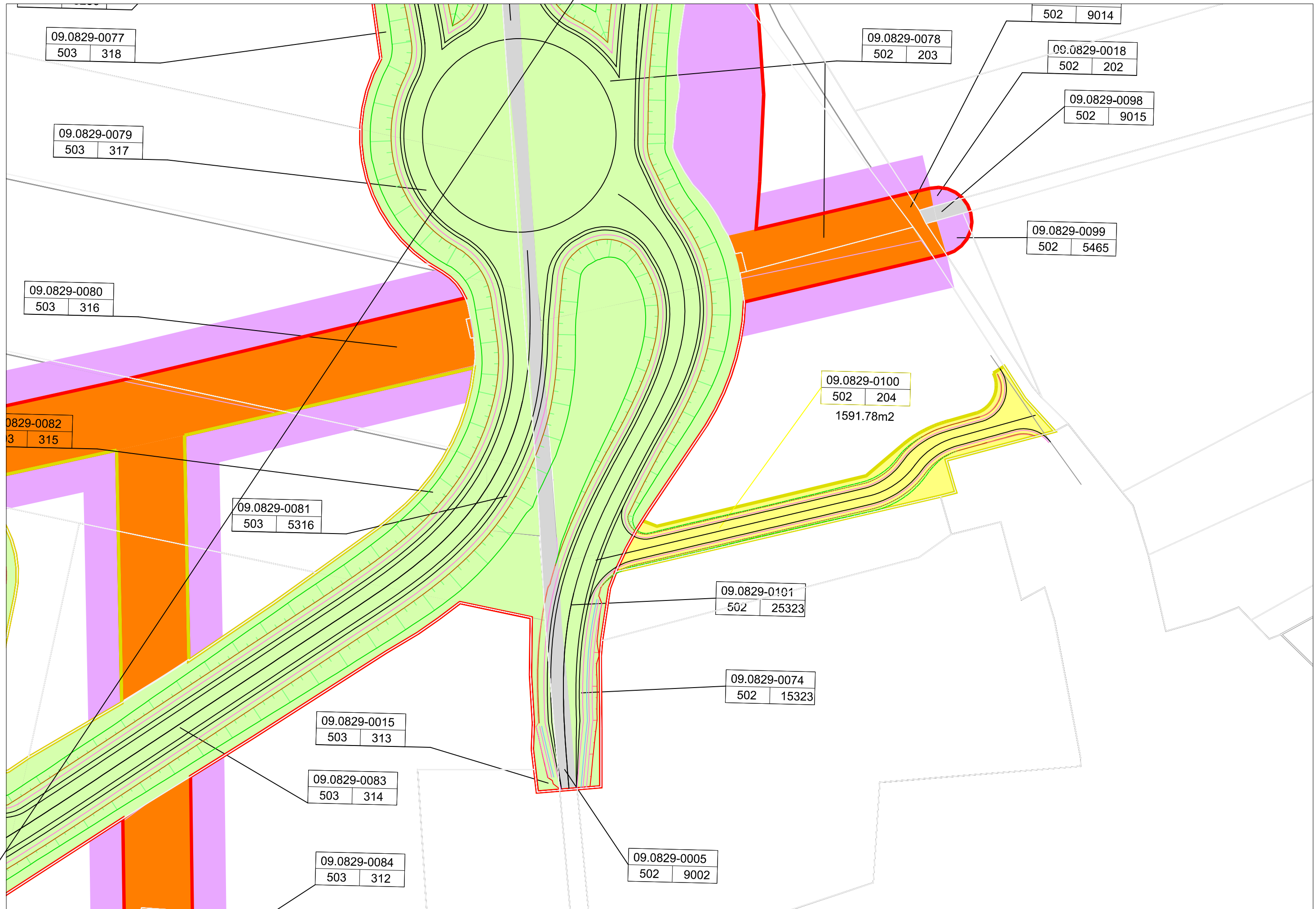


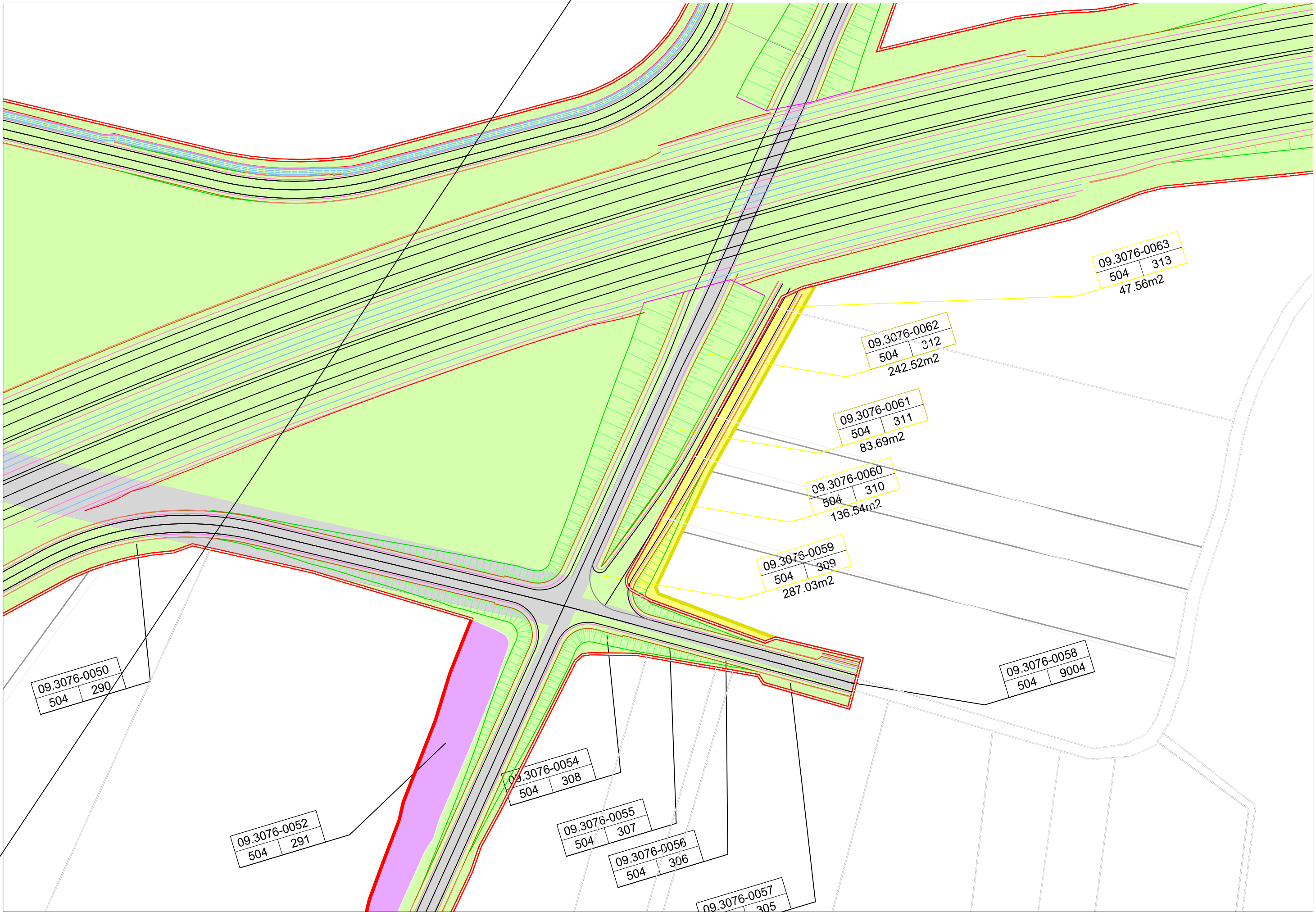
ANEXO 3. PLANOS PARCELARIOS MODIFICADO Nº1

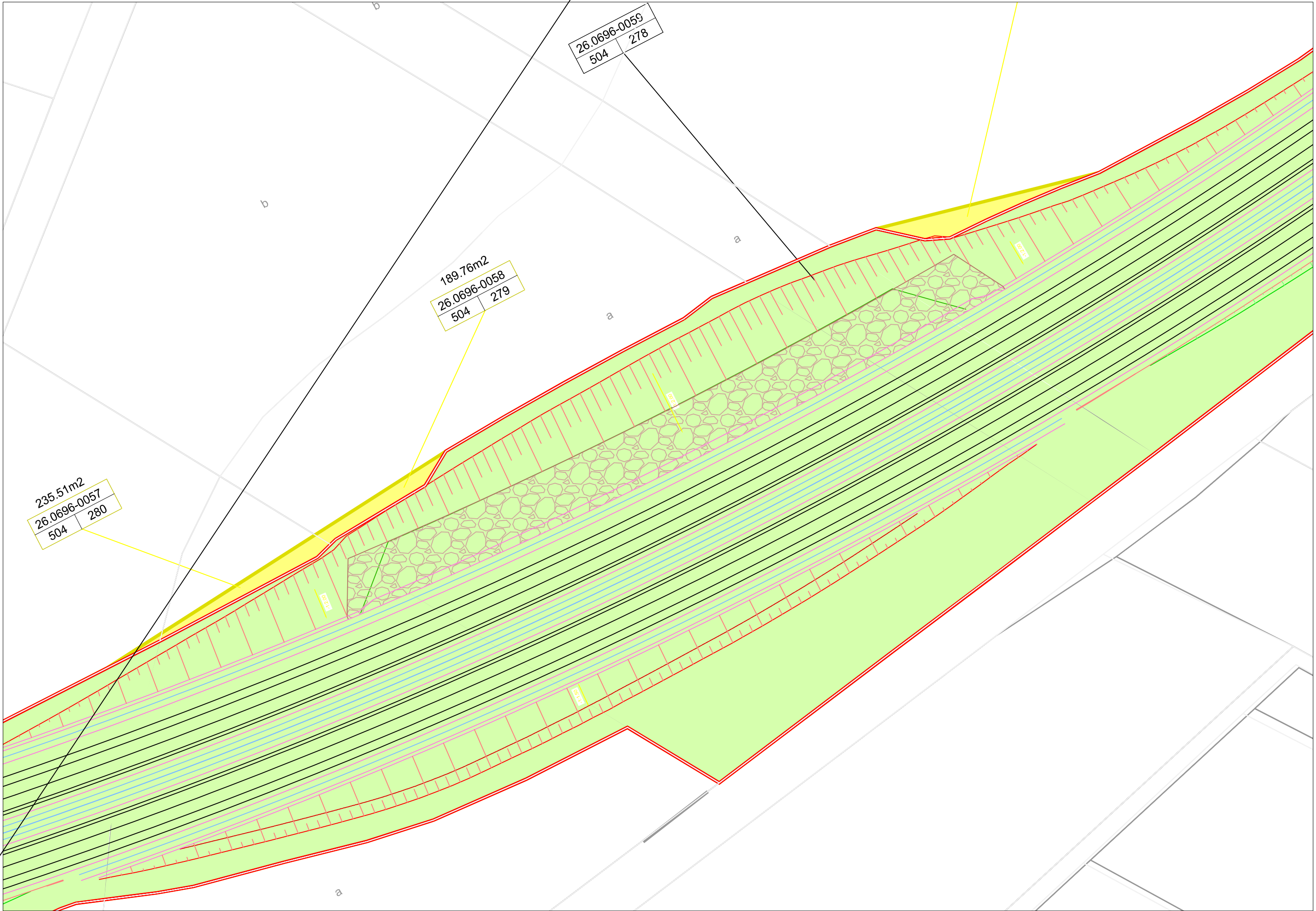


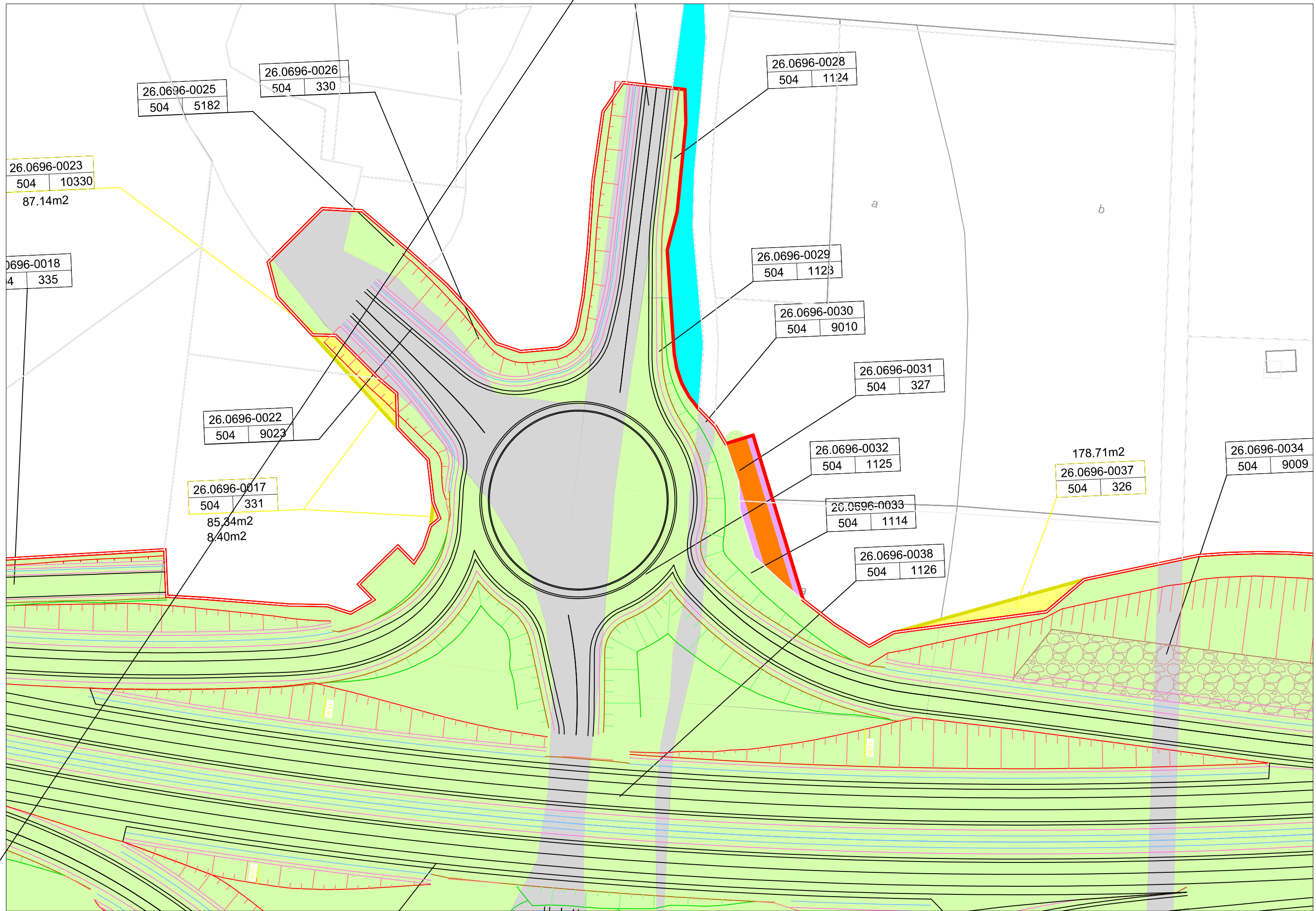






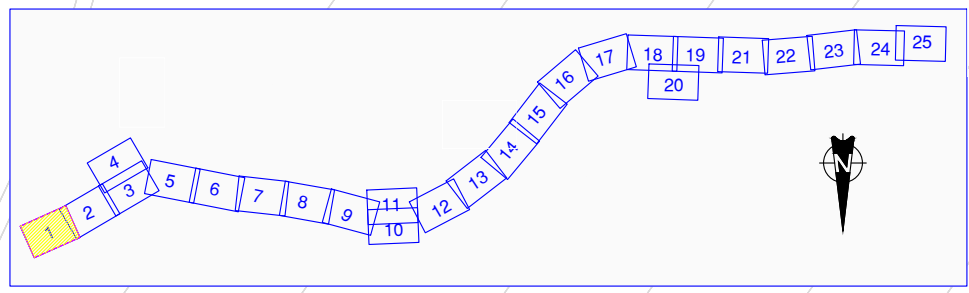
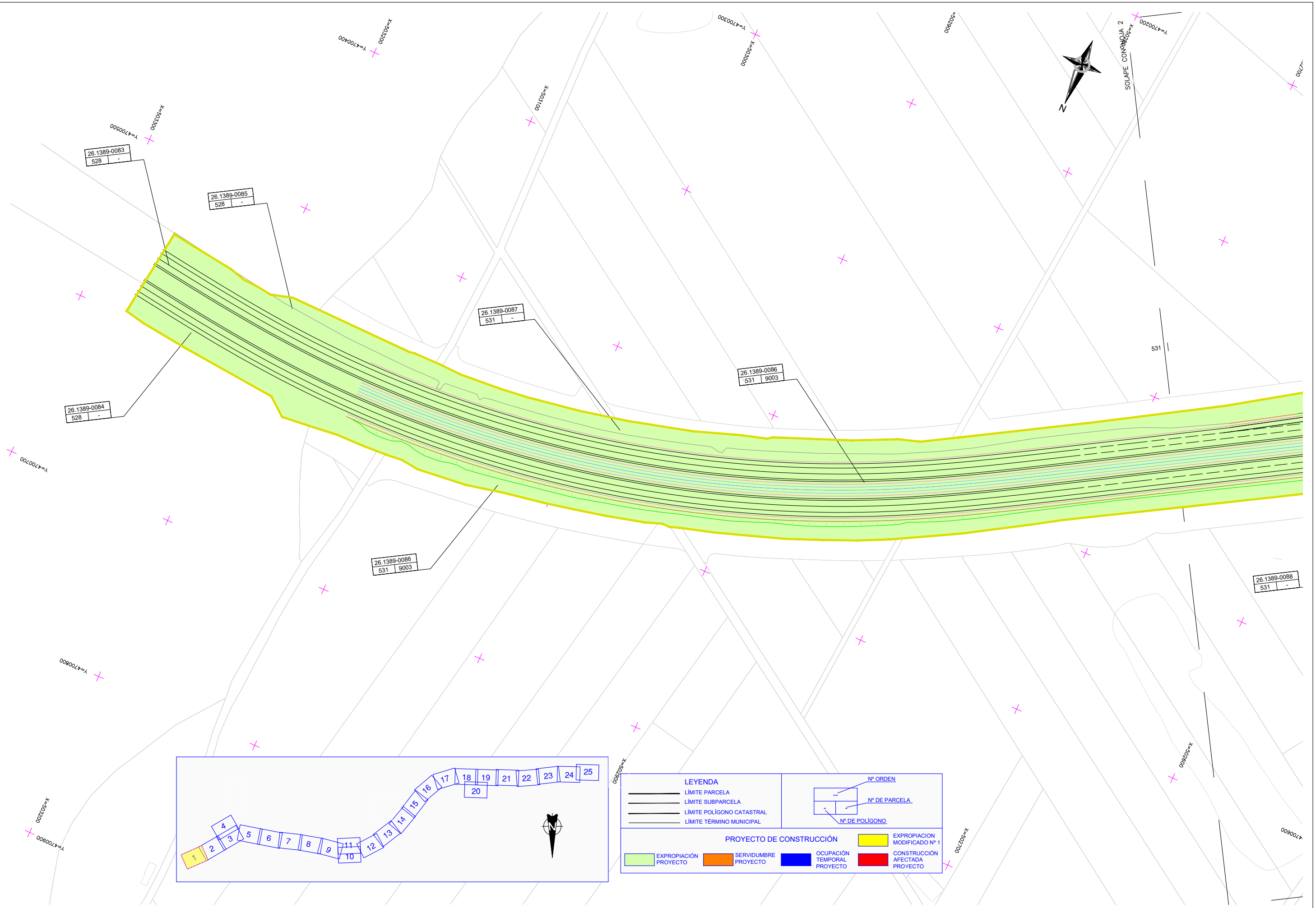








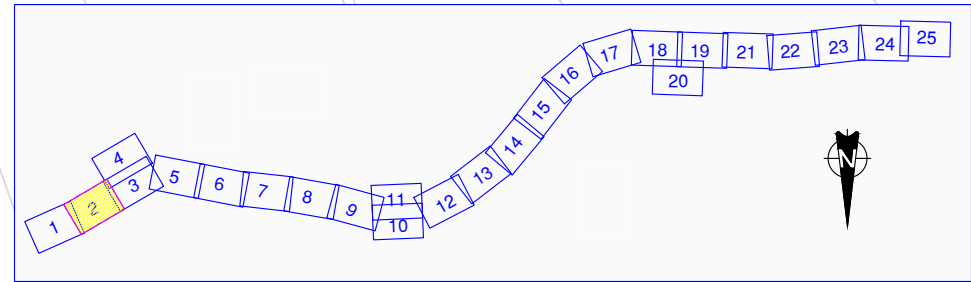
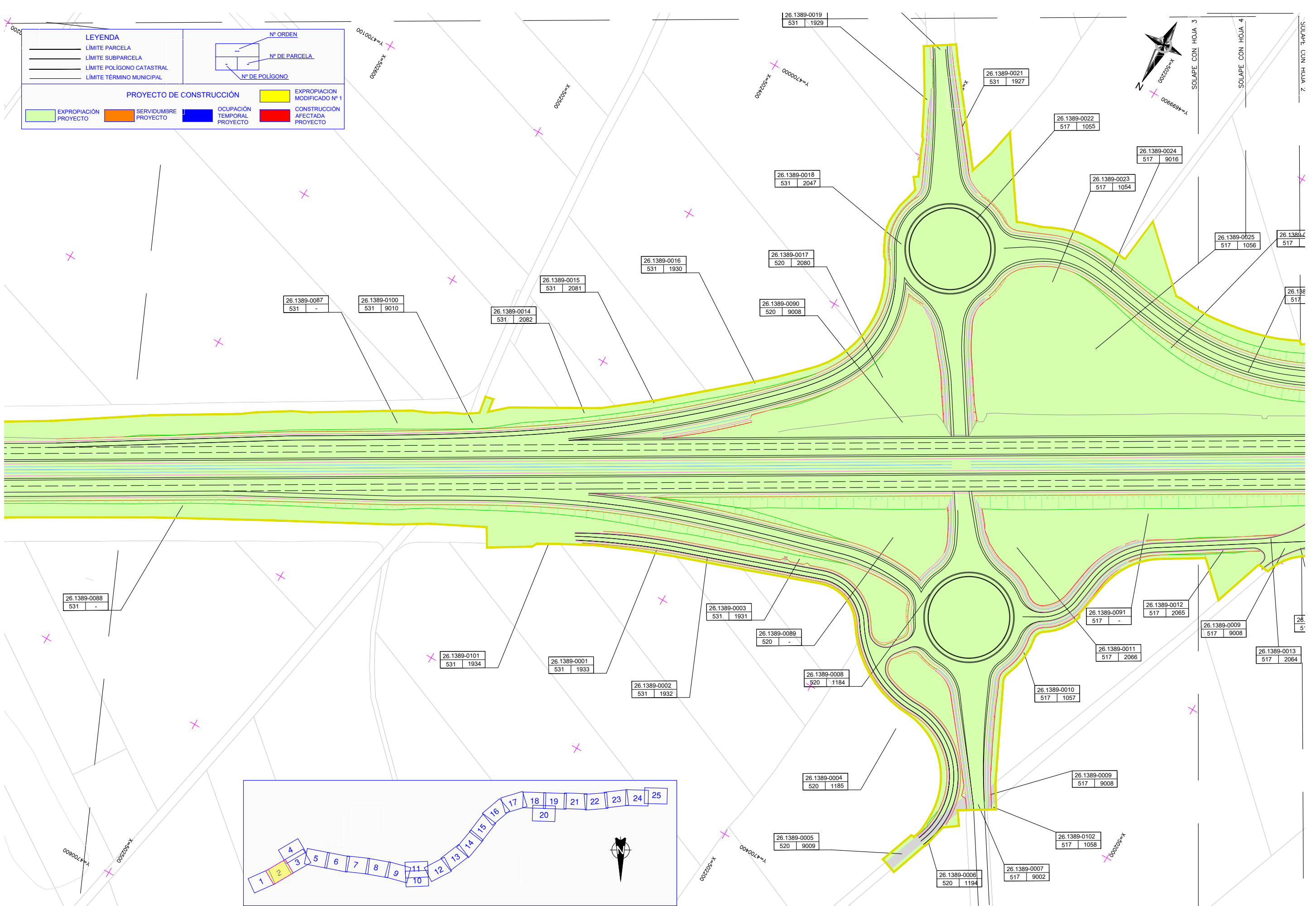
ANEXO 4 PLANOS DE EXPROPIACIONES E 1/1000 MODIFICADO N°1



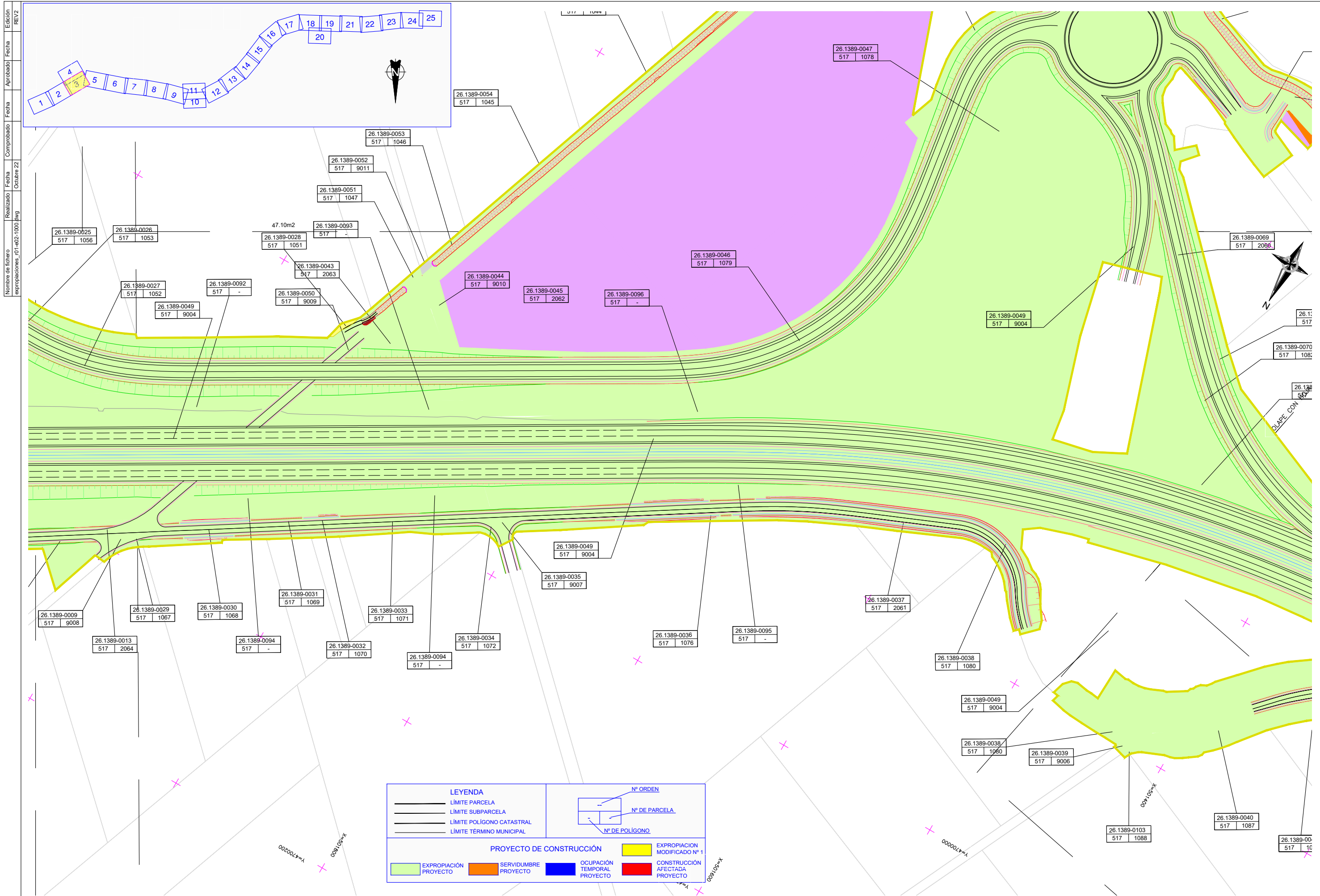
LEYENDA		Nº ORDEN	
—	LÍMITE PARCELA	—	Nº DE PARCELA
—	LÍMITE SUBPARCELA	—	Nº DE POLIGONO
—	LÍMITE POLIGONO CATASTRAL		
—	LÍMITE TÉRMINO MUNICIPAL		
PROYECTO DE CONSTRUCCIÓN			
■	EXPROPIACIÓN PROYECTO	■	EXPROPIACIÓN MODIFICADO Nº 1
■	SERVIDUMBRE PROYECTO	■	CONSTRUCCIÓN AFECTADA PROYECTO
■	OCCUPACIÓN TEMPORAL PROYECTO		

Edición REV.2
 Fecha
 Aprobado
 Fecha
 Comprobado
 Fecha
 Realizado
 Fecha
 Nombre de fichero
 expropiaciones_01_e02-1000.jwg
 Octubre 22

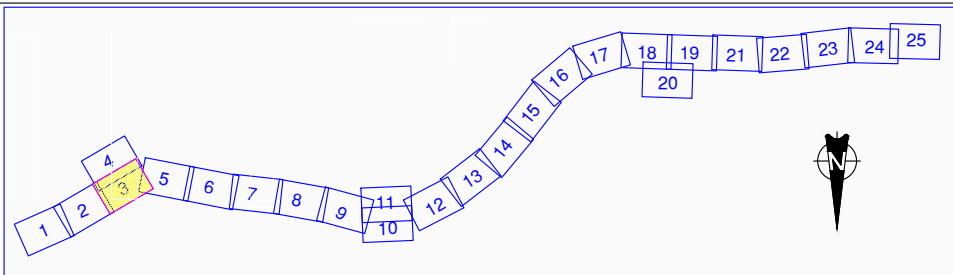
LEYENDA		Nº ORDEN	
	LÍMITE PARCELA		Nº DE PARCELA
	LÍMITE SUBPARCELA		Nº DE POLÍGONO
	LÍMITE POLIGONO CATASTRAL		
	LÍMITE TÉRMINO MUNICIPAL		
PROYECTO DE CONSTRUCCIÓN			
	EXPROPIACIÓN PROYECTO		EXPROPIACION MODIFICADO Nº 1
	SERVIDUMBRE PROYECTO		OCUPACIÓN TEMPORAL PROYECTO
	CONSTRUCCIÓN AFECTADA PROYECTO		



GOBIERNO DE ESPAÑA MINISTERIO DE TRANSPORTES, MOVILIDAD Y AGENDA URBANA	SECRETARÍA DE ESTADO DE TRANSPORTES, MOVILIDAD Y AGENDA URBANA SECRETARÍA GENERAL DE INFRAESTRUCTURAS DIRECCIÓN GENERAL DE CARRETERAS DEMARCACIÓN DE CARRETERAS DEL ESTADO EN LA RIOJA	CONSULTOR: INTEMAC S.A.	EL INGENIERO AUTOR DEL PROYECTO: FELIPE RUIZ JIMÉNEZ-ALFARO	LA INGENIERA DIRECTORA DEL PROYECTO: EVA GARCÍA-CASARRUBIOS BERROCAL	CONFORME EL CONTRATISTA: TIBURSEMAMA ORTIZ	Examinado EL INGENIERO JEFE: J. ENRIQUE GARCÍA GARRIDO	ESCALAS: 1:1000 ORIGINALES UNE A-1 GRÁFICA	MODIFICADO Nº1: PROYECTO DE CONSTRUCCIÓN AUTOVÍA A-12, CAMINO DE SANTIAGO TRAMO: SANTO DOMINGO DE LA CALZADA-VILLAMAYOR DEL RIO PROVINCIAS DE LA RIOJA Y BURGOS	CLAVE: 12-LO-5440	Nº. PLANO: ANEJO 21 HOJA 2 DE 25	DESIGNACIÓN: PLANOS DE EXPROPIACIONES	FECHA: NOVIEMBRE 2022 Nº EDICIÓN: 0.0
--	---	----------------------------	--	---	---	---	---	---	----------------------	--	--	--



Edición	REV.2
Aprobado	Fecha
Comprobado	Fecha
Realizado	Fecha
Nombre de fichero	expropiaciones_01-e02-1000.jpg
Realizado	Octubre 22



LEYENDA		Nº ORDEN	
—	LÍMITE PARCELA	—	Nº DE PARCELA
—	LÍMITE SUBPARCELA	—	Nº DE POLÍGONO
—	LÍMITE POLIGONO CATASTRAL		
—	LÍMITE TÉRMINO MUNICIPAL		
PROYECTO DE CONSTRUCCIÓN			
■	EXPROPIACIÓN PROYECTO	■	EXPROPIACION MODIFICADO Nº 1
■	SERVIDUMBRE PROYECTO	■	OCCUPACIÓN TEMPORAL PROYECTO
■	CONSTRUCCIÓN AFECTADA PROYECTO		

Edición: REV.2
 Fecha:
 Aprobado:
 Fecha:
 Comprobado:
 Fecha:
 Realizado: Octubre 22
 Nombre de fichero: expropiaciones_01-e02-1000.jpg

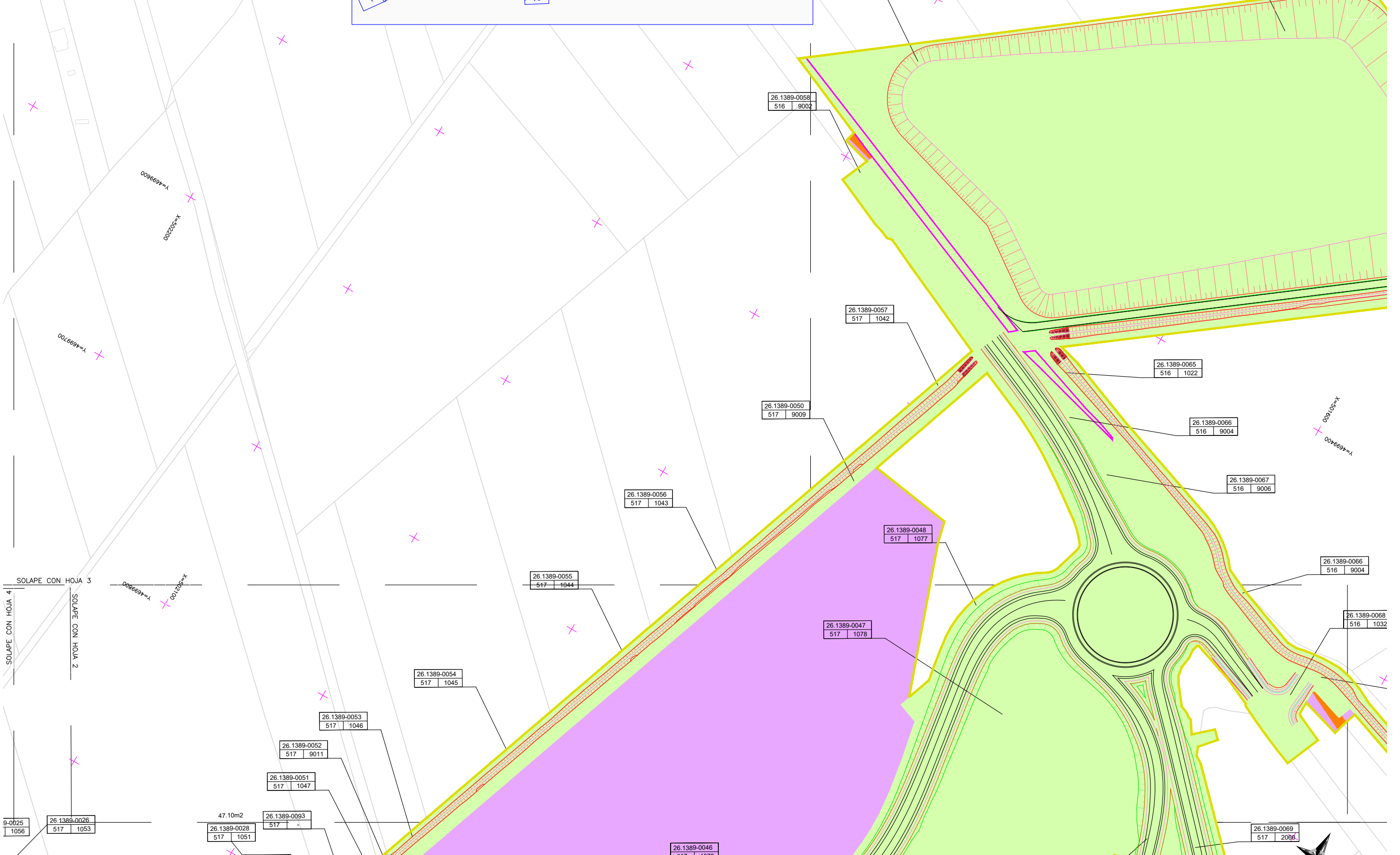
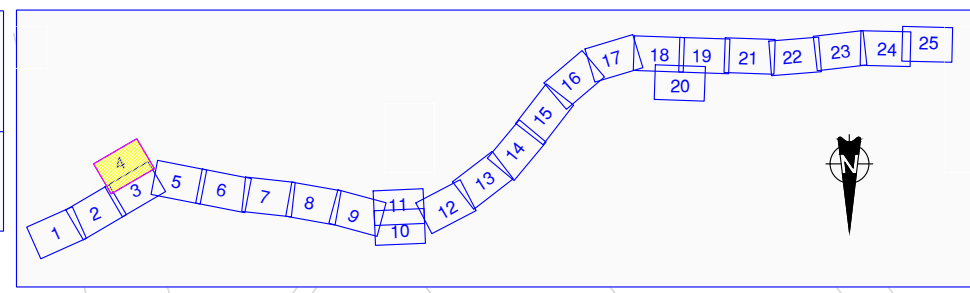
LEYENDA

——— LÍMITE PARCELA
 ——— LÍMITE SUBPARCELA
 ——— LÍMITE POLÍGONO CATASTRAL
 ——— LÍMITE TÉRMINO MUNICIPAL

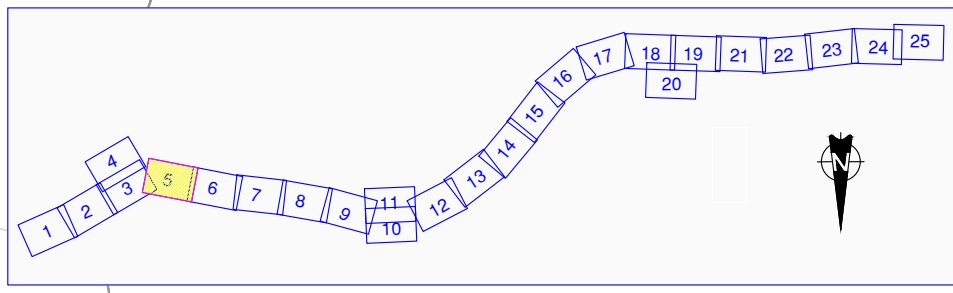
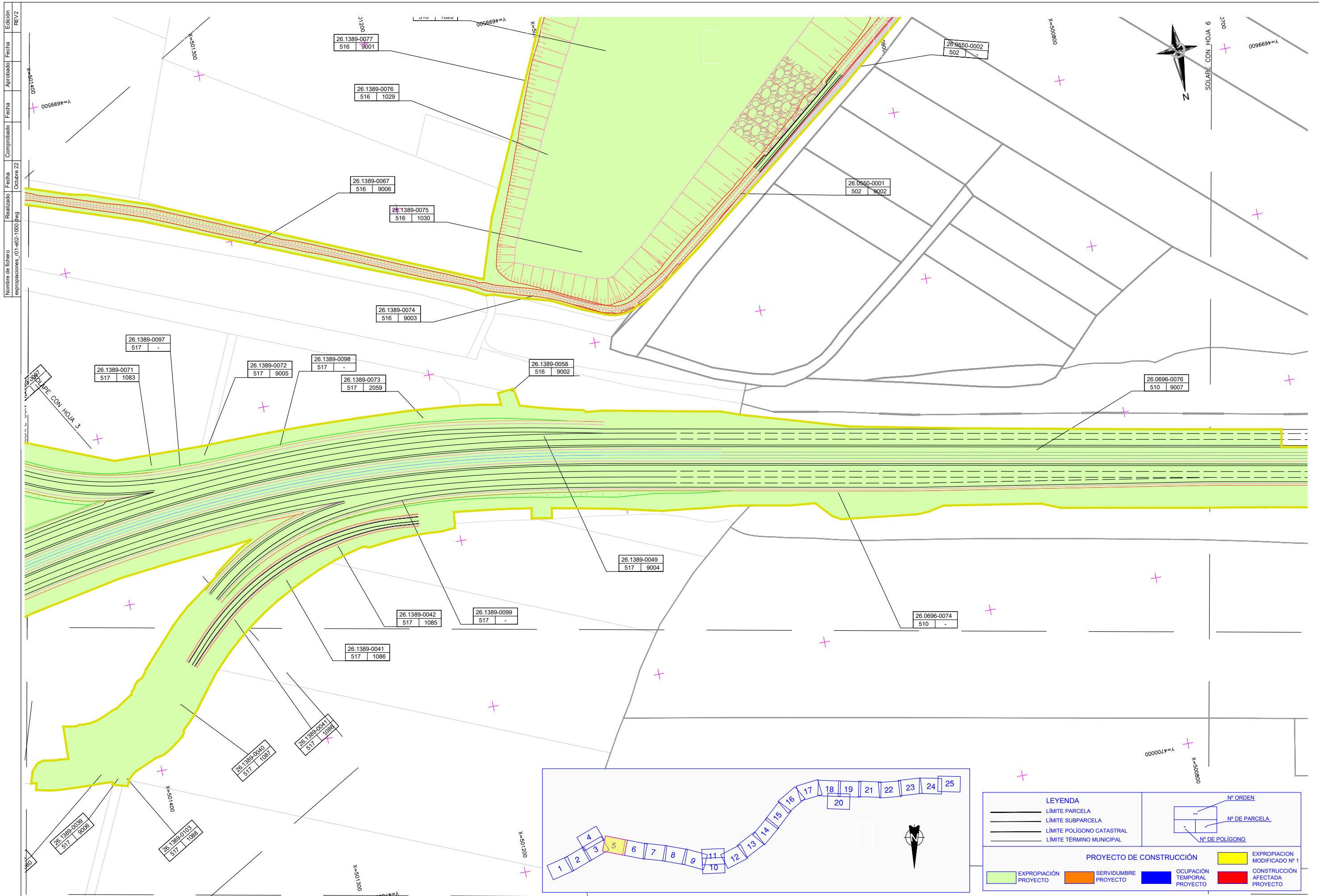
N° ORDEN
 N° DE PARCELA
 N° DE POLÍGONO

PROYECTO DE CONSTRUCCIÓN

■ EXPROPIACION PROYECTO
 ■ SERVIDUMBRE PROYECTO
 ■ OCUPACION TEMPORAL PROYECTO
 ■ EXPROPIACION MODIFICADO Nº 1
 ■ CONSTRUCCION AFECTADA PROYECTO

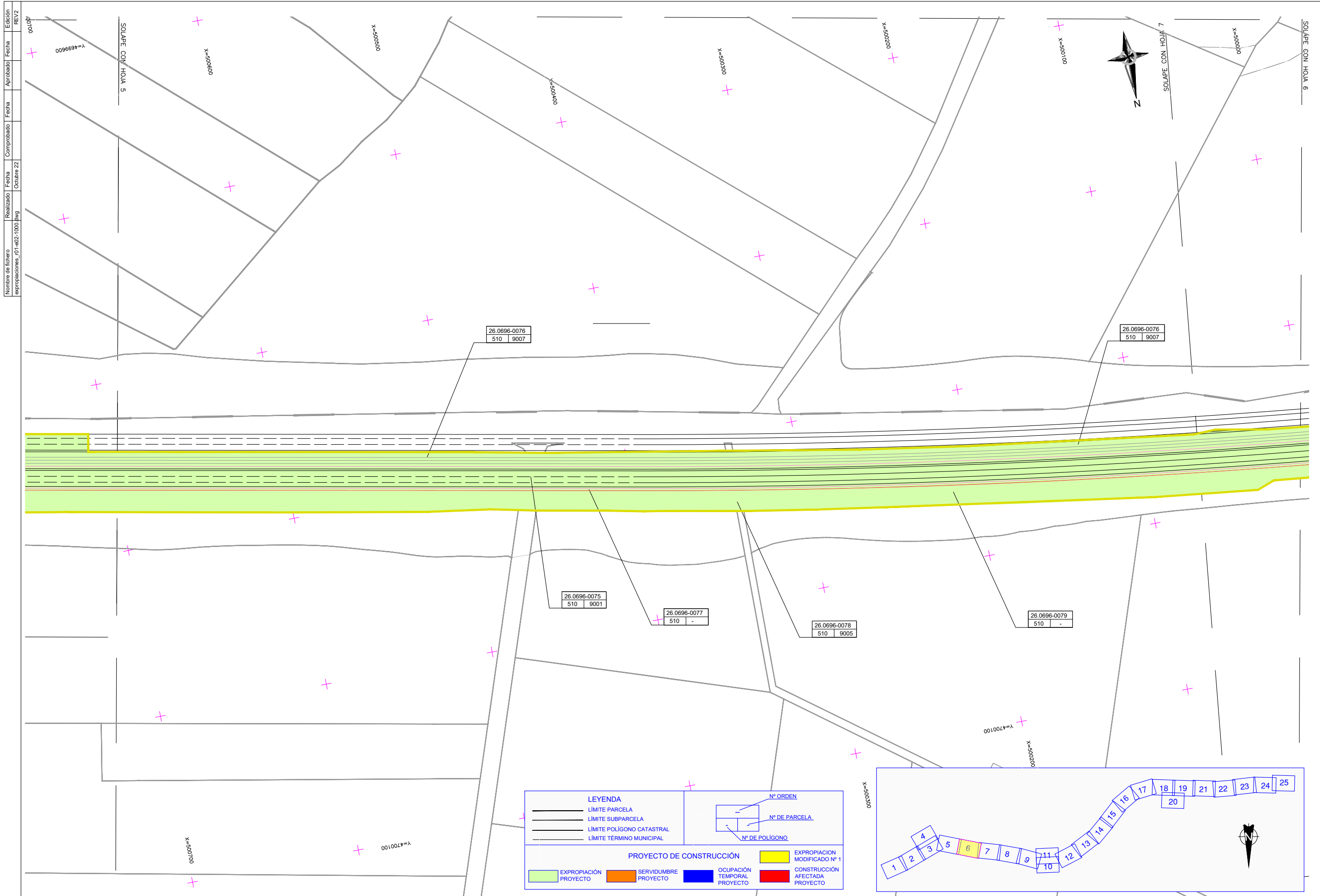


GOBIERNO DE ESPAÑA MINISTERIO DE TRANSPORTES, MOVILIDAD Y AGENDA URBANA	SECRETARÍA DE ESTADO DE TRANSPORTES, MOVILIDAD Y AGENDA URBANA SECRETARÍA GENERAL DE INFRAESTRUCTURAS DIRECCIÓN GENERAL DE CARRETERAS DEMARCACIÓN DE CARRETERAS DEL ESTADO EN LA RIOJA	CONSULTOR: INTEMAC S.A.	EL INGENIERO AUTOR DEL PROYECTO: FELIPE RUIZ JIMÉNEZ-ALFARO	LA INGENIERA DIRECTORA DEL PROYECTO: EVA GARCÍA-CASARRUBIOS BERROCAL	CONFORME EL CONTRATISTA: INBESAMAMA ORTIZ	Examinado EL INGENIERO JEFE: J. ENRIQUE GARCÍA GARRIDO	ESCALAS: 1:1000 ORIGINALES UNE A-1 GRÁFICA	MODIFICADO Nº1: PROYECTO DE CONSTRUCCIÓN AUTOVÍA A-12, CAMINO DE SANTIAGO TRAMO: SANTO DOMINGO DE LA CALZADA-VILLAMAYOR DEL RIO PROVINCIAS DE LA RIOJA Y BURGOS	CLAVE: 12-LO-5440	N° PLANO: ANEJO 21 HOJA 4 DE 25	DESIGNACIÓN: PLANOS DE EXPROPIACIONES	FECHA: NOVIEMBRE 2022 N° EDICIÓN: 0.0
		ANEJO Nº 20. EXPROPIACIONES										



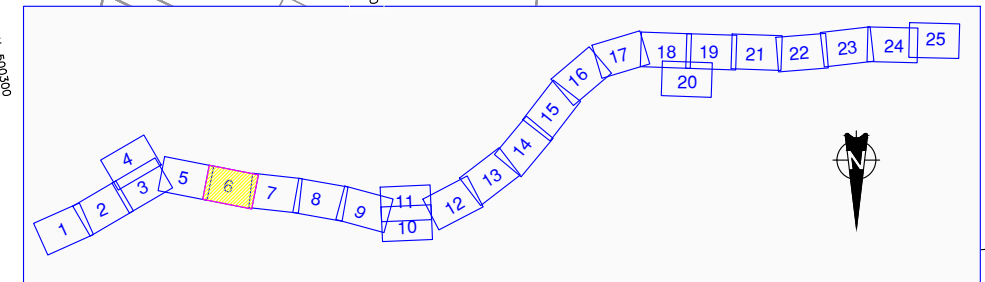
LEYENDA		Nº ORDEN	
	LÍMITE PARCELA		Nº DE PARCELA
	LÍMITE SUBPARCELA		Nº DE POLÍGONO
	LÍMITE POLÍGONO CATASTRAL		
	LÍMITE TÉRMINO MUNICIPAL		

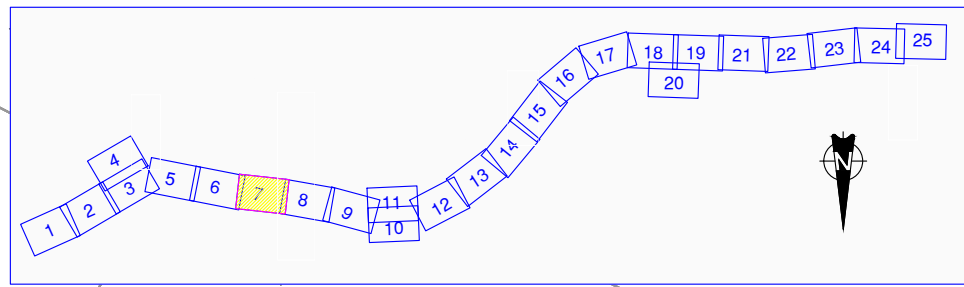
PROYECTO DE CONSTRUCCIÓN			
	EXPROPIACIÓN PROYECTO		SERVIDUMBRE PROYECTO
	OCCUPACIÓN TEMPORAL PROYECTO		CONSTRUCCIÓN AFECTADA PROYECTO
	EXPROPIACIÓN MODIFICADO Nº 1		



Nombre de fichero	Realizado	Comprobado	Aprobado	Edición
expropiaciones_01-e02-1000.dwg	Octubre 22			REV 2

LEYENDA		Nº ORDEN	
—	LÍMITE PARCELA	—	LÍMITE SUBPARCELA
—	LÍMITE POLÍGONO CATASTRAL	—	LÍMITE TÉRMINO MUNICIPAL
PROYECTO DE CONSTRUCCIÓN		Nº DE PARCELA	
■	EXPROPIACIÓN PROYECTO	■	EXPROPIACIÓN MODIFICADO Nº 1
■	SERVIDUMBRE PROYECTO	■	OCUPACIÓN TEMPORAL PROYECTO
■	CONSTRUCCIÓN AFECTADA PROYECTO	■	CONSTRUCCIÓN AFECTADA PROYECTO





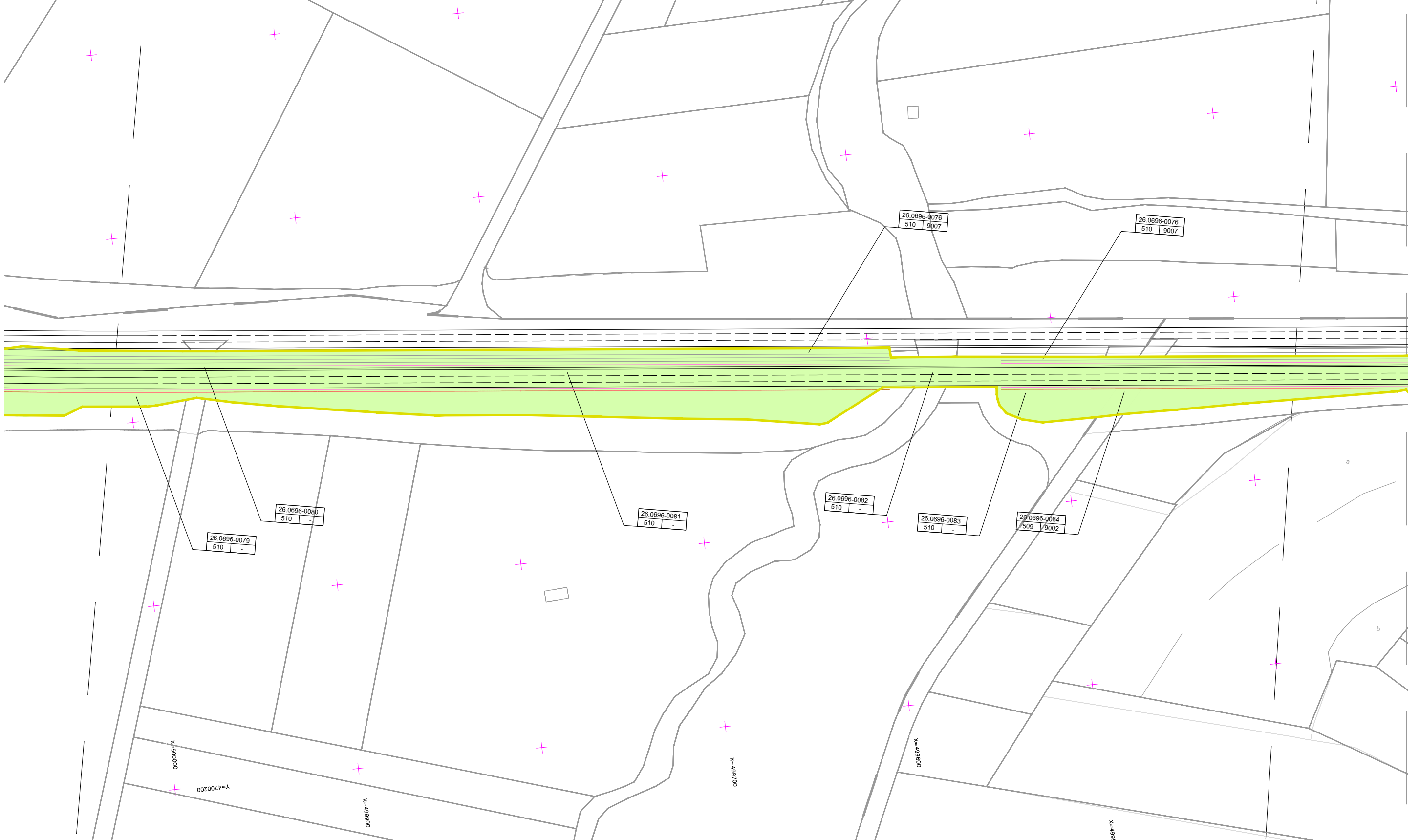
LEYENDA

- LÍMITE PARCELA
- LÍMITE SUBPARCELA
- LÍMITE POLÍGONO CATASTRAL
- LÍMITE TÉRMINO MUNICIPAL

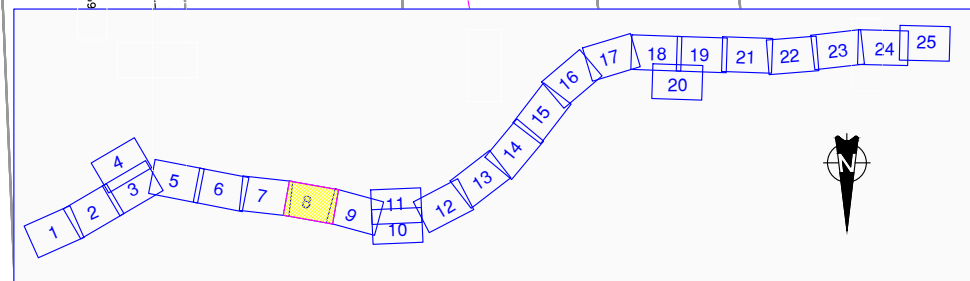
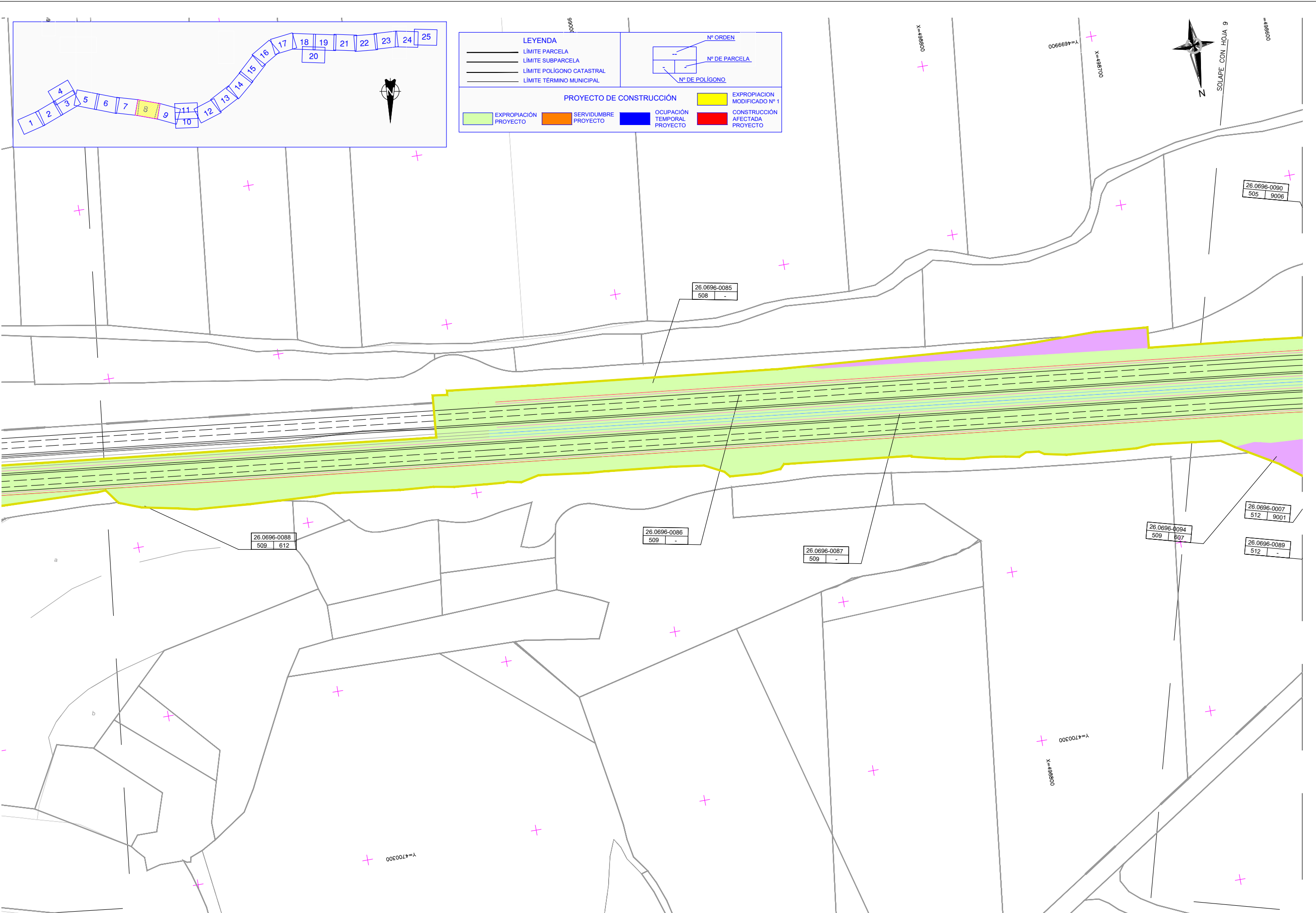
PROYECTO DE CONSTRUCCIÓN

- EXPROPIACIÓN PROYECTO
- SERVIDUMBRE PROYECTO
- OCUPACIÓN TEMPORAL PROYECTO
- EXPROPIACION MODIFICADO Nº 1
- CONSTRUCCIÓN AFECTADA PROYECTO

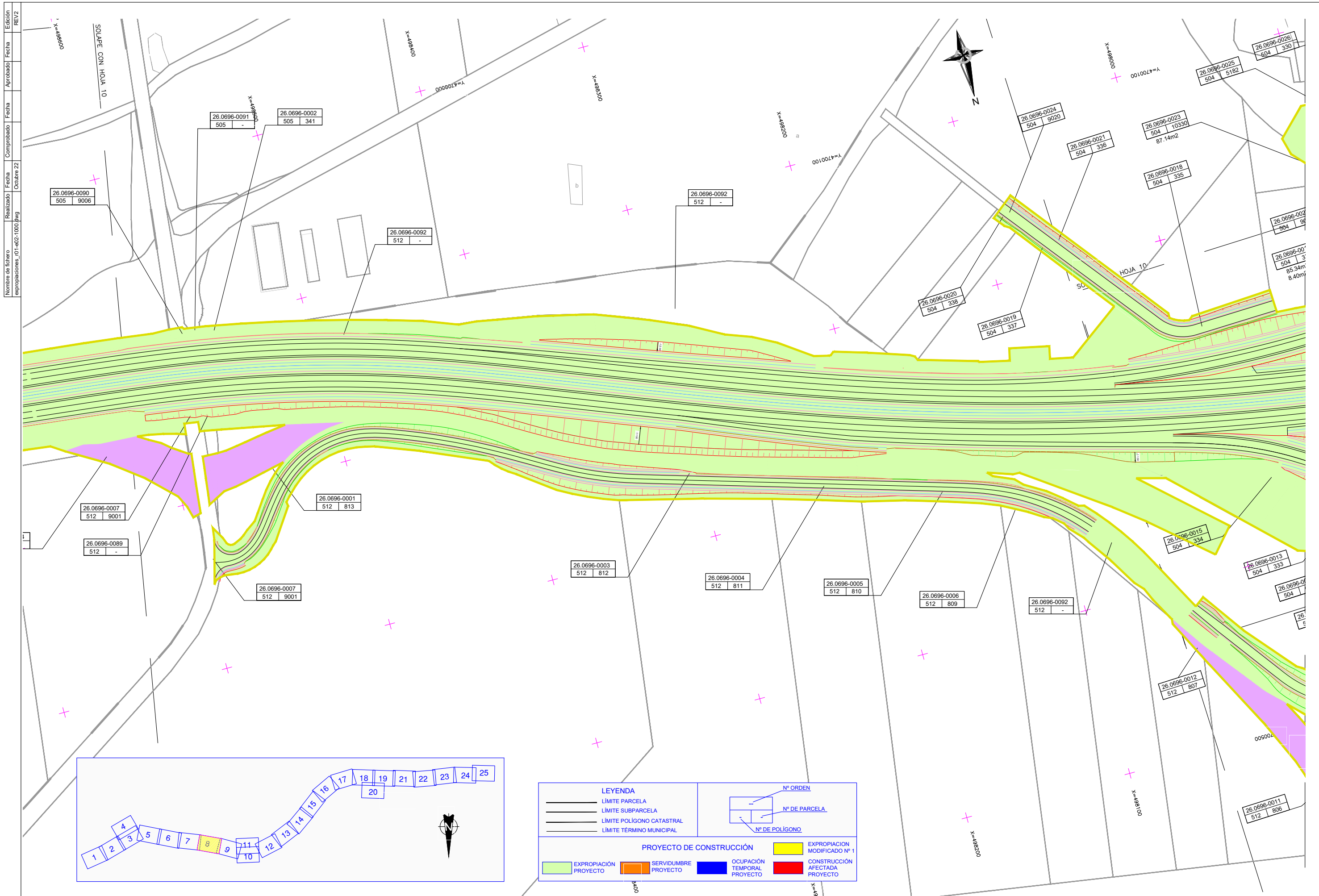
Nº ORDEN
Nº DE PARCELA
Nº DE POLÍGONO



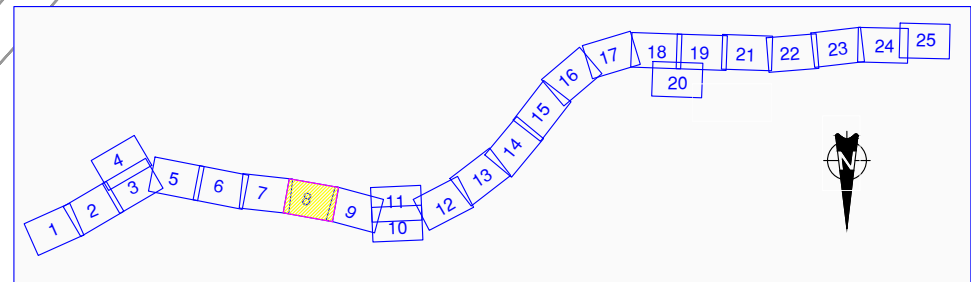
SOLAPE CON HOJA 8



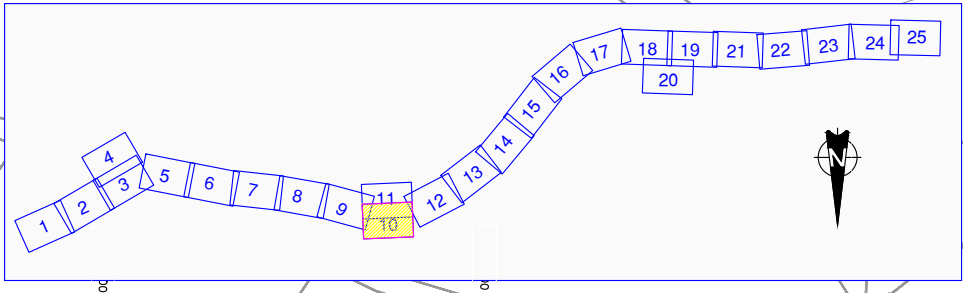
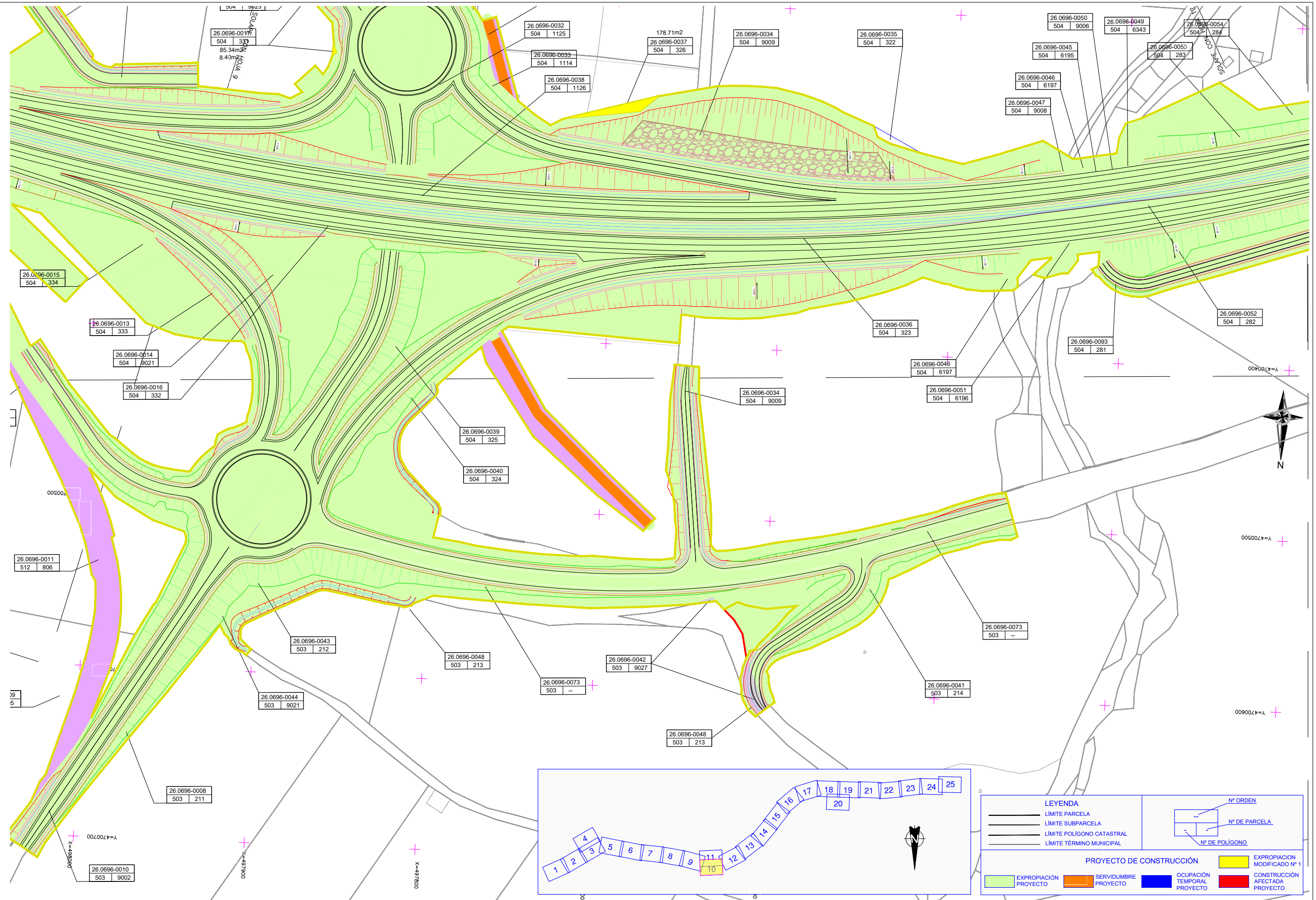
LEYENDA		Nº ORDEN	
	LÍMITE PARCELA		Nº DE PARCELA
	LÍMITE SUBPARCELA		Nº DE POLÍGONO
	LÍMITE POLÍGONO CATASTRAL		
	LÍMITE TÉRMINO MUNICIPAL		
PROYECTO DE CONSTRUCCIÓN			
	EXPROPIACIÓN PROYECTO		EXPROPIACION MODIFICADO Nº 1
	SERVIDUMBRE PROYECTO		OCUPACIÓN TEMPORAL PROYECTO
			CONSTRUCCIÓN AFECTADA PROYECTO



Nombre de fichero	Realizado	Fecha	Comprobado	Fecha	Aprobado	Fecha	Edición
expropiaciones_01-e02-1000.dwg	Octubre 22						REV2



LEYENDA		Nº ORDEN	
—	LÍMITE PARCELA	—	Nº DE PARCELA
—	LÍMITE SUBPARCELA	—	Nº DE POLÍGONO
—	LÍMITE POLÍGONO CATASTRAL		
—	LÍMITE TÉRMINO MUNICIPAL		
PROYECTO DE CONSTRUCCIÓN			
■	EXPROPIACIÓN PROYECTO	■	EXPROPIACION MODIFICADO Nº 1
■	SERVIDUMBRE PROYECTO	■	OCUPACIÓN TEMPORAL PROYECTO
■	CONSTRUCCIÓN AFECTADA PROYECTO		



LEYENDA		Nº DE PARCELA	
	LÍMITE PARCELA		Nº DE PARCELA
	LÍMITE SUBPARCELA		Nº DE POLÍGONO
	LÍMITE POLIGONO CATASTRAL		
	LÍMITE TÉRMINO MUNICIPAL		
PROYECTO DE CONSTRUCCIÓN			
	EXPROPIACIÓN PROYECTO		SERVIDUMBRE PROYECTO
	OCCUPACIÓN TEMPORAL PROYECTO		EXPROPIACIÓN MODIFICADO Nº 1
	CONSTRUCCIÓN AFECTADA PROYECTO		

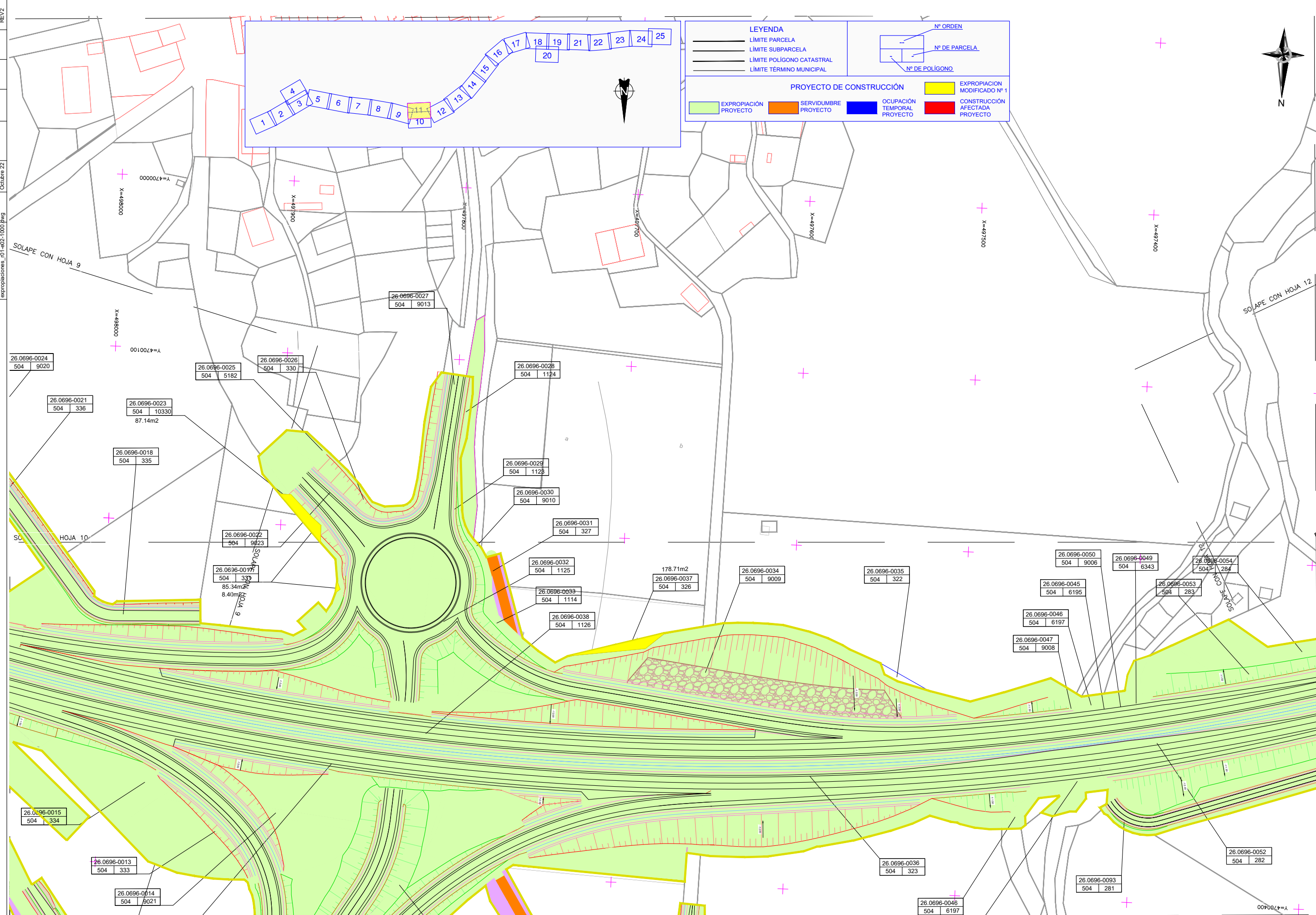
LEYENDA

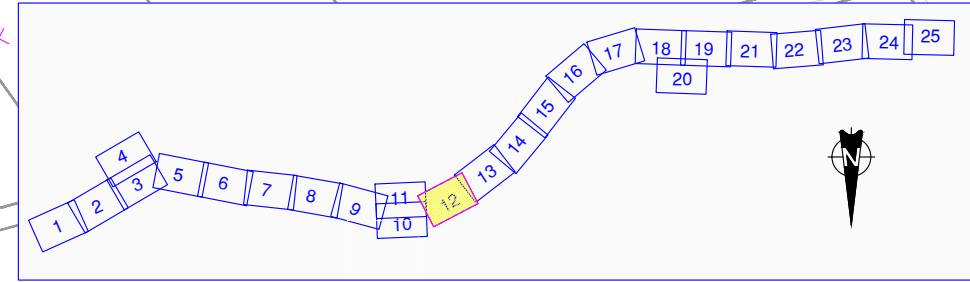
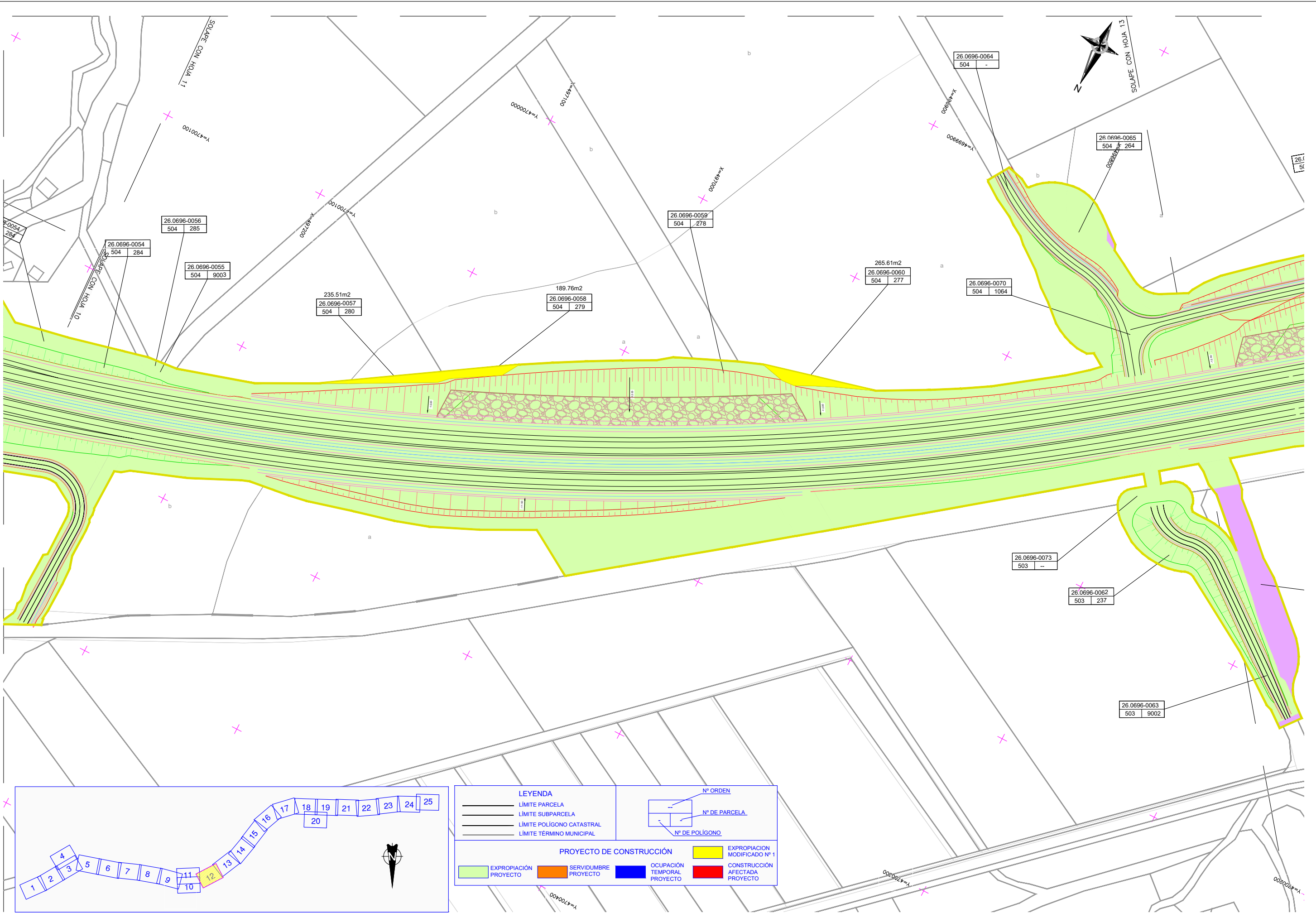
- LÍMITE PARCELA
- LÍMITE SUBPARCELA
- LÍMITE POLÍGONO CATASTRAL
- LÍMITE TÉRMINO MUNICIPAL

PROYECTO DE CONSTRUCCIÓN

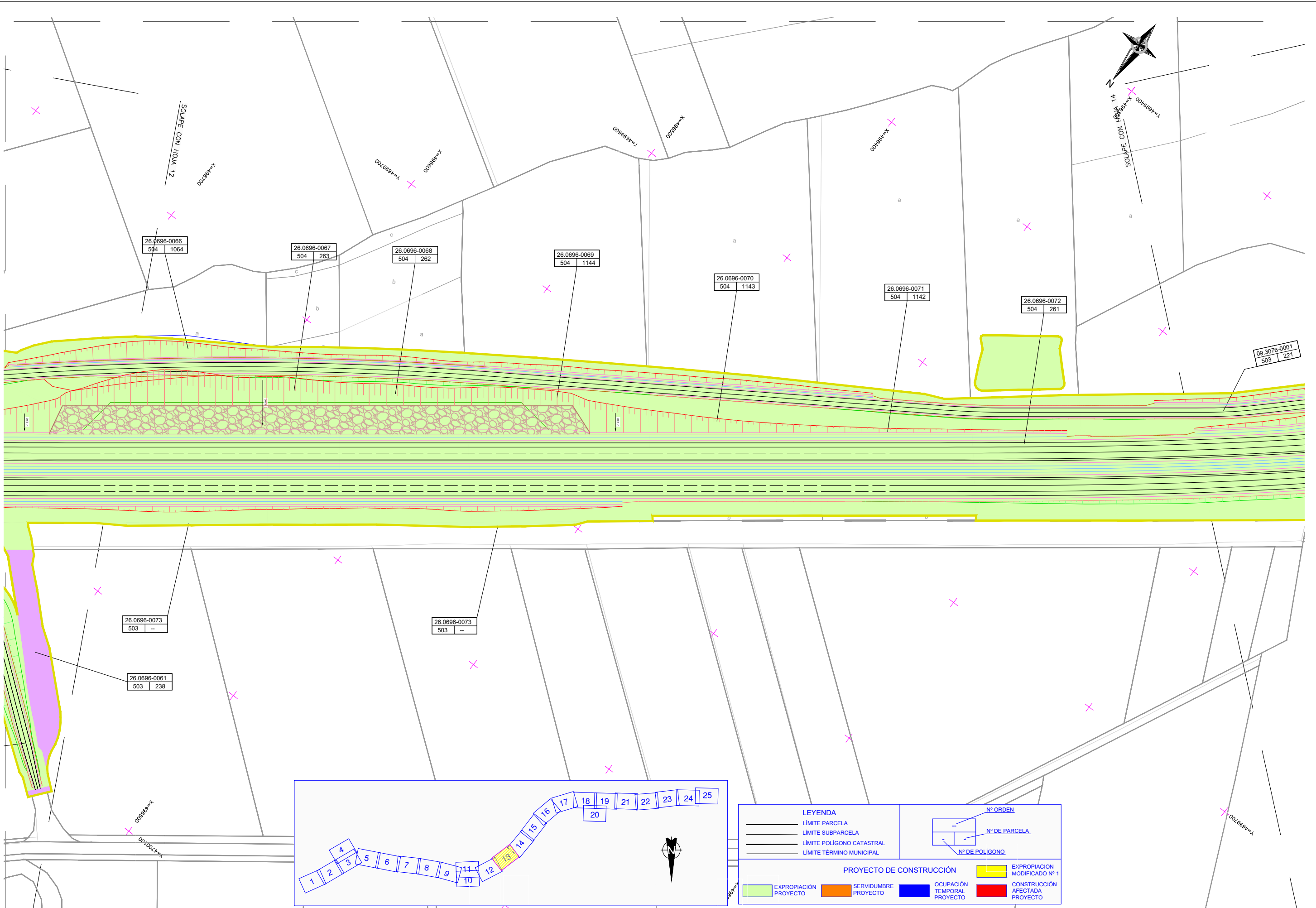
- EXPROPIACIÓN PROYECTO
- SERVIDUMBRE PROYECTO
- OCUPACIÓN TEMPORAL PROYECTO
- EXPROPIACIÓN MODIFICADO Nº 1
- CONSTRUCCIÓN AFECTADA PROYECTO

Nº ORDEN
Nº DE PARCELA
Nº DE POLÍGONO





LEYENDA		Nº ORDEN	
	LÍMITE PARCELA		Nº DE PARCELA
	LÍMITE SUBPARCELA		Nº DE POLÍGONO
	LÍMITE POLÍGONO CATASTRAL		
	LÍMITE TÉRMINO MUNICIPAL		
PROYECTO DE CONSTRUCCIÓN			
	EXPROPIACIÓN PROYECTO		EXPROPIACION MODIFICADO Nº 1
	SERVIDUMBRE PROYECTO		OCCUPACIÓN TEMPORAL PROYECTO
	CONSTRUCCIÓN AFECTADA PROYECTO		



26.0696-0066
504 1064

26.0696-0067
504 263

26.0696-0068
504 262

26.0696-0069
504 1144

26.0696-0070
504 1143

26.0696-0071
504 1142

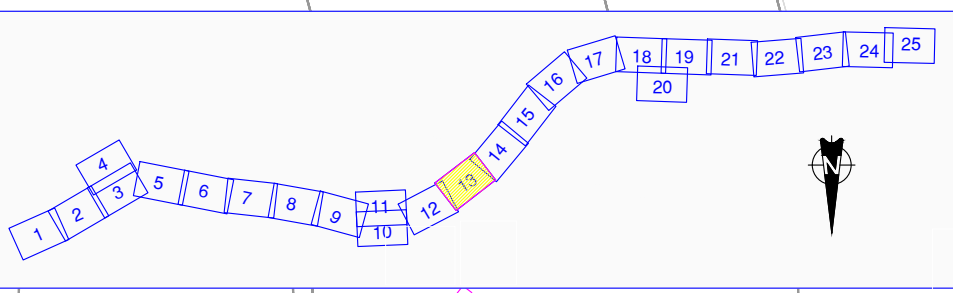
26.0696-0072
504 261

09.3076-0001
503 221

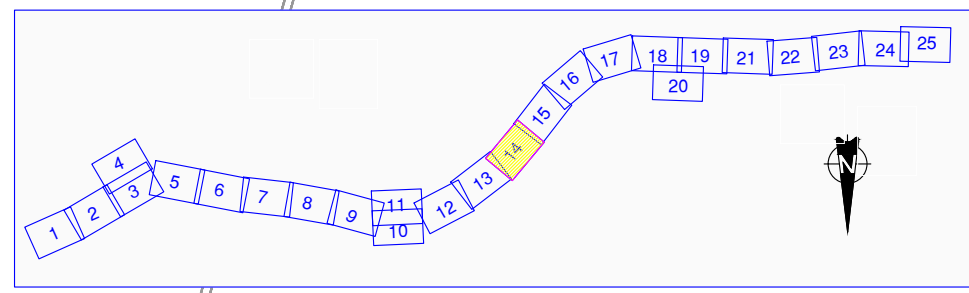
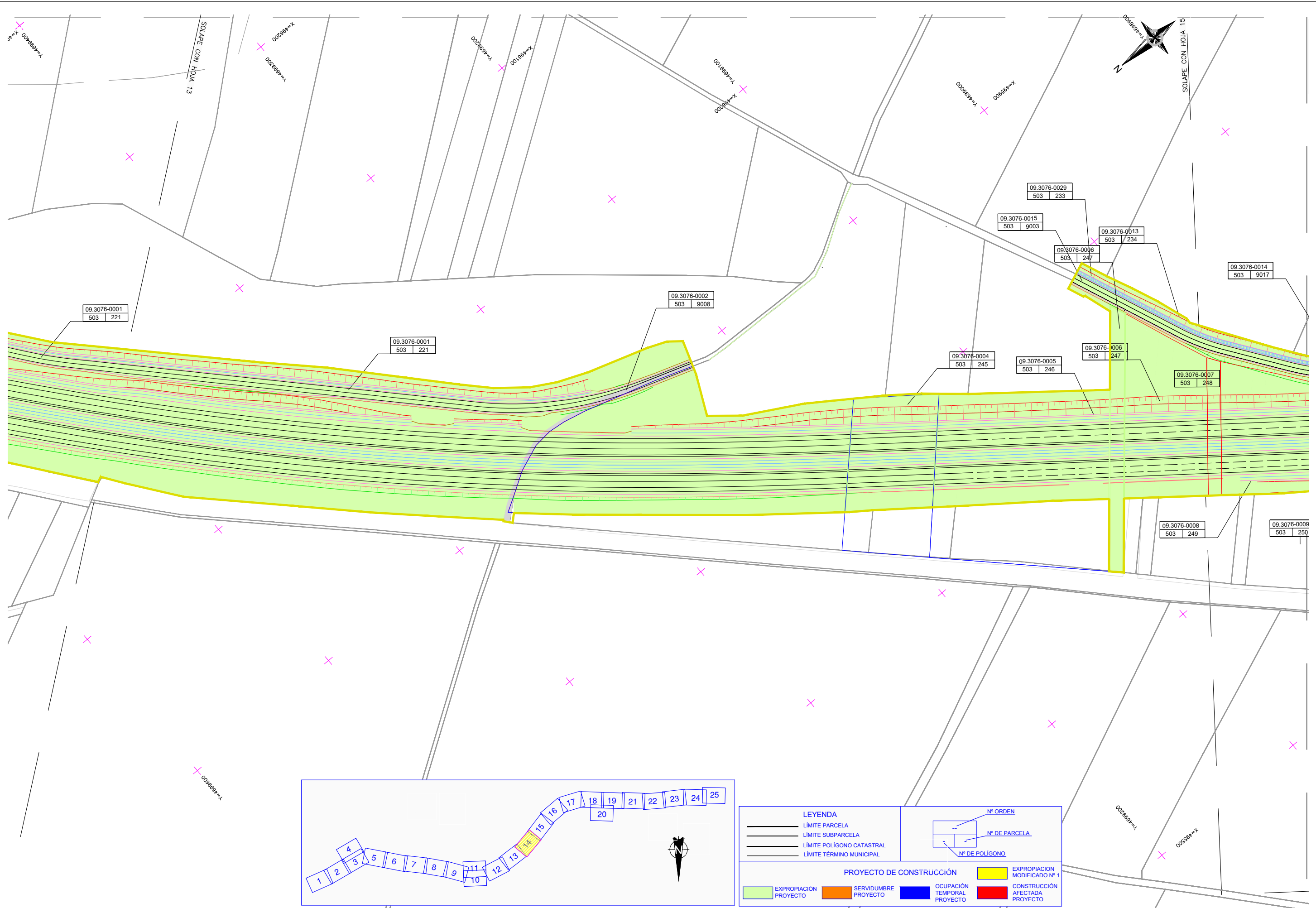
26.0696-0073
503 --

26.0696-0073
503 --

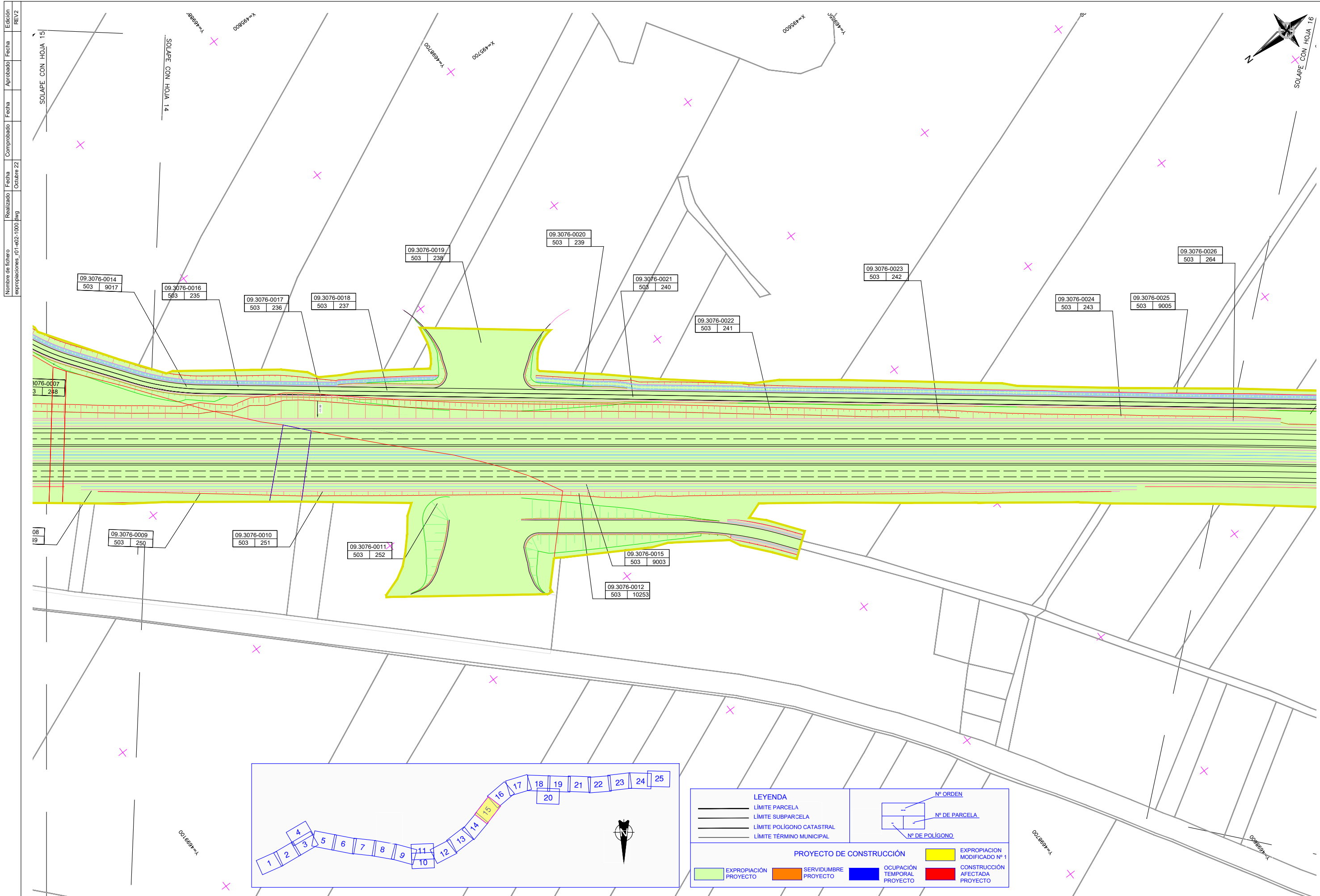
26.0696-0061
503 238



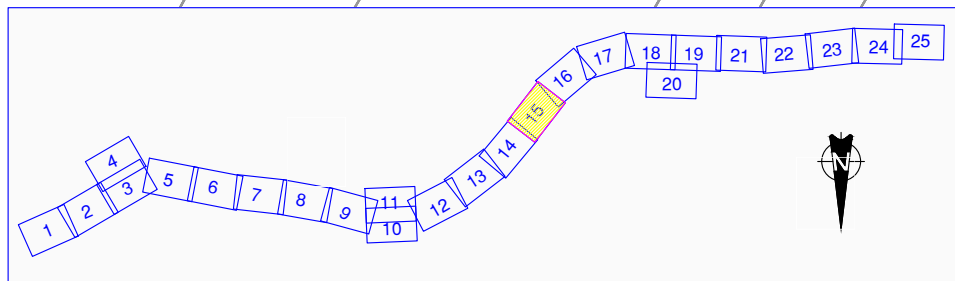
LEYENDA		Nº ORDEN	
—	LÍMITE PARCELA	—	Nº DE PARCELA
—	LÍMITE SUBPARCELA	—	Nº DE POLIGONO
—	LÍMITE POLIGONO CATASTRAL		
—	LÍMITE TÉRMINO MUNICIPAL		
PROYECTO DE CONSTRUCCIÓN			
■	EXPROPIACION PROYECTO	■	SERVIDUMBRE PROYECTO
■	EXPROPIACION MODIFICADO Nº 1	■	OCCUPACION TEMPORAL PROYECTO
■	CONSTRUCCION AFECTADA PROYECTO		



LEYENDA		Nº ORDEN	
—	LÍMITE PARCELA	—	Nº DE PARCELA
—	LÍMITE SUBPARCELA	—	Nº DE POLIGONO
—	LÍMITE POLIGONO CATASTRAL		
—	LÍMITE TÉRMINO MUNICIPAL		
PROYECTO DE CONSTRUCCIÓN			
■	EXPROPIACIÓN PROYECTO	■	EXPROPIACIÓN MODIFICADO Nº 1
■	SERVIDUMBRE PROYECTO	■	OCUPACIÓN TEMPORAL PROYECTO
■	CONSTRUCCIÓN AFECTADA PROYECTO		



Nombre de fichero	Realizado	Comprobado	Aprobado	Edición
expropiaciones_01-e02-1000.jpg	Octubre 22			REV 2



LEYENDA

- LÍMITE PARCELA
- LÍMITE SUBPARCELA
- LÍMITE POLIGONO CATASTRAL
- LÍMITE TÉRMINO MUNICIPAL

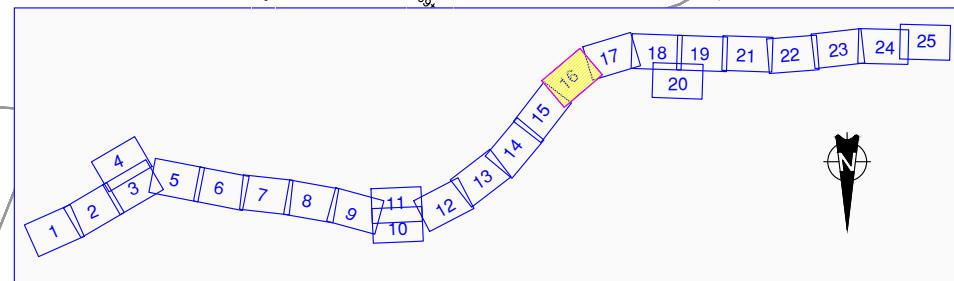
PROYECTO DE CONSTRUCCIÓN

- EXPROPIACIÓN PROYECTO
- SERVIDUMBRE PROYECTO
- OCUPACIÓN TEMPORAL PROYECTO
- EXPROPIACION MODIFICADO Nº 1
- CONSTRUCCIÓN AFECTADA PROYECTO

Nº ORDEN

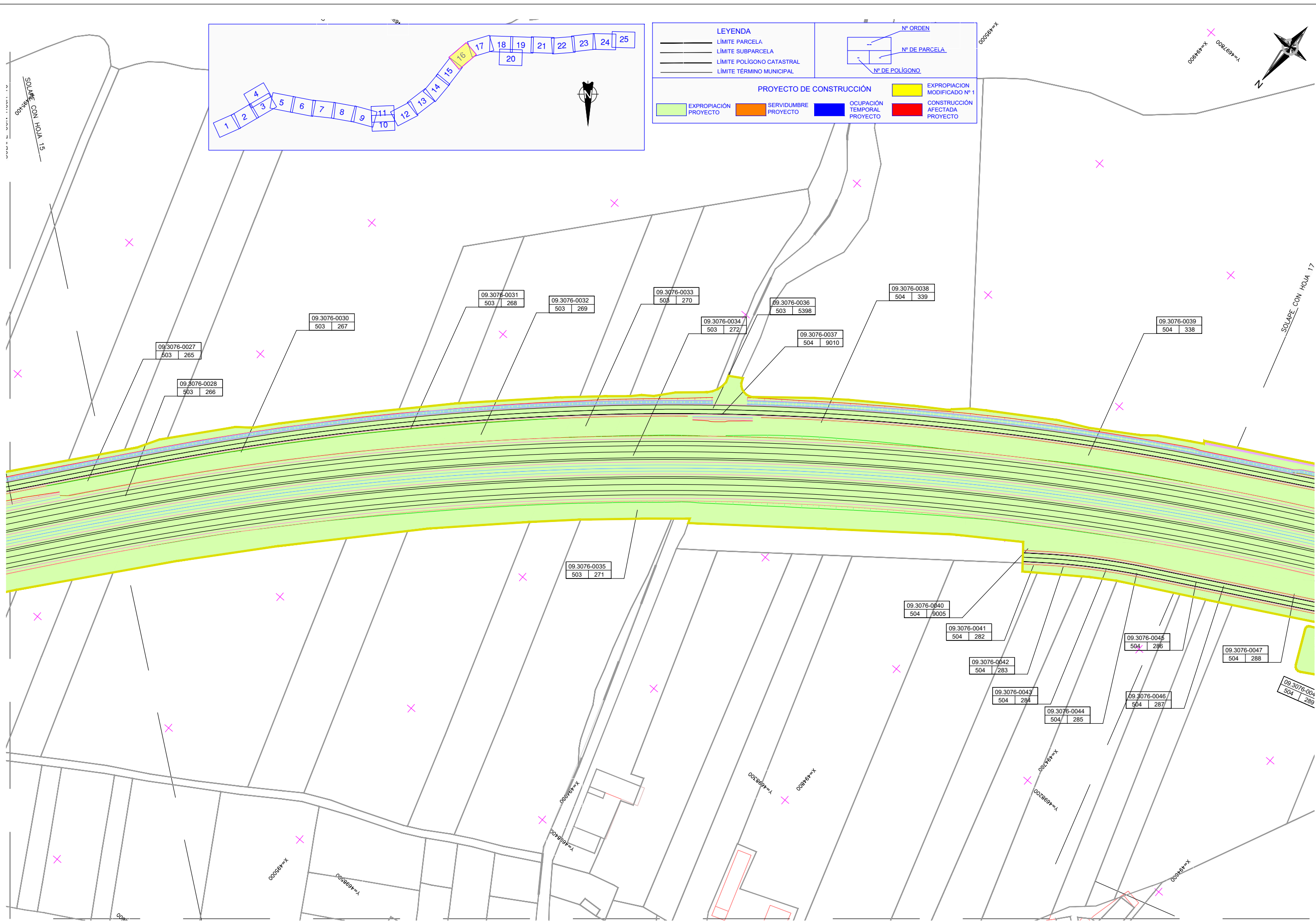
Nº DE PARCELA

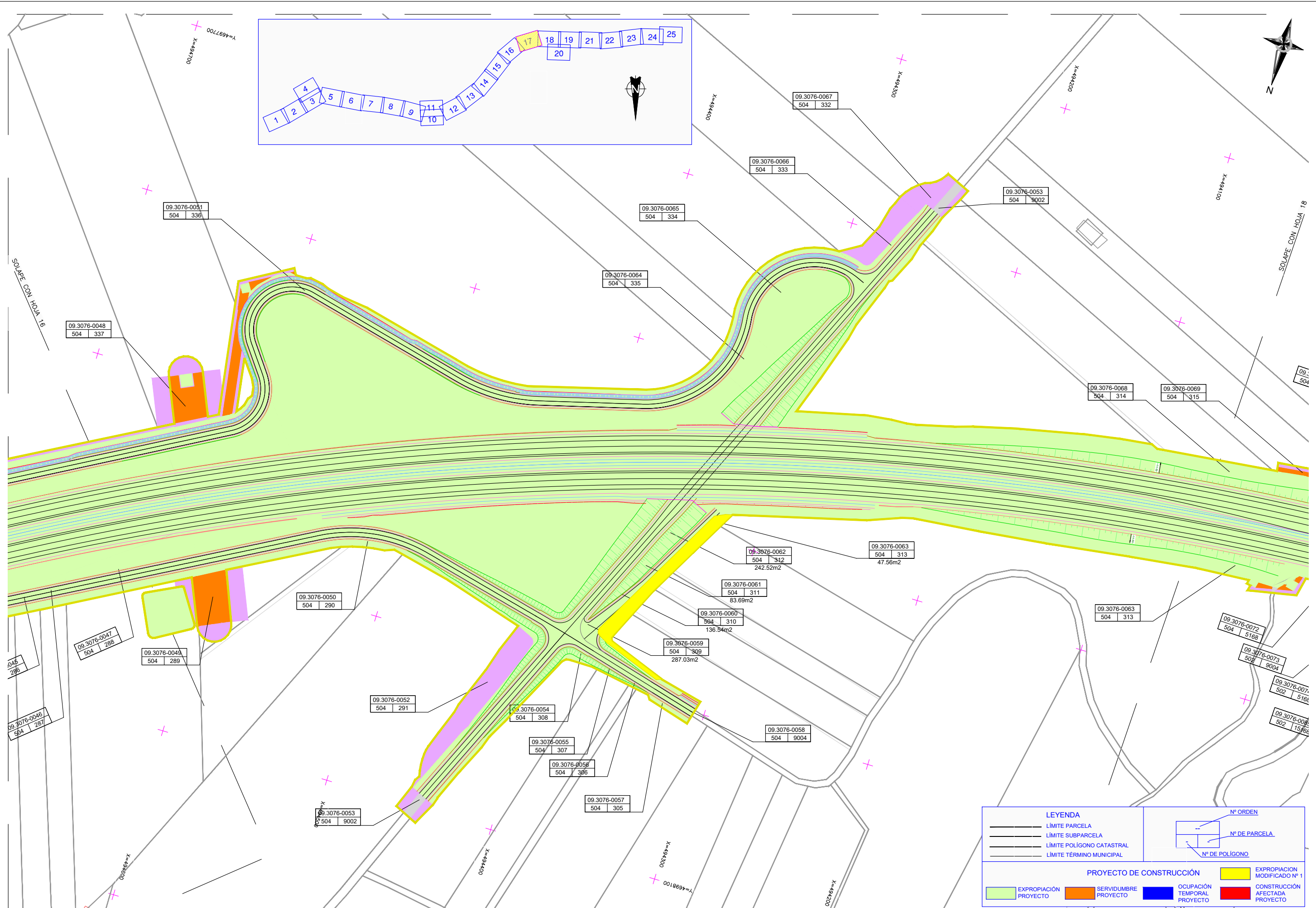
Nº DE POLIGONO



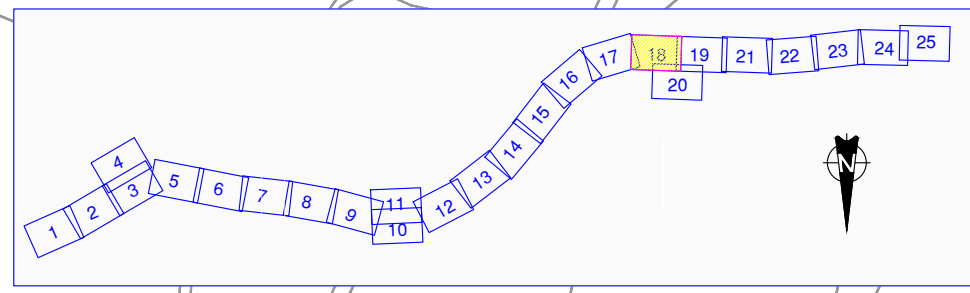
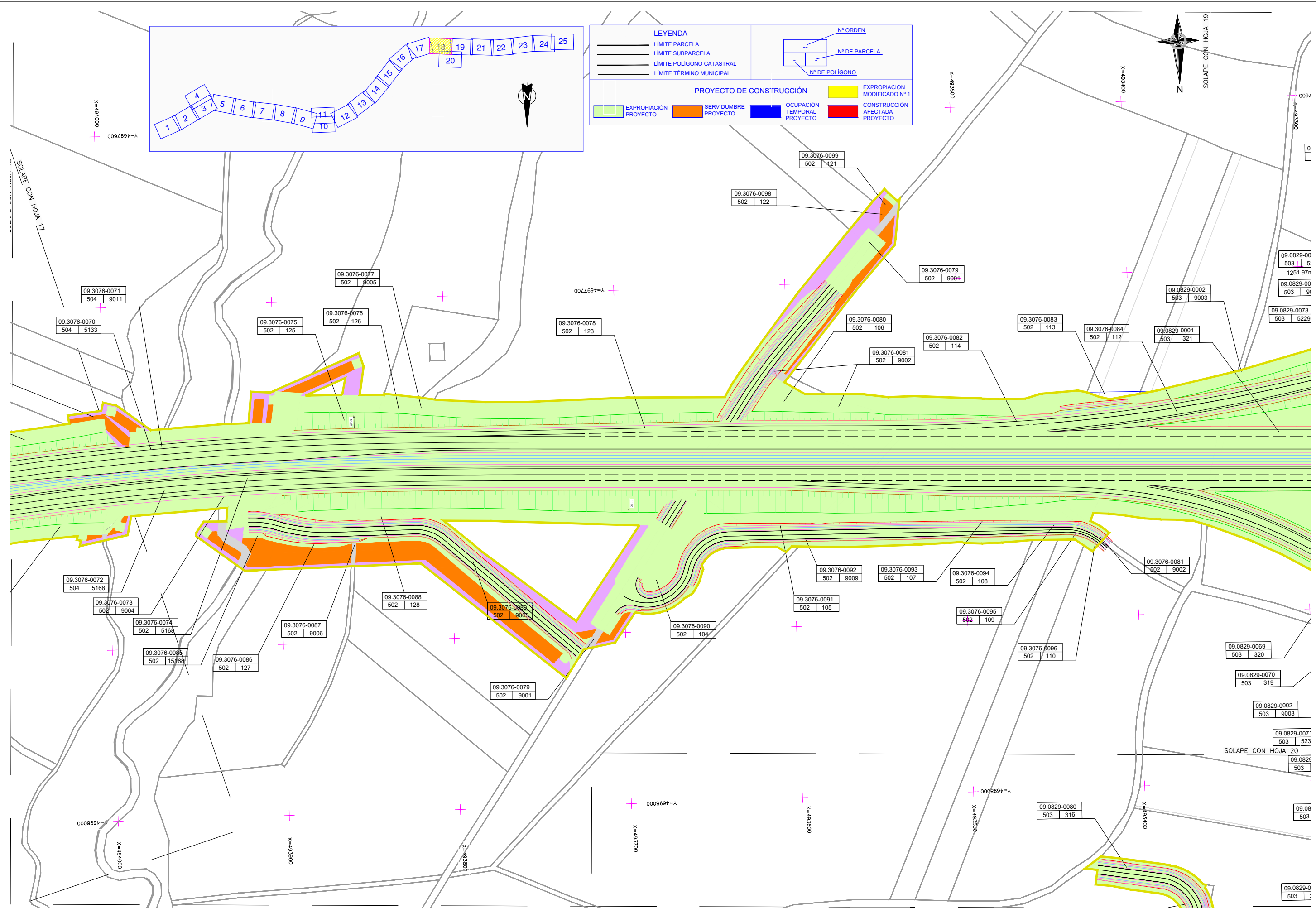
LEYENDA			
	LÍMITE PARCELA		Nº DE PARCELA
	LÍMITE SUBPARCELA		Nº DE POLÍGONO
	LÍMITE POLÍGONO CATASTRAL		
	LÍMITE TÉRMINO MUNICIPAL		

PROYECTO DE CONSTRUCCIÓN			
	EXPROPIACIÓN PROYECTO		SERVIDUMBRE PROYECTO
	Ocupación TEMPORAL PROYECTO		EXPROPIACIÓN MODIFICADO Nº 1
	CONSTRUCCIÓN AFECTADA PROYECTO		





LEYENDA		Nº ORDEN	
—	LÍMITE PARCELA	—	Nº DE PARCELA
—	LÍMITE SUBPARCELA	—	Nº DE POLÍGONO
—	LÍMITE POLÍGONO CATASTRAL		
—	LÍMITE TÉRMINO MUNICIPAL		
PROYECTO DE CONSTRUCCIÓN			
[Green Box]	EXPROPIACIÓN PROYECTO	[Orange Box]	SERVIDUMBRE PROYECTO
[Blue Box]	OCCUPACIÓN TEMPORAL PROYECTO	[Red Box]	CONSTRUCCIÓN AFECTADA PROYECTO
[Yellow Box]	EXPROPIACION MODIFICADO Nº 1		



LEYENDA

- LÍMITE PARCELA
- LÍMITE SUBPARCELA
- LÍMITE POLIGONO CATASTRAL
- LÍMITE TÉRMINO MUNICIPAL

PROYECTO DE CONSTRUCCIÓN

- EXPROPIACION PROYECTO
- SERVIDUMBRE PROYECTO
- OCUPACION TEMPORAL PROYECTO
- EXPROPIACION MODIFICADO Nº 1
- CONSTRUCCION AFECTADA PROYECTO

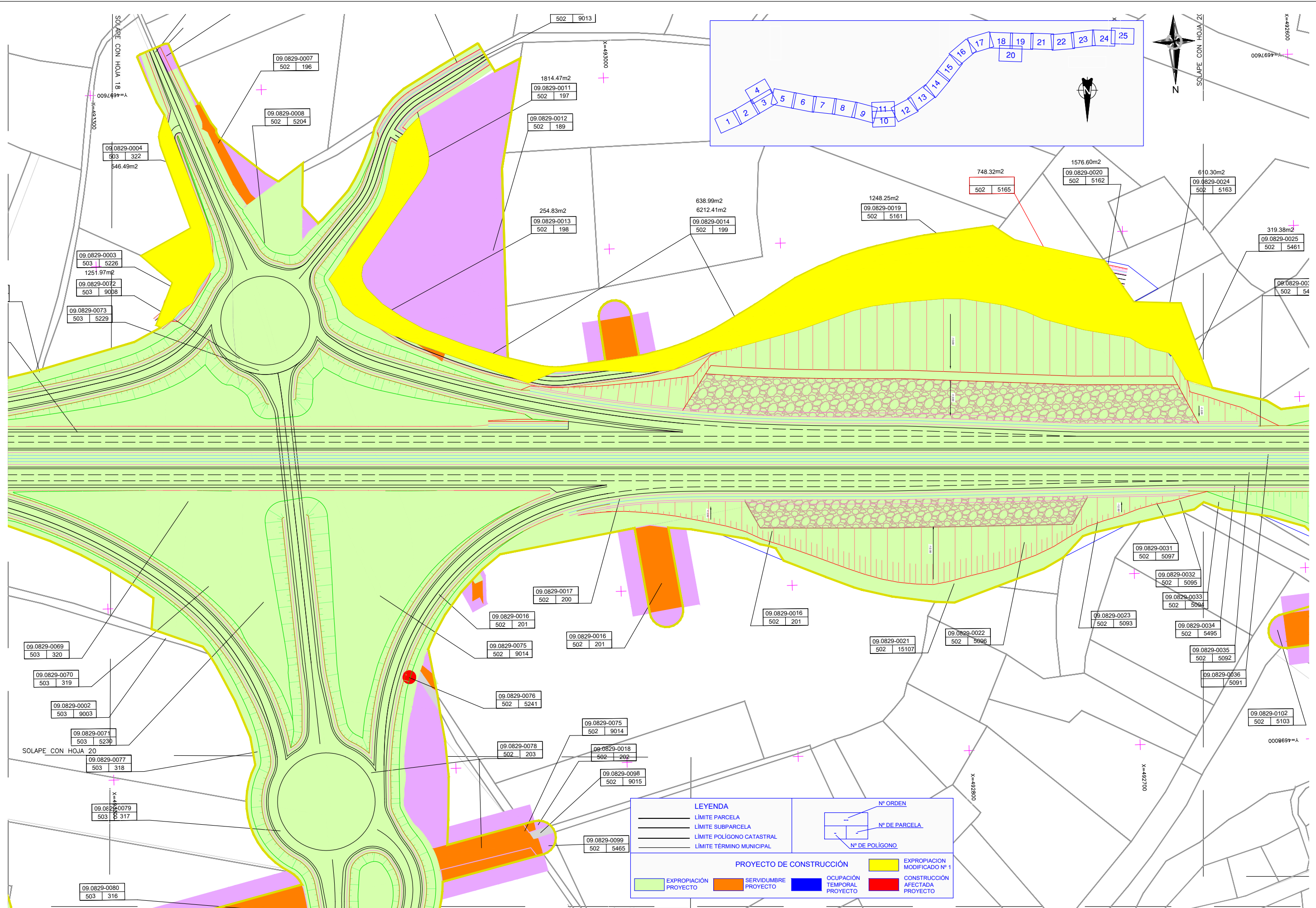
Nº ORDEN

Nº DE PARCELA

Nº DE POLIGONO



SOLAPE CON HOJA 19



LEYENDA

- LÍMITE PARCELA
- LÍMITE SUBPARCELA
- LÍMITE POLIGONO CATASTRAL
- LÍMITE TÉRMINO MUNICIPAL

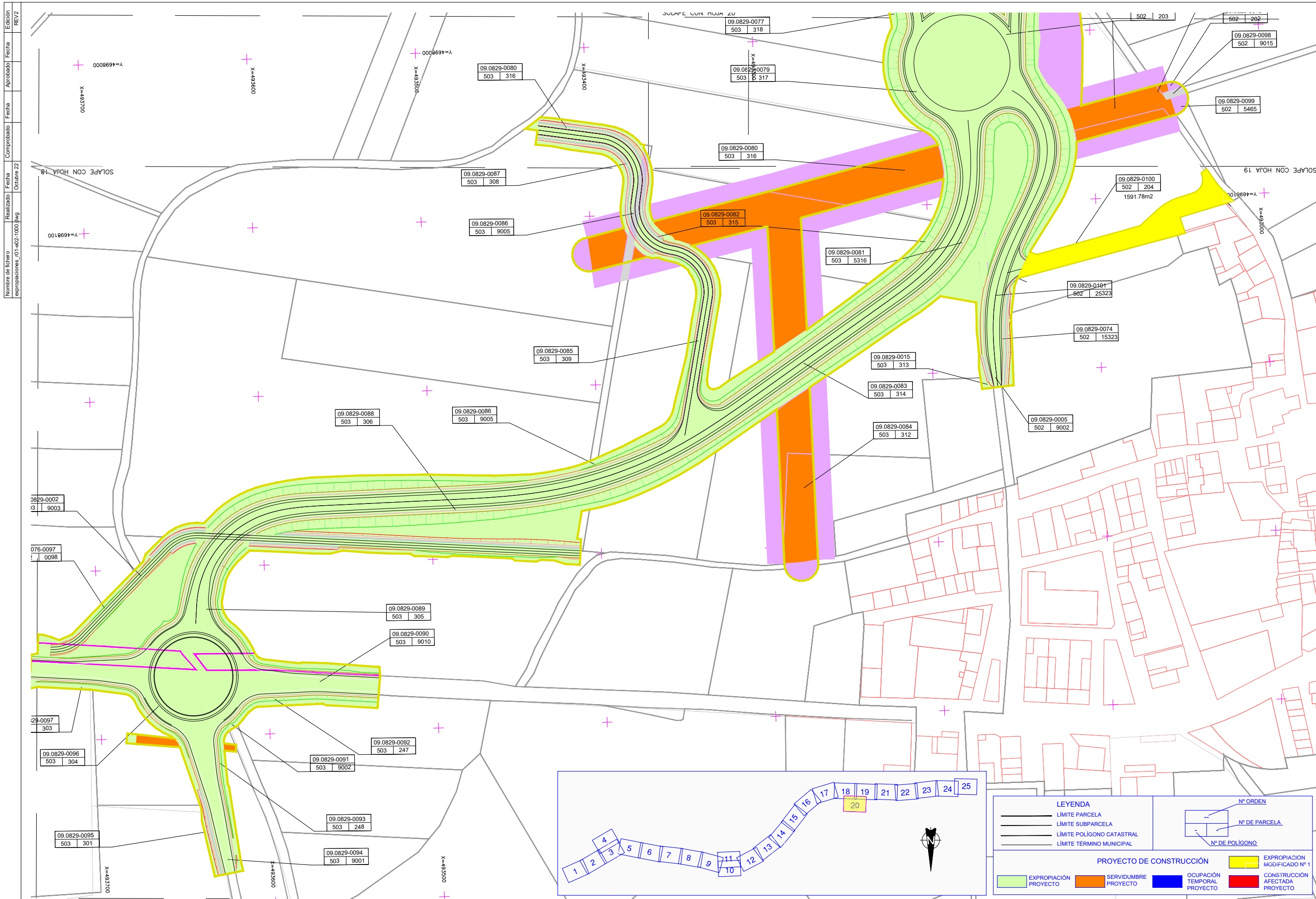
PROYECTO DE CONSTRUCCIÓN

- EXPROPIACIÓN PROYECTO
- SERVIDUMBRE PROYECTO
- OCCUPACIÓN TEMPORAL PROYECTO
- CONSTRUCCIÓN AFECTADA PROYECTO
- EXPROPIACIÓN MODIFICADO Nº 1

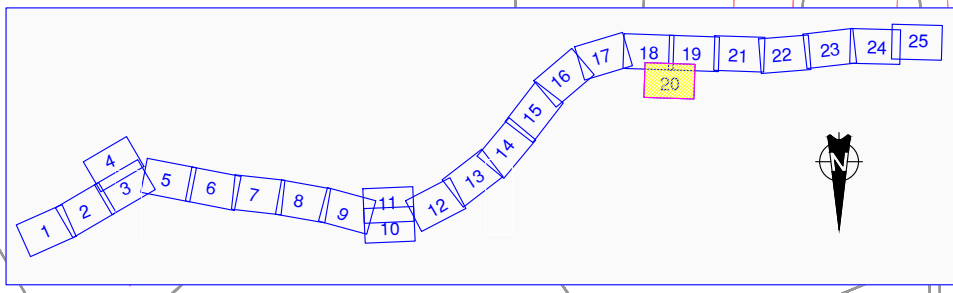
Nº ORDEN

Nº DE PARCELA

Nº DE POLIGONO



Edición	REV.2
Fecha	
Aprobado	
Fecha	
Comprobado	
Fecha	
Realizado	Octubre 22
Nombre de fichero	expropiaciones_01-e02-1000.dwg



LEYENDA		Nº ORDEN	
	LÍMITE PARCELA		Nº DE PARCELA
	LÍMITE SUBPARCELA		Nº DE POLÍGONO
	LÍMITE POLÍGONO CATASTRAL		
	LÍMITE TÉRMINO MUNICIPAL		

PROYECTO DE CONSTRUCCIÓN			
	EXPROPIACIÓN PROYECTO		SERVIDUMBRE PROYECTO
	EXPROPIACION MODIFICADO Nº 1		OCCUPACIÓN TEMPORAL PROYECTO
	CONSTRUCCIÓN AFECTADA PROYECTO		

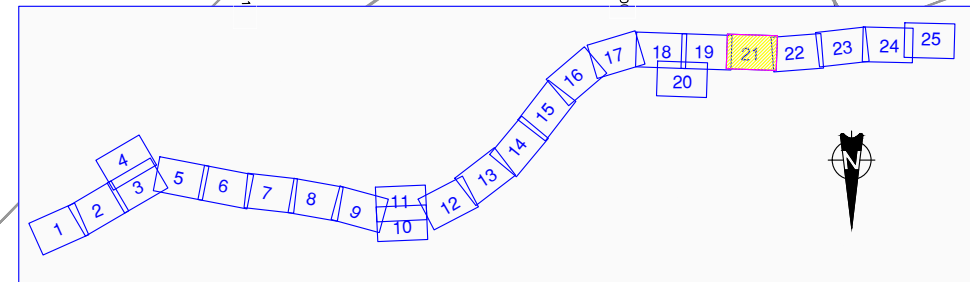
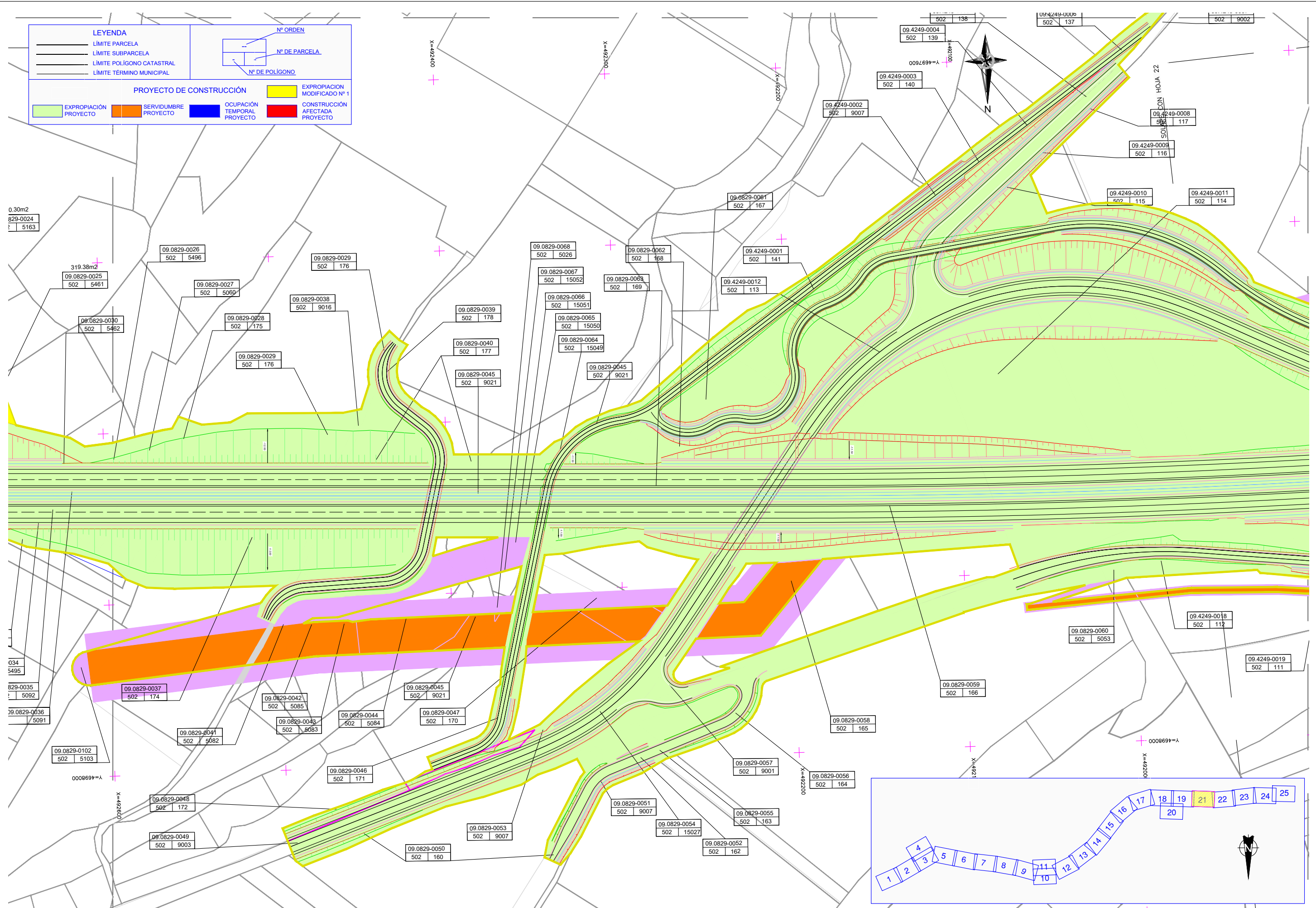
LEYENDA

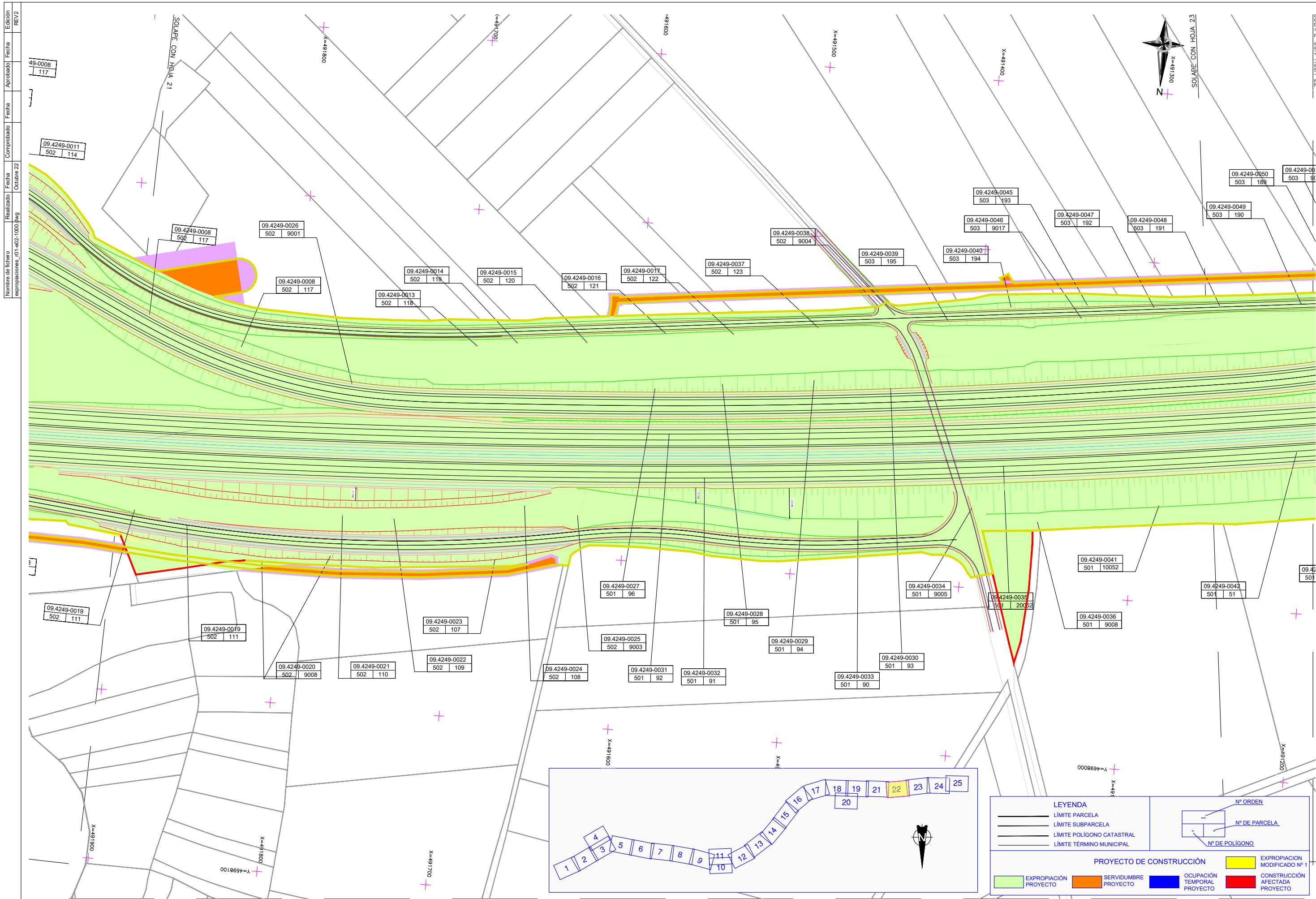
- LÍMITE PARCELA
- LÍMITE SUBPARCELA
- LÍMITE POLÍGONO CATASTRAL
- LÍMITE TÉRMINO MUNICIPAL

PROYECTO DE CONSTRUCCIÓN

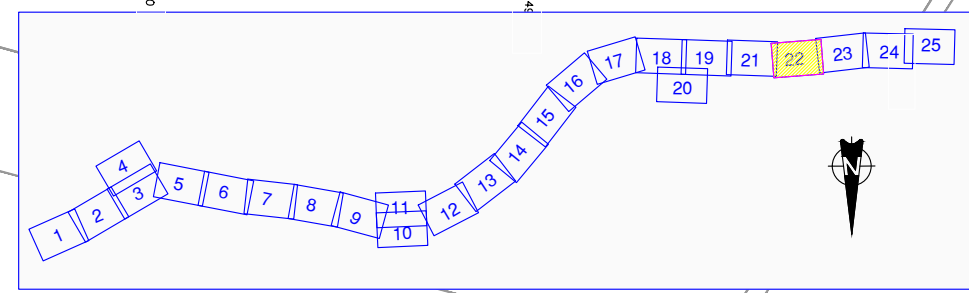
- EXPROPIACIÓN PROYECTO
- SERVIDUMBRE PROYECTO
- OCUPACIÓN TEMPORAL PROYECTO
- EXPROPIACIÓN MODIFICADO Nº 1
- CONSTRUCCIÓN AFECTADA PROYECTO

Nº ORDEN
Nº DE PARCELA
Nº DE POLÍGONO





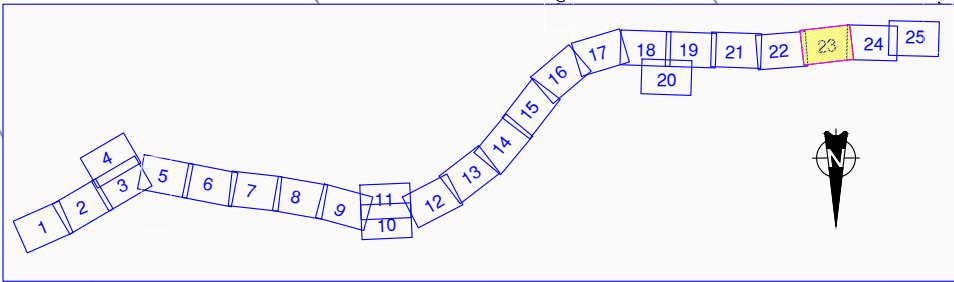
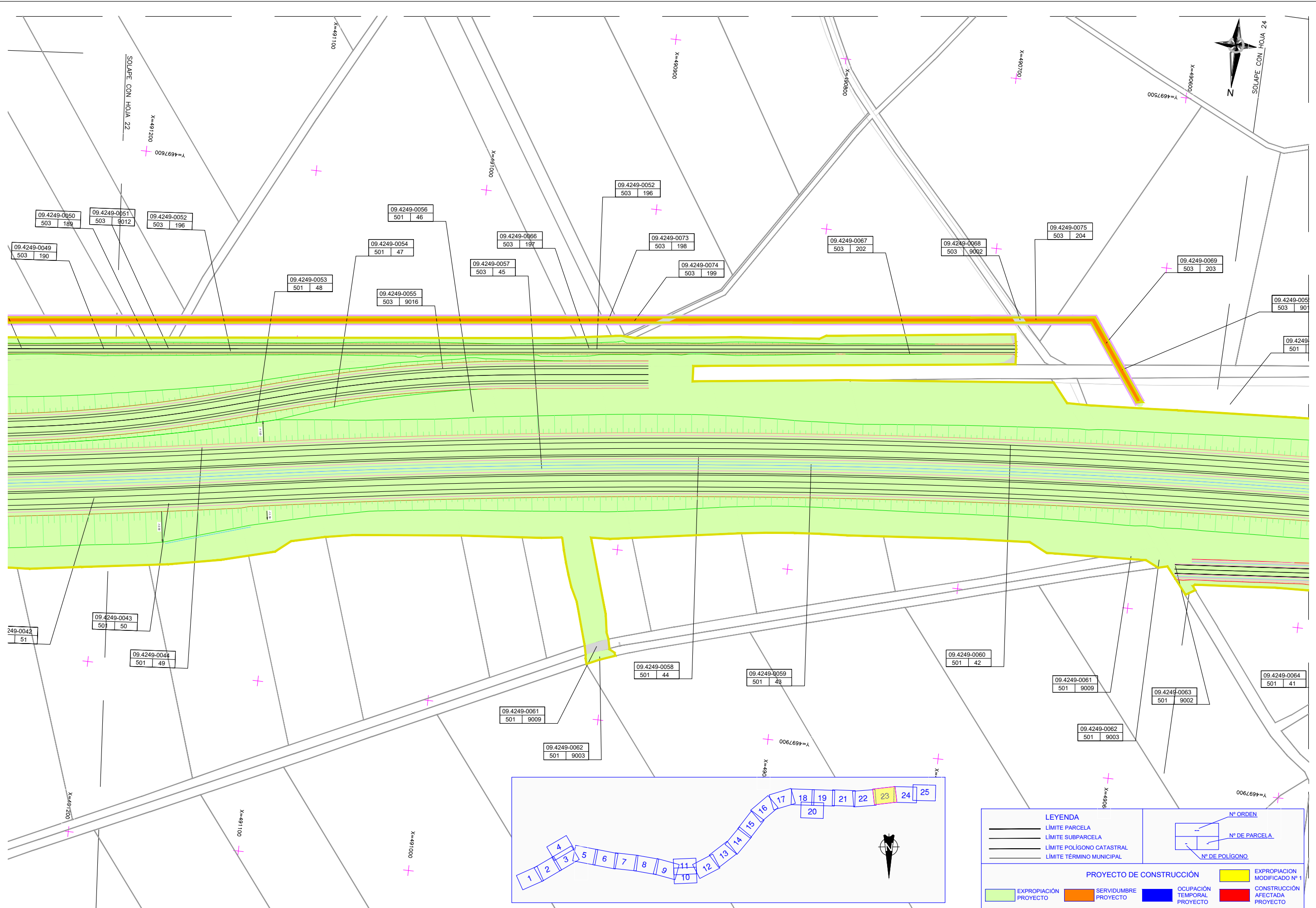
Nombre de fichero	Realizado	Fecha	Comprobado	Fecha	Aprobado	Fecha	Edición
expropiaciones_01-e02-1000.jwg		Octubre 22					REV2



LEYENDA		Nº ORDEN	
	LÍMITE PARCELA		Nº DE PARCELA
	LÍMITE SUBPARCELA		Nº DE POLÍGONO
	LÍMITE POLÍGONO CATASTRAL		
	LÍMITE TÉRMINO MUNICIPAL		
PROYECTO DE CONSTRUCCIÓN			
	EXPROPIACION PROYECTO		SERVIDUMBRE PROYECTO
	OCCUPACION TEMPORAL PROYECTO		CONSTRUCCION AFECTADA PROYECTO
	EXPROPIACION MODIFICADO Nº 1		

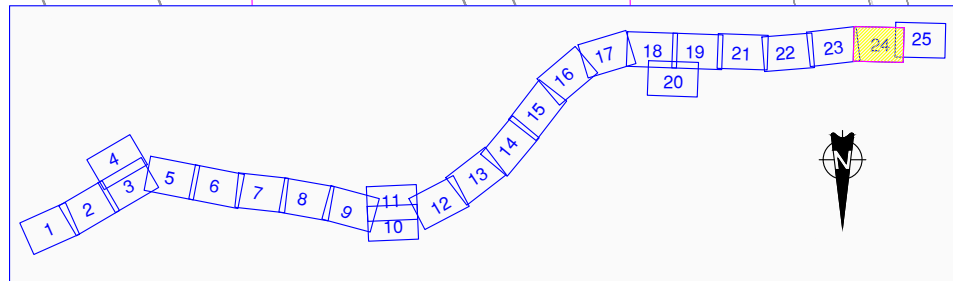
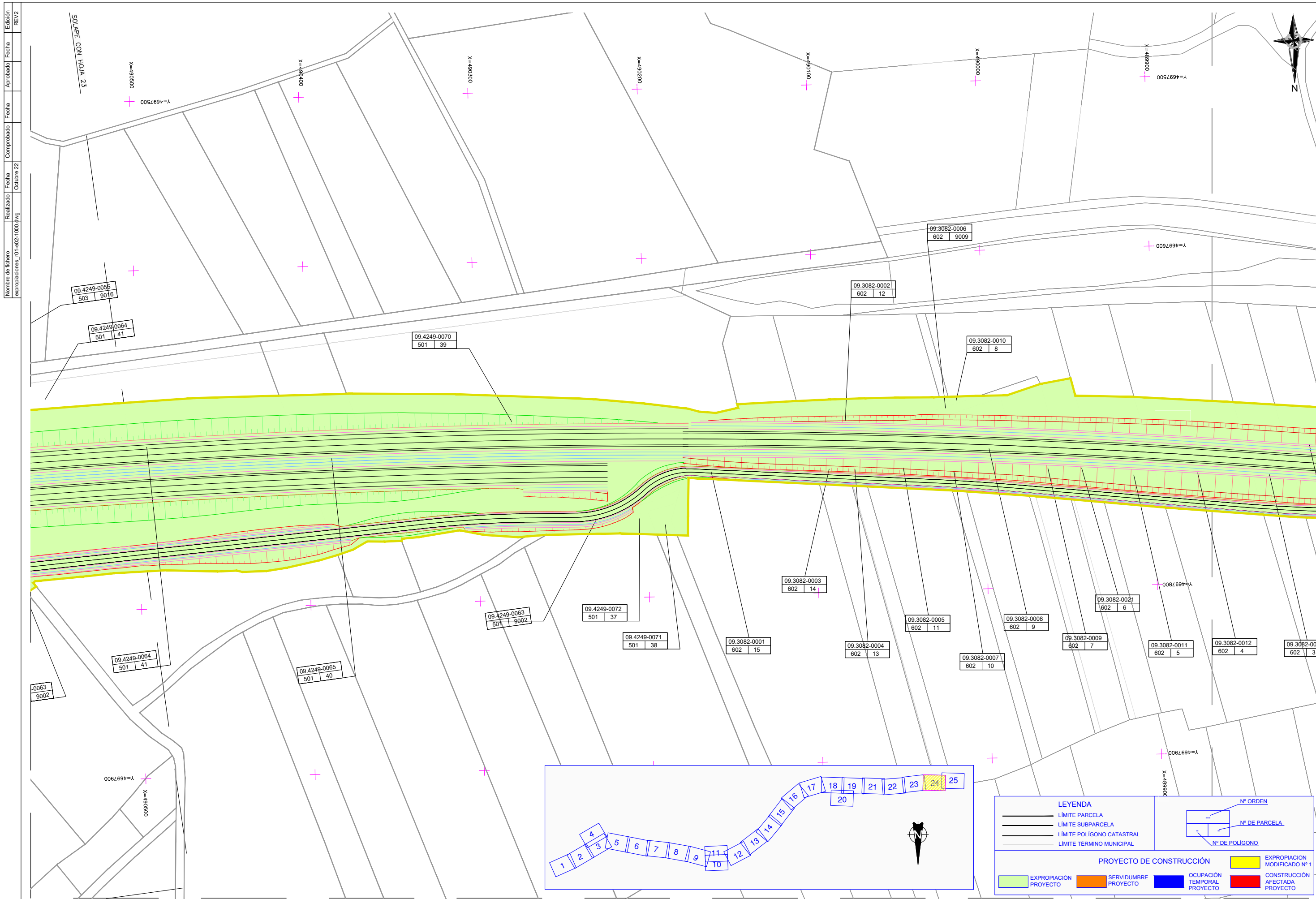
GOBIERNO DE ESPAÑA MINISTERIO DE TRANSPORTES, MOVILIDAD Y AGENDA URBANA	SECRETARÍA DE ESTADO DE TRANSPORTES, MOVILIDAD Y AGENDA URBANA SECRETARÍA GENERAL DE INFRAESTRUCTURAS DIRECCIÓN GENERAL DE CARRETERAS DEMARCACIÓN DE CARRETERAS DEL ESTADO EN LA RIOJA	CONSULTOR: INTEMAC S.A.	EL INGENIERO AUTOR DEL PROYECTO: FELIPE RUIZ JIMÉNEZ-ALFARO	LA INGENIERA DIRECTORA DEL PROYECTO: EVA GARCÍA-CASARRUBIOS BERROCAL	CONFORME EL CONTRATISTA: INGENIERIA CIVIL	Examinado EL INGENIERO JEFE: J. ENRIQUE GARCÍA GARRIDO	ESCALAS: 1:1000 ORIGINALES UNE A-1 GRÁFICA	MODIFICADO Nº1: PROYECTO DE CONSTRUCCIÓN AUTOVÍA A-12, CAMINO DE SANTIAGO TRAMO: SANTO DOMINGO DE LA CALZADA-VILLAMAYOR DEL RIO PROVINCIAS DE LA RIOJA Y BURGOS	CLAVE: 12-LO-5440	Nº. PLANO: ANEJO 21 HOJA 22 DE 25	DESIGNACIÓN: PLANOS DE EXPROPIACIONES	FECHA: NOVIEMBRE 2022 Nº EDICIÓN: 0.0
		ANEJO Nº 20. EXPROPIACIONES										

Nombre de fichero	Realizado	Fecha	Comprobado	Fecha	Aprobado	Fecha	Edición
expropiaciones_01-e02-1000.jpg		Octubre 22					REV2



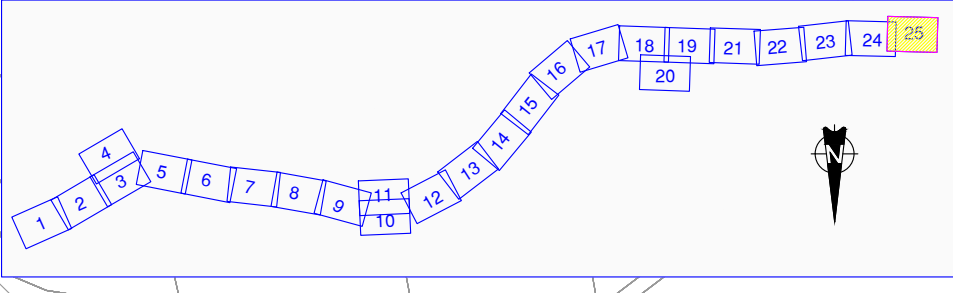
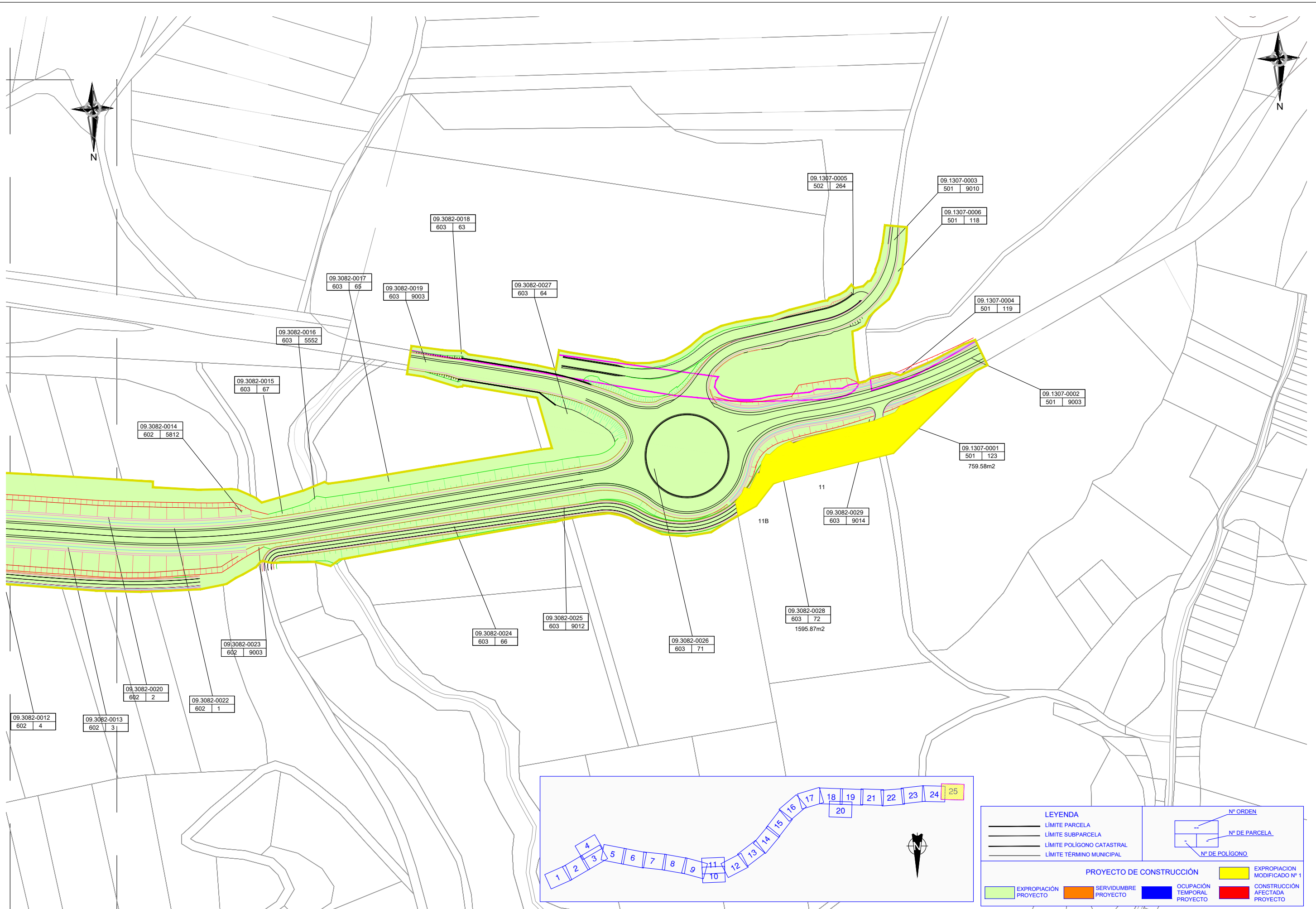
LEYENDA		Nº ORDEN	
	LÍMITE PARCELA		Nº DE PARCELA
	LÍMITE SUBPARCELA		Nº DE POLÍGONO
	LÍMITE POLÍGONO CATASTRAL		
	LÍMITE TÉRMINO MUNICIPAL		

PROYECTO DE CONSTRUCCIÓN			
	EXPROPIACIÓN PROYECTO		SERVIDUMBRE PROYECTO
	OCCUPACIÓN TEMPORAL PROYECTO		EXPROPIACIÓN MODIFICADO Nº 1
	CONSTRUCCIÓN AFECTADA PROYECTO		



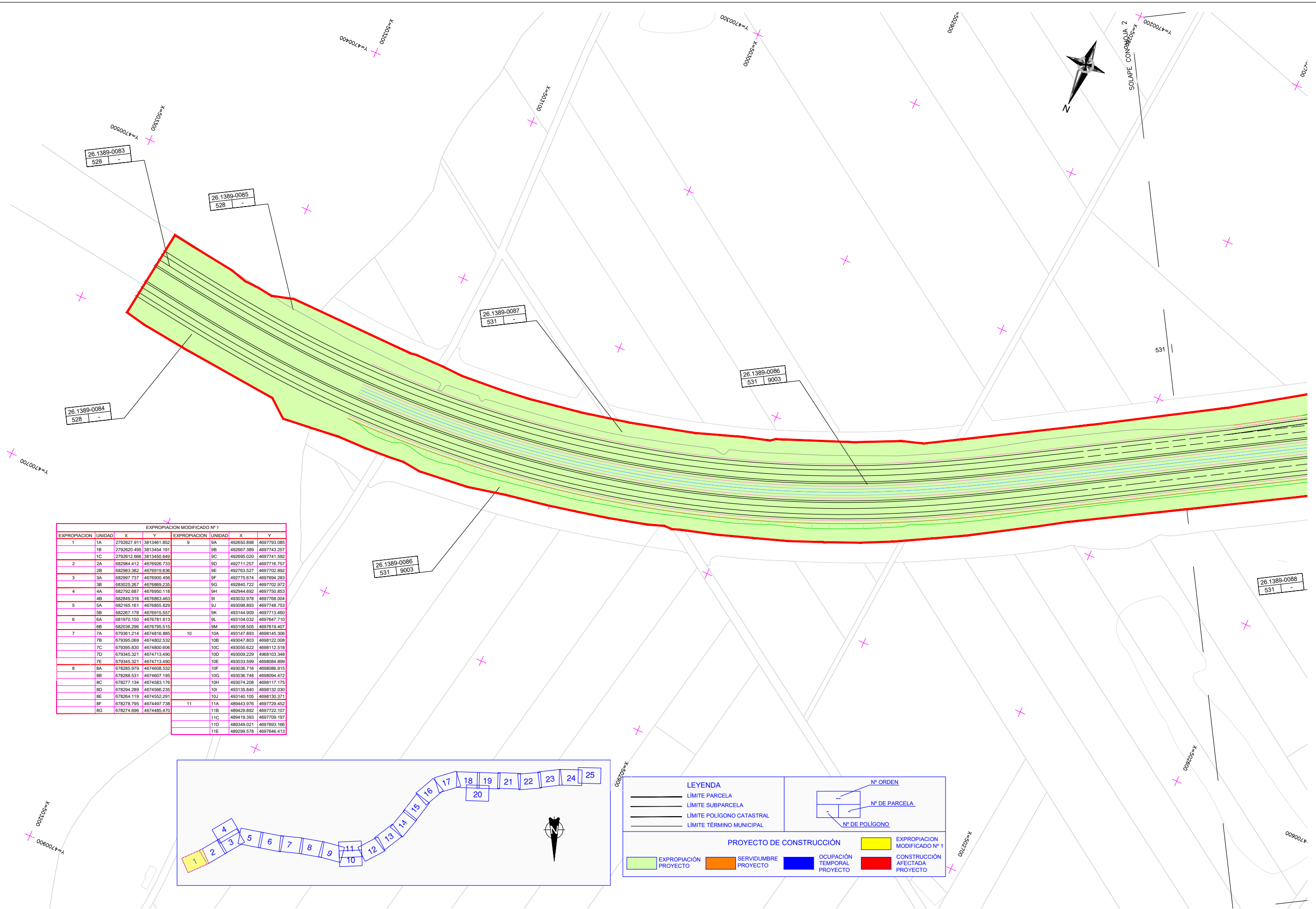
LEYENDA		Nº ORDEN	
—	LÍMITE PARCELA	—	Nº DE PARCELA
—	LÍMITE SUBPARCELA	—	Nº DE POLÍGONO
—	LÍMITE POLÍGONO CATASTRAL		
—	LÍMITE TÉRMINO MUNICIPAL		
PROYECTO DE CONSTRUCCIÓN			
■	EXPROPIACIÓN PROYECTO	■	EXPROPIACION MODIFICADO Nº 1
■	SERVIDUMBRE PROYECTO	■	OCCUPACIÓN TEMPORAL PROYECTO
■	CONSTRUCCIÓN AFECTADA PROYECTO		

Nombre de fichero: expropiaciones_01-e02-1000.jpg
 Realizado: Octubre 22
 Comprobado: Fecha: Aprobado: Fecha: Edición: REV2

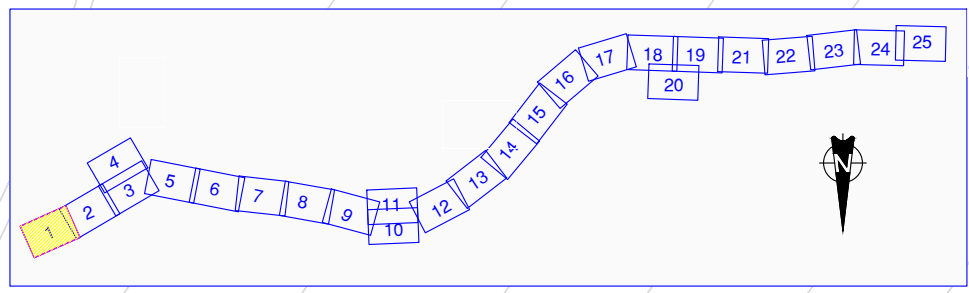


LEYENDA		Nº ORDEN	
—	LÍMITE PARCELA	—	Nº DE PARCELA
—	LÍMITE SUBPARCELA	—	Nº DE POLÍGONO
—	LÍMITE POLÍGONO CATASTRAL		
—	LÍMITE TÉRMINO MUNICIPAL		
PROYECTO DE CONSTRUCCIÓN			
■	EXPROPIACIÓN PROYECTO	■	EXPROPIACION MODIFICADO Nº 1
■	SERVIDUMBRE PROYECTO	■	OCCUPACIÓN TEMPORAL PROYECTO
■		■	CONSTRUCCIÓN AFECTADA PROYECTO

ANEXO 5 PLANOS REPLANTEO DE EXPROPIACIONES MODIFICADO Nº1



EXPROPIACION MODIFICADO Nº 1							
EXPROPIACION	UNIDAD	X	Y	EXPROPIACION	UNIDAD	X	Y
1	1A	2792627.911	3813461.852	9	9A	492650.898	4897793.085
	1B	2792620.495	3813454.191		9B	492667.389	4897743.257
	1C	2792612.666	3813450.649		9C	492695.020	4897741.592
2	2A	682984.412	4676926.733		9D	492711.257	4897716.757
	2B	682983.382	4676919.836		9E	492763.527	4897702.892
3	3A	682997.737	4676900.456		9F	492775.074	4897694.283
	3B	683025.267	4676899.235		9G	492840.722	4897702.972
4	4A	682792.687	4676950.118		9H	492944.692	4897750.853
	4B	682849.316	4676883.463		9I	493032.978	4897768.004
5	5A	682165.161	4676855.829		9J	493098.893	4897748.753
	5B	682267.176	4676915.557		9K	493144.909	4897713.460
6	6A	681970.150	4676781.613		9L	493104.032	4897647.710
	6B	682036.296	4676795.515		9M	493108.505	4897619.407
7	7A	679361.214	4674816.885	10	10A	493147.893	4898145.306
	7B	679395.069	4674802.532		10B	493047.803	4898122.008
	7C	679395.830	4674800.606		10C	493050.622	4898112.518
	7D	679345.321	4674713.490		10D	493009.229	4898103.348
	7E	679345.321	4674713.490		10E	493033.599	4898084.899
	7F	679345.321	4674713.490		10F	493036.716	4898086.915
8	8A	678285.970	4674608.532		10G	493036.748	4898094.472
	8B	678288.531	4674607.195		10H	493074.208	4898117.175
	8C	678277.134	4674583.176		10I	493135.840	4898132.030
	8D	678294.289	4674566.235		10J	493140.105	4898130.371
	8E	678264.119	4674552.291		11A	489443.976	4897729.452
	8F	678278.795	4674487.738	11	11B	489429.892	4897722.107
	8G	678274.696	4674485.470		11C	489419.393	4897709.197
					11D	489349.021	4897693.166
					11E	489299.578	4897646.413



LEYENDA

- LIMITE PARCELA
- LIMITE SUBPARCELA
- LIMITE POLIGONO CATASTRAL
- LIMITE TERMINO MUNICIPAL

PROYECTO DE CONSTRUCCIÓN

- EXPROPIACION PROYECTO
- SERVIDUMBRE PROYECTO
- OCUPACION TEMPORAL PROYECTO

EXPROPIACION MODIFICADO Nº 1

- CONSTRUCCION AFECTADA PROYECTO

Nº ORDEN

Nº DE PARCELA

Nº DE POLIGONO

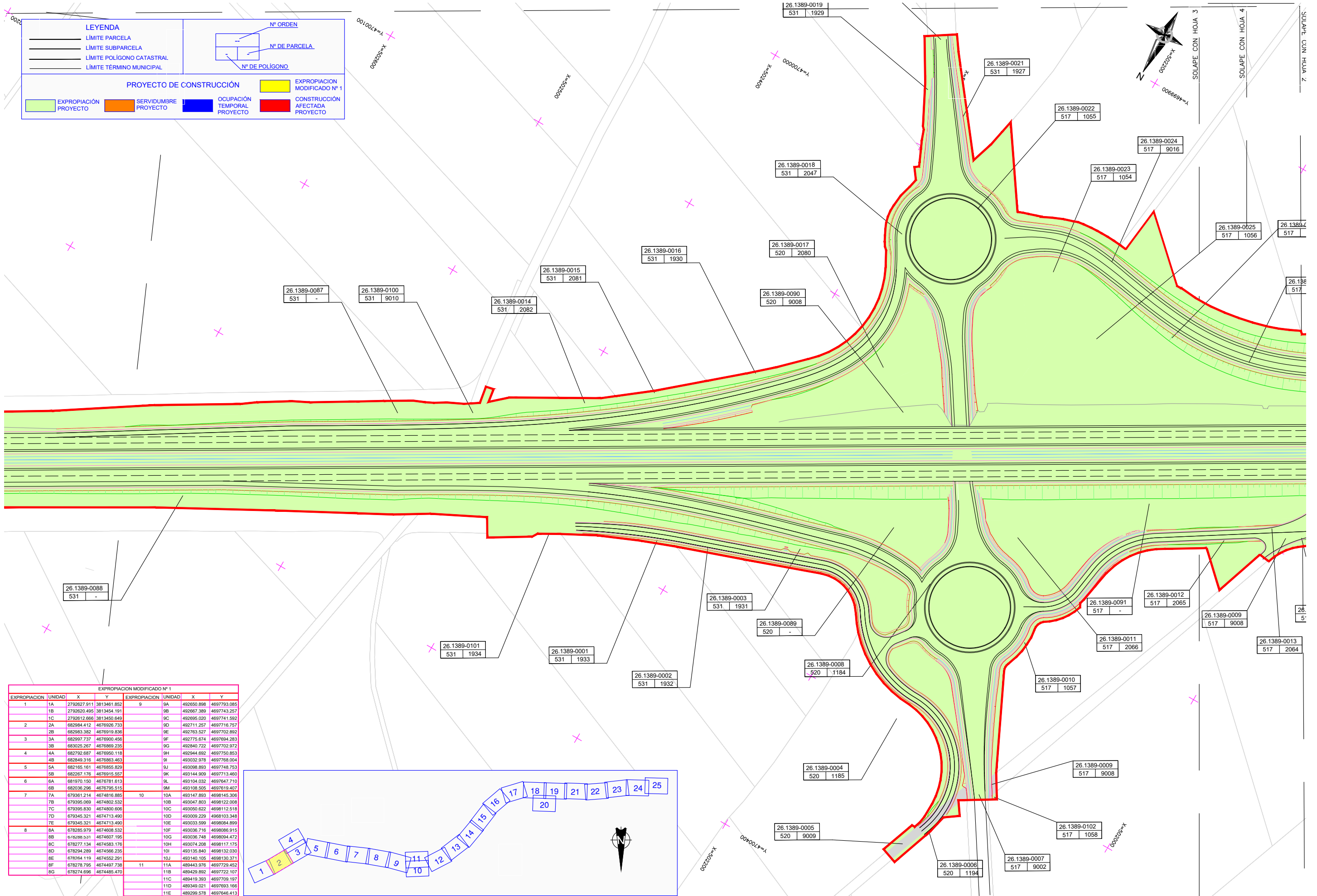
LEYENDA

- LÍMITE PARCELA
- LÍMITE SUBPARCELA
- LÍMITE POLIGONO CATASTRAL
- LÍMITE TÉRMINO MUNICIPAL

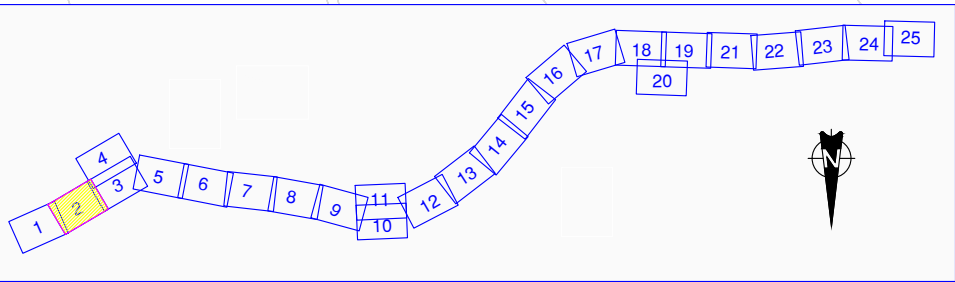
PROYECTO DE CONSTRUCCIÓN

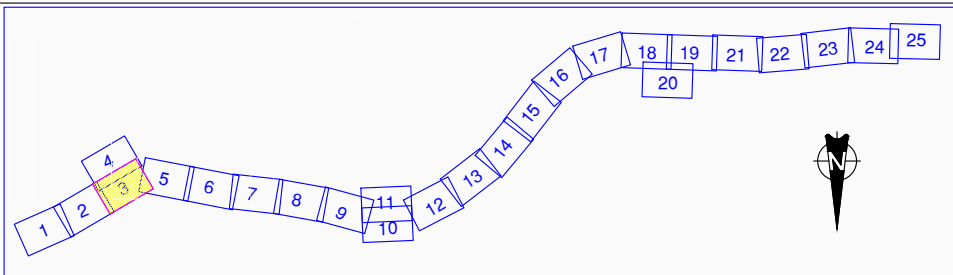
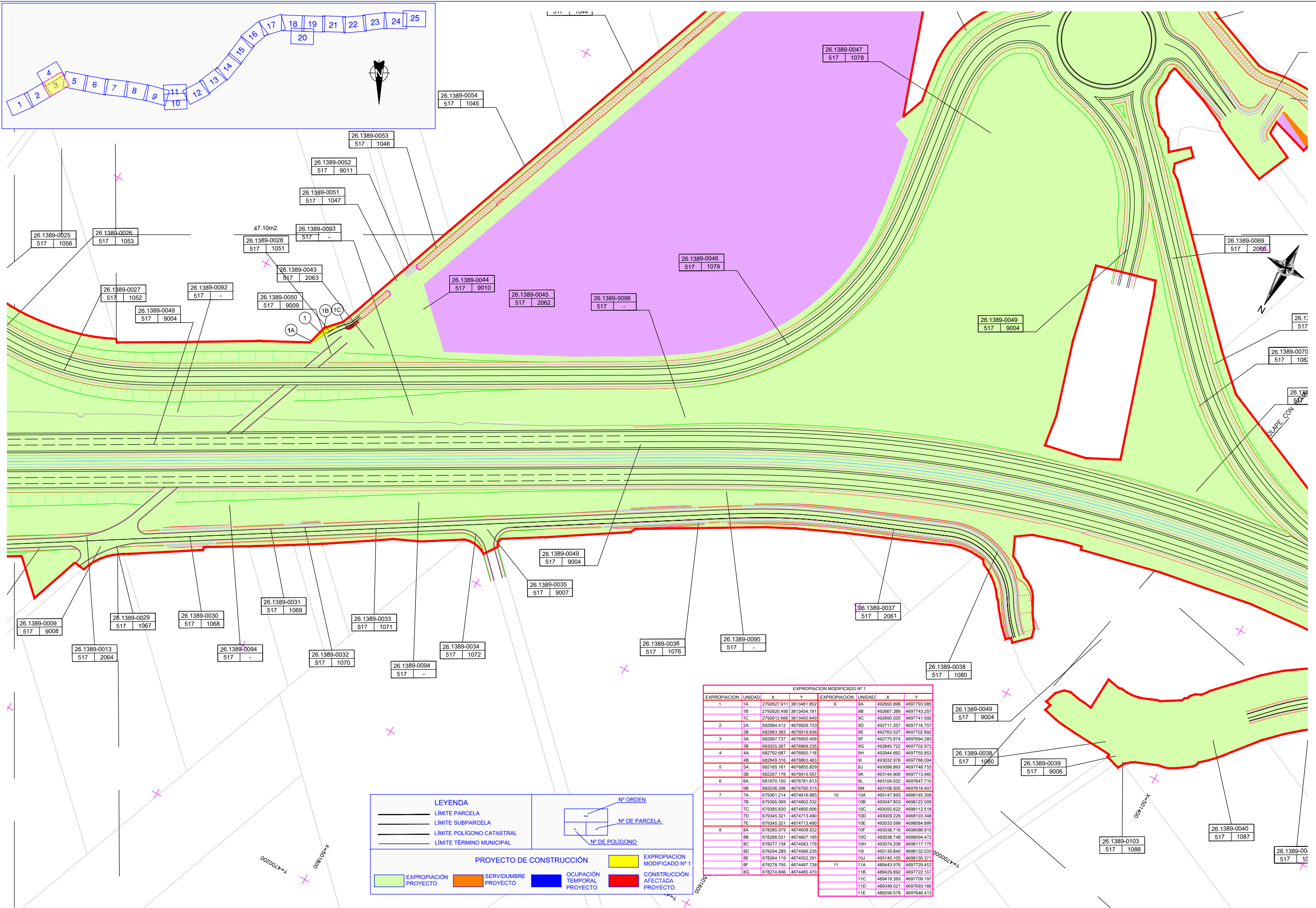
- EXPROPIACIÓN PROYECTO
- SERVIDUMBRE PROYECTO
- OCCUPACIÓN TEMPORAL PROYECTO
- EXPROPIACION MODIFICADO Nº 1
- CONSTRUCCIÓN AFECTADA PROYECTO

Nº ORDEN
Nº DE PARCELA
Nº DE POLÍGONO



EXPROPIACION MODIFICADO Nº 1							
EXPROPIACION	UNIDAD	X	Y	EXPROPIACION	UNIDAD	X	Y
1	1A	2792627.911	3813461.852	9	9A	492650.898	4697793.085
	1B	2792620.495	3813454.191		9B	492667.389	4697743.257
	1C	2792612.666	3813450.049		9C	492695.020	4697741.592
2	2A	682984.412	4676926.733		9D	492711.257	4697716.757
	2B	682983.382	4676919.836		9E	492763.527	4697702.892
3	3A	682997.737	4676900.456		9F	492775.674	4697694.283
	3B	683025.267	4676899.235		9G	492840.722	4697702.972
4	4A	682792.687	4676950.118		9H	492944.692	4697750.853
	4B	682849.316	4676863.463		9I	493032.976	4697768.004
5	5A	682165.161	4676855.829		9J	493098.893	4697748.753
	5B	682267.176	4676915.557		9K	493144.909	4697713.460
6	6A	681970.150	4676781.613		9L	493104.032	4697647.710
	6B	682036.296	4676795.515		9M	493136.505	4697619.407
7	7A	679361.214	4674916.895	10	10A	493147.893	4698145.306
	7B	679395.069	4674902.532		10B	493047.803	4698122.008
	7C	679395.830	4674900.606		10C	493050.622	4698112.518
	7D	679345.321	4674713.490		10D	493009.229	4698103.348
	7E	679345.321	4674713.490		10E	493033.599	4698084.899
8	8A	678285.979	4674608.532		10F	493036.716	4698086.915
	8B	678288.531	4674607.195		10G	493036.748	4698094.472
	8C	678277.134	4674583.176		10H	493074.208	4698117.175
	8D	678294.289	4674566.235		10I	493135.840	4698132.030
	8E	678064.119	4674552.291		10J	493140.105	4698130.371
	8F	678276.795	4674487.738	11	11A	489443.376	4697729.452
	8G	678274.696	4674485.470		11B	489429.892	4697722.107
					11C	489419.393	4697709.197
					11D	489349.021	4697693.166
					11E	489299.576	4697646.413





LEYENDA

- LÍMITE PARCELA
- LÍMITE SUBPARCELA
- LÍMITE POLIGONO CATASTRAL
- LÍMITE TÉRMINO MUNICIPAL

PROYECTO DE CONSTRUCCIÓN

- EXPROPIACIÓN PROYECTO
- SERVIDUMBRE PROYECTO
- OCCUPACIÓN TEMPORAL PROYECTO
- CONSTRUCCIÓN AFECTADA PROYECTO

EXPROPIACIÓN MODIFICADO Nº 1

- EXPROPIACIÓN MODIFICADO Nº 1
- CONSTRUCCIÓN AFECTADA PROYECTO

Nº ORDEN
Nº DE PARCELA
Nº DE POLIGONO

EXPROPIACIÓN	UNIDAD	X	Y	EXPROPIACIÓN	UNIDAD	X	Y
1	1A	2792627.911	3813461.852	9	9A	492650.898	4697793.085
	1B	2792620.495	3813454.191		9B	492667.389	4697743.257
	1C	2792612.666	3813450.649		9C	492695.020	4697741.502
2	2A	682984.412	4678926.733		9D	492711.257	4697716.757
	2B	682983.382	4678919.836		9E	492763.527	4697702.892
3	3A	682997.737	4678900.456		9F	492775.674	4697694.283
	3B	683025.287	4678889.235		9G	492840.722	4697702.972
	4A	682792.887	4678950.118		9H	492944.692	4697750.853
	4B	682849.316	4678863.483		9I	493032.978	4697768.004
5	5A	682165.161	4678855.829		9J	493098.893	4697748.753
	5B	682267.176	4678915.557		9K	493144.909	4697713.460
6	6A	681970.150	4676781.613		9L	493104.032	4697647.710
	6B	682036.296	4676795.515		9M	493108.505	4697619.407
7	7A	679361.214	4674816.885	10	10A	493147.893	4698145.306
	7B	679395.069	4674802.532		10B	493047.803	4698122.008
	7C	679395.830	4674800.606		10C	493050.622	4698112.518
	7D	679345.321	4674713.490		10D	493009.229	4698103.348
	7E	679345.321	4674713.490		10E	493033.599	4698094.899
	7F	678285.079	4674608.532		10F	493036.716	4698086.915
	7G	678285.531	4674607.195		10G	493036.748	4698084.472
	7H	678277.134	4674583.176		10H	493074.208	4698117.175
	7I	678294.289	4674566.235		10I	493135.840	4698132.030
	7J	678264.119	4674552.291		10J	493140.105	4698130.371
	7K	678278.795	4674497.738	11	11A	489443.976	4697729.452
	7L	678274.696	4674485.470		11B	489429.892	4697722.107
					11C	489419.393	4697709.197
					11D	489349.021	4697693.166
					11E	489299.578	4697648.413

Edición: REV.2
 Fecha:
 Aprobado:
 Fecha:
 Comprobado:
 Fecha: Octubre 22
 Realizado:
 Fecha: Octubre 22
 Nombre de fichero: expropiaciones_01-e02-1000.jpg

LEYENDA

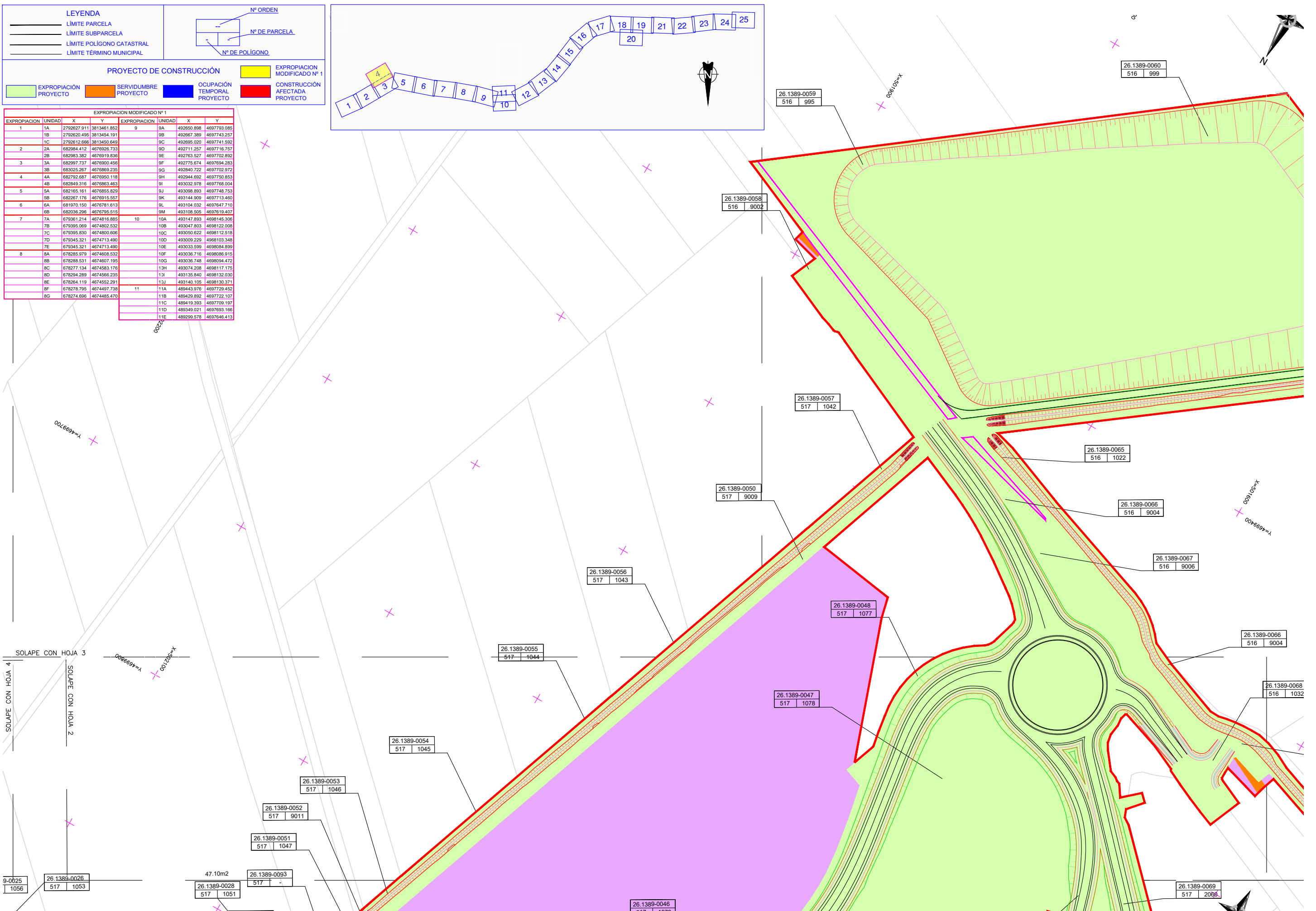
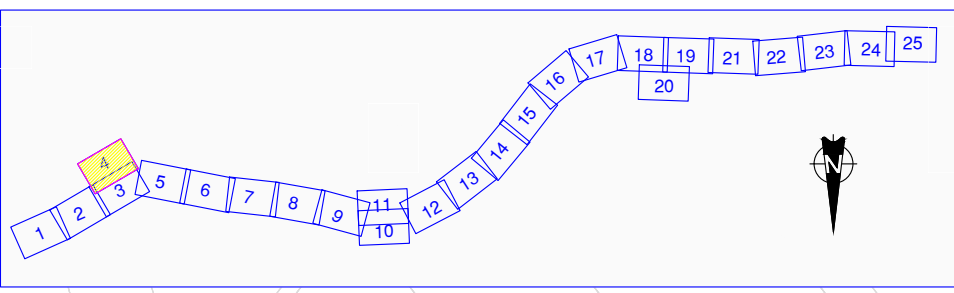
- LÍMITE PARCELA
- LÍMITE SUBPARCELA
- LÍMITE POLÍGONO CATASTRAL
- LÍMITE TÉRMINO MUNICIPAL

PROYECTO DE CONSTRUCCIÓN

- EXPROPIACION PROYECTO
- SERVIDUMBRE PROYECTO
- OCUPACION TEMPORAL PROYECTO
- EXPROPIACION MODIFICADO Nº 1
- CONSTRUCCION AFECTADA PROYECTO

Nº ORDEN
Nº DE PARCELA
Nº DE POLÍGONO

EXPROPIACION MODIFICADO Nº 1							
EXPROPIACION	UNIDAD	X	Y	EXPROPIACION	UNIDAD	X	Y
1	1A	2792627.911	3813461.852	9	9A	492650.898	4697793.085
	1B	2792620.495	3813454.191		9B	492987.389	4697743.257
	1C	2792612.686	3813450.649		9C	492995.020	4697741.592
2	2A	682984.412	4678926.733	9D	492711.257	4697716.757	
	2B	682983.382	4678919.836	9E	492763.527	4697702.892	
3	3A	682997.737	4678900.456	9F	492775.674	4697694.283	
	3B	683025.267	4678869.235	9G	492840.722	4697702.972	
4	4A	682792.687	4678950.118	9H	492944.692	4697750.853	
	4B	682849.316	4678863.463	9I	493032.978	4697768.004	
5	5A	682165.161	4678855.829	9J	493098.893	4697748.753	
	5B	682267.176	4678915.557	9K	493144.909	4697713.460	
6	6A	681970.150	4678781.613	9L	493104.032	4697647.710	
	6B	682036.296	4678795.515	9M	493108.505	4697819.407	
7	7A	679361.214	4674816.885	10	10A	493147.893	4698145.306
	7B	679395.069	4674802.532	10B	493047.803	4698122.008	
	7C	679395.830	4674800.606	10C	493050.622	4698112.518	
	7D	679345.321	4674713.490	10D	493009.229	4698103.348	
	7E	679345.321	4674713.490	10E	493033.599	4698084.899	
8	8A	678285.979	4674608.532	10F	493036.716	4698086.915	
	8B	678288.531	4674607.195	10G	493036.748	4698094.472	
	8C	678277.134	4674583.176	10H	493074.208	4698117.175	
	8D	678294.289	4674566.235	10I	493135.840	4698132.030	
	8E	678264.119	4674552.291	10J	493140.105	4698130.371	
	8F	678278.795	4674487.738	11A	489443.976	4697729.452	
	8G	678274.696	4674485.470	11B	489429.892	4697722.107	
				11C	489419.393	4697708.197	
				11D	489349.021	4697693.166	
				11E	489299.578	4697646.413	



GOBIERNO DE ESPAÑA | MINISTERIO DE TRANSPORTES, MOVILIDAD Y AGENDA URBANA | SECRETARÍA GENERAL DE INFRAESTRUCTURAS | DIRECCIÓN GENERAL DE CARRETERAS | DEMARCACIÓN DE CARRETERAS DEL ESTADO EN LA RIOJA

CONSULTOR: INTEMAC S.A. | EL INGENIERO AUTOR DEL PROYECTO: FELIPE RUIZ JIMÉNEZ-ALFARO | LA INGENIERA DIRECTORA DEL PROYECTO: EVA GARCÍA-CASARRUBIOS BERROCAL | CONFORME EL CONTRA TISTA: JOSÉ IGNACIO SÁNCHEZ INÉS | Examinado EL INGENIERO JEFE: J. ENRIQUE GARCÍA GARRIDO

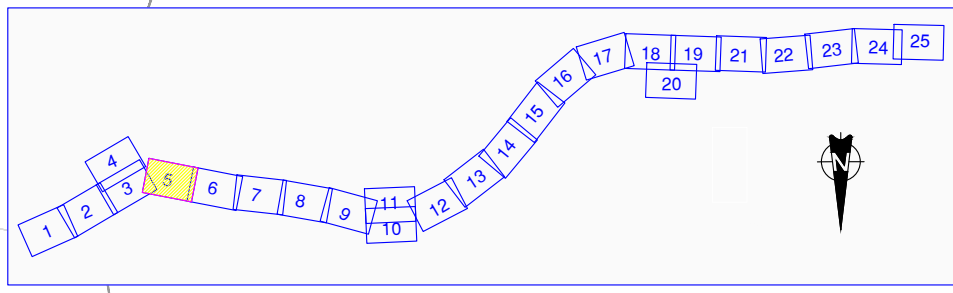
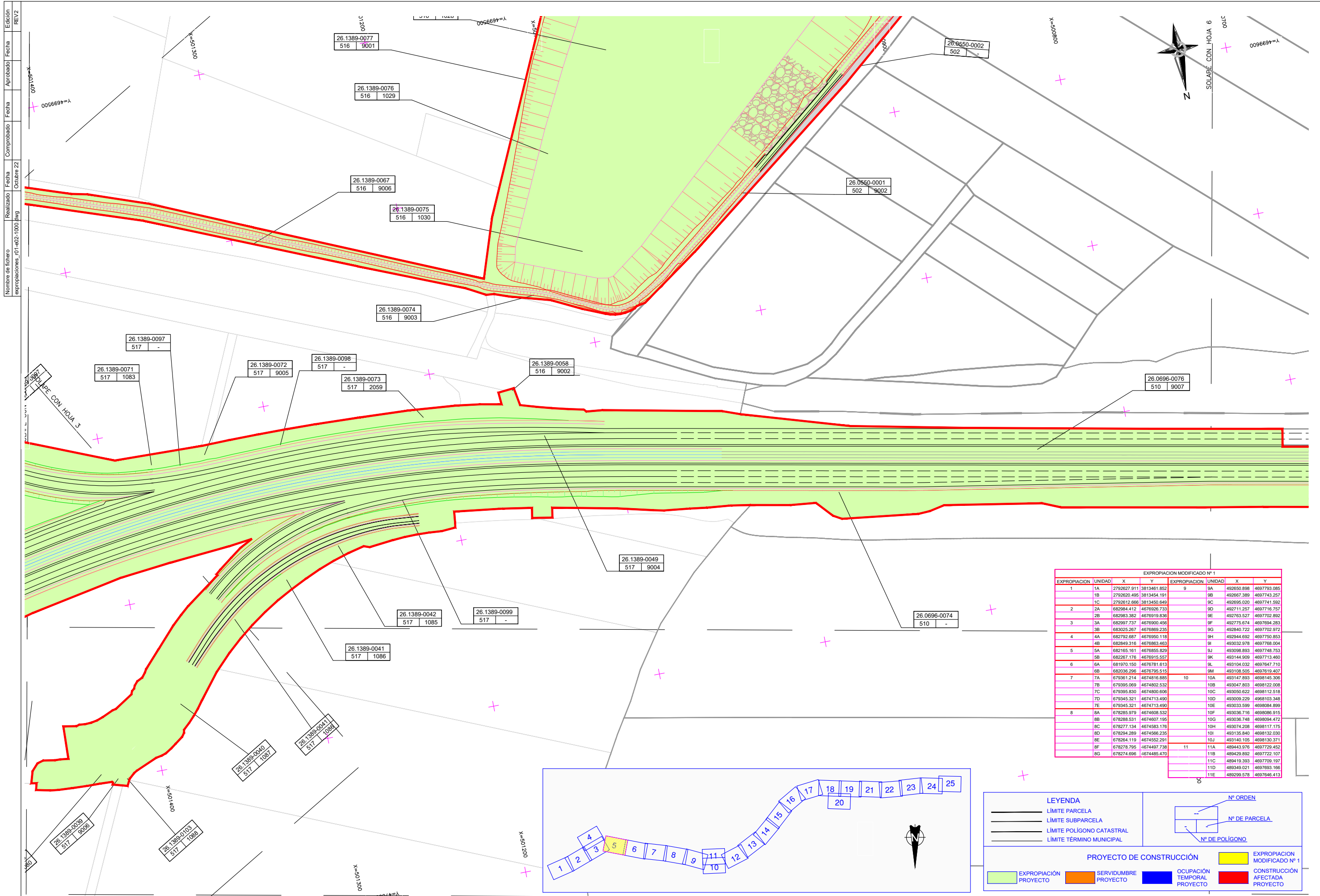
ESCALAS: 1:1000 | ORIGINALES UNE A-1 | GRÁFICA

MODIFICADO Nº1: PROYECTO DE CONSTRUCCIÓN AUTOVIA A-12, CAMINO DE SANTIAGO TRAMO: SANTO DOMINGO DE LA CALZADA-VILLAMAYOR DEL RIO PROVINCIAS DE LA RIOJA Y BURGOS

CLAVE: 12-LO-5440 | Nº. PLANO: ANEJO 21 | HOJA 4 DE 25

DESIGNACIÓN: PLANOS DE REPLANEIO DE EXPROPIACION

FECHA: NOVIEMBRE 2022 | Nº EDICIÓN: 0.0



EXPROPIACION MODIFICADO Nº 1							
EXPROPIACION	UNIDAD	X	Y	EXPROPIACION	UNIDAD	X	Y
1	1A	2792627.911	3813461.852	9	9A	492650.898	4697793.085
	1B	2792620.495	3813454.191		9B	492667.389	4697743.257
	1C	2792612.666	3813450.649		9C	492695.020	4697741.592
2	2A	682984.412	4676926.733	9D	492711.257	4697716.757	
	2B	682983.382	4676919.836	9E	492763.527	4697702.892	
3	3A	682997.737	4676900.456	9F	492775.674	4697694.283	
	3B	682925.267	4676895.235	9G	492840.722	4697702.972	
	4A	682792.687	4676950.119	9H	492844.602	4697750.853	
4	4B	682849.316	4676893.463	9I	493032.978	4697768.004	
	5A	682165.161	4676855.829	9J	493098.893	4697748.753	
	5B	682267.176	4676915.557	9K	493144.909	4697713.460	
6	6A	681970.150	4676781.613	9L	493104.032	4697847.710	
	6B	682036.296	4676795.515	9M	493108.505	4697819.407	
7	7A	679361.214	4674816.885	10	10A	493147.893	4698145.306
	7B	679395.069	4674802.532	10B	493047.803	4698122.008	
	7C	679395.830	4674800.606	10C	493050.622	4698112.518	
	7D	679345.321	4674713.499	10D	493009.229	4698103.348	
	7E	679345.321	4674713.499	10E	493033.599	4698084.899	
	8A	678285.079	4674698.532	10F	493036.716	4698086.915	
8	8B	678288.531	4674607.195	10G	493036.748	4698094.472	
	8C	678277.134	4674583.176	10H	493074.208	4698117.175	
	8D	678294.289	4674566.235	10I	493135.840	4698132.030	
	8E	678264.119	4674552.291	10J	493140.105	4698130.371	
	8F	678278.795	4674497.738	11	11A	489443.976	4697729.452
	8G	678274.696	4674485.470	11B	489429.892	4697722.107	
				11C	489419.393	4697709.197	
				11D	489349.021	4697693.166	
				11E	489299.578	4697646.413	

LEYENDA

- LÍMITE PARCELA
- LÍMITE SUBPARCELA
- LÍMITE POLÍGONO CATASTRAL
- LÍMITE TÉRMINO MUNICIPAL

PROYECTO DE CONSTRUCCIÓN

- EXPROPIACION PROYECTO
- SERVIDUMBRE PROYECTO
- OCCUPACION TEMPORAL PROYECTO
- CONSTRUCCION AFECTADA PROYECTO

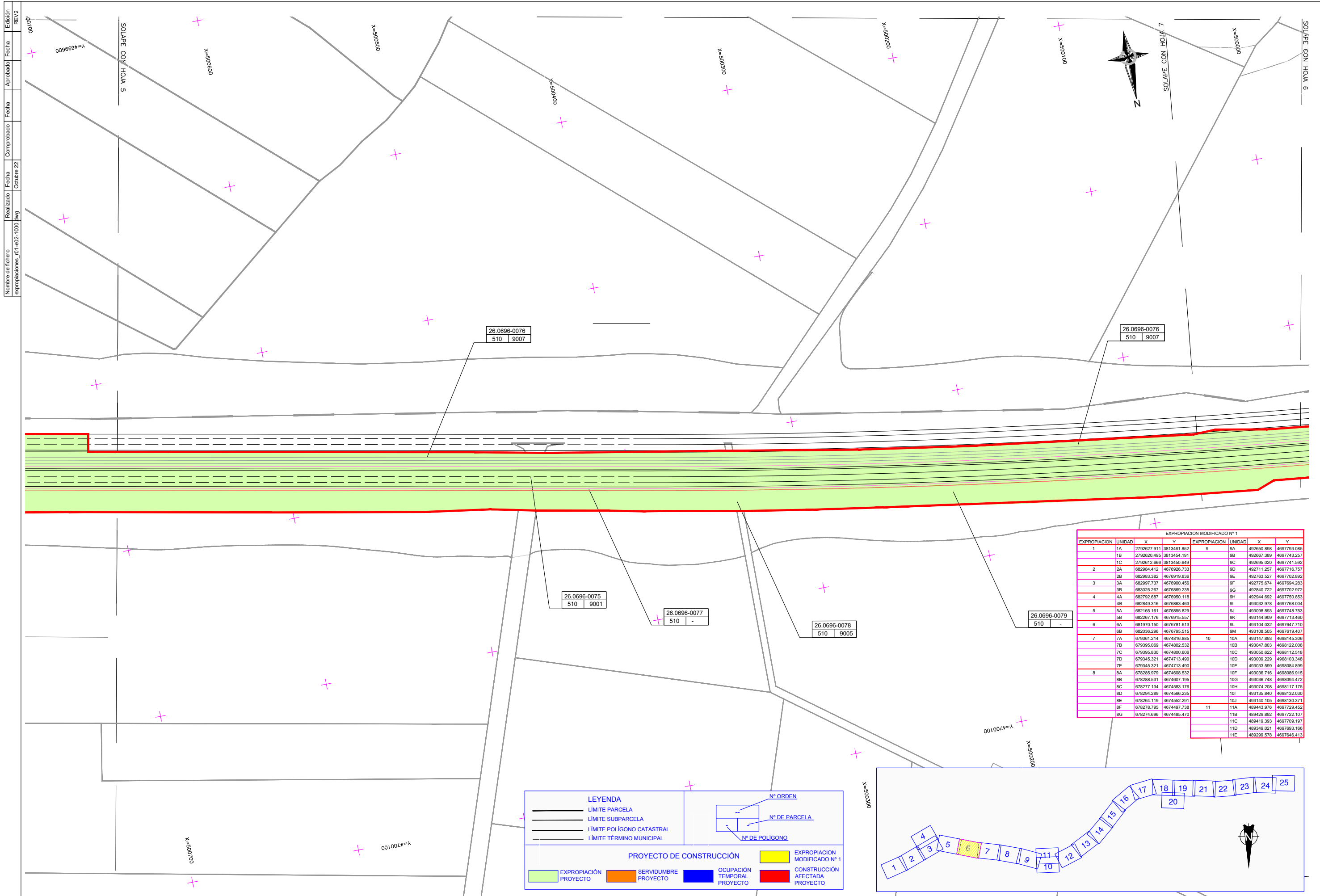
EXPROPIACION MODIFICADO Nº 1

- EXPROPIACION MODIFICADO Nº 1

Nº ORDEN

Nº DE PARCELA

Nº DE POLIGONO



EXPROPIACION MODIFICADO Nº 1							
EXPROPIACION	UNIDAD	X	Y	EXPROPIACION	UNIDAD	X	Y
1	1A	2792627.911	3813461.852	9	9A	492650.898	4697793.085
	1B	2792620.495	3813454.191		9B	492667.389	4697743.257
	1C	2792612.666	3813450.649		9C	492695.020	4697741.592
2	2A	682984.412	4676926.733		9D	492711.257	4697716.757
	2B	682983.382	4676919.836		9E	492763.527	4697702.892
3	3A	682997.737	4676900.456		9F	492775.674	4697694.283
	3B	683025.267	4676899.235		9G	492840.722	4697702.972
4	4A	682792.687	4676950.118		9H	492944.692	4697750.853
	4B	682849.316	4676863.463		9I	493032.978	4697768.004
5	5A	682165.161	4676855.829		9J	493098.893	4697748.753
	5B	682267.176	4676915.557		9K	493144.909	4697713.460
6	6A	681970.150	4676781.613		9L	493104.032	4697647.710
	6B	682036.296	4676795.515		9M	493108.505	4697619.407
7	7A	679361.214	4674816.885	10	10A	493147.893	4698145.306
	7B	679395.069	4674802.532		10B	493047.803	4698122.008
	7C	679395.830	4674800.606		10C	493050.822	4698112.518
	7D	679345.321	4674713.490		10D	493009.229	4698103.348
	7E	679345.321	4674713.490		10E	493033.599	4698084.899
8	8A	678285.979	4674608.532		10F	493036.716	4698086.915
	8B	678288.531	4674607.195		10G	493036.748	4698094.472
	8C	678277.134	4674583.176		10H	493074.208	4698117.175
	8D	678294.289	4674566.235		10I	493135.840	4698132.030
	8E	678264.119	4674552.291		10J	493140.105	4698130.371
	8F	678278.795	4674497.738	11	11A	489443.976	4697729.452
	8G	678274.696	4674485.470		11B	489429.892	4697722.107
					11C	489419.393	4697709.197
					11D	489349.021	4697693.166
					11E	489299.578	4697646.413

LEYENDA

- LÍMITE PARCELA
- LÍMITE SUBPARCELA
- LÍMITE POLÍGONO CATASTRAL
- LÍMITE TÉRMINO MUNICIPAL

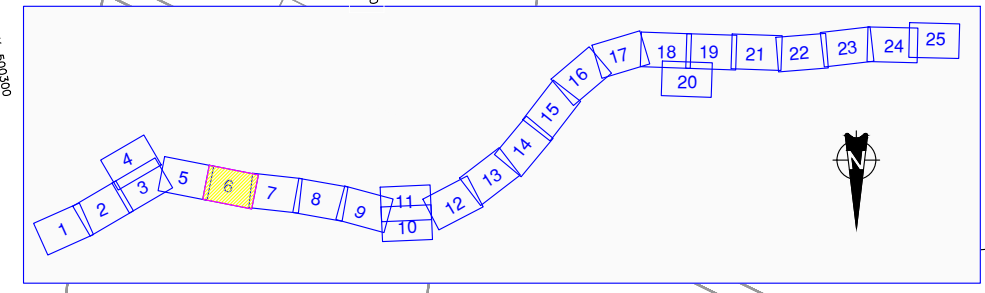
PROYECTO DE CONSTRUCCIÓN

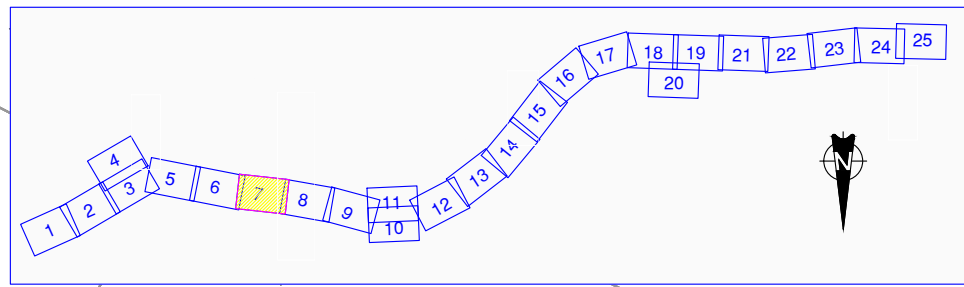
- EXPROPIACIÓN PROYECTO
- SERVIDUMBRE PROYECTO
- OCUPACIÓN TEMPORAL PROYECTO
- EXPROPIACION MODIFICADO Nº 1
- CONSTRUCCIÓN AFECTADA PROYECTO

Nº ORDEN

Nº DE PARCELA

Nº DE POLÍGONO





LEYENDA

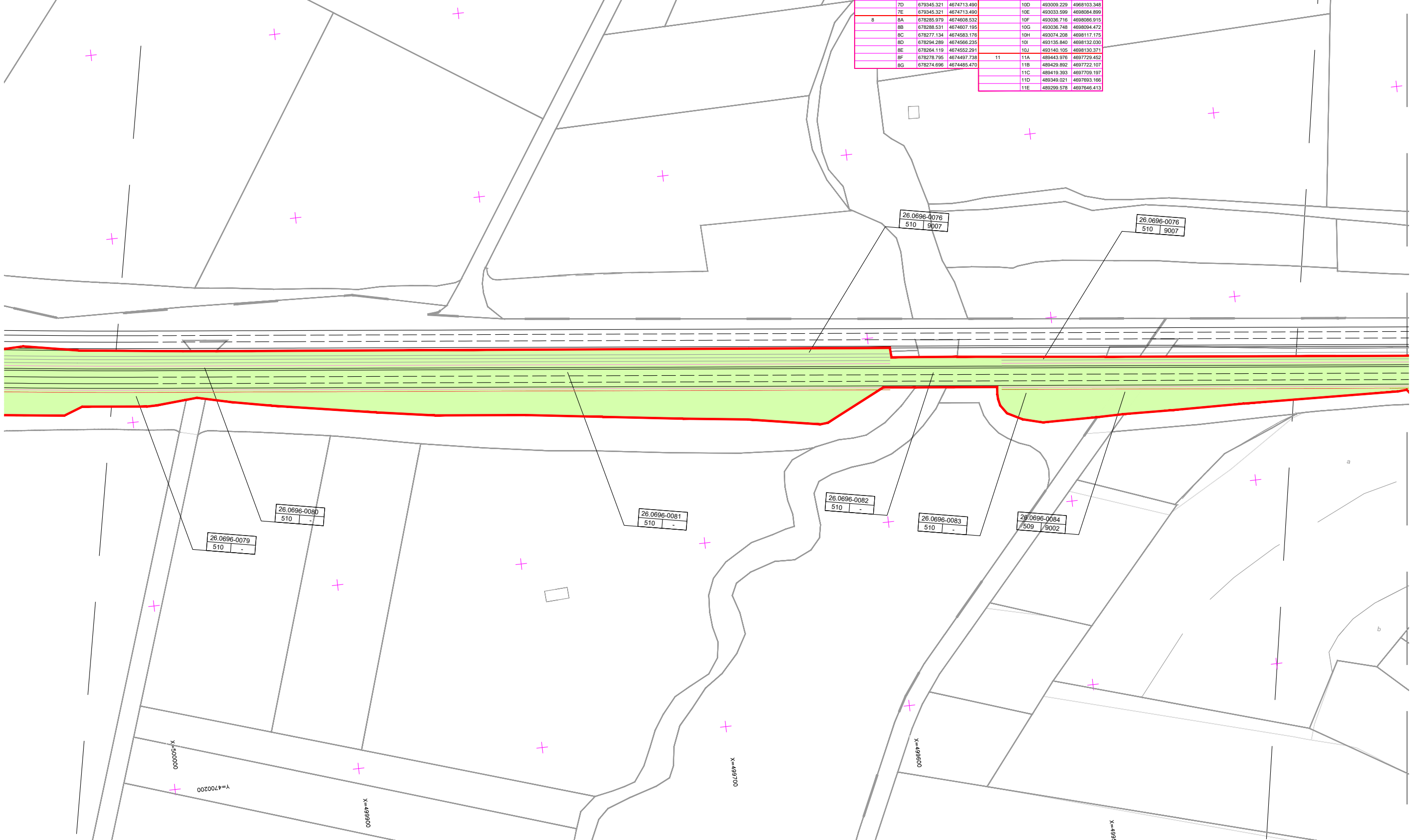
- LÍMITE PARCELA
- LÍMITE SUBPARCELA
- LÍMITE POLÍGONO CATASTRAL
- LÍMITE TÉRMINO MUNICIPAL

PROYECTO DE CONSTRUCCIÓN

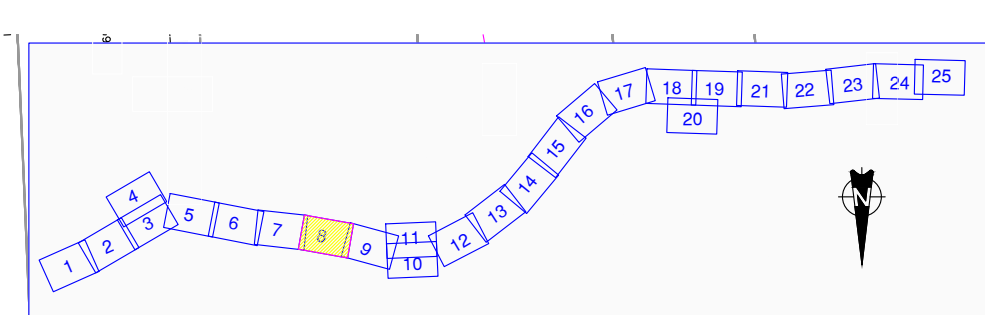
- EXPROPIACIÓN PROYECTO
- SERVIDUMBRE PROYECTO
- OCCUPACIÓN TEMPORAL PROYECTO
- EXPROPIACION MODIFICADO Nº 1
- CONSTRUCCIÓN AFECTADA PROYECTO

Nº ORDEN
Nº DE PARCELA
Nº DE POLÍGONO

EXPROPIACION MODIFICADO Nº 1							
EXPROPIACION	UNIDAD	X	Y	EXPROPIACION	UNIDAD	X	Y
1	1A	2792627.911	3813461.852	9	9A	492650.898	4697793.085
	1B	2792620.495	3813454.191		9B	492647.389	4697743.257
	1C	2792612.666	3813450.649		9C	492695.020	4697741.592
2	2A	682984.412	4678926.733		9D	492711.257	4697716.757
	2B	682983.382	4678919.836		9E	492763.527	4697702.892
3	3A	682997.737	4678900.456		9F	492775.674	4697694.283
	3B	683025.267	4678889.235		9G	492840.722	4697702.972
4	4A	682792.887	4678950.118		9H	492844.892	4697730.853
	4B	682849.318	4678983.463		9I	493032.978	4697768.004
5	5A	682165.167	4678855.829		9J	493098.893	4697748.753
	5B	682267.176	4678915.557		9K	493144.909	4697713.460
6	6A	681970.150	4678781.613		9L	493104.032	4697647.710
	6B	682036.296	4678795.515		9M	493108.505	4697619.407
7	7A	679361.214	4674816.885	10	10A	493147.893	4698145.306
	7B	679395.069	4674802.532		10B	493047.803	4698122.008
	7C	679395.830	4674800.606		10C	493050.622	4698112.518
	7D	679345.321	4674713.490		10D	493009.229	4698103.348
	7E	679345.321	4674713.490		10E	493033.599	4698084.899
8	8A	678285.979	4674608.532		10F	493036.716	4698086.915
	8B	678288.531	4674607.195		10G	493036.748	4698094.472
	8C	678277.134	4674583.176		10H	493074.208	4698117.175
	8D	678294.289	4674566.235		10I	493135.840	4698132.030
	8E	678264.119	4674552.291		10J	493140.105	4698130.371
	8F	678278.795	4674497.738	11	11A	489443.976	4697729.452
	8G	678274.696	4674485.470		11B	489429.892	4697722.107
					11C	489419.393	4697709.197
					11D	489349.021	4697693.166
					11E	489299.578	4697646.413



SOLAPE CON HOJA 8



LEYENDA

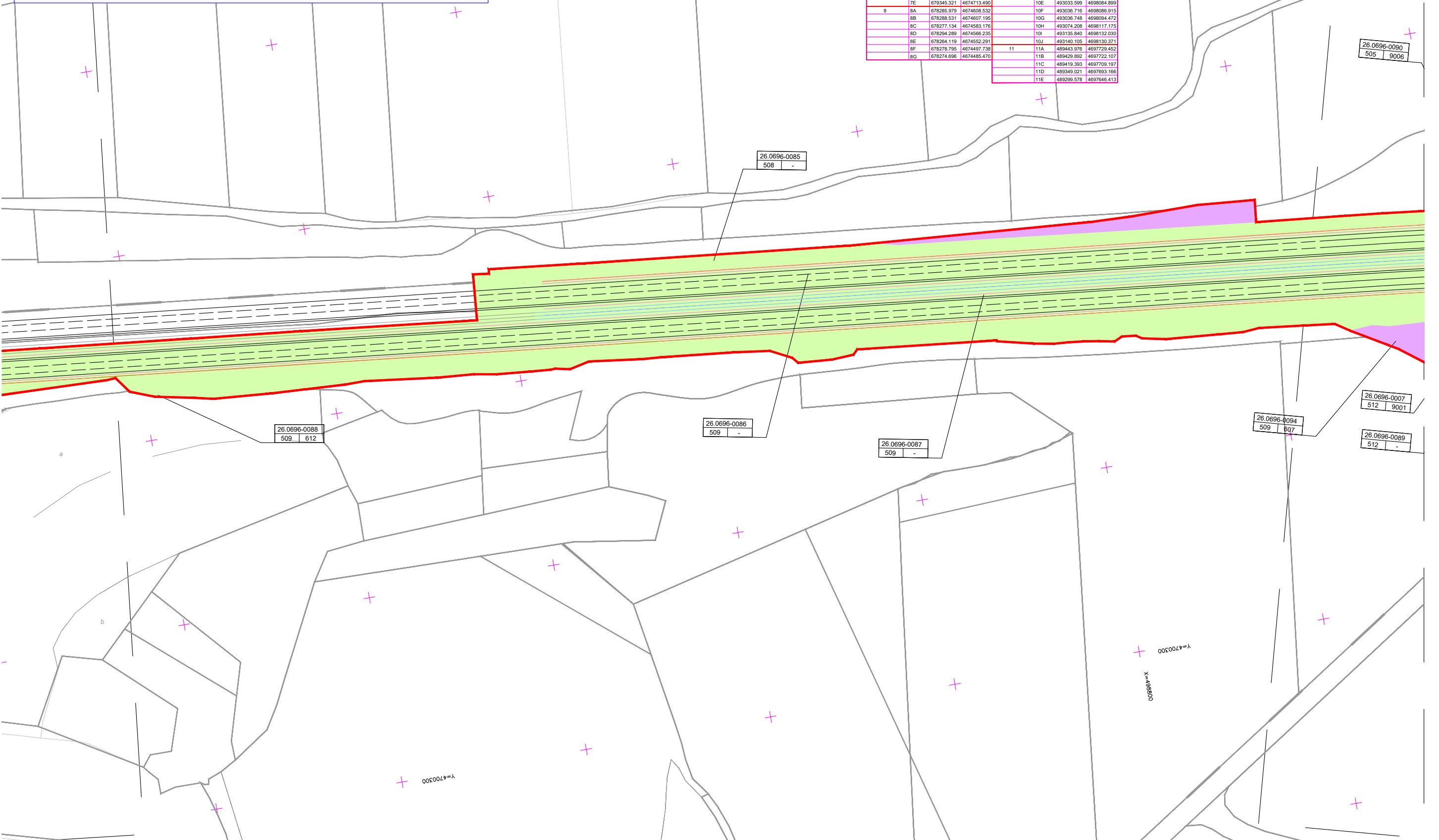
- LÍMITE PARCELA
- LÍMITE SUBPARCELA
- LÍMITE POLIGONO CATASTRAL
- LÍMITE TÉRMINO MUNICIPAL

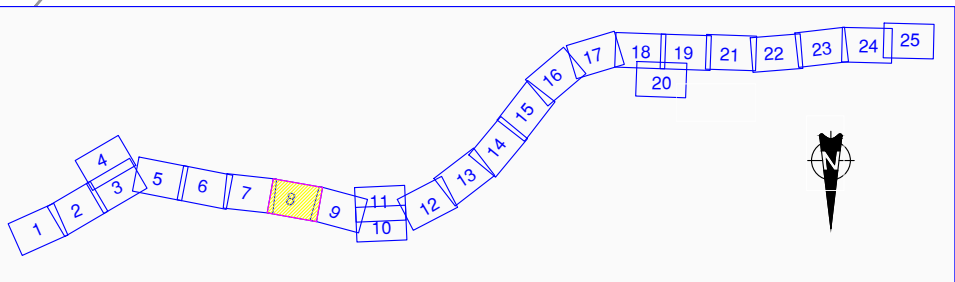
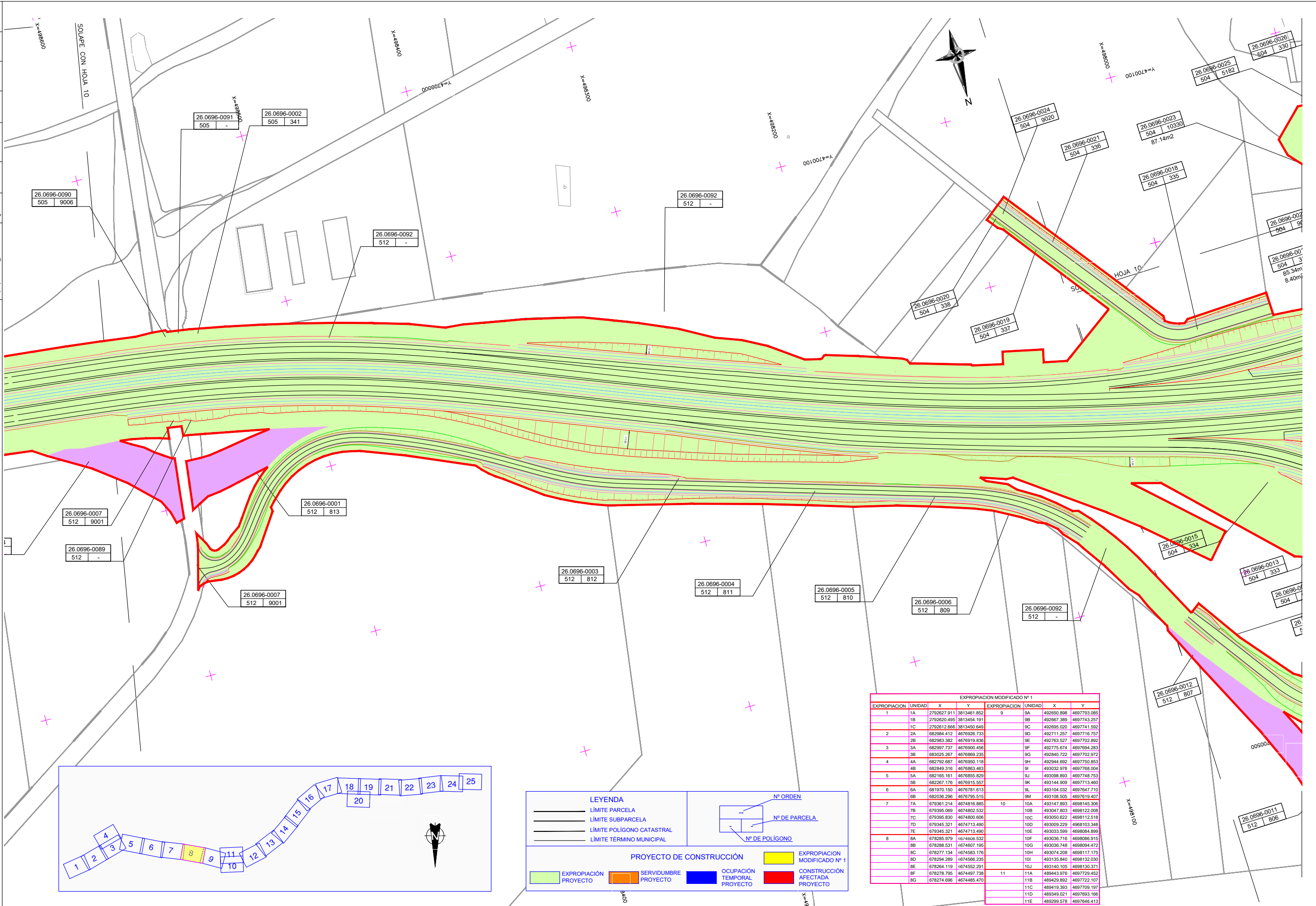
PROYECTO DE CONSTRUCCIÓN

- EXPROPIACIÓN PROYECTO
- SERVIDUMBRE PROYECTO
- OCUPACIÓN TEMPORAL PROYECTO
- EXPROIACION MODIFICADO Nº 1
- CONSTRUCCIÓN AFECTADA PROYECTO

Nº ORDEN
Nº DE PARCELA
Nº DE POLIGONO

EXPROIACION MODIFICADO Nº 1							
EXPROIACION	UNIDAD	X	Y	EXPROIACION	UNIDAD	X	Y
1	1A	2792627.911	3813461.852	9	9A	492650.898	4697793.085
	1B	2792620.495	3813454.191		9B	492667.389	4697743.257
	1C	2792612.666	3813450.649		9C	492695.020	4697741.592
2	2A	682984.412	4676926.733		9D	492711.257	4697716.757
	2B	682983.382	4676919.836		9E	492763.527	4697702.892
	3A	682997.737	4676900.456		9F	492775.674	4697694.283
	3B	683025.267	4676869.235		9G	492840.722	4697702.972
4	4A	682792.687	4676950.118		9H	492844.692	4697750.853
	4B	682849.316	4676863.463		9I	493032.978	4697768.004
	5A	682165.161	4676855.629		9J	493098.893	4697748.753
	5B	682267.176	4676915.557		9K	493144.909	4697713.469
	6A	681970.150	4676781.613		9L	493104.032	4697647.710
	6B	682036.296	4676795.515		9M	493108.505	4697619.407
7	7A	679361.214	4674816.885	10	10A	493147.893	4698145.306
	7B	679395.069	4674802.532		10B	493047.803	4698122.008
	7C	679395.830	4674800.606		10C	493050.622	4698112.518
	7D	679345.321	4674713.490		10D	493009.229	4698103.348
	7E	679345.321	4674713.490		10E	493033.599	4698084.899
	8A	678285.970	4674608.532		10F	493036.716	4698086.915
	8B	678285.531	4674607.195		10G	493036.748	4698094.472
	8C	678277.134	4674563.176		10H	493074.208	4698117.175
	8D	678294.289	4674568.235		10I	493135.840	4698132.039
	8E	678264.119	4674552.291		10J	493140.105	4698130.371
	8F	678278.795	4674497.738	11	11A	489443.976	4697728.452
	8G	678274.696	4674485.470		11B	489429.892	4697722.107
					11C	489419.393	4697709.197
					11D	489349.021	4697693.166
					11E	489299.578	4697646.413





LEYENDA

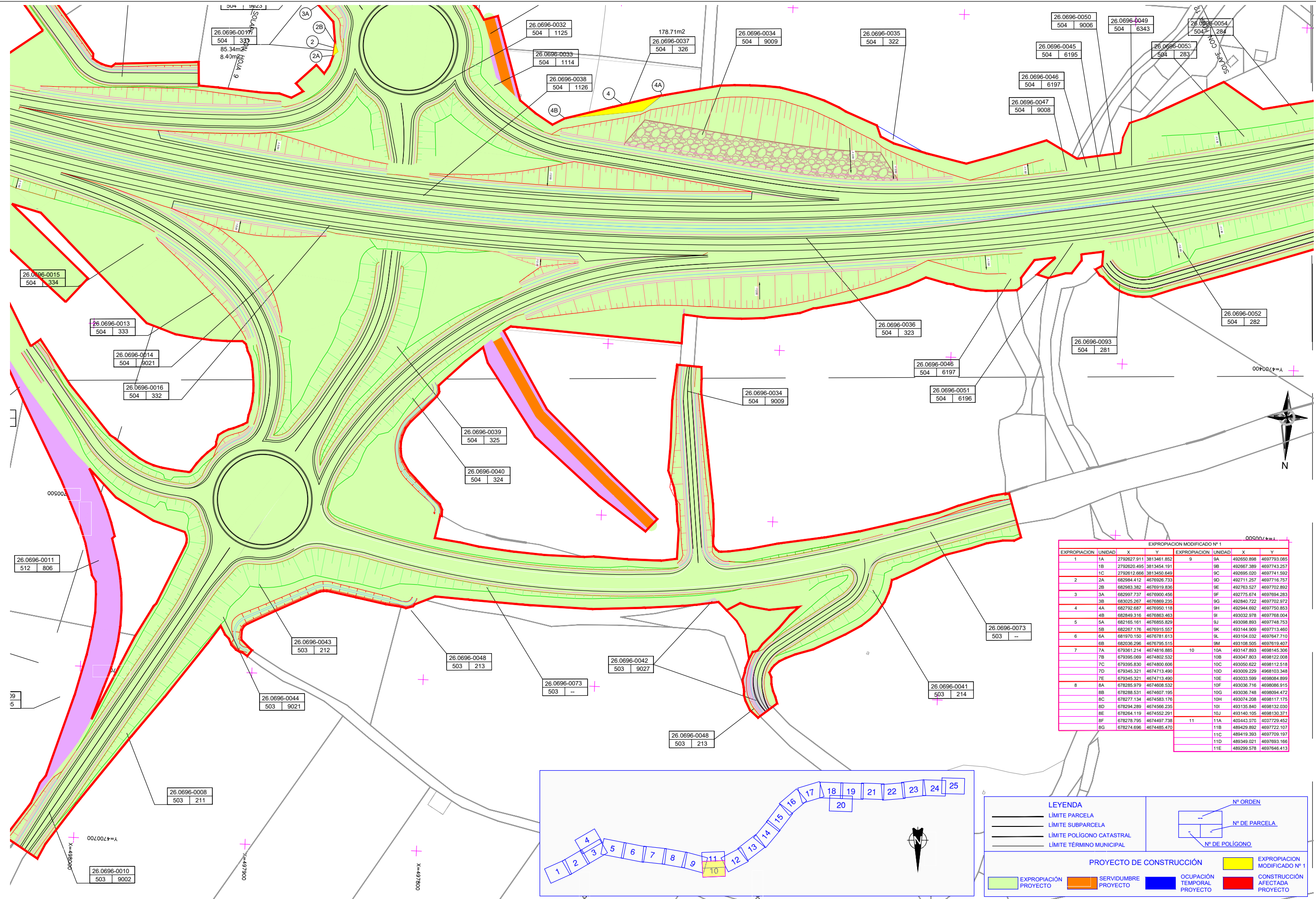
- LÍMITE PARCELA
- LÍMITE SUBPARCELA
- LÍMITE POLÍGONO CATASTRAL
- LÍMITE TÉRMINO MUNICIPAL

PROYECTO DE CONSTRUCCIÓN

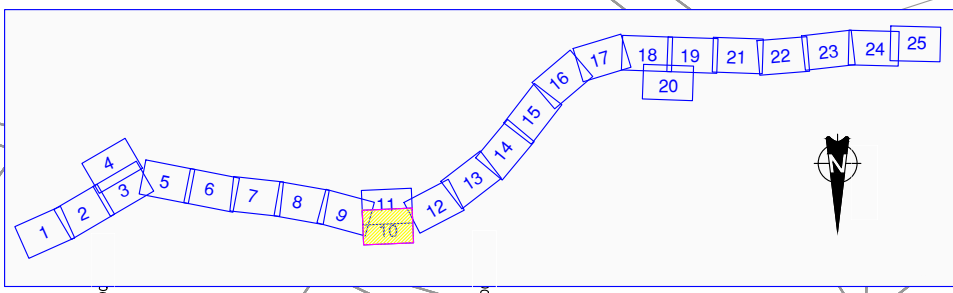
- EXPROPIACIÓN PROYECTO
- SERVIDUMBRE PROYECTO
- OCCUPACIÓN TEMPORAL PROYECTO
- EXPROPIACIÓN MODIFICADO Nº 1
- CONSTRUCCIÓN AFECTADA PROYECTO

Nº ORDEN
Nº DE PARCELA
Nº DE POLÍGONO

EXPROPIACION MODIFICADO Nº 1							
EXPROPIACION	UNIDAD	X	Y	EXPROPIACION	UNIDAD	X	Y
1	1A	2792627.911	3813461.852	9	9A	492850.898	4697793.085
	1B	2792620.495	3813454.191		9B	492667.389	4697743.257
	1C	2792612.666	3813450.649		9C	492895.020	4697741.592
2	2A	682984.412	4676926.733		9D	492711.257	4697716.757
	2B	682983.382	4676919.836		9E	492763.527	4697702.892
3	3A	682997.737	4676900.456		9F	492775.674	4697694.283
	3B	683025.267	4676860.235		9G	492840.722	4697702.972
4	4A	682792.687	4676950.118		9H	492944.692	4697750.853
	4B	682840.316	4676863.463		9I	493032.978	4697768.004
5	5A	682165.161	4676855.829		9J	493098.893	4697748.753
	5B	682267.176	4676915.557		9K	493144.909	4697713.463
6	6A	681970.150	4676781.813		9L	493104.032	4697847.710
	6B	682036.296	4676795.515		9M	493108.505	4697819.407
7	7A	679361.214	4674816.885	10	10A	493147.893	4698145.306
	7B	679395.069	4674802.532		10B	493047.803	4698122.008
	7C	679395.830	4674800.606		10C	493050.622	4698112.518
	7D	679345.321	4674713.490		10D	493009.229	4698103.348
	7E	679345.321	4674713.490		10E	493033.599	4698084.899
8	8A	678285.979	4674808.532		10F	493036.716	4698086.915
	8B	678288.531	4674807.195		10G	493036.748	4698094.472
	8C	678277.134	4674583.176		10H	493074.208	4698117.175
	8D	678294.289	4674566.235		10I	493135.840	4698132.035
	8E	678284.119	4674552.291		10J	493140.105	4698130.371
	8F	678278.795	4674497.738	11	11A	489443.976	4697728.452
	8G	678274.696	4674485.470		11B	489429.892	4697722.107
					11C	489419.393	4697709.197
					11D	489349.021	4697693.166
					11E	489299.578	4697646.413



EXPROPIACION MODIFICADO Nº 1							
EXPROPIACION	UNIDAD	X	Y	EXPROPIACION	UNIDAD	X	Y
1	1A	2792627.911	3813461.852	9	9A	492650.898	4697793.085
	1B	2792620.495	3813454.191		9B	492667.389	4697743.257
	1C	2792612.666	3813450.649		9C	492695.020	4697741.592
2	2A	682984.412	4676926.733		9D	492711.257	4697716.757
	2B	682983.382	4676919.836		9E	492763.527	4697702.892
3	3A	682997.737	4676900.456		9F	492775.674	4697694.283
	3B	683025.267	4676869.235		9G	492840.722	4697702.972
	4A	682792.887	4676950.118		9H	492944.892	4697750.853
4	4B	682849.316	4676963.403		9I	493032.978	4697768.004
5	5A	682165.161	4676855.829		9J	493098.893	4697748.753
	5B	682267.176	4676915.557		9K	493144.909	4697713.460
6	6A	681970.150	4676781.613		9L	493104.032	4697647.710
	6B	682036.206	4676795.515		9M	493108.505	4697619.407
7	7A	679361.214	4674816.885	10	10A	493147.893	4698145.306
	7B	679395.069	4674802.532		10B	493047.803	4698122.008
	7C	679395.830	4674800.606		10C	493050.822	4698112.518
	7D	679345.321	4674713.490		10D	493009.229	4698103.348
	7E	679345.321	4674713.490		10E	493033.599	4698094.899
	8A	678285.979	4674608.532		10F	493036.716	4698096.915
	8B	678288.531	4674607.195		10G	493036.748	4698094.472
	8C	678277.134	4674583.176		10H	493074.208	4698117.175
	8D	678294.289	4674566.235		10I	493135.840	4698132.030
	8E	678264.119	4674552.291		10J	493140.105	4698130.371
	8F	678278.795	4674497.738		11A	49443.976	4697729.452
	8G	678274.696	4674485.470		11B	489429.892	4697722.107
					11C	489419.393	4697709.197
					11D	489349.021	4697693.166
					11E	489299.578	4697646.413



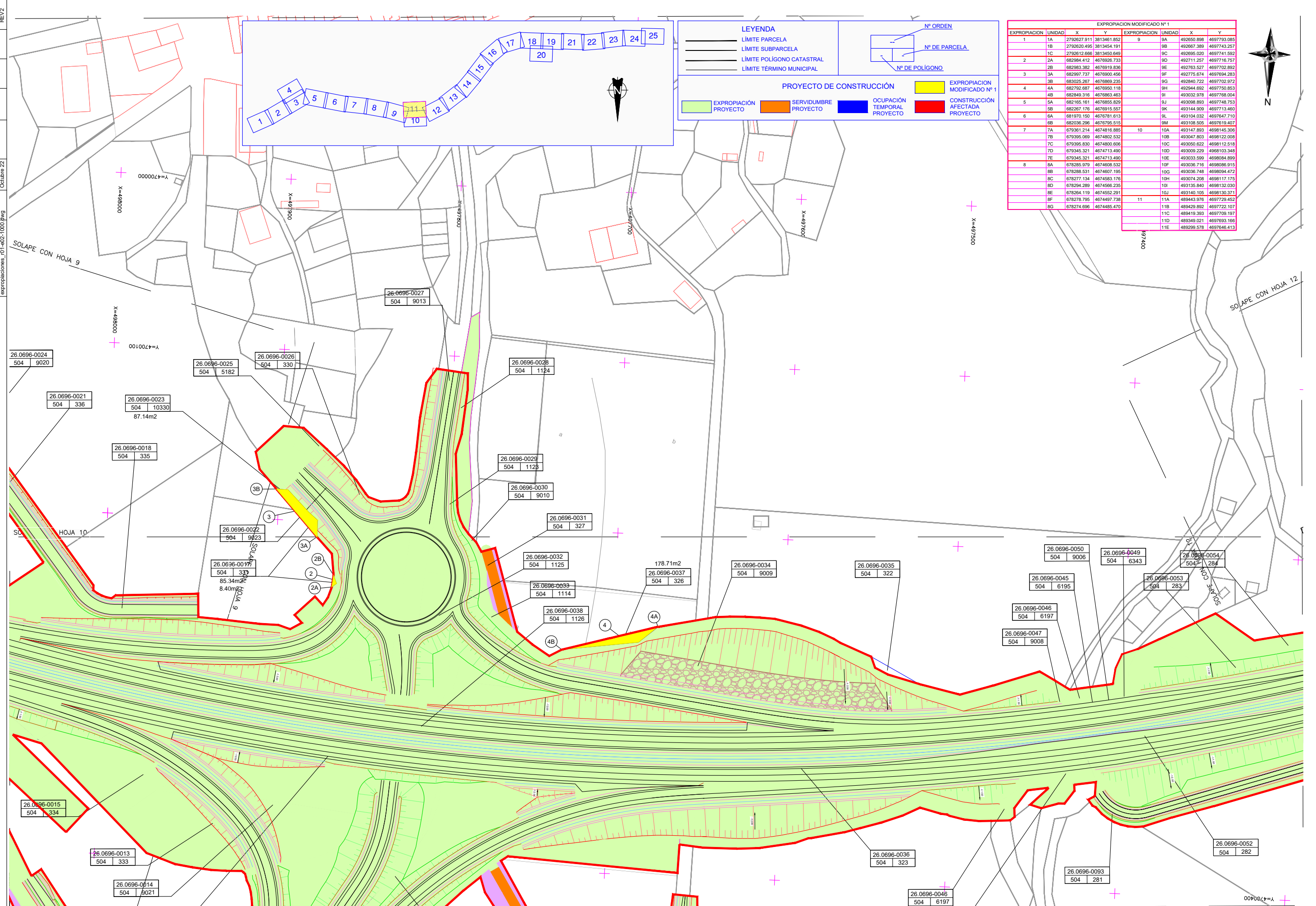
LEYENDA

- LÍMITE PARCELA
- LÍMITE SUBPARCELA
- LÍMITE POLIGONO CATASTRAL
- LÍMITE TÉRMINO MUNICIPAL

PROYECTO DE CONSTRUCCIÓN

- EXPROPIACIÓN PROYECTO
- SERVIDUMBRE PROYECTO
- OCCUPACIÓN TEMPORAL PROYECTO
- EXPROPIACION MODIFICADO Nº 1
- CONSTRUCCIÓN AFECTADA PROYECTO

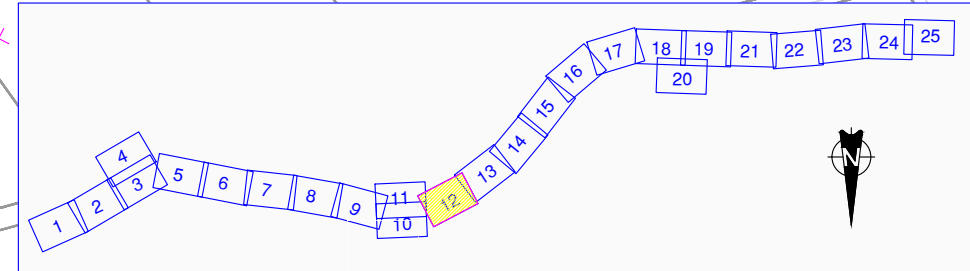
Nº ORDEN
Nº DE PARCELA
Nº DE POLIGONO



EXPROPIACION			EXPROPIACION MODIFICADO Nº 1		
UNIDAD	X	Y	UNIDAD	X	Y
1A	2792627.911	3813461.852	9A	492650.898	4697793.085
1B	2792620.495	3813454.191	9B	492667.389	4697743.257
1C	2792612.666	3813450.649	9C	492695.020	4697741.592
2A	682984.412	4676926.733	9D	492711.257	4697718.757
2B	682983.382	4676919.836	9E	492763.527	4697702.892
3A	682997.737	4676900.456	9F	492775.674	4697694.283
3B	683025.267	4676869.235	9G	492840.722	4697702.972
4A	682792.887	4676950.118	9H	492944.892	4697750.853
4B	682849.316	4676963.463	9I	493032.978	4697768.004
5A	682165.161	4676855.829	9J	493098.893	4697748.753
5B	682267.176	4676915.557	9K	493144.909	4697713.460
6A	681970.150	4676781.613	9L	493104.032	4697647.710
6B	682036.296	4676795.515	9M	493108.505	4697619.407
7A	679361.214	4674816.885	10A	493147.893	4698145.306
7B	679395.069	4674802.532	10B	493047.803	4698122.008
7C	679395.830	4674800.606	10C	493050.622	4698112.518
7D	679345.321	4674713.490	10D	493009.229	4698103.348
7E	679345.321	4674713.490	10E	493033.599	4698084.899
8A	678285.979	4674808.532	10F	493036.716	4698086.915
8B	678288.531	4674807.195	10G	493036.748	4698094.472
8C	678277.134	4674883.176	10H	493074.208	4698117.175
8D	678294.289	4674566.235	10I	493135.840	4698132.030
8E	678264.119	4674552.291	10J	493140.105	4698130.371
8F	678278.795	4674497.738	11A	489443.976	4697729.452
8G	678274.696	4674485.470	11B	489429.892	4697722.107
			11C	489419.393	4697709.197
			11D	489349.021	4697693.166
			11E	489299.578	4697646.413



EXPROPIACION MODIFICADO Nº 1							
EXPROPIACION	UNIDAD	X	Y	EXPROPIACION	UNIDAD	X	Y
1	1A	2792627.911	3813461.852	9	9A	492650.898	4697793.085
	1B	2792620.495	3813454.191		9B	492667.389	4697743.257
	1C	2792612.666	3813450.649		9C	492695.020	4697741.592
2	2A	682984.412	4676926.733		9D	492711.257	4697716.757
	2B	682983.382	4676919.836		9E	492763.527	4697702.892
	3A	682997.737	4676900.456		9F	492775.674	4697694.283
	3B	683025.267	4676889.235		9G	492840.722	4697702.972
4	4A	682792.687	4676950.118		9H	492944.692	4697750.853
	4B	682649.316	4676963.463		9I	493032.978	4697768.004
	5A	682165.161	4676955.829		9J	493098.893	4697748.753
	5B	682267.178	4676915.557		9K	493144.909	4697713.460
6	6A	681970.150	4676781.613		9L	493104.032	4697647.710
	6B	682036.296	4676795.515		9M	493108.505	4697619.407
7	7A	679361.214	4674816.885	10	10A	493147.893	4698145.306
	7B	679395.069	4674802.532		10B	493047.803	4698122.008
	7C	679395.830	4674800.606		10C	493050.622	4698112.518
	7D	679345.321	4674713.490		10D	493009.229	4698103.348
	7E	679345.321	4674713.490		10E	493033.599	4698084.899
8	8A	678285.979	4674608.532		10F	493036.716	4698086.915
	8B	678288.531	4674607.195		10G	493036.748	4698094.472
	8C	678277.134	4674583.178		10H	493074.208	4698117.175
	8D	678294.289	4674566.235		10I	493135.840	4698132.030
	8E	678264.119	4674552.291		10J	493140.105	4698130.371
	8F	678278.795	4674497.738	11	11A	489443.976	4697729.452
	8G	678274.696	4674485.470		11B	489429.892	4697722.107
					11C	489419.393	4697709.197
					11D	489349.021	4697693.166
					11E	489299.578	4697646.413



LEYENDA

- LÍMITE PARCELA
- LÍMITE SUBPARCELA
- LÍMITE POLÍGONO CATASTRAL
- LÍMITE TÉRMINO MUNICIPAL

PROYECTO DE CONSTRUCCIÓN

- EXPROPIACION PROYECTO
- SERVIDUMBRE PROYECTO
- OCCUPACION TEMPORAL PROYECTO
- CONSTRUCCION AFECTADA PROYECTO

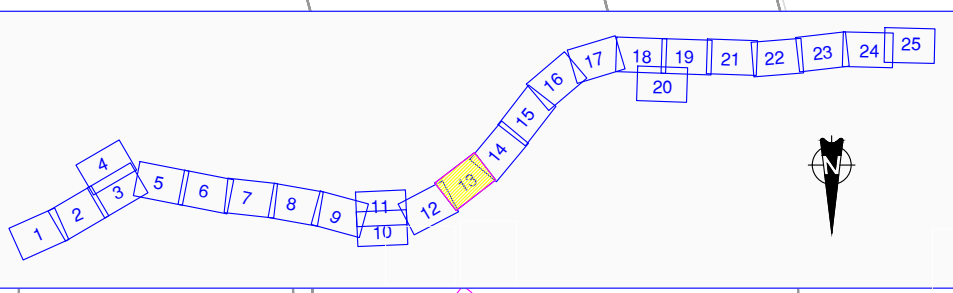
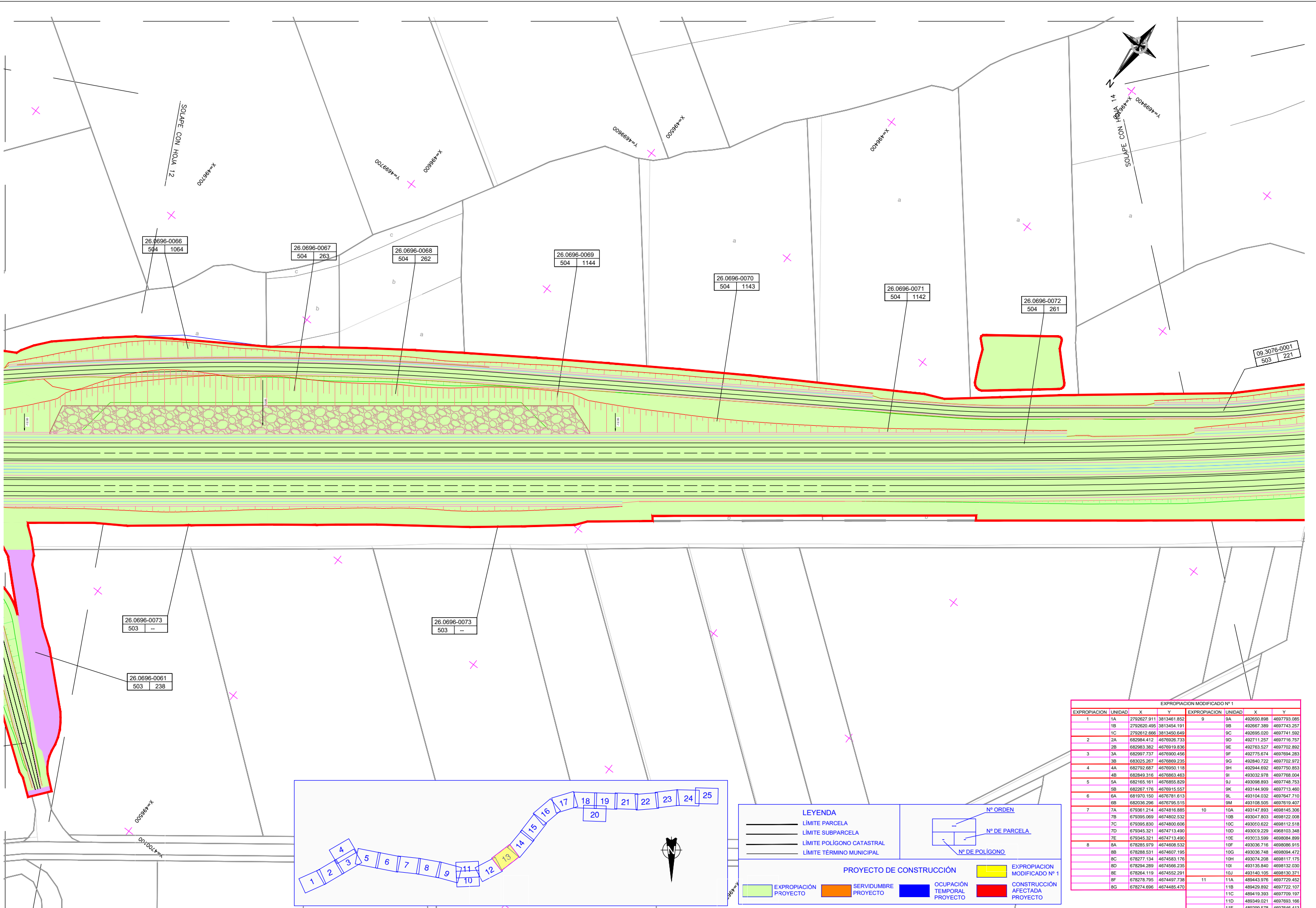
EXPROPIACION MODIFICADO Nº 1

- EXPROPIACION MODIFICADO Nº 1
- CONSTRUCCION AFECTADA PROYECTO

Nº ORDEN

Nº DE PARCELA

Nº DE POLÍGONO



LEYENDA

- LÍMITE PARCELA
- LÍMITE SUBPARCELA
- LÍMITE POLIGONO CATASTRAL
- LÍMITE TÉRMINO MUNICIPAL

PROYECTO DE CONSTRUCCIÓN

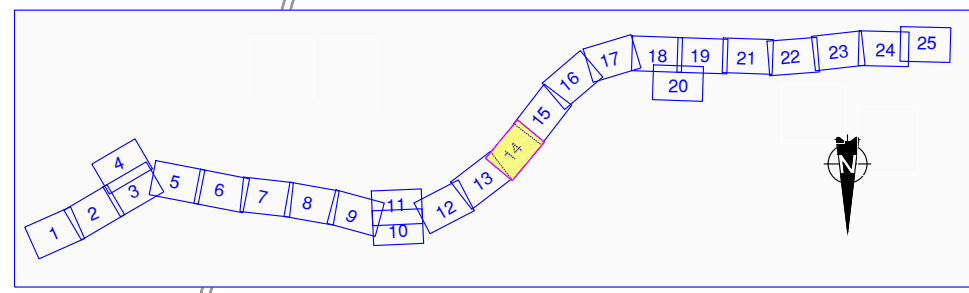
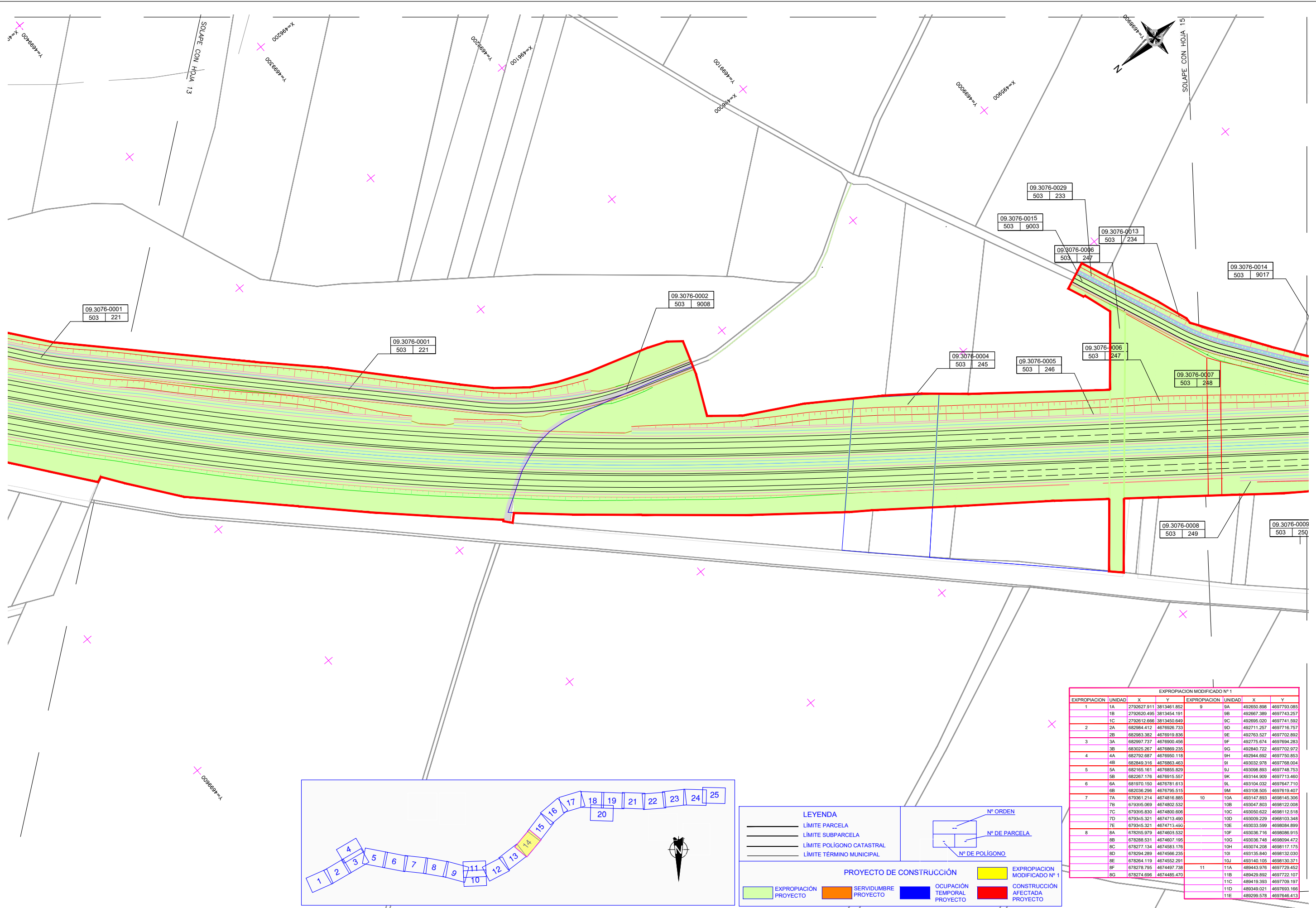
- EXPROPIACIÓN PROYECTO
- SERVIDUMBRE PROYECTO
- OCCUPACIÓN TEMPORAL PROYECTO
- CONSTRUCCIÓN AFECTADA PROYECTO
- EXPROPIACIÓN MODIFICADO Nº 1

Nº ORDEN

Nº DE PARCELA

Nº DE POLIGONO

EXPROPIACIÓN MODIFICADO Nº 1							
EXPROPIACION	UNIDAD	X	Y	EXPROPIACION	UNIDAD	X	Y
1	1A	2792627.911	3813461.852	9A	492650.898	4697793.085	
	1B	2792620.405	3813454.191	9B	492667.389	4697743.257	
	1C	2792612.606	3813450.649	9C	492695.020	4697741.592	
2	2A	682984.412	4676926.733	9D	492711.257	4697716.757	
	2B	682983.382	4676919.836	9E	492763.527	4697702.892	
3	3A	682997.737	4676900.456	9F	492775.674	4697694.283	
	3B	683025.267	4676899.235	9G	492840.722	4697702.972	
4	4A	682792.687	4676950.118	9H	492944.692	4697750.853	
	4B	682849.316	4676963.463	9I	493032.978	4697768.004	
5	5A	682165.161	4676855.829	9J	493098.893	4697748.753	
	5B	682267.176	4676915.557	9K	493144.909	4697713.460	
6	6A	681970.150	4676781.613	9L	493104.032	4697647.710	
	6B	682036.296	4676795.515	9M	493108.505	4697619.407	
7	7A	679361.214	4674816.885	10	493147.893	4698145.306	
	7B	679395.069	4674802.532	10A	493047.803	4698122.008	
	7C	679395.830	4674800.606	10C	493060.622	4698112.518	
	7D	679345.321	4674713.490	10D	493019.229	4698103.348	
	7E	679345.321	4674713.490	10E	493013.599	4698094.899	
8	8A	678285.979	4674608.532	10F	493036.716	4698096.915	
	8B	678288.531	4674607.195	10G	493036.748	4698094.472	
	8C	678277.134	4674583.176	10H	493074.208	4698117.175	
	8D	678294.289	4674566.235	10I	493135.840	4698132.030	
	8E	678264.119	4674552.291	10J	493140.105	4698130.371	
	8F	678278.795	4674497.738	11	489443.976	4697729.452	
	8G	678274.696	4674485.470	11A	489429.892	4697722.107	
				11C	489419.393	4697709.197	
				11D	489349.021	4697693.166	
				11E	489299.578	4697646.413	



LEYENDA

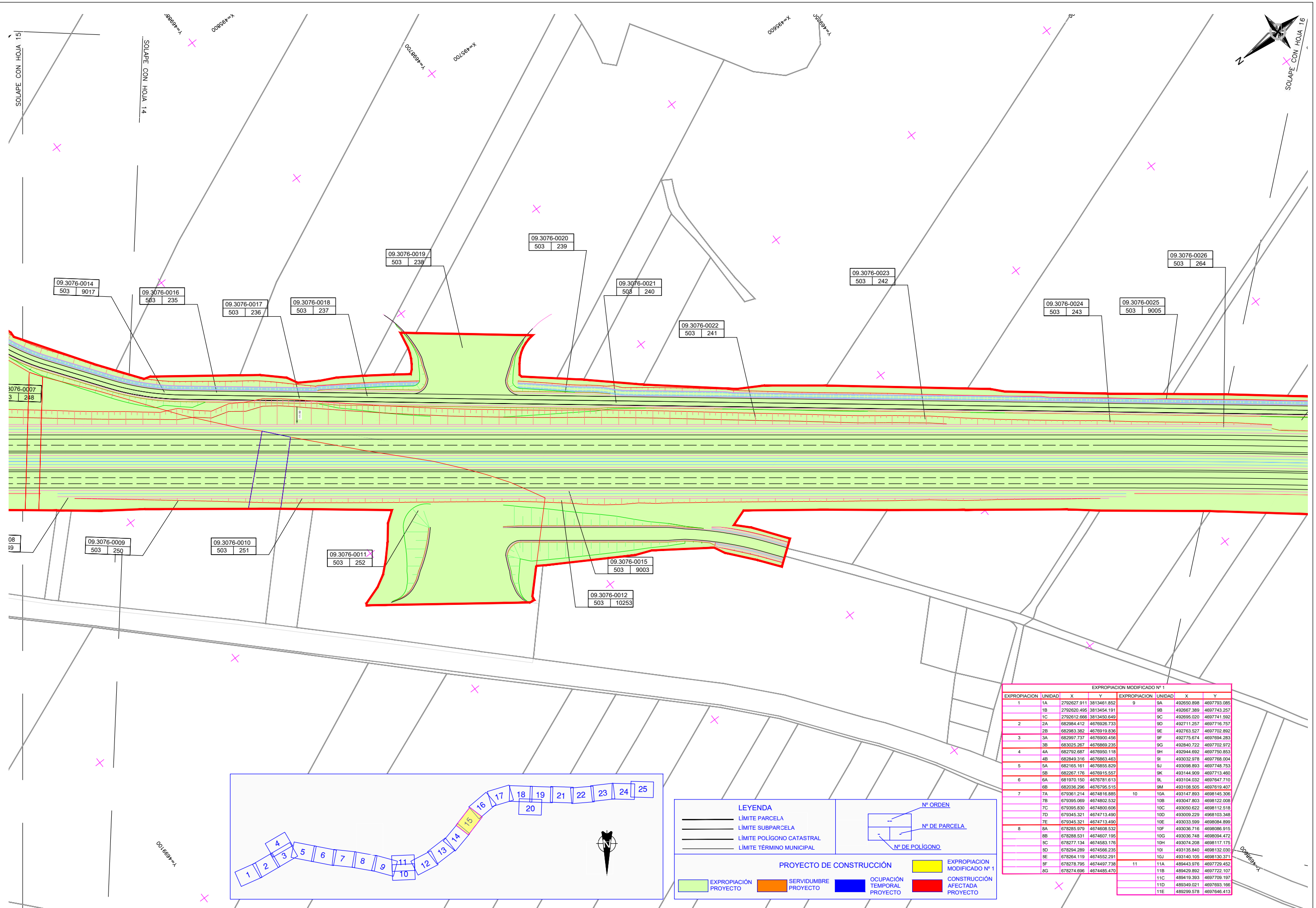
- LÍMITE PARCELA
- LÍMITE SUBPARCELA
- LÍMITE POLIGONO CATASTRAL
- LÍMITE TÉRMINO MUNICIPAL

PROYECTO DE CONSTRUCCIÓN

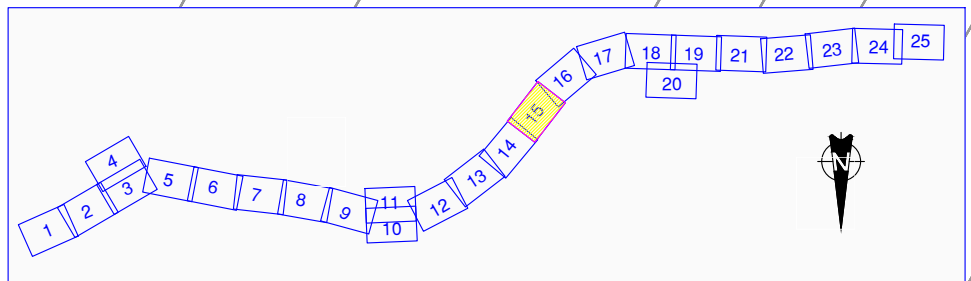
- EXPROPIACIÓN PROYECTO
- SERVIDUMBRE PROYECTO
- OCCUPACIÓN TEMPORAL PROYECTO
- EXPROPIACIÓN MODIFICADO Nº 1
- CONSTRUCCIÓN AFECTADA PROYECTO

Nº ORDEN
Nº DE PARCELA
Nº DE POLIGONO

EXPROPIACION MODIFICADO Nº 1							
EXPROPIACION	UNIDAD	X	Y	EXPROPIACION	UNIDAD	X	Y
1	1A	2792627.911	3813461.852	9	9A	492650.898	4697793.085
	1B	2792620.495	3813454.191		9B	492667.389	4697743.257
	1C	2792612.666	3813450.649		9C	492695.020	4697741.592
2	2A	682984.412	4676926.733		9D	492711.257	4697716.767
	2B	682983.382	4676919.836		9E	492763.527	4697702.892
3	3A	682997.737	4676900.456		9F	492775.674	4697694.283
	3B	683025.267	4676889.235		9G	492840.722	4697702.972
4	4A	682792.687	4676950.118		9H	492944.692	4697750.853
	4B	682849.316	4676883.463		9I	493032.978	4697768.004
5	5A	682165.161	4676855.829		9J	493098.893	4697748.753
	5B	682267.176	4676915.557		9K	493144.909	4697713.460
	6A	681970.150	4676781.613		9L	493104.032	4697647.710
	6B	682036.296	4676795.516		9M	493106.505	4697619.407
7	7A	679361.214	4674816.885	10	10A	493147.893	4698145.306
	7B	679395.069	4674802.532		10B	493047.803	4698122.008
	7C	679395.830	4674800.606		10C	493050.622	469812.518
	7D	679345.321	4674713.490		10D	493009.229	4698103.348
	7E	679345.321	4674713.490		10E	493033.599	4698084.899
8	8A	678295.979	4674603.532	10F	493036.716	4698086.915	
	8B	678288.531	4674607.195		10G	493036.748	4698094.472
	8C	678277.134	4674583.176		10H	493074.208	4698117.175
	8D	678294.289	4674566.235		10I	493135.840	4698132.030
	8E	678264.119	4674552.291		10J	493140.105	4698130.371
	8F	678278.795	4674497.738	11	11A	489443.976	4697729.452
	8G	678274.696	4674485.470		11B	489429.892	4697722.107
					11C	489419.393	4697709.197
					11D	489349.021	4697693.166
					11E	489299.578	4697646.413



EXPROPIACION MODIFICADO Nº 1							
EXPROPIACION	UNIDAD	X	Y	EXPROPIACION	UNIDAD	X	Y
1	1A	2792627.911	3813461.852	9	9A	492650.898	4697793.085
	1B	2792620.495	3813454.191		9B	492667.389	4697743.257
	1C	2792612.666	3813450.649		9C	492695.020	4697741.592
2	2A	682984.412	4676926.733		9D	492711.257	4697716.757
	2B	682983.362	4676915.836		9E	492763.527	4697712.392
	3A	682997.737	4676900.458		9F	492775.674	4697694.263
3	3B	683025.267	4676869.235		9G	492840.722	4697702.972
	4A	682792.687	4676950.118		9H	492944.692	4697750.853
	4B	682849.316	4676863.463		9I	493032.978	4697768.004
	5A	682165.161	4676855.829		9J	493098.893	4697748.753
	5B	682267.176	4676915.557		9K	493144.909	4697713.460
	6A	681970.150	4676781.613		9L	493104.032	4697647.710
	6B	682036.296	4676795.515		9M	493108.505	4697619.407
	7A	679361.214	4674816.885	10	10A	493147.893	4698145.306
	7B	679395.069	4674802.532		10B	493047.803	4698122.008
	7C	679395.830	4674800.906		10C	493050.522	4698112.518
	7D	679345.321	4674713.490		10D	493009.229	4698103.348
	7E	679345.321	4674713.490		10E	493033.599	4698084.899
	8A	678285.979	4674608.532		10F	493036.716	4698086.915
	8B	678288.531	4674607.195		10G	493036.748	4698094.472
	8C	678277.134	4674583.176		10H	493074.208	4698117.175
	8D	678294.289	4674566.235		10I	493135.840	4698132.030
	8E	678264.119	4674552.291		10J	493140.105	4698130.371
	8F	678278.795	4674497.738	11	11A	489443.976	4697729.452
	8G	678274.696	4674485.470		11B	489429.892	4697722.107
					11C	489419.393	4697709.197
					11D	489349.021	4697693.186
					11E	489299.578	4697646.413



LEYENDA

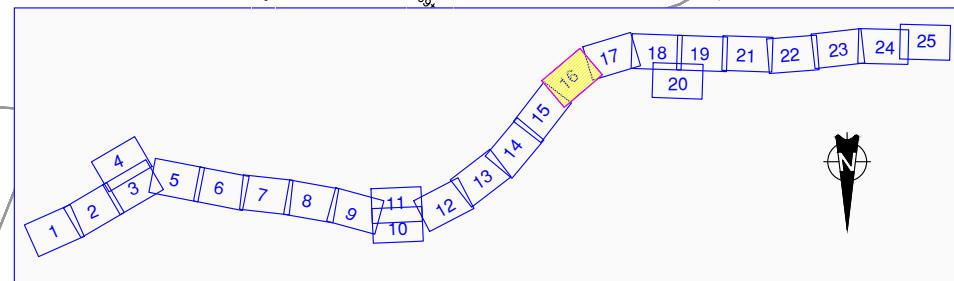
- LÍMITE PARCELA
- LÍMITE SUBPARCELA
- LÍMITE POLIGONO CATASTRAL
- LÍMITE TÉRMINO MUNICIPAL

PROYECTO DE CONSTRUCCIÓN

- EXPROPIACION PROYECTO
- SERVIDUMBRE PROYECTO
- OCCUPACION TEMPORAL PROYECTO
- CONSTRUCCION AFECTADA PROYECTO
- EXPROPIACION MODIFICADO Nº 1

EXPLICACION DE SIMBOLOS:

- Nº ORDEN
- Nº DE PARCELA
- Nº DE POLIGONO



LEYENDA

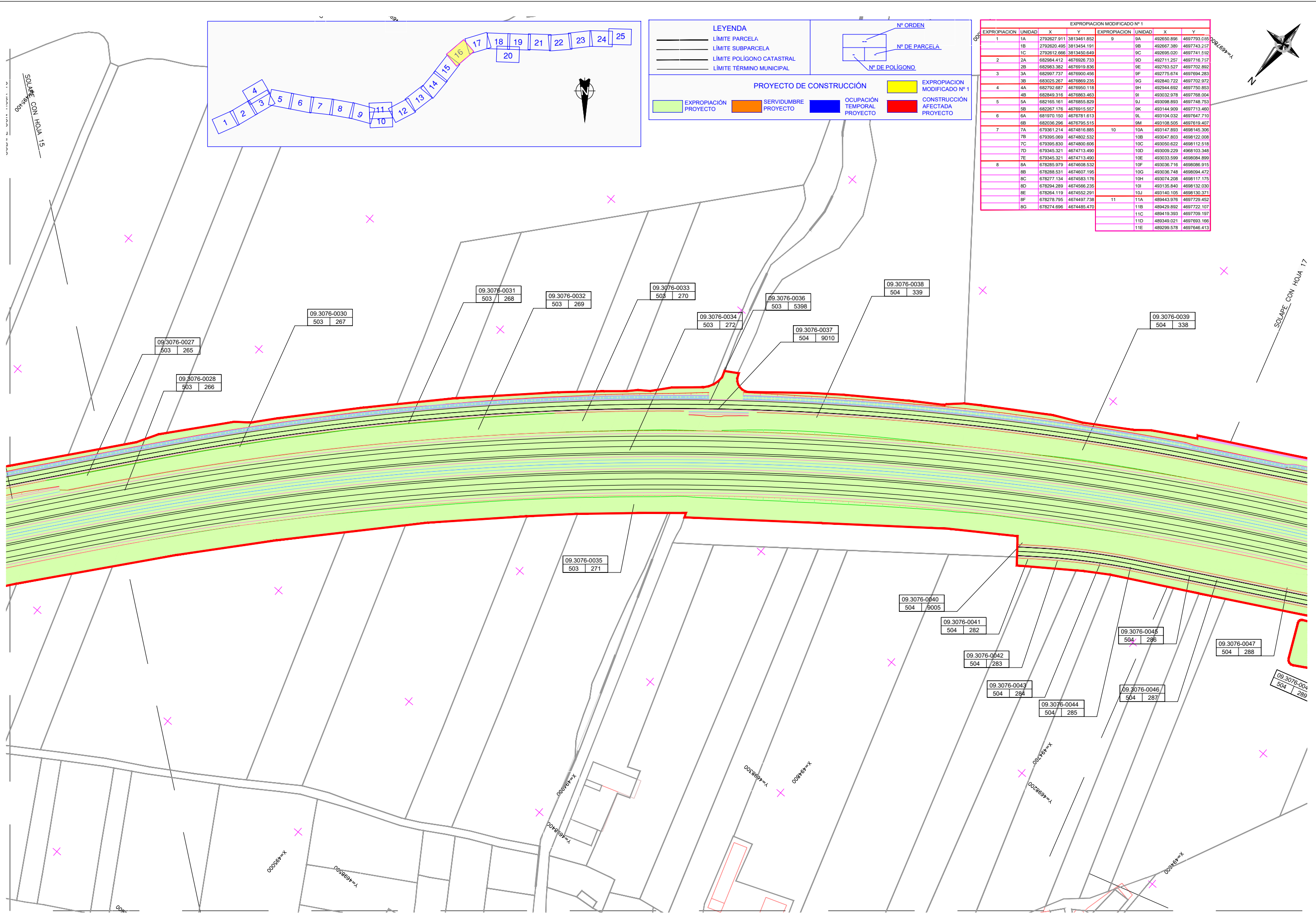
- LÍMITE PARCELA
- LÍMITE SUBPARCELA
- LÍMITE POLÍGONO CATASTRAL
- LÍMITE TÉRMINO MUNICIPAL

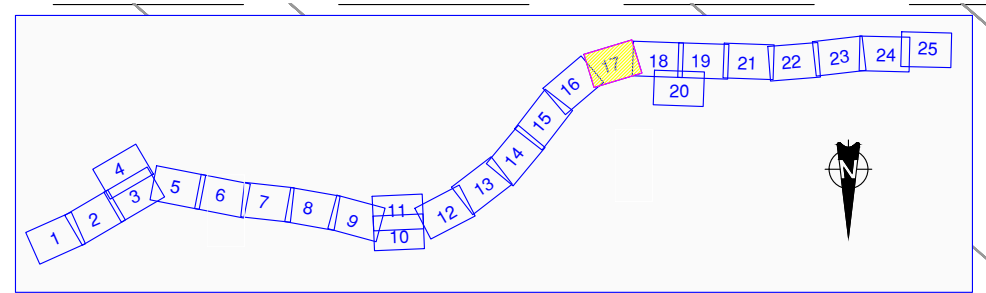
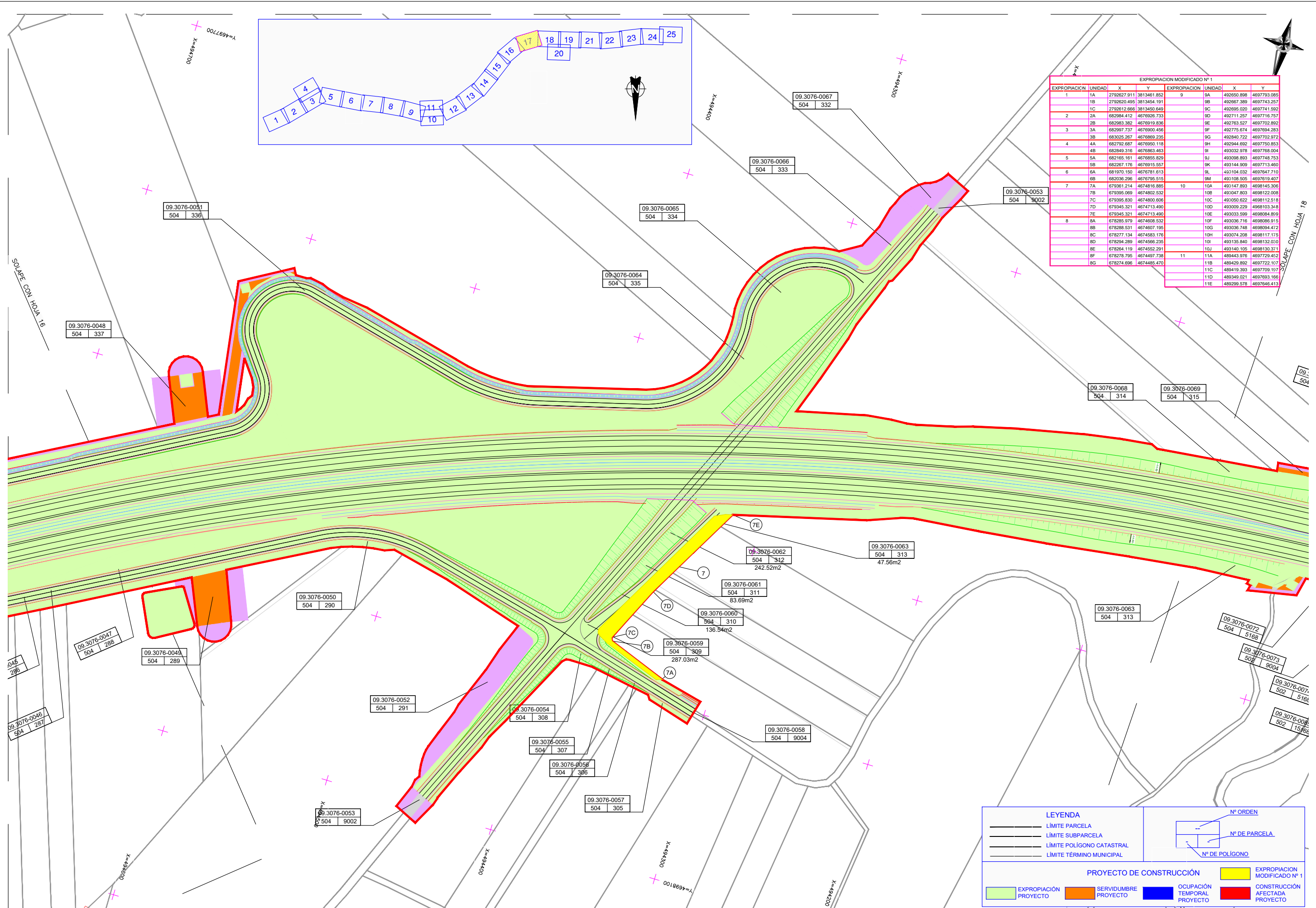
PROYECTO DE CONSTRUCCIÓN

- EXPROPIACIÓN PROYECTO
- SERVIDUMBRE PROYECTO
- OCUPACIÓN TEMPORAL PROYECTO
- EXPROPIACIÓN MODIFICADO Nº 1
- CONSTRUCCIÓN AFECTADA PROYECTO

Nº ORDEN
Nº DE PARCELA
Nº DE POLÍGONO

EXPROPIACION MODIFICADO Nº 1											
EXPROPIACION	UNIDAD	X	Y	EXPROPIACION	UNIDAD	X	Y	EXPROPIACION	UNIDAD	X	Y
1	1A	2792627.911	3813461.852	9	9A	492650.896	4697793.015				
	1B	2792620.495	3813454.191		9B	492667.389	4697743.217				
	1C	2792612.666	3813450.649		9C	492695.020	4697741.592				
2	2A	682984.412	4676928.733		9D	492711.257	4697716.737				
	2B	682983.382	4676919.836		9E	492763.527	4697702.892				
3	3A	682997.737	4676900.456		9F	492775.674	4697694.283				
	3B	683025.267	4676889.235		9G	492840.722	4697702.972				
4	4A	682792.687	4676950.118		9H	492944.692	4697750.853				
	4B	682849.316	4676863.483		9I	493032.978	4697768.004				
5	5A	682165.161	4676855.829		9J	493098.893	4697748.753				
	5B	682267.176	4676915.557		9K	493144.909	4697713.460				
6	6A	681970.150	4676781.613		9L	493104.032	4697647.710				
	6B	682036.296	4676795.515		9M	493108.505	4697619.407				
7	7A	679361.214	4674816.885	10	10A	493147.893	4698145.306				
	7B	679395.069	4674802.532		10B	493047.803	4698122.008				
	7C	679395.830	4674800.606		10C	493050.622	4698112.518				
	7D	679345.321	4674713.490		10D	493009.229	4968103.348				
	7E	679345.321	4674713.490		10E	493033.599	4698084.899				
	7F	678285.979	4674608.532		10F	493036.716	4698086.915				
	7G	678288.531	4674607.195		10G	493036.748	4698094.472				
	7H	678277.134	4674583.176		10H	493074.208	4698117.175				
	7I	678294.289	4674566.235		10I	493135.840	4698132.030				
	7J	678264.119	4674552.291		10J	493140.105	4698130.371				
	7K	678278.795	4674497.738		11	11A	488443.976	4697729.452			
	7L	678274.896	4674485.470		11B	488429.892	4697722.107				
					11C	488419.393	4697709.197				
					11D	488349.021	4697693.166				
					11E	488299.578	4697646.413				





EXPROPIACION MODIFICADO Nº 1							
EXPROPIACION	UNIDAD	X	Y	EXPROPIACION	UNIDAD		
1	1A	2792627.911	3813461.852	9	9A	492650.898	4697793.085
	1B	2792620.495	3813454.191		9B	492667.389	4697743.257
	1C	2792612.666	3813450.649		9C	492695.020	4697741.592
2	2A	682984.412	4676926.733		9D	492711.257	4697716.757
	2B	682983.382	4676919.836		9E	492763.527	4697702.892
3	3A	682997.737	4676900.456		9F	492775.674	4697694.283
	3B	683005.267	4676899.235		9G	492840.722	4697702.972
4	4A	682792.667	4676950.118		9H	492944.652	4697750.853
	4B	682849.316	4676963.463		9I	493032.978	4697768.004
5	5A	682165.161	4676855.829		9J	493098.893	4697748.753
	5B	682267.176	4676915.557		9K	493144.909	4697713.460
6	6A	681970.150	4676781.613		9L	493104.032	4697647.710
	6B	682036.296	4676795.515		9M	493108.505	4697619.407
7	7A	679361.214	4674816.885	10	10A	493147.893	4698145.306
	7B	679395.069	4674802.532		10B	493047.803	4698122.008
	7C	679395.830	4674800.606		10C	493050.622	4698112.518
	7D	679345.321	4674713.499	10D	493009.229	4698103.348	
	7E	679345.321	4674713.499	10E	493033.599	4698084.859	
8	8A	678285.979	4674508.532	10F	493036.716	4698086.915	
	8B	678288.531	4674507.195	10G	493036.748	4698094.472	
	8C	678277.134	4674583.176	10H	493074.208	4698117.175	
	8D	678294.289	4674566.235	10I	493135.840	4698132.000	
	8E	678264.119	4674552.291	10J	493140.105	4698130.371	
	8F	678278.795	4674497.738	11	11A	489443.976	4697729.452
	8G	678274.696	4674485.470		11B	489429.892	4697722.107
					11C	489419.393	4697709.167
					11D	489349.021	4697693.166
					11E	489299.578	4697646.413

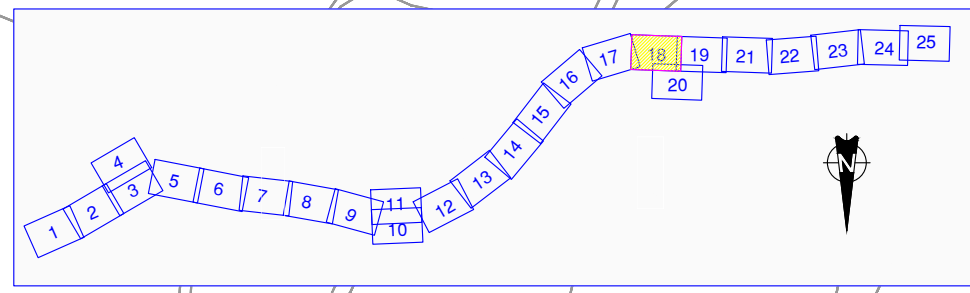
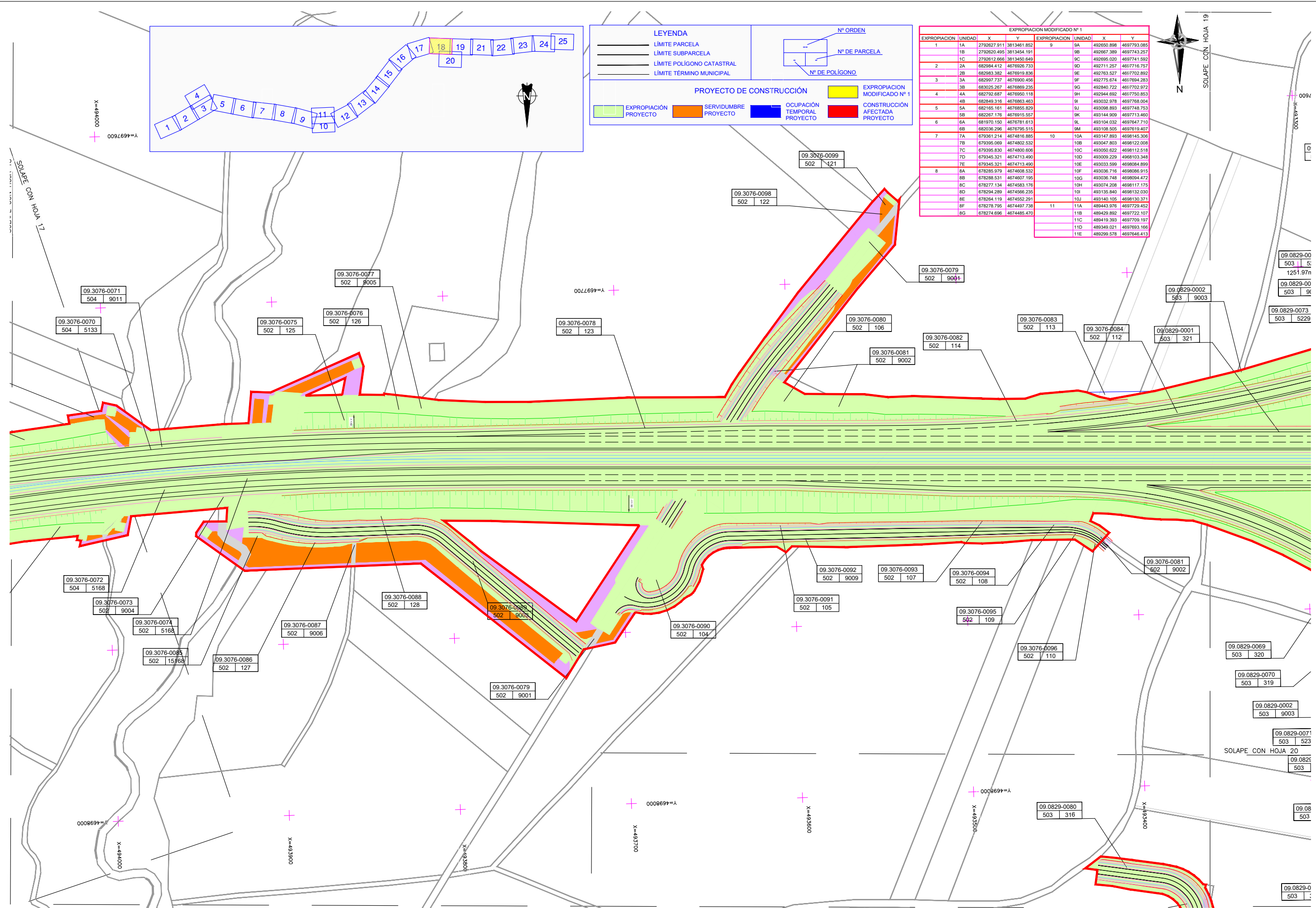
LEYENDA

- LÍMITE PARCELA
- LÍMITE SUBPARCELA
- LÍMITE POLÍGONO CATASTRAL
- LÍMITE TÉRMINO MUNICIPAL

PROYECTO DE CONSTRUCCIÓN

- EXPROPIACIÓN PROYECTO
- SERVIDUMBRE PROYECTO
- OCCUPACIÓN TEMPORAL PROYECTO
- EXPROPIACION MODIFICADO Nº 1
- CONSTRUCCIÓN AFECTADA PROYECTO

Nº ORDEN
Nº DE PARCELA
Nº DE POLÍGONO



LEYENDA

- LÍMITE PARCELA
- LÍMITE SUBPARCELA
- LÍMITE POLIGONO CATASTRAL
- LÍMITE TÉRMINO MUNICIPAL

PROYECTO DE CONSTRUCCIÓN

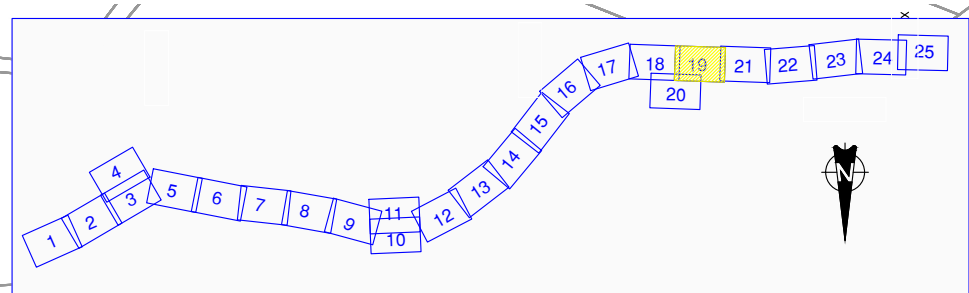
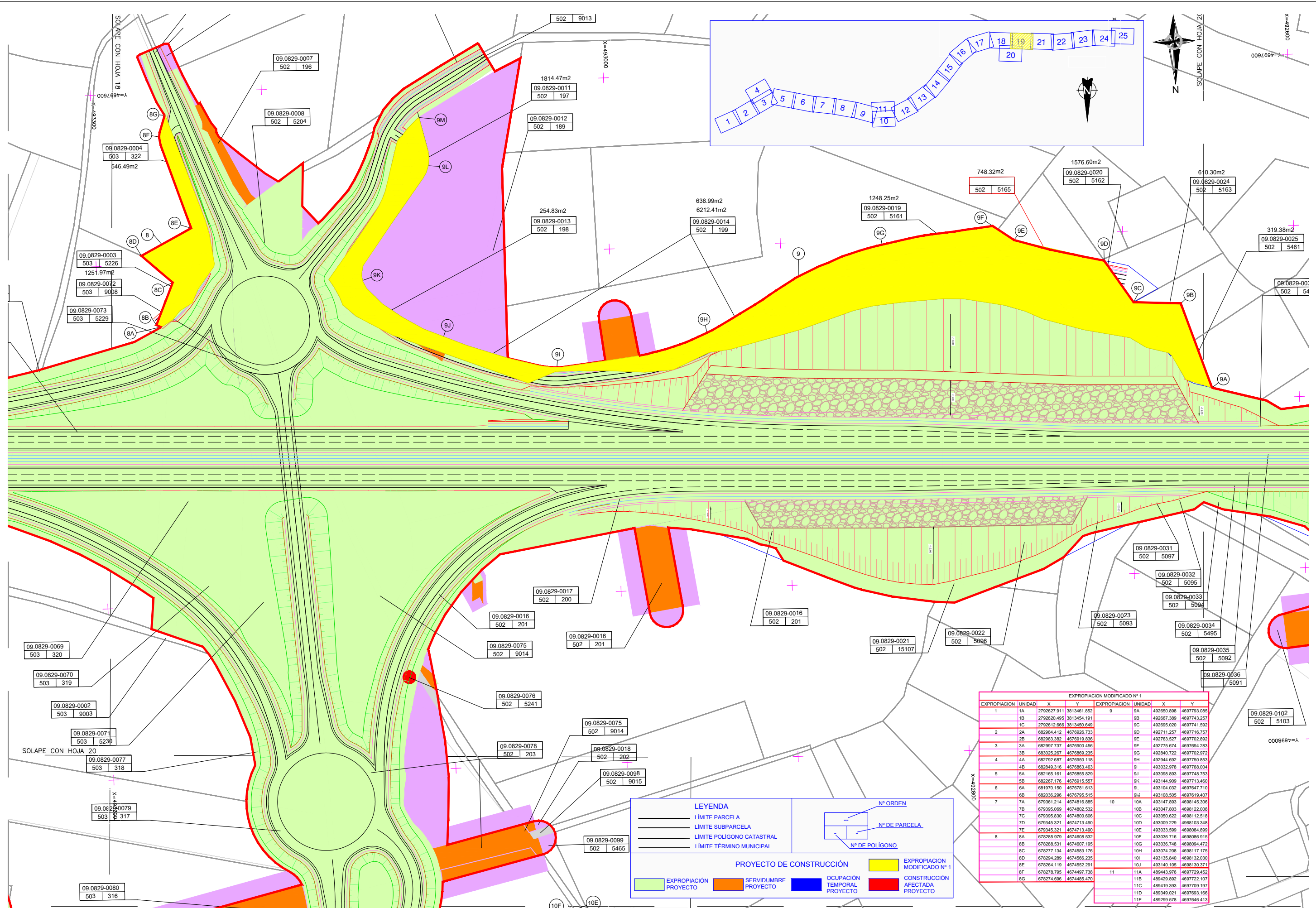
- EXPROPIACION PROYECTO
- SERVIDUMBRE PROYECTO
- OCUPACION TEMPORAL PROYECTO
- EXPROPIACION MODIFICADO Nº 1
- CONSTRUCCION AFECTADA PROYECTO

Nº ORDEN

Nº DE PARCELA

Nº DE POLIGONO

EXPROPIACION MODIFICADO Nº 1							
EXPROPIACION	UNIDAD	X	Y	EXPROPIACION	UNIDAD	X	Y
1	1A	2792627.911	3813461.852	9	9A	492690.898	4697793.089
	1B	2792620.495	3813454.191		9B	492697.399	4697743.257
	1C	2792612.666	3813450.649		9C	492695.020	4697741.582
2	2A	682984.412	4676926.733		9D	492711.557	4697702.757
	2B	682983.382	4676919.836		9E	492763.527	4697702.892
	2C	682977.737	4676900.456		9F	492775.674	4697694.283
	2D	683025.267	4676889.235		9G	492840.722	4697702.972
3	3A	682702.687	4676950.118		9H	492944.692	4697750.853
	3B	682849.316	4676863.463		9I	493032.978	4697768.004
	3C	682165.161	4676855.829		9J	493098.893	4697748.753
	3D	682267.176	4676915.557		9K	493144.999	4697713.460
	3E	681970.150	4676781.613		9L	493104.032	4697647.770
	3F	682038.296	4676795.915		9M	493198.505	4697619.407
4	4A	679361.214	4674816.885	10	10A	493147.893	4698145.306
	4B	679395.089	4674802.532		10B	493047.803	4698122.008
	4C	679395.830	4674800.606		10C	493050.622	4698112.518
	4D	679345.321	4674713.490		10D	493009.229	4698103.348
	4E	679345.321	4674713.490		10E	493033.599	4698084.899
	4F	678285.979	4674608.532		10F	493036.716	4698086.915
	4G	678288.531	4674607.195		10G	493036.748	4698094.472
	4H	678277.134	4674583.176		10H	493074.208	4698117.175
	4I	678294.289	4674566.235		10I	493135.840	4698132.030
	4J	678254.119	4674552.291		10J	493140.105	4698130.371
	4K	678278.795	4674497.738	11	11A	489443.976	4697729.452
	4L	678274.696	4674485.470		11B	489429.892	4697722.107
					11C	489419.393	4697709.197
					11D	489349.021	4697693.166
					11E	489299.578	4697646.413



EXPROPIACION MODIFICADO Nº 1					
EXPROPIACION	UNIDAD	X	Y	EXPROPIACION	UNIDAD
1	1A	2792627.911	3813461.852	9A	492650.898
	1B	2792620.495	3813454.191	9B	492667.389
	1C	2792612.666	3813450.649	9C	492695.020
2	2A	682984.412	4676926.733	9D	492711.257
	2B	682983.382	4676919.836	9E	492763.527
	3A	682997.737	4676900.459	9F	492775.874
	3B	683025.267	4676889.235	9G	492840.722
	4A	682792.687	4676950.118	9H	492944.692
	4B	682849.316	4676863.463	9I	493032.978
	5A	682165.161	4676855.829	9J	493098.893
	5B	682267.176	4676915.557	9K	493144.909
	6A	681970.150	4676781.613	9L	493104.032
	6B	682036.296	4676795.515	9M	493108.505
	7A	679361.214	4674816.885	10A	493147.893
	7B	679395.069	4674802.532	10B	493047.803
	7C	679395.830	4674800.606	10C	493050.622
	7D	679345.321	4674713.490	10D	493009.229
	7E	679345.321	4674713.490	10E	493033.599
	8A	678285.979	4674608.532	10F	493036.716
	8B	678288.531	4674607.195	10G	493036.748
	8C	678277.134	4674583.176	10H	493074.208
	8D	678294.289	4674566.235	10I	493135.840
	8E	678264.119	4674552.291	10J	493140.105
	8F	678278.795	4674497.738	11	489443.976
	8G	678274.696	4674485.470	11A	489429.892
				11B	489419.393
				11C	489349.021
				11E	489299.576

LEYENDA

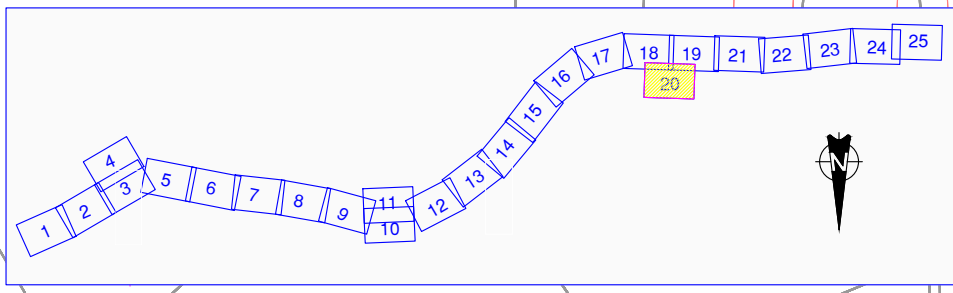
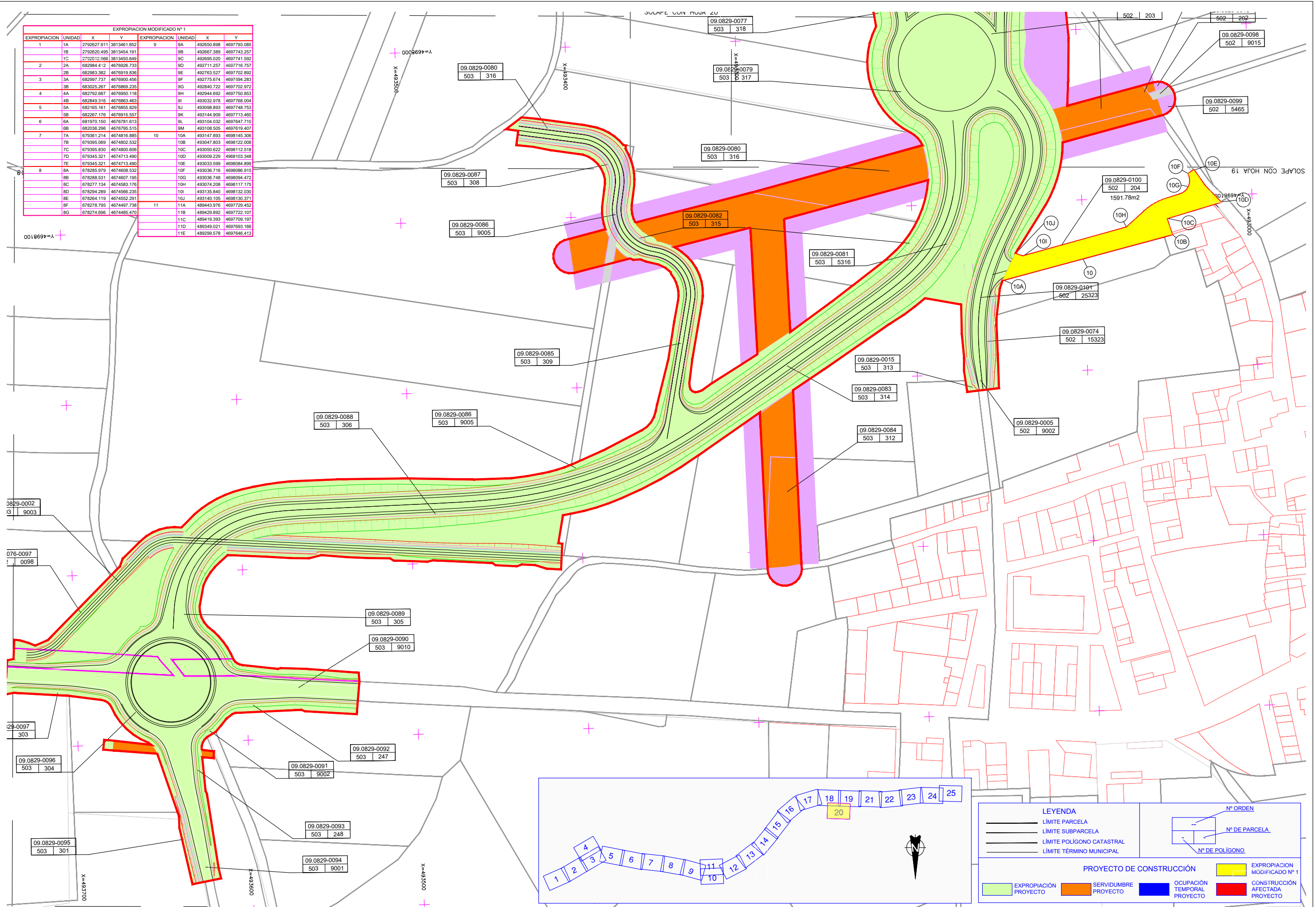
- LÍMITE PARCELA
- LÍMITE SUBPARCELA
- LÍMITE POLIGONO CATASTRAL
- LÍMITE TÉRMINO MUNICIPAL

PROYECTO DE CONSTRUCCIÓN

- EXPROPIACION PROYECTO
- SERVIDUMBRE PROYECTO
- OCCUPACION TEMPORAL PROYECTO
- CONSTRUCCION AFECTADA PROYECTO
- EXPROPIACION MODIFICADO Nº 1

Nº ORDEN
Nº DE PARCELA
Nº DE POLIGONO

EXPROPIACION MODIFICADO N°1					
EXPROPIACION	UNIDAD	X	EXPROPIACION	UNIDAD	Y
1	1A	2702627.911	2813461.852	9A	402650.898
	1B	2702620.495	2813454.191	9B	402667.389
	1C	2702612.588	2813450.840	9C	402695.020
2	2A	682984.412	4676926.733	9D	492711.257
	2B	682983.382	4676919.836	9E	492763.527
	3A	682997.737	4676900.456	9F	492775.674
	3B	683025.267	4676889.235	9G	492840.722
	4A	682792.687	4676950.118	9H	492944.692
	4B	682849.316	4676883.463	9I	493032.978
5	5A	682165.161	4676855.829	9J	493098.893
	5B	682267.176	4676915.557	9K	493144.909
	6A	681970.150	4676781.813	9L	493104.032
	6B	682036.290	4676795.515	9M	493108.505
	7A	679361.214	4674816.885	10A	493147.893
	7B	679395.069	4674802.532	10B	493047.803
	7C	679395.830	4674800.606	10C	493050.622
	7D	679345.321	4674713.490	10D	493009.220
	7E	679345.321	4674713.490	10E	493033.599
	8A	678285.979	4674608.532	10F	493036.716
	8B	678288.531	4674607.195	10G	493036.748
	8C	678277.134	4674583.176	10H	493074.208
	8D	678294.289	4674566.235	10I	493135.840
	8E	678264.119	4674552.291	10J	493140.105
	8F	678278.795	4674497.738	11A	489443.976
	8G	678274.696	4674485.470	11B	489429.892
				11C	489419.393
				11D	489349.021
				11E	489299.578



LEYENDA		N° ORDEN	
—	LÍMITE PARCELA	—	N° DE PARCELA
—	LÍMITE SUBPARCELA	—	N° DE POLÍGONO
—	LÍMITE POLÍGONO CATASTRAL		
—	LÍMITE TÉRMINO MUNICIPAL		

PROYECTO DE CONSTRUCCIÓN			
■	EXPROPIACIÓN PROYECTO	■	EXPROPIACION MODIFICADO N°1
■	SERVIDUMBRE PROYECTO	■	OCUPACION TEMPORAL PROYECTO
■	CONSTRUCCIÓN AFECTADA PROYECTO		

LEYENDA

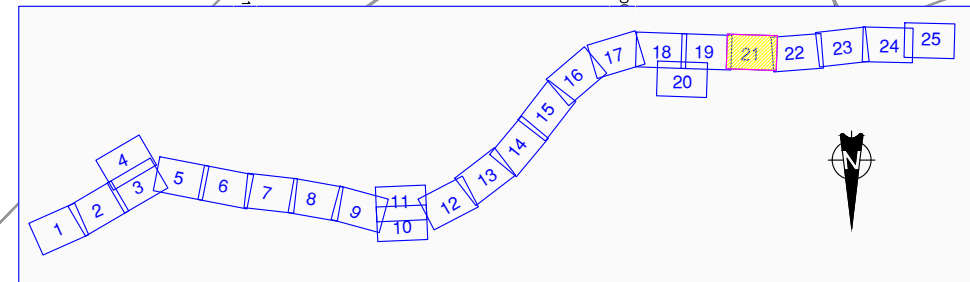
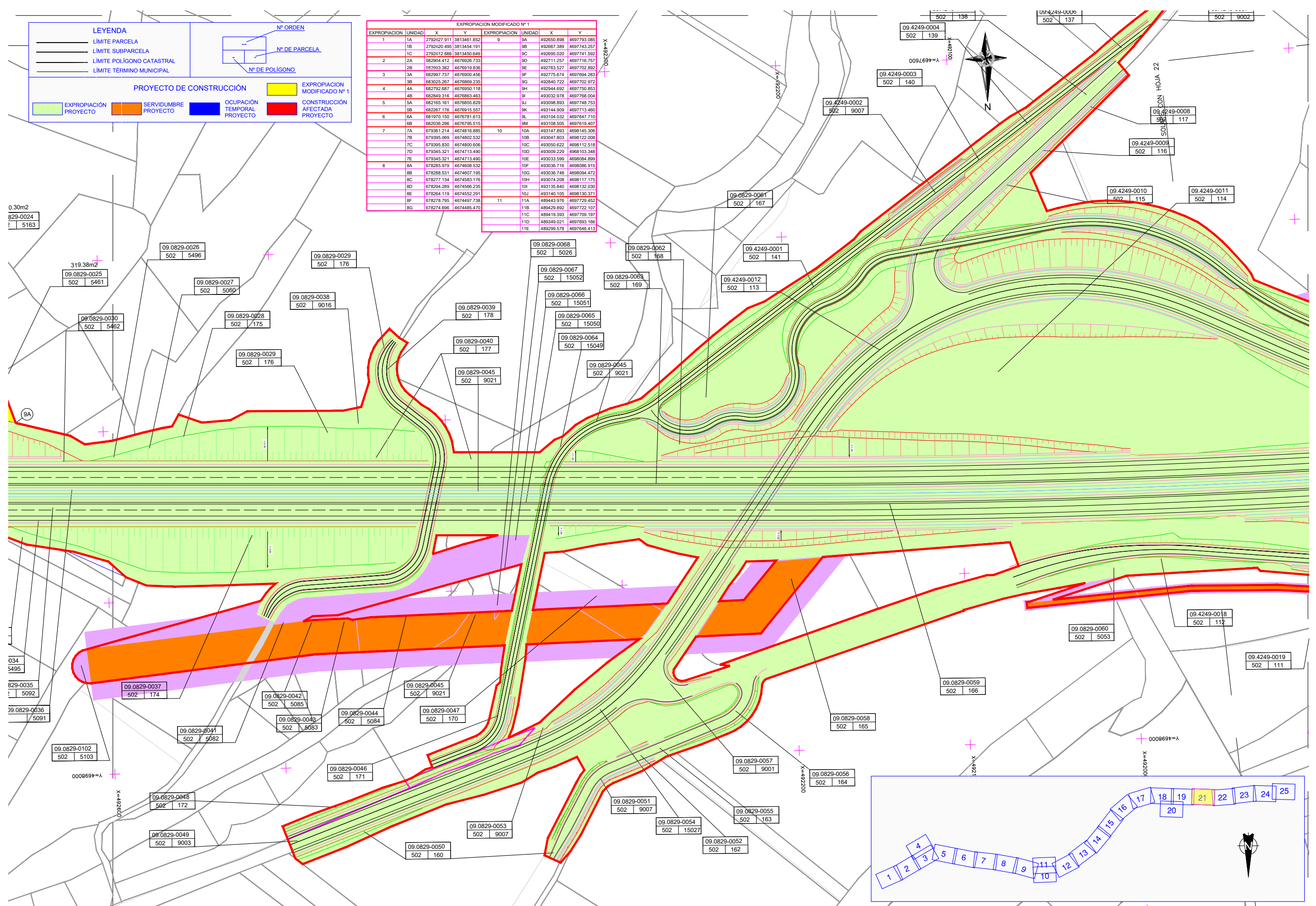
- LÍMITE PARCELA
- LÍMITE SUBPARCELA
- LÍMITE POLÍGONO CATASTRAL
- LÍMITE TÉRMINO MUNICIPAL

PROYECTO DE CONSTRUCCIÓN

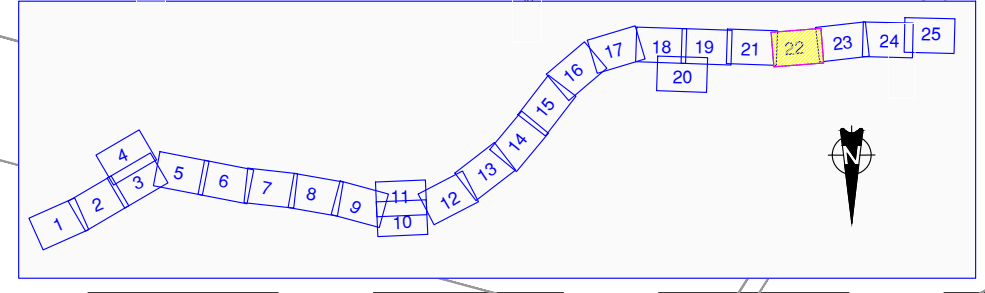
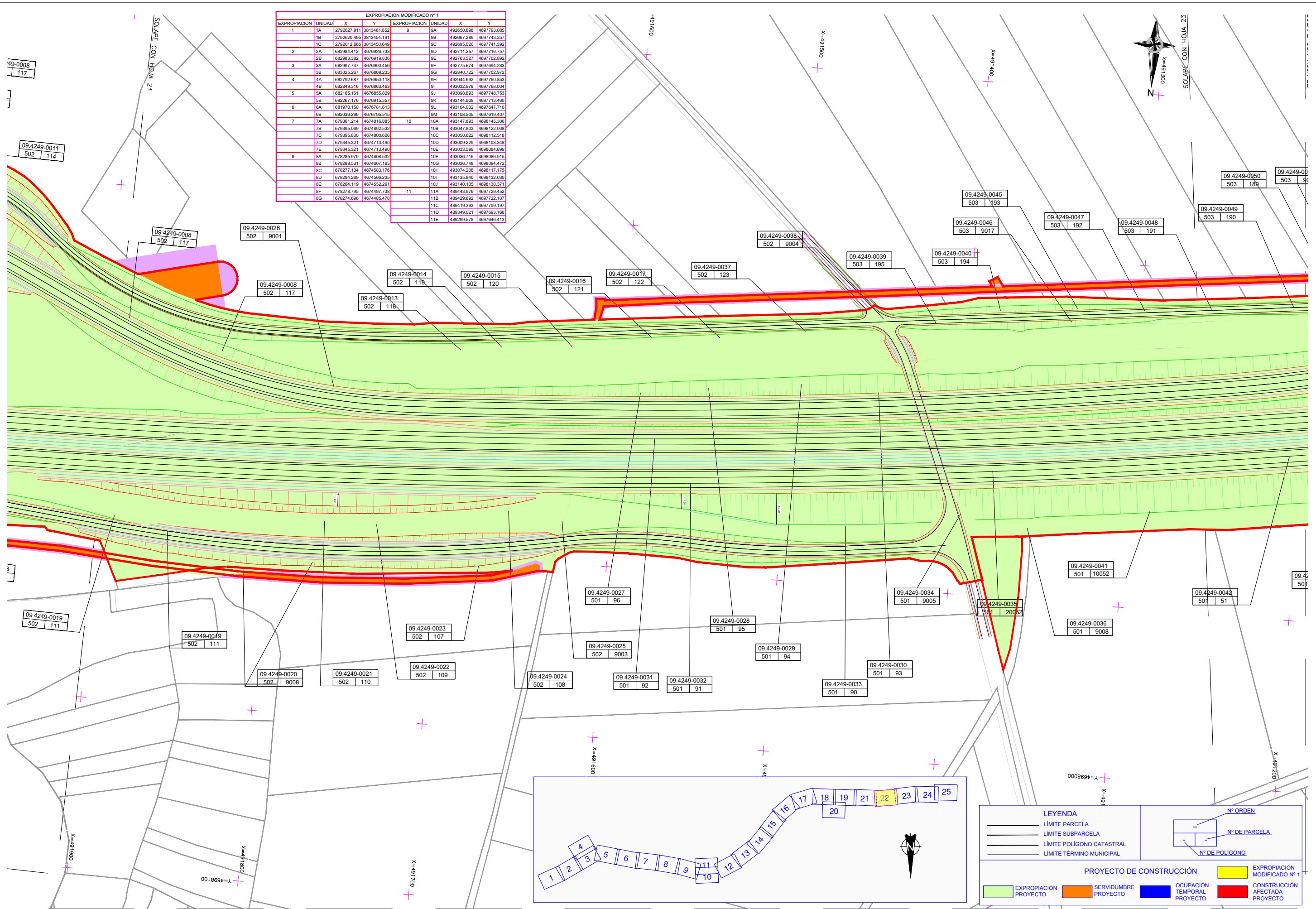
- EXPROPIACIÓN PROYECTO
- SERVIDUMBRE PROYECTO
- OCUPACIÓN TEMPORAL PROYECTO
- EXPROPIACIÓN MODIFICADO Nº 1
- CONSTRUCCIÓN AFECTADA PROYECTO

Nº ORDEN
Nº DE PARCELA
Nº DE POLÍGONO

EXPROPIACION	UNIDAD	X	Y	EXPROPIACION	UNIDAD	X	Y
1	1A	2792027.911	3813461.852	9	9A	492650.898	4697793.085
	1B	2792020.495	3813454.191		9B	492667.389	4697743.257
	1C	2792012.666	3813450.649		9C	492695.020	4697741.592
2	2A	882904.412	4678926.733		9D	492711.257	4697716.757
	2B	882993.382	4678919.836		9E	492763.527	4697702.892
3	3A	682997.737	4678900.456		9F	492775.674	4697694.283
	3B	683025.267	4678869.235		9G	492840.722	4697702.972
	4A	682702.887	4678950.118		9H	492844.892	4697759.853
	4B	682849.316	4678863.483		9I	493032.978	4697768.004
4	5A	882165.161	4678855.829		9J	493098.893	4697748.753
	5B	882267.176	4678915.557		9K	493144.909	4697713.460
	6A	681970.150	4678781.613		9L	493104.032	4697647.710
	6B	682036.296	4678795.515		9M	493108.505	4697619.407
7	7A	679361.214	4674816.885	10	10A	493147.893	4698145.306
	7B	679395.069	4674802.532		10B	493047.803	4698122.006
	7C	679395.830	4674800.606		10C	493050.622	4698112.518
	7D	679345.321	4674713.490		10D	493009.229	4698103.348
	7E	679345.321	4674713.490		10E	493033.599	4698084.899
	8A	678285.979	4674608.532		10F	493036.716	4698086.915
	8B	678288.531	4674607.195		10G	493036.748	4698094.472
	8C	678277.134	4674583.176		10H	493074.208	4698117.175
	8D	678294.289	4674566.235		10I	493135.840	4698132.030
	8E	678264.119	4674552.291		10J	493140.105	4698130.371
	8F	678278.795	4674497.738	11	11A	489443.976	4697729.452
	8G	678274.696	4674485.470		11B	489429.892	4697722.107
					11C	489419.393	4697709.197
					11D	489349.021	4697693.166
					11E	489299.578	4697646.413



EXPROPIACION MODIFICADO Nº 1							
EXPROPIACION	UNIDAD	X	Y	EXPROPIACION	UNIDAD	X	Y
1	1A	2792627.911	3813461.852	9	9A	492650.896	4697783.085
	1B	2792620.495	3813454.191		9B	492667.386	4697743.257
	1C	2792612.666	3813450.649		9C	492696.020	4697741.592
2	2A	682984.412	4679026.733		9D	492711.257	4697716.757
	2B	682983.382	4678919.836		9E	492763.527	4697702.892
3	3A	682997.737	4678900.456		9F	492775.674	4697694.283
	3B	683025.267	4678869.235		9G	492840.722	4697702.972
4	4A	682792.687	4678950.118		9H	492844.692	4697750.853
	4B	682849.316	4678863.463		9I	493032.978	4697768.004
5	5A	682165.161	4678855.829		9J	493098.893	4697748.753
	5B	682267.176	4678915.557		9K	493144.909	4697713.460
6	6A	681970.150	4678781.613		9L	493104.032	4697647.710
	6B	682036.296	4678795.515		9M	493108.505	4697619.407
7	7A	679361.214	4674816.885	10	10A	493147.893	4698145.306
	7B	679395.069	4674802.532		10B	493047.803	4698122.008
	7C	679395.830	4674800.606		10C	493050.622	4698112.518
	7D	679345.321	4674713.490		10D	493009.229	4698103.348
	7E	679345.321	4674713.490		10E	493033.599	4698084.899
8	8A	678285.979	4674608.532		10F	493036.716	4698086.915
	8B	678288.531	4674607.195		10G	493036.748	4698094.472
	8C	678277.134	4674583.176		10H	493074.208	4698117.175
	8D	678294.289	4674566.235		10I	493135.840	4698132.030
	8E	678284.119	4674552.291		10J	493140.105	4698130.371
	8F	678278.795	4674497.738		11A	489443.976	4697729.452
	8G	678274.696	4674485.470		11B	489429.892	4697722.107
					11C	489419.393	4697709.197
					11D	489349.021	4697693.166
					11E	489299.578	4697646.413



LEYENDA

- LÍMITE PARCELA
- LÍMITE SUBPARCELA
- LÍMITE POLIGONO CATASTRAL
- LÍMITE TÉRMINO MUNICIPAL

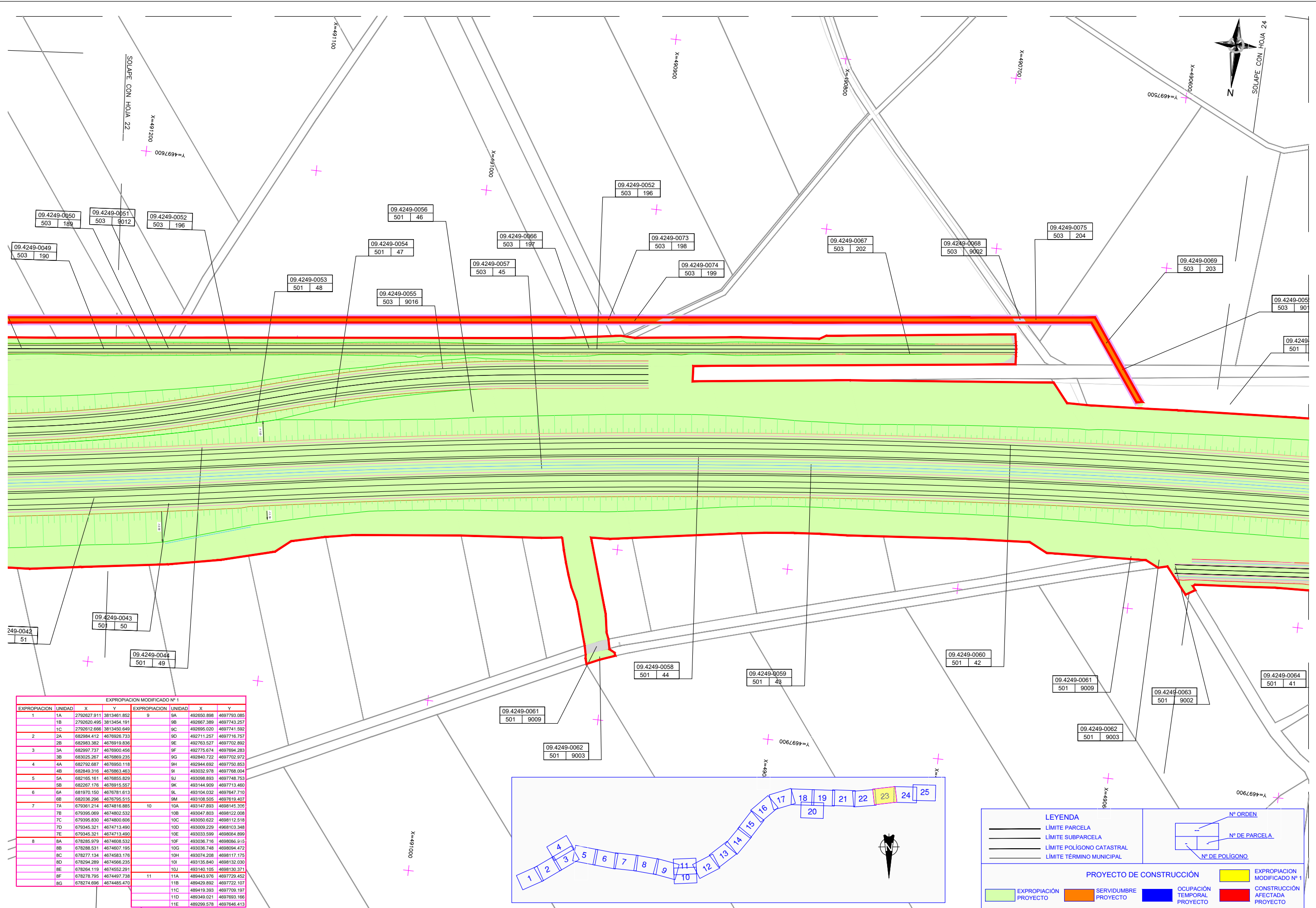
PROYECTO DE CONSTRUCCIÓN

- EXPROPIACION PROYECTO
- SERVIDUMBRE PROYECTO
- Ocupación TEMPORAL PROYECTO
- CONSTRUCCIÓN AFECTADA PROYECTO
- EXPROPIACION MODIFICADO Nº 1

Nº ORDEN

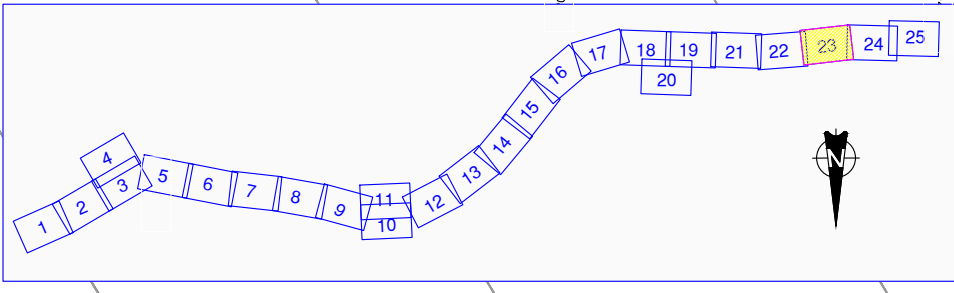
Nº DE PARCELA

Nº DE POLIGONO



EXPROPIACIÓN MODIFICADO Nº 1

EXPROPIACIÓN	UNIDAD	X	Y	EXPROPIACIÓN	UNIDAD	X	Y
1	1A	2792627.911	3813461.852	9	9A	492650.898	4897793.085
	1B	2792620.495	3813454.191		9B	492667.399	4897743.257
	1C	2792612.666	3813450.649		9C	492695.020	4897741.592
2	2A	682984.412	4676926.733		9D	492711.257	4897716.757
	2B	682983.382	4676919.836		9E	492763.527	4897702.892
3	3A	682997.737	4676900.456		9F	492775.674	4897694.283
	3B	683025.267	4676869.235		9G	492840.722	4897702.972
4	4A	682792.687	4676950.118		9H	492944.692	4897750.853
	4B	682849.316	4676983.463		9I	493032.978	4897768.004
5	5A	682165.161	4676855.829		9J	493098.893	4897748.753
	5B	682267.176	4676915.557		9K	493144.909	4897713.460
6	6A	681970.150	4676781.613		9L	493104.532	4897647.710
	6B	682036.296	4676795.515		9M	493108.505	4897619.407
7	7A	679361.214	4674816.885	10	10A	493147.893	4898145.306
	7B	679395.069	4674802.532		10B	493047.803	4898122.008
	7C	679395.830	4674800.606		10C	493050.622	4898112.518
	7D	679345.321	4674713.490		10D	493009.229	4898103.348
	7E	679345.321	4674713.490		10E	493033.599	4898084.899
8	8A	678285.979	4674608.532		10F	493036.716	4898066.915
	8B	678288.531	4674607.195		10G	493036.748	4898094.472
	8C	678277.134	4674583.176		10H	493074.208	4898117.175
	8D	678294.289	4674566.235		10I	493135.840	4898132.030
	8E	678294.119	4674552.291		10J	493140.105	4898130.271
	8F	678278.795	4674467.738	11	11A	489443.976	4897729.452
	8G	678274.696	4674485.470		11B	489429.892	4897722.107
					11C	489419.393	4897709.197
					11D	489349.021	4897693.166
					11E	489299.578	4897646.413



LEYENDA

- LÍMITE PARCELA
- LÍMITE SUBPARCELA
- LÍMITE POLÍGONO CATASTRAL
- LÍMITE TÉRMINO MUNICIPAL

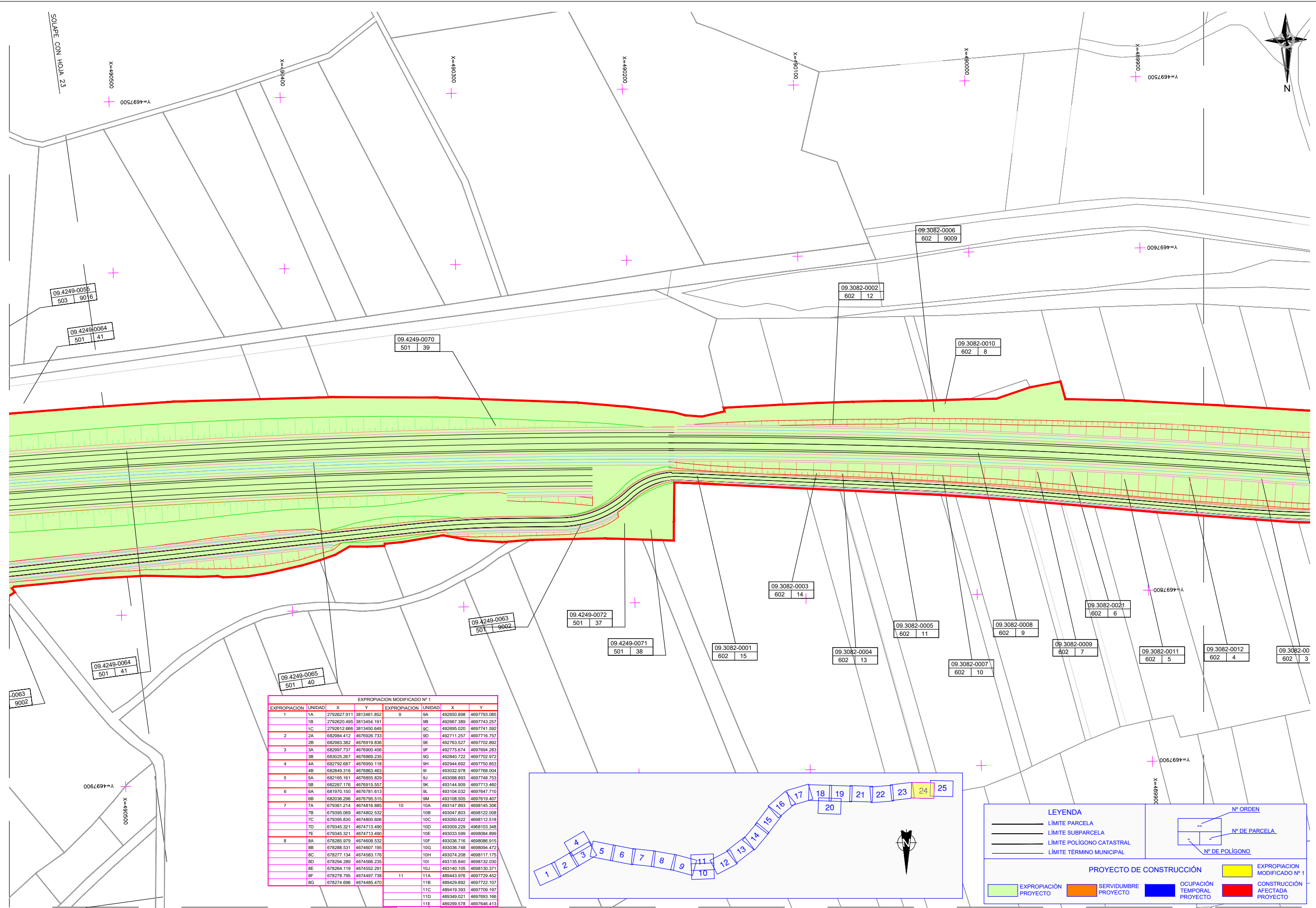
PROYECTO DE CONSTRUCCIÓN

- EXPROPIACIÓN PROYECTO
- SERVIDUMBRE PROYECTO
- OCUPACIÓN TEMPORAL PROYECTO
- EXPROPIACIÓN MODIFICADO Nº 1
- CONSTRUCCIÓN AFECTADA PROYECTO

Nº ORDEN

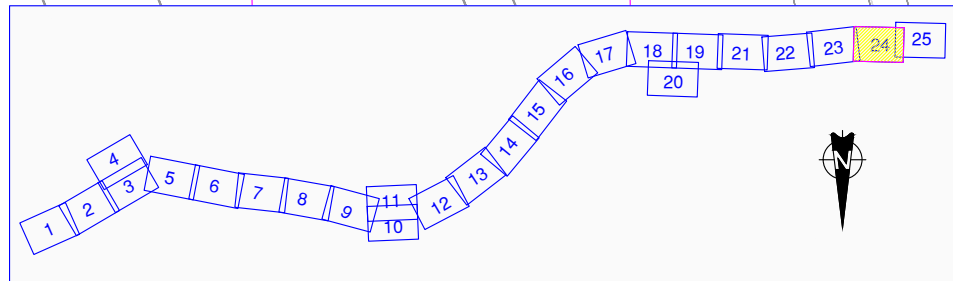
Nº DE PARCELA

Nº DE POLÍGONO



EXPROPIACION MODIFICADO Nº 1

EXPROPIACION	UNIDAD	X	Y	EXPROPIACION	UNIDAD	X	Y
1	1A	2792627.911	3813461.852	9A	492650.898	4697793.085	
	1B	2792620.495	3813454.101	9B	492667.389	4697743.257	
	1C	2792612.666	3813450.649	9C	492695.020	4697741.592	
2	2A	682984.412	4676926.733	9D	492711.257	4697716.757	
	2B	682983.382	4676919.836	9E	492763.527	4697702.892	
3	3A	682997.737	4676900.456	9F	492775.674	4697694.283	
	3B	683025.267	4676869.235	9G	492840.722	4697702.972	
4	4A	682792.687	4676950.118	9H	492944.692	4697750.853	
	4B	682849.316	4676863.463	9I	493032.978	4697768.004	
5	5A	682165.161	4676855.829	9J	493098.893	4697748.753	
	5B	682297.176	4676913.557	9K	493144.909	4697713.460	
6	6A	681970.150	4676781.613	9L	493104.032	4697647.716	
	6B	682036.296	4676795.515	9M	493108.505	4697619.407	
7	7A	679361.214	4674816.885	10A	493147.893	4698145.306	
	7B	679395.069	4674802.532	10B	493047.803	4698122.008	
	7C	679395.830	4674800.606	10C	493050.622	4698112.518	
	7D	679345.321	4674713.490	10D	493009.229	4698103.348	
	7E	679345.321	4674713.490	10E	493033.599	4698084.899	
8	8A	678285.979	4674608.532	10F	493036.716	4698086.915	
	8B	678288.531	4674607.195	10G	493036.748	4698094.472	
	8C	678277.134	4674583.176	10H	493074.208	4698117.175	
	8D	678294.289	4674566.235	10I	493135.840	4698132.030	
	8E	678284.119	4674552.291	10J	493140.105	4698130.371	
	8F	678278.795	4674497.738	11A	489443.976	4697729.452	
	8G	678274.696	4674485.470	11B	489429.892	4697722.107	
				11C	489419.393	4697709.197	
				11D	489349.021	4697693.166	
				11E	489299.578	4697646.413	



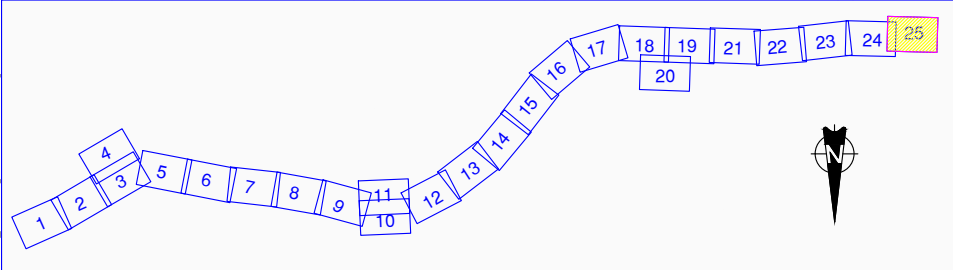
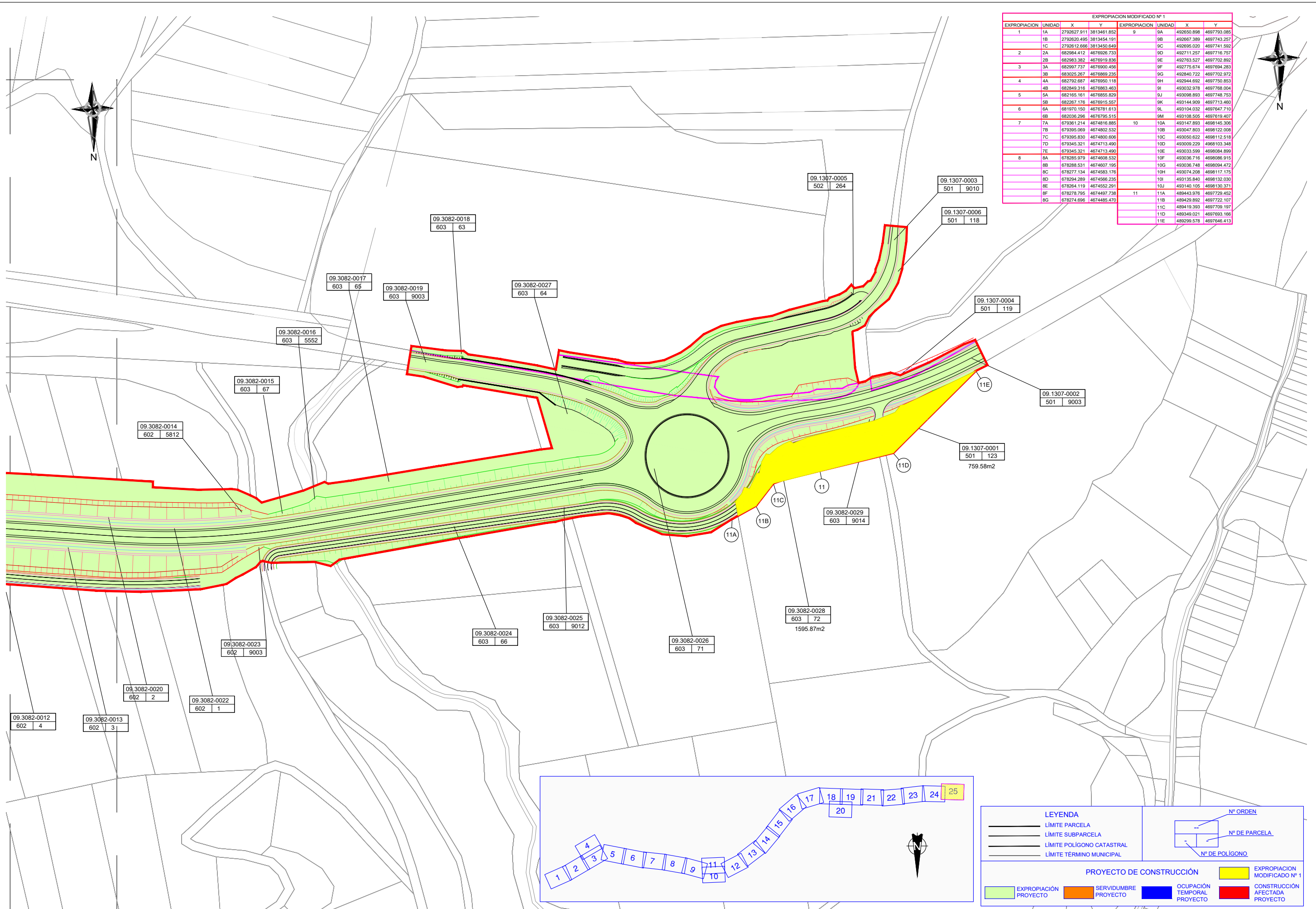
LEYENDA

- LÍMITE PARCELA
- LÍMITE SUBPARCELA
- LÍMITE POLIGONO CATASTRAL
- LÍMITE TÉRMINO MUNICIPAL

PROYECTO DE CONSTRUCCIÓN

- EXPROPIACIÓN PROYECTO
- SERVIDUMBRE PROYECTO
- OCCUPACIÓN TEMPORAL PROYECTO
- EXPROPIACION MODIFICADO Nº 1
- CONSTRUCCIÓN AFECTADA PROYECTO

Nº DE ORDEN
Nº DE PARCELA
Nº DE POLIGONO



LEYENDA

- LÍMITE PARCELA
- LÍMITE SUBPARCELA
- LÍMITE POLIGONO CATASTRAL
- LÍMITE TÉRMINO MUNICIPAL

PROYECTO DE CONSTRUCCIÓN

- EXPROPIACION PROYECTO
- SERVIDUMBRE PROYECTO
- OCCUPACION TEMPORAL PROYECTO
- CONSTRUCCION AFECTADA PROYECTO

EXPROPIACION MODIFICADO Nº 1

CONSTRUCCION AFECTADA PROYECTO

Nº ORDEN

Nº DE PARCELA

Nº DE POLIGONO

ANEXO 6. VALORACIÓN DE LOS BIENES Y DERECHOS AFECTADOS

RELACIÓN CONCRETA E INDIVIDUALIZADA DE BIENES Y DERECHOS AFECTADOS
TERMINO MUNICIPAL: SANTO DOMINGO DE LA CALZADA

Nº DE ORDEN	REF. CAT.	POL.	PAR.	SUPERFICIE CATASTRAL m²	AFECCIONES (m²)							PRECIO EXPROPIACIÓN	TOTAL
					SUB	CALIFICACIÓN FISCAL	APROVECHAMIENTO REAL	EXPROPIACIÓN	IMPOSICIÓN SERVIDUMBRE	OCUPACIÓN TEMPORAL	TOTAL		
26.1389-0028	26138A517010510000UP	517	1051	32564	0	C-02	LABOR O LABRADIO SECANO	47	0	0	47	2,08 €	97,97 €

TERMINO MUNICIPAL: GRAÑON

Nº DE ORDEN	REF. CAT.	POL.	PAR.	SUPERFICIE CATASTRAL m²	AFECCIONES (m²)							PRECIO EXPROPIACIÓN	TOTAL
					SUB	CALIFICACIÓN FISCAL	APROVECHAMIENTO REAL	EXPROPIACIÓN	IMPOSICIÓN SERVIDUMBRE	OCUPACIÓN TEMPORAL	TOTAL		
26.0696-0017	26069A504003310000FJ	504	331	7732	0	C-02	LABOR O LABRADIO SECANO	94	0	0	94	2,08 €	194,98 €
26.0696-0037	26069A504003260000FX	504	326	14294	a	C-02	LABOR O LABRADIO SECANO	179	0	0	179	2,08 €	371,72 €
					b	C-03	LABOR O LABRADIO SECANO	0	0	0	0	2,08 €	0,00 €
26.0696-0057	26069A504002800000FB	504	280	39673	a	C-03	LABOR O LABRADIO SECANO	236	0	0	236	2,08 €	489,86 €
					b	C-02	LABOR O LABRADIO SECANO	0	0	0	0	2,08 €	0,00 €
26.0696-0058	26069A504002790000FG	504	279	36305	a	C-03	LABOR O LABRADIO SECANO	190	0	0	190	2,08 €	394,70 €
26.0696-0060	26069A504002770000FB	504	277	72983	a	C-03	LABOR O LABRADIO SECANO	266	0	0	266	2,08 €	552,47 €

TERMINO MUNICIPAL: REDECILLA DEL CAMINO

Nº DE ORDEN	REF. CAT.	POL.	PAR.	SUPERFICIE CATASTRAL m²	AFECCIONES (m²)							PRECIO EXPROPIACIÓN	TOTAL
					SUB	CALIFICACIÓN FISCAL	APROVECHAMIENTO REAL	EXPROPIACIÓN	IMPOSICIÓN SERVIDUMBRE	OCUPACIÓN TEMPORAL	TOTAL		
09.3076-0059	09317A504003090000DG	504	00309	5200	0	CR-00	LABOR O LABRADIO REGADIO	287	0	0	287	3,12 €	895,53 €
09.3076-0060	09317A504003100000DB	504	00310	3600	0	CR-00	LABOR O LABRADIO REGADIO	139	0	0	139	3,12 €	432,24 €
09.3076-0061	09317A504003110000DY	504	00311	2020	0	C-04	LABOR O LABRADIO SECANO	84	0	0	84	2,08 €	174,08 €
09.3076-0062	09317A504003120000DG	504	00312	6320	0	C-03	LABOR O LABRADIO SECANO	243	0	0	243	2,08 €	504,44 €
09.3076-0063	09317A504003130000DQ	504	00313	49260	0	CR-00	LABOR O LABRADIO REGADIO	48	0	0	48	3,12 €	148,39 €

TERMINO MUNICIPAL: CASTILDELGADO													
Nº DE ORDEN	REF. CAT.	POL.	PAR.	SUPERFICIE CATASTRAL m²	AFECCIONES (m²)							PRECIO EXPROPIACIÓN	TOTAL
					SUB	CALIFICACIÓN FISCAL	APROVECHAMIENTO REAL	EXPROPIACIÓN	IMPOSICIÓN SERVIDUMBRE	OCUPACIÓN TEMPORAL	TOTAL		
09.0829-0003	09085A503052260000RT	503	05226	3166	0	E-00	PASTOS	1252	0	0	1252	2,42 €	3.029,77 €
09.0829-0004	09085A503003220000RJ	503	00322	6960	0	C-03	LABOR O LABRADIO SECANO	546	0	0	546	2,08 €	1.136,70 €
09.0829-0011	09085A502001970000RB	502	00197	11880	0	C-02	LABOR O LABRADIO SECANO	1814	0	0	1814	2,08 €	3.774,10 €
09.0829-0013	09085A502001980000RY	502	00198	1180	0	C-02	LABOR O LABRADIO SECANO	255	0	0	255	2,08 €	530,05 €
09.0829-0014	09085A502001990000RG	502	00199	44480	0	C-02	LABOR O LABRADIO SECANO	6851	0	0	6851	2,08 €	14.250,91 €
09.0829-0019	09085A502051610000RO	502	05161	9925	0	C-05	LABOR O LABRADIO SECANO	1248	0	0	1248	2,08 €	2.596,36 €
09.0829-0020	09085A502051620000RK	502	05162	4390	0	C-05	LABOR O LABRADIO SECANO	1571	0	0	1571	2,08 €	3.267,43 €
09.0829-0024	09085A502051630000RR	502	05163	2194	0	C-05	LABOR O LABRADIO SECANO	610	0	0	610	2,08 €	1.268,86 €
09.0829-0025	09085A502054610000RZ	502	05461	5230	0	C-04	LABOR O LABRADIO SECANO	319	0	0	319	2,08 €	664,31 €
09.0829-NUEVA	09085A502051650000RX	502	05165	4144	0	C-05	LABOR O LABRADIO SECANO	748	0	0	748	2,08 €	1.556,51 €

TERMINO MUNICIPAL: REDECILLA DEL CAMPO													
Nº DE ORDEN	REF. CAT.	POL.	PAR.	SUPERFICIE CATASTRAL m²	AFECCIONES (m²)							PRECIO EXPROPIACIÓN	TOTAL
					SUB	CALIFICACIÓN FISCAL	APROVECHAMIENTO REAL	EXPROPIACIÓN	IMPOSICIÓN SERVIDUMBRE	OCUPACIÓN TEMPORAL	TOTAL		
09.3082-0028	09318A603000720000EZ	603	00072	13040	0	C-03	LABOR O LABRADIO SECANO	760	0	0	760	2,08 €	1.579,93 €

TERMINO MUNICIPAL: FRESNEÑA													
Nº DE ORDEN	REF. CAT.	POL.	PAR.	SUPERFICIE CATASTRAL m²	AFECCIONES (m²)							PRECIO EXPROPIACIÓN	TOTAL
					SUB	CALIFICACIÓN FISCAL	APROVECHAMIENTO REAL	EXPROPIACIÓN	IMPOSICIÓN SERVIDUMBRE	OCUPACIÓN TEMPORAL	TOTAL		
09.1307-0001	09133A501001230000YA	501	00123	18880	0	C-02	LABOR O LABRADIO SECANO	760	0	0	760	2,08 €	1.579,93 €

TOTAL 39.491,22 €