

TÉRMINO MUNICIPAL DE SIÉTAMO

POLÍGONO 503

TEJERÍA

CONEXIÓN TRAMO ANTERIOR  
AUTOVÍA A-22  
TRAMO: SIÉTAMO-VELILLAS  
12-HU-5850

INICIO DEL PROYECTO

AUTOVÍA A-22. TRAMO:  
SIÉTAMO-VELILLAS  
CLAVE: 12-HU-5850

HUESCA

LLEIDA

Término Municipal de Siétamo

Carretera A-1219

TEJERÍA

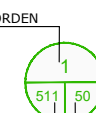




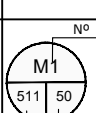



















Camino

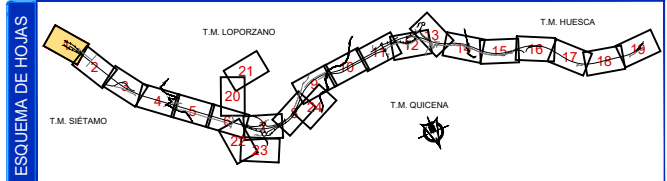
UNE CON HOJA 2

1  
503 9

2  
503 10006

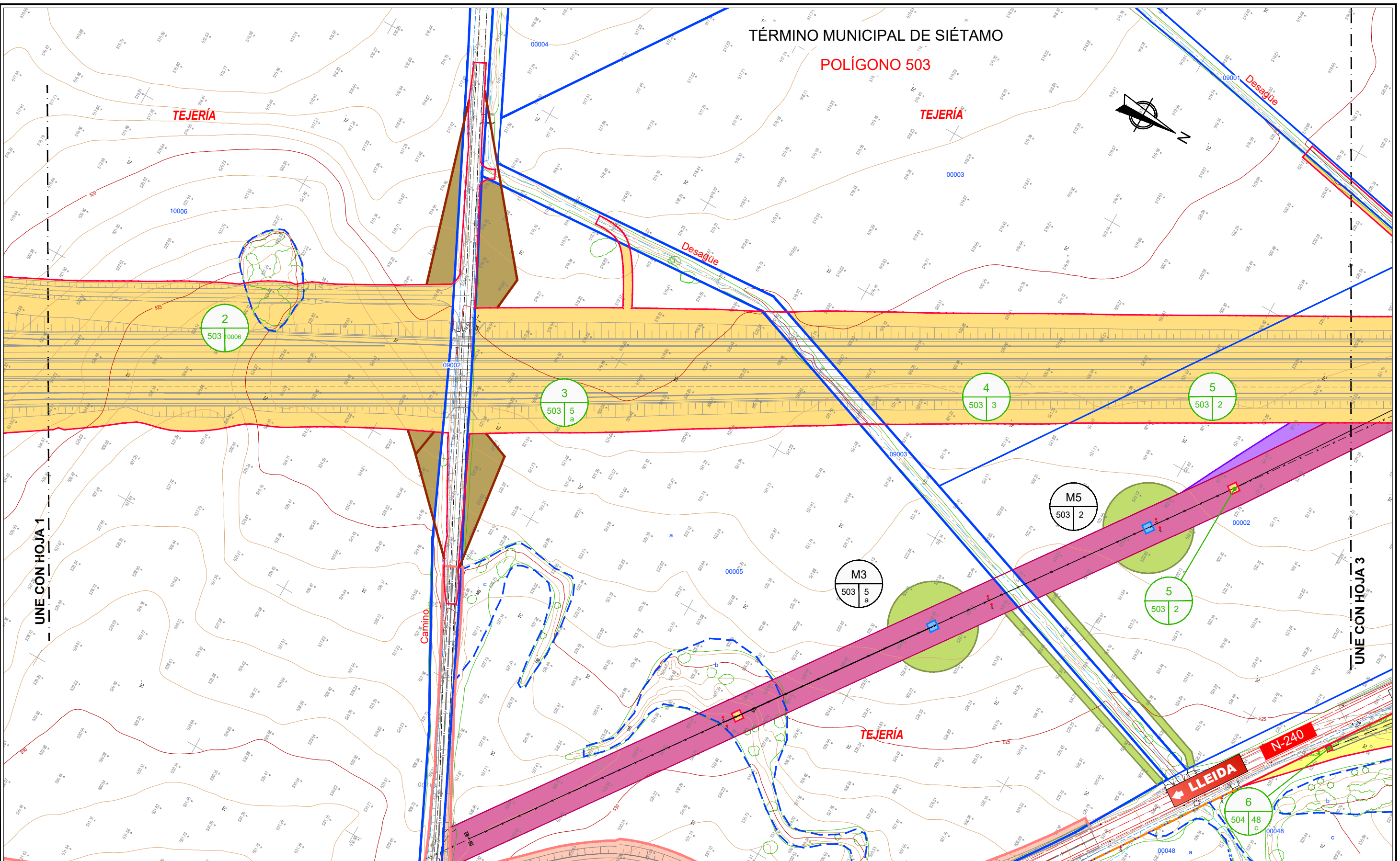
LEYENDA

Nº DE ORDEN  Nº DE POLIGONO Nº DE PARCELA	LÍMITE DE TÉRMINO MUNICIPAL 	LÍMITE DE ZONA URBANA 	OCUPACIÓN TEMPORAL 	SERVIDUMBRES SUBTERRÁNEAS 	MODIFICADO Nº1 Nº DE ORDEN  Nº DE PARCELA Nº DE POLIGONO
	LÍMITE DE PARCELA 	253 NÚMERO DE PARCELA CATASTRAL 	DEMOLICIÓN EDIFICIO 	RIEGO / ABASTECIMIENTO 	
LÍMITE DE SUBPARCELA 	BANDA DE EXPROPIACIÓN 	AMPLIACIÓN Y/ O RESTOS DE EXPROPIACIÓN 	TELEFÓNICA 	SERVIDUMBRES AÉREAS 	
LÍMITE DE EXPROPIACIÓN 	EXPROPIACIÓN VÍA PECUARIA 	SUPERFICIE EXPROPIADA EN PROYECTOS ANTERIORES 	GASODUCTO 	SERVIDUMBRE AÉREA 	
LÍMITE DE POLÍGONO 	SUPERFICIE EXPROPIADA EN PROYECTOS ANTERIORES 	ELÉCTRICA 	SERVIDUMBRE SUBTERRÁNEA 	SERVIDUMBRE PASO 	



TÉRMINO MUNICIPAL DE SIÉTAMO

POLÍGONO 503



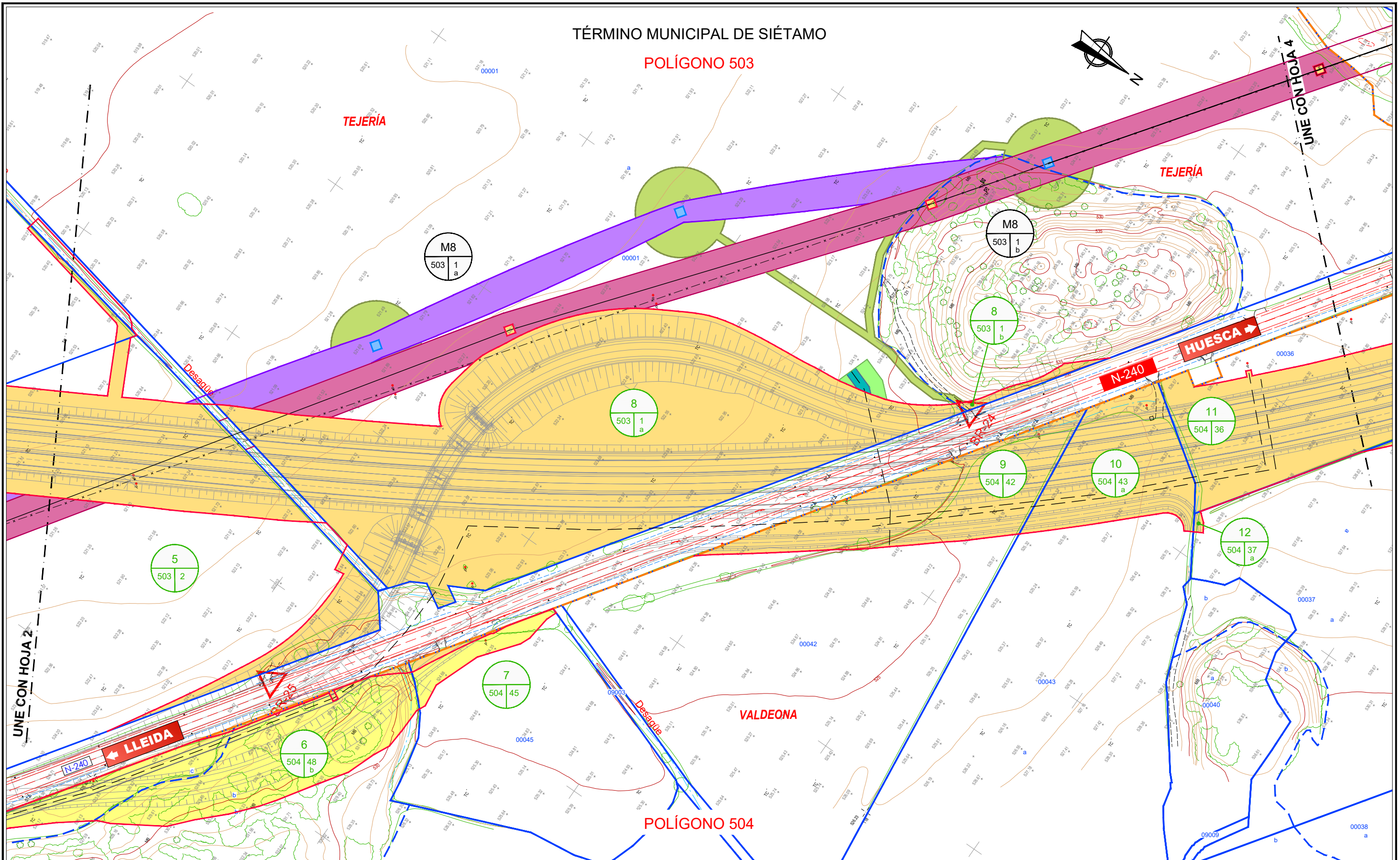
UNE CON HOJA 1

UNE CON HOJA 3

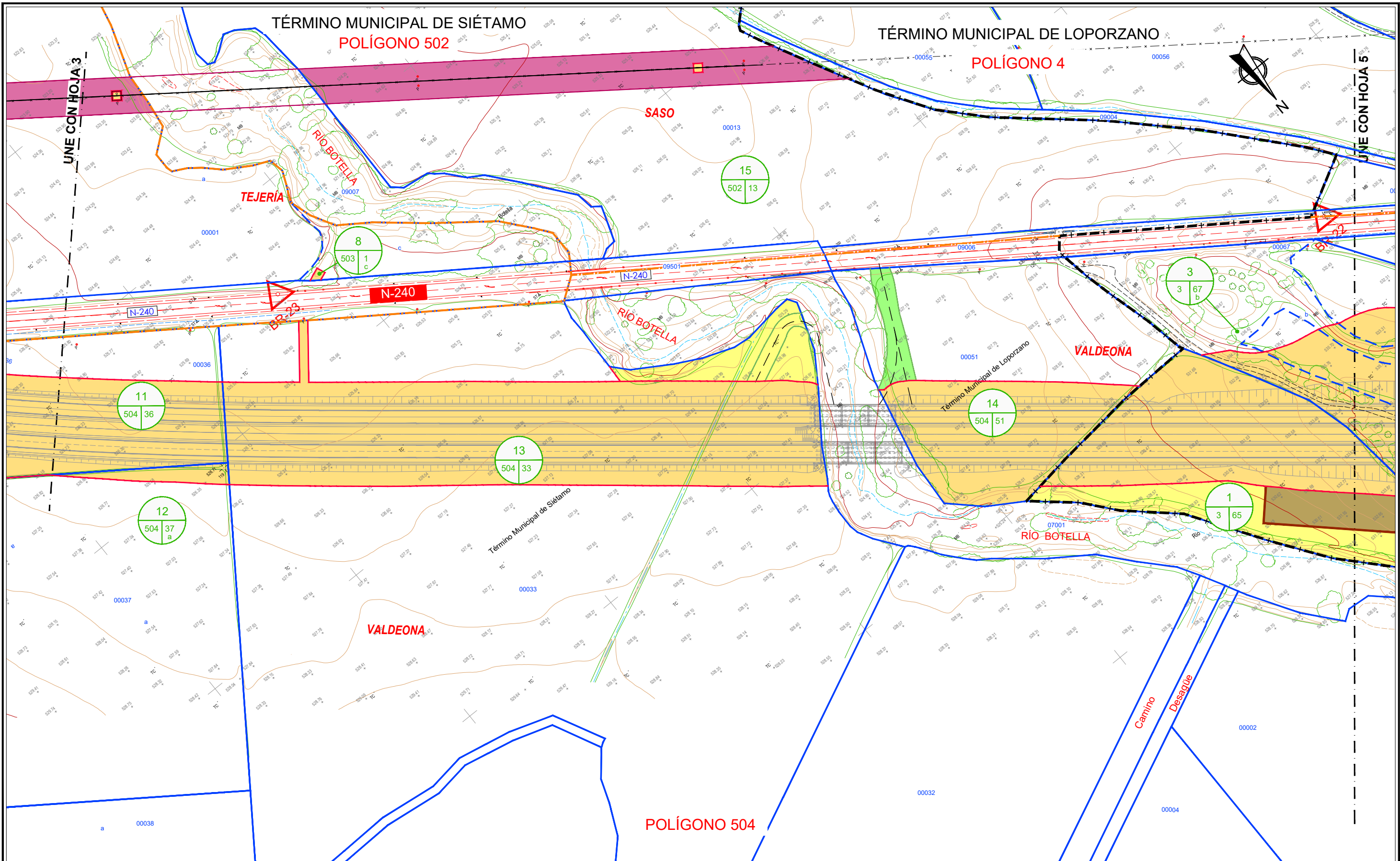
<b>LEYENDA</b> Nº DE ORDEN Nº DE POLÍGONO Nº DE PARCELA 	LÍMITE DE TÉRMINO MUNICIPAL LÍMITE DE PARCELA LÍMITE DE SUBPARCELA LÍMITE DE EXPROPIACIÓN LÍMITE DE POLÍGONO	LÍMITE DE ZONA URBANA 253 NÚMERO DE PARCELA CATASTRAL BANDA DE EXPROPIACIÓN EXPROPIACIÓN VÍA PECUARIA SUPERFICIE EXPROPIADA EN PROYECTOS ANTERIORES	OCUPACIÓN TEMPORAL DEMOLICIÓN EDIFICIO AMPLIACIÓN Y/ O RESTOS DE EXPROPIACIÓN	SERVIDUMBRES SUBTERRÁNEAS RIEGO / ABASTECIMIENTO TELEFÓNICA GASODUCTO SERVIDUMBRES AÉREAS ELÉCTRICA	MODIFICADO Nº1 BANDA DE EXPROPIACIÓN OCUPACIÓN TEMPORAL SERVIDUMBRE AÉREA SERVIDUMBRE SUBTERRÁNEA SERVIDUMBRE PASO	ESQUEMA DE HOJAS 			
	Nº DE ORDEN Nº DE PARCELA Nº DE POLÍGONO 	Nº DE ORDEN Nº DE PARCELA Nº DE POLÍGONO 	SECRETARÍA DE ESTADO DE TRANSPORTES, MOVILIDAD Y AGENDA URBANA SECRETARÍA GENERAL DE INFRAESTRUCTURAS DIRECCIÓN GENERAL DE CARRETERAS DEMARCACIÓN DE CARRETERAS DEL ESTADO EN ARAGÓN	CONSULTOR: 	ESCALAS: 1 / 2.000 	TÍTULO DEL PROYECTO: PROYECTO DE TRAZADO DE LA MODIFICACIÓN Nº 1 DE LAS OBRAS: AUTOVÍA A-22. LLEIDA-HUESCA. TRAMO: SIÉTAMO - HUESCA	CLAVE: 12-HU/6150	Nº PLANO: 1	DESIGNACIÓN DEL PLANO: PLANO PARCELARIO

TÉRMINO MUNICIPAL DE SIÉTAMO

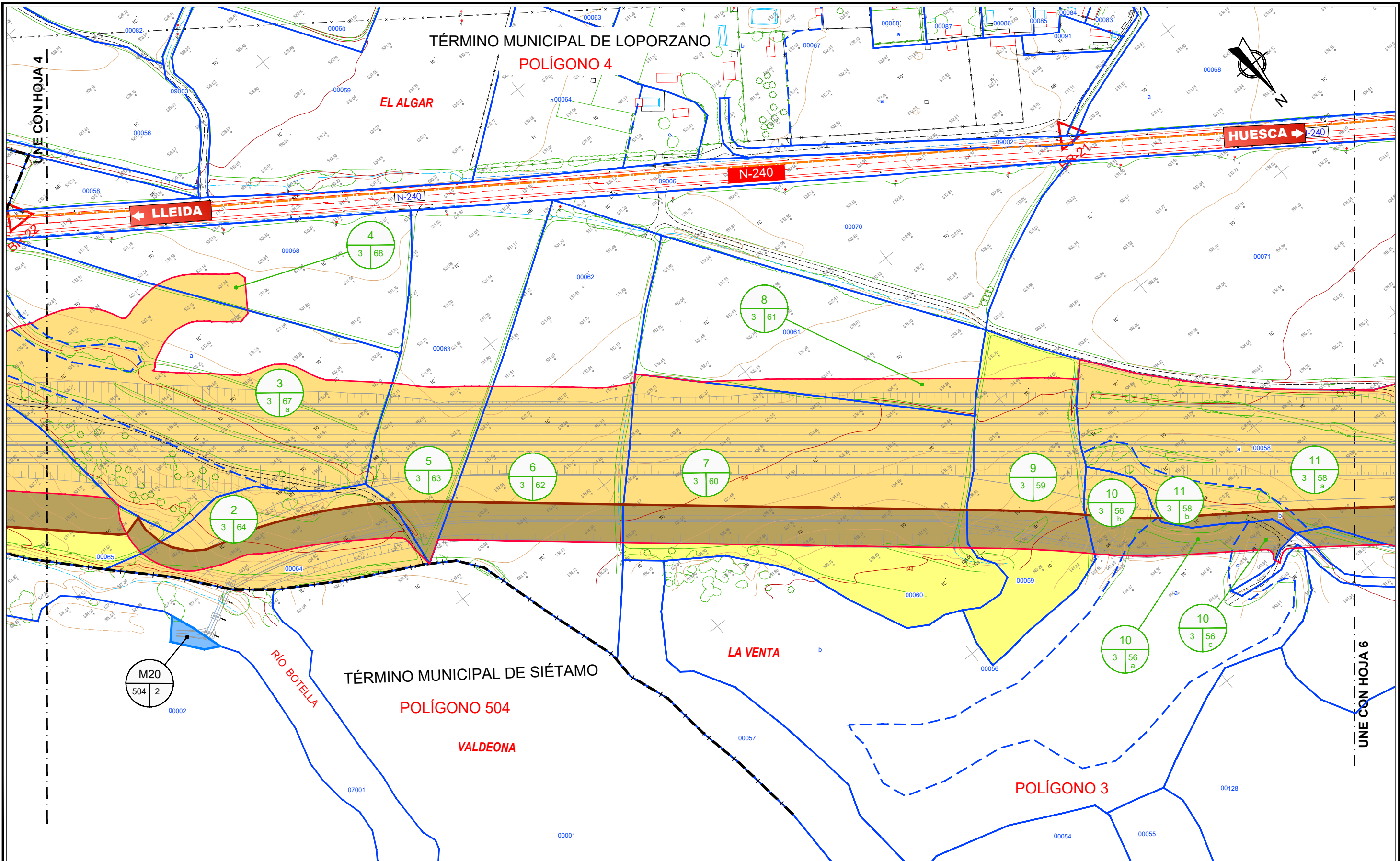
POLÍGONO 503



<b>LEYENDA</b> Nº DE ORDEN Nº DE POLÍGONO Nº DE PARCELA	LÍMITE DE TÉRMINO MUNICIPAL LÍMITE DE PARCELA LÍMITE DE SUBPARCELA LÍMITE DE EXPROPIACIÓN LÍMITE DE POLÍGONO	LÍMITE DE ZONA URBANA 253 NÚMERO DE PARCELA CATASTRAL BANDA DE EXPROPIACIÓN EXPROPIACIÓN VÍA PECUARIA SUPERFICIE EXPROPIADA EN PROYECTOS ANTERIORES	OCUPACIÓN TEMPORAL DEMOLICIÓN EDIFICIO AMPLIACIÓN Y/ O RESTOS DE EXPROPIACIÓN	SERVIDUMBRES SUBTERRÁNEAS RIEGO / ABASTECIMIENTO SANEAMIENTO TELEFÓNICA GASODUCTO SERVIDUMBRES AÉREAS ELÉCTRICA	MODIFICADO Nº1 Nº DE ORDEN Nº DE PARCELA Nº DE POLÍGONO BANDA DE EXPROPIACIÓN OCUPACIÓN TEMPORAL SERVIDUMBRE AÉREA SERVIDUMBRE SUBTERRÁNEA SERVIDUMBRE PASO	ESQUEMA DE HOJAS T.M. LOPORZANO T.M. SIÉTAMO T.M. QUICENA T.M. HUESCA
	Nº DE ORDEN Nº DE PARCELA Nº DE POLÍGONO	Nº DE ORDEN Nº DE PARCELA Nº DE POLÍGONO	Nº DE ORDEN Nº DE PARCELA Nº DE POLÍGONO	Nº DE ORDEN Nº DE PARCELA Nº DE POLÍGONO	Nº DE ORDEN Nº DE PARCELA Nº DE POLÍGONO	Nº DE ORDEN Nº DE PARCELA Nº DE POLÍGONO

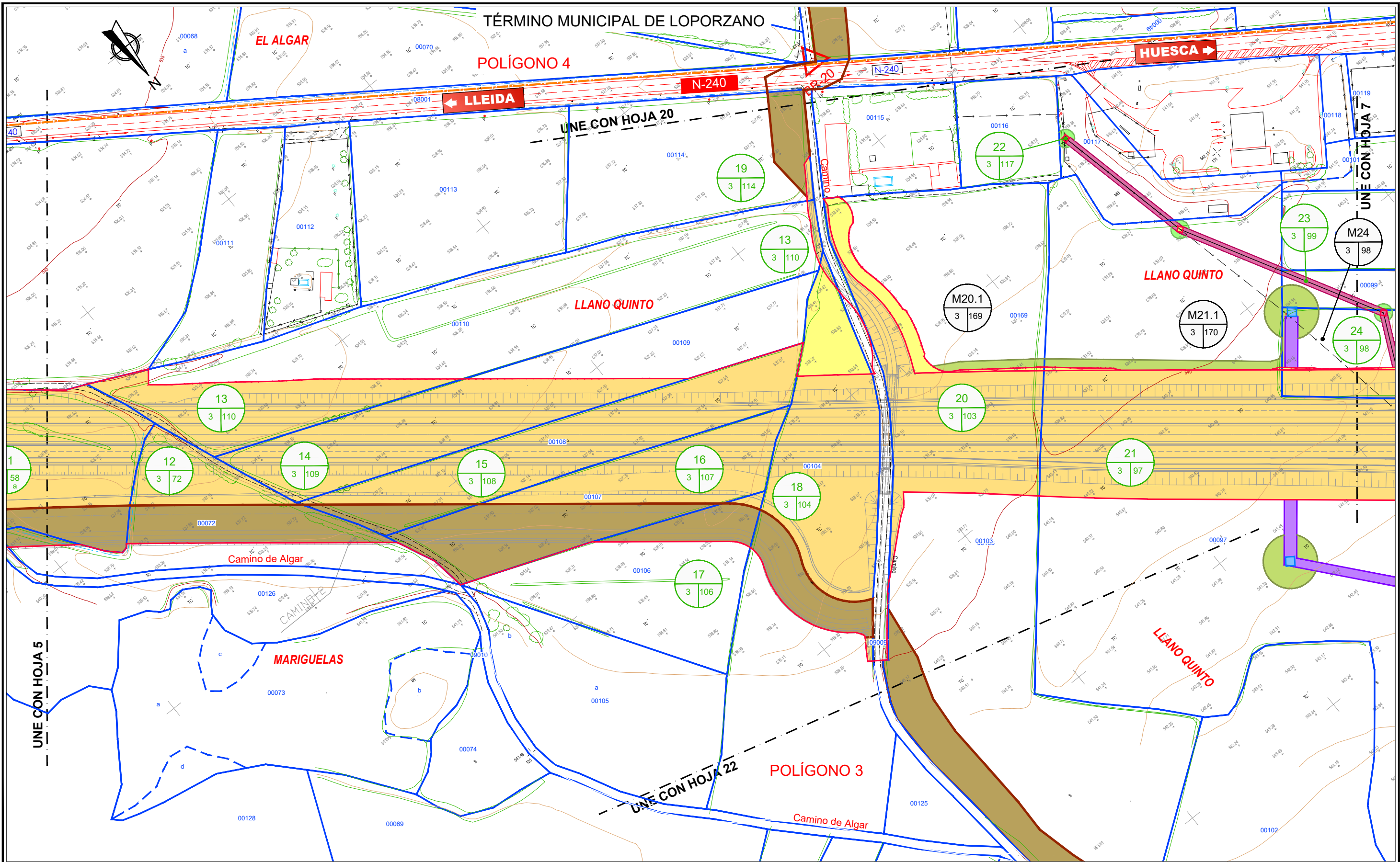


NOMBRE DEL FICHERO DIGITAL: MIS\_PARCILARIO\_M06B01

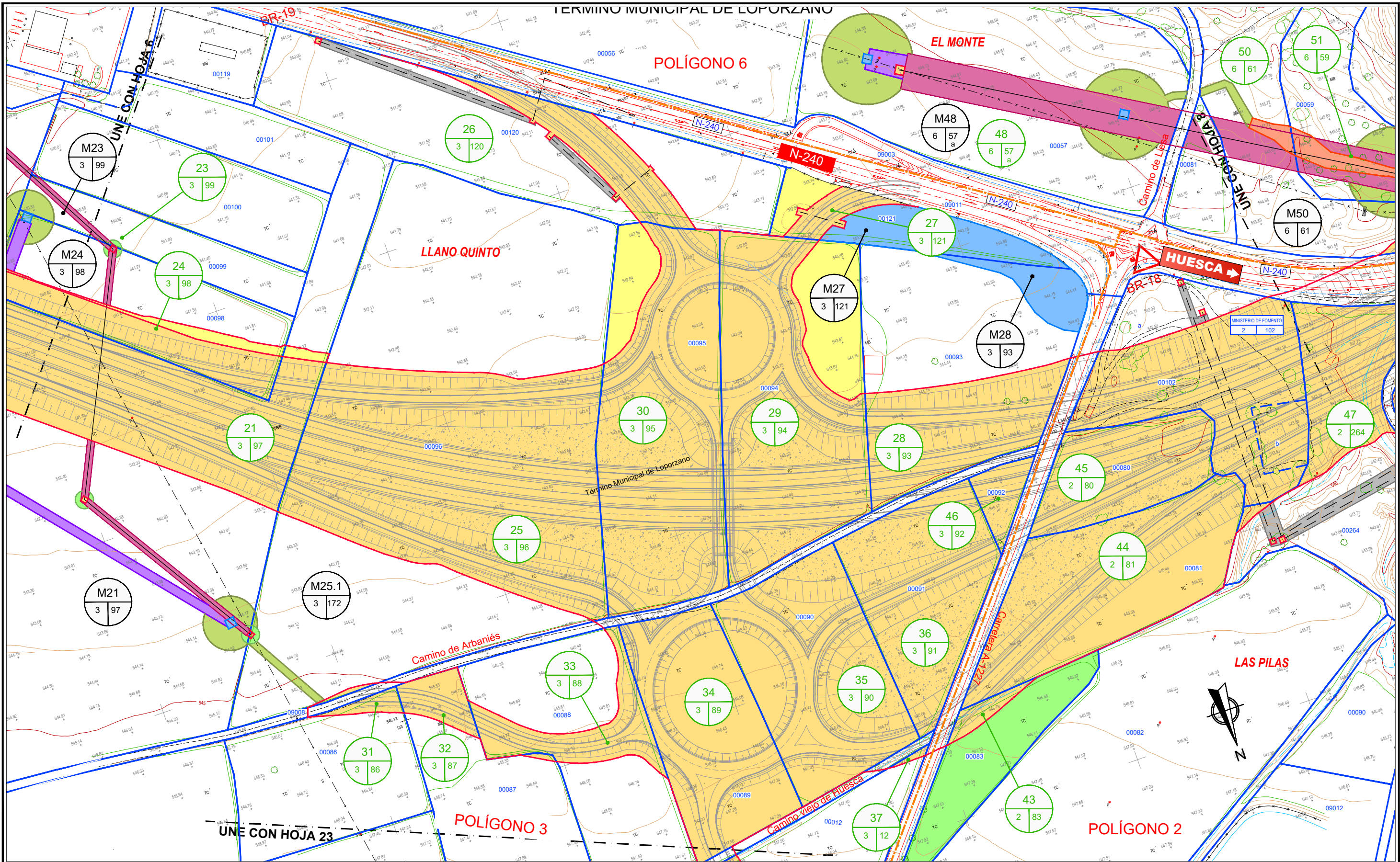


<b>LEYENDA</b> Nº DE ORDEN  Nº DE POLÍGONO Nº DE PARCELA	LÍMITE DE TÉRMINO MUNICIPAL LÍMITE DE PARCELA LÍMITE DE SUBPARCELA LÍMITE DE EXPROPIACIÓN LÍMITE DE POLÍGONO	LÍMITE DE ZONA URBANA 253 NÚMERO DE PARCELA CATASTRAL BANDA DE EXPROPIACIÓN EXPROPIACIÓN VÍA PECUARIA SUPERFICIE EXPROPIADA EN PROYECTOS ANTERIORES	OCUPACIÓN TEMPORAL DEMOLICIÓN EDIFICIO AMPLIACIÓN Y/O RESTOS DE EXPROPIACIÓN	SERVIDUMBRES SUBTERRÁNEAS RIEGO / ABASTECIMIENTO SANEAMIENTO TELEFÓNICA GASODUCTO SERVIDUMBRES AÉREAS ELÉCTRICA	MODIFICADO Nº1 Nº DE ORDEN  Nº DE PARCELA Nº DE POLÍGONO	BANDA DE EXPROPIACIÓN OCUPACIÓN TEMPORAL SERVIDUMBRE AÉREA SERVIDUMBRE SUBTERRÁNEA SERVIDUMBRE PASO	ESQUEMA DE HOJAS 	
	GOBIERNO DE ESPAÑA MINISTERIO DE TRANSPORTES, MOVILIDAD Y AGENDA URBANA	SECRETARÍA DE ESTADO DE TRANSPORTES, MOVILIDAD Y AGENDA URBANA SECRETARÍA GENERAL DE INFRAESTRUCTURAS DIRECCIÓN GENERAL DE CARRETERAS DEMARCACIÓN DE CARRETERAS DEL ESTADO EN ARAGÓN	CONSULTOR: 	ESCALAS: 1 / 2.000 	TÍTULO DEL PROYECTO: PROYECTO DE TRAZADO DE LA MODIFICACIÓN Nº 1 DE LAS OBRAS: AUTOVÍA A-22. LLEIDA-HUESCA. TRAMO: SIÉTAMO - HUESCA	CLAVE: 12-HU/6150	Nº PLANO: 1	DESIGNACIÓN DEL PLANO: PLANO PARCELARIO

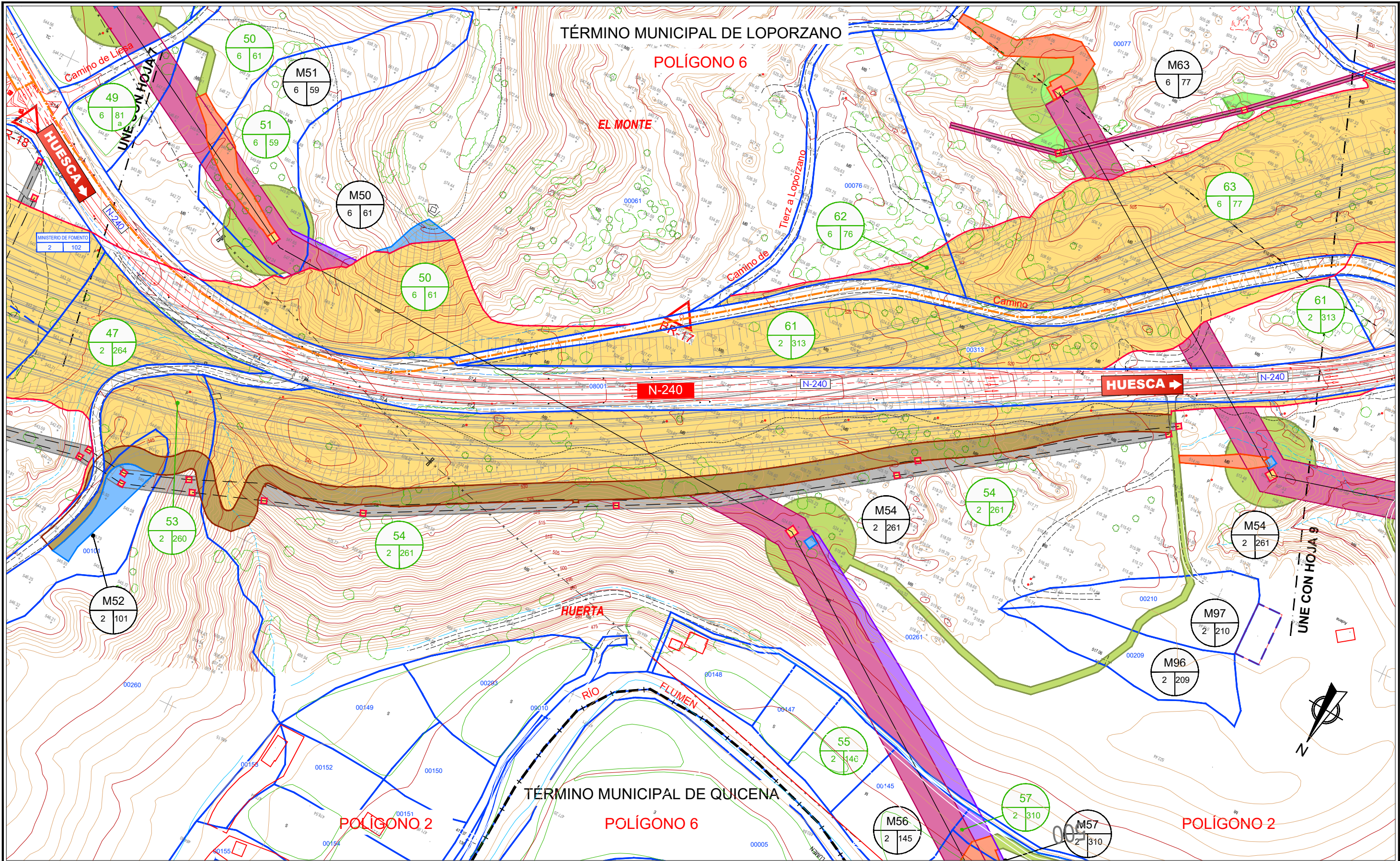
NOMBRE DEL FICHERO DIGITAL: MIS\_PARCELARIO\_JACOBEI



<b>LEYENDA</b> Nº DE ORDEN  Nº DE POLÍGONO Nº DE PARCELA	LÍMITE DE TÉRMINO MUNICIPAL LÍMITE DE PARCELA LÍMITE DE SUBPARCELA LÍMITE DE EXPROPIACIÓN LÍMITE DE POLÍGONO	LÍMITE DE ZONA URBANA 253 NÚMERO DE PARCELA CATASTRAL BANDA DE EXPROPIACIÓN EXPROPIACIÓN VÍA PECUARIA SUPERFICIE EXPROPIADA EN PROYECTOS ANTERIORES	OCUPACIÓN TEMPORAL DEMOLICIÓN EDIFICIO AMPLIACIÓN Y/ O RESTOS DE EXPROPIACIÓN	SERVIDUMBRES SUBTERRÁNEAS RIEGO / ABASTECIMIENTO SANEAMIENTO TELEFÓNICA GASODUCTO SERVIDUMBRES AÉREAS ELÉCTRICA	MODIFICADO Nº1 Nº DE ORDEN  Nº DE PARCELA Nº DE POLÍGONO BANDA DE EXPROPIACIÓN OCUPACIÓN TEMPORAL SERVIDUMBRE AÉREA SERVIDUMBRE SUBTERRÁNEA SERVIDUMBRE PASO	ESQUEMA DE HOJAS 		
	GOBIERNO DE ESPAÑA MINISTERIO DE TRANSPORTES, MOVILIDAD Y AGENDA URBANA	SECRETARÍA DE ESTADO DE TRANSPORTES, MOVILIDAD Y AGENDA URBANA SECRETARÍA GENERAL DE INFRAESTRUCTURAS DIRECCIÓN GENERAL DE CARRETERAS DEMARCACIÓN DE CARRETERAS DEL ESTADO EN ARAGÓN	CONSULTOR: 	ESCALAS: 1 / 2.000 	TÍTULO DEL PROYECTO: PROYECTO DE TRAZADO DE LA MODIFICACIÓN Nº 1 DE LAS OBRAS: AUTOVÍA A-22. LLEIDA-HUESCA. TRAMO: SIÉTAMO - HUESCA	CLAVE: 12-HU/6150	Nº PLANO: 1	DESIGNACIÓN DEL PLANO: PLANO PARCELARIO



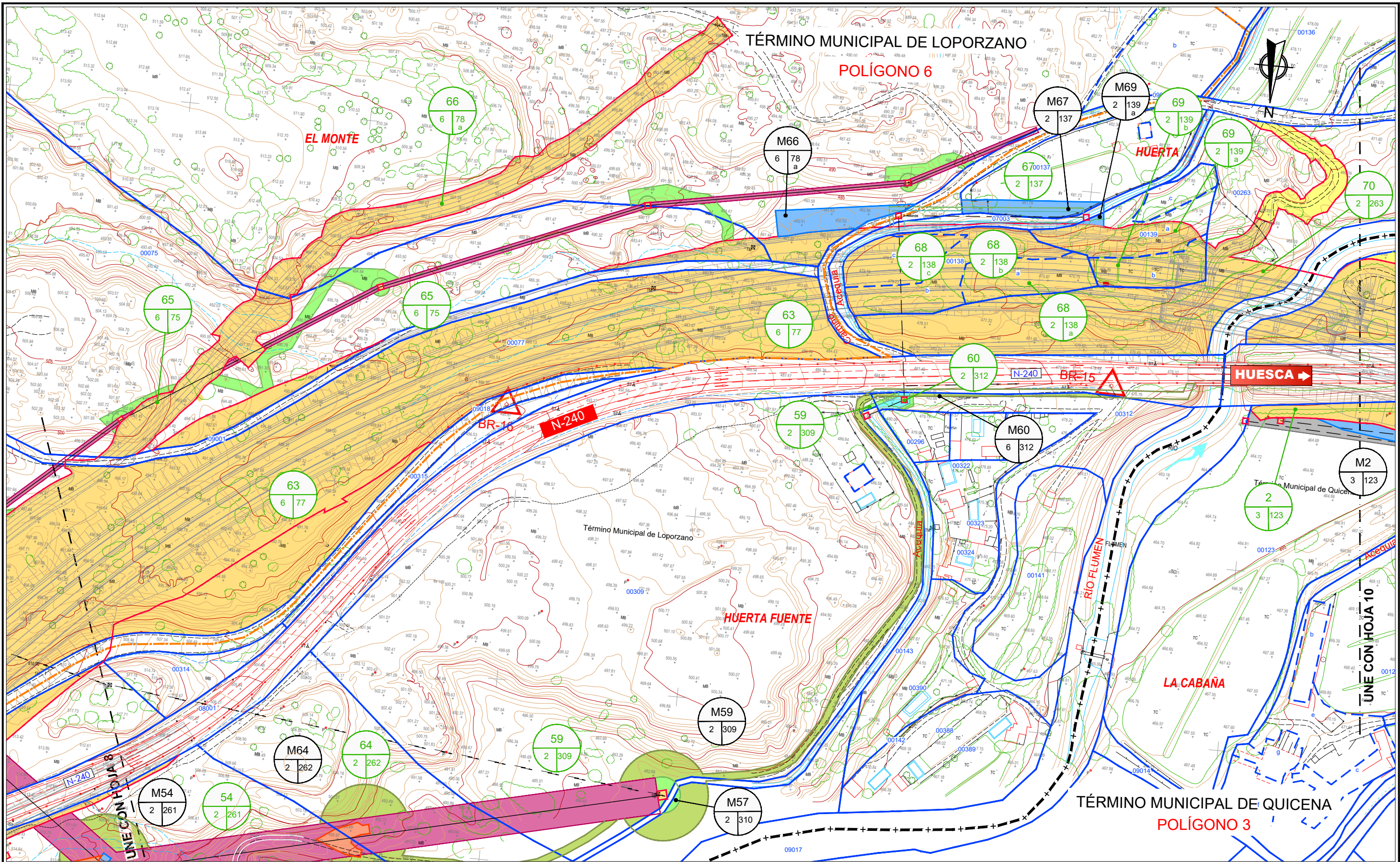
<b>LEYENDA</b> Nº DE ORDEN  Nº DE POLIGONO Nº DE PARCELA	LÍMITE DE TÉRMINO MUNICIPAL LÍMITE DE PARCELA LÍMITE DE SUBPARCELA LÍMITE DE EXPROPIACIÓN LÍMITE DE POLÍGONO	LÍMITE DE ZONA URBANA 253 NÚMERO DE PARCELA CATASTRAL BANDA DE EXPROPIACIÓN EXPROPIACIÓN VÍA PECUARIA SUPERFICIE EXPROPIADA EN PROYECTOS ANTERIORES	OCUPACIÓN TEMPORAL DEMOLICIÓN EDIFICIO AMPLIACIÓN Y/ O RESTOS DE EXPROPIACIÓN	SERVIDUMBRES SUBTERRÁNEAS RIEGO / ABASTECIMIENTO SANEAMIENTO TELEFÓNICA GASODUCTO SERVIDUMBRES AÉREAS ELÉCTRICA	MODIFICADO Nº1 Nº DE ORDEN  Nº DE PARCELA Nº DE POLIGONO BANDA DE EXPROPIACIÓN OCUPACIÓN TEMPORAL SERVIDUMBRE AÉREA SERVIDUMBRE SUBTERRÁNEA SERVIDUMBRE PASO	ESQUEMA DE HOJAS 
--	--	---	---	--	---	----------------------



<b>LEYENDA</b> Nº DE ORDEN  Nº DE POLÍGONO Nº DE PARCELA	LÍMITE DE TÉRMINO MUNICIPAL LÍMITE DE PARCELA LÍMITE DE SUBPARCELA LÍMITE DE EXPROPIACIÓN LÍMITE DE POLÍGONO	LÍMITE DE ZONA URBANA 253 NÚMERO DE PARCELA CATASTRAL BANDA DE EXPROPIACIÓN EXPROPIACIÓN VÍA PECUARIA SUPERFICIE EXPROPIADA EN PROYECTOS ANTERIORES	OCUPACIÓN TEMPORAL DEMOLICIÓN EDIFICIO AMPLIACIÓN Y/ O RESTOS DE EXPROPIACIÓN	SERVIDUMBRES SUBTERRÁNEAS RIEGO / ABASTECIMIENTO SANEAMIENTO TELEFÓNICA GASODUCTO SERVIDUMBRES AÉREAS ELÉCTRICA	MODIFICADO Nº1 Nº DE ORDEN  Nº DE PARCELA Nº DE POLÍGONO	BANDA DE EXPROPIACIÓN OCUPACIÓN TEMPORAL SERVIDUMBRE AÉREA SERVIDUMBRE SUBTERRÁNEA SERVIDUMBRE PASO	ESQUEMA DE HOJAS 	
	GOBIERNO DE ESPAÑA MINISTERIO DE TRANSPORTES, MOVILIDAD Y AGENDA URBANA	SECRETARÍA DE ESTADO DE TRANSPORTES, MOVILIDAD Y AGENDA URBANA SECRETARÍA GENERAL DE INFRAESTRUCTURAS DIRECCIÓN GENERAL DE CARRETERAS DEMARCACIÓN DE CARRETERAS DEL ESTADO EN ARAGÓN	CONSULTOR:  Consultores en Ingeniería y Arquitectura, S.A.U.	ESCALAS: 1 / 2.000  GRÁFICAS	TÍTULO DEL PROYECTO: PROYECTO DE TRAZADO DE LA MODIFICACIÓN Nº 1 DE LAS OBRAS: AUTOVÍA A-22. LLEIDA-HUESCA. TRAMO: SIETAMO - HUESCA	CLAVE: 12-HU/6150	Nº PLANO: 1	DESIGNACIÓN DEL PLANO: PLANO PARCELARIO

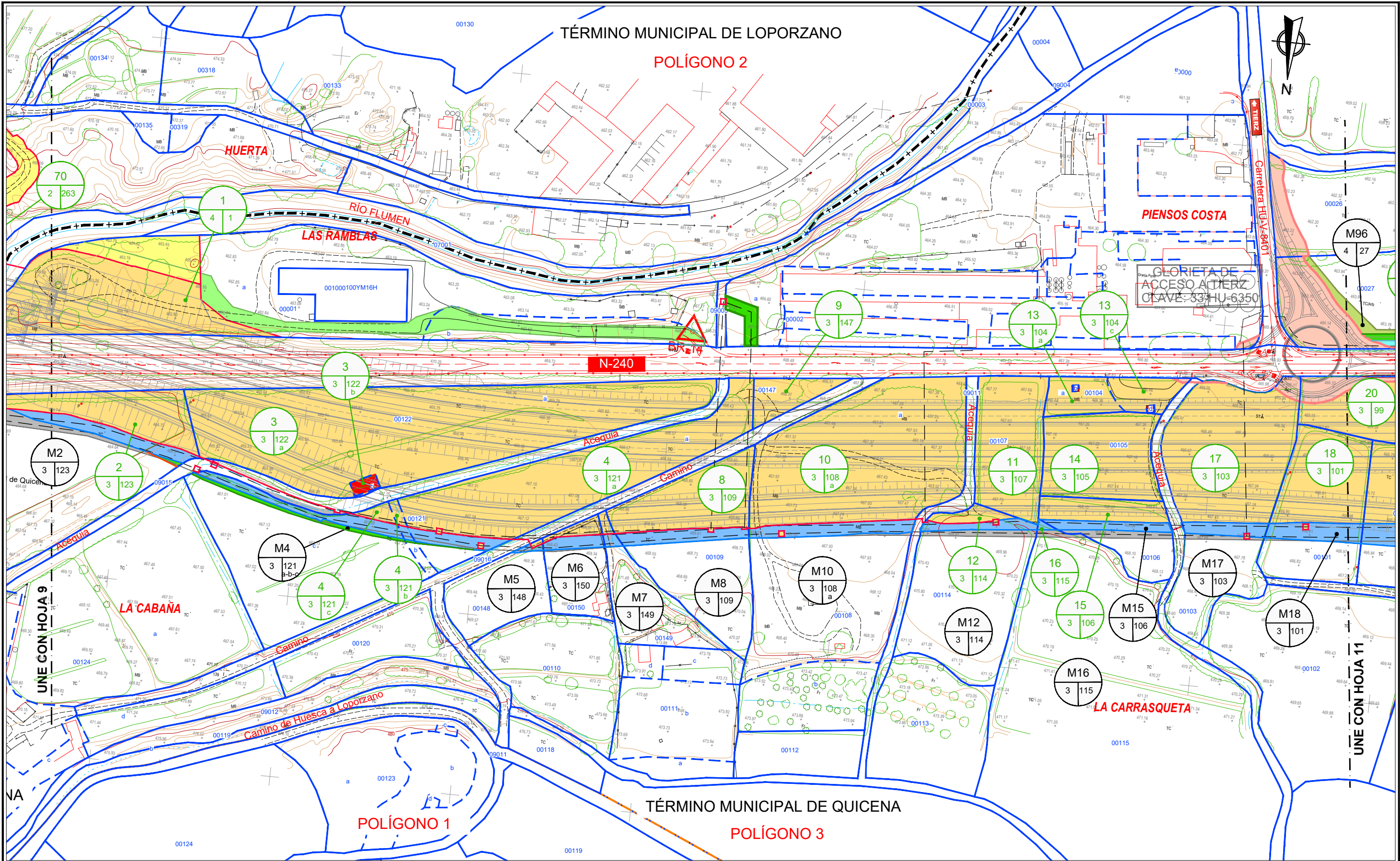
NOMBRE DEL FICHERO DIGITAL: M56.PARCELARIO.JACOBE91



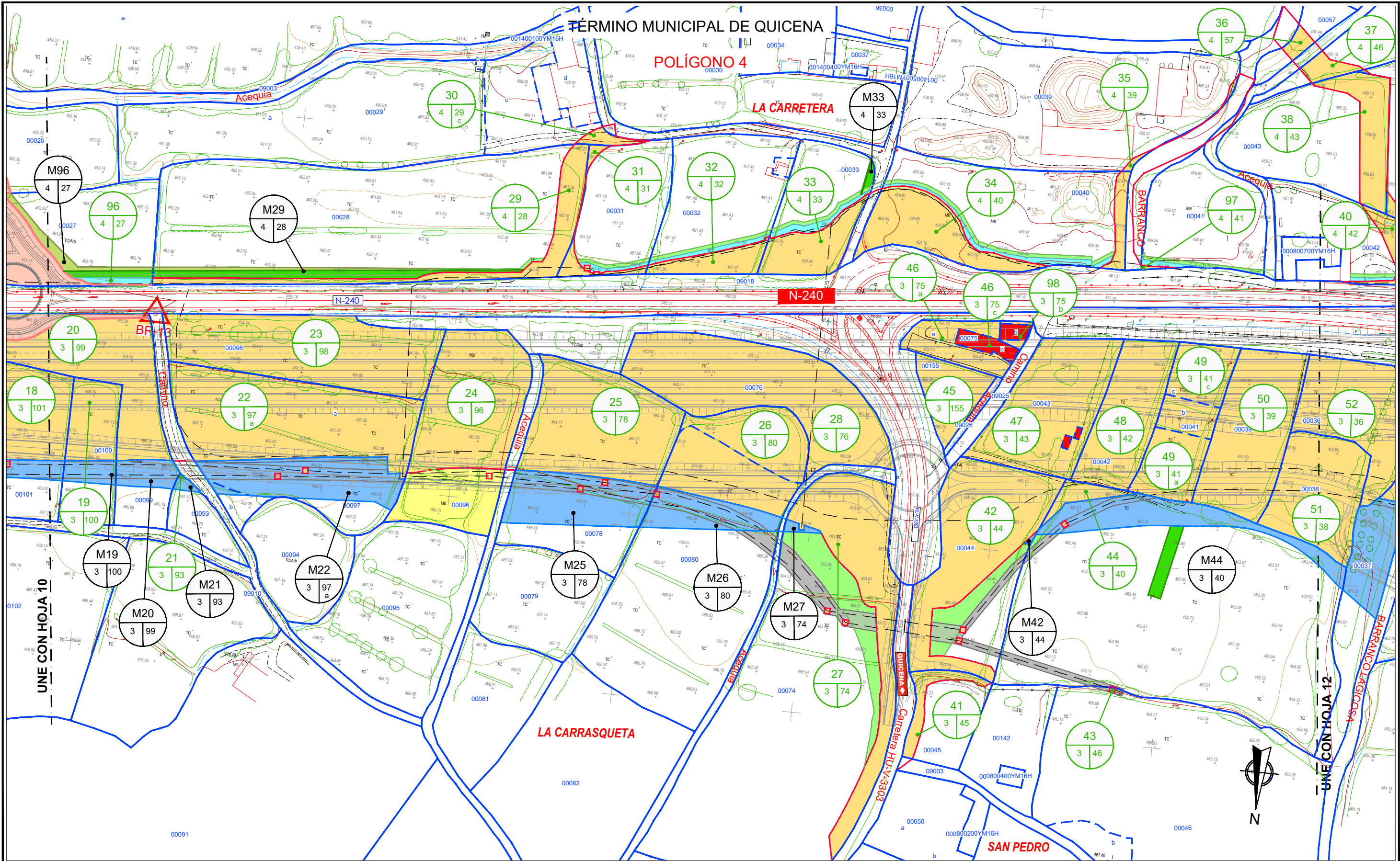


<b>LEYENDA</b> Nº DE ORDEN  Nº DE POLÍGONO Nº DE PARCELA	LÍMITE DE TÉRMINO MUNICIPAL LÍMITE DE PARCELA LÍMITE DE SUBPARCELA LÍMITE DE EXPROPIACIÓN LÍMITE DE POLÍGONO	LÍMITE DE ZONA URBANA 253 NÚMERO DE PARCELA CATASTRAL BANDA DE EXPROPIACIÓN EXPROPIACIÓN VÍA PECUARIA SUPERFICIE EXPROPIADA EN PROYECTOS ANTERIORES	OCUPACIÓN TEMPORAL DEMOLICIÓN EDIFICIO AMPLIACIÓN Y/ O RESTOS DE EXPROPIACIÓN	SERVIDUMBRES SUBTERRÁNEAS RIEGO / ABASTECIMIENTO SANEAMIENTO TELEFÓNICA GASODUCTO SERVIDUMBRES AÉREAS ELÉCTRICA	MODIFICADO Nº1 Nº DE ORDEN  Nº DE PARCELA Nº DE POLÍGONO	BANDA DE EXPROPIACIÓN OCUPACIÓN TEMPORAL SERVIDUMBRE AÉREA SERVIDUMBRE SUBTERRÁNEA SERVIDUMBRE PASO	ESQUEMA DE HOJAS 	
	GOBIERNO DE ESPAÑA MINISTERIO DE TRANSPORTES, MOVILIDAD Y AGENDA URBANA	SECRETARÍA DE ESTADO DE TRANSPORTES, MOVILIDAD Y AGENDA URBANA SECRETARÍA GENERAL DE INFRAESTRUCTURAS Y DIRECCIÓN GENERAL DE CARRETERAS DEMARCACIÓN DE CARRETERAS DEL ESTADO EN ARAGÓN	CONSULTOR: 	ESCALAS: 1 / 2.000 	TÍTULO DEL PROYECTO: PROYECTO DE TRAZADO DE LA MODIFICACIÓN Nº 1 DE LAS OBRAS: AUTOVÍA A-22. LLEIDA-HUESCA. TRAMO: SIÉTAMO - HUESCA	CLAVE: 12-HU/6150	Nº PLANO: 1	DESIGNACIÓN DEL PLANO: PLANO PARCELARIO

NOMBRE DEL FICHERO DIGITAL: MISE.PARCELARIO.MCIBRE1

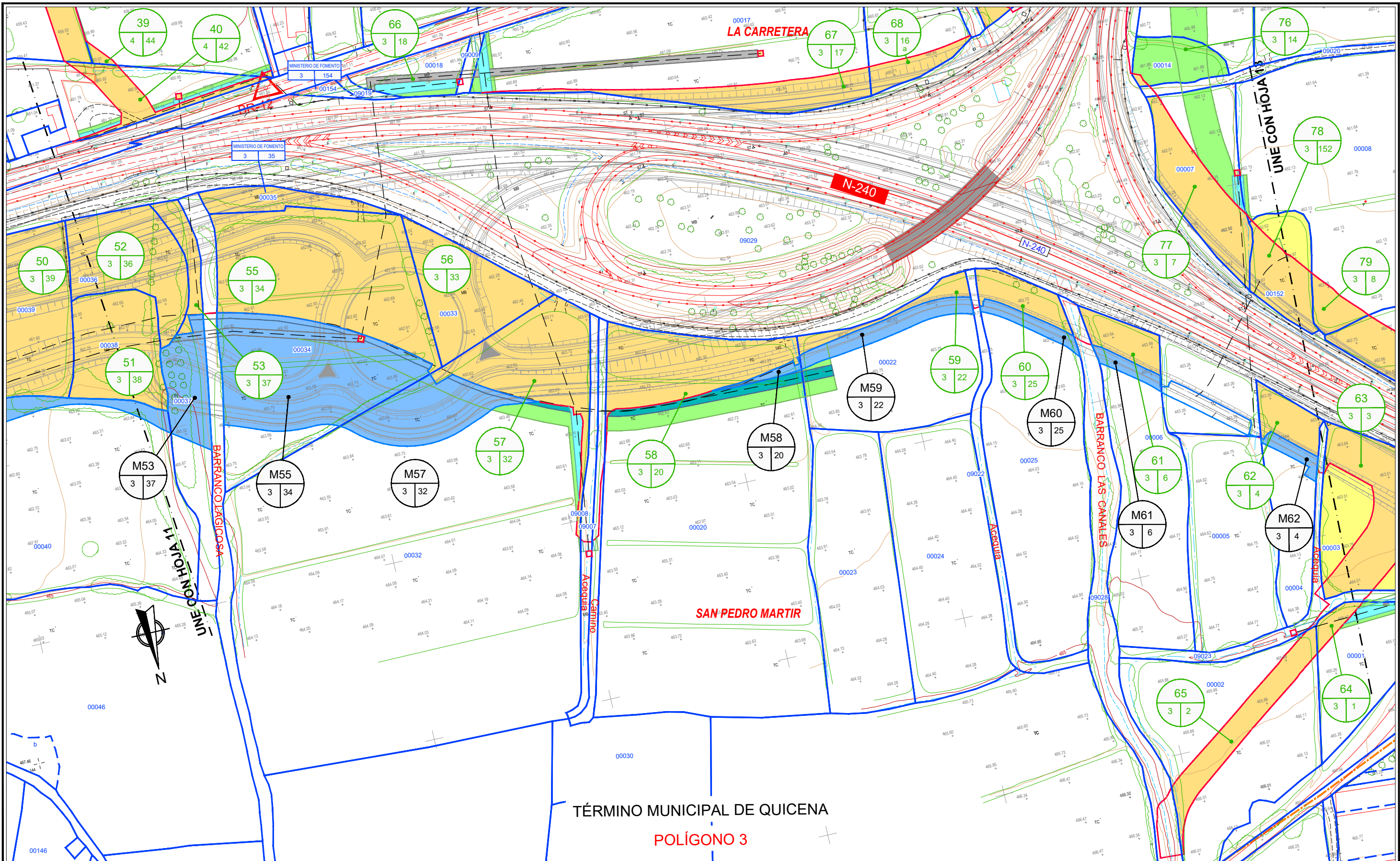


<b>LEYENDA</b> Nº DE ORDEN  Nº DE POLÍGONO Nº DE PARCELA	LÍMITE DE TÉRMINO MUNICIPAL LÍMITE DE PARCELA LÍMITE DE SUBPARCELA LÍMITE DE EXPROPIACIÓN LÍMITE DE POLÍGONO	LÍMITE DE ZONA URBANA 253 NÚMERO DE PARCELA CATASTRAL BANDA DE EXPROPIACIÓN EXPROPIACIÓN VÍA PECUARIA SUPERFICIE EXPROPIADA EN PROYECTOS ANTERIORES	OCUPACIÓN TEMPORAL DEMOLICIÓN EDIFICIO AMPLIACIÓN Y/O RESTOS DE EXPROPIACIÓN	SERVIDUMBRES SUBTERRÁNEAS RIEGO / ABASTECIMIENTO SANEAMIENTO TELEFÓNICA GASODUCTO SERVIDUMBRES AÉREAS ELÉCTRICA	MODIFICADO Nº1 Nº DE ORDEN  Nº DE PARCELA Nº DE POLÍGONO	BANDA DE EXPROPIACIÓN OCUPACIÓN TEMPORAL SERVIDUMBRE AÉREA SERVIDUMBRE SUBTERRÁNEA SERVIDUMBRE PASO	ESQUEMA DE HOJAS 				
	GOBIERNO DE ESPAÑA MINISTERIO DE TRANSPORTES, MOVILIDAD Y AGENDA URBANA		SECRETARÍA DE ESTADO DE TRANSPORTES, MOVILIDAD Y AGENDA URBANA SECRETARÍA GENERAL DE INFRAESTRUCTURAS DIRECCIÓN GENERAL DE CARRETERAS DEMARCACIÓN DE CARRETERAS DEL ESTADO EN ARAGÓN		CONSULTOR:  Consultores en Ingeniería y Arquitectura, S.A.U.		TÍTULO DEL PROYECTO: PROYECTO DE TRAZADO DE LA MODIFICACIÓN Nº 1 DE LAS OBRAS: AUTOVÍA A-22. LLEIDA-HUESCA. TRAMO: SIÉTAMO - HUESCA		CLAVE: 12-HU/6150	Nº PLANO: 1	DESIGNACIÓN DEL PLANO: PLANO PARCELARIO



<b>LEYENDA</b> Nº DE ORDEN Nº DE POLÍGONO Nº DE PARCELA	LÍMITE DE TÉRMINO MUNICIPAL LÍMITE DE PARCELA LÍMITE DE SUBPARCELA LÍMITE DE EXPROPIACIÓN LÍMITE DE POLÍGONO	LÍMITE DE ZONA URBANA 253 NÚMERO DE PARCELA CATASTRAL BANDA DE EXPROPIACIÓN EXPROPIACIÓN VÍA PECUARIA SUPERFICIE EXPROPIADA EN PROYECTOS ANTERIORES	OCUPACIÓN TEMPORAL DEMOLICIÓN EDIFICIO AMPLIACIÓN Y/ O RESTOS DE EXPROPIACIÓN	SERVIDUMBRES SUBTERRÁNEAS RIEGO / ABASTECIMIENTO SANEAMIENTO TELEFÓNICA GASODUCTO SERVIDUMBRES AÉREAS ELÉCTRICA	MODIFICADO Nº1 Nº DE ORDEN Nº DE PARCELA Nº DE POLÍGONO	BANDA DE EXPROPIACIÓN OCUPACIÓN TEMPORAL SERVIDUMBRE AÉREA SERVIDUMBRE SUBTERRÁNEA SERVIDUMBRE PASO	ESQUEMA DE HOJAS T.M. SIETAMO T.M. QUICENA T.M. HUESCA	
	GOBIERNO DE ESPAÑA MINISTERIO DE TRANSPORTES, MOVILIDAD Y AGENDA URBANA	SECRETARÍA DE ESTADO DE TRANSPORTES, MOVILIDAD Y AGENDA URBANA SECRETARÍA GENERAL DE INFRAESTRUCTURAS DIRECCIÓN GENERAL DE CARRETERAS DEMARCACIÓN DE CARRETERAS DEL ESTADO EN ARAGÓN	CONSULTOR: 	ESCALAS: 1 / 2.000 0 10 20 40 m GRÁFICAS	TÍTULO DEL PROYECTO: PROYECTO DE TRAZADO DE LA MODIFICACIÓN Nº 1 DE LAS OBRAS: AUTOVÍA A-22. LLEIDA-HUESCA. TRAMO: SIETAMO - HUESCA	CLAVE: 12-HU/6150	Nº PLANO: 1	DESIGNACIÓN DEL PLANO: PLANO PARCELARIO

NOMBRE DEL FICHERO DIGITAL: MISE.PARCELARIO.MOD91



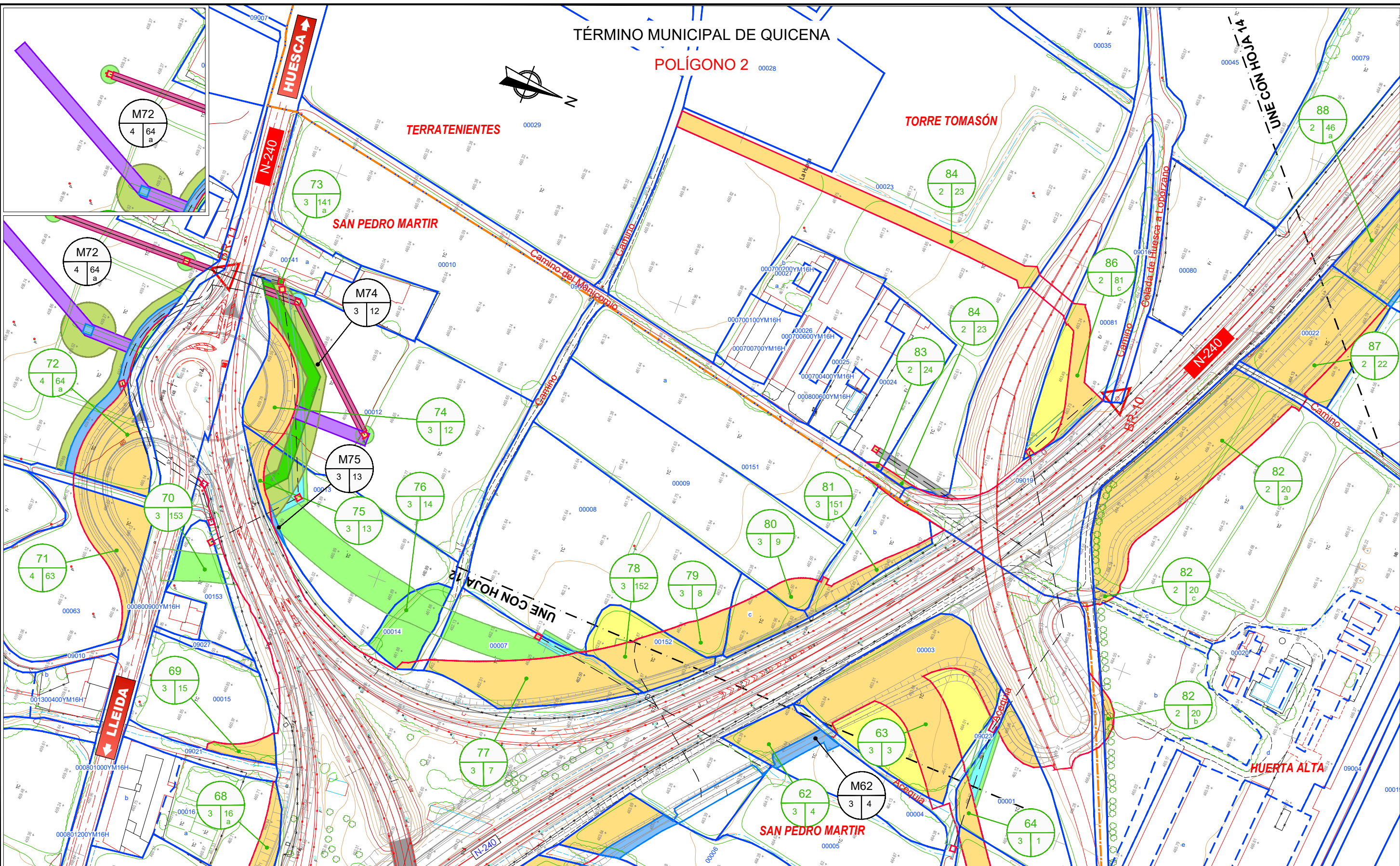
TÉRMINO MUNICIPAL DE QUICENA  
POLÍGONO 3

<b>LEYENDA</b> Nº DE ORDEN  Nº DE POLÍGONO Nº DE PARCELA	LÍMITE DE TÉRMINO MUNICIPAL LÍMITE DE PARCELA LÍMITE DE SUBPARCELA LÍMITE DE EXPROPIACIÓN LÍMITE DE POLÍGONO	LÍMITE DE ZONA URBANA 253 NÚMERO DE PARCELA CATASTRAL BANDA DE EXPROPIACIÓN EXPROPIACIÓN VÍA PECUARIA SUPERFICIE EXPROPIADA EN PROYECTOS ANTERIORES	OCUPACIÓN TEMPORAL DEMOLICIÓN EDIFICIO AMPLIACIÓN Y/ O RESTOS DE EXPROPIACIÓN	SERVIDUMBRES SUBTERRÁNEAS RIEGO / ABASTECIMIENTO SANEAMIENTO TELEFÓNICA GASODUCTO SERVIDUMBRES AÉREAS ELÉCTRICA	MODIFICADO Nº1 Nº DE ORDEN  Nº DE PARCELA Nº DE POLÍGONO	BANDA DE EXPROPIACIÓN OCUPACIÓN TEMPORAL SERVIDUMBRE AÉREA SERVIDUMBRE SUBTERRÁNEA SERVIDUMBRE PASO	ESQUEMA DE HOJAS 	
	GOBIERNO DE ESPAÑA MINISTERIO DE TRANSPORTES, MOVILIDAD Y AGENDA URBANA	SECRETARÍA DE ESTADO DE TRANSPORTES, MOVILIDAD Y AGENDA URBANA SECRETARÍA GENERAL DE INFRAESTRUCTURAS DIRECCIÓN GENERAL DE CARRETERAS DEMARCACIÓN DE CARRETERAS DEL ESTADO EN ARAGÓN	CONSULTOR: 	ESCALAS: 1 / 2.000 	TÍTULO DEL PROYECTO: PROYECTO DE TRAZADO DE LA MODIFICACIÓN Nº 1 DE LAS OBRAS: AUTOVÍA A-22. LLEIDA-HUESCA. TRAMO: SIÉTAMO - HUESCA	CLAVE: 12-HU/6150	Nº PLANO: 1	DESIGNACIÓN DEL PLANO: PLANO PARCELARIO

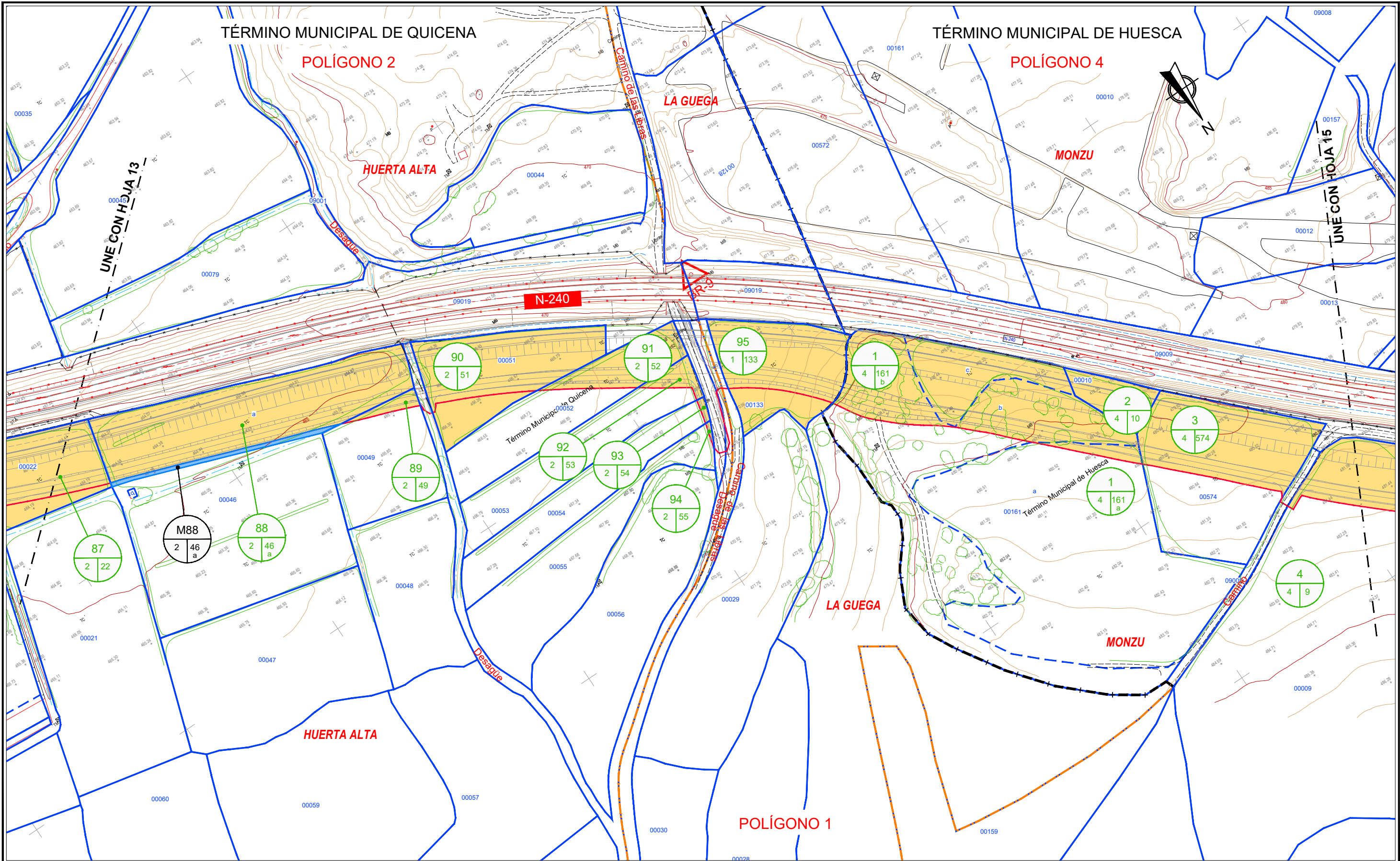
NOMBRE DEL FICHERO DIGITAL: MISE.PARCELARIO.MODIF01

TÉRMINO MUNICIPAL DE QUICENA

POLÍGONO 2 00028



<b>LEYENDA</b> Nº DE ORDEN Nº DE POLÍGONO Nº DE PARCELA	LÍMITE DE TÉRMINO MUNICIPAL LÍMITE DE PARCELA LÍMITE DE SUBPARCELA LÍMITE DE EXPROPIACIÓN LÍMITE DE POLÍGONO	LÍMITE DE ZONA URBANA NÚMERO DE PARCELA CATASTRAL BANDA DE EXPROPIACIÓN EXPROPIACIÓN VÍA PECUARIA SUPERFICIE EXPROPIADA EN PROYECTOS ANTERIORES	OCUPACIÓN TEMPORAL DEMOLICIÓN EDIFICIO AMPLIACIÓN Y/ O RESTOS DE EXPROPIACIÓN	SERVIDUMBRES SUBTERRÁNEAS RIEGO / ABASTECIMIENTO SANEAMIENTO TELEFÓNICA GASODUCTO SERVIDUMBRES AÉREAS ELÉCTRICA	MODIFICADO Nº1 BANDA DE EXPROPIACIÓN OCUPACIÓN TEMPORAL SERVIDUMBRE AÉREA SERVIDUMBRE SUBTERRÁNEA SERVIDUMBRE PASO	ESQUEMA DE HOJAS 
	Nº DE ORDEN Nº DE PARCELA Nº DE POLÍGONO	Nº DE ORDEN Nº DE PARCELA Nº DE POLÍGONO	Nº DE ORDEN Nº DE PARCELA Nº DE POLÍGONO	Nº DE ORDEN Nº DE PARCELA Nº DE POLÍGONO	Nº DE ORDEN Nº DE PARCELA Nº DE POLÍGONO	



<b>LEYENDA</b> Nº DE ORDEN  Nº DE POLÍGONO Nº DE PARCELA	LÍMITE DE TÉRMINO MUNICIPAL LÍMITE DE PARCELA LÍMITE DE SUBPARCELA LÍMITE DE EXPROPIACIÓN LÍMITE DE POLÍGONO	LÍMITE DE ZONA URBANA 253 NÚMERO DE PARCELA CATASTRAL BANDA DE EXPROPIACIÓN EXPROPIACIÓN VÍA PECUARIA SUPERFICIE EXPROPIADA EN PROYECTOS ANTERIORES	OCUPACIÓN TEMPORAL DEMOLICIÓN EDIFICIO AMPLIACIÓN Y/ O RESTOS DE EXPROPIACIÓN	<b>SERVIDUMBRES SUBTERRÁNEAS</b> RIEGO / ABASTECIMIENTO SANEAMIENTO TELEFÓNICA GASODUCTO <b>SERVIDUMBRES AÉREAS</b> ELÉCTRICA	<b>MODIFICADO Nº1</b> Nº DE ORDEN  Nº DE PARCELA Nº DE POLÍGONO BANDA DE EXPROPIACIÓN OCUPACIÓN TEMPORAL SERVIDUMBRE AÉREA SERVIDUMBRE SUBTERRÁNEA SERVIDUMBRE PASO	<b>ESQUEMA DE HOJAS</b> 		
	GOBIERNO DE ESPAÑA MINISTERIO DE TRANSPORTES, MOVILIDAD Y AGENDA URBANA	SECRETARÍA DE ESTADO DE TRANSPORTES, MOVILIDAD Y AGENDA URBANA SECRETARÍA GENERAL DE INFRAESTRUCTURAS DIRECCIÓN GENERAL DE CARRETERAS DEMARCACIÓN DE CARRETERAS DEL ESTADO EN ARAGÓN	CONSULTOR: Sets Consultores en Ingeniería y Arquitectura, S.A.U.	ESCALAS: 1 / 2.000  GRÁFICAS	TÍTULO DEL PROYECTO: PROYECTO DE TRAZADO DE LA MODIFICACIÓN Nº 1 DE LAS OBRAS: AUTOVÍA A-22. LLEIDA-HUESCA. TRAMO: SIÉTAMO - HUESCA	CLAVE: 12-HU/6150	Nº PLANO: 1	DESIGNACIÓN DEL PLANO: PLANO PARCELARIO

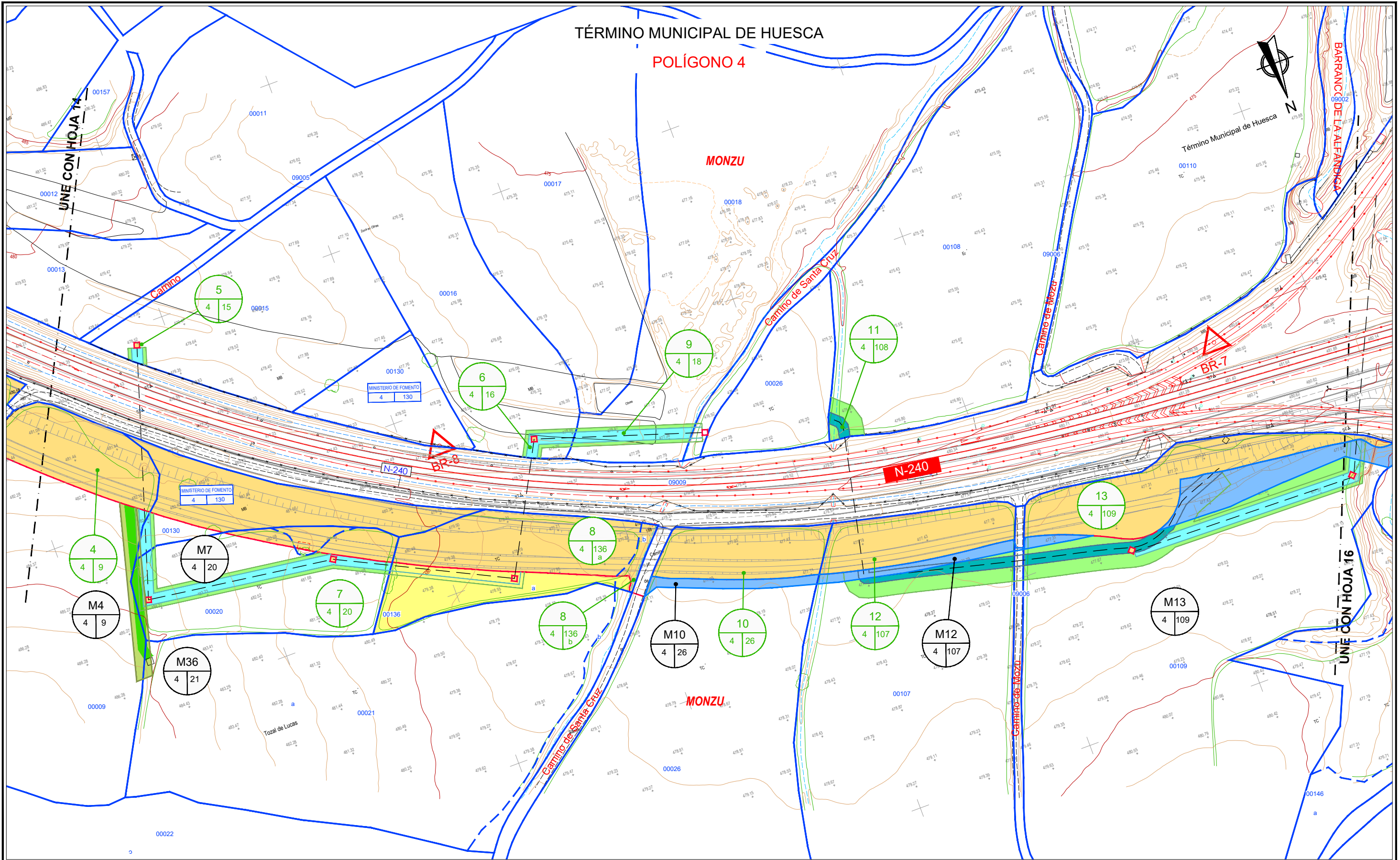
TÉRMINO MUNICIPAL DE HUESCA

POLÍGONO 4

MONZU

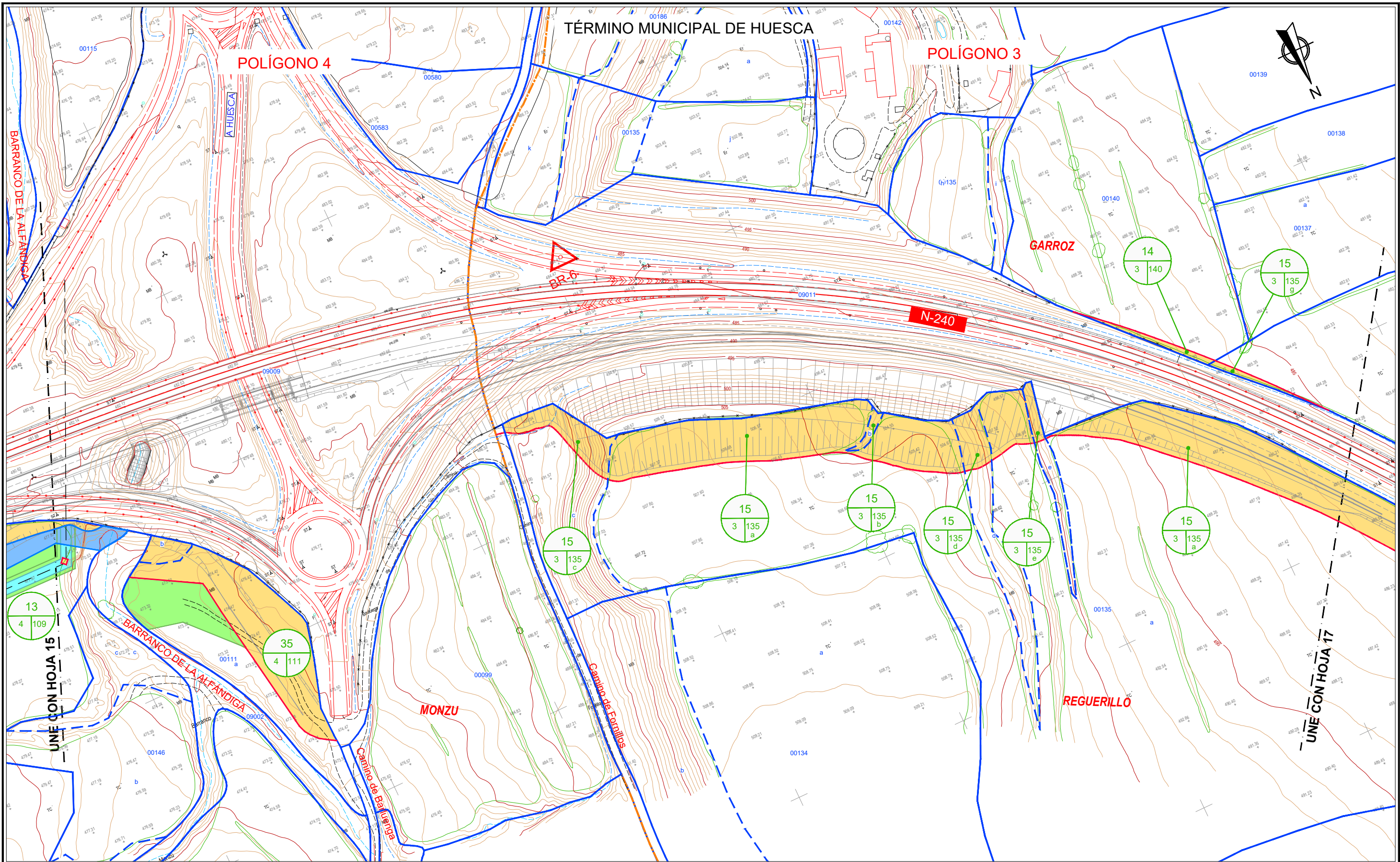
Término Municipal de Huesca

BARRANCO DE LA ALFANJICA



<b>LEYENDA</b> Nº DE ORDEN Nº DE POLÍGONO Nº DE PARCELA	LÍMITE DE TÉRMINO MUNICIPAL LÍMITE DE PARCELA LÍMITE DE SUBPARCELA LÍMITE DE EXPROPIACIÓN LÍMITE DE POLÍGONO	LÍMITE DE ZONA URBANA 253 NÚMERO DE PARCELA CATASTRAL BANDA DE EXPROPIACIÓN EXPROPIACIÓN VÍA PECUARIA SUPERFICIE EXPROPIADA EN PROYECTOS ANTERIORES	OCUPACIÓN TEMPORAL DEMOLICIÓN EDIFICIO AMPLIACIÓN Y/ O RESTOS DE EXPROPIACIÓN	SERVIDUMBRES SUBTERRÁNEAS RIEGO / ABASTECIMIENTO SANEAMIENTO TELEFÓNICA GASODUCTO SERVIDUMBRES AÉREAS ELÉCTRICA	MODIFICADO Nº1 BANDA DE EXPROPIACIÓN OCUPACIÓN TEMPORAL SERVIDUMBRE AÉREA SERVIDUMBRE SUBTERRÁNEA SERVIDUMBRE PASO	ESQUEMA DE HOJAS 
	Nº DE ORDEN Nº DE PARCELA Nº DE POLÍGONO	Nº DE ORDEN Nº DE PARCELA Nº DE POLÍGONO	Nº DE ORDEN Nº DE PARCELA Nº DE POLÍGONO	Nº DE ORDEN Nº DE PARCELA Nº DE POLÍGONO	Nº DE ORDEN Nº DE PARCELA Nº DE POLÍGONO	Nº DE ORDEN Nº DE PARCELA Nº DE POLÍGONO

GOBIERNO DE ESPAÑA MINISTERIO DE TRANSPORTES, MOVILIDAD Y AGENDA URBANA	SECRETARÍA DE ESTADO DE TRANSPORTES, MOVILIDAD Y AGENDA URBANA SECRETARÍA GENERAL DE INFRAESTRUCTURAS DIRECCIÓN GENERAL DE CARRETERAS DEMARCACIÓN DE CARRETERAS DEL ESTADO EN ARAGÓN	CONSULTOR: 	ESCALAS: 1 / 2.000 0 10 20 40 m GRÁFICAS	TÍTULO DEL PROYECTO: PROYECTO DE TRAZADO DE LA MODIFICACIÓN Nº 1 DE LAS OBRAS: AUTOVÍA A-22. LLEIDA-HUESCA. TRAMO: SIÉTAMO - HUESCA	CLAVE: 12-HU/6150	Nº PLANO: 1	DESIGNACIÓN DEL PLANO: PLANO PARCELARIO	FECHA: ABRIL 2021 HOJA 15 DE 24
	NOMBRE DEL FICHERO DIGITAL: MIS_PARCELARIO_JACOBE1							



TÉRMINO MUNICIPAL DE HUESCA

POLÍGONO 4

POLÍGONO 3

N-240

GARROZ

MONZU

REGUERILLO

**LEYENDA**

Nº DE ORDEN	1
Nº DE POLÍGONO	511
Nº DE PARCELA	50

—	LÍMITE DE TÉRMINO MUNICIPAL
—	LÍMITE DE PARCELA
—	LÍMITE DE SUBPARCELA
—	LÍMITE DE EXPROPIACIÓN
—	LÍMITE DE POLÍGONO

—	LÍMITE DE ZONA URBANA
253	NÚMERO DE PARCELA CATASTRAL
—	BANDA DE EXPROPIACIÓN
—	EXPROPIACIÓN VÍA PECUARIA
—	SUPERFICIE EXPROPIADA EN PROYECTOS ANTERIORES

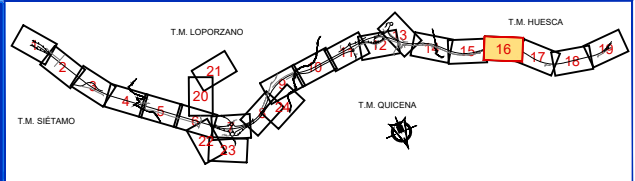
—	OCUPACIÓN TEMPORAL
—	DEMOLICIÓN EDIFICIO
—	AMPLIACIÓN Y/ O RESTOS DE EXPROPIACIÓN

—	SERVIDUMBRES SUBTERRÁNEAS
—	RIEGO / ABASTECIMIENTO SANEAMIENTO
—	TELEFÓNICA
—	GASODUCTO
—	SERVIDUMBRES AÉREAS
—	ELÉCTRICA

M1	Nº DE ORDEN
511	50
	Nº DE PARCELA
	Nº DE POLÍGONO

—	MODIFICADO Nº1
—	BANDA DE EXPROPIACIÓN
—	OCUPACIÓN TEMPORAL
—	SERVIDUMBRE AÉREA
—	SERVIDUMBRE SUBTERRÁNEA
—	SERVIDUMBRE PASO

ESQUEMA DE HOJAS



NOMBRE DEL FICHERO DIGITAL: MISE.PARCELARIO.MCIBRE01

GOBIERNO DE ESPAÑA  
MINISTERIO DE TRANSPORTES, MOVILIDAD Y AGENDA URBANA

SECRETARÍA DE ESTADO DE TRANSPORTES, MOVILIDAD Y AGENDA URBANA  
SECRETARÍA GENERAL DE INFRAESTRUCTURAS  
DIRECCIÓN GENERAL DE CARRETERAS  
DEMARCACIÓN DE CARRETERAS DEL ESTADO EN ARAGÓN

CONSULTOR:  
**Sets**  
Consultores en Ingeniería y Arquitectura, S.A.U.

ESCALAS:  
1 / 2.000  
0 10 20 40 m  
GRÁFICAS

TÍTULO DEL PROYECTO:  
PROYECTO DE TRAZADO DE LA MODIFICACIÓN Nº 1 DE LAS OBRAS: AUTOVÍA A-22. LLEIDA-HUESCA. TRAMO: SIÉTAMO - HUESCA

CLAVE:  
12-HU/6150

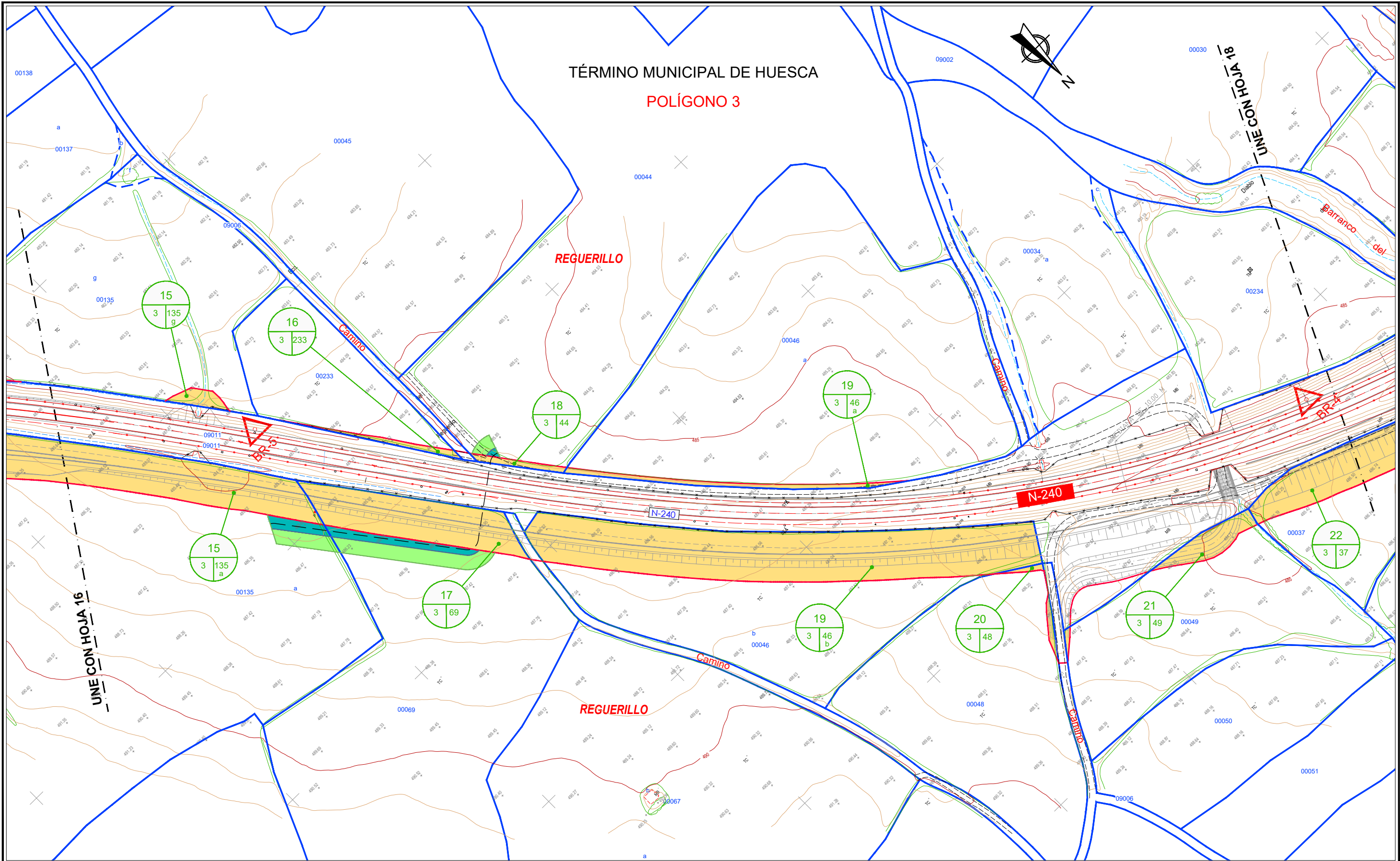
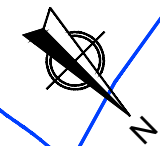
Nº PLANO:  
1

DESIGNACIÓN DEL PLANO:  
PLANO PARCELARIO

FECHA:  
ABRIL 2021  
HOJA 16 DE 24



TÉRMINO MUNICIPAL DE HUESCA  
POLÍGONO 3

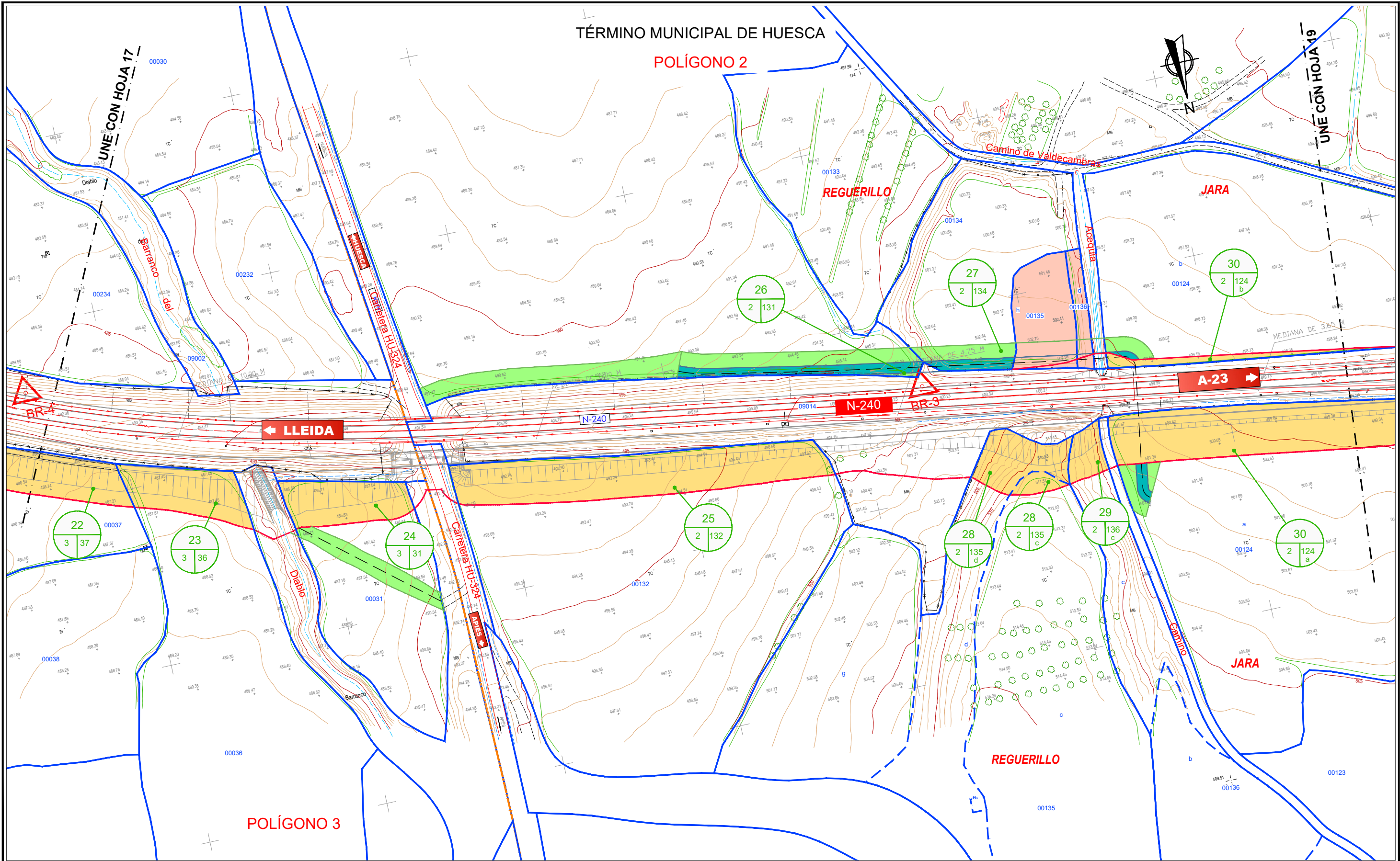


<b>LEYENDA</b> Nº DE ORDEN  Nº DE POLÍGONO Nº DE PARCELA	LÍMITE DE TÉRMINO MUNICIPAL LÍMITE DE PARCELA LÍMITE DE SUBPARCELA LÍMITE DE EXPROPIACIÓN LÍMITE DE POLÍGONO	LÍMITE DE ZONA URBANA 253 NÚMERO DE PARCELA CATASTRAL BANDA DE EXPROPIACIÓN EXPROPIACIÓN VÍA PECUARIA SUPERFICIE EXPROPIADA EN PROYECTOS ANTERIORES	OCUPACIÓN TEMPORAL DEMOLICIÓN EDIFICIO AMPLIACIÓN Y/ O RESTOS DE EXPROPIACIÓN	SERVIDUMBRES SUBTERRÁNEAS RIEGO / ABASTECIMIENTO SANEAMIENTO TELEFÓNICA GASODUCTO SERVIDUMBRES AÉREAS ELÉCTRICA	MODIFICADO Nº1 Nº DE ORDEN  Nº DE PARCELA Nº DE POLÍGONO	BANDA DE EXPROPIACIÓN OCUPACIÓN TEMPORAL SERVIDUMBRE AÉREA SERVIDUMBRE SUBTERRÁNEA SERVIDUMBRE PASO	ESQUEMA DE HOJAS 
	GOBIERNO DE ESPAÑA MINISTERIO DE TRANSPORTES, MOVILIDAD Y AGENDA URBANA		SECRETARÍA DE ESTADO DE TRANSPORTES, MOVILIDAD Y AGENDA URBANA SECRETARÍA GENERAL DE INFRAESTRUCTURAS DIRECCIÓN GENERAL DE CARRETERAS DEMARCACIÓN DE CARRETERAS DEL ESTADO EN ARAGÓN		CONSULTOR: 		TÍTULO DEL PROYECTO: PROYECTO DE TRAZADO DE LA MODIFICACIÓN Nº 1 DE LAS OBRAS: AUTOVÍA A-22. LLEIDA-HUESCA. TRAMO: SIÉTAMO - HUESCA

NOMBRE DEL FICHERO DIGITAL: MIS\_PARCELARIO\_M06B01

TÉRMINO MUNICIPAL DE HUESCA

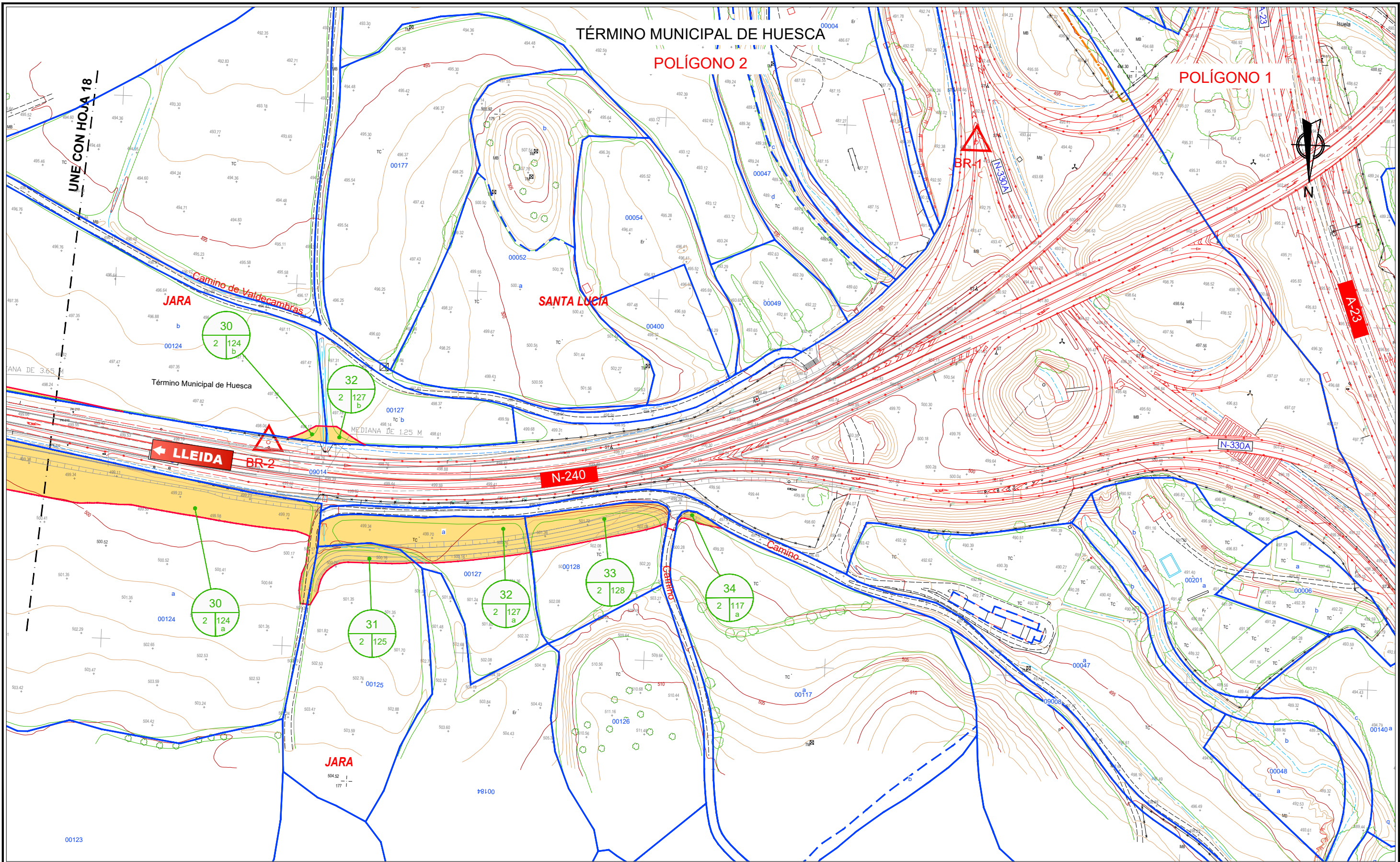
POLÍGONO 2



POLÍGONO 3

<b>LEYENDA</b> Nº DE ORDEN Nº DE POLÍGONO Nº DE PARCELA	LÍMITE DE TÉRMINO MUNICIPAL LÍMITE DE PARCELA LÍMITE DE SUBPARCELA LÍMITE DE EXPROPIACIÓN LÍMITE DE POLÍGONO	LÍMITE DE ZONA URBANA 253 NÚMERO DE PARCELA CATASTRAL BANDA DE EXPROPIACIÓN EXPROPIACIÓN VÍA PECUARIA SUPERFICIE EXPROPIADA EN PROYECTOS ANTERIORES	OCUPACIÓN TEMPORAL DEMOLICIÓN EDIFICIO AMPLIACIÓN Y/ O RESTOS DE EXPROPIACIÓN	SERVIDUMBRES SUBTERRÁNEAS RIEGO / ABASTECIMIENTO SANEAMIENTO TELEFÓNICA GASODUCTO SERVIDUMBRES AÉREAS ELÉCTRICA	MODIFICADO Nº1 BANDA DE EXPROPIACIÓN OCUPACIÓN TEMPORAL SERVIDUMBRE AÉREA SERVIDUMBRE SUBTERRÁNEA SERVIDUMBRE PASO	ESQUEMA DE HOJAS 		
	GOBIERNO DE ESPAÑA MINISTERIO DE TRANSPORTES, MOVILIDAD Y AGENDA URBANA	SECRETARÍA DE ESTADO DE TRANSPORTES, MOVILIDAD Y AGENDA URBANA SECRETARÍA GENERAL DE INFRAESTRUCTURAS DIRECCIÓN GENERAL DE CARRETERAS DEMARCACIÓN DE CARRETERAS DEL ESTADO EN ARAGÓN	CONSULTOR: 	ESCALAS: 1 / 2.000 0 10 20 40 m GRÁFICAS	TÍTULO DEL PROYECTO: PROYECTO DE TRAZADO DE LA MODIFICACIÓN Nº 1 DE LAS OBRAS: AUTOVÍA A-22. LLEIDA-HUESCA. TRAMO: SIÉTAMO - HUESCA	CLAVE: 12-HU/6150	Nº PLANO: 1	DESIGNACIÓN DEL PLANO: PLANO PARCELARIO

NOMBRE DEL FICHERO DIGITAL: MIS\_PARCELARIO\_JACOBEI

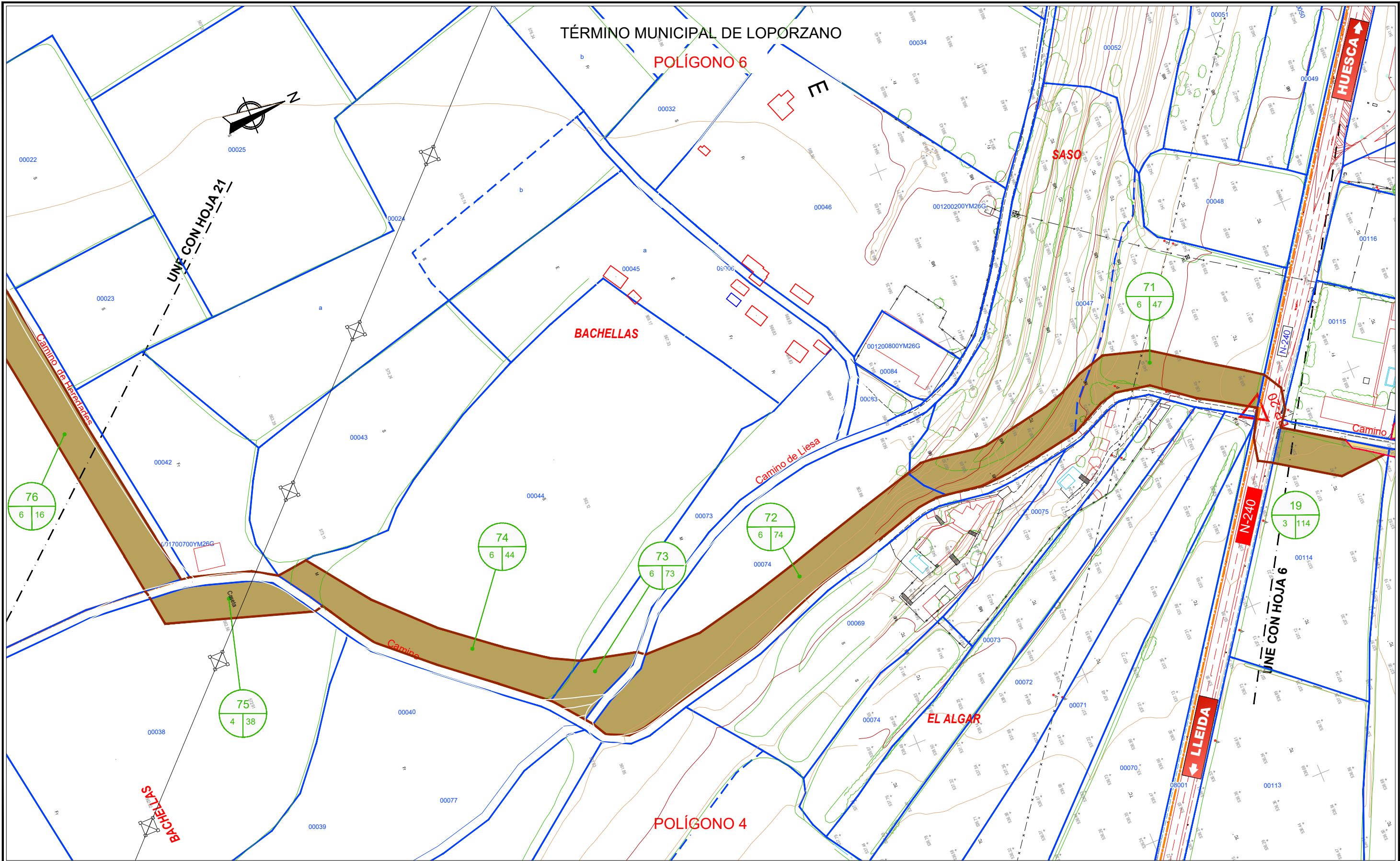


TÉRMINO MUNICIPAL DE HUESCA

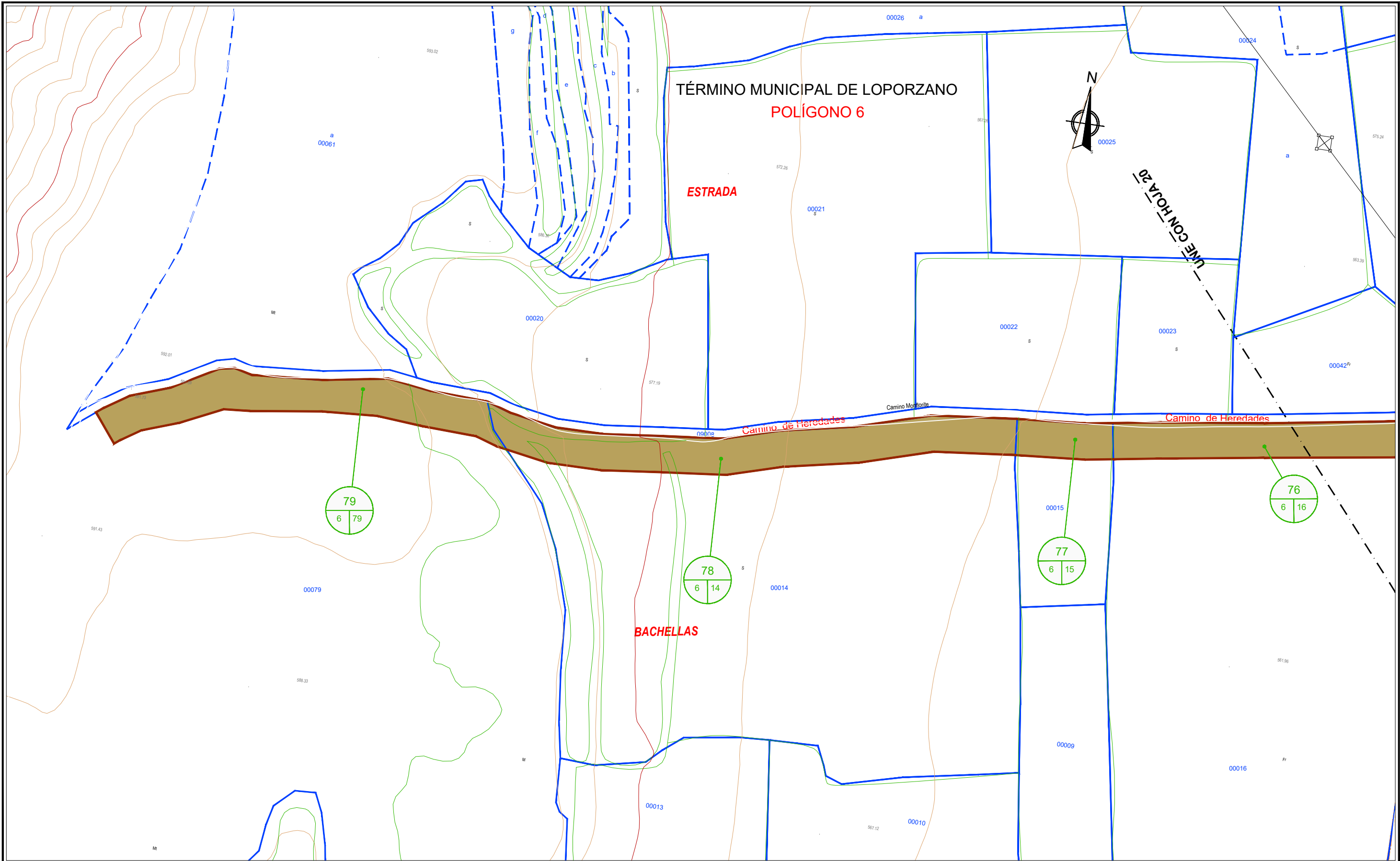
POLÍGONO 2

POLÍGONO 1

<b>LEYENDA</b> Nº DE ORDEN Nº DE POLÍGONO Nº DE PARCELA	LÍMITE DE TÉRMINO MUNICIPAL LÍMITE DE PARCELA LÍMITE DE SUBPARCELA LÍMITE DE EXPROPIACIÓN LÍMITE DE POLÍGONO	LÍMITE DE ZONA URBANA 253 NÚMERO DE PARCELA CATASTRAL BANDA DE EXPROPIACIÓN EXPROPIACIÓN VÍA PECUARIA SUPERFICIE EXPROPIADA EN PROYECTOS ANTERIORES	OCUPACIÓN TEMPORAL DEMOLICIÓN EDIFICIO AMPLIACIÓN Y/ O RESTOS DE EXPROPIACIÓN	SERVIDUMBRES SUBTERRÁNEAS RIEGO / ABASTECIMIENTO SANEAMIENTO TELEFÓNICA GASODUCTO SERVIDUMBRES AÉREAS ELÉCTRICA	MODIFICADO Nº1 Nº DE ORDEN Nº DE PARCELA Nº DE POLÍGONO	BANDA DE EXPROPIACIÓN OCUPACIÓN TEMPORAL SERVIDUMBRE AÉREA SERVIDUMBRE SUBTERRÁNEA SERVIDUMBRE PASO	ESQUEMA DE HOJAS 
	Nº DE ORDEN Nº DE PARCELA Nº DE POLÍGONO	LÍMITE DE TÉRMINO MUNICIPAL LÍMITE DE PARCELA LÍMITE DE SUBPARCELA LÍMITE DE EXPROPIACIÓN LÍMITE DE POLÍGONO	LÍMITE DE ZONA URBANA 253 NÚMERO DE PARCELA CATASTRAL BANDA DE EXPROPIACIÓN EXPROPIACIÓN VÍA PECUARIA SUPERFICIE EXPROPIADA EN PROYECTOS ANTERIORES	OCUPACIÓN TEMPORAL DEMOLICIÓN EDIFICIO AMPLIACIÓN Y/ O RESTOS DE EXPROPIACIÓN	SERVIDUMBRES SUBTERRÁNEAS RIEGO / ABASTECIMIENTO SANEAMIENTO TELEFÓNICA GASODUCTO SERVIDUMBRES AÉREAS ELÉCTRICA	MODIFICADO Nº1 Nº DE ORDEN Nº DE PARCELA Nº DE POLÍGONO	BANDA DE EXPROPIACIÓN OCUPACIÓN TEMPORAL SERVIDUMBRE AÉREA SERVIDUMBRE SUBTERRÁNEA SERVIDUMBRE PASO

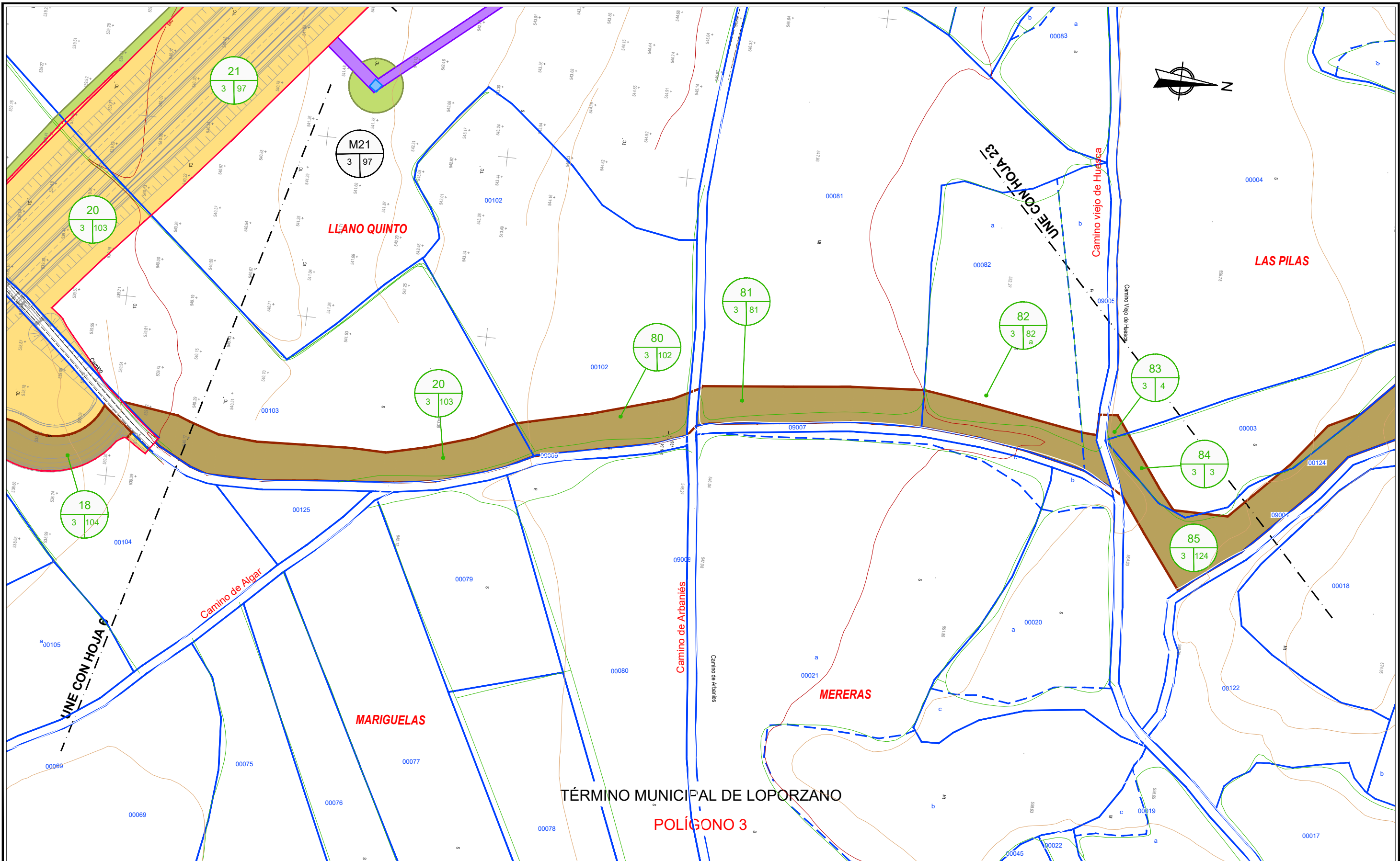


<b>LEYENDA</b> Nº DE ORDEN Nº DE POLÍGONO Nº DE PARCELA	LÍMITE DE TÉRMINO MUNICIPAL LÍMITE DE PARCELA LÍMITE DE SUBPARCELA LÍMITE DE EXPROPIACIÓN LÍMITE DE POLÍGONO	LÍMITE DE ZONA URBANA 253 NÚMERO DE PARCELA CATASTRAL BANDA DE EXPROPIACIÓN EXPROPIACIÓN VÍA PECUARIA SUPERFICIE EXPROPIADA EN PROYECTOS ANTERIORES	OCUPACIÓN TEMPORAL DEMOLICIÓN EDIFICIO AMPLIACIÓN Y/ O RESTOS DE EXPROPIACIÓN	SERVIDUMBRES SUBTERRÁNEAS RIEGO / ABASTECIMIENTO SANEAMIENTO TELEFÓNICA GASODUCTO SERVIDUMBRES AÉREAS ELÉCTRICA	MODIFICADO Nº1 Nº DE ORDEN Nº DE PARCELA Nº DE POLÍGONO BANDA DE EXPROPIACIÓN OCUPACIÓN TEMPORAL SERVIDUMBRE AÉREA SERVIDUMBRE SUBTERRÁNEA SERVIDUMBRE PASO	ESQUEMA DE HOJAS T.M. SIÉTAMO T.M. LOPORZANO T.M. HUESCA T.M. QUICENA
	Nº DE ORDEN Nº DE PARCELA Nº DE POLÍGONO	LÍMITE DE TÉRMINO MUNICIPAL LÍMITE DE PARCELA LÍMITE DE SUBPARCELA LÍMITE DE EXPROPIACIÓN LÍMITE DE POLÍGONO	LÍMITE DE ZONA URBANA 253 NÚMERO DE PARCELA CATASTRAL BANDA DE EXPROPIACIÓN EXPROPIACIÓN VÍA PECUARIA SUPERFICIE EXPROPIADA EN PROYECTOS ANTERIORES	OCUPACIÓN TEMPORAL DEMOLICIÓN EDIFICIO AMPLIACIÓN Y/ O RESTOS DE EXPROPIACIÓN	SERVIDUMBRES SUBTERRÁNEAS RIEGO / ABASTECIMIENTO SANEAMIENTO TELEFÓNICA GASODUCTO SERVIDUMBRES AÉREAS ELÉCTRICA	MODIFICADO Nº1 Nº DE ORDEN Nº DE PARCELA Nº DE POLÍGONO BANDA DE EXPROPIACIÓN OCUPACIÓN TEMPORAL SERVIDUMBRE AÉREA SERVIDUMBRE SUBTERRÁNEA SERVIDUMBRE PASO

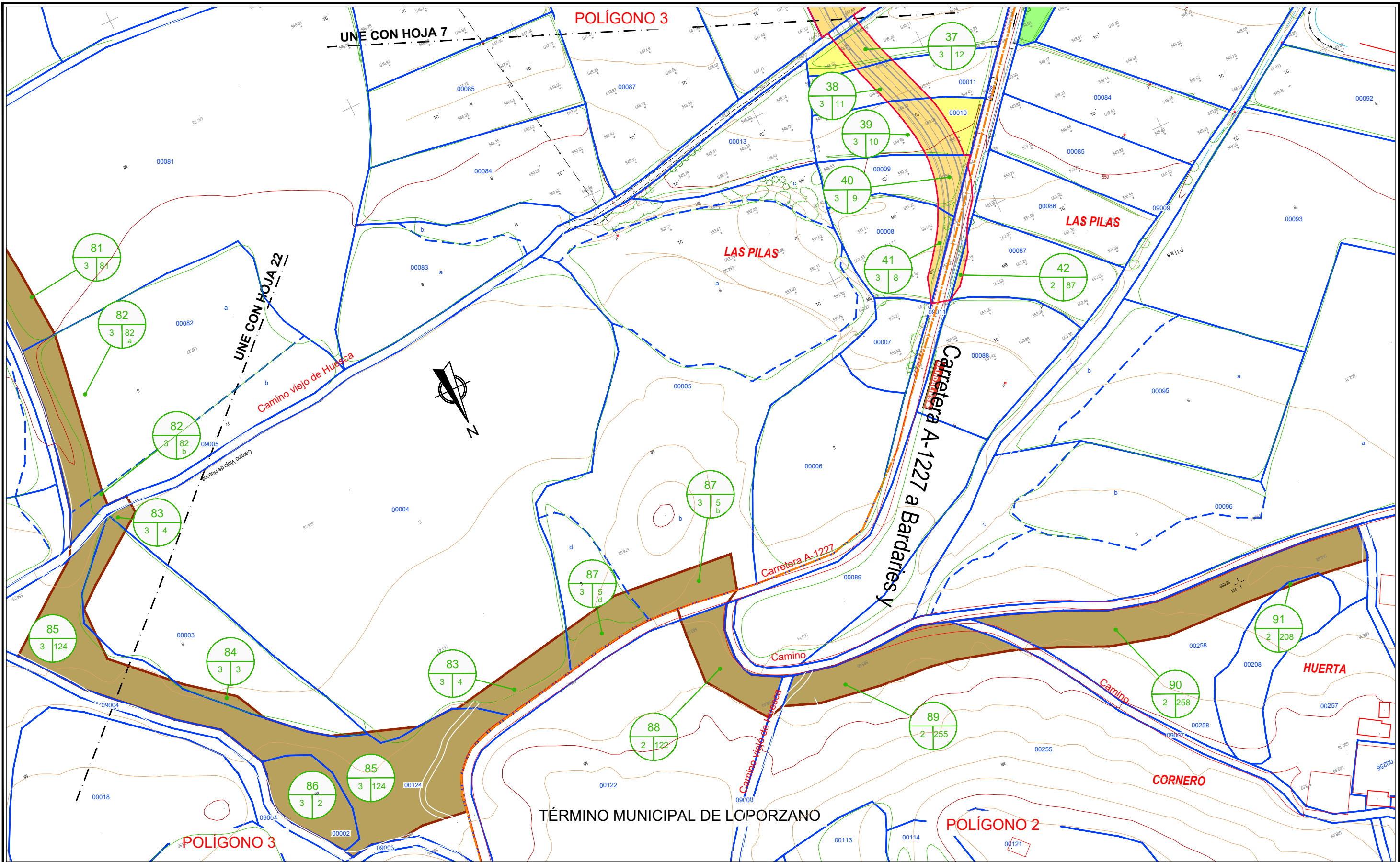


<b>LEYENDA</b> Nº DE ORDEN: 1 Nº DE POLÍGONO: 511 Nº DE PARCELA: 50	LÍMITE DE TÉRMINO MUNICIPAL LÍMITE DE PARCELA LÍMITE DE SUBPARCELA LÍMITE DE EXPROPIACIÓN LÍMITE DE POLÍGONO	LÍMITE DE ZONA URBANA 253 NÚMERO DE PARCELA CATASTRAL BANDA DE EXPROPIACIÓN EXPROPIACIÓN VÍA PECUARIA SUPERFICIE EXPROPIADA EN PROYECTOS ANTERIORES	OCUPACIÓN TEMPORAL DEMOLICIÓN EDIFICIO AMPLIACIÓN Y/ O RESTOS DE EXPROPIACIÓN	<b>SERVIDUMBRES SUBTERRÁNEAS</b> RIEGO / ABASTECIMIENTO SANEAMIENTO TELEFÓNICA GASODUCTO <b>SERVIDUMBRES AÉREAS</b> ELÉCTRICA	<b>MODIFICADO Nº1</b> Nº DE ORDEN: M1 Nº DE PARCELA: 511 Nº DE POLÍGONO: 50 BANDA DE EXPROPIACIÓN OCUPACIÓN TEMPORAL SERVIDUMBRE AÉREA SERVIDUMBRE SUBTERRÁNEA SERVIDUMBRE PASO	<b>ESQUEMA DE HOJAS</b> 
--	--	---	---	--	---	-----------------------------

NOMBRE DEL FICHERO DIGITAL: MIS\_PARCELARIO\_JACOBE1

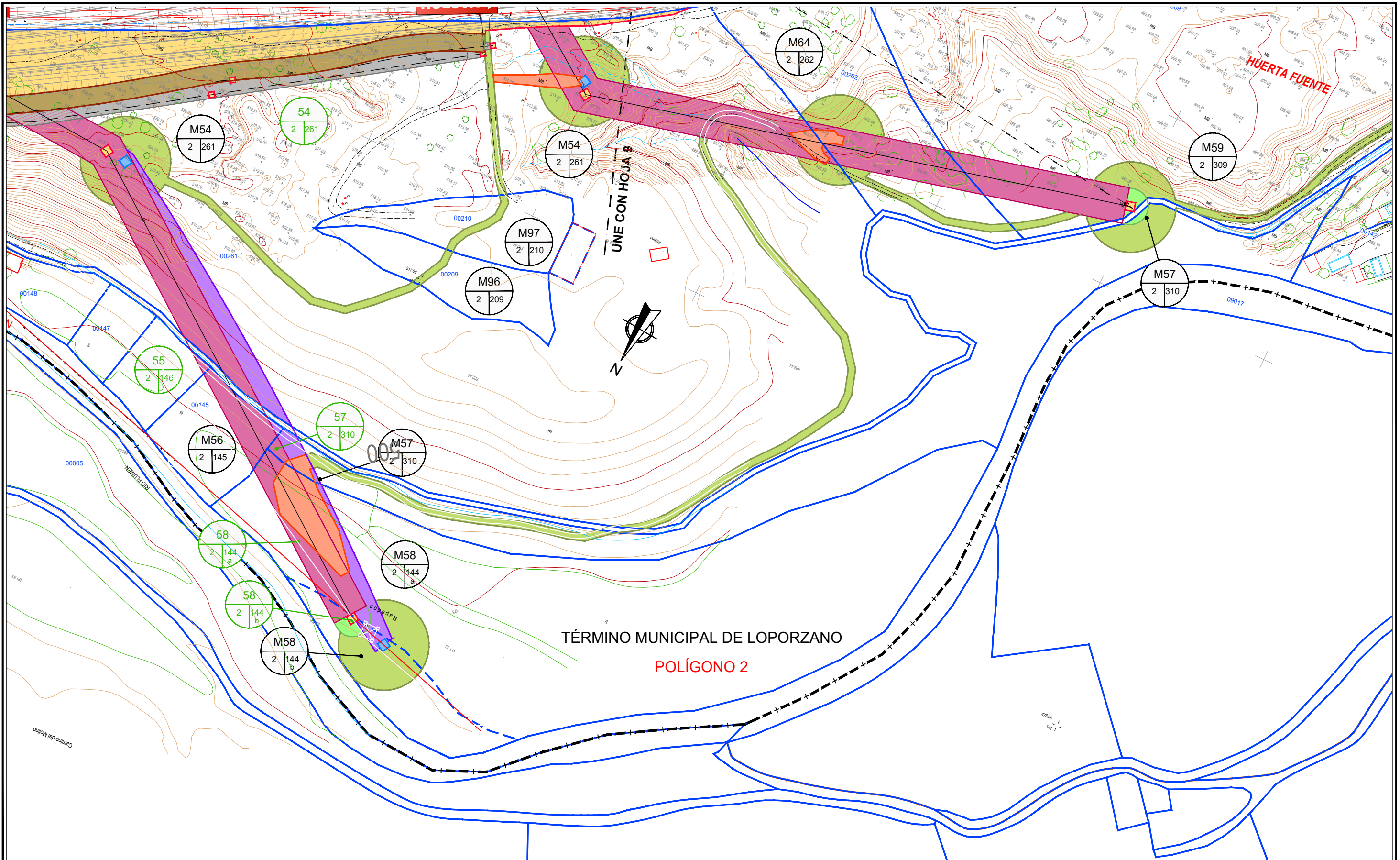


<b>LEYENDA</b> Nº DE ORDEN  Nº DE POLÍGONO Nº DE PARCELA	LÍMITE DE TÉRMINO MUNICIPAL LÍMITE DE PARCELA LÍMITE DE SUBPARCELA LÍMITE DE EXPROPIACIÓN LÍMITE DE POLÍGONO	LÍMITE DE ZONA URBANA 253 NÚMERO DE PARCELA CATASTRAL BANDA DE EXPROPIACIÓN EXPROPIACIÓN VÍA PECUARIA SUPERFICIE EXPROPIADA EN PROYECTOS ANTERIORES	OCUPACIÓN TEMPORAL DEMOLICIÓN EDIFICIO AMPLIACIÓN Y/ O RESTOS DE EXPROPIACIÓN	SERVIDUMBRES SUBTERRÁNEAS RIEGO / ABASTECIMIENTO SANEAMIENTO TELEFÓNICA GASODUCTO SERVIDUMBRES AÉREAS ELÉCTRICA	MODIFICADO Nº1 Nº DE ORDEN  Nº DE PARCELA Nº DE POLÍGONO	BANDA DE EXPROPIACIÓN OCUPACIÓN TEMPORAL SERVIDUMBRE AÉREA SERVIDUMBRE SUBTERRÁNEA SERVIDUMBRE PASO	ESQUEMA DE HOJAS 
	Nº DE ORDEN  Nº DE POLÍGONO Nº DE PARCELA	LÍMITE DE TÉRMINO MUNICIPAL LÍMITE DE PARCELA LÍMITE DE SUBPARCELA LÍMITE DE EXPROPIACIÓN LÍMITE DE POLÍGONO	LÍMITE DE ZONA URBANA 253 NÚMERO DE PARCELA CATASTRAL BANDA DE EXPROPIACIÓN EXPROPIACIÓN VÍA PECUARIA SUPERFICIE EXPROPIADA EN PROYECTOS ANTERIORES	OCUPACIÓN TEMPORAL DEMOLICIÓN EDIFICIO AMPLIACIÓN Y/ O RESTOS DE EXPROPIACIÓN	SERVIDUMBRES SUBTERRÁNEAS RIEGO / ABASTECIMIENTO SANEAMIENTO TELEFÓNICA GASODUCTO SERVIDUMBRES AÉREAS ELÉCTRICA	MODIFICADO Nº1 Nº DE ORDEN  Nº DE PARCELA Nº DE POLÍGONO	BANDA DE EXPROPIACIÓN OCUPACIÓN TEMPORAL SERVIDUMBRE AÉREA SERVIDUMBRE SUBTERRÁNEA SERVIDUMBRE PASO



<b>LEYENDA</b> Nº DE ORDEN Nº DE POLÍGONO Nº DE PARCELA	LÍMITE DE TÉRMINO MUNICIPAL LÍMITE DE PARCELA LÍMITE DE SUBPARCELA LÍMITE DE EXPROPIACIÓN LÍMITE DE POLÍGONO	LÍMITE DE ZONA URBANA 253 NÚMERO DE PARCELA CATASTRAL BANDA DE EXPROPIACIÓN EXPROPIACIÓN VÍA PECUARIA SUPERFICIE EXPROPIADA EN PROYECTOS ANTERIORES	OCUPACIÓN TEMPORAL DEMOLICIÓN EDIFICIO AMPLIACIÓN Y/O RESTOS DE EXPROPIACIÓN	SERVIDUMBRES SUBTERRÁNEAS RIEGO / ABASTECIMIENTO SANEAMIENTO TELEFÓNICA GASODUCTO SERVIDUMBRES AÉREAS ELÉCTRICA	MODIFICADO Nº1 Nº DE ORDEN Nº DE PARCELA Nº DE POLÍGONO BANDA DE EXPROPIACIÓN OCUPACIÓN TEMPORAL SERVIDUMBRE AÉREA SERVIDUMBRE SUBTERRÁNEA SERVIDUMBRE PASO	ESQUEMA DE HOJAS 
	Nº DE ORDEN Nº DE PARCELA Nº DE POLÍGONO	LÍMITE DE TÉRMINO MUNICIPAL LÍMITE DE PARCELA LÍMITE DE SUBPARCELA LÍMITE DE EXPROPIACIÓN LÍMITE DE POLÍGONO	LÍMITE DE ZONA URBANA 253 NÚMERO DE PARCELA CATASTRAL BANDA DE EXPROPIACIÓN EXPROPIACIÓN VÍA PECUARIA SUPERFICIE EXPROPIADA EN PROYECTOS ANTERIORES	OCUPACIÓN TEMPORAL DEMOLICIÓN EDIFICIO AMPLIACIÓN Y/O RESTOS DE EXPROPIACIÓN	SERVIDUMBRES SUBTERRÁNEAS RIEGO / ABASTECIMIENTO SANEAMIENTO TELEFÓNICA GASODUCTO SERVIDUMBRES AÉREAS ELÉCTRICA	MODIFICADO Nº1 Nº DE ORDEN Nº DE PARCELA Nº DE POLÍGONO BANDA DE EXPROPIACIÓN OCUPACIÓN TEMPORAL SERVIDUMBRE AÉREA SERVIDUMBRE SUBTERRÁNEA SERVIDUMBRE PASO

NOMBRE DEL FICHERO DIGITAL: MIS\_PARCELARIO\_M030901



TÉRMINO MUNICIPAL DE LOPORZANO  
POLÍGONO 2

UNE CON HOJA 9

HUERTA FUENTE

<b>LEYENDA</b>	Nº DE ORDEN 511   50
Nº DE POLÍGONO Nº DE PARCELA	

— LÍMITE DE TÉRMINO MUNICIPAL	— LÍMITE DE ZONA URBANA
— LÍMITE DE PARCELA	253 NÚMERO DE PARCELA CATASTRAL
— LÍMITE DE SUBPARCELA	— BANDA DE EXPROPIACIÓN
— LÍMITE DE EXPROPIACIÓN	— EXPROPIACIÓN VÍA PECUARIA
— LÍMITE DE POLÍGONO	— SUPERFICIE EXPROPIADA EN PROYECTOS ANTERIORES

— OCUPACIÓN TEMPORAL	— DEMOLICIÓN EDIFICIO
— AMPLIACIÓN Y/O RESTOS DE EXPROPIACIÓN	

— SERVIDUMBRES SUBTERRÁNEAS	— MODIFICADO Nº1
— RIEGO / ABASTECIMIENTO SANEAMIENTO	— BANDA DE EXPROPIACIÓN
— TELEFÓNICA	— OCUPACIÓN TEMPORAL
— GASODUCTO	— SERVIDUMBRE AÉREA
— SERVIDUMBRES AÉREAS	— SERVIDUMBRE SUBTERRÁNEA
— ELÉCTRICA	— SERVIDUMBRE PASO

Nº DE ORDEN M1	
Nº DE PARCELA 511   50	
Nº DE POLÍGONO	

ESQUEMA DE HOJAS	T.M. LOPORZANO	T.M. HUESCA
T.M. SIÉTAMO	T.M. QUICENA	

NOMBRE DEL FICHERO DIGITAL: MIS\_PARCELARIO\_JACOBE1