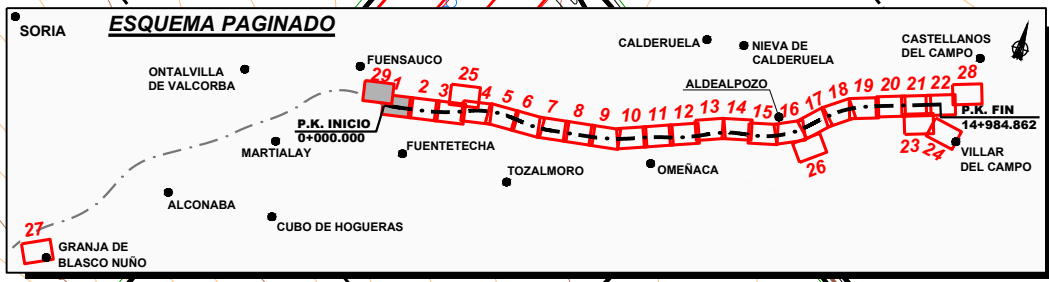


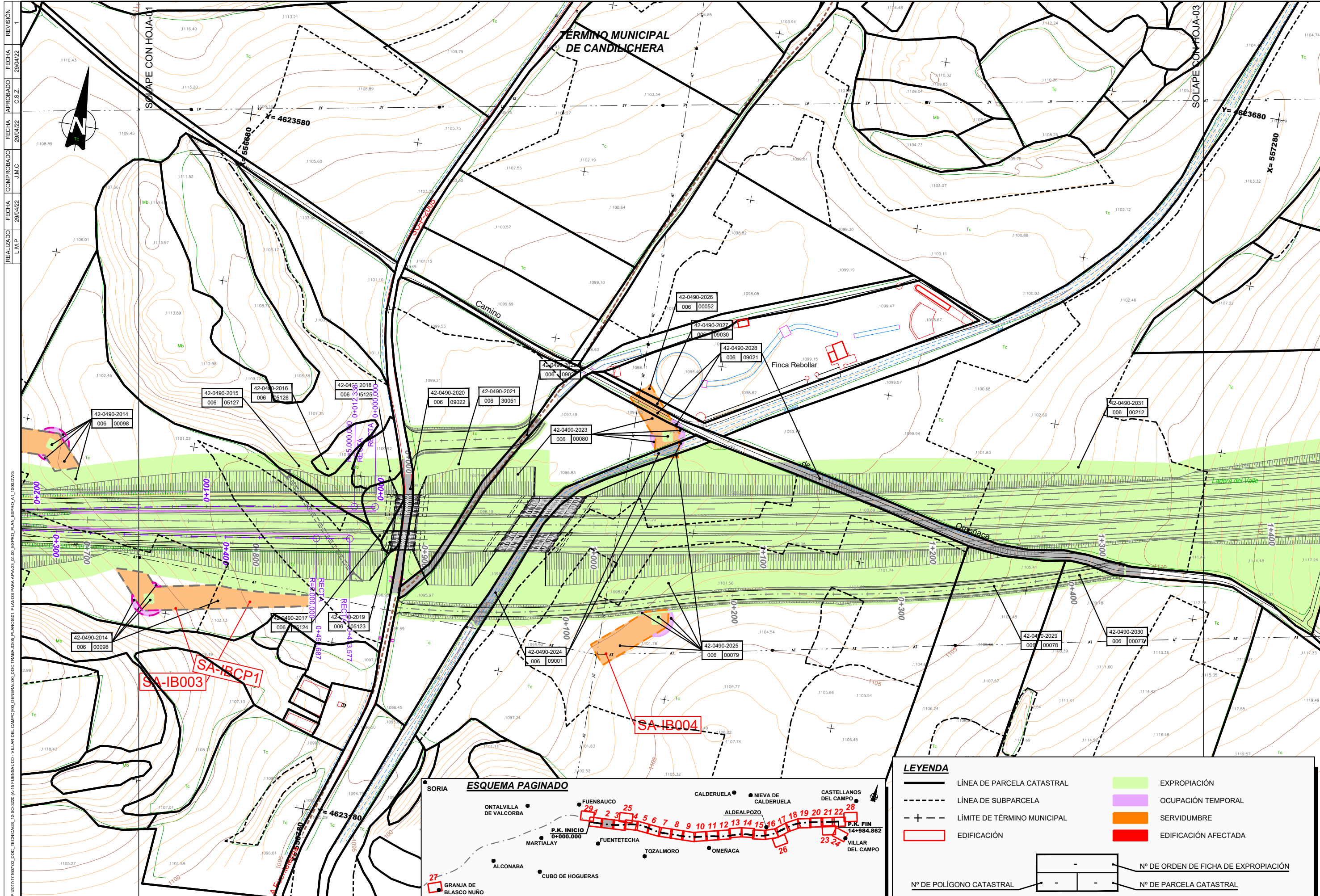
REVISIÓN	FECHA	APROBADO	FECHA	REVISIÓN
1	29/04/22	C.S.Z.	29/04/22	
COMPROBADO	FECHA	COMPROBADO	FECHA	
J.M.C.	29/04/22	J.M.C.	29/04/22	
REALIZADO	FECHA	REALIZADO	FECHA	
L.M.P.	29/04/22	L.M.P.	29/04/22	

LEYENDA

	LÍNEA DE PARCELA CATASTRAL		EXPROPIACIÓN
	LÍNEA DE SUBPARCELA		OCUPACIÓN TEMPORAL
	LÍMITE DE TÉRMINO MUNICIPAL		SERVIDUMBRE
	EDIFICACIÓN		EDIFICACIÓN AFECTADA

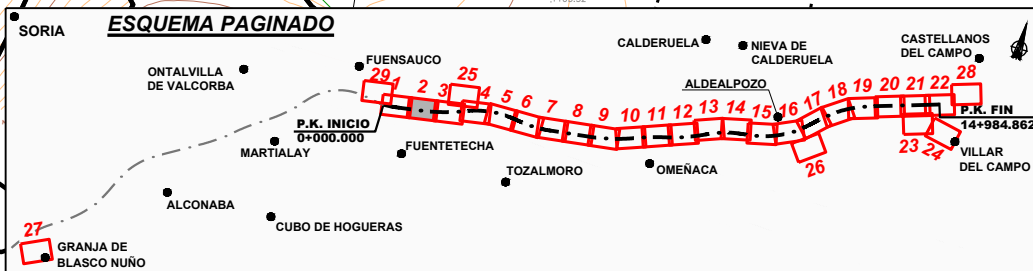
	Nº DE ORDEN DE FICHA DE EXPROPIACIÓN
	Nº DE POLÍGONO CATASTRAL
	Nº DE PARCELA CATASTRAL



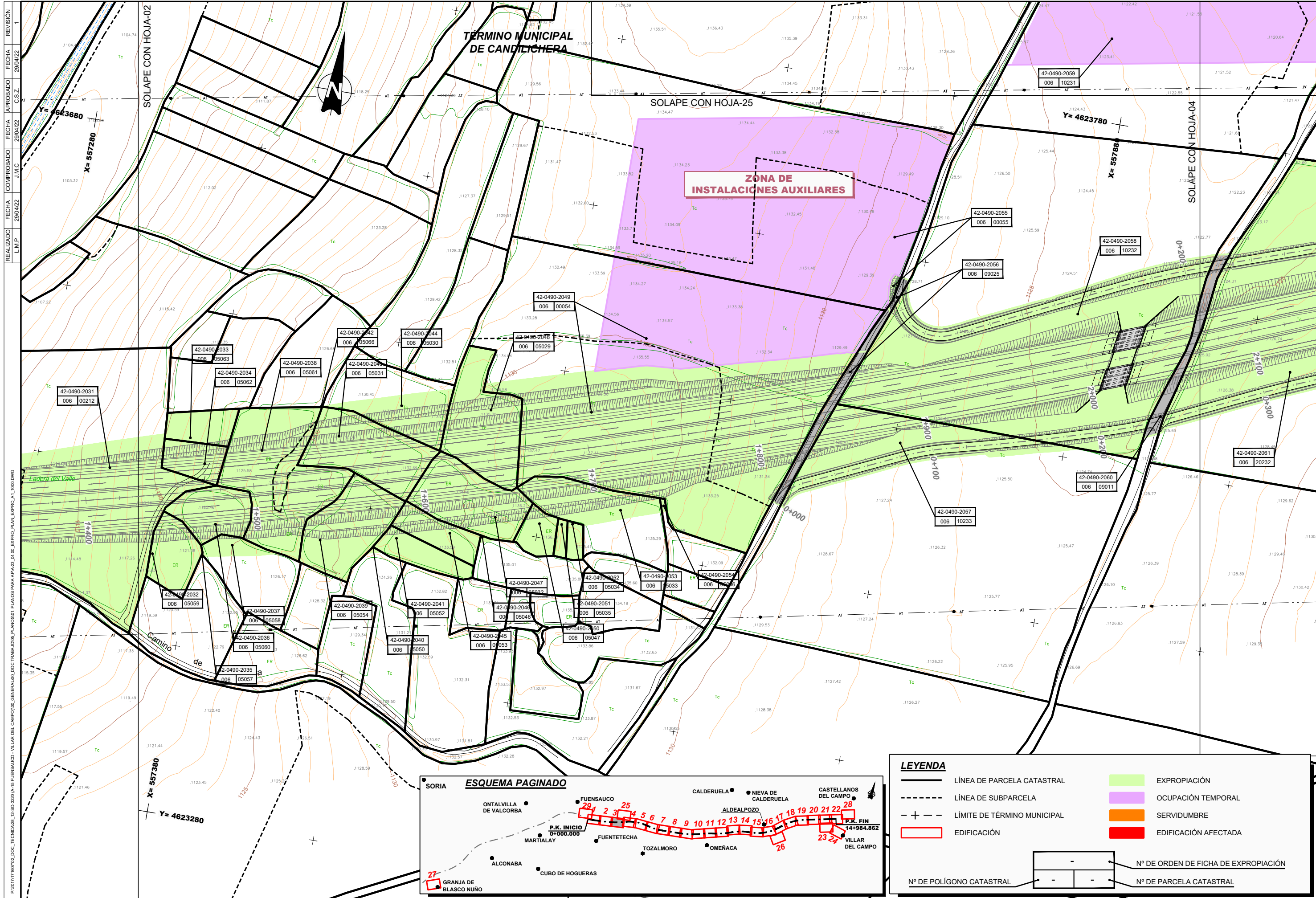


REALIZADO: L.M.P. 29/04/22
 COMPROBADO: J.M.C. 29/04/22
 APROBADO: C.S.Z. 29/04/22
 FECHA: 29/04/22
 REVISIÓN: 1

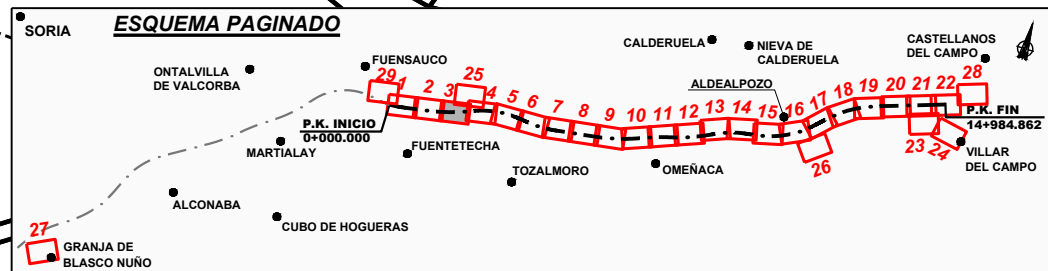
P:\2017\1807\30_DOC_TECNICAS\28_13_30_3220 (A-15) FUENSAÚCO - VILLAR DEL CAMPO\300_GENERAL\300_PLANOS PARA APT\23_30_00_EXPRO_PLAN_EXPRO_A1_1000.DWG



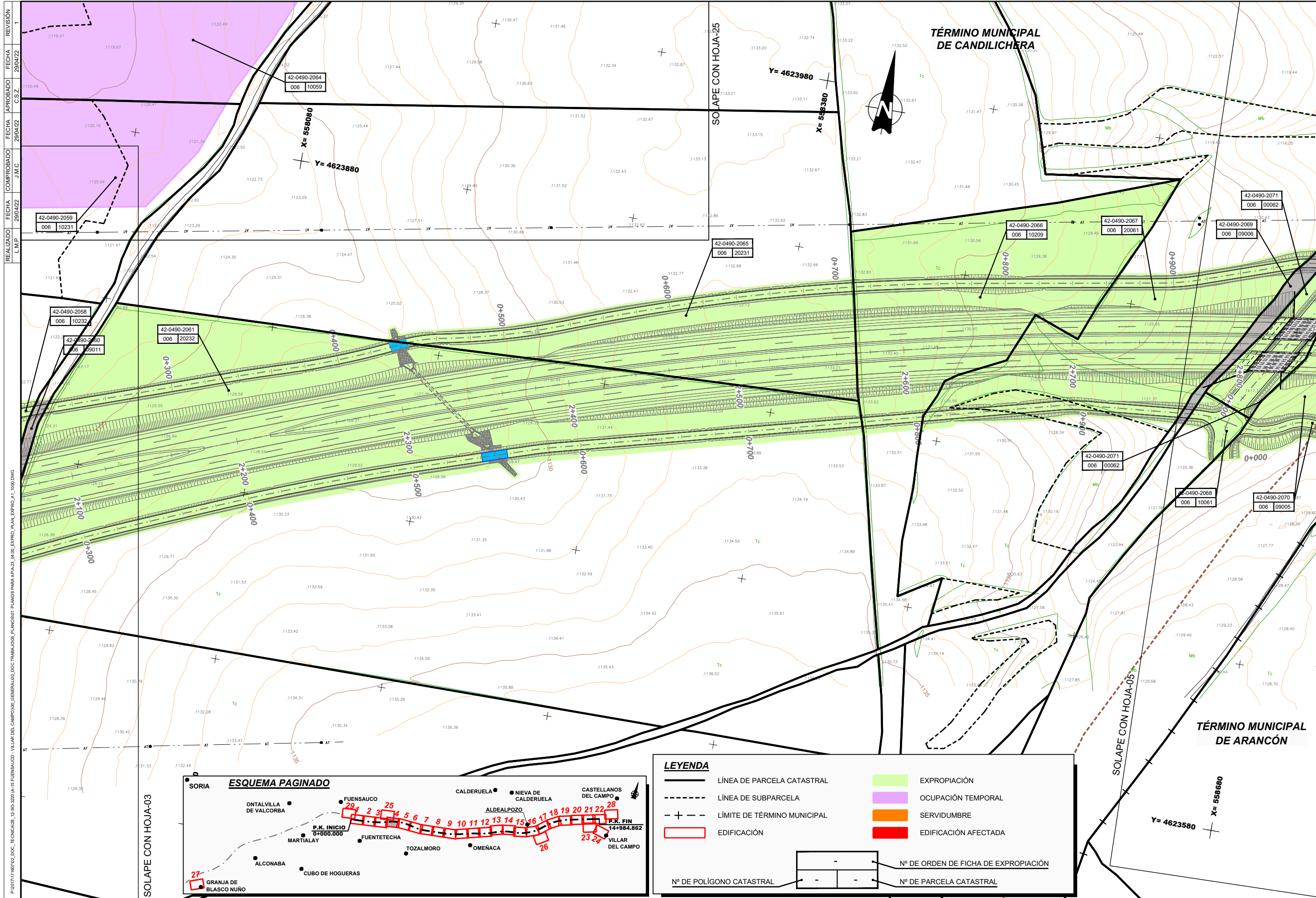
LEYENDA	
	LÍNEA DE PARCELA CATASTRAL
	LÍNEA DE SUBPARCELA
	LÍMITE DE TÉRMINO MUNICIPAL
	EDIFICACIÓN
	EXPROPIACIÓN
	OCUPACIÓN TEMPORAL
	SERVIDUMBRE
	EDIFICACIÓN AFECTADA
	Nº DE ORDEN DE FICHA DE EXPROPIACIÓN
	Nº DE PARCELA CATASTRAL



REALIZADO: L.M.P.
 FECHA: 29/04/22
 COMPROBADO: J.M.C.
 FECHA: 29/04/22
 APROBADO: C.S.Z.
 FECHA: 29/04/22
 REVISIÓN: 1



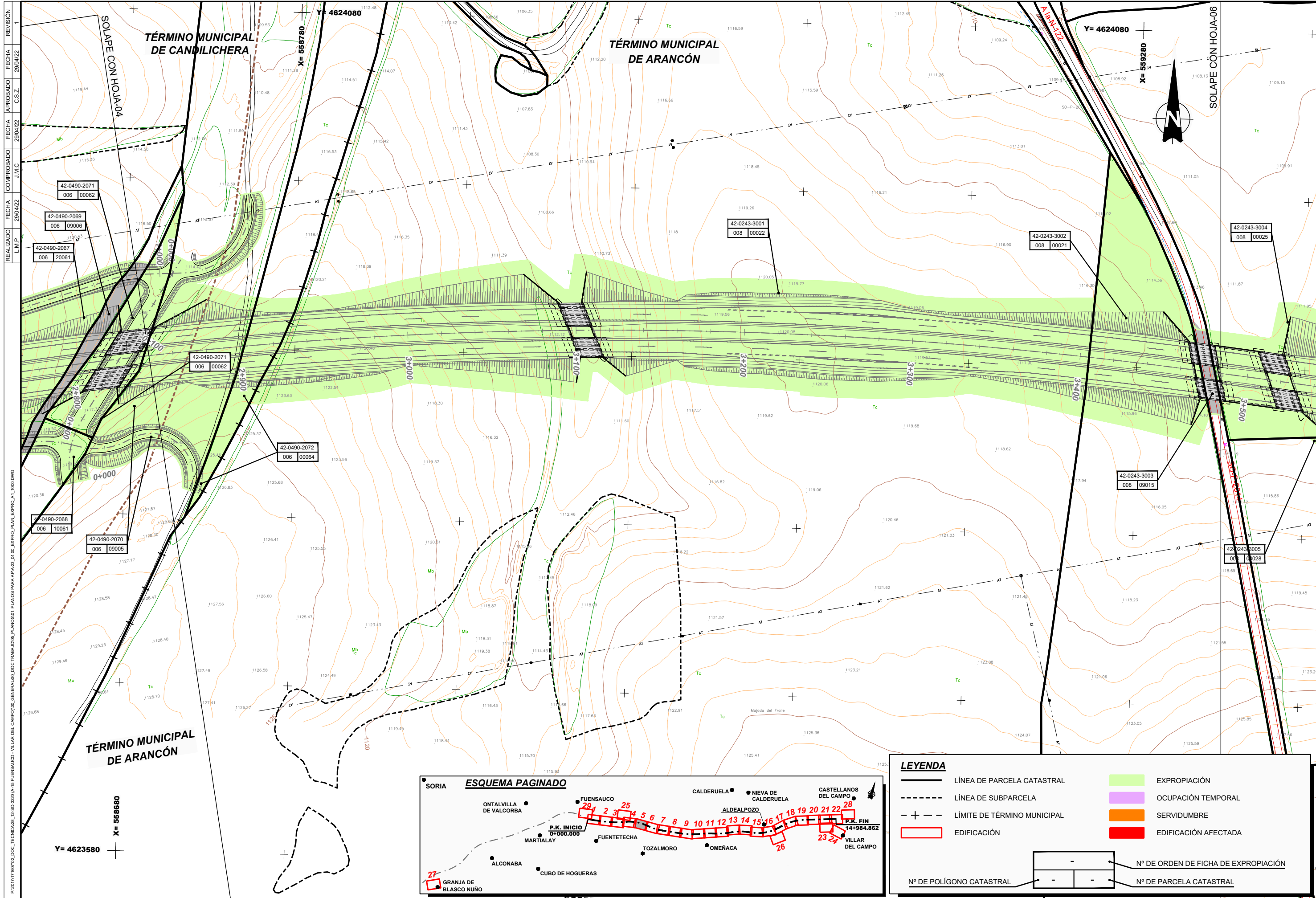
LEYENDA	
	LÍNEA DE PARCELA CATASTRAL
	LÍNEA DE SUBPARCELA
	LÍMITE DE TÉRMINO MUNICIPAL
	EDIFICACIÓN
	EXPROPIACIÓN
	OCUPACIÓN TEMPORAL
	SERVIDUMBRE
	EDIFICACIÓN AFECTADA
	Nº DE ORDEN DE FICHA DE EXPROPIACIÓN
	Nº DE POLÍGONO CATASTRAL
	Nº DE PARCELA CATASTRAL

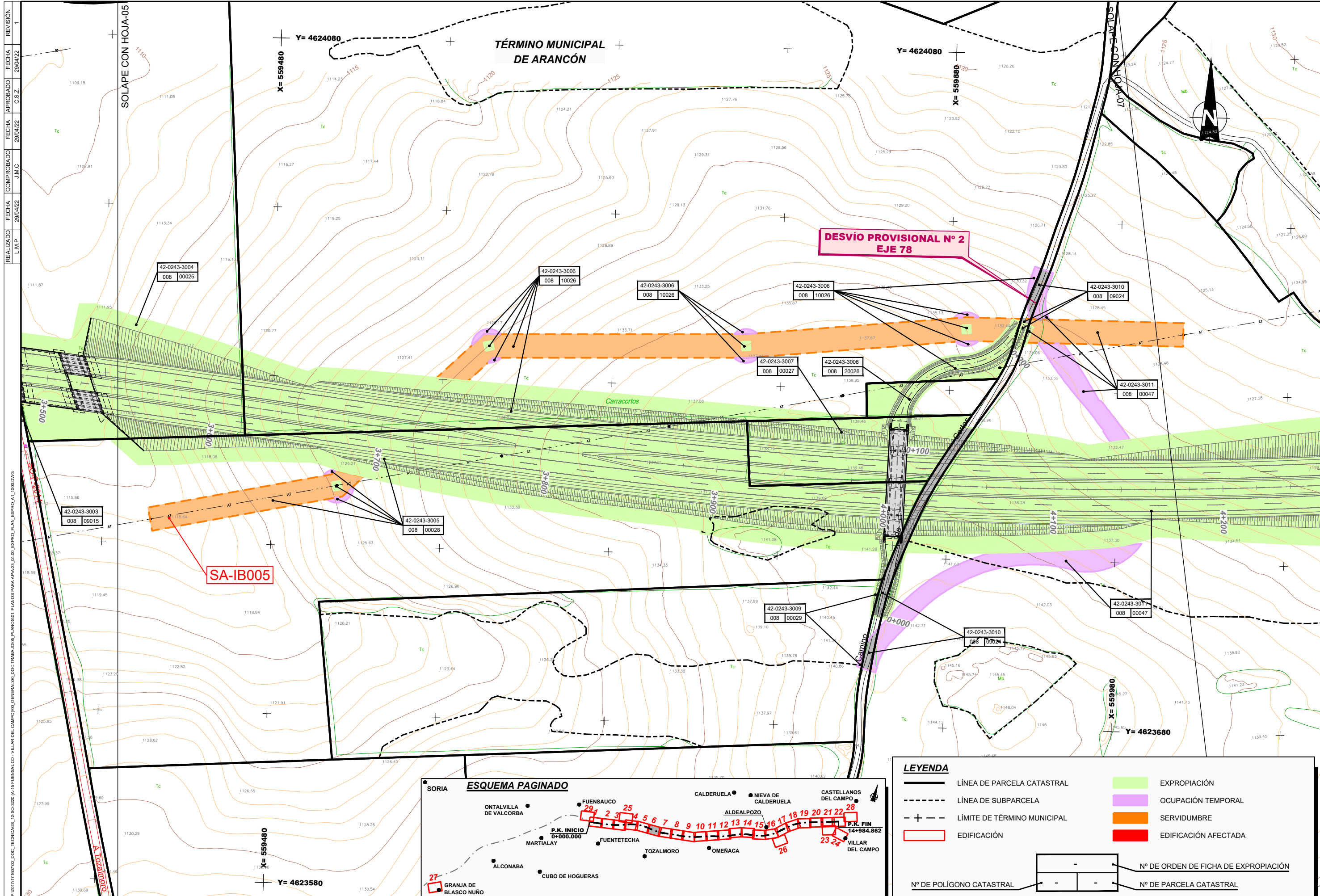


P:\2017\1607\30_DOC_TECNICA\30_13_30_3220 (A-15) FUENSAUCO - VILLAR DEL CAMPO\30_GENERALES\30_PANOS PARA APA-23_DWG_EXPRO_PLAN_EXPRO_A1_1000.DWG
 REALIZADO L.M.P. 29/04/22
 COMPROBADO J.M.C. 29/04/22
 APROBADO C.S.Z. 29/04/22
 REVISIÓN 1



LEYENDA	
	LÍNEA DE PARCELA CATASTRAL
	LÍNEA DE SUBPARCELA
	LÍMITE DE TÉRMINO MUNICIPAL
	EDIFICACIÓN
	EXPROPIACIÓN
	OCUPACIÓN TEMPORAL
	SERVIDUMBRE
	EDIFICACIÓN AFECTADA
	Nº DE POLÍGONO CATASTRAL
	Nº DE ORDEN DE FICHA DE EXPROPIACIÓN
	Nº DE PARCELA CATASTRAL

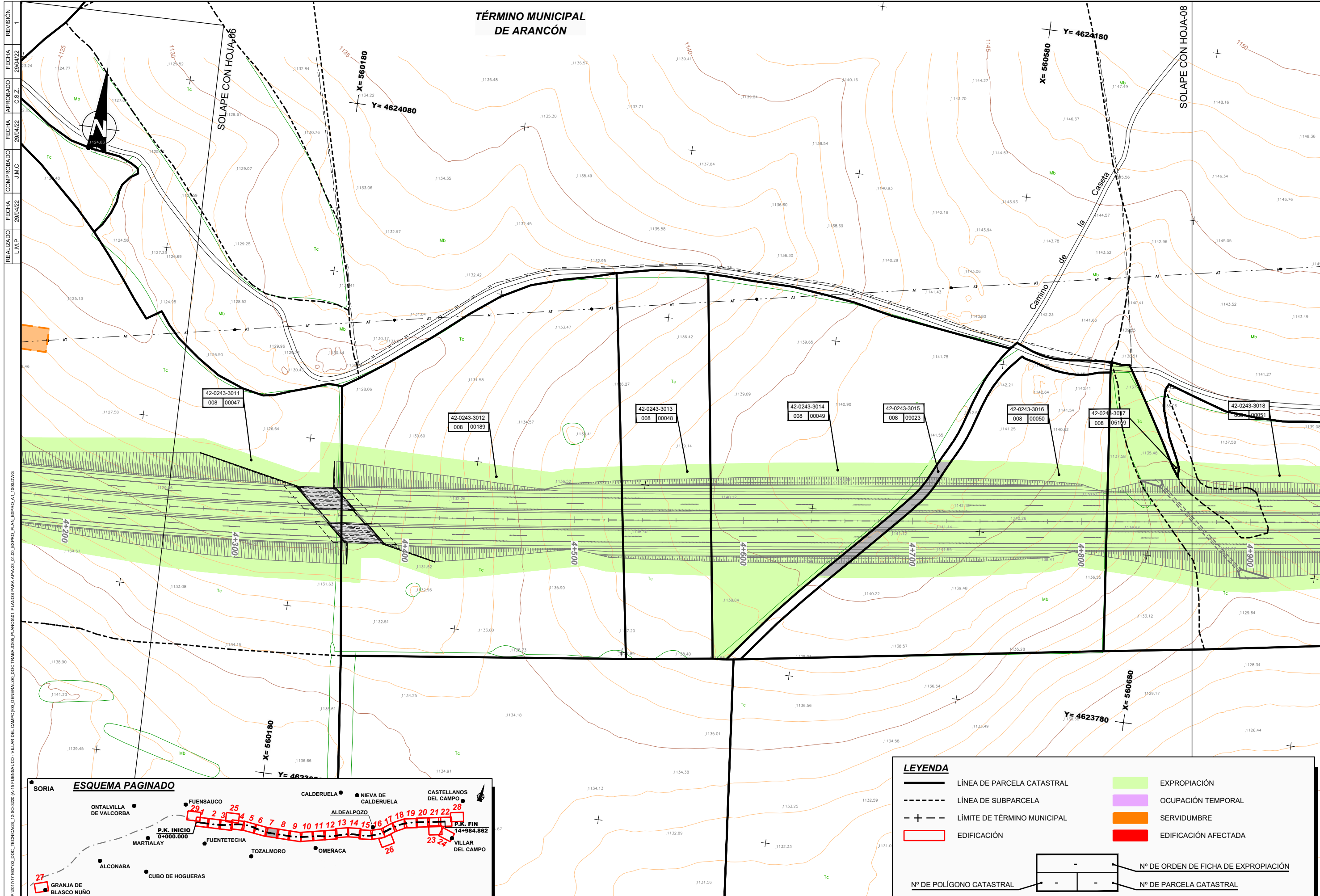




REALIZADO L.M.P. 29/04/22
 COMPROBADO J.M.C. 29/04/22
 FECHA APROBADO C.S.Z. 29/04/22
 REVISIÓN 1

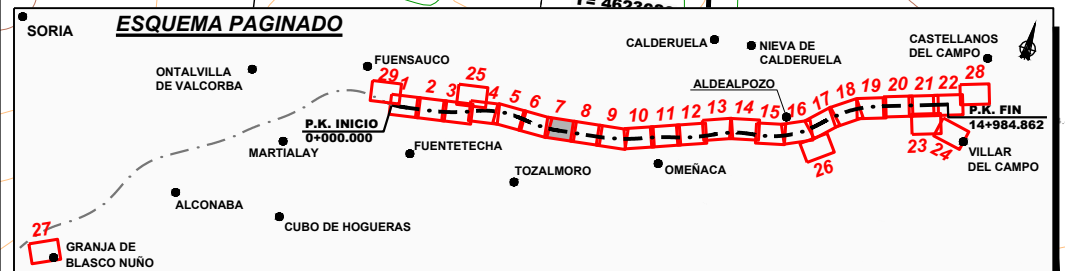


LEYENDA	
	LÍNEA DE PARCELA CATASTRAL
	LÍNEA DE SUBPARCELA
	LÍMITE DE TÉRMINO MUNICIPAL
	EDIFICACIÓN
	EXPROPIACIÓN
	OCUPACIÓN TEMPORAL
	SERVIDUMBRE
	EDIFICACIÓN AFECTADA
Nº DE POLÍGONO CATASTRAL	Nº DE ORDEN DE FICHA DE EXPROPIACIÓN
Nº DE PARCELA CATASTRAL	



**TÉRMINO MUNICIPAL
DE ARANCÓN**

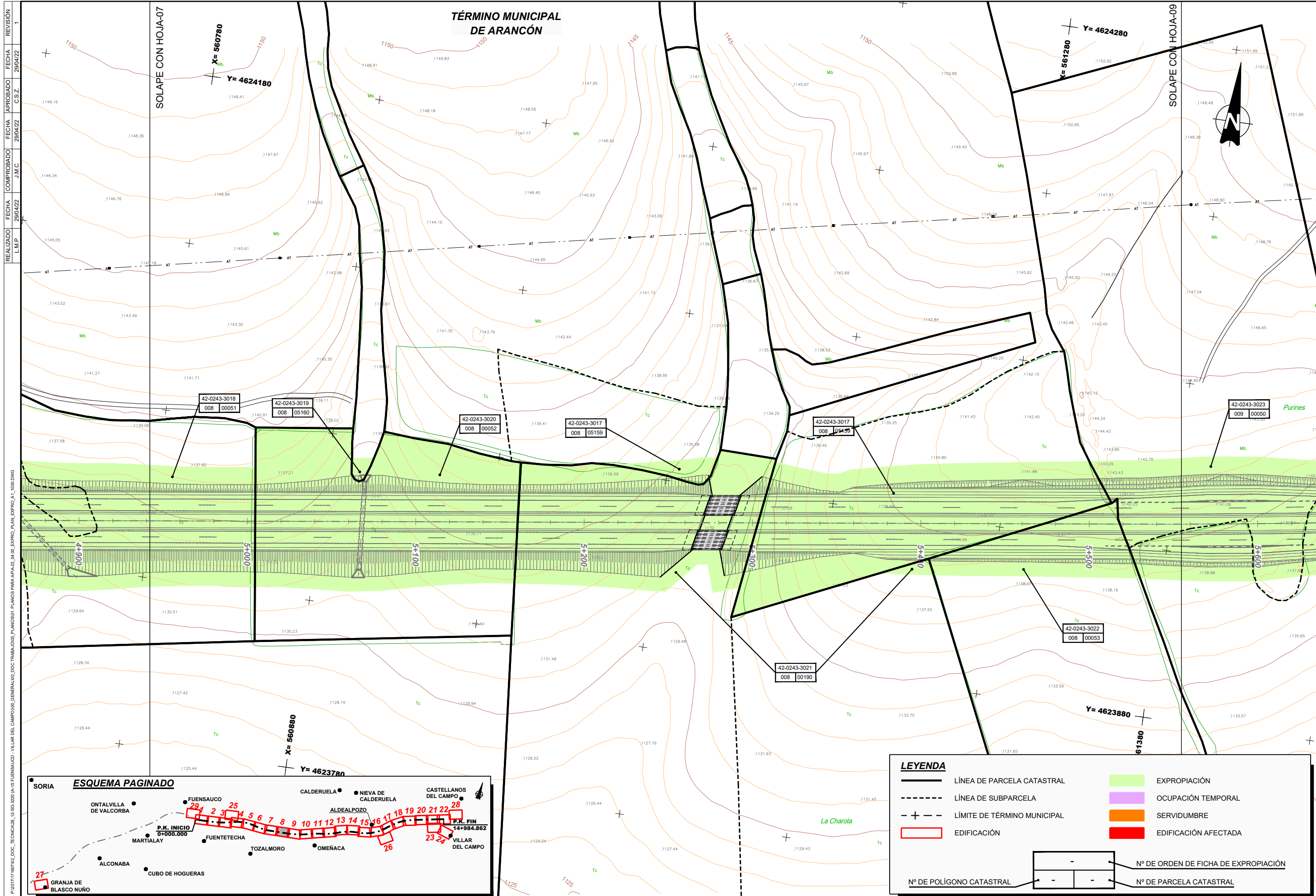
REALIZADO	FECHA	COMPROBADO	FECHA	APROBADO	FECHA	REVISIÓN
L.M.P.	29/04/22	J.M.C.	29/04/22	C.S.Z.	29/04/22	1



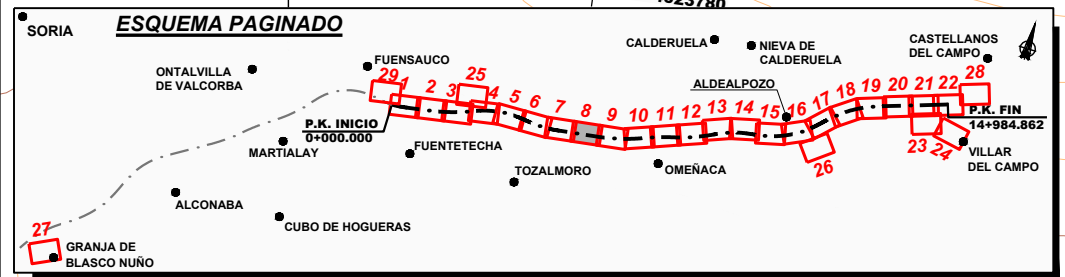
LEYENDA

- LÍNEA DE PARCELA CATASTRAL
- - - LÍNEA DE SUBPARCELA
- + - LÍMITE DE TÉRMINO MUNICIPAL
- ▭ EDIFICACIÓN
- ▭ EXPROPIACIÓN
- ▭ OCUPACIÓN TEMPORAL
- ▭ SERVIDUMBRE
- ▭ EDIFICACIÓN AFECTADA

Nº DE POLÍGONO CATASTRAL: - - -
 Nº DE ORDEN DE FICHA DE EXPROPIACIÓN: - -
 Nº DE PARCELA CATASTRAL: - -



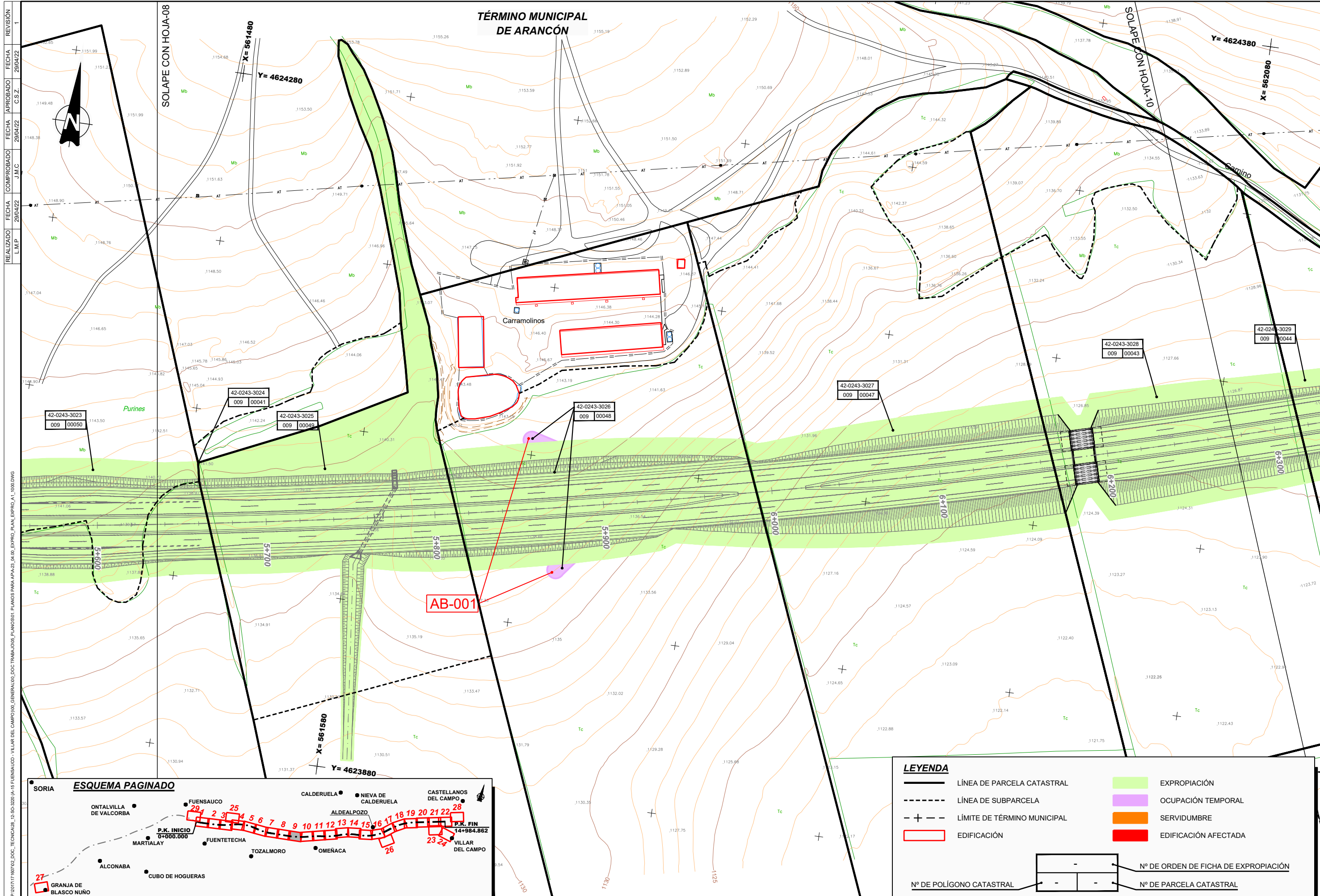
REALIZADO L.M.P. 29/04/22
 COMPROBADO J.M.C. 29/04/22
 APROBADO C.S.Z. 29/04/22
 REVISIÓN 1



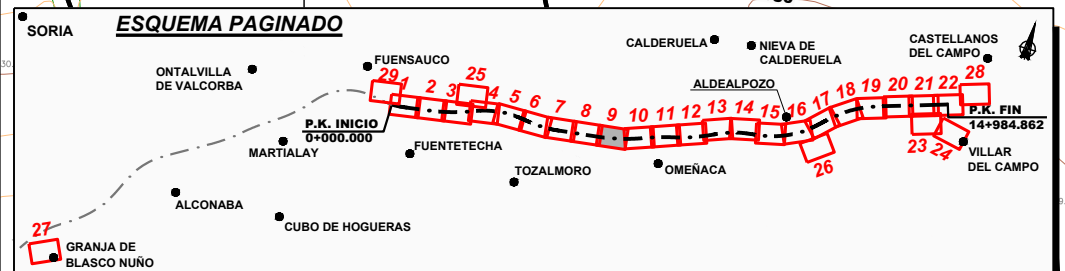
LEYENDA

- LÍNEA DE PARCELA CATASTRAL
- - - LÍNEA DE SUBPARCELA
- + - LÍMITE DE TÉRMINO MUNICIPAL
- ▭ EDIFICACIÓN
- ▭ EXPROPIACIÓN
- ▭ OCUPACIÓN TEMPORAL
- ▭ SERVIDUMBRE
- ▭ EDIFICACIÓN AFECTADA

Nº DE POLÍGONO CATASTRAL: []
 Nº DE ORDEN DE FICHA DE EXPROPIACIÓN: []
 Nº DE PARCELA CATASTRAL: []



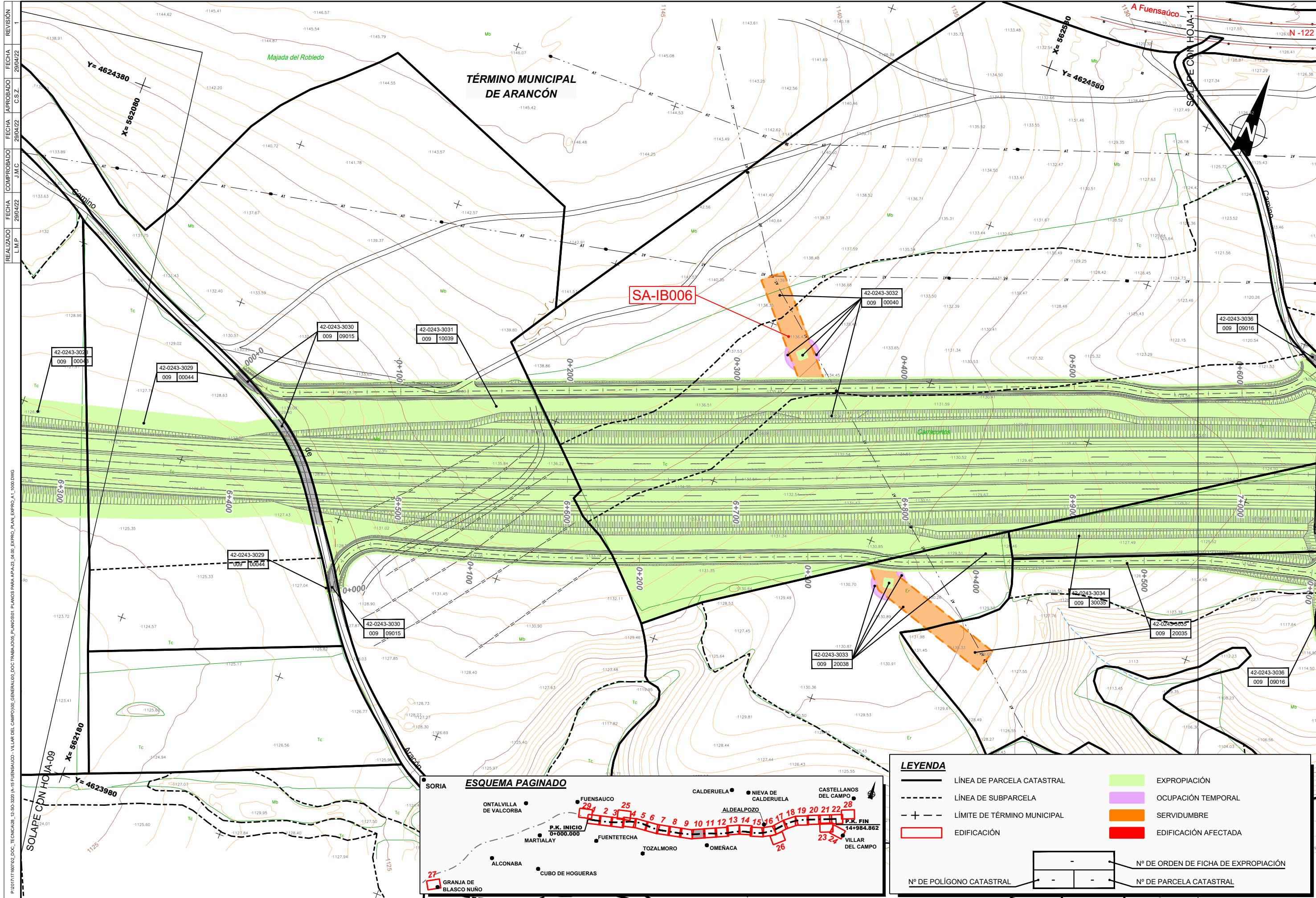
REALIZADO L.M.P. 29/04/22
 COMPROBADO J.M.C. 29/04/22
 APROBADO C.S.Z. 29/04/22
 REVISIÓN 1



LEYENDA

- LÍNEA DE PARCELA CATASTRAL
- LÍNEA DE SUBPARCELA
- LÍMITE DE TÉRMINO MUNICIPAL
- EDIFICACIÓN
- EXPROPIACIÓN
- OCUPACIÓN TEMPORAL
- SERVIDUMBRE
- EDIFICACIÓN AFECTADA

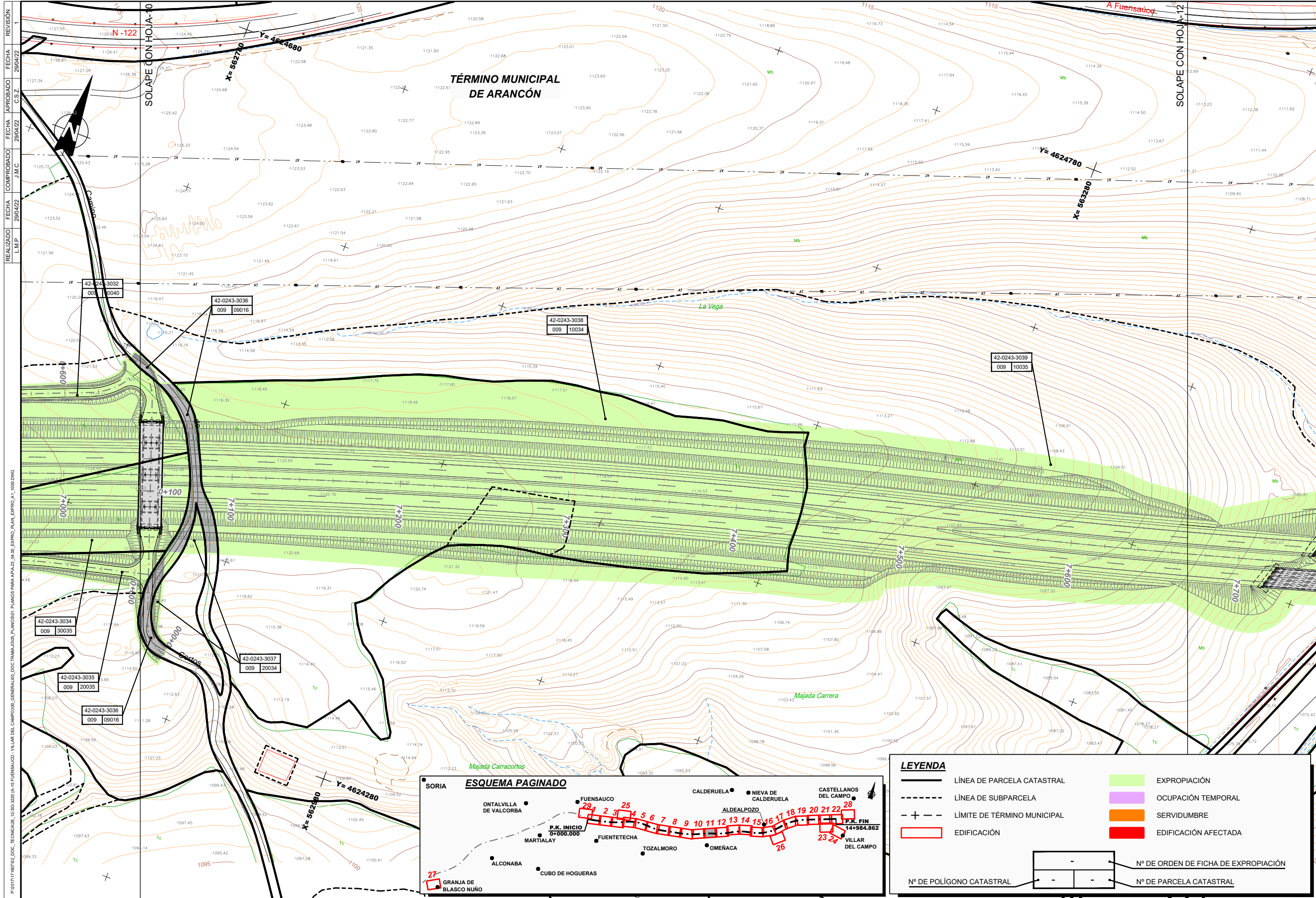
Nº DE POLÍGONO CATASTRAL: - -
 Nº DE ORDEN DE FICHA DE EXPROPIACIÓN: -
 Nº DE PARCELA CATASTRAL: -



LEYENDA	
	LÍNEA DE PARCELA CATASTRAL
	LÍNEA DE SUBPARCELA
	LÍMITE DE TÉRMINO MUNICIPAL
	EDIFICACIÓN
	EXPROPIACIÓN
	OCUPACIÓN TEMPORAL
	SERVIDUMBRE
	EDIFICACIÓN AFECTADA
	Nº DE ORDEN DE FICHA DE EXPROPIACIÓN
	Nº DE POLÍGONO CATASTRAL
	Nº DE PARCELA CATASTRAL

REALIZADO: L.M.P. 29/04/22
 COMPROBADO: J.M.C. 29/04/22
 APROBADO: C.S.Z. 29/04/22
 REVISIÓN: 1

P:\2017\1807\30_DOC_TECNICAS\30_13-30-2020 (A-15) FUENSAUCO - VILLAR DEL CAMPO\30_GENERAL\30_PLANOS PARA APA-23_JM\30_EXP\PRO_PLAN_EXP\PRO_A1_1000.DWG

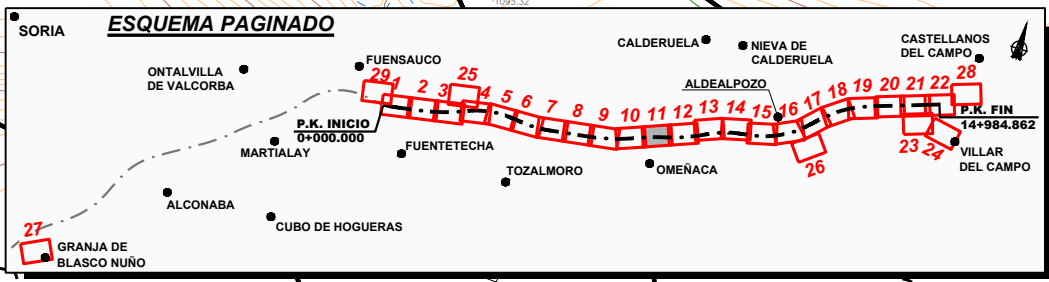


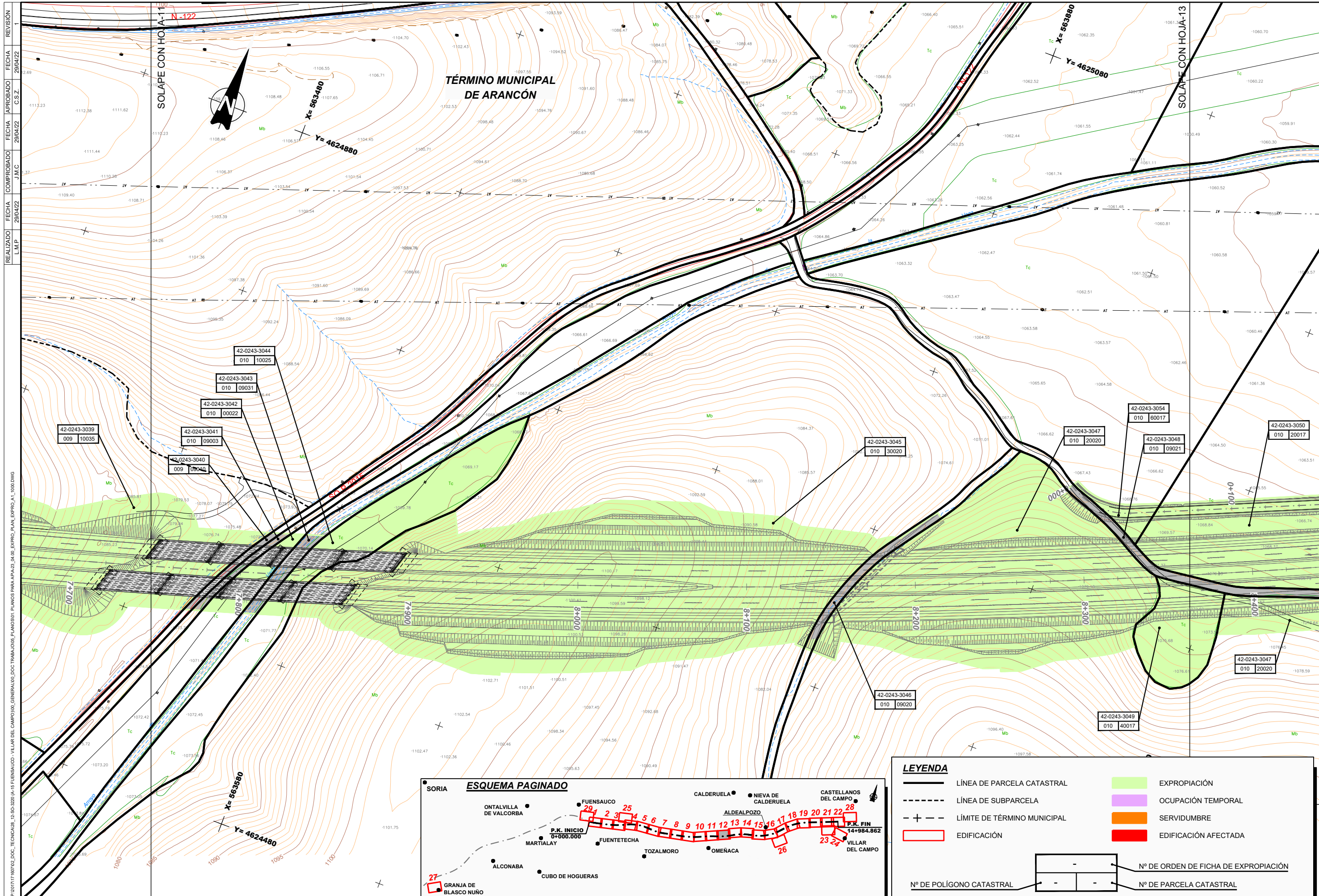
REVISIÓN: 1
 FECHA: 29/04/22
 APROBADO: C.S.Z.
 COMPROBADO: J.M.C.
 REALIZADO: L.M.P.
 P:\2017\1807\30_DOC_TECNICAS\28_13_30_3220 (A-15) FUENSAUICO - VILLAR DEL CAMPO\300_GENERAL\001_PLANOS PARA APA-23_30_00_EXP\PRO_A1_1000.DWG

LEYENDA

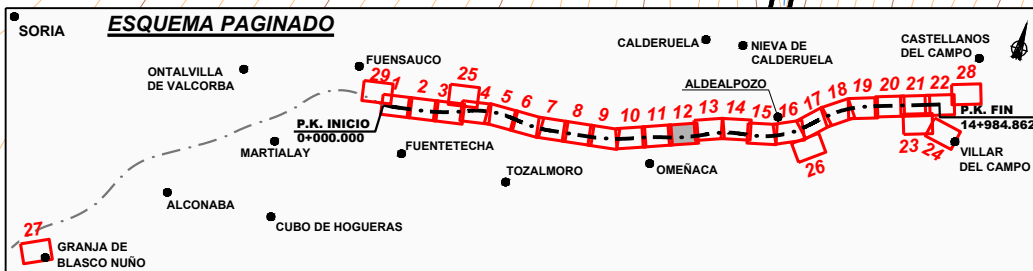
- LÍNEA DE PARCELA CATASTRAL
- - - LÍNEA DE SUBPARCELA
- + - LÍMITE DE TÉRMINO MUNICIPAL
- EDIFICACIÓN
- EXPROPIACIÓN
- OCUPACIÓN TEMPORAL
- SERVIDUMBRE
- EDIFICACIÓN AFECTADA

Nº DE ORDEN DE FICHA DE EXPROPIACIÓN: -
 Nº DE POLÍGONO CATASTRAL: -
 Nº DE PARCELA CATASTRAL: -

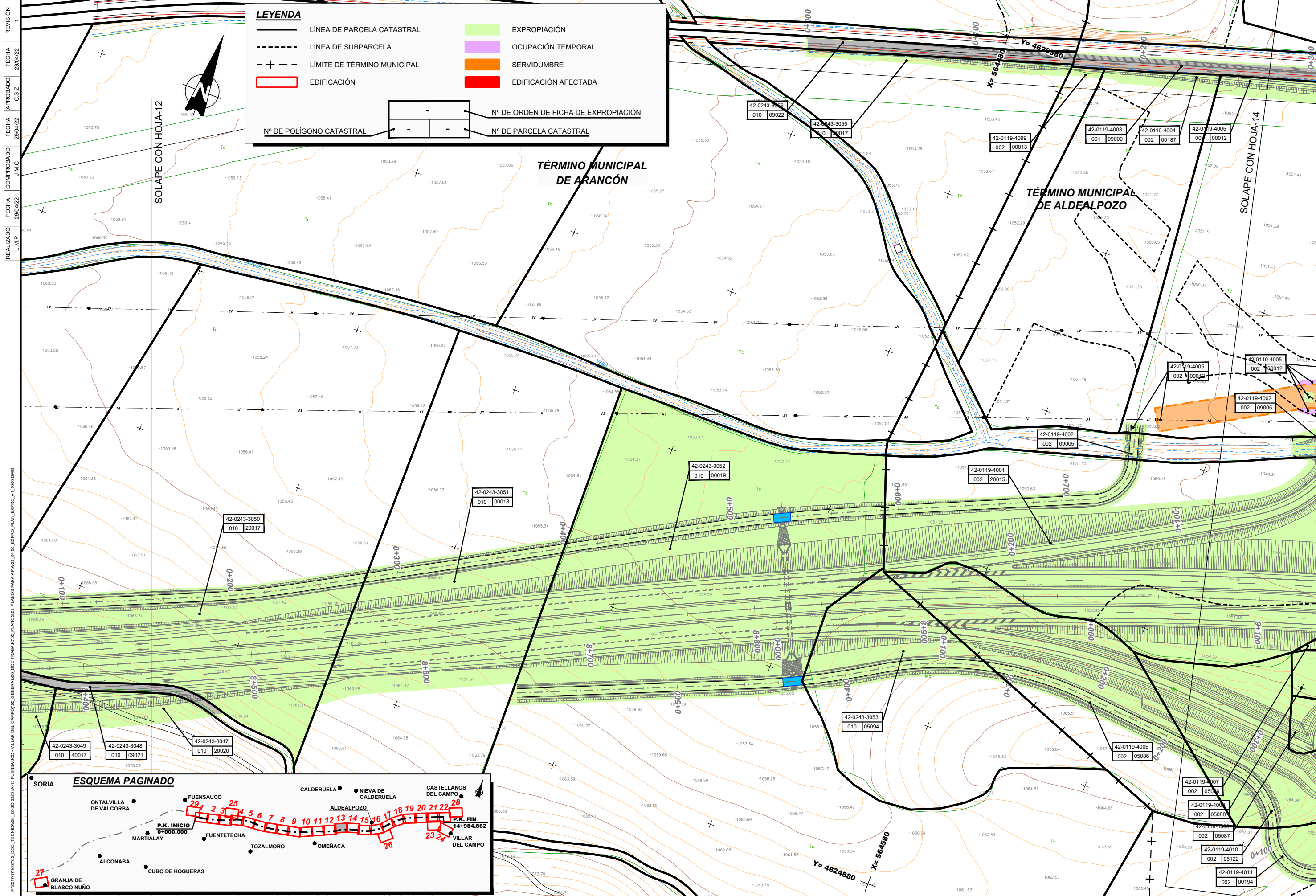




REALIZADO: L.M.P. 29/04/22
 COMPROBADO: J.M.C. 29/04/22
 APROBADO: C.S.Z. 29/04/22
 FECHA: 29/04/22
 REVISIÓN: 1



LEYENDA	
	LÍNEA DE PARCELA CATASTRAL
	LÍNEA DE SUBPARCELA
	LÍMITE DE TÉRMINO MUNICIPAL
	EDIFICACIÓN
	EXPROPIACIÓN
	OCUPACIÓN TEMPORAL
	SERVIDUMBRE
	EDIFICACIÓN AFECTADA
	Nº DE ORDEN DE FICHA DE EXPROPIACIÓN
	Nº DE POLÍGONO CATASTRAL
	Nº DE PARCELA CATASTRAL

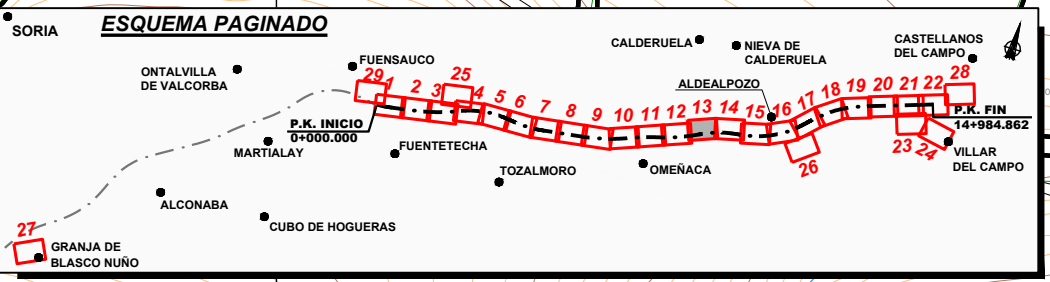


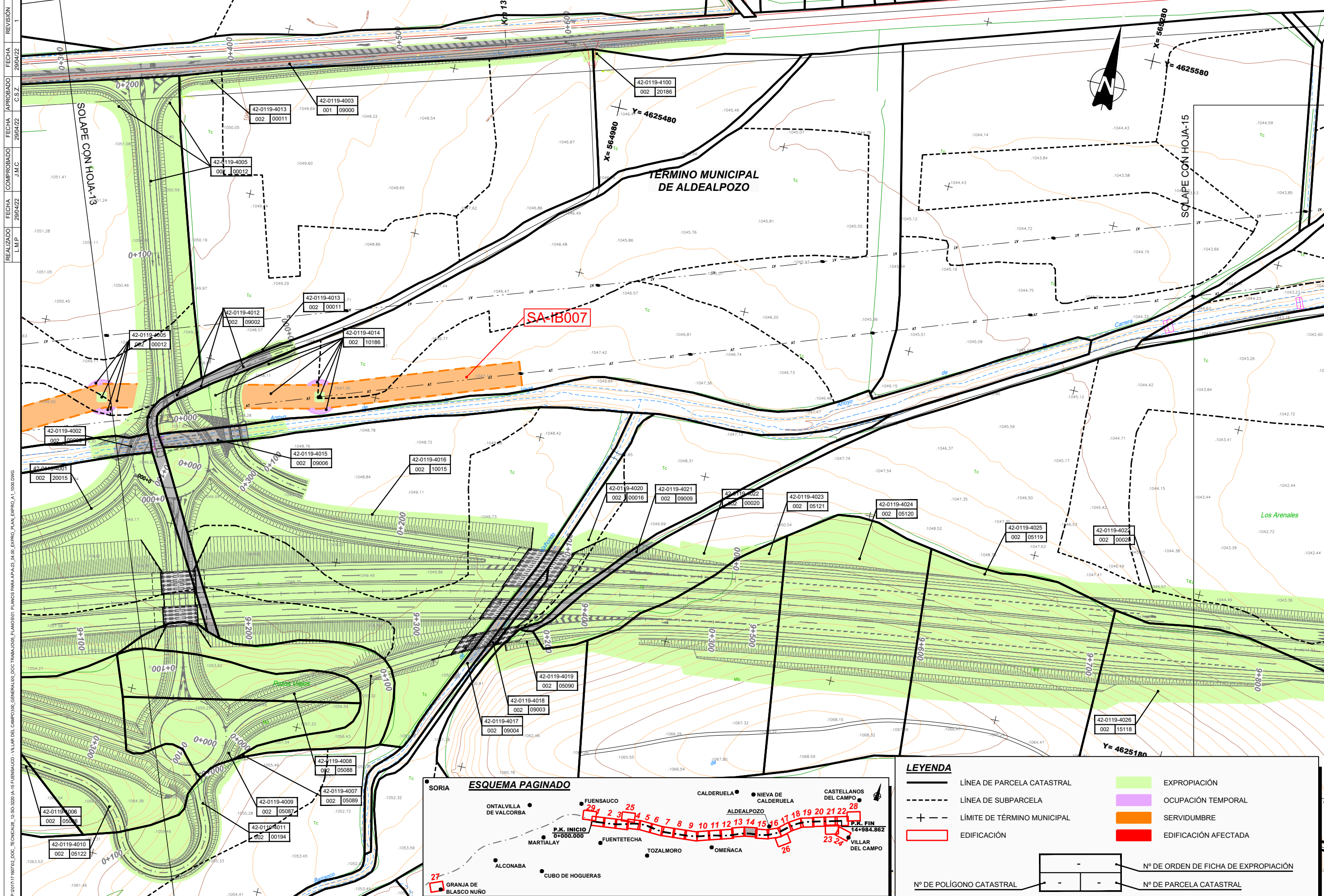
LEYENDA

	LÍNEA DE PARCELA CATASTRAL		EXPROPIACIÓN
	LÍNEA DE SUBPARCELA		OCUPACIÓN TEMPORAL
	LÍMITE DE TÉRMINO MUNICIPAL		SERVIDUMBRE
	EDIFICACIÓN		EDIFICACIÓN AFECTADA

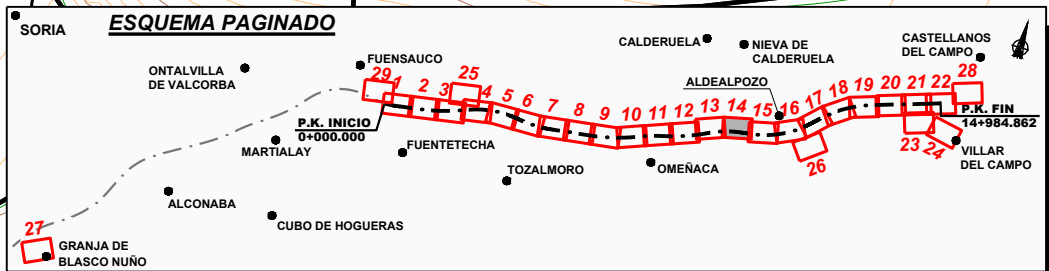
	Nº DE ORDEN DE FICHA DE EXPROPIACIÓN
	Nº DE PARCELA CATASTRAL
	Nº DE POLÍGONO CATASTRAL

P:\2017\160730_DOC_TECNICO\28_13-30-3220 (A-15) FUENSAUCO - VILLAR DEL CAMPO\03_GENERALES\01 PLANOS PARA APA\23_MJ_00_EXPRO_PLA_1000.DWG
 REALIZADO L.M.P. 29/04/22
 COMPROBADO J.M.C. 29/04/22
 APROBADO C.S.Z. 29/04/22
 REVISIÓN 1

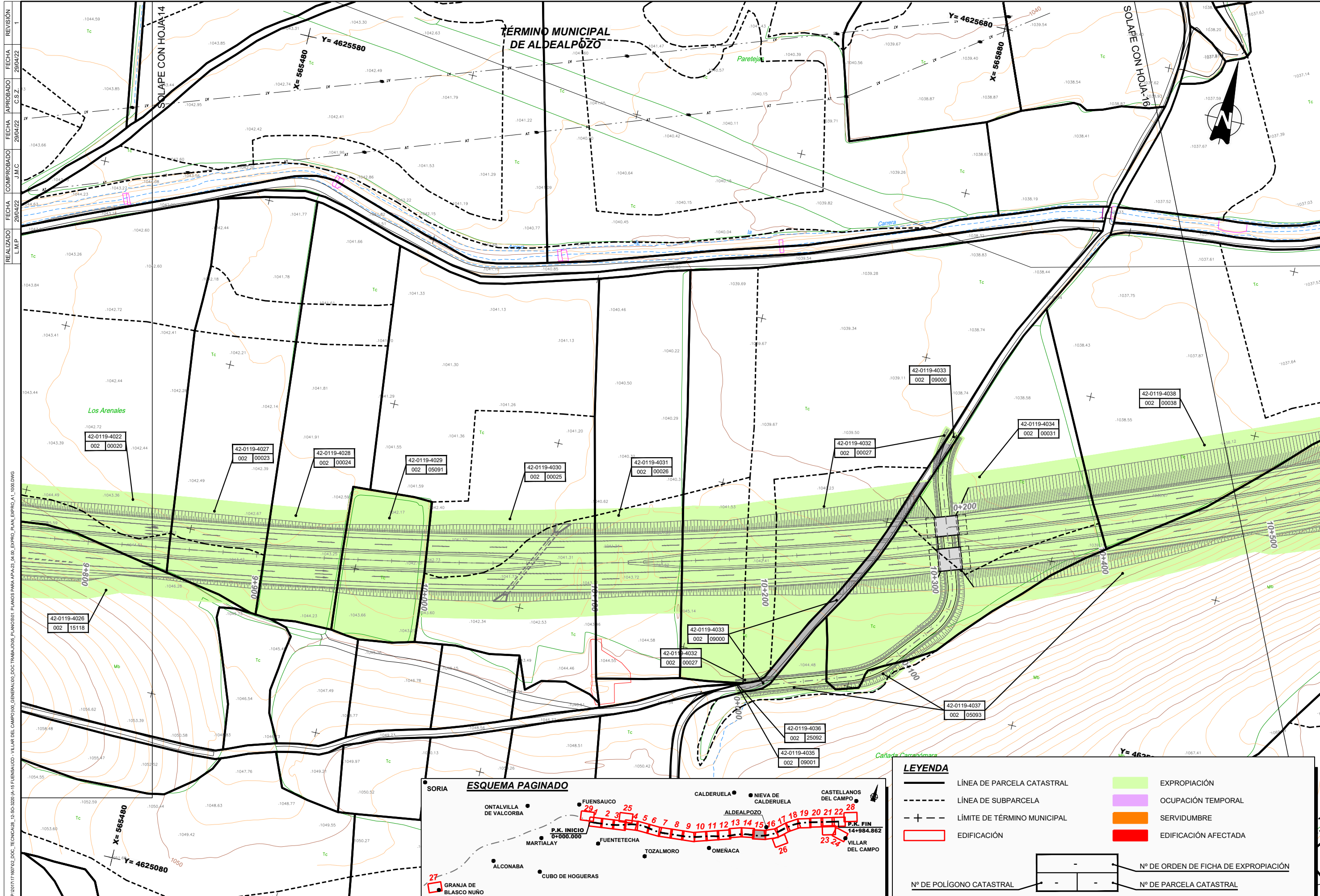




REALIZADO: L.M.P. 29/04/22
 COMPROBADO: J.M.C. 29/04/22
 APROBADO: C.S.Z. 29/04/22
 FECHA: 29/04/22
 REVISIÓN: 1



LEYENDA	
	LÍNEA DE PARCELA CATASTRAL
	LÍNEA DE SUBPARCELA
	LÍMITE DE TÉRMINO MUNICIPAL
	EDIFICACIÓN
	EXPROPIACIÓN
	OCUPACIÓN TEMPORAL
	SERVIDUMBRE
	EDIFICACIÓN AFECTADA
	Nº DE ORDEN DE FICHA DE EXPROPIACIÓN
	Nº DE POLÍGONO CATASTRAL
	Nº DE PARCELA CATASTRAL

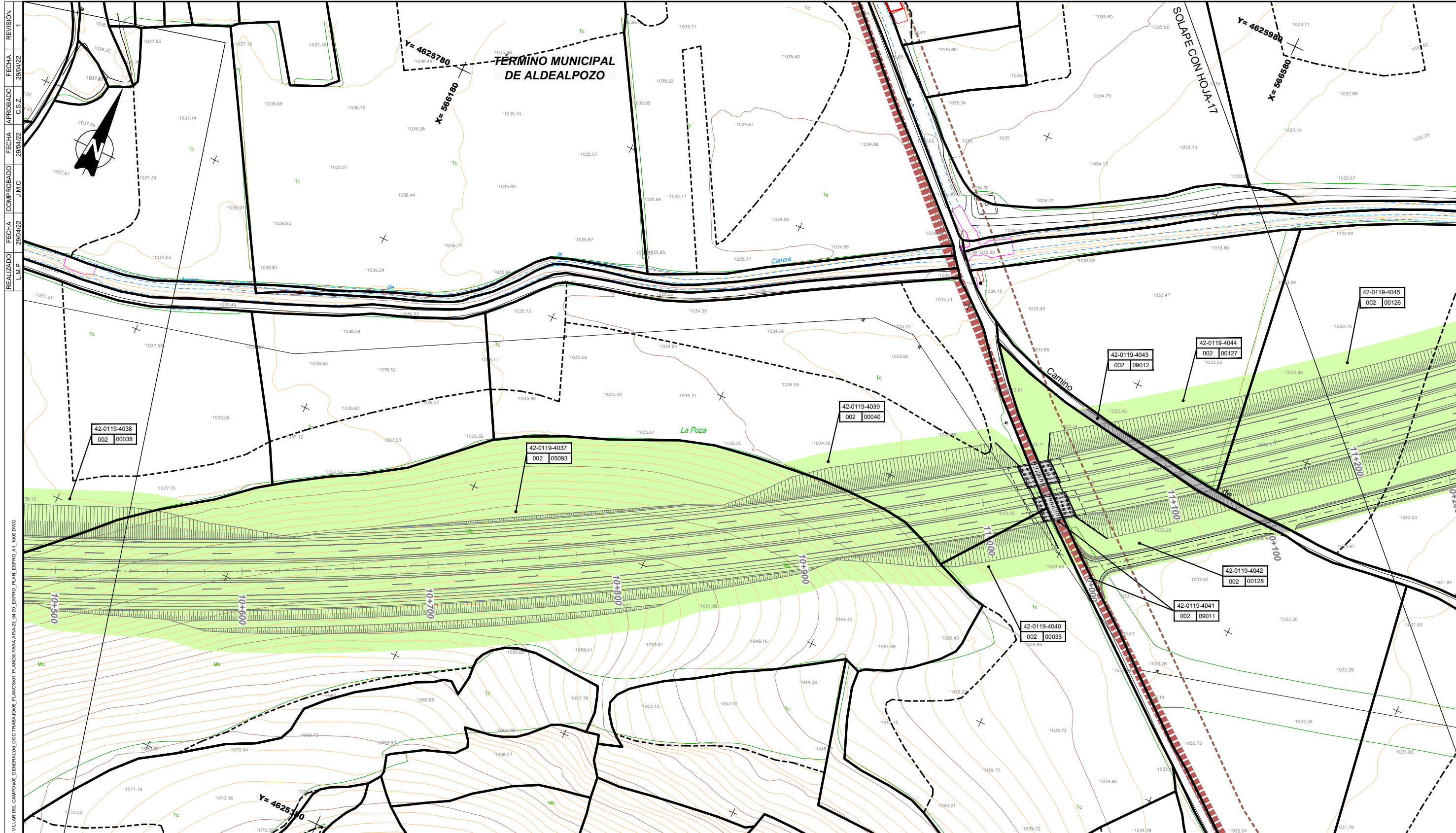


LEYENDA

	LÍNEA DE PARCELA CATASTRAL		EXPROPIACIÓN
	LÍNEA DE SUBPARCELA		OCUPACIÓN TEMPORAL
	LÍMITE DE TÉRMINO MUNICIPAL		SERVIDUMBRE
	EDIFICACIÓN		EDIFICACIÓN AFECTADA
Nº DE POLÍGONO CATASTRAL		Nº DE ORDEN DE FICHA DE EXPROPIACIÓN	
Nº DE PARCELA CATASTRAL		Nº DE PARCELA CATASTRAL	

REALIZADO: L.M.P. 29/04/22
 COMPROBADO: J.M.C. 29/04/22
 APROBADO: C.S.Z. 29/04/22
 FECHA: 29/04/22
 REVISIÓN: 1

P:\2017\1607\30_DOC_TECNICA\38_13-30-3220 (A-15) FUENSAUCO - VILLAR DEL CAMPO\30_GENERALES\PIANOS PARA ARA-23_JAI_00_EJEMPLO_PLAN_EXPRO_A1_1000.DWG

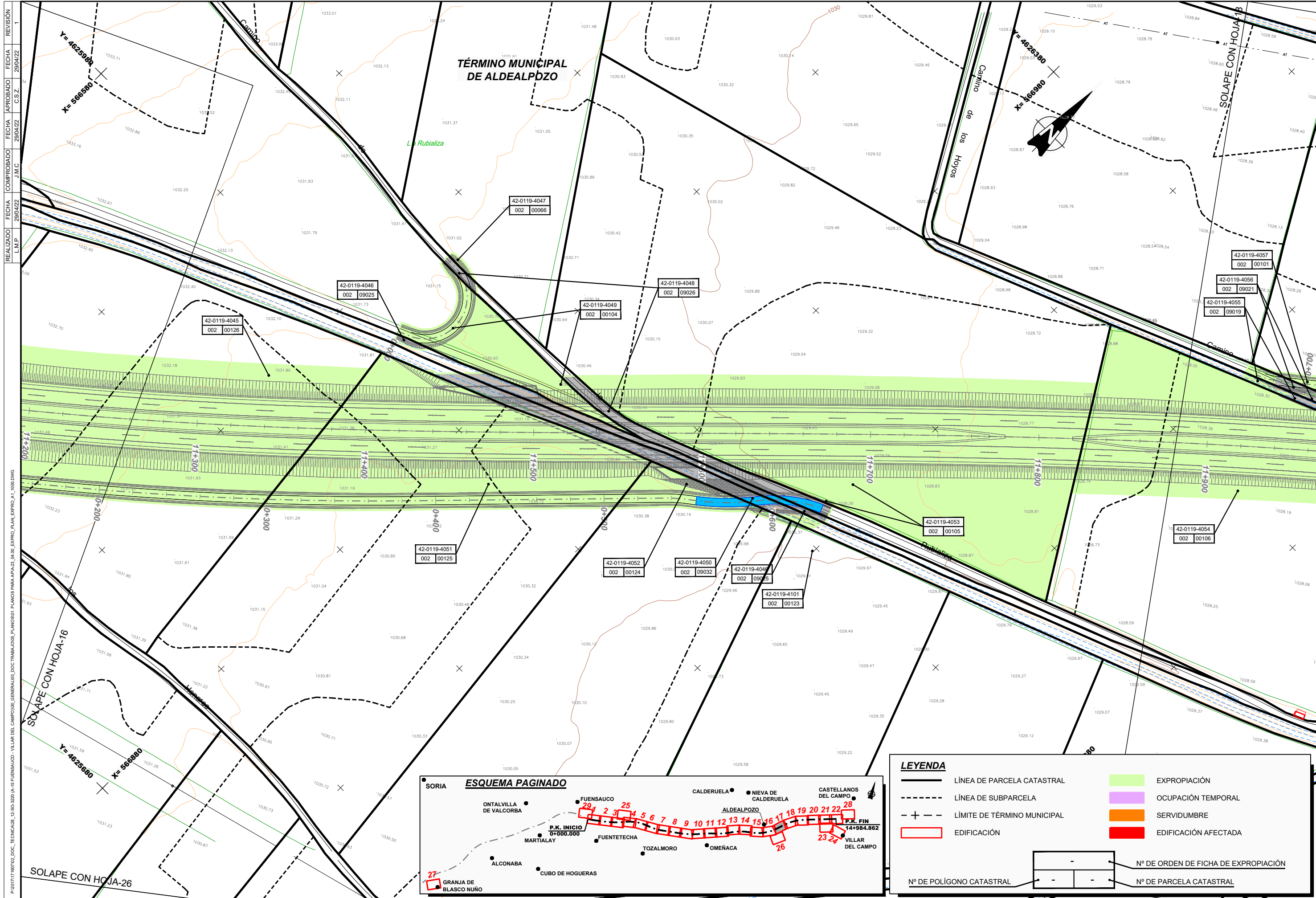


REALIZADO: L.M.P. 29/04/22
 COMPROBADO: J.M.C. 29/04/22
 APROBADO: C.S.Z. 29/04/22
 REVISIÓN: 1

P:\2017\1807\30_DOC\TECNICAS\30_13_50_3220 (A-15 FUENSAUCO - VILLAR DEL CAMPO)\30_GENERAL\301_PLANOS PARA APA\23_HOJA_01_EXPRO_PLAN_EXPRO_A1_1000.DWG



LEYENDA	
	LÍNEA DE PARCELA CATASTRAL
	LÍNEA DE SUBPARCELA
	LÍMITE DE TÉRMINO MUNICIPAL
	EDIFICACIÓN
	EXPROPIACIÓN
	OCUPACIÓN TEMPORAL
	SERVIDUMBRE
	EDIFICACIÓN AFECTADA
Nº DE POLÍGONO CATASTRAL	-
Nº DE ORDEN DE FICHA DE EXPROPIACIÓN	-
Nº DE PARCELA CATASTRAL	-



LEYENDA	
	LÍNEA DE PARCELA CATASTRAL
	LÍNEA DE SUBPARCELA
	LÍMITE DE TÉRMINO MUNICIPAL
	EDIFICACIÓN
	EXPROPIACIÓN
	OCUPACIÓN TEMPORAL
	SERVIDUMBRE
	EDIFICACIÓN AFECTADA
Nº DE ORDEN DE FICHA DE EXPROPIACIÓN	-
Nº DE POLÍGONO CATASTRAL	-
Nº DE PARCELA CATASTRAL	-

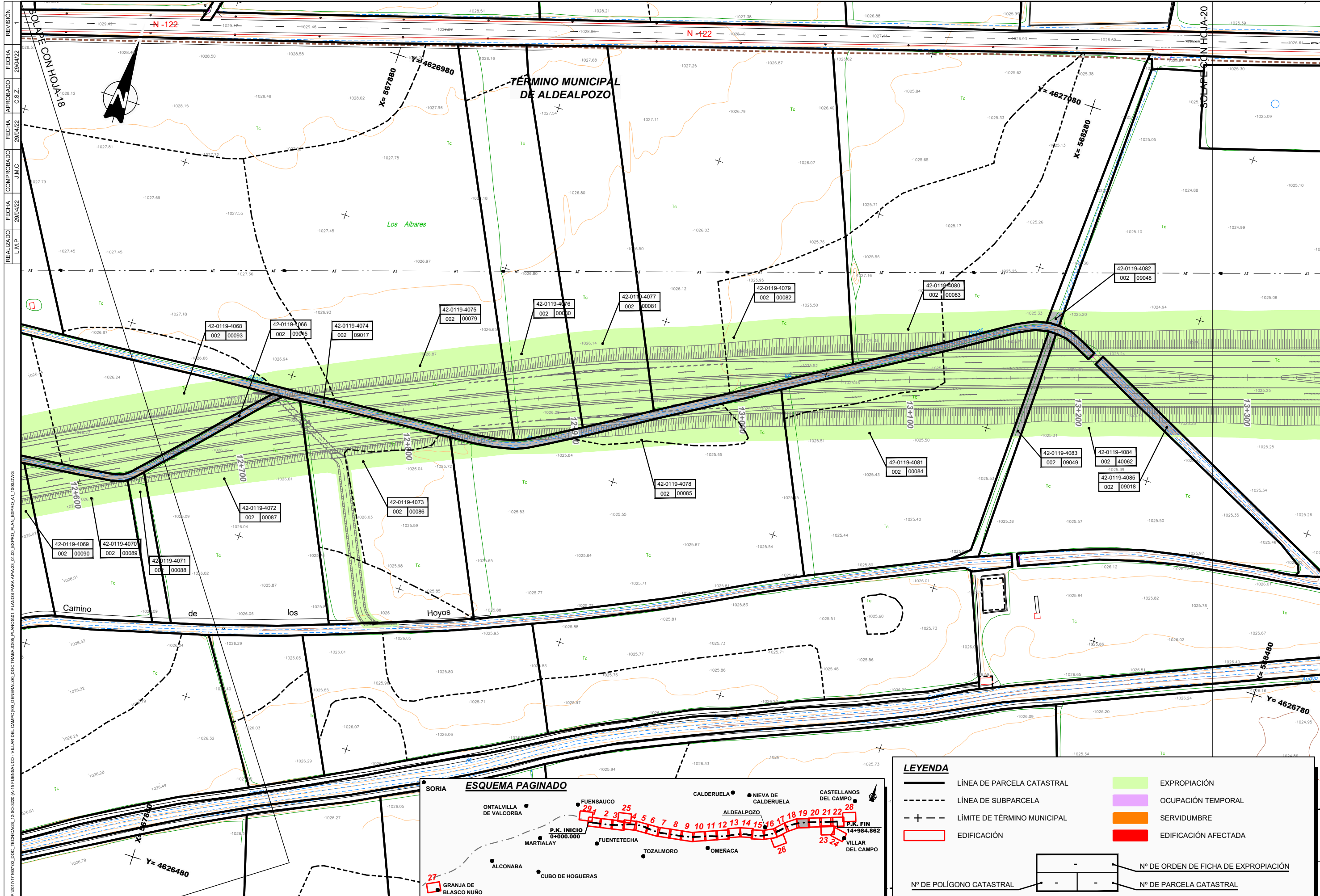
P:\2017\1607\30_DOC\TECNICAS\13-30-3220 (A-15 FUENSAUCO - VILLAR DEL CAMPO)\30_GENERALES\PIANOS\01_PIANOS PARA APA-23_D\00_EXP\PRO_PLAN_EXP\PRO_A1_1000.DWG
 REALIZADO L.M.P. 29/04/22
 COMPROBADO J.M.C. 29/04/22
 APROBADO C.S.Z. 29/04/22
 REVISIÓN 1



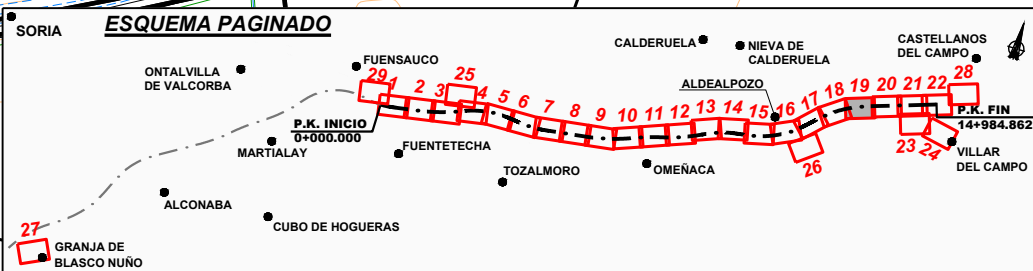
LEYENDA

	LÍNEA DE PARCELA CATASTRAL		EXPROPIACIÓN
	LÍNEA DE SUBPARCELA		OCUPACIÓN TEMPORAL
	LÍMITE DE TÉRMINO MUNICIPAL		SERVIDUMBRE
	EDIFICACIÓN		EDIFICACIÓN AFECTADA

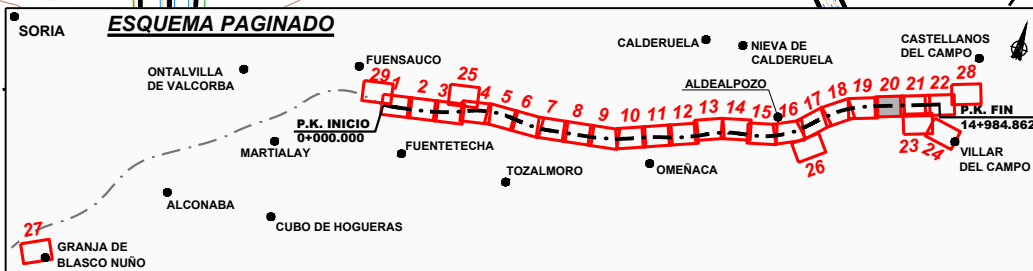
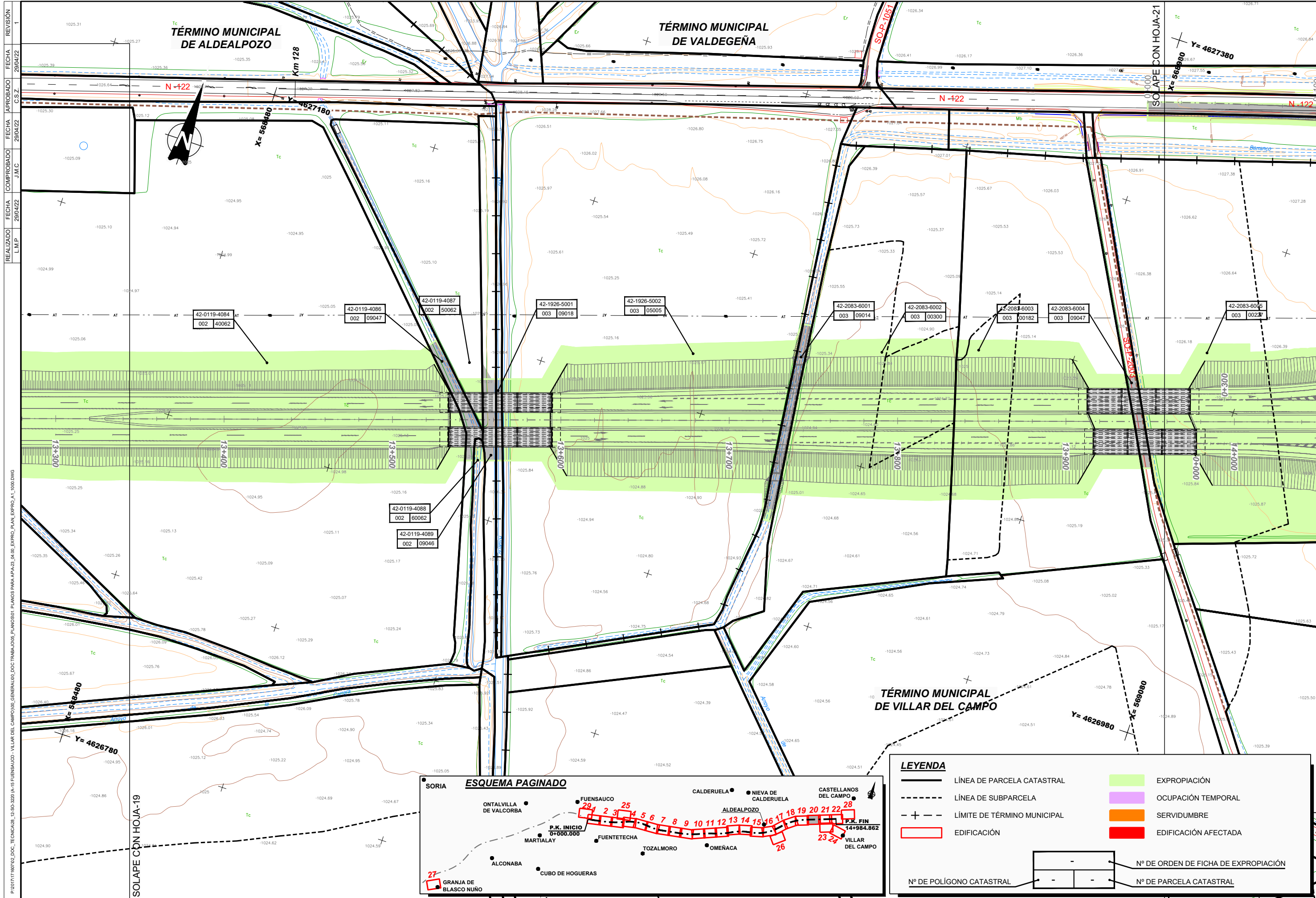
Nº DE ORDEN DE FICHA DE EXPROPIACIÓN	-
Nº DE POLÍGONO CATASTRAL	-
Nº DE PARCELA CATASTRAL	-



REVISIÓN: 1
 FECHA: 29/04/22
 APROBADO: C.S.Z.
 COMPROBADO: J.M.C.
 FECHA: 29/04/22
 REALIZADO: L.M.P.
 P:\2017\1607\30_DOC_TECNICAS\28_13_30_3220 (A-15 FUENSAUCO - VILLAR DEL CAMPO)\00_GENERAL\00_PLANOS PARA APRA\23_HOJA_EXPRO_PLAN_EXPRO_A1_1000.DWG



LEYENDA	
	LÍNEA DE PARCELA CATASTRAL
	LÍNEA DE SUBPARCELA
	LÍMITE DE TÉRMINO MUNICIPAL
	EDIFICACIÓN
	EXPROPIACIÓN
	OCUPACIÓN TEMPORAL
	SERVIDUMBRE
	EDIFICACIÓN AFECTADA
	Nº DE ORDEN DE FICHA DE EXPROPIACIÓN
	Nº DE PARCELA CATASTRAL

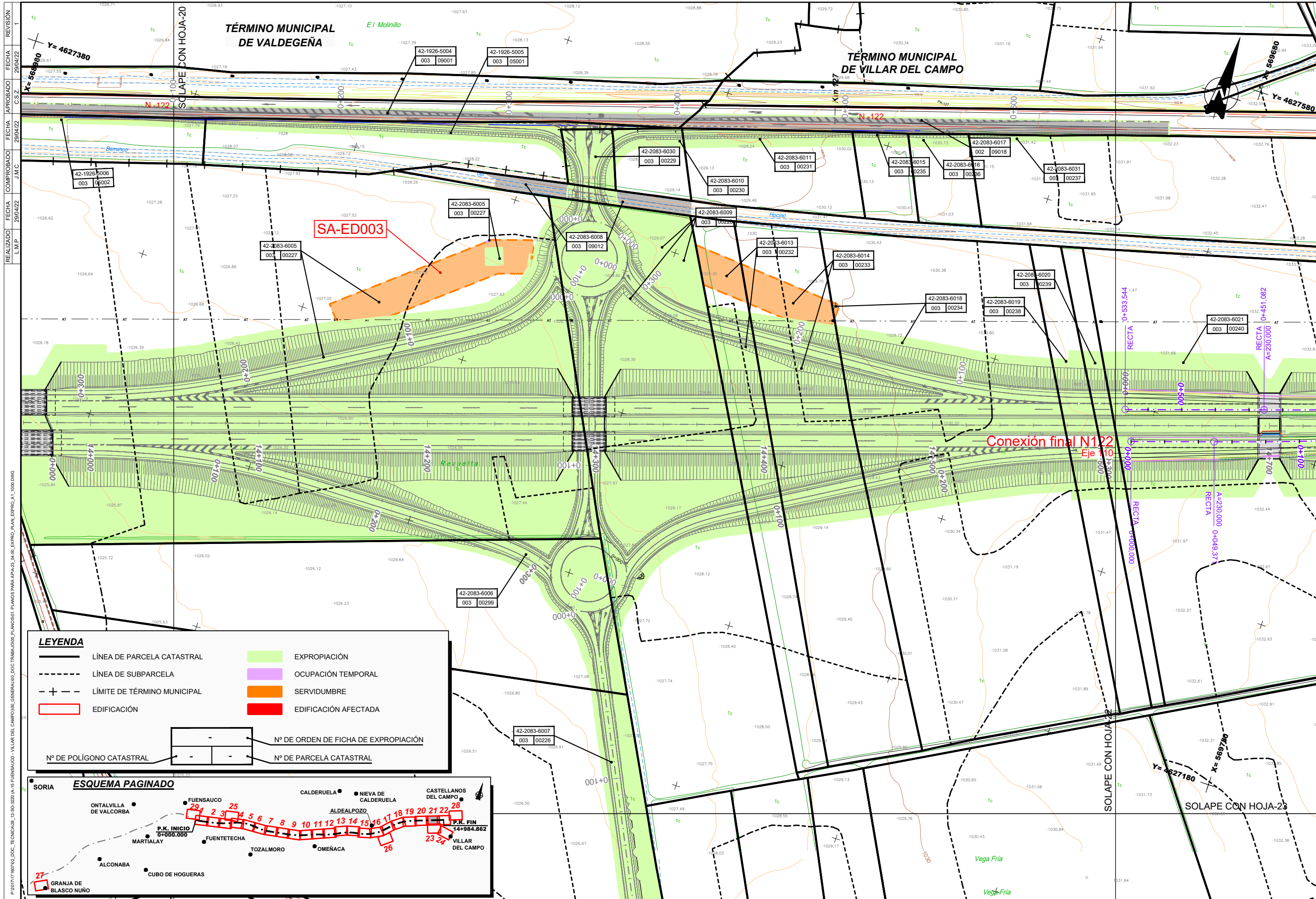


LEYENDA

	LÍNEA DE PARCELA CATASTRAL		EXPROPIACIÓN
	LÍNEA DE SUBPARCELA		OCUPACIÓN TEMPORAL
	LÍMITE DE TÉRMINO MUNICIPAL		SERVIDUMBRE
	EDIFICACIÓN		EDIFICACIÓN AFECTADA

Nº DE POLÍGONO CATASTRAL	-	Nº DE ORDEN DE FICHA DE EXPROPIACIÓN	-
Nº DE PARCELA CATASTRAL	-	Nº DE PARCELA CATASTRAL	-

REVISIÓN: 1
 FECHA: 29/04/22
 APROBADO: C.S.Z.
 COMPROBADO: J.M.C.
 REALIZADO: L.M.P.
 P:\2017\1607\30_DOC_TECNICAS\30_13_30_3220 (A-15) FUENSAUCO - VILLAR DEL CAMPO\301_PLANOS PARA APA\23_DWG_EXP\PRO_PLAN_EXP\PRO_A1_1000.DWG

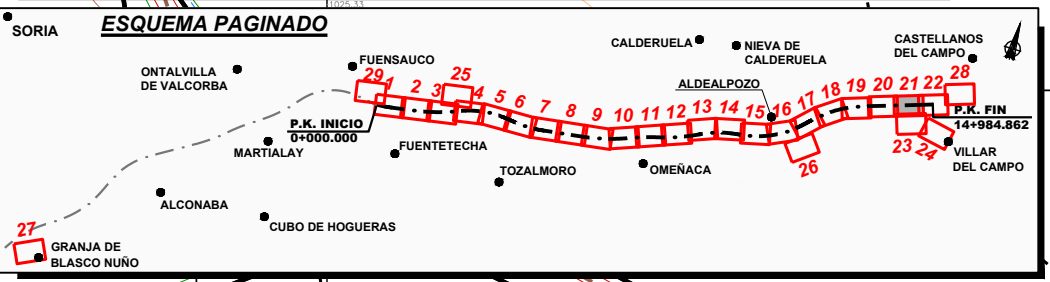


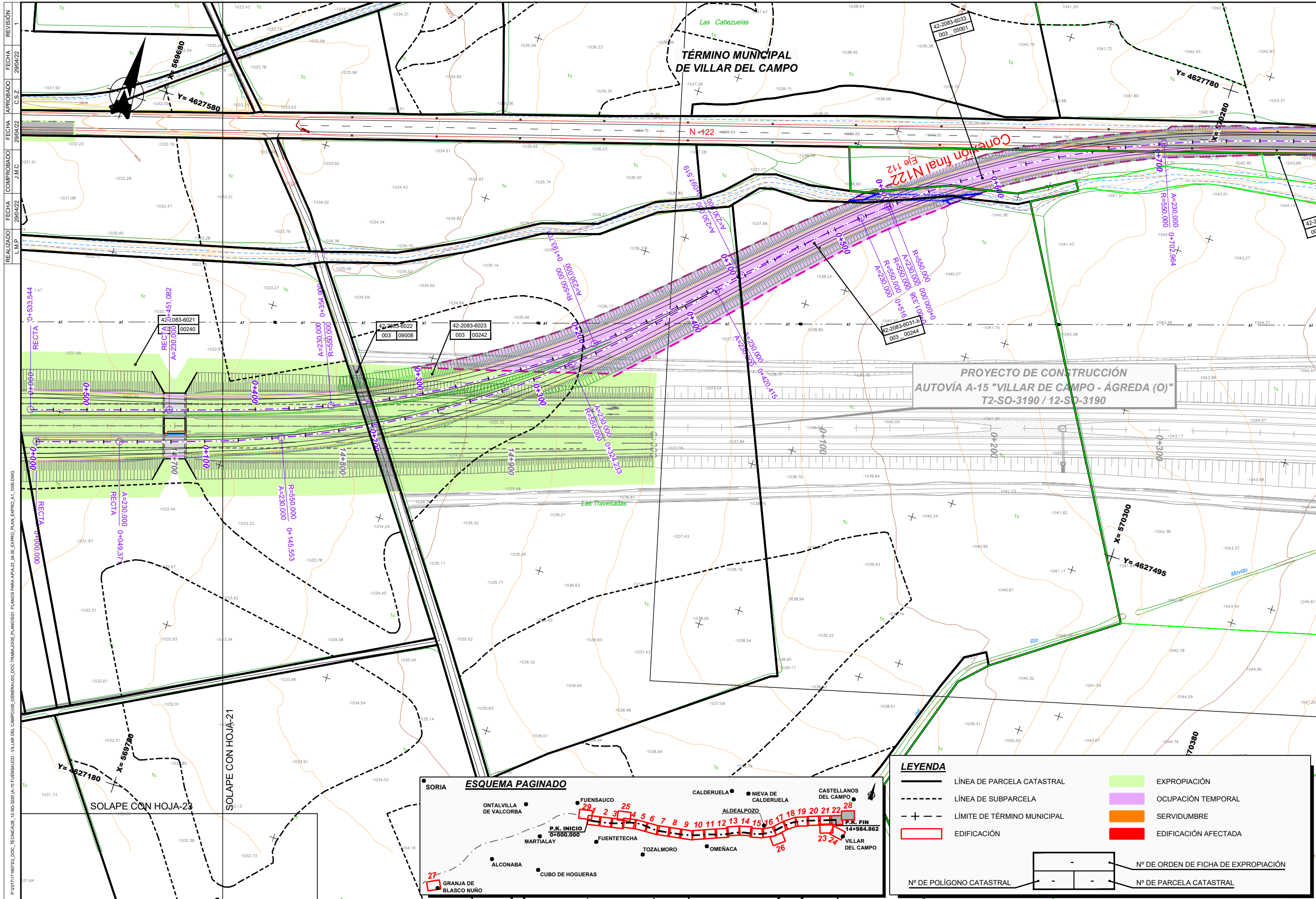
REVISIÓN: 1
 FECHA: 29/04/22
 APROBADO: C.S.Z.
 COMPROBADO: J.M.C.
 REALIZADO: L.M.P.
 P:\2017\1807\30_DOC_TECNICAS\30_13-30-3220-(A-15)FUENSAUCO-VILLAR DEL CAMPO\0301 PLANOS PARA APA-23_DWG_EXP\03 PLAN EXP\PRO_A1_1000.DWG

LEYENDA

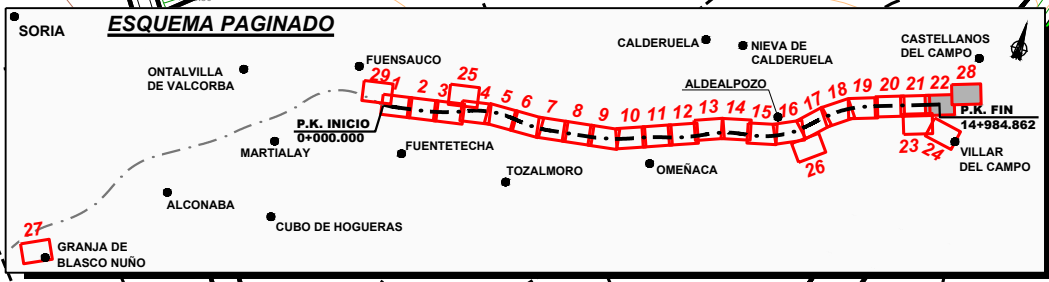
	LÍNEA DE PARCELA CATASTRAL		EXPROPIACIÓN
	LÍNEA DE SUBPARCELA		OCUPACIÓN TEMPORAL
	LÍMITE DE TÉRMINO MUNICIPAL		SERVIDUMBRE
	EDIFICACIÓN		EDIFICACIÓN AFECTADA

	Nº DE ORDEN DE FICHA DE EXPROPIACIÓN		Nº DE PARCELA CATASTRAL
	Nº DE POLÍGONO CATASTRAL		

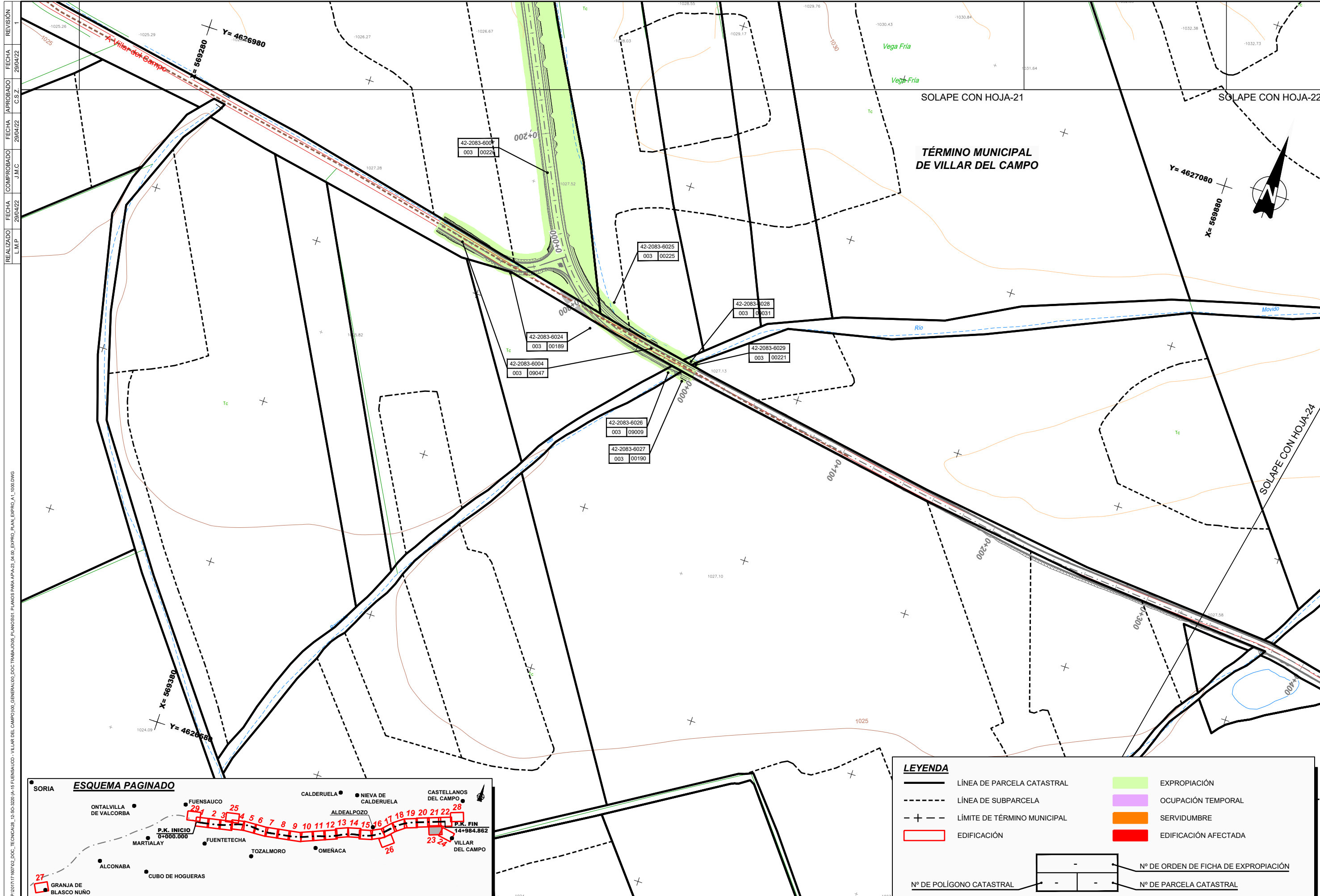




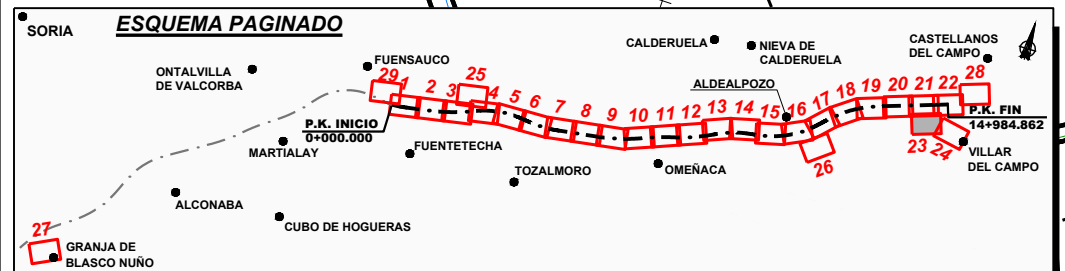
REVISIÓN	1
FECHA	29/04/22
APROBADO	C.S.Z.
FECHA	29/04/22
COMPROBADO	J.M.C.
FECHA	29/04/22
REALIZADO	L.M.P.



LEYENDA	
	LÍNEA DE PARCELA CATASTRAL
	LÍNEA DE SUBPARCELA
	LÍMITE DE TÉRMINO MUNICIPAL
	EDIFICACIÓN
	EXPROPIACIÓN
	OCUPACIÓN TEMPORAL
	SERVIDUMBRE
	EDIFICACIÓN AFECTADA
	Nº DE ORDEN DE FICHA DE EXPROPIACIÓN
	Nº DE POLÍGONO CATASTRAL
	Nº DE PARCELA CATASTRAL



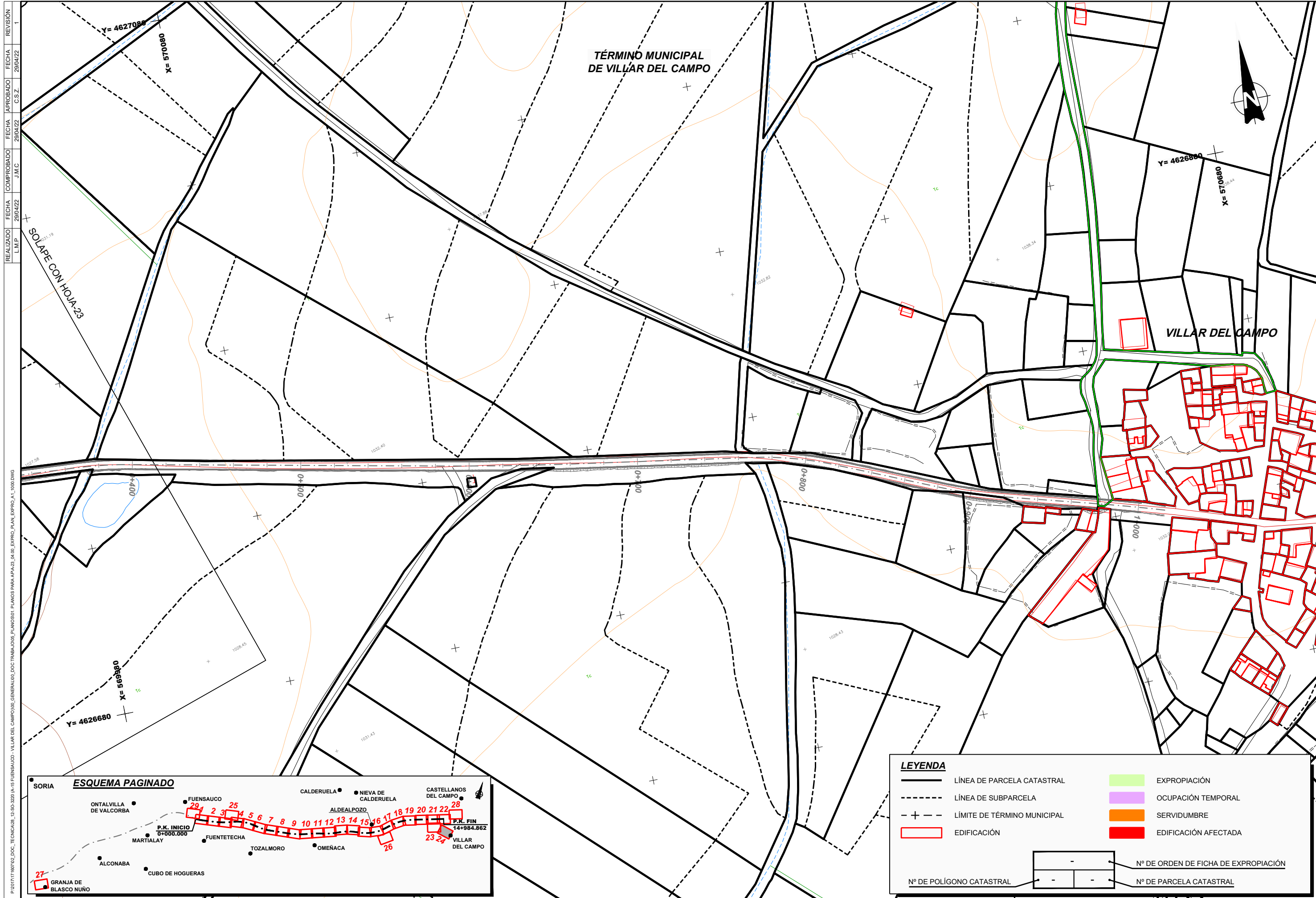
REALIZADO	FECHA	COMPROBADO	FECHA	APROBADO	FECHA	REVISIÓN
L.M.P.	29/04/22	J.M.C.	29/04/22	C.S.Z.	29/04/22	1



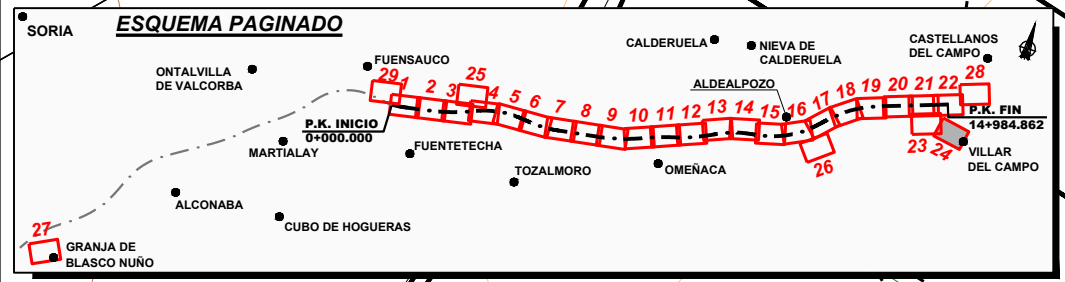
LEYENDA

	LÍNEA DE PARCELA CATASTRAL		EXPROPIACIÓN
	LÍNEA DE SUBPARCELA		OCUPACIÓN TEMPORAL
	LÍMITE DE TÉRMINO MUNICIPAL		SERVIDUMBRE
	EDIFICACIÓN		EDIFICACIÓN AFECTADA

Nº DE POLÍGONO CATASTRAL	-	Nº DE ORDEN DE FICHA DE EXPROPIACIÓN	-
		Nº DE PARCELA CATASTRAL	



P:\2017\1807\30_DOC\TECNICAS\30_13_30_3220 (A-15) FUENSAUCO - VILLAR DEL CAMPO\000_GENERAL\000_DOC TRABAJOS\01 PLANOS PARA APA-23_01_00_EJEMPLO_PLAN_EXPRO_A1_1000.DWG
 REALIZADO L.M.P. 29/04/22
 COMPROBADO J.M.C. 29/04/22
 APROBADO C.S.Z. 29/04/22
 FECHA REVISIÓN 1

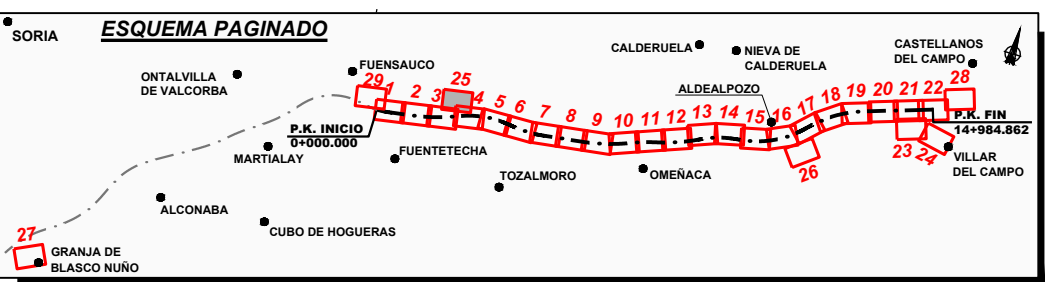


LEYENDA

- LÍNEA DE PARCELA CATASTRAL
- LÍNEA DE SUBPARCELA
- + LÍMITE DE TÉRMINO MUNICIPAL
- EDIFICACIÓN
- EXPROPIACIÓN
- OCUPACIÓN TEMPORAL
- SERVIDUMBRE
- EDIFICACIÓN AFECTADA

Nº DE POLÍGONO CATASTRAL	-	-	-	-	Nº DE ORDEN DE FICHA DE EXPROPIACIÓN
-	-	-	-	-	Nº DE PARCELA CATASTRAL

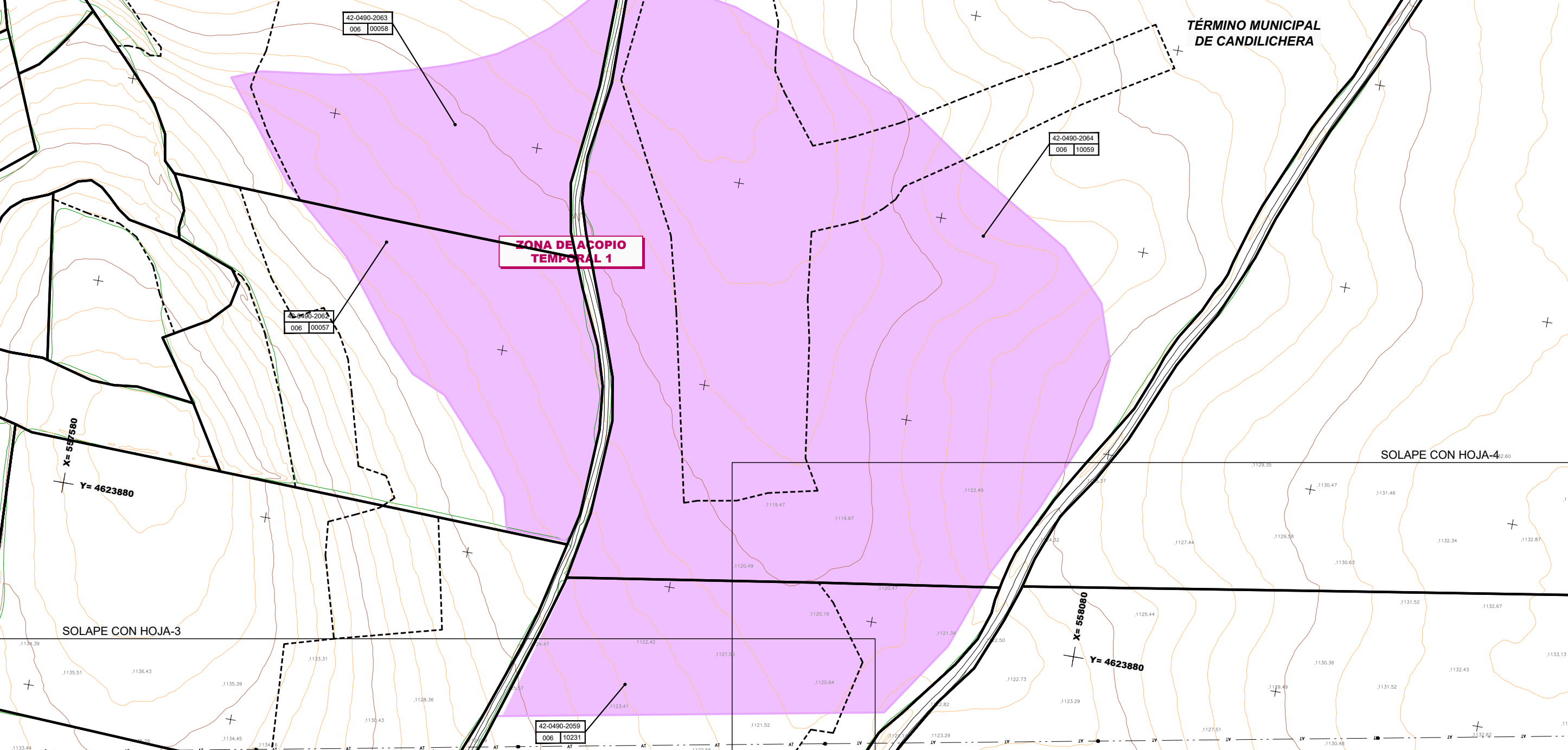
REALIZADO L.M.P. 29/04/22
 FECHA COMPROBADO J.M.C. 29/04/22
 APROBADO C.S.Z. 29/04/22
 REVISIÓN 1

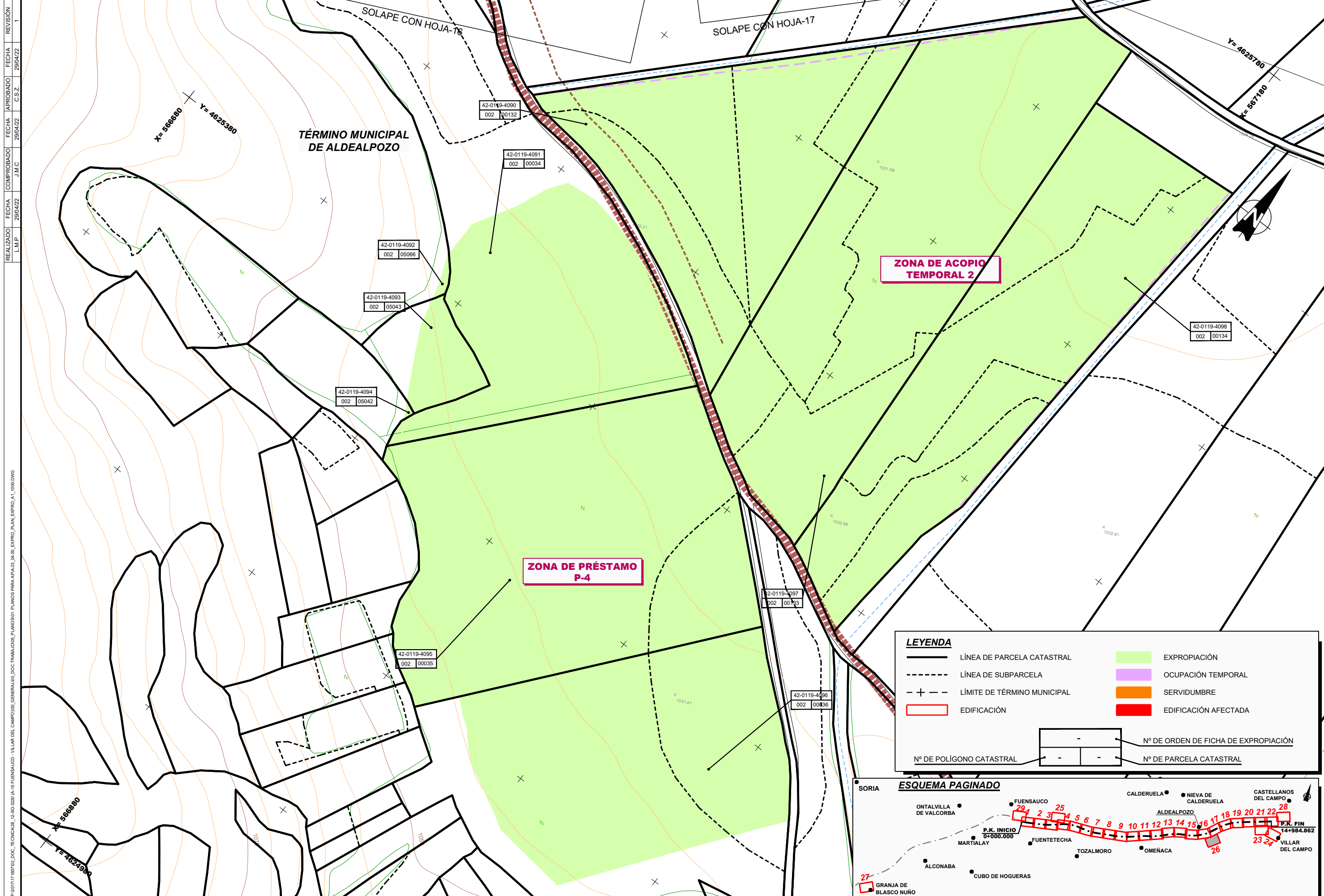


LEYENDA

	LÍNEA DE PARCELA CATASTRAL		EXPROPIACIÓN
	LÍNEA DE SUBPARCELA		OCUPACIÓN TEMPORAL
	LÍMITE DE TÉRMINO MUNICIPAL		SERVIDUMBRE
	EDIFICACIÓN		EDIFICACIÓN AFECTADA

	Nº DE ORDEN DE FICHA DE EXPROPIACIÓN
	Nº DE PARCELA CATASTRAL



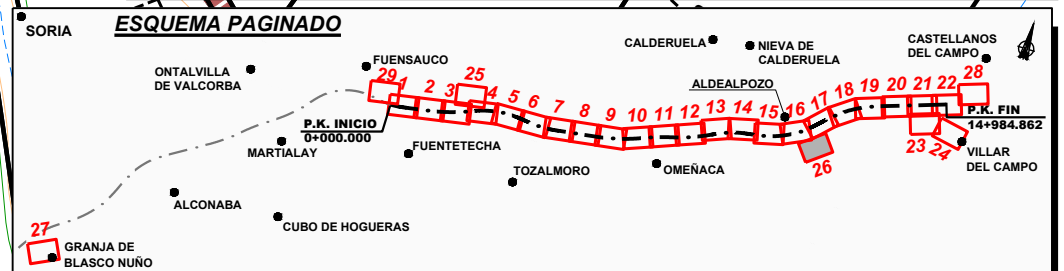


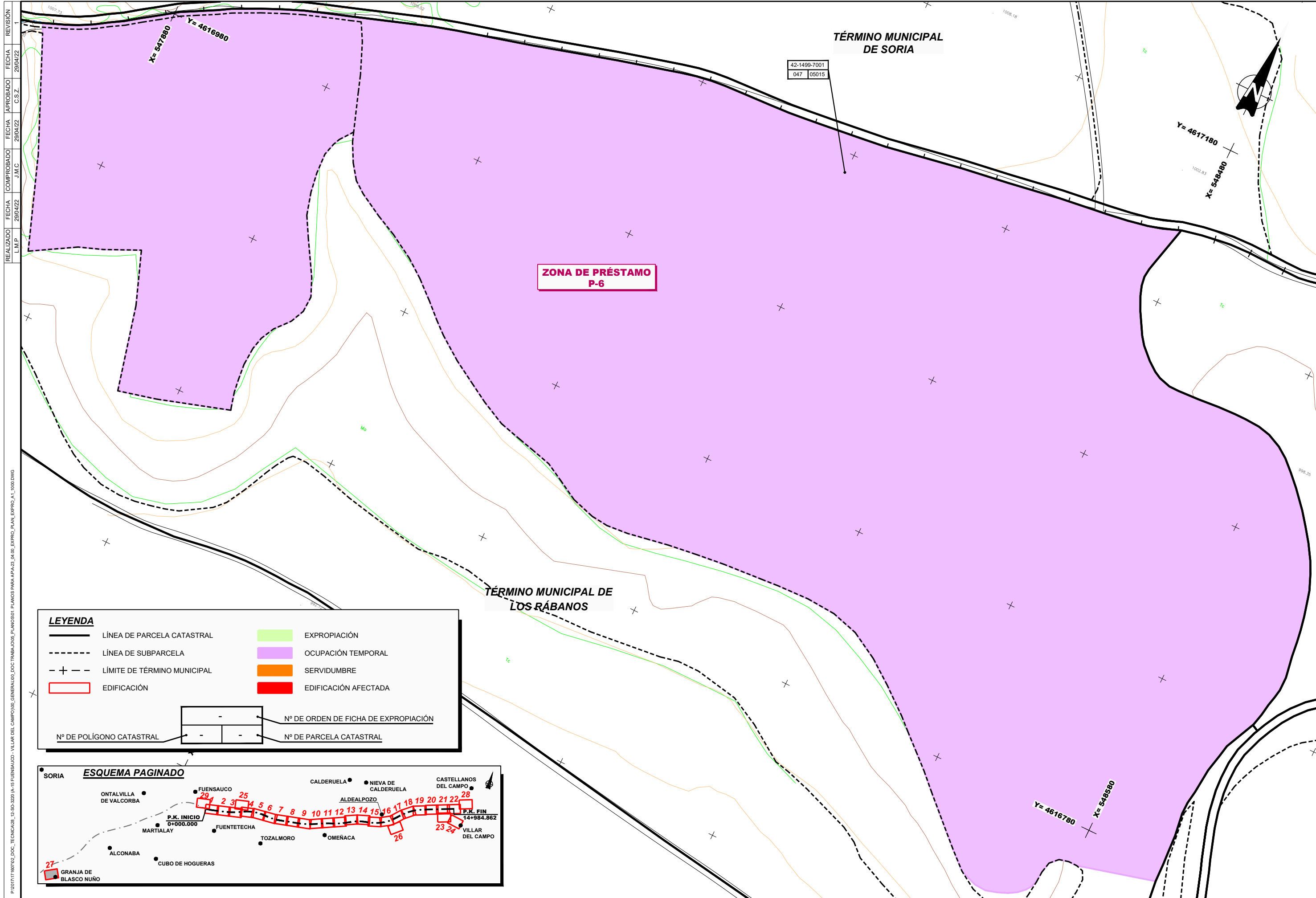
REALIZADO: L.M.P. 29/04/22
 COMPROBADO: J.M.C. 29/04/22
 APROBADO: C.S.Z. 29/04/22
 FECHA REVISIÓN: 1

LEYENDA

	LÍNEA DE PARCELA CATASTRAL		EXPROPIACIÓN
	LÍNEA DE SUBPARCELA		OCUPACIÓN TEMPORAL
	LÍMITE DE TÉRMINO MUNICIPAL		SERVIDUMBRE
	EDIFICACIÓN		EDIFICACIÓN AFECTADA

Nº DE POLÍGONO CATASTRAL	-	-	Nº DE ORDEN DE FICHA DE EXPROPIACIÓN
	-	-	Nº DE PARCELA CATASTRAL





REALIZADO L.M.P. 29/04/22
 COMPROBADO J.M.C. 29/04/22
 APROBADO C.S.Z. 29/04/22
 REVISIÓN FECHA 1 29/04/22

P:\2017\180730_DOC_TECNICA\28_13_30_3220 (A-15) FUENSAÚCO - VILLAR DEL CAMPO\00_GENERAL\00_PLANOS PARA APA\23_JM\00_EXP\PRO_PLAN_EXP\PRO_A1_1000.DWG

42-1499-7001
047 05015

ZONA DE PRÉSTAMO P-6

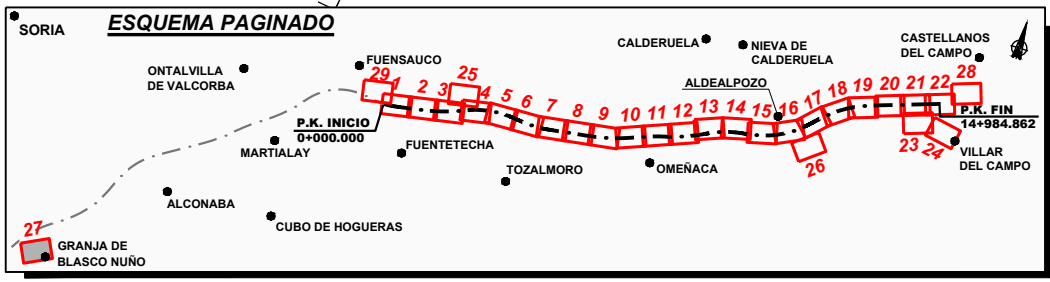
TÉRMINO MUNICIPAL DE SORIA

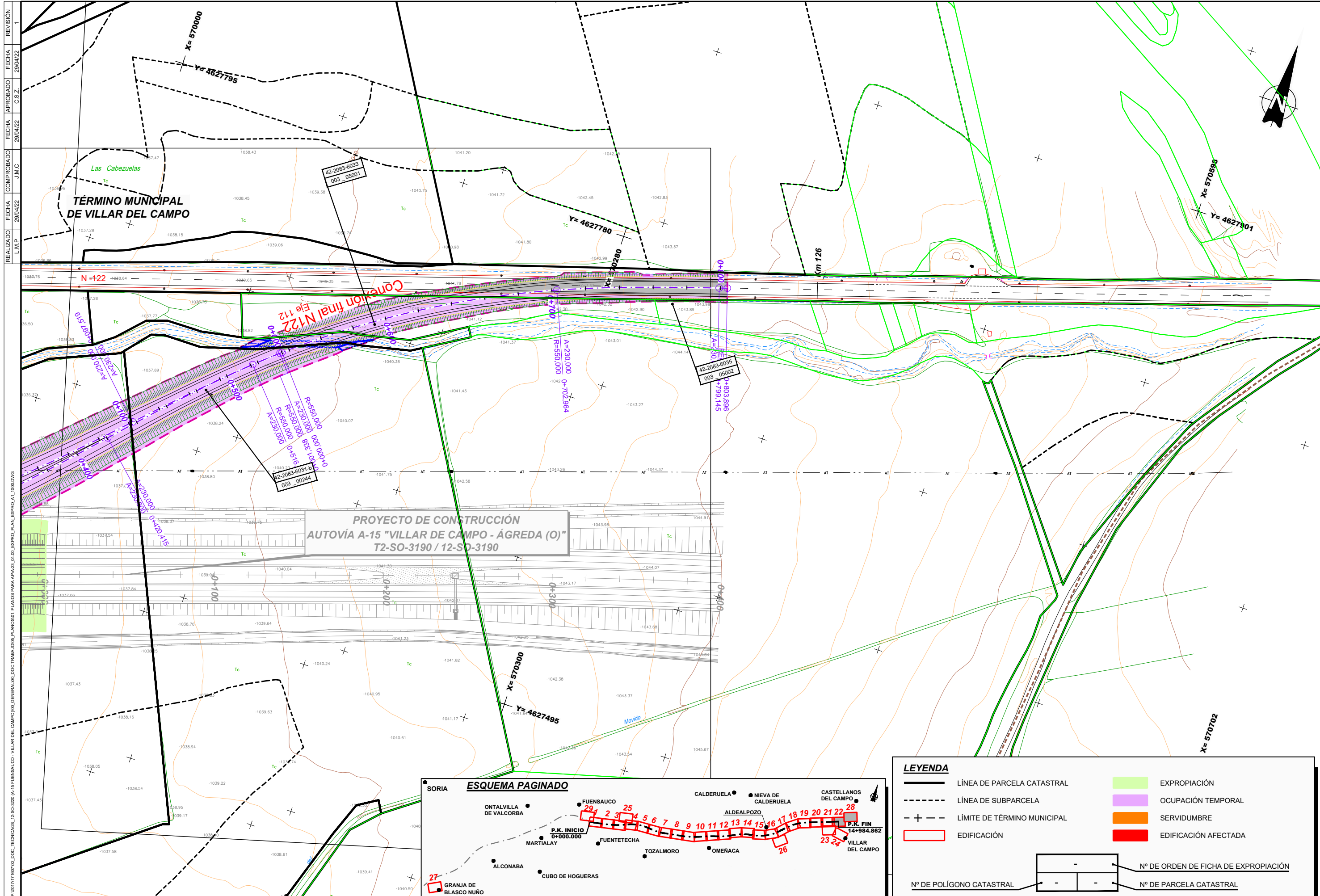
TÉRMINO MUNICIPAL DE LOS RÁBANOS

LEYENDA

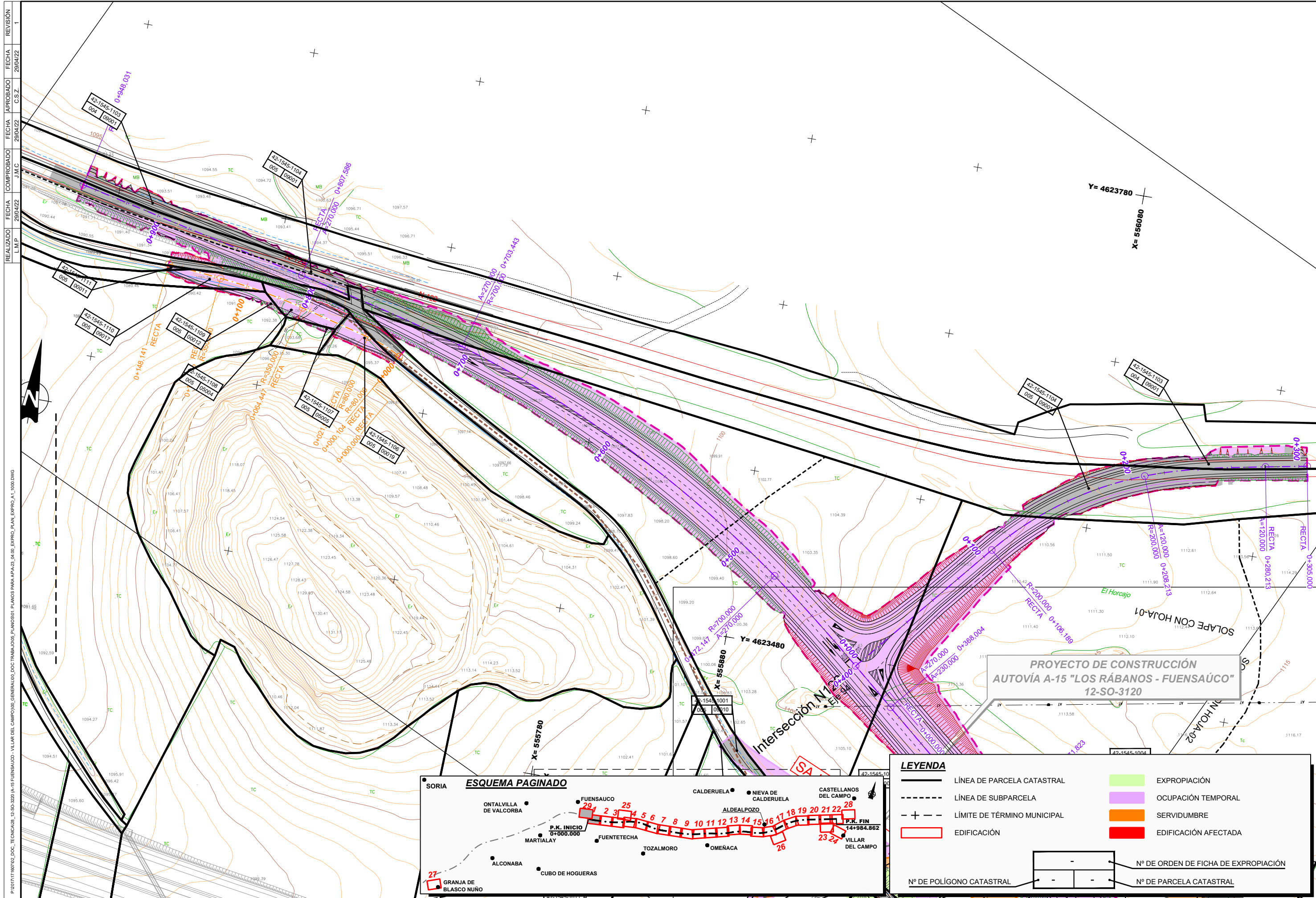
	LÍNEA DE PARCELA CATASTRAL		EXPROPIACIÓN
	LÍNEA DE SUBPARCELA		OCUPACIÓN TEMPORAL
	LÍMITE DE TÉRMINO MUNICIPAL		SERVIDUMBRE
	EDIFICACIÓN		EDIFICACIÓN AFECTADA

	Nº DE ORDEN DE FICHA DE EXPROPIACIÓN
	Nº DE PARCELA CATASTRAL
	Nº DE POLÍGONO CATASTRAL





LEYENDA									
	LÍNEA DE PARCELA CATASTRAL								
	LÍNEA DE SUBPARCELA								
	LÍMITE DE TÉRMINO MUNICIPAL								
	EDIFICACIÓN								
	EXPROPIACIÓN								
	OCUPACIÓN TEMPORAL								
	SERVIDUMBRE								
	EDIFICACIÓN AFECTADA								
<table border="1" style="width: 100%;"> <tr> <td>Nº DE POLÍGONO CATASTRAL</td> <td>-</td> <td>Nº DE ORDEN DE FICHA DE EXPROPIACIÓN</td> <td>-</td> </tr> <tr> <td></td> <td></td> <td>Nº DE PARCELA CATASTRAL</td> <td>-</td> </tr> </table>		Nº DE POLÍGONO CATASTRAL	-	Nº DE ORDEN DE FICHA DE EXPROPIACIÓN	-			Nº DE PARCELA CATASTRAL	-
Nº DE POLÍGONO CATASTRAL	-	Nº DE ORDEN DE FICHA DE EXPROPIACIÓN	-						
		Nº DE PARCELA CATASTRAL	-						



REALIZADO: L.M.P.
 FECHA: 29/04/22
 COMPROBADO: J.M.C.
 FECHA: 29/04/22
 APROBADO: C.S.Z.
 FECHA: 29/04/22
 REVISIÓN: 1

**PROYECTO DE CONSTRUCCIÓN
 AUTOVÍA A-15 "LOS RÁBANOS - FUENSAÚCO"
 12-SO-3120**



LEYENDA	
	LÍNEA DE PARCELA CATASTRAL
	LÍNEA DE SUBPARCELA
	LÍMITE DE TÉRMINO MUNICIPAL
	EDIFICACIÓN
	EXPROPIACIÓN
	OCUPACIÓN TEMPORAL
	SERVIDUMBRE
	EDIFICACIÓN AFECTADA
	Nº DE ORDEN DE FICHA DE EXPROPIACIÓN
	Nº DE POLÍGONO CATASTRAL
	Nº DE PARCELA CATASTRAL