

TERMINO MUNICIPAL DE LEZUZA
Polígono 48

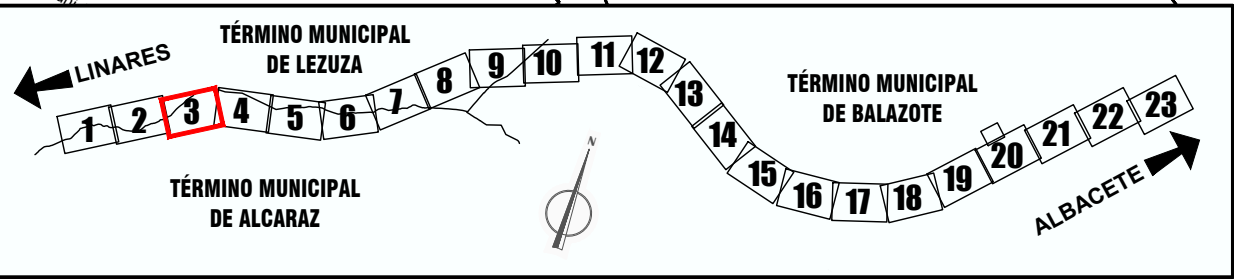
02.0432.013
48 9009

02.0432.021
48 3

02.0432.014
104 3

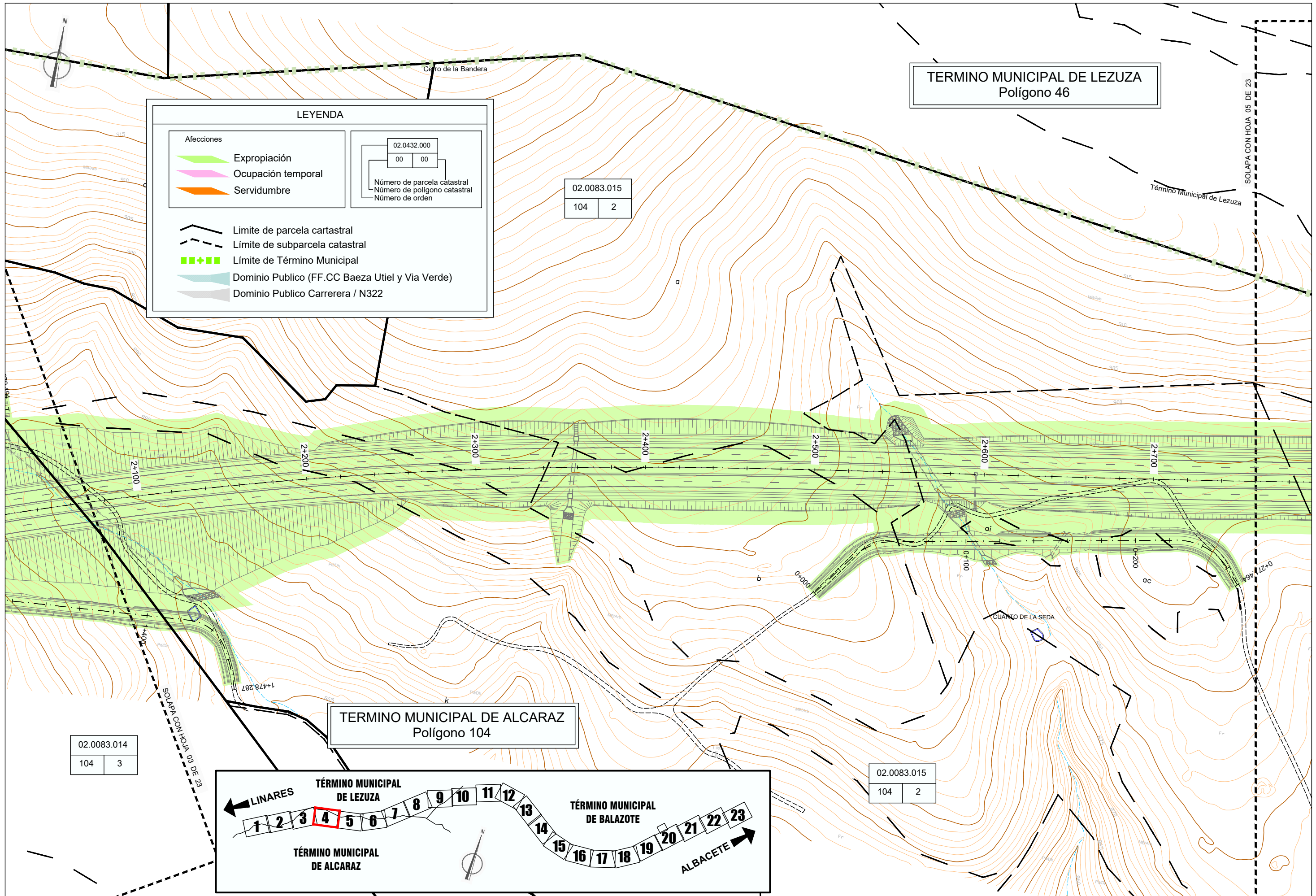
02.0432.014
104 3

TERMINO MUNICIPAL DE ALCARAZ
Polígono 104



LEYENDA

| | | | | | | | | |
|--|---|---|-------------|--|----|----|--|--|
| Afecciones | | <table border="1"> <tr> <td colspan="2">02.0432.000</td> </tr> <tr> <td>00</td> <td>00</td> </tr> <tr> <td colspan="2">Número de parcela catastral Número de polígono catastral Número de orden</td> </tr> </table> | 02.0432.000 | | 00 | 00 | Número de parcela catastral Número de polígono catastral Número de orden | |
| 02.0432.000 | | | | | | | | |
| 00 | 00 | | | | | | | |
| Número de parcela catastral Número de polígono catastral Número de orden | | | | | | | | |
| | Expropiación | | | | | | | |
| | Ocupación temporal | | | | | | | |
| | Servidumbre | | | | | | | |
| | Límite de parcela catastral | | | | | | | |
| | Límite de subparcela catastral | | | | | | | |
| | Límite de Término Municipal | | | | | | | |
| | Dominio Publico (FF.CC Baeza Utiel y Via Verde) | | | | | | | |
| | Dominio Publico Carrerera / N322 | | | | | | | |



LEYENDA

Afecciones

- Expropiación
- Ocupación temporal
- Servidumbre

Límite de parcela catastral
 Límite de subparcela catastral
 Límite de Término Municipal
 Dominio Publico (FF.CC Baeza Utiel y Via Verde)
 Dominio Publico Carrerera / N322

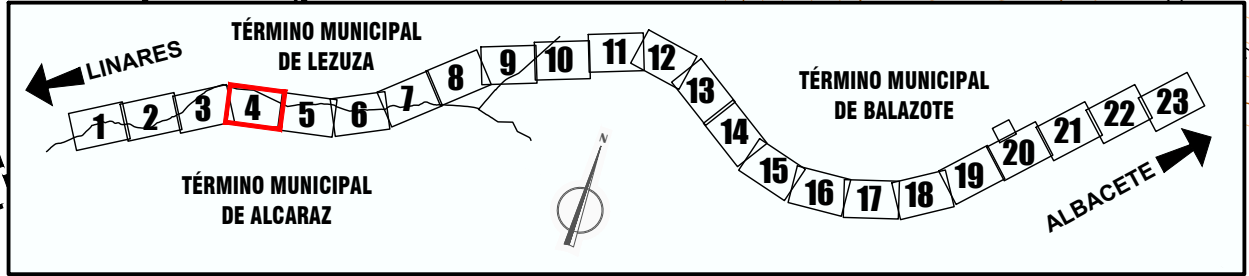
| |
|------------------------------|
| 02.0432.000 |
| 00 00 |
| Número de parcela catastral |
| Número de polígono catastral |
| Número de orden |

| |
|-------------|
| 02.0083.015 |
| 104 2 |

| |
|-------------|
| 02.0083.014 |
| 104 3 |

TERMINO MUNICIPAL DE ALCARAZ
Polígono 104

| |
|-------------|
| 02.0083.015 |
| 104 2 |



MINISTERIO DE TRANSPORTES, MOVILIDAD Y AGENDA URBANA

SECRETARIA DE ESTADO DE TRANSPORTES, MOVILIDAD Y AGENDA URBANA
SECRETARIA GENERAL DE INFRAESTRUCTURAS
DIRECCION GENERAL DE CARRETERAS

DEMARCACION DE CARRETERAS DEL ESTADO EN CASTILLA LA MANCHA

EL INGENIERO DIRECTOR DEL PROYECTO:
D. SANTIAGO GARCIA GALLARDO

EL INGENIERO AUTOR DEL PROYECTO:
D. EDUARDO RODRIGUEZ PRIETO



ESCALAS: 1 / 1000
ORIGINALES UNE A-1

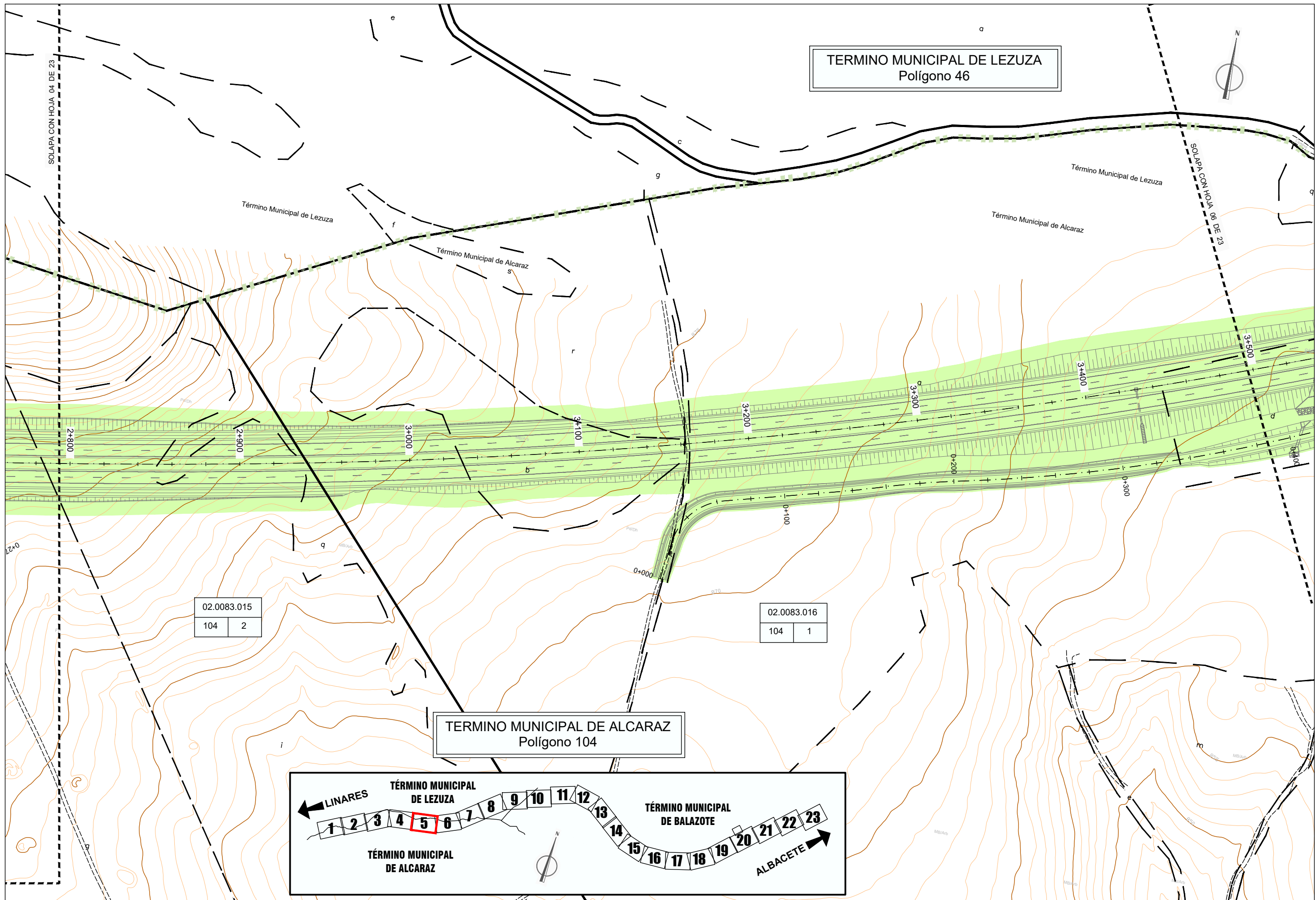
TITULO DEL PROYECTO: PROYECTO DE CONSTRUCCIÓN. AUTOVÍA A-32 LINARES - ALBACETE. TRAMO: ENLACE CON LA CM-313 - BALAZOTE OESTE

FECHA: JUNIO 2017
CLAVE: 12-AB-4540

DESIGNACION:

EXPROPIACIONES PLANTA GENERAL

NUMERO DE PLANO: A20 - 4.1
HOJA: 4 DE 23

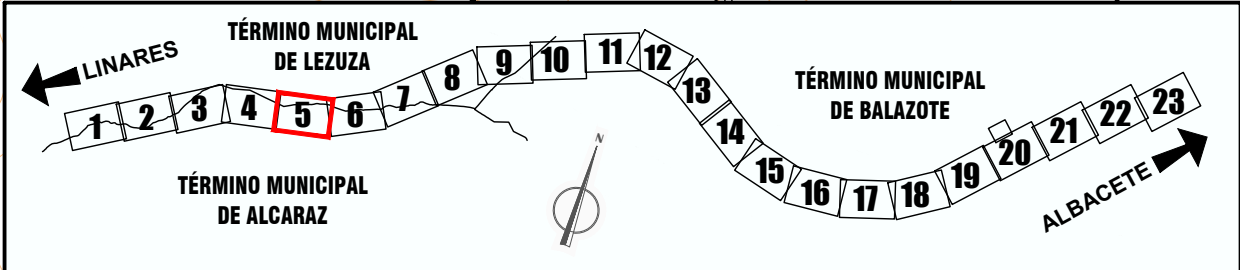


TERMINO MUNICIPAL DE LEZUZA
Polígono 46

02.0083.015
104 | 2

02.0083.016
104 | 1

TERMINO MUNICIPAL DE ALCARAZ
Polígono 104



MINISTERIO DE TRANSPORTES, MOVILIDAD Y AGENDA URBANA

SECRETARIA DE ESTADO DE TRANSPORTES, MOVILIDAD Y AGENDA URBANA
SECRETARIA GENERAL DE INFRAESTRUCTURAS
DIRECCION GENERAL DE CARRETERAS

DEMARCACION DE CARRETERAS DEL ESTADO EN CASTILLA LA MANCHA

EL INGENIERO DIRECTOR DEL PROYECTO:
D. SANTIAGO GARCIA GALLARDO

EL INGENIERO AUTOR DEL PROYECTO:
D. EDUARDO RODRIGUEZ PRIETO



ESCALAS: 1 / 1000
ORIGINALES UNE A-1

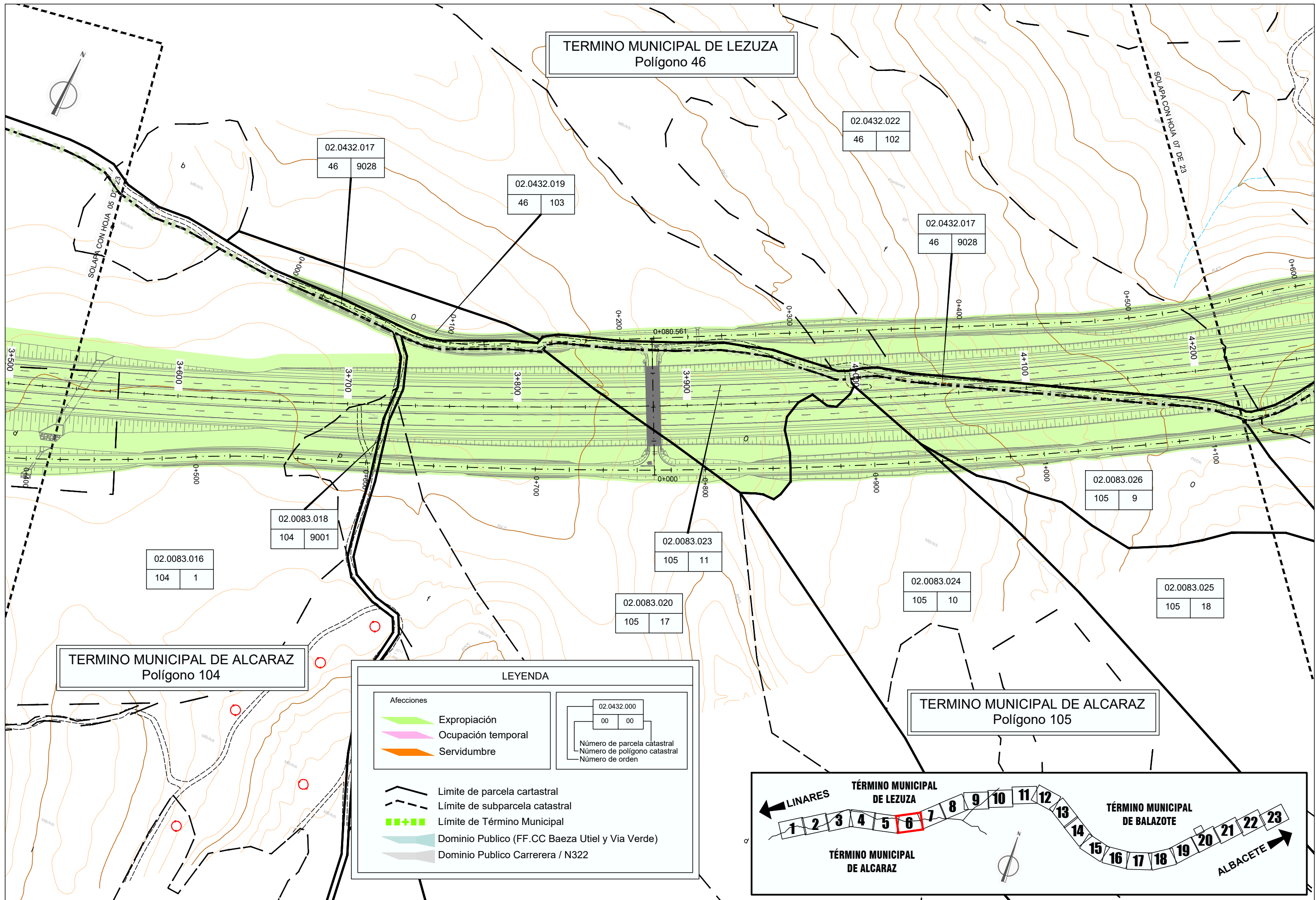
TITULO DEL PROYECTO: PROYECTO DE CONSTRUCCIÓN. AUTOVÍA A-32 LINARES - ALBACETE. TRAMO: ENLACE CON LA CM-313 - BALAZOTE OESTE

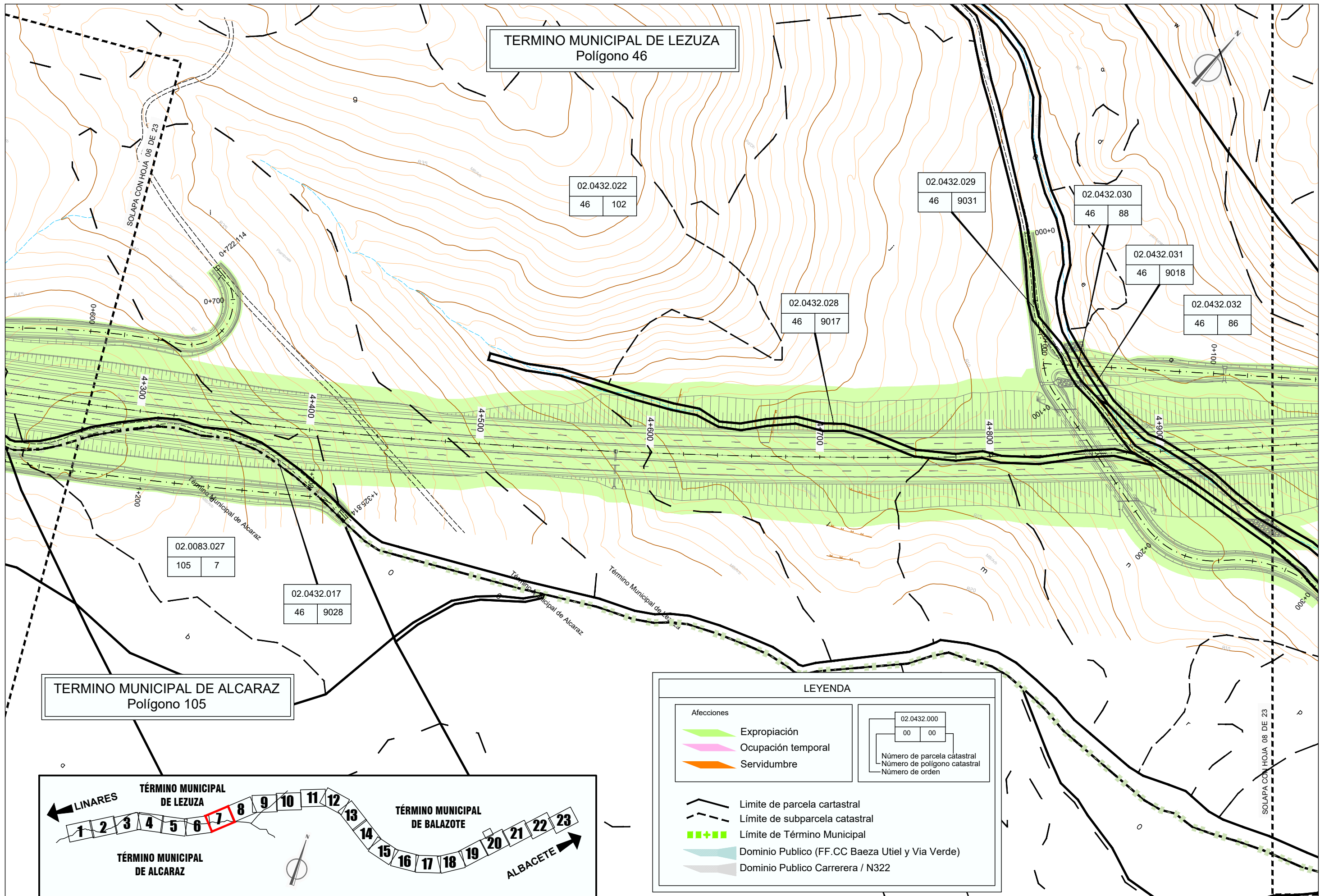
FECHA: JUNIO 2017
CLAVE: 12-AB-4540

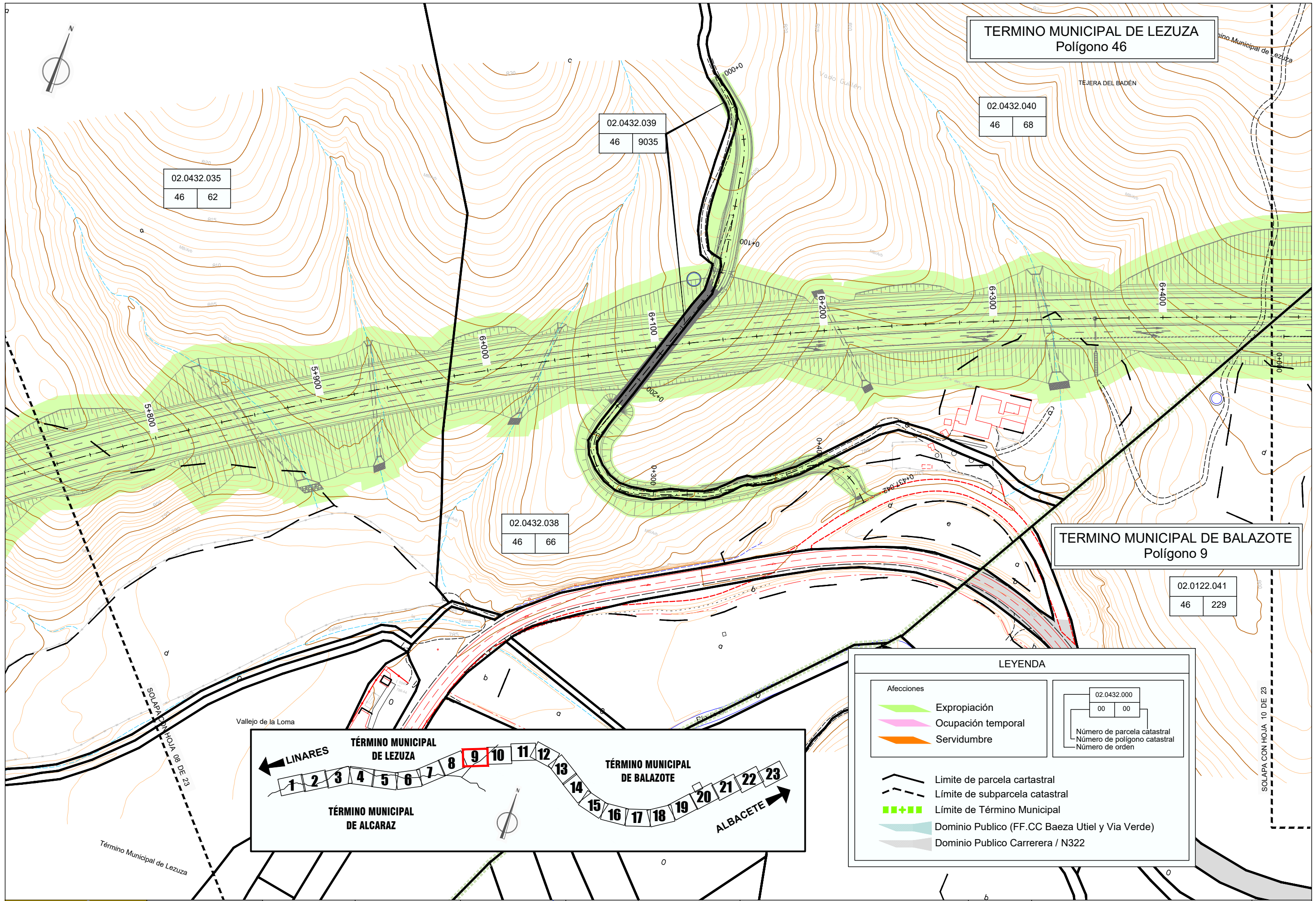
DESIGNACION:

EXPROPIACIONES PLANTA GENERAL

NUMERO DE PLANO: A20 - 4.1
HOJA: 5 DE 23







TERMINO MUNICIPAL DE LEZUZA
Polígono 46

02.0432.040
46 68

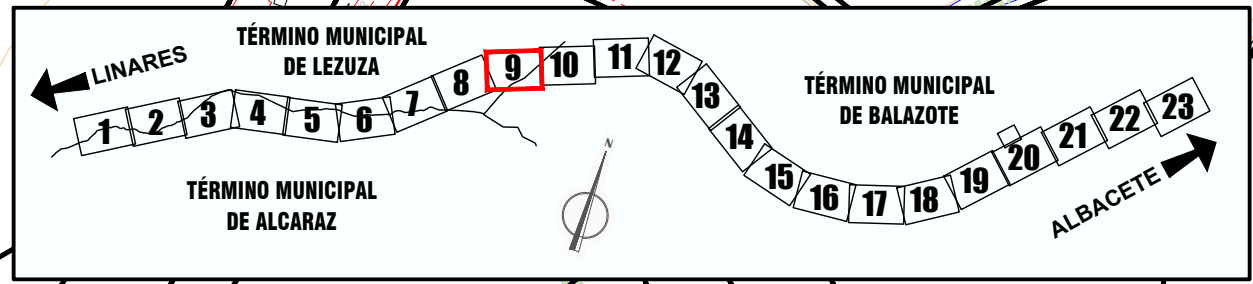
02.0432.035
46 62

02.0432.039
46 9035

02.0432.038
46 66

TERMINO MUNICIPAL DE BALAZOTE
Polígono 9

02.0122.041
46 229



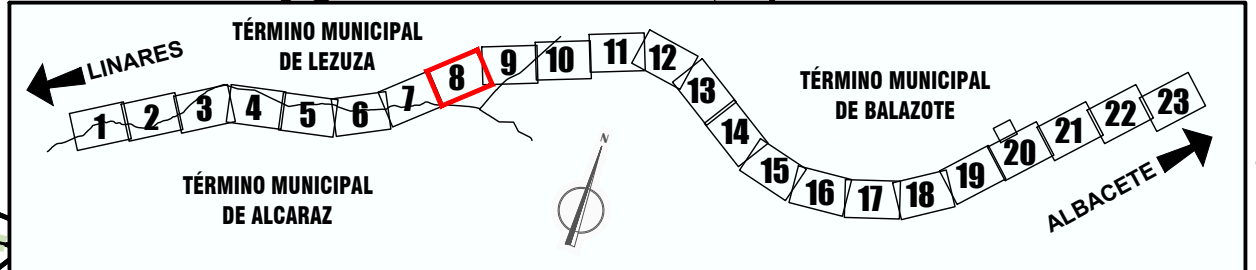
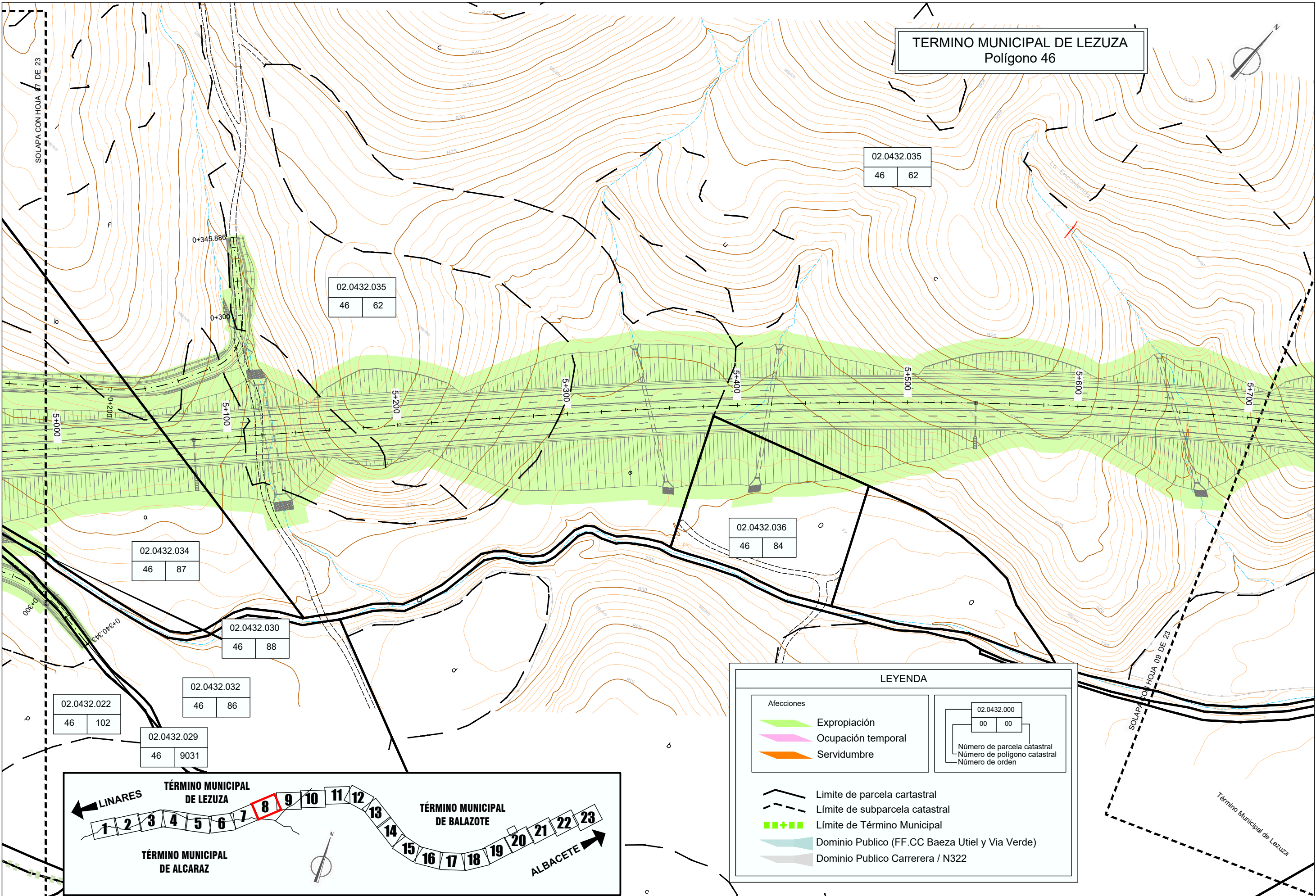
LEYENDA

| | |
|--|---|
| | Expropiación |
| | Ocupación temporal |
| | Servidumbre |
| | Límite de parcela catastral |
| | Límite de subparcela catastral |
| | Límite de Término Municipal |
| | Dominio Publico (FF.CC Baeza Utiel y Via Verde) |
| | Dominio Publico Carrerera / N322 |

02.0432.000
00 00

Número de parcela catastral
Número de polígono catastral
Número de orden

TERMINO MUNICIPAL DE LEZUZA
Polígono 46

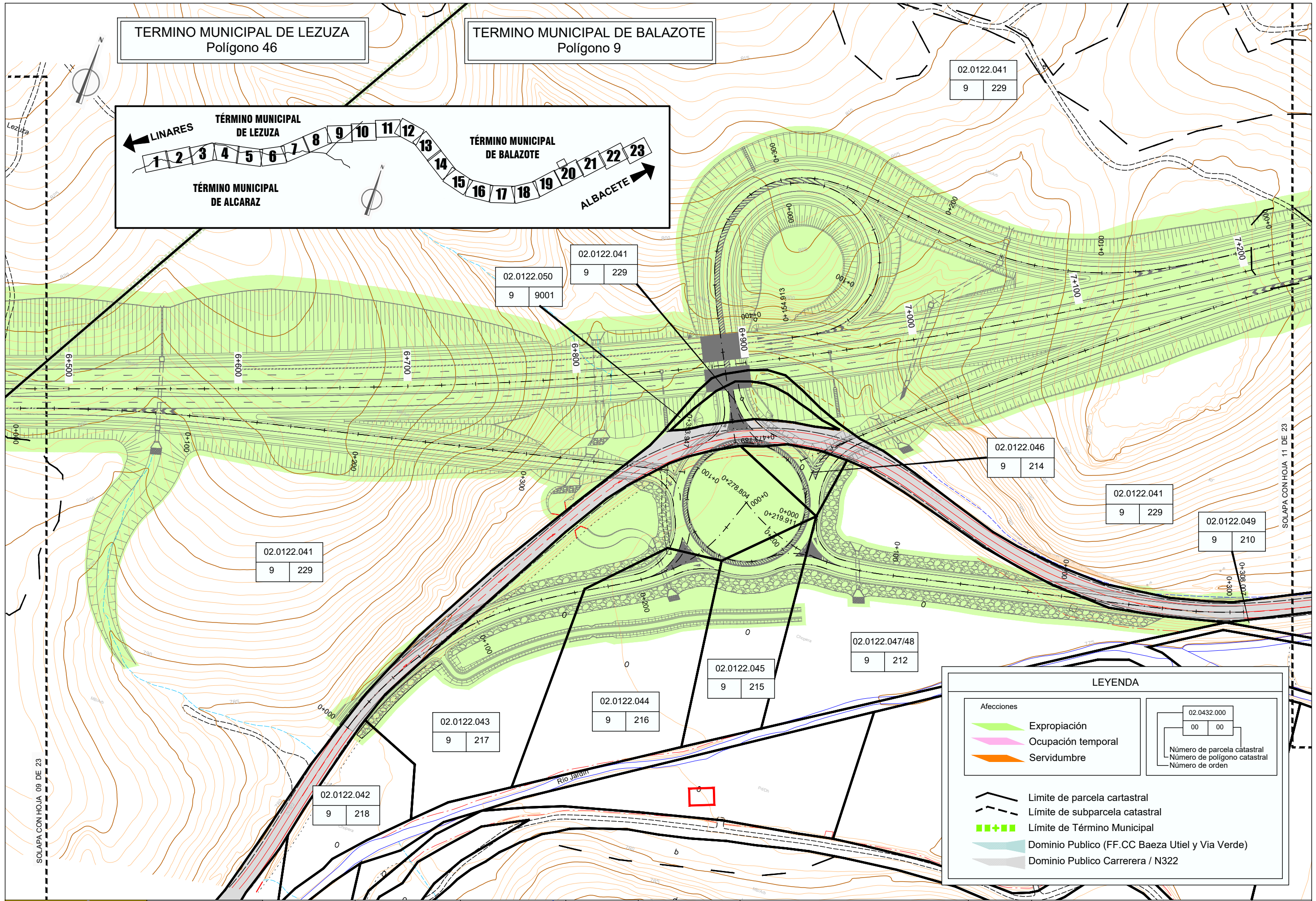


LEYENDA

| | |
|------------|--------------------|
| Afecciones | |
| | Expropiación |
| | Ocupación temporal |
| | Servidumbre |

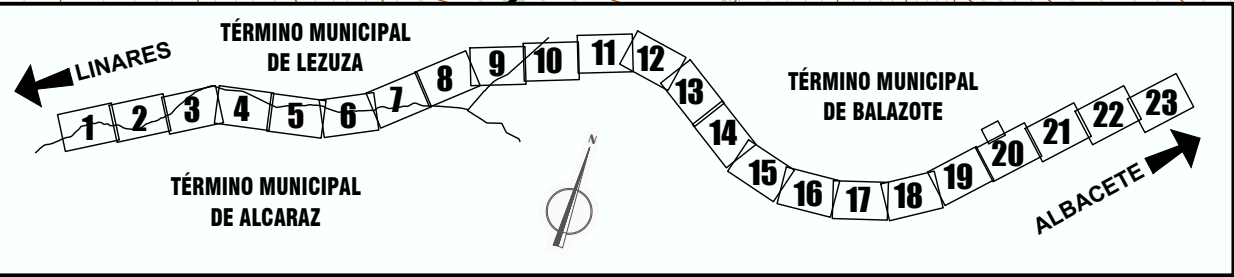
| | |
|--|---|
| | Límite de parcela cartastral |
| | Límite de subparcela cartastral |
| | Límite de Término Municipal |
| | Dominio Publico (FF.CC Baeza Utiel y Via Verde) |
| | Dominio Publico Carrerera / N322 |

| | |
|-------------------------------|----|
| 02.0432.000 | |
| 00 | 00 |
| Número de parcela cartastral | |
| Número de polígono cartastral | |
| Número de orden | |



TERMINO MUNICIPAL DE LEZUZA
Polígono 46

TERMINO MUNICIPAL DE BALAZOTE
Polígono 9



02.0122.041
9 | 229

02.0122.050
9 | 9001

02.0122.041
9 | 229

02.0122.046
9 | 214

02.0122.041
9 | 229

02.0122.049
9 | 210

02.0122.041
9 | 229

02.0122.047/48
9 | 212

02.0122.045
9 | 215

02.0122.044
9 | 216

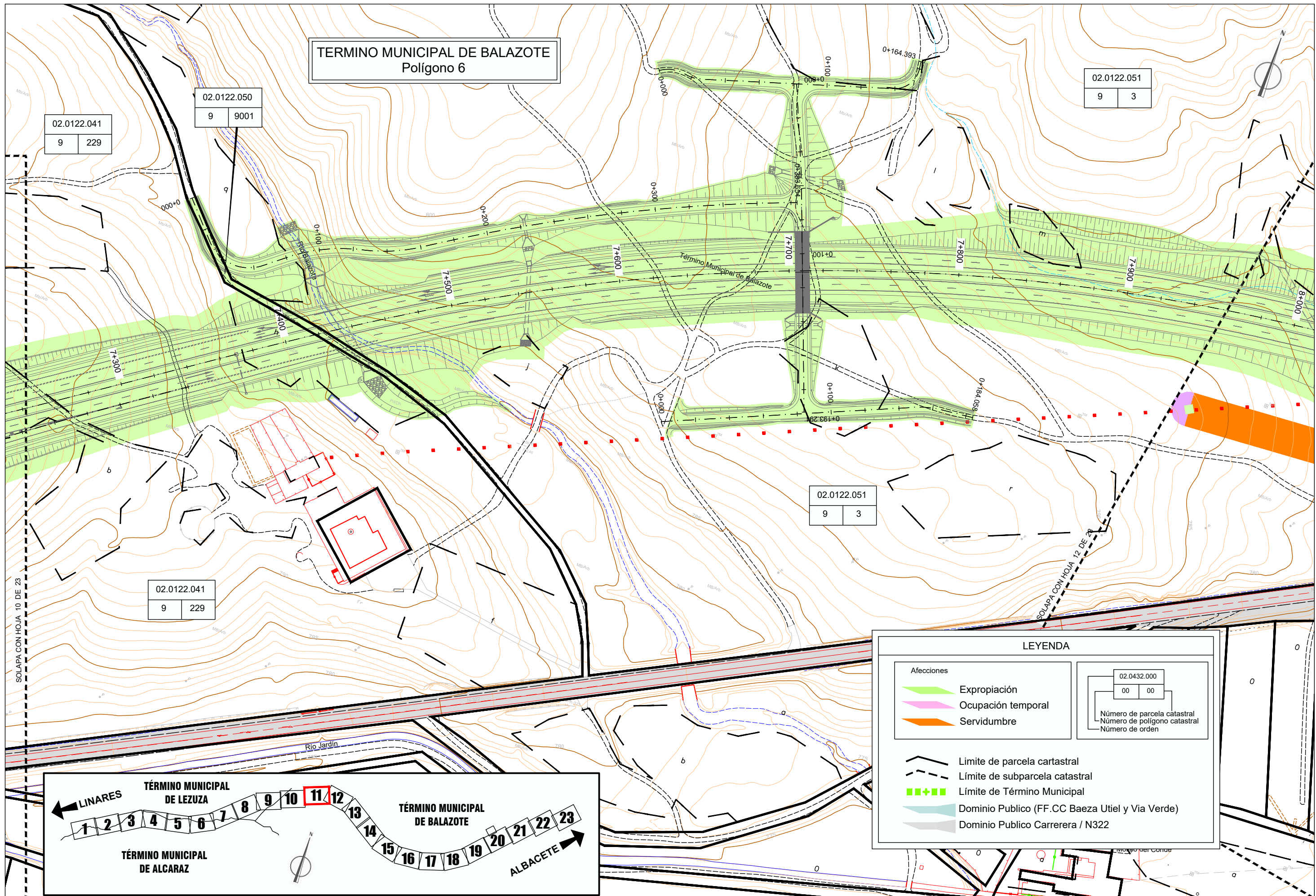
02.0122.043
9 | 217

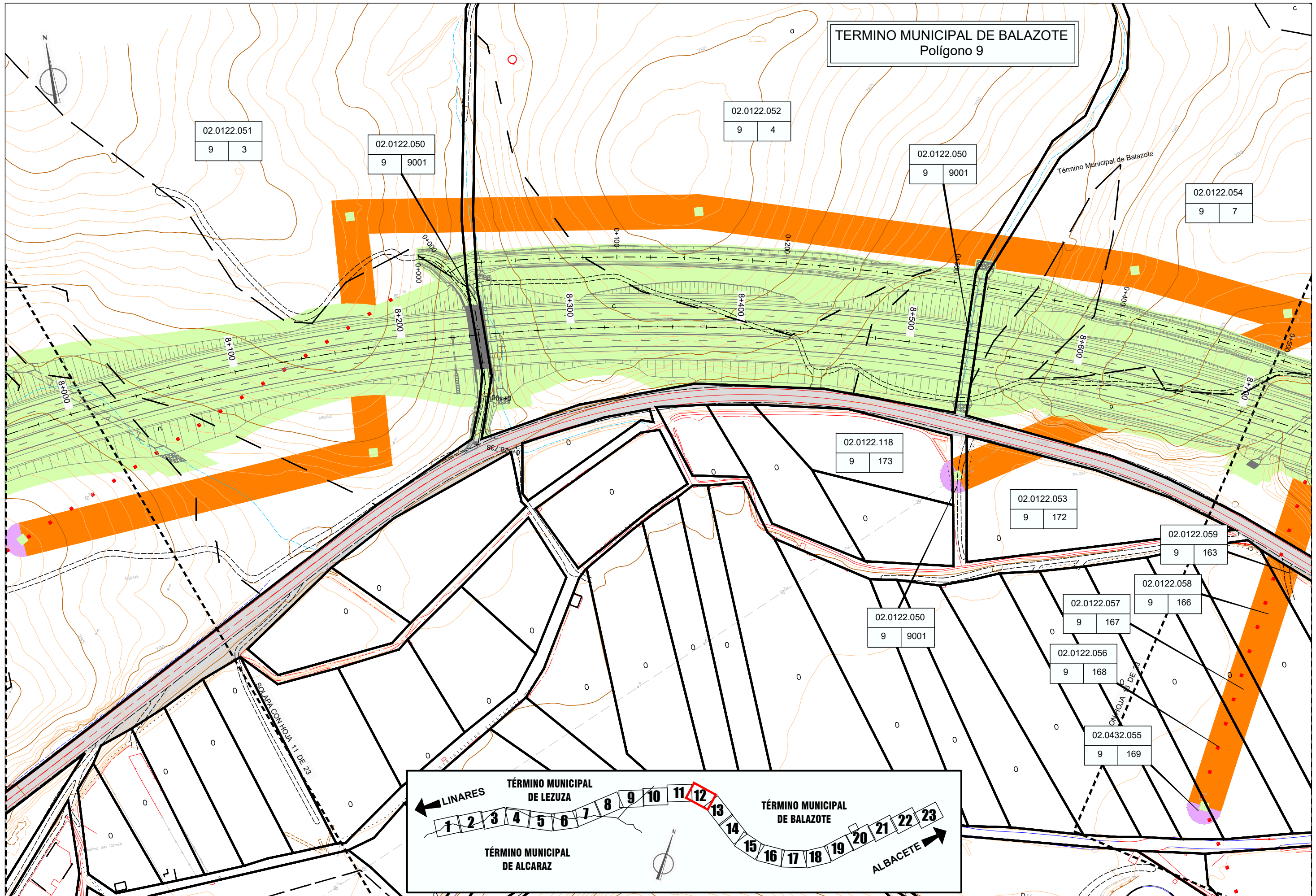
02.0122.042
9 | 218

LEYENDA

| | |
|--|---|
| | Expropiación |
| | Ocupación temporal |
| | Servidumbre |
| | Límite de parcela catastral |
| | Límite de subparcela catastral |
| | Límite de Término Municipal |
| | Dominio Publico (FF.CC Baeza Utiel y Via Verde) |
| | Dominio Publico Carrerera / N322 |

| |
|------------------------------|
| 02.0432.000 |
| 00 00 |
| Número de parcela catastral |
| Número de polígono catastral |
| Número de orden |





TERMINO MUNICIPAL DE BALAZOTE
Polígono 9

02.0122.051
9 3

02.0122.050
9 9001

02.0122.052
9 4

02.0122.050
9 9001

02.0122.054
9 7

02.0122.118
9 173

02.0122.053
9 172

02.0122.059
9 163

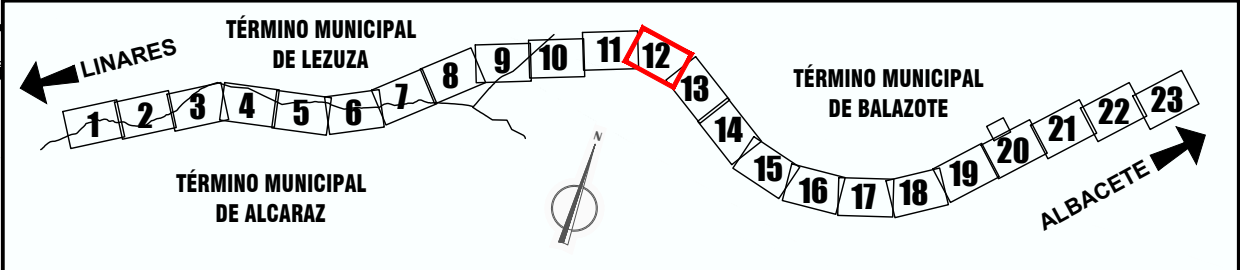
02.0122.058
9 166

02.0122.057
9 167

02.0122.056
9 168

02.0122.050
9 9001

02.0432.055
9 169



MINISTERIO DE TRANSPORTES, MOVILIDAD Y AGENDA URBANA

SECRETARIA DE ESTADO DE TRANSPORTES, MOVILIDAD Y AGENDA URBANA
SECRETARIA GENERAL DE INFRAESTRUCTURAS
DIRECCION GENERAL DE CARRETERAS

DEMARCACION DE CARRETERAS DEL ESTADO EN CASTILLA LA MANCHA

EL INGENIERO DIRECTOR DEL PROYECTO:
D. SANTIAGO GARCIA GALLARDO

EL INGENIERO AUTOR DEL PROYECTO:
D. EDUARDO RODRIGUEZ PRIETO



ESCALAS: 1 / 1000
ORIGINALES UNE A-1

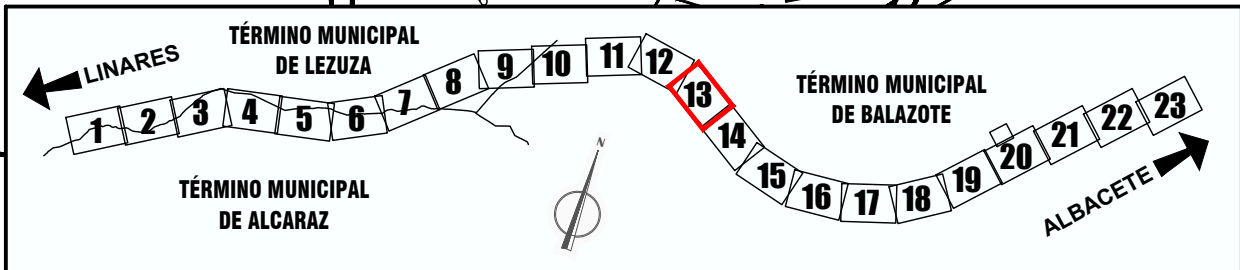
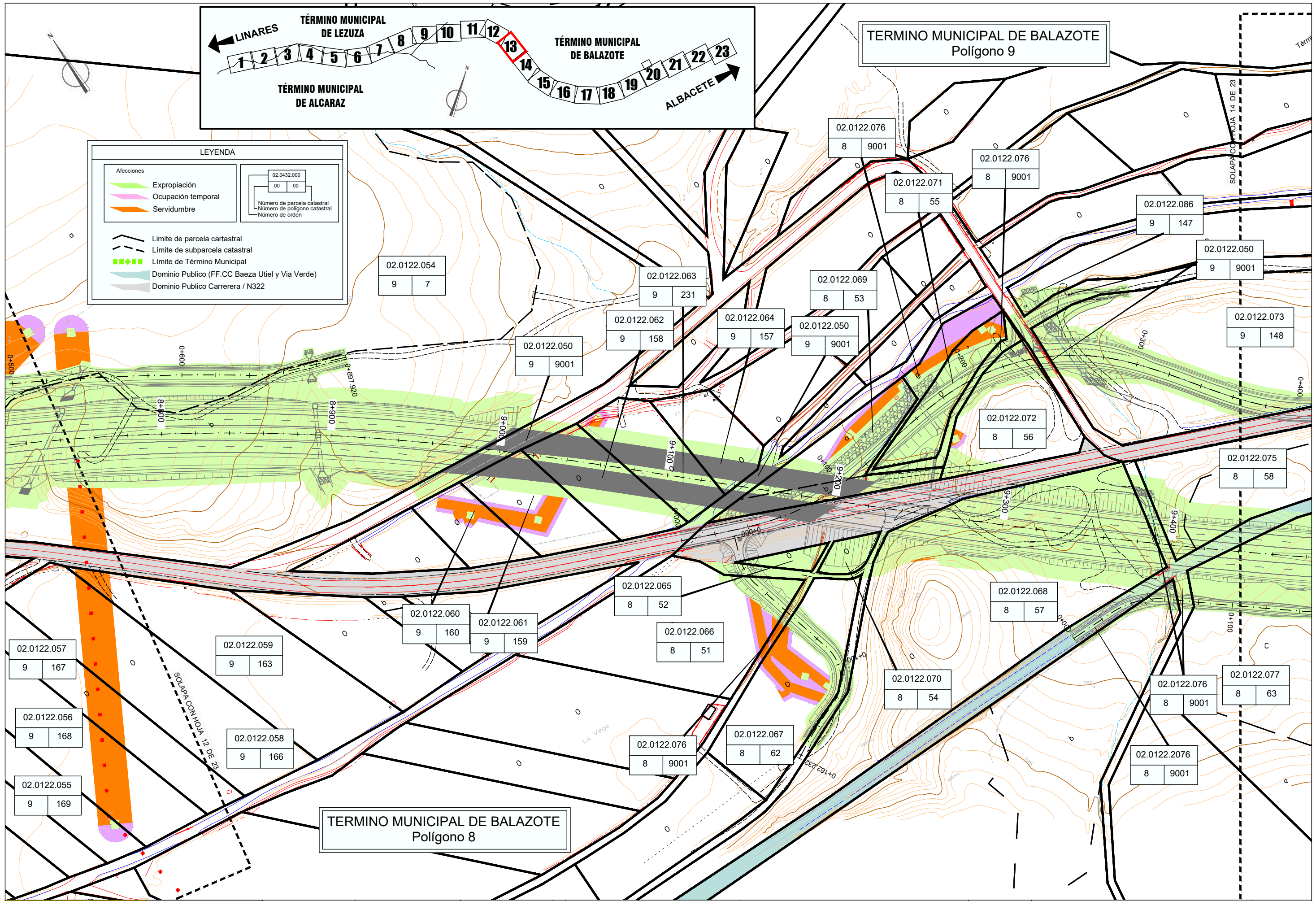
TITULO DEL PROYECTO: PROYECTO DE CONSTRUCCION. AUTOVIA A-32 LINARES - ALBACETE. TRAMO: ENLACE CON LA CM-313 - BALAZOTE OESTE

FECHA: JUNIO 2017
CLAVE: 12-AB-4540

DESIGNACION:

EXPROPIACIONES PLANTA GENERAL

NUMERO DE PLANO: A20 - 4.1
HOJA: 12 DE 23



LEYENDA

Afecciones

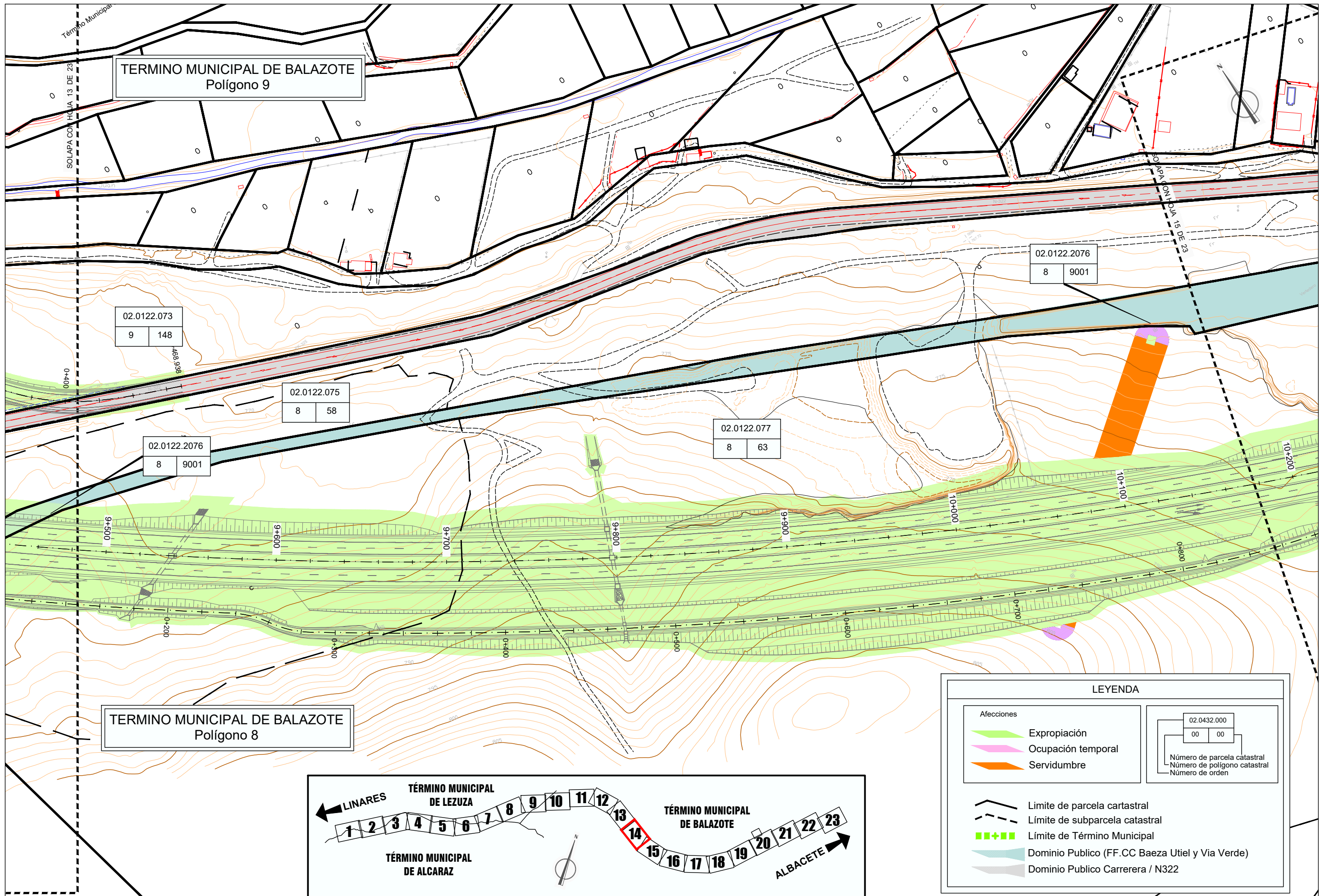
- Expropiación
- Ocupación temporal
- Servidumbre

Límite de parcela catastral
 Límite de subparcela catastral
 Límite de Término Municipal
 Dominio Público (FF.CC Baeza Utiel y Via Verde)
 Dominio Público Carrerera / N322

02.0432.000
 00 00
 Número de parcela catastral
 Número de polígono catastral
 Número de orden

TERMINO MUNICIPAL DE BALAZOTE
Polígono 9

TERMINO MUNICIPAL DE BALAZOTE
Polígono 8



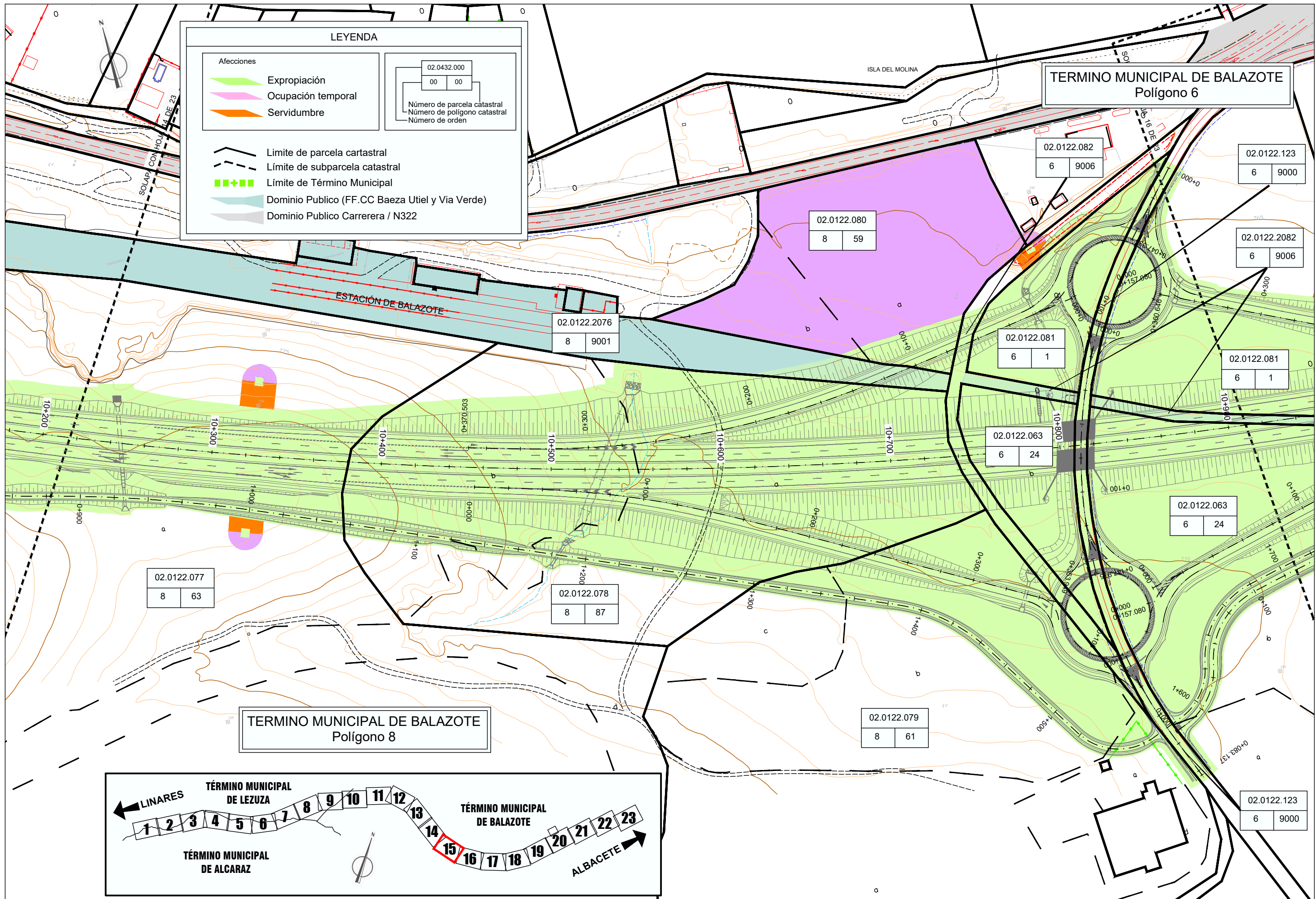
LEYENDA

| | |
|--|---|
| | Expropiación |
| | Ocupación temporal |
| | Servidumbre |
| | Límite de parcela catastral |
| | Límite de subparcela catastral |
| | Límite de Término Municipal |
| | Dominio Público (FF.CC Baeza Utiel y Via Verde) |
| | Dominio Público Carrerera / N322 |

02.0432.000

00 00

Número de parcela catastral
Número de polígono catastral
Número de orden



LEYENDA

Afecciones

- Expropiación
- Ocupación temporal
- Servidumbre

02.0432.000
 00 00
 Número de parcela catastral
 Número de polígono catastral
 Número de orden

Limite de parcela catastral
 Limite de subparcela catastral
 Limite de Término Municipal
 Dominio Publico (FF.CC Baeza Utiel y Via Verde)
 Dominio Publico Carrerera / N322

02.0122.077
8 63

02.0122.078
8 87

02.0122.080
8 59

02.0122.081
6 1

02.0122.2082
6 9006

02.0122.123
6 9000

02.0122.082
6 9006

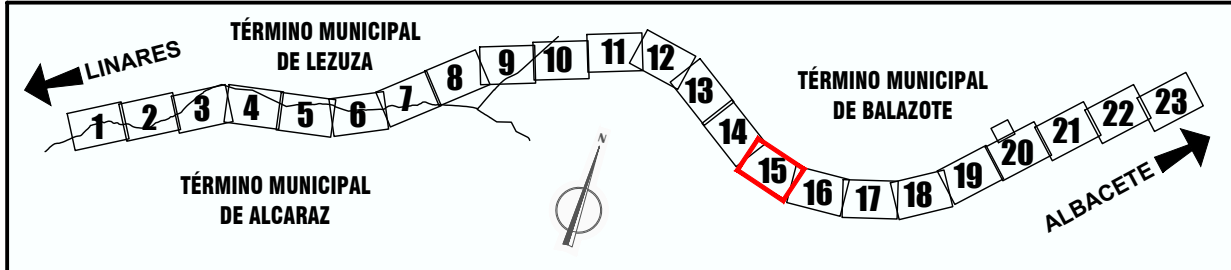
02.0122.081
6 1

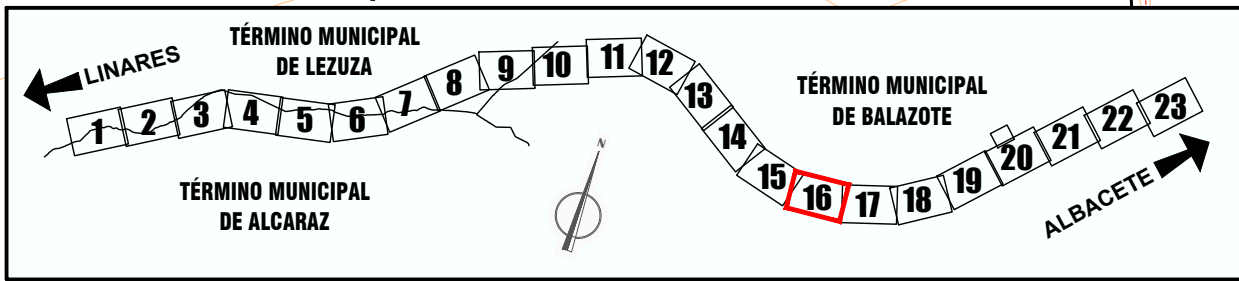
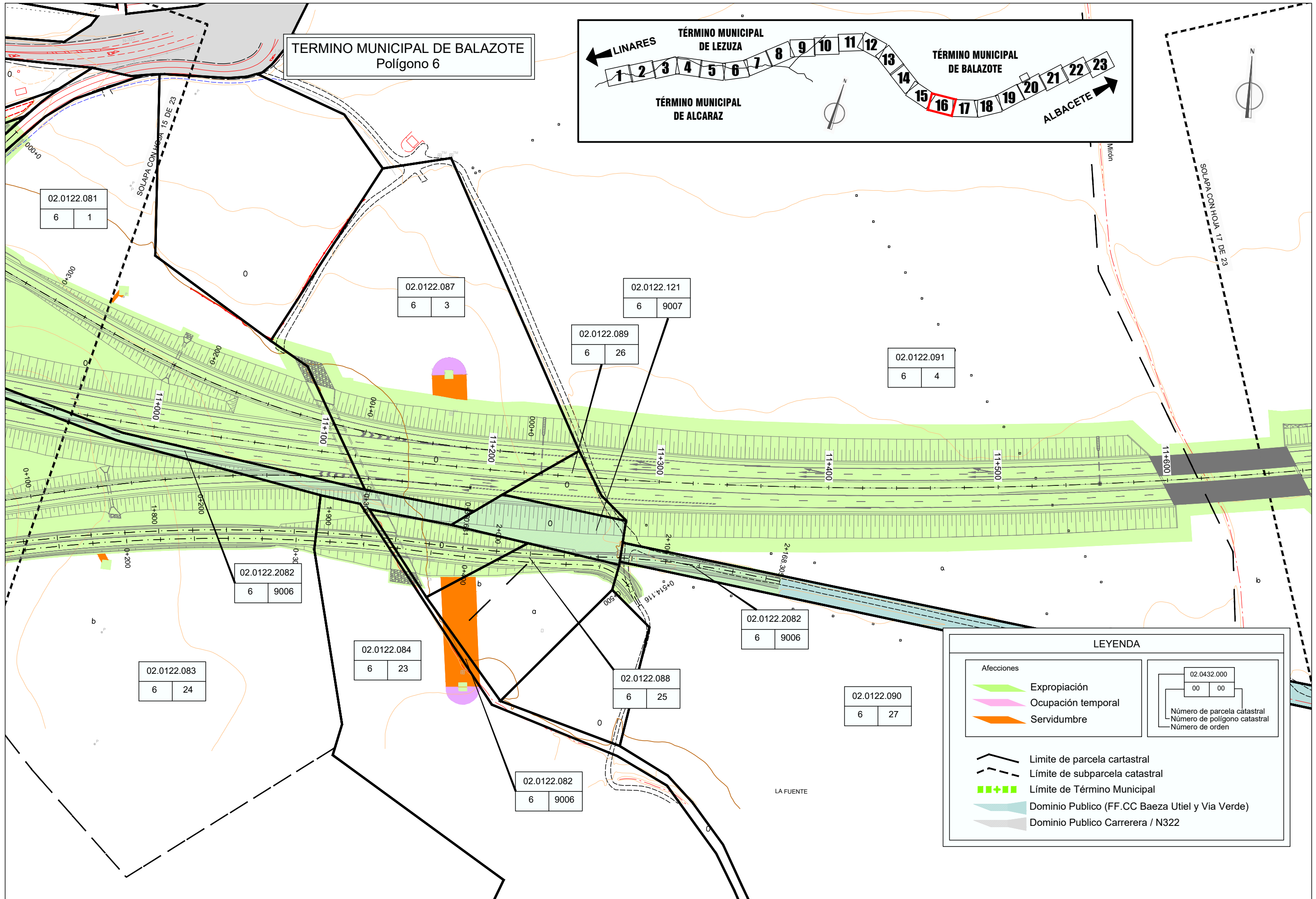
02.0122.063
6 24

02.0122.063
6 24

02.0122.079
8 61

02.0122.123
6 9000





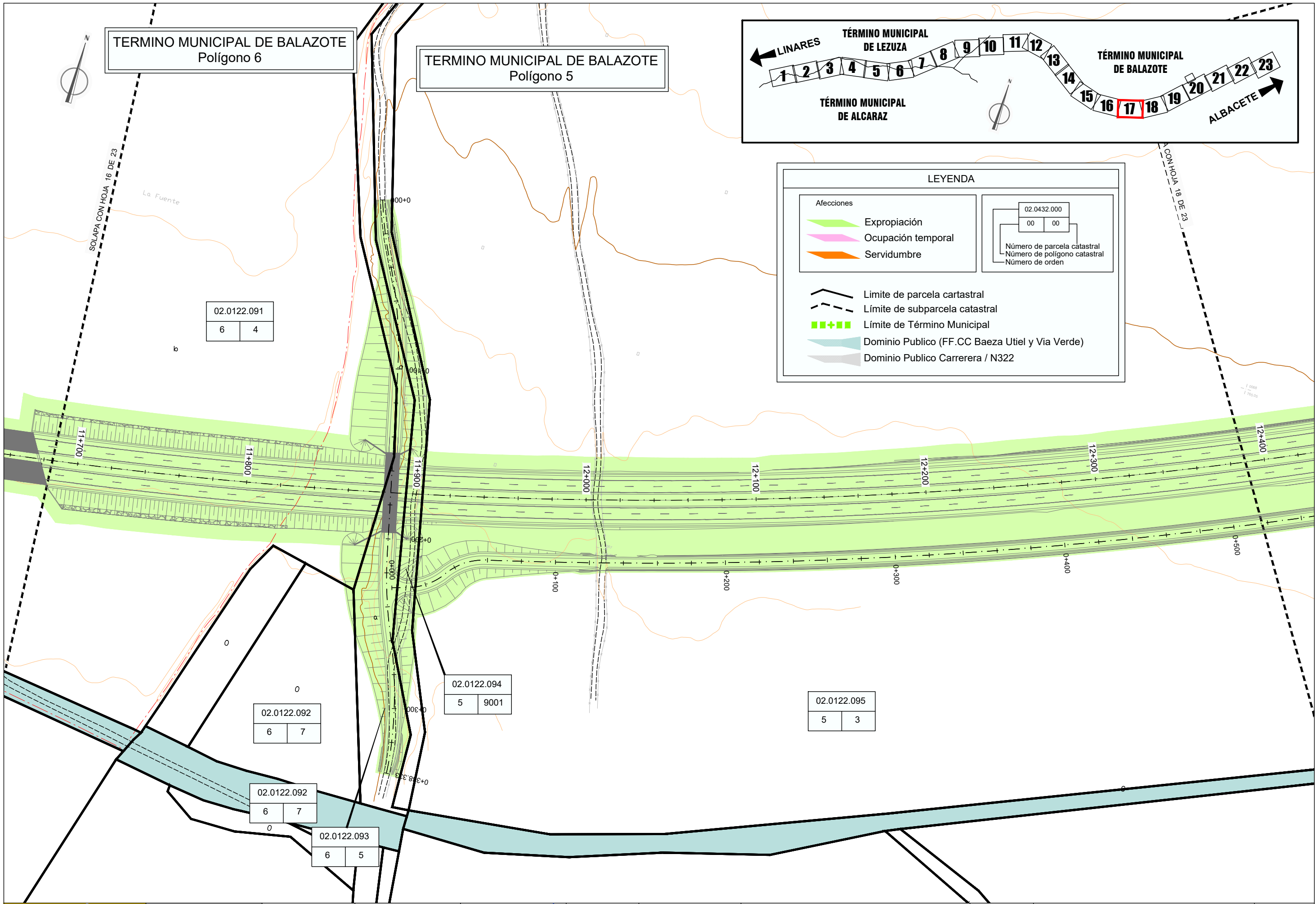
LEYENDA

Afecciones

- Expropiación
- Ocupación temporal
- Servidumbre

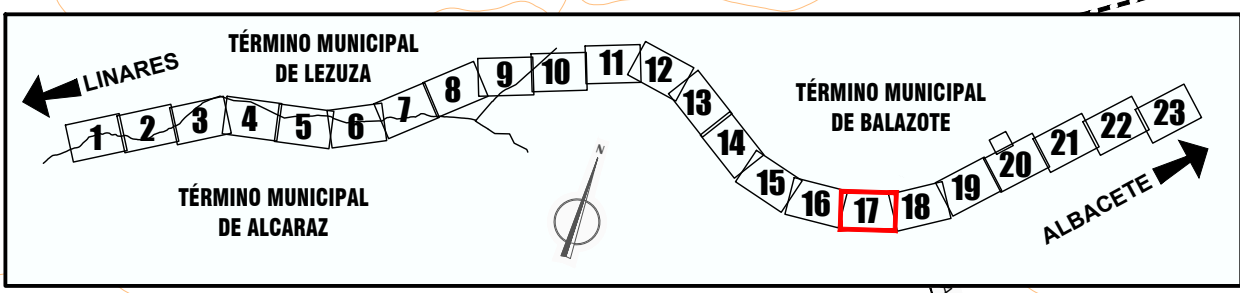
Límite de parcela catastral
 Límite de subparcela catastral
 Límite de Término Municipal
 Dominio Publico (FF.CC Baeza Utiel y Via Verde)
 Dominio Publico Carrera / N322

02.0432.000
 00 00
 Número de parcela catastral
 Número de polígono catastral
 Número de orden



TERMINO MUNICIPAL DE BALAZOTE
Polígono 6

TERMINO MUNICIPAL DE BALAZOTE
Polígono 5



LEYENDA

Afecciones

- Expropiación
- Ocupación temporal
- Servidumbre

Limites

- Limite de parcela catastral
- Limite de subparcela catastral
- Limite de Término Municipal

Dominio Publico

- Dominio Publico (FF.CC Baeza Utiel y Via Verde)
- Dominio Publico Carrerera / N322

Parcela Catastral

02.0432.000
00 00

Número de parcela catastral
Número de polígono catastral
Número de orden

02.0122.091
6 4

02.0122.094
5 9001

02.0122.095
5 3

02.0122.092
6 7

02.0122.092
6 7

02.0122.093
6 5



GOBIERNO DE ESPAÑA
MINISTERIO DE TRANSPORTES, MOVILIDAD Y AGENDA URBANA

SECRETARIA DE ESTADO DE TRANSPORTES, MOVILIDAD Y AGENDA URBANA
SECRETARIA GENERAL DE INFRAESTRUCTURAS
DIRECCION GENERAL DE CARRETERAS

DEMARCACION DE CARRETERAS DEL ESTADO EN CASTILLA LA MANCHA

EL INGENIERO DIRECTOR DEL PROYECTO:
D. SANTIAGO GARCIA GALLARDO

EL INGENIERO AUTOR DEL PROYECTO:
D. EDUARDO RODRIGUEZ PRIETO



ESCALAS: 1 / 1000
ORIGINALES UNE A-1

TITULO DEL PROYECTO: PROYECTO DE CONSTRUCCIÓN. AUTOVÍA A-32 LINARES - ALBACETE. TRAMO: ENLACE CON LA CM-313 - BALAZOTE OESTE

FECHA: JUNIO 2017
CLAVE: 12-AB-4540

DESIGNACION:

EXPROPIACIONES PLANTA GENERAL

NUMERO DE PLANO: A20 - 4.1
HOJA: 17 DE 23

TERMINO MUNICIPAL DE BALAZOTE
Polígono 5

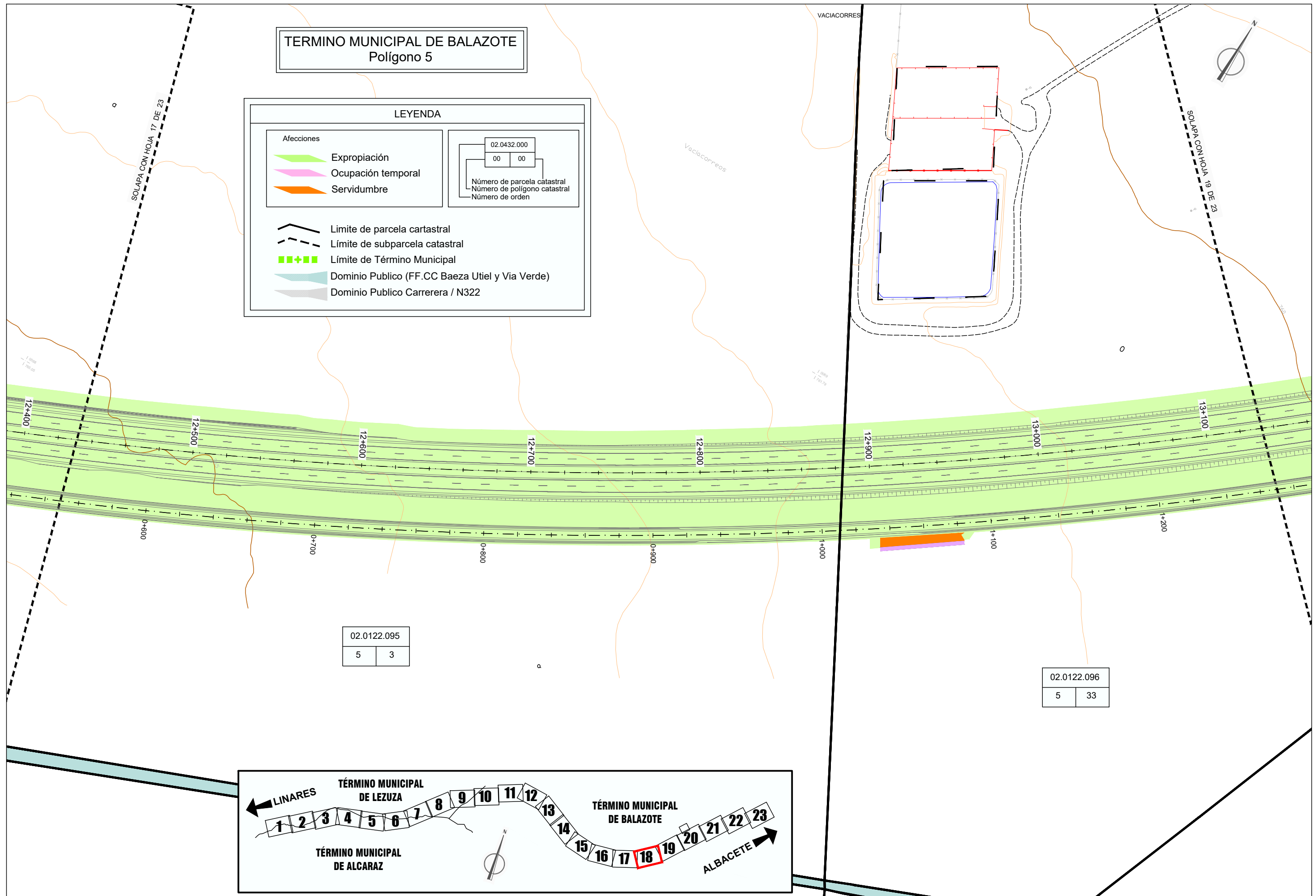
LEYENDA

Afecciones

- Expropiación
- Ocupación temporal
- Servidumbre

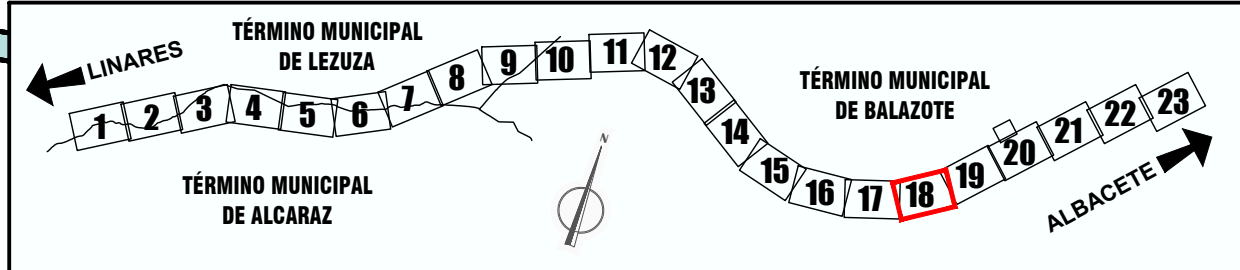
Límite de parcela catastral
 Límite de subparcela catastral
 Límite de Término Municipal
 Dominio Publico (FF.CC Baeza Utiel y Via Verde)
 Dominio Publico Carrerera / N322

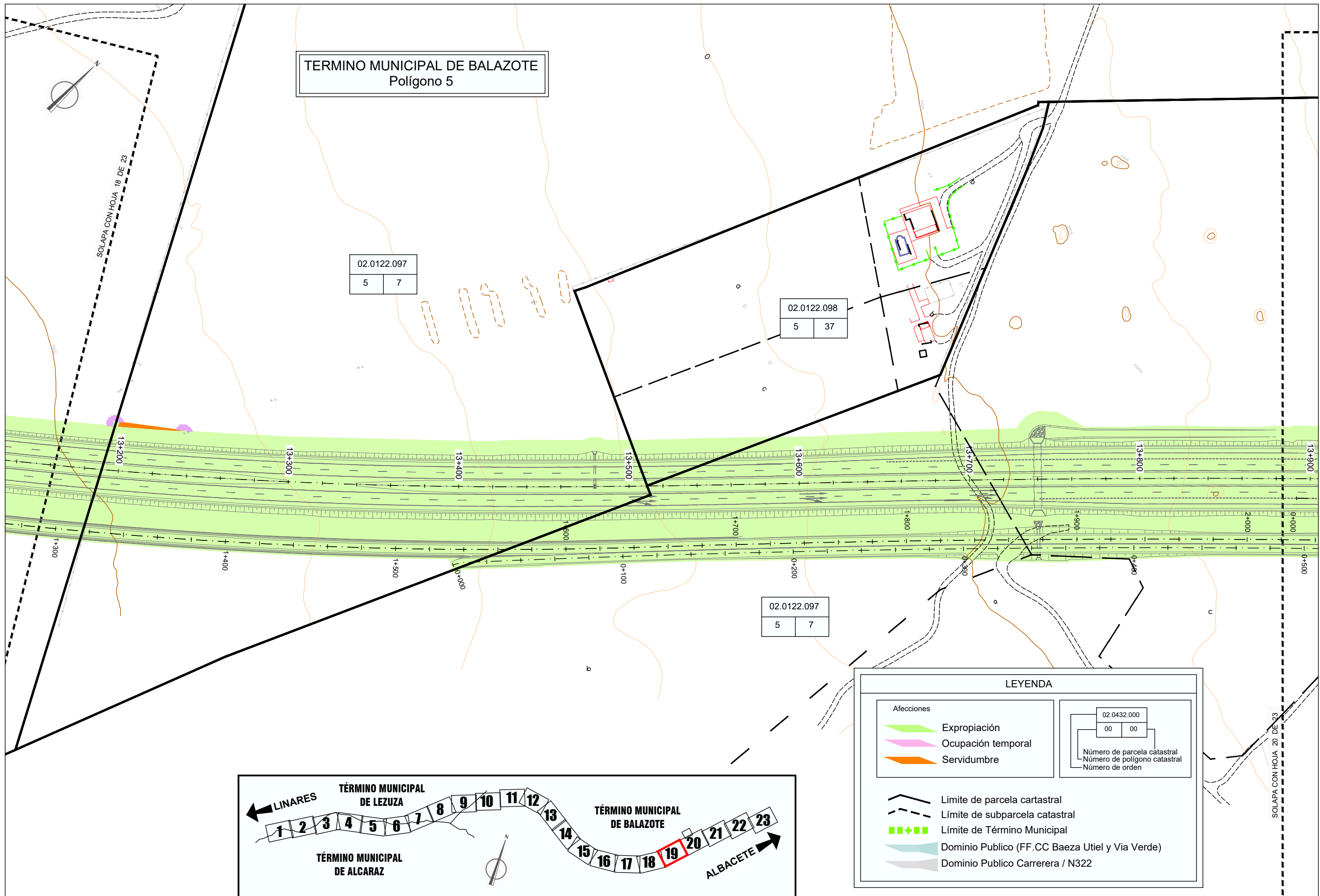
02.0432.000
 00 00
 Número de parcela catastral
 Número de polígono catastral
 Número de orden



| | |
|-------------|---|
| 02.0122.095 | |
| 5 | 3 |

| | |
|-------------|----|
| 02.0122.096 | |
| 5 | 33 |



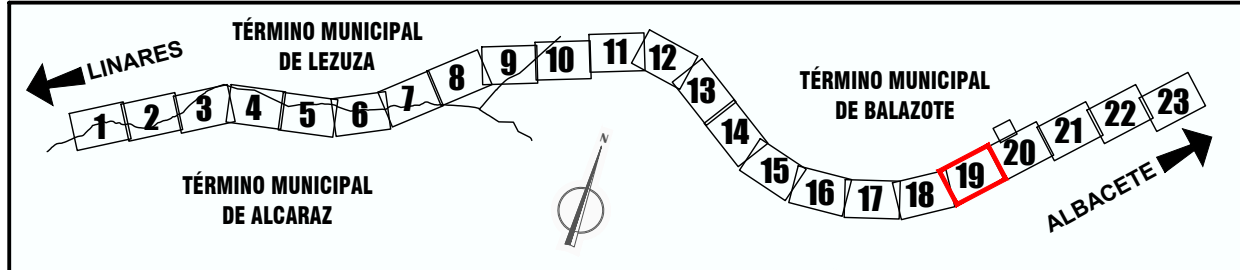


TERMINO MUNICIPAL DE BALAZOTE
Polígono 5

02.0122.097
5 7

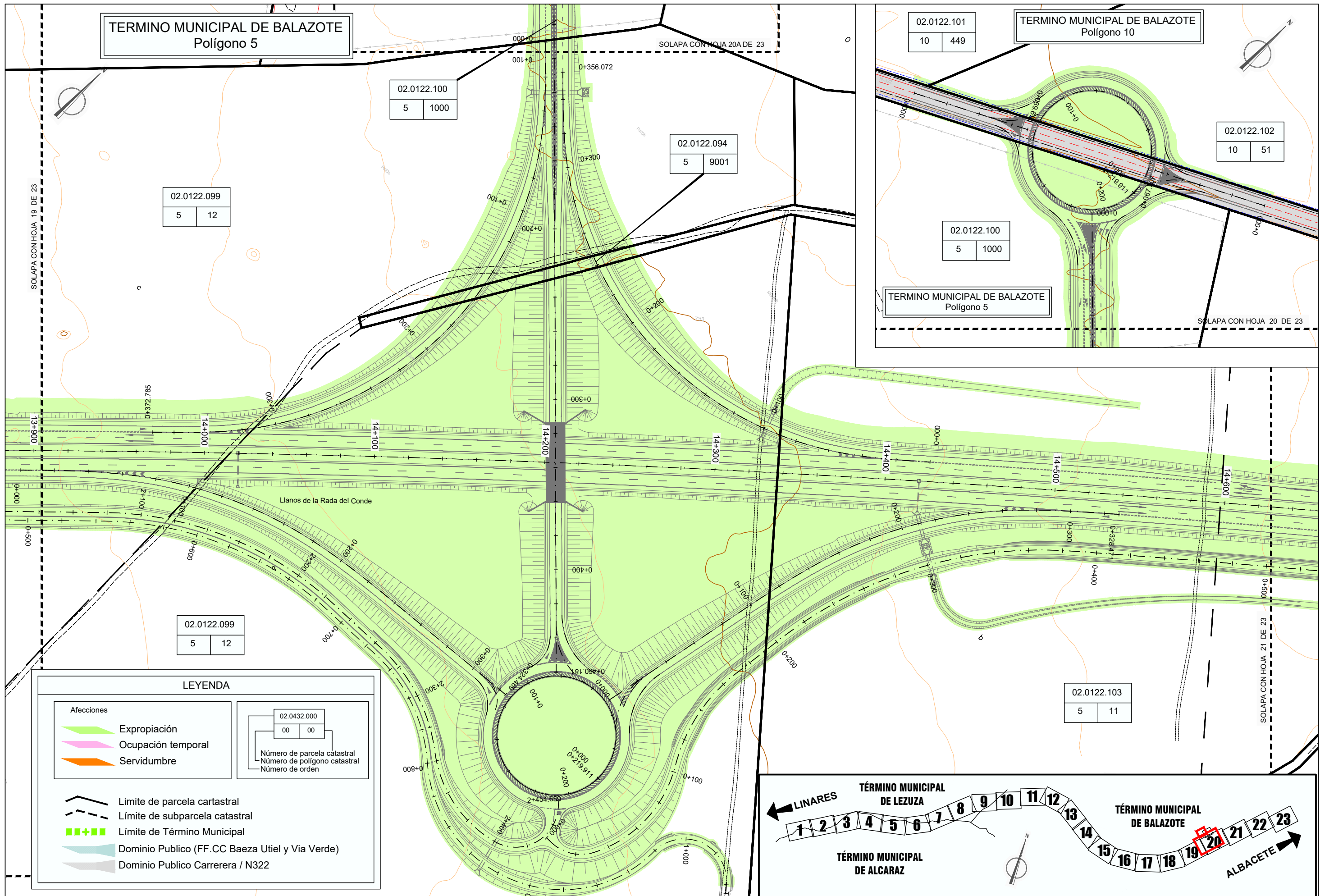
02.0122.098
5 37

02.0122.097
5 7



LEYENDA

| | | | | | | | | | |
|--|---|--|----------------------------------|-------------|----|----|--|--|--|
| Afecciones | | <table border="1"> <tr> <td>02.0432.000</td> <td>00</td> <td>00</td> </tr> <tr> <td colspan="3">Número de parcela catastral Número de polígono catastral Número de orden</td> </tr> </table> | | 02.0432.000 | 00 | 00 | Número de parcela catastral Número de polígono catastral Número de orden | | |
| 02.0432.000 | 00 | 00 | | | | | | | |
| Número de parcela catastral Número de polígono catastral Número de orden | | | | | | | | | |
| | Expropiación | | Límite de parcela catastral | | | | | | |
| | Ocupación temporal | | Límite de subparcela catastral | | | | | | |
| | Servidumbre | | Límite de Término Municipal | | | | | | |
| | Dominio Publico (FF.CC Baeza Utiel y Via Verde) | | Dominio Publico Carrerera / N322 | | | | | | |



TERMINO MUNICIPAL DE BALAZOTE
Polígono 5

TERMINO MUNICIPAL DE BALAZOTE
Polígono 10

TERMINO MUNICIPAL DE BALAZOTE
Polígono 5

02.0122.099
5 12

02.0122.100
5 1000

02.0122.094
5 9001

02.0122.101
10 449

02.0122.102
10 51

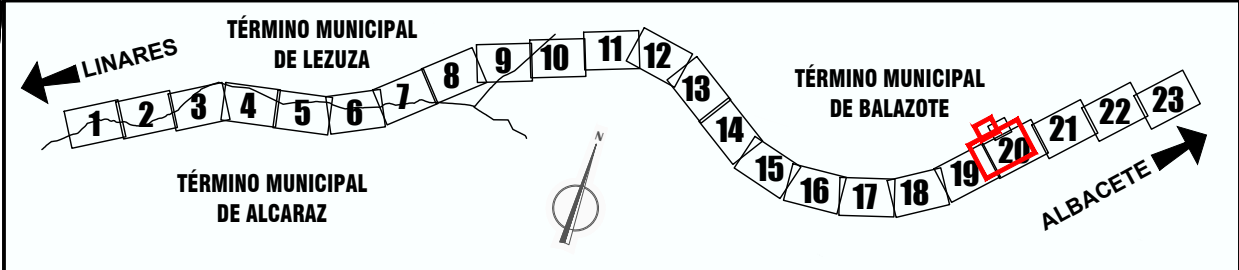
02.0122.100
5 1000

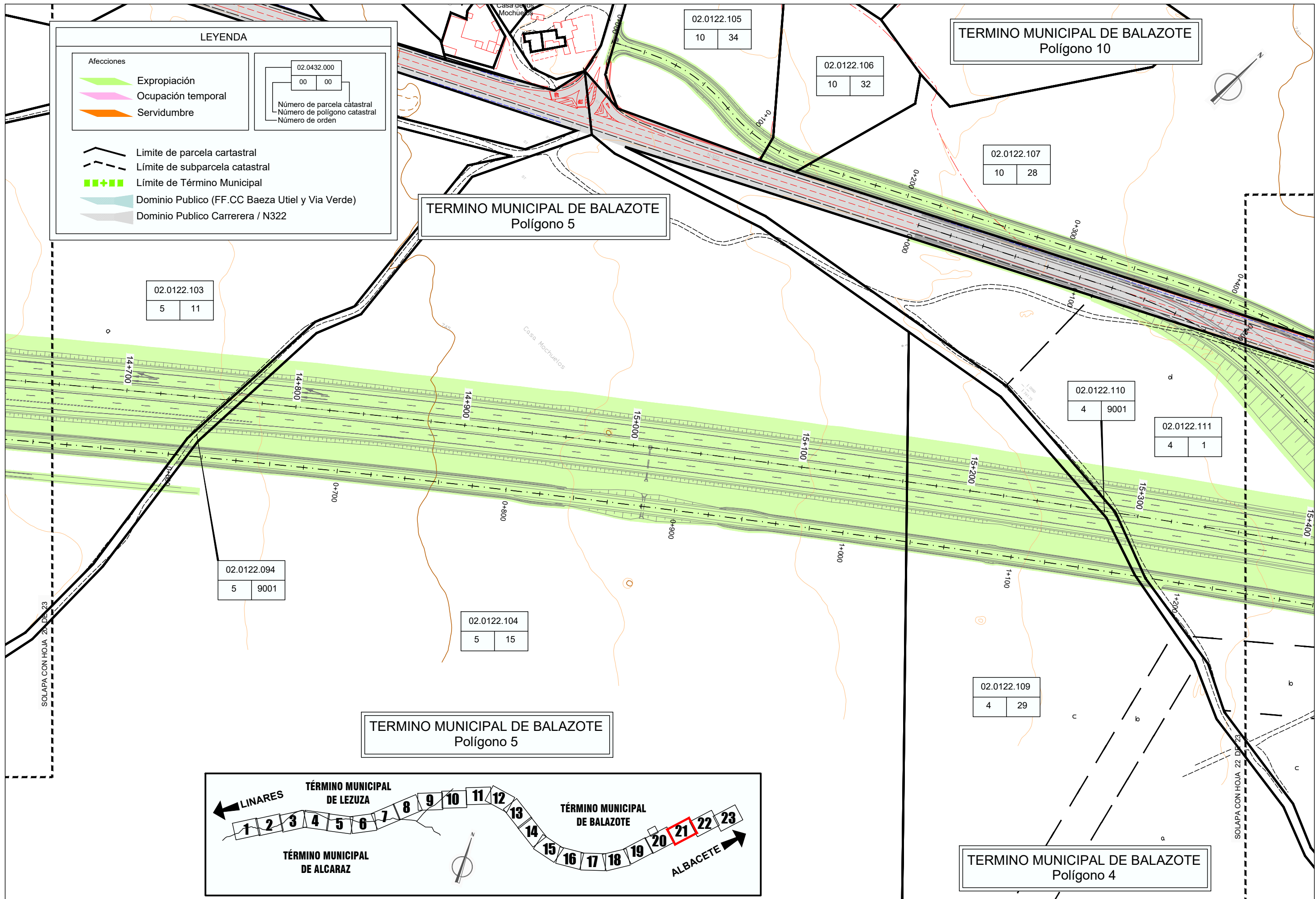
02.0122.099
5 12

02.0122.103
5 11

LEYENDA

| | | | |
|---|---|-------------|-------|
| Afecciones | | | |
| | Expropiación | | |
| | Ocupación temporal | | |
| | Servidumbre | | |
| <table border="1"> <tr> <td>02.0432.000</td> </tr> <tr> <td>00 00</td> </tr> </table> <p>Número de parcela catastral Número de polígono catastral Número de orden</p> | | 02.0432.000 | 00 00 |
| 02.0432.000 | | | |
| 00 00 | | | |
| | Límite de parcela catastral | | |
| | Límite de subparcela catastral | | |
| | Límite de Término Municipal | | |
| | Dominio Publico (FF.CC Baeza Utiel y Via Verde) | | |
| | Dominio Publico Carrerera / N322 | | |





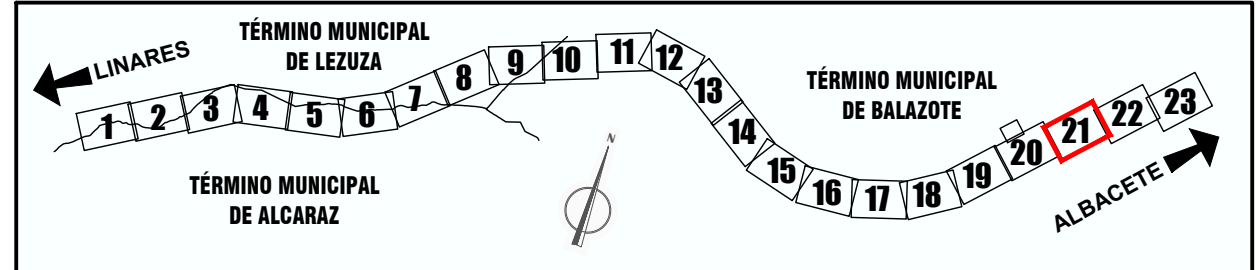
LEYENDA

Afecciones

- Expropiación
- Ocupación temporal
- Servidumbre

02.0432.000
 00 00
 Número de parcela catastral
 Número de polígono catastral
 Número de orden

Límite de parcela catastral
 Límite de subparcela catastral
 Límite de Término Municipal
 Dominio Publico (FF.CC Baeza Utiel y Via Verde)
 Dominio Publico Carrerera / N322



TERMINO MUNICIPAL DE BALAZOTE
Polígono 10

| | |
|-------------|----|
| 02.0122.107 | |
| 10 | 28 |

LEYENDA

Afecciones

- Expropiación
- Ocupación temporal
- Servidumbre

Limites

- Limite de parcela catastral
- Limite de subparcela catastral
- Limite de Término Municipal

Dominiu Publico

- Dominiu Publico (FF.CC Baeza Utiel y Via Verde)
- Dominiu Publico Carrerera / N322

02.0432.000
00 00
Número de parcela catastral
Número de polígono catastral
Número de orden

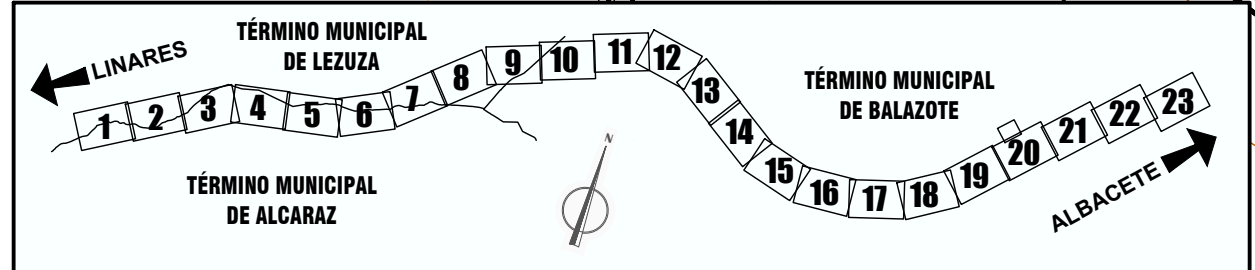
| | |
|-------------|------|
| 02.0122.110 | |
| 4 | 9001 |

| | |
|-------------|---|
| 02.0122.113 | |
| 4 | 2 |

| | |
|-------------|---|
| 02.0122.111 | |
| 4 | 1 |

| | |
|-------------|---|
| 02.0122.112 | |
| 4 | 3 |

TERMINO MUNICIPAL DE BALAZOTE
Polígono 4



GOBIERNO DE ESPAÑA
MINISTERIO DE TRANSPORTES, MOVILIDAD Y AGENDA URBANA

SECRETARIA DE ESTADO DE TRANSPORTES, MOVILIDAD Y AGENDA URBANA
SECRETARIA GENERAL DE INFRAESTRUCTURAS
DIRECCION GENERAL DE CARRETERAS

DEMARCACION DE CARRETERAS DEL ESTADO EN CASTILLA LA MANCHA

EL INGENIERO DIRECTOR DEL PROYECTO:
D. SANTIAGO GARCIA GALLARDO

EL INGENIERO AUTOR DEL PROYECTO:
D. EDUARDO RODRIGUEZ PRIETO



ESCALAS: 1 / 1000
ORIGINALES UNE A-1

TITULO DEL PROYECTO: PROYECTO DE CONSTRUCCION. AUTOVIA A-32 LINARES - ALBACETE. TRAMO: ENLACE CON LA CM-313 - BALAZOTE OESTE

FECHA: JUNIO 2017
CLAVE: 12-AB-4540

DESIGNACION:

EXPROPIACIONES PLANTA GENERAL

NUMERO DE PLANO: A20 - 4.1
HOJA: 22 DE 23

