PROYECTO DE CONSTRUCCIÓN DE PLATAFORMA DEL CORREDOR MEDITERRÁNEO DE ALTA VELOCIDAD MURCIA – ALMERÍA.

TRAMO: TOTANA–TOTANA

Provincia: Murcia

Diciembre 2021

E-01 ANEJO DE EXPROPIACIONES

Sistema Geodésico de Referencia ETRS89



Proyecto cofinanciado por el Fondo Europeo de Desarrollo Regional (FEDER) a través del P.O. Plurirregional de España 2014-2020. Objetivo: "Conseguir un transporte sostenible"

UNIÓN EUROPEA Una manera de hacer Europa

E-01 ANEJO DE EXPROPIACIONES

ÍNDICE

1. Memoria 1

1.1. Objeto del presente anejo.....1
1.2. Descripción general de la solución proyectada.....1
1.3. Términos municipales afectados 2
1.4. Afecciones 2
1.5. Expropiación.....4
1.6. Imposición de servidumbres 5
1.7. Ocupaciones temporales 5
1.8. Planos parcelarios 5
1.9. Criterios de valoración de los bienes derechos afectados.....6
1.9.1. Metodología.....6
1.9.2. Precios unitarios 7

2. Bienes y derechos afectados 7

2.1. Determinación de los bienes y derechos afectados.....7
2.2. Relación concreta e individualizada de los bienes y derechos afectados por municipios 8

3. Planos 53

4. Fichas de las edificaciones afectadas.....170

1. Memoria

1.1. Objeto del presente anejo

La finalidad del presente Anejo es doble, en primer lugar ha de servir para poder ajustarse a los requisitos necesarios que ineludiblemente debe reunir todo proyecto para cumplimentar el trámite de su aprobación definitiva por el Ministerio de Transportes, Movilidad y Agenda Urbana, de conformidad con la legislación vigente y, en segundo lugar, igualmente debe servir de base de partida para la incoación y subsiguiente tramitación del expediente de expropiación por el Ministerio de Transportes, Movilidad y Agenda Urbana, de los bienes y derechos afectados por la ejecución de las obras contenidas en el proyecto de referencia.

Por consiguiente, dicho anejo tiene la finalidad de definir, con toda la precisión posible, los terrenos que son estrictamente necesarios para la correcta ejecución de las obras contempladas en el mismo.

1.2. Descripción general de la solución proyectada

En el marco de la estrategia que se define en el PITVI (2012- 2024) se pretende que para un horizonte intermedio las inversiones que se planteen consigan claros beneficios a corto y medio plazo, y que además sean aprovechables como primeras fases de actuaciones completas en los horizontes a largo plazo.

En este sentido, este proyecto tiene como imagen final operativa, una línea de transporte ferroviario en ancho estándar que servirá para dar servicio, tanto a Cercanías como a larga distancia mediante alta velocidad, como al tráfico de mercancías.

Administrativamente, las actuaciones recogidas en este Proyecto se desarrollan íntegramente en el término municipal de Totana, en la provincia de Murcia, en la Comunidad Autónoma de Región de Murcia.

Es importante señalar que este proyecto procede de la segregación en tres proyectos del “Proyecto de Construcción de Plataforma del Corredor Mediterráneo de Alta Velocidad. Murcia-Almería. Tramo: Sangonera-Lorca”, cuya aprobación por parte de ADIF- Alta Velocidad se produjo el 26 de julio de 2018. Por cuestiones de planificación, se procedió después de dicha aprobación a dividir el proyecto en 3 tramos:

“Proyecto de Construcción de Plataforma del Corredor Mediterráneo de Alta Velocidad Murcia –Almería. Tramo: Sangonera-Totana”. Abarca desde el P.K 200+300 hasta el P.K. 225+000 del proyecto original.

“Proyecto de Construcción de Plataforma del Corredor Mediterráneo de Alta Velocidad Murcia –Almería. Tramo: Totana-Totana”. En este tramo se ha modificado el trazado del proyecto Sangonera-Lorca, comenzando en el P.K 225+000 del proyecto original y finalizando en el P.K. 234+929,89 (equivalente al P.K. 235+000 del proyecto original).

“Proyecto de Construcción de Plataforma del Corredor Mediterráneo de Alta Velocidad Murcia –Almería. Tramo: Totana-Lorca”. Se extiende desde el P.K 235+000 hasta el P.K. 248+354,31 del proyecto original.

Los proyectos correspondientes a los tramos Sangonera-Totana y Totana-Lorca mantienen la misma solución técnica y el mismo trazado que el proyecto global de Sangonera-Lorca, y fueron aprobados por ADIF en diciembre de 2018, encontrándose actualmente en fase de construcción.

Sin embargo, el proyecto del tramo Totana-Totana, que se encuentra en la actualidad en fase de reacción, presenta modificaciones en el trazado respecto al proyecto global del Sangonera-Lorca, cambiando, por tanto, las soluciones técnicas previstas en este proyecto.

Las principales actuaciones contempladas en este Proyecto son las siguientes (las referencias kilométricas que se realizan en el texto harán siempre referencia a la kilometración marcada por el entreeje de la doble vía proyectada):

Ejecución de 9.930 m de plataforma de vía doble de alta velocidad. Esta longitud corresponde a un tramo de la plataforma de la L.A.V. que se diseña para una velocidad de 300km/h para tráfico mixto, esto es, viajeros y mercancías, que se integrará en el Corredor Mediterráneo. El servicio de viajeros se conformará con tráficos de alta velocidad sin paradas en el tramo y con un servicio de cercanías en ancho estándar, con parada en la Estación Intermodal de Totana. Las mercancías operarán igualmente en el tramo.

Construcción de 1 estación nueva. La única estación definida en este tramo de la Línea de Alta Velocidad es la Estación Intermodal de Totana. La estación de Totana, a pesar de ubicarse en el tramo, no se incluye en el proyecto, al necesitar una tramitación ambiental diferente, ya que se trata de una estación intermodal. No obstante, sí se incluye en el proyecto, la ejecución de los 2 andenes laterales de 220 m de longitud, la obra civil de las escaleras y de los huecos de los ascensores, así como el paso inferior que comunica los andenes con el futuro edificio de la estación.

Se proyectan 6 viaductos (3.174 m). En el tramo se ha proyectado una serie de viaductos con la finalidad de permitir la permeabilidad territorial, salvar infraestructuras existentes (carreteras RM-502, RM-609 y A-7) y los cruces con ramblas (Rambla de los Arcos, Rambla de Totana, Rambla de las peras y Rambla de Lébor).

El resto de estructuras que conlleva la actuación se conforman de 3 pasos superiores (2 de ellos para reposición de vía pecuaria) y 2 pasos inferiores de caminos.

La actuación afecta a 2 vías pecuarias. En este proyecto se afectan a la Colada al Abrevadero de Las Flotas de Arranca y a la Vereda de la Rambla de Lébor. Las vías pecuarias que se reponen están ubicadas en el municipio de Totana.

El tramo, dada su longitud y el desarrollo por la zona periurbana de la localidad de totana, conlleva numerosas afecciones a instalaciones de servicios y a instalaciones de abastecimiento, saneamiento y riego, que se reponen correspondientemente. Las balsas de riego afectadas, se expropian y se indemniza conforme a la legislación vigente.

Implantación de zonas destinada a instalaciones de obra, repartidas a lo largo de todo el tramo. Se proponen 5 ZIA´s, que serán debidamente restauradas a la finalización de la obra.

SUBTRAMO	PK	INSTALACIONES AUXILIARES FERROVIARIAS	INSTALACIONES AUXILIARES DE OBRA	SUPERFICIE (m^2)	SUPERFICIE TOTAL (m^2)
TOTANA - TOTANA	225+365	1		2.585	54.478
	227+050		1	11.305	
	228+820		1	5.719	
	230+300		1	25.056	
	234+260		1	9.813	

1.3. Términos municipales afectados

Los terrenos afectados por el presente Proyecto se refieren única y exclusivamente a los necesarios para la realización de las obras del “PROYECTO DE CONSTRUCCIÓN DE PLATAFORMA DEL CORREDOR MEDITERRÁNEO DE ALTA VELOCIDAD MURCIA-ALMERIA. TRAMO: TOTANA-TOTANA.”.

Dichos terrenos pertenecen administrativamente al municipio de Totana en la provincia de Murcia, de la Comunidad Autónoma de Murcia.

TÉRMINO MUNICIPAL	COMUNIDAD AUTÓNOMA	P.K. ORIGEN / P.K. FINAL	HOJA ORIGEN / HOJA FINAL
TOTANA	MURCIA	225 + 000 al 234 + 929,89	1-15

1.4. Afecciones

Para la correcta ejecución de las Obras contenidas en el presente proyecto, se definen tres tipos de afección: la expropiación propiamente dicha, la imposición de servidumbres y la ocupación temporal.

En el presente Proyecto se considerarán las superficies sujetas a expropiación, imposición de servidumbres y ocupaciones temporales, tanto aéreos como

soterrados. Se han definido unas afecciones, según criterios suministrados por las empresas titulares de las líneas de telecomunicaciones:

TIPO DE OBRA PROYECTADA	RURAL / URBANIZADO		
	EXPROPIACIÓN	SERVIDUMBRE	OCUPACIÓN TEMPORAL
Plataforma L.A.V	8,00 m desde arista exterior de la explanación	---	---
Caminos de Servicio, de Enlace y Variantes de Caminos	1,00 m desde arista exterior de la explanación	---	---
Terraplenes de acceso a los pasos superiores	3,00 metros del borde de la explanación (pie de talud) o cuneta de guarda en su caso.		
Viaductos	8,00 m desde la línea de proyección vertical del borde del viaducto sobre el terreno	---	---
Caminos de Acceso a Obra y Desvíos Provisionales)	---	---	1,00 m desde arista exterior de la explanación
Instalaciones Auxiliares	---	---	Límite estricto según las superficies establecidas en planos
Préstamos y Rellenos de Sobrantes	Límite estricto según las superficies establecidas en planos	---	---

Se han tenido en cuenta para la redacción de este anejo, los siguientes expedientes previos,

- **011ADIF1015** “Modificación del Proyecto Constructivo del Corredor Mediterráneo de Alta Velocidad. Tramo: Murcia - Almería. Subtramo: Alhama - Totana. Pk. 26/105 a pk. 32/580. Línea Alcantarilla - Lorca. Acondicionamiento de Alta velocidad”.
- **065ADIF0797** “Proyecto Constructivo de dos pasos superiores en los pp.kk. 30/250 y 31/250 para la supresión de los pasos a nivel de los pp.kk. 30/350 y 31/251 de la línea férrea Alcantarilla - Lorca. Términos municipales de Alhama de Murcia y Totana (Murcia)”.
- **029ADIF1915** “Proyecto de Construcción de plataforma del corredor mediterráneo de alta velocidad Murcia - Almería. Tramo: Totana - Lorca”.
- **010ADIF0915** “Proyecto básico de la modificación del proyecto constructivo del corredor mediterráneo de alta velocidad. Tramo: Murcia - Almería. Subtramo Totana - Lorca. P.k. 41/580 a p.k. 49/235. Línea Alcantarilla - Lorca. Acondicionamiento de alta velocidad”.
- **020ADIF1815** “Proyecto Básico de la línea aérea de conexión a 400 KV doble circuito desde la subestación Totana de REE hasta la subestación de tracción Totana de Adif”.

Por otro lado, se ha tenido en cuenta el ***“Informe sobre la situación patrimonial y urbanística de los suelos titularidad de Adif en los terrenos en Totana, Murcia”*** recibido con fecha de 1 de octubre de 2020. La conclusión del citado informe es la siguiente:

“En relación con el trazado general en el término municipal de Totana, cabe pues señalar que cualquier disposición de suelos, para usos ferroviarios, fuera de los límites de ADIF indicados en el plano de Inventario del Anejo 2 (grafiado en color magenta), debería ser considerado como suelos a expropiar, e incluidos en el correspondiente anejo de expropiaciones del Proyecto considerado. Igual consideración habrá de tenerse con los suelos que, aun estando dentro de los límites de ADIF, no estén catastrados a su favor (grafiado en verde), evitando posibles reclamaciones de terceros que puedan perjudicar el normal desarrollo del proyecto”.

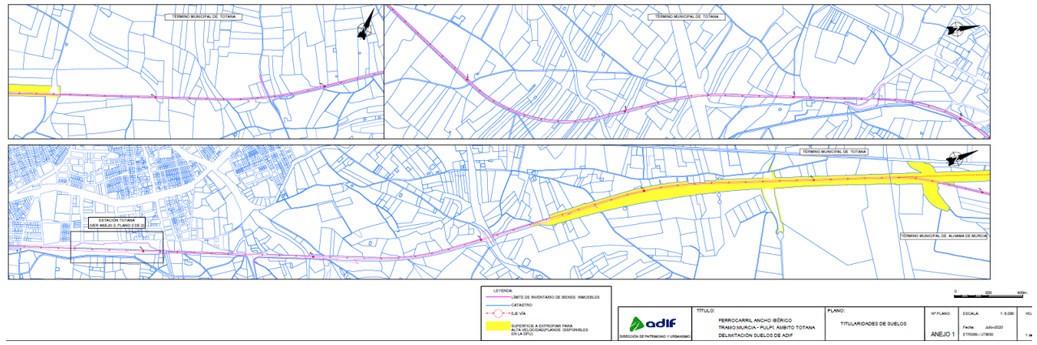

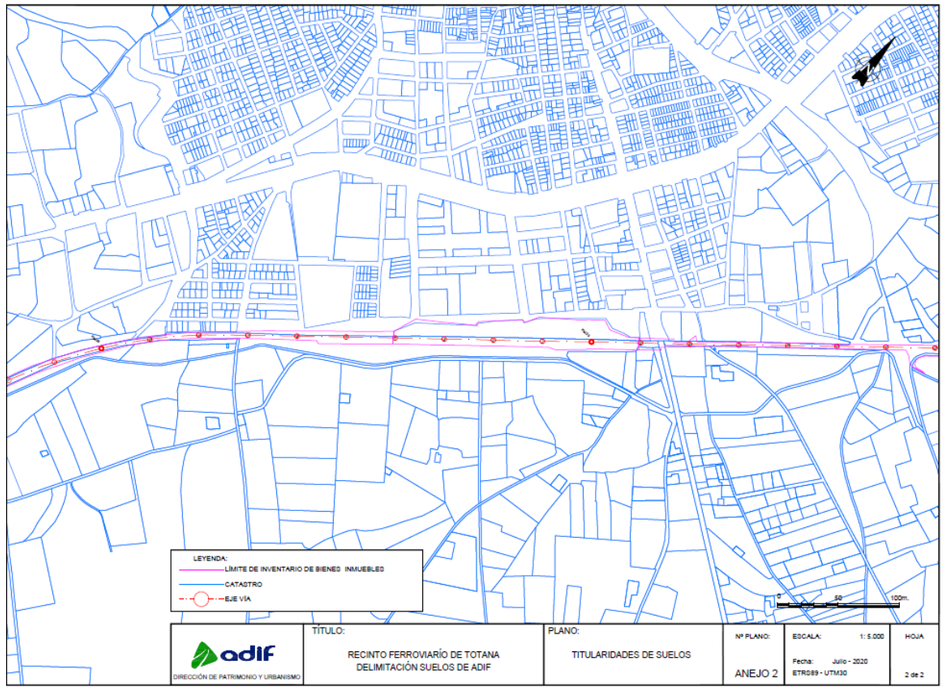

En base a lo anteriormente expuesto, se calculan las superficies de afección siguiendo los siguientes criterios:

- Todas aquellas parcelas, que sólo estén dentro del “Límite de Dominio” de forma parcial, se incluirán en la Relación de Bienes y Derechos, como titular catastral el que proceda, y como titular actual a Adif Patrimonio junto al Titular catastral, de manera que, será en el propio proceso expropiatorio donde se dirimirá la titularidad que corresponda.

1.5. Expropiación

Se expropia el pleno dominio de las superficies que ocupen la explanación de la línea férrea, sus elementos funcionales y las instalaciones permanentes que tengan por objeto una correcta explotación, así como todos los elementos y obras anexas o complementarias definidas en el proyecto que coincidan con la rasante del terreno o sobresalgan de él, y en todo caso las superficies que sean imprescindibles para cumplimentar la normativa legal vigente para este tipo de Obras, en especial las contenidas en el título II de la Ley 38/2015, de 29 de septiembre, del Sector Ferroviario, relativa a las limitaciones a la propiedad y que se concretan con el Real Decreto 2387/2004, de 30 de diciembre, por el que se aprueba el Reglamento del Sector Ferroviario y posteriores modificaciones del citado reglamento.

La fijación de la línea perimetral de la expropiación con relación a la arista exterior de la explanación queda estrictamente definida en los planos parcelarios.

En proyectos de plataforma, en los tramos de plataforma en tierras, se ha situado la línea de expropiación a 8 metros de la arista exterior de la explanación.

En el suelo contiguo al ocupado por las líneas o infraestructuras ferroviarias y clasificado como suelo urbano consolidado (actualmente “urbanizado” según el Art. 21, del RDL 7/2015) por el correspondiente planeamiento urbanístico, las distancias para la protección de la infraestructura ferroviaria serán de 5 metros para la zona de dominio público y de 8 m para la de protección, contados en todos los casos desde las aristas exteriores de explanación. Dichas distancias podrán ser reducidas por el Ministerio de Transportes, Movilidad y Agenda Urbana siempre que se acredite la necesidad de la reducción y no se ocasione perjuicio a la regularidad, conservación y el libre tránsito del ferrocarril sin que, en ningún caso, la correspondiente a la zona de dominio de público pueda ser inferior a 2 metros.

La expropiación de los terrenos resultantes de la aplicación de los criterios y parámetros anteriormente expuestos afecta a una superficie de 525.022 m², de los cuales el 98,23 % corresponden a terrenos catalogados como suelo rural y 1,77 % como urbanizado.

El desglose de las superficies objeto de expropiación se detalla en el siguiente cuadro de clases de suelo:

TÉRMINO MUNICIPAL	SUELO RURAL m2	SUELO URBANIZADO m2	TOTAL m2
TOTANA	515726	9296	525022

Se afectan un total de 41 construcciones entre las que hay edificaciones de distintas clases, 15 piscinas y balsas.

1.6. Imposición de servidumbres

Se define como imposición de servidumbre, las correspondientes franjas de terrenos sobre los que es imprescindible imponer una serie de gravámenes, al objeto de limitar el ejercicio del pleno dominio del inmueble.

Estas franjas de terreno adicionales a la expropiación tienen una anchura variable, en función de la naturaleza u objeto de la correspondiente servidumbre, concretándose las mencionadas imposiciones de servidumbre, mediante el oportuno grafiado con la trama correspondiente determinada para este fin, en los respectivos planos parcelarios que forman parte del Anejo de Expropiaciones para este proyecto.

Estas franjas de terreno adicionales a la expropiación tienen una anchura variable, en función de la naturaleza u objeto de la correspondiente servidumbre, concretándose las mencionadas imposiciones de servidumbre, mediante el oportuno grafiado con la trama correspondiente determinada para este fin, en los respectivos planos parcelarios que forman parte del Anejo de Expropiaciones para este proyecto. En los planos parcelarios se indicará el motivo de la imposición de servidumbres.

Dicha imposición de servidumbres afecta a una superficie total de 87.475 m², de los cuales el 97,01 % pertenece a suelo rural y el 2,99 % a suelo urbanizado, con el siguiente desglose por municipios:

TÉRMINO MUNICIPAL	SUELO RURAL m2	SUELO URBANIZADO m2	TOTAL m2
TOTANA	84856	2619	87475

1.7. Ocupaciones temporales

Se definen de este modo aquellas franjas de terrenos que resultan estrictamente necesarios ocupar, para llevar a cabo, la correcta ejecución de las obras contenidas en el proyecto y por un espacio de tiempo determinado, generalmente coincidente con el periodo de finalización de ejecución de las mismas. El plazo estimado de la ejecución de las obras es de 30 meses.

La ocupación temporal de los terrenos resultantes de la aplicación de los criterios y parámetros anteriormente expuestos afecta a una superficie de 67.168 m², de los cuales el 81,26 % corresponden a terrenos catalogados como suelo rural y 18,74 % como urbanizado.

El desglose de las superficies objeto de expropiación se detalla en el siguiente cuadro de clases de suelo:

TÉRMINO MUNICIPAL	SUELO RURAL m2	SUELO URBANIZADO m2	TOTAL m2
TOTANA	54580	12588	67168

1.8. Planos parcelarios

El presente Anejo de Expropiaciones incluye una colección de planos parcelarios en los que se definen todas y cada una de las parcelas catastrales afectadas por la ejecución de las obras contenidas en el proyecto, cualquiera que sea su forma de afección.

Cada uno de los planos contiene croquis reducido del plano guía, indicándose claramente el número de hoja al que pertenece, el nombre del Término Municipal que comprende y el norte geográfico.

Los referidos planos parcelarios se han confeccionado sobre la base cartográfica realizada ex-profeso para la redacción del presente proyecto, habiéndose

realizado la correspondiente identificación catastral de las parcelas afectadas y sus propietarios con la ayuda de los planos catastrales de rústica y urbana de los Centros de Gestión Catastral o de la Sede Electrónica del Catastro del Mº de Hacienda, de las informaciones recabadas y facilitadas por los Ayuntamientos afectados y por último de los trabajos y apoyos de campo realizados por el equipo de la empresa consultora contratada al efecto.

Los planos parcelarios se han confeccionado a escala 1:1.000, suficiente como para permitir identificar la posición de las parcelas en el terreno y efectuar mediciones fiables tanto de la longitud de linderos o distancias como de la superficie de las parcelas.

Las parcelas se identifican con la letra asignada, su número de orden (compuesto por los dos dígitos de su código provincial, los cuatro dígitos de su código municipal INE y los cuatro dígitos del número de las afectadas dentro de cada municipio), polígono, parcela y referencia catastral en su caso.

Se han delimitado con manchas de color los diversos tipos de afección: la expropiación de color amarillo y las ocupaciones temporales de color verde. Dichos colores no ocultan los detalles topográficos ni de representación de la obra (eje, desmontes, terraplenes, etc..).

En general las parcelas catastrales se han delimitado en toda su extensión, incluso las subparcelas de cultivo, delimitadas a su vez por líneas más delgadas discontinuas, al objeto que, del examen del plano, se pueda deducir el tipo y la forma de afección en relación al resto de parcela no afectada.

1.9. Criterios de valoración de los bienes derechos afectados

1.9.1. Metodología

Para la valoración de los bienes y derechos afectados se aplicará la normativa legal vigente, en especial la contenida en el RD legislativo 7/2015, de 30 de octubre, por el que se aprueba el texto refundido de la Ley del Suelo y el RD 1492/2011, de 24 de octubre, así como lo contenido en la Ley de Expropiación forzosa. Se tendrán en cuenta las modificaciones a la Ley del Suelo publicadas en el BOE de fecha 30/09/2015, en la Disposición adicional séptima. Reglas para la capitalización de rentas en suelo rural.

En cuanto al vuelo y demás instalaciones afectadas:

- Las plantaciones y sembrados preexistentes, así como las indemnizaciones por razón de arrendamientos rústicos u otros derechos, se tasarán con arreglo a los criterios de las Leyes de Expropiación Forzosa y de Arrendamientos Rústicos.
- Las edificaciones, construcciones e instalaciones, cuando deban valorarse con independencia del suelo, se tasarán por el método de coste de reposición según su estado y antigüedad en el momento al que deba entenderse referida la valoración.
- Las indemnizaciones a favor de los arrendatarios rústicos y urbanos se fijarán de acuerdo con lo previsto en la Ley de Expropiación Forzosa y las normas de la legislación de Arrendamientos.

En cuanto a las servidumbres:

Se valoran en función del tipo de gravamen o grado de limitación del pleno dominio impuesto sobre el bien o parcela afectada. En general se valora teniendo en cuenta la diferencia entre el valor en venta que poseía la parcela inicialmente a la imposición de la servidumbre y el valor en venta que poseerá como consecuencia de la carga o gravamen que se pretende imponer.

En el caso de terrenos incluidos en un suelo rural, se estima esta diferencia en un 50% del valor de los terrenos afectados, siendo necesario analizar cada caso en función del perjuicio que se realiza a la parcela, pudiendo variar de 10 al 100%. Al valor calculado por servidumbre del suelo se le añade el 100% del valor del vuelo que vaya a ser afectado.

En el caso de terrenos incluidos en Suelo Urbanizado, se estima esta diferencia en un 5%-10% del valor de los terrenos afectados.

En cuanto a las ocupaciones temporales:

- Su tasación se ha realizado de conformidad con lo que establece la vigente Ley de Expropiación Forzosa, es decir "… Se referirán siempre a la apreciación de los rendimientos que el propietario haya dejado de percibir por las rentas vencidas durante la ocupación, sumando, además los perjuicios estimados que se causen a la finca o los gastos que supongan restituirla a su estado primitivo…", obviamente con la salvedad de que los perjuicios irrogados en ningún caso puedan ser superiores al valor del bien, en cuyo caso se optará por su expropiación.
- Teniendo en cuenta la duración prevista de las obras, se ha estimado que la indemnización correspondiente a la ocupación temporal de los terrenos incluidos en Suelo rural se debe valorar en el 10% del valor del terreno afectado por cada año de ocupación del mismo. Al valor calculado por ocupación del suelo se le añade el 100% del valor del vuelo existente.
- En el caso de terrenos incluidos en Suelo Urbanizado, se estima en un 2% del valor de los terrenos ocupados temporalmente, que equivale al establecido por la Ley de Impuestos Patrimoniales y Actos Jurídicos Documentados para la valoración de usufructos temporales.

1.9.2. Precios unitarios

De la aplicación de los criterios anteriormente señalados se han obtenido los valores unitarios que deben adoptarse para la tasación de los bienes y derechos afectados con motivo de la ejecución de las obras contenidas en el presente proyecto.

2. Bienes y derechos afectados

2.1. Determinación de los bienes y derechos afectados

A los efectos que establece el artículo 17 de la vigente Ley de Expropiación Forzosa de 16/12/54 y concordantes con su Reglamento de 26/4/57. Se ha elaborado la preceptiva relación concreta e individualizada, en la que se describen, todos los aspectos materiales y jurídicos, de los bienes o derechos que se consideran de necesaria expropiación.

Dicha Relación de Bienes y Derechos afectados comprende, de forma ordenada y a modo de resumen, todas las fincas o parcelas catastrales afectadas, indicando las superficies objeto de expropiación, imposición de servidumbres u ocupación temporal, con expresión de los siguientes datos:

- Número de orden en el expediente expropiatorio y número del plano parcelario del proyecto en el que se encuentra la finca.
- Identificación catastral del polígono y parcela.
- Nombre y domicilio del propietario del bien afectado.
- Régimen urbanístico del suelo y calificación según cultivos, en su caso.

Toda la información necesaria para la preparación de la referida relación se ha obtenido a través de los Centros de Gestión Catastral o de la Sede Electrónica del Catastro del Mº de Hacienda, así como de la inspección directa de los terrenos.

- Se han tenido en cuenta y por consiguiente reseñado, en la relación de bienes o derechos afectados, aquellas parcelas o derechos pertenecientes al Estado, Comunidad Autónoma, Provincia, Municipio o cualquier otro Organismo o Empresa Pública (ADIF, Confederaciones hidrográficas, Autopistas, caminos públicos municipales, etc...), que dada su naturaleza jurídica de bien público, gozan de la condición de utilidad pública y en consecuencia no deben ser expropiados, a menos que ex-profeso se declarase la prevalencia de la utilidad pública. No obstante, dicha inclusión se considera necesaria puesto que, en cada caso, previa declaración de compatibilidad, se tendrá que armonizar y acometer, en su caso, la

reposición del servicio o finalidad pública y establecimiento de las condiciones técnicas que comporta dicha restitución.

Se ha comprobado que no se afecta a ninguna concesión minera con motivo de la expropiación, servidumbre de paso y ocupación temporal necesaria para la ejecución del proyecto.

2.2. Relación concreta e individualizada de los bienes y derechos afectados por municipios

Se incluye la preceptiva relación concreta e individualizada de los bienes y derechos que se consideran de necesaria expropiación, agrupados por municipios.

TÉRMINO MUNICIPAL DE TOTANA

NÚMERO DE ORDEN	POLÍGONO	PARCELA	TITULAR ACTUAL NOMBRE Y DOMICILIO	TITULAR CATASTRAL NOMBRE Y DOMICILIO	SUPERFICIE CATASTRAL m²	AFECCIONES							NATURALEZA	Nº DE HOJA PLANO DE EXPROPIACIÓN
						SUB	CALIFICACIÓN FISCAL	APROVECHAMIENTO REAL	EXPROPIACIÓN	IMPOSICIÓN SERVIDUMBRE	OCUPACIÓN TEMPORAL	TOTAL		
N-30.0392-0028-C00	30	233	LORENTE SANCHEZ ROSARIO, CL MAYOR 9 ES:2 PL:01 PT:DR, 30820 ALCANTARILLA (MURCIA)	LORENTE SANCHEZ ROSARIO, CL MAYOR 9 ES:2 PL:01 PT:DR, 30820 ALCANTARILLA (MURCIA)	7547	a-1285	CR-05	Labor regadío sin cultivar	85	4	8	97	RURAL	HOJA 1
						b-299	CR-05	Olivos regadío	17	0	0	17		
						c-5963	OR-00	Labor regadío sin cultivar	2556	0	0	2556		
N-30.0392-0036-C00	30	9033	AYUNTAMIENTO DE TOTANA, PZ CONSTITUCION 1 30850 TOTANA (MURCIA)	AYUNTAMIENTO DE TOTANA, PZ CONSTITUCION 1 30850 TOTANA (MURCIA)	7124	0-7124	VT-00	Vía de comunicación de dominio público	81	0	0	81	RURAL	HOJA 2
N-30.0392-0037-C00	30	210	CARUANA ROMERO, VICENTE JAVIER CL AUROROS-ED AZAHAR 1, PLANTA 1, PUERTA D 30002 MURCIA; GARCIA BARQUEROS, GREGORIO, CL VICENTE ALEIXANDRE 1, 30850 TOTANA (MURCIA)	GARCIA BARQUEROS, GREGORIO, CL VICENTE ALEIXANDRE 1, 30850 TOTANA (MURCIA)	38214	0-38214	CR-05	Huerta regadío	354	683	131	1168	RURAL	HOJA 2
N-30.0392-0038-C00	30	211	LOPEZ CANOVAS, BAUTISTA; MARTINEZ MELLADO, ANTONIA CL PIQUERAS 43, 30850 TOTANA (MURCIA)	LOPEZ CANOVAS, BAUTISTA, CL PIQUERAS 43, 30850 TOTANA (MURCIA)	7349	0-7349	VP-01	Parrales regadío	182	285	56	523	RURAL	HOJA 2
N-30.0392-0039-C00	30	213	PIERNAS MARTINEZ, JOAQUIN; PALLARES FUENTES, FRANCISCA CL PADRE MELCHOR DE BENISA 28, 30850 TOTANA (MURCIA)	PIERNAS MARTINEZ, JOAQUIN, CL PADRE MELCHOR DE BENISA 28, 30850 TOTANA (MURCIA)	1823	0-1823	OR-00	Olivos (no se si secano o regadío)	230	111	23	364	RURAL	HOJA 2
N-30.0392-0041-C00	30	215	SANCHEZ SANCHEZ, POLICARPIO PZ CONSTITUCION, 30850 TOTANA (MURCIA)	SANCHEZ SANCHEZ, POLICARPIO PZ CONSTITUCION, 30850 TOTANA (MURCIA)	6742	0-6742	CR-05	Huerta regadío	55	173	42	270	RURAL	HOJA 2
N-30.0392-0043-C00	30	217	MULERO PEREGRIN, FRANCISCA, AV SANTA EULALIA 56 PL:01, 30850 TOTANA (MURCIA)	MULERO PEREGRIN, FRANCISCA, AV SANTA EULALIA 56 PL:01, 30850 TOTANA (MURCIA)	1271	0-1271	CR-05	Huerta regadío	547	178	41	766	RURAL	HOJA 2

NÚMERO DE ORDEN	POLÍGONO	PARCELA	TITULAR ACTUAL NOMBRE Y DOMICILIO	TITULAR CATASTRAL NOMBRE Y DOMICILIO	SUPERFICIE CATASTRAL m²	AFECCIONES							NATURALEZA	Nº DE HOJA PLANO DE EXPROPIACIÓN
						SUB	CALIFICACIÓN FISCAL	APROVECHAMIENTO REAL	EXPROPIACIÓN	IMPOSICIÓN SERVIDUMBRE	OCUPACIÓN TEMPORAL	TOTAL		
N-30.0392-0044-C00	30	218	CANOVAS GUARINOS, MARIA ENCARNACION; CANOVAS GUARINOS, JUAN MARIA; CANOVAS GUARINOS, LUCIA MARIA; CL MAYOR SEVILLA 45, 30850 TOTANA (MURCIA)	CANOVAS GUARINOS, MARIA ENCARNACION; CANOVAS GUARINOS, JUAN MARIA; CANOVAS GUARINOS, LUCIA MARIA; CL MAYOR SEVILLA 45, 30850 TOTANA (MURCIA)	23869	0-23869	CR-05	Huerta regadío	5411	742	251	6404	RURAL	HOJA 2
N-30.0392-0101-C00	36	10	ABELLANEDA JIMENEZ, ANDRES CL TORREONES 11 30850 TOTANA (MURCIA); ADIF GERENCIA DE AREA DE PATRIMONIO Y URBANISMO ESTE CL XÁTIVA, 24 46007 VALENCIA	ABELLANEDA JIMENEZ, ANDRES; CL TORREONES 11 30850 TOTANA (MURCIA)	11968	0-11968	CR-05	Huerta regadío	992	23	20	1035	RURAL	HOJA 14
N-30.0392-0103-C00	27	433	MULA ALCARAZ, JUAN; DS HOYA LA PL:00 PT:01 30816 LORCA (HOYA LA) MURCIA; ADIF GERENCIA DE AREA DE PATRIMONIO Y URBANISMO ESTE CL XÁTIVA, 24 46007 VALENCIA	MULA ALCARAZ, JUAN DS HOYA LA PL:00 PT:01 30816 LORCA (HOYA LA) MURCIA	22092	0-22092	CR-05	Parrales regadío	732	241	124	1097	RURAL	HOJA 14
N-30.0392-0106-C00	27	9004	AYUNTAMIENTO DE TOTANA, PZ CONSTITUCION 1 30850 TOTANA (MURCIA)	AYUNTAMIENTO DE TOTANA, PZ CONSTITUCION 1 30850 TOTANA (MURCIA)	6179	0-6179	VT-00	Vía de comunicación de dominio público	38	52	3	93	RURAL	HOJA 14
N-30.0392-0107-C01	36	9002	AYUNTAMIENTO DE TOTANA, PZ CONSTITUCION 1 30850 TOTANA (MURCIA)	AYUNTAMIENTO DE TOTANA, PZ CONSTITUCION 1 30850 TOTANA (MURCIA)	6906	0-6906	VT-00	Vía de comunicación de dominio público	39	77	45	161	RURAL	HOJA 14
N-30.0392-0110-C00	27	143	BENITEZ URREA, ALFONSO CL FRAGUA 9 30816 LORCA (HOYA LA) MURCIA	BENITEZ URREA ALFONSO; CL FRAGUA 9 30816 LORCA (HOYA LA) MURCIA	79933	0-79933	CR-05	Huerta regadío	25332	356	9669	35357	RURAL	HOJA 13
N-30.0392-0361-C00	36	9003	AYUNTAMIENTO DE TOTANA, PZ CONSTITUCION 1 30850 TOTANA (MURCIA); ADIF GERENCIA DE AREA DE PATRIMONIO Y URBANISMO ESTE CL XÁTIVA, 24 46007 VALENCIA	AYUNTAMIENTO DE TOTANA, PZ CONSTITUCION 1 30850 TOTANA (MURCIA)	19281	0-19281	VT-00	Vía de comunicación de dominio público	3840	75	26	3941	RURAL	HOJA 14

NÚMERO DE ORDEN	POLÍGONO	PARCELA	TITULAR ACTUAL NOMBRE Y DOMICILIO	TITULAR CATASTRAL NOMBRE Y DOMICILIO	SUPERFICIE CATASTRAL m²	AFECCIONES							NATURALEZA	Nº DE HOJA PLANO DE EXPROPIACIÓN
						SUB	CALIFICACIÓN FISCAL	APROVECHAMIENTO REAL	EXPROPIACIÓN	IMPOSICIÓN SERVIDUMBRE	OCUPACIÓN TEMPORAL	TOTAL		
N-30.0392-0580-C00	36	2	PEREZ ARAGON, MARIA, CL CARRIL DE CALDERREROS 5, 30800 LORCA (MURCIA)	PEREZ ARAGON, MARIA, CL CARRIL DE CALDERREROS 5, 30800 LORCA (MURCIA)	198348	a-191602	CR-05	Huerta regadío	0	98	69	167	RURAL	HOJA 14
N-30.0392-0601	30	214	PIERNAS MARTINEZ, JOAQUIN, CL PADRE MELCHOR DE BENISA 28, 30850 TOTANA (MURCIA)	PIERNAS MARTINEZ, JOAQUIN, CL PADRE MELCHOR DE BENISA 28, 30850 TOTANA (MURCIA)	4286	a-1545	OR-00	Olivos secano	0	6	5	11	RURAL	HOJA 2
N-30.0392-0602	30	219	PARRA PARRA PEDRO DS LA COSTERA 21 (C) 30850 TOTANA (MURCIA); ADIF GERENCIA DE AREA DE PATRIMONIO Y URBANISMO ESTE CL XÁTIVA, 24 46007 VALENCIA	PARRA PARRA PEDRO DS LA COSTERA 21(C) 30850 TOTANA (MURCIA)	10383	0-10383	CR-05	Olivos secano	592	145	46	783	RURAL	HOJA 2
N-30.0392-0603	30	378	PARRA PARRA, JOSE ANTONIO DS LEBOR ALTO 60 30850 TOTANA (MURCIA); ADIF GERENCIA DE AREA DE PATRIMONIO Y URBANISMO ESTE CL XÁTIVA, 24 46007 VALENCIA	PARRA PARRA, JOSE ANTONIO; 30850 TOTANA (MURCIA)	12436	b-10861	VP-01	Parrales regadío sin cultivar	722	0	0	722	RURAL	HOJA 2
						c-827	OR-00	Olivos secano	420	0	9	429		
N-30.0392-0604	30	9003	AYUNTAMIENTO DE TOTANA, PZ CONSTITUCION 1 30850 TOTANA (MURCIA); ADIF GERENCIA DE AREA DE PATRIMONIO Y URBANISMO ESTE CL XÁTIVA, 24 46007 VALENCIA	AYUNTAMIENTO DE TOTANA, PZ CONSTITUCION 1 30850 TOTANA (MURCIA)	1737	0-1737	VT-00	Vía de comunicación de dominio público	140	0	0	140	RURAL	HOJA 2
N-30.0392-0605	30	104	CUADRADO MARTINEZ, ALFONSO; CUADRADO MARTINEZ, MARIA JOSEFA; CUADRADO MARTINEZ, ISABEL DS LEBOR ALTO 42 30850 TOTANA (MURCIA); ADIF GERENCIA DE AREA DE PATRIMONIO Y URBANISMO ESTE CL XÁTIVA, 24 46007 VALENCIA	CUADRADO MARTINEZ, ALFONSO; CUADRADO MARTINEZ, MARIA JOSEFA; CUADRADO MARTINEZ, ISABEL; DS LEBOR ALTO 42 30850 TOTANA (MURCIA)	6322	0-6322	CR-05	Huerta regadío	3329	0	0	3329	RURAL	HOJA 2

NÚMERO DE ORDEN	POLÍGONO	PARCELA	TITULAR ACTUAL NOMBRE Y DOMICILIO	TITULAR CATASTRAL NOMBRE Y DOMICILIO	SUPERFICIE CATASTRAL m²	AFECCIONES							NATURALEZA	Nº DE HOJA PLANO DE EXPROPIACIÓN
						SUB	CALIFICACIÓN FISCAL	APROVECHAMIENTO REAL	EXPROPIACIÓN	IMPOSICIÓN SERVIDUMBRE	OCUPACIÓN TEMPORAL	TOTAL		
N-30.0392-0606	33	9046	COMUNIDAD AUTONOMA DE LA REGION DE MURCIA CL TENIENTE FLOMESTA 3 30001 (MURCIA); ADIF GERENCIA DE AREA DE PATRIMONIO Y URBANISMO ESTE CL XÁTIVA, 24 46007 VALENCIA	COMUNIDAD AUTONOMA DE LA REGION DE MURCIA; CL TENIENTE FLOMESTA 3 30001 (MURCIA)	34193	0-34193	VT-00	Vía de comunicación de dominio público	7706	1195	515	9416	RURAL	HOJA 2
N-30.0392-0607	30	448	PROTECCION AGRICOLA Y COMERCIO S.L., CL VIRGEN DE LA MERCED 6,30850 TOTANA (MURCIA)	PROTECCION AGRICOLA Y COMERCIO S.L. CL VIRGEN DE LA MERCED 6 TOTANA 30850	20153	a-1135	OR-00	Olivos regadío	25	148	48	221	RURAL	HOJA 2
						d-9089	VP-01	Huerta regadío	14	180	43	237		
N-30.0392-0608	30	9040	AYUNTAMIENTO DE TOTANA, PZ CONSTITUCION 1 30850 TOTANA (MURCIA)	AYUNTAMIENTO DE TOTANA, PZ CONSTITUCION 1 30850 TOTANA (MURCIA)	2567	0-2567	VT-00	Vía de comunicación de dominio público	64	86	102	252	RURAL	HOJA 2
N-30.0392-0609	33	959	CANOVAS LORCA, JUAN, JOSE AV SANTA EULALIA 41,30850 TOTANA (MURCIA)	CANOVAS LORCA, JUAN, JOSE AV SANTA EULALIA 41,30850 TOTANA (MURCIA)	1452	0-1452	CR-05	Labor o labradío regadío	0	55	310	365	RURAL	HOJA 2
N-30.0392-0610	33	960	SANCHEZ CAYUELA, ROSA; LOPEZ SANCHEZ GERONIMO; CL LIMA 31, 30850 TOTANA (MURCIA)	SANCHEZ CAYUELA, ROSA; LOPEZ SANCHEZ GERONIMO; CL LIMA 31, 30850 TOTANA (MURCIA)	3386	0-3331	CR-05	Improductivo	31	3	9	43	RURAL	HOJA 2
N-30.0392-0611	30	449	CANOVAS SANCHEZ,MIGUEL ANGEL, CL FUENTE RAL 19 ES:2 PL:01 PT:E, 30840 ALHAMA DE MURCIA (MURCIA)	CANOVAS SANCHEZ,MIGUEL ANGEL, CL FUENTE RAL 19 ES:2 PL:01 PT:E, 30840 ALHAMA DE MURCIA (MURCIA)	1751	a-1127	I-00	Residencial	13	362	234	609	RURAL	HOJA 2
						b-220	OR-00	Olivos regadío	6	7	134	147		
N-30.0392-0612	30	450	CANOVAS SANCHEZ,MIGUEL ANGEL, CL FUENTE RAL 19 ES:2 PL:01 PT:E, 30840 ALHAMA DE MURCIA (MURCIA)	CANOVAS SANCHEZ,MIGUEL ANGEL, CL FUENTE RAL 19 ES:2 PL:01 PT:E, 30840 ALHAMA DE MURCIA (MURCIA)	4272	a-3697	I-00	Huerta regadío	1168	645	476	2289	RURAL	HOJA 2
						b-574	OR-00	Huerta regadío	486	6	0	492		
N-30.0392-0613	30	101	MERLOS ANDREO, JUANA, CL DR LOPEZ IBOR 1 ES:1 PL:03 PT:D, 30850 TOTANA (MURCIA)	MERLOS ANDREO, JUANA, CL DR LOPEZ IBOR 1 ES:1 PL:03 PT:D, 30850 TOTANA (MURCIA)	4000	0-4000	AR-00	Huerta regadío y olivos	1271	348	147	1766	RURAL	HOJA 2

NÚMERO DE ORDEN	POLÍGONO	PARCELA	TITULAR ACTUAL NOMBRE Y DOMICILIO	TITULAR CATASTRAL NOMBRE Y DOMICILIO	SUPERFICIE CATASTRAL m²	AFECCIONES							NATURALEZA	Nº DE HOJA PLANO DE EXPROPIACIÓN
						SUB	CALIFICACIÓN FISCAL	APROVECHAMIENTO REAL	EXPROPIACIÓN	IMPOSICIÓN SERVIDUMBRE	OCUPACIÓN TEMPORAL	TOTAL		
N-30.0392-0614	30	102	MERLO ANDREO, JUAN, CL BORLILLA 20, 30850 TOTANA (MURCIA)	MERLO ANDREO, JUAN, CL BORLILLA 20, 30850 TOTANA (MURCIA)	6681	0-6681	VP-01	Parrales regadío	1440	735	794	2969	RURAL	HOJA 2
N-30.0392-0615	30	345	LOPEZ GARRO, ANTONIO, CL MATILDE CASINELLO CLARES 32 PL:00 PT:01, 30850 TOTANA (MURCIA)	LOPEZ GARRO, ANTONIO, CL MATILDE CASINELLO CLARES 32 PL:00 PT:01, 30850 TOTANA (MURCIA)	2119	0-2119	E-00	Industrial	1455	258	195	1908	RURAL	HOJA 2
N-30.0392-0616	30	105	SAEZ GONZALEZ, MARIA DEL ROSARIO; SAEZ GONZALEZ, MARIA ENCARNACION CL REYES CATOLICOS 13 30850 TOTANA (MURCIA); ADIF GERENCIA DE AREA DE PATRIMONIO Y URBANISMO ESTE CL XÁTIVA, 24 46007 VALENCIA	SAEZ GONZALEZ, MARIA DEL ROSARIO; SAEZ GONZALEZ, MARIA ENCARNACION CL REYES CATOLICOS 13 30850 TOTANA (MURCIA)	2795	0-2795	CR-05	Huerta regadío	1148	0	0	1148	RURAL	HOJA 2
N-30.0392-0617	30	9104	COMUNIDAD AUTONOMA DE LA REGION DE MURCIA CL TENIENTE FLOMESTA 3 30001 (MURCIA); ADIF GERENCIA DE AREA DE PATRIMONIO Y URBANISMO ESTE CL XÁTIVA, 24 46007 VALENCIA	COMUNIDAD AUTONOMA DE LA REGION DE MURCIA CL TENIENTE FLOMESTA 3 30001 (MURCIA)	33183	0-33183	VT-00	Vía de comunicación de dominio público	21829	2032	865	24726	RURAL	HOJA 2
N-30.0392-0619	33	7	CANOVAS CANOVAS, ANTONIO, CL TENIENTE PEREZ REDONDO 39 ES:1 PL:01 PT:01, 30850 TOTANA (MURCIA)	CANOVAS CANOVAS, ANTONIO, CL TENIENTE PEREZ REDONDO 39 ES:1 PL:01 PT:01, 30850 TOTANA (MURCIA)	7679	b-1225	CR-05	Labor o labradío regadío	0	0	6	6	RURAL	HOJA 2

NÚMERO DE ORDEN	POLÍGONO	PARCELA	TITULAR ACTUAL NOMBRE Y DOMICILIO	TITULAR CATASTRAL NOMBRE Y DOMICILIO	SUPERFICIE CATASTRAL m²	AFECCIONES							NATURALEZA	Nº DE HOJA PLANO DE EXPROPIACIÓN
						SUB	CALIFICACIÓN FISCAL	APROVECHAMIENTO REAL	EXPROPIACIÓN	IMPOSICIÓN SERVIDUMBRE	OCUPACIÓN TEMPORAL	TOTAL		
N-30.0392-0620	30	106	CANOVAS SIMON, CATALINA; CAYUELA CANOVAS, ANA MARIA; CAYUELA CANOVAS, JUAN LUIS; CAYUELA CANOVAS, EVA MARIA GRACIA CL ERAS 24 30850 TOTANA (MURCIA); ADIF GERENCIA DE AREA DE PATRIMONIO Y URBANISMO ESTE CL XÁTIVA, 24 46007 VALENCIA	CANOVAS SIMON, CATALINA; CAYUELA CANOVAS, ANA MARIA; CAYUELA CANOVAS, JUAN LUIS; CAYUELA CANOVAS, EVA MARIA GRACIA CL ERAS 24 30850 TOTANA (MURCIA)	5588	0-5535	CR-05	Huerta regadío	971	192	170	1333	RURAL	HOJA 2
N-30.0392-0621	30039A030001030000GQ		LOPEZ GARRO, ANTONIO, CL MATILDE CASINELLO CLARES 32 PL:00 PT:01, 30850 TOTANA (MURCIA)	LOPEZ GARRO, ANTONIO, CL MATILDE CASINELLO CLARES 32 PL:00 PT:01, 30850 TOTANA (MURCIA)	908	0-859	I-00	Industrial	301	231	60	592	RURAL	HOJA 2
N-30.0392-0622	33	6	CANOVAS LORCA, JUAN, JOSE AV SANTA EULALIA 41,30850 TOTANA (MURCIA)	CANOVAS LORCA, JUAN, JOSE AV SANTA EULALIA 41,30850 TOTANA (MURCIA)	1602	0-1602	CR-05	Labor o labradío regadío sin cultivar	0	7	20	27	RURAL	HOJA 2
N-30.0392-0623	33	4	CANOVAS MARTINEZ, ANTONIO, CL RIO EBRO 15, 30850 TOTANA (MURCIA)	CANOVAS MARTINEZ, ANTONIO, CL RIO EBRO 15, 30850 TOTANA (MURCIA)	2261	a-840	VP-02	Huerta regadío	1	59	33	93	RURAL	HOJA 2
N-30.0392-0624	33	3	CANOVAS MARTINEZ, ANTONIO CL RIO EBRO 15 30850 TOTANA (MURCIA); ADIF GERENCIA DE AREA DE PATRIMONIO Y URBANISMO ESTE CL XÁTIVA, 24 46007 VALENCIA	CANOVAS MARTINEZ, ANTONIO CL RIO EBRO 15 30850 TOTANA (MURCIA)	3820	a-3597	VP-02	Parrales regadío	128	183	38	349	RURAL	HOJA 2
						b-252	I-00	Residencial	67	128	3	198		
N-30.0392-0625	30	107	CERON FERNANDEZ, MARIA TERESA, CL ENCOMIENDA 12, 30850 TOTANA (MURCIA)	CERON FERNANDEZ, MARIA TERESA, CL ENCOMIENDA 12, 30850 TOTANA (MURCIA)	3309	0-3309	AR-00	Huerta regadío	201	329	210	740	RURAL	HOJA 2
N-30.0392-0626	33	2	ADIF GERENCIA DE AREA DE PATRIMONIO Y URBANISMO ESTE CL XÁTIVA, 24 46007 VALENCIA	DESCONOCIDO	1508	0-1508	CR-05	Huerta regadío	1160	129	19	1308	RURAL	HOJA 2

NÚMERO DE ORDEN	POLÍGONO	PARCELA	TITULAR ACTUAL NOMBRE Y DOMICILIO	TITULAR CATASTRAL NOMBRE Y DOMICILIO	SUPERFICIE CATASTRAL m²	AFECCIONES							NATURALEZA	Nº DE HOJA PLANO DE EXPROPIACIÓN
						SUB	CALIFICACIÓN FISCAL	APROVECHAMIENTO REAL	EXPROPIACIÓN	IMPOSICIÓN SERVIDUMBRE	OCUPACIÓN TEMPORAL	TOTAL		
N-30.0392-0627	30	108	FERNANDEZ CERON, ANA, PZ CONSTITUCION, 30850 TOTANA (MURCIA)	FERNANDEZ CERON, ANA, PZ CONSTITUCION, 30850 TOTANA (MURCIA)	4149	0-4149	CR-05	Huerta regadío	139	194	74	407	RURAL	HOJA 2
N-30.0392-0628	33	1139	FERNANDEZ LOPEZ, MIGUEL, CL GENERAL AZNAR 61 ES:1 PL:01 PT:C, 30850 TOTANA (MURCIA)	FERNANDEZ LOPEZ, MIGUEL, CL GENERAL AZNAR 61 ES:1 PL:01 PT:C, 30850 TOTANA (MURCIA)	4005	0-4005	CR-05	Huerta regadío	1875	470	72	2417	RURAL	HOJA 2
N-30.0392-0629	30	109	CERON MENDEZ, MATEO; CERON MENDEZ, JULIAN TRINIDAD; CL IBIZA 7 ES:1 PL:02 PT:B, 30850 TOTANA (MURCIA)	CERON MENDEZ, MATEO; CERON MENDEZ, JULIAN TRINIDAD; CL IBIZA 7 ES:1 PL:02 PT:B, 30850 TOTANA (MURCIA)	11270	0-11270	VP-01	Parrales regadío	812	1903	763	3478	RURAL	HOJA 3
N-30.0392-0630	29	9012	AYUNTAMIENTO DE TOTANA, PZ CONSTITUCION 1 30850 TOTANA (MURCIA)	AYUNTAMIENTO DE TOTANA, PZ CONSTITUCION 1 30850 TOTANA (MURCIA)	10682	0-10682	VT-00	Vía de comunicación de dominio público	215	0	0	215	RURAL	HOJA 3
N-30.0392-0631	29	189	MORALES PASTOR, FRANCISCO, CL GL ASENSIO 38, 30850 TOTANA (MURCIA)	MORALES PASTOR, FRANCISCO, CL GL ASENSIO 38, 30850 TOTANA (MURCIA)	18554	0-18554	VP-01	Labor o labradío regadío sin cultivar	805	137	28	970	RURAL	HOJA 3
N-30.0392-0632	29	464	FERNANDEZ LOPEZ, MIGUEL, CL GENERAL AZNAR 61 ES:1 PL:01 PT:C, 30850 TOTANA (MURCIA)	FERNANDEZ LOPEZ, MIGUEL, CL GENERAL AZNAR 61 ES:1 PL:01 PT:C, 30850 TOTANA (MURCIA)	4501	0-4501	CR-05	Huerta regadío	261	226	0	487	RURAL	HOJA 3

NÚMERO DE ORDEN	POLÍGONO	PARCELA	TITULAR ACTUAL NOMBRE Y DOMICILIO	TITULAR CATASTRAL NOMBRE Y DOMICILIO	SUPERFICIE CATASTRAL m²	AFECCIONES							NATURALEZA	Nº DE HOJA PLANO DE EXPROPIACIÓN
						SUB	CALIFICACIÓN FISCAL	APROVECHAMIENTO REAL	EXPROPIACIÓN	IMPOSICIÓN SERVIDUMBRE	OCUPACIÓN TEMPORAL	TOTAL		
N-30.0392-0633	29	54	MAESTRE MARTINEZ, GINESA; MAESTRE MARTINEZ, JUAN ANGEL; MAESTRE MARTINEZ, EULALIA; MAESTRE MARTINEZ, PURIFICACION AMELIA; MAESTRE MARTINEZ, CATALINA; MAESTRE MARTINEZ, MARIA BELEN; MAESTRE MARTINEZ, ROSA MARIA; MAESTRE MARTINEZ, JOSE MANUEL; MAESTRE MARTINEZ, MANUELA; MAESTRE MARTINEZ, ESTEBAN; MAESTRE ABETE, AARON; MAESTRE ABETE, IKER CL SAN MARTIN / SAN MARTIN K 33 31860 IRURTZUN (NAVARRA); ADIF GERENCIA DE AREA DE PATRIMONIO Y URBANISMO ESTE CL XÁTIVA, 24 46007 VALENCIA	MAESTRE MARTINEZ, GINESA; MAESTRE MARTINEZ, JUAN ANGEL; MAESTRE MARTINEZ, EULALIA; MAESTRE MARTINEZ, PURIFICACION AMELIA; MAESTRE MARTINEZ, CATALINA; MAESTRE MARTINEZ, MARIA BELEN; MAESTRE MARTINEZ, ROSA MARIA; MAESTRE MARTINEZ, JOSE MANUEL; MAESTRE MARTINEZ, MANUELA; MAESTRE MARTINEZ, ESTEBAN; MAESTRE ABETE, AARON; MAESTRE ABETE, IKER CL SAN MARTIN / SAN MARTIN K 33 31860 IRURTZUN (NAVARRA)	12442	0-11334	CR-05	Huerta regadío	4613	330	43	4986	RURAL	HOJA 3
N-30.0392-0634	30	110	RUIZ USERO, JOSEFA; CANOVAS MARTINEZ, JERONIMO DS LA ÑORICA 110 30850 TOTANA (MURCIA); ADIF GERENCIA DE AREA DE PATRIMONIO Y URBANISMO ESTE CL XÁTIVA, 24 46007 VALENCIA	RUIZ USERO, JOSEFA; CANOVAS MARTINEZ, JERONIMO DS LA ÑORICA 110 30850 TOTANA (MURCIA)	6623	0-5771	NR-02	Huerta regadío	10	187	136	333	RURAL	HOJA 3
N-30.0392-0635	30	9002	AYUNTAMIENTO DE TOTANA PZ CONSTITUCION 1 30850 TOTANA (MURCIA)	AYUNTAMIENTO DE TOTANA PZ CONSTITUCION 1 30850 TOTANA (MURCIA)	1649	0-1649	VT-00	Vía de comunicación de dominio público	24	34	2	60	RURAL	HOJA 3

NÚMERO DE ORDEN	POLÍGONO	PARCELA	TITULAR ACTUAL NOMBRE Y DOMICILIO	TITULAR CATASTRAL NOMBRE Y DOMICILIO	SUPERFICIE CATASTRAL m²	AFECCIONES							NATURALEZA	Nº DE HOJA PLANO DE EXPROPIACIÓN
						SUB	CALIFICACIÓN FISCAL	APROVECHAMIENTO REAL	EXPROPIACIÓN	IMPOSICIÓN SERVIDUMBRE	OCUPACIÓN TEMPORAL	TOTAL		
N-30.0392-0636	29	9001	AYUNTAMIENTO DE TOTANA PZ CONSTITUCION 1 30850 TOTANA (MURCIA); ADIF GERENCIA DE AREA DE PATRIMONIO Y URBANISMO ESTE CL XÁTIVA, 24 46007 VALENCIA	AYUNTAMIENTO DE TOTANA PZ CONSTITUCION 1 30850 TOTANA (MURCIA)	4833	0-4833	VT-00	Vía de comunicación de dominio público	94	11	10	115	RURAL	HOJA 3
N-30.0392-0637	30	136	SAT EL MAJUELO DE TOTANA, N5289 LG LA COSTERA BL:N, 30850 TOTANA (MURCIA)	SAT EL MAJUELO DE TOTANA, N5289 LG LA COSTERA BL:N, 30850 TOTANA (MURCIA)	1562	0-1562	I-00	Improductivo	0	12	14	26	RURAL	HOJA 3
N-30.0392-0638	30	334	GONZALEZ CAYUELA, GINES; LIDON SANCHEZ ISABEL; CL MEXICO 1, 30850 TOTANA (MURCIA)	GONZALEZ CAYUELA, GINES; LIDON SANCHEZ ISABEL; CL MEXICO 1, 30850 TOTANA (MURCIA)	7191	b-2789	NR-35	Agrios regadío	0	17	21	38	RURAL	HOJA 4
N-30.0392-0639	30	379	COSTA LOPEZ, JUAN, CL MONJA 14, 30850 TOTANA (MURCIA)	COSTA LOPEZ, JUAN, CL MONJA 14, 30850 TOTANA (MURCIA)	2920	0-2920	VP-01	Agrios regadío	2	210	191	403	RURAL	HOJA 3
N-30.0392-0640	30	9027	AYUNTAMIENTO DE TOTANA, PZ CONSTITUCION 1 30850 TOTANA (MURCIA)	AYUNTAMIENTO DE TOTANA, PZ CONSTITUCION 1 30850 TOTANA (MURCIA)	2901	0-2901	VT-00	Vía de comunicación de dominio público	0	4	4	8	RURAL	HOJA 3
N-30.0392-0642	29	188	CANOVAS GOMEZ, PEDRO, CL PAIS VALENCIANO 6 ES:1 PL:00 PT:B5, 03300 ORIHUELA (ALICANTE)	CANOVAS GOMEZ, PEDRO, CL PAIS VALENCIANO 6 ES:1 PL:00 PT:B5, 03300 ORIHUELA (ALICANTE)	9371	0-9371	AR-00	Labor o labradío regadío sin cultivar	1938	0	0	1938	RURAL	HOJA 3
N-30.0392-0643	29	51	CRESPO ANDREO, PEDRO, DS LA COSTERA 23(B), 30850 TOTANA (MURCIA)	CRESPO ANDREO, PEDRO, DS LA COSTERA 23(B), 30850 TOTANA (MURCIA)	3998	0-3998	VP-01	Parrales regadío	21	0	0	21	RURAL	HOJA 3
N-30.0392-0644	29	187	LORCA TOLEDO, ISABEL, CL SAN ANTONIO 60, 30850 TOTANA (MURCIA)	LORCA TOLEDO, ISABEL, CL SAN ANTONIO 60, 30850 TOTANA (MURCIA)	4470	a-2311	CR-05	Labor o labradío regadío sin cultivar	1160	0	0	1160	RURAL	HOJA 3
						b-2159	AR-00	Labor o labradío regadío sin cultivar	1004	0	0	1004		

NÚMERO DE ORDEN	POLÍGONO	PARCELA	TITULAR ACTUAL NOMBRE Y DOMICILIO	TITULAR CATASTRAL NOMBRE Y DOMICILIO	SUPERFICIE CATASTRAL m²	AFECCIONES							NATURALEZA	Nº DE HOJA PLANO DE EXPROPIACIÓN
						SUB	CALIFICACIÓN FISCAL	APROVECHAMIENTO REAL	EXPROPIACIÓN	IMPOSICIÓN SERVIDUMBRE	OCUPACIÓN TEMPORAL	TOTAL		
N-30.0392-0645	29	436	LORCA CANOVAS, JOSE MARIA; ALEDO LORCA, INES; CL ANTONIO 60, 30850 TOTANA (MURCIA)	LORCA CANOVAS, JOSE MARIA; ALEDO LORCA, INES; CL ANTONIO 60, 30850 TOTANA (MURCIA)	5049	a-3328	VP-01	Labor o labradío regadío sin cultivar	2206	67	81	2354	RURAL	HOJA 3
						b-1721	AR-00	Labor o labradío regadío sin cultivar	272	9	34	315		
N-30.0392-0646	29	182	SANCHEZ MARTINEZ, EULALIA, CL VIRGEN DE BEGOÑA 29, 30850 TOTANA (MURCIA)	SANCHEZ MARTINEZ, EULALIA, CL VIRGEN DE BEGOÑA 29, 30850 TOTANA (MURCIA)	1935	0-1935	AR-00	Agrios regadío	1330	0	0	1330	RURAL	HOJA 3
N-30.0392-0647	29	183	MARTINEZ GUILLEN, SALVADOR, DS LA COSTERA 183, 30850 TOTANA (MURCIA)	MARTINEZ GUILLEN, SALVADOR, DS LA COSTERA 183, 30850 TOTANA (MURCIA)	13740	a-6024	NR-01	Labor o labradío regadío	761	0	0	761	RURAL	HOJA 3
N-30.0392-0648	29	181	SANCHEZ MARTINEZ, EULALIA; PEREZ ANDREO, PASCUAL; CL VIRGEN DE BEGOÑA 29, 30850 TOTANA (MURCIA)	SANCHEZ MARTINEZ, EULALIA; PEREZ ANDREO, PASCUAL; CL VIRGEN DE BEGOÑA 29, 30850 TOTANA (MURCIA)	10050	0-9489	AR-00	Agrios regadío	2607	0	0	2607	RURAL	HOJA 3
N-30.0392-0649	29	180	SANCHEZ MARTINEZ, EULALIA, CL VIRGEN DE BEGOÑA 29, 30850 TOTANA (MURCIA)	SANCHEZ MARTINEZ, EULALIA, CL VIRGEN DE BEGOÑA 29, 30850 TOTANA (MURCIA)	1952	0-1952	AR-00	Agrios regadío	1371	0	0	1371	RURAL	HOJA 3
N-30.0392-0650	29	179	CAMPOS MARTINEZ, HILARIO, CL ABAJO 10, 30850 TOTANA (MURCIA)	CAMPOS MARTINEZ, HILARIO, CL ABAJO 10, 30850 TOTANA (MURCIA)	11975	0-11975	AR-00	Labor o labradío regadío sin cultivar	3466	0	0	3466	RURAL	HOJA 3
N-30.0392-0651	29	310	VELASCO SANCHEZ, ANTONIO, CL HOYA 31, 30850 TOTANA (MURCIA)	VELASCO SANCHEZ, ANTONIO, CL HOYA 31, 30850 TOTANA (MURCIA)	15096	a-11746	CR-05	Parrales regadío	2358	629	164	3151	RURAL	HOJA 3
						b-2567	E-00	Parrales regadío	2451	397	87	2935		
N-30.0392-0652	29	437	VALENZUELA LOPEZ, ENCARNACION, CL VALLE DEL GUADALENTIN 4, 30850 TOTANA (MURCIA)	VALENZUELA LOPEZ, ENCARNACION, CL VALLE DEL GUADALENTIN 4, 30850 TOTANA (MURCIA)	8310	a-5002	AR-00	Huerta regadío	3287	0	0	3287	RURAL	HOJA 4
						b-3015	CR-05	Huerta regadío	1666	68	30	1764		

NÚMERO DE ORDEN	POLÍGONO	PARCELA	TITULAR ACTUAL NOMBRE Y DOMICILIO	TITULAR CATASTRAL NOMBRE Y DOMICILIO	SUPERFICIE CATASTRAL m²	AFECCIONES							NATURALEZA	Nº DE HOJA PLANO DE EXPROPIACIÓN
						SUB	CALIFICACIÓN FISCAL	APROVECHAMIENTO REAL	EXPROPIACIÓN	IMPOSICIÓN SERVIDUMBRE	OCUPACIÓN TEMPORAL	TOTAL		
N-30.0392-0653	29	9003	AYUNTAMIENTO DE TOTANA, PZ CONSTITUCION 1 30850 TOTANA (MURCIA)	AYUNTAMIENTO DE TOTANA, PZ CONSTITUCION 1 30850 TOTANA (MURCIA)	3504	0-3504	VT-00	Vía de comunicación de dominio público	15	0	8	23	RURAL	HOJA 4
N-30.0392-0654	30039A029000250001HA		TAGOMAGO INVERSIONES, SOCIEDAD LIMITADA CL MADRESELVA 14, 30205 CARTAGENA (MURCIA)	TAGOMAGO INVERSIONES, SOCIEDAD LIMITADA CL MADRESELVA 14, 30205 CARTAGENA (MURCIA)	54307	-	-	Huerta regadío	35	187	11194	11416	URBANIZADO	HOJA 4
N-30.0392-0655	29	309	GARCIA BARQUEROS, PEDRO, CL GUILLEN 41, 30850 TOTANA (MURCIA)	GARCIA BARQUEROS, PEDRO, CL GUILLEN 41, 30850 TOTANA (MURCIA)	7756	0-7756	CR-05	Improductivo	241	0	16	257	RURAL	HOJA 4
N-30.0392-0656	29	9006	AYUNTAMIENTO DE TOTANA, PZ CONSTITUCION 1 30850 TOTANA (MURCIA)	AYUNTAMIENTO DE TOTANA, PZ CONSTITUCION 1 30850 TOTANA (MURCIA)	4631	0-4631	VT-00	Vía de comunicación de dominio público	610	73	74	757	RURAL	HOJA 4
N-30.0392-0657	29	302	GARCIA BARQUEROS, PEDRO, CL GUILLEN 41, 30850 TOTANA (MURCIA)	GARCIA BARQUEROS, PEDRO, CL GUILLEN 41, 30850 TOTANA (MURCIA)	3069	0-2616	CR-05	Labor o labradío regadío	145	0	0	145	RURAL	HOJA 4
N-30.0392-0658	30039A029004820001HP		COMUNIDAD AUTONOMA DE LA REGION DE MURCIA, CL TENIENTE FLOMESTA 3, 30001 (MURCIA)	COMUNIDAD AUTONOMA DE LA REGION DE MURCIA, CL TENIENTE FLOMESTA 3, 30001 (MURCIA)	10263	-	-	Cultural	0	0	7	7	URBANIZADO	HOJA 4
N-30.0392-0659	29	301	MENDEZ VALENZUELA, ANA, CL GUILLEN 16, 30850 TOTANA (MURCIA)	MENDEZ VALENZUELA, ANA, CL GUILLEN 16, 30850 TOTANA (MURCIA)	5654	a-4053	CR-05	Labor o labradío regadío sin cultivar	0	0	26	26	RURAL	HOJA 4
						c-1564	NR-01	Labor o labradío regadío sin cultivar	209	114	122	445		
N-30.0392-0660	29	174	TAGOMAGO INVERSIONES, SOCIEDAD LIMITADA CL MADRESELVA 14, 30205 CARTAGENA (MURCIA)	TAGOMAGO INVERSIONES, SOCIEDAD LIMITADA CL MADRESELVA 14, 30205 CARTAGENA (MURCIA)	5098	a-3657	CR-05	Labor o labradío regadío	711	7	8	726	RURAL	HOJA 4
N-30.0392-0661	29	417	TAGOMAGO INVERSIONES, SOCIEDAD LIMITADA CL MADRESELVA 14, 30205 CARTAGENA (MURCIA)	TAGOMAGO INVERSIONES, SOCIEDAD LIMITADA CL MADRESELVA 14, 30205 CARTAGENA (MURCIA)	2727	0-2727	CR-05	Labor o labradío regadío sin cultivar	386	0	31	417	RURAL	HOJA 4

NÚMERO DE ORDEN	POLÍGONO	PARCELA	TITULAR ACTUAL NOMBRE Y DOMICILIO	TITULAR CATASTRAL NOMBRE Y DOMICILIO	SUPERFICIE CATASTRAL m²	AFECCIONES							NATURALEZA	Nº DE HOJA PLANO DE EXPROPIACIÓN
						SUB	CALIFICACIÓN FISCAL	APROVECHAMIENTO REAL	EXPROPIACIÓN	IMPOSICIÓN SERVIDUMBRE	OCUPACIÓN TEMPORAL	TOTAL		
N-30.0392-0662	29	404	VALENZUELA LOPEZ, MARIA ISABEL CL CANOVAS CASTILLO 9 ES:1 PL:03 PT:A 30850 TOTANA (MURCIA); ADIF GERENCIA DE AREA DE PATRIMONIO Y URBANISMO ESTE CL XÁTIVA, 24 46007 VALENCIA	VALENZUELA LOPEZ, MARIA ISABEL CL CANOVAS CASTILLO 9 ES:1 PL:03 PT:A 30850 TOTANA (MURCIA)	10077	0-10077	CR-05	Huerta regadío	866	10	270	1146	RURAL	HOJA 4
N-30.0392-0663	29	296	MIÑARRO CARRASCO, ISABEL, CL LEGAZPI 7, 30850 TOTANA (MURCIA)	MIÑARRO CARRASCO, ISABEL, CL LEGAZPI 7, 30850 TOTANA (MURCIA)	4816	0-4816	NR-01	Labor o labradío regadío	143	74	16	233	RURAL	HOJA 4
N-30.0392-0664	29	299	PELEGRIN CANOVAS, JUAN PEDRO, CL RIO TAJO 8, 30850 TOTANA (MURCIA)	PELEGRIN CANOVAS, JUAN PEDRO, CL RIO TAJO 8, 30850 TOTANA (MURCIA)	1121	0-1121	OR-00	Olivos regadío	1041	80	0	1121	RURAL	HOJA 4
N-30.0392-0665	29	9010	AYUNTAMIENTO DE TOTANA PZ CONSTITUCIÓN 1 30850 TOTANA (MURCIA); ADIF GERENCIA DE AREA DE PATRIMONIO Y URBANISMO ESTE CL XÁTIVA, 24 46007 VALENCIA	AYUNTAMIENTO DE TOTANA PZ CONSTITUCIÓN 1 30850 TOTANA (MURCIA)	9274	0-9274	VT-00	Vía de comunicación de dominio público	2343	71	15	2429	RURAL	HOJA 4
N-30.0392-0666	29	298	MOLINO ROMERO, FRANCISCO, CL PRIETOS, 30850 TOTANA (MURCIA)	MOLINO ROMERO, FRANCISCO, CL PRIETOS, 30850 TOTANA (MURCIA)	2382	0-2382	CR-05	Labor o labradío regadío sin cultivar	174	134	38	346	RURAL	HOJA 4
N-30.0392-0667	29	9005	AYUNTAMIENTO DE TOTANA PZ CONSTITUCIÓN 1 30850 TOTANA (MURCIA); ADIF GERENCIA DE AREA DE PATRIMONIO Y URBANISMO ESTE CL XÁTIVA, 24 46007 VALENCIA	AYUNTAMIENTO DE TOTANA PZ CONSTITUCIÓN 1 30850 TOTANA (MURCIA)	1995	0-1995	VT-00	Vía de comunicación de dominio público	227	9	0	236	RURAL	HOJA 4
N-30.0392-0668	29	169	VALENZUELA LOPEZ, SONIA DS MORTI ALTO 1014 30850 TOTANA (MURCIA); ADIF GERENCIA DE AREA DE PATRIMONIO Y URBANISMO ESTE CL XÁTIVA, 24 46007 VALENCIA	VALENZUELA LOPEZ, SONIA DS MORTI ALTO 1014 30850 TOTANA (MURCIA)	682	0-682	CR-05	Labor o labradío regadío sin cultivar	502	76	47	625	RURAL	HOJA 4

NÚMERO DE ORDEN	POLÍGONO	PARCELA	TITULAR ACTUAL NOMBRE Y DOMICILIO	TITULAR CATASTRAL NOMBRE Y DOMICILIO	SUPERFICIE CATASTRAL m²	AFECCIONES							NATURALEZA	Nº DE HOJA PLANO DE EXPROPIACIÓN
						SUB	CALIFICACIÓN FISCAL	APROVECHAMIENTO REAL	EXPROPIACIÓN	IMPOSICIÓN SERVIDUMBRE	OCUPACIÓN TEMPORAL	TOTAL		
N-30.0392-0669	29	168	MULERO CAÑIZARES, DOLORES, CL RAMBLICA 30 PL:01 PT:D, 30850 TOTANA (MURCIA)	MULERO CAÑIZARES, DOLORES, CL RAMBLICA 30 PL:01 PT:D, 30850 TOTANA (MURCIA)	5411	0-5411	VP-01	Parrales regadío	2960	597	81	3638	RURAL	HOJA 4
N-30.0392-0670	29	23	VALENZUELA LOPEZ, SONIA, DS MORTI ALTO 1014, 30850 TOTANA (MURCIA)	VALENZUELA LOPEZ, SONIA, DS MORTI ALTO 1014, 30850 TOTANA (MURCIA)	4151	0-4151	VP-01	Huerta regadío	236	275	140	651	RURAL	HOJA 4
N-30.0392-0671	29	9009	AYUNTAMIENTO DE TOTANA, PZ CONSTITUCION 1 30850 TOTANA (MURCIA)	AYUNTAMIENTO DE TOTANA, PZ CONSTITUCION 1 30850 TOTANA (MURCIA)	12675	0-12675	VT-00	Vía de comunicación de dominio público	722	125	15	862	RURAL	HOJA 4
N-30.0392-0672	29	9008	AYUNTAMIENTO DE TOTANA, PZ CONSTITUCION 1 30850 TOTANA (MURCIA)	AYUNTAMIENTO DE TOTANA, PZ CONSTITUCION 1 30850 TOTANA (MURCIA)	14579	0-14579	VT-00	Vía de comunicación de dominio público	0	87	120	207	RURAL	HOJA 4
N-30.0392-0673	29	294	MULERO CANOVAS, JOSE, CL RAMBLICA, 30850 TOTANA (MURCIA)	MULERO CANOVAS, JOSE, CL RAMBLICA, 30850 TOTANA (MURCIA)	11645	a-11338	I-00	Labor o labradío regadío	0	25	7	32	RURAL	HOJA 4
N-30.0392-0674	29	166	CANOVAS RUIZ, ANTONIO, CL MIGUEL DE CERVANTES 2, 30850 TOTANA (MURCIA)	CANOVAS RUIZ, ANTONIO, CL MIGUEL DE CERVANTES 2, 30850 TOTANA (MURCIA)	8639	a-6844	VP-01	Parrales regadío	973	574	85	1632	RURAL	HOJA 4
						b-532	I-00	Improductivo	0	8	8	16		
						c-807	E-00	Olivos secano	510	192	21	723		
N-30.0392-0675	29	167	GARCIA SANCHEZ, JOSE CL GENERAL AZNAR 56 30850 TOTANA (MURCIA); ADIF GERENCIA DE AREA DE PATRIMONIO Y URBANISMO ESTE CL XÁTIVA, 24 46007 VALENCIA	GARCIA SANCHEZ, JOSE CL GENERAL AZNAR 56 30850 TOTANA (MURCIA)	3803	0-3803	AR-00	Almendro regadío	3736	67	0	3803	RURAL	HOJA 4
N-30.0392-0676	D02901000XG38A0001QP		GARCIA SANCHEZ, JOSE, CL GENERAL AZNAR 56, 30850 TOTANA (MURCIA)	GARCIA SANCHEZ, JOSE, CL GENERAL AZNAR 56, 30850 TOTANA (MURCIA)	340	-	-	Residencial	233	104	3	340	URBANIZADO	HOJA 4

NÚMERO DE ORDEN	POLÍGONO	PARCELA	TITULAR ACTUAL NOMBRE Y DOMICILIO	TITULAR CATASTRAL NOMBRE Y DOMICILIO	SUPERFICIE CATASTRAL m²	AFECCIONES							NATURALEZA	Nº DE HOJA PLANO DE EXPROPIACIÓN
						SUB	CALIFICACIÓN FISCAL	APROVECHAMIENTO REAL	EXPROPIACIÓN	IMPOSICIÓN SERVIDUMBRE	OCUPACIÓN TEMPORAL	TOTAL		
N-30.0392-0677	29	22	GONZALEZ TORREGROSA, FERNANDO CL MARTINEZ ROMERO 6 30850 TOTANA (MURCIA); ADIF GERENCIA DE AREA DE PATRIMONIO Y URBANISMO ESTE CL XÁTIVA, 24 46007 VALENCIA	GONZALEZ TORREGROSA, FERNANDO CL MARTINEZ ROMERO 6 30850 TOTANA (MURCIA)	21936	0-21936	CR-05	Huerta regadío sin cultivar	52	143	56	251	RURAL	HOJA 4
N-30.0392-0678	29	21	AGROTERRA SOC COOP. MU2350F CL DON GINES 2 PL:02 30850 TOTANA (MURCIA); ADIF GERENCIA DE AREA DE PATRIMONIO Y URBANISMO ESTE CL XÁTIVA, 24 46007 VALENCIA	AGROTERRA SOC COOP. MU2350F CL DON GINES 2 PL:02 30850 TOTANA (MURCIA)	2977	0-2977	CR-05	Huerta regadío sin cultivar	63	0	0	63	RURAL	HOJA 4
N-30.0392-0679	29	162	MARTINEZ SANDOVAL, PEDRO CL DIP MORTI 30850 TOTANA (MURCIA); ADIF GERENCIA DE AREA DE PATRIMONIO Y URBANISMO ESTE CL XÁTIVA, 24 46007 VALENCIA	MARTINEZ SANDOVAL, PEDRO CL DIP MORTI 30850 TOTANA (MURCIA)	1792	0-1792	CR-05	Huerta regadío	1792	0	0	1792	RURAL	HOJA 4
N-30.0392-0680	29	157	MARTINEZ MELENCHON, JUAN JOSE, CL CALASPARRA 149, 30850 TOTANA (MURCIA)	MARTINEZ MELENCHON, JUAN JOSE, CL CALASPARRA 149, 30850 TOTANA (MURCIA)	2889	0-2889	CR-05	Huerta regadío	244	175	19	438	RURAL	HOJA 4
N-30.0392-0681	29	160	MARTINEZ SANDOVAL, PEDRO, CL DIP MORTI, 30850 TOTANA (MURCIA)	MARTINEZ SANDOVAL, PEDRO, CL DIP MORTI, 30850 TOTANA (MURCIA)	654	0-654	CR-05	Huerta regadío	654	0	0	654	RURAL	HOJA 4
N-30.0392-0682	29	20	SANCHEZ CANOVAS, JOSEFA CL SANTOMERA 22 ES:1 PL:01 PT:K 30850 TOTANA (MURCIA); ADIF GERENCIA DE AREA DE PATRIMONIO Y URBANISMO ESTE CL XÁTIVA, 24 46007 VALENCIA	SANCHEZ CANOVAS, JOSEFA CL SANTOMERA 22 ES:1 PL:01 PT:K 30850 TOTANA (MURCIA)	1658	0-1658	OR-00	Huerta regadío sin cultivar	64	0	0	64	RURAL	HOJA 4

NÚMERO DE ORDEN	POLÍGONO	PARCELA	TITULAR ACTUAL NOMBRE Y DOMICILIO	TITULAR CATASTRAL NOMBRE Y DOMICILIO	SUPERFICIE CATASTRAL m²	AFECCIONES							NATURALEZA	Nº DE HOJA PLANO DE EXPROPIACIÓN
						SUB	CALIFICACIÓN FISCAL	APROVECHAMIENTO REAL	EXPROPIACIÓN	IMPOSICIÓN SERVIDUMBRE	OCUPACIÓN TEMPORAL	TOTAL		
N-30.0392-0683	29	158	RODRIGUEZ SANCHEZ, ANTONIA, CL MONJA 35, 30850 TOTANA (MURCIA)	RODRIGUEZ SANCHEZ, ANTONIA, CL MONJA 35, 30850 TOTANA (MURCIA)	1063	0-1063	CR-05	Labor o labradío regadío	215	111	20	346	RURAL	HOJA 4
N-30.0392-0684	29	159	MARTINEZ GAZQUEZ, PEDRO JOSE, DS LA ÑORICA 1, 30850 TOTANA (MURCIA)	MARTINEZ GAZQUEZ, PEDRO JOSE, DS LA ÑORICA 1, 30850 TOTANA (MURCIA)	4963	0-4791	CR-17	Labor o labradío regadío sin cultivar	281	271	70	622	RURAL	HOJA 4
N-30.0392-0685	29	12	MARTINEZ VALENZUELA, ANA CL SANTA BARBARA 26 30850 TOTANA (MURCIA); ADIF GERENCIA DE AREA DE PATRIMONIO Y URBANISMO ESTE CL XÁTIVA, 24 46007 VALENCIA	MARTINEZ VALENZUELA, ANA CL SANTA BARBARA 26 30850 TOTANA (MURCIA)	6604	a-427	I-00	Labor o labradío regadío sin cultivar	427	0	0	427	RURAL	HOJA 4
						b-6177	CR-05	Labor o labradío regadío sin cultivar	6000	177	0	6177		
N-30.0392-0686	29	9011	AYUNTAMIENTO DE TOTANA, PZ CONSTITUCION 1 30850 TOTANA (MURCIA)	AYUNTAMIENTO DE TOTANA, PZ CONSTITUCION 1 30850 TOTANA (MURCIA)	1961	0-1961	VT-00	Vía de comunicación de dominio público	610	0	0	610	RURAL	HOJA 4
N-30.0392-0687	29	150	SANCHEZ CLEMENTE, SALVADORA, CL MAYOR 9 PL:02 PT:D, 30820 ALCANTARILLA (MURCIA)	SANCHEZ CLEMENTE, SALVADORA, CL MAYOR 9 PL:02 PT:D, 30820 ALCANTARILLA (MURCIA)	6675	0-6675	NR-01	Labor o labradío regadío	53	0	0	53	RURAL	HOJA 4
N-30.0392-0688	29	11	ROS ANDREO, JOSE MARIA; ROS CAMPOS, ISABEL; CL NICARAGUA 13, 30850 TOTANA (MURCIA)	ROS ANDREO, JOSE MARIA; ROS CAMPOS, ISABEL; CL NICARAGUA 13, 30850 TOTANA (MURCIA)	4823	0-4823	NR-01	Labor o labradío regadío sin cultivar	1882	1180	143	3205	RURAL	HOJA 4
N-30.0392-0689	D02900900XG38A0001LP		PÉREZ CABRERA, ALFONSO CL ALCÁNTARA 20 30850 TOTANA (MURCIA) URREA GARCIA, TOMAS; COSTA LOPEZ, MIGUEL ANGEL; GOMEZ LOPEZ, FRANCISCA ELOISA; URREA GARCIA, MARIA DEL CARMEN; CL SAN FERNANDO 3 ES:1 PL:03 PT:A, 30850 TOTANA (MURCIA)	URREA GARCIA, TOMAS; COSTA LOPEZ, MIGUEL ANGEL; GOMEZ LOPEZ, FRANCISCA ELOISA; URREA GARCIA, MARIA DEL CARMEN; CL SAN FERNANDO 3 ES:1 PL:03 PT:A, 30850 TOTANA (MURCIA)	1085	-	-	Industrial	12	80	21	113	URBANIZADO	HOJA 4

NÚMERO DE ORDEN	POLÍGONO	PARCELA	TITULAR ACTUAL NOMBRE Y DOMICILIO	TITULAR CATASTRAL NOMBRE Y DOMICILIO	SUPERFICIE CATASTRAL m²	AFECCIONES							NATURALEZA	Nº DE HOJA PLANO DE EXPROPIACIÓN
						SUB	CALIFICACIÓN FISCAL	APROVECHAMIENTO REAL	EXPROPIACIÓN	IMPOSICIÓN SERVIDUMBRE	OCUPACIÓN TEMPORAL	TOTAL		
N-30.0392-0690	29	456	SCL HERMANOS PERIAGO, CL HONDURAS 1 2A TOTANA (MURCIA)	SCL HERMANOS PERIAGO, CL ALCANTARA, 30850 TOTANA (MURCIA)	310	0-310	E-00	Industrial	0	51	32	83	RURAL	HOJA 4
N-30.0392-0691	29	149	ROS ANDREO, JOSE MARIA; ROS CAMPOS, MAGDALENA; CL NICARAGUA 13, 30850 TOTANA (MURCIA)	ROS ANDREO, JOSE MARIA; ROS CAMPOS, MAGDALENA; CL NICARAGUA 13, 30850 TOTANA (MURCIA)	1461	0-1072	AR-00	Almendro regadío	26	79	27	132	RURAL	HOJA 4
N-30.0392-0692	001400100XG38A0001LP		SCL HERMANOS PERIAGO, CL HONDURAS 1 2A TOTANA (MURCIA)	SCL HERMANOS PERIAGO, CL ALCANTARA, 30850 TOTANA (MURCIA)	760	-	-	Industrial	0	72	0	72	URBANIZADO	HOJA 4
N-30.0392-0693	29	9013	AYUNTAMIENTO DE TOTANA, PZ CONSTITUCION 1 30850 TOTANA (MURCIA)	AYUNTAMIENTO DE TOTANA, PZ CONSTITUCION 1 30850 TOTANA (MURCIA)	2195	0-2195	VT-00	Vía de comunicación de dominio público	1552	279	53	1884	RURAL	HOJA 4
N-30.0392-0694	29	143	TERUEL GALERA, ALFONSO, CL ALMACEN 7, 30850 TOTANA (MURCIA)	TERUEL GALERA, ALFONSO, CL ALMACEN 7, 30850 TOTANA (MURCIA)	859	0-537	I-00	Huerta regadío	28	315	27	370	RURAL	HOJA 4
N-30.0392-0695	29	10	ROS ANDREO, JOSE MARIA; ROS CAMPOS, ISABEL; CL NICARAGUA 13, 30850 TOTANA (MURCIA)	ROS ANDREO, JOSE MARIA; ROS CAMPOS, ISABEL; CL NICARAGUA 13, 30850 TOTANA (MURCIA)	2086	a-164	I-00	Improductivo	164	0	0	164	RURAL	HOJA 5
						b-1922	AR-00	Labor o labradío regadío sin cultivar	1083	464	52	1599		
N-30.0392-0696	D02900700XG38A0001QP		MARTINEZ MARTINEZ, FRANCISCO; LORENZO LOPEZ, MARIA JESUS; CL CALVO SOTELO BUSTELO 10(B) PL:-1 PT:01, 28213 COLMENAR DEL ARROYO (MADRID)	MARTINEZ MARTINEZ, FRANCISCO; LORENZO LOPEZ, MARIA JESUS; CL CALVO SOTELO BUSTELO 10(B) PL:-1 PT:01, 28213 COLMENAR DEL ARROYO (MADRID)	3002	-	-	Industrial	141	0	0	141	URBANIZADO	HOJA 5
N-30.0392-0697	29	146	MULA SERRANO, ENCARNACION; MULA SERRANO, ISABEL; CL PINOS 10 PL:03 PT:IZ, 30840 ALHAMA DE MURCIA (MURCIA)	MULA SERRANO, ENCARNACION; MULA SERRANO, ISABEL; CL PINOS 10 PL:03 PT:IZ, 30840 ALHAMA DE MURCIA (MURCIA)	9334	0-9334	CR-05	Labor o labradío regadío sin cultivar	0	57	20	77	RURAL	HOJA 5

NÚMERO DE ORDEN	POLÍGONO	PARCELA	TITULAR ACTUAL NOMBRE Y DOMICILIO	TITULAR CATASTRAL NOMBRE Y DOMICILIO	SUPERFICIE CATASTRAL m²	AFECCIONES							NATURALEZA	Nº DE HOJA PLANO DE EXPROPIACIÓN
						SUB	CALIFICACIÓN FISCAL	APROVECHAMIENTO REAL	EXPROPIACIÓN	IMPOSICIÓN SERVIDUMBRE	OCUPACIÓN TEMPORAL	TOTAL		
N-30.0392-0698	29	425	CANOVAS GARCIA, JOSE, CL BARCO 22, 30850 TOTANA (MURCIA)	CANOVAS GARCIA, JOSE, CL BARCO 22, 30850 TOTANA (MURCIA)	1447	0-1447	CR-05	Olivos secano	84	0	0	84	RURAL	HOJA 5
N-30.0392-0699	29	16	TUDELA HERNANDEZ, JOSE VALENTIN; TUDELA HERNANDEZ, FRANCISCO; CL ARCHENA 9 ES:1 PL:00 PT:B4, 30850 TOTANA (MURCIA)	TUDELA HERNANDEZ, JOSE VALENTIN; TUDELA HERNANDEZ, FRANCISCO; CL ARCHENA 9 ES:1 PL:00 PT:B4, 30850 TOTANA (MURCIA)	2486	0-2061	E-00	Improductivo	4	0	12	16	RURAL	HOJA 5
N-30.0392-0700	29	466	RESIDENCIAL CASTILLO DE ALHAMA SL, AV PRINCIPE DE ASTURIAS LAS VENTAS, 30850 TOTANA (MURCIA)	RESIDENCIAL CASTILLO DE ALHAMA SL, AV PRINCIPE DE ASTURIAS LAS VENTAS, 30850 TOTANA (MURCIA)	4816	0-4816	I-00	Improductivo	140	12	84	236	RURAL	HOJA 5
N-30.0392-0701	29	8	CABRERA LOPEZ, ENCARNACION, CL MIGUEL HERNANDEZ 6, 30850 TOTANA (MURCIA)	CABRERA LOPEZ, ENCARNACION, CL MIGUEL HERNANDEZ 6, 30850 TOTANA (MURCIA)	1672	0-1434	FR-60	Agrios regadío	1625	30	0	1655	RURAL	HOJA 5
N-30.0392-0702	29	9	NAVARRO GARCIA, ANTONIO, DS LA ÑORICA 9, 30850 TOTANA (MURCIA)	NAVARRO GARCIA, ANTONIO, DS LA ÑORICA 9, 30850 TOTANA (MURCIA)	2446	0-1805	NR-02	Agrios regadío	36	560	50	646	RURAL	HOJA 5
N-30.0392-0703	29	9016	AYUNTAMIENTO DE TOTANA, PZ CONSTITUCION 1 30850 TOTANA (MURCIA)	AYUNTAMIENTO DE TOTANA, PZ CONSTITUCION 1 30850 TOTANA (MURCIA)	1796	0-1796	VT-00	Vía de comunicación de dominio público	299	79	38	416	RURAL	HOJA 5
N-30.0392-0704	29	474	ANDREO GOMEZ, TOMAS, CL ALCARAZ 7, 30850 TOTANA (MURCIA)	ANDREO GOMEZ, TOMAS, CL ALCARAZ 7, 30850 TOTANA (MURCIA)	1785	0-1785	CR-05	Labor o labradío regadío sin cultivar	1742	12	32	1786	RURAL	HOJA 5
N-30.0392-0705	29	5	ROSA MARTINEZ, ANTONIA, CL LAS NAVAS 14, 30850 TOTANA (MURCIA)	ROSA MARTINEZ, ANTONIA, CL LAS NAVAS 14, 30850 TOTANA (MURCIA)	3130	0-3130	CR-05	Labor o labradío regadío sin cultivar	3022	70	38	3130	RURAL	HOJA 5
N-30.0392-0706	29	475	ANDREO GOMEZ, MIGUEL, CL BALSA NUEVA 24, 30850 TOTANA (MURCIA)	ANDREO GOMEZ, MIGUEL, CL BALSA NUEVA 24, 30850 TOTANA (MURCIA)	1785	0-1785	CR-05	Labor o labradío regadío sin cultivar	1525	217	32	1774	RURAL	HOJA 5

NÚMERO DE ORDEN	POLÍGONO	PARCELA	TITULAR ACTUAL NOMBRE Y DOMICILIO	TITULAR CATASTRAL NOMBRE Y DOMICILIO	SUPERFICIE CATASTRAL m²	AFECCIONES							NATURALEZA	Nº DE HOJA PLANO DE EXPROPIACIÓN
						SUB	CALIFICACIÓN FISCAL	APROVECHAMIENTO REAL	EXPROPIACIÓN	IMPOSICIÓN SERVIDUMBRE	OCUPACIÓN TEMPORAL	TOTAL		
N-30.0392-0707	29	488	TORRES MEDINA, CIPRIANO; CUENCA DELGADO, LUIS; CUENCA DELGADO, JACINTO; AV GRANADA 4 ES:1 PL:04 PT:IZ, 23001 (JAEN)	TORRES MEDINA, CIPRIANO; CUENCA DELGADO, LUIS; CUENCA DELGADO, JACINTO; AV GRANADA 4 ES:1 PL:04 PT:IZ, 23001 (JAEN)	3354	0-3354	I-00	Labor o labradío regadío sin cultivar	20	125	134	279	RURAL	HOJA 5
N-30.0392-0708	29	4	VALENZUELA CAMPOS, JUAN JOSE; LOPEZ QUIÑONERO, ISABEL; CM SIFONES DE LA VIA NUEVA 1, 30850 TOTANA (MURCIA)	VALENZUELA CAMPOS, JUAN JOSE; LOPEZ QUIÑONERO, ISABEL; CM SIFONES DE LA VIA NUEVA 1, 30850 TOTANA (MURCIA)	9701	0-5372	CR-05	Industrial	9701	0	0	9701	RURAL	HOJA 5
N-30.0392-0709	29	141	CARRASCO TUDELA, AGUSTINA; ROJO MIRAS, JULIAN; CL SAN ILDEFONSO 43, 30850 TOTANA (MURCIA)	CARRASCO TUDELA, AGUSTINA; ROJO MIRAS, JULIAN; CL SAN ILDEFONSO 43, 30850 TOTANA (MURCIA)	17028	b-8737	CR-05	Agrios regadío	0	0	11	11	RURAL	HOJA 5
N-30.0392-0710	2809801XG3820H0000WA		CARRASCO MARTINEZ, ROQUE CL PASO DE MARIA JESUS 30850 TOTANA (MURCIA); ADIF GERENCIA DE AREA DE PATRIMONIO Y URBANISMO ESTE CL XÁTIVA, 24 46007 VALENCIA	CARRASCO MARTINEZ, ROQUE CL PASO DE MARIA JESUS 30850 TOTANA (MURCIA)	5167	0-1110	I-00	Labor o labradío regadío sin cultivar	534	201	316	1051	RURAL	HOJA 5
N-30.0392-0711	29	6	COMUNIDAD DE REGANTES AGUAS TRASVASE TAJO SEGURA DE TOTANA, CL LA BALSA, 6-6, 30850 TOTANA (MURCIA)	COMUNIDAD DE REGANTES AGUAS TRASVASE TAJO SEGURA DE TOTANA, CL LA BALSA, 6-6, 30850 TOTANA (MURCIA)	6704	0-6398	CR-05	Industrial	2939	1476	255	4670	RURAL	HOJA 5
N-30.0392-0712	Explanada		AYUNTAMIENTO DE TOTANA PZ CONSTITUCION 1 30850 TOTANA (MURCIA); ADIF GERENCIA DE AREA DE PATRIMONIO Y URBANISMO ESTE CL XÁTIVA, 24 46007 VALENCIA	DESCONOCIDO	-	-	-	Dominio Público	285	219	72	576	URBANIZADO	HOJA 5

NÚMERO DE ORDEN	POLÍGONO	PARCELA	TITULAR ACTUAL NOMBRE Y DOMICILIO	TITULAR CATASTRAL NOMBRE Y DOMICILIO	SUPERFICIE CATASTRAL m²	AFECCIONES							NATURALEZA	Nº DE HOJA PLANO DE EXPROPIACIÓN
						SUB	CALIFICACIÓN FISCAL	APROVECHAMIENTO REAL	EXPROPIACIÓN	IMPOSICIÓN SERVIDUMBRE	OCUPACIÓN TEMPORAL	TOTAL		
N-30.0392-0713	Camino de la Estación		AYUNTAMIENTO DE TOTANA PZ CONSTITUCION 1 30850 TOTANA (MURCIA); ADIF GERENCIA DE AREA DE PATRIMONIO Y URBANISMO ESTE CL XÁTIVA, 24 46007 VALENCIA	DESCONOCIDO	-	-	-	Dominio Público	308	52	54	414	URBANIZADO	HOJA 5
N-30.0392-0714	29	140	AGROTOTANA SL, CL CR.MAZARRON 1, 30850 TOTANA (MURCIA)	AGROTOTANA SL, CL CR.MAZARRON 1, 30850 TOTANA (MURCIA)	6320	0-5498	CR-05	Improductivo	328	997	228	1553	RURAL	HOJA 5
N-30.0392-0715	D02912100XG38A0001IP		FRUTAS SABIO SL, AV EUROPA (DE) 27 PL:02 PT:B, 30800 LORCA (MURCIA)	FRUTAS SABIO SL, AV EUROPA (DE) 27 PL:02 PT:B, 30800 LORCA (MURCIA)	1930	-	-	Industrial	0	285	0	285	URBANIZADO	HOJA 5
N-30.0392-0716	29	274	JORDAN GARCIA, JOSE, CL MIGUEL HERNANDEZ 16, 30850 TOTANA (MURCIA)	JORDAN GARCIA, JOSE, CL MIGUEL HERNANDEZ 16, 30850 TOTANA (MURCIA)	3218	0-3218	NR-01	Olivos secano	31	160	0	191	RURAL	HOJA 5
N-30.0392-0717	29	9014	AYUNTAMIENTO DE TOTANA, PZ CONSTITUCION 1 30850 TOTANA (MURCIA)	AYUNTAMIENTO DE TOTANA, PZ CONSTITUCION 1 30850 TOTANA (MURCIA)	1018	0-1018	VT-00	Vía de comunicación de dominio público	1018	0	0	1018	RURAL	HOJA 5
N-30.0392-0718	29	3	CAMACHO CAYUELA, VICENTE CARLOS, AV GENERAL PERON 2 PL:03 PT:D, 28020 (MADRID)	CAMACHO CAYUELA, VICENTE CARLOS, AV GENERAL PERON 2 PL:03 PT:D, 28020 (MADRID)	10337	0-9394	C-00	Residencial	10337	0	0	10337	RURAL	HOJA 5
N-30.0392-0719	2809802XG3820H0000AA		ACOSTA MORATA, ANTONIA ROSA, CL ANTONIO GARRIGUES 4 PL:01 PT:01, 30850 TOTANA (MURCIA)	ACOSTA MORATA, ANTONIA ROSA, CL ANTONIO GARRIGUES 4 PL:01 PT:01, 30850 TOTANA (MURCIA)	8226			Suelo sin edif.	0	111	228	339	URBANIZADO	HOJA 5
N-30.0392-0720	29	9583	AYUNTAMIENTO DE TOTANA, PZ CONSTITUCION 1 30850 TOTANA (MURCIA)	AYUNTAMIENTO DE TOTANA, PZ CONSTITUCION 1 30850 TOTANA (MURCIA)	870	0-870	OT-00	Improductivo	870	0	0	870	RURAL	HOJA 5
N-30.0392-0721	29	450	VALENZUELA CAMPOS, JUAN JOSE; LOPEZ QUIÑONERO, ISABEL; CM SIFONES DE LA VIA NUEVA 1, 30850 TOTANA (MURCIA)	VALENZUELA CAMPOS, JUAN JOSE; LOPEZ QUIÑONERO, ISABEL; CM SIFONES DE LA VIA NUEVA 1, 30850 TOTANA (MURCIA)	2226	0-2074	I-00	Olivos regadío	2226	0	0	2226	RURAL	HOJA 5

NÚMERO DE ORDEN	POLÍGONO	PARCELA	TITULAR ACTUAL NOMBRE Y DOMICILIO	TITULAR CATASTRAL NOMBRE Y DOMICILIO	SUPERFICIE CATASTRAL m²	AFECCIONES							NATURALEZA	Nº DE HOJA PLANO DE EXPROPIACIÓN
						SUB	CALIFICACIÓN FISCAL	APROVECHAMIENTO REAL	EXPROPIACIÓN	IMPOSICIÓN SERVIDUMBRE	OCUPACIÓN TEMPORAL	TOTAL		
N-30.0392-0722	29	273	RUIZ RUIZ, JOSE, CL RAIGUERO 12, 30850 TOTANA (MURCIA)	RUIZ RUIZ, JOSE, CL RAIGUERO 12, 30850 TOTANA (MURCIA)	9832	0-9832	CR-05	Huerta regadío	0	111	20	131	RURAL	HOJA 5
N-30.0392-0723	29	448	VALENZUELA CAMPOS, JUAN JOSE; LOPEZ QUIÑONERO, ISABEL; CM SIFONES DE LA VIA NUEVA 1, 30850 TOTANA (MURCIA)	VALENZUELA CAMPOS, JUAN JOSE; LOPEZ QUIÑONERO, ISABEL; CM SIFONES DE LA VIA NUEVA 1, 30850 TOTANA (MURCIA)	967	0-967	CR-05	Labor o labradío regadío sin cultivar	967	0	0	967	RURAL	HOJA 5
N-30.0392-0724	D02914900XG38A0001XP		IBERDROLA SA, PZ EUSKADI 5, 48009 BILBAO (VIZCAYA)	IBERDROLA SA, PZ EUSKADI 5, 48009 BILBAO (VIZCAYA)	9	-	-	Improductivo	9	0	0	9	URBANIZADO	HOJA 5
N-30.0392-0725	29	9018	AYUNTAMIENTO DE TOTANA, PZ CONSTITUCION 1 30850 TOTANA (MURCIA)	AYUNTAMIENTO DE TOTANA, PZ CONSTITUCION 1 30850 TOTANA (MURCIA)	8954	0-8954	VT-00	Vía de comunicación de dominio público	144	116	80	340	RURAL	HOJA 5
N-30.0392-0726	29	1	AUTOCARES JUSTO MARTINEZ SL CL PACO RABAL 30850 TOTANA (MURCIA); ADIF GERENCIA DE AREA DE PATRIMONIO Y URBANISMO ESTE CL XÁTIVA, 24 46007 VALENCIA	AUTOCARES JUSTO MARTINEZ SL CL PACO RABAL 30850 TOTANA (MURCIA)	4561	0-4561	C-00	Labor o labradío regadío sin cultivar	4561	0	0	4561	RURAL	HOJA 5
N-30.0392-0727	29	136	CANOVAS CANOVAS, VICENTE, AV JUAN CARLOS I 65 PL:02 PT:0A, 30850 TOTANA (MURCIA)	CANOVAS CANOVAS, VICENTE, AV JUAN CARLOS I 65 PL:02 PT:0A, 30850 TOTANA (MURCIA)	840	0-840	E-00	Improductivo	57	60	53	170	RURAL	HOJA 5
N-30.0392-0728	D02902100XG38A0001RP		SOLER RODRIGUEZ, JOSE, LG CAMINO DE LOS SIFONES 3, 30850 TOTANA (MURCIA)	SOLER RODRIGUEZ, JOSE, LG CAMINO DE LOS SIFONES 3, 30850 TOTANA (MURCIA)	689	-	-	Residencial	0	67	50	117	URBANIZADO	HOJA 5
N-30.0392-0729	2710702XG3821B0001YZ		MARTINEZ GAZQUEZ, PEDRO JOSE, DS LA ÑORICA 1, 30850 TOTANA (MURCIA)	MARTINEZ GAZQUEZ, PEDRO JOSE, DS LA ÑORICA 1, 30850 TOTANA (MURCIA)	2197	-	-	Suelo sin edif.	19	76	79	174	URBANIZADO	HOJA 5

NÚMERO DE ORDEN	POLÍGONO	PARCELA	TITULAR ACTUAL NOMBRE Y DOMICILIO	TITULAR CATASTRAL NOMBRE Y DOMICILIO	SUPERFICIE CATASTRAL m²	AFECCIONES							NATURALEZA	Nº DE HOJA PLANO DE EXPROPIACIÓN
						SUB	CALIFICACIÓN FISCAL	APROVECHAMIENTO REAL	EXPROPIACIÓN	IMPOSICIÓN SERVIDUMBRE	OCUPACIÓN TEMPORAL	TOTAL		
N-30.0392-0730	29	486	CANOVAS CANOVAS, VICENTE, AV JUAN CARLOS I 65 PL:02 PT:0A, 30850 TOTANA (MURCIA)	CANOVAS CANOVAS, VICENTE, AV JUAN CARLOS I 65 PL:02 PT:0A, 30850 TOTANA (MURCIA)	264	0-264	E-01	Improductivo	0	47	27	74	RURAL	HOJA 5
N-30.0392-0731	29	2	AUTOCARES JUSTO MARTINEZ SL, CL PACO RABAL, 30850 TOTANA (MURCIA)	AUTOCARES JUSTO MARTINEZ SL, CL PACO RABAL, 30850 TOTANA (MURCIA)	4439	0-4439	C-00	Labor o labradío regadío sin cultivar	4439	0	0	4439	RURAL	HOJA 5
N-30.0392-0732	29	139	SEGURA LOPEZ, CAROLINA, VIRGINIA CL SOL 14, 30850 TOTANA (MURCIA)	SEGURA LOPEZ, CAROLINA, VIRGINIA CL SOL 14, 30850 TOTANA (MURCIA)	1902	0-1902	OR-00	Almendros secano	1386	124	79	1589	RURAL	HOJA 5
N-30.0392-0733	29	138	SEGURA LOPEZ, CAROLINA, VIRGINIA CL SOL 14, 30850 TOTANA (MURCIA)	SEGURA LOPEZ, CAROLINA, VIRGINIA CL SOL 14, 30850 TOTANA (MURCIA)	847	0-847	OR-00	Agrios regadío	697	76	29	802	RURAL	HOJA 5
N-30.0392-0734	29	438	CLEMENTE NAVARRO, ALBERTO, CL CALDERÓN DE LA BARCA 43 4ºE 30800 LORCA (MURCIA)	CLEMENTE NAVARRO, ALBERTO, CL MAYOR 30 PL:04 PT:I, 30800 LORCA (MURCIA)	899	0-899	CR-05	Labor o labradío regadío sin cultivar	899	0	0	899	RURAL	HOJA 5
N-30.0392-0735	2710701XG3821B0001BZ		MARTINEZ GAZQUEZ, ANTONIA MARIA CL MURILLO 14 30850 TOTANA (MURCIA); ADIF GERENCIA DE AREA DE PATRIMONIO Y URBANISMO ESTE CL XÁTIVA, 24 46007 VALENCIA	MARTINEZ GAZQUEZ, ANTONIA MARIA CL MURILLO 14 30850 TOTANA (MURCIA)	2115	-	-	Suelo sin edif.	120	46	593	759	URBANIZADO	HOJA 5
N-30.0392-0736	D02902000XG38A0001KP		CARRASCO SEGURA, DOLORES; MARIN LOPEZ, JUAN; CR MAZARRON 4, 30850 TOTANA (MURCIA)	CARRASCO SEGURA, DOLORES; MARIN LOPEZ, JUAN; CR MAZARRON 4, 30850 TOTANA (MURCIA)	983	-	-	Residencial	175	84	65	324	URBANIZADO	HOJA 5
N-30.0392-0737	29	135	RUIZ RUIZ, PEDRO, CM SIFONES 6, 30850 TOTANA (MURCIA)	RUIZ RUIZ, PEDRO, CM SIFONES 6, 30850 TOTANA (MURCIA)	263	0-263	E-00	Improductivo	0	17	0	17	RURAL	HOJA 5
N-30.0392-0738	29	134	DESCONOCIDO	DESCONOCIDO	1076	0-1076	E-00	Improductivo	0	16	0	16	RURAL	HOJA 5

NÚMERO DE ORDEN	POLÍGONO	PARCELA	TITULAR ACTUAL NOMBRE Y DOMICILIO	TITULAR CATASTRAL NOMBRE Y DOMICILIO	SUPERFICIE CATASTRAL m²	AFECCIONES							NATURALEZA	Nº DE HOJA PLANO DE EXPROPIACIÓN
						SUB	CALIFICACIÓN FISCAL	APROVECHAMIENTO REAL	EXPROPIACIÓN	IMPOSICIÓN SERVIDUMBRE	OCUPACIÓN TEMPORAL	TOTAL		
N-30.0392-0739	29	420	MARTINEZ MARTINEZ, JUSTO, CL GENERAL AZNAR 95 ES:1 PL:01 PT:01, 30850 TOTANA (MURCIA)	MARTINEZ MARTINEZ, JUSTO, CL GENERAL AZNAR 95 ES:1 PL:01 PT:01, 30850 TOTANA (MURCIA)	448	0-448	E-00	Improductivo	0	23	0	23	RURAL	HOJA 5
N-30.0392-0740	29	133	DIAZ MUÑOZ, MARIA, CR MAZARRON PANEL 3 BUZÓN 27-VILLAFLORES 30850 TOTANA (MURCIA)	DIAZ MUÑOZ, MARIA, CR MAZARRON (ÑORICA LA) 27 ÑORICA (LA), 30850 TOTANA (MURCIA)	7084	a-6532	VP-02	Improductivo	0	30	0	30	RURAL	HOJA 5
						c-553	I-00	Improductivo	0	34	0	34		
N-30.0392-0741	28	9054	COMUNIDAD AUTONOMA DE LA REGION DE MURCIA CL TENIENTE FLOMESTA 3 30001 (MURCIA); ADIF GERENCIA DE AREA DE PATRIMONIO Y URBANISMO ESTE CL XÁTIVA, 24 46007 VALENCIA	COMUNIDAD AUTONOMA DE LA REGION DE MURCIA CL TENIENTE FLOMESTA 3 30001 (MURCIA)	28991	0-28991	VT-00	Vía de comunicación de dominio público	3924	681	66	4671	RURAL	HOJA 5
N-30.0392-0742	29	132	MARMOL FRANCOIS CL, LEGAZ ED POSADA 1 PL:04 PT:B, 30850 TOTANA (MURCIA)	MARMOL FRANCOIS CL, LEGAZ ED POSADA 1 PL:04 PT:B, 30850 TOTANA (MURCIA)	7425	b-2815	CR-02	Improductivo	0	82	18	100	RURAL	HOJA 5
N-30.0392-0743	28	47	MARTINEZ ARCAS, CATALINA, CR MAZARRON KM. 1, 30850 TOTANA (MURCIA)	MARTINEZ ARCAS, CATALINA, CR MAZARRON KM. 1, 30850 TOTANA (MURCIA)	680	0-638	CR-02	Residencial	24	0	0	24	RURAL	HOJA 5
N-30.0392-0744	D02800300XG38A0001YP		CARRASCO SEGURA, DOLORES; MARIN LOPEZ, JUAN; CR MAZARRON 4, 30850 TOTANA (MURCIA)	CARRASCO SEGURA, DOLORES; MARIN LOPEZ, JUAN; CR MAZARRON 4, 30850 TOTANA (MURCIA)	764	-	-	Residencial	12	0	0	12	URBANIZADO	HOJA 5
N-30.0392-0745	D02800400XG38A0001GP		RODRIGUEZ CANOVAS, JOSE; SANCHEZ PUERTO, JOSEFA; DS LEBOR BAJO 4(A), 30850 TOTANA (MURCIA)	RODRIGUEZ CANOVAS, JOSE; SANCHEZ PUERTO, JOSEFA; DS LEBOR BAJO 4(A), 30850 TOTANA (MURCIA)	407	-	-	Residencial	5	0	0	5	URBANIZADO	HOJA 5
N-30.0392-0746	28	45	LORENTE GONZALEZ, FRANCISCA, CR MAZARRON KM 178, 30850 TOTANA (MURCIA)	LORENTE GONZALEZ, FRANCISCA, CR MAZARRON KM 178, 30850 TOTANA (MURCIA)	592	0-592	I-00	Agrios regadío	385	0	0	385	RURAL	HOJA 5

NÚMERO DE ORDEN	POLÍGONO	PARCELA	TITULAR ACTUAL NOMBRE Y DOMICILIO	TITULAR CATASTRAL NOMBRE Y DOMICILIO	SUPERFICIE CATASTRAL m²	AFECCIONES							NATURALEZA	Nº DE HOJA PLANO DE EXPROPIACIÓN
						SUB	CALIFICACIÓN FISCAL	APROVECHAMIENTO REAL	EXPROPIACIÓN	IMPOSICIÓN SERVIDUMBRE	OCUPACIÓN TEMPORAL	TOTAL		
N-30.0392-0747	28	9028	AYUNTAMIENTO DE TOTANA, PZ CONSTITUCION 1 30850 TOTANA (MURCIA)	AYUNTAMIENTO DE TOTANA, PZ CONSTITUCION 1 30850 TOTANA (MURCIA)	13024	0-13024	VT-00	Vía de comunicación de dominio público	1860	252	13	2125	RURAL	HOJA 5
N-30.0392-0748	50	9004	COMUNIDAD AUTONOMA DE LA REGION DE MURCIA CL TENIENTE FLOMESTA 3 30001 (MURCIA); ADIF GERENCIA DE AREA DE PATRIMONIO Y URBANISMO ESTE CL XÁTIVA, 24 46007 VALENCIA	COMUNIDAD AUTONOMA DE LA REGION DE MURCIA CL TENIENTE FLOMESTA 3 30001 (MURCIA)	3845	0-3845	VT-00	Vía de comunicación de dominio público	717	58	62	837	RURAL	HOJA 5
N-30.0392-0749	28	9021	AYUNTAMIENTO DE TOTANA, PZ CONSTITUCION 1 30850 TOTANA (MURCIA); ADIF GERENCIA DE AREA DE PATRIMONIO Y URBANISMO ESTE CL XÁTIVA, 24 46007 VALENCIA	AYUNTAMIENTO DE TOTANA, PZ CONSTITUCION 1 30850 TOTANA (MURCIA)	4496	0-4496	VT-00	Vía de comunicación de dominio público	1719	140	54	1913	RURAL	HOJA 5
N-30.0392-0750	28	43	MARTINEZ MARTINEZ, VICTORIANA, CL MAYOR SEVILLA 21, 30850 TOTANA (MURCIA)	MARTINEZ MARTINEZ, VICTORIANA, CL MAYOR SEVILLA 21, 30850 TOTANA (MURCIA)	1808	0-1808	VP-02	Huerta regadío	1601	2	11	1614	RURAL	HOJA 5
N-30.0392-0751	30039A028010050001HD		TALLERES ROJO Y SANCHEZ SL, CR DE MAZARRON KM.0,5, 30850 TOTANA (MURCIA)	TALLERES ROJO Y SANCHEZ SL, CR DE MAZARRON KM.0,5, 30850 TOTANA (MURCIA)	3606	-	-	Industrial	63	226	15	304	URBANIZADO	HOJA 5
N-30.0392-0753	28	42	MARTINEZ MARTINEZ, VICTORIANA, CL MAYOR SEVILLA 21, 30850 TOTANA (MURCIA)	MARTINEZ MARTINEZ, VICTORIANA, CL MAYOR SEVILLA 21, 30850 TOTANA (MURCIA)	822	0-822	CR-03	Labor o labradío regadío sin cultivar	659	93	30	782	RURAL	HOJA 5
N-30.0392-0754	28	689	ROMERO MARTINEZ, EULALIA CL S ILDEFONSO 58 30850 TOTANA (MURCIA); ADIF GERENCIA DE AREA DE PATRIMONIO Y URBANISMO ESTE CL XÁTIVA, 24 46007 VALENCIA	ROMERO MARTINEZ, EULALIA CL S ILDEFONSO 58 30850 TOTANA (MURCIA)	921	0-921	I-00	Frutales regadío	360	79	35	474	RURAL	HOJA 5

NÚMERO DE ORDEN	POLÍGONO	PARCELA	TITULAR ACTUAL NOMBRE Y DOMICILIO	TITULAR CATASTRAL NOMBRE Y DOMICILIO	SUPERFICIE CATASTRAL m²	AFECCIONES							NATURALEZA	Nº DE HOJA PLANO DE EXPROPIACIÓN
						SUB	CALIFICACIÓN FISCAL	APROVECHAMIENTO REAL	EXPROPIACIÓN	IMPOSICIÓN SERVIDUMBRE	OCUPACIÓN TEMPORAL	TOTAL		
N-30.0392-0755	2709201XG3820H0001PS		MARTINEZ GAZQUEZ, FRANCISCO PULGARA 30800 LORCA (MURCIA); ADIF GERENCIA DE AREA DE PATRIMONIO Y URBANISMO ESTE CL XÁTIVA, 24 46007 VALENCIA	MARTINEZ GAZQUEZ, FRANCISCO PULGARA 30800 LORCA (MURCIA)	897	-	-	Olivos secano	20	65	40	125	URBANIZADO	HOJA 5
N-30.0392-0756	28	679	ROMERO MARTINEZ, EULALIA, CL S ILDEFONSO 58, 30850 TOTANA (MURCIA)	ROMERO MARTINEZ, EULALIA, CL S ILDEFONSO 58, 30850 TOTANA (MURCIA)	1706	0-1706	I-00	Frutales regadío	1190	479	25	1694	RURAL	HOJA 5
N-30.0392-0757	28	258	MARTINEZ MARTINEZ, VICTORIANA, CL MAYOR SEVILLA 21, 30850 TOTANA (MURCIA)	MARTINEZ MARTINEZ, VICTORIANA, CL MAYOR SEVILLA 21, 30850 TOTANA (MURCIA)	13268	0-13268	VP-02	Huerta regadío	375	1024	54	1453	RURAL	HOJA 5
N-30.0392-0758	28	686	CLEMENTE BRAVO, ROSARIO, CL HOSPITAL 12, 30850 TOTANA (MURCIA)	CLEMENTE BRAVO, ROSARIO, CL HOSPITAL 12, 30850 TOTANA (MURCIA)	1895	0-1895	I-00	Labor o labradío regadío sin cultivar	1036	396	116	1548	RURAL	HOJA 5
N-30.0392-0759	28	9048	AYUNTAMIENTO DE TOTANA, PZ CONSTITUCION 1 30850 TOTANA (MURCIA)	AYUNTAMIENTO DE TOTANA, PZ CONSTITUCION 1 30850 TOTANA (MURCIA)	4815	0-4815	VT-00	Vía de comunicación de dominio público	162	32	4	198	RURAL	HOJA 5
N-30.0392-0760	28	41	GUILLERMO NORTES, CATALINA; MURIANA GONZALEZ, JOSE MARIA; CL ARAPILES 4 PL:01 PT:00, 30840 ALHAMA DE MURCIA (MURCIA)	GUILLERMO NORTES, CATALINA; MURIANA GONZALEZ, JOSE MARIA; CL ARAPILES 4 PL:01 PT:00, 30840 ALHAMA DE MURCIA (MURCIA)	5160	0-5160	I-00	Agrios regadío	950	1327	554	2831	RURAL	HOJA 5
N-30.0392-0761	D02814900XG38A0001JP		GUILLERMO NORTES, CATALINA, CL ARAPILES 4 PL:01 PT:00, 30840 ALHAMA DE MURCIA (MURCIA)	GUILLERMO NORTES, CATALINA, CL ARAPILES 4 PL:01 PT:00, 30840 ALHAMA DE MURCIA (MURCIA)	585	-	-	Residencial	585	0	0	585	URBANIZADO	HOJA 5
N-30.0392-0762	28	256	MARTINEZ GOMEZ, JERONIMO, CL SAN RAMON 9, 30850 TOTANA (MURCIA)	MARTINEZ GOMEZ, JERONIMO, CL SAN RAMON 9, 30850 TOTANA (MURCIA)	1607	0-1607	AM-02	Almendro secano	1605	0	0	1605	RURAL	HOJA 5

NÚMERO DE ORDEN	POLÍGONO	PARCELA	TITULAR ACTUAL NOMBRE Y DOMICILIO	TITULAR CATASTRAL NOMBRE Y DOMICILIO	SUPERFICIE CATASTRAL m²	AFECCIONES							NATURALEZA	Nº DE HOJA PLANO DE EXPROPIACIÓN
						SUB	CALIFICACIÓN FISCAL	APROVECHAMIENTO REAL	EXPROPIACIÓN	IMPOSICIÓN SERVIDUMBRE	OCUPACIÓN TEMPORAL	TOTAL		
N-30.0392-0763	28	257	DESCONOCIDO	DESCONOCIDO	1466	0-1466	I-00	Improductivo	472	14	11	497	RURAL	HOJA 5
N-30.0392-0764	28	40	GUILLERMO NORTES, CATALINA; MURIANA GONZALEZ, JOSE MARIA; CL ARAPILES 4 PL:01 PT:00, 30840 ALHAMA DE MURCIA (MURCIA)	GUILLERMO NORTES CATALINA; MURIANA GONZALEZ JOSE MARIA; CL ARAPILES 4 PL:01 PT:00 ALHAMA DE MURCIA (ALHAMA DE MURCI) 30840	5723	0-5723	VP-03	Olivos regadío	2595	117	4	2716	RURAL	HOJA 5
N-30.0392-0765	28	255	PEREZ CANOVAS, ADORACIÓN; PEREZ CANOVAS, LUCAS; PEREZ CANOVAS, MARIA JOSE CL JUAN XXIII 17 2C 30850 TOTANA (MURCIA)	PEREZ MILLAN, DIEGO, CL LA MONJA 66, 30850 TOTANA (MURCIA)	13934	0-13934	CR-05	Parrales regadío	7258	23	0	7281	RURAL	HOJA 5
N-30.0392-0766	D02800600XG38A0001PP		PEREZ MILLAN, ISABEL, CL EL BOSQUE 215, 30850 TOTANA (MURCIA)	PEREZ MILLAN, ISABEL, CL EL BOSQUE 215, 30850 TOTANA (MURCIA)	565	-	-	Residencial	0	118	0	118	URBANIZADO	HOJA 5
N-30.0392-0767	D02815000XG38A0001XP		PEREZ MILLAN, DIEGO; PEREZ MILLAN, TOMAS; CL LA MONJA 66, 30850 TOTANA (MURCIA)	PEREZ MILLAN, DIEGO; PEREZ MILLAN, TOMAS; CL LA MONJA 66, 30850 TOTANA (MURCIA)	437	-	-	Residencial	0	103	0	103	URBANIZADO	HOJA 5
N-30.0392-0768	28	38	MARTINEZ PIERNAS, ANTONIA, CL HEROE L NAVARRO 2, 30850 TOTANA (MURCIA)	MARTINEZ PIERNAS, ANTONIA, CL HEROE L NAVARRO 2, 30850 TOTANA (MURCIA)	5496	b-2771	CR-05	Olivos secano	222	0	0	222	RURAL	HOJA 6
						c-1858	OR-00	Olivos secano	1823	0	0	1823		
N-30.0392-0769	28	39	MARTINEZ GOMEZ, JERONIMO; MARTINEZ GOMEZ, FRANCISCO; CL SAN RAMON 9, 30850 TOTANA (MURCIA)	MARTINEZ GOMEZ, JERONIMO; MARTINEZ GOMEZ, FRANCISCO; CL SAN RAMON 9, 30850 TOTANA (MURCIA)	3594	b-2938	CR-05	Labor o labradío regadío	1642	0	0	1642	RURAL	HOJA 6
N-30.0392-0770	28	37	MARTINEZ MARTINEZ, JUAN GINES, CL GABRIEL LOPEZ NAVARRO 6 PL:00 PT:01, 30850 TOTANA (MURCIA)	MARTINEZ MARTINEZ, JUAN GINES, CL GABRIEL LOPEZ NAVARRO 6 PL:00 PT:01, 30850 TOTANA (MURCIA)	3870	b-3311	CR-05	Labor o labradío regadío sin cultivar	2364	16	70	2450	RURAL	HOJA 6

NÚMERO DE ORDEN	POLÍGONO	PARCELA	TITULAR ACTUAL NOMBRE Y DOMICILIO	TITULAR CATASTRAL NOMBRE Y DOMICILIO	SUPERFICIE CATASTRAL m²	AFECCIONES							NATURALEZA	Nº DE HOJA PLANO DE EXPROPIACIÓN
						SUB	CALIFICACIÓN FISCAL	APROVECHAMIENTO REAL	EXPROPIACIÓN	IMPOSICIÓN SERVIDUMBRE	OCUPACIÓN TEMPORAL	TOTAL		
N-30.0392-0771	28	36	LOPEZ CORBALAN, MARIA; CARRASCO LOPEZ, MARIA; CL RASO ANDREO 4, 30850 TOTANA (MURCIA)	LOPEZ CORBALAN, MARIA; CARRASCO LOPEZ, MARIA; CL RASO ANDREO 4, 30850 TOTANA (MURCIA)	2390	0-2198	AM-02	Agrios regadío	879	65	101	1045	RURAL	HOJA 6
N-30.0392-0772	28	35	MULERO GARCIA, MARIA, CL DESVIO 37, 30850 TOTANA (MURCIA)	MULERO GARCIA, MARIA, CL DESVIO 37, 30850 TOTANA (MURCIA)	1452	0-1352	CR-05	Labor o labradío regadío	0	3	20	23	RURAL	HOJA 6
N-30.0392-0773	28	9049	AYUNTAMIENTO DE TOTANA, PZ CONSTITUCION 1 30850 TOTANA (MURCIA)	AYUNTAMIENTO DE TOTANA, PZ CONSTITUCION 1 30850 TOTANA (MURCIA)	1490	0-1490	VT-00	Vía de comunicación de dominio público	593	51	59	703	RURAL	HOJA 6
N-30.0392-0774	28	664	MARTINEZ PARRA, PEDRO ANTONIO, CL HEROE GABRIEL LOPEZ NAVAR 6, 30850 TOTANA (MURCIA)	MARTINEZ PARRA, PEDRO ANTONIO, CL HEROE GABRIEL LOPEZ NAVAR 6, 30850 TOTANA (MURCIA)	2480	0-2480	CR-05	Labor o labradío regadío sin cultivar	69	20	35	124	RURAL	HOJA 6
N-30.0392-0775	28	667	ROJO GARCIA, ANA, CL GENERAL AZNAR 75 ES:2 PL:A, 30850 TOTANA (MURCIA)	ROJO GARCIA, ANA, CL GENERAL AZNAR 75 ES:2 PL:A, 30850 TOTANA (MURCIA)	450	0-450	CR-05	Agrios regadío	129	36	32	197	RURAL	HOJA 6
N-30.0392-0776	28	668	ROJO GARCIA, DOMINGO, CL VIRGEN DE AFRICA 3, 30850 TOTANA (MURCIA)	ROJO GARCIA, DOMINGO, CL VIRGEN DE AFRICA 3, 30850 TOTANA (MURCIA)	2987	0-2987	VP-02	Parrales regadío	2338	39	17	2394	RURAL	HOJA 6
N-30.0392-0777	28	249	MARTINEZ MARTINEZ, JUAN GINES, CL GABRIEL LOPEZ NAVARRO 6 PL:00 PT:01, 30850 TOTANA (MURCIA)	MARTINEZ MARTINEZ, JUAN GINES, CL GABRIEL LOPEZ NAVARRO 6 PL:00 PT:01, 30850 TOTANA (MURCIA)	5589	0-5589	CR-05	Huerta regadío	172	58	67	297	RURAL	HOJA 6
N-30.0392-0778	28	33	BALLESTER ROJO, DOMINGO, CL MULA 74 ES:1 PL:00 PT:04, 30850 TOTANA (MURCIA)	BALLESTER ROJO, DOMINGO, CL MULA 74 ES:1 PL:00 PT:04, 30850 TOTANA (MURCIA)	904	0-904	CR-05	Labor o labradío regadío sin cultivar	13	0	0	13	RURAL	HOJA 6
N-30.0392-0779	28	666	BALLESTER ROJO, DOMINGO, CL MULA 74 ES:1 PL:00 PT:04, 30850 TOTANA (MURCIA)	BALLESTER ROJO, DOMINGO, CL MULA 74 ES:1 PL:00 PT:04, 30850 TOTANA (MURCIA)	3768	0-3768	VP-01	Parrales regadío	327	0	0	327	RURAL	HOJA 6
N-30.0392-0780	28	247	GALLARDO RUIZ, ANTONIO, CL HOYA 30, 30850 TOTANA (MURCIA)	GALLARDO RUIZ, ANTONIO, CL HOYA 30, 30850 TOTANA (MURCIA)	6015	a-3930	VP-01	Parrales regadío	1267	0	0	1267	RURAL	HOJA 6

NÚMERO DE ORDEN	POLÍGONO	PARCELA	TITULAR ACTUAL NOMBRE Y DOMICILIO	TITULAR CATASTRAL NOMBRE Y DOMICILIO	SUPERFICIE CATASTRAL m²	AFECCIONES							NATURALEZA	Nº DE HOJA PLANO DE EXPROPIACIÓN
						SUB	CALIFICACIÓN FISCAL	APROVECHAMIENTO REAL	EXPROPIACIÓN	IMPOSICIÓN SERVIDUMBRE	OCUPACIÓN TEMPORAL	TOTAL		
N-30.0392-0781	28	246	VALERO MARTINEZ, FRANCISCO; VALERO ROSIQUE, MARTA; CL MONCAYO 1 PL:5 PT:E, 30009 (MURCIA)	VALERO MARTINEZ, FRANCISCO; VALERO ROSIQUE, MARTA; CL MONCAYO 1 PL:5 PT:E, 30009 (MURCIA)	4594	a-515	OR-00	Huerta regadío	5	0	0	5	RURAL	HOJA 6
						b-4079	CR-05	Huerta regadío	1925	96	18	2039		
N-30.0392-0782	28	701	ALIAGA TERUEL, ANTONIO JOSE, AV JUAN CARLOS I 111 PL:BJ, 30850 TOTANA (MURCIA)	ALIAGA TERUEL, ANTONIO JOSE, AV JUAN CARLOS I 111 PL:BJ, 30850 TOTANA (MURCIA)	11557	b-5732	CR-05	Huerta regadío	662	18	17	697	RURAL	HOJA 6
N-30.0392-0783	28	763	AGROVERDURAS LA ÑORICA SL, LG FINCA EL BOSQUE 218, 30850 TOTANA (MURCIA)	AGROVERDURAS LA ÑORICA SL, LG FINCA EL BOSQUE 218, 30850 TOTANA (MURCIA)	11800	a-999	I-00	Parrales regadío	635	16	12	663	RURAL	HOJA 6
						c-10726	VP-01	Parrales regadío	2274	26	41	2341		
N-30.0392-0784	28	30	ALIAGA TERUEL, ANTONIO JOSE, AV JUAN CARLOS I 111 PL:BJ, 30850 TOTANA (MURCIA)	ALIAGA TERUEL, ANTONIO JOSE, AV JUAN CARLOS I 111 PL:BJ, 30850 TOTANA (MURCIA)	17928	0-8964	OR-00	Huerta regadío	123	231	44	398	RURAL	HOJA 6
N-30.0392-0785	28	245	HERNANDEZ SANCHEZ, PEDRO, DS LEBOR BAJO 435, 30850 TOTANA (MURCIA)	HERNANDEZ SANCHEZ, PEDRO, DS LEBOR BAJO 435, 30850 TOTANA (MURCIA)	8666	a-8065	VP-01	Parrales regadío	3864	151	41	4056	RURAL	HOJA 6
						b-340	I-00	Parrales regadío	183	0	0	183		
N-30.0392-0786	28	759	HERNANDEZ SANCHEZ, PEDRO; GALLARDO RUIZ, MARIA DOLORES; DS LEBOR BAJO 435, 30850 TOTANA (MURCIA)	HERNANDEZ SANCHEZ, PEDRO; GALLARDO RUIZ, MARIA DOLORES; DS LEBOR BAJO 435, 30850 TOTANA (MURCIA)	6671	a-6397	VP-01	Parrales regadío	315	0	0	315	RURAL	HOJA 6
						b-274	I-00	Parrales regadío	52	0	0	52		
N-30.0392-0787	28	29	CARRASCO MARTINEZ, MARIA; GALLARDO LOPEZ, SATURNINO; CL COLON 10, 30850 TOTANA (MURCIA)	CARRASCO MARTINEZ, MARIA; GALLARDO LOPEZ, SATURNINO; CL COLON 10, 30850 TOTANA (MURCIA)	1096	0-1096	NR-01	Labor o labradío regadío sin cultivar	0	0	1096	1096	RURAL	HOJA 6
N-30.0392-0788	28	28	PACO MUÑOZ, MARIA CRUZ; LOPEZ PACO, ANTONIA; LOPEZ PACO, JUAN PEDRO; DS LEBOR BAJO 24(A), 30850 TOTANA (MURCIA)	PACO MUÑOZ, MARIA CRUZ; LOPEZ PACO, ANTONIA; LOPEZ PACO, JUAN PEDRO; DS LEBOR BAJO 24(A), 30850 TOTANA (MURCIA)	6678	0-6678	VP-01	Labor o labradío regadío sin cultivar	0	0	4622	4622	RURAL	HOJA 6

NÚMERO DE ORDEN	POLÍGONO	PARCELA	TITULAR ACTUAL NOMBRE Y DOMICILIO	TITULAR CATASTRAL NOMBRE Y DOMICILIO	SUPERFICIE CATASTRAL m²	AFECCIONES							NATURALEZA	Nº DE HOJA PLANO DE EXPROPIACIÓN
						SUB	CALIFICACIÓN FISCAL	APROVECHAMIENTO REAL	EXPROPIACIÓN	IMPOSICIÓN SERVIDUMBRE	OCUPACIÓN TEMPORAL	TOTAL		
N-30.0392-0789	28	244	PACO MUÑOZ, MARIA CRUZ; LOPEZ PACO, ANTONIA; LOPEZ PACO, JUAN PEDRO; DS LEBOR BAJO 24(A), 30850 TOTANA (MURCIA)	PACO MUÑOZ, MARIA CRUZ; LOPEZ PACO, ANTONIA; LOPEZ PACO, JUAN PEDRO; DS LEBOR BAJO 24(A), 30850 TOTANA (MURCIA)	8546	0-8546	CR-05	Huerta regadío	1816	0	0	1816	RURAL	HOJA 6
N-30.0392-0790	28	9023	AYUNTAMIENTO DE TOTANA, PZ CONSTITUCION 1 30850 TOTANA (MURCIA)	AYUNTAMIENTO DE TOTANA, PZ CONSTITUCION 1 30850 TOTANA (MURCIA)	9682	0-10643	VT-00	Vía de comunicación de dominio público	154	5	0	159	RURAL	HOJA 6
N-30.0392-0791	28	241	LOPEZ GUERAO, JOSE MARIA, CL JUAN XXIII 13, 30850 TOTANA (MURCIA)	LOPEZ GUERAO, JOSE MARIA, CL JUAN XXIII 13, 30850 TOTANA (MURCIA)	32645	a-31510	CR-05	Huerta regadío	4999	66	0	5065	RURAL	HOJA 6
N-30.0392-0792	30039A028010330001HM		VITOMUR XXI SL; EXPLOTACIONES CENTRO SA; CL DESVIO 1, 30850 TOTANA (MURCIA)	VITOMUR XXI SL; EXPLOTACIONES CENTRO SA; CL DESVIO 1, 30850 TOTANA (MURCIA)	195410	-	-	Industrial	6955	724	167	7846	URBANIZADO	HOJA 7
N-30.0392-0793	28	239	PARRA MORILLAS, PEDRO, CL HONDURAS 24, 30850 TOTANA (MURCIA)	PARRA MORILLAS, PEDRO, CL HONDURAS 24, 30850 TOTANA (MURCIA)	6737	a-722	I-00	Improductivo	605	0	0	605	RURAL	HOJA 7
						c-4862	AR-00	Olivos regadío	1589	0	0	1589		
N-30.0392-0794	28	238	LOPEZ NAVARRO, JUANA, CL MURILLO 2, 30850 TOTANA (MURCIA)	LOPEZ NAVARRO, JUANA, CL MURILLO 2, 30850 TOTANA (MURCIA)	8248	0-8248	CR-05	Huerta de regadio	238	0	0	238	RURAL	HOJA 7
N-30.0392-0795	28	9052	AYUNTAMIENTO DE TOTANA, PZ CONSTITUCION 1 30850 TOTANA (MURCIA)	AYUNTAMIENTO DE TOTANA, PZ CONSTITUCION 1 30850 TOTANA (MURCIA)	12288	0-12288	VT-00	Vía de comunicación de dominio público	1473	1049	125	2647	RURAL	HOJA 7
N-30.0392-0796	28	236	VITOMUR XXI SL, CL DESVIO 1, 30850 TOTANA (MURCIA)	VITOMUR XXI SL, CL DESVIO 1, 30850 TOTANA (MURCIA)	3216	0-3216	CR-05	Labor o labradío regadío sin cultivar	0	214	0	214	RURAL	HOJA 7
N-30.0392-0797	28	428	CARRASCO MARTINEZ, GONZALO, CL HNOS PINZONES 3, 30850 TOTANA (MURCIA)	CARRASCO MARTINEZ, GONZALO, CL HNOS PINZONES 3, 30850 TOTANA (MURCIA)	10124	0-10124	CR-05	Labor o labradío regadío sin cultivar	2223	119	29	2371	RURAL	HOJA 7

NÚMERO DE ORDEN	POLÍGONO	PARCELA	TITULAR ACTUAL NOMBRE Y DOMICILIO	TITULAR CATASTRAL NOMBRE Y DOMICILIO	SUPERFICIE CATASTRAL m²	AFECCIONES							NATURALEZA	Nº DE HOJA PLANO DE EXPROPIACIÓN
						SUB	CALIFICACIÓN FISCAL	APROVECHAMIENTO REAL	EXPROPIACIÓN	IMPOSICIÓN SERVIDUMBRE	OCUPACIÓN TEMPORAL	TOTAL		
N-30.0392-0798	28	235	CARRASCO GARCIA, DIEGO, CL LEBOR BAJO PIEZAS VIEJAS 255, 30850 TOTANA (MURCIA)	CARRASCO GARCIA, DIEGO, CL LEBOR BAJO PIEZAS VIEJAS 255, 30850 TOTANA (MURCIA)	6427	a-830	OR-00	Olivos regadío	0	17	0	17	RURAL	HOJA 7
						b-5597	CR-05	Huerta regadío	16	648	149	813		
N-30.0392-0799	28	234	PEREZ MULA, JUAN, CL ALCANTARILLA 4, 30850 TOTANA (MURCIA)	PEREZ MULA, JUAN, CL ALCANTARILLA 4, 30850 TOTANA (MURCIA)	2283	0-1804	I-00	Improductivo	10	110	30	150	RURAL	HOJA 7
N-30.0392-0800	28	233	FERNANDEZ ANDREO, ISABEL, CL VIRGEN DEL PILAR 8, 30850 TOTANA (MURCIA)	FERNANDEZ ANDREO, ISABEL, CL VIRGEN DEL PILAR 8, 30850 TOTANA (MURCIA)	3044	0-3044	CR-05	Huerta regadío	643	123	83	849	RURAL	HOJA 7
N-30.0392-0801	28	801	FERNANDEZ ANDREO, ISABEL, CL VIRGEN DEL PILAR 8, 30850 TOTANA (MURCIA)	FERNANDEZ ANDREO, ISABEL, CL VIRGEN DEL PILAR 8, 30850 TOTANA (MURCIA)	3205	0-3205	CR-05	Huerta regadío	802	122	19	943	RURAL	HOJA 7
N-30.0392-0802	28	232	MULERO BLAZQUEZ, FRANCISCO, CL RASO ANDREO 26, 30850 TOTANA (MURCIA)	MULERO BLAZQUEZ, FRANCISCO, CL RASO ANDREO 26, 30850 TOTANA (MURCIA)	2927	b-1326	I-00	Huerta regadío	593	0	0	593	RURAL	HOJA 7
N-30.0392-0803	28	740	MULERO BLAZQUEZ, ISABEL, DS MORATA 134, 30878 MORATA-LORCA (MURCIA)	MULERO BLAZQUEZ, ISABEL, DS MORATA 134, 30878 MORATA-LORCA (MURCIA)	1207	0-1207	CR-05	Huerta regadío	608	87	9	704	RURAL	HOJA 7
N-30.0392-0804	28	702	BLAZQUEZ BLAZQUEZ, MIGUEL, DS MARCHENA, 30815 MARCHENA-LORCA (MURCIA)	BLAZQUEZ BLAZQUEZ, MIGUEL, DS MARCHENA, 30815 MARCHENA-LORCA (MURCIA)	5479	0-5479	CR-05	Huerta regadío	1473	96	16	1585	RURAL	HOJA 7
N-30.0392-0805	28	230	LOPEZ GARCIA, FRANCISCA, DS LEBOR BAJO 59(A), 30850 TOTANA (MURCIA)	LOPEZ GARCIA, FRANCISCA, DS LEBOR BAJO 59(A), 30850 TOTANA (MURCIA)	7527	a-377	I-00	Improductivo	6	9	9	24	RURAL	HOJA 7
						b-6663	CR-05	Huerta regadío	3335	182	26	3543		
N-30.0392-0806	28	964	LOPEZ BASTIDAS, JOSEFA; CARRASCO MARTINEZ, FELIPE; CL COLON 8 ES:1 PL:00 PT:01, 30850 TOTANA (MURCIA)	LOPEZ BASTIDAS, JOSEFA; CARRASCO MARTINEZ, FELIPE; CL COLON 8 ES:1 PL:00 PT:01, 30850 TOTANA (MURCIA)	4728	0-4433	CR-05	Industrial	170	414	47	631	RURAL	HOJA 7

NÚMERO DE ORDEN	POLÍGONO	PARCELA	TITULAR ACTUAL NOMBRE Y DOMICILIO	TITULAR CATASTRAL NOMBRE Y DOMICILIO	SUPERFICIE CATASTRAL m²	AFECCIONES							NATURALEZA	Nº DE HOJA PLANO DE EXPROPIACIÓN
						SUB	CALIFICACIÓN FISCAL	APROVECHAMIENTO REAL	EXPROPIACIÓN	IMPOSICIÓN SERVIDUMBRE	OCUPACIÓN TEMPORAL	TOTAL		
N-30.0392-0807	28	229	LOPEZ GARCIA, ESTEFANIA, CL LEBOR BAJO PIEZAS VIEJAS 255, 30850 TOTANA (MURCIA)	LOPEZ GARCIA, ESTEFANIA, CL LEBOR BAJO PIEZAS VIEJAS 255, 30850 TOTANA (MURCIA)	4811	0-4811	CR-05	Huerta regadío	2535	0	0	2535	RURAL	HOJA 7
N-30.0392-0809	28	231	INSTALACIONES ELECTRICAS SANCHEZ Y MATEO, CL BUENAVISTA 17 PT:A, 30850 TOTANA (MURCIA)	INSTALACIONES ELECTRICAS SANCHEZ Y MATEO, CL BUENAVISTA 17 PT:A, 30850 TOTANA (MURCIA)	2388	0-1852	CR-05	Industrial	868	420	0	1288	RURAL	HOJA 7
N-30.0392-0810	28	228	CANOVAS CAMPOS, JUANA MARIA, AV ANTOÑITA MORENO 56 ES:02 PL:00 PT:2I, 30860 MAZARRON (MURCIA)	CANOVAS CAMPOS, JUANA MARIA, AV ANTOÑITA MORENO 56 ES:02 PL:00 PT:2I, 30860 MAZARRON (MURCIA)	4831	0-4831	AR-00	Almendros secano	1467	0	0	1467	RURAL	HOJA 7
N-30.0392-0811	28	692	GAZQUEZ MIÑARRO, ROQUE, CL NUEVA - LOS DOLORES 4 ES:T PL:OD PT:AS, 30310 CARTAGENA (MURCIA)	GAZQUEZ MIÑARRO, ROQUE, CL NUEVA - LOS DOLORES 4 ES:T PL:OD PT:AS, 30310 CARTAGENA (MURCIA)	1031	0-1031	OR-00	Huerta regadío	719	7	7	733	RURAL	HOJA 7
N-30.0392-0812	28	225	GAZQUEZ MIÑARRO, RAMON, CL COLOMBIA 25, 30850 TOTANA (MURCIA)	GAZQUEZ MIÑARRO, RAMON, CL COLOMBIA 25, 30850 TOTANA (MURCIA)	3696	b-1109	FR-01	Olivos secano	720	42	48	810	RURAL	HOJA 8
N-30.0392-0813	28	224	LOPEZ DIAZ, JESUS; DIPUTACION DE CAZALLA PUENTE ALTO 33 30818 CAZALLA-LORCA (MURCIA)	LOPEZ DIAZ, JESUS; DIPUTACION DE CAZALLA PUENTE ALTO 33 30818 CAZALLA-LORCA (MURCIA)	16029	0-16029	CR-05	Huerta regadío	4198	53	22	4273	RURAL	HOJA 8
N-30.0392-0814	28	223	LOPEZ DIAZ, JESUS; DIPUTACION DE CAZALLA PUENTE ALTO 33 30818 CAZALLA-LORCA (MURCIA)	LOPEZ DIAZ, JESUS, DS CAZALLA PL:00 PT:01, 30800 CAZALLA-LORCA (MURCIA)	9974	0-9974	CR-05	Huerta regadío	2246	0	0	2246	RURAL	HOJA 8
N-30.0392-0815	28	222	LOPEZLOR SL, CM PUENTE ALTO 33, 30818 CAZALLA-LORCA (MURCIA)	LOPEZLOR SL, CM PUENTE ALTO 33, 30818 CAZALLA-LORCA (MURCIA)	3630	0-3630	CR-05	Huerta regadío	1242	17	14	1273	RURAL	HOJA 8
N-30.0392-0816	28	221	LOPEZLOR SL, CM PUENTE ALTO 33, 30818 CAZALLA-LORCA (MURCIA)	LOPEZLOR SL, CM PUENTE ALTO 33, 30818 CAZALLA-LORCA (MURCIA)	3688	0-3688	CR-05	Huerta regadío	706	5	11	722	RURAL	HOJA 8

NÚMERO DE ORDEN	POLÍGONO	PARCELA	TITULAR ACTUAL NOMBRE Y DOMICILIO	TITULAR CATASTRAL NOMBRE Y DOMICILIO	SUPERFICIE CATASTRAL m²	AFECCIONES							NATURALEZA	Nº DE HOJA PLANO DE EXPROPIACIÓN
						SUB	CALIFICACIÓN FISCAL	APROVECHAMIENTO REAL	EXPROPIACIÓN	IMPOSICIÓN SERVIDUMBRE	OCUPACIÓN TEMPORAL	TOTAL		
N-30.0392-0817	28	219	LOPEZ DIAZ, JESUS; DIPUTACION DE CAZALLA PUENTE ALTO 33 30818 CAZALLA-LORCA (MURCIA)	LOPEZ DIAZ, JESUS, DS CAZALLA PL:00 PT:01, 30800 CAZALLA-LORCA (MURCIA)	12450	0-12450	CR-05	Huerta regadío	2334	47	24	2405	RURAL	HOJA 8
N-30.0392-0818	28	218	LOPEZ DIAZ, JESUS; DIPUTACION DE CAZALLA PUENTE ALTO 33 30818 CAZALLA-LORCA (MURCIA)	LOPEZ DIAZ, JESUS, DS CAZALLA PL:00 PT:01, 30800 CAZALLA-LORCA (MURCIA)	15740	0-15740	CR-05	Huerta regadío	6225	469	126	6820	RURAL	HOJA 8
N-30.0392-0819	28	215	ALLOZOS PRODUCCIONES S.L., CL GENERAL AZNAR 84, 30850 TOTANA (MURCIA)	ALLOZOS PRODUCCIONES S.L., CL GENERAL AZNAR 84, 30850 TOTANA (MURCIA)	58836	a-15440	VP-07	Parrales regadío	15394	2734	583	18711	RURAL	HOJA 8
						b-26523	VP-07	Parrales regadío	2116	17	42	2175		
						c-5781	VP-06	Parrales regadío	0	0	14	14		
N-30.0392-0820	28	9042	AYUNTAMIENTO DE TOTANA, PZ CONSTITUCION 1 30850 TOTANA (MURCIA)	AYUNTAMIENTO DE TOTANA, PZ CONSTITUCION 1 30850 TOTANA (MURCIA)	5448	0-5448	VT-00	Vía de comunicación de dominio público	362	28	36	426	RURAL	HOJA 8
N-30.0392-0821	28	685	PEREZ ANDREO, MANUEL, AV LORCA 28 ES:1 PL:02 PT:B, 30850 TOTANA (MURCIA)	PEREZ ANDREO, MANUEL, AV LORCA 28 ES:1 PL:02 PT:B, 30850 TOTANA (MURCIA)	24022	0-24022	CR-05	Huerta regadío	671	775	81	1527	RURAL	HOJA 8
N-30.0392-0822	28	214	GEA CARRILLO RESURRECCION, PZ ISIDORO CIERVA 5 ES:5 PL:04 PT:16, 30001 (MURCIA)	GEA CARRILLO RESURRECCION, PZ ISIDORO CIERVA 5 ES:5 PL:04 PT:16, 30001 (MURCIA)	18306	b-17322	VP-01	Labor o labradío regadío sin cultivar	1296	0	8375	9671	RURAL	HOJA 8
N-30.0392-0823	28	9020	AYUNTAMIENTO DE TOTANA, PZ CONSTITUCION 1 30850 TOTANA (MURCIA)	AYUNTAMIENTO DE TOTANA, PZ CONSTITUCION 1 30850 TOTANA (MURCIA)	6231	0-6231	VT-00	Vía de comunicación de dominio público	362	0	0	362	RURAL	HOJA 8
N-30.0392-0824	28	9041	AYUNTAMIENTO DE TOTANA, PZ CONSTITUCION 1 30850 TOTANA (MURCIA)	AYUNTAMIENTO DE TOTANA, PZ CONSTITUCION 1 30850 TOTANA (MURCIA)	2021	0-2021	VT-00	Vía de comunicación de dominio público	300	69	40	409	RURAL	HOJA 8
N-30.0392-0825	28	384	SEGURA PADILLA, FRANCISCO; SEGURA PADILLA, ROSA; DS CAZALLA LORCA, 30800 CAZALLA LORCA (MURCIA)	SEGURA PADILLA, FRANCISCO; SEGURA PADILLA, ROSA; DS CAZALLA LORCA, 30800 CAZALLA LORCA (MURCIA)	25945	0-25945	CR-05	Huerta regadío	1412	2232	133	3777	RURAL	HOJA 8

NÚMERO DE ORDEN	POLÍGONO	PARCELA	TITULAR ACTUAL NOMBRE Y DOMICILIO	TITULAR CATASTRAL NOMBRE Y DOMICILIO	SUPERFICIE CATASTRAL m²	AFECCIONES							NATURALEZA	Nº DE HOJA PLANO DE EXPROPIACIÓN
						SUB	CALIFICACIÓN FISCAL	APROVECHAMIENTO REAL	EXPROPIACIÓN	IMPOSICIÓN SERVIDUMBRE	OCUPACIÓN TEMPORAL	TOTAL		
N-30.0392-0826	28	781	PARRA CANOVAS, MARIA LUISA, AV PABLO IGLESIAS (DE) 91 PL:AT PT:A PARTIJA-SANTA MONICA, 28521 RIVAS-VACIAMADRID (MADRID)	PARRA CANOVAS, MARIA LUISA, AV PABLO IGLESIAS (DE) 91 PL:AT PT:A PARTIJA-SANTA MONICA, 28521 RIVAS-VACIAMADRID (MADRID)	22463	0-22463	CR-05	Huerta regadío	3325	0	10343	13668	RURAL	HOJA 8
N-30.0392-0827	28	383	SEGURA PADILLA, FRANCISCO; DS CAZALLA LORCA, 30800 CAZALLA LORCA (MURCIA)	SEGURA PADILLA, FRANCISCO; DS CAZALLA LORCA, 30800 CAZALLA LORCA (MURCIA)	726	0-726	CR-05	Huerta regadío	0	295	4	299	RURAL	HOJA 8
N-30.0392-0828	28	780	PARRA CANOVAS, MARIA LUISA, AV PABLO IGLESIAS (DE) 91 PL:AT PT:A PARTIJA-SANTA MONICA, 28521 RIVAS-VACIAMADRID (MADRID)	PARRA CANOVAS, MARIA LUISA, AV PABLO IGLESIAS (DE) 91 PL:AT PT:A PARTIJA-SANTA MONICA, 28521 RIVAS-VACIAMADRID (MADRID)	6353	0-6353	CR-05	Huerta regadío	0	695	0	695	RURAL	HOJA 9
N-30.0392-0829	28	1043	DEMARCACION DE CARRETERAS DEL ESTADO, MUR GV ALFONSO X SABIO 6 PL:03 PT:A, 30008 (MURCIA)	DEMARCACION DE CARRETERAS DEL ESTADO, MUR GV ALFONSO X SABIO 6 PL:03 PT:A, 30008 (MURCIA)	1312	0-1312	I-00	Olivos regadío	0	0	626	626	RURAL	HOJA 9
N-30.0392-0830	28	9003	COMUNIDAD AUTONOMA DE LA REGION DE MURCIA, CL TENIENTE FLOMESTA 3, 30001 (MURCIA)	COMUNIDAD AUTONOMA DE LA REGION DE MURCIA, CL TENIENTE FLOMESTA 3, 30001 (MURCIA)	11800	0-11800	VT-00	Vía de comunicación de dominio público	441	0	158	599	RURAL	HOJA 9
N-30.0392-0831	28	9001	DEMARCACION DE CARRETERAS DEL ESTADO, MUR GV ALFONSO X SABIO 6 PL:03 PT:A, 30008 (MURCIA)	DEMARCACION DE CARRETERAS DEL ESTADO, MUR GV ALFONSO X SABIO 6 PL:03 PT:A, 30008 (MURCIA)	262158	0-262158	VT-00	Vía de comunicación de dominio público	3285	378	679	4342	RURAL	HOJA 9
N-30.0392-0832	28	1044	DEMARCACION DE CARRETERAS DEL ESTADO, MUR GV ALFONSO X SABIO 6 PL:03 PT:A, 30008 (MURCIA)	DEMARCACION DE CARRETERAS DEL ESTADO, MUR GV ALFONSO X SABIO 6 PL:03 PT:A, 30008 (MURCIA)	247	0-247	I-00	Huerta regadío sin cultivar	0	0	247	247	RURAL	HOJA 9
N-30.0392-0833	28	211	CANOVAS CLEMENTE, ANTONIO, PZ MIGUEL MARIN 1, 30850 TOTANA (MURCIA)	CANOVAS CLEMENTE, ANTONIO, PZ MIGUEL MARIN 1, 30850 TOTANA (MURCIA)	12837	0-12837	CR-05	Labor o labradío regadío sin cultivar	3535	0	390	3925	RURAL	HOJA 9

NÚMERO DE ORDEN	POLÍGONO	PARCELA	TITULAR ACTUAL NOMBRE Y DOMICILIO	TITULAR CATASTRAL NOMBRE Y DOMICILIO	SUPERFICIE CATASTRAL m²	AFECCIONES							NATURALEZA	Nº DE HOJA PLANO DE EXPROPIACIÓN
						SUB	CALIFICACIÓN FISCAL	APROVECHAMIENTO REAL	EXPROPIACIÓN	IMPOSICIÓN SERVIDUMBRE	OCUPACIÓN TEMPORAL	TOTAL		
N-30.0392-0834	28	783	HDROS. DE ALCARAZ SANCHEZ, ISABEL, AV SANTA EULALIA 65, 30850 TOTANA (MURCIA)	ALCARAZ SANCHEZ, ISABEL, AV SANTA EULALIA 105, 30850 TOTANA (MURCIA)	1219	0-1219	AM-02	Olivos regadío	79	0	0	79	RURAL	HOJA 9
N-30.0392-0835	28	209	GONZALEZ LOPEZ, JUAN ANTONIO, LG DIP.MARCHENA, SANTA GERTR 10, 30815 LORCA (MURCIA)	GONZALEZ LOPEZ, JUAN ANTONIO, LG DIP.MARCHENA, SANTA GERTR 10, 30815 LORCA (MURCIA)	12225	0-12225	CR-05	Huerta regadío	1385	189	112	1686	RURAL	HOJA 9
N-30.0392-0836	28	208	CANOVAS SANCHEZ, DIEGO, CL VENEZUELA 28, 30850 TOTANA (MURCIA)	CANOVAS SANCHEZ, DIEGO, CL VENEZUELA 28, 30850 TOTANA (MURCIA)	8773	0-8773	VP-02	Parrales regadío	674	0	0	674	RURAL	HOJA 9
N-30.0392-0837	28	198	MOLINA GUERAO, MARIA, CL SAN MARTIN 91 PL:02 PT:12, 38001 (SANTA CRUZ DE TENERIFE)	MOLINA GUERAO, MARIA, CL SAN MARTIN 91 PL:02 PT:12, 38001 (SANTA CRUZ DE TENERIFE)	31228	0-31228	CR-05	Labor o labradío regadío	434	0	0	434	RURAL	HOJA 9
N-30.0392-0838	28	207	MULERO BLAZQUEZ, FRANCISCO, CL RASO ANDREO 26, 30850 TOTANA (MURCIA)	MULERO BLAZQUEZ, FRANCISCO, CL RASO ANDREO 26, 30850 TOTANA (MURCIA)	2671	0-2671	CR-05	Agrios regadío	1030	0	0	1030	RURAL	HOJA 9
N-30.0392-0839	28	204	PARRA CANOVAS, MARIA LUISA, AV PABLO IGLESIAS (DE) 91 PL:AT PT:A PARTIJA-SANTA MONICA, 28521 RIVAS-VACIAMADRID (MADRID)	PARRA CANOVAS, MARIA LUISA, AV PABLO IGLESIAS (DE) 91 PL:AT PT:A PARTIJA-SANTA MONICA, 28521 RIVAS-VACIAMADRID (MADRID)	5191	0-5191	CR-05	Labor o labradío regadío sin cultivar	109	0	0	109	RURAL	HOJA 9
N-30.0392-0840	28	205	CANOVAS MARTINEZ, ANDRES, CL SAN ILDEFONSO 60, 30850 TOTANA (MURCIA)	CANOVAS MARTINEZ, ANDRES, CL SAN ILDEFONSO 60, 30850 TOTANA (MURCIA)	2197	0-2197	OR-00	Labor o labradío regadío	1570	51	15	1636	RURAL	HOJA 9
N-30.0392-0841	28	966	DESCONOCIDO	DESCONOCIDO	2314	0-2314	CR-05	Olivos regadío	842	282	73	1197	RURAL	HOJA 9
N-30.0392-0842	27	9001	AYUNTAMIENTO DE TOTANA, PZ CONSTITUCION 1 30850 TOTANA (MURCIA); ADIF GERENCIA DE AREA DE PATRIMONIO Y URBANISMO ESTE CL XÁTIVA, 24 46007 VALENCIA	AYUNTAMIENTO DE TOTANA, PZ CONSTITUCION 1 30850 TOTANA (MURCIA)	98510	0-98510	VT-00	Vía de comunicación de dominio público	12450	944	31	13425	RURAL	HOJA 14

NÚMERO DE ORDEN	POLÍGONO	PARCELA	TITULAR ACTUAL NOMBRE Y DOMICILIO	TITULAR CATASTRAL NOMBRE Y DOMICILIO	SUPERFICIE CATASTRAL m²	AFECCIONES							NATURALEZA	Nº DE HOJA PLANO DE EXPROPIACIÓN
						SUB	CALIFICACIÓN FISCAL	APROVECHAMIENTO REAL	EXPROPIACIÓN	IMPOSICIÓN SERVIDUMBRE	OCUPACIÓN TEMPORAL	TOTAL		
N-30.0392-0843	27	70	CANOVAS MARTINEZ, ANDRES, CL SAN ILDEFONSO 60, 30850 TOTANA (MURCIA)	CANOVAS MARTINEZ, ANDRES, CL SAN ILDEFONSO 60, 30850 TOTANA (MURCIA)	7383	0-7383	CR-05	Huerta regadío sin cultivar	700	0	0	700	RURAL	HOJA 9
N-30.0392-0844	27	72	MARTINEZ JUAN, FRANCISCO, CL ALCANTARILLA 9, 30850 TOTANA (MURCIA)	MARTINEZ JUAN, FRANCISCO, CL ALCANTARILLA 9, 30850 TOTANA (MURCIA)	7638	0-7621	CR-03	Huerta regadío	3232	0	0	3232	RURAL	HOJA 9
N-30.0392-0845	27	436	CANOVAS CANOVAS, DOLORES, CL QUEVEDO 52 ES:1 PL:02, 30850 TOTANA (MURCIA)	CANOVAS CANOVAS, DOLORES, CL QUEVEDO 52 ES:1 PL:02, 30850 TOTANA (MURCIA)	4377	0-4377	VP-01	Huerta regadío	581	0	0	581	RURAL	HOJA 9
N-30.0392-0846	27	73	CANOVAS CANOVAS, DOLORES, CL QUEVEDO 52 ES:1 PL:02, 30850 TOTANA (MURCIA)	CANOVAS CANOVAS, DOLORES, CL QUEVEDO 52 ES:1 PL:02, 30850 TOTANA (MURCIA)	5311	0-5311	VP-01	Huerta regadío	776	0	0	776	RURAL	HOJA 10
N-30.0392-0847	27	444	ROSA ZAMORA, ANTONIO, CL ALEDO DE 3, 30850 TOTANA (MURCIA)	ROSA ZAMORA, ANTONIO, CL ALEDO DE 3, 30850 TOTANA (MURCIA)	3631	0-3631	AR-00	Parrales regadío	1620	3	0	1623	RURAL	HOJA 10
N-30.0392-0848	27	74	ROSA ZAMORA, ANTONIO, CL ALEDO DE 3, 30850 TOTANA (MURCIA)	ROSA ZAMORA, ANTONIO, CL ALEDO DE 3, 30850 TOTANA (MURCIA)	5338	0-5338	AR-00	Parrales regadío	90	0	0	90	RURAL	HOJA 10
N-30.0392-0849	27	75	ROSA ZAMORA, ANTONIO, CL ALEDO DE 3, 30850 TOTANA (MURCIA)	ROSA ZAMORA, ANTONIO, CL ALEDO DE 3, 30850 TOTANA (MURCIA)	3235	0-3235	AR-00	Parrales regadío	2158	0	0	2158	RURAL	HOJA 10
N-30.0392-0850	27	443	ROSA ZAMORA, ANTONIO, CL ALEDO DE 3, 30850 TOTANA (MURCIA)	ROSA ZAMORA, ANTONIO, CL ALEDO DE 3, 30850 TOTANA (MURCIA)	407	0-407	AR-00	Parrales regadío	299	0	0	299	RURAL	HOJA 10
N-30.0392-0851	27	78	ROSA ZAMORA, ANTONIO, CL ALEDO DE 3, 30850 TOTANA (MURCIA)	ROSA ZAMORA, ANTONIO, CL ALEDO DE 3, 30850 TOTANA (MURCIA)	14524	b-28	I-00	Improductivo	28	0	0	28	RURAL	HOJA 10
						c-1182	E-00	Improductivo	977	46	0	1023		
						d-11666	VP-01	Parrales regadío	9538	0	0	9538		

NÚMERO DE ORDEN	POLÍGONO	PARCELA	TITULAR ACTUAL NOMBRE Y DOMICILIO	TITULAR CATASTRAL NOMBRE Y DOMICILIO	SUPERFICIE CATASTRAL m²	AFECCIONES							NATURALEZA	Nº DE HOJA PLANO DE EXPROPIACIÓN
						SUB	CALIFICACIÓN FISCAL	APROVECHAMIENTO REAL	EXPROPIACIÓN	IMPOSICIÓN SERVIDUMBRE	OCUPACIÓN TEMPORAL	TOTAL		
N-30.0392-0852	27	76	CANOVAS RUIZ, ANTONIO, CL MIGUEL DE CERVANTES 2, 30850 TOTANA (MURCIA)	CANOVAS RUIZ, ANTONIO, CL MIGUEL DE CERVANTES 2, 30850 TOTANA (MURCIA)	2770	0-2770	CR-05	Huerta regadío	49	0	0	49	RURAL	HOJA 10
N-30.0392-0853	27	77	CANOVAS RUIZ, ANTONIO, CL MIGUEL DE CERVANTES 2, 30850 TOTANA (MURCIA)	CANOVAS RUIZ, ANTONIO, CL MIGUEL DE CERVANTES 2, 30850 TOTANA (MURCIA)	4915	0-4915	CR-05	Huerta regadío	3841	0	0	3841	RURAL	HOJA 10
N-30.0392-0854	27	9011	AYUNTAMIENTO DE TOTANA, PZ CONSTITUCION 1 30850 TOTANA (MURCIA)	AYUNTAMIENTO DE TOTANA, PZ CONSTITUCION 1 30850 TOTANA (MURCIA)	6439	0-6439	VT-00	Vía de comunicación de dominio público	929	21	8	958	RURAL	HOJA 10
N-30.0392-0855	27	214	MONTES TORROGLOSA, FRANCISCO JAVIER, CL BRASIL 12, 30850 TOTANA (MURCIA)	MONTES TORROGLOSA, FRANCISCO JAVIER, CL BRASIL 12, 30850 TOTANA (MURCIA)	5525	0-5525	VP-01	Agrios regadío	126	0	0	126	RURAL	HOJA 10
N-30.0392-0856	27	215	LOPEZ Y ANDREO AGRICOLA SL, CL PASEO DE LA CERAMICA 1 PL:02 PT:A, 30850 TOTANA (MURCIA)	LOPEZ Y ANDREO AGRICOLA SL, CL PASEO DE LA CERAMICA 1 PL:02 PT:A, 30850 TOTANA (MURCIA)	21541	a-16574	VP-02	Huerta regadío	3051	0	0	3051	RURAL	HOJA 10
N-30.0392-0857	27	80	SEGURA PADILLA, FRANCISCO; DS CAZALLA LORCA, 30800 CAZALLA LORCA (MURCIA)	SEGURA PADILLA, FRANCISCO; DS CAZALLA LORCA, 30800 CAZALLA LORCA (MURCIA)	10445	0-10445	CR-05	Huerta regadío sin cultivar	3127	41	16	3184	RURAL	HOJA 10
N-30.0392-0858	27	9013	AYUNTAMIENTO DE TOTANA, PZ CONSTITUCION 1 30850 TOTANA (MURCIA)	AYUNTAMIENTO DE TOTANA, PZ CONSTITUCION 1 30850 TOTANA (MURCIA)	6332	0-6332	VT-00	Vía de comunicación de dominio público	50	81	23	154	RURAL	HOJA 10
N-30.0392-0859	27	9012	MINISTERIO DE AGRICULTURA PESCA Y ALIMENTACION, PS INFANTA ISABEL 1, 28014 (MADRID)	MINISTERIO DE AGRICULTURA PESCA Y ALIMENTACION, PS INFANTA ISABEL 1, 28014 (MADRID)	51528	0-51528	HG-00	Hidrografía natural (río,laguna,arroyo.)	988	4	14	1006	RURAL	HOJA 10
N-30.0392-0860	27	515	CANOVAS GARCIA, MELCHOR, CL MENENDEZ PELAYO 33, 30850 TOTANA (MURCIA)	CANOVAS GARCIA, MELCHOR, CL MENENDEZ PELAYO 35, 30850 TOTANA (MURCIA)	580	0-580	CR-05	Huerta regadío	496	12	10	518	RURAL	HOJA 10
N-30.0392-0861	27	223	MARTINEZ FERNANDEZ, MATILDE, CR ALCANTARILLA 200 PL:01 PT:01 NONDUERMAS, 30166 (MURCIA)	MARTINEZ FERNANDEZ, MATILDE, CR ALCANTARILLA 200 PL:01 PT:01 NONDUERMAS, 30166 (MURCIA)	6217	0-6217	CR-05	Huerta regadío	4013	36	21	4070	RURAL	HOJA 10

NÚMERO DE ORDEN	POLÍGONO	PARCELA	TITULAR ACTUAL NOMBRE Y DOMICILIO	TITULAR CATASTRAL NOMBRE Y DOMICILIO	SUPERFICIE CATASTRAL m²	AFECCIONES							NATURALEZA	Nº DE HOJA PLANO DE EXPROPIACIÓN
						SUB	CALIFICACIÓN FISCAL	APROVECHAMIENTO REAL	EXPROPIACIÓN	IMPOSICIÓN SERVIDUMBRE	OCUPACIÓN TEMPORAL	TOTAL		
N-30.0392-0862	27	222	MARTINEZ FERNANDEZ, MATILDE, CR ALCANTARILLA 200 PL:01 PT:01 NONDUERMAS, 30166 (MURCIA)	MARTINEZ FERNANDEZ, MATILDE, CR ALCANTARILLA 200 PL:01 PT:01 NONDUERMAS, 30166 (MURCIA)	935	0-935	CR-05	Huerta regadío	29	0	0	29	RURAL	HOJA 10
N-30.0392-0863	27	224	MORENO VIVANCOS, MARTIN, CL SALITRE 32, 30850 TOTANA (MURCIA)	MORENO VIVANCOS, MARTIN, CL SALITRE 32, 30850 TOTANA (MURCIA)	4716	0-4716	VP-01	Huerta regadío y olivos	2085	15	21	2121	RURAL	HOJA 10
N-30.0392-0864	27	457	MORENO VIVANCOS, MARTIN, CL SALITRE 32, 30850 TOTANA (MURCIA)	MORENO VIVANCOS, MARTIN, CL SALITRE 32, 30850 TOTANA (MURCIA)	6589	0-6589	VP-01	Huerta regadío	1890	138	57	2085	RURAL	HOJA 10
N-30.0392-0865	27	551	CANOVAS LORCA, MARIA MERCEDES, PS ALAMEDA 7 ES:E PL:02 PT:A, 04600 HUERCAL-OVERA (ALMERIA)	CANOVAS LORCA, MARIA MERCEDES, PS ALAMEDA 7 ES:E PL:02 PT:A, 04600 HUERCAL-OVERA (ALMERIA)	4565	0-4565	CR-05	Huerta regadío	1189	0	0	1189	RURAL	HOJA 10
N-30.0392-0866	27	552	CANOVAS LORCA, JOAQUIN, AV LORCA 18, 30850 TOTANA (MURCIA)	CANOVAS LORCA, JOAQUIN, AV LORCA 18, 30850 TOTANA (MURCIA)	4565	0-4565	CR-05	Huerta regadío	1145	0	0	1145	RURAL	HOJA 10
N-30.0392-0867	27	227	RUIZ CAYUELA, JOSE ANTONIO, CL JOSE ALARCON 9, 30850 TOTANA (MURCIA)	RUIZ CAYUELA, JOSE ANTONIO, CL JOSE ALARCON 9, 30850 TOTANA (MURCIA)	13572	0-13410	VP-01	Parrales regadío	1089	57	53	1199	RURAL	HOJA 10
N-30.0392-0868	27	228	RUIZ PEREZ, FRANCISCA; SANCHEZ CANOVAS, JUAN; CL SAN FRANCISCO 8, 30850 TOTANA (MURCIA)	RUIZ PEREZ, FRANCISCA; SANCHEZ CANOVAS, JUAN; CL SAN FRANCISCO 8, 30850 TOTANA (MURCIA)	16831	0-16694	VP-01	Labor regadío sin cultivar	3748	254	71	4073	RURAL	HOJA 10
N-30.0392-0869	27	418	MARTINEZ GALINDO, MIGUEL; AV JUAN CARLOS I 111 BAJO 30850 TOTANA (MURCIA)	CANOVAS CANOVAS, FIDEL; CANOVAS CANOVAS, MARIA JOSEFA; CL SANTA BARBARA 9 ES:1 PL:03 PT:J, 30850 TOTANA (MURCIA)	11181	0-11181	CR-05	Parrales regadío	2962	409	111	3482	RURAL	HOJA 10
N-30.0392-0870	27	231	SANCHEZ CANOVAS, JUAN, CL SAN FRANCISCO 8, 30850 TOTANA (MURCIA)	SANCHEZ CANOVAS, JUAN, CL SAN FRANCISCO 8, 30850 TOTANA (MURCIA)	3628	a-3077	VP-01	Labor regadío sin cultivar	328	14	17	359	RURAL	HOJA 10

NÚMERO DE ORDEN	POLÍGONO	PARCELA	TITULAR ACTUAL NOMBRE Y DOMICILIO	TITULAR CATASTRAL NOMBRE Y DOMICILIO	SUPERFICIE CATASTRAL m²	AFECCIONES							NATURALEZA	Nº DE HOJA PLANO DE EXPROPIACIÓN
						SUB	CALIFICACIÓN FISCAL	APROVECHAMIENTO REAL	EXPROPIACIÓN	IMPOSICIÓN SERVIDUMBRE	OCUPACIÓN TEMPORAL	TOTAL		
N-30.0392-0871	27	232	CAYUELA MARTINEZ, ALFONSO, CL SANTIAGO 2, 30850 TOTANA (MURCIA)	CAYUELA MARTINEZ, ALFONSO, CL SANTIAGO 2, 30850 TOTANA (MURCIA)	24995	a-23512	VP-01	Parrales regadío	4863	31	13	4907	RURAL	HOJA 10
N-30.0392-0872	27	235	MUÑOZ BARQUEROS, ANA, CL EL SALVADOR 5, 30850 TOTANA (MURCIA)	MUÑOZ BARQUEROS, ANA, CL EL SALVADOR 5, 30850 TOTANA (MURCIA)	31495	a-6004	I-00	Olivos regadío	1568	146	53	1767	RURAL	HOJA 11
						b-25491	CR-05	Huerta regadío	10415	965	228	11608		
N-30.0392-0873	27	9009	AYUNTAMIENTO DE TOTANA, PZ CONSTITUCION 1 30850 TOTANA (MURCIA)	AYUNTAMIENTO DE TOTANA, PZ CONSTITUCION 1 30850 TOTANA (MURCIA)	8806	0-8806	VT-00	Vía de comunicación de dominio público	1199	75	77	1351	RURAL	HOJA 11
N-30.0392-0874	27	105	RUIZ FERNANDEZ, DIEGO, CL LOS RUICES 20 BL:A, 30816 LA HOYA LORCA (MURCIA)	RUIZ FERNANDEZ, DIEGO, CL LOS RUICES 20 BL:A, 30816 LA HOYA LORCA (MURCIA)	10786	0-10786	CR-05	Huerta regadío	647	406	70	1123	RURAL	HOJA 11
N-30.0392-0875	27	571	COMUNIDAD AUTONOMA DE LA REGION DE MURCIA, CL TENIENTE FLOMESTA 3, 30001 (MURCIA)	COMUNIDAD AUTONOMA DE LA REGION DE MURCIA, CL TENIENTE FLOMESTA 3, 30001 (MURCIA)	30209	0-30209	CR-05	Parrales regadío	1940	633	147	2720	RURAL	HOJA 11
N-30.0392-0876	27	9010	AYUNTAMIENTO DE TOTANA, PZ CONSTITUCION 1 30850 TOTANA (MURCIA)	AYUNTAMIENTO DE TOTANA, PZ CONSTITUCION 1 30850 TOTANA (MURCIA)	2546	0-2546	VT-00	Vía de comunicación de dominio público	2292	0	0	2292	RURAL	HOJA 11
N-30.0392-0877	27	236	COMUNIDAD AUTONOMA DE LA REGION DE MURCIA, CL TENIENTE FLOMESTA 3, 30001 (MURCIA)	COMUNIDAD AUTONOMA DE LA REGION DE MURCIA, CL TENIENTE FLOMESTA 3, 30001 (MURCIA)	19154	a-18079	CR-05	Huerta regadío	7875	1309	344	9528	RURAL	HOJA 11
N-30.0392-0878	27	237	CAYUELA MARTINEZ, ALFONSO, CL SANTIAGO 2, 30850 TOTANA (MURCIA)	CAYUELA MARTINEZ, ALFONSO, CL SANTIAGO 2, 30850 TOTANA (MURCIA)	40587	b-20610	VP-01	Olivos regadío	5553	63	47	5663	RURAL	HOJA 11
						c-5135	I-00	Improductivo	705	216	30	951		
N-30.0392-0880	27	238	CAYUELA MARTINEZ, ALFONSO, CL SANTIAGO 2, 30850 TOTANA (MURCIA)	CAYUELA MARTINEZ, ALFONSO, CL SANTIAGO 2, 30850 TOTANA (MURCIA)	33245	c-21676	CR-05	Labor o labradío regadío sin cultivar	5795	929	218	6942	RURAL	HOJA 11

NÚMERO DE ORDEN	POLÍGONO	PARCELA	TITULAR ACTUAL NOMBRE Y DOMICILIO	TITULAR CATASTRAL NOMBRE Y DOMICILIO	SUPERFICIE CATASTRAL m²	AFECCIONES							NATURALEZA	Nº DE HOJA PLANO DE EXPROPIACIÓN
						SUB	CALIFICACIÓN FISCAL	APROVECHAMIENTO REAL	EXPROPIACIÓN	IMPOSICIÓN SERVIDUMBRE	OCUPACIÓN TEMPORAL	TOTAL		
N-30.0392-0881	27	239	CAYUELA MARTINEZ, ALFONSO, CL SANTIAGO 2, 30850 TOTANA (MURCIA)	CAYUELA MARTINEZ, ALFONSO, CL SANTIAGO 2, 30850 TOTANA (MURCIA)	20141	c-2060	E-00	Labor o labradío regadío sin cultivar	30	24	23	77	RURAL	HOJA 11
						g-16397	CR-05	Labor o labradío regadío sin cultivar	4852	535	143	5530		
N-30.0392-0882	27	442	NICHOLS STEPHEN, PZ NUEVA 4, 30170 MULA (MURCIA)	NICHOLS STEPHEN, PZ NUEVA 4, 30170 MULA (MURCIA)	2391	0-2391	AR-00	Almendro regadío	5	34	30	69	RURAL	HOJA 11
N-30.0392-0883	27	240	RUIZ PAREDES, ANTONIO, CL DAMIAN LOPEZ 7, 30850 TOTANA (MURCIA)	RUIZ PAREDES, ANTONIO, CL DAMIAN LOPEZ 7, 30850 TOTANA (MURCIA)	13245	0-13245	VP-01	Parrales regadío	3231	138	46	3415	RURAL	HOJA 11
N-30.0392-0884	27	242	LOPEZ LOPEZ, ANTONIO, CL MONJA 42, 30850 TOTANA (MURCIA)	LOPEZ LOPEZ, ANTONIO, CL MONJA 42, 30850 TOTANA (MURCIA)	2856	0-2856	CR-05	Huerta regadío	1635	5	11	1651	RURAL	HOJA 11
N-30.0392-0885	27	241	LOPEZ LOPEZ, VICENTE, CL PARRAS 19, 30850 TOTANA (MURCIA)	LOPEZ LOPEZ, VICENTE, CL PARRAS 19, 30850 TOTANA (MURCIA)	2863	0-2863	CR-05	Huerta regadío	848	4	8	860	RURAL	HOJA 11
N-30.0392-0886	27	114	BENITEZ URREA, ALFONSO, CR NACIONAL 340 45, 30816 LORCA (MURCIA)	BENITEZ URREA, ALFONSO, CR NACIONAL 340 45, 30816 LORCA (MURCIA)	15310	0-15310	CR-05	Huerta regadío	2244	872	0	3116	RURAL	HOJA 12
N-30.0392-0887	27	116	AGRICOLA SANTA EULALIA SL, PB LEBOR, 30850 LEBOR-TOTANA (MURCIA)	AGRICOLA SANTA EULALIA SL, PB LEBOR, 30850 LEBOR-TOTANA (MURCIA)	37532	0-37532	CR-05	Huerta regadío	6025	3668	204	9897	RURAL	HOJA 12
N-30.0392-0888	27	250	CANOVAS GARCIA, MARIA GERTRUDIS, CL ALCALDE SANCHEZ GUEVARA 19, 30850 TOTANA (MURCIA)	CANOVAS GARCIA, MARIA GERTRUDIS, CL ALCALDE SANCHEZ GUEVARA 19, 30850 TOTANA (MURCIA)	9026	a-933	OR-00	Olivos regadío	114	22	17	153	RURAL	HOJA 12
						b-8093	CR-05	Huerta regadío sin cultivar	919	0	0	919		
N-30.0392-0889	27	118	GALINDO GUIRAO, MIGUEL; GALINDO GUIRAO, PEDRO ANTONIO; GALINDO GUIRAO, JOSE; GALINDO GUIRAO, MARIA ANTONIA; GALINDO GUIRAO, JUANA; GALINDO GUIRAO, ROSA; CL SAN FRANCISCO ASIS 1 ES:1 PL:01 PT:C, 30850 TOTANA (MURCIA)	GALINDO GUIRAO, MIGUEL; GALINDO GUIRAO, PEDRO ANTONIO; GALINDO GUIRAO, JOSE; GALINDO GUIRAO, MARIA ANTONIA; GALINDO GUIRAO, JUANA; GALINDO GUIRAO, ROSA; CL SAN FRANCISCO ASIS 1 ES:1 PL:01 PT:C, 30850 TOTANA (MURCIA)	8699	a-1041	OR-00	Olivos regadío	259	311	18	588	RURAL	HOJA 12
						b-7658	CR-05	Huerta regadío	1388	1914	4	3306		

NÚMERO DE ORDEN	POLÍGONO	PARCELA	TITULAR ACTUAL NOMBRE Y DOMICILIO	TITULAR CATASTRAL NOMBRE Y DOMICILIO	SUPERFICIE CATASTRAL m²	AFECCIONES							NATURALEZA	Nº DE HOJA PLANO DE EXPROPIACIÓN
						SUB	CALIFICACIÓN FISCAL	APROVECHAMIENTO REAL	EXPROPIACIÓN	IMPOSICIÓN SERVIDUMBRE	OCUPACIÓN TEMPORAL	TOTAL		
N-30.0392-0890	D02706600XG37E0001GY		GALINDO GUIRAO, MIGUEL; GALINDO GUIRAO, PEDRO ANTONIO; GALINDO GUIRAO, JOSE; GALINDO GUIRAO, MARIA ANTONIA; GALINDO GUIRAO, JUANA; GALINDO GUIRAO, ROSA; CL SAN FRANCISCO ASIS 1 ES:1 PL:01 PT:C, 30850 TOTANA (MURCIA)	GALINDO GUIRAO, MIGUEL; GALINDO GUIRAO, PEDRO ANTONIO; GALINDO GUIRAO, JOSE; GALINDO GUIRAO, MARIA ANTONIA; GALINDO GUIRAO, JUANA; GALINDO GUIRAO, ROSA; CL SAN FRANCISCO ASIS 1 ES:1 PL:01 PT:C, 30850 TOTANA (MURCIA)	412			Residencial	159	0	0	159	URBANIZADO	HOJA 12
N-30.0392-0891	27	119	COOP AGRARIA LOMO DE LA RICA SCL, CL UVICA 6 PL:01 PT:C, 30850 TOTANA (MURCIA)	COOP AGRARIA LOMO DE LA RICA SCL, CL UVICA 6 PL:01 PT:C, 30850 TOTANA (MURCIA)	24716	c-13665	CR-05	Labor o labradío regadío sin cultivar	2557	1257	68	3882	RURAL	HOJA 12
N-30.0392-0892	27	120	LOPEZ RUZAFA, MARIA, CL BARBADOS 12, 30850 TOTANA (MURCIA)	LOPEZ RUZAFA, MARIA, CL BARBADOS 12, 30850 TOTANA (MURCIA)	24889	0-22745	CR-05	Huerta regadío	4333	1606	127	6066	RURAL	HOJA 12
N-30.0392-0893	27	121	LOPEZ GUERAO, JOSE MARIA, CL JUAN XXIII 13, 30850 TOTANA (MURCIA)	LOPEZ GUERAO, JOSE MARIA, CL JUAN XXIII 13, 30850 TOTANA (MURCIA)	9256	0-9256	CR-05	Huerta regadío	1806	1450	164	3420	RURAL	HOJA 12
N-30.0392-0894	27	414	LOPEZ RUZAFA, MARIA, CL BARBADOS 12, 30850 TOTANA (MURCIA)	LOPEZ RUZAFA, MARIA, CL BARBADOS 12, 30850 TOTANA (MURCIA)	10629	0-10629	CR-05	Huerta regadío	2651	1187	126	3964	RURAL	HOJA 12
N-30.0392-0895	27	123	ALCARAZ CANOVAS, RAMON, CL SOL 1, 30850 TOTANA (MURCIA)	ALCARAZ CANOVAS, RAMON, CL SOL 1, 30850 TOTANA (MURCIA)	11059	0-11059	CR-05	Huerta regadío	2477	470	133	3080	RURAL	HOJA 12
N-30.0392-0896	27	575	MARTINEZ MARTINEZ, PEDRO, CL SAN COSME 4, 30850 TOTANA (MURCIA)	MARTINEZ MARTINEZ, PEDRO, CL SAN COSME 4, 30850 TOTANA (MURCIA)	7932	0-7932	VP-01	Parrales regadío	468	4224	31	4723	RURAL	HOJA 13
N-30.0392-0897	27	122	ALCARAZ CANOVAS, RAMON, CL SOL 1, 30850 TOTANA (MURCIA)	ALCARAZ CANOVAS, RAMON, CL SOL 1, 30850 TOTANA (MURCIA)	13877	0-13877	CR-05	Huerta regadío	7	58	32	97	RURAL	HOJA 12

NÚMERO DE ORDEN	POLÍGONO	PARCELA	TITULAR ACTUAL NOMBRE Y DOMICILIO	TITULAR CATASTRAL NOMBRE Y DOMICILIO	SUPERFICIE CATASTRAL m²	AFECCIONES							NATURALEZA	Nº DE HOJA PLANO DE EXPROPIACIÓN
						SUB	CALIFICACIÓN FISCAL	APROVECHAMIENTO REAL	EXPROPIACIÓN	IMPOSICIÓN SERVIDUMBRE	OCUPACIÓN TEMPORAL	TOTAL		
N-30.0392-0898	27	9002	AYUNTAMIENTO DE TOTANA, PZ CONSTITUCION 1 30850 TOTANA (MURCIA); ADIF GERENCIA DE AREA DE PATRIMONIO Y URBANISMO ESTE CL XÁTIVA, 24 46007 VALENCIA	AYUNTAMIENTO DE TOTANA, PZ CONSTITUCION 1 30850 TOTANA (MURCIA)	18301	0-18301	VT-00	Vía de comunicación de dominio público	1815	98	7	1920	RURAL	HOJA 13
N-30.0392-0899	27	124	PACO MUÑOZ, JOSE, AV JUAN CARLOS I 22, 30850 TOTANA (MURCIA)	PACO MUÑOZ, JOSE, AV JUAN CARLOS I 22, 30850 TOTANA (MURCIA)	10429	0-10429	VP-01	Huerta regadío	1948	1283	202	3433	RURAL	HOJA 13
N-30.0392-0900	27	253	MIRAS MIRAS, CATALINA; LOPEZ MIRAS, MARIA; LOPEZ MIRAS, SEBASTIANA; LOPEZ MIRAS, MARIA JOSEFA; LOPEZ MIRAS, FRANCISCA CL COLOMBIA 9, 30850 TOTANA (MURCIA)	LOPEZ SANCHEZ, FRANCISCO, CL COLOMBIA 9, 30850 TOTANA (MURCIA)	20005	0-20005	CR-05	Huerta regadío	320	2363	430	3113	RURAL	HOJA 13
N-30.0392-0901	27	125	GARCIA CANOVAS, JUSTO; GARCIA CANOVAS, ANDRES; GARCIA CANOVAS, ESTEBAN; CL RAMBLA DE LA SANTA 9 ES:A PL:01 PT:C, 30850 TOTANA (MURCIA)	GARCIA CANOVAS, JUSTO; GARCIA CANOVAS, ANDRES; GARCIA CANOVAS, ESTEBAN; CL RAMBLA DE LA SANTA 9 ES:A PL:01 PT:C, 30850 TOTANA (MURCIA)	5465	0-5465	VP-01	Huerta regadío	5314	118	15	5447	RURAL	HOJA 13
N-30.0392-0902	27	128	VIRSA S.COOP L PB LEBOR SALIDA N 609 30850 TOTANA (MURCIA); ADIF GERENCIA DE AREA DE PATRIMONIO Y URBANISMO ESTE CL XÁTIVA, 24 46007 VALENCIA	VIRSA S.COOP L PB LEBOR SALIDA N 609 30850 TOTANA (MURCIA)	60398	a-55581	VP-02	Parrales regadío	9664	2451	371	12486	RURAL	HOJA 13
						b-1559	I-00	Parrales regadío	502	0	0	502		
N-30.0392-0903	27	419	GARCIA MOYA ISABEL, -- LEBOR ALTO, 30850 TOTANA (MURCIA)	GARCIA MOYA ISABEL, -- LEBOR ALTO, 30850 TOTANA (MURCIA)	1746	0-1746	AM-01	Almendro secano	1674	40	0	1714	RURAL	HOJA 13

NÚMERO DE ORDEN	POLÍGONO	PARCELA	TITULAR ACTUAL NOMBRE Y DOMICILIO	TITULAR CATASTRAL NOMBRE Y DOMICILIO	SUPERFICIE CATASTRAL m²	AFECCIONES							NATURALEZA	Nº DE HOJA PLANO DE EXPROPIACIÓN
						SUB	CALIFICACIÓN FISCAL	APROVECHAMIENTO REAL	EXPROPIACIÓN	IMPOSICIÓN SERVIDUMBRE	OCUPACIÓN TEMPORAL	TOTAL		
N-30.0392-0904	27	420	DIAZ GARCIA, JOSEFA CL REAL 20 ES:1 PL:02 PT:B 30850 TOTANA (MURCIA); ADIF GERENCIA DE AREA DE PATRIMONIO Y URBANISMO ESTE CL XÁTIVA, 24 46007 VALENCIA	DIAZ GARCIA, JOSEFA CL REAL 20 ES:1 PL:02 PT:B 30850 TOTANA (MURCIA)	3932	0-3932	CR-05	Huerta regadío sin cultivar	1368	410	136	1914	RURAL	HOJA 13
N-30.0392-0905	27	126	GARCIA MOYA, ISABEL LEBOR ALTO 30850 TOTANA (MURCIA); ADIF GERENCIA DE AREA DE PATRIMONIO Y URBANISMO ESTE CL XÁTIVA, 24 46007 VALENCIA	GARCIA MOYA, ISABEL LEBOR ALTO 30850 TOTANA (MURCIA)	3011	0-3011	OR-00	Almendros regadío	60	2	22	84	RURAL	HOJA 13
N-30.0392-0906	27	265	ROSA GOMEZ, JUANA MANUELA, CL SAN ILDEFONSO 52, 30850 TOTANA (MURCIA)	ROSA GOMEZ, JUANA MANUELA, CL SAN ILDEFONSO 52, 30850 TOTANA (MURCIA)	10895	a-7478	VP-01	Parrales regadío	719	0	0	719	RURAL	HOJA 13
						b-1616	AR-00	Huerta regadío	191	0	0	191		
						c-1129	E-00	Improductivo	937	0	0	937		
N-30.0392-0907	27	129	GUTIERREZ SERRET, RAMON MARIA; SERRET MURGA, MARIA CARMEN; MORALES GARCIA, JESUS MANUEL; CL ALCALA 133 ES:1 PL:05 PT:D, 28009 (MADRID)	GUTIERREZ SERRET, RAMON MARIA; SERRET MURGA, MARIA CARMEN; MORALES GARCIA, JESUS MANUEL; CL ALCALA 133 ES:1 PL:05 PT:D, 28009 (MADRID)	5023	0-5023	AR-00	Labor o labradío regadío sin cultivar	913	0	0	913	RURAL	HOJA 13
N-30.0392-0908	27	130	MARTINEZ LORCA, ROSARIO; CL SAN CRISTOBAL 23 PL:00 PT:A, 30850 TOTANA (MURCIA)	MARTINEZ LORCA, ROSARIO; CL SAN CRISTOBAL 23 PL:00 PT:A, 30850 TOTANA (MURCIA)	4885	0-4885	AR-00	Labor o labradío regadío sin cultivar	923	0	0	923	RURAL	HOJA 13
N-30.0392-0909	27	133	PEREZ AZNAR, JOSE, PB ALBERCA CL LOS PAJAROS 7, 30150 (MURCIA)	PEREZ AZNAR, JOSE, PB ALBERCA CL LOS PAJAROS 7, 30150 (MURCIA)	10341	0-10341	CR-05	Almendro regadío	2467	50	24	2541	RURAL	HOJA 13
N-30.0392-0910	27	131	MARTINEZ LORCA, ROSARIO; MARTINEZ GOMEZ, FRANCISCO; CL SAN CRISTOBAL 23 PL:00 PT:A, 30850 TOTANA (MURCIA)	MARTINEZ LORCA, ROSARIO; MARTINEZ GOMEZ, FRANCISCO; CL SAN CRISTOBAL 23 PL:00 PT:A, 30850 TOTANA (MURCIA)	3532	0-3532	CR-05	Labor o labradío regadío sin cultivar	473	0	0	473	RURAL	HOJA 13

NÚMERO DE ORDEN	POLÍGONO	PARCELA	TITULAR ACTUAL NOMBRE Y DOMICILIO	TITULAR CATASTRAL NOMBRE Y DOMICILIO	SUPERFICIE CATASTRAL m²	AFECCIONES							NATURALEZA	Nº DE HOJA PLANO DE EXPROPIACIÓN
						SUB	CALIFICACIÓN FISCAL	APROVECHAMIENTO REAL	EXPROPIACIÓN	IMPOSICIÓN SERVIDUMBRE	OCUPACIÓN TEMPORAL	TOTAL		
N-30.0392-0911	27	455	BIOSELECTA 2012 SDAD COOP, CL IBIZA 7 PL:1 PT:B, 30850 TOTANA (MURCIA)	BIOSELECTA 2012 SDAD COOP, CL IBIZA 7 PL:1 PT:B, 30850 TOTANA (MURCIA)	5013	a-1437	OR-00	Huerta regadío	445	16	20	481	RURAL	HOJA 13
						b-3576	CR-05	Huerta regadío	1323	0	0	1323		
N-30.0392-0912	27	137	CARRICONDO ORTIZ, JUAN, CL CHILE 4, 30850 TOTANA (MURCIA)	CARRICONDO ORTIZ, JUAN, CL CHILE 4, 30850 TOTANA (MURCIA)	7621	0-7621	VP-01	Parrales regadío	2281	0	0	2281	RURAL	HOJA 13
N-30.0392-0913	27	138	CARRICONDO ORTIZ, JUAN, CL CHILE 4, 30850 TOTANA (MURCIA)	CARRICONDO ORTIZ, JUAN, CL CHILE 4, 30850 TOTANA (MURCIA)	31803	a-7378	VP-01	Parrales regadío	2258	0	0	2258	RURAL	HOJA 13
N-30.0392-0914	27	139	MELLADO RUIZ, ANTONIA, CL MIGUEL HERNANDEZ 32, 30850 TOTANA (MURCIA)	MELLADO RUIZ, ANTONIA, CL MIGUEL HERNANDEZ 32, 30850 TOTANA (MURCIA)	11480	0-11480	CR-05	Huerta regadío	138	0	0	138	RURAL	HOJA 13
N-30.0392-0915	27	141	ABELLANEDA MOYA, MARIA, PB LA HOYA, 30816 LORCA (MURCIA)	ABELLANEDA MOYA, MARIA, PB LA HOYA, 30816 LORCA (MURCIA)	7121	0-7121	CR-05	Huerta regadío	2935	58	36	3029	RURAL	HOJA 13
N-30.0392-0916	27	140	CONSORCIO UNIDO 2002 SL, CL PRESBITERO RODRIGUEZ CABR 3 BL:A, 30850 TOTANA (MURCIA)	CONSORCIO UNIDO 2002 SL, CL PRESBITERO RODRIGUEZ CABR 3 BL:A, 30850 TOTANA (MURCIA)	2660	0-2660	CR-05	Huerta regadío	237	6	10	253	RURAL	HOJA 13
N-30.0392-0917	27	274	ALVAREZ VERA, FRANCISCO ASIS; ALVAREZ VERA, MARIA IGNACIA; ALVAREZ VERA, MARIA LOURDES AV ALMIRANTE LOAYSA 6 ES:1 PL:-1 PT:06 30007 (MURCIA); ADIF GERENCIA DE AREA DE PATRIMONIO Y URBANISMO ESTE CL XÁTIVA, 24 46007 VALENCIA	ALVAREZ VERA, FRANCISCO ASIS; ALVAREZ VERA, MARIA IGNACIA; ALVAREZ VERA, MARIA LOURDES AV ALMIRANTE LOAYSA 6 ES:1 PL:-1 PT:06 30007 (MURCIA)	47441	0-47441	CR-05	Huerta regadío	984	36	17	1037	RURAL	HOJA 14
N-30.0392-0918	27	275	MARTINEZ GARCIA, ANTONIO CM PARTIDOR MORALES TIATA 30800 LORCA (MURCIA); ADIF GERENCIA DE AREA DE PATRIMONIO Y URBANISMO ESTE CL XÁTIVA, 24 46007 VALENCIA	MARTINEZ GARCIA, ANTONIO CM PARTIDOR MORALES TIATA 30800 LORCA (MURCIA)	16919	0-16919	CR-05	Labor o labradío regadío sin cultivar	116	485	99	700	RURAL	HOJA 14

NÚMERO DE ORDEN	POLÍGONO	PARCELA	TITULAR ACTUAL NOMBRE Y DOMICILIO	TITULAR CATASTRAL NOMBRE Y DOMICILIO	SUPERFICIE CATASTRAL m²	AFECCIONES							NATURALEZA	Nº DE HOJA PLANO DE EXPROPIACIÓN
						SUB	CALIFICACIÓN FISCAL	APROVECHAMIENTO REAL	EXPROPIACIÓN	IMPOSICIÓN SERVIDUMBRE	OCUPACIÓN TEMPORAL	TOTAL		
N-30.0392-0919	27	144	COSTA GONZALEZ, ISABEL CL HOYA SECTORIZADO RESID 65 PL:00 PT:01 30816 LA HOYA-LORCA (MURCIA); ADIF GERENCIA DE AREA DE PATRIMONIO Y URBANISMO ESTE CL XÁTIVA, 24 46007 VALENCIA	COSTA GONZALEZ, ISABEL CL HOYA SECTORIZADO RESID 65 PL:00 PT:01 30816 LA HOYA-LORCA (MURCIA)	26156	0-26156	CR-05	Parrales regadío	406	271	49	726	RURAL	HOJA 14
N-30.0392-0920	36	9	CONSORCIO UNIDO 2002 SL CL PRESBITERO RODRIGUEZ CABR 3 BL:A 30850 TOTANA (MURCIA); ADIF GERENCIA DE AREA DE PATRIMONIO Y URBANISMO ESTE CL XÁTIVA, 24 46007 VALENCIA	CONSORCIO UNIDO 2002 SL CL PRESBITERO RODRIGUEZ CABR 3 BL:A 30850 TOTANA (MURCIA)	15924	b-1443	I-00	Improductivo	93	0	0	93	RURAL	HOJA 14
N-30.0392-0921	30039A030001030001HW		LOPEZ GARRO, ANTONIO, CL MATILDE CASINELLO CLARES 32 PL:00 PT:01, 30850 TOTANA (MURCIA)	LOPEZ GARRO, ANTONIO, CL MATILDE CASINELLO CLARES 32 PL:00 PT:01, 30850 TOTANA (MURCIA)	908	-	-	Industrial	160	0	0	160	URBANIZADO	HOJA 2
N-30.0392-0922	27	90	CÁNOVAS GARCIA, MELCHOR, CL MENENDEZ PELAYO 35, 30850 TOTANA (MURCIA)	CÁNOVAS GARCIA, MELCHOR, CL MENENDEZ PELAYO 35, 30850 TOTANA (MURCIA)	12109	0-12109	CR-05	Improductivo	0	35	13	48	RURAL	HOJA 10
N-30.0392-0923	27	115	DESCONOCIDO	DESCONOCIDO	732	0-732	CR-05	Improductivo	0	109	0	109	RURAL	HOJA 12
N-30.0392-0924	27	251	AGRORIZAO SL; CL CARTAGENA 8 PL:B 30850 TOTANA (MURCIA)	AGRORIZAO SL; CL CARTAGENA 8 PL:B 30850 TOTANA (MURCIA)	45250	a-3661	OR-00	Olivos regadío	0	272	0	272	RURAL	HOJA 12
						b-41589	VP-01	Parrales regadío	0	490	45	535		
N-30.0392-0925	27	576	MARTINEZ MARTINEZ PEDRO; CL SAN COSME 4 30850 TOTANA (MURCIA)	MARTINEZ MARTINEZ PEDRO; CL SAN COSME 4 30850 TOTANA (MURCIA)	5226	0-5226	VP-01	Parrales regadío	0	1632	0	1632	RURAL	HOJA 12
N-30.0392-0926	36	43	BENITEZ URREA ALFONSO; CR NACIONAL 340 45 30816 LORCA (MURCIA)	BENITEZ URREA ALFONSO; CR NACIONAL 340 45 30816 LORCA (MURCIA)	2424	0-2424	CR-05	Huerta regadío	0	90	0	90	RURAL	HOJA 12

NÚMERO DE ORDEN	POLÍGONO	PARCELA	TITULAR ACTUAL NOMBRE Y DOMICILIO	TITULAR CATASTRAL NOMBRE Y DOMICILIO	SUPERFICIE CATASTRAL m²	AFECCIONES							NATURALEZA	Nº DE HOJA PLANO DE EXPROPIACIÓN
						SUB	CALIFICACIÓN FISCAL	APROVECHAMIENTO REAL	EXPROPIACIÓN	IMPOSICIÓN SERVIDUMBRE	OCUPACIÓN TEMPORAL	TOTAL		
N-30.0392-0927	36	44	BENITEZ URREA ALFONSO; CR NACIONAL 340 45 30816 LORCA (MURCIA)	BENITEZ URREA ALFONSO; CR NACIONAL 340 45 30816 LORCA (MURCIA)	1451	0-1451	CR-05	Huerta regadío	0	856	0	856	RURAL	HOJA 12
N-30.0392-0928	36	45	HERNANDEZ GALLARDO JUAN; DS LEBOR BAJO 53(A) 30850 TOTANA (MURCIA)	HERNANDEZ GALLARDO JUAN; DS LEBOR BAJO 53(A) 30850 TOTANA (MURCIA)	3396	0-3396	CR-05	Labor o labradío regadío sin cultivar	0	1847	0	1847	RURAL	HOJA 12
N-30.0392-0929	36	46	LOPEZ CRESPO VICTORIANO; CL ROSA 39 30850 TOTANA (MURCIA); VAS MENDEZ MARIA DEL; CL ROSA 39 30850 TOTANA (MURCIA)	LOPEZ CRESPO VICTORIANO; CL ROSA 39 30850 TOTANA (MURCIA); VAS MENDEZ MARIA DEL; CL ROSA 39 30850 TOTANA (MURCIA)	8180	a-2484	OR-00	Olivos regadío	0	244	0	244	RURAL	HOJA 12
						b-3432	CR-05	Improductivo	0	1691	0	1691		
N-30.0392-0930	36	47	GOMEZ TUDELA JOSE; AV SANTA EULALIA 65 30850 TOTANA (MURCIA); GOMEZ TUDELA MARIA JOSEFA; DS MORTI ALTO 63 30859 TOTANA (MURCIA)	GOMEZ TUDELA JOSE; AV SANTA EULALIA 65 30850 TOTANA (MURCIA); GOMEZ TUDELA MARIA JOSEFA; DS MORTI ALTO 63 30859 TOTANA (MURCIA)	8548	0-8548	CR-05	Labor o labradío regadío sin cultivar	36	675	178	889	RURAL	HOJA 12
N-30.0392-0931	36	153	HERNANDEZ GALLARDO JUAN; DS LEBOR BAJO 53(A) 30850 TOTANA (MURCIA)	HERNANDEZ GALLARDO JUAN; DS LEBOR BAJO 53(A) 30850 TOTANA (MURCIA)	5252	0-5252	CR-05	Labor o labradío regadío sin cultivar	0	213	0	213	RURAL	HOJA 12
N-30.0392-0932	36	9008	AYUNTAMIENTO DE TOTANA, PZ CONSTITUCION 1 30850 TOTANA (MURCIA)	AYUNTAMIENTO DE TOTANA, PZ CONSTITUCION 1 30850 TOTANA (MURCIA)	8494	0-8494	VT-00	Vía de comunicación de dominio público	0	426	0	426	RURAL	HOJA 12
N-30.0392-0933	36	9013	AYUNTAMIENTO DE TOTANA, PZ CONSTITUCION 1 30850 TOTANA (MURCIA)	AYUNTAMIENTO DE TOTANA, PZ CONSTITUCION 1 30850 TOTANA (MURCIA)	1255	0-1255	VT-00	Vía de comunicación de dominio público	0	70	0	70	RURAL	HOJA 12
N-30.0392-0934	36	9015	AYUNTAMIENTO DE TOTANA, PZ CONSTITUCION 1 30850 TOTANA (MURCIA)	AYUNTAMIENTO DE TOTANA, PZ CONSTITUCION 1 30850 TOTANA (MURCIA)	2932	0-2932	VT-00	Vía de comunicación de dominio público	0	234	0	234	RURAL	HOJA 12
N-30.0392-0935	33	10	CANOVAS GUIRADO, CONCEPCION; CL SAN ILDEFONSO 64 30850 TOTANA (MURCIA)	CANOVAS GUIRADO, CONCEPCION; CL SAN ILDEFONSO 64 30850 TOTANA (MURCIA)	5440	b-1352	CR-05	Agrios regadío	0	2	9	11	RURAL	HOJA 2

3. Planos

- Plano de situación. Escala 1:25.000.
- Plano de conjunto. Planta 1:5.000 y Perfil EH 1:5.000 y EV: 1:1000.
- Planos de trazado. Planta 1:1.000 y Perfil EH 1:1.000 y EV: 1:200.
- Ortofotoplanos. Escala 1:1.000.
- Planos de expropiaciones. Escala 1:1.000.

PLANO DE SITUACIÓN



SITUACIÓN GEOGRÁFICA
SIN ESCALA

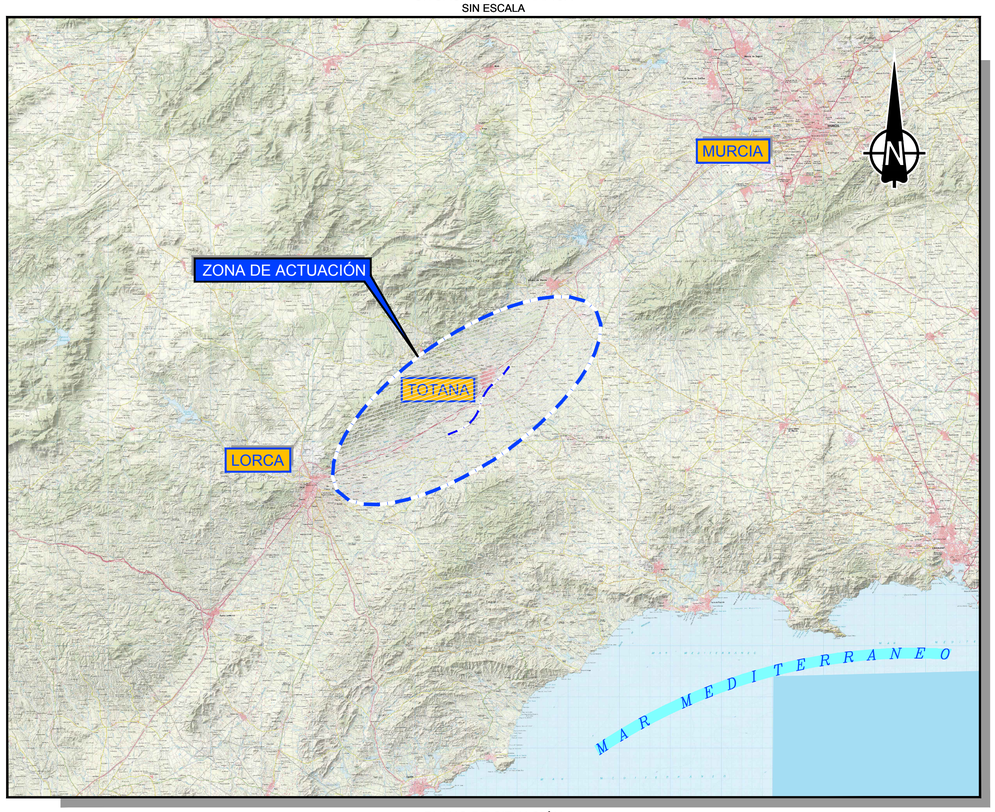

PLANO DE SITUACIÓN
ESCALA 1/150.000

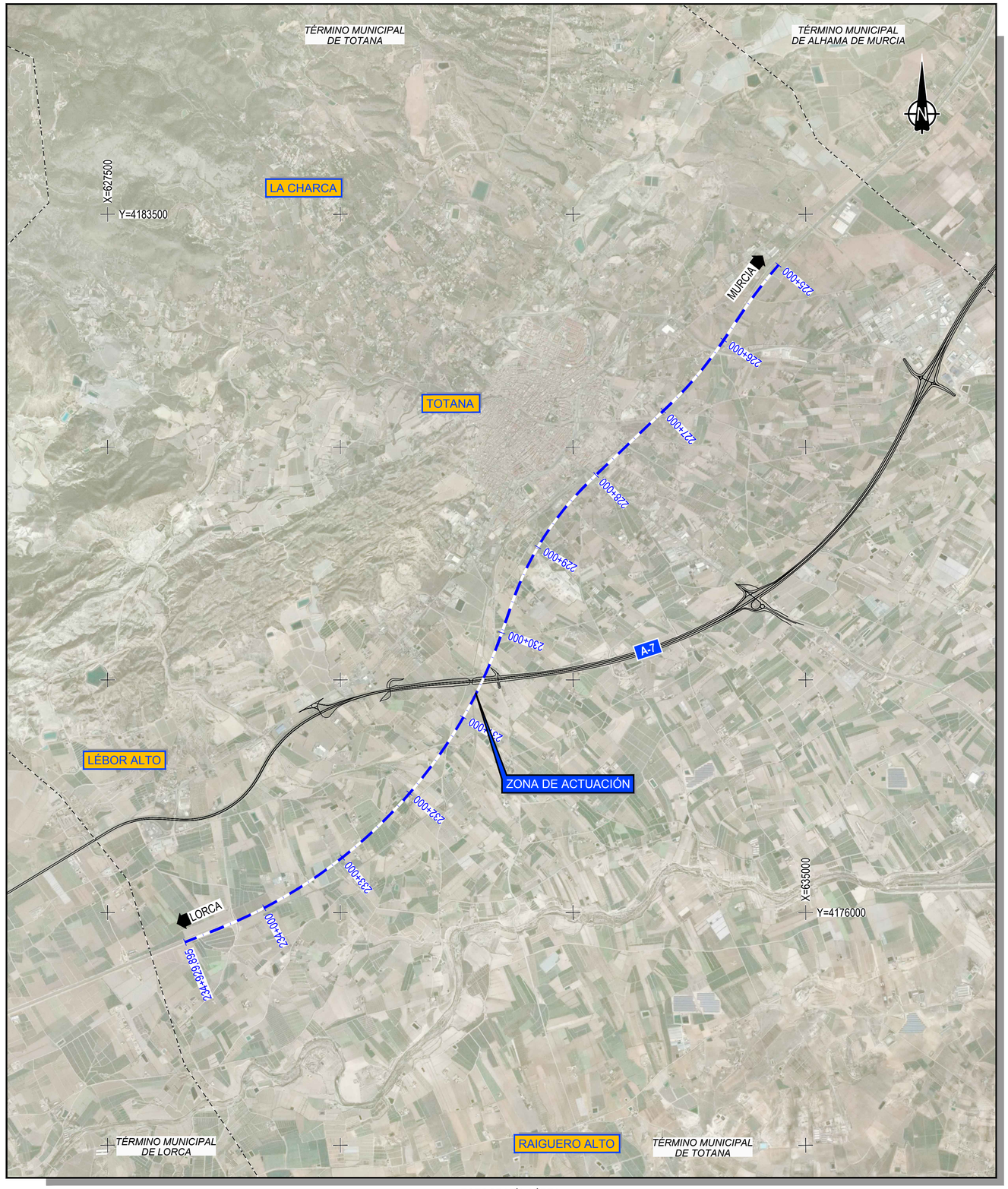

FOTOGRAFÍA AÉREA
ESCALA 1/25.000

P:\2017\17084\02_doc_tecnica\02_03_EjecIngenieril\PROYECTO CONSTRUCTIVO TOTANA-TOTANA\EXPROPIACIONES_EntregaAnejoDiciembre2\13.3.1 PLANO DE SITUACION.dwg

adif ALTA VELOCIDAD	TÍTULO PROYECTO DE CONSTRUCCIÓN DE PLATAFORMA DEL CORREDOR MEDITERRÁNEO DE ALTA VELOCIDAD MURCIA - ALMERÍA TRAMO: TOTANA - TOTANA	AUTOR DEL PROYECTO ineco FÉLIX ZAPATA PARRA	ESCALA ORIGINAL A1 INDICADAS Numérica | Gráfica	FECHA DICIEMBRE 2021	TÍTULO DEL PLANO EXPROPIACIONES PLANO DE SITUACIÓN	Nº DE PLANO 3.3.1 Hoja 1 de 1

PLANO DE CONJUNTO

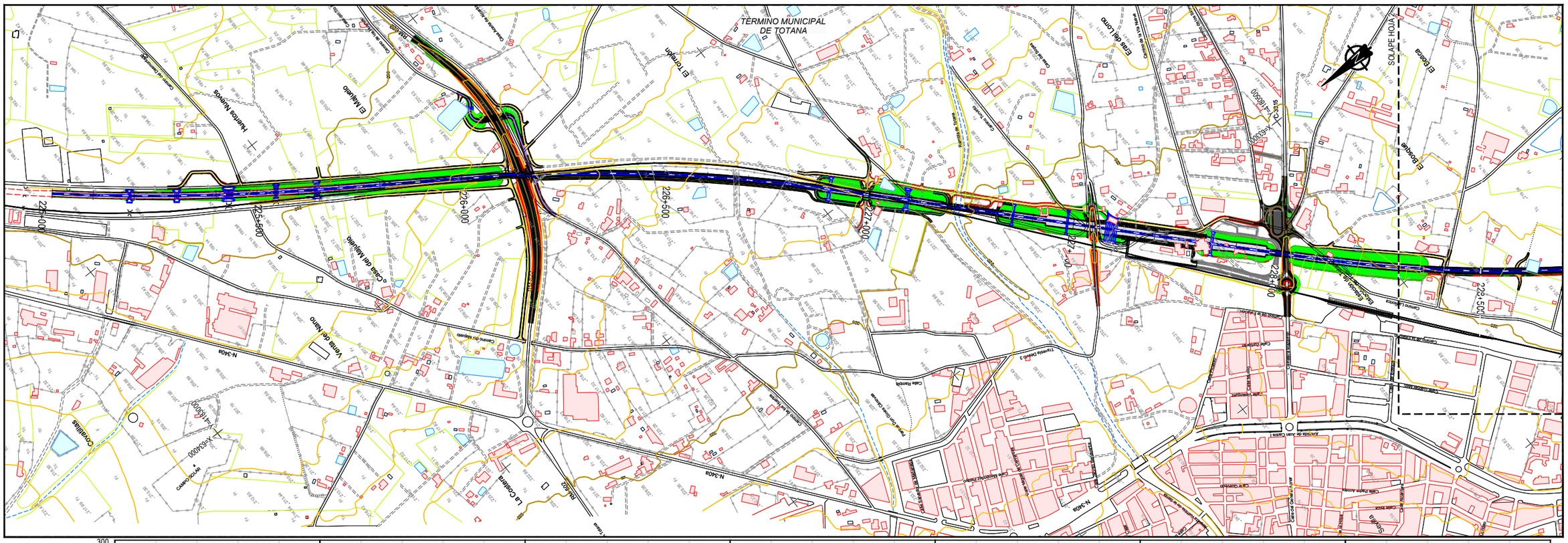
TÉRMINO MUNICIPAL DE TOTANA
SOLAPE HOJA
El Trabajo
El Majuelo
Hurtos Negros
Casa del Majuelo
Casa del Nano
Casa Chinche
Casa Cantón
Casa Cantón Bajo
El Escaño
El Bosque
Solvinito
Cantalejas
La Costera
Rambla de los Arcos
Rambla de Totana
Rambla de la Viuda
Rambla de Gebas
Rambla de Lébor
Camino de la Costera
Camino de Totana
Camino de Lébor
Camino de Gebas
Camino de Lébor a Totana
Camino de Totana a Mazarrón
Camino de Totana a Lébor
Camino de Totana a Gebas
Camino de Totana a Alhama
Camino de Totana a Aledo
Camino de Totana a Librilla
Camino de Totana a Alcantarilla
Camino de Totana a Murcia
Camino de Totana a Alguazas
Camino de Totana a Cehegín
Camino de Totana a Caravaca
Camino de Totana a Lorca
Camino de Totana a Puerto Lumbreras
Camino de Totana a Pulpí
Camino de Totana a Huércal-Overa
Camino de Totana a Almería
Camino de Totana a Vera
Camino de Totana a Cuevas del Almanzora
Camino de Totana a Garrucha
Camino de Totana a Mojácar
Camino de Totana a Carboneras
Camino de Totana a Níjar
Camino de Totana a Tabernas
Camino de Totana a Gérgal
Camino de Totana a Sorbas
Camino de Totana a Tíjola
Camino de Totana a Olula del Río
Camino de Totana a Macael
Camino de Totana a Albox
Camino de Totana a Fines
Camino de Totana a Purchena
Camino de Totana a Huércal de Almería
Camino de Totana a Alhama de Almería
Camino de Totana a Tahal
Camino de Totana a Benahadux
Camino de Totana a Gádor
Camino de Totana a Rioja
Camino de Totana a Viator
Camino de Totana a Pechina

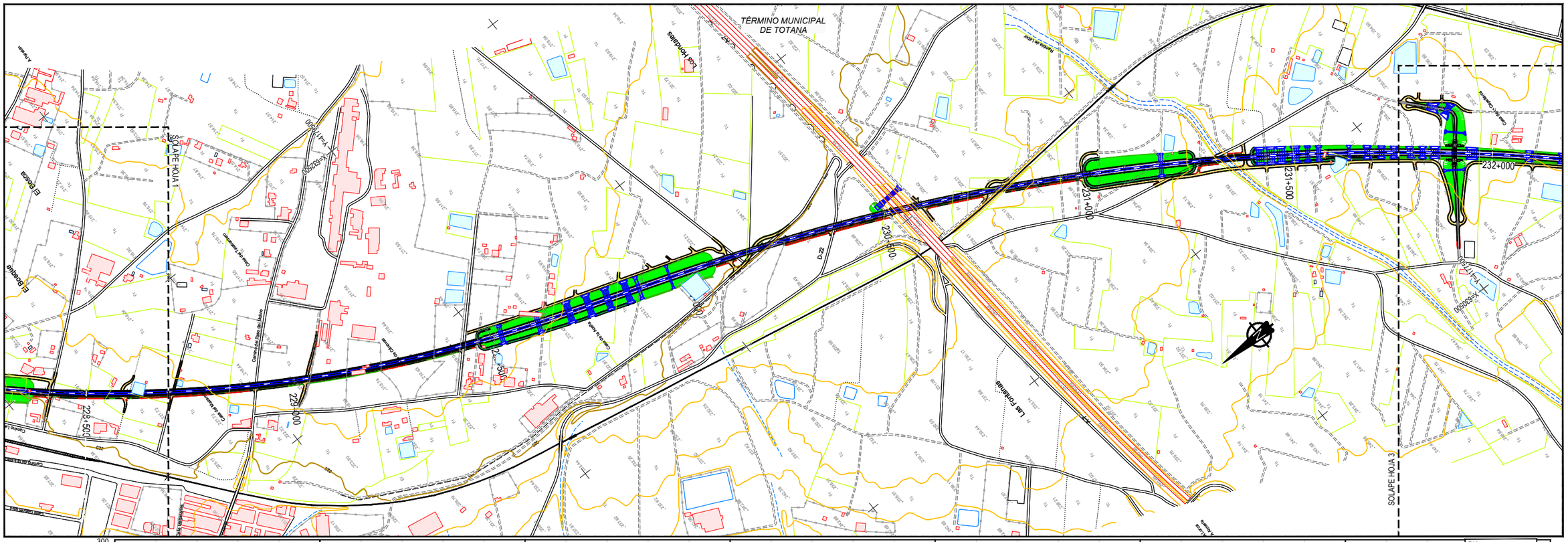
TÉRMINO MUNICIPAL DE TOTANA
SOLAPE HOJA 2
SOLAPE HOJA 3
LAS FONDALES
D-22
A-7
228+500
229+000
229+500
230+000
230+500
231+000
231+500
232+000
X=630450
Y=4207500
Y=4207000
Camino de la Noria
Camino de la Balsa
Camino de la Rambla
Camino de la Cañada
Camino de la Rambla de Lébor
El Boquete
El Bosque

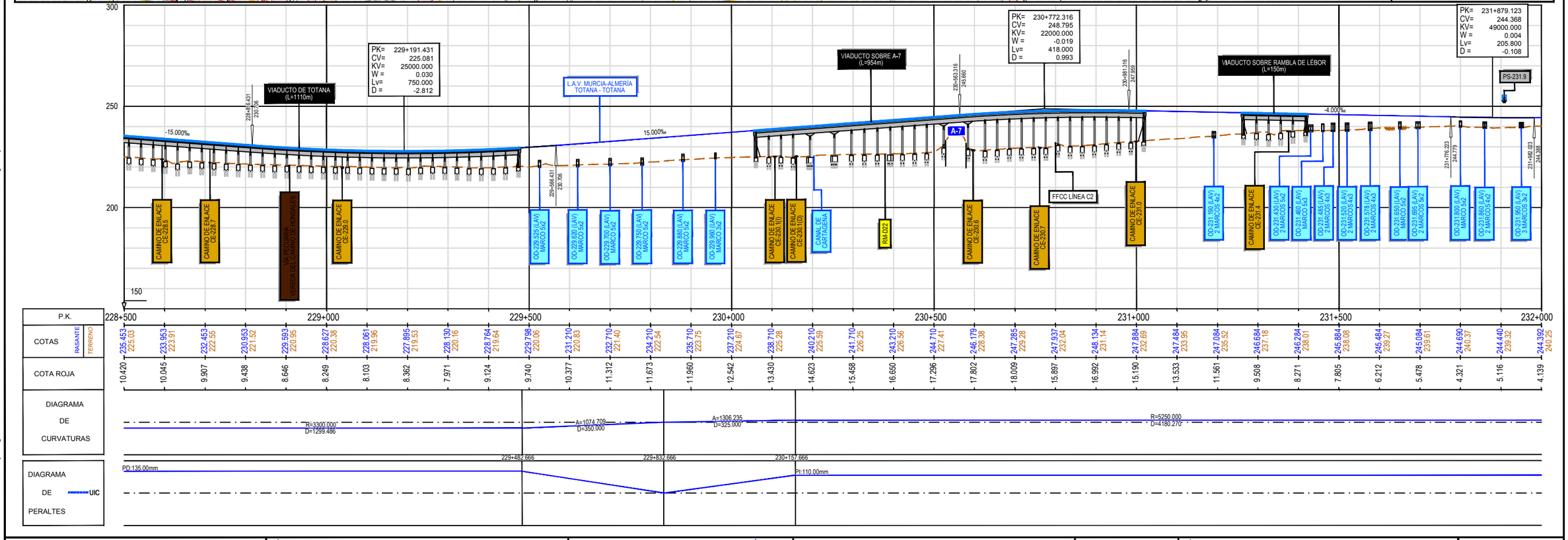
PK= 229+191.431
CV= 225.081
KV= 25000.000
W = 0.030
Lv= 750.000
D = -2.812
PK= 230+772.316
CV= 248.795
KV= 22000.000
W = -0.019
Lv= 418.000
D = 0.993
PK= 231+879.123
CV= 244.368
KV= 49000.000
W = 0.004
Lv= 205.800
D = -0.108
VIADUCTO DE TOTANA (L=1110m)
L.A.V. MURCIA-ALMERÍA TOTANA - TOTANA
VIADUCTO SOBRE A-7 (L=954m)
VIADUCTO SOBRE RAMBLA DE LÉBOR (L=150m)
PS-231.9
-15.000‰
15.000‰
-4.000‰
A-7
FFCC LÍNEA C2
CANAL DE CARTAGENA
RM 022
CAMINO DE ENLACE CE-228.5
CAMINO DE ENLACE CE-228.7
VÍA PECUARIA CRUCE CON CAMINO DE CERVANTES
CAMINO DE ENLACE CE-229.0
OD-229.525 (LAV) MARCO 5x2
OD-229.620 (LAV) MARCO 5x2
OD-229.720 (LAV) MARCO 5x2
OD-229.750 (LAV) MARCO 5x2
OD-229.880 (LAV) MARCO 5x2
OD-229.980 (LAV) MARCO 5x2
CAMINO DE ENLACE CE-230.1(i)
CAMINO DE ENLACE CE-230.1(d)
CAMINO DE ENLACE CE-230.6
CAMINO DE ENLACE CE-230.7
CAMINO DE ENLACE CE-231.0
OD-231.180 (LAV) 2 MARCOS 4x2
CAMINO DE ENLACE CE-231.4
OD-231.430 (LAV) 2 MARCOS 5x2
OD-231.460 (LAV) MARCO 5x3
OD-231.485 (LAV) 2 MARCOS 4x3
OD-231.520 (LAV) 2 MARCOS 4x3
OD-231.578 (LAV) 2 MARCOS 4x3
OD-231.650 (LAV) MARCO 5x2
OD-231.695 (LAV) 2 MARCOS 5x2
OD-231.800 (LAV) MARCO 5x2
OD-231.880 (LAV) 2 MARCOS 4x2
OD-231.950 (LAV) 3 MARCOS 3x2
300
250
200
150
P.K.
COTAS
RASANTE
TERRENO
COTA ROJA
DIAGRAMA DE CURVATURAS
DIAGRAMA DE PERALTES
UIC
R=3300.000
D=1299.486
A=1074.709
D=350.000
A=1306.235
D=325.000
R=5250.000
D=4180.270
229+482.666
229+832.666
230+157.666
PD:135.00mm
PI:110.00mm

| | | |

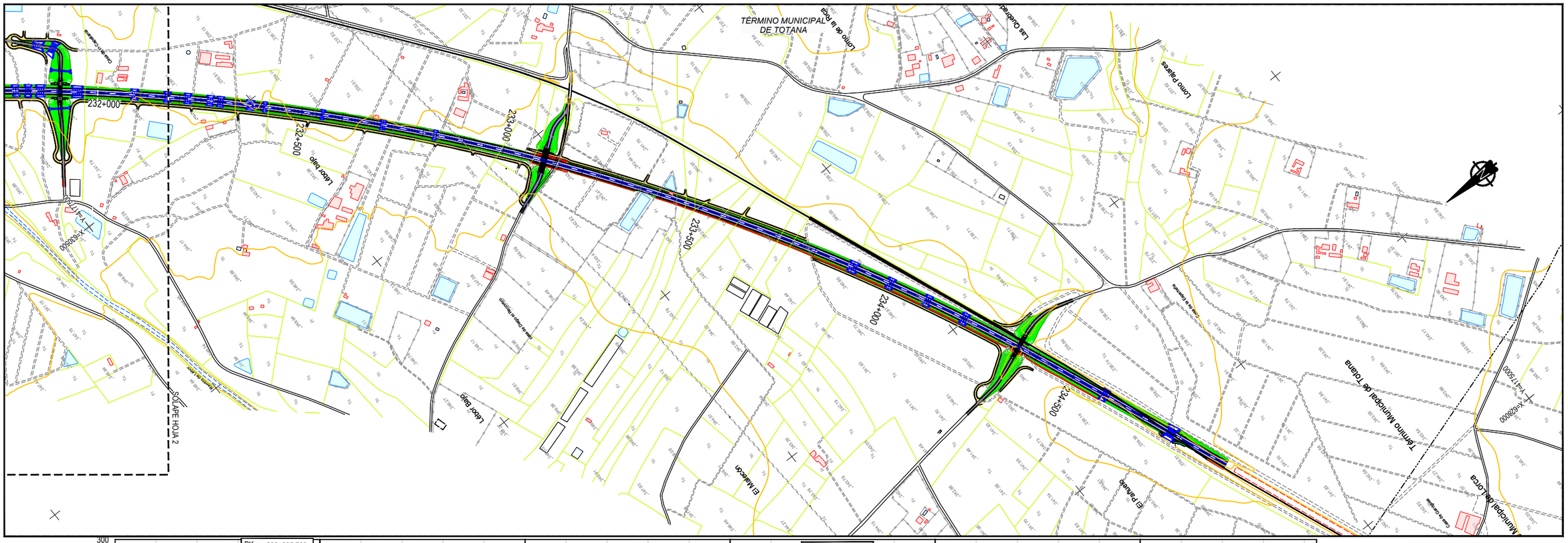
TÉRMINO MUNICIPAL DE TOTANA
232+000
232+500
233+000
233+500
234+000
234+500
LAPE HOJA 2
Lecol bajo
El Malecón
El Palmero
Término Municipal de Totana
Término Municipal de LORCA
Las Cuadricas
Lomo de la Haza
Lomo Pajares
Camino de Lorca
Camino de Totana
Camino a Totana
Camino a Lorca
Camino a Totana
Camino de Lorca a Totana
Camino de Totana a Lorca
Camino a Totana
Camino a Totana
Camino a Totana

PLANOS DE TRAZADO

TÉRMINO MUNICIPAL
DE TOTANA

SOLAPE HOJA 2

X=634720
Y=4182820

FINAL DE TRAMO SANGONERA - TOTANA CONEXIÓN CON EL TRAMO TOTANA - TOTANA	
COORD. X	634.708,617
COORD. Y	4.182.955,834
COTA	201,530
AZIMUT	245,535
PENDIENTE	2,490‰
ALINEACIÓN	R=5000
PK	225+000

TRAMO
SANGONERA - TOTANA

INICIO DE TRAMO TOTANA - TOTANA CONEXIÓN CON EL TRAMO SANGONERA - TOTANA	
COORD. X	634.708,617
COORD. Y	4.182.955,834
COTA	201,530
AZIMUT	245,535
PENDIENTE	2,490‰
ALINEACIÓN	R=5000
PK	225+000

TRAMO
TOTANA - TOTANA

ACCESO A ZONA DE INSTALACIONES
AUXILIARES FERROVIARIAS

TOTANA - TOTANA
ZONAS PARA INSTALACIONES AUXILIARES FERROVIARIAS
P.K. 225+365 - 2.585 m²

OD-225.190 (LAV)
3 MARCOS 2x3

OD-225.300 (LAV)
2 MARCOS 4x2.5

OD-225.430 (LAV)
6 MARCOS 3x3.5

MURCIA

LORCA

FFCC LÍNEA C2

L.A.V. MURCIA-ALMERÍA
SANGONERA - TOTANA

L.A.V. MURCIA-ALMERÍA
TOTANA - TOTANA

X=634720
Y=4182820

LEYENDA

- EJE PLATAFORMA ALTA VELOCIDAD VÍA DOBLE
- VÍA ANCHO 1435 (MONTAJE NO OBJETO DEL PROYECTO)
- PLATAFORMA DE VÍA DOBLE EJECUTADA
- PLATAFORMA P. C. TRAMO TOTANA - TOTANA

DISTRIBUCIÓN DE HOJAS

MURCIA 1 2 3 4 5 6 7 8 9 10 11 12 13 14 15 LORCA

P:\2017\17084\02_doc_tecnica\02_03_EjecIngenieria\PROYECTO CONSTRUCTIVO TOTANA-TOTANA\EXPROPIACIONES_EntregaArrejoDiciembre2113\3.3 PLANOS DE TRAZADO.dwg

adif ALTA VELOCIDAD

TÍTULO
PROYECTO DE CONSTRUCCIÓN DE PLATAFORMA DEL CORREDOR MEDITERRÁNEO DE ALTA VELOCIDAD MURCIA - ALMERÍA
TRAMO: TOTANA - TOTANA

AUTOR DEL PROYECTO
ineco
FÉLIX ZAPATA PARRA

ESCALA ORIGINAL A1
1/1.000
Numérica
0 20 40 60m
Gráfica

FECHA
DICIEMBRE
2021

TÍTULO DEL PLANO
EXPROPIACIONES
PLANOS DE TRAZADO

Nº DE PLANO
3.3.3
Hoja 1 de 30

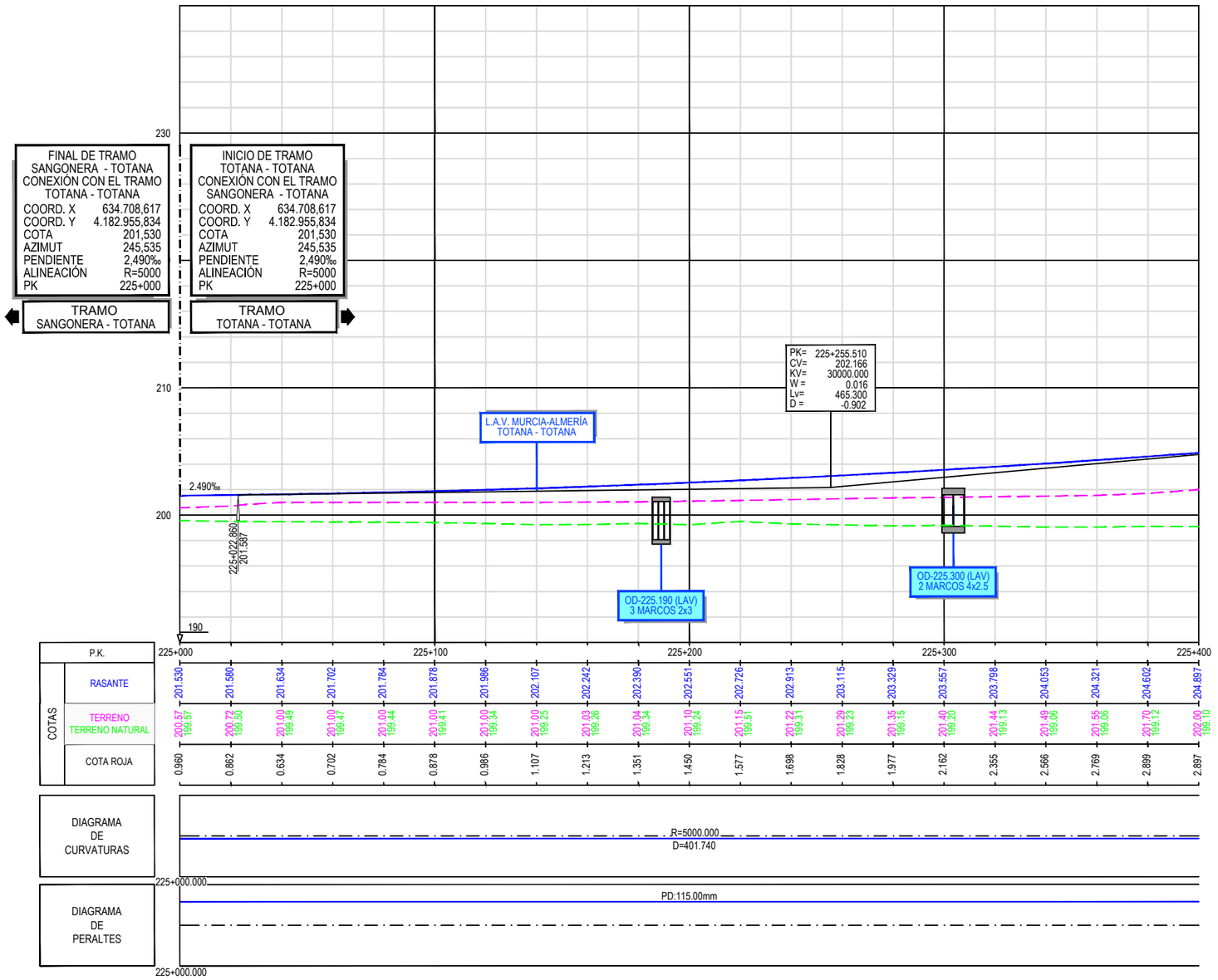

P:\2017\17084\02_doc_tecnica\02_03_EjecIngenieria\PROYECTO CONSTRUCTIVO TOTANA-TOTANA\EXPROPIACIONES_EntregaArnejoDiciembre2113.3.3 PLANOS DE TRAZADO.dwg

adif ALTA VELOCIDAD	TÍTULO PROYECTO DE CONSTRUCCIÓN DE PLATAFORMA DEL CORREDOR MEDITERRÁNEO DE ALTA VELOCIDAD MURCIA - ALMERÍA TRAMO: TOTANA - TOTANA	AUTOR DEL PROYECTO ineco FÉLIX ZAPATA PARRA	ESCALA ORIGINAL A1 E.H. 1/1.000 E.V. 1/200 Numérica Gráfica 0 20 40 60m / 0 4 8 12m	FECHA DICIEMBRE 2021	TÍTULO DEL PLANO EXPROPIACIONES PLANOS DE TRAZADO	Nº DE PLANO 3.3.3 Hoja 2 de 30

TÉRMINO MUNICIPAL DE TOTANA

SOLAPE

SOLAPE HOJA 3

REPOSICIÓN RM-502
(SE MANTIENE EL TRAZADO EN PLANTA)

RM-502

REPOSICIÓN VÍA PECUARIA

VÍA PECUARIA
COLADA AL ABREVADERO DE LAS FLOTAS DE ARRANCA

REPOSICIÓN VÍA PECUARIA

VÍA PECUARIA
COLADA AL ABREVADERO DE LAS FLOTAS DE ARRANCA

CAMINO DE ENLACE CE-226.2

OD-0.370 (PS 226.1)
MARCO 3x2

CAMINO DE ENLACE CE-225.9

PS-226.1/VP.COLADA AL ABREVADERO DE LAS FLOTAS DE ARRANCA

VIADUCTO SOBRE RAMBLA DE LOS ARCOS (L=780m)

LORCA

CAMINO DE ENLACE CE-225.3

TOTANA - TOTANA
ZONAS PARA INSTALACIONES AUXILIARES FERROVIARIAS
P.K. 225+365 - 2.585 m²

L.A.V. MURCIA-ALMERÍA
TOTANA - TOTANA

OD-225.545 (LAV)
2 MARCOS 3.5x2

OD-225.645 (LAV)
2 MARCOS 3.5x2

FFCC LÍNEA C2

OD-225.430 (LAV)
6 MARCOS 3x3.5

MURCIA

CAMINO DE ENLACE CE-225.7

El Majuelo

Y=4182220
X=630420

Y=4182620
X=630470

LEYENDA

- EJE PLATAFORMA ALTA VELOCIDAD VÍA DOBLE
- VÍA ANCHO 1435 (MONTAJE NO OBJETO DEL PROYECTO)
- PLATAFORMA DE VÍA DOBLE EJECUTADA
- PLATAFORMA P. C. TRAMO TOTANA - TOTANA

DISTRIBUCIÓN DE HOJAS

MURCIA — 1 2 3 4 5 6 7 8 9 10 11 12 13 14 15 — LORCA

P:\20171170849\02_doc_tecnica\02_03_EjecIngenieria\PROYECTO CONSTRUCTIVO TOTANA-TOTANA\EXPROPIACIONES_EntregaArrejoDiciembre2\13.3.3 PLANOS DE TRAZADO.dwg

adif ALTA VELOCIDAD

TÍTULO
PROYECTO DE CONSTRUCCIÓN DE PLATAFORMA DEL CORREDOR MEDITERRÁNEO DE ALTA VELOCIDAD MURCIA - ALMERÍA
TRAMO: TOTANA - TOTANA

AUTOR DEL PROYECTO
ineco
FÉLIX ZAPATA PARRA

ESCALA ORIGINAL A1
1/1.000
Numérica
0 20 40 60m
Gráfica

FECHA
DICIEMBRE 2021

TÍTULO DEL PLANO
EXPROPIACIONES
PLANOS DE TRAZADO

Nº DE PLANO
3.3.3
Hoja 3 de 30

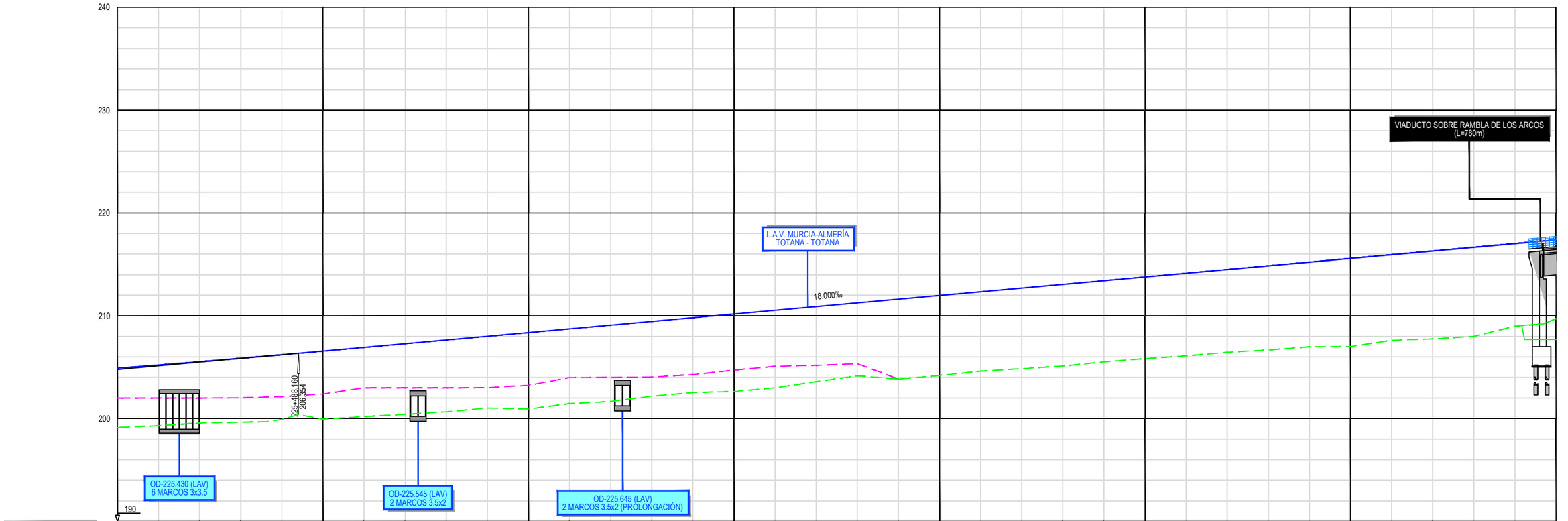

P:\2017\17084\02_doc_tecnica\02_03_EjecIngenieria\PROYECTO CONSTRUCTIVO TOTANA-TOTANA\EXPROPIACIONES_EntregaArejoDiciembre2\3.3.3 PLANOS DE TRAZADO.dwg

adif ALTA VELOCIDAD	TÍTULO PROYECTO DE CONSTRUCCIÓN DE PLATAFORMA DEL CORREDOR MEDITERRÁNEO DE ALTA VELOCIDAD MURCIA - ALMERÍA TRAMO: TOTANA - TOTANA	AUTOR DEL PROYECTO ineco FÉLIX ZAPATA PARRA	ESCALA ORIGINAL A1 E.H. 1/1.000 E.V. 1/200 Numérica Gráfica 0 20 40 60m / 0 4 8 12m	FECHA DICIEMBRE 2021	TÍTULO DEL PLANO EXPROPIACIONES PLANOS DE TRAZADO Nº DE PLANO 3.3.3 Hoja 4 de 30

TÉRMINO MUNICIPAL DE TOTANA

PS-226.1/VP.COLADA AL ABREVADERO DE LAS FLOTAS DE ARRANCA

CAMINO DE ENLACE CE-226.2

REPOSICIÓN VÍA PECUARIA

VÍA PECUARIA COLADA AL ABREVADERO DE LAS FLOTAS DE ARRANCA

MOTA PROTECCIÓN DE AVENIDAS A COTA 215.00

PASO SUPERIOR (EXISTENTE, A DEMOLER)

VIADUCTO SOBRE RAMBLA DE LOS ARCOS (L=780m)

L.A.V. MURCIA-ALMERÍA TOTANA - TOTANA

FFCC LÍNEA C2

CAMINO DE ENLACE CE-226.8

LORCA

MURCIA

REPOSICIÓN VÍA PECUARIA

CAMINO DE SERVICIO CS-226.1

CAMINO DE ENLACE CE-225.7

CAMINO DE ENLACE CE-225.3

CAMINO DE ENLACE CE-225.9

REPOSICIÓN RM-502 (SE MANTIENE EL TRAZADO EN PLANTA)

VÍA PECUARIA COLADA AL ABREVADERO DE LAS FLOTAS DE ARRANCA

RM-502

RAMBLA DE LOS ARCOS

SOLAPE HOJA 2

SOLAPE

SOLAPE

CAMINO DE ENLACE CE-225.9

REPOSICIÓN RM-502 (SE MANTIENE EL TRAZADO EN PLANTA)

RM-502

LEYENDA

- EJE PLATAFORMA ALTA VELOCIDAD VÍA DOBLE
- VÍA ANCHO 1435 (MONTAJE NO OBJETO DEL PROYECTO)
- PLATAFORMA DE VÍA DOBLE EJECUTADA
- PLATAFORMA P. C. TRAMO TOTANA - TOTANA

DISTRIBUCIÓN DE HOJAS

MURCIA 1 2 3 4 5 6 7 8 9 10 11 12 13 14 15 LORCA

P:\2017\17084\02_doc_tecnica\02_03_EjecIngenieria\PROYECTO CONSTRUCTIVO TOTANA-TOTANA\EXPROPIACIONES_EntregaAnejoDiciembre2\13.3.3 PLANOS DE TRAZADO.dwg

adif ALTA VELOCIDAD

TÍTULO
PROYECTO DE CONSTRUCCIÓN DE PLATAFORMA DEL CORREDOR MEDITERRÁNEO DE ALTA VELOCIDAD MURCIA - ALMERÍA
TRAMO: TOTANA - TOTANA

AUTOR DEL PROYECTO
ineco
FÉLIX ZAPATA PARRA

ESCALA ORIGINAL A1
1/1.000
Numérica
0 20 40 60m
Gráfica

FECHA
DICIEMBRE 2021

TÍTULO DEL PLANO
EXPROPIACIONES
PLANOS DE TRAZADO

Nº DE PLANO
3.3.3
Hoja 5 de 30

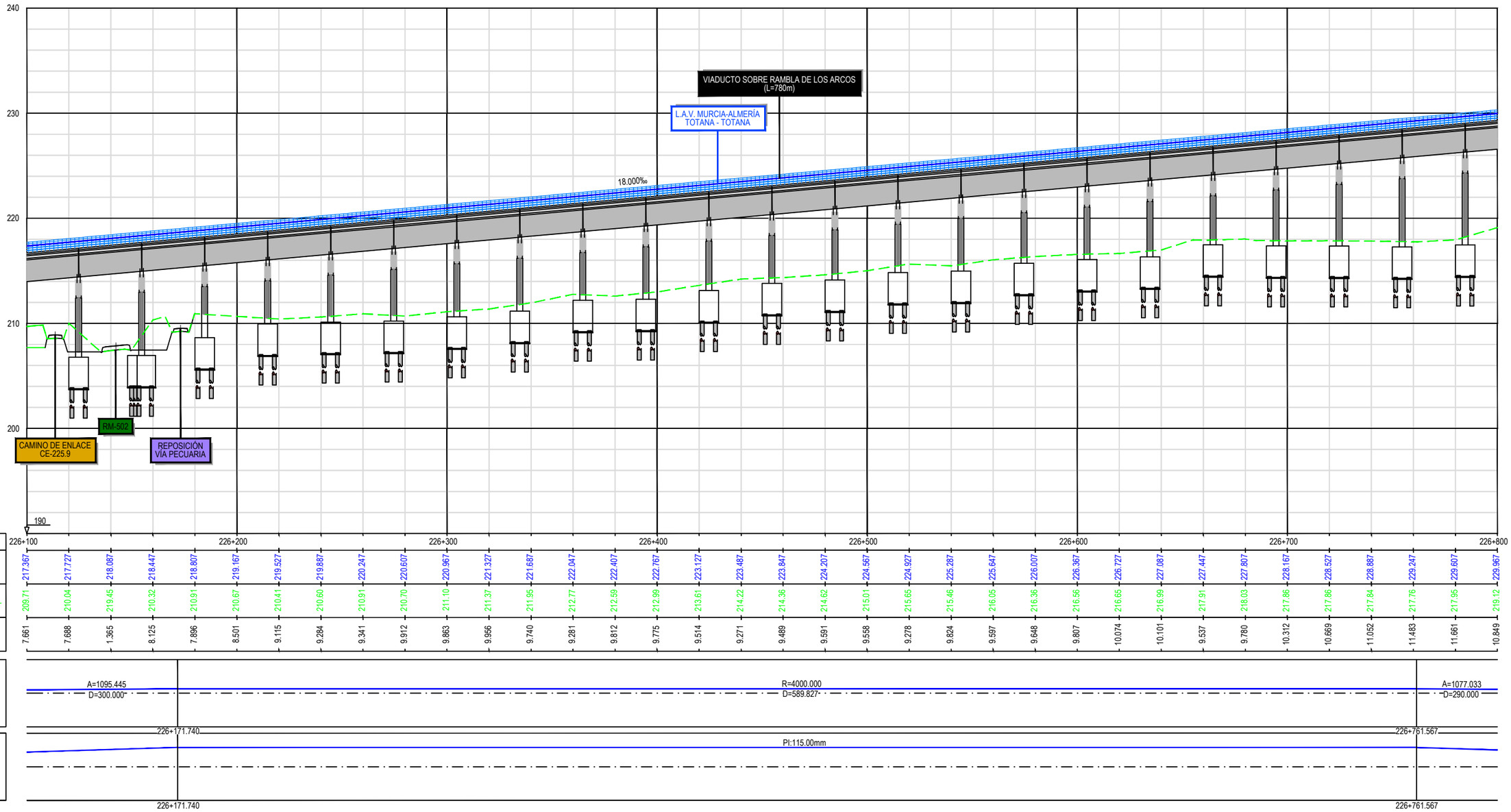

P.K.	226+100	226+200	226+300	226+400	226+500	226+600	226+700	226+800
COTAS – RASANTE	217.367	217.727	218.087	218.447	218.807	219.167	219.527	219.887
COTAS – TERRENO NATURAL	209.71	210.04	219.45	210.32	210.91	210.67	210.41	210.60
COTAS – COTA ROJA	7.661	7.688	1.365	8.125	7.896	8.501	9.115	9.284

P.K.	226+100	226+200	226+300	226+400	226+500	226+600	226+700	226+800
COTAS – RASANTE	220.247	220.607	220.967	221.327	221.687	222.047	222.407	222.767
COTAS – TERRENO NATURAL	210.91	210.70	211.10	211.37	211.95	212.77	212.59	212.99
COTAS – COTA ROJA	9.341	9.912	9.863	9.956	9.740	9.281	9.812	9.775

P.K.	226+100	226+200	226+300	226+400	226+500	226+600	226+700	226+800
COTAS – RASANTE	223.127	223.487	223.847	224.207	224.567	224.927	225.287	225.647
COTAS – TERRENO NATURAL	213.61	214.22	214.36	214.62	215.01	215.65	215.46	216.05
COTAS – COTA ROJA	9.514	9.271	9.489	9.591	9.558	9.278	9.824	9.597

P.K.	226+100	226+200	226+300	226+400	226+500	226+600	226+700	226+800
COTAS – RASANTE	226.007	226.367	226.727	227.087	227.447	227.807	228.167	228.527
COTAS – TERRENO NATURAL	216.36	216.56	216.65	216.99	217.91	218.03	217.86	217.86
COTAS – COTA ROJA	9.648	9.807	10.074	10.101	9.537	9.780	10.312	10.669

P.K.	226+100	226+200	226+300	226+400	226+500	226+600	226+700	226+800
COTAS – RASANTE	228.887	229.247	229.607	229.967				
COTAS – TERRENO NATURAL	217.84	217.76	217.95	219.12				
COTAS – COTA ROJA	11.052	11.483	11.661	10.849				

DIAGRAMA DE CURVATURAS

A=1095.445
D=300.000
R=4000.000
D=589.827
A=1077.033
D=290.000
226+171.740
226+761.567

DIAGRAMA DE PERALTES

PI:115.00mm
226+171.740
226+761.567

P:\2017\17084902_doc_tecnica\02_03_EjecIngenieria\PROYECTO CONSTRUCTIVO TOTANA-TOTANA\EXPROPIACIONES_EntregaAnejoDiciembre2\13.3.3 PLANOS DE TRAZADO.dwg

adif ALTA VELOCIDAD

TÍTULO
PROYECTO DE CONSTRUCCIÓN DE PLATAFORMA DEL CORREDOR MEDITERRÁNEO DE ALTA VELOCIDAD MURCIA - ALMERÍA
TRAMO: TOTANA - TOTANA

AUTOR DEL PROYECTO
ineco
FÉLIX ZAPATA PARRA

ESCALA ORIGINAL A1
E.H. 1/1.000
E.V. 1/200
Numérica
Gráfica 0 20 40 60m / 0 4 8 12m

FECHA
DICIEMBRE 2021

TÍTULO DEL PLANO
EXPROPIACIONES
PLANOS DE TRAZADO

Nº DE PLANO
3.3.3
Hoja 6 de 30

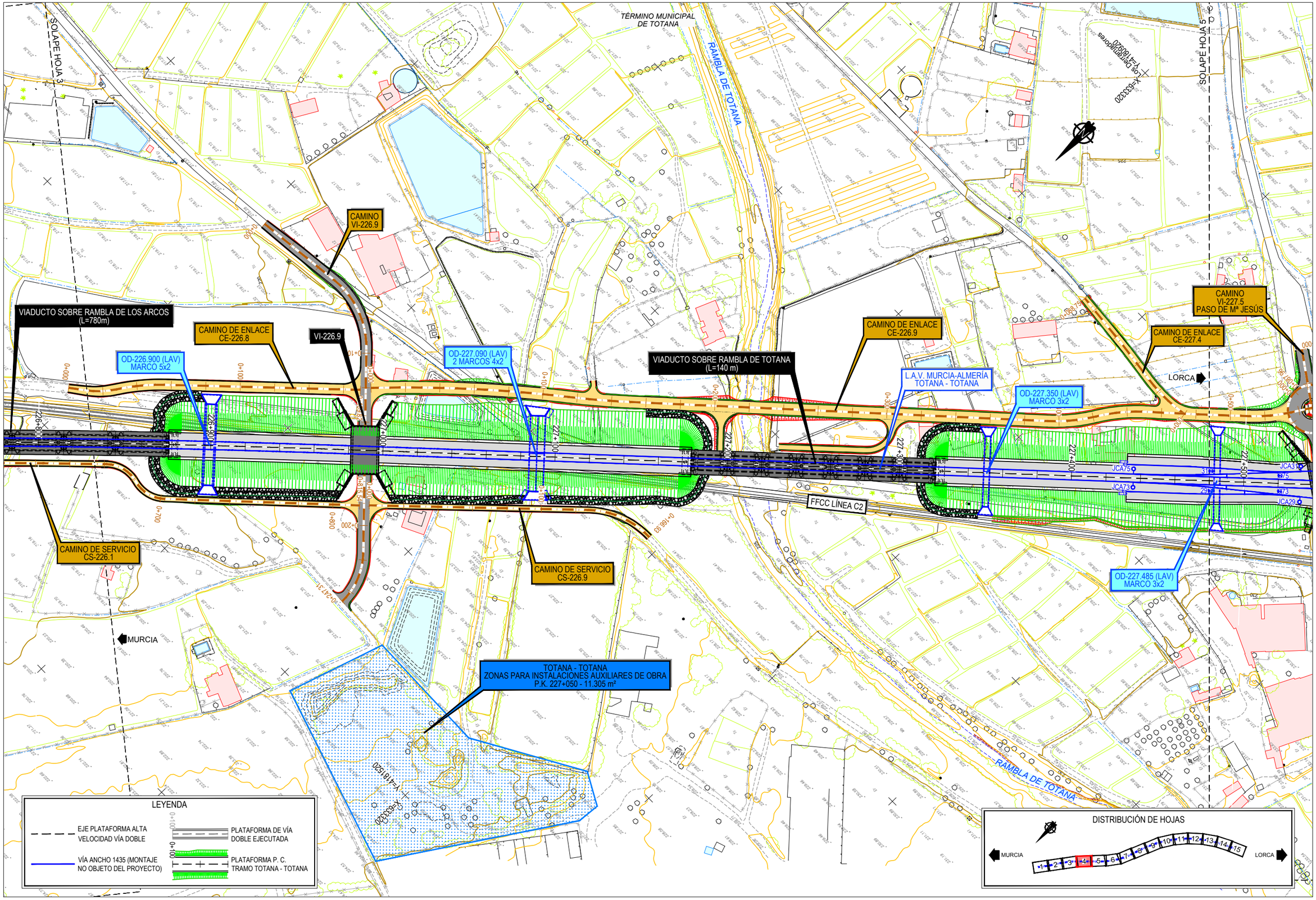

P:\2017\170849\02_doc_tecnica\02_03_Ejec\Ingeniería\PROYECTO CONSTRUCTIVO TOTANA-TOTANA\EXPROPIACIONES_EntregaAnejoDiciembre21\3.3.3 PLANOS DE TRAZADO.dwg

adif ALTA VELOCIDAD	TÍTULO PROYECTO DE CONSTRUCCIÓN DE PLATAFORMA DEL CORREDOR MEDITERRÁNEO DE ALTA VELOCIDAD MURCIA - ALMERÍA TRAMO: TOTANA - TOTANA	AUTOR DEL PROYECTO ineco FÉLIX ZAPATA PARRA	ESCALA ORIGINAL A1 1/1.000 Numérica 0 20 40 60m Gráfica	FECHA DICIEMBRE 2021	TÍTULO DEL PLANO EXPROPIACIONES PLANOS DE TRAZADO	Nº DE PLANO 3.3.3 Hoja 7 de 30

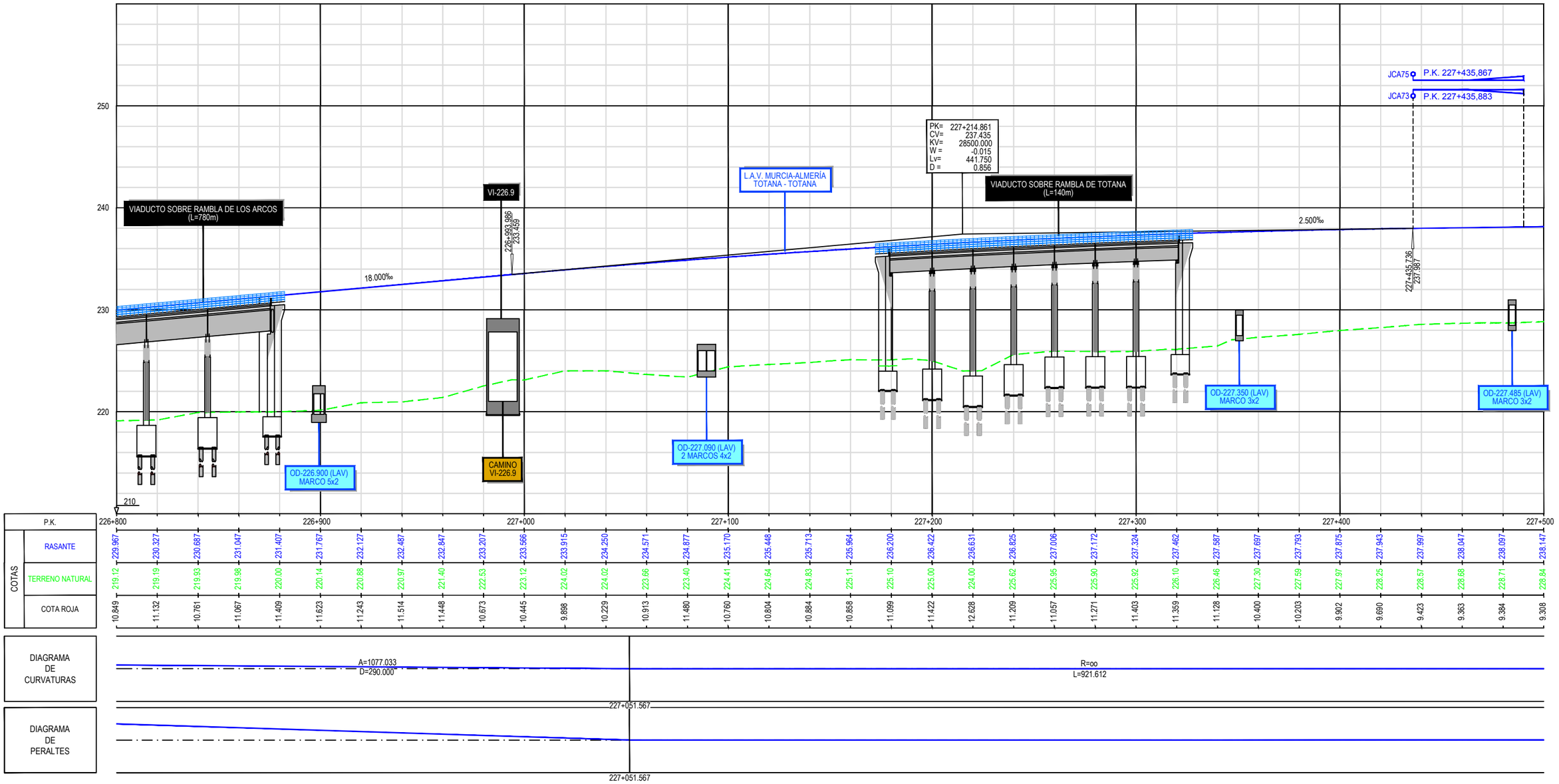

NOTA:

JCA — MONTAJE ESCENARIO FUTURO DE APARATO DE VÍA EN ANCHO UIC (LA SUPERESTRUCTURA NO ES OBJETO DE ESTE PROYECTO)

P:\2017\17084\02_doc_tecnica\02_03_Ejes\Ingeniería\PROYECTO CONSTRUCTIVO TOTANA-TOTANA\EXPROPIACIONES_EntregaArejo\Diciembre2103.3.3 PLANOS DE TRAZADO.dwg

adif ALTA VELOCIDAD

TÍTULO
PROYECTO DE CONSTRUCCIÓN DE PLATAFORMA DEL CORREDOR MEDITERRÁNEO DE ALTA VELOCIDAD MURCIA - ALMERÍA
TRAMO: TOTANA - TOTANA

AUTOR DEL PROYECTO
ineco
FÉLIX ZAPATA PARRA

ESCALA ORIGINAL A1
E.H. 1/1.000
E.V. 1/200
Numérica
Gráfica 0 20 40 60m / 0 4 8 12m

FECHA
DICIEMBRE 2021

TÍTULO DEL PLANO
EXPROPIACIONES
PLANOS DE TRAZADO

Nº DE PLANO
3.3.3
Hoja 8 de 30

LEYENDA

EJE PLATAFORMA ALTA VELOCIDAD VÍA DOBLE

VÍA ANCHO 1435 (MONTAJE NO OBJETO DEL PROYECTO)

PLATAFORMA DE VÍA DOBLE EJECUTADA

PLATAFORMA P. C. TRAMO TOTANA - TOTANA

TÉRMINO MUNICIPAL DE TOTANA

SOLAPE

SOLAPE HOJA 6

VIAL 227.9 (I)/RM-609
VIAL EXISTENTE A ACONDICIONAR

RAMAL GLORIETA 1

RM-609

ACERA

ANILLO GLORIETA 1

ANILLO GLORIETA 2

RAMAL GLORIETA 2 (D)

APARCAMIENTO

VÍA VERDE DEL CAMPO DE CARTAGENA

RAMAL GLORIETA 6

RAMAL GLORIETA 5

RAMAL GLORIETA 2

RAMAL GLORIETA 3

RAMAL GLORIETA 4 (I)

EDIFICIO TECNICO
NO ES OBJETO DE ESTE PROYECTO

CAMINO DE ENLACE CE-226.9

OD-227.590 (LAV)
6 MARCOS 4x2

CAMINO DE ENLACE CE-227.5

ACERA
NO ES OBJETO DE ESTE PROYECTO

CARRIL BICI DE ACCESO A LA ESTACIÓN
NO ES OBJETO DE ESTE PROYECTO

M-227.5 (I)

CAMINO DE ENLACE CE-228.0

LORCA

MURCIA

M-227.6 (D)

ESTACIÓN DE TOTANA
NO ES OBJETO DE ESTE PROYECTO

OD-227.840 (LAV)
MARCO 5x2

OD-227.485 (LAV)
MARCO 3x2

VI-227.5
PASO Mª JESÚS

L.A.V. MURCIA-ALMERÍA
TOTANA - TOTANA

ESTACIÓN DE TOTANA

FFCC LÍNEA C2

VIADUCTO SOBRE RM-609
(L=40 m)

PASO SUPERIOR
(EXISTENTE, A DEMOLER)

CAMINO
VI-227.5
PASO DE Mª JESÚS

VIAL DE ACCESO A LA ESTACIÓN DE TOTANA
NO ES OBJETO DE ESTE PROYECTO

GLORIETA NORTE

ESTACIÓN TOTANA
SITUACIÓN ACTUAL

CARRETERA RM-609

RM-609

PASO SUPERIOR
(EXISTENTE, A DEMOLER)

TOTANA

DISTRIBUCIÓN DE HOJAS

MURCIA 1 2 3 4 5 6 7 8 9 10 11 12 13 14 15 LORCA

P:\20171170849\02_doc_tecnica\02_03_EjesIngenieria\PROYECTO CONSTRUCTIVO TOTANA-TOTANA\EXPROPIACIONES_EntregaAnejoDiciembre2\13.3.3 PLANOS DE TRAZADO.dwg

adif ALTA VELOCIDAD	TÍTULO PROYECTO DE CONSTRUCCIÓN DE PLATAFORMA DEL CORREDOR MEDITERRÁNEO DE ALTA VELOCIDAD MURCIA - ALMERÍA TRAMO: TOTANA - TOTANA	AUTOR DEL PROYECTO ineco FÉLIX ZAPATA PARRA	ESCALA ORIGINAL A1 1/1.000 Numérica 0 20 40 60m Gráfica	FECHA DICIEMBRE 2021	TÍTULO DEL PLANO EXPROPIACIONES PLANOS DE TRAZADO	Nº DE PLANO 3.3.3 Hoja 9 de 30

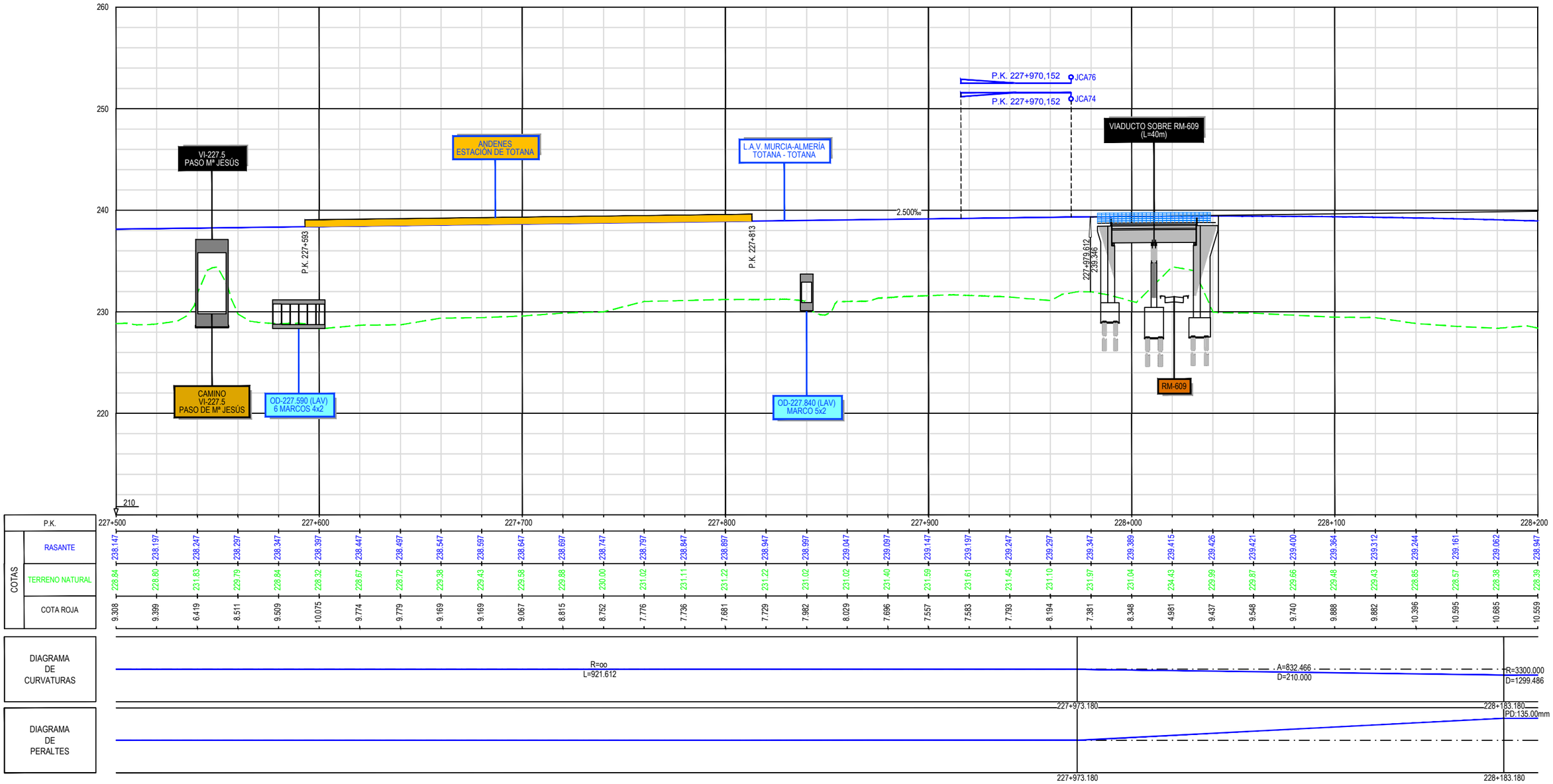

NOTA:

JCA — MONTAJE ESCENARIO FUTURO DE APARATO DE VÍA EN ANCHO UIC (LA SUPERESTRUCTURA NO ES OBJETO DE ESTE PROYECTO)

P:\2017\17008\49\02_doc_tecnica\02_03_EjecIngenieria\PROYECTO CONSTRUCTIVO TOTANA-TOTANA\EXPROPIACIONES_EntregaAnejoDiciembre2\13.3.3 PLANOS DE TRAZADO.dwg

adif ALTA VELOCIDAD

TÍTULO
PROYECTO DE CONSTRUCCIÓN DE PLATAFORMA DEL CORREDOR MEDITERRÁNEO DE ALTA VELOCIDAD MURCIA - ALMERÍA
TRAMO: TOTANA - TOTANA

AUTOR DEL PROYECTO
ineco
FÉLIX ZAPATA PARRA

ESCALA ORIGINAL A1
E.H. 1/1.000
E.V. 1/200
Numérica
Gráfica 0 20 40 60m / 0 4 8 12m

FECHA
DICIEMBRE
2021

TÍTULO DEL PLANO
EXPROPIACIONES
PLANOS DE TRAZADO

Nº DE PLANO
3.3.3
Hoja 10 de 30

LEYENDA

EJE PLATAFORMA ALTA VELOCIDAD VÍA DOBLE

VÍA ANCHO 1435 (MONTAJE NO OBJETO DEL PROYECTO)

PLATAFORMA DE VÍA DOBLE EJECUTADA

PLATAFORMA P. C. TRAMO TOTANA - TOTANA

TÉRMINO MUNICIPAL DE TOTANA

SOLAPE HOJA 7

CAMINO DE ENLACE CE-228.0

CAMINO DE ENLACE CE-228.4

CAMINO DE ENLACE CE-228.7

L.A.V. MURCIA-ALMERÍA TOTANA - TOTANA

VIADUCTO DE TOTANA (L=1110 m)

CAMINO DE ENLACE CE-228.5

VÍA PECUARIA VEREDA DEL CAMINO DE HONDALES

MURCIA

LORCA

ESTACIÓN TOTANA SITUACIÓN ACTUAL

FFCC LÍNEA C2

TOTANA - TOTANA
ZONAS PARA INSTALACIONES AUXILIARES DE OBRA
P.K. 228+820 - 5.719 m²

DISTRIBUCIÓN DE HOJAS

MURCIA 1 2 3 4 5 6 7 8 9 10 11 12 13 14 15 LORCA

P:\2017\17089\02_doc_tecnica\02_03_EjecIngenieria\PROYECTO CONSTRUCTIVO TOTANA-TOTANA\EXPROPIACIONES_EntregaArejoDiciembre2113.3.3 PLANOS DE TRAZADO.dwg

adif ALTA VELOCIDAD	TÍTULO PROYECTO DE CONSTRUCCIÓN DE PLATAFORMA DEL CORREDOR MEDITERRÁNEO DE ALTA VELOCIDAD MURCIA - ALMERÍA TRAMO: TOTANA - TOTANA	AUTOR DEL PROYECTO ineco FÉLIX ZAPATA PARRA	ESCALA ORIGINAL A1 1/1.000 Numérica 0 20 40 60m Gráfica	FECHA DICIEMBRE 2021	TÍTULO DEL PLANO EXPROPIACIONES PLANOS DE TRAZADO	Nº DE PLANO 3.3.3 Hoja 11 de 30

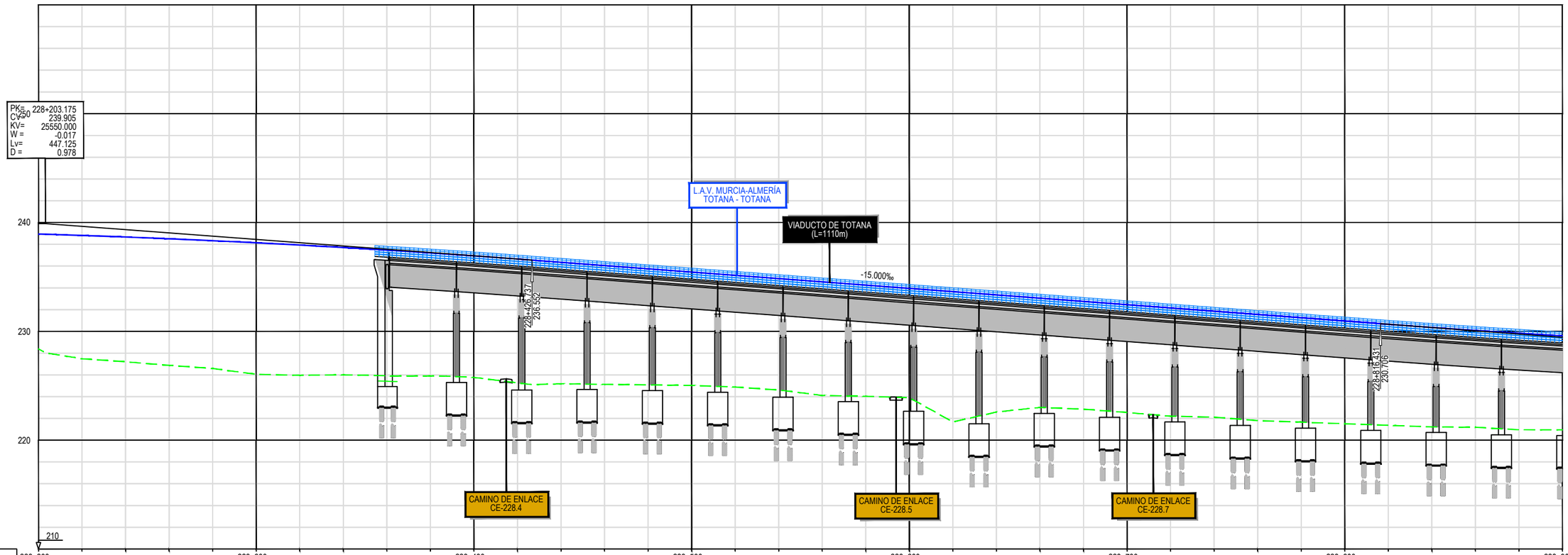

P.K.	228+200	228+300	228+400	228+500	228+600	228+700	228+800	228+900
COTAS – RASANTE	238.947	238.817	238.671	238.509	238.332	238.139	237.930	237.706
COTAS – TERRENO NATURAL	228.39	227.48	227.21	226.88	226.59	226.06	225.96	226.01
COTAS – COTA ROJA	10.559	11.333	11.465	11.631	11.744	12.080	11.971	11.697

P.K.	237.466	237.210	236.939	236.652	236.353	236.053	235.753	235.453	235.153	234.853	234.553	234.253	233.953	233.653	233.353	233.053	232.753	232.453	232.153	231.853	231.553	231.253	230.953	230.653	230.364	230.091	229.834	229.593
COTAS – RASANTE	237.466	237.210	236.939	236.652	236.353	236.053	235.753	235.453	235.153	234.853	234.553	234.253	233.953	233.653	233.353	233.053	232.753	232.453	232.153	231.853	231.553	231.253	230.953	230.653	230.364	230.091	229.834	229.593
COTAS – TERRENO NATURAL	225.92	225.90	225.77	225.27	225.19	225.13	225.08	225.03	224.89	224.61	224.11	224.03	223.91	221.68	222.59	223.01	222.85	222.55	222.21	222.12	221.80	221.66	221.52	221.37	221.22	221.19	220.96	220.95
COTAS – COTA ROJA	11.546	11.308	11.167	11.378	11.167	10.924	10.671	10.420	10.268	10.240	10.439	10.222	10.045	11.974	10.765	10.041	9.903	9.907	9.947	9.735	9.753	9.594	9.438	9.284	9.144	8.905	8.872	8.646

DIAGRAMA DE CURVATURAS: R=3300.000 / D=1299.486

DIAGRAMA DE PERALTES: PD:135.00mm

P:\2017\17084\02_doc_tecnica\02_03_EjecIngenieria\PROYECTO CONSTRUCTIVO TOTANA-TOTANA\EXPROPIACIONES_EntregaAnejoDiciembre2\13.3.3 PLANOS DE TRAZADO.dwg

adif ALTA VELOCIDAD	TÍTULO: PROYECTO DE CONSTRUCCIÓN DE PLATAFORMA DEL CORREDOR MEDITERRÁNEO DE ALTA VELOCIDAD MURCIA - ALMERÍA TRAMO: TOTANA - TOTANA	AUTOR DEL PROYECTO: ineco — FÉLIX ZAPATA PARRA	ESCALA ORIGINAL A1: E.H. 1/1.000; E.V. 1/200; Numérica; Gráfica 0 20 40 60m / 0 4 8 12m	FECHA: DICIEMBRE 2021	TÍTULO DEL PLANO: EXPROPIACIONES — PLANOS DE TRAZADO

Nº DE PLANO: 3.3.3 — Hoja 12 de 30

TÉRMINO MUNICIPAL DE TOTANA

SOLAPE HOJA 6

SOLAPE HOJA 8

X=632120

Y=4179320

VÍA PECUARIA VEREDA DEL CAMINO DE HONDALES

CAMINO DE ENLACE CE-229.0

CAMINO DE ENLACE CE-229.4

VIADUCTO DE TOTANA (L=1110 m)

OD-229.525 (LAV) MARCO 5x2

OD-229.620 (LAV) MARCO 5x2

L.A.V. MURCIA-ALMERÍA TOTANA - TOTANA

MURCIA

LORCA

228+900

229+000

229+100

229+200

229+300

229+400

229+500

0+000

0+100

0+190,97

X=632020

Y=4178020

LEYENDA

EJE PLATAFORMA ALTA VELOCIDAD VÍA DOBLE

VÍA ANCHO 1435 (MONTAJE NO OBJETO DEL PROYECTO)

PLATAFORMA DE VÍA DOBLE EJECUTADA

PLATAFORMA P. C. TRAMO TOTANA - TOTANA

DISTRIBUCIÓN DE HOJAS

MURCIA

LORCA

1 2 3 4 5 6 7 8 9 10 11 12 13 14 15

P:\2017\17084902_doc_tecnica\02_03_Ejes\Ingeniería\PROYECTO CONSTRUCTIVO TOTANA-TOTANA\EXPROPIACIONES_EntregaAnejoDiciembre2\13.3.3 PLANOS DE TRAZADO.dwg

adif ALTA VELOCIDAD

TÍTULO

PROYECTO DE CONSTRUCCIÓN DE PLATAFORMA DEL CORREDOR MEDITERRÁNEO DE ALTA VELOCIDAD MURCIA - ALMERÍA
TRAMO: TOTANA - TOTANA

AUTOR DEL PROYECTO

ineco

FÉLIX ZAPATA PARRA

ESCALA ORIGINAL A1

1/1.000 Numérica

0 20 40 60m Gráfica

FECHA

DICIEMBRE 2021

TÍTULO DEL PLANO

EXPROPIACIONES
PLANOS DE TRAZADO

Nº DE PLANO

3.3.3

Hoja 13 de 30

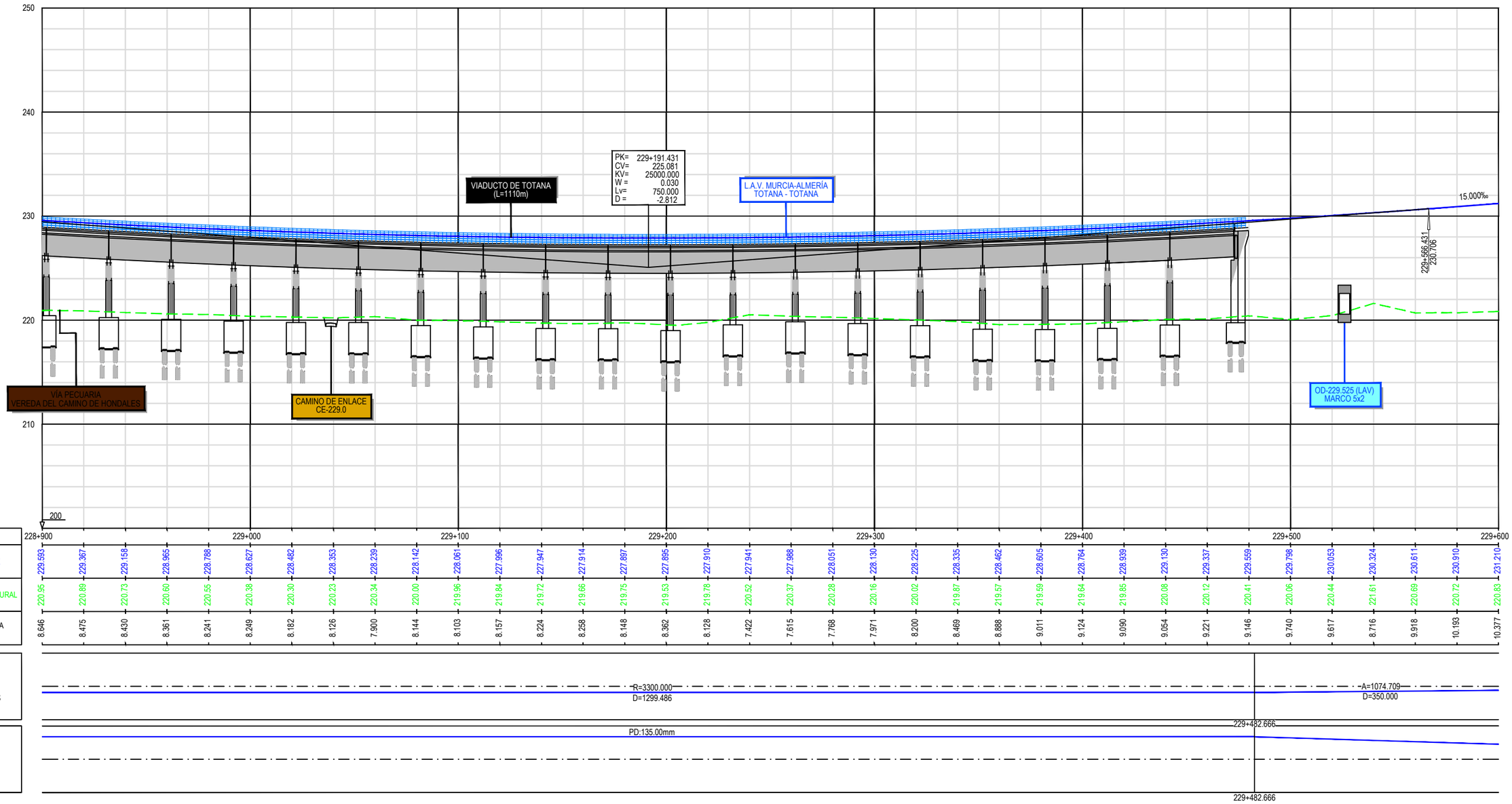

P:\2017\17084902_doc_tecnica\02_03_EjecIngenieria\PROYECTO CONSTRUCTIVO TOTANA-TOTANA\EXPROPIACIONES_EntregaAnejoDiciembre2103.3.3 PLANOS DE TRAZADO.dwg

adif ALTA VELOCIDAD

TÍTULO
PROYECTO DE CONSTRUCCIÓN DE PLATAFORMA DEL CORREDOR MEDITERRÁNEO DE ALTA VELOCIDAD MURCIA - ALMERÍA
TRAMO: TOTANA - TOTANA

AUTOR DEL PROYECTO
ineco
FÉLIX ZAPATA PARRA

ESCALA ORIGINAL A1
E.H. 1/1.000
E.V. 1/200
Numérica
Gráfica 0 20 40 60m / 0 4 8 12m

FECHA
DICIEMBRE
2021

TÍTULO DEL PLANO
EXPROPIACIONES
PLANOS DE TRAZADO

Nº DE PLANO
3.3.3
Hoja 14 de 30

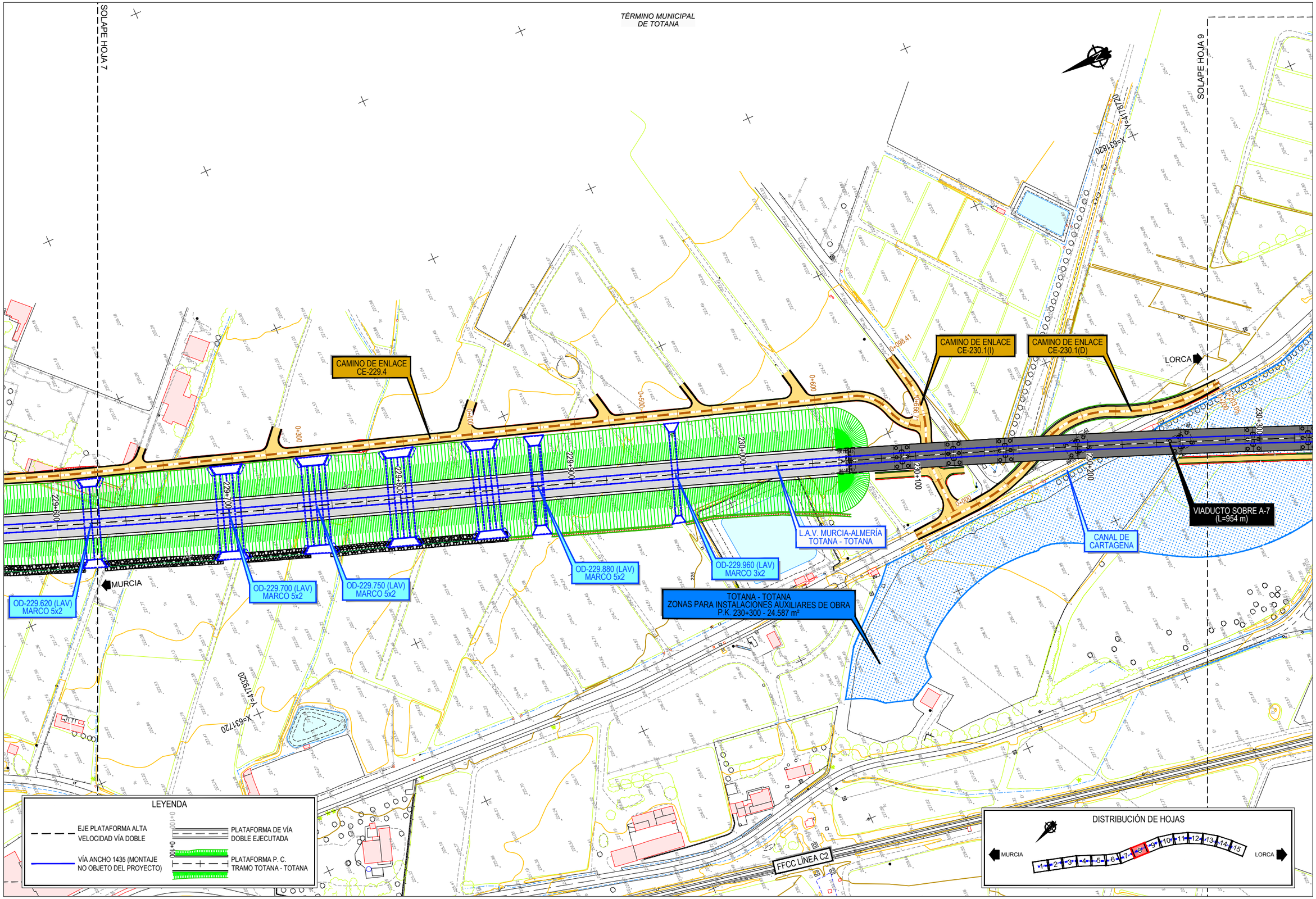

P:\2017\170849\02_doc_tecnica\02_03_Ejec\Ingeniería\PROYECTO CONSTRUCTIVO TOTANA-TOTANA\EXPROPIACIONES_EntregaAnejoDiciembre21\3.3.3 PLANOS DE TRAZADO.dwg

adif ALTA VELOCIDAD	TÍTULO PROYECTO DE CONSTRUCCIÓN DE PLATAFORMA DEL CORREDOR MEDITERRÁNEO DE ALTA VELOCIDAD MURCIA - ALMERÍA TRAMO: TOTANA - TOTANA	AUTOR DEL PROYECTO ineco FÉLIX ZAPATA PARRA	ESCALA ORIGINAL A1 1/1.000 Numérica 0 20 40 60m Gráfica	FECHA DICIEMBRE 2021	TÍTULO DEL PLANO EXPROPIACIONES PLANOS DE TRAZADO	Nº DE PLANO 3.3.3 Hoja 15 de 30

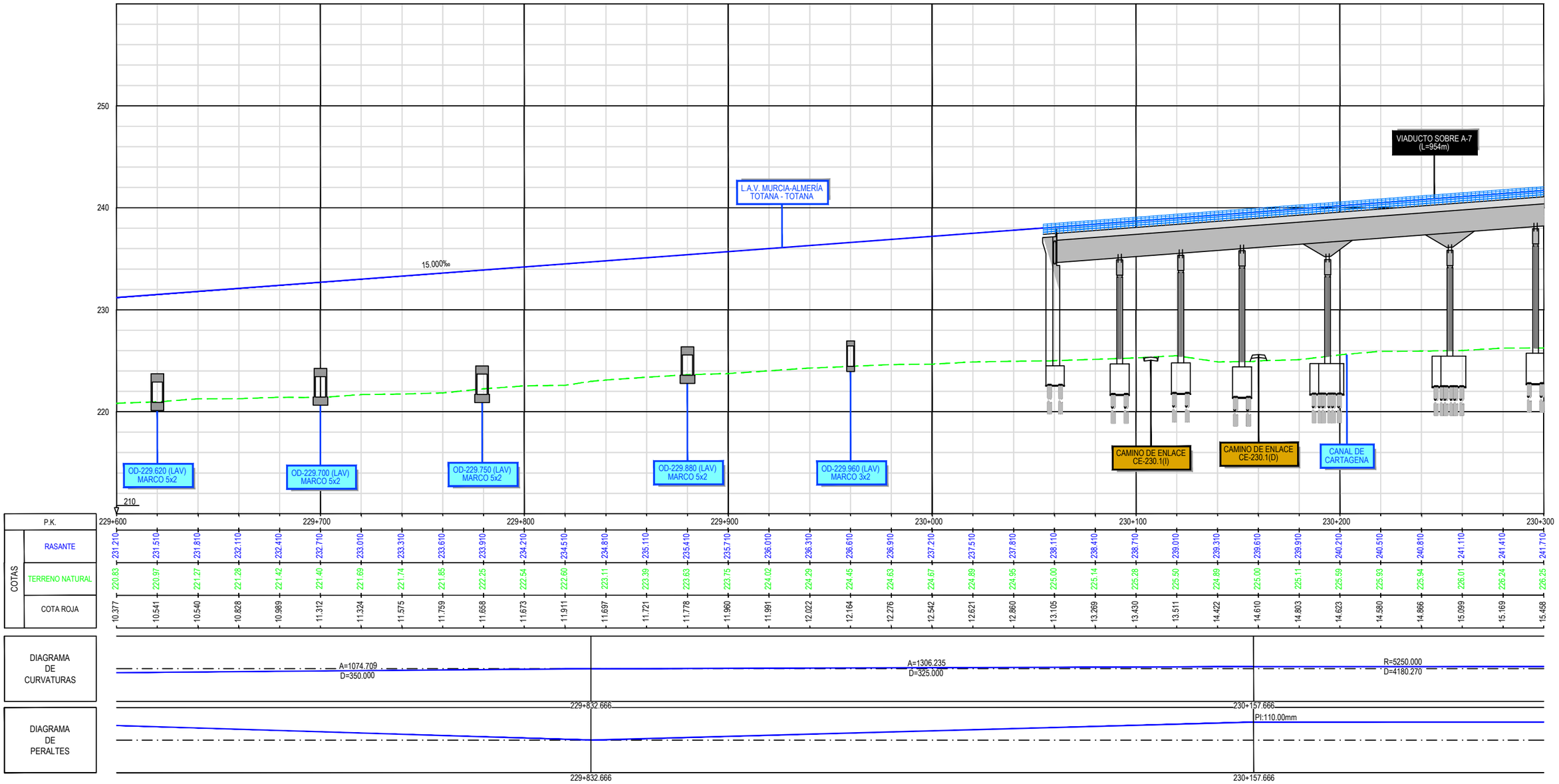

P:\2017\170849\02_doc_tecnica\02_03_Ejec\Ingeniería\PROYECTO CONSTRUCTIVO TOTANA-TOTANA\EXPROPIACIONES_EntregaAnejoDiciembre21\3.3.3 PLANOS DE TRAZADO.dwg

adif ALTA VELOCIDAD	TÍTULO PROYECTO DE CONSTRUCCIÓN DE PLATAFORMA DEL CORREDOR MEDITERRÁNEO DE ALTA VELOCIDAD MURCIA - ALMERÍA TRAMO: TOTANA - TOTANA	AUTOR DEL PROYECTO ineco FÉLIX ZAPATA PARRA	ESCALA ORIGINAL A1 E.H. 1/1.000 E.V. 1/200 Numérica Gráfica 0 20 40 60m / 0 4 8 12m	FECHA DICIEMBRE 2021	TÍTULO DEL PLANO EXPROPIACIONES PLANOS DE TRAZADO	Nº DE PLANO 3.3.3 Hoja 16 de 30

TÉRMINO MUNICIPAL DE TOTANA

SOLAPE HOJA 8

SOLAPE HOJA 10

CAMINO DE ENLACE CE-230.1(D)

TOTANA - TOTANA
ZONAS PARA INSTALACIONES AUXILIARES DE OBRA
P.K. 230+300 - 24.587 m²

OD- (A-7)
5 TUBOS Ø1.8m

CAMINO DE ENLACE CE-230.6

L.A.V. MURCIA-ALMERÍA
TOTANA - TOTANA

CAMINO DE ENLACE CE-230.7

CAMINO DE ENLACE CE-231.0

CANAL DE CARTAGENA

MURCIA

LORCA

VIADUCTO SOBRE A-7
(L=954 m)

FFCC LÍNEA C2

RM-D22

A-7

X=631520
Y=4178020

X=631420
Y=4178720

LEYENDA

- EJE PLATAFORMA ALTA VELOCIDAD VÍA DOBLE
- VÍA ANCHO 1435 (MONTAJE NO OBJETO DEL PROYECTO)
- PLATAFORMA DE VÍA DOBLE EJECUTADA
- PLATAFORMA P. C. TRAMO TOTANA - TOTANA

DISTRIBUCIÓN DE HOJAS

MURCIA 1 2 3 4 5 6 7 8 9 10 11 12 13 14 15 LORCA

P:\2017\17084902_doc_tecnica\02_03_Ejes\Ingeniería\PROYECTO CONSTRUCTIVO TOTANA-TOTANA\EXPROPIACIONES_EntregaAnejoDiciembre2\3.3.3 PLANOS DE TRAZADO.dwg

adif ALTA VELOCIDAD

TÍTULO
PROYECTO DE CONSTRUCCIÓN DE PLATAFORMA DEL CORREDOR MEDITERRÁNEO DE ALTA VELOCIDAD MURCIA - ALMERÍA
TRAMO: TOTANA - TOTANA

AUTOR DEL PROYECTO
ineco
FÉLIX ZAPATA PARRA

ESCALA ORIGINAL A1
1/1.000
Numérica
0 20 40 60m
Gráfica

FECHA
DICIEMBRE 2021

TÍTULO DEL PLANO
EXPROPIACIONES
PLANOS DE TRAZADO

Nº DE PLANO
3.3.3
Hoja 17 de 30

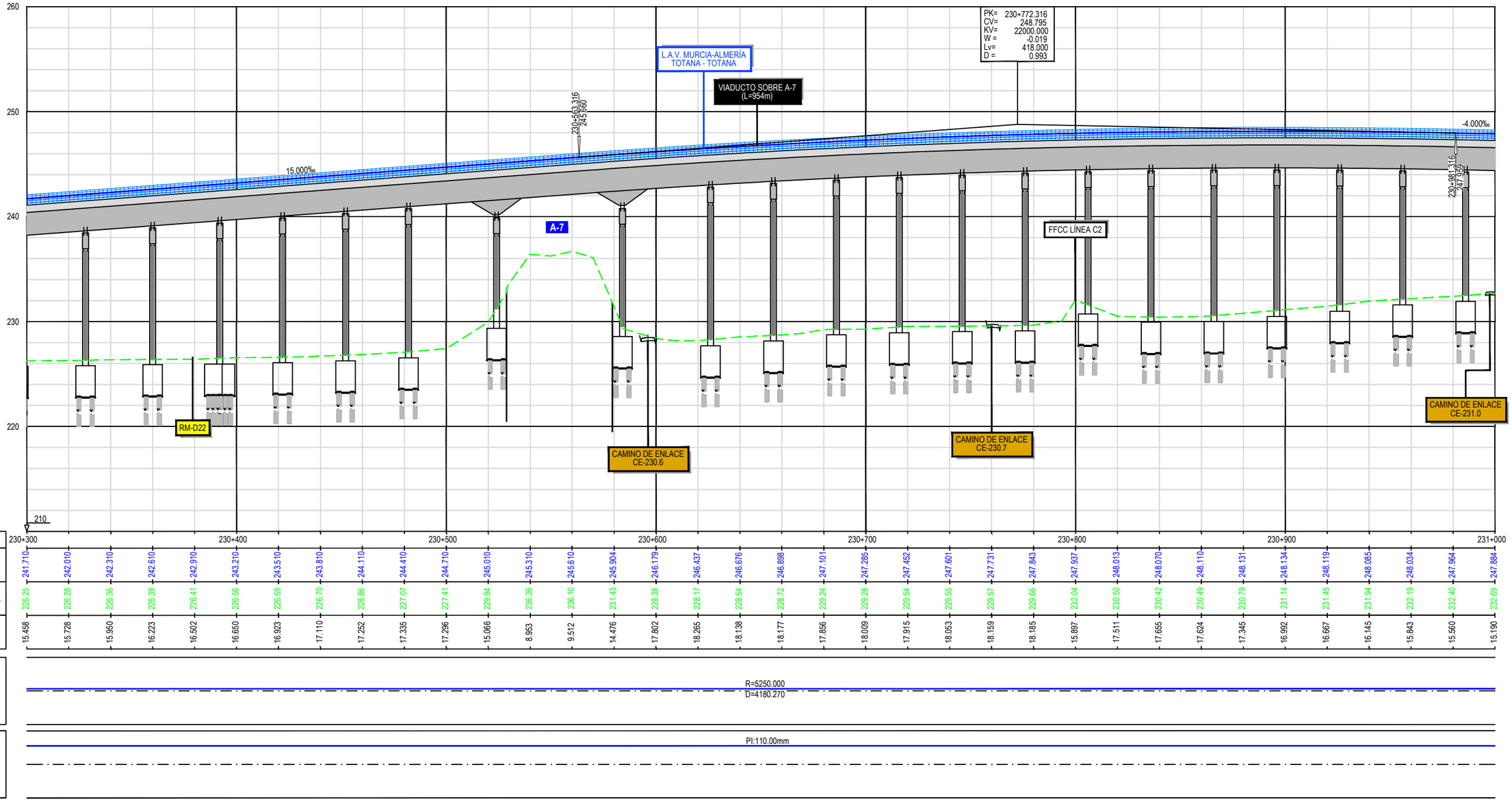

P:\2017\170849\02_doc_tecnica\02_03_EjecIngenieria\PROYECTO CONSTRUCTIVO TOTANA-TOTANA\EXPROPIACIONES_EntregaAnejoDiciembre2\3.3.3 PLANOS DE TRAZADO.dwg

adif ALTA VELOCIDAD	TÍTULO PROYECTO DE CONSTRUCCIÓN DE PLATAFORMA DEL CORREDOR MEDITERRÁNEO DE ALTA VELOCIDAD MURCIA - ALMERÍA TRAMO: TOTANA - TOTANA	AUTOR DEL PROYECTO ineco FÉLIX ZAPATA PARRA	ESCALA ORIGINAL A1 E.H. 1/1.000 E.V. 1/200 Numérica Gráfica 0 20 40 60m / 0 4 8 12m	FECHA DICIEMBRE 2021	TÍTULO DEL PLANO EXPROPIACIONES PLANOS DE TRAZADO Nº DE PLANO 3.3.3 Hoja 18 de 30

SOLAPE HOJA 9

SOLAPE HOJA 11

TÉRMINO MUNICIPAL DE TOTANA

RAMBLA DE LEBOR

VIADUCTO SOBRE RAMBLA DE LÉBOR (L=150 m)

CAMINO DE ENLACE CE-231.4

OD-231.190 (LAV) 2 MARCOS 4x2

OD-231.430 (LAV) 2 MARCOS 5x2

L.A.V. MURCIA-ALMERÍA TOTANA - TOTANA

OD-231.578 (LAV) 2 MARCOS 4x3

LORCA

MURCIA

VIADUCTO SOBRE A-7 (L=954 m)

CAMINO DE ENLACE CE-231.0

OD-231.460 (LAV) MARCO 5x3

OD-231.485 (LAV) 2 MARCOS 4x3

OD-231.520 (LAV) 2 MARCOS 4x3

OD-231.650 (LAV) MARCO 5x2

OD-231.695 (LAV) 2 MARCOS 5x2

CAMINO DE ENLACE CE-231.0

RAMBLA DE LEBOR

LEYENDA

EJE PLATAFORMA ALTA VELOCIDAD VÍA DOBLE

VÍA ANCHO 1435 (MONTAJE NO OBJETO DEL PROYECTO)

PLATAFORMA DE VÍA DOBLE EJECUTADA

PLATAFORMA P. C. TRAMO TOTANA - TOTANA

DISTRIBUCIÓN DE HOJAS

MURCIA 1 2 3 4 5 6 7 8 9 10 11 12 13 14 15 LORCA

P:\2017\17089\02_doc_tecnica\02_03_EjecIngenieria\PROYECTO CONSTRUCTIVO TOTANA-TOTANA\EXPROPIACIONES_EntregaAnejoDiciembre2113.3.3 PLANOS DE TRAZADO.dwg

adif ALTA VELOCIDAD

TÍTULO
PROYECTO DE CONSTRUCCIÓN DE PLATAFORMA DEL CORREDOR MEDITERRÁNEO DE ALTA VELOCIDAD MURCIA - ALMERÍA
TRAMO: TOTANA - TOTANA

AUTOR DEL PROYECTO
ineco
FÉLIX ZAPATA PARRA

ESCALA ORIGINAL A1
1/1.000 Numérica
0 20 40 60m Gráfica

FECHA
DICIEMBRE 2021

TÍTULO DEL PLANO
EXPROPIACIONES
PLANOS DE TRAZADO

Nº DE PLANO
3.3.3
Hoja 19 de 30

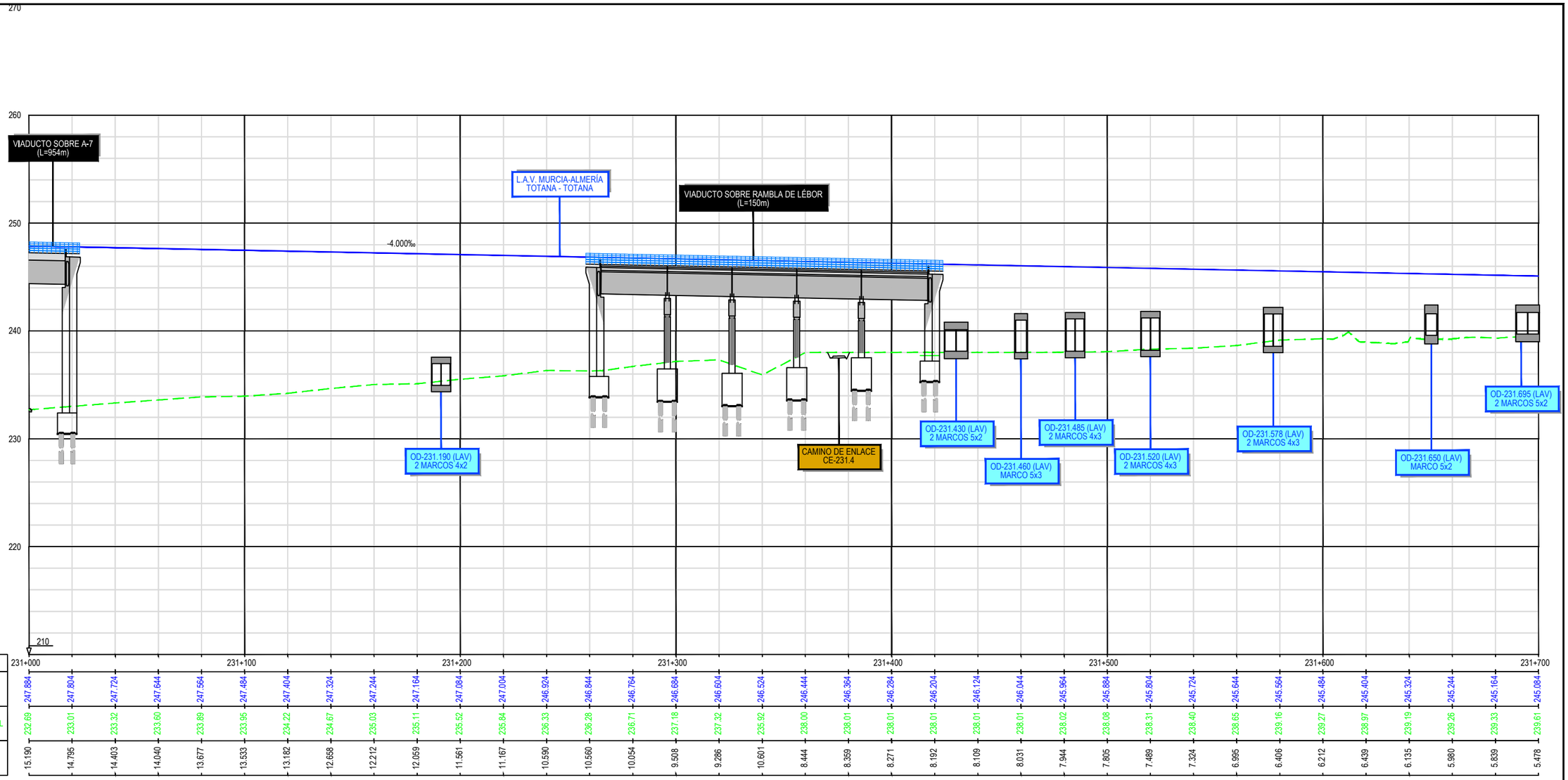

P.K.	231+000	231+100	231+200	231+300	231+400	231+500	231+600	231+700
COTAS – RASANTE	247.884	247.804	247.724	247.644	247.564	247.484	247.404	247.324
COTAS – TERRENO NATURAL	232.69	233.01	233.32	233.60	233.89	233.95	234.22	234.67
COTAS – COTA ROJA	15.190	14.795	14.403	14.040	13.677	13.533	13.182	12.658

P.K.	231+244	231+164	231+084	231+004	230+924	230+844	230+764	230+684	230+604	230+524	230+444	230+364	230+284	230+204	230+124	230+044	229+964	229+884	229+804	229+724	229+644	229+564	229+484	229+404	229+324	229+244	229+164	229+084
COTAS – RASANTE	247.244	247.164	247.084	247.004	246.924	246.844	246.764	246.684	246.604	246.524	246.444	246.364	246.284	246.204	246.124	246.044	245.964	245.884	245.804	245.724	245.644	245.564	245.484	245.404	245.324	245.244	245.164	245.084
COTAS – TERRENO NATURAL	235.03	235.11	235.52	235.84	236.33	236.28	236.71	237.18	237.32	235.92	238.00	238.01	238.01	238.01	238.01	238.01	238.02	238.08	238.31	238.40	238.65	239.16	239.27	238.97	239.19	239.26	239.33	239.61
COTAS – COTA ROJA	12.212	12.059	11.561	11.167	10.590	10.560	10.054	9.508	9.286	10.601	8.444	8.359	8.271	8.192	8.109	8.031	7.944	7.805	7.489	7.324	6.995	6.406	6.212	6.439	6.135	5.980	5.839	5.478

DIAGRAMA DE CURVATURAS: R=5250.000 D=4180.270

DIAGRAMA DE PERALTES: PI:110.00mm

P:\2017\170849\02_doc_tecnica\02_03_EjecIngenieria\PROYECTO CONSTRUCTIVO TOTANA-TOTANA\EXPROPIACIONES_EntregaAnejoDiciembre2\3.3 PLANOS DE TRAZADO.dwg

adif ALTA VELOCIDAD

TÍTULO
PROYECTO DE CONSTRUCCIÓN DE PLATAFORMA DEL CORREDOR MEDITERRÁNEO DE ALTA VELOCIDAD MURCIA - ALMERÍA
TRAMO: TOTANA - TOTANA

AUTOR DEL PROYECTO
ineco
FÉLIX ZAPATA PARRA

ESCALA ORIGINAL A1
E.H. 1/1.000
E.V. 1/200
Numérica
Gráfica 0 20 40 60m / 0 4 8 12m

FECHA
DICIEMBRE 2021

TÍTULO DEL PLANO
EXPROPIACIONES
PLANOS DE TRAZADO

Nº DE PLANO
3.3.3
Hoja 20 de 30

TÉRMINO MUNICIPAL DE TOTANA

SOLAPE HOJA 10

SOLAPE HOJA 12

CAMINO DE ENLACE CE-231.8 (I)

OD-0.080 (PS 231.9) MARCO 3x2

CAMINO DE ENLACE CE-231.8 (D)

CAMINO PS-231.9

OD-231.860 (LAV) 2 MARCOS 4x2

OD-231.800 (LAV) MARCO 5x2

M-231.8(I)

PS-231.9

M-231.8(D)

OD-231.950 (LAV) 3 MARCOS 3x2

OD-0.255 (PS 231.9) MARCO 3x2

OD-231.695 (LAV) 2 MARCOS 5x2

CAMINO DE ENLACE CE-231.0

OD-232.090 (LAV) MARCO 2x2

L.A.V. MURCIA-ALMERÍA TOTANA - TOTANA

CAMINO DE ENLACE CE-231.9

OD-232.275 (LAV) 2 MARCOS 3x2

OD-232.410 (LAV) MARCO 5x2

OD-232.300 (LAV) 2 MARCOS 3x2

OD-232.370 (LAV) 4 MARCOS 3x2

MURCIA

LORCA

LEYENDA

EJE PLATAFORMA ALTA VELOCIDAD VÍA DOBLE

VÍA ANCHO 1435 (MONTAJE NO OBJETO DEL PROYECTO)

PLATAFORMA DE VÍA DOBLE EJECUTADA

PLATAFORMA P. C. TRAMO TOTANA - TOTANA

DISTRIBUCIÓN DE HOJAS

MURCIA

LORCA

P:\2017\17084\02_doc_tecnica\02_03_EjeIngenieria\PROYECTO CONSTRUCTIVO TOTANA-TOTANA\EXPROPIACIONES_EntregaArrejoDiciembre2113\3.3 PLANOS DE TRAZADO.dwg

adif ALTA VELOCIDAD	TÍTULO PROYECTO DE CONSTRUCCIÓN DE PLATAFORMA DEL CORREDOR MEDITERRÁNEO DE ALTA VELOCIDAD MURCIA - ALMERÍA TRAMO: TOTANA - TOTANA	AUTOR DEL PROYECTO ineco FÉLIX ZAPATA PARRA	ESCALA ORIGINAL A1 1/1.000 Numérica 0 20 40 60m Gráfica	FECHA DICIEMBRE 2021	TÍTULO DEL PLANO EXPROPIACIONES PLANOS DE TRAZADO	Nº DE PLANO 3.3.3 Hoja 21 de 30

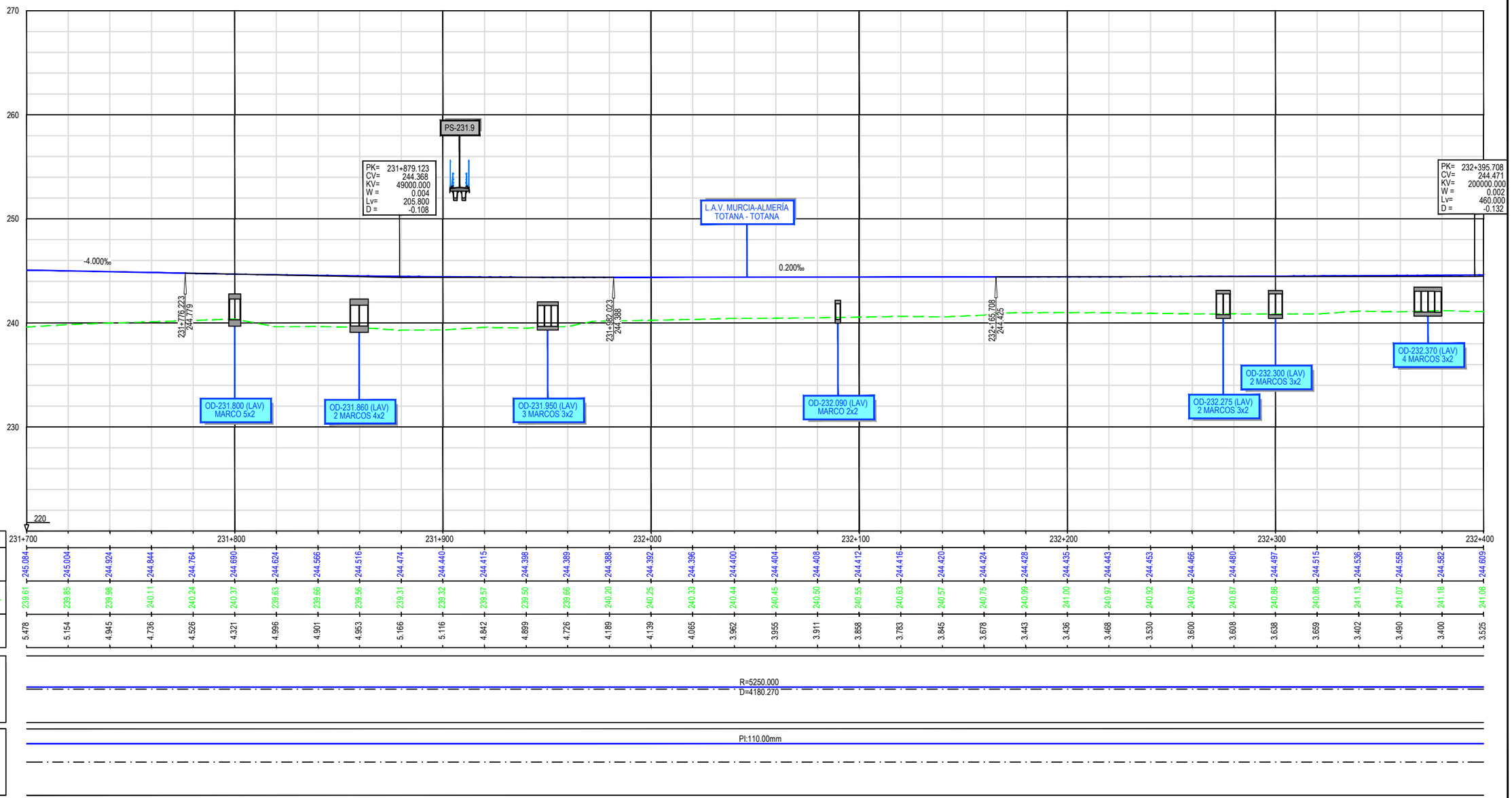

P:\2017\17008\49\02_doc_tecnica\02_03_EjecIngenieria\PROYECTO CONSTRUCTIVO TOTANA-TOTANA\EXPROPIACIONES_EntregaAnejoDiciembre2\13.3.3 PLANOS DE TRAZADO.dwg

adif ALTA VELOCIDAD	TÍTULO PROYECTO DE CONSTRUCCIÓN DE PLATAFORMA DEL CORREDOR MEDITERRÁNEO DE ALTA VELOCIDAD MURCIA - ALMERÍA TRAMO: TOTANA - TOTANA	AUTOR DEL PROYECTO ineco FÉLIX ZAPATA PARRA	ESCALA ORIGINAL A1 E.H. 1/1.000 E.V. 1/200 Numérica Gráfica 0 20 40 60m / 0 4 8 12m	FECHA DICIEMBRE 2021	TÍTULO DEL PLANO EXPROPIACIONES PLANOS DE TRAZADO Nº DE PLANO 3.3.3 Hoja 22 de 30

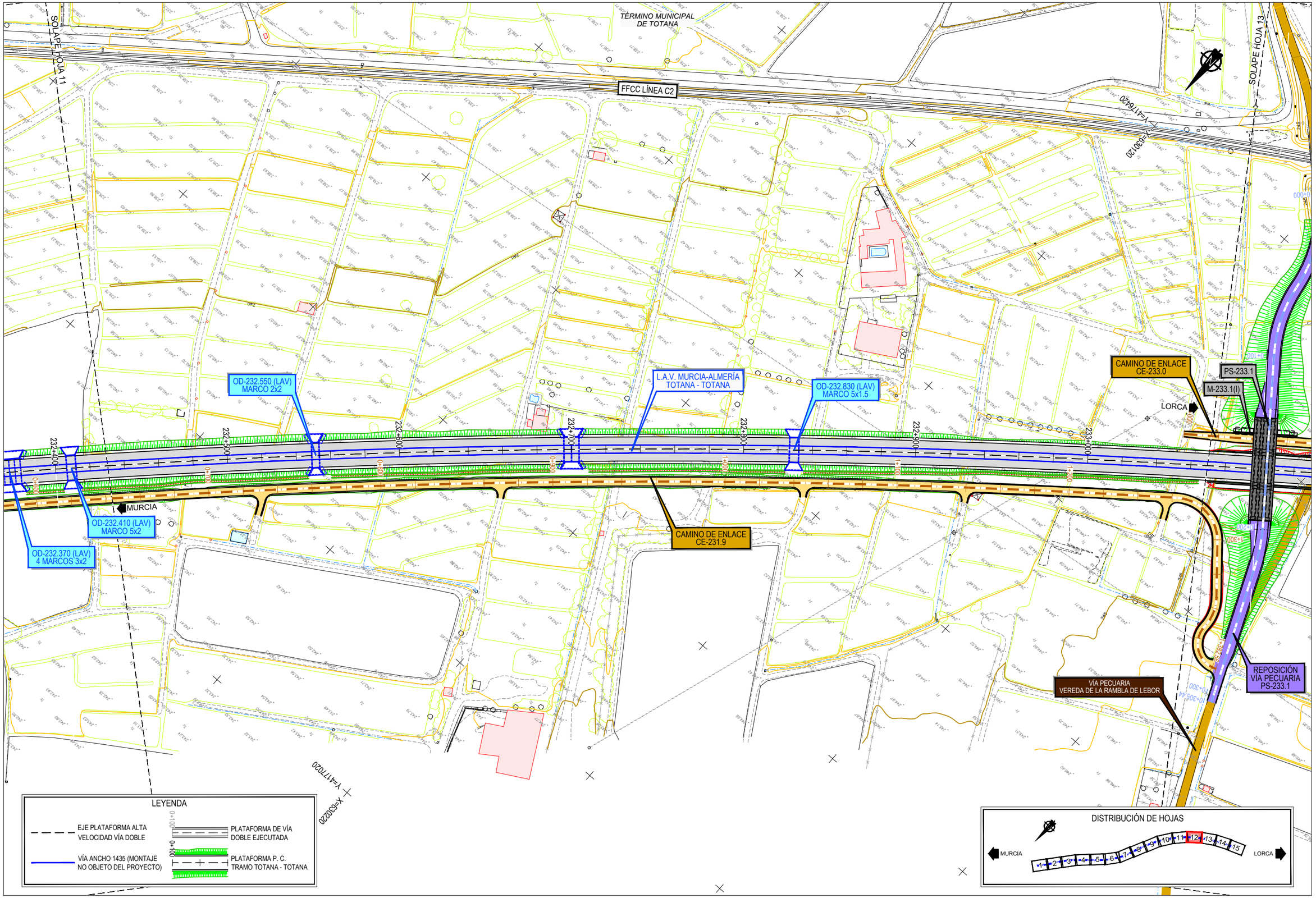

P:\2017\170849\02_doc_tecnica\02_03_Ejec\Ingenieria\PROYECTO CONSTRUCTIVO TOTANA-TOTANA\EXPROPIACIONES_EntregaAnejoDiciembre21\3.3.3 PLANOS DE TRAZADO.dwg

adif ALTA VELOCIDAD	TÍTULO PROYECTO DE CONSTRUCCIÓN DE PLATAFORMA DEL CORREDOR MEDITERRÁNEO DE ALTA VELOCIDAD MURCIA - ALMERÍA TRAMO: TOTANA - TOTANA	AUTOR DEL PROYECTO ineco FÉLIX ZAPATA PARRA	ESCALA ORIGINAL A1 1/1.000 Numérica 0 20 40 60m Gráfica	FECHA DICIEMBRE 2021	TÍTULO DEL PLANO EXPROPIACIONES PLANOS DE TRAZADO	Nº DE PLANO 3.3.3 Hoja 23 de 30

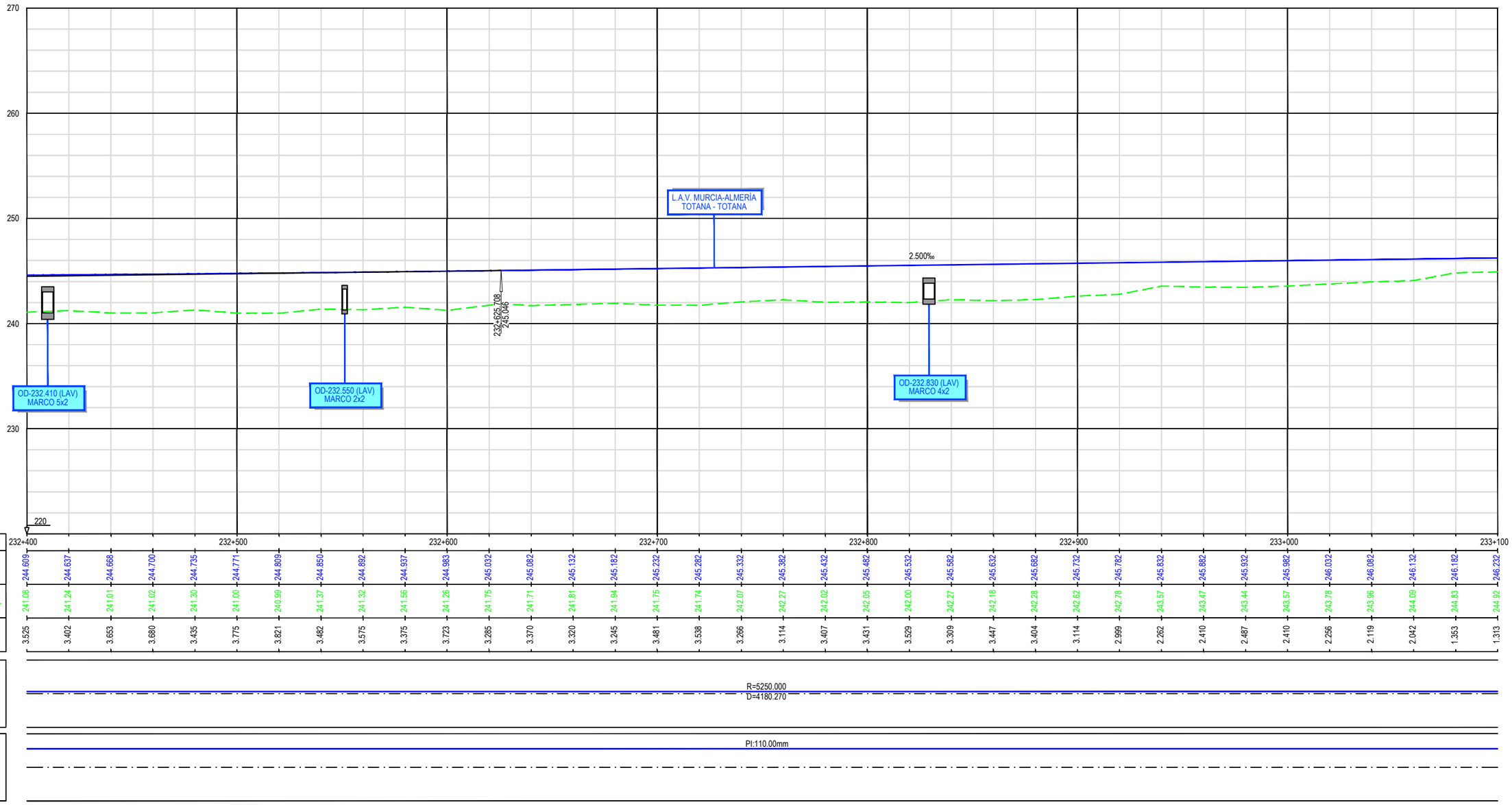

P:\2017\170849\02_doc_tecnica\02_03_EjecIngenieria\PROYECTO CONSTRUCTIVO TOTANA-TOTANA\EXPROPIACIONES_EntregaAnejoDiciembre2\3.3.3 PLANOS DE TRAZADO.dwg

adif ALTA VELOCIDAD	TÍTULO PROYECTO DE CONSTRUCCIÓN DE PLATAFORMA DEL CORREDOR MEDITERRÁNEO DE ALTA VELOCIDAD MURCIA - ALMERÍA TRAMO: TOTANA - TOTANA	AUTOR DEL PROYECTO ineco FÉLIX ZAPATA PARRA	ESCALA ORIGINAL A1 E.H. 1/1.000 E.V. 1/200 Numérica Gráfica 0 20 40 60m / 0 4 8 12m	FECHA DICIEMBRE 2021	TÍTULO DEL PLANO EXPROPIACIONES PLANOS DE TRAZADO Nº DE PLANO 3.3.3 Hoja 24 de 30

SOLAPE HOJA 12

SOLAPE HOJA 14

TÉRMINO MUNICIPAL DE TOTANA

VÍA PECUARIA VEREDA DE LA RAMBLA DE LEBOR

REPOSICIÓN VÍA PECUARIA PS-233.1

CAMINO DE ENLACE CE-233.1

FFCC LÍNEA C2

DESMANTELAMIENTO DE PLATAFORMA Y VÍA EXISTENTE ENTRE P.K. 233+760 a 234+330

CAMINO DE ENLACE CE-233.0

LORCA

M-233.1(I)

PS-233.1

MURCIA

M-233.3(D)

L.A.V. MURCIA-ALMERÍA TOTANA - TOTANA

CAMINO DE ENLACE CE-233.8

CAMINO DE ENLACE CE-231.9

LEYENDA

EJE PLATAFORMA ALTA VELOCIDAD VÍA DOBLE

VÍA ANCHO 1435 (MONTAJE NO OBJETO DEL PROYECTO)

PLATAFORMA DE VÍA DOBLE EJECUTADA

PLATAFORMA P. C. TRAMO TOTANA - TOTANA

DISTRIBUCIÓN DE HOJAS

MURCIA 1 2 3 4 5 6 7 8 9 10 11 12 13 14 15 LORCA

P:\2017\17084\02_doc_tecnica\02_03_EjecIngenieria\PROYECTO CONSTRUCTIVO TOTANA-TOTANA\EXPROPIACIONES_EntregaAnejoDiciembre2\13.3.3 PLANOS DE TRAZADO.dwg

adif ALTA VELOCIDAD

TÍTULO
PROYECTO DE CONSTRUCCIÓN DE PLATAFORMA DEL CORREDOR MEDITERRÁNEO DE ALTA VELOCIDAD MURCIA - ALMERÍA
TRAMO: TOTANA - TOTANA

AUTOR DEL PROYECTO
ineco
FÉLIX ZAPATA PARRA

ESCALA ORIGINAL A1
1/1.000 Numérica
0 20 40 60m Gráfica

FECHA
DICIEMBRE 2021

TÍTULO DEL PLANO
EXPROPIACIONES
PLANOS DE TRAZADO

Nº DE PLANO
3.3.3
Hoja 25 de 30

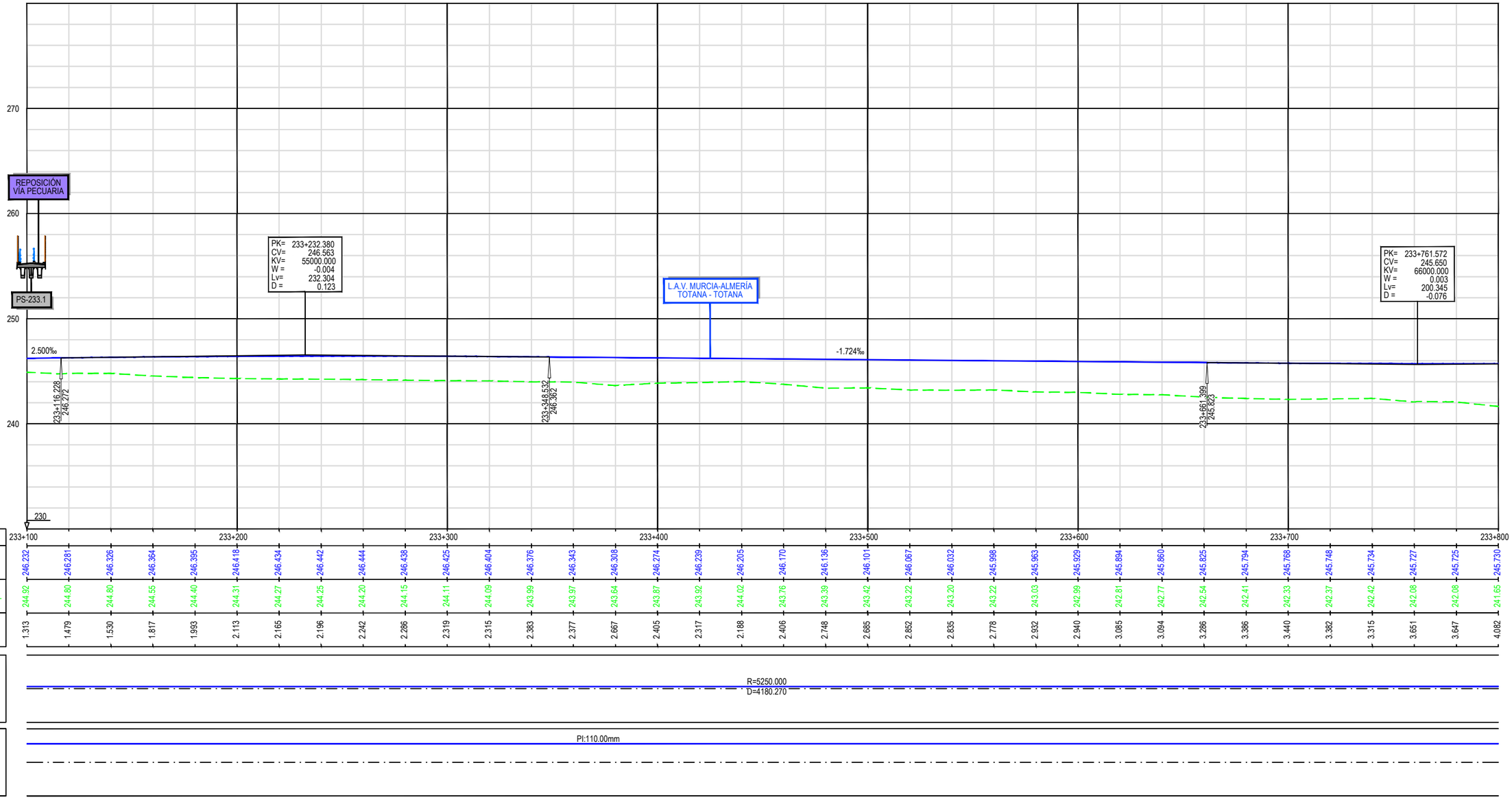

P:\2017\170849\02_doc_tecnica\02_03_EjecIngenieria\PROYECTO CONSTRUCTIVO TOTANA-TOTANA\EXPROPIACIONES_EntregaAnejoDiciembre2\3.3.3 PLANOS DE TRAZADO.dwg

adif ALTA VELOCIDAD	TÍTULO PROYECTO DE CONSTRUCCIÓN DE PLATAFORMA DEL CORREDOR MEDITERRÁNEO DE ALTA VELOCIDAD MURCIA - ALMERÍA TRAMO: TOTANA - TOTANA	AUTOR DEL PROYECTO ineco FÉLIX ZAPATA PARRA	ESCALA ORIGINAL A1 E.H. 1/1.000 E.V. 1/200 Numérica Gráfica 0 20 40 60m / 0 4 8 12m	FECHA DICIEMBRE 2021	TÍTULO DEL PLANO EXPROPIACIONES PLANOS DE TRAZADO	Nº DE PLANO 3.3.3 Hoja 26 de 30

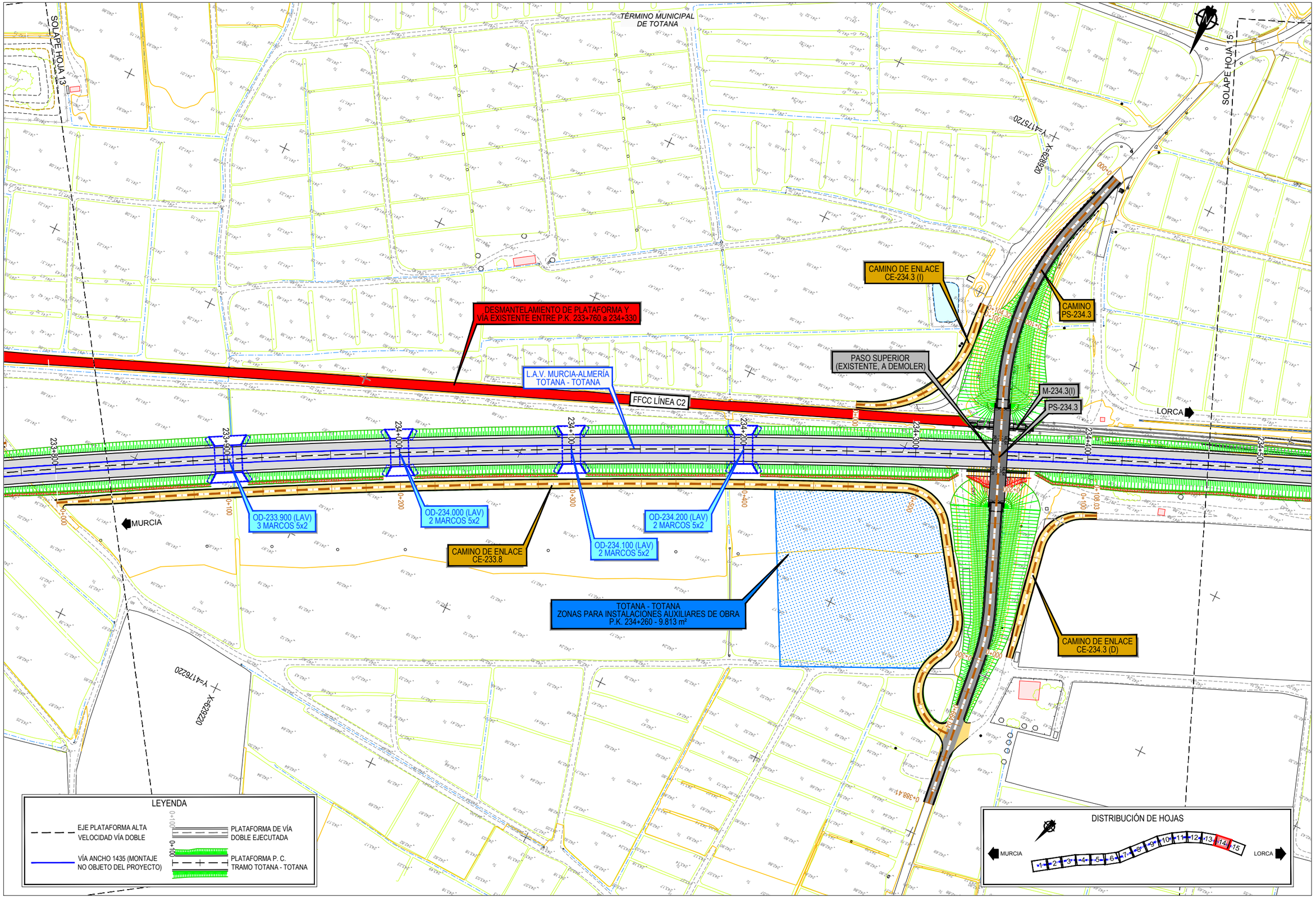

P:\2017\170849\02_doc_tecnica\02_03_Ejec\Ingeniería\PROYECTO CONSTRUCTIVO TOTANA-TOTANA\EXPROPIACIONES_EntregaAnejoDiciembre21\3.3.3 PLANOS DE TRAZADO.dwg

adif ALTA VELOCIDAD	TÍTULO PROYECTO DE CONSTRUCCIÓN DE PLATAFORMA DEL CORREDOR MEDITERRÁNEO DE ALTA VELOCIDAD MURCIA - ALMERÍA TRAMO: TOTANA - TOTANA	AUTOR DEL PROYECTO ineco FÉLIX ZAPATA PARRA	ESCALA ORIGINAL A1 1/1.000 Numérica 0 20 40 60m Gráfica	FECHA DICIEMBRE 2021	TÍTULO DEL PLANO EXPROPIACIONES PLANOS DE TRAZADO	Nº DE PLANO 3.3.3 Hoja 27 de 30

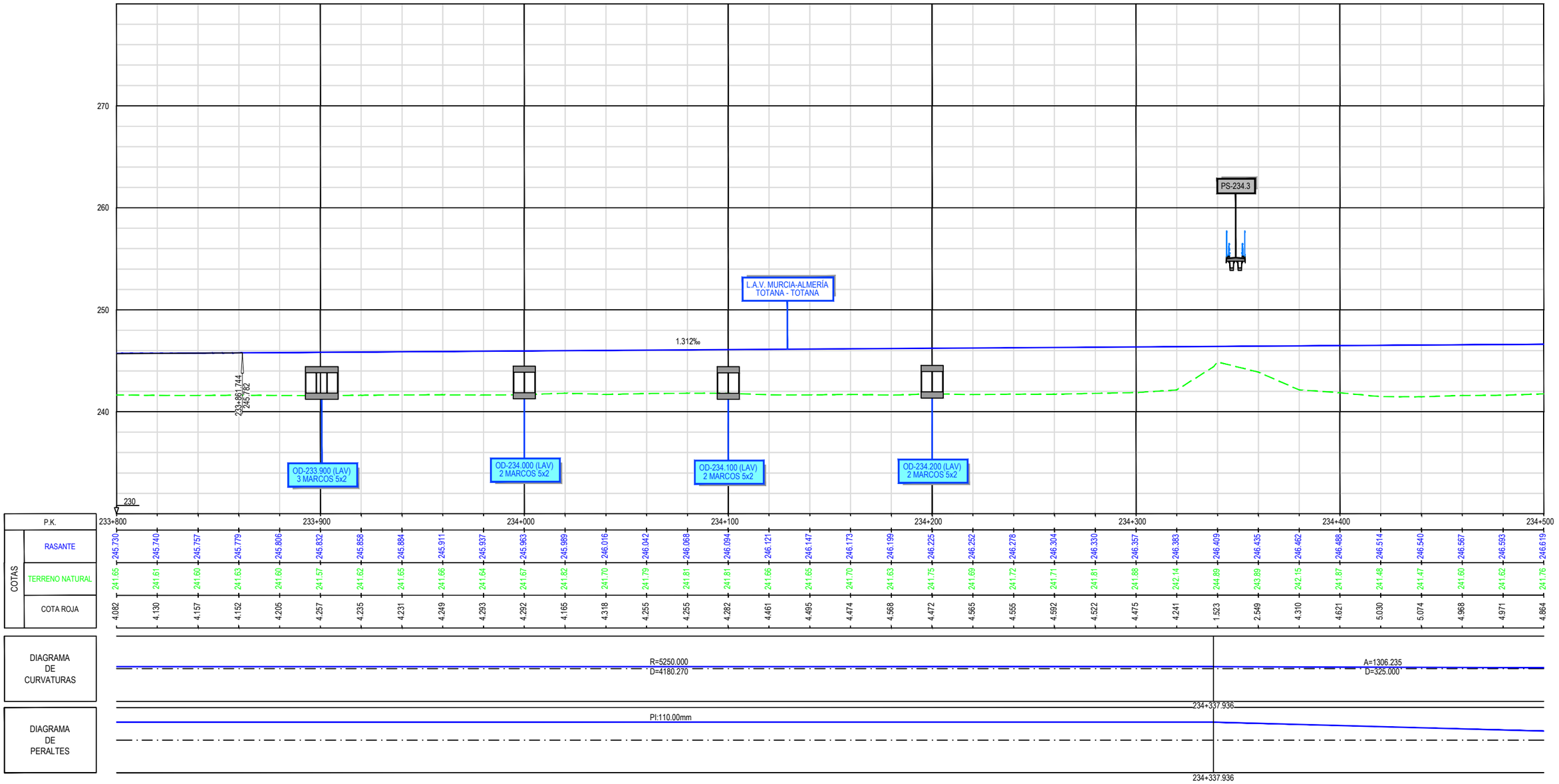

P:\2017\17084\02_doc_tecnica\02_03_EjecIngenieria\PROYECTO CONSTRUCTIVO TOTANA-TOTANA\EXPROPIACIONES_EntregaArvejo\Diciembre2\13.3.3 PLANOS DE TRAZADO.dwg

adif ALTA VELOCIDAD	TÍTULO PROYECTO DE CONSTRUCCIÓN DE PLATAFORMA DEL CORREDOR MEDITERRÁNEO DE ALTA VELOCIDAD MURCIA - ALMERÍA TRAMO: TOTANA - TOTANA	AUTOR DEL PROYECTO ineco FÉLIX ZAPATA PARRA	ESCALA ORIGINAL A1 E.H. 1/1.000 E.V. 1/200 Numérica Gráfica 0 20 40 60m / 0 4 8 12m	FECHA DICIEMBRE 2021	TÍTULO DEL PLANO EXPROPIACIONES PLANOS DE TRAZADO	Nº DE PLANO 3.3.3 Hoja 28 de 30

SOLAPE HOJA 14

TÉRMINO MUNICIPAL DE TOTANA

Y=4175420
X=628320

FINAL DE TRAMO TOTANA - TOTANA CONEXIÓN CON EL TRAMO TOTANA - LORCA	
COORD. X	628.330,227
COORD. Y	4.175.681,011
COTA	247,183
AZIMUT	275,6709
PENDIENTE	1,312‰
ALINEACIÓN	RECTA
PK	234+929,895

TRAMO TOTANA - TOTANA

INICIO DE TRAMO TOTANA - LORCA CONEXIÓN CON EL TRAMO TOTANA - TOTANA	
COORD. X	628.330,227
COORD. Y	4.175.681,011
COTA	247,183
AZIMUT	275,6709
PENDIENTE	1,312‰
ALINEACIÓN	RECTA
PK	235+000

TRAMO TOTANA - LORCA

TOTANA - LORCA
ZONAS PARA INSTALACIONES AUXILIARES DE OBRA
P.K. 235+080 - 16.779 m²

OD-234.770 (LAV)
6 MARCOS 3x3.5

OD-234.590 (LAV)
2 MARCOS 4x2

L.A.V. MURCIA-ALMERÍA
TOTANA - TOTANA

234+500

LORCA

FFCC LÍNEA C2

L.A.V. MURCIA-ALMERÍA
TOTANA-LORCA

MURCIA

Y=4175920
X=628520

El Pañuelo

LEYENDA

- EJE PLATAFORMA ALTA VELOCIDAD VÍA DOBLE
- VÍA ANCHO 1435 (MONTAJE NO OBJETO DEL PROYECTO)
- PLATAFORMA DE VÍA DOBLE EJECUTADA
- PLATAFORMA P. C. TRAMO TOTANA - TOTANA

DISTRIBUCIÓN DE HOJAS

MURCIA — 1 2 3 4 5 6 7 8 9 10 11 12 13 14 15 — LORCA

P:\2017\17084902_doc_tecnica\02_03_Ejecl\Ingeniería\PROYECTO CONSTRUCTIVO TOTANA-TOTANA\EXPROPIACIONES_EntregaArrejoDiciembre2113.3.3 PLANOS DE TRAZADO.dwg

adif ALTA VELOCIDAD

TÍTULO
PROYECTO DE CONSTRUCCIÓN DE PLATAFORMA DEL CORREDOR MEDITERRÁNEO DE ALTA VELOCIDAD MURCIA - ALMERÍA
TRAMO: TOTANA - TOTANA

AUTOR DEL PROYECTO
ineco
FÉLIX ZAPATA PARRA

ESCALA ORIGINAL A1
1/1.000 Numérica
0 20 40 60m Gráfica

FECHA
DICIEMBRE 2021

TÍTULO DEL PLANO
EXPROPIACIONES
PLANOS DE TRAZADO

Nº DE PLANO
3.3.3
Hoja 29 de 30

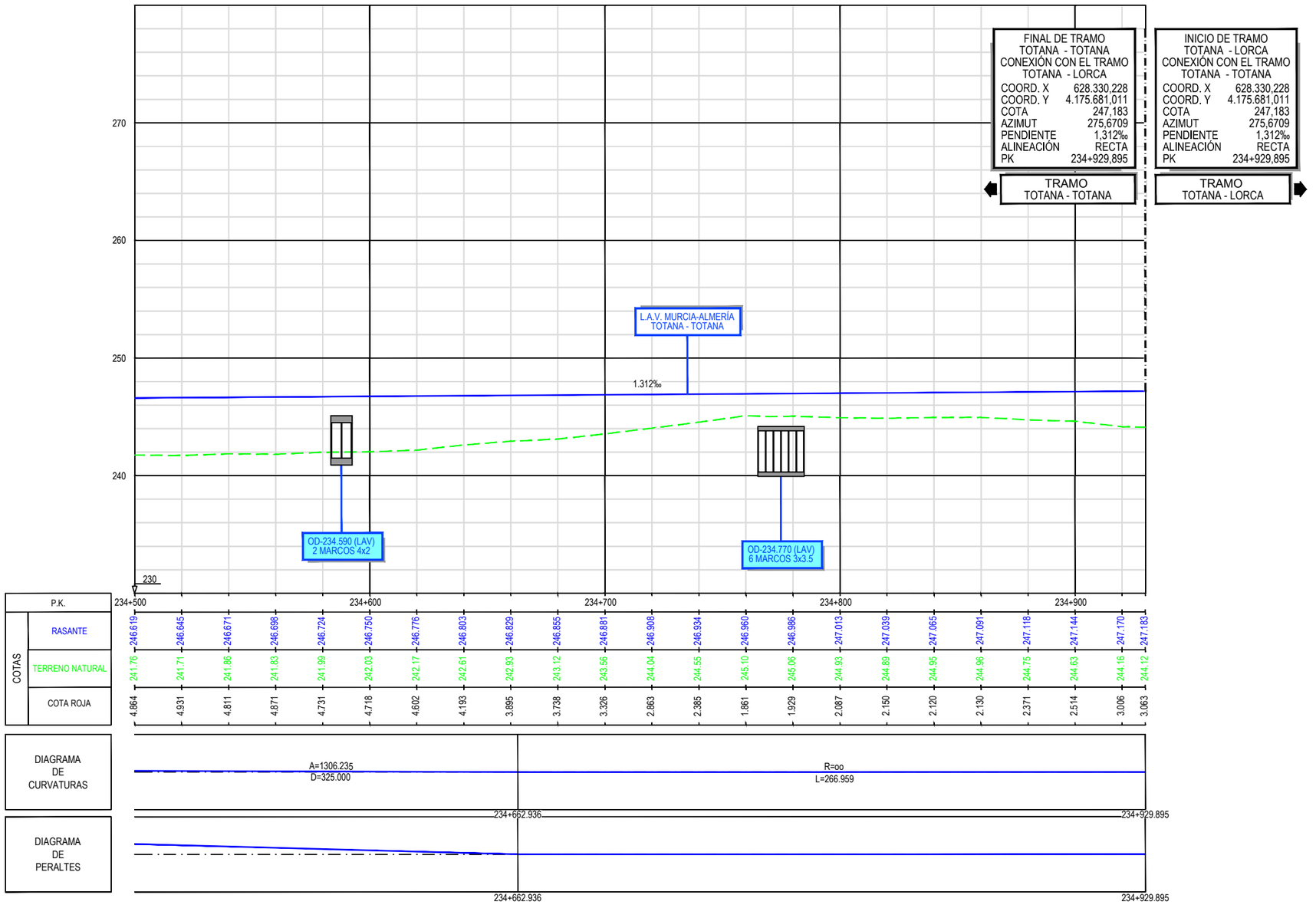

P:\20171170849\02_doc_tecnica\02_03_EjecIngenieria\PROYECTO CONSTRUCTIVO TOTANA-TOTANAEXPROPIACIONES_EntregaArejo\Diciembre2\13.3.3 PLANOS DE TRAZADO.dwg

adif ALTA VELOCIDAD	TÍTULO PROYECTO DE CONSTRUCCIÓN DE PLATAFORMA DEL CORREDOR MEDITERRÁNEO DE ALTA VELOCIDAD MURCIA - ALMERÍA TRAMO: TOTANA - TOTANA	AUTOR DEL PROYECTO ineco FÉLIX ZAPATA PARRA	ESCALA ORIGINAL A1 E.H. 1/1.000 E.V. 1/200 Numérica Gráfica 0 20 40 60m / 0 4 8 12m	FECHA DICIEMBRE 2021	TÍTULO DEL PLANO EXPROPIACIONES PLANOS DE TRAZADO	Nº DE PLANO 3.3.3 Hoja 30 de 30

ORTOFOPLANOS

TÉRMINO MUNICIPAL DE TOTANA

SOLAPE HOJA 2

FINAL DE TRAMO SANGONERA - TOTANA CONEXIÓN CON EL TRAMO TOTANA - TOTANA	
COORD. X	634.708,617
COORD. Y	4.182.955,834
COTA	201,530
AZIMUT	245,535
PENDIENTE	2,490‰
ALINEACIÓN	R=5000
PK	225+000

INICIO DE TRAMO TOTANA - TOTANA CONEXIÓN CON EL TRAMO SANGONERA - TOTANA	
COORD. X	634.708,617
COORD. Y	4.182.955,834
COTA	201,530
AZIMUT	245,535
PENDIENTE	2,490‰
ALINEACIÓN	R=5000
PK	225+000

TOTANA - TOTANA
ZONAS PARA INSTALACIONES AUXILIARES FERROVIARIAS
P.K. 225+365 - 2.585 m²

MURCIA

LORCA

224+700

224+800

224+900

225+000

225+100

225+200

225+300

225+400

FFCC LÍNEA C2

LEYENDA

Límite de ADIF.

DISTRIBUCIÓN DE HOJAS

MURCIA 1 2 3 4 5 6 7 8 9 10 11 12 13 14 15 LORCA

P:\2017\17084902_doc_tecnica\02_03_EjesIngenieria\PROYECTO CONSTRUCTIVO TOTANA-TOTANA\EXPROPIACIONES_EntregaAnejoDiciembre2\3.3.4 ORTOFOTOPLANOS.dwg

adif ALTA VELOCIDAD	TÍTULO: PROYECTO DE CONSTRUCCIÓN DE PLATAFORMA DEL CORREDOR MEDITERRÁNEO DE ALTA VELOCIDAD MURCIA - ALMERÍA TRAMO: TOTANA - TOTANA	AUTOR DEL PROYECTO: ineco — FÉLIX ZAPATA PARRA	ESCALA ORIGINAL A1: 1/1.000 Numérica; 0 20 40 60m Gráfica	FECHA: DICIEMBRE 2021	TÍTULO DEL PLANO: EXPROPIACIONES ORTOFOTOPLANOS	Nº DE PLANO: 3.3.4 Hoja 1 de 15





P:\2017\17084\02_doc_tecnica\02_03_EjecIngenieria\PROYECTO CONSTRUCTIVO TOTANA-TOTANA\EXPROPIACIONES_EntregaAnejoDiciembre2\13.3.4 ORTOFOTOPLANOS.dwg

adif ALTA VELOCIDAD	TÍTULO PROYECTO DE CONSTRUCCIÓN DE PLATAFORMA DEL CORREDOR MEDITERRÁNEO DE ALTA VELOCIDAD MURCIA - ALMERÍA TRAMO: TOTANA - TOTANA	AUTOR DEL PROYECTO ineco FÉLIX ZAPATA PARRA	ESCALA ORIGINAL A1 1/1.000 Numérica 0 20 40 60m Gráfica	FECHA DICIEMBRE 2021	TÍTULO DEL PLANO EXPROPIACIONES ORTOFOTOPLANOS	Nº DE PLANO 3.3.4 Hoja 2 de 15

TÉRMINO MUNICIPAL DE TOTANA

SOLAPE

RM-502

FFCC LÍNEA C2

LORCA

MURCIA

RAMBLA DE LOS ARCOS

SOLAPE HOJA 2

SOLAPE

LEYENDA

Límite de ADIF.

DISTRIBUCIÓN DE HOJAS

MURCIA 1 2 3 4 5 6 7 8 9 10 11 12 13 14 15 LORCA

P:\2017\17084\902_doc_tecnica\02_03_EjecIngenieria\PROYECTO CONSTRUCTIVO TOTANA-TOTANA\EXPROPIACIONES_EntregaArrejoDiciembre2\13.3.4 ORTOFOTOPLANOS.dwg

adif ALTA VELOCIDAD

TÍTULO
PROYECTO DE CONSTRUCCIÓN DE PLATAFORMA DEL CORREDOR MEDITERRÁNEO DE ALTA VELOCIDAD MURCIA - ALMERÍA
TRAMO: TOTANA - TOTANA

AUTOR DEL PROYECTO
ineco
FÉLIX ZAPATA PARRA

ESCALA ORIGINAL A1
1/1.000 Numérica
0 20 40 60m Gráfica

FECHA
DICIEMBRE 2021

TÍTULO DEL PLANO
EXPROPIACIONES
ORTOFOTOPLANOS

Nº DE PLANO
3.3.4
Hoja 3 de 15



P:\20171\17084902_doc_tecnica\02_03_EjecIngenieria\PROYECTO CONSTRUCTIVO TOTANA-TOTANA\EXPROPIACIONES_EntregaAnejoDiciembre2\13.3.4 ORTOFOTOPLANOS.dwg

adif ALTA VELOCIDAD	TÍTULO PROYECTO DE CONSTRUCCIÓN DE PLATAFORMA DEL CORREDOR MEDITERRÁNEO DE ALTA VELOCIDAD MURCIA - ALMERÍA TRAMO: TOTANA - TOTANA	AUTOR DEL PROYECTO ineco FÉLIX ZAPATA PARRA	ESCALA ORIGINAL A1 1/1.000 Numérica 0 20 40 60m Gráfica	FECHA DICIEMBRE 2021	TÍTULO DEL PLANO EXPROPIACIONES ORTOFOTOPLANOS	Nº DE PLANO 3.3.4 Hoja 4 de 15

TÉRMINO MUNICIPAL DE TOTANA

SOLAPE

SOLAPE HOJA 4

SOLAPE HOJA 6

LEYENDA

Límite de ADIF.

RM-609

LORCA

MURCIA

FFCC LÍNEA C2

TOTANA

DISTRIBUCIÓN DE HOJAS

MURCIA 1 2 3 4 5 6 7 8 9 10 11 12 13 14 15 LORCA

P:\2017\17\0849\02_doc_tecnica\02_03_EjecIngenieria\PROYECTO CONSTRUCTIVO TOTANA-TOTANA\EXPROPIACIONES_EntregaAnejoDiciembre2\13.3.4 ORTOFOTOPLANOS.dwg

adif ALTA VELOCIDAD

TÍTULO PROYECTO DE CONSTRUCCIÓN DE PLATAFORMA DEL CORREDOR MEDITERRÁNEO DE ALTA VELOCIDAD MURCIA - ALMERÍA TRAMO: TOTANA - TOTANA	AUTOR DEL PROYECTO ineco FÉLIX ZAPATA PARRA	ESCALA ORIGINAL A1 1/1.000 Numérica 0 20 40 60m Gráfica	FECHA DICIEMBRE 2021	TÍTULO DEL PLANO EXPROPIACIONES ORTOFOTOPLANOS	Nº DE PLANO 3.3.4 Hoja 5 de 15

TÉRMINO MUNICIPAL DE TOTANA

SOLAPE HOJA 5

SOLAPE HOJA 7

MURCIA

LORCA

FFCC LÍNEA C2

TOTANA - TOTANA
ZONAS PARA INSTALACIONES AUXILIARES DE OBRA
P.K. 228+820 - 5.719 m²

LEYENDA

Límite de ADIF.

DISTRIBUCIÓN DE HOJAS

MURCIA

LORCA

1 2 3 4 5 6 7 8 9 10 11 12 13 14 15

P:\2017\17084\02_doc_tecnica\02_03_EjecIngenieria\PROYECTO CONSTRUCTIVO TOTANA-TOTANA\EXPROPIACIONES_Entrega\Anejo\Diciembre2113.3.4 ORTOFOTOPLANOS.dwg

adif ALTA VELOCIDAD

TÍTULO
PROYECTO DE CONSTRUCCIÓN DE PLATAFORMA DEL CORREDOR MEDITERRÁNEO DE ALTA VELOCIDAD MURCIA - ALMERÍA
TRAMO: TOTANA - TOTANA

AUTOR DEL PROYECTO
ineco
FÉLIX ZAPATA PARRA

ESCALA ORIGINAL A1
1/1.000
Numérica
0 20 40 60m
Gráfica

FECHA
DICIEMBRE 2021

TÍTULO DEL PLANO
EXPROPIACIONES
ORTOFOTOPLANOS

Nº DE PLANO
3.3.4
Hoja 6 de 15



P:\2017\170849\02_doc_tecnica\02_03_Ejec\Ingeniería\PROYECTO CONSTRUCTIVO TOTANA-TOTANA\EXPROPIACIONES_EntregaAnejoDiciembre21\3.3.4 ORTOFOTOPLANOS.dwg

adif ALTA VELOCIDAD	TÍTULO PROYECTO DE CONSTRUCCIÓN DE PLATAFORMA DEL CORREDOR MEDITERRÁNEO DE ALTA VELOCIDAD MURCIA - ALMERÍA TRAMO: TOTANA - TOTANA	AUTOR DEL PROYECTO ineco FÉLIX ZAPATA PARRA	ESCALA ORIGINAL A1 1/1.000 Numérica 0 20 40 60m Gráfica	FECHA DICIEMBRE 2021	TÍTULO DEL PLANO EXPROPIACIONES ORTOFOTOPLANOS	Nº DE PLANO 3.3.4 Hoja 7 de 15



P:\2017\17084\02_doc_tecnica\02_03_EjecIngenieria\PROYECTO CONSTRUCTIVO TOTANA-TOTANA\EXPROPIACIONES_EntregaAnejoDiciembre2\13.3.4 ORTOFOTOPLANOS.dwg

adif ALTA VELOCIDAD	TÍTULO PROYECTO DE CONSTRUCCIÓN DE PLATAFORMA DEL CORREDOR MEDITERRÁNEO DE ALTA VELOCIDAD MURCIA - ALMERÍA TRAMO: TOTANA - TOTANA	AUTOR DEL PROYECTO ineco FÉLIX ZAPATA PARRA	ESCALA ORIGINAL A1 1/1.000 Numérica 0 20 40 60m Gráfica	FECHA DICIEMBRE 2021	TÍTULO DEL PLANO EXPROPIACIONES ORTOFOTOPLANOS	Nº DE PLANO 3.3.4 Hoja 8 de 15



P:\2017\170849\02_doc_tecnica\02_03_Ejec\Ingeniería\PROYECTO CONSTRUCTIVO TOTANA-TOTANA\EXPROPIACIONES_EntregaAnejoDiciembre21\3.3.4 ORTOFOTOPLANOS.dwg

adif ALTA VELOCIDAD	TÍTULO PROYECTO DE CONSTRUCCIÓN DE PLATAFORMA DEL CORREDOR MEDITERRÁNEO DE ALTA VELOCIDAD MURCIA - ALMERÍA TRAMO: TOTANA - TOTANA	AUTOR DEL PROYECTO ineco FÉLIX ZAPATA PARRA	ESCALA ORIGINAL A1 1/1.000 Numérica 0 20 40 60m Gráfica	FECHA DICIEMBRE 2021	TÍTULO DEL PLANO EXPROPIACIONES ORTOFOTOPLANOS	Nº DE PLANO 3.3.4 Hoja 9 de 15



P:\2017\170849\02_doc_tecnica\02_03_Ejec\Ingeniería\PROYECTO CONSTRUCTIVO TOTANA-TOTANA\EXPROPIACIONES_EntregaAnejoDiciembre21\3.3.4 ORTOFOTOPLANOS.dwg

adif ALTA VELOCIDAD	TÍTULO PROYECTO DE CONSTRUCCIÓN DE PLATAFORMA DEL CORREDOR MEDITERRÁNEO DE ALTA VELOCIDAD MURCIA - ALMERÍA TRAMO: TOTANA - TOTANA	AUTOR DEL PROYECTO ineco FÉLIX ZAPATA PARRA	ESCALA ORIGINAL A1 1/1.000 Numérica 0 20 40 60m Gráfica	FECHA DICIEMBRE 2021	TÍTULO DEL PLANO EXPROPIACIONES ORTOFOTOPLANOS	Nº DE PLANO 3.3.4 Hoja 10 de 15



P:\2017\17078949\02_doc_tecnica\02_03_EjecIngenieria\PROYECTO CONSTRUCTIVO TOTANA-TOTANA\EXPROPIACIONES_EntregaAnejoDiciembre2\13.3.4 ORTOFOTOPLANOS.dwg

adif ALTA VELOCIDAD	TÍTULO PROYECTO DE CONSTRUCCIÓN DE PLATAFORMA DEL CORREDOR MEDITERRÁNEO DE ALTA VELOCIDAD MURCIA - ALMERÍA TRAMO: TOTANA - TOTANA	AUTOR DEL PROYECTO ineco FÉLIX ZAPATA PARRA	ESCALA ORIGINAL A1 1/1.000 Numérica 0 20 40 60m Gráfica	FECHA DICIEMBRE 2021	TÍTULO DEL PLANO EXPROPIACIONES ORTOFOTOPLANOS	Nº DE PLANO 3.3.4 Hoja 11 de 15



P:\2017\17084\02_doc_tecnica\02_03_EjecIngenieria\PROYECTO CONSTRUCTIVO TOTANA-TOTANA\EXPROPIACIONES_EntregaAnejoDiciembre2\13.3.4 ORTOFOTOPLANOS.dwg

adif ALTA VELOCIDAD	TÍTULO PROYECTO DE CONSTRUCCIÓN DE PLATAFORMA DEL CORREDOR MEDITERRÁNEO DE ALTA VELOCIDAD MURCIA - ALMERÍA TRAMO: TOTANA - TOTANA	AUTOR DEL PROYECTO ineco FÉLIX ZAPATA PARRA	ESCALA ORIGINAL A1 1/1.000 Numérica 0 20 40 60m Gráfica	FECHA DICIEMBRE 2021	TÍTULO DEL PLANO EXPROPIACIONES ORTOFOTOPLANOS	Nº DE PLANO 3.3.4 Hoja 12 de 15


TÉRMINO MUNICIPAL DE TOTANA
SOLAPE HOJA 12
SOLAPE HOJA 14
FFCC LÍNEA C2
MURCIA
LORCA
VÉRTICE 660
VÉRTICE 661
VÉRTICE 662
VÉRTICE 663
VÉRTICE 664
VÉRTICE 665
VÉRTICE 666
VÉRTICE 667
VÉRTICE 668
VÉRTICE 669
VÉRTICE 670
VÉRTICE 671
VÉRTICE 672
VÉRTICE 673
VÉRTICE 674
VÉRTICE 675
VÉRTICE 676
VÉRTICE 677
VÉRTICE 678
VÉRTICE 679
VÉRTICE

TÉRMINO MUNICIPAL DE TOTANA

SOLAPE HOJA 13

SOLAPE HOJA 15

FFCC LÍNEA C2

MURCIA

LORCA

TOTANA - TOTANA
ZONAS PARA INSTALACIONES AUXILIARES DE OBRA
P.K. 234+260 - 9.813 m²

LEYENDA

Límite de ADIF

DISTRIBUCIÓN DE HOJAS

MURCIA 1 2 3 4 5 6 7 8 9 10 11 12 13 14 15 LORCA

P:\2017\17\0849\02_doc_tecnica\02_03_EjecIngeniería\PROYECTO CONSTRUCTIVO TOTANA-TOTANA\EXPROPIACIONES_EntregaAnejoDiciembre2\13.3.4 ORTOFOTOPLANOS.dwg

adif ALTA VELOCIDAD	TÍTULO: PROYECTO DE CONSTRUCCIÓN DE PLATAFORMA DEL CORREDOR MEDITERRÁNEO DE ALTA VELOCIDAD MURCIA - ALMERÍA TRAMO: TOTANA - TOTANA	AUTOR DEL PROYECTO: ineco — FÉLIX ZAPATA PARRA	ESCALA ORIGINAL A1: 1/1.000 Numérica; 0 20 40 60m Gráfica	FECHA: DICIEMBRE 2021	TÍTULO DEL PLANO: EXPROPIACIONES ORTOFOTOPLANOS	Nº DE PLANO: 3.3.4 Hoja 14 de 15



P:\2017\170849\02_doc_tecnica\02_03_Ejec\Ingeniería\PROYECTO CONSTRUCTIVO TOTANA-TOTANA\EXPROPIACIONES_EntregaAnejoDiciembre21\3.3.4 ORTOFOTOPLANOS.dwg

adif ALTA VELOCIDAD	TÍTULO PROYECTO DE CONSTRUCCIÓN DE PLATAFORMA DEL CORREDOR MEDITERRÁNEO DE ALTA VELOCIDAD MURCIA - ALMERÍA TRAMO: TOTANA - TOTANA	AUTOR DEL PROYECTO ineco FÉLIX ZAPATA PARRA	ESCALA ORIGINAL A1 1/1.000 Numérica 0 20 40 60m Gráfica	FECHA DICIEMBRE 2021	TÍTULO DEL PLANO EXPROPIACIONES ORTOFOTOPLANOS	Nº DE PLANO 3.3.4 Hoja 15 de 15

PLANOS DE EXPROPIACIONES

TÉRMINO MUNICIPAL DE TOTANA

SOLAPE HOJA 2

FINAL DE TRAMO SANGONERA - TOTANA CONEXIÓN CON EL TRAMO TOTANA - TOTANA	
COORD. X	634.708,617
COORD. Y	4.182.955,834
COTA	201,530
AZIMUT	245,535
PENDIENTE	2,490‰
ALINEACIÓN	R=5000
PK	225+000

INICIO DE TRAMO TOTANA - TOTANA CONEXIÓN CON EL TRAMO SANGONERA - TOTANA	
COORD. X	634.708,617
COORD. Y	4.182.955,834
COTA	201,530
AZIMUT	245,535
PENDIENTE	2,490‰
ALINEACIÓN	R=5000
PK	225+000

Y=4182620
X=634720

TOTANA - TOTANA
ZONAS PARA INSTALACIONES AUXILIARES FERROVIARIAS
P.K. 225+365 - 2.585 m²

N-30.0392-0028-C00
30 | 233

224+700 224+800 224+900 225+000 225+100 225+200 225+300 225+400

0+000 0+100

MURCIA

LORCA

FFCC LÍNEA C2

Y=4182620
X=634720

LEYENDA

- Expropiación.
- Servidumbre.
- Ocupación temporal.
- Construcción Afectada.
- Balsa afectada.
- Límite facilitado por ADIF.
- Límite de término municipal.
- Límite de polígono.
- Parcela catastral.
- Subparcela catastral.

PROYECTOS ANTERIORES
- Expropiación.
- Servidumbre.
- Ocupación temporal.

Suelo rural: Nº de orden 12.0402-0000; nº de polígono de catastro 000; nº de parcela de catastro 0000

Suelo urbanizado: Nº de orden 12.0402-0000; referencia catastral 0000000AA0200A0000AA

DISTRIBUCIÓN DE HOJAS

MURCIA 1 2 3 4 5 6 7 8 9 10 11 12 13 14 15 LORCA

P:\2017\17084\02_doc_tecnica\02_03_EjecIngenieria\PROYECTO CONSTRUCTIVO TOTANA-TOTANA\EXPROPIACIONES_EntregaArrejoDiciembre2113.3.5 PLANOS DE EXPROPIACIONES.dwg

adif ALTA VELOCIDAD

TÍTULO
PROYECTO DE CONSTRUCCIÓN DE PLATAFORMA DEL CORREDOR MEDITERRÁNEO DE ALTA VELOCIDAD MURCIA - ALMERÍA
TRAMO: TOTANA - TOTANA

AUTOR DEL PROYECTO
ineco
FÉLIX ZAPATA PARRA

ESCALA ORIGINAL A1
1/1.000
Numérica
0 20 40 60m
Gráfica

FECHA
DICIEMBRE 2021

TÍTULO DEL PLANO
EXPROPIACIONES
PLANO DE EXPROPIACIONES

Nº DE PLANO
3.3.5
Hoja 1 de 15

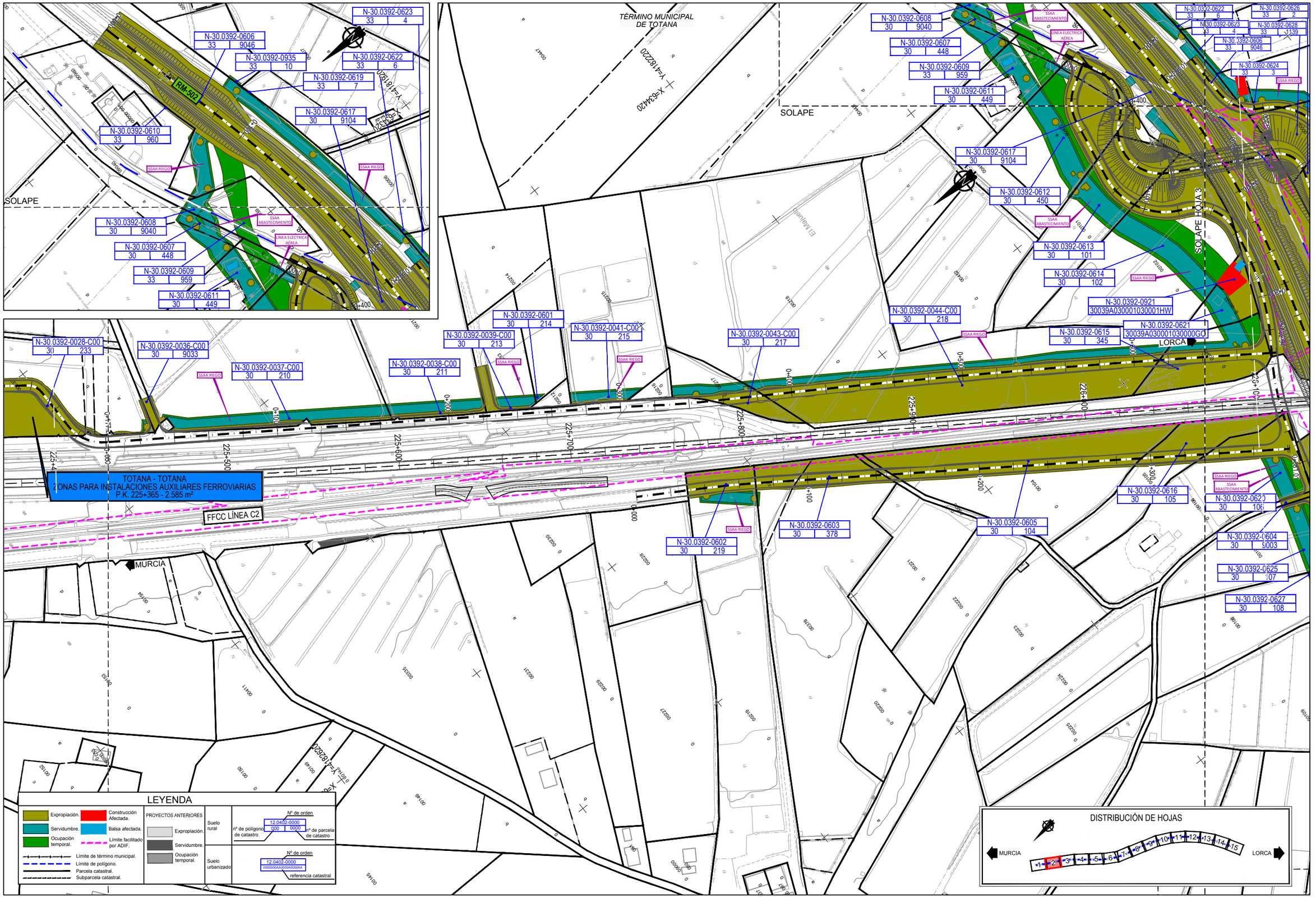

P:\20171170849\02_doc_tecnica\02_03_EjecIngenieria\PROYECTO CONSTRUCTIVO TOTANA-TOTANA\EXPROPIACIONES_EntregaArrejoDiciembre2\3.3.5 PLANOS DE EXPROPIACIONES.dwg

adif ALTA VELOCIDAD	TÍTULO PROYECTO DE CONSTRUCCIÓN DE PLATAFORMA DEL CORREDOR MEDITERRÁNEO DE ALTA VELOCIDAD MURCIA - ALMERÍA TRAMO: TOTANA - TOTANA	AUTOR DEL PROYECTO ineco FÉLIX ZAPATA PARRA	ESCALA ORIGINAL A1 1/1.000 Numérica 0 20 40 60m Gráfica	FECHA DICIEMBRE 2021	TÍTULO DEL PLANO EXPROPIACIONES PLANO DE EXPROPIACIONES	Nº DE PLANO 3.3.5 Hoja 2 de 15

P:\2017\17089\02_doc_tecnica\02_03_EjecIngenieria\PROYECTO CONSTRUCTIVO TOTANA-TOTANA\EXPROPIACIONES_EntregaArrejoDiciembre21\3.3.5 PLANOS DE EXPROPIACIONES.dwg

TÉRMINO MUNICIPAL DE TOTANA

SOLAPE

N-30.0392-0623 33 4
N-30.0392-0624 33 3
N-30.0392-0626 33 2
N-30.0392-0628 33 1139
N-30.0392-0617 30 9104
N-30.0392-0630 29 9012
N-30.0392-0632 29 464
N-30.0392-0631 29 189
N-30.0392-0633 29 54
N-30.0392-0636 29 9001
N-30.0392-0643 29 51
N-30.0392-0642 29 188
N-30.0392-0644 29 187
N-30.0392-0645 29 436
N-30.0392-0646 29 182
N-30.0392-0648 29 181
N-30.0392-0649 29 180
N-30.0392-0650 29 179
N-30.0392-0647 29 183
N-30.0392-0616 30 105
N-30.0392-0620 30 106
N-30.0392-0604 30 9003
N-30.0392-0625 30 107
N-30.0392-0627 30 108
N-30.0392-0629 30 109
N-30.0392-0617 30 9104
N-30.0392-0634 30 110
N-30.0392-0638 30 334
N-30.0392-0639 30 379
N-30.0392-0635 30 9002
N-30.0392-0637 30 136
N-30.0392-0640 30 9027

SSAA RIEGO
SSAA ABASTECIMIENTO
SSAA ALUMBRADO
LÍNEA TELEFÓNICA AÉREA
LÍNEA ELÉCTRICA SUBTERRÁNEA
LÍNEA ELÉCTRICA AÉREA
FFCC LÍNEA C2
RM-502
RAMBLA DE LOS ARCOS
MURCIA
LORCA
SOLAPE HOJA 2

LEYENDA

- Expropiación.
- Servidumbre.
- Ocupación temporal.
- Construcción Afectada.
- Balsa afectada.
- Límite facilitado por ADIF.
- Límite de término municipal.
- Límite de polígono.
- Parcela catastral.
- Subparcela catastral.

PROYECTOS ANTERIORES
- Expropiación.
- Servidumbre.
- Ocupación temporal.

Suelo rural / Suelo urbanizado

Nº de orden
12.0402-0000
nº de polígono de catastro / nº de parcela de catastro
referencia catastral

DISTRIBUCIÓN DE HOJAS

MURCIA 1 2 3 4 5 6 7 8 9 10 11 12 13 14 15 LORCA

adif ALTA VELOCIDAD	TÍTULO: PROYECTO DE CONSTRUCCIÓN DE PLATAFORMA DEL CORREDOR MEDITERRÁNEO DE ALTA VELOCIDAD MURCIA - ALMERÍA TRAMO: TOTANA - TOTANA	AUTOR DEL PROYECTO: ineco — FÉLIX ZAPATA PARRA	ESCALA ORIGINAL A1: 1/1.000 Numérica; 0 20 40 60m Gráfica	FECHA: DICIEMBRE 2021	TÍTULO DEL PLANO: EXPROPIACIONES — PLANO DE EXPROPIACIONES	Nº DE PLANO: 3.3.5 Hoja 3 de 15

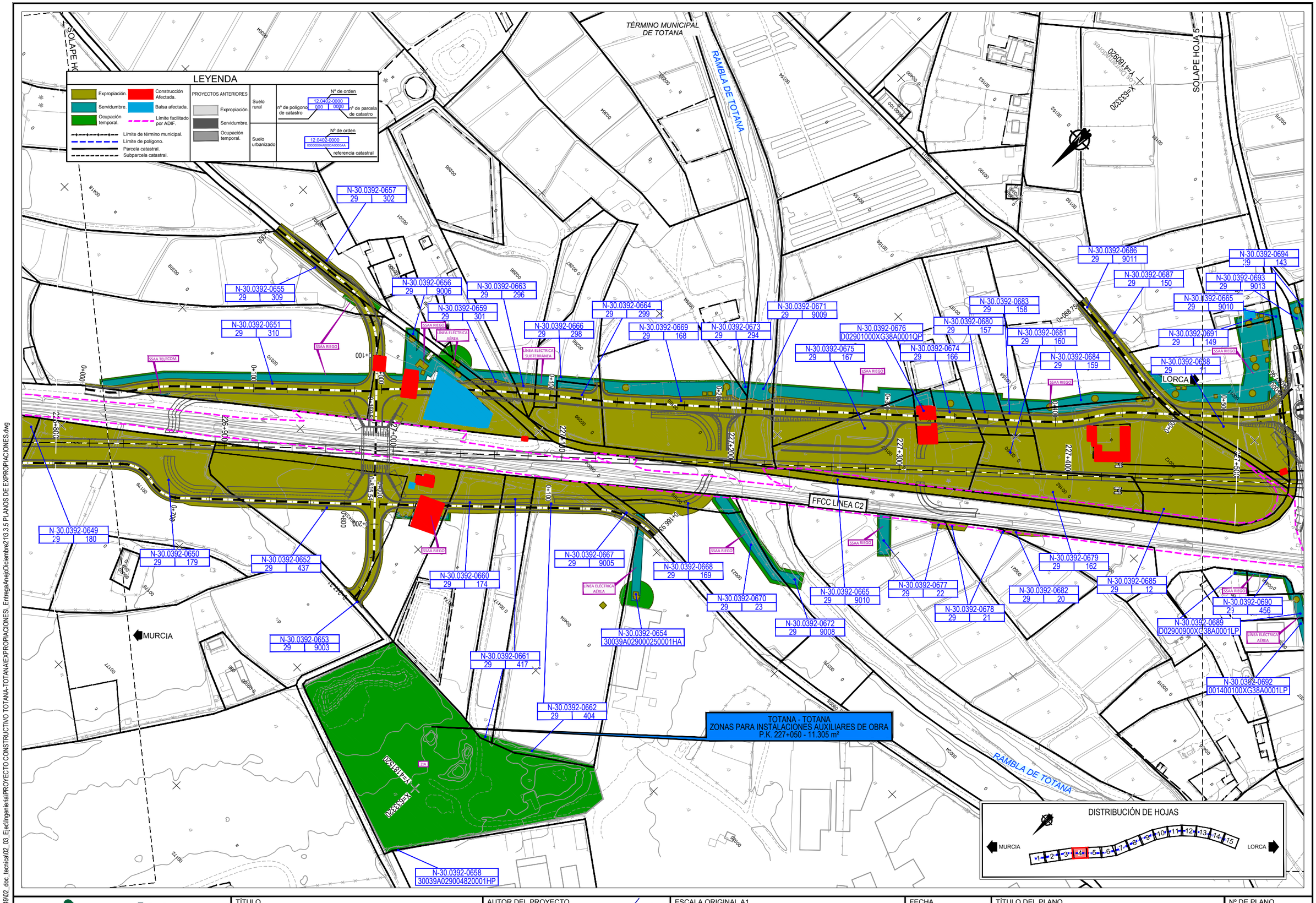

P:\2017\170849\02_doc_tecnica\02_03_Ejec\Ingeniería\PROYECTO CONSTRUCTIVO TOTANA-TOTANA\EXPROPIACIONES_EntregaAnejoDiciembre21\3.3.5 PLANOS DE EXPROPIACIONES.dwg

adif ALTA VELOCIDAD	TÍTULO PROYECTO DE CONSTRUCCIÓN DE PLATAFORMA DEL CORREDOR MEDITERRÁNEO DE ALTA VELOCIDAD MURCIA - ALMERÍA TRAMO: TOTANA - TOTANA	AUTOR DEL PROYECTO ineco FÉLIX ZAPATA PARRA	ESCALA ORIGINAL A1 1/1.000 Numérica 0 20 40 60m Gráfica	FECHA DICIEMBRE 2021	TÍTULO DEL PLANO EXPROPIACIONES PLANO DE EXPROPIACIONES	Nº DE PLANO 3.3.5 Hoja 4 de 15

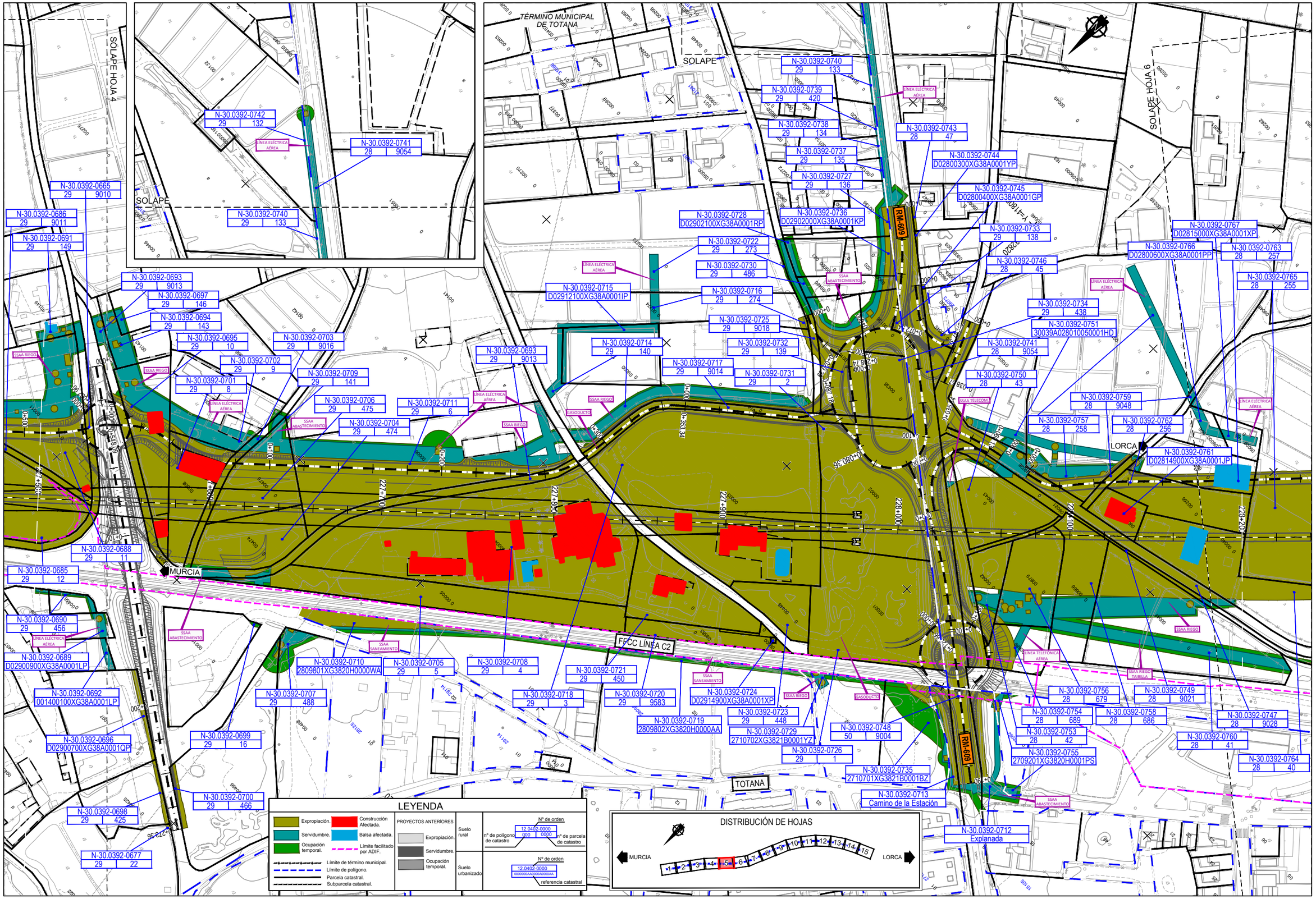

P:\2017\170849\02_doc_tecnica\02_03_Ejec\Ingeniería\PROYECTO CONSTRUCTIVO TOTANA-TOTANA\EXPROPIACIONES_SDE\FASE 4___Abierto\E_01\3.3.5 PLANOS DE EXPROPIACIONES.dwg

adif ALTA VELOCIDAD	TÍTULO PROYECTO DE CONSTRUCCIÓN DE PLATAFORMA DEL CORREDOR MEDITERRÁNEO DE ALTA VELOCIDAD MURCIA - ALMERÍA TRAMO: TOTANA - TOTANA	AUTOR DEL PROYECTO ineco FÉLIX ZAPATA PARRA	ESCALA ORIGINAL A1 1/1.000 Numérica Gráfica 0 20 40 60m	FECHA DICIEMBRE 2021	TÍTULO DEL PLANO EXPROPIACIONES PLANOS DE EXPROPIACIONES
					Nº DE PLANO 3.3.5 Hoja 5 de 15

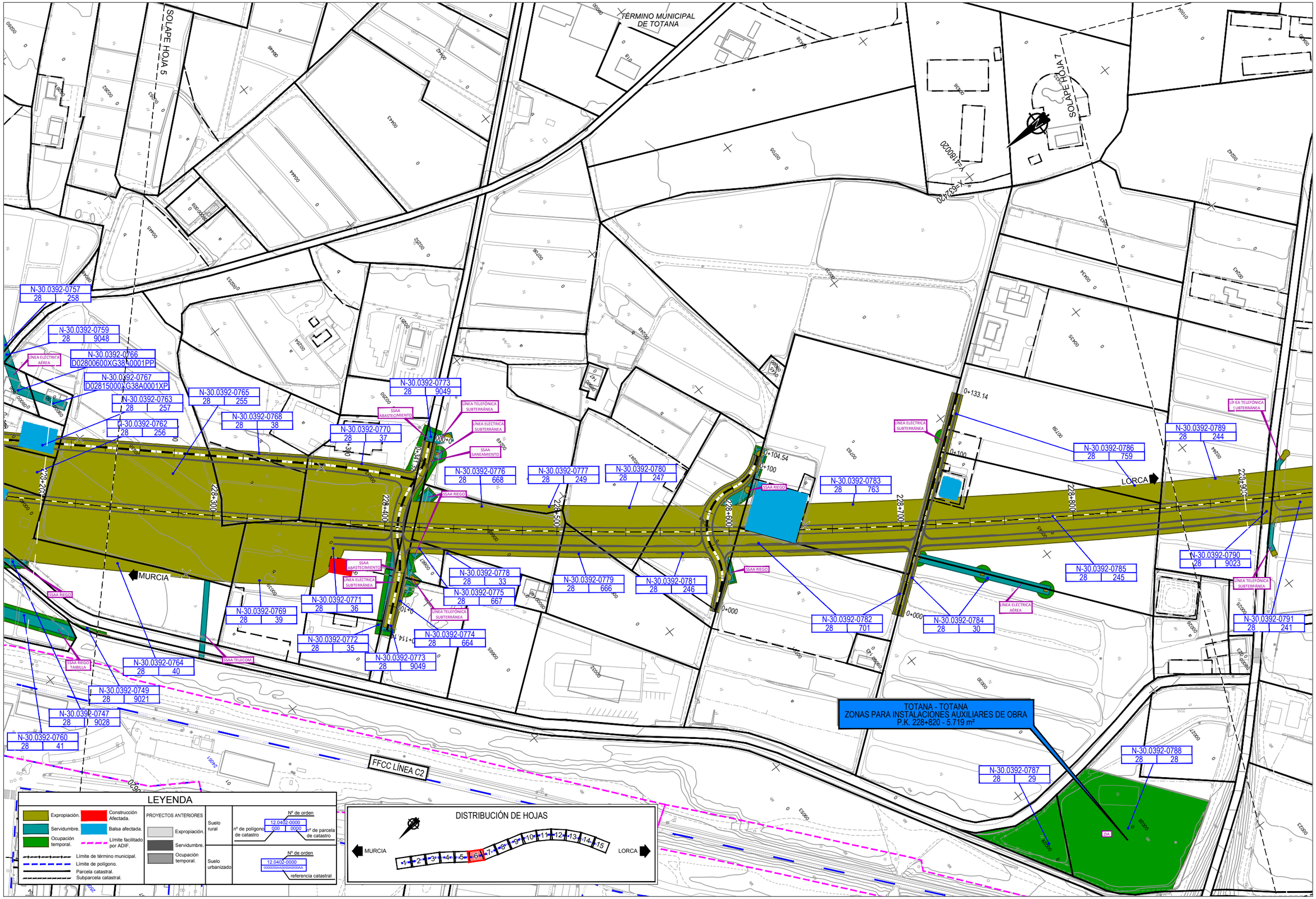

P:\2017\170849\02_doc_tecnica\02_03_Ejec\Ingeniería\PROYECTO CONSTRUCTIVO TOTANA-TOTANA\EXPROPIACIONES_EntregaAnejoDiciembre21\3.3.5 PLANOS DE EXPROPIACIONES.dwg

adif ALTA VELOCIDAD	TÍTULO PROYECTO DE CONSTRUCCIÓN DE PLATAFORMA DEL CORREDOR MEDITERRÁNEO DE ALTA VELOCIDAD MURCIA - ALMERÍA TRAMO: TOTANA - TOTANA	AUTOR DEL PROYECTO ineco FÉLIX ZAPATA PARRA	ESCALA ORIGINAL A1 1/1.000 Numérica 0 20 40 60m Gráfica	FECHA DICIEMBRE 2021	TÍTULO DEL PLANO EXPROPIACIONES PLANO DE EXPROPIACIONES	Nº DE PLANO 3.3.5 Hoja 6 de 15

TÉRMINO MUNICIPAL DE TOTANA

SOLAPE HOJA 6

SOLAPE HOJA 8

MURCIA

LORCA

0+190.97

0+000

229+000

229+100

229+200

229+300

229+400

229+500

229+600

N-30.0392-0789
28 | 244

N-30.0392-0790
28 | 9023

N-30.0392-0791
28 | 241

N-30.0392-0792
30039A028010330001HM

N-30.0392-0793
28 | 239

N-30.0392-0794
28 | 238

N-30.0392-0795
28 | 9052

N-30.0392-0796
28 | 236

N-30.0392-0797
28 | 428

N-30.0392-0798
28 | 235

N-30.0392-0799
28 | 234

N-30.0392-0800
28 | 233

N-30.0392-0801
28 | 801

N-30.0392-0802
28 | 232

N-30.0392-0803
28 | 740

N-30.0392-0804
28 | 702

N-30.0392-0805
28 | 230

N-30.0392-0806
28 | 964

N-30.0392-0807
28 | 229

N-30.0392-0809
28 | 231

N-30.0392-0810
28 | 228

LÍNEA TELEFÓNICA SUBTERRÁNEA

LÍNEA ELÉCTRICA AÉREA

LÍNEA ELÉCTRICA SUBTERRÁNEA

SSAA TELECOM.

SSAA ABASTECIMIENTO

SSAA RIEGO

X=632120
Y=4179320

X=632020
Y=4180020

LEYENDA

- Expropiación.
- Servidumbre.
- Ocupación temporal.
- Construcción Afectada.
- Balsa afectada.
- Límite facilitado por ADIF.
- Límite de término municipal.
- Límite de polígono.
- Parcela catastral.
- Subparcela catastral.

PROYECTOS ANTERIORES
- Expropiación.
- Servidumbre.
- Ocupación temporal.

Suelo rural: nº de polígono de catastro | nº de parcela de catastro — Nº de orden (12.0402-0000 | 000 | 0000)

Suelo urbanizado: Nº de orden (12.0402-0000 000000AA0200A0000AA) referencia catastral

DISTRIBUCIÓN DE HOJAS

MURCIA — 1 2 3 4 5 6 7 8 9 10 11 12 13 14 15 — LORCA

P:\2017\17084\02_doc_tecnica\02_03_EjecIngenieria\PROYECTO CONSTRUCTIVO TOTANA-TOTANA\EXPROPIACIONES_EntregaAnejoDiciembre2\13.3.5 PLANOS DE EXPROPIACIONES.dwg

adif ALTA VELOCIDAD

TÍTULO
PROYECTO DE CONSTRUCCIÓN DE PLATAFORMA DEL CORREDOR MEDITERRÁNEO DE ALTA VELOCIDAD MURCIA - ALMERÍA
TRAMO: TOTANA - TOTANA

AUTOR DEL PROYECTO
ineco
FÉLIX ZAPATA PARRA

ESCALA ORIGINAL A1
1/1.000
Numérica
0 20 40 60m
Gráfica

FECHA
DICIEMBRE 2021

TÍTULO DEL PLANO
EXPROPIACIONES
PLANO DE EXPROPIACIONES

Nº DE PLANO
3.3.5
Hoja 7 de 15

SOLAPE HOJA 7

SOLAPE HOJA 9

TÉRMINO MUNICIPAL DE TOTANA

MURCIA

LORCA

N-30.0392-0805 | 28 | 230

N-30.0392-0806 | 28 | 964

N-30.0392-0807 | 28 | 229

N-30.0392-0809 | 28 | 231

N-30.0392-0810 | 28 | 228

N-30.0392-0811 | 28 | 692

N-30.0392-0812 | 28 | 225

N-30.0392-0813 | 28 | 224

N-30.0392-0814 | 28 | 223

N-30.0392-0815 | 28 | 222

N-30.0392-0816 | 28 | 221

N-30.0392-0817 | 28 | 219

N-30.0392-0818 | 28 | 218

N-30.0392-0819 | 28 | 215

N-30.0392-0820 | 28 | 9042

N-30.0392-0821 | 28 | 685

N-30.0392-0822 | 28 | 214

N-30.0392-0823 | 28 | 9020

N-30.0392-0824 | 28 | 9041

N-30.0392-0825 | 28 | 384

N-30.0392-0826 | 28 | 781

N-30.0392-0827 | 28 | 383

N-30.0392-0795 | 28 | 9052

TOTANA - TOTANA
ZONAS PARA INSTALACIONES AUXILIARES DE OBRA
P.K. 230+300 - 24.587 m²

FFCC LÍNEA C2

LÍNEA ELÉCTRICA AÉREA

LÍNEA ELÉCTRICA SUBTERRÁNEA

SSAA ABASTECIMIENTO

SSAA RIEGO

SSAA SANEAMIENTO

ZIA

LEYENDA

- Expropiación.
- Servidumbre.
- Ocupación temporal.
- Construcción Afectada.
- Balsa afectada.
- Límite facilitado por ADIF.
- Límite de término municipal.
- Límite de polígono.
- Parcela catastral.
- Subparcela catastral.

PROYECTOS ANTERIORES
- Expropiación.
- Servidumbre.
- Ocupación temporal.

Suelo rural: Nº de orden 12.0402-0000 (000 nº de polígono de catastro; 0000 nº de parcela de catastro)

Suelo urbanizado: Nº de orden 12.0402-0000 (00000000AA0000A0000AA referencia catastral)

DISTRIBUCIÓN DE HOJAS

MURCIA ◄ 1 2 3 4 5 6 7 8 9 10 11 12 13 14 15 ► LORCA

P:\2017\17084902_doc_tecnica\02_03_Ejecl\Ingeniería\PROYECTO CONSTRUCTIVO TOTANA-TOTANA\EXPROPIACIONES_EntregaArrejoDiciembre2\13.3.5 PLANOS DE EXPROPIACIONES.dwg

adif ALTA VELOCIDAD	TÍTULO: PROYECTO DE CONSTRUCCIÓN DE PLATAFORMA DEL CORREDOR MEDITERRÁNEO DE ALTA VELOCIDAD MURCIA - ALMERÍA. TRAMO: TOTANA - TOTANA	AUTOR DEL PROYECTO: ineco — FÉLIX ZAPATA PARRA	ESCALA ORIGINAL A1: 1/1.000 Numérica; 0 20 40 60m Gráfica	FECHA: DICIEMBRE 2021	TÍTULO DEL PLANO: EXPROPIACIONES — PLANO DE EXPROPIACIONES	Nº DE PLANO: 3.3.5 Hoja 8 de 15

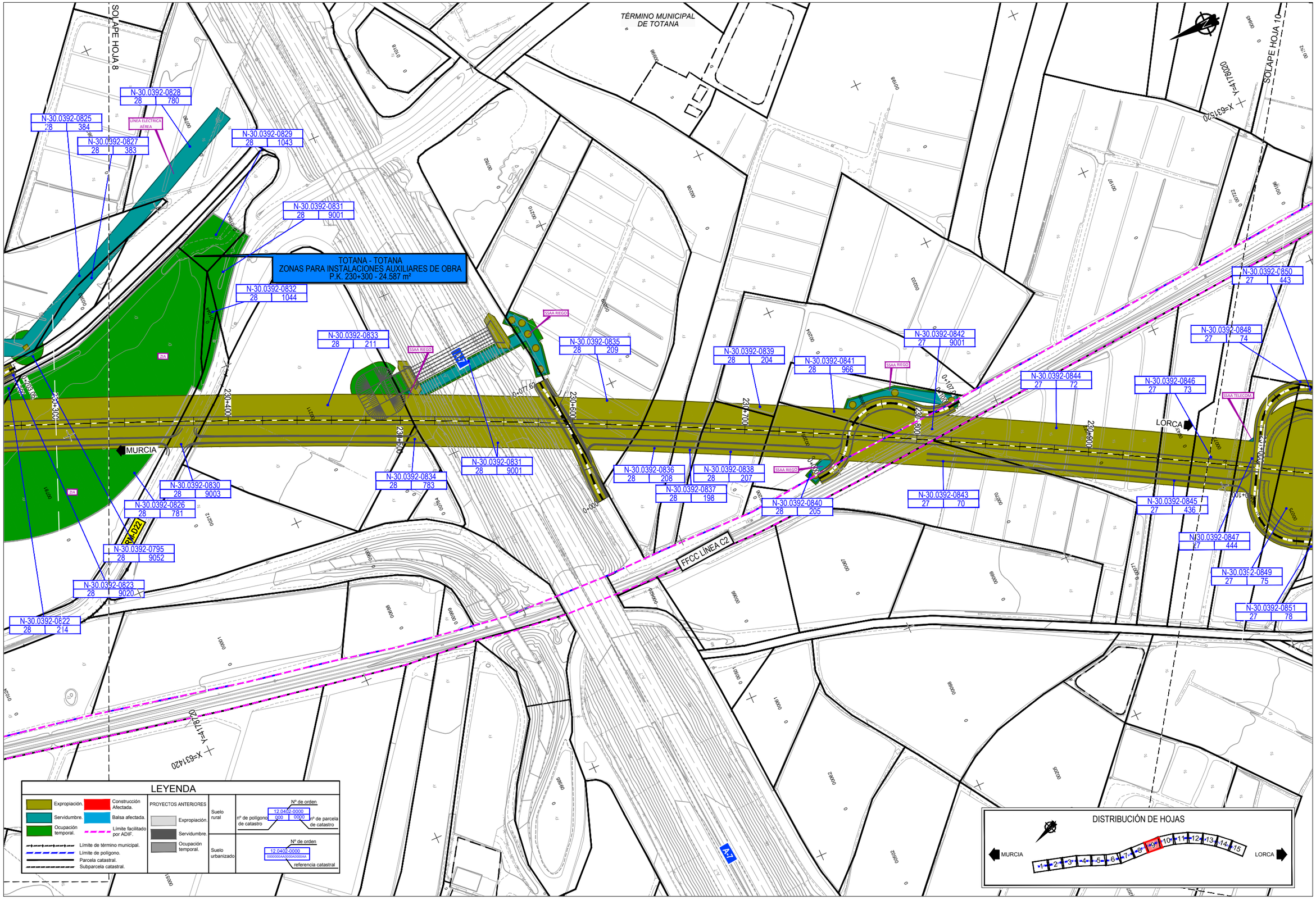

P:\2017\170849\02_doc_tecnica\02_03_Ejec\Ingeniería\PROYECTO CONSTRUCTIVO TOTANA-TOTANA\EXPROPIACIONES_EntregaAnejoDiciembre21\3.3.5 PLANOS DE EXPROPIACIONES.dwg

adif ALTA VELOCIDAD	TÍTULO PROYECTO DE CONSTRUCCIÓN DE PLATAFORMA DEL CORREDOR MEDITERRÁNEO DE ALTA VELOCIDAD MURCIA - ALMERÍA TRAMO: TOTANA - TOTANA	AUTOR DEL PROYECTO ineco FÉLIX ZAPATA PARRA	ESCALA ORIGINAL A1 1/1.000 Numérica 0 20 40 60m Gráfica	FECHA DICIEMBRE 2021	TÍTULO DEL PLANO EXPROPIACIONES PLANO DE EXPROPIACIONES	Nº DE PLANO 3.3.5 Hoja 9 de 15

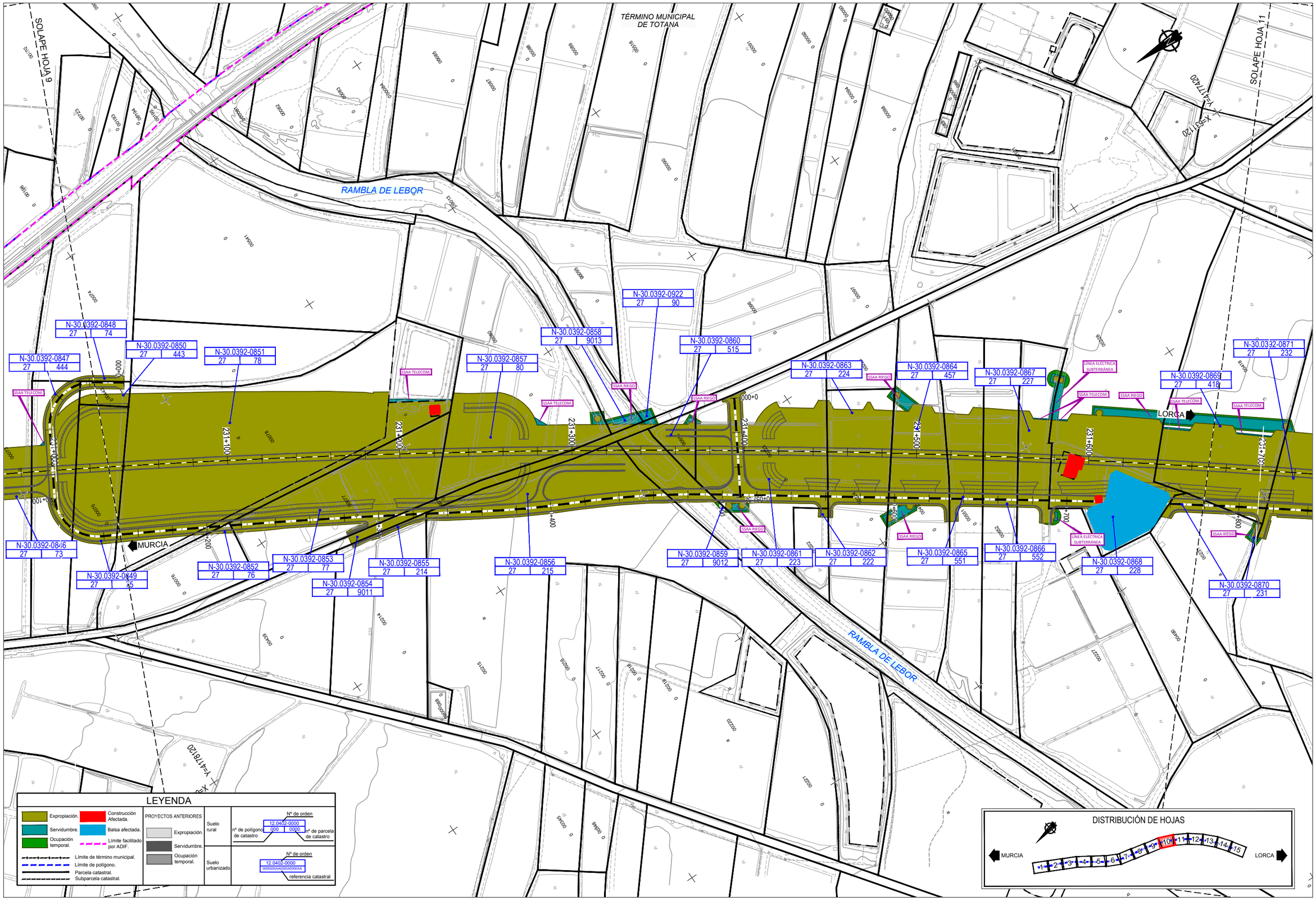

P:\2017\170849\02_doc_tecnica\02_03_Ejec\Ingeniería\PROYECTO CONSTRUCTIVO TOTANA-TOTANA\EXPROPIACIONES_EntregaAnejoDiciembre2\13.3.5 PLANOS DE EXPROPIACIONES.dwg

adif ALTA VELOCIDAD	TÍTULO PROYECTO DE CONSTRUCCIÓN DE PLATAFORMA DEL CORREDOR MEDITERRÁNEO DE ALTA VELOCIDAD MURCIA - ALMERÍA TRAMO: TOTANA - TOTANA	AUTOR DEL PROYECTO ineco FÉLIX ZAPATA PARRA	ESCALA ORIGINAL A1 1/1.000 Numérica 0 20 40 60m Gráfica	FECHA DICIEMBRE 2021	TÍTULO DEL PLANO EXPROPIACIONES PLANO DE EXPROPIACIONES	Nº DE PLANO 3.3.5 Hoja 10 de 15

TÉRMINO MUNICIPAL DE TOTANA

SOLAPE HOJA 10

SOLAPE HOJA 12

SOLAPE

X=630720

Y=4176920

N-30.0392-0873 | 27 | 9009

N-30.0392-0874 | 27 | 105

N-30.0392-0875 | 27 | 571

N-30.0392-0876 | 27 | 9010

N-30.0392-0872 | 27 | 235

N-30.0392-0869 | 27 | 418

N-30.0392-0871 | 27 | 232

N-30.0392-0878 | 27 | 237

N-30.0392-0880 | 27 | 238

N-30.0392-0881 | 27 | 239

N-30.0392-0873 | 27 | 9009

N-30.0392-0885 | 27 | 241

N-30.0392-0882 | 27 | 442

N-30.0392-0883 | 27 | 240

N-30.0392-0884 | 27 | 242

N-30.0392-0870 | 27 | 231

N-30.0392-0877 | 27 | 236

N-30.0392-0876 | 27 | 9010

SSAA RIEGO

SSAA TELECOM.

LÍNEA ELÉCTRICA AÉREA

LÍNEA ELÉCTRICA SUBTERRÁNEA

SSAA ABASTECIMIENTO

MURCIA

LORCA

LEYENDA

- Expropiación.
- Servidumbre.
- Ocupación temporal.
- Construcción Afectada.
- Balsa afectada.
- Límite facilitado por ADIF.
- Límite de término municipal.
- Límite de polígono.
- Parcela catastral.
- Subparcela catastral.

PROYECTOS ANTERIORES

- Expropiación.
- Servidumbre.
- Ocupación temporal.

Suelo rural — Nº de orden; 12.0402-0000; nº de polígono de catastro: 000; nº de parcela de catastro: 0000

Suelo urbanizado — Nº de orden; referencia catastral

DISTRIBUCIÓN DE HOJAS

MURCIA — 1 2 3 4 5 6 7 8 9 10 11 12 13 14 15 — LORCA

P:\2017\17078949\02_doc_tecnica\02_03_EjecIngeniaria\PROYECTO CONSTRUCTIVO TOTANA-TOTANA\EXPROPIACIONES_EntregaAnejoDiciembre2\13.3.5 PLANOS DE EXPROPIACIONES.dwg

adif ALTA VELOCIDAD

TÍTULO
PROYECTO DE CONSTRUCCIÓN DE PLATAFORMA DEL CORREDOR MEDITERRÁNEO DE ALTA VELOCIDAD MURCIA - ALMERÍA
TRAMO: TOTANA - TOTANA

AUTOR DEL PROYECTO
ineco
FÉLIX ZAPATA PARRA

ESCALA ORIGINAL A1
1/1.000 Numérica
0 20 40 60m Gráfica

FECHA
DICIEMBRE 2021

TÍTULO DEL PLANO
EXPROPIACIONES
PLANO DE EXPROPIACIONES

Nº DE PLANO
3.3.5
Hoja 11 de 15

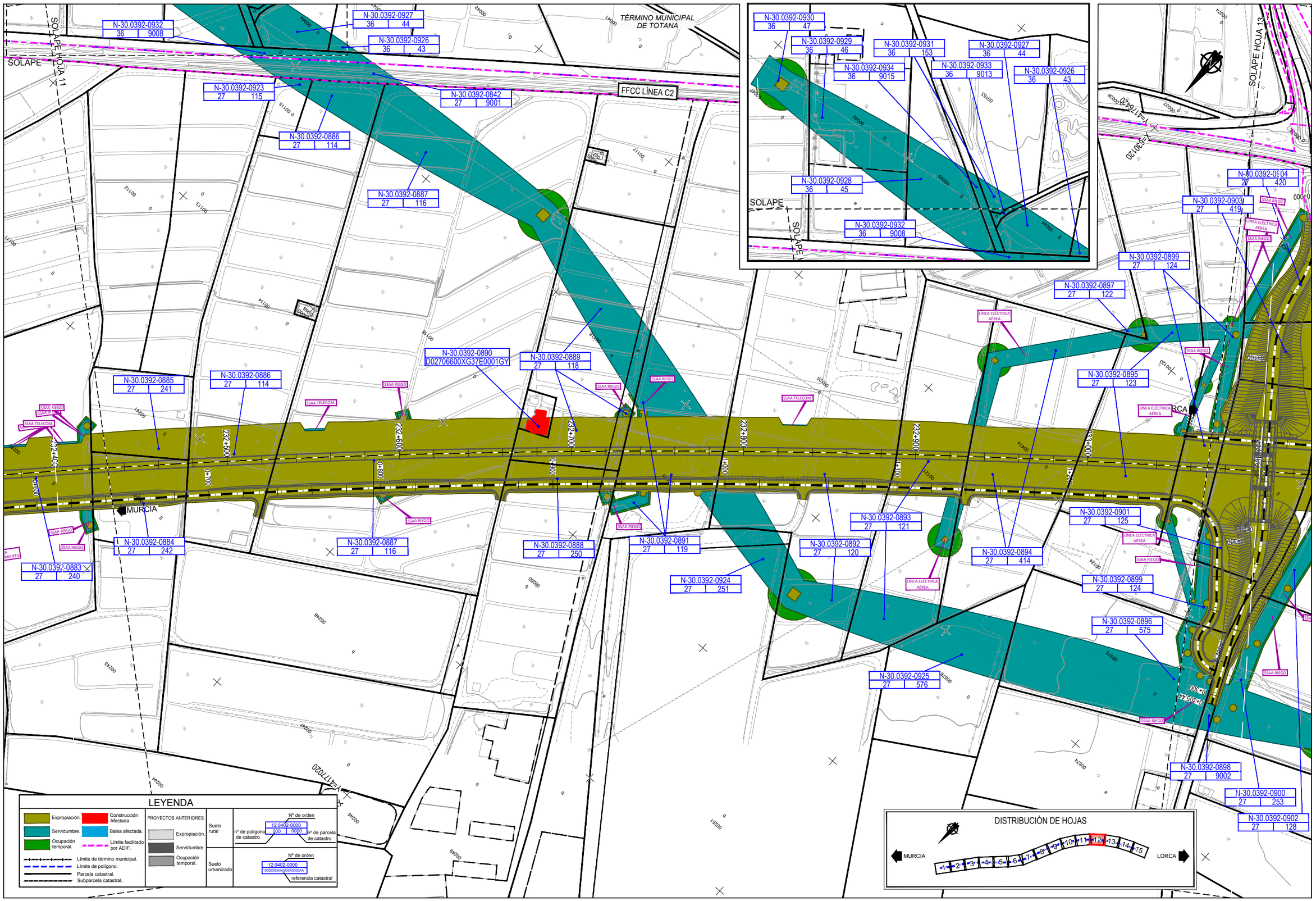

P:\2017\170849\02_doc_tecnica\02_03_Ejec\Ingeniería\PROYECTO CONSTRUCTIVO TOTANA-TOTANA\EXPROPIACIONES_EntregaAnejoDiciembre21\3.3.5 PLANOS DE EXPROPIACIONES.dwg

adif ALTA VELOCIDAD	TÍTULO PROYECTO DE CONSTRUCCIÓN DE PLATAFORMA DEL CORREDOR MEDITERRÁNEO DE ALTA VELOCIDAD MURCIA - ALMERÍA TRAMO: TOTANA - TOTANA	AUTOR DEL PROYECTO ineco FÉLIX ZAPATA PARRA	ESCALA ORIGINAL A1 1/1.000 Numérica 0 20 40 60m Gráfica	FECHA DICIEMBRE 2021	TÍTULO DEL PLANO EXPROPIACIONES PLANO DE EXPROPIACIONES
					Nº DE PLANO 3.3.5 Hoja 12 de 15

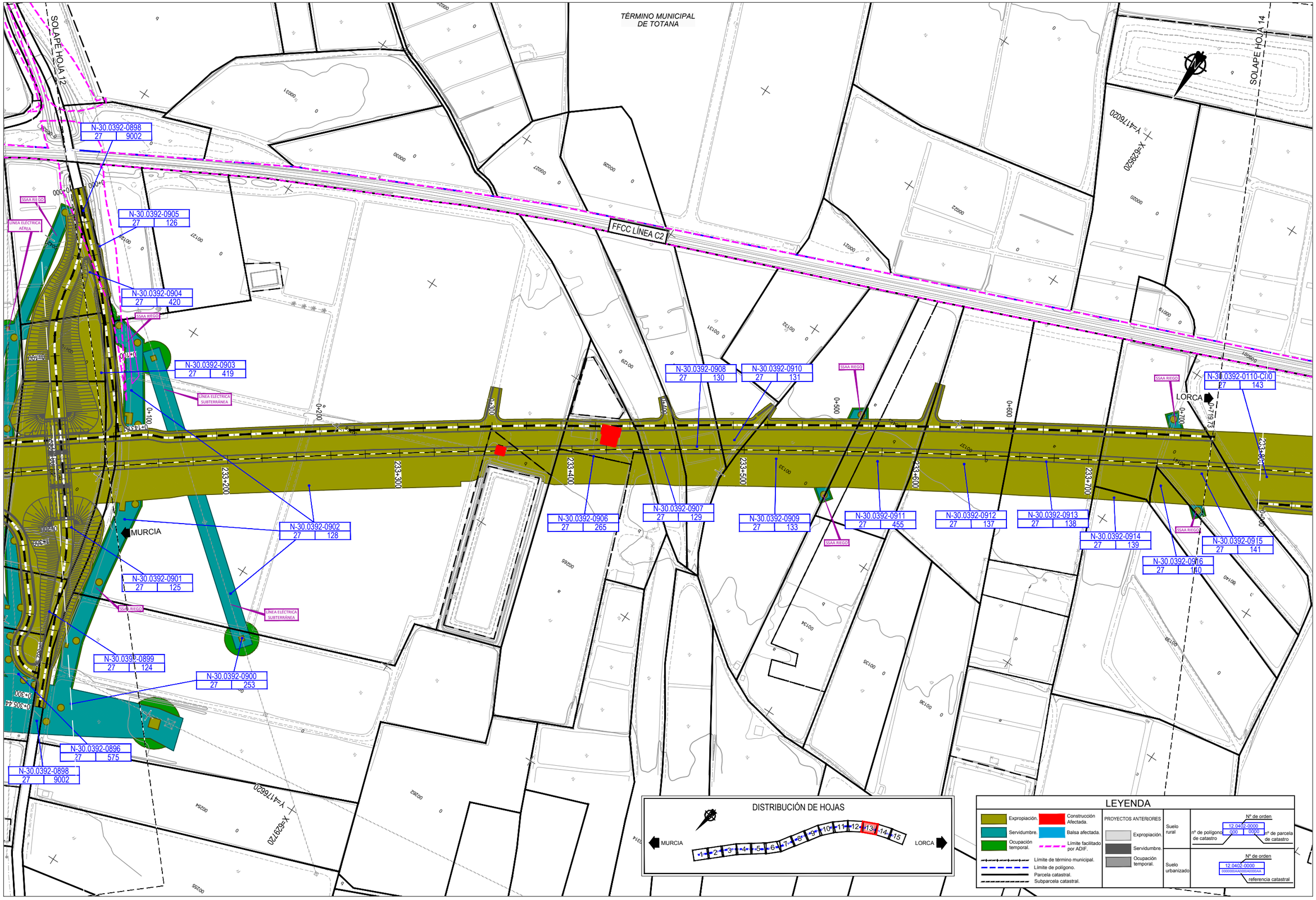

P:\2017\170849\02_doc_tecnica\02_03_Ejec\Ingeniería\PROYECTO CONSTRUCTIVO TOTANA-TOTANA\EXPROPIACIONES_EntregaAnejoDiciembre21\3.3.5 PLANOS DE EXPROPIACIONES.dwg

adif ALTA VELOCIDAD	TÍTULO PROYECTO DE CONSTRUCCIÓN DE PLATAFORMA DEL CORREDOR MEDITERRÁNEO DE ALTA VELOCIDAD MURCIA - ALMERÍA TRAMO: TOTANA - TOTANA	AUTOR DEL PROYECTO ineco FÉLIX ZAPATA PARRA	ESCALA ORIGINAL A1 1/1.000 Numérica 0 20 40 60m Gráfica	FECHA DICIEMBRE 2021	TÍTULO DEL PLANO EXPROPIACIONES PLANO DE EXPROPIACIONES	Nº DE PLANO 3.3.5 Hoja 13 de 15

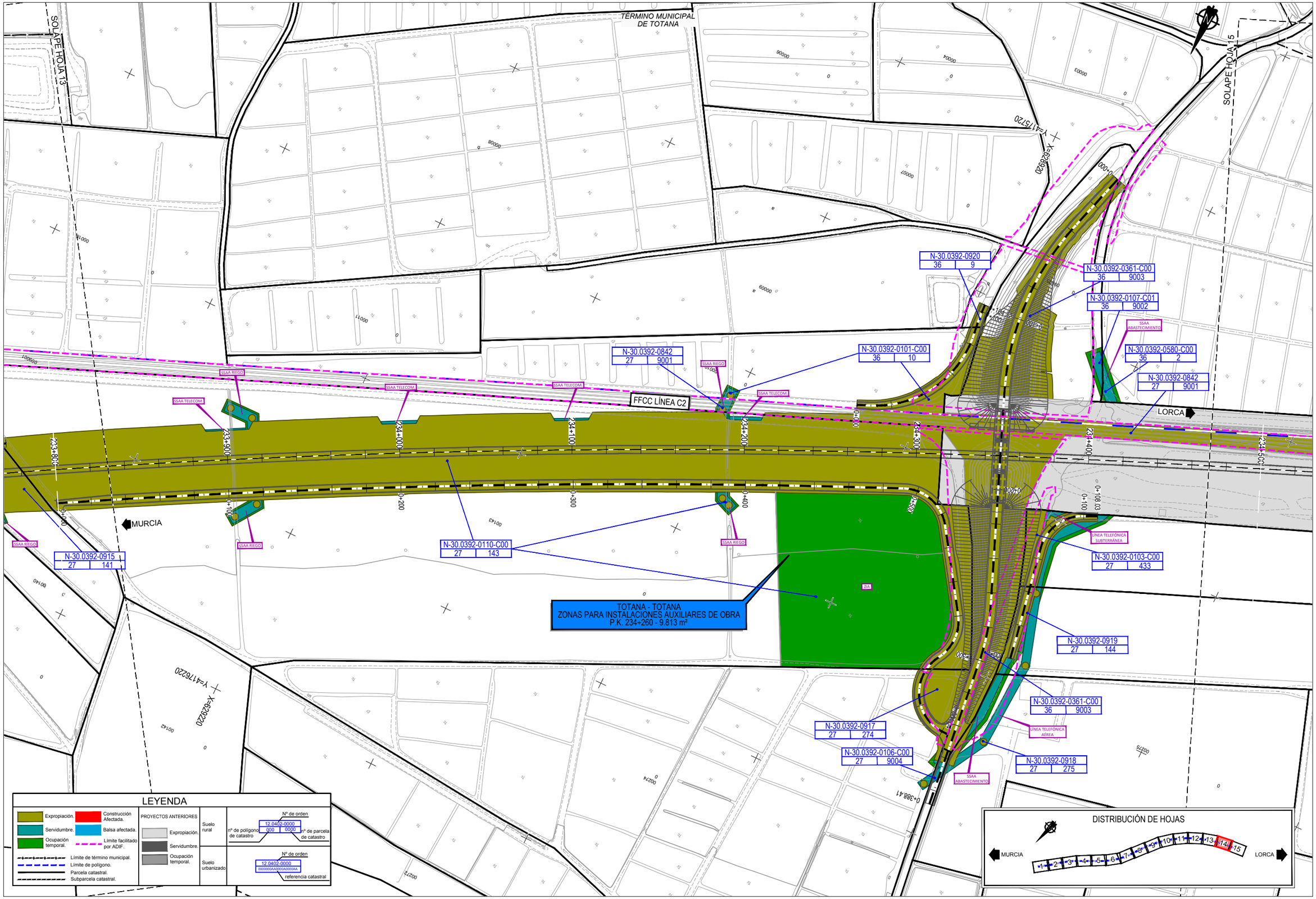

P:\2017\170849\02_doc_tecnica\02_03_Ejec\Ingeniería\PROYECTO CONSTRUCTIVO TOTANA-TOTANA\EXPROPIACIONES_EntregaAnejoDiciembre21\3.3.5 PLANOS DE EXPROPIACIONES.dwg

adif ALTA VELOCIDAD	TÍTULO PROYECTO DE CONSTRUCCIÓN DE PLATAFORMA DEL CORREDOR MEDITERRÁNEO DE ALTA VELOCIDAD MURCIA - ALMERÍA TRAMO: TOTANA - TOTANA	AUTOR DEL PROYECTO ineco FÉLIX ZAPATA PARRA	ESCALA ORIGINAL A1 1/1.000 Numérica 0 20 40 60m Gráfica	FECHA DICIEMBRE 2021	TÍTULO DEL PLANO EXPROPIACIONES PLANO DE EXPROPIACIONES	Nº DE PLANO 3.3.5 Hoja 14 de 15

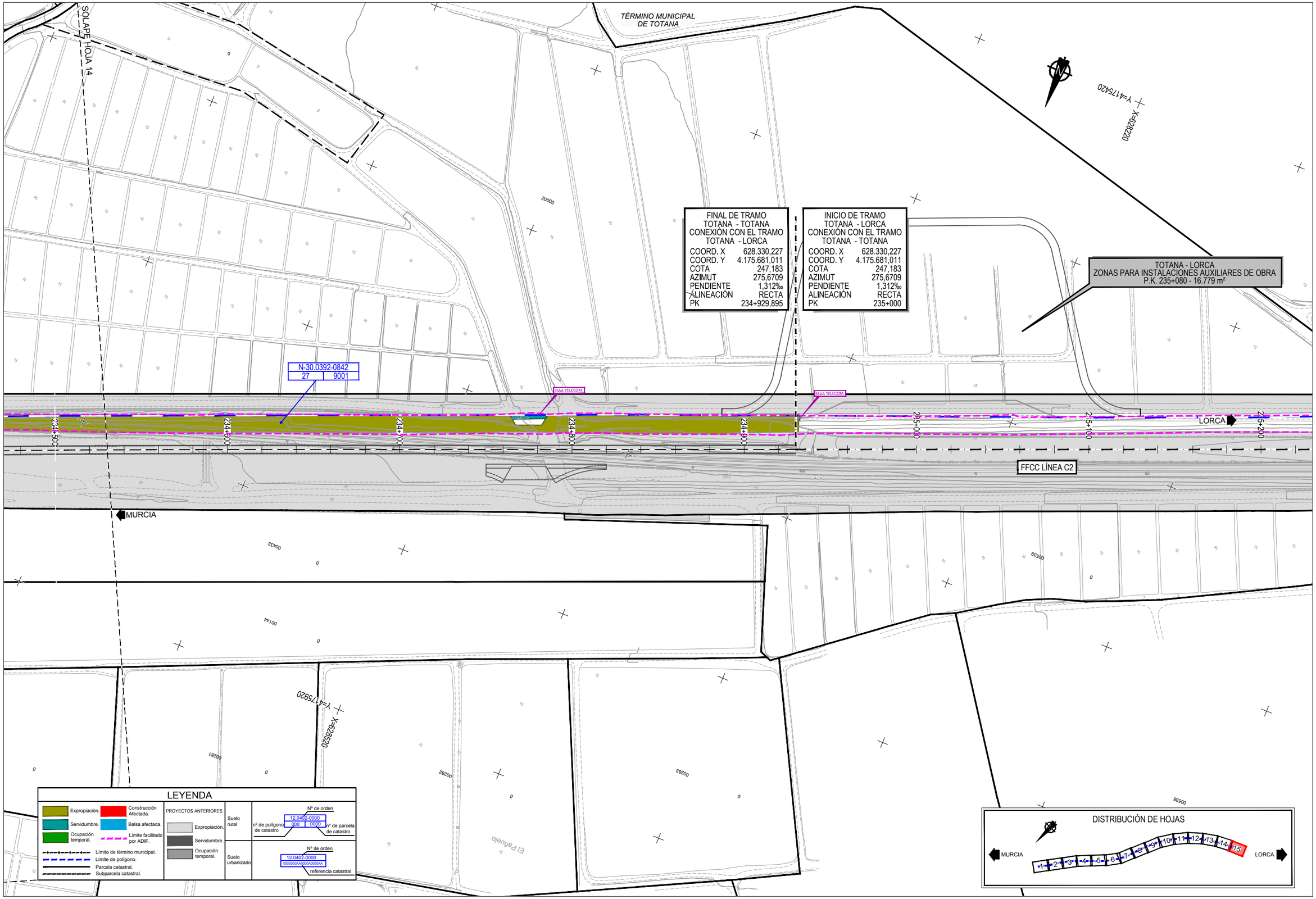

P:\2017\170849\02_doc_tecnica\02_03_Ejec\Ingeniería\PROYECTO CONSTRUCTIVO TOTANA-TOTANA\EXPROPIACIONES_EntregaAnejoDiciembre21\3.3.5 PLANOS DE EXPROPIACIONES.dwg

adif ALTA VELOCIDAD	TÍTULO PROYECTO DE CONSTRUCCIÓN DE PLATAFORMA DEL CORREDOR MEDITERRÁNEO DE ALTA VELOCIDAD MURCIA - ALMERÍA TRAMO: TOTANA - TOTANA	AUTOR DEL PROYECTO ineco FÉLIX ZAPATA PARRA	ESCALA ORIGINAL A1 1/1.000 Numérica 0 20 40 60m Gráfica	FECHA DICIEMBRE 2021	TÍTULO DEL PLANO EXPROPIACIONES PLANO DE EXPROPIACIONES	Nº DE PLANO 3.3.5 Hoja 15 de 15

4. Fichas de las edificaciones afectadas

Seguidamente y a modo de inventario se relacionan todas las edificaciones, piscinas y balsas afectadas con expresión del P_K_, finca a la que pertenecen, término municipal donde radican, superficie afectada y tipo de construcción.

RELACIÓN DE LAS CONSTRUCCIONES AFECTADAS MURCIA						
Nº DE ORDEN	POLIGONO	PARCELA	P.K.	MUNICIPIO	SUPERFICIE AFECTADA CONSTRUCCIÓN (m^2)	TIPO DE CONSTRUCCIÓN
N-30.0392-0611	30	449	226,000	TOTANA	18	PISCINA
N-30.0392-0621	30039A030001030001HW		226,100	TOTANA	140	ALMACÉN
N-30.0392-0621	30039A030001030001HW		226,110	TOTANA	20	DEPÓSITO
N-30.0392-0651	29	310	226,990	TOTANA	49	COBERTIZO
N-30.0392-0651	29	310	227,010	TOTANA	125	ALMACÉN
N-30.0392-0651	29	310	227,040	TOTANA	797	BALSA
N-30.0392-0651	29	310	227,080	TOTANA	5	CASETA
N-30.0392-0652	29	437	227,010	TOTANA	12	PISCINA
N-30.0392-0652	29	437	227,020	TOTANA	51	VIVIENDA
N-30.0392-0652	29	437	227,030	TOTANA	253	NAVES
N-30.0392-0676	D02901000XG38A		227,320	TOTANA	67	VIVIENDA
N-30.0392-0676	D02901000XG38A		227,320	TOTANA	104	ALMACÉN
N-30.0392-0685	29	12	227,420	TOTANA	227	NAVES
N-30.0392-0691	29	149	227,500	TOTANA	28	PISCINA
N-30.0392-0688	29	11	227,530	TOTANA	7	CASETA
N-30.0392-0695	29	10	227,570	TOTANA	84	COBERTIZO
N-30.0392-0695	29	10	227,570	TOTANA	50	ALMACÉN
N-30.0392-0701	29	8	227,600	TOTANA	255	VIVIENDA
N-30.0392-0708	29	4	227,700	TOTANA	12	CASETAS
N-30.0392-0708	29	4	227,740	TOTANA	258	ALMACÉN
N-30.0392-0708	29	4	227,760	TOTANA	530	ALMACÉN
N-30.0392-0708	29	4	227,780	TOTANA	87	PORCHE APARCAMIENTO
N-30.0392-0708	29	4	227,780	TOTANA	72	PISCINA
N-30.0392-0708	29	4	227,790	TOTANA	10	CASETA
N-30.0392-0708	29	4	227,820	TOTANA	932	ALMACÉN Y VIVIENDA
N-30.0392-0721	29	450	227,860	TOTANA	139	ALMACÉN Y VIVIENDA
N-30.0392-0718	29	3	227,870	TOTANA	78	ALMACÉN
N-30.0392-0718	29	3	227,910	TOTANA	276	VIVIENDA EN BUEN ESTADO
N-30.0392-0718	29	3	227,930	TOTANA	118	PISCINA
N-30.0392-0718	29	3	227,930	TOTANA	54	PORCHE
N-30.0392-0718	29	3	227,930	TOTANA	1800	ZONA AJARDINADA

RELACIÓN DE LAS CONSTRUCCIONES AFECTADAS MURCIA						
Nº DE ORDEN	POLIGONO	PARCELA	P.K.	MUNICIPIO	SUPERFICIE AFECTADA CONSTRUCCIÓN (m^2)	TIPO DE CONSTRUCCIÓN
N-30.0392-0761	D02814900XG38A		228,130	TOTANA	64	VIVIENDA CON PAREDES ENFOSCADAS Y CUBIERTA DE URALITA EN REGULAR ESTADO
N-30.0392-0761	D02814900XG38A		228,130	TOTANA	80	PORCHE CON ESTRUCTURA METÁLICA Y CUBIERTA DE URALITA
N-30.0392-0761	D02814900XG38A		228,130	TOTANA	40	PISCINA
N-30.0392-0764	28	40	228,170	TOTANA	200	BALSA PARA RIEGO CON CERRAMIENTO DE VALLA DE SIMPLE TORSIÓN Y MALLA DE PLÁSTICO
N-30.0392-0764	28	40	228,170	TOTANA	150	CAMPO DE FUTBOL DE 150 M2
N-30.0392-0764	28	40	228,170	TOTANA	1400	ZONA EXPLANADA DE 1400 M2
N-30.0392-0764	28	40	228,170	TOTANA	24	CUBIERTA CON ESTRUCTURA METÁLICA
N-30.0392-0763	28	257	228,200	TOTANA	287	BALSA
N-30.0392-0771	28	36	228,380	TOTANA	91	VIVIENDA
N-30.0392-0771	28	36	228,380	TOTANA	600	PUERTA METÁLICA 2 X 10 m
N-30.0392-0783	28	36	228,630	TOTANA	857	BALSA POLIETILENO
N-30.0392-0785	28	245	228,730	TOTANA	126	BALSA
N-30.0392-0793	28	239	229,160	TOTANA	319	ALMACÉN
N-30.0392-0793	28	239	229,180	TOTANA	78	ALMACÉN
N-30.0392-0802	28	232	229,470	TOTANA	110	COBERTIZO
N-30.0392-0806	28	964	229,580	TOTANA	160	VIVIENDA
N-30.0392-0809	28	231	229,620	TOTANA	295	ALMACÉN Y OFICINA
N-30.0392-0809	28	231	229,640	TOTANA	69	ALMACÉN
N-30.0392-0819	28	231	230,000	TOTANA	3159	BALSA
N-30.0392-0851	27	78	231,220	TOTANA	21	CASETA
N-30.0392-0868	27	228	231,590	TOTANA	88	ALMACÉN
N-30.0392-0868	27	228	231,610	TOTANA	9	CASETA
N-30.0392-0868	27	228	231,620	TOTANA	1290	BALSA
N-30.0392-0868	27	228	231,620	TOTANA	296	CERRAMIENTO MST
N-30.0392-0890	D02706600XG37E0001GY		232,680	TOTANA	106	ALMACÉN
N-30.0392-0890	D02706600XG37E0001GY		232,680	TOTANA	248	ZONA AJARDINADA CON ARBOLADO
N-30.0392-0902	27	128	233,360	TOTANA	19	CASETA
N-30.0392-0906	27	265	233,420	TOTANA	54	ALMACÉN
N-30.0392-0906	27	265	233,420	TOTANA	20	PISCINA
N-30.0392-0906	27	265	233,420	TOTANA	20	CASETA

FICHAS DE EDIFICACIONES Y BIENES AFECTADOS

FICHA DE DATOS DE CONSTRUCCIÓN AFECTADA

FECHA Diciembre-2021

PROYECTO: PROYECTO DE CONSTRUCCIÓN DE PLATAFORMA DEL CORREDOR MEDITERRÁNEO DE ALTA VELOCIDAD MURCIA – ALMERÍA.
TRAMO: TOTANA-TOTANA **SUBTRAMO:**
MUNICIPIO: TOTANA **PROVINCIA:** MURCIA
COMUNIDAD AUTÓNOMA: MURCIA **Nº DE ORDEN:** N-30.0392-0611

TITULARIDAD

DATOS DEL TITULAR
NOMBRE: CANOVAS SANCHEZ MIGUEL ANGEL
DNI:
DOMICILIO: CL FUENTE RAL 19 ES:2 PL:01 PT: E
CIUDAD: ALHAMA DE MURCIA (MURCIA)
C. POSTAL: 30840
TELÉFONO:

DATOS CATASTRALES
Paraje: ÑORICA
Polígono: 30
Parcela: 449
Superficie (m²): 1751
Valor catastral (euros):

CARACTERISTICAS Y USO: PISCINA
ALTURAS:
ESTADO DE CONSERVACIÓN: BUENO
SUPERFICIE POR PLANTA (m²):
SUPERFICIE TOTAL (m²): 18
SITUACIÓN/CLASIFICACIÓN: RURAL
OBSERVACIONES: Se afecta por servidumbre de paso de la reposición de riego, está elevada sobre lo que parece ser las instalaciones de mantenimiento de la propia instalación

P.K.: 226+000 **HOJA:** 2

CROQUIS

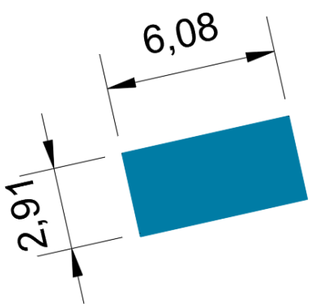

FICHA DE DATOS DE CONSTRUCCIÓN AFECTADA

FECHA Diciembre-2021

PROYECTO: PROYECTO DE CONSTRUCCIÓN DE PLATAFORMA DEL CORREDOR MEDITERRÁNEO DE ALTA VELOCIDAD MURCIA – ALMERÍA.
TRAMO: TOTANA-TOTANA **SUBTRAMO:**
MUNICIPIO: TOTANA **PROVINCIA:** MURCIA
COMUNIDAD AUTÓNOMA: MURCIA **Nº DE ORDEN:** N-30.0392-0611

P.K.: 226+000 **HOJA:** 2

FOTOGRAFIA





FICHA DE DATOS DE CONSTRUCCIÓN AFECTADA

FECHA Diciembre-2021

PROYECTO: PROYECTO DE CONSTRUCCIÓN DE PLATAFORMA DEL CORREDOR MEDITERRÁNEO DE ALTA VELOCIDAD MURCIA – ALMERÍA.

TRAMO: TOTANA-TOTANA **SUBTRAMO:**

MUNICIPIO: TOTANA **PROVINCIA:** MURCIA

COMUNIDAD AUTÓNOMA: MURCIA **Nº DE ORDEN:** N-30.0392-0621

TITULARIDAD

DATOS DEL TITULAR

NOMBRE: LOPEZ GARRO ANTONIO
DNI:
DOMICILIO: CL MATILDE CASINELLO CLARES 32
CIUDAD: TOTANA (MURCIA)
C. POSTAL: 30850
TELÉFONO:

DATOS CATASTRALES

Paraje: ÑORICA
Polígono: 30
Parcela: 103
Superficie (m^2): 908
Valor catastral (euros):

CARACTERISTICAS Y USO: COBERTIZOS E INSTALACIONES PQARA DESTILAR AROMÁTICAS
ALTURAS: UNA
ESTADO DE CONSERVACIÓN: REGULAR
SUPERFICIE POR PLANTA (m^2):
SUPERFICIE TOTAL (m^2): 140 y 20
SITUACIÓN/CLASIFICACIÓN: SUELO URBANIZADO
OBSERVACIONES: INSTALACIONES CON COBERTIZOS, FOSAS Y ALAMBIQUES PARA LA DESTILACIÓN DE PLANTAS AROMÁTICAS

P.K.: 226+100 **HOJA:** 2

CROQUIS

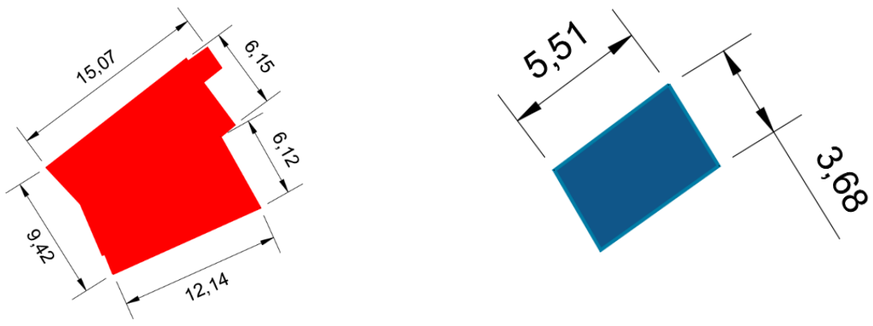

FICHA DE DATOS DE CONSTRUCCIÓN AFECTADA

FECHA Diciembre-2021

PROYECTO: PROYECTO DE CONSTRUCCIÓN DE PLATAFORMA DEL CORREDOR MEDITERRÁNEO DE ALTA VELOCIDAD MURCIA – ALMERÍA.

TRAMO: TOTANA-TOTANA **SUBTRAMO:**

MUNICIPIO: TOTANA **PROVINCIA:** MURCIA

COMUNIDAD AUTÓNOMA: MURCIA **Nº DE ORDEN:** N-30.0392-0621

P.K.: 226+100 **HOJA:** 2

FOTOGRAFIA





FICHA DE DATOS DE CONSTRUCCIÓN AFECTADA

FECHA Diciembre-2021

PROYECTO: PROYECTO DE CONSTRUCCIÓN DE PLATAFORMA DEL CORREDOR MEDITERRÁNEO DE ALTA VELOCIDAD MURCIA – ALMERÍA.
TRAMO: TOTANA-TOTANA **SUBTRAMO:**
MUNICIPIO: TOTANA **PROVINCIA:** MURCIA
COMUNIDAD AUTÓNOMA: MURCIA **Nº DE ORDEN:** N-30.0392-0624

TITULARIDAD

DATOS DEL TITULAR
NOMBRE: CANOVAS MARTINEZ ANTONIO
DNI:
DOMICILIO: CL RIO EBRO 15
CIUDAD: TOTANA (MURCIA)
C. POSTAL: 30850
TELÉFONO:

DATOS CATASTRALES

Paraje: ÑORICA
Polígono: 33
Parcela: 3
Superficie (m²): 3820
Valor catastral (euros):

CARACTERISTICAS Y USO: ALMACÉN
ALTURAS: UNA
ESTADO DE CONSERVACIÓN: BUENO
SUPERFICIE POR PLANTA (m²):
SUPERFICIE TOTAL (m²): 41
SITUACIÓN/CLASIFICACIÓN: RURAL
OBSERVACIONES: Almacén de ladrillo enfoscado y tejado de uralita. Cerramiento de malla de simple torsión sobre zócalo de hormigón y 2 puertas metálicas

P.K.: 226+120 **HOJA:** 2

CROQUIS

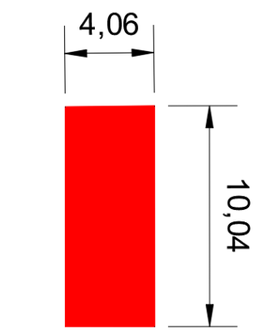

FICHA DE DATOS DE CONSTRUCCIÓN AFECTADA

FECHA Diciembre-2021

PROYECTO: PROYECTO DE CONSTRUCCIÓN DE PLATAFORMA DEL CORREDOR MEDITERRÁNEO DE ALTA VELOCIDAD MURCIA – ALMERÍA.
TRAMO: TOTANA-TOTANA **SUBTRAMO:**
MUNICIPIO: TOTANA **PROVINCIA:** MURCIA
COMUNIDAD AUTÓNOMA: MURCIA **Nº DE ORDEN:** N-30.0392-0624

P.K.: 226+120 **HOJA:** 2

FOTOGRAFIA





FICHA DE DATOS DE CONSTRUCCIÓN AFECTADA

FECHA Diciembre-2021

PROYECTO: PROYECTO DE CONSTRUCCIÓN DE PLATAFORMA DEL CORREDOR MEDITERRÁNEO DE ALTA VELOCIDAD MURCIA – ALMERÍA.
TRAMO: TOTANA-TOTANA **SUBTRAMO:**
MUNICIPIO: TOTANA **PROVINCIA:** MURCIA
COMUNIDAD AUTÓNOMA: MURCIA **Nº DE ORDEN:** N-30.0392-0651

TITULARIDAD

DATOS DEL TITULAR
NOMBRE: VELASCO SANCHEZ ANTONIO
DNI:
DOMICILIO: CL HOYA 31
CIUDAD: TOTANA (MURCIA)
C. POSTAL: 30850
TELÉFONO:

DATOS CATASTRALES

Paraje: C.GENARO
Polígono: 29
Parcela: 310
Superficie (m²): 15096
Valor catastral (euros):

CARACTERISTICAS Y USO: COBERTIZO
ALTURAS: UNA
ESTADO DE CONSERVACIÓN: REGULAR
SUPERFICIE POR PLANTA (m²):
SUPERFICIE TOTAL (m²): 49
SITUACIÓN/CLASIFICACIÓN: RURAL
OBSERVACIONES:

P.K.: 226+990 **HOJA:** 4

CROQUIS

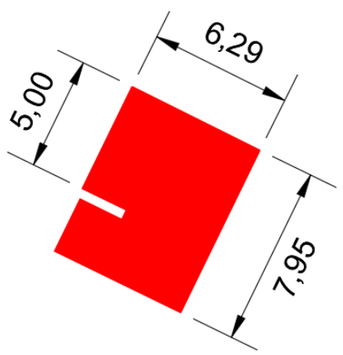

FICHA DE DATOS DE CONSTRUCCIÓN AFECTADA

FECHA Diciembre-2021

PROYECTO: PROYECTO DE CONSTRUCCIÓN DE PLATAFORMA DEL CORREDOR MEDITERRÁNEO DE ALTA VELOCIDAD MURCIA – ALMERÍA.
TRAMO: TOTANA-TOTANA **SUBTRAMO:**
MUNICIPIO: TOTANA **PROVINCIA:** MURCIA
COMUNIDAD AUTÓNOMA: MURCIA **Nº DE ORDEN:** N-30.0392-0651

P.K.: 226+990 **HOJA:** 4

FOTOGRAFIA



FICHA DE DATOS DE CONSTRUCCIÓN AFECTADA

FECHA Diciembre-2021

PROYECTO: PROYECTO DE CONSTRUCCIÓN DE PLATAFORMA DEL CORREDOR MEDITERRÁNEO DE ALTA VELOCIDAD MURCIA – ALMERÍA.

TRAMO: TOTANA-TOTANA **SUBTRAMO:**

MUNICIPIO: TOTANA **PROVINCIA:** MURCIA

COMUNIDAD AUTÓNOMA: MURCIA **Nº DE ORDEN:** N-30.0392-0651

TITULARIDAD

DATOS DEL TITULAR

NOMBRE: VELASCO SANCHEZ ANTONIO
DNI:
DOMICILIO: CL HOYA 31
CIUDAD: TOTANA (MURCIA)
C. POSTAL: 30850
TELÉFONO:

DATOS CATASTRALES

Paraje: C.GENARO
Polígono: 29
Parcela: 310
Superficie (m²): 15096
Valor catastral (euros):

CARACTERISTICAS Y USO: ALMACÉN
ALTURAS: UNA
ESTADO DE CONSERVACIÓN: BUENO
SUPERFICIE POR PLANTA (m²):
SUPERFICIE TOTAL (m²): 125
SITUACIÓN/CLASIFICACIÓN: RURAL
OBSERVACIONES:

P.K.: 227+010 **HOJA:** 4

CROQUIS

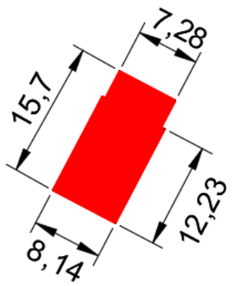

FICHA DE DATOS DE CONSTRUCCIÓN AFECTADA

FECHA Diciembre-2021

PROYECTO: PROYECTO DE CONSTRUCCIÓN DE PLATAFORMA DEL CORREDOR MEDITERRÁNEO DE ALTA VELOCIDAD MURCIA – ALMERÍA.

TRAMO: TOTANA-TOTANA **SUBTRAMO:**

MUNICIPIO: TOTANA **PROVINCIA:** MURCIA

COMUNIDAD AUTÓNOMA: MURCIA **Nº DE ORDEN:** N-30.0392-0651

P.K.: 227+010 **HOJA:** 4

FOTOGRAFIA





FICHA DE DATOS DE CONSTRUCCIÓN AFECTADA

FECHA Diciembre-2021

PROYECTO: PROYECTO DE CONSTRUCCIÓN DE PLATAFORMA DEL CORREDOR MEDITERRÁNEO DE ALTA VELOCIDAD MURCIA – ALMERÍA.
TRAMO: TOTANA-TOTANA **SUBTRAMO:**
MUNICIPIO: TOTANA **PROVINCIA:** MURCIA
COMUNIDAD AUTÓNOMA: MURCIA **Nº DE ORDEN:** N-30.0392-0652

TITULARIDAD

DATOS DEL TITULAR
NOMBRE: VALENZUELA LOPEZ ENCARNACION
DNI:
DOMICILIO: CL VALLE DEL GUADALENTIN 4
CIUDAD: TOTANA (MURCIA)
C. POSTAL: 30850
TELÉFONO:

DATOS CATASTRALES

Paraje: DERRAMADORES **Superficie (m²):** 8310
Polígono: 29 **Valor catastral (euros):**
Parcela: 437

CARACTERISTICAS Y USO: PISCINA
ALTURAS:
ESTADO DE CONSERVACIÓN: BUENO
SUPERFICIE POR PLANTA (m²):
SUPERFICIE TOTAL (m²): 12
SITUACIÓN/CLASIFICACIÓN: RURAL
OBSERVACIONES: Piscina de 2 m de altura revestida de hormigón enfoscado

P.K.: 227+010 **HOJA:** 4

CROQUIS

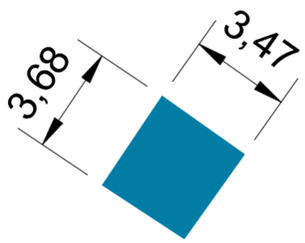

FICHA DE DATOS DE CONSTRUCCIÓN AFECTADA

FECHA Diciembre-2021

PROYECTO: PROYECTO DE CONSTRUCCIÓN DE PLATAFORMA DEL CORREDOR MEDITERRÁNEO DE ALTA VELOCIDAD MURCIA – ALMERÍA.
TRAMO: TOTANA-TOTANA **SUBTRAMO:**
MUNICIPIO: TOTANA **PROVINCIA:** MURCIA
COMUNIDAD AUTÓNOMA: MURCIA **Nº DE ORDEN:** N-30.0392-0652

P.K.: 227+010 **HOJA:** 4

FOTOGRAFIA





FICHA DE DATOS DE CONSTRUCCIÓN AFECTADA

FECHA Diciembre-2021

PROYECTO: PROYECTO DE CONSTRUCCIÓN DE PLATAFORMA DEL CORREDOR MEDITERRÁNEO DE ALTA VELOCIDAD MURCIA – ALMERÍA.

TRAMO: TOTANA-TOTANA **SUBTRAMO:**

MUNICIPIO: TOTANA **PROVINCIA:** MURCIA

COMUNIDAD AUTÓNOMA: MURCIA **Nº DE ORDEN:** N-30.0392-0652

TITULARIDAD

DATOS DEL TITULAR

NOMBRE: VALENZUELA LOPEZ ENCARNACION
DNI:
DOMICILIO: CL VALLE DEL GUADALENTIN 4
CIUDAD: TOTANA (MURCIA)
C. POSTAL: 30850
TELÉFONO:

DATOS CATASTRALES

Paraje: DERRAMADORES **Superficie (m²):** 8310
Polígono: 29 **Valor catastral (euros):**
Parcela: 437

CARACTERISTICAS Y USO: VIVIENDA
ALTURAS: UNA
ESTADO DE CONSERVACIÓN: BUENO
SUPERFICIE POR PLANTA (m²):
SUPERFICIE TOTAL (m²): 51
SITUACIÓN/CLASIFICACIÓN: RURAL
OBSERVACIONES: Edificación de ladrillo enfoscado, tejado de teja roja.

P.K.: 227+020 **HOJA:** 4

CROQUIS

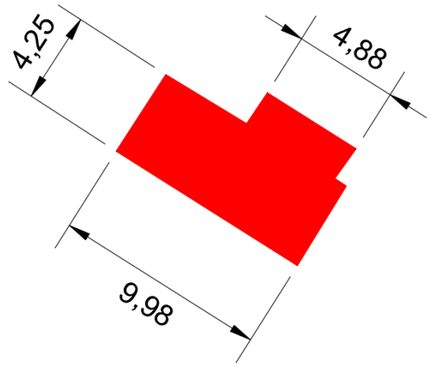

FICHA DE DATOS DE CONSTRUCCIÓN AFECTADA

FECHA Diciembre-2021

PROYECTO: PROYECTO DE CONSTRUCCIÓN DE PLATAFORMA DEL CORREDOR MEDITERRÁNEO DE ALTA VELOCIDAD MURCIA – ALMERÍA.

TRAMO: TOTANA-TOTANA **SUBTRAMO:**

MUNICIPIO: TOTANA **PROVINCIA:** MURCIA

COMUNIDAD AUTÓNOMA: MURCIA **Nº DE ORDEN:** N-30.0392-0652

P.K.: 227+020 **HOJA:** 4

FOTOGRAFIA



FICHA DE DATOS DE CONSTRUCCIÓN AFECTADA

FECHA Diciembre-2021

PROYECTO: PROYECTO DE CONSTRUCCIÓN DE PLATAFORMA DEL CORREDOR MEDITERRÁNEO DE ALTA VELOCIDAD MURCIA – ALMERÍA.
TRAMO: TOTANA-TOTANA **SUBTRAMO:**
MUNICIPIO: TOTANA **PROVINCIA:** MURCIA
COMUNIDAD AUTÓNOMA: MURCIA **Nº DE ORDEN:** N-30.0392-0652

TITULARIDAD

DATOS DEL TITULAR
NOMBRE: VALENZUELA LOPEZ ENCARNACION
DNI:
DOMICILIO: CL VALLE DEL GUADALENTIN 4
CIUDAD: TOTANA (MURCIA)
C. POSTAL: 30850
TELÉFONO:

DATOS CATASTRALES

Paraje: DERRAMADORES **Superficie (m²):** 8310
Polígono: 29 **Valor catastral (euros):**
Parcela: 437

CARACTERISTICAS Y USO: NAVES (son 2 en total)
ALTURAS: UNA
ESTADO DE CONSERVACIÓN: BUENO
SUPERFICIE POR PLANTA (m²):
SUPERFICIE TOTAL (m²): 253
SITUACIÓN/CLASIFICACIÓN: RURAL
OBSERVACIONES: Dos naves almacén, con puerta metálica, ladrillo enfoscado y tejado de uralita

P.K.: 227+030 **HOJA:** 4

CROQUIS

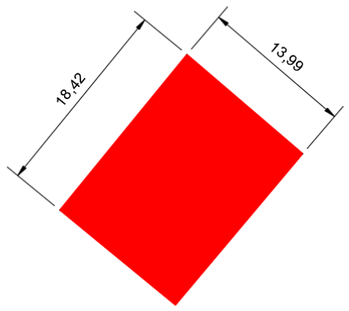

FICHA DE DATOS DE CONSTRUCCIÓN AFECTADA

FECHA Diciembre-2021

PROYECTO: PROYECTO DE CONSTRUCCIÓN DE PLATAFORMA DEL CORREDOR MEDITERRÁNEO DE ALTA VELOCIDAD MURCIA – ALMERÍA.
TRAMO: TOTANA-TOTANA **SUBTRAMO:**
MUNICIPIO: TOTANA **PROVINCIA:** MURCIA
COMUNIDAD AUTÓNOMA: MURCIA **Nº DE ORDEN:** N-30.0392-0652

P.K.: 227+030 **HOJA:** 4

FOTOGRAFIA





FICHA DE DATOS DE CONSTRUCCIÓN AFECTADA

FECHA Diciembre-2021

PROYECTO: PROYECTO DE CONSTRUCCIÓN DE PLATAFORMA DEL CORREDOR MEDITERRÁNEO DE ALTA VELOCIDAD MURCIA – ALMERÍA.
TRAMO: TOTANA-TOTANA **SUBTRAMO:**
MUNICIPIO: TOTANA **PROVINCIA:** MURCIA
COMUNIDAD AUTÓNOMA: MURCIA **Nº DE ORDEN:** N-30.0392-0651

TITULARIDAD

DATOS DEL TITULAR
NOMBRE: VELASCO SANCHEZ ANTONIO
DNI:
DOMICILIO: CL HOYA 31
CIUDAD: TOTANA (MURCIA)
C. POSTAL: 30850
TELÉFONO:

DATOS CATASTRALES

Paraje: C.GENARO
Polígono: 29
Parcela: 310
Superficie (m²): 15096
Valor catastral (euros):

CARACTERISTICAS Y USO: BALSA EN TIERRA CUBIERTA CON IMPERMEABILIZADA CON GEOMEMBRANA DE PE DE ALTA DENSIDAD
ALTURAS:
ESTADO DE CONSERVACIÓN: BUENO
SUPERFICIE POR PLANTA (m²):
SUPERFICIE TOTAL (m²): 797
SITUACIÓN/CLASIFICACIÓN: RURAL
OBSERVACIONES:

P.K.: 227+040 **HOJA:** 4

CROQUIS

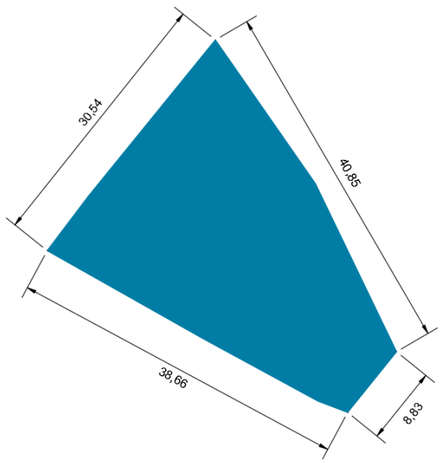

FICHA DE DATOS DE CONSTRUCCIÓN AFECTADA

FECHA Diciembre-2021

PROYECTO: PROYECTO DE CONSTRUCCIÓN DE PLATAFORMA DEL CORREDOR MEDITERRÁNEO DE ALTA VELOCIDAD MURCIA – ALMERÍA.
TRAMO: TOTANA-TOTANA **SUBTRAMO:**
MUNICIPIO: TOTANA **PROVINCIA:** MURCIA
COMUNIDAD AUTÓNOMA: MURCIA **Nº DE ORDEN:** N-30.0392-0651

P.K.: 227+040 **HOJA:** 4

FOTOGRAFIA



FICHA DE DATOS DE CONSTRUCCIÓN AFECTADA

FECHA Diciembre-2021

PROYECTO: PROYECTO DE CONSTRUCCIÓN DE PLATAFORMA DEL CORREDOR MEDITERRÁNEO DE ALTA VELOCIDAD MURCIA – ALMERÍA.
TRAMO: TOTANA-TOTANA **SUBTRAMO:**
MUNICIPIO: TOTANA **PROVINCIA:** MURCIA
COMUNIDAD AUTÓNOMA: MURCIA **Nº DE ORDEN:** N-30.0392-0676

TITULARIDAD

DATOS DEL TITULAR

NOMBRE:
DNI:
DOMICILIO:
CIUDAD: TOTANA (MURCIA)
C. POSTAL: 30850
TELÉFONO:

DATOS CATASTRALES

Paraje: ÑORICA **Superficie (m²):** 340
Polígono: D02901000XG38A **Valor catastral (euros):**
Parcela:

CARACTERISTICAS Y USO: VIVIENDA
ALTURAS: UNA
ESTADO DE CONSERVACIÓN: MALO (ABANDONADO)
SUPERFICIE POR PLANTA (m²):
SUPERFICIE TOTAL (m²): 104
SITUACIÓN/CLASIFICACIÓN: URBANIZADO
OBSERVACIONES: Paredes de bloques de hormigón enfoscado y techo de uralita

P.K.: 227+320 **HOJA:** 4

CROQUIS

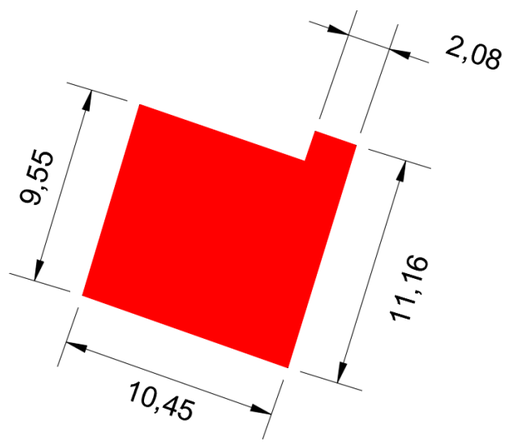

FICHA DE DATOS DE CONSTRUCCIÓN AFECTADA

FECHA Diciembre-2021

PROYECTO: PROYECTO DE CONSTRUCCIÓN DE PLATAFORMA DEL CORREDOR MEDITERRÁNEO DE ALTA VELOCIDAD MURCIA – ALMERÍA.
TRAMO: TOTANA-TOTANA **SUBTRAMO:**
MUNICIPIO: TOTANA **PROVINCIA:** MURCIA
COMUNIDAD AUTÓNOMA: MURCIA **Nº DE ORDEN:** N-30.0392-0676

P.K.: 227+320 **HOJA:** 4

FOTOGRAFIA



FICHA DE DATOS DE CONSTRUCCIÓN AFECTADA

FECHA Diciembre-2021

PROYECTO: PROYECTO DE CONSTRUCCIÓN DE PLATAFORMA DEL CORREDOR MEDITERRÁNEO DE ALTA VELOCIDAD MURCIA – ALMERÍA.
TRAMO: TOTANA-TOTANA **SUBTRAMO:**
MUNICIPIO: TOTANA **PROVINCIA:** MURCIA
COMUNIDAD AUTÓNOMA: MURCIA **Nº DE ORDEN:** N-30.0392-0676

TITULARIDAD

DATOS DEL TITULAR
NOMBRE: GARCIA SANCHEZ JOSE
DNI:
DOMICILIO: CL GENERAL AZNAR 56
CIUDAD: TOTANA (MURCIA)
C. POSTAL: 30850
TELÉFONO:

DATOS CATASTRALES

Paraje: ÑORICA **Superficie (m²):** 340
Polígono: D02901000XG38A **Valor catastral (euros):**
Parcela:

CARACTERISTICAS Y USO: ALMACÉN
ALTURAS: UNA
ESTADO DE CONSERVACIÓN: MALO
SUPERFICIE POR PLANTA (m²):
SUPERFICIE TOTAL (m²): 67
SITUACIÓN/CLASIFICACIÓN: URBANIZADO
OBSERVACIONES:

P.K.: 227+320 **HOJA:** 4

CROQUIS

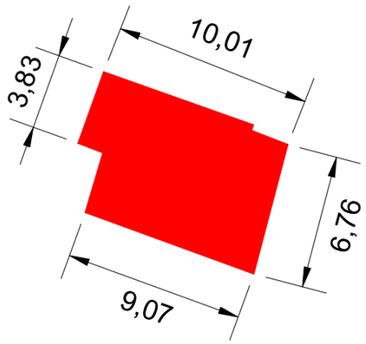

FICHA DE DATOS DE CONSTRUCCIÓN AFECTADA

FECHA Diciembre-2021

PROYECTO: PROYECTO DE CONSTRUCCIÓN DE PLATAFORMA DEL CORREDOR MEDITERRÁNEO DE ALTA VELOCIDAD MURCIA – ALMERÍA.
TRAMO: TOTANA-TOTANA **SUBTRAMO:**
MUNICIPIO: TOTANA **PROVINCIA:** MURCIA
COMUNIDAD AUTÓNOMA: MURCIA **Nº DE ORDEN:** N-30.0392-0676

P.K.: 227+320 **HOJA:** 4

FOTOGRAFIA



FICHA DE DATOS DE CONSTRUCCIÓN AFECTADA

FECHA Diciembre-2021

PROYECTO: PROYECTO DE CONSTRUCCIÓN DE PLATAFORMA DEL CORREDOR MEDITERRÁNEO DE ALTA VELOCIDAD MURCIA – ALMERÍA.
TRAMO: TOTANA-TOTANA **SUBTRAMO:**
MUNICIPIO: TOTANA **PROVINCIA:** MURCIA
COMUNIDAD AUTÓNOMA: MURCIA **Nº DE ORDEN:** N-30.0392-0685

TITULARIDAD

DATOS DEL TITULAR
NOMBRE: MARTINEZ VALENZUELA ANA
DNI:
DOMICILIO: CL SANTA BARBARA 26
CIUDAD: TOTANA (MURCIA)
C. POSTAL: 30850
TELÉFONO:

DATOS CATASTRALES

Paraje: ÑORICA
Polígono: 29
Parcela: 12
Superficie (m²): 6604
Valor catastral (euros):

CARACTERISTICAS Y USO: NAVES
ALTURAS:
ESTADO DE CONSERVACIÓN: REGULAR
SUPERFICIE POR PLANTA (m²):
SUPERFICIE TOTAL (m²): 227
SITUACIÓN/CLASIFICACIÓN: RURAL
OBSERVACIONES: Nave agrícola de bloques de ladrillo revestida de hormigón con techo de uralita en aparente estado de abandono

P.K.: 227+420 **HOJA:** 4

CROQUIS

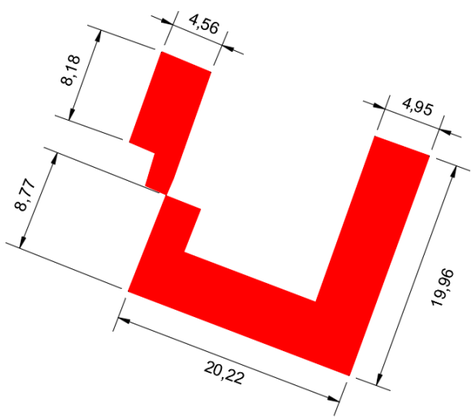

FICHA DE DATOS DE CONSTRUCCIÓN AFECTADA

FECHA Diciembre-2021

PROYECTO: PROYECTO DE CONSTRUCCIÓN DE PLATAFORMA DEL CORREDOR MEDITERRÁNEO DE ALTA VELOCIDAD MURCIA – ALMERÍA.
TRAMO: TOTANA-TOTANA **SUBTRAMO:**
MUNICIPIO: TOTANA **PROVINCIA:** MURCIA
COMUNIDAD AUTÓNOMA: MURCIA **Nº DE ORDEN:** N-30.0392-0685

P.K.: 227+420 **HOJA:** 4

FOTOGRAFIA





FICHA DE DATOS DE CONSTRUCCIÓN AFECTADA

FECHA Diciembre-2021

PROYECTO: PROYECTO DE CONSTRUCCIÓN DE PLATAFORMA DEL CORREDOR MEDITERRÁNEO DE ALTA VELOCIDAD MURCIA – ALMERÍA.

TRAMO: TOTANA-TOTANA **SUBTRAMO:**

MUNICIPIO: TOTANA **PROVINCIA:** MURCIA

COMUNIDAD AUTÓNOMA: MURCIA **Nº DE ORDEN:** N-30.0392-0691

TITULARIDAD

DATOS DEL TITULAR

NOMBRE: ROS ANDREO JOSE MARIA; ROS CAMPOS ISABEL

DNI:

DOMICILIO: CL NICARAGUA 13

CIUDAD: TOTANA (MURCIA)

C. POSTAL: 30850

TELÉFONO:

DATOS CATASTRALES

Paraje: ÑORICA

Polígono: 29

Parcela: 149

Superficie (m²): 1461

Valor catastral (euros):

CARACTERISTICAS Y USO: BALSA

ALTURAS:

ESTADO DE CONSERVACIÓN:

SUPERFICIE POR PLANTA (m²):

SUPERFICIE TOTAL (m²): 28

SITUACIÓN/CLASIFICACIÓN: RURAL

OBSERVACIONES: No hay acceso a la finca, no se puede observar si se trata de una balsa o una piscina

P.K.: 227+500 **HOJA:** 4

CROQUIS

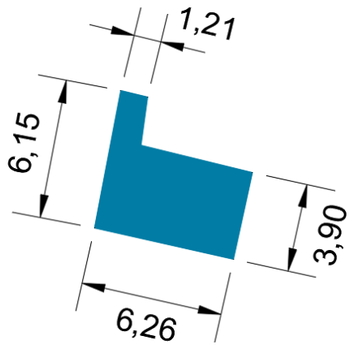

FICHA DE DATOS DE CONSTRUCCIÓN AFECTADA

FECHA Diciembre-2021

PROYECTO: PROYECTO DE CONSTRUCCIÓN DE PLATAFORMA DEL CORREDOR MEDITERRÁNEO DE ALTA VELOCIDAD MURCIA – ALMERÍA.

TRAMO: TOTANA-TOTANA **SUBTRAMO:**

MUNICIPIO: TOTANA **PROVINCIA:** MURCIA

COMUNIDAD AUTÓNOMA: MURCIA **Nº DE ORDEN:** N-30.0392-0691

P.K.: 227+500 **HOJA:** 4

FOTOGRAFIA



FICHA DE DATOS DE CONSTRUCCIÓN AFECTADA

FECHA Diciembre-2021

PROYECTO: PROYECTO DE CONSTRUCCIÓN DE PLATAFORMA DEL CORREDOR MEDITERRÁNEO DE ALTA VELOCIDAD MURCIA – ALMERÍA.
TRAMO: TOTANA-TOTANA **SUBTRAMO:**
MUNICIPIO: TOTANA **PROVINCIA:** MURCIA
COMUNIDAD AUTÓNOMA: MURCIA **Nº DE ORDEN:** N-30.0392-0688

TITULARIDAD

DATOS DEL TITULAR
NOMBRE: ROS ANDREO JOSE MARIA; ROS CAMPOS ISABEL
DNI:
DOMICILIO: CL NICARAGUA 13
CIUDAD: TOTANA (MURCIA)
C. POSTAL: 30850
TELÉFONO:

DATOS CATASTRALES

Paraje: DERRAMADORES **Superficie (m²):** 4823
Polígono: 29 **Valor catastral (euros):**
Parcela: 11

CARACTERISTICAS Y USO: CASETA
ALTURAS: UNA
ESTADO DE CONSERVACIÓN: REGULAR
SUPERFICIE POR PLANTA (m²):
SUPERFICIE TOTAL (m²): 7
SITUACIÓN/CLASIFICACIÓN: RURAL
OBSERVACIONES:

P.K.: 227+530 **HOJA:** 4

CROQUIS

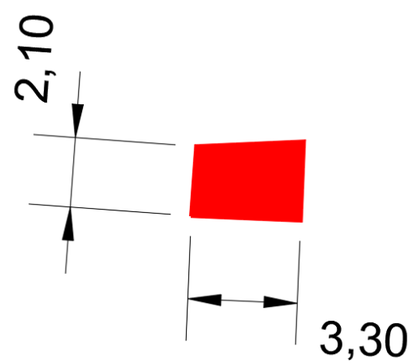

FICHA DE DATOS DE CONSTRUCCIÓN AFECTADA

FECHA Diciembre-2021

PROYECTO: PROYECTO DE CONSTRUCCIÓN DE PLATAFORMA DEL CORREDOR MEDITERRÁNEO DE ALTA VELOCIDAD MURCIA – ALMERÍA.
TRAMO: TOTANA-TOTANA **SUBTRAMO:**
MUNICIPIO: TOTANA **PROVINCIA:** MURCIA
COMUNIDAD AUTÓNOMA: MURCIA **Nº DE ORDEN:** N-30.0392-0688

P.K.: 227+530 **HOJA:** 4

FOTOGRAFIA



FICHA DE DATOS DE CONSTRUCCIÓN AFECTADA

FECHA Diciembre-2021

PROYECTO: PROYECTO DE CONSTRUCCIÓN DE PLATAFORMA DEL CORREDOR MEDITERRÁNEO DE ALTA VELOCIDAD MURCIA – ALMERÍA.

TRAMO: TOTANA-TOTANA **SUBTRAMO:**

MUNICIPIO: TOTANA **PROVINCIA:** MURCIA

COMUNIDAD AUTÓNOMA: MURCIA **Nº DE ORDEN:** N-30.0392-0695

TITULARIDAD

DATOS DEL TITULAR

NOMBRE: ROS ANDREO JOSE MARIA; ROS CAMPOS ISABEL

DNI:

DOMICILIO: CL NICARAGUA 13

CIUDAD: TOTANA (MURCIA)

C. POSTAL: 30850

TELÉFONO:

DATOS CATASTRALES

Paraje: ÑORICA **Superficie (m²):** 2086

Polígono: 29 **Valor catastral (euros):**

Parcela: 10

CARACTERISTICAS Y USO: COBERTIZO

ALTURAS: UNA

ESTADO DE CONSERVACIÓN: MALO

SUPERFICIE POR PLANTA (m²):

SUPERFICIE TOTAL (m²): 84

SITUACIÓN/CLASIFICACIÓN: RURAL

OBSERVACIONES:

P.K.: 227+570 **HOJA:** 5

CROQUIS

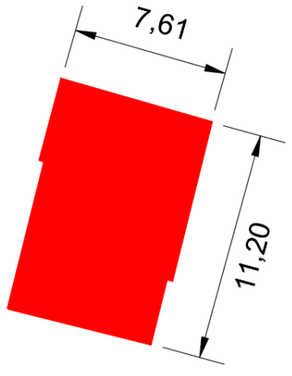

FICHA DE DATOS DE CONSTRUCCIÓN AFECTADA

FECHA Diciembre-2021

PROYECTO: PROYECTO DE CONSTRUCCIÓN DE PLATAFORMA DEL CORREDOR MEDITERRÁNEO DE ALTA VELOCIDAD MURCIA – ALMERÍA.

TRAMO: TOTANA-TOTANA **SUBTRAMO:**

MUNICIPIO: TOTANA **PROVINCIA:** MURCIA

COMUNIDAD AUTÓNOMA: MURCIA **Nº DE ORDEN:** N-30.0392-0695

P.K.: 227+570 **HOJA:** 5

FOTOGRAFIA



FICHA DE DATOS DE CONSTRUCCIÓN AFECTADA

FECHA Diciembre-2021

PROYECTO: PROYECTO DE CONSTRUCCIÓN DE PLATAFORMA DEL CORREDOR MEDITERRÁNEO DE ALTA VELOCIDAD MURCIA – ALMERÍA.
TRAMO: TOTANA-TOTANA **SUBTRAMO:**
MUNICIPIO: TOTANA **PROVINCIA:** MURCIA
COMUNIDAD AUTÓNOMA: MURCIA **Nº DE ORDEN:** N-30.0392-0695

TITULARIDAD

DATOS DEL TITULAR
NOMBRE: ROS ANDREO JOSE MARIA
DNI: ROS CAMPOS ISABEL
DOMICILIO: CL NICARAGUA 13
CIUDAD: TOTANA (MURCIA)
C. POSTAL: 30850
TELÉFONO:

DATOS CATASTRALES

Paraje: ÑORICA
Polígono: 29
Parcela: 10
Superficie (m²): 28046
Valor catastral (euros):

CARACTERISTICAS Y USO: ALMACÉN
ALTURAS: UNA
ESTADO DE CONSERVACIÓN: MALO
SUPERFICIE POR PLANTA (m²):
SUPERFICIE TOTAL (m²): 50
SITUACIÓN/CLASIFICACIÓN: RURAL
OBSERVACIONES:

P.K.: 227+570 **HOJA:** 5

CROQUIS

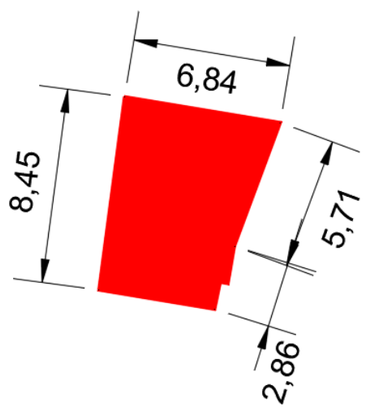

FICHA DE DATOS DE CONSTRUCCIÓN AFECTADA

FECHA Diciembre-2021

PROYECTO: PROYECTO DE CONSTRUCCIÓN DE PLATAFORMA DEL CORREDOR MEDITERRÁNEO DE ALTA VELOCIDAD MURCIA – ALMERÍA.
TRAMO: TOTANA-TOTANA **SUBTRAMO:**
MUNICIPIO: TOTANA **PROVINCIA:** MURCIA
COMUNIDAD AUTÓNOMA: MURCIA **Nº DE ORDEN:** N-30.0392-0695

P.K.: 227+570 **HOJA:** 5

FOTOGRAFIA





FICHA DE DATOS DE CONSTRUCCIÓN AFECTADA

FECHA Diciembre-2021

PROYECTO: PROYECTO DE CONSTRUCCIÓN DE PLATAFORMA DEL CORREDOR MEDITERRÁNEO DE ALTA VELOCIDAD MURCIA – ALMERÍA.
TRAMO: TOTANA-TOTANA **SUBTRAMO:**
MUNICIPIO: TOTANA **PROVINCIA:** MURCIA
COMUNIDAD AUTÓNOMA: MURCIA **Nº DE ORDEN:** N-30.0392-0701

TITULARIDAD

DATOS DEL TITULAR
NOMBRE: CABRERA LOPEZ ENCARNACION
DNI:
DOMICILIO: CL MIGUEL HERNANDEZ 6
CIUDAD: TOTANA (MURCIA)
C. POSTAL: 30850
TELÉFONO:

DATOS CATASTRALES

Paraje: ÑORICA
Polígono: 29
Parcela: 8
Superficie (m²): 1672
Valor catastral (euros):

CARACTERISTICAS Y USO: VIVIENDA
ALTURAS:
ESTADO DE CONSERVACIÓN: BUENO
SUPERFICIE POR PLANTA (m²):
SUPERFICIE TOTAL (m²): 255
SITUACIÓN/CLASIFICACIÓN: RURAL
OBSERVACIONES:

P.K.: 227+600 **HOJA:** 5

CROQUIS

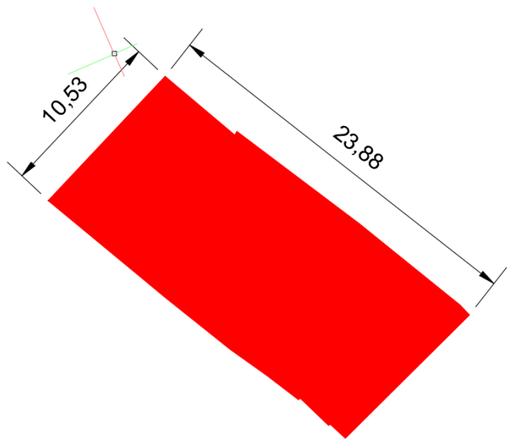

FICHA DE DATOS DE CONSTRUCCIÓN AFECTADA

FECHA Diciembre-2021

PROYECTO: PROYECTO DE CONSTRUCCIÓN DE PLATAFORMA DEL CORREDOR MEDITERRÁNEO DE ALTA VELOCIDAD MURCIA – ALMERÍA.
TRAMO: TOTANA-TOTANA **SUBTRAMO:**
MUNICIPIO: TOTANA **PROVINCIA:** MURCIA
COMUNIDAD AUTÓNOMA: MURCIA **Nº DE ORDEN:** N-30.0392-0701

P.K.: 227+600 **HOJA:** 5

FOTOGRAFIA









FICHA DE DATOS DE CONSTRUCCIÓN AFECTADA

FECHA Diciembre-2021

PROYECTO: PROYECTO DE CONSTRUCCIÓN DE PLATAFORMA DEL CORREDOR MEDITERRÁNEO DE ALTA VELOCIDAD MURCIA – ALMERÍA.

TRAMO: TOTANA-TOTANA **SUBTRAMO:**

MUNICIPIO: TOTANA **PROVINCIA:** MURCIA

COMUNIDAD AUTÓNOMA: MURCIA **Nº DE ORDEN:** N-30.0392-0708

TITULARIDAD

DATOS DEL TITULAR

NOMBRE: VALENZUELA CAMPOS JUAN JOSE; LOPEZ QUIÑONERO ISABEL

DNI:

DOMICILIO: CM SIFONES DE LA VIA NUEVA 1

CIUDAD: TOTANA (MURCIA)

C. POSTAL: 30850

TELÉFONO:

DATOS CATASTRALES

Paraje: ÑORICA **Superficie (m²):** 9701

Polígono: 29 **Valor catastral (euros):**

Parcela: 4

CARACTERISTICAS Y USO: CASETAS

ALTURAS: UNA

ESTADO DE CONSERVACIÓN:

SUPERFICIE POR PLANTA (m²):

SUPERFICIE TOTAL (m²): 5 y 7

SITUACIÓN/CLASIFICACIÓN: RURAL

OBSERVACIONES: INSTALACIONES TIENDA DE GRANITO, PIEDRA Y APARATOS SANITARIOS.

P.K.: 227+700 **HOJA:** 5

CROQUIS

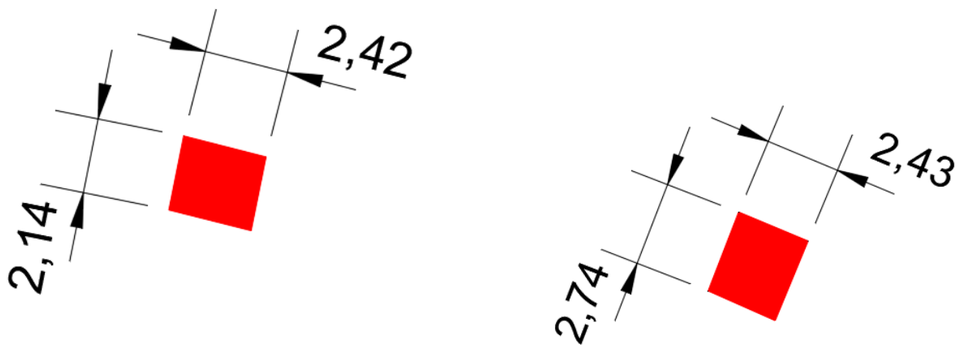

FICHA DE DATOS DE CONSTRUCCIÓN AFECTADA

FECHA Diciembre-2021

PROYECTO: PROYECTO DE CONSTRUCCIÓN DE PLATAFORMA DEL CORREDOR MEDITERRÁNEO DE ALTA VELOCIDAD MURCIA – ALMERÍA.

TRAMO: TOTANA-TOTANA **SUBTRAMO:**

MUNICIPIO: TOTANA **PROVINCIA:** MURCIA

COMUNIDAD AUTÓNOMA: MURCIA **Nº DE ORDEN:** N-30.0392-0708

P.K.: 227+700 **HOJA:** 5

FOTOGRAFIA



FICHA DE DATOS DE CONSTRUCCIÓN AFECTADA

FECHA Diciembre-2021

PROYECTO: PROYECTO DE CONSTRUCCIÓN DE PLATAFORMA DEL CORREDOR MEDITERRÁNEO DE ALTA VELOCIDAD MURCIA – ALMERÍA.

TRAMO: TOTANA-TOTANA **SUBTRAMO:**

MUNICIPIO: TOTANA **PROVINCIA:** MURCIA

COMUNIDAD AUTÓNOMA: MURCIA **Nº DE ORDEN:** N-30.0392-0708

TITULARIDAD

DATOS DEL TITULAR

NOMBRE: VALENZUELA CAMPOS JUAN JOSE; LOPEZ QUIÑONERO ISABEL

DNI:

DOMICILIO: CM SIFONES DE LA VIA NUEVA 1

CIUDAD: TOTANA (MURCIA)

C. POSTAL: 30850

TELÉFONO:

DATOS CATASTRALES

Paraje: ÑORICA **Superficie (m²):** 9701

Polígono: 29 **Valor catastral (euros):**

Parcela: 4

CARACTERISTICAS Y USO: ALMACÉN

ALTURAS: UNA

ESTADO DE CONSERVACIÓN: REGULAR

SUPERFICIE POR PLANTA (m²):

SUPERFICIE TOTAL (m²): 258

SITUACIÓN/CLASIFICACIÓN: RURAL

OBSERVACIONES: INSTALACIONES TIENDA DE GRANITO, PIEDRA Y APARATOS SANITARIOS.

P.K.: 227+740 **HOJA:** 5

CROQUIS

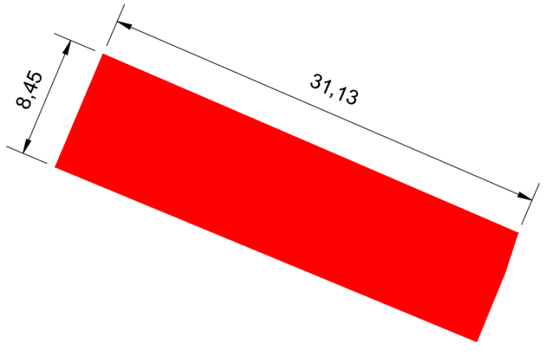

FICHA DE DATOS DE CONSTRUCCIÓN AFECTADA

FECHA Diciembre-2021

PROYECTO: PROYECTO DE CONSTRUCCIÓN DE PLATAFORMA DEL CORREDOR MEDITERRÁNEO DE ALTA VELOCIDAD MURCIA – ALMERÍA.

TRAMO: TOTANA-TOTANA **SUBTRAMO:**

MUNICIPIO: TOTANA **PROVINCIA:** MURCIA

COMUNIDAD AUTÓNOMA: MURCIA **Nº DE ORDEN:** N-30.0392-0708

P.K.: 227+740 **HOJA:** 5

FOTOGRAFIA



FICHA DE DATOS DE CONSTRUCCIÓN AFECTADA

FECHA Diciembre-2021

PROYECTO: PROYECTO DE CONSTRUCCIÓN DE PLATAFORMA DEL CORREDOR MEDITERRÁNEO DE ALTA VELOCIDAD MURCIA – ALMERÍA.

TRAMO: TOTANA-TOTANA **SUBTRAMO:**

MUNICIPIO: TOTANA **PROVINCIA:** MURCIA

COMUNIDAD AUTÓNOMA: MURCIA **Nº DE ORDEN:** N-30.0392-0708

TITULARIDAD

DATOS DEL TITULAR

NOMBRE: VALENZUELA CAMPOS JUAN JOSE; LOPEZ QUIÑONERO ISABEL

DNI:

DOMICILIO: CM SIFONES DE LA VIA NUEVA 1

CIUDAD: TOTANA (MURCIA)

C. POSTAL: 30850

TELÉFONO:

DATOS CATASTRALES

Paraje: ÑORICA **Superficie (m²):** 9701

Polígono: 29 **Valor catastral (euros):**

Parcela: 4

CARACTERISTICAS Y USO: ALMACÉN

ALTURAS: UNA

ESTADO DE CONSERVACIÓN: BUENO

SUPERFICIE POR PLANTA (m²):

SUPERFICIE TOTAL (m²): 530

SITUACIÓN/CLASIFICACIÓN: RURAL

OBSERVACIONES: INSTALACIONES TIENDA DE GRANITO, PIEDRA Y APARATOS SANITARIOS.

P.K.: 227+760 **HOJA:** 5

CROQUIS

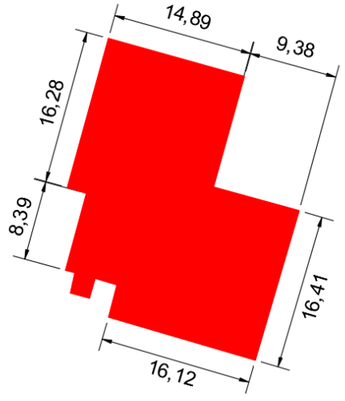

FICHA DE DATOS DE CONSTRUCCIÓN AFECTADA

FECHA Diciembre-2021

PROYECTO: PROYECTO DE CONSTRUCCIÓN DE PLATAFORMA DEL CORREDOR MEDITERRÁNEO DE ALTA VELOCIDAD MURCIA – ALMERÍA.

TRAMO: TOTANA-TOTANA **SUBTRAMO:**

MUNICIPIO: TOTANA **PROVINCIA:** MURCIA

COMUNIDAD AUTÓNOMA: MURCIA **Nº DE ORDEN:** N-30.0392-0708

P.K.: 227+760 **HOJA:** 5

FOTOGRAFIA



FICHA DE DATOS DE CONSTRUCCIÓN AFECTADA

FECHA Diciembre-2021

PROYECTO: PROYECTO DE CONSTRUCCIÓN DE PLATAFORMA DEL CORREDOR MEDITERRÁNEO DE ALTA VELOCIDAD MURCIA – ALMERÍA.
TRAMO: TOTANA-TOTANA **SUBTRAMO:**
MUNICIPIO: TOTANA **PROVINCIA:** MURCIA
COMUNIDAD AUTÓNOMA: MURCIA **Nº DE ORDEN:** N-30.0392-0708

TITULARIDAD

DATOS DEL TITULAR
NOMBRE: VALENZUELA CAMPOS JUAN JOSE; LOPEZ QUIÑONERO ISABEL
DNI:
DOMICILIO: CM SIFONES DE LA VIA NUEVA 1
CIUDAD: TOTANA (MURCIA)
C. POSTAL: 30850
TELÉFONO:

DATOS CATASTRALES

Paraje: ÑORICA
Polígono: 29
Parcela: 4
Superficie (m²): 9701
Valor catastral (euros):

CARACTERISTICAS Y USO: PORCHE APARCAMIENTO
ALTURAS: UNA
ESTADO DE CONSERVACIÓN:
SUPERFICIE POR PLANTA (m²):
SUPERFICIE TOTAL (m²): 87
SITUACIÓN/CLASIFICACIÓN: RURAL
OBSERVACIONES: INSTALACIONES TIENDA DE GRANITO, PIEDRA Y APARATOS SANITARIOS.

P.K.: 227+780 **HOJA:** 5

CROQUIS

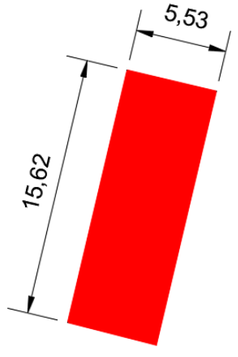

FICHA DE DATOS DE CONSTRUCCIÓN AFECTADA

FECHA Diciembre-2021

PROYECTO: PROYECTO DE CONSTRUCCIÓN DE PLATAFORMA DEL CORREDOR MEDITERRÁNEO DE ALTA VELOCIDAD MURCIA – ALMERÍA.
TRAMO: TOTANA-TOTANA **SUBTRAMO:**
MUNICIPIO: TOTANA **PROVINCIA:** MURCIA
COMUNIDAD AUTÓNOMA: MURCIA **Nº DE ORDEN:** N-30.0392-0708

P.K.: 227+780 **HOJA:** 5

FOTOGRAFIA



FICHA DE DATOS DE CONSTRUCCIÓN AFECTADA

FECHA Diciembre-2021

PROYECTO: PROYECTO DE CONSTRUCCIÓN DE PLATAFORMA DEL CORREDOR MEDITERRÁNEO DE ALTA VELOCIDAD MURCIA – ALMERÍA.
TRAMO: TOTANA-TOTANA **SUBTRAMO:**
MUNICIPIO: TOTANA **PROVINCIA:** MURCIA
COMUNIDAD AUTÓNOMA: MURCIA **Nº DE ORDEN:** N-30.0392-0708

TITULARIDAD

DATOS DEL TITULAR
NOMBRE: VALENZUELA CAMPOS JUAN JOSE; LOPEZ QUIÑONERO ISABEL
DNI:
DOMICILIO: CM SIFONES DE LA VIA NUEVA 1
CIUDAD: TOTANA (MURCIA)
C. POSTAL: 30850
TELÉFONO:

DATOS CATASTRALES

Paraje: ÑORICA
Polígono: 29
Parcela: 4
Superficie (m²): 9701
Valor catastral (euros):

CARACTERISTICAS Y USO: PISCINA
ALTURAS:
ESTADO DE CONSERVACIÓN:
SUPERFICIE POR PLANTA (m²):
SUPERFICIE TOTAL (m²): 72
SITUACIÓN/CLASIFICACIÓN: RURAL
OBSERVACIONES: INSTALACIONES TIENDA DE GRANITO, PIEDRA Y APARATOS SANITARIOS.

P.K.: 227+780 **HOJA:** 5

CROQUIS

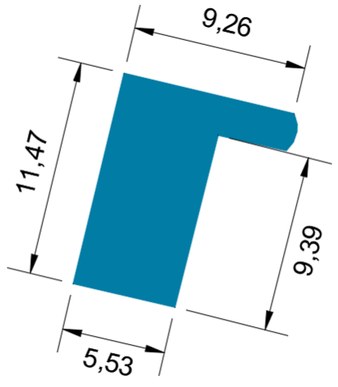

FICHA DE DATOS DE CONSTRUCCIÓN AFECTADA

FECHA Diciembre-2021

PROYECTO: PROYECTO DE CONSTRUCCIÓN DE PLATAFORMA DEL CORREDOR MEDITERRÁNEO DE ALTA VELOCIDAD MURCIA – ALMERÍA.
TRAMO: TOTANA-TOTANA **SUBTRAMO:**
MUNICIPIO: TOTANA **PROVINCIA:** MURCIA
COMUNIDAD AUTÓNOMA: MURCIA **Nº DE ORDEN:** N-30.0392-0708

P.K.: 227+780 **HOJA:** 5

FOTOGRAFIA



FICHA DE DATOS DE CONSTRUCCIÓN AFECTADA

FECHA Diciembre-2021

PROYECTO: PROYECTO DE CONSTRUCCIÓN DE PLATAFORMA DEL CORREDOR MEDITERRÁNEO DE ALTA VELOCIDAD MURCIA – ALMERÍA.

TRAMO: TOTANA-TOTANA **SUBTRAMO:**

MUNICIPIO: TOTANA **PROVINCIA:** MURCIA

COMUNIDAD AUTÓNOMA: MURCIA **Nº DE ORDEN:** N-30.0392-0708

TITULARIDAD

DATOS DEL TITULAR

NOMBRE: VALENZUELA CAMPOS JUAN JOSE; LOPEZ QUIÑONERO ISABEL

DNI:

DOMICILIO: CM SIFONES DE LA VIA NUEVA 1

CIUDAD: TOTANA (MURCIA)

C. POSTAL: 30850

TELÉFONO:

DATOS CATASTRALES

Paraje: ÑORICA **Superficie (m²):** 9701

Polígono: 29 **Valor catastral (euros):**

Parcela: 4

CARACTERISTICAS Y USO: CASETA

ALTURAS: UNA

ESTADO DE CONSERVACIÓN:

SUPERFICIE POR PLANTA (m²):

SUPERFICIE TOTAL (m²): 10

SITUACIÓN/CLASIFICACIÓN: RURAL

OBSERVACIONES: INSTALACIONES TIENDA DE GRANITO, PIEDRA Y APARATOS SANITARIOS.

P.K.: 227+790 **HOJA:** 5

CROQUIS

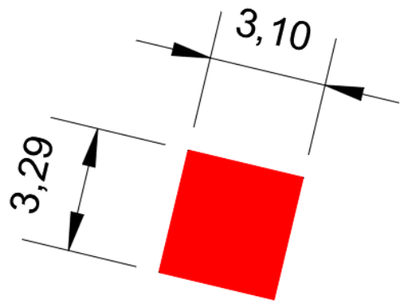

FICHA DE DATOS DE CONSTRUCCIÓN AFECTADA

FECHA Diciembre-2021

PROYECTO: PROYECTO DE CONSTRUCCIÓN DE PLATAFORMA DEL CORREDOR MEDITERRÁNEO DE ALTA VELOCIDAD MURCIA – ALMERÍA.

TRAMO: TOTANA-TOTANA **SUBTRAMO:**

MUNICIPIO: TOTANA **PROVINCIA:** MURCIA

COMUNIDAD AUTÓNOMA: MURCIA **Nº DE ORDEN:** N-30.0392-0708

P.K.: 227+790 **HOJA:** 5

FOTOGRAFIA



FICHA DE DATOS DE CONSTRUCCIÓN AFECTADA

		FECHA	Diciembre-2021
PROYECTO:	PROYECTO DE CONSTRUCCIÓN DE PLATAFORMA DEL CORREDOR MEDITERRÁNEO DE ALTA VELOCIDAD MURCIA – ALMERÍA.		
TRAMO:	TOTANA-TOTANA	**SUBTRAMO:**	
MUNICIPIO:	TOTANA	**PROVINCIA:**	MURCIA
COMUNIDAD AUTÓNOMA:	MURCIA	**Nº DE ORDEN:**	N-30.0392-0708

TITULARIDAD

DATOS DEL TITULAR

NOMBRE: VALENZUELA CAMPOS JUAN JOSE; LOPEZ QUIÑONERO ISABEL

DNI:

DOMICILIO: CM SIFONES DE LA VIA NUEVA 1

CIUDAD: TOTANA (MURCIA)

C. POSTAL: 30850

TELÉFONO:

DATOS CATASTRALES

Paraje: ÑORICA

Polígono: 29

Parcela: 4

Superficie (m²): 9701

Valor catastral (euros):

CARACTERISTICAS Y USO: ALMACÉN Y VIVIENDA

ALTURAS:

ESTADO DE CONSERVACIÓN: BUENO

SUPERFICIE POR PLANTA (m²):

SUPERFICIE TOTAL (m²): 932

SITUACIÓN/CLASIFICACIÓN: RURAL

OBSERVACIONES: INSTALACIONES TIENDA DE GRANITO, PIEDRA Y APARATOS SANITARIOS.

P.K.: 227+820	**HOJA:** 5

CROQUIS

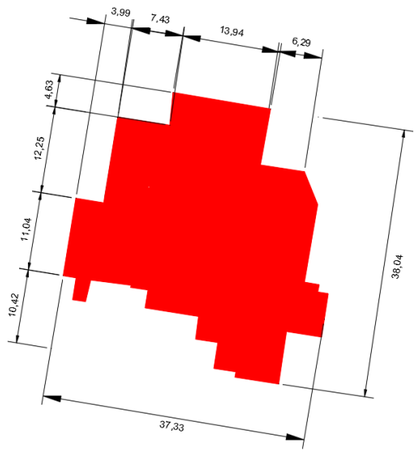

FICHA DE DATOS DE CONSTRUCCIÓN AFECTADA

		FECHA	Diciembre-2021
PROYECTO:	PROYECTO DE CONSTRUCCIÓN DE PLATAFORMA DEL CORREDOR MEDITERRÁNEO DE ALTA VELOCIDAD MURCIA – ALMERÍA.		
TRAMO:	TOTANA-TOTANA	**SUBTRAMO:**	
MUNICIPIO:	TOTANA	**PROVINCIA:**	MURCIA
COMUNIDAD AUTÓNOMA:	MURCIA	**Nº DE ORDEN:**	N-30.0392-0708

P.K.: 227+820	**HOJA:** 5

FOTOGRAFIA



FICHA DE DATOS DE CONSTRUCCIÓN AFECTADA

FECHA Diciembre-2021

PROYECTO: PROYECTO DE CONSTRUCCIÓN DE PLATAFORMA DEL CORREDOR MEDITERRÁNEO DE ALTA VELOCIDAD MURCIA – ALMERÍA.

TRAMO: TOTANA-TOTANA **SUBTRAMO:**

MUNICIPIO: TOTANA **PROVINCIA:** MURCIA

COMUNIDAD AUTÓNOMA: MURCIA **Nº DE ORDEN:** N-30.0392-0721

TITULARIDAD

DATOS DEL TITULAR

NOMBRE: VALENZUELA CAMPOS JUAN JOSE; LOPEZ QUIÑONERO ISABEL

DNI:

DOMICILIO: CM SIFONES DE LA VIA NUEVA 1

CIUDAD: TOTANA (MURCIA)

C. POSTAL: 30850

TELÉFONO:

DATOS CATASTRALES

Paraje: ÑORICA **Superficie (m²):** 2226

Polígono: 29 **Valor catastral (euros):**

Parcela: 450

CARACTERISTICAS Y USO: ALMACÉN Y VIVIENDA

ALTURAS: UNA

ESTADO DE CONSERVACIÓN: REGULAR

SUPERFICIE POR PLANTA (m²):

SUPERFICIE TOTAL (m²): 139

SITUACIÓN/CLASIFICACIÓN: RURAL

OBSERVACIONES:

P.K.: 227+860 **HOJA:** 5

CROQUIS

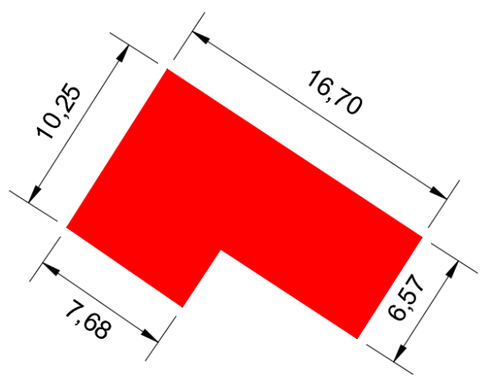

FICHA DE DATOS DE CONSTRUCCIÓN AFECTADA

FECHA Diciembre-2021

PROYECTO: PROYECTO DE CONSTRUCCIÓN DE PLATAFORMA DEL CORREDOR MEDITERRÁNEO DE ALTA VELOCIDAD MURCIA – ALMERÍA.

TRAMO: TOTANA-TOTANA **SUBTRAMO:**

MUNICIPIO: TOTANA **PROVINCIA:** MURCIA

COMUNIDAD AUTÓNOMA: MURCIA **Nº DE ORDEN:** N-30.0392-0721

P.K.: 227+860 **HOJA:** 5

FOTOGRAFIA



FICHA DE DATOS DE CONSTRUCCIÓN AFECTADA

FECHA Diciembre-2021

PROYECTO: PROYECTO DE CONSTRUCCIÓN DE PLATAFORMA DEL CORREDOR MEDITERRÁNEO DE ALTA VELOCIDAD MURCIA – ALMERÍA.
TRAMO: TOTANA-TOTANA **SUBTRAMO:**
MUNICIPIO: TOTANA **PROVINCIA:** MURCIA
COMUNIDAD AUTÓNOMA: MURCIA **Nº DE ORDEN:** N-30.0392-0718

TITULARIDAD

DATOS DEL TITULAR
NOMBRE: CAMACHO CAYUELA VICENTE CARLOS
DNI:
DOMICILIO: AV GENERAL PERON 2 PL:03 PT:D
CIUDAD: MADRID (MADRID)
C. POSTAL: 28020
TELÉFONO:

DATOS CATASTRALES

Paraje: ÑORICA
Polígono: 29
Parcela: 3
Superficie (m²): 10337
Valor catastral (euros):

CARACTERISTICAS Y USO: ALMACÉN
ALTURAS: UNA
ESTADO DE CONSERVACIÓN: BUENO
SUPERFICIE POR PLANTA (m²):
SUPERFICIE TOTAL (m²): 78
SITUACIÓN/CLASIFICACIÓN: RURAL
OBSERVACIONES:

P.K.: 227+870 **HOJA:** 5

CROQUIS

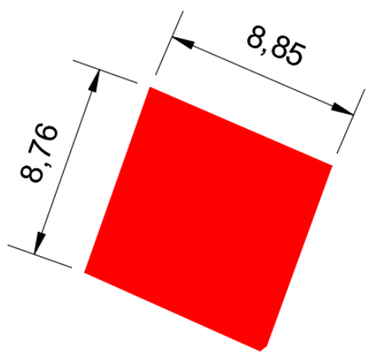

FICHA DE DATOS DE CONSTRUCCIÓN AFECTADA

FECHA Diciembre-2021

PROYECTO: PROYECTO DE CONSTRUCCIÓN DE PLATAFORMA DEL CORREDOR MEDITERRÁNEO DE ALTA VELOCIDAD MURCIA – ALMERÍA.
TRAMO: TOTANA-TOTANA **SUBTRAMO:**
MUNICIPIO: TOTANA **PROVINCIA:** MURCIA
COMUNIDAD AUTÓNOMA: MURCIA **Nº DE ORDEN:** N-30.0392-0718

P.K.: 227+870 **HOJA:** 5

FOTOGRAFIA



FICHA DE DATOS DE CONSTRUCCIÓN AFECTADA

FECHA Diciembre-2021

PROYECTO: PROYECTO DE CONSTRUCCIÓN DE PLATAFORMA DEL CORREDOR MEDITERRÁNEO DE ALTA VELOCIDAD MURCIA – ALMERÍA.
TRAMO: TOTANA-TOTANA **SUBTRAMO:**
MUNICIPIO: TOTANA **PROVINCIA:** MURCIA
COMUNIDAD AUTÓNOMA: MURCIA **Nº DE ORDEN:** N-30.0392-0718

TITULARIDAD

DATOS DEL TITULAR
NOMBRE: CAMACHO CAYUELA VICENTE CARLOS
DNI:
DOMICILIO: AV GENERAL PERON 2 PL:03 PT:D
CIUDAD: MADRID (MADRID)
C. POSTAL: 28020
TELÉFONO:

DATOS CATASTRALES

Paraje: ÑORICA
Polígono: 29
Parcela: 3
Superficie (m²): 10337
Valor catastral (euros):

CARACTERISTICAS Y USO: VIVIENDA
ALTURAS: UNA
ESTADO DE CONSERVACIÓN: BUENO
SUPERFICIE POR PLANTA (m²):
SUPERFICIE TOTAL (m²): 276
SITUACIÓN/CLASIFICACIÓN: RURAL
OBSERVACIONES: FINCA CERRADA SIN ACCESO
DATOS CATASTRALES: USO RESIDENCIAL, 239 M2 CONSTRUIDOS
EN LA ORTOFOTO SE APRECIA UNA VIVIENDA DE 216 M2, UN PORCHE DE 54 M2, UNA PISCINA DE 120 M2, UN ALMACÉN DE 77 M2 Y UN PATIO AJARCINADO CON ÁRBOLES ORNAMENTALES

P.K.: 227+910 **HOJA:** 5

CROQUIS

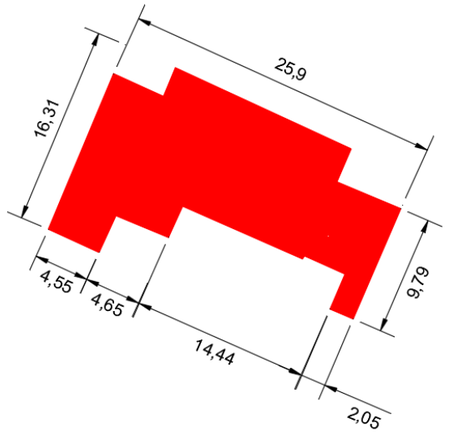

FICHA DE DATOS DE CONSTRUCCIÓN AFECTADA

FECHA Diciembre-2021

PROYECTO: PROYECTO DE CONSTRUCCIÓN DE PLATAFORMA DEL CORREDOR MEDITERRÁNEO DE ALTA VELOCIDAD MURCIA – ALMERÍA.
TRAMO: TOTANA-TOTANA **SUBTRAMO:**
MUNICIPIO: TOTANA **PROVINCIA:** MURCIA
COMUNIDAD AUTÓNOMA: MURCIA **Nº DE ORDEN:** N-30.0392-0718

P.K.: 227+910 **HOJA:** 5

FOTOGRAFIA





FICHA DE DATOS DE CONSTRUCCIÓN AFECTADA

FECHA Diciembre-2021

PROYECTO: PROYECTO DE CONSTRUCCIÓN DE PLATAFORMA DEL CORREDOR MEDITERRÁNEO DE ALTA VELOCIDAD MURCIA – ALMERÍA.
TRAMO: TOTANA-TOTANA **SUBTRAMO:**
MUNICIPIO: TOTANA **PROVINCIA:** MURCIA
COMUNIDAD AUTÓNOMA: MURCIA **Nº DE ORDEN:** N-30.0392-0718

TITULARIDAD

DATOS DEL TITULAR
NOMBRE: CAMACHO CAYUELA VICENTE CARLOS
DNI:
DOMICILIO: AV GENERAL PERON 2 PL:03 PT:D
CIUDAD: MADRID (MADRID)
C. POSTAL: 28020
TELÉFONO:

DATOS CATASTRALES

Paraje: ÑORICA
Polígono: 29
Parcela: 3
Superficie (m²): 10337
Valor catastral (euros):

CARACTERISTICAS Y USO: PISCINA
ALTURAS:
ESTADO DE CONSERVACIÓN: BUENO
SUPERFICIE POR PLANTA (m²):
SUPERFICIE TOTAL (m²): 118
SITUACIÓN/CLASIFICACIÓN: RURAL
OBSERVACIONES:

P.K.: 227+930 **HOJA:** 5

CROQUIS

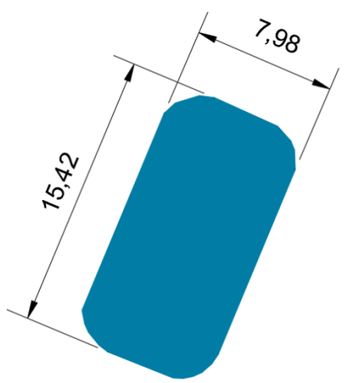

FICHA DE DATOS DE CONSTRUCCIÓN AFECTADA

FECHA Diciembre-2021

PROYECTO: PROYECTO DE CONSTRUCCIÓN DE PLATAFORMA DEL CORREDOR MEDITERRÁNEO DE ALTA VELOCIDAD MURCIA – ALMERÍA.
TRAMO: TOTANA-TOTANA **SUBTRAMO:**
MUNICIPIO: TOTANA **PROVINCIA:** MURCIA
COMUNIDAD AUTÓNOMA: MURCIA **Nº DE ORDEN:** N-30.0392-0718

P.K.: 227+930 **HOJA:** 5

FOTOGRAFIA



FICHA DE DATOS DE CONSTRUCCIÓN AFECTADA

FECHA Diciembre-2021

PROYECTO: PROYECTO DE CONSTRUCCIÓN DE PLATAFORMA DEL CORREDOR MEDITERRÁNEO DE ALTA VELOCIDAD MURCIA – ALMERÍA.
TRAMO: TOTANA-TOTANA **SUBTRAMO:**
MUNICIPIO: TOTANA **PROVINCIA:** MURCIA
COMUNIDAD AUTÓNOMA: MURCIA **Nº DE ORDEN:** N-30.0392-0761

TITULARIDAD

DATOS DEL TITULAR
NOMBRE: GUILLERMO NORTES CATALINA
DNI:
DOMICILIO: CL ARAPILES 4 PL:01 PT:00
CIUDAD: ALHAMA DE MURCIA (MURCIA)
C. POSTAL: 30840
TELÉFONO:

DATOS CATASTRALES

Paraje: LEBOR BAJO **Superficie (m²):** 585
Polígono: D02814900XG38A **Valor catastral (euros):**
Parcela:

CARACTERISTICAS Y USO: VIVIENDA
ALTURAS: UNA
ESTADO DE CONSERVACIÓN: BUENO
SUPERFICIE POR PLANTA (m²):
SUPERFICIE TOTAL (m²): 145
SITUACIÓN/CLASIFICACIÓN: URBANIZADO
OBSERVACIONES:

P.K.: 228+130 **HOJA:** 5

CROQUIS

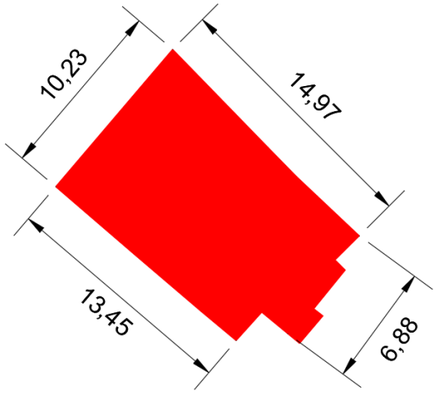

FICHA DE DATOS DE CONSTRUCCIÓN AFECTADA

FECHA Diciembre-2021

PROYECTO: PROYECTO DE CONSTRUCCIÓN DE PLATAFORMA DEL CORREDOR MEDITERRÁNEO DE ALTA VELOCIDAD MURCIA – ALMERÍA.
TRAMO: TOTANA-TOTANA **SUBTRAMO:**
MUNICIPIO: TOTANA **PROVINCIA:** MURCIA
COMUNIDAD AUTÓNOMA: MURCIA **Nº DE ORDEN:** N-30.0392-0761

P.K.: 228+130 **HOJA:** 5

FOTOGRAFIA





FICHA DE DATOS DE CONSTRUCCIÓN AFECTADA

FECHA Diciembre-2021

PROYECTO: PROYECTO DE CONSTRUCCIÓN DE PLATAFORMA DEL CORREDOR MEDITERRÁNEO DE ALTA VELOCIDAD MURCIA – ALMERÍA.
TRAMO: TOTANA-TOTANA **SUBTRAMO:**
MUNICIPIO: TOTANA **PROVINCIA:** MURCIA
COMUNIDAD AUTÓNOMA: MURCIA **Nº DE ORDEN:** N-30.0392-0764

TITULARIDAD

DATOS DEL TITULAR
NOMBRE: GUILLERMO NORTES CATALINA; MURIANA GONZALEZ JOSE MARIA
DNI:
DOMICILIO: CL ARAPILES 4 PL:01 PT:00
CIUDAD: ALHAMA DE MURCIA (MURCIA)
C. POSTAL: 30840
TELÉFONO:

DATOS CATASTRALES

Paraje: ÑORICA
Polígono: 28
Parcela: 40
Superficie (m²): 5723
Valor catastral (euros):

CARACTERISTICAS Y USO: BALSA y COBERTIZO
ALTURAS:
ESTADO DE CONSERVACIÓN: BUENO
SUPERFICIE POR PLANTA (m²):
SUPERFICIE TOTAL (m²): 215
SITUACIÓN/CLASIFICACIÓN: RURAL
OBSERVACIONES: CERRAMIENTO VALLA DE SIMPLE TORSIÓN Y 2 ALAMBRES. CASA CON PAREDES DE BLOQUES ENFOSCADOS CON CUBIERTA DE URALITA, PISCINA, JARDÍN CON PORTERIA, BALSA, ZONA AJARDINADA, MAQUINARIA PERFILES DE HIERRO, CUBIERTA DE CHAPA Y PUERTA DE HIERRO

P.K.: 228+170 **HOJA:** 5

CROQUIS

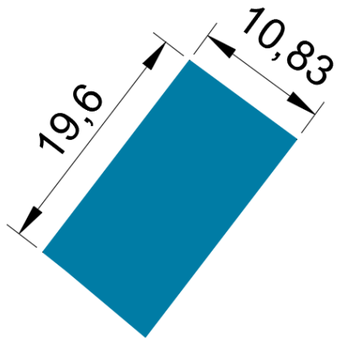

FICHA DE DATOS DE CONSTRUCCIÓN AFECTADA

FECHA Diciembre-2021

PROYECTO: PROYECTO DE CONSTRUCCIÓN DE PLATAFORMA DEL CORREDOR MEDITERRÁNEO DE ALTA VELOCIDAD MURCIA – ALMERÍA.
TRAMO: TOTANA-TOTANA **SUBTRAMO:**
MUNICIPIO: TOTANA **PROVINCIA:** MURCIA
COMUNIDAD AUTÓNOMA: MURCIA **Nº DE ORDEN:** N-30.0392-0764

P.K.: 228+170 **HOJA:** 5

FOTOGRAFIA







FICHA DE DATOS DE CONSTRUCCIÓN AFECTADA

FECHA Diciembre-2021

PROYECTO: PROYECTO DE CONSTRUCCIÓN DE PLATAFORMA DEL CORREDOR MEDITERRÁNEO DE ALTA VELOCIDAD MURCIA – ALMERÍA.
TRAMO: TOTANA-TOTANA **SUBTRAMO:**
MUNICIPIO: TOTANA **PROVINCIA:** MURCIA
COMUNIDAD AUTÓNOMA: MURCIA **Nº DE ORDEN:** N-30.0392-0763

TITULARIDAD

DATOS DEL TITULAR
NOMBRE: DESCONOCIDO
DNI:
DOMICILIO:
CIUDAD:
C. POSTAL:
TELÉFONO:

DATOS CATASTRALES

Paraje: ÑORICA
Polígono: 28
Parcela: 257
Superficie (m²): 1466
Valor catastral (euros):

CARACTERISTICAS Y USO: BALSA
ALTURAS:
ESTADO DE CONSERVACIÓN: BUENO
SUPERFICIE POR PLANTA (m²):
SUPERFICIE TOTAL (m²): 287
SITUACIÓN/CLASIFICACIÓN: RURAL
OBSERVACIONES:

P.K.: 228+200 **HOJA:** 5

CROQUIS

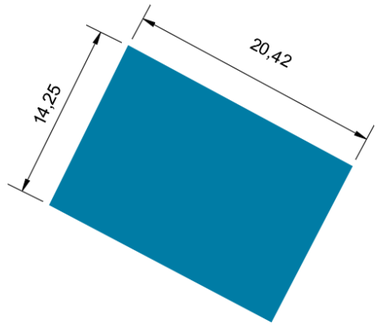

FICHA DE DATOS DE CONSTRUCCIÓN AFECTADA

FECHA Diciembre-2021

PROYECTO: PROYECTO DE CONSTRUCCIÓN DE PLATAFORMA DEL CORREDOR MEDITERRÁNEO DE ALTA VELOCIDAD MURCIA – ALMERÍA.
TRAMO: TOTANA-TOTANA **SUBTRAMO:**
MUNICIPIO: TOTANA **PROVINCIA:** MURCIA
COMUNIDAD AUTÓNOMA: MURCIA **Nº DE ORDEN:** N-30.0392-0763

P.K.: 228+200 **HOJA:** 5

FOTOGRAFIA



FICHA DE DATOS DE CONSTRUCCIÓN AFECTADA

FECHA Diciembre-2021

PROYECTO: PROYECTO DE CONSTRUCCIÓN DE PLATAFORMA DEL CORREDOR MEDITERRÁNEO DE ALTA VELOCIDAD MURCIA – ALMERÍA.
TRAMO: TOTANA-TOTANA **SUBTRAMO:**
MUNICIPIO: TOTANA **PROVINCIA:** MURCIA
COMUNIDAD AUTÓNOMA: MURCIA **Nº DE ORDEN:** N-30.0392-0771

TITULARIDAD

DATOS DEL TITULAR
NOMBRE: LOPEZ CORBALAN MARIA; CARRASCO LOPEZ MARIA;
DNI:
DOMICILIO: CL RASO ANDREO 4
CIUDAD: TOTANA (MURCIA)
C. POSTAL: 30850
TELÉFONO:

DATOS CATASTRALES

Paraje: LEBOR BAJO
Polígono: 28
Parcela: 36
Superficie (m²): 2390
Valor catastral (euros):

CARACTERISTICAS Y USO: VIVIENDA
ALTURAS: UNA
ESTADO DE CONSERVACIÓN: BUENO
SUPERFICIE POR PLANTA (m²):
SUPERFICIE TOTAL (m²): 91
SITUACIÓN/CLASIFICACIÓN: RURAL
OBSERVACIONES: CERRAMIENTO VALLA DE SIMPLE TORSIÓN Y 2 ALAMBRES. CASA CON PAREDES DE BLOQUES ENFOSCADOS CON CUBIERTA DE URALITA, ZONA AJARDINADA, CUBIERTA DE CHAPA Y PUERTA DE HIERRO

P.K.: 228+380 **HOJA:** 6

CROQUIS

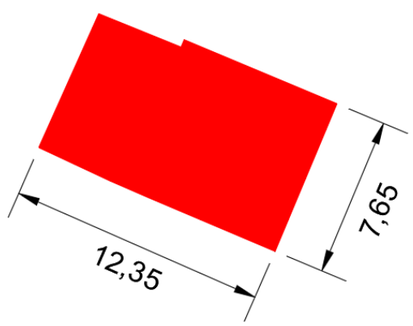

FICHA DE DATOS DE CONSTRUCCIÓN AFECTADA

FECHA Diciembre-2021

PROYECTO: PROYECTO DE CONSTRUCCIÓN DE PLATAFORMA DEL CORREDOR MEDITERRÁNEO DE ALTA VELOCIDAD MURCIA – ALMERÍA.
TRAMO: TOTANA-TOTANA **SUBTRAMO:**
MUNICIPIO: TOTANA **PROVINCIA:** MURCIA
COMUNIDAD AUTÓNOMA: MURCIA **Nº DE ORDEN:** N-30.0392-0771

P.K.: 228+380 **HOJA:** 6

FOTOGRAFIA





FICHA DE DATOS DE CONSTRUCCIÓN AFECTADA

FECHA Diciembre-2021

PROYECTO: PROYECTO DE CONSTRUCCIÓN DE PLATAFORMA DEL CORREDOR MEDITERRÁNEO DE ALTA VELOCIDAD MURCIA – ALMERÍA.
TRAMO: TOTANA-TOTANA **SUBTRAMO:**
MUNICIPIO: TOTANA **PROVINCIA:** MURCIA
COMUNIDAD AUTÓNOMA: MURCIA **Nº DE ORDEN:** N-30.0392-0783

TITULARIDAD

DATOS DEL TITULAR
NOMBRE: AGROVERDURAS LA ÑORICA SL
DNI:
DOMICILIO: LG FINCA EL BOSQUE 218
CIUDAD: TOTANA (MURCIA)
C. POSTAL: 30850
TELÉFONO:

DATOS CATASTRALES

Paraje: LEBOR
Polígono: 28
Parcela: 763
Superficie (m²): 11800
Valor catastral (euros):

CARACTERISTICAS Y USO: BALSA
ALTURAS:
ESTADO DE CONSERVACIÓN: BUENO
SUPERFICIE POR PLANTA (m²):
SUPERFICIE TOTAL (m²): 857
SITUACIÓN/CLASIFICACIÓN: RURAL
OBSERVACIONES:

P.K.: 228+630 **HOJA:** 6

CROQUIS

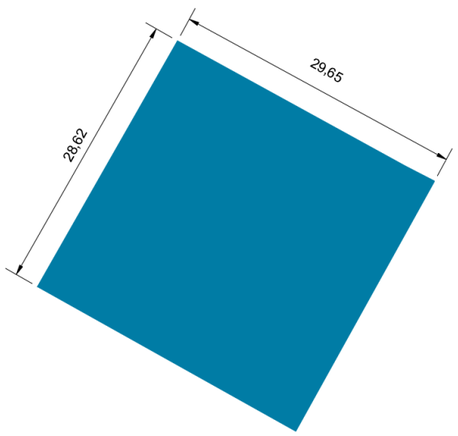

FICHA DE DATOS DE CONSTRUCCIÓN AFECTADA

FECHA Diciembre-2021

PROYECTO: PROYECTO DE CONSTRUCCIÓN DE PLATAFORMA DEL CORREDOR MEDITERRÁNEO DE ALTA VELOCIDAD MURCIA – ALMERÍA.
TRAMO: TOTANA-TOTANA **SUBTRAMO:**
MUNICIPIO: TOTANA **PROVINCIA:** MURCIA
COMUNIDAD AUTÓNOMA: MURCIA **Nº DE ORDEN:** N-30.0392-0783

P.K.: 228+630 **HOJA:** 6

FOTOGRAFIA





FICHA DE DATOS DE CONSTRUCCIÓN AFECTADA

FECHA Diciembre-2021

PROYECTO: PROYECTO DE CONSTRUCCIÓN DE PLATAFORMA DEL CORREDOR MEDITERRÁNEO DE ALTA VELOCIDAD MURCIA – ALMERÍA.
TRAMO: TOTANA-TOTANA **SUBTRAMO:**
MUNICIPIO: TOTANA **PROVINCIA:** MURCIA
COMUNIDAD AUTÓNOMA: MURCIA **Nº DE ORDEN:** N-30.0392-0785

TITULARIDAD

DATOS DEL TITULAR
NOMBRE: HERNANDEZ SANCHEZ PEDRO
DNI:
DOMICILIO: DS LEBOR BAJO 435
CIUDAD: TOTANA (MURCIA)
C. POSTAL: 30850
TELÉFONO:

DATOS CATASTRALES

Paraje: BOSQUES
Polígono: 28
Parcela: 245
Superficie (m²): 8666
Valor catastral (euros):

CARACTERISTICAS Y USO: BALSA
ALTURAS:
ESTADO DE CONSERVACIÓN: BUENO
SUPERFICIE POR PLANTA (m²):
SUPERFICIE TOTAL (m²): 126
SITUACIÓN/CLASIFICACIÓN: RURAL
OBSERVACIONES:

P.K.: 228+730 **HOJA:** 6

CROQUIS

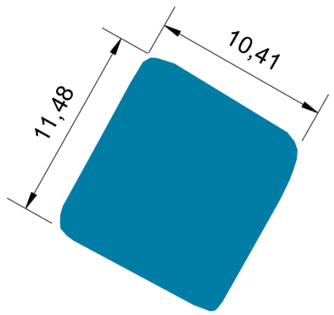

FICHA DE DATOS DE CONSTRUCCIÓN AFECTADA

FECHA Diciembre-2021

PROYECTO: PROYECTO DE CONSTRUCCIÓN DE PLATAFORMA DEL CORREDOR MEDITERRÁNEO DE ALTA VELOCIDAD MURCIA – ALMERÍA.
TRAMO: TOTANA-TOTANA **SUBTRAMO:**
MUNICIPIO: TOTANA **PROVINCIA:** MURCIA
COMUNIDAD AUTÓNOMA: MURCIA **Nº DE ORDEN:** N-30.0392-0785

P.K.: 228+730 **HOJA:** 6

FOTOGRAFIA



FICHA DE DATOS DE CONSTRUCCIÓN AFECTADA

FECHA Diciembre-2021

PROYECTO: PROYECTO DE CONSTRUCCIÓN DE PLATAFORMA DEL CORREDOR MEDITERRÁNEO DE ALTA VELOCIDAD MURCIA – ALMERÍA.
TRAMO: TOTANA-TOTANA **SUBTRAMO:**
MUNICIPIO: TOTANA **PROVINCIA:** MURCIA
COMUNIDAD AUTÓNOMA: MURCIA **Nº DE ORDEN:** N-30.0392-0793

TITULARIDAD

DATOS DEL TITULAR
NOMBRE: PARRA MORILLAS PEDRO
DNI:
DOMICILIO: CL HONDURAS 24
CIUDAD: TOTANA (MURCIA)
C. POSTAL: 30850
TELÉFONO:

DATOS CATASTRALES

Paraje: BOSQUES
Polígono: 28
Parcela: 239
Superficie (m²): 6737
Valor catastral (euros):

CARACTERISTICAS Y USO: ALMACÉN
ALTURAS: UNA
ESTADO DE CONSERVACIÓN:
SUPERFICIE POR PLANTA (m²):
SUPERFICIE TOTAL (m²): 319
SITUACIÓN/CLASIFICACIÓN: RURAL
OBSERVACIONES:

P.K.: 229+160 **HOJA:** 7

CROQUIS

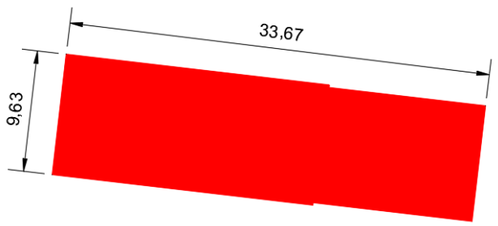

FICHA DE DATOS DE CONSTRUCCIÓN AFECTADA

FECHA Diciembre-2021

PROYECTO: PROYECTO DE CONSTRUCCIÓN DE PLATAFORMA DEL CORREDOR MEDITERRÁNEO DE ALTA VELOCIDAD MURCIA – ALMERÍA.
TRAMO: TOTANA-TOTANA **SUBTRAMO:**
MUNICIPIO: TOTANA **PROVINCIA:** MURCIA
COMUNIDAD AUTÓNOMA: MURCIA **Nº DE ORDEN:** N-30.0392-0793

P.K.: 229+160 **HOJA:** 7

FOTOGRAFIA



FICHA DE DATOS DE CONSTRUCCIÓN AFECTADA

FECHA Diciembre-2021

PROYECTO: PROYECTO DE CONSTRUCCIÓN DE PLATAFORMA DEL CORREDOR MEDITERRÁNEO DE ALTA VELOCIDAD MURCIA – ALMERÍA.
TRAMO: TOTANA-TOTANA **SUBTRAMO:**
MUNICIPIO: TOTANA **PROVINCIA:** MURCIA
COMUNIDAD AUTÓNOMA: MURCIA **Nº DE ORDEN:** N-30.0392-0793

TITULARIDAD

DATOS DEL TITULAR
NOMBRE: PARRA MORILLAS PEDRO
DNI:
DOMICILIO: CL HONDURAS 24
CIUDAD: TOTANA (MURCIA)
C. POSTAL: 30850
TELÉFONO:

DATOS CATASTRALES
Paraje: BOSQUES
Polígono: 28
Parcela: 239
Superficie (m²): 6737
Valor catastral (euros):

CARACTERISTICAS Y USO: ALMACÉN
ALTURAS: UNA
ESTADO DE CONSERVACIÓN:
SUPERFICIE POR PLANTA (m²):
SUPERFICIE TOTAL (m²): 78
SITUACIÓN/CLASIFICACIÓN: RURAL
OBSERVACIONES:

P.K.: 229+180 **HOJA:** 7

CROQUIS

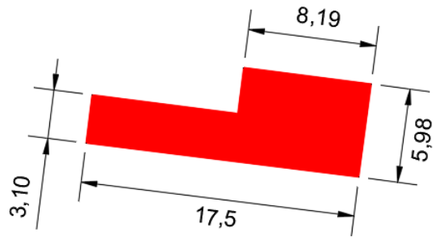

FICHA DE DATOS DE CONSTRUCCIÓN AFECTADA

FECHA Diciembre-2021

PROYECTO: PROYECTO DE CONSTRUCCIÓN DE PLATAFORMA DEL CORREDOR MEDITERRÁNEO DE ALTA VELOCIDAD MURCIA – ALMERÍA.
TRAMO: TOTANA-TOTANA **SUBTRAMO:**
MUNICIPIO: TOTANA **PROVINCIA:** MURCIA
COMUNIDAD AUTÓNOMA: MURCIA **Nº DE ORDEN:** N-30.0392-0793

P.K.: 229+180 **HOJA:** 7

FOTOGRAFIA





FICHA DE DATOS DE CONSTRUCCIÓN AFECTADA

FECHA Diciembre-2021

PROYECTO: PROYECTO DE CONSTRUCCIÓN DE PLATAFORMA DEL CORREDOR MEDITERRÁNEO DE ALTA VELOCIDAD MURCIA – ALMERÍA.
TRAMO: TOTANA-TOTANA **SUBTRAMO:**
MUNICIPIO: TOTANA **PROVINCIA:** MURCIA
COMUNIDAD AUTÓNOMA: MURCIA **Nº DE ORDEN:** N-30.0392-0802

TITULARIDAD

DATOS DEL TITULAR
NOMBRE: MULERO BLAZQUEZ FRANCISCO
DNI:
DOMICILIO: CL RASO ANDREO 26
CIUDAD: TOTANA (MURCIA)
C. POSTAL: 30850
TELÉFONO:

DATOS CATASTRALES

Paraje: LEBOR BAJO
Polígono: 28
Parcela: 232
Superficie (m²): 2927
Valor catastral (euros):

CARACTERISTICAS Y USO: COBERTIZO
ALTURAS: UNA
ESTADO DE CONSERVACIÓN:
SUPERFICIE POR PLANTA (m²):
SUPERFICIE TOTAL (m²): 110
SITUACIÓN/CLASIFICACIÓN: RURAL
OBSERVACIONES:

P.K.: 229+470 **HOJA:** 7

CROQUIS

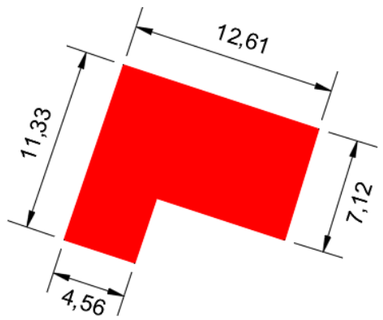

FICHA DE DATOS DE CONSTRUCCIÓN AFECTADA

FECHA Diciembre-2021

PROYECTO: PROYECTO DE CONSTRUCCIÓN DE PLATAFORMA DEL CORREDOR MEDITERRÁNEO DE ALTA VELOCIDAD MURCIA – ALMERÍA.
TRAMO: TOTANA-TOTANA **SUBTRAMO:**
MUNICIPIO: TOTANA **PROVINCIA:** MURCIA
COMUNIDAD AUTÓNOMA: MURCIA **Nº DE ORDEN:** N-30.0392-0802

P.K.: 229+470 **HOJA:** 7

FOTOGRAFIA



FICHA DE DATOS DE CONSTRUCCIÓN AFECTADA

FECHA Diciembre-2021

PROYECTO: PROYECTO DE CONSTRUCCIÓN DE PLATAFORMA DEL CORREDOR MEDITERRÁNEO DE ALTA VELOCIDAD MURCIA – ALMERÍA.
TRAMO: TOTANA-TOTANA **SUBTRAMO:**
MUNICIPIO: TOTANA **PROVINCIA:** MURCIA
COMUNIDAD AUTÓNOMA: MURCIA **Nº DE ORDEN:** N-30.0392-0806

TITULARIDAD

DATOS DEL TITULAR
NOMBRE: LOPEZ BASTIDAS JOSEFA; CARRASCO MARTINEZ FELIPE
DNI:
DOMICILIO: CL COLON 8 ES:1 PL:00 PT:01
CIUDAD: TOTANA (MURCIA)
C. POSTAL: 30850
TELÉFONO:

DATOS CATASTRALES

Paraje: P. VIEJAS
Polígono: 28
Parcela: 964
Superficie (m²): 4754
Valor catastral (euros):

CARACTERISTICAS Y USO: VIVIENDA
ALTURAS: UNA
ESTADO DE CONSERVACIÓN: BUENO
SUPERFICIE POR PLANTA (m²):
SUPERFICIE TOTAL (m²): 160
SITUACIÓN/CLASIFICACIÓN: RURAL
OBSERVACIONES:

P.K.: 229+580 **HOJA:** 7

CROQUIS

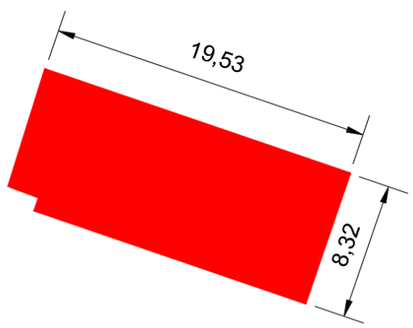

FICHA DE DATOS DE CONSTRUCCIÓN AFECTADA

FECHA Diciembre-2021

PROYECTO: PROYECTO DE CONSTRUCCIÓN DE PLATAFORMA DEL CORREDOR MEDITERRÁNEO DE ALTA VELOCIDAD MURCIA – ALMERÍA.
TRAMO: TOTANA-TOTANA **SUBTRAMO:**
MUNICIPIO: TOTANA **PROVINCIA:** MURCIA
COMUNIDAD AUTÓNOMA: MURCIA **Nº DE ORDEN:** N-30.0392-0806

P.K.: 229+580 **HOJA:** 7

FOTOGRAFIA



FICHA DE DATOS DE CONSTRUCCIÓN AFECTADA

FECHA Diciembre-2021

PROYECTO: PROYECTO DE CONSTRUCCIÓN DE PLATAFORMA DEL CORREDOR MEDITERRÁNEO DE ALTA VELOCIDAD MURCIA – ALMERÍA.

TRAMO: TOTANA-TOTANA **SUBTRAMO:**

MUNICIPIO: TOTANA **PROVINCIA:** MURCIA

COMUNIDAD AUTÓNOMA: MURCIA **Nº DE ORDEN:** N-30.0392-0809

TITULARIDAD

DATOS DEL TITULAR

NOMBRE: INSTALACIONES ELECTRICAS SANCHEZ Y MATEO

DNI:

DOMICILIO: CL BUENAVISTA 17 PT: A

CIUDAD: TOTANA (MURCIA)

C. POSTAL: 30850

TELÉFONO:

DATOS CATASTRALES

Paraje: P. VIEJAS **Superficie (m²):** 2388

Polígono: 28 **Valor catastral (euros):**

Parcela: 231

CARACTERISTICAS Y USO: ALMACÉN Y OFICINA

ALTURAS:

ESTADO DE CONSERVACIÓN: BUENO

SUPERFICIE POR PLANTA (m²):

SUPERFICIE TOTAL (m²): 295

SITUACIÓN/CLASIFICACIÓN: RURAL

OBSERVACIONES:

P.K.: 229+620 **HOJA:** 8

CROQUIS

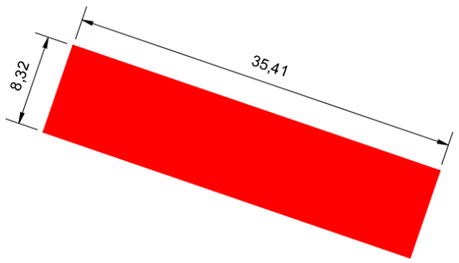

FICHA DE DATOS DE CONSTRUCCIÓN AFECTADA

FECHA Diciembre-2021

PROYECTO: PROYECTO DE CONSTRUCCIÓN DE PLATAFORMA DEL CORREDOR MEDITERRÁNEO DE ALTA VELOCIDAD MURCIA – ALMERÍA.

TRAMO: TOTANA-TOTANA **SUBTRAMO:**

MUNICIPIO: TOTANA **PROVINCIA:** MURCIA

COMUNIDAD AUTÓNOMA: MURCIA **Nº DE ORDEN:** N-30.0392-0809

P.K.: 229+620 **HOJA:** 8

FOTOGRAFIA



FICHA DE DATOS DE CONSTRUCCIÓN AFECTADA

FECHA Diciembre-2021

PROYECTO: PROYECTO DE CONSTRUCCIÓN DE PLATAFORMA DEL CORREDOR MEDITERRÁNEO DE ALTA VELOCIDAD MURCIA – ALMERÍA.

TRAMO: TOTANA-TOTANA **SUBTRAMO:**

MUNICIPIO: TOTANA **PROVINCIA:** MURCIA

COMUNIDAD AUTÓNOMA: MURCIA **Nº DE ORDEN:** N-30.0392-0809

TITULARIDAD

DATOS DEL TITULAR

NOMBRE: INSTALACIONES ELECTRICAS SANCHEZ Y MATEO

DNI:

DOMICILIO: CL BUENAVISTA 17 PT: A

CIUDAD: TOTANA (MURCIA)

C. POSTAL: 30850

TELÉFONO:

DATOS CATASTRALES

Paraje: P. VIEJAS **Superficie (m²):** 2388

Polígono: 28 **Valor catastral (euros):**

Parcela: 231

CARACTERISTICAS Y USO: ALMACÉN

ALTURAS: UNA

ESTADO DE CONSERVACIÓN: BUENO

SUPERFICIE POR PLANTA (m²):

SUPERFICIE TOTAL (m²): 69

SITUACIÓN/CLASIFICACIÓN: RURAL

OBSERVACIONES:

P.K.: 229+640 **HOJA:** 8

CROQUIS

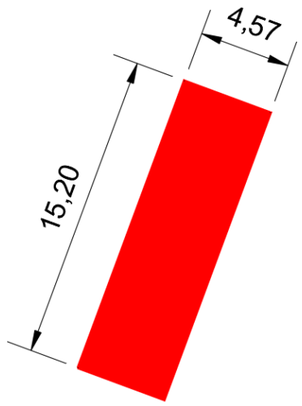

FICHA DE DATOS DE CONSTRUCCIÓN AFECTADA

FECHA Diciembre-2021

PROYECTO: PROYECTO DE CONSTRUCCIÓN DE PLATAFORMA DEL CORREDOR MEDITERRÁNEO DE ALTA VELOCIDAD MURCIA – ALMERÍA.

TRAMO: TOTANA-TOTANA **SUBTRAMO:**

MUNICIPIO: TOTANA **PROVINCIA:** MURCIA

COMUNIDAD AUTÓNOMA: MURCIA **Nº DE ORDEN:** N-30.0392-0809

P.K.: 229+640 **HOJA:** 8

FOTOGRAFIA



FICHA DE DATOS DE CONSTRUCCIÓN AFECTADA

FECHA Diciembre-2021

PROYECTO: PROYECTO DE CONSTRUCCIÓN DE PLATAFORMA DEL CORREDOR MEDITERRÁNEO DE ALTA VELOCIDAD MURCIA – ALMERÍA.
TRAMO: TOTANA-TOTANA **SUBTRAMO:**
MUNICIPIO: TOTANA **PROVINCIA:** MURCIA
COMUNIDAD AUTÓNOMA: MURCIA **Nº DE ORDEN:** N-30.0392-0819

TITULARIDAD

DATOS DEL TITULAR
NOMBRE: ALLOZOS PRODUCCIONES S.L.
DNI:
DOMICILIO: CL GENERAL AZNAR 84
CIUDAD: TOTANA (MURCIA)
C. POSTAL: 30850
TELÉFONO:

DATOS CATASTRALES

Paraje: LEBOR
Polígono: 28
Parcela: 215
Superficie (m²): 58836
Valor catastral (euros):

CARACTERISTICAS Y USO: BALSA
ALTURAS:
ESTADO DE CONSERVACIÓN: BUENO
SUPERFICIE POR PLANTA (m²):
SUPERFICIE TOTAL (m²): 3159
SITUACIÓN/CLASIFICACIÓN: RURAL
OBSERVACIONES:

P.K.: 230+000 **HOJA:** 8

CROQUIS

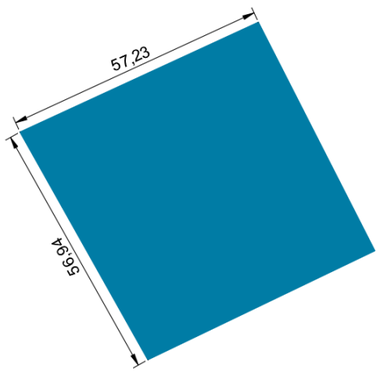

FICHA DE DATOS DE CONSTRUCCIÓN AFECTADA

FECHA Diciembre-2021

PROYECTO: PROYECTO DE CONSTRUCCIÓN DE PLATAFORMA DEL CORREDOR MEDITERRÁNEO DE ALTA VELOCIDAD MURCIA – ALMERÍA.
TRAMO: TOTANA-TOTANA **SUBTRAMO:**
MUNICIPIO: TOTANA **PROVINCIA:** MURCIA
COMUNIDAD AUTÓNOMA: MURCIA **Nº DE ORDEN:** N-30.0392-0819

P.K.: 230+000 **HOJA:** 8

FOTOGRAFIA





FICHA DE DATOS DE CONSTRUCCIÓN AFECTADA

FECHA Diciembre-2021

PROYECTO: PROYECTO DE CONSTRUCCIÓN DE PLATAFORMA DEL CORREDOR MEDITERRÁNEO DE ALTA VELOCIDAD MURCIA – ALMERÍA.
TRAMO: TOTANA-TOTANA **SUBTRAMO:**
MUNICIPIO: TOTANA **PROVINCIA:** MURCIA
COMUNIDAD AUTÓNOMA: MURCIA **Nº DE ORDEN:** N-30.0392-0851

TITULARIDAD

DATOS DEL TITULAR
NOMBRE: ROSA ZAMORA ANTONIO
DNI:
DOMICILIO: CL ALEDO DE 3
CIUDAD: TOTANA (MURCIA)
C. POSTAL: 30850
TELÉFONO:

DATOS CATASTRALES

Paraje: LEBOR ALTO
Polígono: 27
Parcela: 78
Superficie (m²): 14524
Valor catastral (euros):

CARACTERISTICAS Y USO: CASETA
ALTURAS: UNA
ESTADO DE CONSERVACIÓN: REGULAR
SUPERFICIE POR PLANTA (m²):
SUPERFICIE TOTAL (m²): 21
SITUACIÓN/CLASIFICACIÓN: RURAL
OBSERVACIONES:

P.K.: 231+220 **HOJA:** 10

CROQUIS

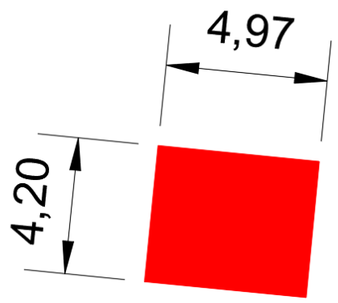

FICHA DE DATOS DE CONSTRUCCIÓN AFECTADA

FECHA Diciembre-2021

PROYECTO: PROYECTO DE CONSTRUCCIÓN DE PLATAFORMA DEL CORREDOR MEDITERRÁNEO DE ALTA VELOCIDAD MURCIA – ALMERÍA.
TRAMO: TOTANA-TOTANA **SUBTRAMO:**
MUNICIPIO: TOTANA **PROVINCIA:** MURCIA
COMUNIDAD AUTÓNOMA: MURCIA **Nº DE ORDEN:** N-30.0392-0851

P.K.: 231+220 **HOJA:** 10

FOTOGRAFIA



FICHA DE DATOS DE CONSTRUCCIÓN AFECTADA

FECHA Diciembre-2021

PROYECTO: PROYECTO DE CONSTRUCCIÓN DE PLATAFORMA DEL CORREDOR MEDITERRÁNEO DE ALTA VELOCIDAD MURCIA – ALMERÍA.
TRAMO: TOTANA-TOTANA **SUBTRAMO:**
MUNICIPIO: TOTANA **PROVINCIA:** MURCIA
COMUNIDAD AUTÓNOMA: MURCIA **Nº DE ORDEN:** N-30.0392-0868

TITULARIDAD

DATOS DEL TITULAR
NOMBRE: RUIZ PEREZ FRANCISCA; SANCHEZ CANOVAS JUAN;
DNI:
DOMICILIO: CL SAN FRANCISCO 8
CIUDAD: TOTANA (MURCIA)
C. POSTAL: 30850
TELÉFONO:

DATOS CATASTRALES

Paraje: LEBOR ALTO
Polígono: 27
Parcela: 228
Superficie (m²): 16831
Valor catastral (euros):

CARACTERISTICAS Y USO: ALMACÉN
ALTURAS: UNA
ESTADO DE CONSERVACIÓN: BUENO
SUPERFICIE POR PLANTA (m²):
SUPERFICIE TOTAL (m²): 88
SITUACIÓN/CLASIFICACIÓN: RURAL
OBSERVACIONES:

P.K.: 231+590 **HOJA:** 10

CROQUIS

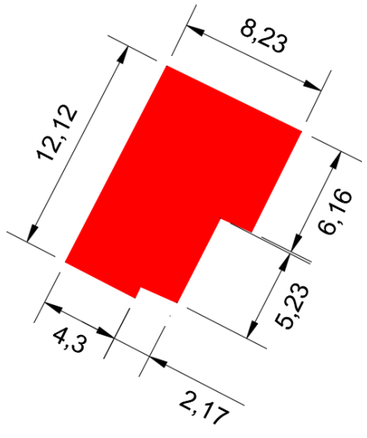

FICHA DE DATOS DE CONSTRUCCIÓN AFECTADA

FECHA Diciembre-2021

PROYECTO: PROYECTO DE CONSTRUCCIÓN DE PLATAFORMA DEL CORREDOR MEDITERRÁNEO DE ALTA VELOCIDAD MURCIA – ALMERÍA.
TRAMO: TOTANA-TOTANA **SUBTRAMO:**
MUNICIPIO: TOTANA **PROVINCIA:** MURCIA
COMUNIDAD AUTÓNOMA: MURCIA **Nº DE ORDEN:** N-30.0392-0868

P.K.: 231+590 **HOJA:** 10

FOTOGRAFIA



FICHA DE DATOS DE CONSTRUCCIÓN AFECTADA

FECHA Diciembre-2021

PROYECTO: PROYECTO DE CONSTRUCCIÓN DE PLATAFORMA DEL CORREDOR MEDITERRÁNEO DE ALTA VELOCIDAD MURCIA – ALMERÍA.

TRAMO: TOTANA-TOTANA **SUBTRAMO:**

MUNICIPIO: TOTANA **PROVINCIA:** MURCIA

COMUNIDAD AUTÓNOMA: MURCIA **Nº DE ORDEN:** N-30.0392-0868

TITULARIDAD

DATOS DEL TITULAR

NOMBRE: RUIZ PEREZ FRANCISCA; SANCHEZ CANOVAS JUAN;

DNI:

DOMICILIO: CL SAN FRANCISCO 8

CIUDAD: TOTANA (MURCIA)

C. POSTAL: 30850

TELÉFONO:

DATOS CATASTRALES

Paraje: LEBOR ALTO **Superficie (m²):** 16831

Polígono: 27 **Valor catastral (euros):**

Parcela: 228

CARACTERISTICAS Y USO: CASETA

ALTURAS: UNA

ESTADO DE CONSERVACIÓN:

SUPERFICIE POR PLANTA (m²):

SUPERFICIE TOTAL (m²): 9

SITUACIÓN/CLASIFICACIÓN: RURAL

OBSERVACIONES:

P.K.: 231+610 **HOJA:** 10

CROQUIS

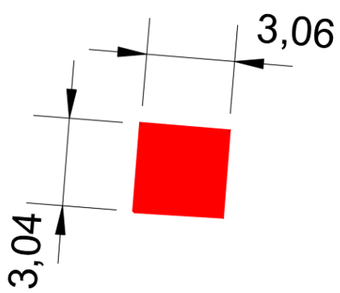

FICHA DE DATOS DE CONSTRUCCIÓN AFECTADA

FECHA Diciembre-2021

PROYECTO: PROYECTO DE CONSTRUCCIÓN DE PLATAFORMA DEL CORREDOR MEDITERRÁNEO DE ALTA VELOCIDAD MURCIA – ALMERÍA.

TRAMO: TOTANA-TOTANA **SUBTRAMO:**

MUNICIPIO: TOTANA **PROVINCIA:** MURCIA

COMUNIDAD AUTÓNOMA: MURCIA **Nº DE ORDEN:** N-30.0392-0868

P.K.: 231+610 **HOJA:** 10

FOTOGRAFIA



FICHA DE DATOS DE CONSTRUCCIÓN AFECTADA

FECHA Diciembre-2021

PROYECTO: PROYECTO DE CONSTRUCCIÓN DE PLATAFORMA DEL CORREDOR MEDITERRÁNEO DE ALTA VELOCIDAD MURCIA – ALMERÍA.
TRAMO: TOTANA-TOTANA **SUBTRAMO:**
MUNICIPIO: TOTANA **PROVINCIA:** MURCIA
COMUNIDAD AUTÓNOMA: MURCIA **Nº DE ORDEN:** N-30.0392-0868

TITULARIDAD

DATOS DEL TITULAR
NOMBRE: RUIZ PEREZ FRANCISCA; SANCHEZ CANOVAS JUAN;
DNI:
DOMICILIO: CL SAN FRANCISCO 8
CIUDAD: TOTANA (MURCIA)
C. POSTAL: 30850
TELÉFONO:

DATOS CATASTRALES

Paraje: LEBOR ALTO
Polígono: 27
Parcela: 228
Superficie (m²): 16831
Valor catastral (euros):

CARACTERISTICAS Y USO: BALSA
ALTURAS:
ESTADO DE CONSERVACIÓN: BUENO
SUPERFICIE POR PLANTA (m²):
SUPERFICIE TOTAL (m²): 1290
SITUACIÓN/CLASIFICACIÓN: RURAL
OBSERVACIONES:

P.K.: 231+620 **HOJA:** 10

CROQUIS

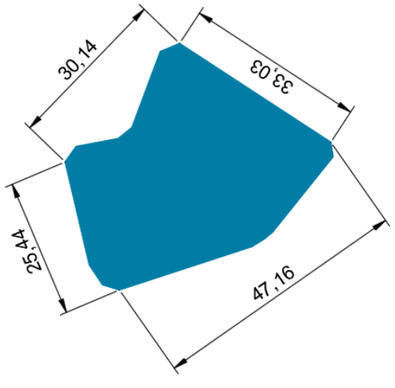

FICHA DE DATOS DE CONSTRUCCIÓN AFECTADA

FECHA Diciembre-2021

PROYECTO: PROYECTO DE CONSTRUCCIÓN DE PLATAFORMA DEL CORREDOR MEDITERRÁNEO DE ALTA VELOCIDAD MURCIA – ALMERÍA.
TRAMO: TOTANA-TOTANA **SUBTRAMO:**
MUNICIPIO: TOTANA **PROVINCIA:** MURCIA
COMUNIDAD AUTÓNOMA: MURCIA **Nº DE ORDEN:** N-30.0392-0868

P.K.: 231+620 **HOJA:** 10

FOTOGRAFIA



FICHA DE DATOS DE CONSTRUCCIÓN AFECTADA

FECHA Diciembre-2021

PROYECTO: PROYECTO DE CONSTRUCCIÓN DE PLATAFORMA DEL CORREDOR MEDITERRÁNEO DE ALTA VELOCIDAD MURCIA – ALMERÍA.
TRAMO: TOTANA-TOTANA **SUBTRAMO:**
MUNICIPIO: TOTANA **PROVINCIA:** MURCIA
COMUNIDAD AUTÓNOMA: MURCIA **Nº DE ORDEN:** N-30.0392-0890

TITULARIDAD

DATOS DEL TITULAR

NOMBRE: GALINDO GUIRAO MIGUEL, PEDRO ANTONIO, JOSE, MARIA ANTONIA, JUANA Y ROSA
DNI:
DOMICILIO: CL SAN FRANCISCO ASIS 1 ES:1 PL:01 PT:C
CIUDAD: TOTANA (MURCIA)
C. POSTAL: 30850
TELÉFONO:

DATOS CATASTRALES

Paraje: LEBOR ALTO **Superficie (m²):** 412
Polígono: D02706600XG37E **Valor catastral (euros):**
Parcela:

CARACTERISTICAS Y USO: EDIFICACIÓN
ALTURAS: UNA
ESTADO DE CONSERVACIÓN: REGULAR
SUPERFICIE POR PLANTA (m²):
SUPERFICIE TOTAL (m²): 106
SITUACIÓN/CLASIFICACIÓN: URBANIZADO
OBSERVACIONES: Con porche delantero, y varios árboles de jardín alrededor. Caseta para aperos, balsa en deshuso

P.K.: 232+680 **HOJA:** 12

CROQUIS

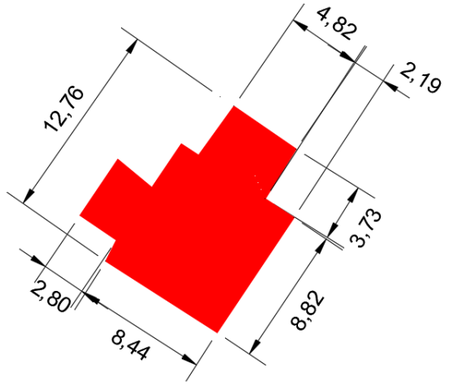

FICHA DE DATOS DE CONSTRUCCIÓN AFECTADA

FECHA Diciembre-2021

PROYECTO: PROYECTO DE CONSTRUCCIÓN DE PLATAFORMA DEL CORREDOR MEDITERRÁNEO DE ALTA VELOCIDAD MURCIA – ALMERÍA.
TRAMO: TOTANA-TOTANA **SUBTRAMO:**
MUNICIPIO: TOTANA **PROVINCIA:** MURCIA
COMUNIDAD AUTÓNOMA: MURCIA **Nº DE ORDEN:** N-30.0392-0890

P.K.: 232+680 **HOJA:** 12

FOTOGRAFIA



FICHA DE DATOS DE CONSTRUCCIÓN AFECTADA

FECHA Diciembre-2021

PROYECTO: PROYECTO DE CONSTRUCCIÓN DE PLATAFORMA DEL CORREDOR MEDITERRÁNEO DE ALTA VELOCIDAD MURCIA – ALMERÍA.
TRAMO: TOTANA-TOTANA **SUBTRAMO:**
MUNICIPIO: TOTANA **PROVINCIA:** MURCIA
COMUNIDAD AUTÓNOMA: MURCIA **Nº DE ORDEN:** N-30.0392-0902

TITULARIDAD

DATOS DEL TITULAR
NOMBRE: VIRSA S.COOP L
DNI:
DOMICILIO: PB LEBOR SALIDA N 609
CIUDAD: TOTANA (MURCIA)
C. POSTAL: 30850
TELÉFONO:

DATOS CATASTRALES

Paraje: LEBOR ALTO
Polígono: 27
Parcela: 128
Superficie (m²): 60398
Valor catastral (euros):

CARACTERISTICAS Y USO: CASETA
ALTURAS: UNA
ESTADO DE CONSERVACIÓN:
SUPERFICIE POR PLANTA (m²):
SUPERFICIE TOTAL (m²): 19
SITUACIÓN/CLASIFICACIÓN: RURAL
OBSERVACIONES:

P.K.: 233+360 **HOJA:** 13

CROQUIS

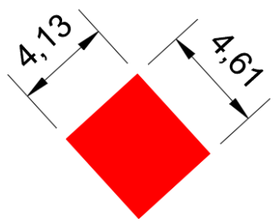

FICHA DE DATOS DE CONSTRUCCIÓN AFECTADA

FECHA Diciembre-2021

PROYECTO: PROYECTO DE CONSTRUCCIÓN DE PLATAFORMA DEL CORREDOR MEDITERRÁNEO DE ALTA VELOCIDAD MURCIA – ALMERÍA.
TRAMO: TOTANA-TOTANA **SUBTRAMO:**
MUNICIPIO: TOTANA **PROVINCIA:** MURCIA
COMUNIDAD AUTÓNOMA: MURCIA **Nº DE ORDEN:** N-30.0392-0902

P.K.: 233+360 **HOJA:** 13

FOTOGRAFIA



FICHA DE DATOS DE CONSTRUCCIÓN AFECTADA

FECHA Diciembre-2021

PROYECTO: PROYECTO DE CONSTRUCCIÓN DE PLATAFORMA DEL CORREDOR MEDITERRÁNEO DE ALTA VELOCIDAD MURCIA – ALMERÍA.
TRAMO: TOTANA-TOTANA **SUBTRAMO:**
MUNICIPIO: TOTANA **PROVINCIA:** MURCIA
COMUNIDAD AUTÓNOMA: MURCIA **Nº DE ORDEN:** N-30.0392-0906

TITULARIDAD

DATOS DEL TITULAR
NOMBRE: ROSA GOMEZ JUANA MANUELA
DNI:
DOMICILIO: CL SAN ILDEFONSO 52
CIUDAD: TOTANA (MURCIA)
C. POSTAL: 30850
TELÉFONO:

DATOS CATASTRALES

Paraje: LEBOR
Polígono: 27
Parcela: 265
Superficie (m²): 10895
Valor catastral (euros):

CARACTERISTICAS Y USO: EDIFICACIÓN PRINCIPAL + CASETA + PISCINA
ALTURAS: UNA
ESTADO DE CONSERVACIÓN:
SUPERFICIE POR PLANTA (m²):
SUPERFICIE TOTAL (m²): 94
SITUACIÓN/CLASIFICACIÓN: RURAL
OBSERVACIONES: Piscina en deshuso, plantas de jardín diversas, caseta de aperos

P.K.: 233+420 **HOJA:** 13

CROQUIS

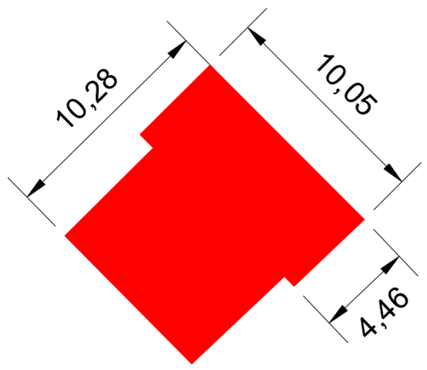

FICHA DE DATOS DE CONSTRUCCIÓN AFECTADA

FECHA Diciembre-2021

PROYECTO: PROYECTO DE CONSTRUCCIÓN DE PLATAFORMA DEL CORREDOR MEDITERRÁNEO DE ALTA VELOCIDAD MURCIA – ALMERÍA.
TRAMO: TOTANA-TOTANA **SUBTRAMO:**
MUNICIPIO: TOTANA **PROVINCIA:** MURCIA
COMUNIDAD AUTÓNOMA: MURCIA **Nº DE ORDEN:** N-30.0392-0906

P.K.: 233+420 **HOJA:** 13

FOTOGRAFIA

