

PLANO LLAVE
1:4.000.000

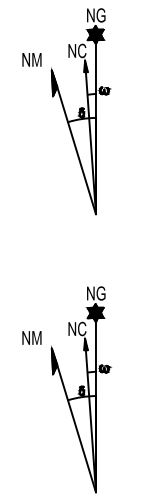
LEYENDA

- SERVIDUMBRES AERONÁUTICAS**
- Envolvente de Servidumbres Radioeléctricas (Aerogeneradores)
 - Instalación radioeléctrica
 - Grupo de instalaciones
- SIGNOS CONVENCIONALES**
- Límite de Nación
 - Límite de Comunidad Autónoma
 - Límite de Provincias
 - Límite de Municipios

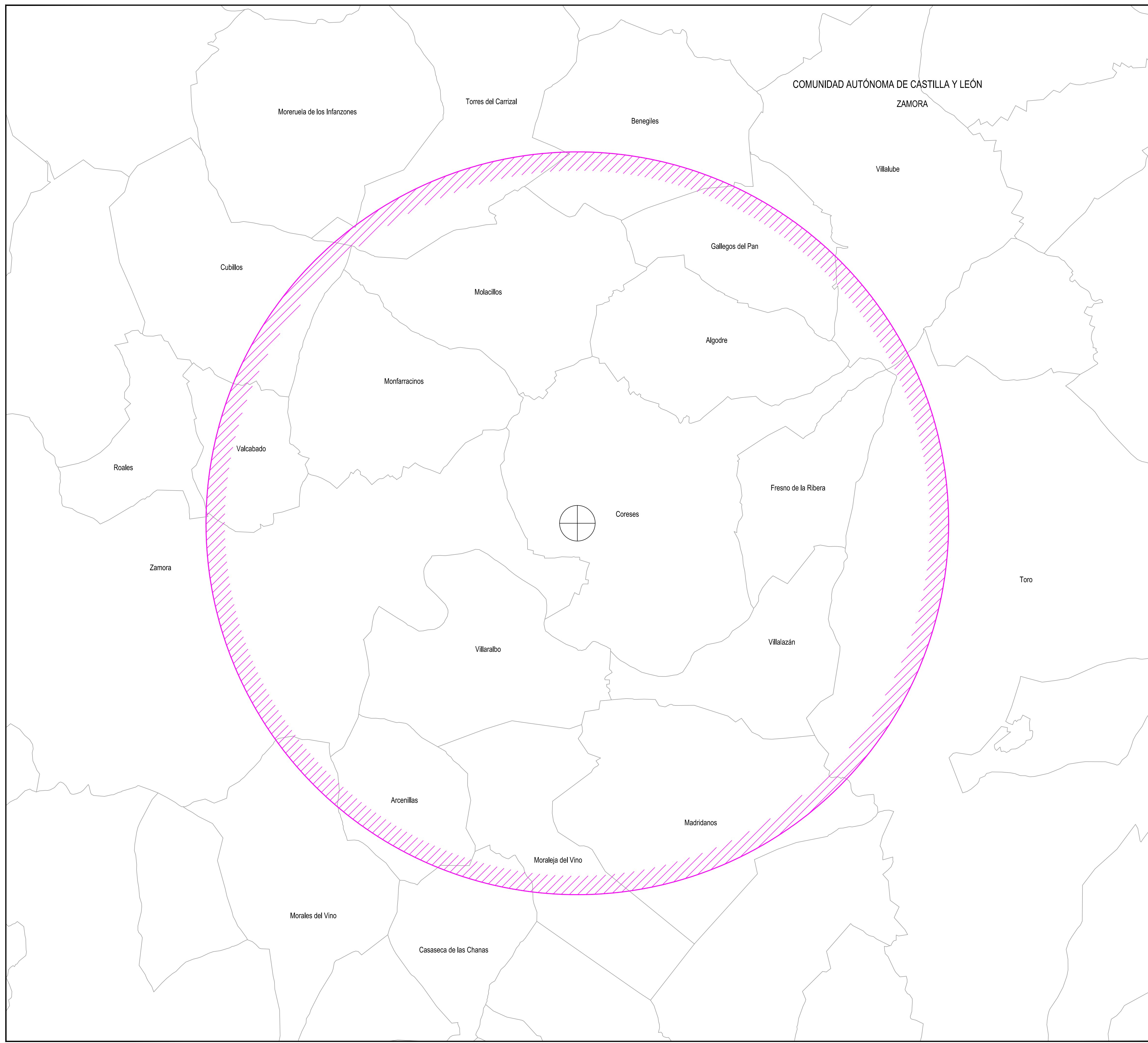
Datum ETRS89; Proyección UTM Huso 30

VENTANA 1:
 Datos para el centro de la hoja (42° 21' 12,830" N, 03° 37' 49,892" W)
 Valor estimado de la declinación magnética para el 1 de Enero de 2019 $\delta = 0^{\circ} 40'$ Oeste
 La variación anual de la declinación es de 7,9' hacia el Este
 Convergencia de la cuadrícula $\omega = -0^{\circ} 25' 29''$
 Factor de escala = 0,99963318

VENTANA 2:
 Datos para el centro de la hoja (42° 12' 50,085" N, 04° 19' 32,846" W)
 Valor estimado de la declinación magnética para el 1 de Enero de 2019 $\delta = 0^{\circ} 52'$ Oeste
 La variación anual de la declinación es de 7,9' hacia el Este
 Convergencia de la cuadrícula $\omega = -0^{\circ} 53' 27''$
 Factor de escala = 0,99974734

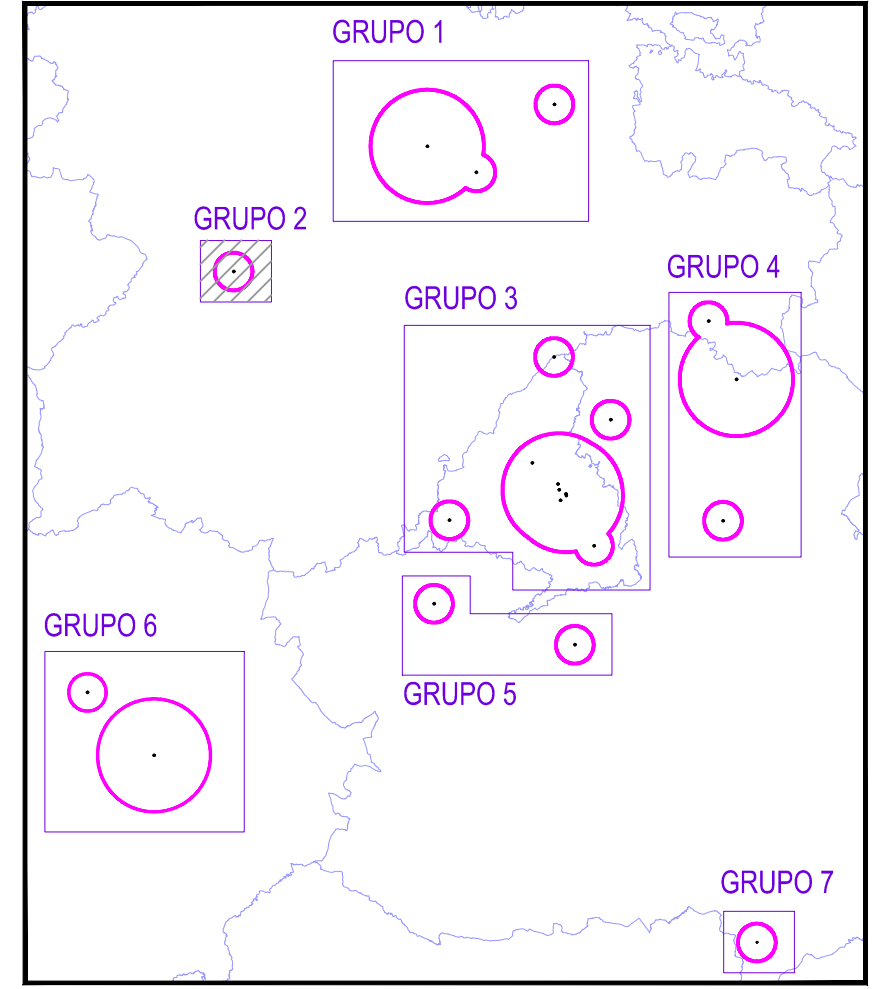


GOBIERNO DE ESPAÑA MINISTERIO DE TRANSPORTES, MOVILIDAD Y AGENDA URBANA		SECRETARÍA GENERAL DE TRANSPORTES Y MOVILIDAD DIRECCIÓN GENERAL DE AVIACIÓN CIVIL				
				ENAIRE DIVISIÓN DE DISEÑO, DESARROLLO E IMPLANTACIÓN ATM		
CALCULADO DIBUJADO COMPROBADO PROYECTADO DIRIGIDO	REAL DECRETO 680/2021 DE ESTABLECIMIENTO DE SERVIDUMBRES AERONÁUTICAS PARA EL CASO EN QUE LAS INTALACIONES SEAN AEROGENERADORES INSTALACIONES RADIOELÉCTRICAS PARA LA NAVEGACIÓN AÉREA PRESENTES EN LAS COMUNIDADES AUTÓNOMAS DE CASTILLA Y LEÓN, CASTILLA-LA MANCHA, EXTREMADURA Y COMUNIDAD DE MADRID					
TÉRMINOS MUNICIPALES AFECTADOS POR LAS SERVIDUMBRES		HOJA Nº 1 de 7	PLANO Nº GRUPO 1	EDICIÓN FECHA 27/07/2021	ESCALA 1:150.000 (A1)	SUSTITUYE A



COMUNIDAD AUTÓNOMA DE CASTILLA Y LEÓN

ZAMORA



PLANO LLAVE
1:4.000.000

LEYENDA

SERVIDUMBRES AERONÁUTICAS

Envolvente de Servidumbres Radioeléctricas (Aerogeneradores) 

Instalación radioeléctrica 

Grupo de instalaciones 

SIGNOS CONVENCIONALES

Límite de Nación 

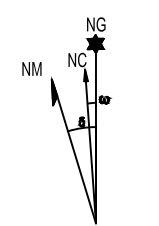
Límite de Comunidad Autónoma 

Límite de Provincias 

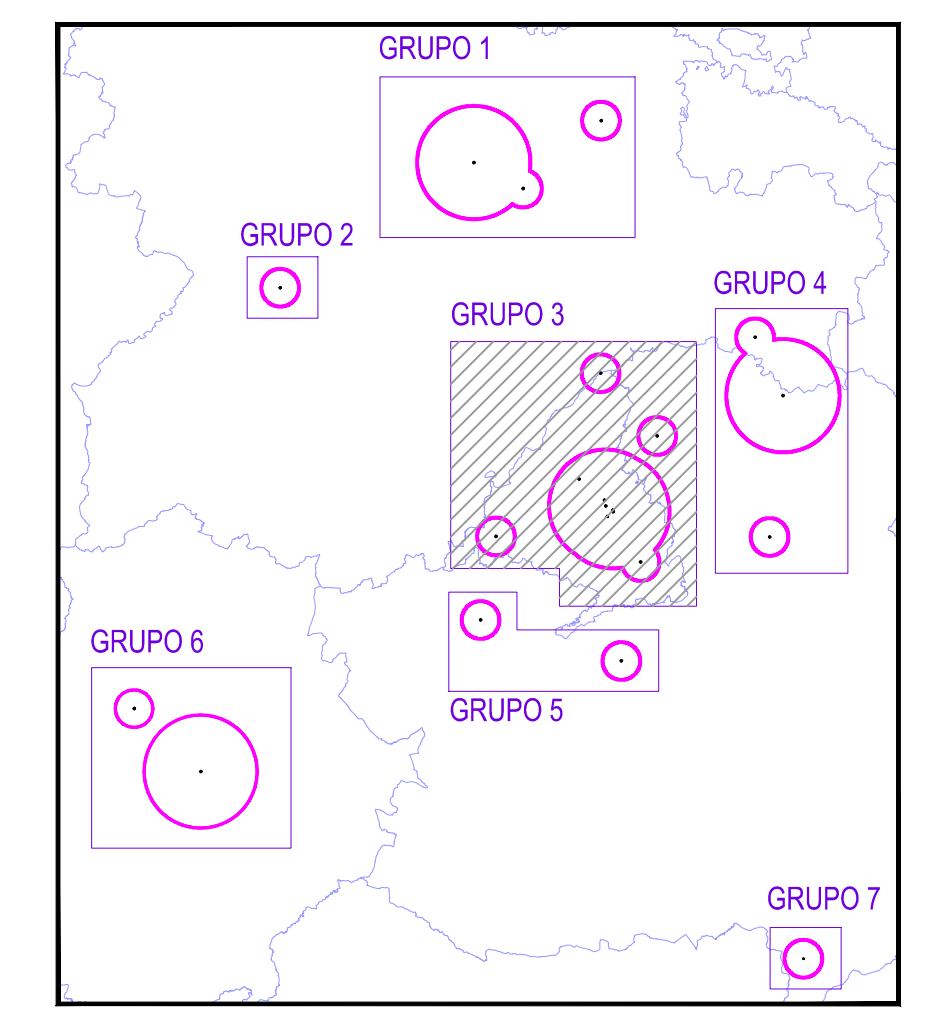
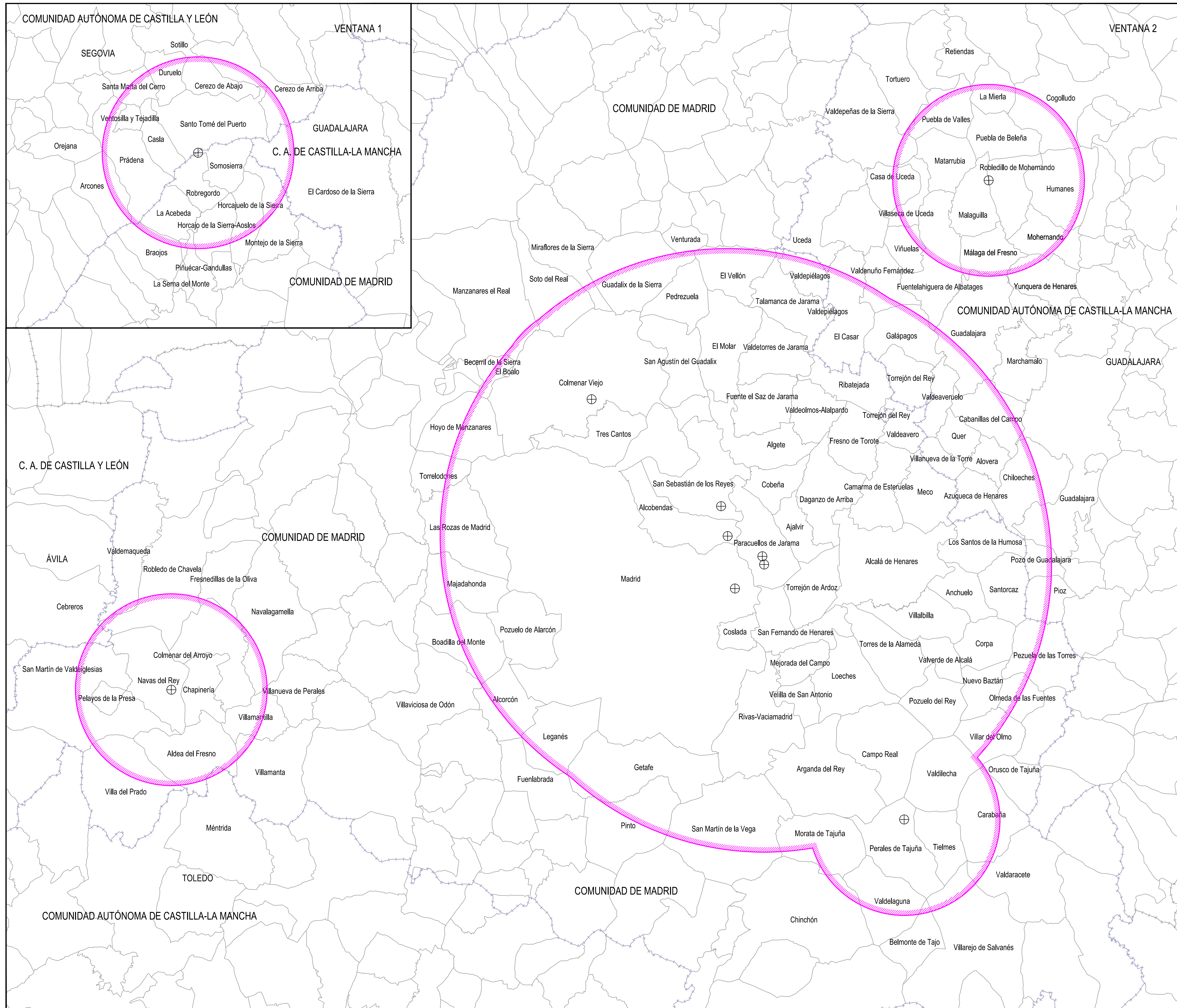
Límite de Municipios 

Datum ETRS89. Proyección UTM Huso 30

Datos para el centro de la hoja (41° 31' 48,650" N, 05° 38' 22,902" W)
 Valor estimado de la declinación magnética para el
 1 de Enero de 2019: $\delta = 1^{\circ} 14'$ Oeste
 La variación anual de la declinación es de 7,8" hacia el Este
 Convergencia de la cuadrícula $\omega = -1^{\circ} 45' 03''$
 Factor de escala = 1,00019676



 GOBIERNO DE ESPAÑA MINISTERIO DE TRANSPORTES, MOVILIDAD Y AGENDA URBANA		SECRETARÍA GENERAL DE TRANSPORTES Y MOVILIDAD DIRECCIÓN GENERAL DE AVIACIÓN CIVIL	
CALCULADO		ENAIRe DIVISIÓN DE DISEÑO, DESARROLLO E IMPLANTACIÓN ATM	
DIBUJADO		REAL DECRETO 680/2021 DE ESTABLECIMIENTO DE SERVIDUMBRES AERONÁUTICAS PARA EL CASO EN QUE LAS INTALACIONES SEAN AEROGENERADORES	
COMPROBADO		INSTALACIONES RADIOELÉCTRICAS PARA LA NAVEGACIÓN AÉREA PRESENTES EN LAS COMUNIDADES AUTÓNOMAS DE CASTILLA Y LEÓN, CASTILLA-LA MANCHA, EXTREMADURA Y COMUNIDAD DE MADRID	
PROYECTADO		TÉRMINOS MUNICIPALES AFECTADOS POR LAS SERVIDUMBRES	
DIRIGIDO		HOJA Nº 2 de 7	
PLANO Nº 1	EDICIÓN	FECHA	ESCALA
GRUPO 2	27/07/2021	1:50.000 (A1)	SUSTITUYE A



PLANO LLAVE
1:4.000.000

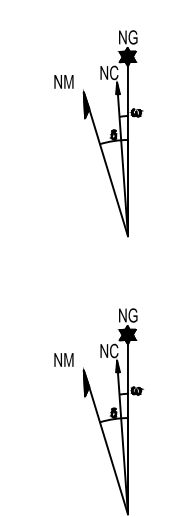
LEYENDA

- SERVIDUMBRES AERONÁUTICAS**
- Envolvente de Servidumbres Radioeléctricas (Aerogeneradores)
- Instalación radioeléctrica
- Grupo de instalaciones
- SIGNOS CONVENCIONALES**
- Límite de Nación
- Límite de Comunidad Autónoma
- Límite de Provincias
- Límite de Municipios

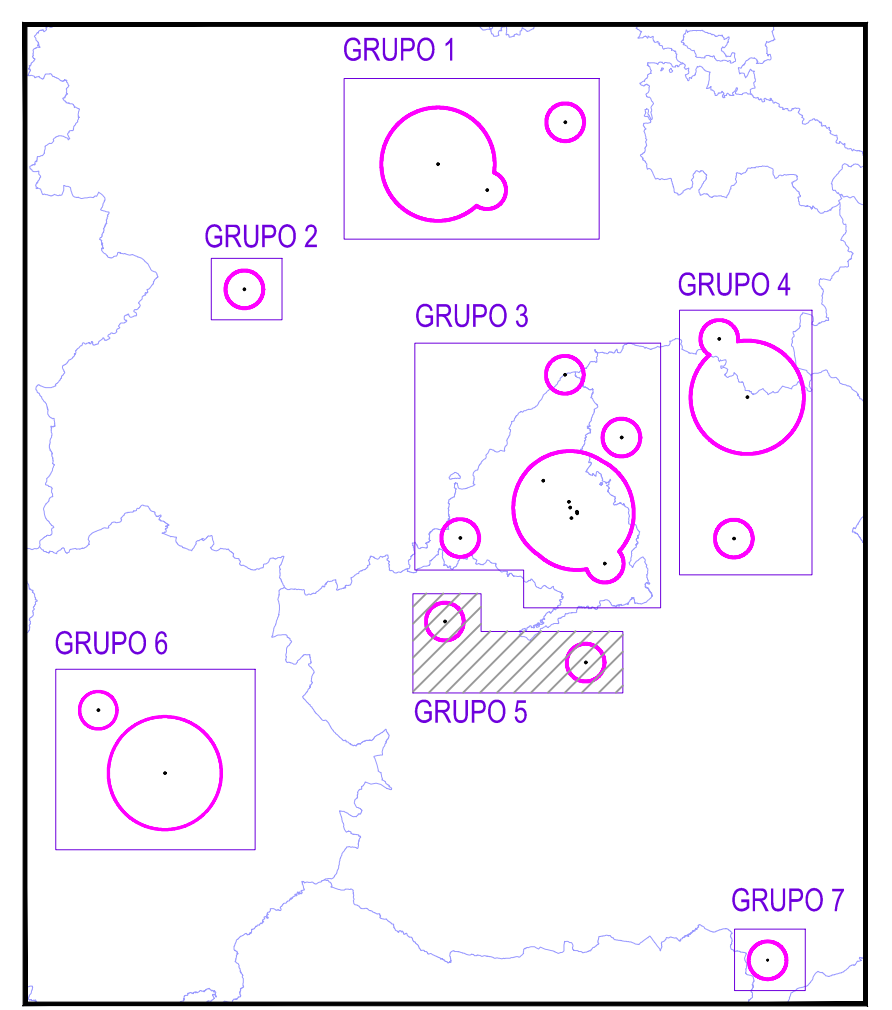
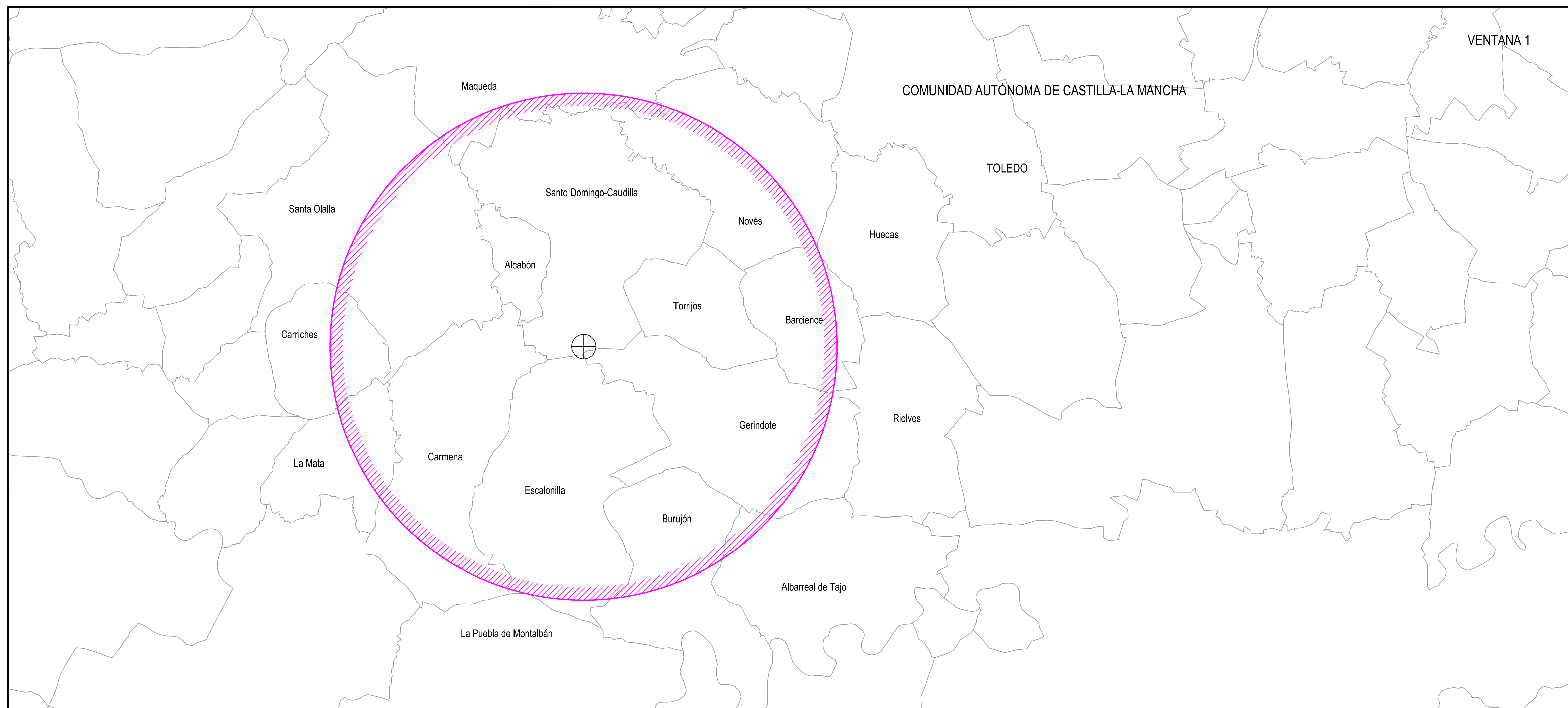
Datum ETRS89; Proyección UTM Huso 30

VENTANA 1:
 Datos para el centro de la hoja (41° 08' 22,697" N, 03° 35' 29,438" W)
 Valor estimado de la declinación magnética para el 1 de Enero de 2019 $\delta = 0' 35'$ Oeste
 La variación anual de la declinación es de 7,6' hacia el Este
 Convergencia de la cuadrícula $\omega = -0' 23' 21''$
 Factor de escala = 0,99963033

VENTANA 2:
 Datos para el centro de la hoja (40° 32' 42,537" N, 03° 43' 45,603" W)
 Valor estimado de la declinación magnética para el 1 de Enero de 2019 $\delta = 0' 36'$ Oeste
 La variación anual de la declinación es de 7,5' hacia el Este
 Convergencia de la cuadrícula $\omega = -0' 28' 27''$
 Factor de escala = 0,99964695



SECRETARÍA GENERAL DE TRANSPORTES Y MOVILIDAD DIRECCIÓN GENERAL DE AVIACIÓN CIVIL	
CALCULADO DIBUJADO COMPROBADO PROYECTADO DIRIGIDO	ENAIRe DIVISIÓN DE DISEÑO, DESARROLLO E IMPLANTACIÓN ATM REAL DECRETO 680/2021 DE ESTABLECIMIENTO DE SERVIDUMBRES AERONÁUTICAS PARA EL CASO EN QUE LAS INTALACIONES SEAN AEROGENERADORES INSTALACIONES RADIOELÉCTRICAS PARA LA NAVEGACIÓN AÉREA PRESENTES EN LAS COMUNIDADES AUTÓNOMAS DE CASTILLA Y LEÓN, CASTILLA-LA MANCHA, EXTREMADURA Y COMUNIDAD DE MADRID
TÉRMINOS MUNICIPALES AFECTADOS POR LAS SERVIDUMBRES	
HOJA Nº 3 de 7 PLANO Nº 1 GRUPO 3	EDICIÓN FECHA 27/07/2021 ESCALA 1:200.000 (A1) SUSTITUYE A

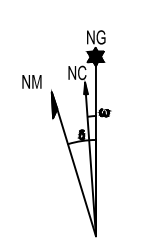


LEYENDA

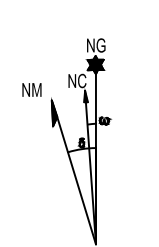
- SERVIDUMBRES AERONÁUTICAS
 - Envolvente de Servidumbres Radioeléctricas (Aerogeneradores)
 - Instalación radioeléctrica
 - Grupo de instalaciones
- SIGNOS CONVENCIONALES
 - Límite de Nación
 - Límite de Comunidad Autónoma
 - Límite de Provincias
 - Límite de Municipios

Datum ETRS89: Proyección UTM Huso 30

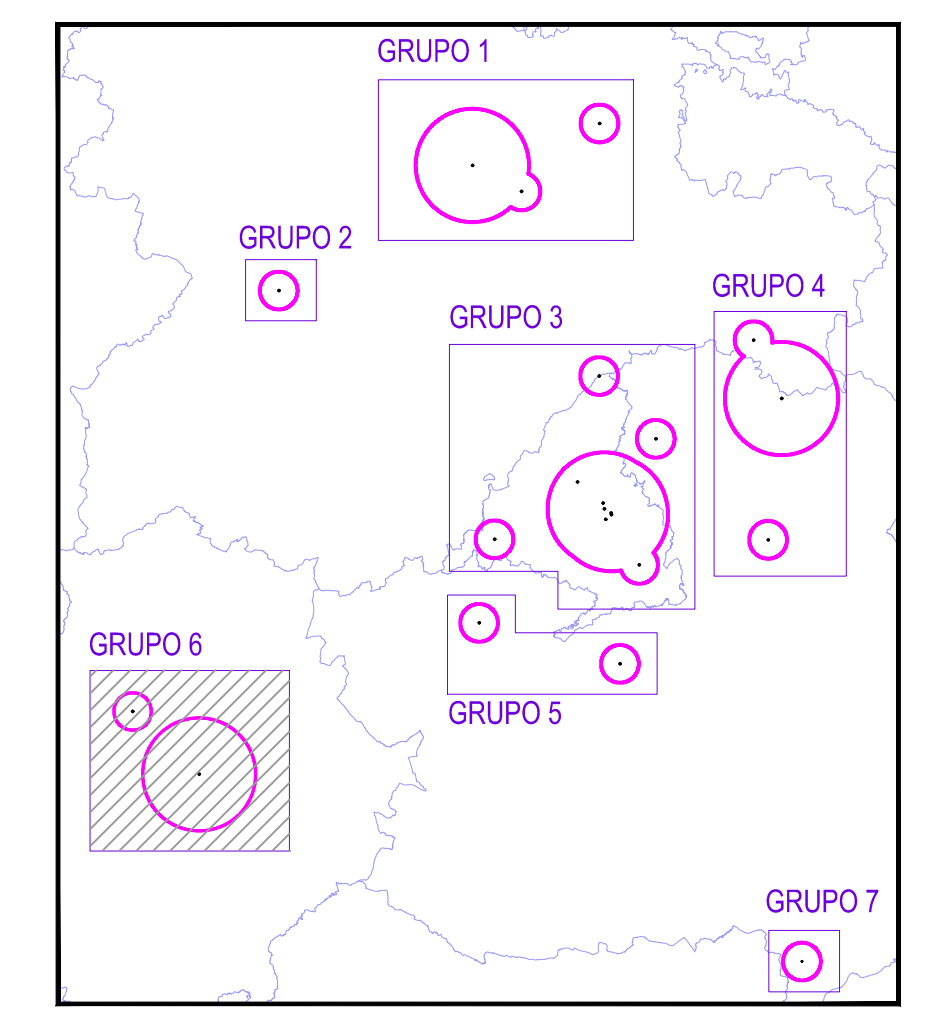
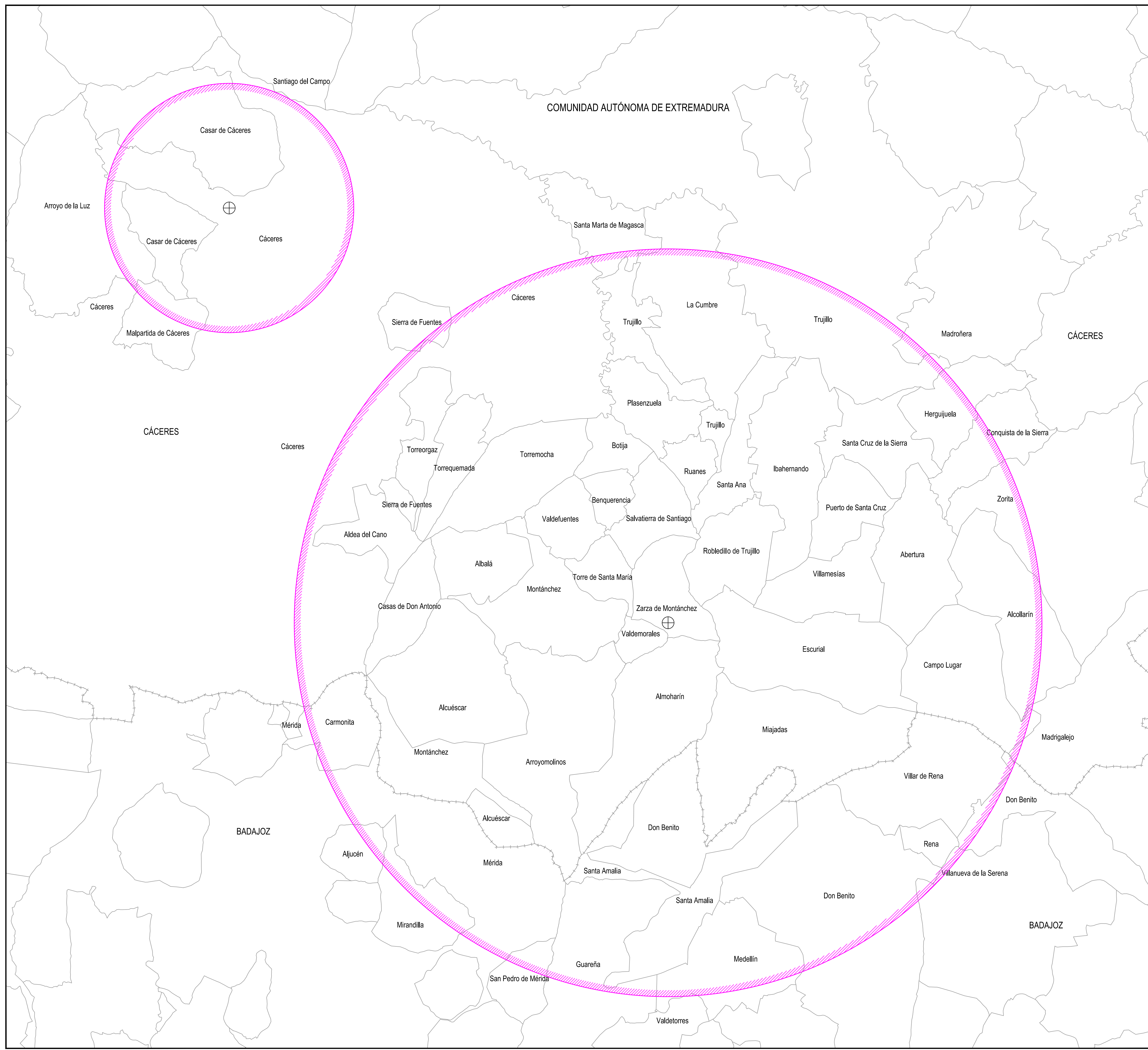
VENTANA 1:
 Datos para el centro de la hoja (39° 57' 55,807" N, 04° 14' 33,811" W)
 Valor estimado de la declinación magnética para el 1 de Enero de 2019 $\delta = 0' 44''$ Oeste
 La variación anual de la declinación es de 7,5" hacia el Este
 Convergencia de la cuadrícula $\omega = -0' 47' 54''$
 Factor de escala = 0,99973866



VENTANA 2:
 Datos para el centro de la hoja (39° 46' 26,840" N, 03° 32' 08,048" W)
 Valor estimado de la declinación magnética para el 1 de Enero de 2019 $\delta = 0' 32''$ Oeste
 La variación anual de la declinación es de 7,4" hacia el Este
 Convergencia de la cuadrícula $\omega = -0' 20' 34''$
 Factor de escala = 0,99962590



		SECRETARÍA GENERAL DE TRANSPORTES Y MOVILIDAD DIRECCIÓN GENERAL DE AVIACIÓN CIVIL	
CALCULADO		REAL DECRETO 680/2021 DE ESTABLECIMIENTO DE SERVIDUMBRES AERONÁUTICAS PARA EL CASO EN QUE LAS INTALACIONES SEAN AEROGENERADORES	
DIBUJADO		INSTALACIONES RADIOELÉCTRICAS PARA LA NAVEGACIÓN AÉREA PRESENTES EN LAS COMUNIDADES AUTÓNOMAS DE CASTILLA Y LEÓN, CASTILLA-LA MANCHA, EXTREMADURA Y COMUNIDAD DE MADRID	
COMPROBADO		TÉRMINOS MUNICIPALES AFECTADOS POR LAS SERVIDUMBRES	
PROYECTADO		DIRIGIDO	
HOJA Nº 5 de 7	PLANO Nº 1 GRUPO 5	EDICIÓN 27/07/2021	ESCALA 1:100.000 (A1)



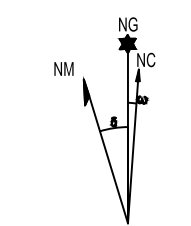
PLANO LLAVE
1:4.000.000

LEYENDA

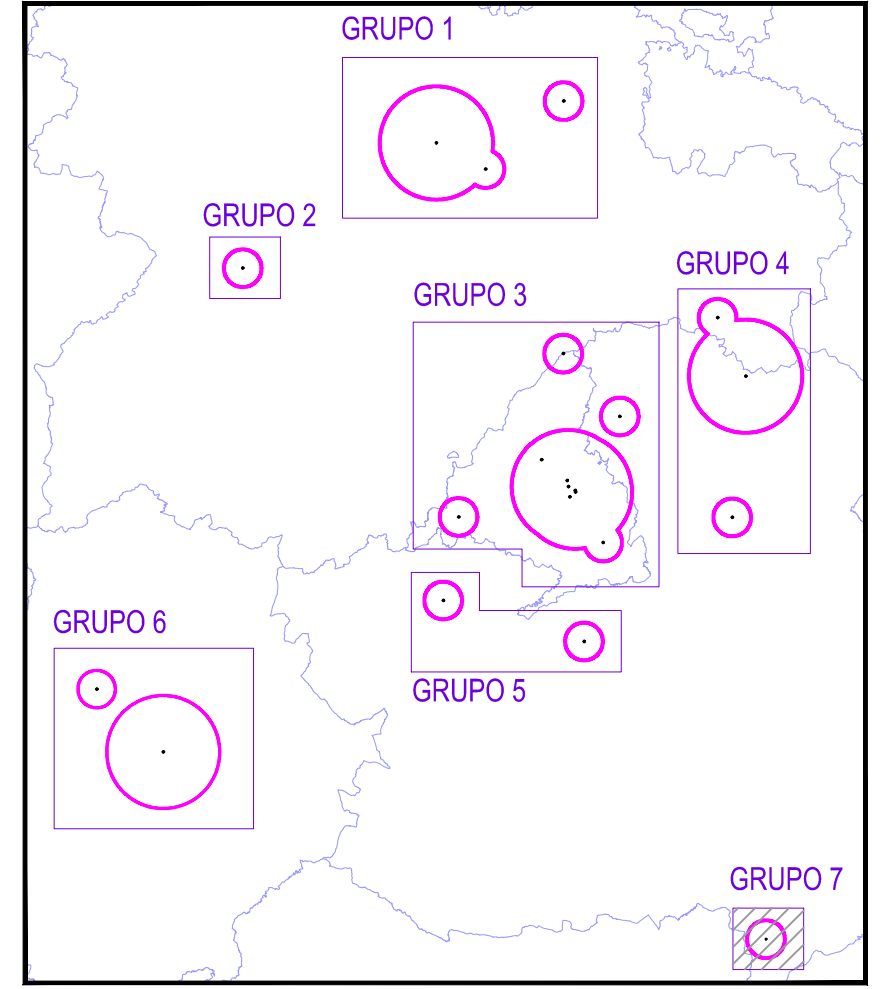
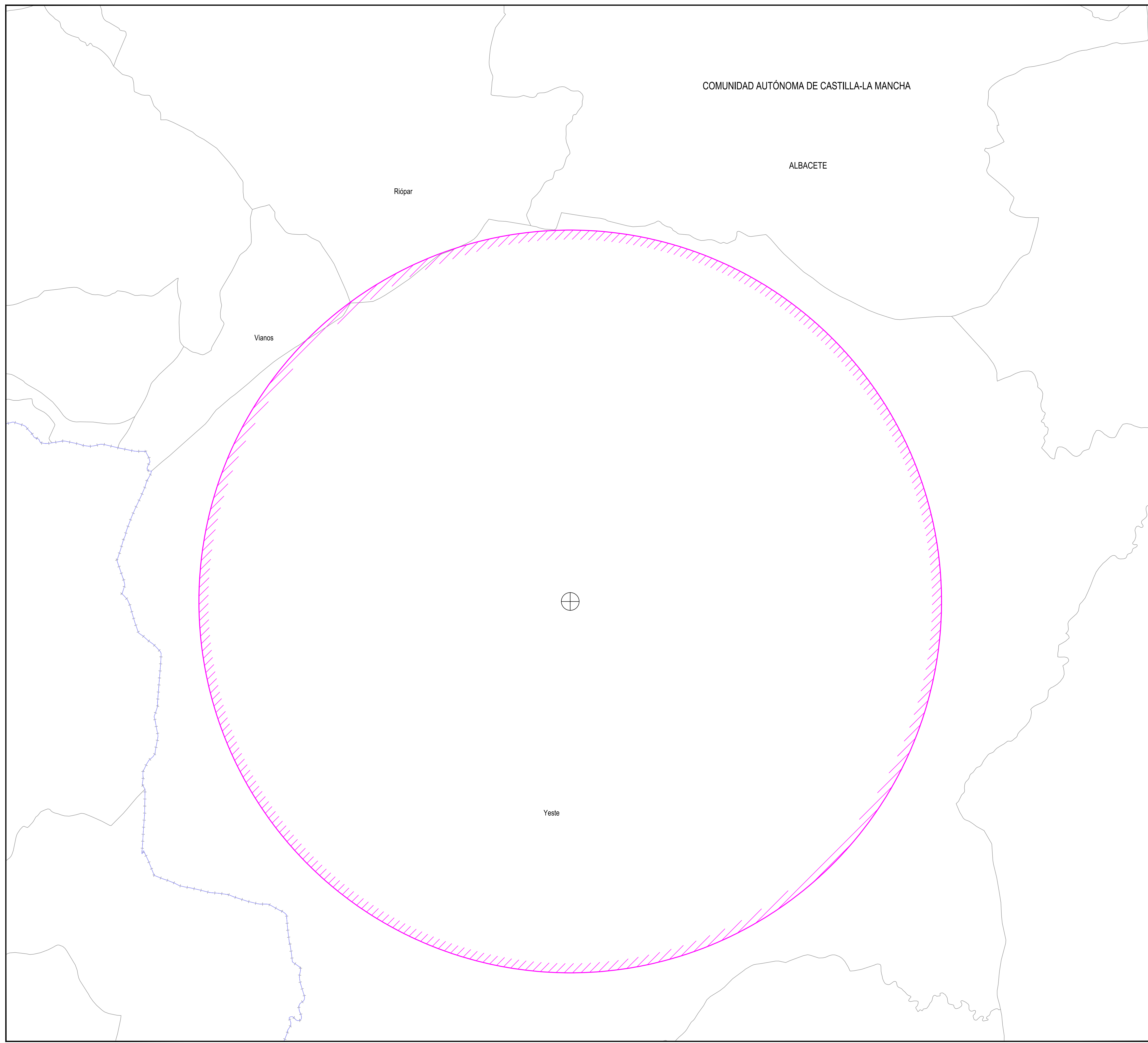
- SERVIDUMBRES AERONÁUTICAS**
- Envolvente de Servidumbres Radioeléctricas (Aerogeneradores)
 - Instalación radioeléctrica
 - Grupo de instalaciones
- SIGNOS CONVENCIONALES**
- Límite de Nación
 - Límite de Comunidad Autónoma
 - Límite de Provincias
 - Límite de Municipios

Datum ETRS89. Proyección UTM Huso 29

Datos para el centro de la hoja (39° 17' 11,727" N, 06° 06' 57,096" W)
 Valor estimado de la declinación magnética para el
 1 de Enero de 2019: $\delta = 1^{\circ} 17'$ Oeste
 La variación anual de la declinación es de 7,5" hacia el Este
 Convergencia de la cuadrícula $\omega = 1^{\circ} 49' 38''$
 Factor de escala = 1,00036173



		SECRETARÍA GENERAL DE TRANSPORTES Y MOVILIDAD DIRECCIÓN GENERAL DE AVIACIÓN CIVIL		
				ENAIRe DIVISIÓN DE DISEÑO, DESARROLLO E IMPLANTACIÓN ATM
CALCULADO DIBUJADO COMPROBADO PROYECTADO DIRIGIDO	REAL DECRETO 680/2021 DE ESTABLECIMIENTO DE SERVIDUMBRES AERONÁUTICAS PARA EL CASO EN QUE LAS INTALACIONES SEAN AEROGENERADORES INSTALACIONES RADIOELÉCTRICAS PARA LA NAVEGACIÓN AÉREA PRESENTES EN LAS COMUNIDADES AUTÓNOMAS DE CASTILLA Y LEÓN, CASTILLA-LA MANCHA, EXTREMADURA Y COMUNIDAD DE MADRID			
TÉRMINOS MUNICIPALES AFECTADOS POR LAS SERVIDUMBRES				
HOJA Nº 6 de 7	PLANO Nº GRUPO 6	EDICIÓN FECHA 27/07/2021	ESCALA 1:150.000 (A1)	SUSTITUYE A



PLANO LLAVE
1:4.000.000

LEYENDA

SERVIDUMBRES AERONÁUTICAS

Envolvente de Servidumbres Radioeléctricas (Aerogeneradores) 

Instalación radioeléctrica 

Grupo de instalaciones 

SIGNOS CONVENCIONALES

Límite de Nación 

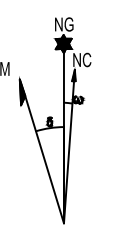
Límite de Comunidad Autónoma 

Límite de Provincias 

Límite de Municipios 

Datum ETRS89. Proyección UTM Huso 30

Datos para el centro de la hoja (38° 22' 47,054" N, 02° 21' 01,477" W)
 Valor estimado de la declinación magnética para el
 1 de Enero de 2019 $\delta = 0' 10''$ Oeste
 La variación anual de la declinación es de 7,1" hacia el Este
 Convergencia de la cuadrícula $\omega = 0' 24' 12''$
 Factor de escala = 0,99963964



 GOBIERNO DE ESPAÑA MINISTERIO DE TRANSPORTES, MOVILIDAD Y AGENDA URBANA		SECRETARÍA GENERAL DE TRANSPORTES Y MOVILIDAD DIRECCIÓN GENERAL DE AVIACIÓN CIVIL		
CALCULADO		ENAIRe DIVISIÓN DE DISEÑO, DESARROLLO E IMPLANTACIÓN ATM		
DIBUJADO		REAL DECRETO 680/2021 DE ESTABLECIMIENTO DE SERVIDUMBRES AERONÁUTICAS PARA EL CASO EN QUE LAS INTALACIONES SEAN AEROGENERADORES		
COMPROBADO		INSTALACIONES RADIOELÉCTRICAS PARA LA NAVEGACIÓN AÉREA PRESENTES EN LAS COMUNIDADES AUTÓNOMAS DE CASTILLA Y LEÓN, CASTILLA-LA MANCHA, EXTREMADURA Y COMUNIDAD DE MADRID		
PROYECTADO		TÉRMINOS MUNICIPALES AFECTADOS POR LAS SERVIDUMBRES		
DIRIGIDO		TÍTULO		
HOJA Nº 7 de 7	PLANO Nº GRUPO 7	EDICIÓN 1	FECHA 27/07/2021	ESCALA 1:50.000 (A1)
		SUSTITUYE A		