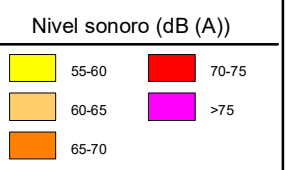
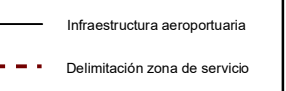


AEROPUERTO DE CÉSAR MANRIQUE - LANZAROTE

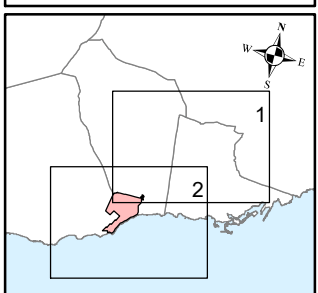
L_e



Otros elementos



Elementos cartográficos



MAPAS ESTRATÉGICOS DE RUIDO - FASE IV
GRANDES AEROPUERTOS (>50.000 operaciones/año)

ESCALAS (ORIGINALES EN A-3)
1:60.000
Base cartográfica: ©INSTITUTO GEOGRÁFICO NACIONAL DE ESPAÑA

TÍTULO COMPLEMENTARIO
AEROPUERTO DE CÉSAR MANRIQUE - LANZAROTE

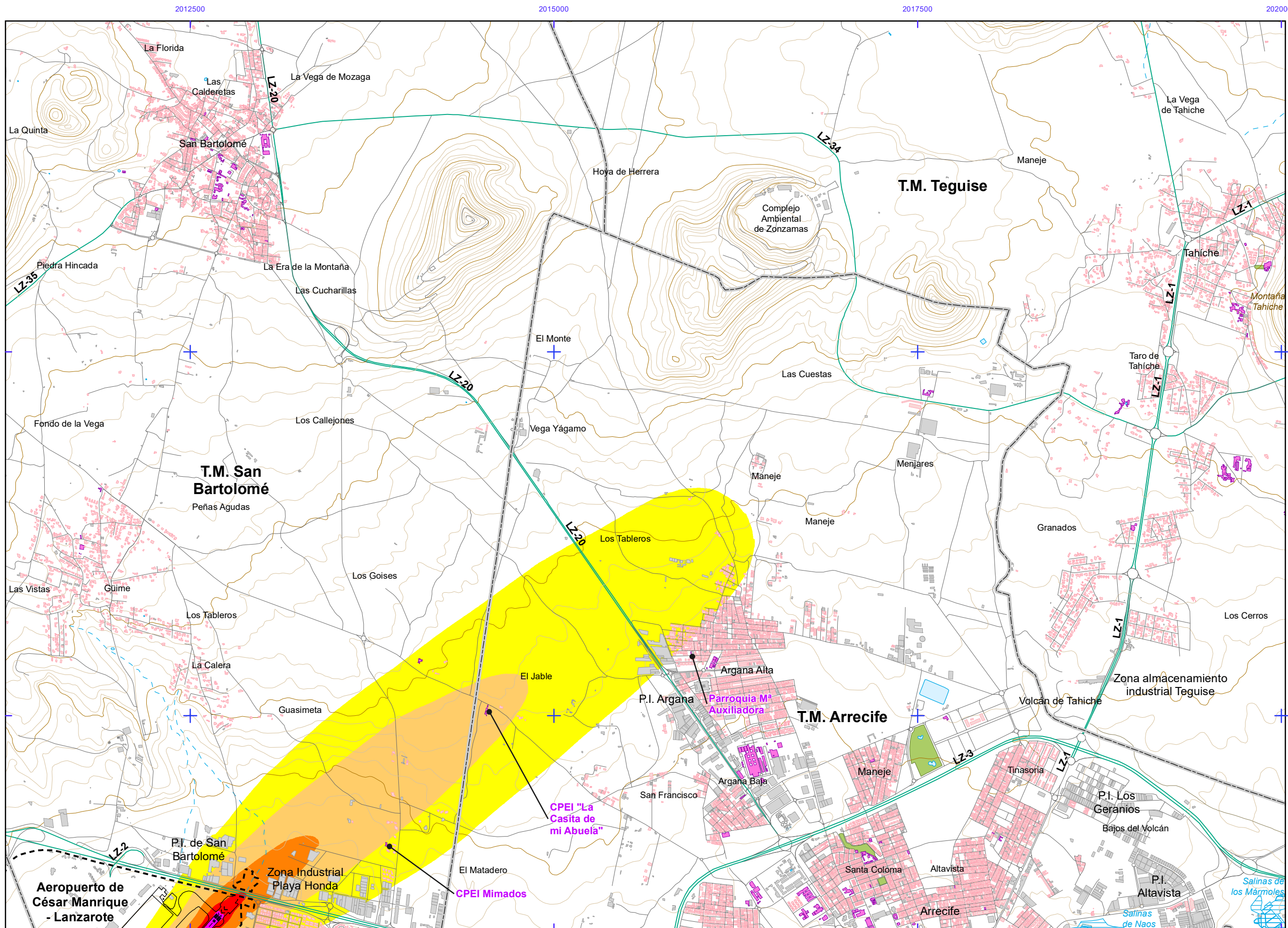
Nº HOJA
Hoja 0 de 2

Nº PLANO
ANEXO I
4

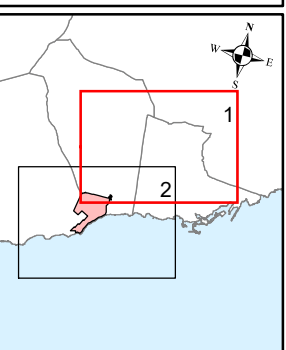
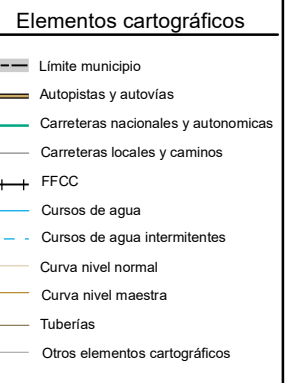
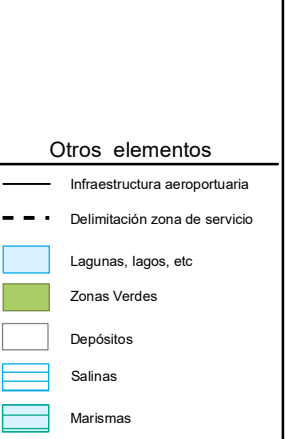
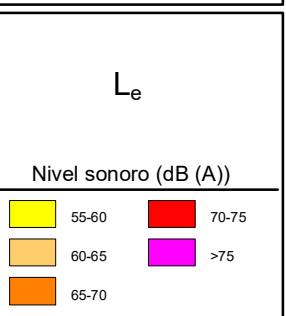
FECHA
JUNIO 2022

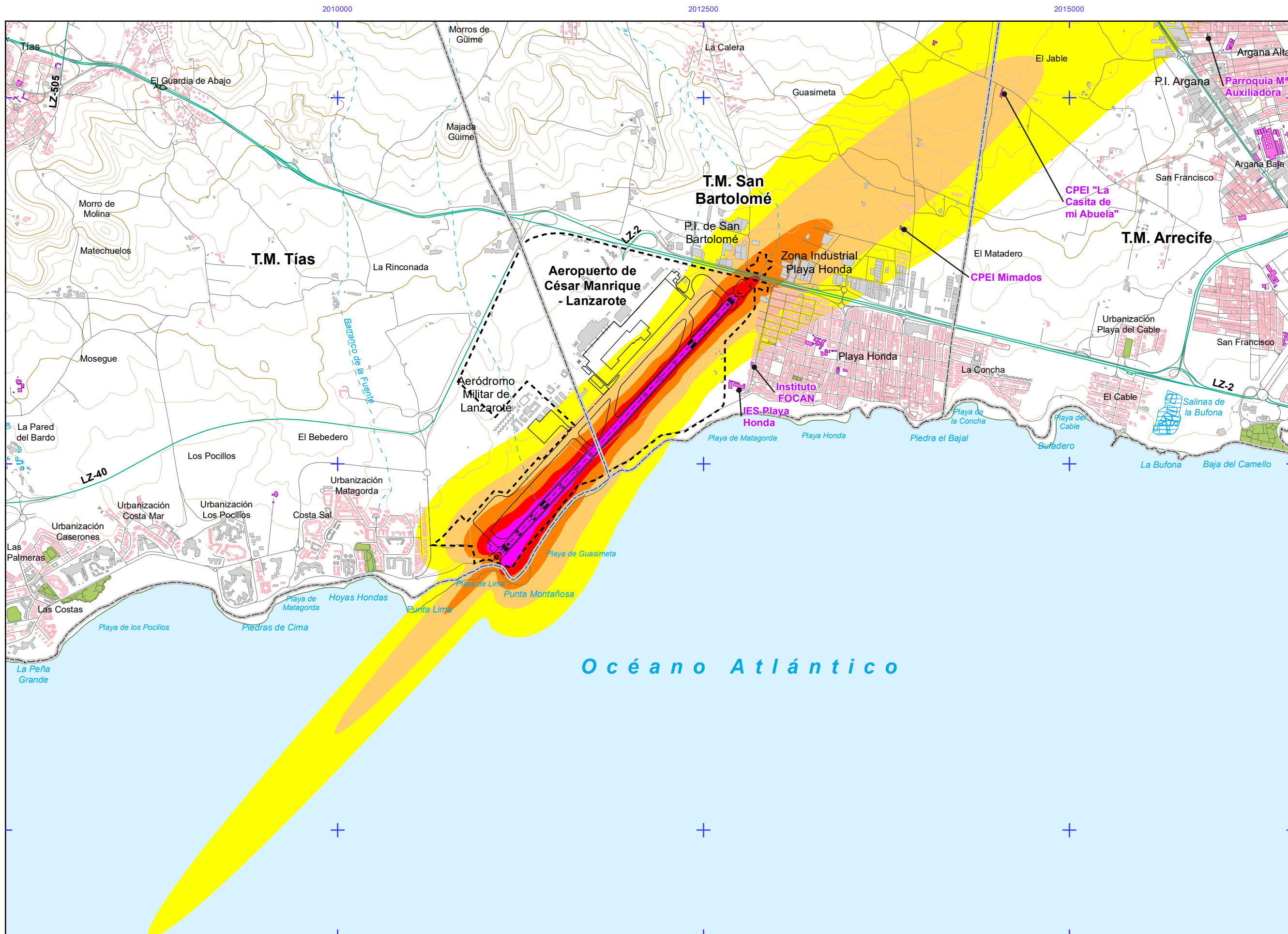
DESIGNACIÓN

MAPA GUÍA
NIVELES SONOROS L_e



AEROPUERTO DE CÉSAR MANRIQUE - LANZAROTE





AEROPUERTO DE CÉSAR MANRIQUE - LANZAROTE

Le

Nivel sonoro (dB (A))

55-60	70-75
60-65	>75
65-70	

Tipos de edificio

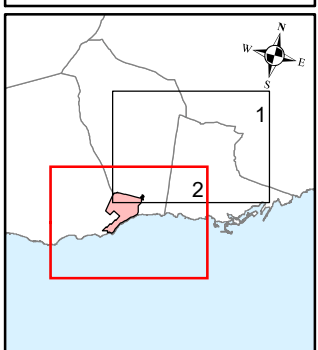
[Pink box]	Uso residencial
[Purple box]	Uso sanitario o docente
[Grey box]	Uso industrial o comercial

Otros elementos

- [Black line] Infraestructura aeroportuaria
- [Dashed black line] Delimitación zona de servicio
- [Blue box] Lagunas, lagos, etc
- [Green box] Zonas Verdes
- [White box] Depósitos
- [Blue lines] Salinas
- [Green lines] Marismas

Elementos cartográficos

- [Dashed grey line] Límite municipio
- [Thick black line] Autopistas y autovías
- [Green line] Carreteras nacionales y autonómicas
- [Thin black line] Carreteras locales y caminos
- [Black line with cross-ticks] FFCC
- [Blue line] Cursos de agua
- [Dashed blue line] Cursos de agua intermitentes
- [Orange line] Curva nivel normal
- [Yellow line] Curva nivel maestra
- [Brown line] Tuberías
- [Thin grey line] Otros elementos cartográficos



MAPAS ESTRATÉGICOS DE RUIDO - FASE IV
GRANDES AEROPUERTOS (>50.000 operaciones/año)

ESCALAS (ORIGINALES EN A-3)
1:25.000

Lambert Azimuthal Equal Area (ETRS89-LAEA)

0 250 500 m

Base cartográfica: ©INSTITUTO GEOGRÁFICO NACIONAL DE ESPAÑA

TÍTULO COMPLEMENTARIO
AEROPUERTO DE CÉSAR MANRIQUE - LANZAROTE

Nº HOJA
Hoja 2 de 2

Nº PLANO
ANEXO I 4

FECHA
JUNIO 2022

DESIGNACIÓN
MAPA DE NIVELES SONOROS Le