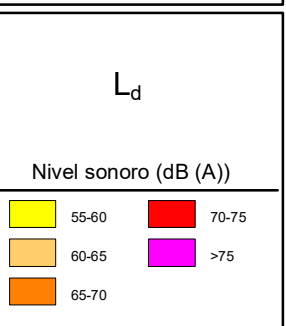
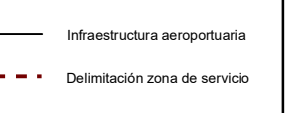




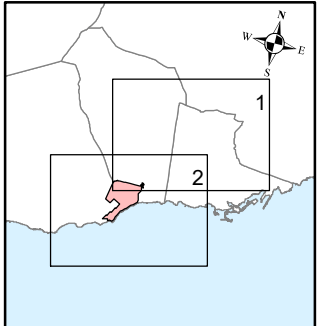

AEROPUERTO DE CÉSAR MANRIQUE - LANZAROTE



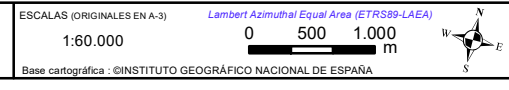
Otros elementos



Elementos cartográficos



MAPAS ESTRATÉGICOS DE RUIDO - FASE IV
GRANDES AEROPUERTOS (>50.000 operaciones/año)



TÍTULO COMPLEMENTARIO
AEROPUERTO DE CÉSAR MANRIQUE - LANZAROTE

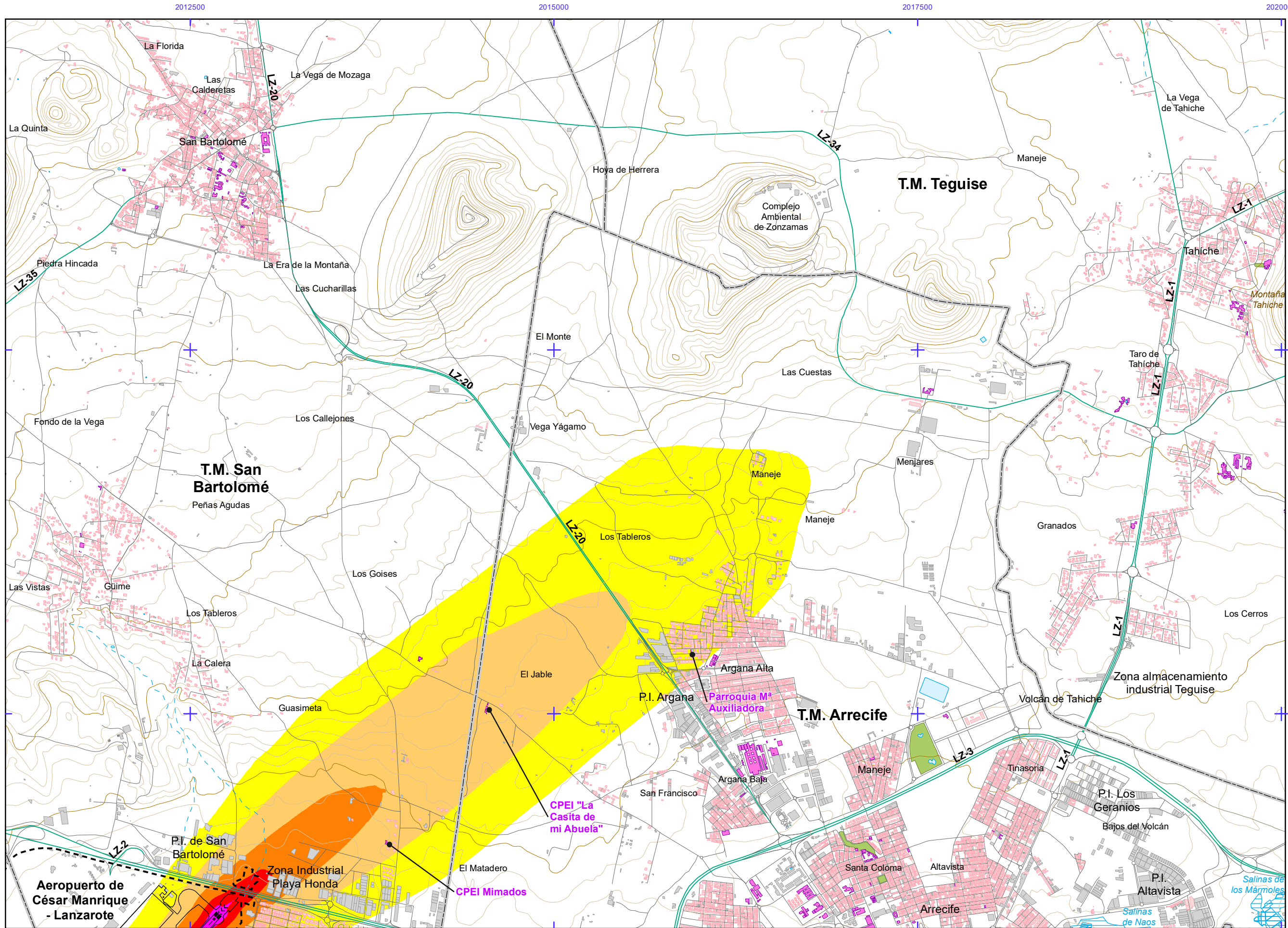
Nº HOJA
Hoja 0 de 2

Nº PLANO
ANEXO I
3

FECHA
JUNIO 2022

DESIGNACIÓN

MAPA GUÍA
NIVELES SONOROS L_d



AEROPUERTO DE CÉSAR MANRIQUE - LANZAROTE

L_d

Nivel sonoro (dB (A))

55-60	70-75
60-65	>75
65-70	

Tipos de edificio

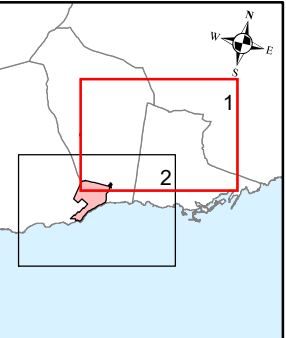
Usos residenciales
Usos sanitarios o docentes
Usos industriales o comerciales

Otros elementos

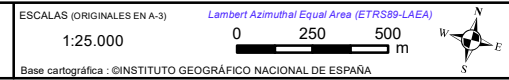
- Infraestructura aeroportuaria
- Delimitación zona de servicio
- Lagunas, lagos, etc.
- Zonas Verdes
- Depósitos
- Salinas
- Marismas

Elementos cartográficos

- Límite municipio
- Autopistas y autovías
- Carreteras nacionales y autonómicas
- Carreteras locales y caminos
- FFCC
- Cursos de agua
- Cursos de agua intermitentes
- Curva nivel normal
- Curva nivel maestra
- Tuberías
- Otros elementos cartográficos



MAPAS ESTRATÉGICOS DE RUIDO - FASE IV
GRANDES AEROPUERTOS (>50.000 operaciones/año)



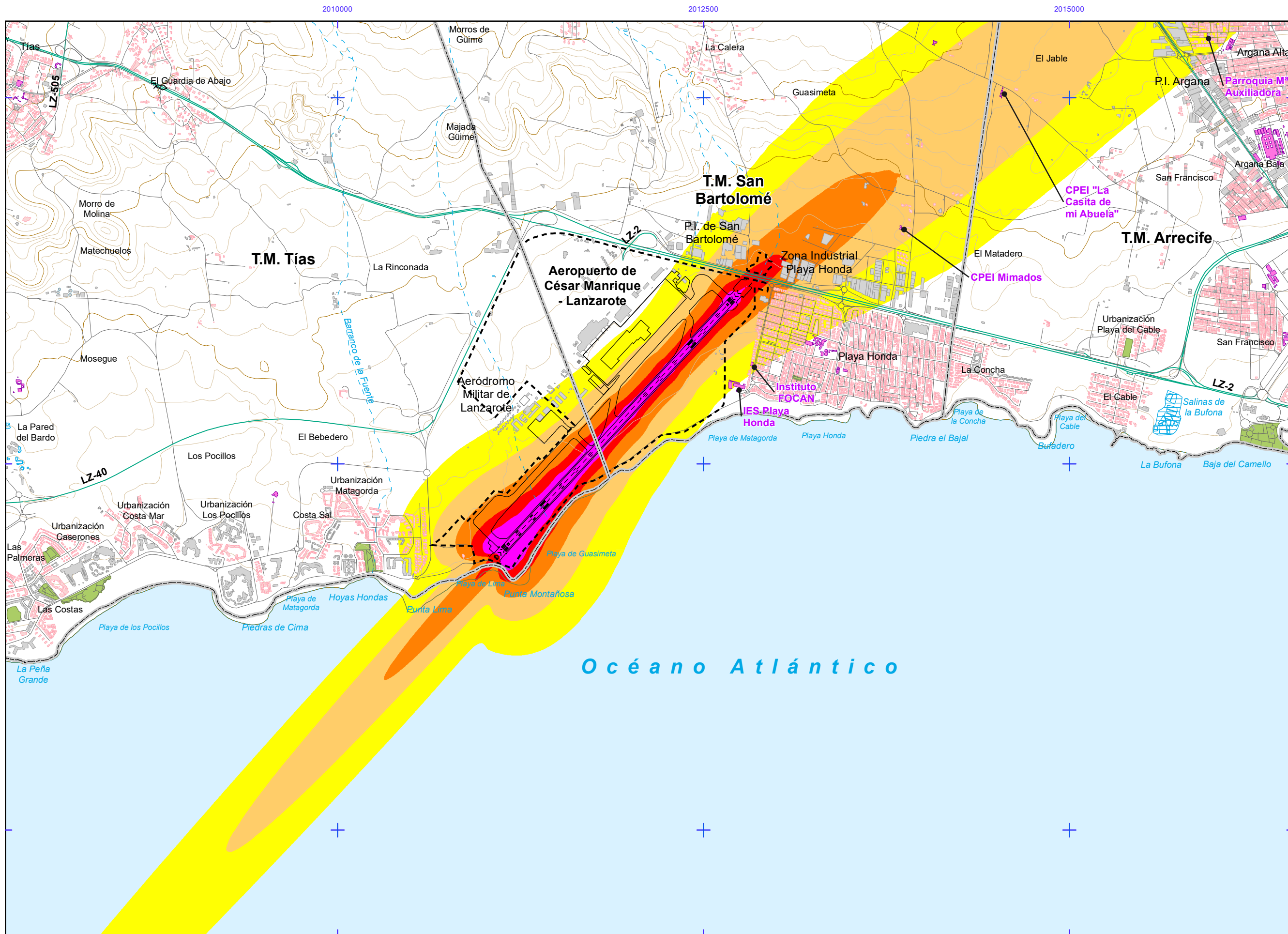
TÍTULO COMPLEMENTARIO
AEROPUERTO DE CÉSAR MANRIQUE - LANZAROTE

Nº HOJA
Hoja 1 de 2

Nº PLANO
ANEXO I 3

FECHA
JUNIO 2022

DESIGNACIÓN
MAPA DE NIVELES SONOROS L_d



AEROPUERTO DE CÉSAR MANRIQUE - LANZAROTE

L_d

Nivel sonoro (dB (A))

55-60	70-75
60-65	>75
65-70	

Tipos de edificio

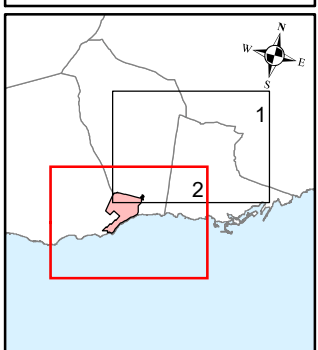
Usos residenciales
Usos sanitarios o docentes
Usos industriales o comerciales

Otros elementos

- Infraestructura aeroportuaria
- Delimitación zona de servicio
- Lagunas, lagos, etc
- Zonas Verdes
- Depósitos
- Salinas
- Marismas

Elementos cartográficos

- Límite municipio
- Autopistas y autovías
- Carreteras nacionales y autonómicas
- Carreteras locales y caminos
- FFCC
- Cursos de agua
- Cursos de agua intermitentes
- Curva nivel normal
- Curva nivel maestra
- Tuberías
- Otros elementos cartográficos



MAPAS ESTRATÉGICOS DE RUIDO - FASE IV
GRANDES AEROPUERTOS (>50.000 operaciones/año)

ESCALAS (ORIGINALES EN A-3)
1:25.000

Lambert Azimuthal Equal Area (ETRS89-LAEA)

0 250 500 m

Base cartográfica: © INSTITUTO GEOGRÁFICO NACIONAL DE ESPAÑA

TÍTULO COMPLEMENTARIO
AEROPUERTO DE CÉSAR MANRIQUE - LANZAROTE

Nº HOJA
Hoja 2 de 2

Nº PLANO
ANEXO I 3

FECHA
JUNIO 2022

DESIGNACIÓN
MAPA DE NIVELES SONOROS L_d