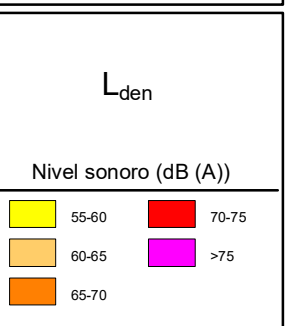
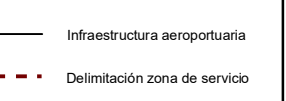


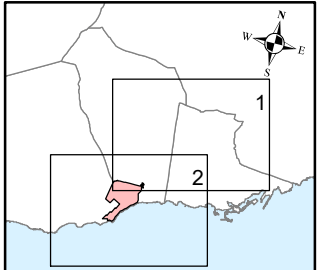
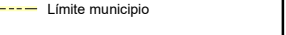
AEROPUERTO DE CÉSAR MANRIQUE - LANZAROTE



Otros elementos



Elementos cartográficos



MAPAS ESTRATÉGICOS DE RUIDO - FASE IV
GRANDES AEROPUERTOS (>50.000 operaciones/año)

ESCALAS (ORIGINALES EN A-3) 1:60.000
Lambert Azimuthal Equal Area (ETRS89-LAEA)
0 500 1.000 m

TÍTULO COMPLEMENTARIO
AEROPUERTO DE CÉSAR MANRIQUE - LANZAROTE

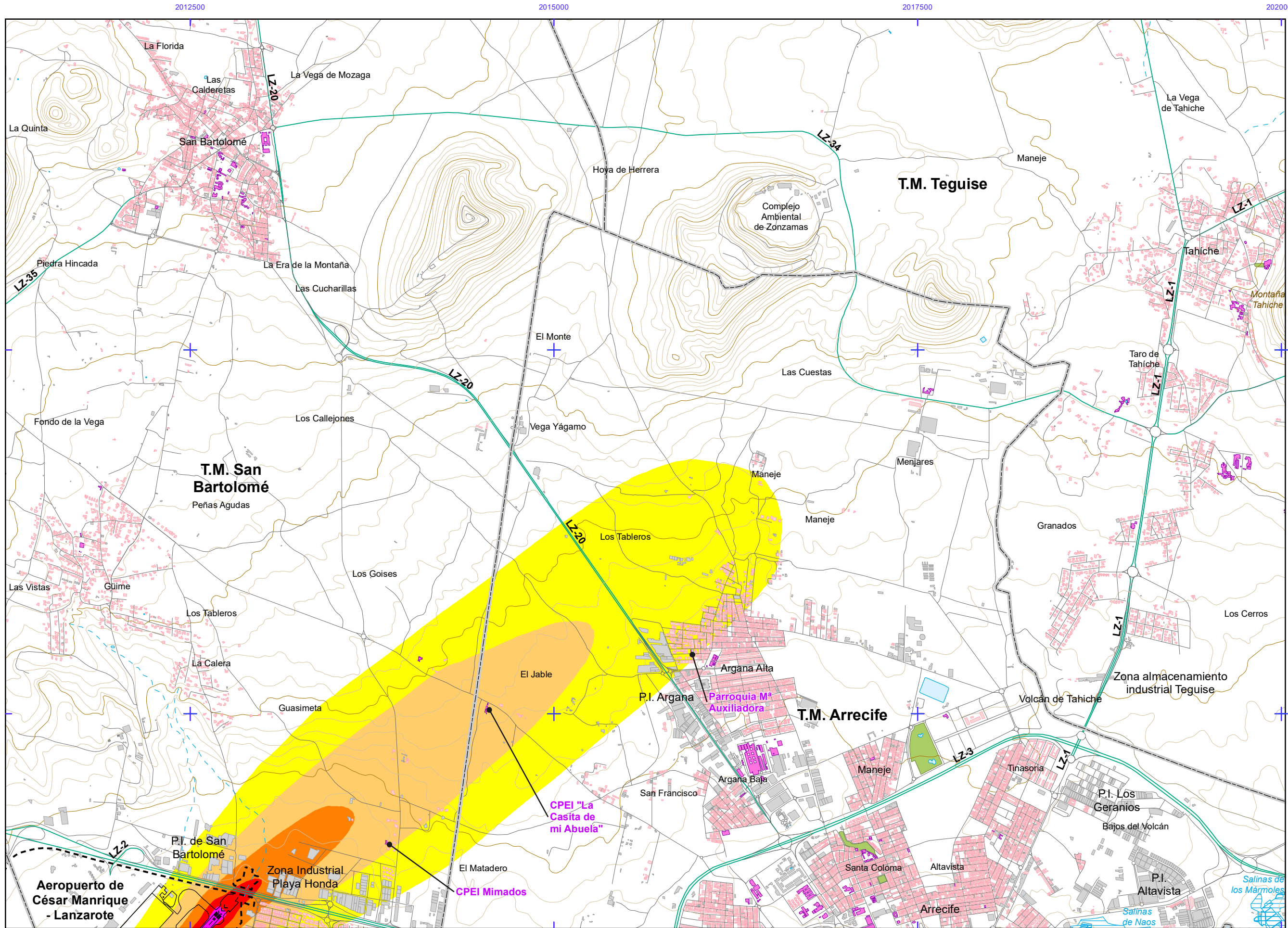
Nº HOJA
Hoja 0 de 2

Nº PLANO
ANEXO I
1

FECHA
JUNIO 2022

DESIGNACIÓN

MAPA GUÍA
NIVELES SONOROS L_{den}



AEROPUERTO DE CÉSAR MANRIQUE - LANZAROTE

L_{den}

Nivel sonoro (dB (A))

55-60	70-75
60-65	>75
65-70	

Tipos de edificio

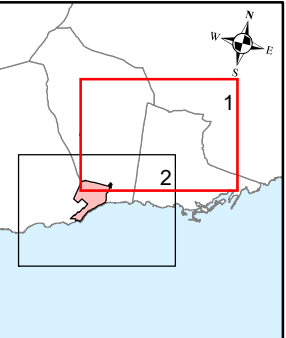
Usos residencial
Usos sanitario o docente
Usos industrial o comercial

Otros elementos

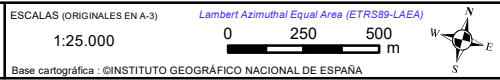
- Infraestructura aeroportuaria
- Delimitación zona de servicio
- Lagunas, lagos, etc
- Zonas Verdes
- Depósitos
- Salinas
- Marismas

Elementos cartográficos

- Límite municipio
- Autopistas y autovías
- Carreteras nacionales y autonómicas
- Carreteras locales y caminos
- FFCC
- Cursos de agua
- Cursos de agua intermitentes
- Curva nivel normal
- Curva nivel maestra
- Tuberías
- Otros elementos cartográficos



MAPAS ESTRATÉGICOS DE RUIDO - FASE IV
GRANDES AEROPUERTOS (>50.000 operaciones/año)



TÍTULO COMPLEMENTARIO
AEROPUERTO DE CÉSAR MANRIQUE - LANZAROTE

Nº HOJA
Hoja 1 de 2

Nº PLANO
ANEXO I
1

FECHA
JUNIO 2022

DESIGNACIÓN
MAPA DE NIVELES SONOROS L_{den}

