PROYECTO BÁSICO DE LA SUBESTACIÓN ELÉCTRICA DE TRACCIÓN DE LAS PORTAS Y DE LA LÍNEA ELÉCTRICA DE ALTA TENSIÓN DESDE LA SUBESTACIÓN ELÉCTRICA DE CONSO DE REE HASTA LA SUBESTACIÓN ELÉCTRICA DE TRACCIÓN DE LAS PORTAS DE ADIF – ALTA VELOCIDAD

Tramo: Pedralba de la Pradería – Ourense

Marzo 2019. Edición 1

ANEJO 20. EXPROPIACIONES



adif ALTA VELOCIDAD

DIRECCIÓN GENERAL

Ardanuy

ANEJO N.º 20. EXPROPIACIONES

ÍNDICE

1. MEMORIA 4
1.1. Objeto del presente anejo 4
1.2. Descripción general de la solución proyectada 4
1.3. Afecciones 5
1.3.1. Antecedentes proyectos anteriores 5
1.3.2. Expropiación en Pleno Dominio 5
1.3.3. Imposición de Servidumbres 7
1.3.4. Ocupaciones Temporales 8
1.4. Características de los planos parcelarios 9
1.5. Criterios de valoración de los bienes y derechos afectados 10
1.5.1. Metodología 10
1.5.2. Precios unitarios 10
2. BIENES Y DERECHOS AFECTADOS 11
2.1. Determinación de los bienes y derechos afectados 11
2.2. Concreción de los bienes y derechos afectados por la ejecución de las obras contenidas en el proyecto 11
3. PRESUPUESTO 12
4. PLANOS 13
4.1. Plano de situación 14
4.2. Ortofotoplanos 16
4.3. Planos de expropiaciones 36

APÉNDICE 1. CUADRO DE BIENES Y DERECHOS AFECTADOS

APÉNDICE 2. CERTIFICACION CATASTRAL DESCRIPTIVA Y GRÁFICA DE LA SEDE ELECTRÓNICA DEL CATASTRO

APÉNDICE 3. FICHAS DE DATOS DE PARCELAS AFECTADAS

ÍNDICE DE TABLAS

Tabla 1. Clasificación de las torres de la LAAT según sobrecarga de hielo 5
Tabla 2. Clasificación de las torres de la acometida con la LAV según sobrecarga de hielo 5
Tabla 3. Diámetro de expropiación definitiva de cada una de las torres de la línea de alta tensión 6
Tabla 4. Diámetro de expropiación definitiva de cada una de las torres de la acometida eléctrica con la LAV. 6
Tabla 5. Expropiación definitiva clasificada por aprovechamiento y municipio 7
Tabla 6. Imposición de Servidumbres clasificada por aprovechamiento y municipio 8
Tabla 7. Ocupación temporal debida a las líneas de alta tensión por municipio 9
Tabla 8. Precios unitarios según clase del suelo 12

1. MEMORIA

1.1. Objeto del presente anejo

La finalidad del presente anejo es doble, en primer lugar ha de servir para poder ajustarse a los requisitos necesarios que ineludiblemente debe reunir todo proyecto para cumplimentar el trámite de su aprobación definitiva por ADIF-AV, de conformidad con la legislación vigente; en segundo lugar, igualmente debe de servir de base de partida para la incoación y subsiguiente tramitación del expediente de expropiación por el Ministerio de Fomento y ADIF-AV, de los bienes y derechos afectados por la ejecución de las obras contenidas en el proyecto de referencia.

Por consiguiente, dicho anejo tiene, como cometido inicial la finalidad de definir, con toda la precisión posible, los terrenos que son estrictamente necesarios para la correcta ejecución de las obras contempladas en el mismo, y, en segundo lugar, dar a conocer, para uso exclusivo de la Administración expropiante, el valor dinerario de los bienes y derechos que son de necesaria ocupación.

1.2. Descripción general de la solución proyectada

La actuación desarrollada en el presente proyecto corresponde a la definición de las obras para la ejecución de la subestación eléctrica de tracción de Las Portas para permitir alimentar la línea de Alta Velocidad (LAV) Madrid-Galicia. También se define las obras necesarias para la ejecución de la Línea Aérea de Alta Tensión (LAAT) desde la subestación de Conso de Red Eléctrica de España (REE) hasta la subestación de Las Portas de Adif-Alta Velocidad, así como la acometida eléctrica desde la subestación eléctrica de tracción de Las Portas hasta la LAV Madrid – Galicia.

La subestación de Las Portas se encuentra localizada en el término municipal de Vilariño de Conso, en la provincia de Ourense, en la Comunidad Autónoma de Galicia. Esta subestación pertenece al tramo Pedralba de la Pradería – Orense, subtramo Vilariño – Cerdedelo, de la LAV Madrid – Galicia.

Por otro lado, para alimentar esta subestación, el proyecto también contempla la construcción de una Línea Aérea de Alta Tensión (LAAT) de 220 kV de doble circuito bifásica cuya fuente de alimentación es la subestación de REE ubicada en el municipio de Vilariño de Conso y su fin es la subestación eléctrica de tracción de Las Portas, anteriormente mencionada, perteneciente a ADIF-AV.

Los terrenos afectados por la ejecución de la LAAT pertenecen a los municipios: Vilariño de Conso, Viana do Bolo y A Gudiña, pertenecientes todos ellos a la provincia de Ourense, Comunidad Autónoma de Galicia.

En la siguiente tabla se recoge la cota del terreno en donde se sitúa cada una de las torres de la LAAT y la zona en la que se clasifica según la sobrecarga por hielo (según ITC-LAT-07, apartado 3.1.3), siendo en este caso zona B (altitud entre 500 y 1000 metros sobre el nivel del mar) y zona C (altitud superior a 1000 metros).

Torre	Cota del terreno	Zona
Torre acometida	670	B
1	686,29	B
2	733,35	B
3	750,32	B
4	785,32	B
5	848,26	B
6	870,72	B
7	872,85	B
8	888,44	B
9	880,02	B
10	887,16	B
11	858,22	B
12	875,62	B
13	950,75	B
14	932,45	B
15	916,94	B
16	903,38	B
17	900,7	B
18	842,32	B
19	849	B
20	948,33	B
21	1044,65	C
22	1118,64	C
23	1079	C
24	1028,61	C
25	978,37	B
26	1007,84	C
27	997,14	B
28	1008,13	C
29	1008,12	C
30	1033,23	C
31	1073,34	C
32	1069,74	C
33	1036,09	C

Torre	Cota del terreno	Zona
34	1012,13	C
35	1005	C

Tabla 1. Clasificación de las torres de la LAAT según sobrecarga de hielo

Además, en este proyecto se define la acometida de alta tensión desde la subestación de Las Portas hasta la Línea de Alta Velocidad Madrid - Galicia, afectando a un terreno perteneciente al municipio de Vilariño de Conso, en la provincia de Ourense, Comunidad Autónoma de Galicia. En la siguiente tabla se recoge la clasificación de las 4 torres según la sobrecarga de hielo, según el apartado 3.1.3 de ITC-LAT-07.

Torre	Cota del terreno	Zona
1B	1010,4	C
2B	973,95	B
3B	933,16	B
4B	933,16	B

Tabla 2. Clasificación de las torres de la acometida con la LAV según sobrecarga de hielo

1.3. Afecciones

Para la correcta ejecución de las obras contenidas en el presente proyecto, se definen varios tipos de afección: la expropiación en pleno dominio, la servidumbre de paso y la ocupación temporal.

1.3.1. Antecedentes proyectos anteriores

Algunas parcelas sobre las que se impone algún tipo de afección debido a este proyecto ya han resultado afectadas por actuaciones anteriores. En estas parcelas se mantiene el número de orden correspondiente al proyecto anterior, sobre el que se añade un código de complementariedad (-C). A la hora de medir las áreas y establecer la valoración económica, solo se computará las afecciones debidas al presente proyecto.

En nuestro caso, para la redacción del presente proyecto, se han consultado los planos de expropiaciones de los siguientes proyectos:

- PROYECTO BÁSICO DE ACCESOS Y ZONAS DE INSTALACIONES DE LA LÍNEA DE ALTA VELOCIDAD MADRID- GALICIA ENTRE LUBIÁN Y TABOADELA. TM A GUDIÑA, A MEZQUITA, BAÑOS DE MOLGAS, LAZA, VILAR DE BARRIO, VILARIÑO DE CONSO, LUBIÁN, PEDRALBA DE LA PRADERÍA Y REQUEJO. (Con referencia 014ADIF1517 y fecha Julio de 2018)
- PROYECTO DE LICITACIÓN. CORREDOR NORTE-NOROESTE DE ALTA VELOCIDAD. LÍNEA DE ALTA VELOCIDAD MADRID-GALICIA. TRAMO: VILAVELLA - VILARIÑO. PLATAFORMA. (Con referencia 005ADIF1117). Este proyecto tiene fecha Agosto de 2014.
- PROYECTO DE LICITACIÓN. CORREDOR NORTE-NOROESTE DE ALTA VELOCIDAD. LÍNEA DE ALTA VELOCIDAD MADRID – GALICIA. TRAMO VILARIÑO – CERDEDELO. (Con referencia 006ADIF1117). Este proyecto tiene fecha Febrero 2015.

Si estos proyectos presentan un área de expropiación coincidente entre sí, como ocurre en el tramo Vilavella - Vilariño, la superficie considerada como proyecto anterior será la del proyecto más actualizado (en este caso el proyecto con referencia 014ADIF1517). La información se completa con la superficie expropiada por el proyecto del tramo Vilariño – Cerdedelo con referencia 005ADIF1117 en el término municipal de A Gudiña.

Esta información se tiene en cuenta, tanto a la hora de realizar los planos de expropiaciones como en las correspondientes Relaciones de Bienes y Derechos, descontando la afección de otros proyectos a la superficie expropiada por el nuestro.

1.3.2. Expropiación en Pleno Dominio

1.3.2.1. Subestación Eléctrica de Tracción

Los límites de expropiación para el presente Proyecto se sitúan para la explanada de la Subestación Eléctrica de Las Portas a dos (2) metros de la intersección de los pies de terraplén y de las coronaciones de desmonte con el terreno natural, medidos en horizontal. En la ejecución de los caminos de acceso a la subestación se adoptará una distancia de expropiación de un (1) metro desde el límite de explanación.

La fijación de la línea perimetral de la expropiación queda estrictamente definida en los planos parcelarios que forman parte del presente anejo de expropiaciones. Dicha línea perimetral se establece en función de los siguientes parámetros:

a) La calificación fiscal de los terrenos afectados.

b) Las características topográficas de los mismos.

Por lo tanto, para la construcción de la subestación, en terrenos que ostenten la calificación de rústicos, se ha situado la línea de expropiación a 2,00 metros lineales de la arista exterior de la explanación. Para el caso de viales de enlaces en reposición de servidumbres, paralelos a la traza, el límite se extiende hasta 1,00 metro desde el borde de la explanación del vial.

Además, dado que el colector que recoge las aguas pluviales de la subestación desagua sobre una ladera, con fuertes pendientes y con el objetivo de evitar la erosión sobre el terreno, se construye una bajante de hormigón prefabricado. Dicha bajante es objeto de una expropiación definitiva, marcándose el límite de expropiación a 1,00 metros de la arista exterior de la actuación.

En aquellos casos en los que, a consecuencia de la expropiación resultante de aplicar los criterios anteriormente mencionados, resulta claramente antieconómico para el propietario la conservación de la parte de la finca no expropiada se ha procedido a expropiar la totalidad de ella, al amparo del Artículo 23 de la Ley de Expropiación Forzosa (L.E.F).

1.3.2.2. Línea Aérea de Alta Tensión y acometida eléctrica a la Línea de Alta Velocidad

Para la cimentación de las torres se considera un área de expropiación definitiva en forma de círculo que circunscriba la cimentación de los apoyos de las torres. El diámetro del círculo de expropiación definitiva de cada torre es variable, ya que la cimentación depende de la altura útil de cada una de las torres, el diámetro de estos círculos se recoge en las siguientes tablas, indicando el término municipal en el que se ubica cada torre.

Torre	Diámetro	Término municipal
Acometida SE REE	9,29	Vilariño de Conso
1	9,29	Vilariño de Conso
2	8,84	Vilariño de Conso
3	13,61	Vilariño de Conso
4	13,58	Vilariño de Conso
5	12,84	Vilariño de Conso
6	9,12	Vilariño de Conso
7	9,12	Vilariño de Conso
8	6,93	Vilariño de Conso
9	7,67	Vilariño de Conso
10	13,29	Vilariño de Conso
11	12,89	Vilariño de Conso
12	10,46	Vilariño de Conso
13	8,1	Vilariño de Conso
14	10,15	Vilariño de Conso
15	9,36	Vilariño de Conso
16	10,68	Vilariño de Conso
17	13,58	Viana do Bolo
18	13,58	Viana do Bolo
19	10,75	Viana do Bolo
20	12.13	Viana do Bolo
21	10.50	Viana do Bolo
22	11.00	Viana do Bolo
23	12,35	Vilariño de Conso
24	14,32	Vilariño de Conso
25	10,19	A Gudiña
26	10,71	Vilariño de Conso
27	9,11	A Gudiña
28	7,95	A Gudiña
29	11,41	A Gudiña
30	11,94	A Gudiña
31	13,44	A Gudiña
32	15,14	Vilariño de Conso
33	9,12	A Gudiña
34	12,68	Vilariño de Conso
35	9,5346	Vilariño de Conso

Tabla 3. Diámetro de expropiación definitiva de cada una de las torres de la línea de alta tensión

Torre	Diámetro	Término municipal
1B	96,167	Vilariño de Conso
2B	92,914	Vilariño de Conso
3B	94,796	Vilariño de Conso
4B	95,122	Vilariño de Conso

Tabla 4. Diámetro de expropiación definitiva de cada una de las torres de la acometida eléctrica con la LAV.

Por otra parte, según la DIA, se ejecutan unos caminos de acceso a algunas torres, ya que la orografía es sinuosa con grandes pendientes, lo que complica la utilización de la banda de servidumbre como espacio exclusivo para acceder a las torres. Con el objetivo de garantizar el acceso y la ejecución de las labores de mantenimiento, se establece que la superficie de expropiación debida a estos caminos sea expropiación definitiva.

Para la definición en proyecto de estos caminos se han seguido las directrices marcadas en la Declaración de Impacto Ambiental (DIA), publicada el 7 de marzo de 2018 en el BOE, ejecutando unos caminos de 4 metros de ancho. Se establece un límite de expropiación a 1 metro de pie de terraplén o coronación de los desmontes de estos caminos.

Dadas las circunstancias topográficas, la altura de los cables y la disposición de las calles de la subestación se opta por incorporar un apoyo auxiliar denominado según el presente proyecto como "torre de acometida aéreo-subterráneo" alineada con la calle Adif Las Portas 2 de la subestación de Conso, propiedad de REE. La canalización subterránea tendrá 0,65 metros será de anchura ejecutada a una profundidad de 1,3 metros. Para ejecutar esta canalización se construirá una franja con esa profundidad con un talud 2H:1V a ambos lados, por lo que el ancho de esta franja será de 6 metros. De esta forma, entre el primer apoyo y la torre de acometida, se establecerá una expropiación de pleno dominio de 7 metros de ancho según el eje de esta conducción. Esta anchura cumple las condiciones de aislamiento eléctrico, ya que se establece que, para una línea de alta tensión, esta anchura debe ser de 1,8 metros medidos desde el borde exterior de la canalización.

El desglose de las superficies objeto de expropiación en pleno dominio se detalla por municipios y clase de suelo en el siguiente apartado.

1.3.2.3. Superficie de Expropiación en Pleno Dominio

De la planimetría elaborada para el proyecto, de la confrontación de los planos catastrales, así como de los planos generales de ordenación urbanística de los municipios, se ha determinado que la superficie afectada de expropiación en pleno dominio es la que seguidamente se expone, clasificada por término municipal y tipo de aprovechamiento del terreno.

Teniendo en cuenta los criterios y parámetros de expropiación definitiva definidos para la plataforma de la subestación de Las Portas, la cimentación de las torres, la construcción de los caminos de acceso y la ejecución de canalizaciones, bajantes y tuberías enterradas, se establece que la expropiación en pleno dominio de los terrenos resultantes afecta a una superficie de 49.598 m^2, de los cuales 49.580 m^2 (99,999%) son catalogados como suelo rural y 18 m^2 (0,001%) corresponden a terreno catalogado como urbanizado (silos fuera de servicio, catalogado como suelo sin edificar).

SUPERFICIES AFECTADAS DE EXPROPIACIÓN DEFINITIVA									
PROVINCIA	TÉRMINO MUNICIPAL	APROVECHAMIENTO							
		LABOR O LABRADÍO SECANO	MATORRAL	PASTOS	PRADOS O PRADERAS	ROBLEDAL	VÍA DE COMUNICACIÓN DE DOMINIO PÚBLICO	SUELO SIN EDIFICAR	TOTAL
OURENSE	VILARIÑO DE CONSO	1332	36123	2044	71	1581	1314	18	**42484**
	VIANA DO BOLO	0	5964	0	0	0	0	0	**5964**
	A GUDIÑA	0	953	196	0	0	0	0	**1150**

SUPERFICIES AFECTADAS DE EXPROPIACIÓN DEFINITIVA									
PROVINCIA	TÉRMINO MUNICIPAL	APROVECHAMIENTO							
		LABOR O LABRADÍO SECANO	MATORRAL	PASTOS	PRADOS O PRADERAS	ROBLEDAL	VÍA DE COMUNICACIÓN DE DOMINIO PÚBLICO	SUELO SIN EDIFICAR	TOTAL
SUPERFICIE TOTAL AFECTADA (m^2)		1332	43041	2241	71	1581	1314	18	49598

Tabla 5. Expropiación definitiva clasificada por aprovechamiento y municipio

1.3.3. Imposición de Servidumbres

Se definen como imposición de servidumbres, las correspondientes franjas de terrenos sobre las que es imprescindible imponer una serie de gravámenes, al objeto de limitar el ejercicio del pleno dominio del inmueble.

Estas franjas de terreno tienen una anchura variable, en función de la naturaleza u objeto de la correspondiente servidumbre, concretándose las mencionadas imposiciones de servidumbre, mediante el oportuno grafiado con la trama correspondiente determinada para este fin, en los respectivos planos parcelarios que forman parte de este anejo de expropiaciones.

1.3.3.1. Subestación Eléctrica de Tracción

En el caso de la subestación eléctrica de tracción, además de la servidumbre propia de la conexión con la LAAT, que se considera en el apartado correspondiente a la línea de alta tensión, se ha establecido una imposición de servidumbre necesaria sobre el colector de 400 mm, incluido en el proyecto, que recoge el agua de la subestación, encontrándose orientado hacia el Este de la misma, ejecutándose por debajo del camino que permite el acceso a la plataforma. Para enterrar esta tubería, es preciso realizar una zanja de 1,2 metros de ancho (0,6 metros desde el eje del colector). Para delimitar esta área de imposición de servidumbre se marca el límite de expropiación a 1,00 metros de la arista exterior de la actuación.

1.3.3.2. Línea Aérea de Alta Tensión y acometida eléctrica con la Línea de Alta Velocidad

Para la línea aérea de alta tensión se ha considerado dos tipos de servidumbre, por una parte, una servidumbre de vuelo debida a la línea eléctrica aérea y por otra una servidumbre de paso debido al acceso a aquellas torres que se realice por caminos ya construidos de propiedad privada, no declarados en el catastro, en aquellos apoyos en los que no la DIA no considera la ejecución de un nuevo camino de acceso.

La servidumbre de vuelo debida a la línea eléctrica aérea se define como la franja de terreno delimitada por la proyección sobre el suelo de los conductores extremos, considerados éstos y sus cadenas de aisladores en las

condiciones más desfavorables, más una distancia de seguridad. En la determinación de las citadas condiciones pésimas, se han tenido en cuenta las consideraciones establecidas en la Instrucción Técnica Complementaria ITC-LAT 07 para líneas aéreas con conductores desnudos, en los apartados 3.1 y 3.2. Las condiciones más desfavorables son considerar los conductores y sus cadenas de aisladores en su posición de máxima desviación, es decir, sometidos a la acción de su peso propio y a una sobrecarga de viento, para una velocidad de 140 km/h a una temperatura de -15 º C.

Como se ha indicado, a la proyección sobre el suelo de los conductores extremos se ha sumado una distancia de seguridad a ambos lados de la proyección, según establece el apartado 5.12 de la citada Instrucción, con objeto de evitar las interrupciones del servicio y los posibles incendios producidos por el contacto de ramas o troncos de árboles con los conductores de la línea eléctrica.

Según indica el apartado 5.12.1 de la ITC-LAT 07, la distancia de seguridad de la zona de protección de la servidumbre de vuelo, debido a la existencia de masa forestal se calcula como 1,5 + Del según el apartado 5.12.1, donde Del es la distancia de aislamiento en el aire mínima para prevenir una descarga disruptiva entre conductores de fase y objetos a potencial de tierra en sobretensiones.

Según la tabla 15 del apartado 5.2 de la Instrucción, para una línea de 220 kV de tensión nominal (245 kV de tensión máxima), Del es 1,7 metros, luego la distancia de seguridad de la zona de protección de la servidumbre de vuelo será de 3,2 metros para la Línea Aérea de Alta Tensión (LAAT) entre la subestación de Conso de REE y la de Las Portas.

En el caso de la acometida a la Línea de Alta Velocidad (LAV) al tratarse de una zona en la que no existe masa forestal reseñable, la distancia de seguridad es solo de Del, que para una línea de 220 KV se hace equivalente a 1,7 metros.

Para la LAAT entre el apoyo 2 y 6 se concentra la mayor masa de arbolado. Para minimizar la afección, y según lo establecido por la DIA publicada el 7 de marzo de 2018 en el BOE, se realizará un tendido manual entre los citados apoyos. En el resto de los apoyos, la DIA establece que se ejecutarán mediante una calle de tendido, cuya superficie se clasificará como servidumbre de paso, según se establece el artículo 57 del título IX de la Ley 24/2013 del Sector Eléctrico. La DIA establece que la calle de tendido tenga una banda de 18 metros, en nuestro caso, la servidumbre de vuelo es mayor que esta franja, por lo que esta calle de tendido estará englobada dentro de la imposición de servidumbre. El punto en donde esta servidumbre de vuelo es menos ancha, se localizará en las proximidades del apoyo de la torre, lugar en donde el cable se encuentra más separado de la masa forestal. En esta calle de tendido se debe efectuar un mantenimiento periódico de la calle para evitar la aparición de formaciones vegetales que sean potencialmente inflamables.

En los apoyos en los que la DIA no recoge la ejecución de un nuevo camino de acceso, se aprovechará la banda de servidumbre de vuelo para acceder a los mismos desde caminos recogidos en el catastro. Adicionalmente, en algunos casos, concretamente en el acceso a los apoyos 20, 21, 22, 26, 27 y 33, se establece una servidumbre de paso debido a la utilización de caminos existentes de propiedad privada, no recogidos en el catastro como viales públicos.

1.3.3.3. Superficie de imposición de servidumbres

La servidumbre de vuelo debida por la línea de alta tensión y a la acometida con la LAV, la servidumbre de paso debido al acceso por caminos no contemplados en el catastro y la tubería enterrada que recoge el agua caída en la subestación afecta a una superficie de 388.528 m^2, de los que el 100 % es suelo rural, con el consiguiente desglose por municipios y clase de suelo:

SUPERFICIES AFECTADAS DE IMPOSICIÓN DE SERVIDUMBRES											
PROVINCIA	TÉRMINO MUNICIPAL	APROVECHAMIENTO									
		CASTAÑAR	HIDROGRAFÍA NATURAL	IMPRODUCTIVO	LABOR O LABRADÍO SECANO	MATORRAL	PASTOS	PRADOS O PRADERAS	ROBLEDAL	VÍA DE COMUNICACIÓN DE DOMINIO PÚBLICO	TOTAL
OURENSE	VILARIÑO DE CONSO	872	236	112	2443	129613	39096	2846	20562	3842	**199622**
	VIANA DO BOLO	0	799	655	0	88519	0	0	0	87	**90060**
	A GUDIÑA	0	0	0	1679	42686	51804	393	0	2283	**98847**
SUPERFICIE TOTAL AFECTADA (m^2)		**872**	**1035**	**767**	**4123**	**260818**	**90900**	**3239**	**20562**	**6211**	**388528**

Tabla 6. Imposición de Servidumbres clasificada por aprovechamiento y municipio

1.3.4. Ocupaciones Temporales

En el caso de las ocupaciones temporales, se entiende como tales, aquellas superficies que resultan estrictamente necesarias ocupar para una correcta realización de las obras contenidas en el presente proyecto, y que se ocuparán por un plazo de tiempo coincidente con el de ejecución de los mismos. Vendrán definidas por aquellas zonas que se utilizarán para ubicación de instalaciones de obra y, en general, para todas cuantas instalaciones o cometidos sean necesarios para la correcta ejecución de las obras contempladas o definidas en el presente Proyecto (artículo 108 y siguientes de Ley de Expropiación Forzosa), en el transcurso del desarrollo de aquellas. Dichas superficies quedan reflejadas por términos municipales y tipo de aprovechamiento del terreno.

1.3.4.1. Subestación Eléctrica de Tracción

Para la subestación de Las Portas del presente proyecto, según el criterio proporcionado, no se consideran ninguna ocupación temporal, ya que, para la previsión de zonas de instalaciones auxiliares de las obras, se puede utilizar la explanada que se encuentra en las inmediaciones, que es propiedad de ADIF-AV.

1.3.4.2. Línea Aérea de Alta Tensión

Para la ocupación temporal en la ejecución de los postes de alta tensión, se ocupará un área correspondiente a un cuadrado de 38 metros de lado, quedando el área de expropiación definitiva en el interior de esta área de ocupación temporal.

Para establecer el lado de este cuadrado de ocupación temporal se ha tenido en cuenta la máxima altura útil de las torres, por eso se establece un cuadrado de lado 38 metros que permita alojar, en el caso pésimo, la altura de las torres de alta tensión de forma previa a su izado.

Esta ocupación temporal no debe interferir en ningún momento con caminos y carretera declarados, lo que perjudicaría la accesibilidad a determinadas fincas y ubicaciones de la zona. De esta forma, en estos casos, el cuadrado de 38 metros de lado se ve recortado si es cruzado por algún vial.

1.3.4.3. Superficie de ocupación temporal

Dicha ocupación temporal afecta solo a la línea de alta tensión y a la acometida con la LAV, suponiendo una superficie total de 25.273 m^2, de los que el 100% es suelo rural, con el siguiente desglose por municipios y clase de suelo.

SUPERFICIES AFECTADAS DE OCUPACIÓN TEMPORAL							
PROVINCIA	TÉRMINO MUNICIPAL	APROVECHAMIENTO					
		LABOR O LABRADÍO SECANO	MATORRAL	PASTOS	PRADOS O PRADERAS	ROBLEDAL	TOTAL
OURENSE	VILARIÑO DE CONSO	1105	12996	1591	307	223	**16221**
	VIANA DO BOLO	0	3757	0	0	0	**3757**
	A GUDIÑA	0	2801	2493	0	0	**5294**
SUPERFICIE TOTAL AFECTADA (m^2)		**1105**	**19554**	**4084**	**307**	**223**	**25273**

Tabla 7. Ocupación temporal debida a las líneas de alta tensión por municipio

1.4. Características de los planos parcelarios

En el documento relativo a PLANOS, se incluye una colección de planos parcelarios en los que se definen todas y cada una de las parcelas catastrales afectadas por la ejecución de las obras contenidas en el proyecto.

Los planos parcelarios originales se han confeccionado según a las directrices aparecidas en la NAG 1-2-0 de expropiaciones, concretamente se han representado a escala 1:500 (Original A1) para representar la expropiación de los terrenos de la subestación, y 1:1000 (Original A1) para representar la expropiación de la línea. Estas escalas son suficientes para permitir identificar la posición de las parcelas en el terreno y efectuar mediciones fiables tanto de la longitud de linderos o distancias como de la superficie de las parcelas. El hecho de utilizar una escala de 1:1000 para la LAAT, diferente a la de la subestación, viene motivada por la necesidad de representar en su totalidad los caminos de acceso a las torres. Asimismo, se han grafiado las parcelas catastrales con indicación de su número de orden para el expediente.

En general las parcelas catastrales se han delimitado en toda su extensión, al objeto de que, del examen del plano, se pueda deducir el tipo y la forma de afectación en relación con el resto de parcela no afectada.

Cada uno de los planos contiene croquis reducido del plano guía, indicándose claramente el número de hoja al que pertenece, el nombre del Término/s Municipal/es que comprende y el norte geográfico.

Los referidos planos parcelarios se han confeccionado sobre la base cartográfica realizada exprofeso para la redacción del presente proyecto, habiéndose realizado la correspondiente identificación catastral de las parcelas afectadas y sus propietarios con la ayuda de los planos catastrales de rústica y urbana de los Centros de Gestión Catastral o de la Sede Electrónica de Catastro del Ministerio de Hacienda, de las informaciones recabadas y facilitadas por los Ayuntamientos afectados y por último de los trabajos y apoyos de campo realizados.

Las parcelas se identifican con la letra asignada a la L.A.V., su número de orden (compuesto por los dos dígitos de su código provincial, los cuatro dígitos de su código municipal INE o tres dígitos del código GIS y los cuatro dígitos del número de las afectadas dentro de cada municipio), polígono, parcela y referencia catastral en su caso.

Se han delimitado con manchas de color los diversos tipos de afección siguiendo los criterios establecidos en la NAG 1-2-0.0 de expropiaciones en un proyecto básico: para la expropiación definitiva se utiliza el color amarillo (amarillo 50, LUM60), para la imposición de servidumbres se utiliza el color azul (sombreado azul 130 LUM 60) y para la ocupación temporal el color verde (sombreado verde 94, LUM 30). Las edificaciones afectadas deben ser marcadas con mancha de color rojo, aunque para este proyecto no se han detectado ninguna edificación afectada. Por otra parte, en los planos debe aparecer representada las superficies correspondientes a proyectos anteriores

sobre el que se ha establecido algún tipo de afección. Según la NAG de Expropiaciones 1-2-0.0 la expropiación se representa con un sombreado color gris claro (gris 254), la imposición de servidumbre se representa con un color más oscuro (gris 250) y la ocupación temporal como un gris 252. Dichos colores no ocultan los detalles topográficos ni de representación de la obra (eje, desmontes, terraplenes, etc.…)

En general las parcelas catastrales se han delimitado en toda su extensión, incluso las subparcelas de cultivo, delimitadas a su vez por líneas más delgadas discontinuas, al objeto que, del examen del plano, se pueda deducir el tipo y la forma de afección en relación con el resto de parcela no afectada.

1.5. Criterios de valoración de los bienes y derechos afectados

1.5.1. Metodología

Para la valoración de los bienes y derechos afectados se aplicará la normativa legal vigente, en especial la contenida en el RD legislativo 2/2008, de 20 de junio y el RD Ley 6/2010, de 9 de abril, así como lo contenido en la Ley de Expropiación Forzosa.

En cuanto al vuelo y demás instalaciones afectadas:

- Las plantaciones y sembrados preexistentes, así como las indemnizaciones por razón de arrendamientos rústicos u otros derechos, se tasarán con arreglo a los criterios de la Ley de Expropiación Forzosa y de Arrendamientos Rústicos.
- Las edificaciones, construcciones e instalaciones, cuando deban valorarse con independencia del suelo, se tasarán por el método de coste de reposición según su estado y antigüedad en el momento al que deba entenderse referida la valoración.
- Las indemnizaciones a favor de los arrendatarios rústicos y urbanos se fijarán de acuerdo con lo previsto en la Ley de Expropiación Forzosa y las normas de la legislación de Arrendamientos.

En cuanto a las servidumbres:

- Se valoran en función del tipo de gravamen o grado de limitación del pleno dominio impuesto sobre el bien o parcela afectada. En general se valora teniendo en cuenta la diferencia entre el valor en venta que poseía la parcela inicialmente a la imposición de la servidumbre y el valor en venta que poseerá como consecuencia de la carga o gravamen que se pretende imponer.
- En el caso de terrenos incluidos en un suelo rural, se estima esta diferencia en un 40-50% del valor de los terrenos afectados, siendo necesario analizar cada caso en función del perjuicio que se realiza a la parcela, pudiendo variar de 10 al 100%.
- Al valor calculado por servidumbre del suelo se le añade el 100% del valor del vuelo que vaya a ser afectado (aunque no ha sido de aplicación en el presente Proyecto).
- En el caso de terrenos incluidos en Suelo Urbanizado, se estima esta diferencia en un 5%-10% del valor de los terrenos afectados

En cuanto a las ocupaciones temporales:

- Su tasación se ha realizado de conformidad con lo que establece la vigente Ley de Expropiación Forzosa, es decir "… Se referirán siempre a la apreciación de los rendimientos que el propietario haya dejado de percibir por las rentas vencidas durante la ocupación, sumando, además los perjuicios estimados que se causen a la finca o los gastos que supongan restituirla a su estado primitivo…", obviamente con la salvedad de que los perjuicios irrogados en ningún caso puedan ser superiores al valor del bien, en cuyo caso se optará por su expropiación.
- Teniendo en cuenta la duración prevista de las obras, se ha estimado que la indemnización correspondiente a la ocupación temporal de los terrenos incluidos en Suelo rural se debe valorar en el 10% del valor del terreno afectado por cada año de ocupación de este. Al valor calculado por ocupación del suelo se le añade el 100% del valor del vuelo existente.
- En el caso de terrenos incluidos en Suelo Urbanizado, se estima en un 2% del valor de los terrenos ocupados temporalmente, que equivale al establecido por la Ley de Impuestos Patrimoniales y Actos Jurídicos Documentados para la valoración de usufructos temporales.

1.5.2. Precios unitarios

De la aplicación de los criterios anteriormente señalados se han obtenido los valores unitarios que deben adoptarse para la tasación de los bienes y derechos afectados con motivo de la ejecución de las obras contenidas en el presente proyecto.

2. BIENES Y DERECHOS AFECTADOS

2.1. Determinación de los bienes y derechos afectados

A los efectos que establece el artículo 17 de la vigente Ley de Expropiación Forzosa de 16/12/54 y concordantes con su Reglamento de 26/4/57. Se ha elaborado la preceptiva relación concreta e individualizada, en la que se describen, todos los aspectos materiales y jurídicos, de los bienes o derechos que se consideran de necesaria expropiación.

Dicha Relación de Bienes y Derechos afectados comprende, de forma ordenada y a modo de resumen, todas las fincas o parcelas catastrales afectadas, indicando las superficies objeto de expropiación, imposición de servidumbres u ocupación temporal, con expresión de los siguientes datos:

- Número de orden en el expediente expropiatorio y número del plano parcelario del proyecto en el que se encuentra la finca.
- Identificación catastral del polígono y parcela.
- Nombre y domicilio del propietario del bien afectado sin NIFs.
- Cultivadores, aparceros, arrendatarios e inquilinos, con nombre y domicilio de los mismos.
- Extensión o superficie de la finca completa y de la parte de la misma que sea objeto de expropiación, imposición de servidumbres u ocupación temporal incluyendo todos los bienes y derechos que sean indemnizables.
- Régimen urbanístico del suelo y calificación según cultivos, en su caso.

Toda la información necesaria para la preparación de la referida relación se ha obtenido a través de los Centros de Gestión Catastral o de la Sede Electrónica del Catastro del Ministerio de Hacienda, así como de la inspección directa de los terrenos.

Se han tenido en cuenta y por consiguiente reseñado, en la relación de bienes o derechos afectados, aquellas parcelas o derechos pertenecientes al Estado, Comunidad Autónoma, Provincia, Municipio o cualquier otro Organismo o Empresa Pública (ADIF, Confederaciones hidrográficas, Autopistas, caminos públicos municipales, etc..), que dada su naturaleza jurídica de bien público, gozan de la condición de utilidad pública y en consecuencia no deben ser expropiados, a menos que exprofeso se declarase la prevalencia de la utilidad pública. No obstante, dicha inclusión se considera necesaria puesto que, en cada caso, previa declaración de compatibilidad se tendrá que armonizar y acometer, en su caso, la reposición del servicio o finalidad pública y establecimiento de las condiciones técnicas que comporta dicha restitución.

Según el Censo Catastral Mineiro, organismo dependiente de la Xunta de Galicia, en las parcelas afectadas por el presente proyecto no se identifica ninguna concesión minera.

2.2. Concreción de los bienes y derechos afectados por la ejecución de las obras contenidas en el proyecto

A los efectos que establece el artículo 17 de la vigente Ley de Expropiación Forzosa de 16 de diciembre de 1.954 y concordantes con su Reglamento de 26 de abril de 1.957, al final del presente anejo, se incluye la preceptiva relación concreta e individualizada, en la que se describen, todos los aspectos materiales y jurídicos, de los bienes que se consideran de necesaria expropiación.

Dicha relación comprende, en forma ordenada y a modo de resumen, todas las fincas o parcelas catastrales afectadas, con expresión de la superficie afectada, así como, el nombre y datos identificativos del titular o titulares catastrales y su cultivo catastral.

Toda la información necesaria para la preparación de la referida relación se ha obtenido a través de los Centros de Gestión Catastral y Cooperación Tributaria de las Delegaciones Provinciales de Hacienda en Ourense, de los Ayuntamientos afectados, así como de la inspección directa.

Debe significarse de manera expresa que se han grafiado en los planos parcelarios aquellas parcelas o derechos pertenecientes al Estado, Comunidad Autónoma, provincia, Municipio o cualquier otro organismo o empresa pública, que dada su naturaleza jurídica de bien público, gozan de la condición de utilidad pública y en consecuencia no pueden ser expropiados, al menos que exprofeso se declarare la prevalencia de la utilidad pública, todos estos datos deberán ser confirmados en la correspondiente comparecencia en el Excmo. Ayuntamiento correspondiente, dentro del trámite de expropiación.

No obstante, en cada caso, previa declaración de compatibilidad se tendrá que armonizar y acometer, en su caso, su reposición del servicio o finalidad pública, mediante la incoación del oportuno convenio de mutuo acuerdo y establecimiento de las condiciones técnicas que comporta dicha restitución.

3. PRESUPUESTO

Para realizar la valoración económica se ha tenido en cuenta los siguientes precios unitarios según la clasificación del suelo:

Naturaleza	Aprovechamiento	Precios Unitarios
Rural	Labor o Labradío Secano	6,50 €/m^2
Rural	Pasto	6,50 €/m^2
Rural	Prados o praderas	6,50 €/m^2
Rural	Improductivo	4,00 €/m^2
Rural	Castañar	10,77 €/m^2
Rural	Matorral	4,00 €/m^2
Rural	Vía de comunicación de dominio público	0,00 €/m^2
Rural	Robledal	10,77 €/m^2
Rural	Hidrografía natural (Río, laguna…)	0,00 €/m^2
Urbano	Suelo sin edificar	8,83 €/m^2

Tabla 8. Precios unitarios según clase del suelo

La valoración estimada dedicada a expropiaciones respecto a la superficie afectada por la Subestación Eléctrica de Tracción de Las Portas, por la línea de alta tensión entre la subestación de Conso de Red Eléctrica y la subestación objeto de proyecto de Las Portas, así como la acometida eléctrica hasta la línea de alta velocidad Madrid-Galicia, asciende a la cantidad total de **NOVECIENTOS OCHENTA Y DOS MIL OCHOCIENTOS TREINTA Y SIETE EUROS CON CINCUENTA CÉNTIMOS. (982.837,50 €)**.

Para ajustar el **COSTE FINAL EFECTIVO** resultante de la expropiación de que se trata, la experiencia aconseja incrementar la cantidad anteriormente establecida para el suelo en un 5%, en concepto de, indemnizaciones establecidas expresamente en la Ley de Expropiación Forzosa como son las afecciones ocultas, perjuicios por rápida ocupación, deméritos de finca, expedientes incidentales de arrendamientos y otros derechos posiblemente afectados, así como el premio de afección en los casos en que no se llegue a acuerdo económico con la propiedad, lo que arroja una cantidad de **CUARENTA Y NUEVE MIL CIENTO CUARENTA Y UN MIL EUROS CON OCHENTA Y SIETE CÉNTIMOS. (49.141,87 €)**.

Por lo que la valoración o coste total ascenderá a un montante de **UN MILLÓN TREINTA Y UN MIL NOVECIENTOS SETENTA Y NUEVE EUROS CON TREINTA Y SIETE CÉNTIMOS. (1.031.979,37 €)**.

4. PLANOS

4.1. Plano de situación

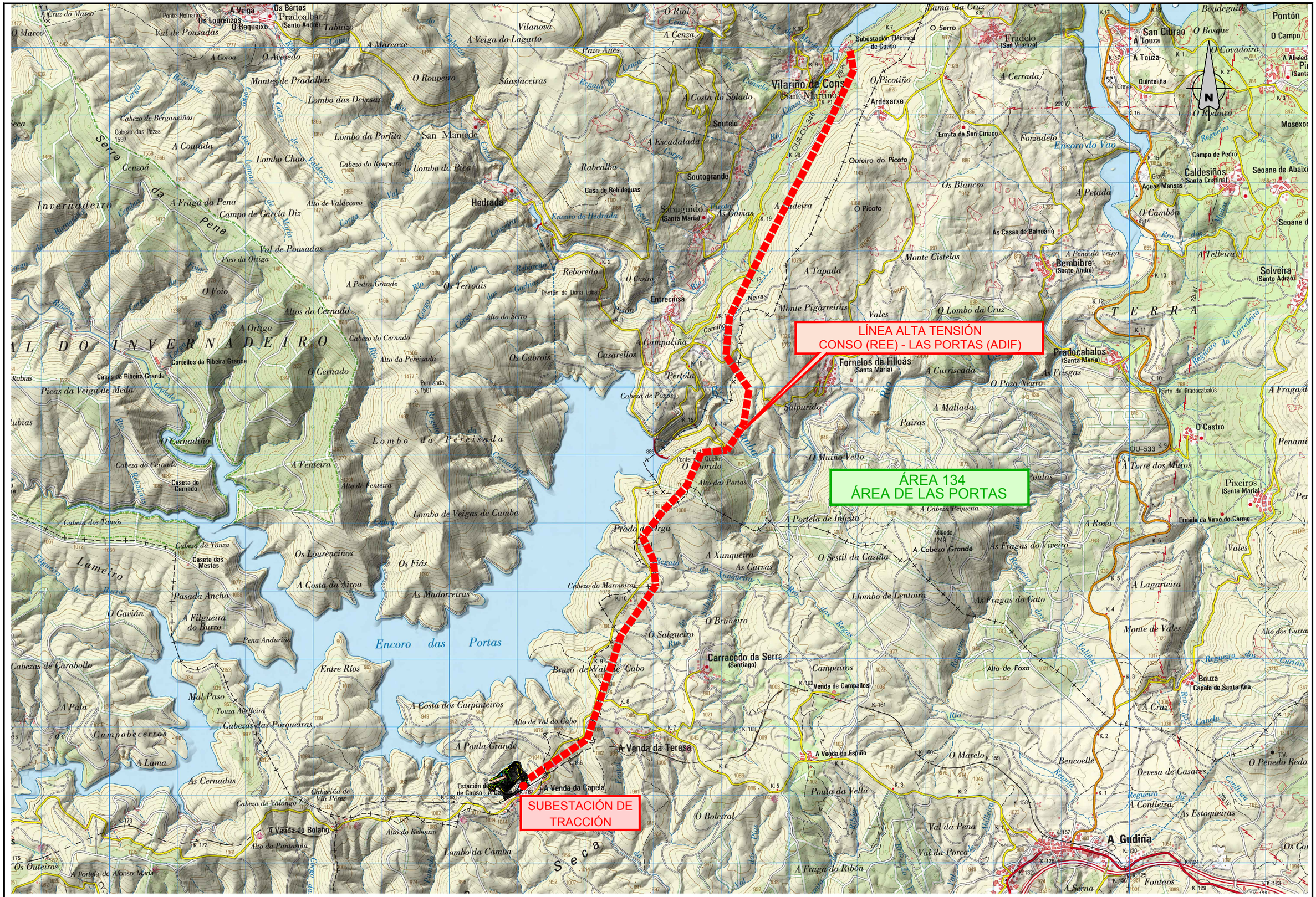
LÍNEA ALTA TENSIÓN
CONSO (REE) - LAS PORTAS (ADIF)
ÁREA 134
ÁREA DE LAS PORTAS
SUBESTACIÓN DE
TRACCIÓN
Encoro das Portas
Encoro de Hedrada
Encoro do Vao
Vilariño de Conso
(San Martiño)
Hedrada
Reboredo
Entrecinsa
Fornelos de Filloás
(Santa María)
Pradocabalos
(Santa María)
Bembibre
(Santo André)
Solveira
(Santo Adrao)
Caldesiños
(Santa Cristina)
San Cibrao
A Touza
Pontón
Tradelo
(San Vicenzo)
Subestación Eléctrica
de Conso
Ardexarxe
Ermita de San Ciriaco
Sabuguido
(Santa María)
Soutelo
Soutogrande
Carracedo da Serra
(Santiago)
Bouza
Capela de Santa Ana
Pixeiros
(Santa María)
Ermida da Virxe do Carme
A Gudiña
A Venda da Teresa
A Venda da Capela
Estación de
de Conso - A Ga
Pradoalbar
(Santo André)
Os Bertos
A Veiga
Os Lourenzos
O Requeixo
Ponte Romano
Montes de Pradalbar
Lombo das Devesas
Lombo da Porfita
San Mamede
Lombo da Pica
Lombo Chao
Cabezo de Bérganciños
Cabezo das Pozas
1597
A Coutada
Cenzoá
Invernadeiro
A Fraga da Pena
Campo de García Diz
Val de Pousadas
Pico da Ortiga
O Foio
A Ortiga
Altos do Cernado
Cabezo do Cernado
Cortellos da Ribeira Grande
Casas da Ribeira Grande
Picas da Veiga de Meda
O Cernadiño
Cabeza do Cernado
Caseta do
Cernado
A Fenteira
Alto de Fenteira
Lombo de Veigas de Camba
Cabeza dos Tamós
Cabeza da Touza
Caseta das
Mestas
Os Lourenciños
Os Fiás
A Costa da Airoa
As Madorreiras
Pasada Ancha
O Gavián
A Filgueira
do Burro
Pena Anduriña
Cabezas de Carabollo
Entre Ríos
Mal Paso
Touza Abelleira
Cabezas das Porqueiras
A Pala
Campobecerros
A Lama
As Cernadas
Cabeciña de
Via Pérez
Cabeza de Valongo
A Venda do Bolaño
Alto da Pantasma
Os Outeiros
A Portela de Afonso María
Alto do Rebouzo
Lombo da Camba
A Costa dos Carpinteiros
Alto de Val do Cabo
A Poula Grande
Bruzo de Val de Cabo
Cabeza de Pozos
Casarellos
Pertola
Salpurido
Pisón
Os Cabrois
A Campaciña
Alto do Serro
Os Terroais
A Pedra Grande
Reboredo
O Castro
Ponton de Dona Loba
Neiras
Monte Pigarreiras
A Tapada
Monte Cistelos
Vales
O Lombo da Cruz
A Curriscada
O Pozo Negro
As Frisgas
A Mallada
Pairas
O Muiño Vello
Ponte Quellos
O Boleiral
Poula da Vella
Val da Pena
Val da Porca
A Fraga do Ribón
A Serna
Fontaos
Os Outeiros
Prado de Orga
A Portela de Infesta
A Cabeza Pequena
A Xunqueira
As Carvas
O Bruneiro
O Salgueiro
Cabezo do Marmoiral
Llombo de Lentoiro
As Fragas do Gato
Campairos
Venda de Campallos
A Venda do Espiño
O Marelo
Alto de Foxo
Monte de Vales
A Lagarteira
A Roxa
As Fragas do Viveiro
O Sestil da Casiña
A Cabeza Grande
Majado
1249
Bencoelle
Devesa de Casares
A Conlleira
As Estoqueiras
Os Estoqueiras
O Penedo Redo
A Cruz
Alto dos Curras
Vales
Pixeiros
O Castro
A Torre dos Mouros
Penami
Os Co
Fontaos
Vilanova
A Veiga do Lagarto
Pao Anes
Súasfaceiras
O Roupeiro
A Marcaxe
O Rial
A Cenza
A Costa do Solado
A Escadalada
Rabealba
Casa de Rebideguas
Outeiro do Picoto
O Picoto
As Casas do Balneario
Os Blancos
A Petada
A Pena da Veiga
A Telleira
O Cambón
Campo de Pedro
Aguas Mansas
Seoane de Abaixo
Seoane d
Mosexos
O Rodoiro
O Covadoiro
O Bosque
O Campo
Quinteliña
Grava
Boudeguiz
Lama da Cruz
O Serro
A Cerrada
O Picotiño
Forzadelo
Vilariño de Conso
(San Martiño)
Ardexarxe
Ermita de San Ciriaco
Soutelo
Soutogrande
Outeiro do Picoto
Os Blancos
A Petada
Sabuguido
(Santa María)
As Casas do Balneario
Bembibre
(Santo André)
Solveira
(Santo Adrao)
Caldesiños
(Santa Cristina)
San Cibrao
A Touza
Pontón
Tradelo
(San Vicenzo)
Subestación Eléctrica
de Conso
Hedrada
Reboredo
Entrecinsa
Fornelos de Filloás
(Santa María)
Pradocabalos
(Santa María)
Encoro das Portas
Encoro de Hedrada
Encoro do Vao
Vilariño de Cons
(San Martiño)
Carracedo da Serra
(Santiago)
Bouza
Capela de Santa Ana
Pixeiros
(Santa María)
Ermida da Virxe do Carme
A Gudiña
A Venda da Teresa
A Venda da Capela
Estación de
de Conso - A Ga
Pradoalbar
(Santo André)
Os Bertos
A Veiga
Os Lourenzos
O Requeixo
Ponte Romano
Montes de Pradalbar
Lombo das Devesas
Lombo da Porfita
San Mamede
Lombo da Pica
Lombo Chao
Cabezo de Bérganciños
Cabezo das Pozas
1597
A Coutada
Cenzoá
Invernadeiro
A Fraga da Pena
Campo de García Diz
Val de Pousadas
Pico da Ortiga
O Foio
A Ortiga
Altos do Cernado
Cabezo do Cernado
Cortellos da Ribeira Grande
Casas da Ribeira Grande
Picas da Veiga de Meda
O Cernadiño
Cabeza do Cernado
Caseta do
Cernado
A Fenteira
Alto de Fenteira
Lombo de Veigas de Camba
Cabeza dos Tamós
Cabeza da Touza
Caseta das
Mestas
Os Lourenciños
Os Fiás
A Costa da Airoa
As Madorreiras
Pasada Ancha
O Gavián
A Filgueira
do Burro
Pena Anduriña
Cabezas de Carabollo
Entre Ríos
Mal Paso
Touza Abelleira
Cabezas das Porqueiras
A Pala
Campobecerros
A Lama
As Cernadas
Cabeciña de
Via Pérez
Cabeza de Valongo
A Venda do Bolaño
Alto da Pantasma
Os Outeiros
A Portela de Afonso María
Alto do Rebouzo
Lombo da Camba
A Costa dos Carpinteiros
Alto de Val do Cabo
A Poula Grande
Bruzo de Val de Cabo
Cabeza de Pozos
Casarellos
Pertola
Salpurido
Pisón
Os Cabrois
A Campaciña
Alto do Serro
Os Terroais
A Pedra Grande
Reboredo
O Castro
Ponton de Dona Loba
Neiras
Monte Pigarreiras
A Tapada
Monte Cistelos
Vales
O Lombo da Cruz
A Curriscada
O Pozo Negro
As Frisgas
A Mallada
Pairas
O Muiño Vello
Ponte Quellos
O Boleiral
Poula da Vella
Val da Pena
Val da Porca
A Fraga do Ribón
A Serna
Fontaos
Prado de Orga
A Portela de Infesta
A Cabeza Pequena
A Xunqueira
As Carvas
O Bruneiro
O Salgueiro
Cabezo do Marmoiral
Llombo de Lentoiro
As Fragas do Gato
Campairos
Venda de Campallos
A Venda do Espiño
O Marelo
Alto de Foxo
Monte de Vales
A Lagarteira
A Roxa
As Fragas do Viveiro
O Sestil da Casiña
A Cabeza Grande
Majado
1249
Bencoelle
Devesa de Casares
A Conlleira
As Estoqueiras
Os Estoqueiras
O Penedo Redo
A Cruz
Alto dos Curras
Vales
Pixeiros
O Castro
A Torre dos Mouros
Penami
Os Co
Fontaos
Vilanova
A Veiga do Lagarto
Pao Anes
Súasfaceiras
O Roupeiro
A Marcaxe
O Rial
A Cenza
A Costa do Solado
A Escadalada
Rabealba
Casa de Rebideguas
Outeiro do Picoto
O Picoto
As Casas do Balneario
Os Blancos
A Petada
A Pena da Veiga
A Telleira
O Cambón
Campo de Pedro
Aguas Mansas
Seoane de Abaixo
Seoane d
Mosexos
O Rodoiro
O Covadoiro
O Bosque
O Campo
Quinteliña
Grava
Boudeguiz
Lama da Cruz
O Serro
A Cerrada
O Picotiño
Forzadelo
Serra da Pena
Lameiro
Seca
T E R R A
L D O I N V E R N A D E I R O
Ponte de Pradocabalos
A Fraga d
Ponte de Pradocabalos
A Fraga d
Rubias
Rubias
Cabeza dos Tamós
Cabezas de Carabollo
Campobecerros
Cabezas das Porqueiras
Touza Abelleira
Mal Paso
Pena Anduriña
Cabeza da Touza
Caseta das
Mestas
Pasada Ancha
O Gavián
A Filgueira
do Burro
Os Lourenciños
Os Fiás
A Costa da Airoa
As Madorreiras
Cabeza do Cernado
Caseta do
Cernado
A Fenteira
Alto de Fenteira
Lombo de Veigas de Camba
Lombo da Pereisada
Alto da Pereisada
Pereisada
1501
Cortellos da Ribeira Grande
Casas da Ribeira Grande
Picas da Veiga de Meda
O Cernadiño
Cabezo do Cernado
Alto do Cernado
A Ortiga
O Cernado
Pico da Ortiga
O Foio
Val de Pousadas
Campo de García Diz
A Fraga da Pena
Invernadeiro
Cenzoá
Cabezo de Bérganciños
Cabezo das Pozas
1597
Lombo Chao
Lombo da Porfita
Montes de Pradalbar
Lombo das Devesas
Cabezo do Roupeiro
Alto de Valdecovo
Lombo da Pica
San Mamede
Hedrada
Rabealba
Casa de Rebideguas
Soutogrande
Soutelo
A Escadalada
A Costa do Solado
Vilariño de Cons
(San Martiño)
Ardexarxe
Ermita de San Ciriaco

4.2. Ortofotoplanos

TÉRMINO MUNICIPAL DE VILARIÑO DE CONSO

POLÍGONO 19

19 | 521

P-32.0929-0008-C05 | 19 | 448

SERVIDUMBRE DEBIDO A TUBERÍA SUBTERRANEA

BAJANTE DE HORMIGÓN PREFABRICADA

19 | 33

19 | 30

P-32.0929-0004-C00 | 19 | 516

35

P-32.0929-0002-C01 | 19 | 9011

P-32.0929-0008-C05 | 19 | 448

PARCELA : 440
SUBPARCELA: c

18

19 | 9013

SERVIDUMBRE DE VUELO

DI0400400PG45H0001FX

DI0400500PG45H0001MX

DI0400600PG45H0001OX

PARCELA: 440
SUBPARCELA: d

P-32.0929-0015-C00 | 19 | 440

P-32.0929-0447 | DI0400200PG45H0001LX

PARCELA :
DI0400200PG45H0001LX

PARCELA :
DI0400300PG45H0001TX

P-32.0929-0448 | DI0400300PG45H0001TX

P-32.0929-0015-C00 | 19 | 440

ESTACIÓN DE
ACAPELA/VILARIÑO DE CONSO

N

LEYENDA EXPROPIACIONES

A	A: Nº DE ORDEN
B | C	B: Nº DE POLÍGONO O MANZANA C: Nº DE PARCELA
	LÍMITE DE POLÍGONO
	LÍMITE DE TERMINO MUNICIPAL
	LÍMITE DE PARCELA
	LÍMITE DE SUBPARCELA
	LÍMITE DE EXPROPIACIÓN DEFINITIVA
	LÍMITE DE SERVIDUMBRE
	LÍMITE DE OCUPACIÓN TEMPORAL
	LÍMITE EXPROPIACIÓN DEFINITIVA DE PROYECTOS ANTERIORES
	LÍMITE SERVIDUMBRE DE PASO DE PROYECTOS ANTERIORES
	LÍMITE OCUPACIÓN TEMPORAL DE PROYECTOS ANTERIORES

adif ALTA VELOCIDAD — DIRECCIÓN GENERAL

TÍTULO
PROYECTO BÁSICO DE LA SUBESTACIÓN ELÉCTRICA DE TRACCIÓN DE LAS PORTAS Y DE LA LÍNEA ELÉCTRICA DE ALTA TENSIÓN DESDE LA SUBESTACIÓN ELÉCTRICA DE CONSO DE REE HASTA LA SUBESTACIÓN ELÉCTRICA DE TRACCIÓN DE LAS PORTAS DE ADIF - ALTA VELOCIDAD

AUTOR DEL PROYECTO
ABRAHAM GARCÍA RUIZ
INGENIERO INDUSTRIAL
Ardanuy

ESCALA ORIGINAL A1
1:500 Numérica
0 10 20m Gráfica

FECHA
MARZO 2019

TÍTULO DEL PLANO
ANEJO DE EXPROPIACIONES
ORTOFOTOPLANOS
SSEE DE TRACCIÓN LAS PORTAS

Nº DE PLANO
4.2.1
Hoja 1 de 1

TÉRMINO MUNICIPAL DE VILARIÑO DE CONSO

POLÍGONO 15

POLÍGONO 14

POLÍGONO 10

CANALIZACIÓN SUBTERRANEA ENTRE TORRE 1 Y LA TORRE DE ACOMETIDA AEREO-SUBTERRANEO

TORRE DE ACOMETIDA AEREO-SUBTERRANEO

CONEXIÓN SUBESTACIÓN CONSO

SOLAPA CON HOJA 2

15	210
15	172
15	166
15	155
15	152
14	260
14	255
14	259
14	258
14	262
14	263
10	9011
14	9008
14	9007
15	211
15	201
15	200
15	122
15	199
15	150
15	198
15	144

P-32.0929-0320	15 207
P-32.0929-0317	15 208
P-32.0929-0315	15 168
P-32.0929-0314	15 169
P-32.0929-0316	15 171
P-32.0929-0318	15 205
P-32.0929-0319	15 204
P-32.0929-0313	15 170
P-32.0929-0312	15 151
P-32.0929-0310	15 149
P-32.0929-0309	14 257
P-32.0929-0306	14 256
P-32.0929-0307	14 9004
P-32.0929-0308	15 148
P-32.0929-0311	14 403
P-32.0929-0305	15 146
P-32.0929-0303	14 406
P-32.0929-0304	14 9001
P-32.0929-0302	14 9002
P-32.0929-0301	14 355

NOTA:

1. LA SERVIDUMBRE REPRESENTADA EN ESTA HOJA CORRESPONDE A SERVIDUMBRE DE VUELO DE LA LÍNEA ELÉCTRICA AÉREA.

DISTRIBUCIÓN DE HOJAS

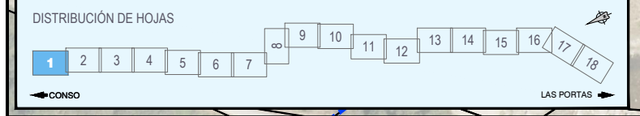

LEYENDA EXPROPIACIONES

A / B C	A: Nº DE ORDEN B: Nº DE POLÍGONO O MANZANA C: Nº DE PARCELA
	LÍMITE DE POLÍGONO
	LÍMITE DE TERMINO MUNICIPAL
	LÍMITE DE PARCELA
	LÍMITE DE SUBPARCELA
	LÍMITE DE EXPROPIACIÓN DEFINITIVA
	LÍMITE DE SERVIDUMBRE
	LÍMITE DE OCUPACIÓN TEMPORAL
	LÍMITE EXPROPIACIÓN DEFINITIVA DE PROYECTOS ANTERIORES
	LÍMITE SERVIDUMBRE DE PASO DE PROYECTOS ANTERIORES
	LÍMITE OCUPACIÓN TEMPORAL DE PROYECTOS ANTERIORES

adif ALTA VELOCIDAD — DIRECCIÓN GENERAL

TÍTULO
PROYECTO BÁSICO DE LA SUBESTACIÓN ELÉCTRICA DE TRACCIÓN DE LAS PORTAS Y DE LA LÍNEA ELÉCTRICA DE ALTA TENSIÓN DESDE LA SUBESTACIÓN ELÉCTRICA DE CONSO DE REE HASTA LA SUBESTACIÓN ELÉCTRICA DE TRACCIÓN DE LAS PORTAS DE ADIF - ALTA VELOCIDAD

AUTOR DEL PROYECTO
ABRAHAM GARCÍA RUIZ
INGENIERO INDUSTRIAL
Ardanuy

ESCALA ORIGINAL A1
1:1000 Numérica
0 20 40m Gráfica

FECHA
MARZO 2019

TÍTULO DEL PLANO
ANEJO DE EXPROPIACIONES
ORTOFOTOPLANOS
PLANTA DE LA LÍNEA DE ALTA TENSIÓN

Nº DE PLANO
4.2.2
Hoja 1 de 18

TÉRMINO MUNICIPAL DE VILARIÑO DE CONSO

POLÍGONO 16

POLÍGONO 15

SOLAPA CON HOJA 2

SOLAPA CON HOJA 3

16 1029 | 16 1261 | 16 1108 | 16 1113 | 16 904 | 16 899 | 16 886 | 16 1110 | 15 953 | 15 212 | 15 217 | 15 220 | 15 221 | 15 219 | 15 213 | 15 211 | 15 222 | 15 223 | 15 138 | 15 955 | 15 9002 | 15 227 | 15 225 | 15 207 | 15 204 | 15 215 | 15 224 | 15 226 | 15 139 | 15 259 | 15 91 | 15 90 | 15 202 | 15 129 | 15 130 | 15 124 | 15 122 | 15 132 | 15 128 | 15 127 | 15 237 | 15 9005 | 15 147

P-32.0929-0321 15 214 | P-32.0929-0326 15 227 | P-32.0929-0327 15 955 | P-32.0929-0328 15 9002 | P-32.0929-0329 15 259 | P-32.0929-0330 16 896 | P-32.0929-0331 15 91 | P-32.0929-0332 15 90 | P-32.0929-0333 16 897 | P-32.0929-0334 16 894 | P-32.0929-0335 16 893 | P-32.0929-0336 16 889 | P-32.0929-0337 16 895 | P-32.0929-0338 16 883 | P-32.0929-0339 16 9005 | P-32.0929-0340 16 885 | P-32.0929-0319 15 204 | P-32.0929-0320 15 207 | P-32.0929-0322 15 215 | P-32.0929-0323 15 225 | P-32.0929-0324 15 224 | P-32.0929-0325 15 139

4

NOTA:

1. LA SERVIDUMBRE REPRESENTADA EN ESTA HOJA CORRESPONDE A SERVIDUMBRE DE VUELO DE LA LÍNEA ELÉCTRICA AÉREA.

DISTRIBUCIÓN DE HOJAS

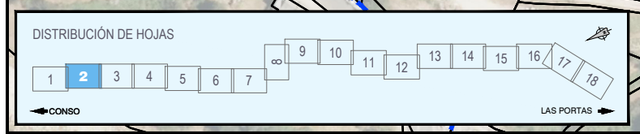

LEYENDA EXPROPIACIONES

A / B C	A: Nº DE ORDEN B: Nº DE POLÍGONO O MANZANA C: Nº DE PARCELA
	LÍMITE DE POLÍGONO
	LÍMITE DE TERMINO MUNICIPAL
	LÍMITE DE PARCELA
	LÍMITE DE SUBPARCELA
	LÍMITE DE EXPROPIACIÓN DEFINITIVA
	LÍMITE DE SERVIDUMBRE
	LÍMITE DE OCUPACIÓN TEMPORAL
	LÍMITE EXPROPIACIÓN DEFINITIVA DE PROYECTOS ANTERIORES
	LÍMITE SERVIDUMBRE DE PASO DE PROYECTOS ANTERIORES
	LÍMITE OCUPACIÓN TEMPORAL DE PROYECTOS ANTERIORES

adif ALTA VELOCIDAD — DIRECCIÓN GENERAL

TÍTULO
PROYECTO BÁSICO DE LA SUBESTACIÓN ELÉCTRICA DE TRACCIÓN DE LAS PORTAS Y DE LA LÍNEA ELÉCTRICA DE ALTA TENSIÓN DESDE LA SUBESTACIÓN ELÉCTRICA DE CONSO DE REE HASTA LA SUBESTACIÓN ELÉCTRICA DE TRACCIÓN DE LAS PORTAS DE ADIF - ALTA VELOCIDAD

AUTOR DEL PROYECTO
ABRAHAM GARCÍA RUIZ
INGENIERO INDUSTRIAL
Ardanuy

ESCALA ORIGINAL A1
1:1000 Numérica
0 20 40m Gráfica

FECHA
MARZO 2019

TÍTULO DEL PLANO
ANEJO DE EXPROPIACIONES
ORTOFOTOPLANOS
PLANTA DE LA LÍNEA DE ALTA TENSIÓN

Nº DE PLANO
4.2.2
Hoja 2 de 18

TÉRMINO MUNICIPAL DE VILARIÑO DE CONSO

SOLAPA CON HOJA 4

SOLAPA CON HOJA 2

POLÍGONO 15

POLÍGONO 16

16 886	P-32.0929-0341 16 872	P-32.0929-0342 16 1077
P-32.0929-0340 16 885	P-32.0929-0344 16 847	P-32.0929-0347 16 849
P-32.0929-0345 16 878	P-32.0929-0349 16 848	16 787
P-32.0929-0351 16 788	16 311	P-32.0929-0354 16 776
16 949	16 825	16 950
16 951	16 777	P-32.0929-0358 16 749
P-32.0929-0360 16 833	P-32.0929-0338 16 883	P-32.0929-0339 16 9005
P-32.0929-0346 16 882	P-32.0929-0343 16 877	16 1103
P-32.0929-0348 16 881	P-32.0929-0336 16 889	16 876
P-32.0929-0350 16 853	P-32.0929-0352 16 850	P-32.0929-0353 16 786
P-32.0929-0355 16 774	P-32.0929-0356 16 775	P-32.0929-0357 16 747
P-32.0929-0359 16 748	16 1096	16 874
16 875	16 1109	16 9017
P-32.0929-0339 16 9005	16 781	16 746
16 689	16 745	

5

6

NOTA:

1. LA SERVIDUMBRE REPRESENTADA EN ESTA HOJA CORRESPONDE A SERVIDUMBRE DE VUELO DE LA LÍNEA ELÉCTRICA AÉREA.

DISTRIBUCIÓN DE HOJAS

1 2 3 4 5 6 7 8 9 10 11 12 13 14 15 16 17 18

CONSO — LAS PORTAS

LEYENDA EXPROPIACIONES

A / B C	A: Nº DE ORDEN B: Nº DE POLÍGONO O MANZANA C: Nº DE PARCELA
	LÍMITE DE POLÍGONO
	LÍMITE DE TERMINO MUNICIPAL
	LÍMITE DE PARCELA
	LÍMITE DE SUBPARCELA
	LÍMITE DE EXPROPIACIÓN DEFINITIVA
	LÍMITE DE SERVIDUMBRE
	LÍMITE DE OCUPACIÓN TEMPORAL
	LÍMITE EXPROPIACIÓN DEFINITIVA DE PROYECTOS ANTERIORES
	LÍMITE SERVIDUMBRE DE PASO DE PROYECTOS ANTERIORES
	LÍMITE OCUPACIÓN TEMPORAL DE PROYECTOS ANTERIORES

adif ALTA VELOCIDAD — DIRECCIÓN GENERAL

TÍTULO
PROYECTO BÁSICO DE LA SUBESTACIÓN ELÉCTRICA DE TRACCIÓN DE LAS PORTAS Y DE LA LÍNEA ELÉCTRICA DE ALTA TENSIÓN DESDE LA SUBESTACIÓN ELÉCTRICA DE CONSO DE REE HASTA LA SUBESTACIÓN ELÉCTRICA DE TRACCIÓN DE LAS PORTAS DE ADIF - ALTA VELOCIDAD

AUTOR DEL PROYECTO
ABRAHAM GARCÍA RUÍZ
INGENIERO INDUSTRIAL
Ardanuy

ESCALA ORIGINAL A1
1:1000 Numérica
0 20 40m Gráfica

FECHA
MARZO 2019

TÍTULO DEL PLANO
ANEJO DE EXPROPIACIONES
ORTOFOTOPLANOS
PLANTA DE LA LÍNEA DE ALTA TENSIÓN

Nº DE PLANO
4.2.2
Hoja 3 de 18

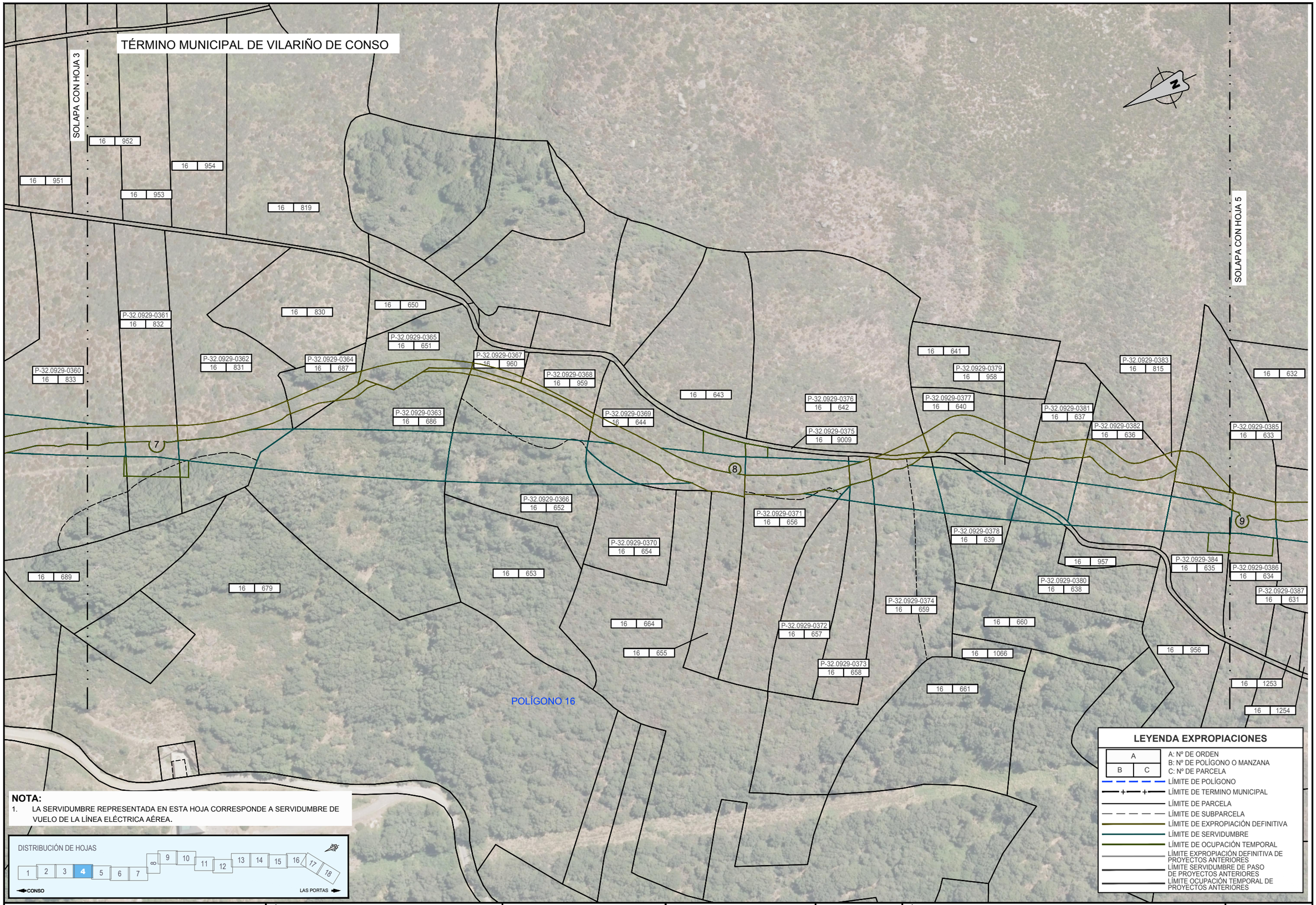

NOTA:

1. LA SERVIDUMBRE REPRESENTADA EN ESTA HOJA CORRESPONDE A SERVIDUMBRE DE VUELO DE LA LÍNEA ELÉCTRICA AÉREA.

adif ALTA VELOCIDAD — DIRECCIÓN GENERAL	TÍTULO: PROYECTO BÁSICO DE LA SUBESTACIÓN ELÉCTRICA DE TRACCIÓN DE LAS PORTAS Y DE LA LÍNEA ELÉCTRICA DE ALTA TENSIÓN DESDE LA SUBESTACIÓN ELÉCTRICA DE CONSO DE REE HASTA LA SUBESTACIÓN ELÉCTRICA DE TRACCIÓN DE LAS PORTAS DE ADIF - ALTA VELOCIDAD	AUTOR DEL PROYECTO: ABRAHAM GARCÍA RUÍZ, INGENIERO INDUSTRIAL — Ardanuy	ESCALA ORIGINAL A1: 1:1000 Numérica; 0 20 40m Gráfica	FECHA: MARZO 2019	TÍTULO DEL PLANO: ANEJO DE EXPROPIACIONES ORTOFOTOPLANOS PLANTA DE LA LÍNEA DE ALTA TENSIÓN	Nº DE PLANO: 4.2.2 Hoja 4 de 18

TÉRMINO MUNICIPAL DE VILARIÑO DE CONSO

SOLAPA CON HOJA 4

SOLAPA CON HOJA 6

N

P-32.0929-0383 | 16 | 815

16 | 632

16 | 629

P-32.0929-0385 | 16 | 633

P-32.0929-0389 | 16 | 444

P-32.0929-0393 | 16 | 510

P-32.0929-0394 | 16 | 511

9

10

11

P-32.0929-0392 | 16 | 509

P-32.0929-0386 | 16 | 634

P-32.0929-0388 | 16 | 630

P-32.0929-0387 | 16 | 631

P-32.0929-0390 | 16 | 443

P-32.0929-0391 | 16 | 983

16 | 628

POLÍGONO 16

P-32.0929-0397 | 16 | 497

16 | 1253

16 | 1254

16 | 1193

16 | 1194

P-32.0929-0375 | 16 | 9009

16 | 1185

16 | 1161

16 | 499

NOTA:

1. LA SERVIDUMBRE REPRESENTADA EN ESTA HOJA CORRESPONDE A SERVIDUMBRE DE VUELO DE LA LÍNEA ELÉCTRICA AÉREA.

DISTRIBUCIÓN DE HOJAS

1 2 3 4 **5** 6 7 8 9 10 11 12 13 14 15 16 17 18

CONSO — LAS PORTAS

LEYENDA EXPROPIACIONES

A: Nº DE ORDEN B: Nº DE POLÍGONO O MANZANA C: Nº DE PARCELA	A / B C
LÍMITE DE POLÍGONO	
LÍMITE DE TERMINO MUNICIPAL	
LÍMITE DE PARCELA	
LÍMITE DE SUBPARCELA	
LÍMITE DE EXPROPIACIÓN DEFINITIVA	
LÍMITE DE SERVIDUMBRE	
LÍMITE DE OCUPACIÓN TEMPORAL	
LÍMITE EXPROPIACIÓN DEFINITIVA DE PROYECTOS ANTERIORES	
LÍMITE SERVIDUMBRE DE PASO DE PROYECTOS ANTERIORES	
LÍMITE OCUPACIÓN TEMPORAL DE PROYECTOS ANTERIORES	

adif ALTA VELOCIDAD — DIRECCIÓN GENERAL

TÍTULO
PROYECTO BÁSICO DE LA SUBESTACIÓN ELÉCTRICA DE TRACCIÓN DE LAS PORTAS Y DE LA LÍNEA ELÉCTRICA DE ALTA TENSIÓN DESDE LA SUBESTACIÓN ELÉCTRICA DE CONSO DE REE HASTA LA SUBESTACIÓN ELÉCTRICA DE TRACCIÓN DE LAS PORTAS DE ADIF - ALTA VELOCIDAD

AUTOR DEL PROYECTO
ABRAHAM GARCÍA RUIZ
INGENIERO INDUSTRIAL
Ardanuy

ESCALA ORIGINAL A1
1:1000 Numérica
0 20 40m Gráfica

FECHA
MARZO 2019

TÍTULO DEL PLANO
ANEJO DE EXPROPIACIONES
ORTOFOTOPLANOS
PLANTA DE LA LÍNEA DE ALTA TENSIÓN

Nº DE PLANO
4.2.2
Hoja 5 de 18

TÉRMINO MUNICIPAL DE VILARIÑO DE CONSO

SOLAPA CON HOJA 5

SOLAPA CON HOJA 7

N

P-32.0929-0391 16 983

P-32.0929-0403 16 523

P-32.0929-0399 16 518

P-32.0929-0394 16 511

P-32.0929-0396 16 513

P-32.0929-0395 16 512

P-32.0929-0400 16 517

P-32.0929-0402 16 522

P-32.0929-0408 16 526

P-32.0929-0410 16 527

P-32.0929-0411 16 532

P-32.0929-0413 16 533

P-32.0929-0412 16 534

P-32.0929-0407 16 525

16 529

16 208

11

12

13

P-32.0929-0398 16 516

P-32.0929-0405 16 1173

P-32.0929-0401 16 537

P-32.0929-0406 16 1171

P-32.0929-0409 16 535

P-32.0929-0397 16 497

16 1073

16 1170

16 1169

P-32.0929-0404 16 9001

16 493

16 1270

P-32.0929-0391 16 983

P-32.0929-0416 16 302

P-32.0929-0415 16 304

P-32.0929-0417 16 207

P-32.0929-0420 16 303

P-32.0929-0414 16 306

P-32.0929-0422 16 989

P-32.0929-0418 16 307

16 353

16 319

POLÍGONO 16

P-32.0929-0419 16 9024

16 318

P-32.0929-0421 16 988

16 1255

P-32.0929-0404 16 9001

LEYENDA EXPROPIACIONES

A	
B	C

A: Nº DE ORDEN
B: Nº DE POLÍGONO O MANZANA
C: Nº DE PARCELA

- LÍMITE DE POLÍGONO
- LÍMITE DE TERMINO MUNICIPAL
- LÍMITE DE PARCELA
- LÍMITE DE SUBPARCELA
- LÍMITE DE EXPROPIACIÓN DEFINITIVA
- LÍMITE DE SERVIDUMBRE
- LÍMITE DE OCUPACIÓN TEMPORAL
- LÍMITE EXPROPIACIÓN DEFINITIVA DE PROYECTOS ANTERIORES
- LÍMITE SERVIDUMBRE DE PASO DE PROYECTOS ANTERIORES
- LÍMITE OCUPACIÓN TEMPORAL DE PROYECTOS ANTERIORES

NOTA:

1. LA SERVIDUMBRE REPRESENTADA EN ESTA HOJA CORRESPONDE A SERVIDUMBRE DE VUELO DE LA LÍNEA ELÉCTRICA AÉREA.

DISTRIBUCIÓN DE HOJAS

1 2 3 4 5 **6** 7 8 9 10 11 12 13 14 15 16 17 18

CONSO — LAS PORTAS

adif ALTA VELOCIDAD — DIRECCIÓN GENERAL

TÍTULO
PROYECTO BÁSICO DE LA SUBESTACIÓN ELÉCTRICA DE TRACCIÓN DE LAS PORTAS Y DE LA LÍNEA ELÉCTRICA DE ALTA TENSIÓN DESDE LA SUBESTACIÓN ELÉCTRICA DE CONSO DE REE HASTA LA SUBESTACIÓN ELÉCTRICA DE TRACCIÓN DE LAS PORTAS DE ADIF - ALTA VELOCIDAD

AUTOR DEL PROYECTO
ABRAHAM GARCÍA RUIZ
INGENIERO INDUSTRIAL
Ardanuy

ESCALA ORIGINAL A1
1:1000 Numérica
0 20 40m Gráfica

FECHA
MARZO 2019

TÍTULO DEL PLANO
ANEJO DE EXPROPIACIONES
ORTOFOTOPLANOS
PLANTA DE LA LÍNEA DE ALTA TENSIÓN

Nº DE PLANO
4.2.2
Hoja 6 de 18

TÉRMINO MUNICIPAL DE VILARIÑO DE CONSO

TÉRMINO MUNICIPAL DE VIANA DO BOLO

POLÍGONO 127

POLÍGONO 16

SOLAPA CON HOJA 6

SOLAPA CON HOJA 8

127 | 12

16 | 36

16 | 199

16 | 1042

16 | 243

16 | 200

16 | 997

16 | 208

P-32.0929-0391 | 16 | 983

P-32.0929-0423 | 16 | 978

P-32.0929-0424 | 16 | 9013

P-32.0929-0424 | 16 | 9013

P-32.0929-0433 | 16 | 995

P-32.0929-0430 | 16 | 996

P-32.0929-0424 | 16 | 9013

P-32.0929-0429 | 16 | 9025

P-32.0929-0417 | 16 | 207

P-32.0929-0427 | 16 | 212

P-32.0929-0428 | 16 | 211

P-32.0929-0432 | 16 | 997

P-32.0929-0420 | 16 | 303

P-32.0929-0425 | 16 | 206

P-32.0929-0426 | 16 | 205

P-32.0929-0431 | 16 | 209

16 | 215

16 | 216

16 | 217

16 | 196

P-32.0929-0422 | 16 | 989

16 | 9026

16 | 194

16 | 22

16 | 974

P-32.0929-0404 | 16 | 9001

13

14

15

NOTA:

1. LA SERVIDUMBRE REPRESENTADA EN ESTA HOJA CORRESPONDE A SERVIDUMBRE DE VUELO DE LA LÍNEA ELÉCTRICA AÉREA.

DISTRIBUCIÓN DE HOJAS

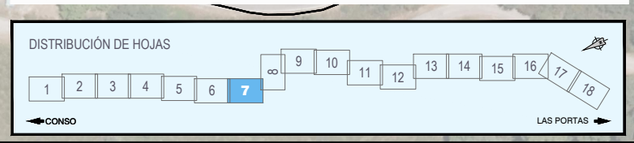

LEYENDA EXPROPIACIONES

A / B / C	A: Nº DE ORDEN B: Nº DE POLÍGONO O MANZANA C: Nº DE PARCELA
	LÍMITE DE POLÍGONO
	LÍMITE DE TERMINO MUNICIPAL
	LÍMITE DE PARCELA
	LÍMITE DE SUBPARCELA
	LÍMITE DE EXPROPIACIÓN DEFINITIVA
	LÍMITE DE SERVIDUMBRE
	LÍMITE DE OCUPACIÓN TEMPORAL
	LÍMITE EXPROPIACIÓN DEFINITIVA DE PROYECTOS ANTERIORES
	LÍMITE SERVIDUMBRE DE PASO DE PROYECTOS ANTERIORES
	LÍMITE OCUPACIÓN TEMPORAL DE PROYECTOS ANTERIORES

adif ALTA VELOCIDAD — DIRECCIÓN GENERAL

TÍTULO
PROYECTO BÁSICO DE LA SUBESTACIÓN ELÉCTRICA DE TRACCIÓN DE LAS PORTAS Y DE LA LÍNEA ELÉCTRICA DE ALTA TENSIÓN DESDE LA SUBESTACIÓN ELÉCTRICA DE CONSO DE REE HASTA LA SUBESTACIÓN ELÉCTRICA DE TRACCIÓN DE LAS PORTAS DE ADIF - ALTA VELOCIDAD

AUTOR DEL PROYECTO
ABRAHAM GARCÍA RUIZ
INGENIERO INDUSTRIAL
Ardanuy

ESCALA ORIGINAL A1
1:1000 Numérica
0 20 40m Gráfica

FECHA
MARZO 2019

TÍTULO DEL PLANO
ANEJO DE EXPROPIACIONES
ORTOFOTOPLANOS
PLANTA DE LA LÍNEA DE ALTA TENSIÓN

Nº DE PLANO
4.2.2
Hoja 7 de 18

SOLAPA CON HOJA 7

TÉRMINO MUNICIPAL DE VILARIÑO DE CONSO

TÉRMINO MUNICIPAL DE VIANA DO BOLO

POLÍGONO 16

POLÍGONO 17

POLÍGONO 126

16 | 36

17 | 195

126 | 277

16 | 995

P-32.0929-0433

P-32.0929-0434
16 | 9002

P-32.0929-0435
17 | 201

P-32.0929-0436
17 | 199

P-32.0929-0437
17 | 198

126 | 309

P-32.0868-0001
126 | 310

P-32.0868-0002
126 | 311

P-32.0868-0003
126 | 312

P-32.0929-0438
17 | 200

P-32.0929-0440
17 | 9015

P-32.0929-0439
17 | 196

126 | 313

126 | 314

17 | 202

17 | 9007

126 | 281

126 | 278

126 | 280

126 | 9003

P-32.0868-0004
126 | 294

16

17

LEYENDA EXPROPIACIONES

A: Nº DE ORDEN
B: Nº DE POLÍGONO O MANZANA
C: Nº DE PARCELA

- LÍMITE DE POLÍGONO
- LÍMITE DE TERMINO MUNICIPAL
- LÍMITE DE PARCELA
- LÍMITE DE SUBPARCELA
- LÍMITE DE EXPROPIACIÓN DEFINITIVA
- LÍMITE DE SERVIDUMBRE
- LÍMITE DE OCUPACIÓN TEMPORAL
- LÍMITE EXPROPIACIÓN DEFINITIVA DE PROYECTOS ANTERIORES
- LÍMITE SERVIDUMBRE DE PASO DE PROYECTOS ANTERIORES
- LÍMITE OCUPACIÓN TEMPORAL DE PROYECTOS ANTERIORES

NOTA:

1. LA SERVIDUMBRE REPRESENTADA EN ESTA HOJA CORRESPONDE A SERVIDUMBRE DE VUELO DE LA LÍNEA ELÉCTRICA AÉREA.

DISTRIBUCIÓN DE HOJAS

1 2 3 4 5 6 7 8 9 10 11 12 13 14 15 16 17 18

CONSO — LAS PORTAS

SOLAPA CON HOJA 9

adif ALTA VELOCIDAD — DIRECCIÓN GENERAL

TÍTULO
PROYECTO BÁSICO DE LA SUBESTACIÓN ELÉCTRICA DE TRACCIÓN DE LAS PORTAS Y DE LA LÍNEA ELÉCTRICA DE ALTA TENSIÓN DESDE LA SUBESTACIÓN ELÉCTRICA DE CONSO DE REE HASTA LA SUBESTACIÓN ELÉCTRICA DE TRACCIÓN DE LAS PORTAS DE ADIF - ALTA VELOCIDAD

AUTOR DEL PROYECTO
ABRAHAM GARCÍA RUIZ
INGENIERO INDUSTRIAL
Ardanuy

ESCALA ORIGINAL A1
1:1000 Numérica
0 20 40m Gráfica

FECHA
MARZO 2019

TÍTULO DEL PLANO
ANEJO DE EXPROPIACIONES
ORTOFOTOPLANOS
PLANTA DE LA LÍNEA DE ALTA TENSIÓN

Nº DE PLANO
4.2.2
Hoja 8 de 18

TÉRMINO MUNICIPAL DE VIANA DO BOLO

126 | 292

126 | 276

126 | 9004

P-32.0868-0004
126 | 294

RÍO CAMBA

18

17

P-32.0868-0005
125 | 9001

P-32.0868-0006
125 | 29

SOLAPA CON HOJA 8

P-32.0868-0004
126 | 294

POLÍGONO 126

SOLAPA CON HOJA 10

17 | 9015

17 | 197

P-32.0868-0005
125 | 9001

POLÍGONO 17

POLÍGONO 125

125 | 29

TÉRMINO MUNICIPAL DE VILARIÑO DE CONSO

NOTA:

1. LA SERVIDUMBRE REPRESENTADA EN ESTA HOJA CORRESPONDE A SERVIDUMBRE DE VUELO DE LA LÍNEA ELÉCTRICA AÉREA.

DISTRIBUCIÓN DE HOJAS

1 2 3 4 5 6 7 8 **9** 10 11 12 13 14 15 16 17 18

CONSO — LAS PORTAS

LEYENDA EXPROPIACIONES

A	A: Nº DE ORDEN
B | C	B: Nº DE POLÍGONO O MANZANA
	C: Nº DE PARCELA
	LÍMITE DE POLÍGONO
	LÍMITE DE TERMINO MUNICIPAL
	LÍMITE DE PARCELA
	LÍMITE DE SUBPARCELA
	LÍMITE DE EXPROPIACIÓN DEFINITIVA
	LÍMITE DE SERVIDUMBRE
	LÍMITE DE OCUPACIÓN TEMPORAL
	LÍMITE EXPROPIACIÓN DEFINITIVA DE PROYECTOS ANTERIORES
	LÍMITE SERVIDUMBRE DE PASO DE PROYECTOS ANTERIORES
	LÍMITE OCUPACIÓN TEMPORAL DE PROYECTOS ANTERIORES

adif ALTA VELOCIDAD — DIRECCIÓN GENERAL

TÍTULO
PROYECTO BÁSICO DE LA SUBESTACIÓN ELÉCTRICA DE TRACCIÓN DE LAS PORTAS Y DE LA LÍNEA ELÉCTRICA DE ALTA TENSIÓN DESDE LA SUBESTACIÓN ELÉCTRICA DE CONSO DE REE HASTA LA SUBESTACIÓN ELÉCTRICA DE TRACCIÓN DE LAS PORTAS DE ADIF - ALTA VELOCIDAD

AUTOR DEL PROYECTO
ABRAHAM GARCÍA RUIZ
INGENIERO INDUSTRIAL
Ardanuy

ESCALA ORIGINAL A1
1:1000 Numérica
0 20 40m Gráfica

FECHA
MARZO 2019

TÍTULO DEL PLANO
ANEJO DE EXPROPIACIONES
ORTOFOTOPLANOS
PLANTA DE LA LÍNEA DE ALTA TENSIÓN

Nº DE PLANO
4.2.2
Hoja 9 de 18

P-32.0868-0004
126 | 294

RÍO CAMBA

TÉRMINO MUNICIPAL DE VIANA DO BOLO

P-32.0868-0007
125 | 28

19

P-32.0868-0005
125 | 9001

P-32.0868-0009
125 | 22

125 | 23

P-32.0868-0006
125 | 29

POLÍGONO 125

P-32.0868-0008
125 | 9003

SERVIDUMBRE DE VUELO
LÍNEA ELÉCTRICA AÉREA

SOLAPA CON HOJA 9

SOLAPA CON HOJA 11

SERVIDUMBRE DE PASO
DEBIDO AL CAMINO DE ACCESO

SERVIDUMBRE DE PASO
DEBIDO AL CAMINO DE ACCESO

20

21

SERVIDUMBRE DE PASO
DEBIDO AL CAMINO DE ACCESO

LEYENDA EXPROPIACIONES

A	
B	C

A: Nº DE ORDEN
B: Nº DE POLÍGONO O MANZANA
C: Nº DE PARCELA

- LÍMITE DE POLÍGONO
- LÍMITE DE TERMINO MUNICIPAL
- LÍMITE DE PARCELA
- LÍMITE DE SUBPARCELA
- LÍMITE DE EXPROPIACIÓN DEFINITIVA
- LÍMITE DE SERVIDUMBRE
- LÍMITE DE OCUPACIÓN TEMPORAL
- LÍMITE EXPROPIACIÓN DEFINITIVA DE PROYECTOS ANTERIORES
- LÍMITE SERVIDUMBRE DE PASO DE PROYECTOS ANTERIORES
- LÍMITE OCUPACIÓN TEMPORAL DE PROYECTOS ANTERIORES

DISTRIBUCIÓN DE HOJAS

1 2 3 4 5 6 7 8 9 **10** 11 12 13 14 15 16 17 18

CONSO — LAS PORTAS

adif ALTA VELOCIDAD — DIRECCIÓN GENERAL

TÍTULO
PROYECTO BÁSICO DE LA SUBESTACIÓN ELÉCTRICA DE TRACCIÓN DE LAS PORTAS Y DE LA LÍNEA ELÉCTRICA DE ALTA TENSIÓN DESDE LA SUBESTACIÓN ELÉCTRICA DE CONSO DE REE HASTA LA SUBESTACIÓN ELÉCTRICA DE TRACCIÓN DE LAS PORTAS DE ADIF - ALTA VELOCIDAD

AUTOR DEL PROYECTO
ABRAHAM GARCÍA RUIZ
INGENIERO INDUSTRIAL
Ardanuy

ESCALA ORIGINAL A1
1:1000 Numérica
0 20 40m Gráfica

FECHA
MARZO 2019

TÍTULO DEL PLANO
ANEJO DE EXPROPIACIONES
ORTOFOTOPLANOS
PLANTA DE LA LÍNEA DE ALTA TENSIÓN

Nº DE PLANO
4.2.2
Hoja 10 de 18

TÉRMINO MUNICIPAL DE VIANA DO BOLO

TÉRMINO MUNICIPAL DE A GUDIÑA

N

P-32.0343-0802
29 | 615

29 | 652

POLÍGONO 29

SERVIDUMBRE DE PASO
DEBIDO AL CAMINO DE ACCESO

P-32.0343-0801
29 | 9001

22

SERVIDUMBRE DE VUELO
LÍNEA ELÉCTRICA AÉREA

SOLAPA CON HOJA 10

SOLAPA CON HOJA 12

P-32.0868-0009
125 | 22

POLÍGONO 125

23

P-32.0929-0441
18 | 1173

POLÍGONO 18

TÉRMINO MUNICIPAL DE VILARIÑO DE CONSO

LEYENDA EXPROPIACIONES

A	
B	C

A: Nº DE ORDEN
B: Nº DE POLÍGONO O MANZANA
C: Nº DE PARCELA

- LÍMITE DE POLÍGONO
- LÍMITE DE TERMINO MUNICIPAL
- LÍMITE DE PARCELA
- LÍMITE DE SUBPARCELA
- LÍMITE DE EXPROPIACIÓN DEFINITIVA
- LÍMITE DE SERVIDUMBRE
- LÍMITE DE OCUPACIÓN TEMPORAL
- LÍMITE EXPROPIACIÓN DEFINITIVA DE PROYECTOS ANTERIORES
- LÍMITE SERVIDUMBRE DE PASO DE PROYECTOS ANTERIORES
- LÍMITE OCUPACIÓN TEMPORAL DE PROYECTOS ANTERIORES

DISTRIBUCIÓN DE HOJAS

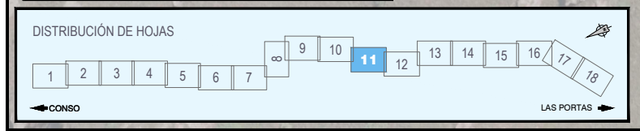

adif ALTA VELOCIDAD — DIRECCIÓN GENERAL	TÍTULO PROYECTO BÁSICO DE LA SUBESTACIÓN ELÉCTRICA DE TRACCIÓN DE LAS PORTAS Y DE LA LÍNEA ELÉCTRICA DE ALTA TENSIÓN DESDE LA SUBESTACIÓN ELÉCTRICA DE CONSO DE REE HASTA LA SUBESTACIÓN ELÉCTRICA DE TRACCIÓN DE LAS PORTAS DE ADIF - ALTA VELOCIDAD	AUTOR DEL PROYECTO ABRAHAM GARCÍA RUIZ INGENIERO INDUSTRIAL — Ardanuy	ESCALA ORIGINAL A1 1:1000 Numérica 0 20 40m Gráfica	FECHA MARZO 2019	TÍTULO DEL PLANO ANEJO DE EXPROPIACIONES ORTOFOTOPLANOS PLANTA DE LA LÍNEA DE ALTA TENSIÓN	Nº DE PLANO 4.2.2 Hoja 11 de 18

TÉRMINO MUNICIPAL DE A GUDIÑA

SOLAPA CON HOJA 11

SOLAPA CON HOJA 13

POLÍGONO 29

POLÍGONO 18

P-32.0343-0804
29 | 654

P-32.0343-0803
29 | 9004

P-32.0343-0802
29 | 615

P-32.0343-0802
29 | 615

P-32.0343-0801
29 | 9001

P-32.0929-0441
18 | 1173

P-32.0929-0442
18 | 9004

18 | 9002

18 | 1148

25

24

23

N

NOTA:

1. LA SERVIDUMBRE REPRESENTADA EN ESTA HOJA CORRESPONDE A SERVIDUMBRE DE VUELO DE LA LÍNEA ELÉCTRICA AÉREA.

DISTRIBUCIÓN DE HOJAS

1 | 2 | 3 | 4 | 5 | 6 | 7 | 8 | 9 | 10 | 11 | **12** | 13 | 14 | 15 | 16 | 17 | 18

CONSO — LAS PORTAS

TÉRMINO MUNICIPAL DE VILARIÑO DE CONSO

LEYENDA EXPROPIACIONES

A	
B	C

A: Nº DE ORDEN
B: Nº DE POLÍGONO O MANZANA
C: Nº DE PARCELA

- LÍMITE DE POLÍGONO
- LÍMITE DE TERMINO MUNICIPAL
- LÍMITE DE PARCELA
- LÍMITE DE SUBPARCELA
- LÍMITE DE EXPROPIACIÓN DEFINITIVA
- LÍMITE DE SERVIDUMBRE
- LÍMITE DE OCUPACIÓN TEMPORAL
- LÍMITE EXPROPIACIÓN DEFINITIVA DE PROYECTOS ANTERIORES
- LÍMITE SERVIDUMBRE DE PASO DE PROYECTOS ANTERIORES
- LÍMITE OCUPACIÓN TEMPORAL DE PROYECTOS ANTERIORES

adif ALTA VELOCIDAD — *DIRECCIÓN GENERAL*

TÍTULO
PROYECTO BÁSICO DE LA SUBESTACIÓN ELÉCTRICA DE TRACCIÓN DE LAS PORTAS Y DE LA LÍNEA ELÉCTRICA DE ALTA TENSIÓN DESDE LA SUBESTACIÓN ELÉCTRICA DE CONSO DE REE HASTA LA SUBESTACIÓN ELÉCTRICA DE TRACCIÓN DE LAS PORTAS DE ADIF - ALTA VELOCIDAD

AUTOR DEL PROYECTO
ABRAHAM GARCÍA RUIZ
INGENIERO INDUSTRIAL
Ardanuy

ESCALA ORIGINAL A1
1:1000 Numérica
0 20 40m Gráfica

FECHA
MARZO 2019

TÍTULO DEL PLANO
ANEJO DE EXPROPIACIONES
ORTOFOTOPLANOS
PLANTA DE LA LÍNEA DE ALTA TENSIÓN

Nº DE PLANO
4.2.2
Hoja 12 de 18

TÉRMINO MUNICIPAL DE A GUDIÑA

POLÍGONO 29

SERVIDUMBRE DE VUELO
LÍNEA ELÉCTRICA AÉREA

SERVIDUMBRE DE VUELO
LÍNEA ELÉCTRICA AÉREA

SERVIDUMBRE DE PASO
DEBIDO AL CAMINO DE ACCESO

SOLAPA CON HOJA 12

SOLAPA CON HOJA 14

26

27

25

P-32.0343-0804
29 654

P-32.0929-0443
18 1174

P-32.0343-0805
29 616

18 9003

P-32.0343-0803
29 9004

P-32.0343-0802
29 615

29 655

POLÍGONO 18

18 1148

29 9003

29 609

TÉRMINO MUNICIPAL DE VILARIÑO DE CONSO

DISTRIBUCIÓN DE HOJAS

1 2 3 4 5 6 7 8 9 10 11 12 **13** 14 15 16 17 18

CONSO — LAS PORTAS

LEYENDA EXPROPIACIONES

A	A: Nº DE ORDEN
B C	B: Nº DE POLÍGONO O MANZANA
	C: Nº DE PARCELA
	LÍMITE DE POLÍGONO
	LÍMITE DE TERMINO MUNICIPAL
	LÍMITE DE PARCELA
	LÍMITE DE SUBPARCELA
	LÍMITE DE EXPROPIACIÓN DEFINITIVA
	LÍMITE DE SERVIDUMBRE
	LÍMITE DE OCUPACIÓN TEMPORAL
	LÍMITE EXPROPIACIÓN DEFINITIVA DE PROYECTOS ANTERIORES
	LÍMITE SERVIDUMBRE DE PASO DE PROYECTOS ANTERIORES
	LÍMITE OCUPACIÓN TEMPORAL DE PROYECTOS ANTERIORES

adif ALTA VELOCIDAD — DIRECCIÓN GENERAL

TÍTULO
PROYECTO BÁSICO DE LA SUBESTACIÓN ELÉCTRICA DE TRACCIÓN DE LAS PORTAS Y DE LA LÍNEA ELÉCTRICA DE ALTA TENSIÓN DESDE LA SUBESTACIÓN ELÉCTRICA DE CONSO DE REE HASTA LA SUBESTACIÓN ELÉCTRICA DE TRACCIÓN DE LAS PORTAS DE ADIF - ALTA VELOCIDAD

AUTOR DEL PROYECTO
ABRAHAM GARCÍA RUIZ
INGENIERO INDUSTRIAL
Ardanuy

ESCALA ORIGINAL A1
1:1000 Numérica
0 20 40m Gráfica

FECHA
MARZO 2019

TÍTULO DEL PLANO
ANEJO DE EXPROPIACIONES
ORTOFOTOPLANOS
PLANTA DE LA LÍNEA DE ALTA TENSIÓN

Nº DE PLANO
4.2.2
Hoja 13 de 18

TÉRMINO MUNICIPAL DE A GUDIÑA

DISTRIBUCIÓN DE HOJAS

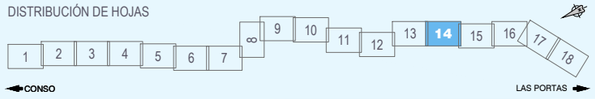

NOTA:

1. LA SERVIDUMBRE REPRESENTADA EN ESTA HOJA CORRESPONDE A SERVIDUMBRE DE VUELO DE LA LÍNEA ELÉCTRICA AÉREA.

LEYENDA EXPROPIACIONES

A / B / C	A: Nº DE ORDEN B: Nº DE POLÍGONO O MANZANA C: Nº DE PARCELA
	LÍMITE DE POLÍGONO
	LÍMITE DE TERMINO MUNICIPAL
	LÍMITE DE PARCELA
	LÍMITE DE SUBPARCELA
	LÍMITE DE EXPROPIACIÓN DEFINITIVA
	LÍMITE DE SERVIDUMBRE
	LÍMITE DE OCUPACIÓN TEMPORAL
	LÍMITE EXPROPIACIÓN DEFINITIVA DE PROYECTOS ANTERIORES
	LÍMITE SERVIDUMBRE DE PASO DE PROYECTOS ANTERIORES
	LÍMITE OCUPACIÓN TEMPORAL DE PROYECTOS ANTERIORES

adif ALTA VELOCIDAD — DIRECCIÓN GENERAL	TÍTULO PROYECTO BÁSICO DE LA SUBESTACIÓN ELÉCTRICA DE TRACCIÓN DE LAS PORTAS Y DE LA LÍNEA ELÉCTRICA DE ALTA TENSIÓN DESDE LA SUBESTACIÓN ELÉCTRICA DE CONSO DE REE HASTA LA SUBESTACIÓN ELÉCTRICA DE TRACCIÓN DE LAS PORTAS DE ADIF - ALTA VELOCIDAD	AUTOR DEL PROYECTO ABRAHAM GARCÍA RUÍZ INGENIERO INDUSTRIAL Ardanuy	ESCALA ORIGINAL A1 1:1000 Numérica 0 20 40m Gráfica	FECHA MARZO 2019	TÍTULO DEL PLANO ANEJO DE EXPROPIACIONES ORTOFOTOPLANOS PLANTA DE LA LÍNEA DE ALTA TENSIÓN Nº DE PLANO 4.2.2 Hoja 14 de 18

TÉRMINO MUNICIPAL DE A GUDIÑA

DISTRIBUCIÓN DE HOJAS

1 2 3 4 5 6 7 8 9 10 11 12 13 14 **15** 16 17 18

CONSO — LAS PORTAS

NOTA:

1. LA SERVIDUMBRE REPRESENTADA EN ESTA HOJA CORRESPONDE A SERVIDUMBRE DE VUELO DE LA LÍNEA ELÉCTRICA AÉREA.

SOLAPA CON HOJA 14

SOLAPA CON HOJA 16

29 | 607

29 | 9009

P-32.0343-0810 | 29 | 459

P-32.0343-0807 | 29 | 9010

29 | 574

29 | 573

29 | 572

29 | 576

29 | 575

29 | 577

P-32.0343-0809 | 29 | 9011

29 | 569

29 | 567

29 | 570

POLÍGONO 29

30

29

P-32.0343-0808 | 29 | 684

P-32.0343-0807 | 29 | 9010

P-32.0343-0374-C02 | 29 | 657

P-32.0343-0374-C02 | 29 | 657

P-32.0929-0008-C05 | 19 | 448

19 | 506

19 | 9001

POLÍGONO 19

18 | 9001

POLÍGONO 18

18 | 1148

LEYENDA EXPROPIACIONES

- A: Nº DE ORDEN
- B: Nº DE POLÍGONO O MANZANA
- C: Nº DE PARCELA
- LÍMITE DE POLÍGONO
- LÍMITE DE TERMINO MUNICIPAL
- LÍMITE DE PARCELA
- LÍMITE DE SUBPARCELA
- LÍMITE DE EXPROPIACIÓN DEFINITIVA
- LÍMITE DE SERVIDUMBRE
- LÍMITE DE OCUPACIÓN TEMPORAL
- LÍMITE EXPROPIACIÓN DEFINITIVA DE PROYECTOS ANTERIORES
- LÍMITE SERVIDUMBRE DE PASO DE PROYECTOS ANTERIORES
- LÍMITE OCUPACIÓN TEMPORAL DE PROYECTOS ANTERIORES

TÉRMINO MUNICIPAL DE VILARIÑO DE CONSO

adif ALTA VELOCIDAD — DIRECCIÓN GENERAL

TÍTULO
PROYECTO BÁSICO DE LA SUBESTACIÓN ELÉCTRICA DE TRACCIÓN DE LAS PORTAS Y DE LA LÍNEA ELÉCTRICA DE ALTA TENSIÓN DESDE LA SUBESTACIÓN ELÉCTRICA DE CONSO DE REE HASTA LA SUBESTACIÓN ELÉCTRICA DE TRACCIÓN DE LAS PORTAS DE ADIF - ALTA VELOCIDAD

AUTOR DEL PROYECTO
ABRAHAM GARCÍA RUÍZ
INGENIERO INDUSTRIAL
Ardanuy

ESCALA ORIGINAL A1
1:1000 Numérica
0 20 40m Gráfica

FECHA
MARZO 2019

TÍTULO DEL PLANO
ANEJO DE EXPROPIACIONES
ORTOFOTOPLANOS
PLANTA DE LA LÍNEA DE ALTA TENSIÓN

Nº DE PLANO
4.2.2
Hoja 15 de 18

TÉRMINO MUNICIPAL DE A GUDIÑA

CAMINO DE SANTIAGO (RUTA DA PRATA)

POLÍGONO 30

POLÍGONO 29

POLÍGONO 19

P-32.0343-0810 | 29 | 459

P-32.0343-0807 | 29 | 9010

29 | 581

29 | 9012

29 | 580

P-32.0343-0812 | 29 | 608

P-32.0343-0809 | 29 | 9011

29 | 660

29 | 582

29 | 576

29 | 579

P-32.0343-0811 | 29 | 578

29 | 577

P-32.0343-0810 | 29 | 459

P-32.0343-0808 | 29 | 684

30 | 68

30 | 69

P-32.0343-0403-C06 | 30 | 393

P-32.0929-0444 | 19 | 513

31

32

P-32.0929-0446 | 19 | 514

P-32.0929-0445 | 19 | 9005

19 | 9001

P-32.0929-0008-C05 | 19 | 448

30 | 417

30 | 418

30 | 419

SOLAPA CON HOJA 17

SOLAPA CON HOJA 15

NOTA:

1. LA SERVIDUMBRE REPRESENTADA EN ESTA HOJA CORRESPONDE A SERVIDUMBRE DE VUELO DE LA LÍNEA ELÉCTRICA AÉREA.

DISTRIBUCIÓN DE HOJAS

1 | 2 | 3 | 4 | 5 | 6 | 7 | 8 | 9 | 10 | 11 | 12 | 13 | 14 | 15 | 16 | 17 | 18

CONSO — LAS PORTAS

TÉRMINO MUNICIPAL DE VILARIÑO DE CONSO

LEYENDA EXPROPIACIONES

A / B / C	A: Nº DE ORDEN B: Nº DE POLÍGONO O MANZANA C: Nº DE PARCELA
	LÍMITE DE POLÍGONO
	LÍMITE DE TERMINO MUNICIPAL
	LÍMITE DE PARCELA
	LÍMITE DE SUBPARCELA
	LÍMITE DE EXPROPIACIÓN DEFINITIVA
	LÍMITE DE SERVIDUMBRE
	LÍMITE DE OCUPACIÓN TEMPORAL
	LÍMITE EXPROPIACIÓN DEFINITIVA DE PROYECTOS ANTERIORES
	LÍMITE SERVIDUMBRE DE PASO DE PROYECTOS ANTERIORES
	LÍMITE OCUPACIÓN TEMPORAL DE PROYECTOS ANTERIORES

adif ALTA VELOCIDAD — DIRECCIÓN GENERAL

TÍTULO
PROYECTO BÁSICO DE LA SUBESTACIÓN ELÉCTRICA DE TRACCIÓN DE LAS PORTAS Y DE LA LÍNEA ELÉCTRICA DE ALTA TENSIÓN DESDE LA SUBESTACIÓN ELÉCTRICA DE CONSO DE REE HASTA LA SUBESTACIÓN ELÉCTRICA DE TRACCIÓN DE LAS PORTAS DE ADIF - ALTA VELOCIDAD

AUTOR DEL PROYECTO
ABRAHAM GARCÍA RUIZ
INGENIERO INDUSTRIAL
Ardanuy

ESCALA ORIGINAL A1
1:1000 Numérica
0 20 40m Gráfica

FECHA
MARZO 2019

TÍTULO DEL PLANO
ANEJO DE EXPROPIACIONES
ORTOFOTOPLANOS
PLANTA DE LA LÍNEA DE ALTA TENSIÓN

Nº DE PLANO
4.2.2
Hoja 16 de 18

TÉRMINO MUNICIPAL DE A GUDIÑA

POLÍGONO 30

ZAMORA

OURENSE

LÍNEA FFCC CONVENCIONAL ZAMORA-OURENSE

SERVIDUMBRE DE VUELO LÍNEA ELÉCTRICA AÉREA

SERVIDUMBRE DE PASO DEBIDO AL CAMINO DE ACCESO

TRAMO COMÚN CAMINO DE SANTIAGO Y CARRETERA DA CAPELA A GUDIÑA

SOLAPA CON HOJA 16

SOLAPA CON HOJA 18

POLÍGONO 19

TÉRMINO MUNICIPAL DE VILARIÑO DE CONSO

30	9
30	10
30	9017
30	9012
30	44
30	412
30	413
30	414
30	415
30	416
30	417
30	418
30	419
30	9016
30	9011
30	9001
30	393
30	394
19	9001
19	9011
19	9005
19	514
19	515
19	440
19	448
19	2
19	1

P-32.0343-0403-C00
P-32.0929-0015-C00
P-32.0343-0372-C00
P-32.0929-0002-C01
P-32.0343-0412-C00
P-32.0929-0008-C05
P-32.0929-0446
P-32.0929-0445

33

DISTRIBUCIÓN DE HOJAS

1 2 3 4 5 6 7 8 9 10 11 12 13 14 15 16 17 18

CONSO — LAS PORTAS

LEYENDA EXPROPIACIONES

A: Nº DE ORDEN
B: Nº DE POLÍGONO O MANZANA
C: Nº DE PARCELA

- LÍMITE DE POLÍGONO
- LÍMITE DE TERMINO MUNICIPAL
- LÍMITE DE PARCELA
- LÍMITE DE SUBPARCELA
- LÍMITE DE EXPROPIACIÓN DEFINITIVA
- LÍMITE DE SERVIDUMBRE
- LÍMITE DE OCUPACIÓN TEMPORAL
- LÍMITE EXPROPIACIÓN DEFINITIVA DE PROYECTOS ANTERIORES
- LÍMITE SERVIDUMBRE DE PASO DE PROYECTOS ANTERIORES
- LÍMITE OCUPACIÓN TEMPORAL DE PROYECTOS ANTERIORES

adif ALTA VELOCIDAD — DIRECCIÓN GENERAL

TÍTULO
PROYECTO BÁSICO DE LA SUBESTACIÓN ELÉCTRICA DE TRACCIÓN DE LAS PORTAS Y DE LA LÍNEA ELÉCTRICA DE ALTA TENSIÓN DESDE LA SUBESTACIÓN ELÉCTRICA DE CONSO DE REE HASTA LA SUBESTACIÓN ELÉCTRICA DE TRACCIÓN DE LAS PORTAS DE ADIF - ALTA VELOCIDAD

AUTOR DEL PROYECTO
ABRAHAM GARCÍA RUIZ
INGENIERO INDUSTRIAL
Ardanuy

ESCALA ORIGINAL A1
1:1000 Numérica
0 20 40m Gráfica

FECHA
MARZO 2019

TÍTULO DEL PLANO
ANEJO DE EXPROPIACIONES
ORTOFOTOPLANOS
PLANTA DE LA LÍNEA DE ALTA TENSIÓN

Nº DE PLANO
4.2.2
Hoja 17 de 18

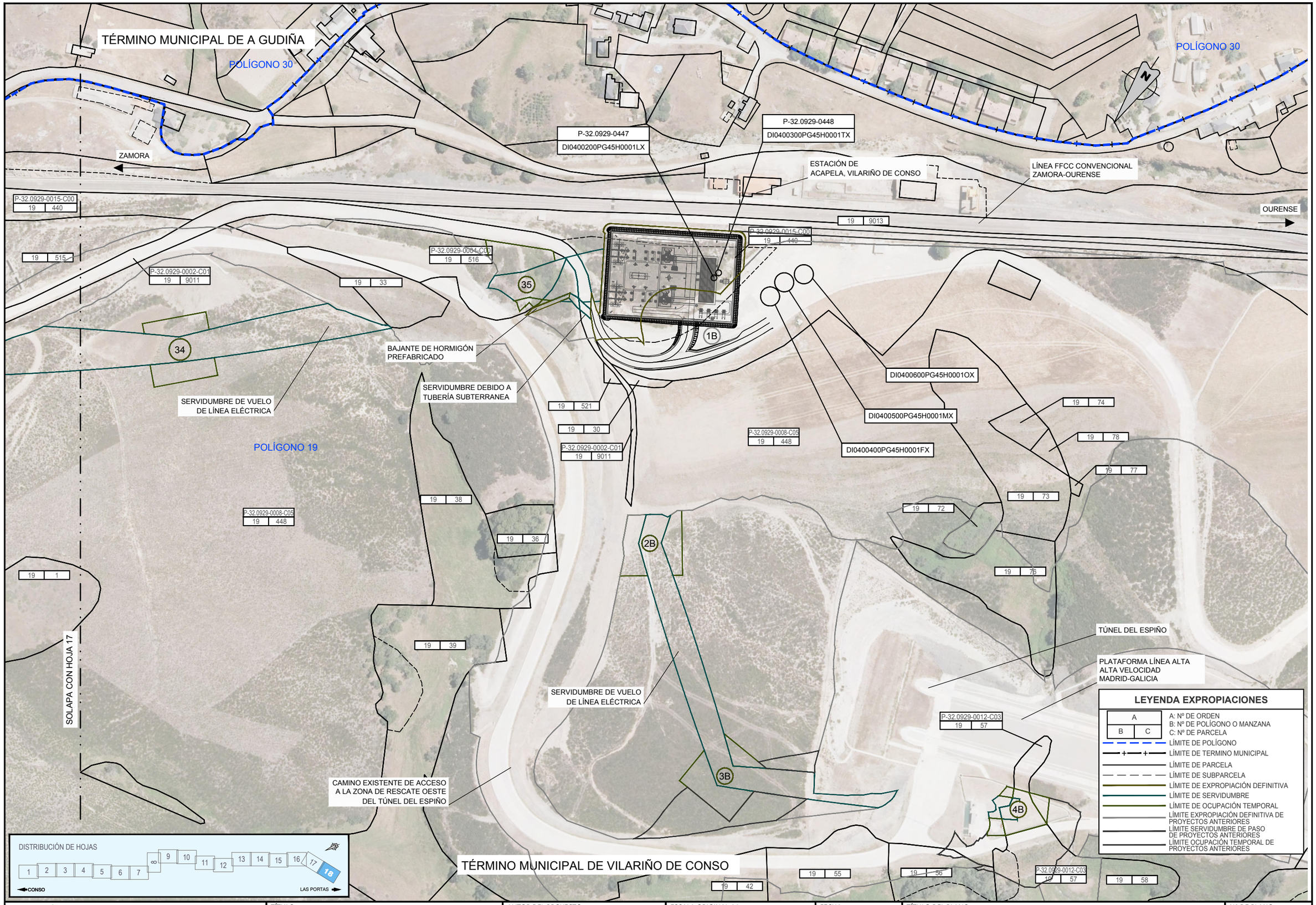

adif ALTA VELOCIDAD — DIRECCIÓN GENERAL

TÍTULO
PROYECTO BÁSICO DE LA SUBESTACIÓN ELÉCTRICA DE TRACCIÓN DE LAS PORTAS Y DE LA LÍNEA ELÉCTRICA DE ALTA TENSIÓN DESDE LA SUBESTACIÓN ELÉCTRICA DE CONSO DE REE HASTA LA SUBESTACIÓN ELÉCTRICA DE TRACCIÓN DE LAS PORTAS DE ADIF - ALTA VELOCIDAD

AUTOR DEL PROYECTO
ABRAHAM GARCÍA RUÍZ
INGENIERO INDUSTRIAL
Ardanuy

ESCALA ORIGINAL A1
1:1000 Numérica
0 20 40m Gráfica

FECHA
MARZO 2019

TÍTULO DEL PLANO
ANEJO DE EXPROPIACIONES
ORTOFOTOPLANOS
PLANTA DE LA LÍNEA DE ALTA TENSIÓN

Nº DE PLANO
4.2.2
Hoja 18 de 18

4.3. Planos de expropiaciones

TÉRMINO MUNICIPAL DE VILARIÑO DE CONSO

POLÍGONO 19

19	521

P-32.0929-0008-C05	
19	448

19	30

P-32.0929-0008-C05	
19	448

PARCELA : 440
SUBPARCELA: c

BAJANTE DE HORMIGÓN PREFABRICADA

SERVIDUMBRE DEBIDO A TUBERÍA SUBTERRANEA

19	33

P-32.0929-0004-C00	
19	516

P-32.0929-0002-C01	
19	9011

19	9013

SERVIDUMBRE DE VUELO

PARCELA: 440
SUBPARCELA: d

P-32.0929-0015-C00	
19	440

P-32.0929-0447
DI0400200PG45H0001LX

PARCELA :
DI0400200PG45H0001LX

P-32.0929-0448
DI0400300PG45H0001TX

DI0400400PG45H0001FX

DI0400500PG45H0001MX

DI0400600PG45H0001OX

PARCELA :
DI0400300PG45H0001TX

P-32.0929-0015-C00	
19	440

ESTACIÓN DE
ACAPELA/VILARIÑO DE CONSO

LEYENDA EXPROPIACIONES

A	
B	C

A: Nº DE ORDEN
B: Nº DE POLÍGONO O MANZANA
C: Nº DE PARCELA

- LÍMITE DE POLÍGONO
- LÍMITE DE TERMINO MUNICIPAL
- LÍMITE DE PARCELA
- LÍMITE DE SUBPARCELA
- LÍMITE DE EXPROPIACIÓN DEFINITIVA
- LÍMITE DE SERVIDUMBRE
- LÍMITE DE OCUPACIÓN TEMPORAL
- SUPERFICIE EXPROPIACIÓN DEFINITIVA
- SUPERFICIE SERVIDUMBRE DE PASO
- SUPERFICIE OCUPACIÓN TEMPORAL
- SUPERFICIE EXPROPIACIÓN DEFINITIVA DE PROYECTOS ANTERIORES
- SUPERFICIE SERVIDUMBRE DE PASO DE PROYECTOS ANTERIORES
- SUPERFICIE OCUPACIÓN TEMPORAL DE PROYECTOS ANTERIORES

adif ALTA VELOCIDAD — DIRECCIÓN GENERAL

TÍTULO
PROYECTO BÁSICO DE LA SUBESTACIÓN ELÉCTRICA DE TRACCIÓN DE LAS PORTAS Y DE LA LÍNEA ELÉCTRICA DE ALTA TENSIÓN DESDE LA SUBESTACIÓN ELÉCTRICA DE CONSO DE REE HASTA LA SUBESTACIÓN ELÉCTRICA DE TRACCIÓN DE LAS PORTAS DE ADIF - ALTA VELOCIDAD

AUTOR DEL PROYECTO
ABRAHAM GARCÍA RUÍZ
INGENIERO INDUSTRIAL
Ardanuy

ESCALA ORIGINAL A1
1:500 Numérica
0 10 20m Gráfica

FECHA
MARZO 2019

TÍTULO DEL PLANO
ANEJO DE EXPROPIACIONES
PLANTA GENERAL
SSEE DE TRACCIÓN LAS PORTAS

Nº DE PLANO
4.3.1
Hoja 1 de 1

TÉRMINO MUNICIPAL DE VILARIÑO DE CONSO

POLÍGONO 10

POLÍGONO 14

POLÍGONO 15

SOLAPA CON HOJA 2

CANALIZACIÓN SUBTERRANEA ENTRE TORRE 1 Y LA TORRE DE ACOMETIDA AEREO-SUBTERRANEO

TORRE DE ACOMETIDA AEREO-SUBTERRANEO

CONEXIÓN SUBESTACIÓN CONSO

14	260
14	255
P-32.0929-0309	14 257
P-32.0929-0306	14 256
14	262
P-32.0929-0307	14 9004
P-32.0929-0308	15 148
14	263
14	259
14	258
P-32.0929-0311	14 403
15	155
15	166
15	172
15	210
P-32.0929-0315	15 168
P-32.0929-0320	15 207
P-32.0929-0317	15 208
P-32.0929-0314	15 169
15	211
15	152
P-32.0929-0316	15 171
P-32.0929-0318	15 205
P-32.0929-0319	15 204
15	201
P-32.0929-0313	15 170
P-32.0929-0312	15 151
15	200
15	122
P-32.0929-0310	15 149
P-32.0929-0305	15 146
15	199
15	150
15	198
15	144
P-32.0929-0303	14 406
P-32.0929-0304	14 9001
P-32.0929-0302	14 9002
P-32.0929-0301	14 355
10	9011
14	9008
14	9007

NOTA:

1. LA SERVIDUMBRE REPRESENTADA EN ESTA HOJA CORRESPONDE A SERVIDUMBRE DE VUELO DE LA LÍNEA ELÉCTRICA AÉREA.

DISTRIBUCIÓN DE HOJAS

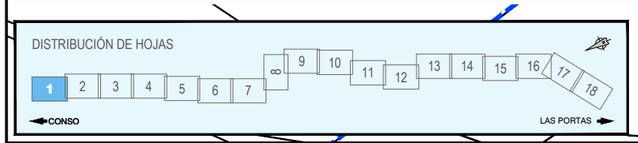

LEYENDA EXPROPIACIONES

A / B C	A: Nº DE ORDEN B: Nº DE POLÍGONO O MANZANA C: Nº DE PARCELA
	LÍMITE DE POLÍGONO
	LÍMITE DE TERMINO MUNICIPAL
	LÍMITE DE PARCELA
	LÍMITE DE SUBPARCELA
	LÍMITE DE EXPROPIACIÓN DEFINITIVA
	LÍMITE DE SERVIDUMBRE
	LÍMITE DE OCUPACIÓN TEMPORAL
	SUPERFICIE EXPROPIACIÓN DEFINITIVA
	SUPERFICIE SERVIDUMBRE DE PASO
	SUPERFICIE OCUPACIÓN TEMPORAL
	SUPERFICIE EXPROPIACIÓN DEFINITIVA DE PROYECTOS ANTERIORES
	SUPERFICIE SERVIDUMBRE DE PASO DE PROYECTOS ANTERIORES
	SUPERFICIE OCUPACIÓN TEMPORAL DE PROYECTOS ANTERIORES

adif ALTA VELOCIDAD — DIRECCIÓN GENERAL

TÍTULO
PROYECTO BÁSICO DE LA SUBESTACIÓN ELÉCTRICA DE TRACCIÓN DE LAS PORTAS Y DE LA LÍNEA ELÉCTRICA DE ALTA TENSIÓN DESDE LA SUBESTACIÓN ELÉCTRICA DE CONSO DE REE HASTA LA SUBESTACIÓN ELÉCTRICA DE TRACCIÓN DE LAS PORTAS DE ADIF - ALTA VELOCIDAD

AUTOR DEL PROYECTO
ABRAHAM GARCÍA RUIZ
INGENIERO INDUSTRIAL
Ardanuy

ESCALA ORIGINAL A1
1:1000 Numérica
0 20 40m Gráfica

FECHA
MARZO 2019

TÍTULO DEL PLANO
ANEJO DE EXPROPIACIONES
PLANTA GENERAL
PLANTA DE LA LÍNEA DE ALTA TENSIÓN

Nº DE PLANO
4.3.2
Hoja 1 de 18

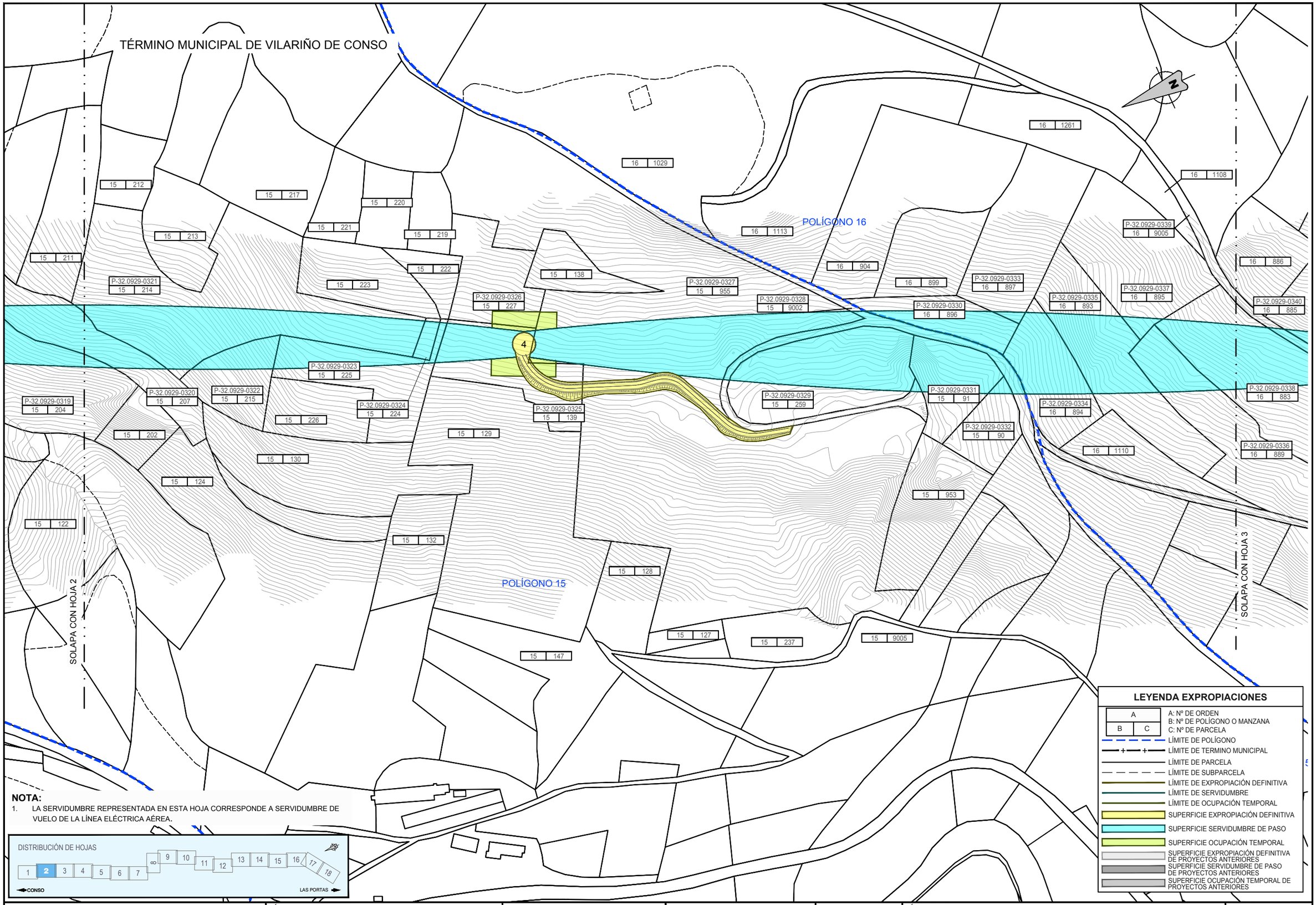

NOTA:

1. LA SERVIDUMBRE REPRESENTADA EN ESTA HOJA CORRESPONDE A SERVIDUMBRE DE VUELO DE LA LÍNEA ELÉCTRICA AÉREA.

adif ALTA VELOCIDAD — DIRECCIÓN GENERAL	TÍTULO: PROYECTO BÁSICO DE LA SUBESTACIÓN ELÉCTRICA DE TRACCIÓN DE LAS PORTAS Y DE LA LÍNEA ELÉCTRICA DE ALTA TENSIÓN DESDE LA SUBESTACIÓN ELÉCTRICA DE CONSO DE REE HASTA LA SUBESTACIÓN ELÉCTRICA DE TRACCIÓN DE LAS PORTAS DE ADIF - ALTA VELOCIDAD	AUTOR DEL PROYECTO: ABRAHAM GARCÍA RUÍZ, INGENIERO INDUSTRIAL — Ardanuy	ESCALA ORIGINAL A1: 1:1000 Numérica; 0 20 40m Gráfica	FECHA: MARZO 2019	TÍTULO DEL PLANO: ANEJO DE EXPROPIACIONES, PLANTA GENERAL, PLANTA DE LA LÍNEA DE ALTA TENSIÓN	Nº DE PLANO: 4.3.2 — Hoja 2 de 18

TÉRMINO MUNICIPAL DE VILARIÑO DE CONSO

SOLAPA CON HOJA 4

SOLAPA CON HOJA 2

POLÍGONO 15

POLÍGONO 16

16 886	P-32.0929-0341 16 872	P-32.0929-0342 16 1077
P-32.0929-0340 16 885	P-32.0929-0344 16 847	P-32.0929-0347 16 849
P-32.0929-0345 16 878	P-32.0929-0349 16 848	16 787
P-32.0929-0351 16 788	16 311	P-32.0929-0354 16 776
16 777	P-32.0929-0358 16 749	P-32.0929-0360 16 833
P-32.0929-0338 16 883	P-32.0929-0339 16 9005	P-32.0929-0346 16 882
P-32.0929-0343 16 877	16 1103	P-32.0929-0348 16 881
P-32.0929-0336 16 889	16 876	P-32.0929-0350 16 853
P-32.0929-0352 16 850	P-32.0929-0353 16 786	P-32.0929-0355 16 774
P-32.0929-0356 16 775	P-32.0929-0357 16 747	P-32.0929-0359 16 748
16 1096	16 875	16 874
16 1109	16 9017	P-32.0929-0339 16 9005
16 781	16 746	16 745
16 689	16 949	16 825
16 950	16 951	

5

6

NOTA:

1. LA SERVIDUMBRE REPRESENTADA EN ESTA HOJA CORRESPONDE A SERVIDUMBRE DE VUELO DE LA LÍNEA ELÉCTRICA AÉREA.

DISTRIBUCIÓN DE HOJAS

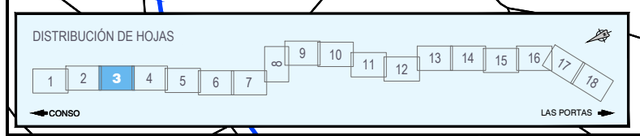

LEYENDA EXPROPIACIONES

A / B C	A: Nº DE ORDEN B: Nº DE POLÍGONO O MANZANA C: Nº DE PARCELA
	LÍMITE DE POLÍGONO
	LÍMITE DE TERMINO MUNICIPAL
	LÍMITE DE PARCELA
	LÍMITE DE SUBPARCELA
	LÍMITE DE EXPROPIACIÓN DEFINITIVA
	LÍMITE DE SERVIDUMBRE
	LÍMITE DE OCUPACIÓN TEMPORAL
	SUPERFICIE EXPROPIACIÓN DEFINITIVA
	SUPERFICIE SERVIDUMBRE DE PASO
	SUPERFICIE OCUPACIÓN TEMPORAL
	SUPERFICIE EXPROPIACIÓN DEFINITIVA DE PROYECTOS ANTERIORES
	SUPERFICIE SERVIDUMBRE DE PASO DE PROYECTOS ANTERIORES
	SUPERFICIE OCUPACIÓN TEMPORAL DE PROYECTOS ANTERIORES

adif ALTA VELOCIDAD — DIRECCIÓN GENERAL

TÍTULO
PROYECTO BÁSICO DE LA SUBESTACIÓN ELÉCTRICA DE TRACCIÓN DE LAS PORTAS Y DE LA LÍNEA ELÉCTRICA DE ALTA TENSIÓN DESDE LA SUBESTACIÓN ELÉCTRICA DE CONSO DE REE HASTA LA SUBESTACIÓN ELÉCTRICA DE TRACCIÓN DE LAS PORTAS DE ADIF - ALTA VELOCIDAD

AUTOR DEL PROYECTO
ABRAHAM GARCÍA RUIZ
INGENIERO INDUSTRIAL
Ardanuy

ESCALA ORIGINAL A1
1:1000 Numérica
0 20 40m Gráfica

FECHA
MARZO 2019

TÍTULO DEL PLANO
ANEJO DE EXPROPIACIONES
PLANTA GENERAL
PLANTA DE LA LÍNEA DE ALTA TENSIÓN

Nº DE PLANO
4.3.2
Hoja 3 de 18

TÉRMINO MUNICIPAL DE VILARIÑO DE CONSO

SOLAPA CON HOJA 5

SOLAPA CON HOJA 3

POLÍGONO 16

16 951 | 16 952 | 16 953 | 16 954 | 16 819 | 16 830 | 16 650 | 16 689 | 16 679 | 16 653 | 16 664 | 16 655 | 16 643 | 16 641 | 16 632 | 16 660 | 16 1066 | 16 661 | 16 957 | 16 956 | 16 1253 | 16 1254

P-32.0929-0360 16 833
P-32.0929-0361 16 832
P-32.0929-0362 16 831
P-32.0929-0363 16 686
P-32.0929-0364 16 687
P-32.0929-0365 16 651
P-32.0929-0366 16 652
P-32.0929-0367 16 960
P-32.0929-0368 16 959
P-32.0929-0369 16 644
P-32.0929-0370 16 654
P-32.0929-0371 16 656
P-32.0929-0372 16 657
P-32.0929-0373 16 658
P-32.0929-0374 16 659
P-32.0929-0375 16 9009
P-32.0929-0376 16 642
P-32.0929-0377 16 640
P-32.0929-0378 16 639
P-32.0929-0379 16 958
P-32.0929-0380 16 638
P-32.0929-0381 16 637
P-32.0929-0382 16 636
P-32.0929-0383 16 815
P-32.0929-384 16 635
P-32.0929-0385 16 633
P-32.0929-0386 16 634
P-32.0929-0387 16 631

7 8 9

NOTA:

1. LA SERVIDUMBRE REPRESENTADA EN ESTA HOJA CORRESPONDE A SERVIDUMBRE DE VUELO DE LA LÍNEA ELÉCTRICA AÉREA.

DISTRIBUCIÓN DE HOJAS

1 2 3 **4** 5 6 7 8 9 10 11 12 13 14 15 16 17 18

CONSO — LAS PORTAS

LEYENDA EXPROPIACIONES

A / B C	A: Nº DE ORDEN B: Nº DE POLÍGONO O MANZANA C: Nº DE PARCELA
	LÍMITE DE POLÍGONO
	LÍMITE DE TERMINO MUNICIPAL
	LÍMITE DE PARCELA
	LÍMITE DE SUBPARCELA
	LÍMITE DE EXPROPIACIÓN DEFINITIVA
	LÍMITE DE SERVIDUMBRE
	LÍMITE DE OCUPACIÓN TEMPORAL
	SUPERFICIE EXPROPIACIÓN DEFINITIVA
	SUPERFICIE SERVIDUMBRE DE PASO
	SUPERFICIE OCUPACIÓN TEMPORAL
	SUPERFICIE EXPROPIACIÓN DEFINITIVA DE PROYECTOS ANTERIORES
	SUPERFICIE SERVIDUMBRE DE PASO DE PROYECTOS ANTERIORES
	SUPERFICIE OCUPACIÓN TEMPORAL DE PROYECTOS ANTERIORES

adif ALTA VELOCIDAD — DIRECCIÓN GENERAL

TÍTULO
PROYECTO BÁSICO DE LA SUBESTACIÓN ELÉCTRICA DE TRACCIÓN DE LAS PORTAS Y DE LA LÍNEA ELÉCTRICA DE ALTA TENSIÓN DESDE LA SUBESTACIÓN ELÉCTRICA DE CONSO DE REE HASTA LA SUBESTACIÓN ELÉCTRICA DE TRACCIÓN DE LAS PORTAS DE ADIF - ALTA VELOCIDAD

AUTOR DEL PROYECTO
ABRAHAM GARCÍA RUIZ
INGENIERO INDUSTRIAL
Ardanuy

ESCALA ORIGINAL A1
1:1000 Numérica
0 20 40m Gráfica

FECHA
MARZO 2019

TÍTULO DEL PLANO
ANEJO DE EXPROPIACIONES
PLANTA GENERAL
PLANTA DE LA LÍNEA DE ALTA TENSIÓN

Nº DE PLANO
4.3.2
Hoja 4 de 18

TÉRMINO MUNICIPAL DE VILARIÑO DE CONSO

SOLAPA CON HOJA 4

SOLAPA CON HOJA 6

N

P-32.0929-0383 | 16 | 815

16 | 632

16 | 629

P-32.0929-0385 | 16 | 633

P-32.0929-0389 | 16 | 444

P-32.0929-0393 | 16 | 510

P-32.0929-0394 | 16 | 511

9

10

11

P-32.0929-0392 | 16 | 509

P-32.0929-0386 | 16 | 634

P-32.0929-0388 | 16 | 630

P-32.0929-0387 | 16 | 631

P-32.0929-0390 | 16 | 443

P-32.0929-0391 | 16 | 983

16 | 628

16 | 1253

16 | 1254

POLÍGONO 16

P-32.0929-0397 | 16 | 497

16 | 1193

16 | 1194

P-32.0929-0375 | 16 | 9009

16 | 499

16 | 1185

16 | 1161

NOTA:

1. LA SERVIDUMBRE REPRESENTADA EN ESTA HOJA CORRESPONDE A SERVIDUMBRE DE VUELO DE LA LÍNEA ELÉCTRICA AÉREA.

DISTRIBUCIÓN DE HOJAS

1 2 3 4 **5** 6 7 8 9 10 11 12 13 14 15 16 17 18

CONSO — LAS PORTAS

LEYENDA EXPROPIACIONES

A	
B	C

A: Nº DE ORDEN
B: Nº DE POLÍGONO O MANZANA
C: Nº DE PARCELA

- LÍMITE DE POLÍGONO
- LÍMITE DE TERMINO MUNICIPAL
- LÍMITE DE PARCELA
- LÍMITE DE SUBPARCELA
- LÍMITE DE EXPROPIACIÓN DEFINITIVA
- LÍMITE DE SERVIDUMBRE
- LÍMITE DE OCUPACIÓN TEMPORAL
- SUPERFICIE EXPROPIACIÓN DEFINITIVA
- SUPERFICIE SERVIDUMBRE DE PASO
- SUPERFICIE OCUPACIÓN TEMPORAL
- SUPERFICIE EXPROPIACIÓN DEFINITIVA DE PROYECTOS ANTERIORES
- SUPERFICIE SERVIDUMBRE DE PASO DE PROYECTOS ANTERIORES
- SUPERFICIE OCUPACIÓN TEMPORAL DE PROYECTOS ANTERIORES

adif ALTA VELOCIDAD — *DIRECCIÓN GENERAL*

TÍTULO
PROYECTO BÁSICO DE LA SUBESTACIÓN ELÉCTRICA DE TRACCIÓN DE LAS PORTAS Y DE LA LÍNEA ELÉCTRICA DE ALTA TENSIÓN DESDE LA SUBESTACIÓN ELÉCTRICA DE CONSO DE REE HASTA LA SUBESTACIÓN ELÉCTRICA DE TRACCIÓN DE LAS PORTAS DE ADIF - ALTA VELOCIDAD

AUTOR DEL PROYECTO
ABRAHAM GARCÍA RUIZ
INGENIERO INDUSTRIAL
Ardanuy

ESCALA ORIGINAL A1
1:1000 Numérica
0 20 40m Gráfica

FECHA
MARZO 2019

TÍTULO DEL PLANO
ANEJO DE EXPROPIACIONES
PLANTA GENERAL
PLANTA DE LA LÍNEA DE ALTA TENSIÓN

Nº DE PLANO
4.3.2
Hoja 5 de 18

TÉRMINO MUNICIPAL DE VILARIÑO DE CONSO

SOLAPA CON HOJA 5

SOLAPA CON HOJA 7

P-32.0929-0391 | 16 | 983

P-32.0929-0394 | 16 | 511

P-32.0929-0395 | 16 | 512

P-32.0929-0396 | 16 | 513

P-32.0929-0397 | 16 | 497

P-32.0929-0398 | 16 | 516

P-32.0929-0399 | 16 | 518

P-32.0929-0400 | 16 | 517

P-32.0929-0401 | 16 | 537

P-32.0929-0402 | 16 | 522

P-32.0929-0403 | 16 | 523

P-32.0929-0404 | 16 | 9001

P-32.0929-0405 | 16 | 1173

P-32.0929-0406 | 16 | 1171

P-32.0929-0407 | 16 | 525

P-32.0929-0408 | 16 | 526

P-32.0929-0409 | 16 | 535

P-32.0929-0410 | 16 | 527

P-32.0929-0411 | 16 | 532

P-32.0929-0412 | 16 | 534

P-32.0929-0413 | 16 | 533

P-32.0929-0414 | 16 | 306

P-32.0929-0415 | 16 | 304

P-32.0929-0416 | 16 | 302

P-32.0929-0417 | 16 | 207

P-32.0929-0418 | 16 | 307

P-32.0929-0419 | 16 | 9024

P-32.0929-0420 | 16 | 303

P-32.0929-0421 | 16 | 988

P-32.0929-0422 | 16 | 989

16 | 529

16 | 208

16 | 1073

16 | 1170

16 | 1169

16 | 493

16 | 1270

16 | 353

16 | 319

16 | 318

16 | 1255

11

12

13

POLÍGONO 16

LEYENDA EXPROPIACIONES

A
B | C

A: Nº DE ORDEN
B: Nº DE POLÍGONO O MANZANA
C: Nº DE PARCELA

- LÍMITE DE POLÍGONO
- LÍMITE DE TERMINO MUNICIPAL
- LÍMITE DE PARCELA
- LÍMITE DE SUBPARCELA
- LÍMITE DE EXPROPIACIÓN DEFINITIVA
- LÍMITE DE SERVIDUMBRE
- LÍMITE DE OCUPACIÓN TEMPORAL
- SUPERFICIE EXPROPIACIÓN DEFINITIVA
- SUPERFICIE SERVIDUMBRE DE PASO
- SUPERFICIE OCUPACIÓN TEMPORAL
- SUPERFICIE EXPROPIACIÓN DEFINITIVA DE PROYECTOS ANTERIORES
- SUPERFICIE SERVIDUMBRE DE PASO DE PROYECTOS ANTERIORES
- SUPERFICIE OCUPACIÓN TEMPORAL DE PROYECTOS ANTERIORES

NOTA:

1. LA SERVIDUMBRE REPRESENTADA EN ESTA HOJA CORRESPONDE A SERVIDUMBRE DE VUELO DE LA LÍNEA ELÉCTRICA AÉREA.

DISTRIBUCIÓN DE HOJAS

1 2 3 4 5 **6** 7 8 9 10 11 12 13 14 15 16 17 18

CONSO — LAS PORTAS

adif ALTA VELOCIDAD — DIRECCIÓN GENERAL

TÍTULO
PROYECTO BÁSICO DE LA SUBESTACIÓN ELÉCTRICA DE TRACCIÓN DE LAS PORTAS Y DE LA LÍNEA ELÉCTRICA DE ALTA TENSIÓN DESDE LA SUBESTACIÓN ELÉCTRICA DE CONSO DE REE HASTA LA SUBESTACIÓN ELÉCTRICA DE TRACCIÓN DE LAS PORTAS DE ADIF - ALTA VELOCIDAD

AUTOR DEL PROYECTO
ABRAHAM GARCÍA RUIZ
INGENIERO INDUSTRIAL
Ardanuy

ESCALA ORIGINAL A1
1:1000 Numérica
0 20 40m Gráfica

FECHA
MARZO 2019

TÍTULO DEL PLANO
ANEJO DE EXPROPIACIONES
PLANTA GENERAL
PLANTA DE LA LÍNEA DE ALTA TENSIÓN

Nº DE PLANO
4.3.2
Hoja 6 de 18

TÉRMINO MUNICIPAL DE VILARIÑO DE CONSO

TÉRMINO MUNICIPAL DE VIANA DO BOLO

POLÍGONO 127

POLÍGONO 16

SOLAPA CON HOJA 6

SOLAPA CON HOJA 8

127 | 12

16 | 36

16 | 199

16 | 1042

16 | 243

16 | 200

16 | 997

16 | 208

P-32.0929-0391 | 16 | 983

P-32.0929-0423 | 16 | 978

P-32.0929-0424 | 16 | 9013

P-32.0929-0424 | 16 | 9013

P-32.0929-0430 | 16 | 996

P-32.0929-0433 | 16 | 995

P-32.0929-0424 | 16 | 9013

P-32.0929-0429 | 16 | 9025

P-32.0929-0417 | 16 | 207

P-32.0929-0427 | 16 | 212

P-32.0929-0428 | 16 | 211

P-32.0929-0432 | 16 | 997

P-32.0929-0420 | 16 | 303

P-32.0929-0425 | 16 | 206

P-32.0929-0426 | 16 | 205

P-32.0929-0431 | 16 | 209

16 | 215

16 | 216

16 | 217

16 | 196

P-32.0929-0422 | 16 | 989

16 | 9026

16 | 194

16 | 22

16 | 974

P-32.0929-0404 | 16 | 9001

13

14

15

NOTA:

1. LA SERVIDUMBRE REPRESENTADA EN ESTA HOJA CORRESPONDE A SERVIDUMBRE DE VUELO DE LA LÍNEA ELÉCTRICA AÉREA.

DISTRIBUCIÓN DE HOJAS

1 2 3 4 5 6 7 8 9 10 11 12 13 14 15 16 17 18

CONSO — LAS PORTAS

LEYENDA EXPROPIACIONES

A	
B	C

A: Nº DE ORDEN
B: Nº DE POLÍGONO O MANZANA
C: Nº DE PARCELA

- LÍMITE DE POLÍGONO
- LÍMITE DE TERMINO MUNICIPAL
- LÍMITE DE PARCELA
- LÍMITE DE SUBPARCELA
- LÍMITE DE EXPROPIACIÓN DEFINITIVA
- LÍMITE DE SERVIDUMBRE
- LÍMITE DE OCUPACIÓN TEMPORAL
- SUPERFICIE EXPROPIACIÓN DEFINITIVA
- SUPERFICIE SERVIDUMBRE DE PASO
- SUPERFICIE OCUPACIÓN TEMPORAL
- SUPERFICIE EXPROPIACIÓN DEFINITIVA DE PROYECTOS ANTERIORES
- SUPERFICIE SERVIDUMBRE DE PASO DE PROYECTOS ANTERIORES
- SUPERFICIE OCUPACIÓN TEMPORAL DE PROYECTOS ANTERIORES

adif ALTA VELOCIDAD — DIRECCIÓN GENERAL

TÍTULO
PROYECTO BÁSICO DE LA SUBESTACIÓN ELÉCTRICA DE TRACCIÓN DE LAS PORTAS Y DE LA LÍNEA ELÉCTRICA DE ALTA TENSIÓN DESDE LA SUBESTACIÓN ELÉCTRICA DE CONSO DE REE HASTA LA SUBESTACIÓN ELÉCTRICA DE TRACCIÓN DE LAS PORTAS DE ADIF - ALTA VELOCIDAD

AUTOR DEL PROYECTO
ABRAHAM GARCÍA RUIZ
INGENIERO INDUSTRIAL
Ardanuy

ESCALA ORIGINAL A1
1:1000 Numérica
0 20 40m Gráfica

FECHA
MARZO 2019

TÍTULO DEL PLANO
ANEJO DE EXPROPIACIONES
PLANTA GENERAL
PLANTA DE LA LÍNEA DE ALTA TENSIÓN

Nº DE PLANO
4.3.2
Hoja 7 de 18

SOLAPA CON HOJA 7

TÉRMINO MUNICIPAL DE VILARIÑO DE CONSO

TÉRMINO MUNICIPAL DE VIANA DO BOLO

POLÍGONO 16

POLÍGONO 126

POLÍGONO 17

16 | 36

17 | 195

126 | 277

P-32.0929-0433 | 16 | 995

P-32.0929-0434 | 16 | 9002

P-32.0929-0435 | 17 | 201

P-32.0929-0436 | 17 | 199

P-32.0929-0437 | 17 | 198

126 | 309

P-32.0868-0001 | 126 | 310

P-32.0868-0002 | 126 | 311

P-32.0868-0003 | 126 | 312

P-32.0929-0438 | 17 | 200

P-32.0929-0440 | 17 | 9015

P-32.0929-0439 | 17 | 196

126 | 313

126 | 314

17 | 202

17 | 9007

126 | 281

126 | 278

126 | 280

126 | 9003

P-32.0868-0004 | 126 | 294

16

17

SOLAPA CON HOJA 9

LEYENDA EXPROPIACIONES

A / B / C	A: Nº DE ORDEN B: Nº DE POLÍGONO O MANZANA C: Nº DE PARCELA
	LÍMITE DE POLÍGONO
	LÍMITE DE TERMINO MUNICIPAL
	LÍMITE DE PARCELA
	LÍMITE DE SUBPARCELA
	LÍMITE DE EXPROPIACIÓN DEFINITIVA
	LÍMITE DE SERVIDUMBRE
	LÍMITE DE OCUPACIÓN TEMPORAL
	SUPERFICIE EXPROPIACIÓN DEFINITIVA
	SUPERFICIE SERVIDUMBRE DE PASO
	SUPERFICIE OCUPACIÓN TEMPORAL
	SUPERFICIE EXPROPIACIÓN DEFINITIVA DE PROYECTOS ANTERIORES
	SUPERFICIE SERVIDUMBRE DE PASO DE PROYECTOS ANTERIORES
	SUPERFICIE OCUPACIÓN TEMPORAL DE PROYECTOS ANTERIORES

NOTA:

1. LA SERVIDUMBRE REPRESENTADA EN ESTA HOJA CORRESPONDE A SERVIDUMBRE DE VUELO DE LA LÍNEA ELÉCTRICA AÉREA.

DISTRIBUCIÓN DE HOJAS

1 2 3 4 5 6 7 8 9 10 11 12 13 14 15 16 17 18

CONSO — LAS PORTAS

adif ALTA VELOCIDAD — DIRECCIÓN GENERAL

TÍTULO
PROYECTO BÁSICO DE LA SUBESTACIÓN ELÉCTRICA DE TRACCIÓN DE LAS PORTAS Y DE LA LÍNEA ELÉCTRICA DE ALTA TENSIÓN DESDE LA SUBESTACIÓN ELÉCTRICA DE CONSO DE REE HASTA LA SUBESTACIÓN ELÉCTRICA DE TRACCIÓN DE LAS PORTAS DE ADIF - ALTA VELOCIDAD

AUTOR DEL PROYECTO
ABRAHAM GARCÍA RUÍZ
INGENIERO INDUSTRIAL
Ardanuy

ESCALA ORIGINAL A1
1:1000 Numérica
0 20 40m Gráfica

FECHA
MARZO 2019

TÍTULO DEL PLANO
ANEJO DE EXPROPIACIONES
PLANTA GENERAL
PLANTA DE LA LÍNEA DE ALTA TENSIÓN

Nº DE PLANO
4.3.2
Hoja 8 de 18

TÉRMINO MUNICIPAL DE VIANA DO BOLO

126 | 292

126 | 276

126 | 9004

P-32.0868-0004
126 | 294

RÍO CAMBA

P-32.0868-0005
125 | 9001

P-32.0868-0006
125 | 29

17

18

SOLAPA CON HOJA 8

SOLAPA CON HOJA 10

P-32.0868-0004
126 | 294

POLÍGONO 126

17 | 9015

17 | 197

POLÍGONO 17

TÉRMINO MUNICIPAL DE VILARIÑO DE CONSO

P-32.0868-0005
125 | 9001

POLÍGONO 125

125 | 29

NOTA:

1. LA SERVIDUMBRE REPRESENTADA EN ESTA HOJA CORRESPONDE A SERVIDUMBRE DE VUELO DE LA LÍNEA ELÉCTRICA AÉREA.

DISTRIBUCIÓN DE HOJAS

1 2 3 4 5 6 7 8 **9** 10 11 12 13 14 15 16 17 18

CONSO — LAS PORTAS

LEYENDA EXPROPIACIONES

A / B C	A: Nº DE ORDEN B: Nº DE POLÍGONO O MANZANA C: Nº DE PARCELA
	LÍMITE DE POLÍGONO
	LÍMITE DE TERMINO MUNICIPAL
	LÍMITE DE PARCELA
	LÍMITE DE SUBPARCELA
	LÍMITE DE EXPROPIACIÓN DEFINITIVA
	LÍMITE DE SERVIDUMBRE
	LÍMITE DE OCUPACIÓN TEMPORAL
	SUPERFICIE EXPROPIACIÓN DEFINITIVA
	SUPERFICIE SERVIDUMBRE DE PASO
	SUPERFICIE OCUPACIÓN TEMPORAL
	SUPERFICIE EXPROPIACIÓN DEFINITIVA DE PROYECTOS ANTERIORES
	SUPERFICIE SERVIDUMBRE DE PASO DE PROYECTOS ANTERIORES
	SUPERFICIE OCUPACIÓN TEMPORAL DE PROYECTOS ANTERIORES

adif ALTA VELOCIDAD — DIRECCIÓN GENERAL

TÍTULO
PROYECTO BÁSICO DE LA SUBESTACIÓN ELÉCTRICA DE TRACCIÓN DE LAS PORTAS Y DE LA LÍNEA ELÉCTRICA DE ALTA TENSIÓN DESDE LA SUBESTACIÓN ELÉCTRICA DE CONSO DE REE HASTA LA SUBESTACIÓN ELÉCTRICA DE TRACCIÓN DE LAS PORTAS DE ADIF - ALTA VELOCIDAD

AUTOR DEL PROYECTO
ABRAHAM GARCÍA RUIZ
INGENIERO INDUSTRIAL
Ardanuy

ESCALA ORIGINAL A1
1:1000 Numérica
0 20 40m Gráfica

FECHA
MARZO 2019

TÍTULO DEL PLANO
ANEJO DE EXPROPIACIONES
PLANTA GENERAL
PLANTA DE LA LÍNEA DE ALTA TENSIÓN

Nº DE PLANO
4.3.2
Hoja 9 de 18

TÉRMINO MUNICIPAL DE VIANA DO BOLO

RÍO CAMBA

P-32.0868-0004
126 | 294

P-32.0868-0007
125 | 28

P-32.0868-0005
125 | 9001

P-32.0868-0006
125 | 29

P-32.0868-0009
125 | 22

125 | 23

P-32.0868-0008
125 | 9003

POLÍGONO 125

19

20

21

SOLAPA CON HOJA 9

SOLAPA CON HOJA 11

SERVIDUMBRE DE VUELO
LÍNEA ELÉCTRICA AÉREA

SERVIDUMBRE DE PASO
DEBIDO AL CAMINO DE ACCESO

SERVIDUMBRE DE PASO
DEBIDO AL CAMINO DE ACCESO

SERVIDUMBRE DE PASO
DEBIDO AL CAMINO DE ACCESO

LEYENDA EXPROPIACIONES

A	
B	C

A: Nº DE ORDEN
B: Nº DE POLÍGONO O MANZANA
C: Nº DE PARCELA

- LÍMITE DE POLÍGONO
- LÍMITE DE TERMINO MUNICIPAL
- LÍMITE DE PARCELA
- LÍMITE DE SUBPARCELA
- LÍMITE DE EXPROPIACIÓN DEFINITIVA
- LÍMITE DE SERVIDUMBRE
- LÍMITE DE OCUPACIÓN TEMPORAL
- SUPERFICIE EXPROPIACIÓN DEFINITIVA
- SUPERFICIE SERVIDUMBRE DE PASO
- SUPERFICIE OCUPACIÓN TEMPORAL
- SUPERFICIE EXPROPIACIÓN DEFINITIVA DE PROYECTOS ANTERIORES
- SUPERFICIE SERVIDUMBRE DE PASO DE PROYECTOS ANTERIORES
- SUPERFICIE OCUPACIÓN TEMPORAL DE PROYECTOS ANTERIORES

DISTRIBUCIÓN DE HOJAS

1 2 3 4 5 6 7 8 9 **10** 11 12 13 14 15 16 17 18

CONSO — LAS PORTAS

adif ALTA VELOCIDAD — DIRECCIÓN GENERAL

TÍTULO
PROYECTO BÁSICO DE LA SUBESTACIÓN ELÉCTRICA DE TRACCIÓN DE LAS PORTAS Y DE LA LÍNEA ELÉCTRICA DE ALTA TENSIÓN DESDE LA SUBESTACIÓN ELÉCTRICA DE CONSO DE REE HASTA LA SUBESTACIÓN ELÉCTRICA DE TRACCIÓN DE LAS PORTAS DE ADIF - ALTA VELOCIDAD

AUTOR DEL PROYECTO
ABRAHAM GARCÍA RUIZ
INGENIERO INDUSTRIAL
Ardanuy

ESCALA ORIGINAL A1
1:1000 Numérica
0 20 40m Gráfica

FECHA
MARZO 2019

TÍTULO DEL PLANO
ANEJO DE EXPROPIACIONES
PLANTA GENERAL
PLANTA DE LA LÍNEA DE ALTA TENSIÓN

Nº DE PLANO
4.3.2
Hoja 10 de 18

TÉRMINO MUNICIPAL DE VIANA DO BOLO

TÉRMINO MUNICIPAL DE A GUDIÑA

SOLAPA CON HOJA 10

SERVIDUMBRE DE PASO
DEBIDO AL CAMINO DE ACCESO

SERVIDUMBRE DE VUELO
LÍNEA ELÉCTRICA AÉREA

22

23

P-32.0343-0802
29 | 615

29 | 652

P-32.0343-0801
29 | 9001

POLÍGONO 29

P-32.0868-0009
125 | 22

POLÍGONO 125

P-32.0929-0441
18 | 1173

POLÍGONO 18

SOLAPA CON HOJA 12

TÉRMINO MUNICIPAL DE VILARIÑO DE CONSO

LEYENDA EXPROPIACIONES

A	A: Nº DE ORDEN
B | C	B: Nº DE POLÍGONO O MANZANA C: Nº DE PARCELA

- LÍMITE DE POLÍGONO
- LÍMITE DE TERMINO MUNICIPAL
- LÍMITE DE PARCELA
- LÍMITE DE SUBPARCELA
- LÍMITE DE EXPROPIACIÓN DEFINITIVA
- LÍMITE DE SERVIDUMBRE
- LÍMITE DE OCUPACIÓN TEMPORAL
- SUPERFICIE EXPROPIACIÓN DEFINITIVA
- SUPERFICIE SERVIDUMBRE DE PASO
- SUPERFICIE OCUPACIÓN TEMPORAL
- SUPERFICIE EXPROPIACIÓN DEFINITIVA DE PROYECTOS ANTERIORES
- SUPERFICIE SERVIDUMBRE DE PASO DE PROYECTOS ANTERIORES
- SUPERFICIE OCUPACIÓN TEMPORAL DE PROYECTOS ANTERIORES

DISTRIBUCIÓN DE HOJAS

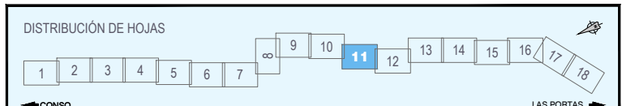

adif ALTA VELOCIDAD — DIRECCIÓN GENERAL

TÍTULO
PROYECTO BÁSICO DE LA SUBESTACIÓN ELÉCTRICA DE TRACCIÓN DE LAS PORTAS Y DE LA LÍNEA ELÉCTRICA DE ALTA TENSIÓN DESDE LA SUBESTACIÓN ELÉCTRICA DE CONSO DE REE HASTA LA SUBESTACIÓN ELÉCTRICA DE TRACCIÓN DE LAS PORTAS DE ADIF - ALTA VELOCIDAD

AUTOR DEL PROYECTO
ABRAHAM GARCÍA RUIZ
INGENIERO INDUSTRIAL
Ardanuy

ESCALA ORIGINAL A1
1:1000 Numérica
0 20 40m Gráfica

FECHA
MARZO 2019

TÍTULO DEL PLANO
ANEJO DE EXPROPIACIONES
PLANTA GENERAL
PLANTA DE LA LÍNEA DE ALTA TENSIÓN

Nº DE PLANO
4.3.2
Hoja 11 de 18

TÉRMINO MUNICIPAL DE A GUDIÑA

SOLAPA CON HOJA 11

SOLAPA CON HOJA 13

POLÍGONO 29

POLÍGONO 18

TÉRMINO MUNICIPAL DE VILARIÑO DE CONSO

P-32.0343-0804 | 29 | 654

P-32.0343-0803 | 29 | 9004

P-32.0343-0802 | 29 | 615

P-32.0343-0801 | 29 | 9001

P-32.0929-0441 | 18 | 1173

P-32.0929-0442 | 18 | 9004

18 | 9002

18 | 1148

23

24

25

N

NOTA:

1. LA SERVIDUMBRE REPRESENTADA EN ESTA HOJA CORRESPONDE A SERVIDUMBRE DE VUELO DE LA LÍNEA ELÉCTRICA AÉREA.

DISTRIBUCIÓN DE HOJAS

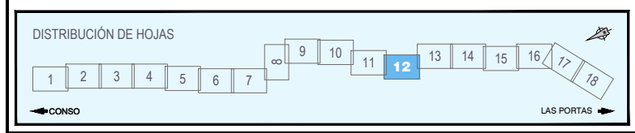

LEYENDA EXPROPIACIONES

A / B C	A: Nº DE ORDEN B: Nº DE POLÍGONO O MANZANA C: Nº DE PARCELA
	LÍMITE DE POLÍGONO
	LÍMITE DE TERMINO MUNICIPAL
	LÍMITE DE PARCELA
	LÍMITE DE SUBPARCELA
	LÍMITE DE EXPROPIACIÓN DEFINITIVA
	LÍMITE DE SERVIDUMBRE
	LÍMITE DE OCUPACIÓN TEMPORAL
	SUPERFICIE EXPROPIACIÓN DEFINITIVA
	SUPERFICIE SERVIDUMBRE DE PASO
	SUPERFICIE OCUPACIÓN TEMPORAL
	SUPERFICIE EXPROPIACIÓN DEFINITIVA DE PROYECTOS ANTERIORES
	SUPERFICIE SERVIDUMBRE DE PASO DE PROYECTOS ANTERIORES
	SUPERFICIE OCUPACIÓN TEMPORAL DE PROYECTOS ANTERIORES

adif ALTA VELOCIDAD — DIRECCIÓN GENERAL

TÍTULO
PROYECTO BÁSICO DE LA SUBESTACIÓN ELÉCTRICA DE TRACCIÓN DE LAS PORTAS Y DE LA LÍNEA ELÉCTRICA DE ALTA TENSIÓN DESDE LA SUBESTACIÓN ELÉCTRICA DE CONSO DE REE HASTA LA SUBESTACIÓN ELÉCTRICA DE TRACCIÓN DE LAS PORTAS DE ADIF - ALTA VELOCIDAD

AUTOR DEL PROYECTO
ABRAHAM GARCÍA RUIZ
INGENIERO INDUSTRIAL
Ardanuy

ESCALA ORIGINAL A1
1:1000 Numérica
0 20 40m Gráfica

FECHA
MARZO 2019

TÍTULO DEL PLANO
ANEJO DE EXPROPIACIONES
PLANTA GENERAL
PLANTA DE LA LÍNEA DE ALTA TENSIÓN

Nº DE PLANO
4.3.2
Hoja 12 de 18

TÉRMINO MUNICIPAL DE A GUDIÑA

N

SOLAPA CON HOJA 12

SOLAPA CON HOJA 14

POLÍGONO 29

SERVIDUMBRE DE VUELO
LÍNEA ELÉCTRICA AÉREA

SERVIDUMBRE DE VUELO
LÍNEA ELÉCTRICA AÉREA

SERVIDUMBRE DE PASO
DEBIDO AL CAMINO DE ACCESO

26

27

25

P-32.0343-0804
29 | 654

P-32.0929-0443
18 | 1174

P-32.0343-0805
29 | 616

18 | 9003

P-32.0343-0803
29 | 9004

P-32.0343-0802
29 | 615

29 | 655

POLÍGONO 18

18 | 1148

29 | 9003

29 | 609

RUINAS

LEYENDA EXPROPIACIONES

A	
B	C

A: Nº DE ORDEN
B: Nº DE POLÍGONO O MANZANA
C: Nº DE PARCELA

- LÍMITE DE POLÍGONO
- LÍMITE DE TERMINO MUNICIPAL
- LÍMITE DE PARCELA
- LÍMITE DE SUBPARCELA
- LÍMITE DE EXPROPIACIÓN DEFINITIVA
- LÍMITE DE SERVIDUMBRE
- LÍMITE DE OCUPACIÓN TEMPORAL
- SUPERFICIE EXPROPIACIÓN DEFINITIVA
- SUPERFICIE SERVIDUMBRE DE PASO
- SUPERFICIE OCUPACIÓN TEMPORAL
- SUPERFICIE EXPROPIACIÓN DEFINITIVA DE PROYECTOS ANTERIORES
- SUPERFICIE SERVIDUMBRE DE PASO DE PROYECTOS ANTERIORES
- SUPERFICIE OCUPACIÓN TEMPORAL DE PROYECTOS ANTERIORES

DISTRIBUCIÓN DE HOJAS

1 2 3 4 5 6 7 8 9 10 11 12 **13** 14 15 16 17 18

CONSO ← → LAS PORTAS

TÉRMINO MUNICIPAL DE VILARIÑO DE CONSO

adif ALTA VELOCIDAD — DIRECCIÓN GENERAL

TÍTULO
PROYECTO BÁSICO DE LA SUBESTACIÓN ELÉCTRICA DE TRACCIÓN DE LAS PORTAS Y DE LA LÍNEA ELÉCTRICA DE ALTA TENSIÓN DESDE LA SUBESTACIÓN ELÉCTRICA DE CONSO DE REE HASTA LA SUBESTACIÓN ELÉCTRICA DE TRACCIÓN DE LAS PORTAS DE ADIF - ALTA VELOCIDAD

AUTOR DEL PROYECTO
ABRAHAM GARCÍA RUÍZ
INGENIERO INDUSTRIAL
Ardanuy

ESCALA ORIGINAL A1
1:1000 Numérica
0 20 40m Gráfica

FECHA
MARZO 2019

TÍTULO DEL PLANO
ANEJO DE EXPROPIACIONES
PLANTA GENERAL
PLANTA DE LA LÍNEA DE ALTA TENSIÓN

Nº DE PLANO
4.3.2
Hoja 13 de 18

TÉRMINO MUNICIPAL DE A GUDIÑA

LEYENDA EXPROPIACIONES

A / B C	A: Nº DE ORDEN B: Nº DE POLÍGONO O MANZANA C: Nº DE PARCELA
	LÍMITE DE POLÍGONO
	LÍMITE DE TERMINO MUNICIPAL
	LÍMITE DE PARCELA
	LÍMITE DE SUBPARCELA
	LÍMITE DE EXPROPIACIÓN DEFINITIVA
	LÍMITE DE SERVIDUMBRE
	LÍMITE DE OCUPACIÓN TEMPORAL
	SUPERFICIE EXPROPIACIÓN DEFINITIVA
	SUPERFICIE SERVIDUMBRE DE PASO
	SUPERFICIE OCUPACIÓN TEMPORAL
	SUPERFICIE EXPROPIACIÓN DEFINITIVA DE PROYECTOS ANTERIORES
	SUPERFICIE SERVIDUMBRE DE PASO DE PROYECTOS ANTERIORES
	SUPERFICIE OCUPACIÓN TEMPORAL DE PROYECTOS ANTERIORES

SOLAPA CON HOJA 13

SOLAPA CON HOJA 15

POLÍGONO 29

27

28

P-32.0343-0805 | 29 | 616

P-32.0343-0806 | 29 | 9006

P-32.0343-0374-C02 | 29 | 657

18 | 1148

18 | 9001

29 | 9003

29 | 609

POLÍGONO 18

TÉRMINO MUNICIPAL DE VILARIÑO DE CONSO

POLÍGONO 18

NOTA:

1. LA SERVIDUMBRE REPRESENTADA EN ESTA HOJA CORRESPONDE A SERVIDUMBRE DE VUELO DE LA LÍNEA ELÉCTRICA AÉREA.

DISTRIBUCIÓN DE HOJAS

1 2 3 4 5 6 7 8 9 10 11 12 13 **14** 15 16 17 18

CONSO — LAS PORTAS

adif ALTA VELOCIDAD — DIRECCIÓN GENERAL

TÍTULO
PROYECTO BÁSICO DE LA SUBESTACIÓN ELÉCTRICA DE TRACCIÓN DE LAS PORTAS Y DE LA LÍNEA ELÉCTRICA DE ALTA TENSIÓN DESDE LA SUBESTACIÓN ELÉCTRICA DE CONSO DE REE HASTA LA SUBESTACIÓN ELÉCTRICA DE TRACCIÓN DE LAS PORTAS DE ADIF - ALTA VELOCIDAD

AUTOR DEL PROYECTO
ABRAHAM GARCÍA RUIZ
INGENIERO INDUSTRIAL
Ardanuy

ESCALA ORIGINAL A1
1:1000 Numérica
0 20 40m Gráfica

FECHA
MARZO 2019

TÍTULO DEL PLANO
ANEJO DE EXPROPIACIONES
PLANTA GENERAL
PLANTA DE LA LÍNEA DE ALTA TENSIÓN

Nº DE PLANO
4.3.2
Hoja 14 de 18

TÉRMINO MUNICIPAL DE A GUDIÑA

DISTRIBUCIÓN DE HOJAS

1 | 2 | 3 | 4 | 5 | 6 | 7 | 8 | 9 | 10 | 11 | 12 | 13 | 14 | **15** | 16 | 17 | 18

CONSO ◄ ► LAS PORTAS

NOTA:

1. LA SERVIDUMBRE REPRESENTADA EN ESTA HOJA CORRESPONDE A SERVIDUMBRE DE VUELO DE LA LÍNEA ELÉCTRICA AÉREA.

SOLAPA CON HOJA 14

SOLAPA CON HOJA 16

POLÍGONO 29

POLÍGONO 19

POLÍGONO 18

29 | 607

29 | 9009

P-32.0343-0810 | 29 | 459

P-32.0343-0807 | 29 | 9010

29 | 569

29 | 567

29 | 570

29 | 572

29 | 573

29 | 574

29 | 576

29 | 575

29 | 577

P-32.0343-0809 | 29 | 9011

30

29

P-32.0343-0808 | 29 | 684

P-32.0343-0807 | 29 | 9010

P-32.0343-0374-C02 | 29 | 657

P-32.0343-0374-C02 | 29 | 657

P-32.0929-0008-C05 | 19 | 448

19 | 506

19 | 9001

18 | 9001

18 | 1148

LEYENDA EXPROPIACIONES

A / B C	A: Nº DE ORDEN B: Nº DE POLÍGONO O MANZANA C: Nº DE PARCELA
	LÍMITE DE POLÍGONO
	LÍMITE DE TERMINO MUNICIPAL
	LÍMITE DE PARCELA
	LÍMITE DE SUBPARCELA
	LÍMITE DE EXPROPIACIÓN DEFINITIVA
	LÍMITE DE SERVIDUMBRE
	LÍMITE DE OCUPACIÓN TEMPORAL
	SUPERFICIE EXPROPIACIÓN DEFINITIVA
	SUPERFICIE SERVIDUMBRE DE PASO
	SUPERFICIE OCUPACIÓN TEMPORAL
	SUPERFICIE EXPROPIACIÓN DEFINITIVA DE PROYECTOS ANTERIORES
	SUPERFICIE SERVIDUMBRE DE PASO DE PROYECTOS ANTERIORES
	SUPERFICIE OCUPACIÓN TEMPORAL DE PROYECTOS ANTERIORES

TÉRMINO MUNICIPAL DE VILARIÑO DE CONSO

adif ALTA VELOCIDAD — DIRECCIÓN GENERAL

TÍTULO
PROYECTO BÁSICO DE LA SUBESTACIÓN ELÉCTRICA DE TRACCIÓN DE LAS PORTAS Y DE LA LÍNEA ELÉCTRICA DE ALTA TENSIÓN DESDE LA SUBESTACIÓN ELÉCTRICA DE CONSO DE REE HASTA LA SUBESTACIÓN ELÉCTRICA DE TRACCIÓN DE LAS PORTAS DE ADIF - ALTA VELOCIDAD

AUTOR DEL PROYECTO
ABRAHAM GARCÍA RUIZ
INGENIERO INDUSTRIAL
Ardanuy

ESCALA ORIGINAL A1
1:1000 Numérica
0 20 40m Gráfica

FECHA
MARZO 2019

TÍTULO DEL PLANO
ANEJO DE EXPROPIACIONES
PLANTA GENERAL
PLANTA DE LA LÍNEA DE ALTA TENSIÓN

Nº DE PLANO
4.3.2
Hoja 15 de 18

TÉRMINO MUNICIPAL DE A GUDIÑA

CAMINO DE SANTIAGO
(RUTA DA PRATA)

POLÍGONO 30

POLÍGONO 29

POLÍGONO 19

P-32.0343-0810
29 459

P-32.0343-0807
29 9010

29 581

29 9012

29 580

P-32.0343-0812
29 608

P-32.0343-0809
29 9011

29 660

29 582

29 576

29 579

P-32.0929-0444
19 513

P-32.0343-0811
29 578

29 577

P-32.0343-0810
29 459

P-32.0343-0808
29 684

P-32.0929-0005-C05
19 448

P-32.0343-0403-C00
30 393

30 68

30 69

31

32

P-32.0929-0446
19 514

P-32.0929-0445
19 9005

19 9001

30 417

30 418

30 419

SOLAPA CON HOJA 17

SOLAPA CON HOJA 15

NOTA:

1. LA SERVIDUMBRE REPRESENTADA EN ESTA HOJA CORRESPONDE A SERVIDUMBRE DE VUELO DE LA LÍNEA ELÉCTRICA AÉREA.

DISTRIBUCIÓN DE HOJAS

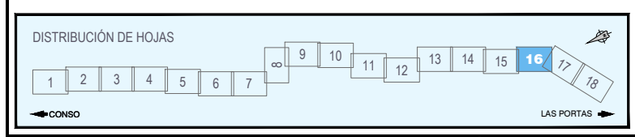

TÉRMINO MUNICIPAL DE VILARIÑO DE CONSO

LEYENDA EXPROPIACIONES

- A: Nº DE ORDEN
- B: Nº DE POLÍGONO O MANZANA
- C: Nº DE PARCELA
- LÍMITE DE POLÍGONO
- LÍMITE DE TERMINO MUNICIPAL
- LÍMITE DE PARCELA
- LÍMITE DE SUBPARCELA
- LÍMITE DE EXPROPIACIÓN DEFINITIVA
- LÍMITE DE SERVIDUMBRE
- LÍMITE DE OCUPACIÓN TEMPORAL
- SUPERFICIE EXPROPIACIÓN DEFINITIVA
- SUPERFICIE SERVIDUMBRE DE PASO
- SUPERFICIE OCUPACIÓN TEMPORAL
- SUPERFICIE EXPROPIACIÓN DEFINITIVA DE PROYECTOS ANTERIORES
- SUPERFICIE SERVIDUMBRE DE PASO DE PROYECTOS ANTERIORES
- SUPERFICIE OCUPACIÓN TEMPORAL DE PROYECTOS ANTERIORES

adif ALTA VELOCIDAD — DIRECCIÓN GENERAL

TÍTULO
PROYECTO BÁSICO DE LA SUBESTACIÓN ELÉCTRICA DE TRACCIÓN DE LAS PORTAS Y DE LA LÍNEA ELÉCTRICA DE ALTA TENSIÓN DESDE LA SUBESTACIÓN ELÉCTRICA DE CONSO DE REE HASTA LA SUBESTACIÓN ELÉCTRICA DE TRACCIÓN DE LAS PORTAS DE ADIF - ALTA VELOCIDAD

AUTOR DEL PROYECTO
ABRAHAM GARCÍA RUIZ
INGENIERO INDUSTRIAL
Ardanuy

ESCALA ORIGINAL A1
1:1000 Numérica
0 20 40m Gráfica

FECHA
MARZO 2019

TÍTULO DEL PLANO
ANEJO DE EXPROPIACIONES
PLANTA GENERAL
PLANTA DE LA LÍNEA DE ALTA TENSIÓN

Nº DE PLANO
4.3.2
Hoja 16 de 18

TÉRMINO MUNICIPAL DE A GUDIÑA

POLÍGONO 30

ZAMORA

OURENSE

LÍNEA FFCC CONVENCIONAL ZAMORA-OURENSE

SERVIDUMBRE DE VUELO LÍNEA ELÉCTRICA AÉREA

SERVIDUMBRE DE PASO DEBIDO AL CAMINO DE ACCESO

TRAMO COMÚN CAMINO DE SANTIAGO Y CARRETERA DA CAPELA A GUDIÑA

30 | 9
30 | 10
30 | 9017
30 | 9012
30 | 44
30 | 412
30 | 413
30 | 414
30 | 415
30 | 416
30 | 417
30 | 418
30 | 419
30 | 9016
30 | 9011
30 | 9001
30 | 393
30 | 394
19 | 9001
19 | 9005
19 | 514
19 | 440
19 | 515
19 | 9011
19 | 448
19 | 2
19 | 1

P-32.0343-0403-C00
P-32.0929-0015-C00
P-32.0343-0372-C00
P-32.0929-0002-C01
P-32.0929-0446
P-32.0929-0445
P-32.0343-0412-C00
P-32.0929-0008-C05

33

SOLAPA CON HOJA 16

SOLAPA CON HOJA 18

POLÍGONO 19

TÉRMINO MUNICIPAL DE VILARIÑO DE CONSO

DISTRIBUCIÓN DE HOJAS

1 2 3 4 5 6 7 8 9 10 11 12 13 14 15 16 17 18

CONSO — LAS PORTAS

LEYENDA EXPROPIACIONES

A: Nº DE ORDEN
B: Nº DE POLÍGONO O MANZANA
C: Nº DE PARCELA

- LÍMITE DE POLÍGONO
- LÍMITE DE TERMINO MUNICIPAL
- LÍMITE DE PARCELA
- LÍMITE DE SUBPARCELA
- LÍMITE DE EXPROPIACIÓN DEFINITIVA
- LÍMITE DE SERVIDUMBRE
- LÍMITE DE OCUPACIÓN TEMPORAL
- SUPERFICIE EXPROPIACIÓN DEFINITIVA
- SUPERFICIE SERVIDUMBRE DE PASO
- SUPERFICIE OCUPACIÓN TEMPORAL
- SUPERFICIE EXPROPIACIÓN DEFINITIVA DE PROYECTOS ANTERIORES
- SUPERFICIE SERVIDUMBRE DE PASO DE PROYECTOS ANTERIORES
- SUPERFICIE OCUPACIÓN TEMPORAL DE PROYECTOS ANTERIORES

adif ALTA VELOCIDAD — DIRECCIÓN GENERAL

TÍTULO
PROYECTO BÁSICO DE LA SUBESTACIÓN ELÉCTRICA DE TRACCIÓN DE LAS PORTAS Y DE LA LÍNEA ELÉCTRICA DE ALTA TENSIÓN DESDE LA SUBESTACIÓN ELÉCTRICA DE CONSO DE REE HASTA LA SUBESTACIÓN ELÉCTRICA DE TRACCIÓN DE LAS PORTAS DE ADIF - ALTA VELOCIDAD

AUTOR DEL PROYECTO
ABRAHAM GARCÍA RUIZ
INGENIERO INDUSTRIAL
Ardanuy

ESCALA ORIGINAL A1
1:1000 Numérica
0 20 40m Gráfica

FECHA
MARZO 2019

TÍTULO DEL PLANO
ANEJO DE EXPROPIACIONES
PLANTA GENERAL
PLANTA DE LA LÍNEA DE ALTA TENSIÓN

Nº DE PLANO
4.3.2
Hoja 17 de 18

TÉRMINO MUNICIPAL DE A GUDIÑA

POLÍGONO 30

POLÍGONO 30

ZAMORA

OURENSE

P-32.0929-0447
DI0400200PG45H0001LX

P-32.0929-0448
DI0400300PG45H0001TX

ESTACIÓN DE
ACAPELA, VILARIÑO DE CONSO

LÍNEA FFCC CONVENCIONAL
ZAMORA-OURENSE

P-32.0929-0015-C00
19 | 440

19 | 9013

P-32.0929-0015-C00
19 | 440

19 | 515

P-32.0929-0002-C01
19 | 9011

19 | 33

P-32.0929-0004-C00
19 | 516

35

34

1B

BAJANTE DE HORMIGÓN
PREFABRICADO

SERVIDUMBRE DEBIDO A
TUBERÍA SUBTERRANEA

SERVIDUMBRE DE VUELO
DE LÍNEA ELÉCTRICA

DI0400600PG45H0001OX

DI0400500PG45H0001MX

DI0400400PG45H0001FX

19 | 521

19 | 30

P-32.0929-0002-C01
19 | 9011

P-32.0929-0008-C05
19 | 448

19 | 74

19 | 78

19 | 77

19 | 73

19 | 72

19 | 38

19 | 36

P-32.0929-0008-C05
19 | 448

SOLAPA CON HOJA 17

POLÍGONO 19

2B

19 | 76

19 | 1

19 | 39

TÚNEL DEL ESPIÑO

PLATAFORMA LÍNEA ALTA
ALTA VELOCIDAD
MADRID-GALICIA

SERVIDUMBRE DE VUELO
DE LÍNEA ELÉCTRICA

P-32.0929-0012-C03
19 | 57

3B

4B

CAMINO EXISTENTE DE ACCESO
A LA ZONA DE RESCATE OESTE
DEL TÚNEL DEL ESPIÑO

TÉRMINO MUNICIPAL DE VILARIÑO DE CONSO

19 | 55

19 | 56

P-32.0929-0012-C03
19 | 57

19 | 58

19 | 42

LEYENDA EXPROPIACIONES

A	
B	C

A: Nº DE ORDEN
B: Nº DE POLÍGONO O MANZANA
C: Nº DE PARCELA

- LÍMITE DE POLÍGONO
- LÍMITE DE TERMINO MUNICIPAL
- LÍMITE DE PARCELA
- LÍMITE DE SUBPARCELA
- LÍMITE DE EXPROPIACIÓN DEFINITIVA
- LÍMITE DE SERVIDUMBRE
- LÍMITE DE OCUPACIÓN TEMPORAL
- SUPERFICIE EXPROPIACIÓN DEFINITIVA
- SUPERFICIE SERVIDUMBRE DE PASO
- SUPERFICIE OCUPACIÓN TEMPORAL
- SUPERFICIE EXPROPIACIÓN DEFINITIVA DE PROYECTOS ANTERIORES
- SUPERFICIE SERVIDUMBRE DE PASO DE PROYECTOS ANTERIORES
- SUPERFICIE OCUPACIÓN TEMPORAL DE PROYECTOS ANTERIORES

DISTRIBUCIÓN DE HOJAS

1 2 3 4 5 6 7 8 9 10 11 12 13 14 15 16 17 18

CONSO — LAS PORTAS

adif ALTA VELOCIDAD — DIRECCIÓN GENERAL

TÍTULO
PROYECTO BÁSICO DE LA SUBESTACIÓN ELÉCTRICA DE TRACCIÓN DE LAS PORTAS Y DE LA LÍNEA ELÉCTRICA DE ALTA TENSIÓN DESDE LA SUBESTACIÓN ELÉCTRICA DE CONSO DE REE HASTA LA SUBESTACIÓN ELÉCTRICA DE TRACCIÓN DE LAS PORTAS DE ADIF - ALTA VELOCIDAD

AUTOR DEL PROYECTO
ABRAHAM GARCÍA RUÍZ
INGENIERO INDUSTRIAL
Ardanuy

ESCALA ORIGINAL A1
1:1000 Numérica
0 20 40m Gráfica

FECHA
MARZO 2019

TÍTULO DEL PLANO
ANEJO DE EXPROPIACIONES
PLANTA GENERAL
PLANTA DE LA LÍNEA DE ALTA TENSIÓN

Nº DE PLANO
4.3.2
Hoja 18 de 18

APÉNDICE 1. CUADRO DE BIENES Y DERECHOS AFECTADOS

VILARIÑO DE CONSO

PROYECTO: PROYECTO BÁSICO DE LA SUBESTACIÓN ELÉCTRICA DE TRACCIÓN DE LAS PORTAS Y DE LA LÍNEA ELÉCTRICA DE ALTA TENSIÓN DESDE LA SUBESTACIÓN ELÉCTRICA DE CONSO DE REE HASTA LA SUBESTACIÓN ELÉCTRICA DE TRACCIÓN DE LAS PORTAS DE ADIF-ALTA VELOCIDAD

TERMINO MUNICIPAL: VILARIÑO DE CONSO

N.º DE ORDEN	POLIGONO	PARCELA	TITULAR ACTUAL, NOMBRE Y DOMICILIO	TITULAR CATASTRAL, NOMBRE Y DOMICILIO	SUPERFICIE CATASTRAL (m^2)	AFECCIONES (m^2)							NATURALEZA	N.º DE HOJA PLANO DE EXPROPIACIÓN
						SUBPARCELA	CALIFICACIÓN FISCAL	APROVECHAMIENTO REAL	EXPROPIACIÓN	IMPOSICIÓN SERVIDUMBRE	OCUPACIÓN TEMPORAL	TOTAL		
P-32.0929-0301	14	355	IBERDROLA SA - PZ EUSKADI 5 48009 BILBAO [BIZKAIA]	IBERDROLA SA - PZ EUSKADI 5 48009 BILBAO [BIZKAIA]	72717	a=8521	E-03	PASTOS	0	0	0	112	Rural	HOJA 1 DE 18
						b=132	I-00	IMPRODUCTIVO	0	0	0		Rural	HOJA 1 DE 18
						c=28975	I-00	IMPRODUCTIVO	0	112	0		Rural	HOJA 1 DE 18
						d=35089	I-00	IMPRODUCTIVO	0	0	0		Rural	HOJA 1 DE 18
P-32.0929-0302	14	9002	CONCELLO DE VILARIÑO DE CONSO - CL RUA DO MUSEO 3 VILARIÑO CO 32557 VILARIÑO DE CONSO [OURENSE]	CONCELLO DE VILARIÑO DE CONSO - CL RUA DO MUSEO 3 VILARIÑO CO 32557 VILARIÑO DE CONSO [OURENSE]	6694		VT-00	VÍA DE COMUNICACIÓN DE DOMINIO PÚBLICO	0	122	0	122	Rural	HOJA 1 DE 18
P-32.0929-0303	14	406	IBERDROLA SA - PZ EUSKADI 5 48009 BILBAO [BIZKAIA]	IBERDROLA SA - PZ EUSKADI 5 48009 BILBAO [BIZKAIA]	33620		MT-02	MATORRAL	516	1740	1542	3798	Rural	HOJA 1 DE 18
P-32.0929-0304	14	9001	DEPUTACION DE OURENSE - RU PROGRESO 32 32003 OURENSE	DEPUTACION DE OURENSE - RU PROGRESO 32 32003 OURENSE	13340		VT-00	VÍA DE COMUNICACIÓN DE DOMINIO PÚBLICO	0	185	0	185	Rural	HOJA 1 DE 18
P-32.0929-0305	15	146	RODRIGUEZ BLANCO MARIA OTILIA - LG VILARIÑO DE CONSO 32557 VILARIÑO DE CONSO [OURENSE]; PEREZ ALONSO MANUEL - CL SOTILLO 32557 VILARIÑO DE CONSO [OURENSE]; SARMIENTO RODRIGUEZ MARIA CARMEN - CL ANTONIO SANCHA 46 PI:04 Pt:D 28042 MADRID [MADRID]	RODRIGUEZ BLANCO MARIA OTILIA - LG VILARIÑO DE CONSO 32557 VILARIÑO DE CONSO [OURENSE]; PEREZ ALONSO MANUEL - CL SOTILLO 32557 VILARIÑO DE CONSO [OURENSE]; SARMIENTO RODRIGUEZ MARIA CARMEN - CL ANTONIO SANCHA 46 PI:04 Pt:D 28042 MADRID [MADRID]	7175		FG-02	ROBLEDAL	289	693	0	982	Rural	HOJA 1 DE 18
P-32.0929-0306	14	256	NUÑEZ ALONSO CESAREO [HEREDEROS DE] - LG VILLARINO DE CONSO VILARIÑO CO 32557 VILARIÑO DE CONSO [OURENSE]	NUÑEZ ALONSO CESAREO [HEREDEROS DE] - LG VILLARINO DE CONSO VILARIÑO CO 32557 VILARIÑO DE CONSO [OURENSE]	1851		MT-02	MATORRAL	218	0	0	218	Rural	HOJA 1 DE 18
P-32.0929-0307	14	9004	CONCELLO DE VILARIÑO DE CONSO - CL RUA DO MUSEO 3 VILARIÑO CO 32557 VILARIÑO DE CONSO [OURENSE]	CONCELLO DE VILARIÑO DE CONSO - CL RUA DO MUSEO 3 VILARIÑO CO 32557 VILARIÑO DE CONSO [OURENSE]	4312		VT-00	VÍA DE COMUNICACIÓN DE DOMINIO PÚBLICO	564	23	0	587	Rural	HOJA 1 DE 18
P-32.0929-0308	15	148	NUÑEZ ALONSO CESAREO [HEREDEROS DE] - LG VILLARINO DE CONSO VILARIÑO CO 32557 VILARIÑO DE CONSO [OURENSE]	NUÑEZ ALONSO CESAREO [HEREDEROS DE] - LG VILLARINO DE CONSO VILARIÑO CO 32557 VILARIÑO DE CONSO [OURENSE]	2647		FG-02	ROBLEDAL	427	0	0	427	Rural	HOJA 1 DE 18
P-32.0929-0309	14	257	DIAZ COUSO BLANDINA - AV MARE DEU MONTSERRAT 141 PI:03 Pt:4 08041 BARCELONA [BARCELONA]; DIAZ COUSO GRISELDA - AV CASTELAO 67 PI:09 Pt:A 36209 VIGO [PONTEVEDRA]; DIAZ COUSO MARIA - CL GARCIA LORCA 25 Es:9 PI:04 Pt:C 02001 ALBACETE [ALBACETE]	DIAZ COUSO BLANDINA - AV MARE DEU MONTSERRAT 141 PI:03 Pt:4 08041 BARCELONA [BARCELONA]; DIAZ COUSO GRISELDA - AV CASTELAO 67 PI:09 Pt:A 36209 VIGO [PONTEVEDRA]; DIAZ COUSO MARIA - CL GARCIA LORCA 25 Es:9 PI:04 Pt:C 02001 ALBACETE [ALBACETE]	3298	a=291	C-05	LABOR O LABRADÍO SECANO	0	0	0	15	Rural	HOJA 1 DE 18
						b=3007	MT-02	MATORRAL	15	0	0		Rural	HOJA 1 DE 18
P-32.0929-0310	15	149	ALONSO DOMINGUEZ ROSA - LG EN TODA LA PROVINCIA OURENSE [OURENSE]	ALONSO DOMINGUEZ ROSA - LG EN TODA LA PROVINCIA OURENSE [OURENSE]	5315		MT-02	MATORRAL	129	257	0	386	Rural	HOJA 1 DE 18
P-32.0929-0311	14	403	RODRIGUEZ BLANCO JOSE [HEREDEROS DE] - LG VILARIÑO DE CONSO 32557 VILARIÑO DE CONSO [OURENSE]	RODRIGUEZ BLANCO JOSE [HEREDEROS DE] - LG VILARIÑO DE CONSO 32557 VILARIÑO DE CONSO [OURENSE]	2905		MT-02	MATORRAL	270	543	542	1355	Rural	HOJA 1 DE 18

PROYECTO: PROYECTO BÁSICO DE LA SUBESTACIÓN ELÉCTRICA DE TRACCIÓN DE LAS PORTAS Y DE LA LÍNEA ELÉCTRICA DE ALTA TENSIÓN DESDE LA SUBESTACIÓN ELÉCTRICA DE CONSO DE REE HASTA LA SUBESTACIÓN ELÉCTRICA DE TRACCIÓN DE LAS PORTAS DE ADIF-ALTA VELOCIDAD

TERMINO MUNICIPAL: VILARIÑO DE CONSO

N.º DE ORDEN	POLIGONO	PARCELA	TITULAR ACTUAL, NOMBRE Y DOMICILIO	TITULAR CATASTRAL, NOMBRE Y DOMICILIO	SUPERFICIE CATASTRAL (m^2)	AFECCIONES (m^2)							NATURALEZA	N.º DE HOJA PLANO DE EXPROPIACIÓN
						SUBPARCELA	CALIFICACIÓN FISCAL	APROVECHAMIENTO REAL	EXPROPIACIÓN	IMPOSICIÓN SERVIDUMBRE	OCUPACIÓN TEMPORAL	TOTAL		
P-32.0929-0312	15	151	DIAZ COUSO BLANDINA - AV MARE DEU MONTSERRAT 141 PI:03 Pt:4 08041 BARCELONA [BARCELONA]; DIAZ COUSO GRISELDA - AV CASTELAO 67 PI:09 Pt:A 36209 VIGO [PONTEVEDRA]; DIAZ COUSO MARIA - CL GARCIA LORCA 25 Es:9 PI:04 Pt:C 02001 ALBACETE [ALBACETE]	DIAZ COUSO BLANDINA - AV MARE DEU MONTSERRAT 141 PI:03 Pt:4 08041 BARCELONA [BARCELONA]; DIAZ COUSO GRISELDA - AV CASTELAO 67 PI:09 Pt:A 36209 VIGO [PONTEVEDRA]; DIAZ COUSO MARIA - CL GARCIA LORCA 25 Es:9 PI:04 Pt:C 02001 ALBACETE [ALBACETE]	2088		MT-02	MATORRAL	36	0	0	36	Rural	HOJA 1 DE 18
P-32.0929-0313	15	170	GOMEZ SIERRA FRANCISCO - AL SOUTOGRANDE 32557 VILARIÑO DE CONSO [OURENSE]	GOMEZ SIERRA FRANCISCO - AL SOUTOGRANDE 32557 VILARIÑO DE CONSO [OURENSE]	12969		MT-02	MATORRAL	831	1620	0	2451	Rural	HOJA 1 DE 18
P-32.0929-0314	15	169	NUÑEZ GONZALEZ MARTA - CL PEREGRINO 23 PI:03 Pt:A 27600 SARRIA [LUGO]	NUÑEZ GONZALEZ MARTA - CL PEREGRINO 23 PI:03 Pt:A 27600 SARRIA [LUGO]	1285		MT-02	MATORRAL	234	529	370	1133	Rural	HOJA 1 DE 18
P-32.0929-0315	15	168	NUÑEZ ALONSO CESAREO [HEREDEROS DE] - LG VILLARINO DE CONSO VILARIÑO CO 32557 VILARIÑO DE CONSO [OURENSE]	NUÑEZ ALONSO CESAREO [HEREDEROS DE] - LG VILLARINO DE CONSO VILARIÑO CO 32557 VILARIÑO DE CONSO [OURENSE]	4627		MT-02	MATORRAL	0	0	185	185	Rural	HOJA 1 DE 18
P-32.0929-0316	15	171	PEREZ CASTRO ANTONIO - CL BACARDI 15 Es:IZ PI:04 Pt:4 08014 BARCELONA [BARCELONA]	PEREZ CASTRO ANTONIO - CL BACARDI 15 Es:IZ PI:04 Pt:4 08014 BARCELONA [BARCELONA]	2294		FG-02	ROBLEDAL	0	727	97	824	Rural	HOJA 1 DE 18
P-32.0929-0317	15	208	SALGADO SOTILLO LAURA [HEREDEROS DE] - LG ARDEXARXE 12 32550 VIANA DO BOLO [OURENSE]	SALGADO SOTILLO LAURA [HEREDEROS DE] - LG ARDEXARXE 12 32550 VIANA DO BOLO [OURENSE]	10765	a=8060	PD-02	PRADOS O PRADERAS	0	753	0	753	Rural	HOJA 1 DE 18
						b=2705	FG-01	ROBLEDAL	0	0	0		Rural	HOJA 1 DE 18
P-32.0929-0318	15	205	ALVAREZ ALVAREZ CONCEPCION - CL REPARTIDOR 39 08023 BARCELONA [BARCELONA]	ALVAREZ ALVAREZ CONCEPCION - CL REPARTIDOR 39 08023 BARCELONA [BARCELONA]	990		PD-02	PRADOS O PRADERAS	0	533	0	533	Rural	HOJA 1 DE 18
P-32.0929-0319	15	204	LARANGA ESTEVEZ MARCOS ANDRES - CL SANTA GEMMA 4 Es:DH PI:01 Pt:3 08921 SANTA COLOMA DE GRAMENET [BARCELONA]	LARANGA ESTEVEZ MARCOS ANDRES - CL SANTA GEMMA 4 Es:DH PI:01 Pt:3 08921 SANTA COLOMA DE GRAMENET [BARCELONA]	5800		FG-02	ROBLEDAL	0	1630	0	1630	Rural	HOJAS 1 Y 2 DE 18
P-32.0929-0320	15	207	RODRIGUEZ DOMINGO - CL PIREIRA 37 32350 A RUA [OURENSE]	RODRIGUEZ DOMINGO - CL PIREIRA 37 32350 A RUA [OURENSE]	3345		FG-01	ROBLEDAL	0	1645	0	1645	Rural	HOJAS 1 Y 2 DE 18
P-32.0929-0321	15	214	SANCHEZ RODRIGUEZ FRANCISCO [HEREDEROS DE] - LG ARDEXAXE Es:00 PI:00 Pt:00 VIANA BOLO 32550 VIANA DO BOLO [OURENSE]	SANCHEZ RODRIGUEZ FRANCISCO [HEREDEROS DE] - LG ARDEXAXE Es:00 PI:00 Pt:00 VIANA BOLO 32550 VIANA DO BOLO [OURENSE]	10318		FG-02	ROBLEDAL	0	4346	0	4346	Rural	HOJA 2 DE 18
P-32.0929-0322	15	215	PEREZ ALONSO MANUEL - CL SOTILLO 32557 VILARIÑO DE CONSO [OURENSE]	PEREZ ALONSO MANUEL - CL SOTILLO 32557 VILARIÑO DE CONSO [OURENSE]	1892		FG-01	ROBLEDAL	0	615	0	615	Rural	HOJA 2 DE 18
P-32.0929-0323	15	225	PEREZ ALONSO MANUEL - CL SOTILLO 32557 VILARIÑO DE CONSO [OURENSE]	PEREZ ALONSO MANUEL - CL SOTILLO 32557 VILARIÑO DE CONSO [OURENSE]	3080		MT-02	MATORRAL	0	1115	0	1115	Rural	HOJA 2 DE 18
P-32.0929-0324	15	224	RODRIGUEZ MANUEL - CL SOLANA 28 Pt:01 32500 O CARBALLIÑO [OURENSE]	RODRIGUEZ MANUEL - CL SOLANA 28 Pt:01 32500 O CARBALLIÑO [OURENSE]	231		MT-02	MATORRAL	0	213	0	213	Rural	HOJA 2 DE 18
P-32.0929-0325	15	139	DOMINGUEZ ALVAREZ FELIX - AV MARE DEU MONTSERRAT 141 PI:03 Pt:4 32557 VILARIÑO DE CONSO [OURENSE]	DOMINGUEZ ALVAREZ FELIX - AV MARE DEU MONTSERRAT 141 PI:03 Pt:4 32557 VILARIÑO DE CONSO [OURENSE]	3032		MT-02	MATORRAL	544	874	319	1737	Rural	HOJA 2 DE 18
P-32.0929-0326	15	227	GUERRA GARCIA FERNANDO - PZ DA VILA 32557 VILARIÑO DE CONSO [OURENSE]	GUERRA GARCIA FERNANDO - PZ DA VILA 32557 VILARIÑO DE CONSO [OURENSE]	2572		MT-02	MATORRAL	0	0	229	229	Rural	HOJA 2 DE 18
P-32.0929-0327	15	955	IBERDROLA SA - PZ EUSKADI 5 48009 BILBAO [BIZKAIA]	IBERDROLA SA - PZ EUSKADI 5 48009 BILBAO [BIZKAIA]	37987		MT-02	MATORRAL	1056	4258	148	5462	Rural	HOJA 2 DE 18
P-32.0929-0328	15	9002	IBERDROLA SA - PZ EUSKADI 5 48009 BILBAO [BIZKAIA]	IBERDROLA SA - PZ EUSKADI 5 48009 BILBAO [BIZKAIA]	6033		VT-00	VÍA DE COMUNICACIÓN DE DOMINIO PÚBLICO	0	1015	0	1015	Rural	HOJA 2 DE 18

PROYECTO: PROYECTO BÁSICO DE LA SUBESTACIÓN ELÉCTRICA DE TRACCIÓN DE LAS PORTAS Y DE LA LÍNEA ELÉCTRICA DE ALTA TENSIÓN DESDE LA SUBESTACIÓN ELÉCTRICA DE CONSO DE REE HASTA LA SUBESTACIÓN ELÉCTRICA DE TRACCIÓN DE LAS PORTAS DE ADIF-ALTA VELOCIDAD

TERMINO MUNICIPAL: VILARIÑO DE CONSO

N.º DE ORDEN	POLIGONO	PARCELA	TITULAR ACTUAL, NOMBRE Y DOMICILIO	TITULAR CATASTRAL, NOMBRE Y DOMICILIO	SUPERFICIE CATASTRAL (m^2)	AFECCIONES (m^2)							NATURALEZA	N.º DE HOJA PLANO DE EXPROPIACIÓN
						SUBPARCELA	CALIFICACIÓN FISCAL	APROVECHAMIENTO REAL	EXPROPIACIÓN	IMPOSICIÓN SERVIDUMBRE	OCUPACIÓN TEMPORAL	TOTAL		
P-32.0929-0329	15	259	IBERDROLA SA - PZ EUSKADI 5 48009 BILBAO [BIZKAIA]	IBERDROLA SA - PZ EUSKADI 5 48009 BILBAO [BIZKAIA]	4631		MT-02	MATORRAL	0	2974	0	2974	Rural	HOJA 2 DE 18
P-32.0929-0330	16	896	IBERDROLA SA - PZ EUSKADI 5 48009 BILBAO [BIZKAIA]	IBERDROLA SA - PZ EUSKADI 5 48009 BILBAO [BIZKAIA]	1661		MT-02	MATORRAL	0	1061	0	1061	Rural	HOJA 2 DE 18
P-32.0929-0331	15	91	DOMINGUEZ ALVAREZ FELIX - CL SAN MARTIÑO 1 32557 VILARIÑO DE CONSO [OURENSE]; IBERDROLA SA - PZ EUSKADI 5 48009 BILBAO [BIZKAIA]	DOMINGUEZ ALVAREZ FELIX - CL SAN MARTIÑO 1 32557 VILARIÑO DE CONSO [OURENSE]; IBERDROLA SA - PZ EUSKADI 5 48009 BILBAO [BIZKAIA]	2058		FG-01	ROBLEDAL	0	1373	0	1373	Rural	HOJA 2 DE 18
P-32.0929-0332	15	90	GUERRA ALVAREZ LUIS - CL GENERAL MOLA 32557 VILARIÑO DE CONSO [OURENSE]	GUERRA ALVAREZ LUIS - CL GENERAL MOLA 32557 VILARIÑO DE CONSO [OURENSE]	1403		FG-01	ROBLEDAL	0	77	0	77	Rural	HOJA 2 DE 18
P-32.0929-0333	16	897	EN INVESTIGACION, ARTICULO 47 DE LA LEY 33/2003 - CL EN TODO EL MUNICIPIO OURENSE [OURENSE]	EN INVESTIGACION, ARTICULO 47 DE LA LEY 33/2003 - CL EN TODO EL MUNICIPIO OURENSE [OURENSE]	4314		MT-02	MATORRAL	0	68	0	68	Rural	HOJA 2 DE 18
P-32.0929-0334	16	894	EN INVESTIGACION, ARTICULO 47 DE LA LEY 33/2003 - CL EN TODO EL MUNICIPIO OURENSE [OURENSE]	EN INVESTIGACION, ARTICULO 47 DE LA LEY 33/2003 - CL EN TODO EL MUNICIPIO OURENSE [OURENSE]	2579		MT-02	MATORRAL	0	1557	0	1557	Rural	HOJA 2 DE 18
P-32.0929-0335	16	893	CRESPO ALVAREZ GLORIA - RU REGAS [DAS] 20 Pt:A BARCO [0] 32300 0 BARCO DE VALDEORRAS [OURENSE]; CRESPO ALVAREZ JACINTA - LG VILARIÑO DE CONSO 32557 VILARIÑO DE CONSO [OURENSE]	CRESPO ALVAREZ GLORIA - RU REGAS [DAS] 20 Pt:A BARCO [0] 32300 0 BARCO DE VALDEORRAS [OURENSE]; CRESPO ALVAREZ JACINTA - LG VILARIÑO DE CONSO 32557 VILARIÑO DE CONSO [OURENSE]	4601		MT-02	MATORRAL	0	1826	0	1826	Rural	HOJA 2 DE 18
P-32.0929-0336	16	889	DOMINGUEZ ALVAREZ FELIX - CL SAN MARTIÑO 1 32557 VILARIÑO DE CONSO [OURENSE]	DOMINGUEZ ALVAREZ FELIX - CL SAN MARTIÑO 1 32557 VILARIÑO DE CONSO [OURENSE]	4496		MT-02	MATORRAL	0	1016	0	1016	Rural	HOJAS DE 18
P-32.0929-0337	16	895	GONZALEZ FERNANDEZ LIDIA - AV SARDIÑEIRA 36 Es:DC Pl:09 Pt:C CORUÑA A 15007 A CORUÑA [A CORUÑA]; GONZALEZ GARCIA ISAURO [HEREDEROS DE] - LG VILARIÑO CONSO VILARIÑO CO 32557 VILARIÑO DE CONSO [OURENSE]	GONZALEZ FERNANDEZ LIDIA - AV SARDIÑEIRA 36 Es:DC Pl:09 Pt:C CORUÑA A 15007 A CORUÑA [A CORUÑA]; GONZALEZ GARCIA ISAURO [HEREDEROS DE] - LG VILARIÑO CONSO VILARIÑO CO 32557 VILARIÑO DE CONSO [OURENSE]	4776		MT-02	MATORRAL	0	153	0	153	Rural	HOJA 2 DE 18
P-32.0929-0338	16	883	RODRIGUEZ DIAZ MARIA JESUS - AV GRAN VIA 22 Pl:08 Pt:B 36203 VIGO [PONTEVEDRA]	RODRIGUEZ DIAZ MARIA JESUS - AV GRAN VIA 22 Pl:08 Pt:B 36203 VIGO [PONTEVEDRA]	8781		MT-02	MATORRAL	0	2804	0	2804	Rural	HOJAS 2 Y 3 DE 18
P-32.0929-0339	16	9005	IBERDROLA SA - PZ EUSKADI 5 48009 BILBAO [BIZKAIA]	IBERDROLA SA - PZ EUSKADI 5 48009 BILBAO [BIZKAIA]	11662		VT-00	VÍA DE COMUNICACIÓN DE DOMINIO PÚBLICO	0	284	0	284	Rural	HOJAS 2 Y 3 DE 18
P-32.0929-0340	16	885	GONZALEZ RODRIGUEZ ARCADIO - RU DOUTOR FLEMING 1 Pl:04 Pt:B 32003 OURENSE [OURENSE]; NUÑEZ ALONSO JOSE [HEREDEROS DE] - CL A CENZA 5 VILARIÑO CO 32557 VILARIÑO DE CONSO [OURENSE]	GONZALEZ RODRIGUEZ ARCADIO - RU DOUTOR FLEMING 1 Pl:04 Pt:B 32003 OURENSE [OURENSE]; NUÑEZ ALONSO JOSE [HEREDEROS DE] - CL A CENZA 5 VILARIÑO CO 32557 VILARIÑO DE CONSO [OURENSE]	3436		MT-02	MATORRAL	0	742	0	742	Rural	HOJAS 2 Y 3 DE 18
P-32.0929-0341	16	872	DOMINGUEZ ALVAREZ FELIX - CL SAN MARTIÑO 1 32557 VILARIÑO DE CONSO [OURENSE]	DOMINGUEZ ALVAREZ FELIX - CL SAN MARTIÑO 1 32557 VILARIÑO DE CONSO [OURENSE]	1167		MT-02	MATORRAL	0	506	153	659	Rural	HOJA 3 DE 18
P-32.0929-0342	16	1077	DOMINGUEZ ALVAREZ FELIX - CL SAN MARTIÑO 1 32557 VILARIÑO DE CONSO [OURENSE]	DOMINGUEZ ALVAREZ FELIX - CL SAN MARTIÑO 1 32557 VILARIÑO DE CONSO [OURENSE]	1024		MT-02	MATORRAL	129	240	496	865	Rural	HOJA 3 DE 18
P-32.0929-0343	16	877	DOMINGUEZ ALVAREZ FELIX - CL SAN MARTIÑO 1 32557 VILARIÑO DE CONSO [OURENSE]	DOMINGUEZ ALVAREZ FELIX - CL SAN MARTIÑO 1 32557 VILARIÑO DE CONSO [OURENSE]	716		MT-02	MATORRAL	0	3	121	124	Rural	HOJA 3 DE 18

PROYECTO: PROYECTO BÁSICO DE LA SUBESTACIÓN ELÉCTRICA DE TRACCIÓN DE LAS PORTAS Y DE LA LÍNEA ELÉCTRICA DE ALTA TENSIÓN DESDE LA SUBESTACIÓN ELÉCTRICA DE CONSO DE REE HASTA LA SUBESTACIÓN ELÉCTRICA DE TRACCIÓN DE LAS PORTAS DE ADIF-ALTA VELOCIDAD

TERMINO MUNICIPAL: VILARIÑO DE CONSO

N.º DE ORDEN	POLIGONO	PARCELA	TITULAR ACTUAL, NOMBRE Y DOMICILIO	TITULAR CATASTRAL, NOMBRE Y DOMICILIO	SUPERFICIE CATASTRAL (m^2)	AFECCIONES (m^2)							NATURALEZA	N.º DE HOJA PLANO DE EXPROPIACIÓN
						SUBPARCELA	CALIFICACIÓN FISCAL	APROVECHAMIENTO REAL	EXPROPIACIÓN	IMPOSICIÓN SERVIDUMBRE	OCUPACIÓN TEMPORAL	TOTAL		
P-32.0929-0344	16	847	DIAZ COUSO BLANDINA - AV MARE DEU MONTSERRAT 141 PI:03 Pt:4 08041 BARCELONA [BARCELONA]; DIAZ COUSO GRISELDA - AV CASTELAO 67 PI:09 Pt:A 36209 VIGO [PONTEVEDRA]; DIAZ COUSO MARIA - CL GARCIA LORCA 25 Es:9 PI:04 Pt:C 02001 ALBACETE [ALBACETE]	DIAZ COUSO BLANDINA - AV MARE DEU MONTSERRAT 141 PI:03 Pt:4 08041 BARCELONA [BARCELONA]; DIAZ COUSO GRISELDA - AV CASTELAO 67 PI:09 Pt:A 36209 VIGO [PONTEVEDRA]; DIAZ COUSO MARIA - CL GARCIA LORCA 25 Es:9 PI:04 Pt:C 02001 ALBACETE [ALBACETE]	9697		MT-02	MATORRAL	0	0	29	29	Rural	HOJA 3 DE 18
P-32.0929-0345	16	878	DOMINGUEZ ALVAREZ FELIX - CL SAN MARTIÑO 1 32557 VILARIÑO DE CONSO [OURENSE]	DOMINGUEZ ALVAREZ FELIX - CL SAN MARTIÑO 1 32557 VILARIÑO DE CONSO [OURENSE]	1022		MT-02	MATORRAL	0	795	18	813	Rural	HOJA 3 DE 18
P-32.0929-0346	16	882	GARCIA BLANCO JOSE - CL O SOUTO 15 32557 VILARIÑO DE CONSO [OURENSE]	GARCIA BLANCO JOSE - CL O SOUTO 15 32557 VILARIÑO DE CONSO [OURENSE]	1878		FG-02	ROBLEDAL	0	1014	0	1014	Rural	HOJA 3 DE 18
P-32.0929-0347	16	849	DOMINGUEZ ALVAREZ FELIX - CL SAN MARTIÑO 1 32557 VILARIÑO DE CONSO [OURENSE]	DOMINGUEZ ALVAREZ FELIX - CL SAN MARTIÑO 1 32557 VILARIÑO DE CONSO [OURENSE]	4184		MT-02	MATORRAL	0	127	0	127	Rural	HOJA 3 DE 18
P-32.0929-0348	16	881	RODRIGUEZ DIAZ MARIA JESUS - AV GRAN VIA 22 PI:08 Pt:B 36203 VIGO [PONTEVEDRA]	RODRIGUEZ DIAZ MARIA JESUS - AV GRAN VIA 22 PI:08 Pt:B 36203 VIGO [PONTEVEDRA]	1648		MT-02	MATORRAL	0	176	0	176	Rural	HOJA 3 DE 18
P-32.0929-0349	16	848	BLANCO RODRIGUEZ JOSE MANUEL - CL ALELIS-SAN PEDRO DE 8 Pt:C 15176 OLEIROS [A CORUÑA]; BLANCO RODRIGUEZ JOSE - LG SAN MARTIN 32557 VILARIÑO DE CONSO [OURENSE]; PRIETO BLANCO MIGUEL - CL BAHIA DE ALCUDIA 7 PI:02 Pt:B 28042 MADRID [MADRID]	BLANCO RODRIGUEZ JOSE MANUEL - CL ALELIS-SAN PEDRO DE 8 Pt:C 15176 OLEIROS [A CORUÑA]; BLANCO RODRIGUEZ JOSE - LG SAN MARTIN 32557 VILARIÑO DE CONSO [OURENSE]; PRIETO BLANCO MIGUEL - CL BAHIA DE ALCUDIA 7 PI:02 Pt:B 28042 MADRID [MADRID]	5145		MT-02	MATORRAL	0	1550	0	1550	Rural	HOJA 3 DE 18
P-32.0929-0350	16	853	ALVAREZ BLANCO MARIO - LG VILARIÑO DE CONSO 32557 VILARIÑO DE CONSO [OURENSE]	ALVAREZ BLANCO MARIO - LG VILARIÑO DE CONSO 32557 VILARIÑO DE CONSO [OURENSE]	2195		MT-02	MATORRAL	0	336	0	336	Rural	HOJA 3 DE 18
P-32.0929-0351	16	788	DIEGUEZ ALVAREZ MANUEL - LG VILARIÑO DE CONSO 32557 VILARIÑO DE CONSO [OURENSE]	DIEGUEZ ALVAREZ MANUEL - LG VILARIÑO DE CONSO 32557 VILARIÑO DE CONSO [OURENSE]	5026		MT-01	MATORRAL	0	2967	0	2967	Rural	HOJA 3 DE 18
P-32.0929-0352	16	850	GUERRA GARCIA FERNANDO - PZ DA VILA 32557 VILARIÑO DE CONSO [OURENSE]	GUERRA GARCIA FERNANDO - PZ DA VILA 32557 VILARIÑO DE CONSO [OURENSE]	2188		MT-02	MATORRAL	0	247	0	247	Rural	HOJA 3 DE 18
P-32.0929-0353	16	786	LOSADA FERNANDEZ MANUEL - LG SOUTELO 32557 VILARIÑO DE CONSO [OURENSE]	LOSADA FERNANDEZ MANUEL - LG SOUTELO 32557 VILARIÑO DE CONSO [OURENSE]	9085		MT-02	MATORRAL	0	2776	0	2776	Rural	HOJA 3 DE 18
P-32.0929-0354	16	776	ALVAREZ BLANCO MARINO - CL RONDA D BOSCO 33 PI:04 36202 VIGO [PONTEVEDRA]	ALVAREZ BLANCO MARINO - CL RONDA D BOSCO 33 PI:04 36202 VIGO [PONTEVEDRA]	1050		FG-01	ROBLEDAL	0	278	0	278	Rural	HOJA 3 DE 18
P-32.0929-0355	16	774	ALVAREZ ALVAREZ CONCEPCION - CL REPARTIDOR 39 08023 BARCELONA [BARCELONA]; DOMINGUEZ ALVAREZ FELIX - CL SAN MARTIÑO 1 32557 VILARIÑO DE CONSO [OURENSE]	ALVAREZ ALVAREZ CONCEPCION - CL REPARTIDOR 39 08023 BARCELONA [BARCELONA]; DOMINGUEZ ALVAREZ FELIX - CL SAN MARTIÑO 1 32557 VILARIÑO DE CONSO [OURENSE]	9638	a=5153	MT-02	MATORRAL	0	506	0	1167	Rural	HOJA 3 DE 18
						b=4485	FG-01	ROBLEDAL	0	660	0		Rural	HOJA 3 DE 18
P-32.0929-0356	16	775	CASTRO ESTEVEZ ROSARIO - LG VILARIÑO DE CONSO 32557 VILARIÑO DE CONSO [OURENSE]; GARCIA CRISTOBAL - LG VILARIÑO DE CONSO 32557 VILARIÑO DE CONSO [OURENSE]; PEREZ CASTRO ASER [HEREDEROS DE] - CL MARTI CODOLAR 47 PI:02 Pt:2 08902 L'HOSPITALET DE LLOBREGAT [BARCELONA]	CASTRO ESTEVEZ ROSARIO - LG VILARIÑO DE CONSO 32557 VILARIÑO DE CONSO [OURENSE]; GARCIA CRISTOBAL - LG VILARIÑO DE CONSO 32557 VILARIÑO DE CONSO [OURENSE]; PEREZ CASTRO ASER [HEREDEROS DE] - CL MARTI CODOLAR 47 PI:02 Pt:2 08902 L'HOSPITALET DE LLOBREGAT [BARCELONA]	12230		MT-02	MATORRAL	369	659	738	1767	Rural	HOJA 3 DE 18

PROYECTO: PROYECTO BÁSICO DE LA SUBESTACIÓN ELÉCTRICA DE TRACCIÓN DE LAS PORTAS Y DE LA LÍNEA ELÉCTRICA DE ALTA TENSIÓN DESDE LA SUBESTACIÓN ELÉCTRICA DE CONSO DE REE HASTA LA SUBESTACIÓN ELÉCTRICA DE TRACCIÓN DE LAS PORTAS DE ADIF-ALTA VELOCIDAD

TERMINO MUNICIPAL: VILARIÑO DE CONSO

N.º DE ORDEN	POLIGONO	PARCELA	TITULAR ACTUAL, NOMBRE Y DOMICILIO	TITULAR CATASTRAL, NOMBRE Y DOMICILIO	SUPERFICIE CATASTRAL (m^2)	AFECCIONES (m^2)							NATURALEZA	N.º DE HOJA PLANO DE EXPROPIACIÓN
						SUBPARCELA	CALIFICACIÓN FISCAL	APROVECHAMIENTO REAL	EXPROPIACIÓN	IMPOSICIÓN SERVIDUMBRE	OCUPACIÓN TEMPORAL	TOTAL		
P-32.0929-0357	16	747	RODRIGUEZ PEREZ JOSEFA - CL AVET 2 17421 RIUDARENES [GIRONA]; RODRIGUEZ PEREZ PIEDAD - CL AVET 2 17421 RIUDARENES [GIRONA]	RODRIGUEZ PEREZ JOSEFA - CL AVET 2 17421 RIUDARENES [GIRONA]; RODRIGUEZ PEREZ PIEDAD - CL AVET 2 17421 RIUDARENES [GIRONA]	2031		MT-02	MATORRAL	358	0	0	358	Rural	HOJA 3 DE 18
P-32.0929-0358	16	749	ALVAREZ BLANCO MARINO - CL RONDA D BOSCO 33 PI:04 36202 VIGO [PONTEVEDRA]; LARANGA ESTEVEZ MARIO VICENTE - AV CERDANYOLA 8 PI:04 Pt:2 08172 SANT CUGAT DEL VALLES [BARCELONA]; DOMINGUEZ ALVAREZ FELIX - CL SAN MARTIÑO 1 32557 VILARIÑO DE CONSO [OURENSE]	ALVAREZ BLANCO MARINO - CL RONDA D BOSCO 33 PI:04 36202 VIGO [PONTEVEDRA]; LARANGA ESTEVEZ MARIO VICENTE - AV CERDANYOLA 8 PI:04 Pt:2 08172 SANT CUGAT DEL VALLES [BARCELONA]; DOMINGUEZ ALVAREZ FELIX - CL SAN MARTIÑO 1 32557 VILARIÑO DE CONSO [OURENSE]	17225		MT-02	MATORRAL	666	2403	0	3070	Rural	HOJA 3 DE 18
P-32.0929-0359	16	748	GOMEZ SIERRA SOCORRO - AL SOUTOGRANDE 32557 VILARIÑO DE CONSO [OURENSE]	GOMEZ SIERRA SOCORRO - AL SOUTOGRANDE 32557 VILARIÑO DE CONSO [OURENSE]	3094		MT-02	MATORRAL	210	0	0	210	Rural	HOJA 3 DE 18
P-32.0929-0360	16	833	RODRIGUEZ BLANCO JOSE [HEREDEROS DE] - LG VILARIÑO DE CONSO 32557 VILARIÑO DE CONSO [OURENSE]	RODRIGUEZ BLANCO JOSE [HEREDEROS DE] - LG VILARIÑO DE CONSO 32557 VILARIÑO DE CONSO [OURENSE]	15462	a=14614	MT-02	MATORRAL	1046	1362	16	2425	Rural	HOJAS 3 Y 4 DE 18
						b=848	FG-02	ROBLEDAL	0	0	0		Rural	HOJAS 3 Y 4 DE 18
P-32.0929-0361	16	832	LUIS ALONSO FRANCISCA - LG VILARIÑO DE CONSO 32557 VILARIÑO DE CONSO [OURENSE]	LUIS ALONSO FRANCISCA - LG VILARIÑO DE CONSO 32557 VILARIÑO DE CONSO [OURENSE]	5316	a=4449	MT-02	MATORRAL	336	239	277	930	Rural	HOJA 4 DE 18
						b=867	FG-02	ROBLEDAL	0	0	78		Rural	HOJA 4 DE 18
P-32.0929-0362	16	831	RODRIGUEZ BLANCO JOSE [HEREDEROS DE] - LG VILARIÑO DE CONSO 32557 VILARIÑO DE CONSO [OURENSE]	RODRIGUEZ BLANCO JOSE [HEREDEROS DE] - LG VILARIÑO DE CONSO 32557 VILARIÑO DE CONSO [OURENSE]	8127	a=7034	MT-02	MATORRAL	598	705	4	1571	Rural	HOJA 4 DE 18
						b=1093	FG-02	ROBLEDAL	0	216	48		Rural	HOJA 4 DE 18
P-32.0929-0363	16	686	ALVAREZ GOMEZ PERFECTO [HEREDEROS DE] - CL GINZO DE LIMIA, 5 28029 MADRID [MADRID]	ALVAREZ GOMEZ PERFECTO [HEREDEROS DE] - CL GINZO DE LIMIA, 5 28029 MADRID [MADRID]	12006		FG-01	ROBLEDAL	156	2863	0	3018	Rural	HOJA 4 DE 18
P-32.0929-0364	16	687	GOMEZ ALONSO RODOLFO [HEREDEROS DE] - LG SOUTO GRANDE VILARIÑO CO 32557 VILARIÑO DE CONSO [OURENSE]	GOMEZ ALONSO RODOLFO [HEREDEROS DE] - LG SOUTO GRANDE VILARIÑO CO 32557 VILARIÑO DE CONSO [OURENSE]	1277		MT-01	MATORRAL	401	0	0	401	Rural	HOJA 4 DE 18
P-32.0929-0365	16	651	GOMEZ ALONSO RODOLFO [HEREDEROS DE] - LG SOUTO GRANDE VILARIÑO CO 32557 VILARIÑO DE CONSO [OURENSE]	GOMEZ ALONSO RODOLFO [HEREDEROS DE] - LG SOUTO GRANDE VILARIÑO CO 32557 VILARIÑO DE CONSO [OURENSE]	2176		MT-02	MATORRAL	534	0	0	534	Rural	HOJA 4 DE 18
P-32.0929-0366	16	652	GOMEZ ALONSO BENIGNO - LG VILARIÑO DE CONSO 32557 VILARIÑO DE CONSO [OURENSE]	GOMEZ ALONSO BENIGNO - LG VILARIÑO DE CONSO 32557 VILARIÑO DE CONSO [OURENSE]	6443	a=1984	MT-02	MATORRAL	375	133	0	2637	Rural	HOJA 4 DE 18
						b=4459	FG-02	ROBLEDAL	0	2129	0		Rural	HOJA 4 DE 18
P-32.0929-0367	16	960	DIAZ COUSO ELVIO - LG SOUTOGRANDE VILARIÑO CO 32557 VILARIÑO DE CONSO [OURENSE]	DIAZ COUSO ELVIO - LG SOUTOGRANDE VILARIÑO CO 32557 VILARIÑO DE CONSO [OURENSE]	524		MT-02	MATORRAL	120	0	0	120	Rural	HOJA 4 DE 18
P-32.0929-0368	16	959	FERNANDEZ ALONSO ERMITAS - LG SOTOGRANDE 32557 VILARIÑO DE CONSO [OURENSE]	FERNANDEZ ALONSO ERMITAS - LG SOTOGRANDE 32557 VILARIÑO DE CONSO [OURENSE]	1252		MT-02	MATORRAL	116	0	0	116	Rural	HOJA 4 DE 18
P-32.0929-0369	16	644	GUERRA GOMEZ AGUSTINA - LG ENTRECINSA 32557 VILARIÑO DE CONSO [OURENSE]	GUERRA GOMEZ AGUSTINA - LG ENTRECINSA 32557 VILARIÑO DE CONSO [OURENSE]	3972		C-05	LABOR O LABRADÍO SECANO	1095	1000	257	2352	Rural	HOJA 4 DE 18
P-32.0929-0370	16	654	ALVAREZ GOMEZ PRISCA - CL SAN MARTIN 20 32557 VILARIÑO DE CONSO [OURENSE]	ALVAREZ GOMEZ PRISCA - CL SAN MARTIN 20 32557 VILARIÑO DE CONSO [OURENSE]	2785		MT-02	MATORRAL	0	262	0	262	Rural	HOJA 4 DE 18

PROYECTO: PROYECTO BÁSICO DE LA SUBESTACIÓN ELÉCTRICA DE TRACCIÓN DE LAS PORTAS Y DE LA LÍNEA ELÉCTRICA DE ALTA TENSIÓN DESDE LA SUBESTACIÓN ELÉCTRICA DE CONSO DE REE HASTA LA SUBESTACIÓN ELÉCTRICA DE TRACCIÓN DE LAS PORTAS DE ADIF-ALTA VELOCIDAD

TERMINO MUNICIPAL: VILARIÑO DE CONSO

N.º DE ORDEN	POLIGONO	PARCELA	TITULAR ACTUAL, NOMBRE Y DOMICILIO	TITULAR CATASTRAL, NOMBRE Y DOMICILIO	SUPERFICIE CATASTRAL (m^2)	AFECCIONES (m^2)							NATURALEZA	N.º DE HOJA PLANO DE EXPROPIACIÓN
						SUBPARCELA	CALIFICACIÓN FISCAL	APROVECHAMIENTO REAL	EXPROPIACIÓN	IMPOSICIÓN SERVIDUMBRE	OCUPACIÓN TEMPORAL	TOTAL		
P-32.0929-0371	16	656	GUERRA BLANCO INES - CL SANTO CRISTO 4 PI:01 VIANA BOLO 32550 VIANA DO BOLO [OURENSE]	GUERRA BLANCO INES - CL SANTO CRISTO 4 PI:01 VIANA BOLO 32550 VIANA DO BOLO [OURENSE]	5437	a=3872	MT-02	MATORRAL	14	54	0	1396	Rural	HOJA 4 DE 18
						b=1565	E-02	PASTOS	700	537	91		Rural	HOJA 4 DE 18
P-32.0929-0372	16	657	ALVAREZ GOMEZ HELIA - CL MAQUEDA 31 28024 MADRID [MADRID]	ALVAREZ GOMEZ HELIA - CL MAQUEDA 31 28024 MADRID [MADRID]	3017		MT-02	MATORRAL	0	30	0	30	Rural	HOJA 4 DE 18
P-32.0929-0373	16	658	DOMINGUEZ BLANCO MARTIN - AL SOUTOGRANDE 32557 VILARIÑO DE CONSO [OURENSE]	DOMINGUEZ BLANCO MARTIN - AL SOUTOGRANDE 32557 VILARIÑO DE CONSO [OURENSE]	2878		MT-02	MATORRAL	149	178	0	327	Rural	HOJA 4 DE 18
P-32.0929-0374	16	659	GOMEZ ALONSO RODOLFO [HEREDEROS DE] - LG SOUTO GRANDE VILARIÑO CO 32557 VILARIÑO DE CONSO [OURENSE]	GOMEZ ALONSO RODOLFO [HEREDEROS DE] - LG SOUTO GRANDE VILARIÑO CO 32557 VILARIÑO DE CONSO [OURENSE]	9021	a=6799	MT-02	MATORRAL	171	456	0	1078	Rural	HOJA 4 DE 18
						b=2222	FG-02	ROBLEDAL	22	429	0		Rural	HOJA 4 DE 18
P-32.0929-0375	16	9009	CONCELLO DE VILARIÑO DE CONSO - CL RUA DO MUSEO 3 VILARIÑO CO 32557 VILARIÑO DE CONSO [OURENSE]	CONCELLO DE VILARIÑO DE CONSO - CL RUA DO MUSEO 3 VILARIÑO CO 32557 VILARIÑO DE CONSO [OURENSE]	2369		VT-00	VÍA DE COMUNICACIÓN DE DOMINIO PÚBLICO	72	169	0	241	Rural	HOJA 4 DE 18
P-32.0929-0376	16	642	SANCHEZ RODRIGUEZ FRANCISCO [HEREDEROS DE] - LG ARDEXAXE Es:00 PI:00 Pt:00 VIANA BOLO 32550 VIANA DO BOLO [OURENSE]	SANCHEZ RODRIGUEZ FRANCISCO [HEREDEROS DE] - LG ARDEXAXE Es:00 PI:00 Pt:00 VIANA BOLO 32550 VIANA DO BOLO [OURENSE]	10735		MT-02	MATORRAL	152	0	0	152	Rural	HOJA 4 DE 18
P-32.0929-0377	16	640	GOMEZ GARCIA MARIA MANUELA - RU PONTE DO SAR 71 PI:01 Pt:DER 15702 SANTIAGO DE COMPOSTELA [A CORUÑA]	GOMEZ GARCIA MARIA MANUELA - RU PONTE DO SAR 71 PI:01 Pt:DER 15702 SANTIAGO DE COMPOSTELA [A CORUÑA]	2579		MT-02	MATORRAL	735	0	0	735	Rural	HOJA 4 DE 18
P-32.0929-0378	16	639	GARCIA MERINO LEONTINA [HEREDEROS DE] - CL SOUTOGRANDE 20 32557 VILARIÑO DE CONSO [OURENSE]	GARCIA MERINO LEONTINA [HEREDEROS DE] - CL SOUTOGRANDE 20 32557 VILARIÑO DE CONSO [OURENSE]	2369		MT-02	MATORRAL	0	1027	0	1027	Rural	HOJA 4 DE 18
P-32.0929-0379	16	958	GARCIA MERINO LEONTINA [HEREDEROS DE] - CL SOUTOGRANDE 20 32557 VILARIÑO DE CONSO [OURENSE]	GARCIA MERINO LEONTINA [HEREDEROS DE] - CL SOUTOGRANDE 20 32557 VILARIÑO DE CONSO [OURENSE]	487		C-05	LABOR O LABRADÍO SECANO	0	144	0	144	Rural	HOJA 4 DE 18
P-32.0929-0380	16	638	GUERRA BLANCO INES - CL SANTO CRISTO 4 PI:01 VIANA BOLO 32550 VIANA DO BOLO [OURENSE]	GUERRA BLANCO INES - CL SANTO CRISTO 4 PI:01 VIANA BOLO 32550 VIANA DO BOLO [OURENSE]	3305		MT-02	MATORRAL	0	228	0	228	Rural	HOJA 4 DE 18
P-32.0929-0381	16	637	GOMEZ ALONSO RODOLFO [HEREDEROS DE] - LG SOUTO GRANDE VILARIÑO CO 32557 VILARIÑO DE CONSO [OURENSE]	GOMEZ ALONSO RODOLFO [HEREDEROS DE] - LG SOUTO GRANDE VILARIÑO CO 32557 VILARIÑO DE CONSO [OURENSE]	2527		MT-02	MATORRAL	312	505	0	817	Rural	HOJA 4 DE 18
P-32.0929-0382	16	636	LOSADA RODRIGUEZ VERONICA [HEREDEROS DE] - LG SOUTOGRANDE VILARIÑO CO 32557 VILARIÑO DE CONSO [OURENSE]	LOSADA RODRIGUEZ VERONICA [HEREDEROS DE] - LG SOUTOGRANDE VILARIÑO CO 32557 VILARIÑO DE CONSO [OURENSE]	3932		MT-02	MATORRAL	597	1321	0	1917	Rural	HOJA 4 DE 18
P-32.0929-0383	16	815	VECINOS DE SOTO GRANDE - LG VILARIÑO DE CONSO 32557 VILARIÑO DE CONSO [OURENSE]	VECINOS DE SOTO GRANDE - LG VILARIÑO DE CONSO 32557 VILARIÑO DE CONSO [OURENSE]	314107		MT-02	MATORRAL	46	0	0	46	Rural	HOJA 4 DE 18
P-32.0929-0384	16	635	ESTEVEZ DOMINGUEZ MARIA DEL CARMEN - LG A FACEIRA 3 Pt:C 32557 VILARIÑO DE CONSO [OURENSE]; ESTEVEZ DOMINGUEZ JERONIMO - LG ENTRECINSA 32557 VILARIÑO DE CONSO [OURENSE]; ESTEVEZ DOMINGUEZ MARIA PILAR TEODORA [HEREDEROS DE]- AL BEMBIBRE 32557 VILARIÑO DE CONSO [OURENSE]; ESTEVEZ DOMINGUEZ LUCIANO - LG SABUGUIDO Es:00 PI:00 Pt:00 32557 VILARIÑO DE CONSO [OURENSE]	ESTEVEZ DOMINGUEZ MARIA DEL CARMEN - LG A FACEIRA 3 Pt:C 32557 VILARIÑO DE CONSO [OURENSE]; ESTEVEZ DOMINGUEZ JERONIMO - LG ENTRECINSA 32557 VILARIÑO DE CONSO [OURENSE]; ESTEVEZ DOMINGUEZ MARIA PILAR TEODORA [HEREDEROS DE]- AL BEMBIBRE 32557 VILARIÑO DE CONSO [OURENSE]; ESTEVEZ DOMINGUEZ LUCIANO - LG SABUGUIDO Es:00 PI:00 Pt:00 32557 VILARIÑO DE CONSO [OURENSE]	2669		MT-02	MATORRAL	114	681	140	935	Rural	HOJA 4 DE 18

PROYECTO: PROYECTO BÁSICO DE LA SUBESTACIÓN ELÉCTRICA DE TRACCIÓN DE LAS PORTAS Y DE LA LÍNEA ELÉCTRICA DE ALTA TENSIÓN DESDE LA SUBESTACIÓN ELÉCTRICA DE CONSO DE REE HASTA LA SUBESTACIÓN ELÉCTRICA DE TRACCIÓN DE LAS PORTAS DE ADIF-ALTA VELOCIDAD

TERMINO MUNICIPAL: VILARIÑO DE CONSO

N.º DE ORDEN	POLIGONO	PARCELA	TITULAR ACTUAL, NOMBRE Y DOMICILIO	TITULAR CATASTRAL, NOMBRE Y DOMICILIO	SUPERFICIE CATASTRAL (m^2)	AFECCIONES (m^2)							NATURALEZA	N.º DE HOJA PLANO DE EXPROPIACIÓN
						SUBPARCELA	CALIFICACIÓN FISCAL	APROVECHAMIENTO REAL	EXPROPIACIÓN	IMPOSICIÓN SERVIDUMBRE	OCUPACIÓN TEMPORAL	TOTAL		
P-32.0929-0385	16	633	ALVAREZ GOMEZ HELIA - CL MAQUEDA 31 28024 MADRID [MADRID]	ALVAREZ GOMEZ HELIA - CL MAQUEDA 31 28024 MADRID [MADRID]	4093		MT-02	MATORRAL	447	0	0	447	Rural	HOJAS 4 Y 5 DE 18
P-32.0929-0386	16	634	SANCHEZ RODRIGUEZ FRANCISCO [HEREDEROS DE] - LG ARDEXAXE Es:00 Pl:00 Pt:00 VIANA BOLO 32550 VIANA DO BOLO [OURENSE]	SANCHEZ RODRIGUEZ FRANCISCO [HEREDEROS DE] - LG ARDEXAXE Es:00 Pl:00 Pt:00 VIANA BOLO 32550 VIANA DO BOLO [OURENSE]	2470		MT-02	MATORRAL	335	248	290	873	Rural	HOJAS 4 Y 5 DE 18
P-32.0929-0387	16	631	ALONSO LOPEZ CRISTETA [HEREDEROS DE] - LG SABUGUIDO VILARIÑO CO 32557 VILARIÑO DE CONSO [OURENSE]	ALONSO LOPEZ CRISTETA [HEREDEROS DE] - LG SABUGUIDO VILARIÑO CO 32557 VILARIÑO DE CONSO [OURENSE]	2918		MT-02	MATORRAL	381	454	0	835	Rural	HOJA 5 DE 18
P-32.0929-0388	16	630	BLANCO ALONSO CATALINA - LG SABUGUIDO 32557 VILARIÑO DE CONSO [OURENSE]	BLANCO ALONSO CATALINA - LG SABUGUIDO 32557 VILARIÑO DE CONSO [OURENSE]	6209		MT-02	MATORRAL	663	1736	0	2399	Rural	HOJA 5 DE 18
P-32.0929-0389	16	444	PEREZ PRIETO BERNARDA [HEREDEROS DE] - LG SABUGUIDO VILARIÑO CO 32557 VILARIÑO DE CONSO [OURENSE]	PEREZ PRIETO BERNARDA [HEREDEROS DE] - LG SABUGUIDO VILARIÑO CO 32557 VILARIÑO DE CONSO [OURENSE]	6079		MT-02	MATORRAL	1039	585	0	1624	Rural	HOJA 5 DE 18
P-32.0929-0390	16	443	BLANCO BERMUDEZ GERARDO - LG VILARIÑO DE CONSO 32557 VILARIÑO DE CONSO [OURENSE]	BLANCO BERMUDEZ GERARDO - LG VILARIÑO DE CONSO 32557 VILARIÑO DE CONSO [OURENSE]	5156		MT-02	MATORRAL	0	1410	0	1410	Rural	HOJA 5 DE 18
P-32.0929-0391	16	983	VECINOS DE SABUGUIDO - LG VILARIÑO DE CONSO 32557 VILARIÑO DE CONSO [OURENSE]	VECINOS DE SABUGUIDO - LG VILARIÑO DE CONSO 32557 VILARIÑO DE CONSO [OURENSE]	472225		MT-02	MATORRAL	6057	15035	749	21841	Rural	HOJAS 5, 6 Y 7 DE 18
P-32.0929-0392	16	509	DOMINGUEZ BLANCO JOSE MANUEL - CL SANT OLEGUER 5 Pl:03 Pt:2 08001 BARCELONA [BARCELONA]; BLANCO DOMINGUEZ DOLORES - CL LLOBREGOS 147 Pl:AT Pt:1 08032 BARCELONA [BARCELONA]	DOMINGUEZ BLANCO JOSE MANUEL - CL SANT OLEGUER 5 Pl:03 Pt:2 08001 BARCELONA [BARCELONA]; BLANCO DOMINGUEZ DOLORES - CL LLOBREGOS 147 Pl:AT Pt:1 08032 BARCELONA [BARCELONA]	3575		MT-02	MATORRAL	305	759	0	1064	Rural	HOJA 5 DE 18
P-32.0929-0393	16	510	GUERRA BLANCO JOSE - CL SENRA DE ABAJO - SAN MIGUE 40 Es:IN 36390 VIGO [PONTEVEDRA]	GUERRA BLANCO JOSE - CL SENRA DE ABAJO -SAN MIGUE 40 Es:IN 36390 VIGO [PONTEVEDRA]	5279		MT-02	MATORRAL	489	1059	0	1548	Rural	HOJA 5 DE 18
P-32.0929-0394	16	511	BARJA VEGA MARIA ISABEL - RU DO PEIRAO-VILAXOAN 5 Pl:04 Pt:D 36611 VILAGARCIA DE AROUSA [PONTEVEDRA]; BARJA VEGA MARTIN - LG SABUGUIDO 32557 VILARIÑO DE CONSO [OURENSE]	BARJA VEGA MARIA ISABEL - RU DO PEIRAO-VILAXOAN 5 Pl:04 Pt:D 36611 VILAGARCIA DE AROUSA [PONTEVEDRA]; BARJA VEGA MARTIN - LG SABUGUIDO 32557 VILARIÑO DE CONSO [OURENSE]	5041		MT-02	MATORRAL	465	588	353	1406	Rural	HOJAS 5 Y 6 DE 18
P-32.0929-0395	16	512	ESTEVEZ GUERRA CLEMENTE - LG ENTRECINSA 10 32557 VILARIÑO DE CONSO [OURENSE]; GUERRA BLANCO JOSE - CL SENRA DE ABAJO - SAN MIGUE 40 Es:IN 36390 VIGO [PONTEVEDRA]	ESTEVEZ GUERRA CLEMENTE - LG ENTRECINSA 10 32557 VILARIÑO DE CONSO [OURENSE]; GUERRA BLANCO JOSE - CL SENRA DE ABAJO - SAN MIGUE 40 Es:IN 36390 VIGO [PONTEVEDRA]	4949		MT-02	MATORRAL	295	741	60	1097	Rural	HOJA 6 DE 18
P-32.0929-0396	16	513	DOMINGUEZ GONZALEZ JOVITA [HEREDEROS DE] - LG SABUGUIDO VILARIÑO CO 32557 VILARIÑO DE CONSO [OURENSE]	DOMINGUEZ GONZALEZ JOVITA [HEREDEROS DE] - LG SABUGUIDO VILARIÑO CO 32557 VILARIÑO DE CONSO [OURENSE]	3505		MT-02	MATORRAL	328	0	0	328	Rural	HOJA 6 DE 18
P-32.0929-0397	16	497	BARJA VEGA MARIA ISABEL - RU DO PEIRAO-VILAXOAN 5 Pl:04 Pt:D 36611 VILAGARCIA DE AROUSA [PONTEVEDRA]; BARJA VEGA MARTIN - LG SABUGUIDO 32557 VILARIÑO DE CONSO [OURENSE]	BARJA VEGA MARIA ISABEL - RU DO PEIRAO-VILAXOAN 5 Pl:04 Pt:D 36611 VILAGARCIA DE AROUSA [PONTEVEDRA]; BARJA VEGA MARTIN - LG SABUGUIDO 32557 VILARIÑO DE CONSO [OURENSE]	15549		MT-02	MATORRAL	40	1310	0	1350	Rural	HOJAS 5 Y 6 DE 18
P-32.0929-0398	16	516	ALVAREZ GOMEZ PERFECTO [HEREDEROS DE] - CL GINZO DE LIMIA, 5 28029 MADRID [MADRID]	ALVAREZ GOMEZ PERFECTO [HEREDEROS DE] - CL GINZO DE LIMIA, 5 28029 MADRID [MADRID]	1487		MT-02	MATORRAL	1	597	0	598	Rural	HOJA 6 DE 18
P-32.0929-0399	16	518	FERNANDEZ RODRIGUEZ PEDRO JOSE MANUEL - CL PADRE AMIGO 20 Bl:2 Pl:03 Pt:C 28025 MADRID [MADRID]	FERNANDEZ RODRIGUEZ PEDRO JOSE MANUEL - CL PADRE AMIGO 20 Bl:2 Pl:03 Pt:C 28025 MADRID [MADRID]	13040		MT-02	MATORRAL	1340	1084	0	2425	Rural	HOJA 6 DE 18

PROYECTO: PROYECTO BÁSICO DE LA SUBESTACIÓN ELÉCTRICA DE TRACCIÓN DE LAS PORTAS Y DE LA LÍNEA ELÉCTRICA DE ALTA TENSIÓN DESDE LA SUBESTACIÓN ELÉCTRICA DE CONSO DE REE HASTA LA SUBESTACIÓN ELÉCTRICA DE TRACCIÓN DE LAS PORTAS DE ADIF-ALTA VELOCIDAD

TERMINO MUNICIPAL: VILARIÑO DE CONSO

N.º DE ORDEN	POLIGONO	PARCELA	TITULAR ACTUAL, NOMBRE Y DOMICILIO	TITULAR CATASTRAL, NOMBRE Y DOMICILIO	SUPERFICIE CATASTRAL (m^2)	AFECCIONES (m^2)							NATURALEZA	N.º DE HOJA PLANO DE EXPROPIACIÓN
						SUBPARCELA	CALIFICACIÓN FISCAL	APROVECHAMIENTO REAL	EXPROPIACIÓN	IMPOSICIÓN SERVIDUMBRE	OCUPACIÓN TEMPORAL	TOTAL		
P-32.0929-0400	16	517	ALONSO FERNANDEZ MARIA CLEMENCIA - CL PUERTO DEL MILAGRO 6 Es:3 Pl:10 Pt:B 28018 MADRID [MADRID]	ALONSO FERNANDEZ MARIA CLEMENCIA - CL PUERTO DEL MILAGRO 6 Es:3 Pl:10 Pt:B 28018 MADRID [MADRID]	1243		MT-02	MATORRAL	0	730	0	730	Rural	HOJA 6 DE 18
P-32.0929-0401	16	537	PRIETO RODRIGUEZ ELISA [HEREDEROS DE] - LG SABUGUIDO 25 32557 VILARIÑO DE CONSO [OURENSE]	PRIETO RODRIGUEZ ELISA [HEREDEROS DE] - LG SABUGUIDO 25 32557 VILARIÑO DE CONSO [OURENSE]	11267		MT-02	MATORRAL	0	1587	0	1587	Rural	HOJA 6 DE 18
P-32.0929-0402	16	522	DOMINGUEZ GONZALEZ JOVITA [HEREDEROS DE] - LG SABUGUIDO VILARIÑO CO 32557 VILARIÑO DE CONSO [OURENSE]	DOMINGUEZ GONZALEZ JOVITA [HEREDEROS DE] - LG SABUGUIDO VILARIÑO CO 32557 VILARIÑO DE CONSO [OURENSE]	5691		PD-03	PRADOS O PRADERAS	0	1494	0	1494	Rural	HOJA 6 DE 18
P-32.0929-0403	16	523	ESTEVEZ DOMINGUEZ LUCIANO - LG SABUGUIDO Es:00 Pl:00 Pt:00 32557 VILARIÑO DE CONSO [OURENSE]; SEOANE GUERRA MAITE - CL ORENSE 9 Es:00 Pl:01 Pt:D BARCO VALDEORRAS,O 32300 O BARCO DE VALDEORRAS [OURENSE]	ESTEVEZ DOMINGUEZ LUCIANO - LG SABUGUIDO Es:00 Pl:00 Pt:00 32557 VILARIÑO DE CONSO [OURENSE]; SEOANE GUERRA MAITE - CL ORENSE 9 Es:00 Pl:01 Pt:D BARCO VALDEORRAS,O 32300 O BARCO DE VALDEORRAS [OURENSE]	17120		MT-02	MATORRAL	1807	0	0	1807	Rural	HOJA 6 DE 18
P-32.0929-0404	16	9001	IBERDROLA SA - PZ EUSKADI 5 48009 BILBAO [BIZKAIA]	IBERDROLA SA - PZ EUSKADI 5 48009 BILBAO [BIZKAIA]	31668		VT-00	VÍA DE COMUNICACIÓN DE DOMINIO PÚBLICO	0	679	0	679	Rural	HOJA 6 DE 18
P-32.0929-0405	16	1173	IBERDROLA SA - PZ EUSKADI 5 48009 BILBAO [BIZKAIA]	IBERDROLA SA - PZ EUSKADI 5 48009 BILBAO [BIZKAIA]	349		FG-02	ROBLEDAL	0	206	0	206	Rural	HOJA 6 DE 18
P-32.0929-0406	16	1171	PEREZ PRIETO BERNARDA [HEREDEROS DE] - LG SABUGUIDO VILARIÑO CO 32557 VILARIÑO DE CONSO [OURENSE]	PEREZ PRIETO BERNARDA [HEREDEROS DE] - LG SABUGUIDO VILARIÑO CO 32557 VILARIÑO DE CONSO [OURENSE]	1300		FC-01	CASTAÑAR	0	872	0	872	Rural	HOJA 6 DE 18
P-32.0929-0407	16	525	PEREZ PRIETO BERNARDA [HEREDEROS DE] - LG SABUGUIDO VILARIÑO CO 32557 VILARIÑO DE CONSO [OURENSE]	PEREZ PRIETO BERNARDA [HEREDEROS DE] - LG SABUGUIDO VILARIÑO CO 32557 VILARIÑO DE CONSO [OURENSE]	3133		FG-02	ROBLEDAL	0	1606	0	1606	Rural	HOJA 6 DE 18
P-32.0929-0408	16	526	PRIETO RODRIGUEZ ELISA [HEREDEROS DE] - LG SABUGUIDO 25 32557 VILARIÑO DE CONSO [OURENSE]	PRIETO RODRIGUEZ ELISA [HEREDEROS DE] - LG SABUGUIDO 25 32557 VILARIÑO DE CONSO [OURENSE]	5004		MT-02	MATORRAL	154	0	0	154	Rural	HOJA 6 DE 18
P-32.0929-0409	16	535	ESTEVEZ DOMINGUEZ MARIA DEL CARMEN - LG A FACEIRA 3 Pt:C 32557 VILARIÑO DE CONSO [OURENSE]; ESTEVEZ DOMINGUEZ JERONIMO - LG ENTRECINSA 32557 VILARIÑO DE CONSO [OURENSE]; ESTEVEZ DOMINGUEZ MARIA PILAR TEODORA [HEREDEROS DE] - AL BEMBIBRE 32557 VILARIÑO DE CONSO [OURENSE]	ESTEVEZ DOMINGUEZ MARIA DEL CARMEN - LG A FACEIRA 3 Pt:C 32557 VILARIÑO DE CONSO [OURENSE]; ESTEVEZ DOMINGUEZ JERONIMO - LG ENTRECINSA 32557 VILARIÑO DE CONSO [OURENSE]; ESTEVEZ DOMINGUEZ MARIA PILAR TEODORA [HEREDEROS DE] - AL BEMBIBRE 32557 VILARIÑO DE CONSO [OURENSE]	4949		MT-01	MATORRAL	0	2389	12	2400	Rural	HOJA 6 DE 18
P-32.0929-0410	16	527	DOMINGUEZ GONZALEZ JOVITA [HEREDEROS DE] - LG SABUGUIDO VILARIÑO CO 32557 VILARIÑO DE CONSO [OURENSE]	DOMINGUEZ GONZALEZ JOVITA [HEREDEROS DE] - LG SABUGUIDO VILARIÑO CO 32557 VILARIÑO DE CONSO [OURENSE]	12568		MT-02	MATORRAL	830	0	0	830	Rural	HOJA 6 DE 18
P-32.0929-0411	16	532	PRIETO RODRIGUEZ ELISA [HEREDEROS DE] - LG SABUGUIDO 25 32557 VILARIÑO DE CONSO [OURENSE]	PRIETO RODRIGUEZ ELISA [HEREDEROS DE] - LG SABUGUIDO 25 32557 VILARIÑO DE CONSO [OURENSE]	2994		MT-02	MATORRAL	25	14	0	40	Rural	HOJA 6 DE 18
P-32.0929-0412	16	534	DOMINGUEZ GONZALEZ ADELAIDA [HEREDEROS DE] - LG SABUGUIDO VILARIÑO CO 32557 VILARIÑO DE CONSO [OURENSE]; DOMINGUEZ GONZALEZ MAXIMO [HEREDEROS DE] - LG SABUGUIDO VILARIÑO CO 32557 VILARIÑO DE CONSO [OURENSE]	DOMINGUEZ GONZALEZ ADELAIDA [HEREDEROS DE] - LG SABUGUIDO VILARIÑO CO 32557 VILARIÑO DE CONSO [OURENSE]; DOMINGUEZ GONZALEZ MAXIMO [HEREDEROS DE] - LG SABUGUIDO VILARIÑO CO 32557 VILARIÑO DE CONSO [OURENSE]	3411		MT-01	MATORRAL	716	0	33	749	Rural	HOJA 6 DE 18
P-32.0929-0413	16	533	PRIETO RODRIGUEZ ELISA [HEREDEROS DE] - LG SABUGUIDO 25 32557 VILARIÑO DE CONSO [OURENSE]	PRIETO RODRIGUEZ ELISA [HEREDEROS DE] - LG SABUGUIDO 25 32557 VILARIÑO DE CONSO [OURENSE]	4357		MT-01	MATORRAL	42	0	0	42	Rural	HOJA 6 DE 18

PROYECTO: PROYECTO BÁSICO DE LA SUBESTACIÓN ELÉCTRICA DE TRACCIÓN DE LAS PORTAS Y DE LA LÍNEA ELÉCTRICA DE ALTA TENSIÓN DESDE LA SUBESTACIÓN ELÉCTRICA DE CONSO DE REE HASTA LA SUBESTACIÓN ELÉCTRICA DE TRACCIÓN DE LAS PORTAS DE ADIF-ALTA VELOCIDAD

TERMINO MUNICIPAL: VILARIÑO DE CONSO

N.º DE ORDEN	POLIGONO	PARCELA	TITULAR ACTUAL, NOMBRE Y DOMICILIO	TITULAR CATASTRAL, NOMBRE Y DOMICILIO	SUPERFICIE CATASTRAL (m^2)	AFECCIONES (m^2)							NATURALEZA	N.º DE HOJA PLANO DE EXPROPIACIÓN
						SUBPARCELA	CALIFICACIÓN FISCAL	APROVECHAMIENTO REAL	EXPROPIACIÓN	IMPOSICIÓN SERVIDUMBRE	OCUPACIÓN TEMPORAL	TOTAL		
P-32.0929-0414	16	306	MACIA FERNANDEZ LUCITA - LG SABUGUIDO 32557 VILARIÑO DE CONSO [OURENSE]	MACIA FERNANDEZ LUCITA - LG SABUGUIDO 32557 VILARIÑO DE CONSO [OURENSE]	1751		FG-02	ROBLEDAL	361	0	0	361	Rural	HOJA 6 DE 18
P-32.0929-0415	16	304	ESTEVEZ DOMINGUEZ MARIA DEL CARMEN - LG A FACEIRA 3 Pt:C 32557 VILARIÑO DE CONSO [OURENSE]; ESTEVEZ DOMINGUEZ JERONIMO - LG ENTRECINSA 32557 VILARIÑO DE CONSO [OURENSE]; ESTEVEZ DOMINGUEZ MARIA PILAR TEODORA [HEREDEROS DE] - AL BEMBIBRE 32557 VILARIÑO DE CONSO [OURENSE]	ESTEVEZ DOMINGUEZ MARIA DEL CARMEN - LG A FACEIRA 3 Pt:C 32557 VILARIÑO DE CONSO [OURENSE]; ESTEVEZ DOMINGUEZ JERONIMO - LG ENTRECINSA 32557 VILARIÑO DE CONSO [OURENSE]; ESTEVEZ DOMINGUEZ MARIA PILAR TEODORA [HEREDEROS DE] - AL BEMBIBRE 32557 VILARIÑO DE CONSO [OURENSE]	2366		FG-02	ROBLEDAL	0	54	0	54	Rural	HOJA 6 DE 18
P-32.0929-0416	16	302	PEREZ PRIETO BERNARDA [HEREDEROS DE] - LG SABUGUIDO VILARIÑO CO 32557 VILARIÑO DE CONSO [OURENSE]	PEREZ PRIETO BERNARDA [HEREDEROS DE] - LG SABUGUIDO VILARIÑO CO 32557 VILARIÑO DE CONSO [OURENSE]	2108		MT-02	MATORRAL	0	853	0	853	Rural	HOJA 6 DE 18
P-32.0929-0417	16	207	DOMINGUEZ ALONSO DOLORES - AL SOUTOGRANDE VILARIÑO CO 32557 VILARIÑO DE CONSO [OURENSE]; BLANCO DOMINGUEZ GERARDA - LG FRADELO VIANA BOLO 32550 VIANA DO BOLO [OURENSE]	DOMINGUEZ ALONSO DOLORES - AL SOUTOGRANDE VILARIÑO CO 32557 VILARIÑO DE CONSO [OURENSE]; BLANCO DOMINGUEZ GERARDA - LG FRADELO VIANA BOLO 32550 VIANA DO BOLO [OURENSE]	9845		C-05	LABOR O LABRADÍO SECANO	236	1300	848	2384	Rural	HOJAS 6 Y 7 DE 18
P-32.0929-0418	16	307	PRIETO RODRIGUEZ ELISA [HEREDEROS DE] - LG SABUGUIDO 25 32557 VILARIÑO DE CONSO [OURENSE]	PRIETO RODRIGUEZ ELISA [HEREDEROS DE] - LG SABUGUIDO 25 32557 VILARIÑO DE CONSO [OURENSE]	1157		FG-02	ROBLEDAL	327	0	0	327	Rural	HOJA 6 DE 18
P-32.0929-0419	16	9024	CONCELLO DE VILARIÑO DE CONSO - CL RUA DO MUSEO 3 VILARIÑO CO 32557 VILARIÑO DE CONSO [OURENSE]	CONCELLO DE VILARIÑO DE CONSO - CL RUA DO MUSEO 3 VILARIÑO CO 32557 VILARIÑO DE CONSO [OURENSE]	1258		VT-00	VÍA DE COMUNICACIÓN DE DOMINIO PÚBLICO	179	0	0	179	Rural	HOJA 6 DE 18
P-32.0929-0420	16	303	BARJA ESTEVEZ HORTENSINA - LG SABUGUIDO BI:N VILARIÑO CO 32557 VILARIÑO DE CONSO [OURENSE]	BARJA ESTEVEZ HORTENSINA - LG SABUGUIDO BI:N VILARIÑO CO 32557 VILARIÑO DE CONSO [OURENSE]	5149		MT-02	MATORRAL	15	0	0	15	Rural	HOJAS 6 Y 7 DE 18
P-32.0929-0421	16	988	VECINOS DE ENTRECINSA - LG VILARIÑO DE CONSO 32557 VILARIÑO DE CONSO [OURENSE]	VECINOS DE ENTRECINSA - LG VILARIÑO DE CONSO 32557 VILARIÑO DE CONSO [OURENSE]	5451		MT-02	MATORRAL	243	0	0	243	Rural	HOJA 6 DE 18
P-32.0929-0422	16	989	VECINOS DE ENTRECINSA - LG VILARIÑO DE CONSO 32557 VILARIÑO DE CONSO [OURENSE]	VECINOS DE ENTRECINSA - LG VILARIÑO DE CONSO 32557 VILARIÑO DE CONSO [OURENSE]	47537		MT-02	MATORRAL	3204	0	0	3204	Rural	HOJAS 6 Y 7 DE 18
P-32.0929-0423	16	978	GARCIA VEGA PAULINO - LG ENTRECINSA 32557 VILARIÑO DE CONSO [OURENSE]	GARCIA VEGA PAULINO - LG ENTRECINSA 32557 VILARIÑO DE CONSO [OURENSE]	2925		MT-02	MATORRAL	132	5	0	137	Rural	HOJA 7 DE 18
P-32.0929-0424	16	9013	CONCELLO DE VILARIÑO DE CONSO - CL RUA DO MUSEO 3 VILARIÑO CO 32557 VILARIÑO DE CONSO [OURENSE]	CONCELLO DE VILARIÑO DE CONSO - CL RUA DO MUSEO 3 VILARIÑO CO 32557 VILARIÑO DE CONSO [OURENSE]	9428		VT-00	VÍA DE COMUNICACIÓN DE DOMINIO PÚBLICO	485	183	0	668	Rural	HOJA 7 DE 18
P-32.0929-0425	16	206	GARCIA ALONSO FRANCISCO [HEREDEROS DE] - CL IRMANS XURXO 15 32350 A RUA [OURENSE]	GARCIA ALONSO FRANCISCO [HEREDEROS DE] - CL IRMANS XURXO 15 32350 A RUA [OURENSE]	8372		MT-02	MATORRAL	347	1709	0	2056	Rural	HOJA 7 DE 18
P-32.0929-0426	16	205	PRADA GARCIA ONORINA - RU ANTOLIN LOSADA TOROBISCO 11 PI:01 32005 OURENSE [OURENSE]; PRADA GARCIA MAXIMINA - LG VILARIÑO DE CONSO 32557 VILARIÑO DE CONSO [OURENSE]	PRADA GARCIA ONORINA - RU ANTOLIN LOSADA TOROBISCO 11 PI:01 32005 OURENSE [OURENSE]; PRADA GARCIA MAXIMINA - LG VILARIÑO DE CONSO 32557 VILARIÑO DE CONSO [OURENSE]	14854		MT-02	MATORRAL	247	2097	0	2344	Rural	HOJA 7 DE 18

PROYECTO: PROYECTO BÁSICO DE LA SUBESTACIÓN ELÉCTRICA DE TRACCIÓN DE LAS PORTAS Y DE LA LÍNEA ELÉCTRICA DE ALTA TENSIÓN DESDE LA SUBESTACIÓN ELÉCTRICA DE CONSO DE REE HASTA LA SUBESTACIÓN ELÉCTRICA DE TRACCIÓN DE LAS PORTAS DE ADIF-ALTA VELOCIDAD

TERMINO MUNICIPAL: VILARIÑO DE CONSO

N.º DE ORDEN	POLIGONO	PARCELA	TITULAR ACTUAL, NOMBRE Y DOMICILIO	TITULAR CATASTRAL, NOMBRE Y DOMICILIO	SUPERFICIE CATASTRAL (m^2)	AFECCIONES (m^2)							NATURALEZA	N.º DE HOJA PLANO DE EXPROPIACIÓN
						SUBPARCELA	CALIFICACIÓN FISCAL	APROVECHAMIENTO REAL	EXPROPIACIÓN	IMPOSICIÓN SERVIDUMBRE	OCUPACIÓN TEMPORAL	TOTAL		
P-32.0929-0427	16	212	FERNANDEZ GUERRA DANIEL - LG ENTRECINSA 1 32557 VILARIÑO DE CONSO [OURENSE]; FERNANDEZ GUERRA MARTINIANO - LG ENTRECINSA VILARIÑO CO 32557 VILARIÑO DE CONSO [OURENSE]	FERNANDEZ GUERRA DANIEL - LG ENTRECINSA 1 32557 VILARIÑO DE CONSO [OURENSE]; FERNANDEZ GUERRA MARTINIANO - LG ENTRECINSA VILARIÑO CO 32557 VILARIÑO DE CONSO [OURENSE]	7884		MT-01	MATORRAL	0	1411	185	1597	Rural	HOJA 7 DE 18
P-32.0929-0428	16	211	VECINOS DE ENTRECINSA - LG VILARIÑO DE CONSO 32557 VILARIÑO DE CONSO [OURENSE]	VECINOS DE ENTRECINSA - LG VILARIÑO DE CONSO 32557 VILARIÑO DE CONSO [OURENSE]	9007		MT-02	MATORRAL	361	2330	551	3242	Rural	HOJA 7 DE 18
P-32.0929-0429	16	9025	CONCELLO DE VILARIÑO DE CONSO - CL RUA DO MUSEO 3 VILARIÑO CO 32557 VILARIÑO DE CONSO [OURENSE]	CONCELLO DE VILARIÑO DE CONSO - CL RUA DO MUSEO 3 VILARIÑO CO 32557 VILARIÑO DE CONSO [OURENSE]	1236		VT-00	VÍA DE COMUNICACIÓN DE DOMINIO PÚBLICO	14	194	0	208	Rural	HOJA 7 DE 18
P-32.0929-0430	16	996	VECINOS DE ENTRECINSA - LG VILARIÑO DE CONSO 32557 VILARIÑO DE CONSO [OURENSE]	VECINOS DE ENTRECINSA - LG VILARIÑO DE CONSO 32557 VILARIÑO DE CONSO [OURENSE]	7972		MT-02	MATORRAL	112	922	0	1034	Rural	HOJA 7 DE 18
P-32.0929-0431	16	209	GONZALEZ PRIETO PEDRO Y HNOS - LG ENTRECINSA 32557 VILARIÑO DE CONSO [OURENSE]	GONZALEZ PRIETO PEDRO Y HNOS - LG ENTRECINSA 32557 VILARIÑO DE CONSO [OURENSE]	18380		MT-01	MATORRAL	0	67	0	67	Rural	HOJA 7 DE 18
P-32.0929-0432	16	997	VECINOS DE ENTRECINSA - LG VILARIÑO DE CONSO 32557 VILARIÑO DE CONSO [OURENSE]	VECINOS DE ENTRECINSA - LG VILARIÑO DE CONSO 32557 VILARIÑO DE CONSO [OURENSE]	18141		MT-02	MATORRAL	135	0	0	135	Rural	HOJA 7 DE 18
P-32.0929-0433	16	995	VECINOS DE ENTRECINSA - LG VILARIÑO DE CONSO 32557 VILARIÑO DE CONSO [OURENSE]	VECINOS DE ENTRECINSA - LG VILARIÑO DE CONSO 32557 VILARIÑO DE CONSO [OURENSE]	186455		MT-02	MATORRAL	732	11651	1341	13724	Rural	HOJAS 7 Y 8 DE 18
P-32.0929-0434	16	9002	CONCELLO DE VILARIÑO DE CONSO - CL RUA DO MUSEO 3 VILARIÑO CO 32557 VILARIÑO DE CONSO [OURENSE]	CONCELLO DE VILARIÑO DE CONSO - CL RUA DO MUSEO 3 VILARIÑO CO 32557 VILARIÑO DE CONSO [OURENSE]	10839		VT-00	VÍA DE COMUNICACIÓN DE DOMINIO PÚBLICO	0	498	0	498	Rural	HOJA 8 DE 18
P-32.0929-0435	17	201	VECINOS DE ENTRECINSA - LG VILARIÑO DE CONSO 32557 VILARIÑO DE CONSO [OURENSE]	VECINOS DE ENTRECINSA - LG VILARIÑO DE CONSO 32557 VILARIÑO DE CONSO [OURENSE]	62268		MT-02	MATORRAL	0	1236	0	1236	Rural	HOJA 8 DE 18
P-32.0929-0436	17	199	PRADA GARCIA ANA - LG VILARIÑO DE CONSO 32557 VILARIÑO DE CONSO [OURENSE]	PRADA GARCIA ANA - LG VILARIÑO DE CONSO 32557 VILARIÑO DE CONSO [OURENSE]	3205		MT-02	MATORRAL	0	1305	0	1305	Rural	HOJA 8 DE 18
P-32.0929-0437	17	198	BARCIA PRADA JOSE MANUEL - LG VILARIÑO DE CONSO 32557 VILARIÑO DE CONSO [OURENSE]	BARCIA PRADA JOSE MANUEL - LG VILARIÑO DE CONSO 32557 VILARIÑO DE CONSO [OURENSE]	4075		MT-02	MATORRAL	0	1945	0	1945	Rural	HOJA 8 DE 18
P-32.0929-0438	17	200	GARCIA ALONSO FRANCISCO [HEREDEROS DE] - CL IRMANS XURXO 15 32350 A RUA [OURENSE]	GARCIA ALONSO FRANCISCO [HEREDEROS DE] - CL IRMANS XURXO 15 32350 A RUA [OURENSE]	2264		MT-02	MATORRAL	0	2136	0	2136	Rural	HOJA 8 DE 18
P-32.0929-0439	17	196	NUÑEZ GUERRA MIGUEL [HEREDEROS DE] - LG ENTRECINSA Es:00 Pl:00 Pt:00 VILARIÑO CO 32557 VILARIÑO DE CONSO [OURENSE]	NUÑEZ GUERRA MIGUEL [HEREDEROS DE] - LG ENTRECINSA Es:00 Pl:00 Pt:00 VILARIÑO CO 32557 VILARIÑO DE CONSO [OURENSE]	5223		MT-02	MATORRAL	0	478	0	478	Rural	HOJA 8 DE 18
P-32.0929-0440	17	9015	CONFEDERACION HIDROGRAFICA DEL MIÑO-SIL - AV CURROS ENRIQUEZ 4 Pl:02 32003 OURENSE [OURENSE]	CONFEDERACION HIDROGRAFICA DEL MIÑO-SIL - AV CURROS ENRIQUEZ 4 Pl:02 32003 OURENSE [OURENSE]	2230		HG-00	HIDROGRAFÍA NATURAL (RÍO, LAGUNA, ARROYO)	0	236	0	236	Rural	HOJA 8 DE 18
P-32.0929-0441	18	1173	CDAD.DE M VEC.EN MC VEIGA DE CAMBA - LG VENTA DO BOLAÑO VILARIÑO CO 32557 VILARIÑO DE CONSO [OURENSE]	CDAD.DE M VEC.EN MC VEIGA DE CAMBA - LG VENTA DO BOLAÑO VILARIÑO CO 32557 VILARIÑO DE CONSO [OURENSE]	303792		E-03	PASTOS	280	31476	1147	32903	Rural	HOJAS 11 Y 12 DE 18
P-32.0929-0442	18	9004	IBERDROLA SA - PZ EUSKADI 5 48009 BILBAO [BIZKAIA]	IBERDROLA SA - PZ EUSKADI 5 48009 BILBAO [BIZKAIA]	654		VT-00	VÍA DE COMUNICACIÓN DE DOMINIO PÚBLICO	0	16	0	16	Rural	HOJA 12 DE 18
P-32.0929-0443	18	1174	CDAD.DE M VEC.EN MC VEIGA DE CAMBA - LG VENTA DO BOLAÑO VILARIÑO CO 32557 VILARIÑO DE CONSO [OURENSE]	CDAD.DE M VEC.EN MC VEIGA DE CAMBA - LG VENTA DO BOLAÑO VILARIÑO CO 32557 VILARIÑO DE CONSO [OURENSE]	38920		E-03	PASTOS	90	7083	354	7526	Rural	HOJA 13 DE 18

PROYECTO: PROYECTO BÁSICO DE LA SUBESTACIÓN ELÉCTRICA DE TRACCIÓN DE LAS PORTAS Y DE LA LÍNEA ELÉCTRICA DE ALTA TENSIÓN DESDE LA SUBESTACIÓN ELÉCTRICA DE CONSO DE REE HASTA LA SUBESTACIÓN ELÉCTRICA DE TRACCIÓN DE LAS PORTAS DE ADIF-ALTA VELOCIDAD

TERMINO MUNICIPAL: VILARIÑO DE CONSO

N.º DE ORDEN	POLIGONO	PARCELA	TITULAR ACTUAL, NOMBRE Y DOMICILIO	TITULAR CATASTRAL, NOMBRE Y DOMICILIO	SUPERFICIE CATASTRAL (m^2)	AFECCIONES (m^2)							NATURALEZA	N.º DE HOJA PLANO DE EXPROPIACIÓN
						SUBPARCELA	CALIFICACIÓN FISCAL	APROVECHAMIENTO REAL	EXPROPIACIÓN	IMPOSICIÓN SERVIDUMBRE	OCUPACIÓN TEMPORAL	TOTAL		
P-32.0929-0444	19	513	CDAD.DE M VEC.EN MC VEIGA DE CAMBA - LG VENTA DO BOLAÑO VILARIÑO CO 32557 VILARIÑO DE CONSO [OURENSE]	CDAD.DE M VEC.EN MC VEIGA DE CAMBA - LG VENTA DO BOLAÑO VILARIÑO CO 32557 VILARIÑO DE CONSO [OURENSE]	33515		MT-02	MATORRAL	0	11192	0	11192	Rural	HOJA 16 DE 18
P-32.0929-0445	19	9005	CONCELLO DE VILARIÑO DE CONSO - CL RUA DO MUSEO 3 VILARIÑO CO 32557 VILARIÑO DE CONSO [OURENSE]	CONCELLO DE VILARIÑO DE CONSO - CL RUA DO MUSEO 3 VILARIÑO CO 32557 VILARIÑO DE CONSO [OURENSE]	2687		VT-00	VÍA DE COMUNICACIÓN DE DOMINIO PÚBLICO	0	243	0	243	Rural	HOJAS 16 DE 18
P-32.0929-0446	19	514	CDAD.DE M VEC.EN MC VEIGA DE CAMBA - LG VENTA DO BOLAÑO VILARIÑO CO 32557 VILARIÑO DE CONSO [OURENSE]	CDAD.DE M VEC.EN MC VEIGA DE CAMBA - LG VENTA DO BOLAÑO VILARIÑO CO 32557 VILARIÑO DE CONSO [OURENSE]	34130		MT-02	MATORRAL	180	6713	852	7745	Rural	HOJA 16 DE 18
P-32.0929-0008-C05	19	448	CDAD.DE M VEC.EN MC VEIGA DE CAMBA - LG VENTA DO BOLAÑO VILARIÑO CO 32557 VILARIÑO DE CONSO [OURENSE]	CDAD.DE M VEC.EN MC VEIGA DE CAMBA - LG VENTA DO BOLAÑO VILARIÑO CO 32557 VILARIÑO DE CONSO [OURENSE]	5914558		MT-02	MATORRAL	325	8604	2642	11572	Rural	HOJAS 17 Y 18 DE 18
P-32.0929-0002-C01	19	9011	CONCELLO DE VILARIÑO DE CONSO - CL RUA DO MUSEO 3 VILARIÑO CO 32557 VILARIÑO DE CONSO [OURENSE]	CONCELLO DE VILARIÑO DE CONSO - CL RUA DO MUSEO 3 VILARIÑO CO 32557 VILARIÑO DE CONSO [OURENSE]	3936		VT-00	VÍA DE COMUNICACIÓN DE DOMINIO PÚBLICO	0	232	0	232	Rural	HOJAS 17 Y 18 DE 18
P-32.0929-0004-C00	19	516	ADIF GERENCIA DE AREA DE PATRIMONIO Y URBANISMO NOROESTE - CL URIA S/N ESTACION OVIEDO PRIMERA PLANTA, 15211 OVIEDO [ASTURIAS]	ADMINISTRADOR DE INFRAESTRUCTURAS FERROVIARIAS - CL HIEDRA 9 ESTACION DE CHAMARTIN EDI 28036 MADRID [MADRID]	5066		MT-02	MATORRAL	71	544	598	1213	Rural	HOJA 18 DE 18
P-32.0929-0015-C00	19	440	ADIF GERENCIA DE AREA DE PATRIMONIO Y URBANISMO NOROESTE - CL URIA S/N ESTACION OVIEDO PRIMERA PLANTA, 15211 OVIEDO [ASTURIAS]	ADMINISTRADOR DE INFRAESTRUCTURAS FERROVIARIAS - CL HIEDRA 9 ESTACION DE CHAMARTIN EDI, 28036 MADRID [MADRID]	47662	a=4850	E-03	PASTOS	0	0	0	4098	Rural	HOJA 18 DE 18
						b=4073	I-00	IMPRODUCTIVO	0	0	0		Rural	HOJA 18 DE 18
						c=2528	E-03	PASTOS	973	0	0		Rural	HOJA 18 DE 18
						d=4033	MT-02	MATORRAL	2860	265	0		Rural	HOJA 18 DE 18
P-32.0929-0447	DI0400200PG45H0001LX		IBERDROLA SA PZ EUSKADI 5, 48009 BILBAO [BIZKAIA]	IBERDROLA SA PZ EUSKADI 5, 48009 BILBAO [BIZKAIA]	9			Suelo sin edif.	9	0	0	9	Urbanizado	HOJAS 17 Y 18 DE 18
P-32.0929-0448	DI0400300PG45H0001TX		IBERDROLA SA PZ EUSKADI 5, 48009 BILBAO [BIZKAIA]	IBERDROLA SA PZ EUSKADI 5, 48009 BILBAO [BIZKAIA]	9			Suelo sin edif.	9	0	0	9	Urbanizado	HOJAS 17 Y 18 DE 18
P-32.0929-0012-C03	19	57	MARTINEZ CORTES JOSE - LG VENTA DA CAPELA, 32546 A GUDIÑA [OURENSE]	MARTINEZ CORTES JOSE - LG VENTA DA CAPELA, 32546 A GUDIÑA [OURENSE]	5414	a=5020	PD-03	PRADOS O PRADERAS	71	66	307	444	Rural	HOJA 18 DE 18
						b=394	MT-02	MATORRAL	0	0	0		Rural	HOJA 18 DE 18

VIANA DO BOLO

PROYECTO: PROYECTO BÁSICO DE LA SUBESTACIÓN ELÉCTRICA DE TRACCIÓN DE LAS PORTAS Y DE LA LÍNEA ELÉCTRICA DE ALTA TENSIÓN DESDE LA SUBESTACIÓN ELÉCTRICA DE CONSO DE REE HASTA LA SUBESTACIÓN ELÉCTRICA DE TRACCIÓN DE LAS PORTAS DE ADIF-ALTA VELOCIDAD

TERMINO MUNICIPAL: VIANA DO BOLO

Nº DE ORDEN	POLIGONO	PARCELA	TITULAR ACTUAL, NOMBRE Y DOMICILIO	TITULAR CATASTRAL, NOMBRE Y DOMICILIO	SUPERFICIE CATASTRAL (m^2)	AFECCIONES (m^2)							NATURALEZA	Nº DE HOJA PLANO DE EXPROPIACIÓN
						SUBPARCELA	CALIFICACIÓN FISCAL	APROVECHAMIENTO REAL	EXPROPIACIÓN	IMPOSICIÓN SERVIDUMBRE	OCUPACIÓN TEMPORAL	TOTAL		
P-32.0868-0001	126	310	GARCIA ALONSO AURORA - MN VILARIÑO DE CON VILARIÑO DE CONSO [OURENSE]	GARCIA ALONSO AURORA - MN VILARIÑO DE CON VILARIÑO DE CONSO [OURENSE]	2509		MT-02	MATORRAL	0	502	0	502	Rural	HOJA 8 DE 18
P-32.0868-0002	126	311	NUÑEZ GUERRA MIGUEL [HEREDEROS DE] - LG ENTRECINSA Es:00 Pl:00 Pt:00 VILARIÑO CO 32557 VILARIÑO DE CONSO [OURENSE]	NUÑEZ GUERRA MIGUEL [HEREDEROS DE] - LG ENTRECINSA Es:00 Pl:00 Pt:00 VILARIÑO CO 32557 VILARIÑO DE CONSO [OURENSE]	2848		MT-02	MATORRAL	0	1584	0	1584	Rural	HOJA 8 DE 18
P-32.0868-0003	126	312	NUÑEZ GUERRA HORTENSIA - LG ENTRECINSA 32557 VILARIÑO DE CONSO [OURENSE]	NUÑEZ GUERRA HORTENSIA - LG ENTRECINSA 32557 VILARIÑO DE CONSO [OURENSE]	3124		MT-02	MATORRAL	0	2418	0	2418	Rural	HOJA 8 DE 18
P-32.0868-0004	126	294	VECINOS DE FORNELOS DE FILLOAS E FRADELO - LG FORNELOS DE FIL VIANA DO BOLO [OURENSE]	VECINOS DE FORNELOS DE FILLOAS E FRADELO - LG FORNELOS DE FIL VIANA DO BOLO [OURENSE]	463928		MT-03	MATORRAL	5577	40762	1034	47372	Rural	HOJAS 8 Y 9 DE 18
P-32.0868-0005	125	9001	CONFEDERACION HIDROGRAFICA DEL MIÑO-SIL - AV CURROS ENRIQUEZ 4 Pl:02 32003 OURENSE [OURENSE]	CONFEDERACION HIDROGRAFICA DEL MIÑO-SIL - AV CURROS ENRIQUEZ 4 Pl:02 32003 OURENSE [OURENSE]	58359		HG-00	HIDROGRAFIA NATURAL	0	799	0	799	Rural	HOJAS 9 Y 10 DE 18
P-32.0868-0006	125	29	VECINOS DE FORNELOS DE FILLOAS - LG FORNELOS DE FIL VIANA DO BOLO [OURENSE]	VECINOS DE FORNELOS DE FILLOAS - LG FORNELOS DE FIL VIANA DO BOLO [OURENSE]	130302		MT-02	MATORRAL	0	4853	0	4853	Rural	HOJAS 9 Y 10 DE 18
P-32.0868-0007	125	28	IBERDROLA SA - PZ EUSKADI 5 48009 BILBAO [BIZKAIA]	IBERDROLA SA - PZ EUSKADI 5 48009 BILBAO [BIZKAIA]	76805		MT-02	MATORRAL	91	4050	730	4870	Rural	HOJA 10 DE 18
P-32.0868-0008	125	9003	IBERDROLA SA - PZ EUSKADI 5 48009 BILBAO [BIZKAIA]	IBERDROLA SA - PZ EUSKADI 5 48009 BILBAO [BIZKAIA]	13127		VT-00	VÍA DE COMUNICACIÓN DE DOMINIO PÚBLICO	0	87	0	87	Rural	HOJA 10 DE 18
P-32.0868-0009	125	22	VECINOS DE FORNELOS DE FILLOAS - LG FORNELOS DE FIL VIANA DO BOLO [OURENSE]	VECINOS DE FORNELOS DE FILLOAS - LG FORNELOS DE FIL VIANA DO BOLO [OURENSE]	1620974	a=1589092	MT-02	MATORRAL	297	34351	1994	37297	Rural	HOJAS 10 Y 11 DE 18
						b=3925	I-00	IMPRODUCTIVO	0	0	0		Rural	HOJAS 10 Y 11 DE 18
						c=5771	I-00	IMPRODUCTIVO	0	0	0		Rural	HOJAS 10 Y 11 DE 18
						d=3078	I-00	IMPRODUCTIVO	0	655	0		Rural	HOJA 11 DE 18

A GUDIÑA

PROYECTO: PROYECTO BÁSICO DE LA SUBESTACIÓN ELÉCTRICA DE TRACCIÓN DE LAS PORTAS Y DE LA LÍNEA ELÉCTRICA DE ALTA TENSIÓN DESDE LA SUBESTACIÓN ELÉCTRICA DE CONSO DE REE HASTA LA SUBESTACIÓN ELÉCTRICA DE TRACCIÓN DE LAS PORTAS DE ADIF-ALTA VELOCIDAD

TERMINO MUNICIPAL: A GUDIÑA

Nº DE ORDEN	POLIGONO	PARCELA	TITULAR ACTUAL, NOMBRE Y DOMICILIO	TITULAR CATASTRAL, NOMBRE Y DOMICILIO	SUPERFICIE CATASTRAL (m²)	AFECCIONES (m²)							NATURALEZA	Nº DE HOJA PLANO DE EXPROPIACIÓN
						SUBPARCELA	CALIFICACIÓN FISCAL	APROVECHAMIENTO REAL	EXPROPIACIÓN	IMPOSICIÓN SERVIDUMBRE	OCUPACIÓN TEMPORAL	TOTAL		
P-32.0343-0801	29	9001	CONCELLO DE A GUDIÑA - RU BEATO SEBASTIAN DE APARIC 76 PI:01 32540 A GUDIÑA [OURENSE]	CONCELLO DE A GUDIÑA - RU BEATO SEBASTIAN DE APARIC 76 PI:01 32540 A GUDIÑA [OURENSE]	8742		VT-00	VÍA DE COMUNICACIÓN DE DOMINIO PÚBLICO	0	632	0	632	Rural	HOJA 12 DE 18
P-32.0343-0802	29	615	CDAD MONTES VECIÑAIS CARRACEDO DA SERRA - LG CARRACEDO DA SERRA GUDIÑA 32540 A GUDIÑA [OURENSE]	CDAD MONTES VECIÑAIS CARRACEDO DA SERRA - LG CARRACEDO DA SERRA GUDIÑA 32540 A GUDIÑA [OURENSE]	1321598		E-03	PASTOS	82	11816	670	12567	Rural	HOJAS 12 Y 13 DE 18
P-32.0343-0803	29	9004	IBERDROLA SA - PZ EUSKADI 5 48009 BILBAO [BIZKAIA]	IBERDROLA SA - PZ EUSKADI 5 48009 BILBAO [BIZKAIA]	15622		VT-00	VÍA DE COMUNICACIÓN DE DOMINIO PÚBLICO	0	120	0	120	Rural	HOJAS 12 Y 13 DE 18
P-32.0343-0804	29	654	CDAD MONTES VECIÑAIS CARRACEDO DA SERRA - LG CARRACEDO DA SERRA GUDIÑA 32540 A GUDIÑA [OURENSE]	CDAD MONTES VECIÑAIS CARRACEDO DA SERRA - LG CARRACEDO DA SERRA GUDIÑA 32540 A GUDIÑA [OURENSE]	3447		E-03	PASTOS	0	1119	0	1119	Rural	HOJAS 12 Y 13 DE 18
P-32.0343-0805	29	616	CDAD MONTES VECIÑAIS CARRACEDO DA SERRA - LG CARRACEDO DA SERRA GUDIÑA 32540 A GUDIÑA [OURENSE]	CDAD MONTES VECIÑAIS CARRACEDO DA SERRA - LG CARRACEDO DA SERRA GUDIÑA 32540 A GUDIÑA [OURENSE]	1783973		E-03	PASTOS	115	38680	1823	40617	Rural	HOJAS 13 Y 14 DE 18
P-32.0343-0806	29	9006	CONCELLO DE A GUDIÑA - RU BEATO SEBASTIAN DE APARIC 76 PI:01 32540 A GUDIÑA [OURENSE]	CONCELLO DE A GUDIÑA - RU BEATO SEBASTIAN DE APARIC 76 PI:01 32540 A GUDIÑA [OURENSE]	5204		VT-00	VÍA DE COMUNICACIÓN DE DOMINIO PÚBLICO	0	142	0	142	Rural	HOJA 14 DE 18
P-32.0343-0374-C02	29	657	CDAD MONTES VECIÑAIS CARRACEDO DA SERRA - LG CARRACEDO DA SERRA GUDIÑA 32540 A GUDIÑA [OURENSE]	CDAD MONTES VECIÑAIS CARRACEDO DA SERRA - LG CARRACEDO DA SERRA GUDIÑA 32540 A GUDIÑA [OURENSE]	452459		MT-03	MATORRAL	746	28686	1490	30922	Rural	HOJAS 14 Y 15 DE 18
P-32.0343-0807	29	9010	CONCELLO DE A GUDIÑA - RU BEATO SEBASTIAN DE APARIC 76 PI:01 32540 A GUDIÑA [OURENSE]	CONCELLO DE A GUDIÑA - RU BEATO SEBASTIAN DE APARIC 76 PI:01 32540 A GUDIÑA [OURENSE]	9996		VT-00	VÍA DE COMUNICACIÓN DE DOMINIO PÚBLICO	0	421	0	421	Rural	HOJAS 15 Y 16 DE 18
P-32.0343-0808	29	684	VECIÑOS DE CARRACEDO DA SERRA - LG CARRACEDO DA SERRA 32547 A GUDIÑA [OURENSE]	VECIÑOS DE CARRACEDO DA SERRA - LG CARRACEDO DA SERRA 32547 A GUDIÑA [OURENSE]	2518		MT-03	MATORRAL	0	1736	0	1736	Rural	HOJAS 15 Y 16 DE 18
P-32.0343-0809	29	9011	CONCELLO DE A GUDIÑA - RU BEATO SEBASTIAN DE APARIC 76 PI:01 32540 A GUDIÑA [OURENSE]	CONCELLO DE A GUDIÑA - RU BEATO SEBASTIAN DE APARIC 76 PI:01 32540 A GUDIÑA [OURENSE]	3538		VT-00	VÍA DE COMUNICACIÓN DE DOMINIO PÚBLICO	0	476	0	476	Rural	HOJAS 15 Y 16 DE 18
P-32.0343-0810	29	459	CDAD MONTES VECIÑAIS CARRACEDO DA SERRA - LG CARRACEDO DA SERRA GUDIÑA 32540 A GUDIÑA [OURENSE]	CDAD MONTES VECIÑAIS CARRACEDO DA SERRA - LG CARRACEDO DA SERRA GUDIÑA 32540 A GUDIÑA [OURENSE]	165280		C-04	LABOR O LABRADÍO SECANO	0	1679	0	1679	Rural	HOJA 16 DE 18
P-32.0343-0811	29	578	CORTES MARTINEZ AGRIPINA - LG ENTRECINSA 7 Es:0 PI:00 Pt:00 32550 VIANA DO BOLO [OURENSE]	CORTES MARTINEZ AGRIPINA - LG ENTRECINSA 7 Es:0 PI:00 Pt:00 32550 VIANA DO BOLO [OURENSE]	2176		PD-02	PRADOS O PRADERAS	0	393	0	393	Rural	HOJA 16 DE 18
P-32.0343-0812	29	608	CDAD MONTES VECIÑAIS CARRACEDO DA SERRA - LG CARRACEDO DA SERRA GUDIÑA 32540 A GUDIÑA [OURENSE]	CDAD MONTES VECIÑAIS CARRACEDO DA SERRA - LG CARRACEDO DA SERRA GUDIÑA 32540 A GUDIÑA [OURENSE]	16044		E-03	PASTOS	0	118	0	118	Rural	HOJA 16 DE 18
P-32.0343-0403-C00	30	393	CDAD DE MONTES EN MC COMUNAL DE EROSA - LG HEROSA GUDIÑA A 32547 A GUDIÑA [OURENSE]	CDAD DE MONTES EN MC COMUNAL DE EROSA - LG HEROSA GUDIÑA A 32547 A GUDIÑA [OURENSE]	1485774		MT-03	MATORRAL	207	12265	1311	13783	Rural	HOJAS 16 Y 17 DE 18
P-32.0343-0372-C00	30	9001	CONCELLO DE A GUDIÑA - RU BEATO SEBASTIAN DE APARIC 76 PI:01 32540 A GUDIÑA [OURENSE]	CONCELLO DE A GUDIÑA - RU BEATO SEBASTIAN DE APARIC 76 PI:01 32540 A GUDIÑA [OURENSE]	7281		VT-00	VÍA DE COMUNICACIÓN DE DOMINIO PÚBLICO	0	492	0	492	Rural	HOJA 17 DE 18
P-32.0343-0412-C00	30	394	VECIÑOS DE EROSA - LG GUDIÑA,A 32540 A GUDIÑA [OURENSE]	VECIÑOS DE EROSA - LG GUDIÑA,A 32540 A GUDIÑA [OURENSE]	50327		E-03	PASTOS	0	71	0	71	Rural	HOJA 17 DE 18

APÉNDICE 2. CERTIFICACIÓN CATASTRAL DESCRIPTIVA Y GRÁFICA DE LA SEDE ELECTRÓNICA DEL CATASTRO

GOBIERNO DE ESPAÑA · MINISTERIO DE HACIENDA · SECRETARÍA DE ESTADO DE HACIENDA · DIRECCIÓN GENERAL DEL CATASTRO

CERTIFICACIÓN CATASTRAL DESCRIPTIVA Y GRÁFICA

Referencia catastral: 32093A014003550000TI

DATOS DESCRIPTIVOS DEL INMUEBLE

Localización: Polígono 14 Parcela 355 EMBALSE DO VAO. VILARIÑO DE CONSO [OURENSE]

Clase: Rústico
Uso principal: Agrario

Valor catastral [2019]:	2,02 €
Valor catastral suelo:	2,02 €
Valor catastral construcción:	0,00 €

Titularidad

Apellidos Nombre / Razón social	NIF/NIE	Derecho	Domicilio fiscal
IBERDROLA SA	A48010615	100,00% de propiedad	PZ EUSKADI 5 48009 BILBAO [BIZKAIA]

Cultivo

Subparcela	Cultivo/Aprovechamiento	IP	Superficie m²	Subparcela	Cultivo/Aprovechamiento	IP	Superficie m²
a	E- Pastos	03	8.521	b	I- Improductivo	00	132
c	I- Improductivo	00	28.975	d	I- Improductivo	00	35.089

PARCELA CATASTRAL

Superficie gráfica: 71.317 m2

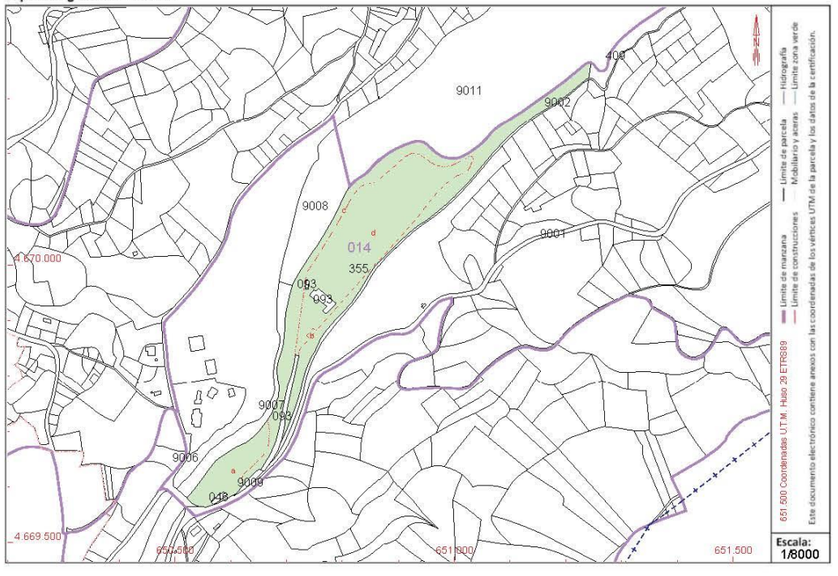

Documento firmado con CSV y sello de la Direccion General del Catastro
CSV: NFV4EDE04AQEBSA8 (verificable en https://www.sedecatastro.gob.es)
Fecha de firma: 04/03/2019

Este certificado refleja los datos incorporados a la Base de Datos del Catastro. Solo podrá utilizarse para el ejercicio de las competencias del solicitante.
Solicitante: ENTE PUBLICO GESTOR DE INFRAESTRUCTURAS FERROVIARIAS [G.I.F.]. MINISTERIO DE FOMENTO
Finalidad: parcelas las portas
Fecha de emisión: 04/03/2019

GOBIERNO DE ESPAÑA · MINISTERIO DE HACIENDA · SECRETARÍA DE ESTADO DE HACIENDA · DIRECCIÓN GENERAL DEL CATASTRO

CERTIFICACIÓN CATASTRAL DESCRIPTIVA Y GRÁFICA

Referencia catastral: 32093A014004030000TQ

DATOS DESCRIPTIVOS DEL INMUEBLE

Localización: Polígono 14 Parcela 403 GOMAR. VILARIÑO DE CONSO [OURENSE]

Clase: Rústico
Uso principal: Agrario

Valor catastral [2019]:	4,30 €
Valor catastral suelo:	4,30 €
Valor catastral construcción:	0,00 €

Titularidad

Apellidos Nombre / Razón social	NIF/NIE	Derecho	Domicilio fiscal
RODRIGUEZ BLANCO JOSE [HEREDEROS DE]	34653849W	100,00% de propiedad	LG VILARIÑO DE CONSO 32557 VILARIÑO DE CONSO [OURENSE]

Cultivo

Subparcela	Cultivo/Aprovechamiento	IP	Superficie m²	Subparcela	Cultivo/Aprovechamiento	IP	Superficie m²
0	MT Matorral	02	2.905				

PARCELA CATASTRAL

Superficie gráfica: 2.905 m2



Documento firmado con CSV y sello de la Direccion General del Catastro
CSV: Q267 X2N0CR6WZBPS (verificable en https://www.sedecatastro.gob.es)
Fecha de firma: 04/03/2019

Este certificado refleja los datos incorporados a la Base de Datos del Catastro. Solo podrá utilizarse para el ejercicio de las competencias del solicitante.
Solicitante: ENTE PUBLICO GESTOR DE INFRAESTRUCTURAS FERROVIARIAS [G.I.F.]. MINISTERIO DE FOMENTO
Finalidad: parcelas las portas
Fecha de emisión: 04/03/2019

GOBIERNO DE ESPAÑA · MINISTERIO DE HACIENDA · SECRETARÍA DE ESTADO DE HACIENDA · DIRECCIÓN GENERAL DEL CATASTRO

CERTIFICACIÓN CATASTRAL DESCRIPTIVA Y GRÁFICA

Referencia catastral: 32093A014004060000TT

DATOS DESCRIPTIVOS DEL INMUEBLE

Localización: Polígono 14 Parcela 406 EMBALSE DO VAO. VILARIÑO DE CONSO [OURENSE]

Clase: Rústico
Uso principal: Agrario

Valor catastral [2019]:	50,96 €
Valor catastral suelo:	50,96 €
Valor catastral construcción:	0,00 €

Titularidad

Apellidos Nombre / Razón social	NIF/NIE	Derecho	Domicilio fiscal
IBERDROLA SA	A48010615	100,00% de propiedad	PZ EUSKADI 5 48009 BILBAO [BIZKAIA]

Cultivo

Subparcela	Cultivo/Aprovechamiento	IP	Superficie m²	Subparcela	Cultivo/Aprovechamiento	IP	Superficie m²
0	MT Matorral	02	33.620				

PARCELA CATASTRAL

Superficie gráfica: 33.620 m2

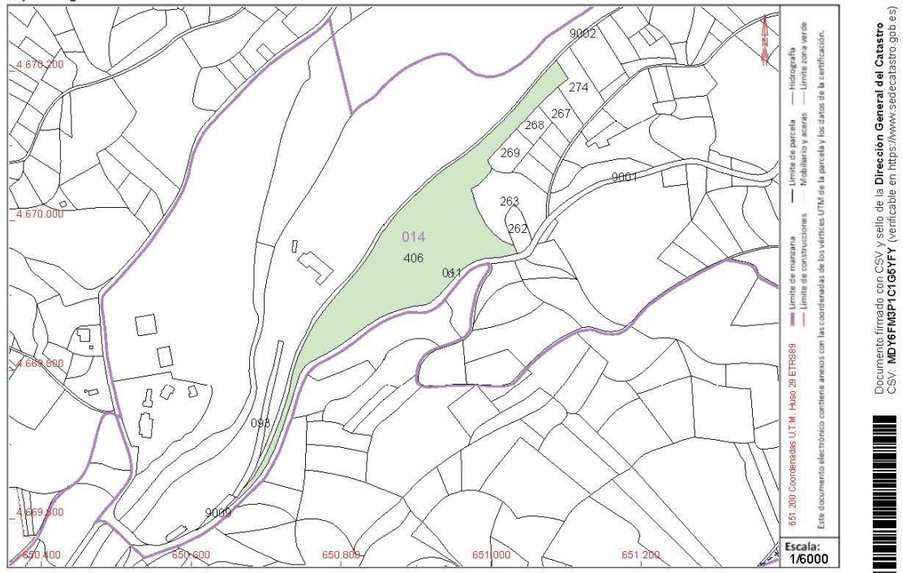

Documento firmado con CSV y sello de la **Direccion General del Catastro** | Fecha de firma: 04/03/2019
CSV: **MDY6FM3P1C1G6YFY** (verificable en https://www.sedecatastro.gob.es)

COORDINACIÓN GRÁFICA CON EL REGISTRO DE LA PROPIEDAD

Registro: VERIN-VIANA DO BOLO **Código registral único:** 32020000000915 **Fecha coordinación:** 14/07/2017

Este certificado refleja los datos incorporados a la Base de Datos del Catastro. Solo podrá utilizarse para el ejercicio de las competencias del solicitante.
Solicitante: ENTE PUBLICO GESTOR DE INFRAESTRUCTURAS FERROVIARIAS [G.I.F.]. MINISTERIO DE FOMENTO
Finalidad: parcelas las portas
Fecha de emisión: 04/03/2019

GOBIERNO DE ESPAÑA · MINISTERIO DE HACIENDA · SECRETARÍA DE ESTADO DE HACIENDA · DIRECCIÓN GENERAL DEL CATASTRO

CERTIFICACIÓN CATASTRAL DESCRIPTIVA Y GRÁFICA

Referencia catastral: 32093A014090010000TS

DATOS DESCRIPTIVOS DEL INMUEBLE

Localización: Polígono 14 Parcela 9001 CTRA AGUDIÑA A VIANA. VILARIÑO DE CONSO [OURENSE]

Clase: Rústico
Uso principal: Agrario

Valor catastral [2019]:	0,00 €
Valor catastral suelo:	0,00 €
Valor catastral construcción:	0,00 €

Titularidad

Apellidos Nombre / Razón social	NIF/NIE	Derecho	Domicilio fiscal
DEPUTACION DE OURENSE	P3200000B	100,00% de propiedad	RU PROGRESO 32 32003 OURENSE [OURENSE]

Cultivo

Subparcela	Cultivo/Aprovechamiento	IP	Superficie m²	Subparcela	Cultivo/Aprovechamiento	IP	Superficie m²
0	VT Vía de comunicación de dominio público	00	13.340				

PARCELA CATASTRAL

Superficie gráfica: 13.340 m2

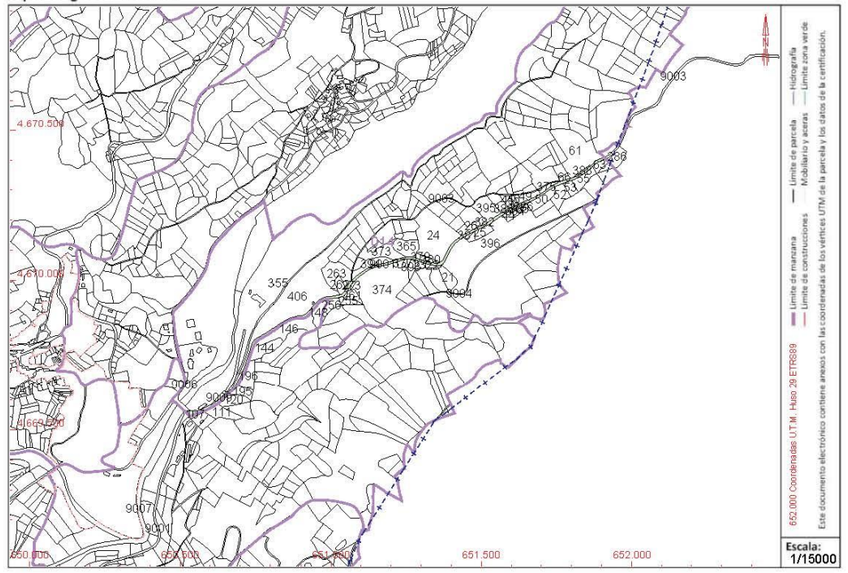

Documento firmado con CSV y sello de la **Direccion General del Catastro** | Fecha de firma: 04/03/2019
CSV: **JFM5TBZF30CCEB1R** (verificable en https://www.sedecatastro.gob.es)

Este certificado refleja los datos incorporados a la Base de Datos del Catastro. Solo podrá utilizarse para el ejercicio de las competencias del solicitante.
Solicitante: ENTE PUBLICO GESTOR DE INFRAESTRUCTURAS FERROVIARIAS [G.I.F.]. MINISTERIO DE FOMENTO
Finalidad: parcelas las portas
Fecha de emisión: 04/03/2019

GOBIERNO DE ESPAÑA · MINISTERIO DE HACIENDA · SECRETARÍA DE ESTADO DE HACIENDA · DIRECCIÓN GENERAL DEL CATASTRO · Sede Electrónica del Catastro

CERTIFICADO CATASTRAL TELEMÁTICO

Datos del Certificado

Solicitante: ENTE PUBLICO GESTOR DE INFRAESTRUCTURAS FERROVIARIAS (G.I.F.). MINISTERIO DE FOMENTO

Finalidad: parcelas las portas
Fecha de emisión: 4/3/2019
La veracidad del contenido de este certificado puede comprobarse en www.catastro.meh.es, de acuerdo con lo dispuesto en la Resolución de la Dirección General del Catastro de fecha 24 de Noviembre de 2008 (BOE 8 de Diciembre de 2008)
Código Seguro de Verificación: YKCP670EGKSPXEM6 (verificable en https://www.sedecatastro.gob.es)

Criterios de Búsqueda de la Información

Tipo: Certificado de referencia catastral
Referencia catastral: 32093A014090020000TZ

El presente documento certifica que en la Base de Datos del Catastro, que ha sido consultada utilizando los criterios señalados, figuran los datos catastrales que a continuación se relacionan:

DATOS DEL BIEN INMUEBLE

Referencia catastral:	32093A014090020000TZ
Localización:	Polígono 14 Parcela 9002 PISTA AS PIGARRAS. VILARIÑO DE CONSO (OURENSE)
Clase:	Rústico

DATOS DE LA PARCELA EN LA QUE SE INTEGRA EL BIEN INMUEBLE

Localización:	Polígono 14 Parcela 9002 PISTA AS PIGARRAS. VILARIÑO DE CONSO (OURENSE)
Superficie gráfica parcela:	5.892 m2
Coeficiente de participación:	100,000000 %

ELEMENTOS CONSTRUIDOS DEL BIEN INMUEBLE

No hay información de locales

CULTIVOS

Subparcelas	Clase de cultivo	Intensidad productiva	Superficie
0	VT Vía de comunicación de dominio público	00	0,6694 Ha

La información que contiene el presente certificado sólo podrá utilizarse para el ejercicio de las competencias de:
ENTE PUBLICO GESTOR DE INFRAESTRUCTURAS FERROVIARIAS (G.I.F.). MINISTERIO DE FOMENTO

Documento firmado con CSV por DIRECCIÓN GENERAL DEL CATASTRO
CSV: YKCP670EGKSPXEM6 (verificable en https://www.sedecatastro.gob.es) | Fecha de firma: 04/03/2019

PARA USO DE LA ADMINISTRACIÓN
SOLO VÁLIDO CON SOLICITANTE

GOBIERNO DE ESPAÑA · MINISTERIO DE HACIENDA · SECRETARÍA DE ESTADO DE HACIENDA · DIRECCIÓN GENERAL DEL CATASTRO

CERTIFICACIÓN CATASTRAL DESCRIPTIVA Y GRÁFICA

Referencia catastral: 32093A014090040000TH

DATOS DESCRIPTIVOS DEL INMUEBLE

Localización: Polígono 14 Parcela 9004 CAMIÑO. VILARIÑO DE CONSO [OURENSE]
Clase: Rústico
Uso principal: Agrario

Valor catastral [2019]:	0,00 €
Valor catastral suelo:	0,00 €
Valor catastral construcción:	0,00 €

Titularidad

Apellidos Nombre / Razón social	NIF/NIE	Derecho	Domicilio fiscal
CONCELLO DE VILARIÑO DE CONSO	P3209300G	100,00% de propiedad	CL RUA DO MUSEO 3 VILARIÑO CO 32557 VILARIÑO DE CONSO [OURENSE]

Cultivo

Subparcela	Cultivo/Aprovechamiento	IP	Superficie m²	Subparcela	Cultivo/Aprovechamiento	IP	Superficie m²
0	VT Vía de comunicación de dominio público	00	4.312				

PARCELA CATASTRAL

Superficie gráfica: 4.312 m2

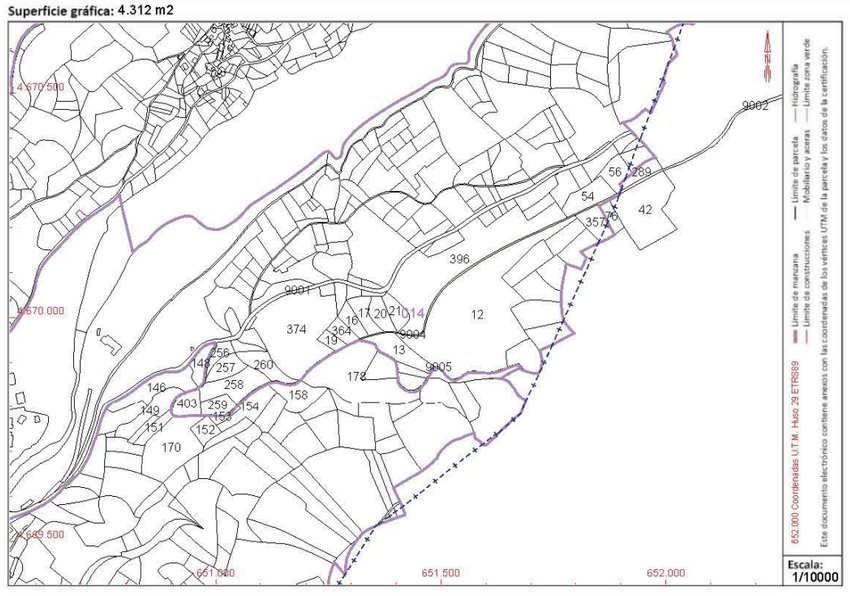

Documento firmado con CSV y sello de la Dirección General del Catastro
CSV: ZQAYK6SARYA1PFX2 (verificable en https://www.sedecatastro.gob.es) | Fecha de firma: 04/03/2019

Este certificado refleja los datos incorporados a la Base de Datos del Catastro. Solo podrá utilizarse para el ejercicio de las competencias del solicitante.
Solicitante: ENTE PUBLICO GESTOR DE INFRAESTRUCTURAS FERROVIARIAS [G.I.F.]. MINISTERIO DE FOMENTO
Finalidad: parcelas las portas
Fecha de emisión: 04/03/2019

GOBIERNO DE ESPAÑA · MINISTERIO DE HACIENDA · SECRETARÍA DE ESTADO DE HACIENDA · DIRECCIÓN GENERAL DEL CATASTRO

CERTIFICACIÓN CATASTRAL DESCRIPTIVA Y GRÁFICA

Referencia catastral: 32093A015000910000TB

DATOS DESCRIPTIVOS DEL INMUEBLE

Localización: Polígono 15 Parcela 91 CAMPIÑOS. VILARIÑO DE CONSO [OURENSE]

Clase: Rústico
Uso principal: Agrario

Valor catastral [2019]: 31,12 €
Valor catastral suelo: 31,12 €
Valor catastral construcción: 0,00 €

Titularidad

Apellidos Nombre / Razón social	NIF/NIE	Derecho	Domicilio fiscal
DOMINGUEZ ALVAREZ FELIX	34654152Y	50,00% de propiedad	CL SAN MARTIÑO 1 32557 VILARIÑO DE CONSO [OURENSE]
IBERDROLA SA	A48010615	50,00% de propiedad	PZ EUSKADI 5 48009 BILBAO [BIZKAIA]

Cultivo

Subparcela	Cultivo/Aprovechamiento	IP	Superficie m²	Subparcela	Cultivo/Aprovechamiento	IP	Superficie m²
0	FG Robledal	01	2.058				

PARCELA CATASTRAL

Superficie gráfica: 2.058 m2



Este certificado refleja los datos incorporados a la Base de Datos del Catastro. Solo podrá utilizarse para el ejercicio de las competencias del solicitante.
Solicitante: ENTE PUBLICO GESTOR DE INFRAESTRUCTURAS FERROVIARIAS [G.I.F.]. MINISTERIO DE FOMENTO
Finalidad: parcelas las portas
Fecha de emisión: 04/03/2019

Hoja 1/2

Documento firmado con CSV y sello de la Dirección General del Catastro | Fecha de firma: 04/03/2019
CSV: SZCMEFVEQ1GP7MJ6 (verificable en https://www.sedecatastro.gob.es)

GOBIERNO DE ESPAÑA · MINISTERIO DE HACIENDA · SECRETARÍA DE ESTADO DE HACIENDA · DIRECCIÓN GENERAL DEL CATASTRO

CERTIFICACIÓN CATASTRAL DESCRIPTIVA Y GRÁFICA

Referencia catastral: 32093A015001390000TJ

DATOS DESCRIPTIVOS DEL INMUEBLE

Localización: Polígono 15 Parcela 139 VAL DE SANCHO. VILARIÑO DE CONSO [OURENSE]

Clase: Rústico
Uso principal: Agrario

Valor catastral [2019]:	4,49 €
Valor catastral suelo:	4,49 €
Valor catastral construcción:	0,00 €

Titularidad

Apellidos Nombre / Razón social	NIF/NIE	Derecho	Domicilio fiscal
DOMINGUEZ ALVAREZ FELIX	34654152Y	100,00% de propiedad	CL SAN MARTIÑO 1 32557 VILARIÑO DE CONSO [OURENSE]

Cultivo

Subparcela	Cultivo/Aprovechamiento	IP	Superficie m²	Subparcela	Cultivo/Aprovechamiento	IP	Superficie m²
0	MT Matorral	02	3.032				

PARCELA CATASTRAL

Superficie gráfica: 3.032 m2



Documento firmado con CSV y sello de la **Dirección General del Catastro**
CSV: **DYV9EF1HBW6PMVCE** (verificable en https://www.sedecatastro.gob.es) | Fecha de firma: 04/03/2019

Este certificado refleja los datos incorporados a la Base de Datos del Catastro. Solo podrá utilizarse para el ejercicio de las competencias del solicitante.
Solicitante: ENTE PUBLICO GESTOR DE INFRAESTRUCTURAS FERROVIARIAS [G.I.F.]. MINISTERIO DE FOMENTO
Finalidad: parcelas las portas
Fecha de emisión: 04/03/2019

GOBIERNO DE ESPAÑA · MINISTERIO DE HACIENDA · SECRETARÍA DE ESTADO DE HACIENDA · DIRECCIÓN GENERAL DEL CATASTRO

CERTIFICACIÓN CATASTRAL DESCRIPTIVA Y GRÁFICA

Referencia catastral: 32093A015001460000TU

DATOS DESCRIPTIVOS DEL INMUEBLE

Localización: Polígono 15 Parcela 146 TRAVESAS DE GOMAR. VILARIÑO DE CONSO [OURENSE]

Clase: Rústico
Uso principal: Agrario

Valor catastral [2019]:	58,05 €
Valor catastral suelo:	58,05 €
Valor catastral construcción:	0,00 €

Titularidad

Apellidos Nombre / Razón social	NIF/NIE	Derecho	Domicilio fiscal
RODRIGUEZ BLANCO MARIA OTILIA		40,00% de propiedad	LG VILARIÑO DE CONSO 32557 VILARIÑO DE CONSO [OURENSE]
PEREZ ALONSO MANUEL	34717266P	20,00% de propiedad	CL SOTILLO 32557 VILARIÑO DE CONSO [OURENSE]
SARMIENTO RODRIGUEZ MARIA CARMEN	50922391T	20,00% de propiedad	CL ANTONIO SANCHA 46 Pl:04 Pt:D 28042 MADRID [MADRID]

Continúa en páginas siguientes

Cultivo

Subparcela	Cultivo/Aprovechamiento	IP	Superficie m²	Subparcela	Cultivo/Aprovechamiento	IP	Superficie m²
0	FG Robledal	02	7.175				

PARCELA CATASTRAL

Superficie gráfica: 7.175 m2

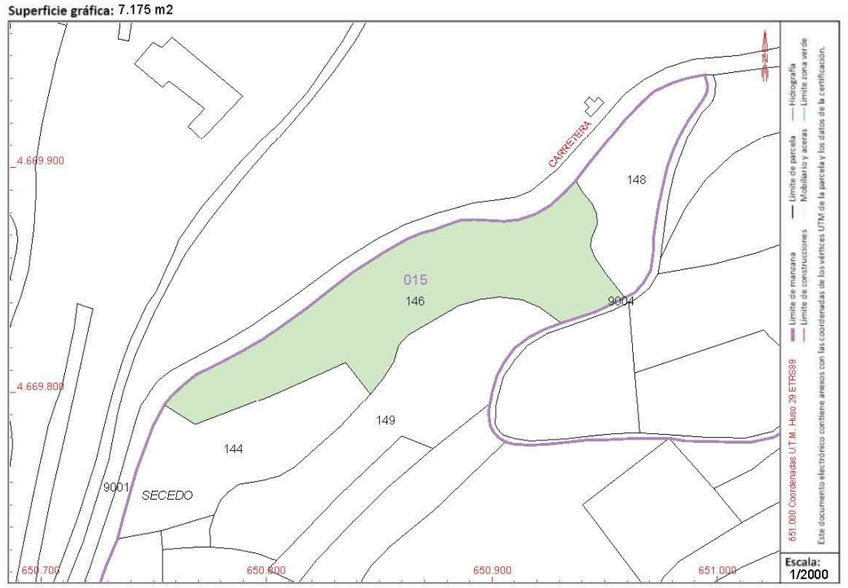

Documento firmado con CSV y sello de la **Dirección General del Catastro**
CSV: **7QFG3BDRNW8SShM** (verificable en https://www.sedecatastro.gob.es) | Fecha de firma: 04/03/2019

Este certificado refleja los datos incorporados a la Base de Datos del Catastro. Solo podrá utilizarse para el ejercicio de las competencias del solicitante.
Solicitante: ENTE PUBLICO GESTOR DE INFRAESTRUCTURAS FERROVIARIAS [G.I.F.]. MINISTERIO DE FOMENTO
Finalidad: parcelas las portas
Fecha de emisión: 04/03/2019

GOBIERNO DE ESPAÑA · MINISTERIO DE HACIENDA · SECRETARÍA DE ESTADO DE HACIENDA · DIRECCIÓN GENERAL DEL CATASTRO

CERTIFICACIÓN CATASTRAL DESCRIPTIVA Y GRÁFICA

Referencia catastral: 32093A015001490000TA

DATOS DESCRIPTIVOS DEL INMUEBLE

Localización: Polígono 15 Parcela 149 GOMAR. VILARIÑO DE CONSO [OURENSE]

Clase: Rústico
Uso principal: Agrario

Valor catastral [2019]:	7,93 €
Valor catastral suelo:	7,93 €
Valor catastral construcción:	0,00 €

Titularidad

Apellidos Nombre / Razón social	NIF/NIE	Derecho	Domicilio fiscal
ALONSO DOMINGUEZ ROSA		100,00% de propiedad	LG EN TODA LA PROVINCIA OURENSE [OURENSE]

Cultivo

Subparcela	Cultivo/Aprovechamiento	IP	Superficie m²	Subparcela	Cultivo/Aprovechamiento	IP	Superficie m²
0	MT Matorral	02	5.315				

PARCELA CATASTRAL

Superficie gráfica: 5.315 m2

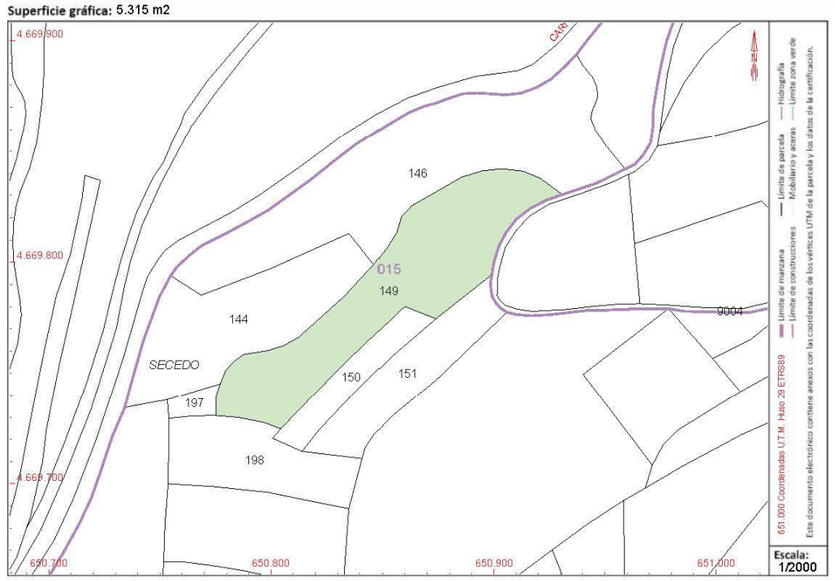

Documento firmado con CSV y sello de la **Dirección General del Catastro**
CSV: **8SCKSZC03SVRS9PZ** (verificable en https://www.sedecatastro.gob.es) | Fecha de firma: 04/03/2019

Este certificado refleja los datos incorporados a la Base de Datos del Catastro. Solo podrá utilizarse para el ejercicio de las competencias del solicitante.
Solicitante: ENTE PUBLICO GESTOR DE INFRAESTRUCTURAS FERROVIARIAS [G.I.F.]. MINISTERIO DE FOMENTO
Finalidad: parcelas las portas
Fecha de emisión: 04/03/2019

GOBIERNO DE ESPAÑA · MINISTERIO DE HACIENDA · SECRETARÍA DE ESTADO DE HACIENDA · DIRECCIÓN GENERAL DEL CATASTRO

CERTIFICACIÓN CATASTRAL DESCRIPTIVA Y GRÁFICA

Referencia catastral: 32093A015001680000TD

DATOS DESCRIPTIVOS DEL INMUEBLE

Localización: Polígono 15 Parcela 168 GOMAR A. VILARIÑO DE CONSO [OURENSE]

Clase: Rústico
Uso principal: Agrario

Valor catastral [2019]:	6,86 €
Valor catastral suelo:	6,86 €
Valor catastral construcción:	0,00 €

Titularidad

Apellidos Nombre / Razón social	NIF/NIE	Derecho	Domicilio fiscal
NUÑEZ ALONSO CESAREO [HEREDEROS DE]	34654384P	100,00% de propiedad	LG VILLARINO DE CONSO VILARIÑO CO 32557 VILARIÑO DE CONSO [OURENSE]

Cultivo

Subparcela	Cultivo/Aprovechamiento	IP	Superficie m²	Subparcela	Cultivo/Aprovechamiento	IP	Superficie m²
0	MT Matorral	02	4.627				

PARCELA CATASTRAL

Superficie gráfica: 4.627 m2

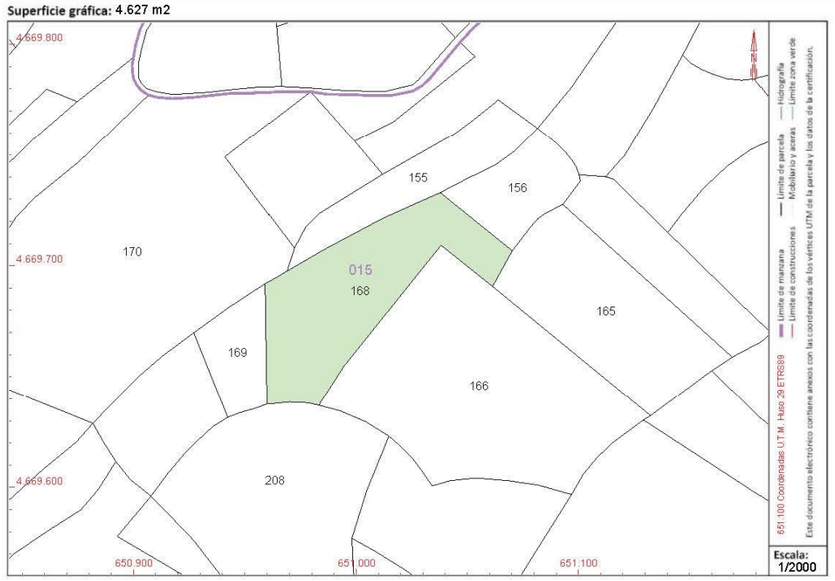

Documento firmado con CSV y sello de la **Dirección General del Catastro**
CSV: **N35TYK62NMJ6MKPW** (verificable en https://www.sedecatastro.gob.es) | Fecha de firma: 04/03/2019

Este certificado refleja los datos incorporados a la Base de Datos del Catastro. Solo podrá utilizarse para el ejercicio de las competencias del solicitante.
Solicitante: ENTE PUBLICO GESTOR DE INFRAESTRUCTURAS FERROVIARIAS [G.I.F.]. MINISTERIO DE FOMENTO
Finalidad: parcelas las portas
Fecha de emisión: 04/03/2019

GOBIERNO DE ESPAÑA | MINISTERIO DE HACIENDA | SECRETARÍA DE ESTADO DE HACIENDA | DIRECCIÓN GENERAL DEL CATASTRO

CERTIFICACIÓN CATASTRAL DESCRIPTIVA Y GRÁFICA

Referencia catastral: 32093A015001690000TX

DATOS DESCRIPTIVOS DEL INMUEBLE

Localización: Polígono 15 Parcela 169 GOMAR A. VILARIÑO DE CONSO [OURENSE]

Clase: Rústico
Uso principal: Agrario

Valor catastral [2019]:	**1,83 €**
Valor catastral suelo:	1,83 €
Valor catastral construcción:	0,00 €

Titularidad

Apellidos Nombre / Razón social	NIF/NIE	Derecho	Domicilio fiscal
NUÑEZ GONZALEZ MARTA	76775110Y	100,00% de propiedad	CL PEREGRINO 23 PI:03 Pt:A 27600 SARRIA [LUGO]

Cultivo

Subparcela	Cultivo/Aprovechamiento	IP	Superficie m²	Subparcela	Cultivo/Aprovechamiento	IP	Superficie m²
0	MT Matorral	02	1.285				

PARCELA CATASTRAL

Superficie gráfica: 1.285 m2



Documento firmado con CSV y sello de la **Dirección General del Catastro**
CSV: **XAB70ZY8FKK0P2T7** (verificable en https://www.sedecatastro.gob.es) | Fecha de firma: 04/03/2019

Este certificado refleja los datos incorporados a la Base de Datos del Catastro. Solo podrá utilizarse para el ejercicio de las competencias del solicitante.
Solicitante: ENTE PUBLICO GESTOR DE INFRAESTRUCTURAS FERROVIARIAS [G.I.F.]. MINISTERIO DE FOMENTO
Finalidad: parcelas las portas
Fecha de emisión: 04/03/2019

Hoja 1/2

GOBIERNO DE ESPAÑA | MINISTERIO DE HACIENDA | SECRETARÍA DE ESTADO DE HACIENDA | DIRECCIÓN GENERAL DEL CATASTRO

CERTIFICACIÓN CATASTRAL DESCRIPTIVA Y GRÁFICA

Referencia catastral: 32093A015001700000TR

DATOS DESCRIPTIVOS DEL INMUEBLE

Localización: Polígono 15 Parcela 170 GOMAR A. VILARIÑO DE CONSO [OURENSE]

Clase: Rústico
Uso principal: Agrario

Valor catastral [2019]:	**19,55 €**
Valor catastral suelo:	19,55 €
Valor catastral construcción:	0,00 €

Titularidad

Apellidos Nombre / Razón social	NIF/NIE	Derecho	Domicilio fiscal
GOMEZ SIERRA FRANCISCO		100,00% de propiedad	AL SOUTOGRANDE 32557 VILARIÑO DE CONSO [OURENSE]

Cultivo

Subparcela	Cultivo/Aprovechamiento	IP	Superficie m²	Subparcela	Cultivo/Aprovechamiento	IP	Superficie m²
0	MT Matorral	02	12.969				

PARCELA CATASTRAL

Superficie gráfica: 12.969 m2

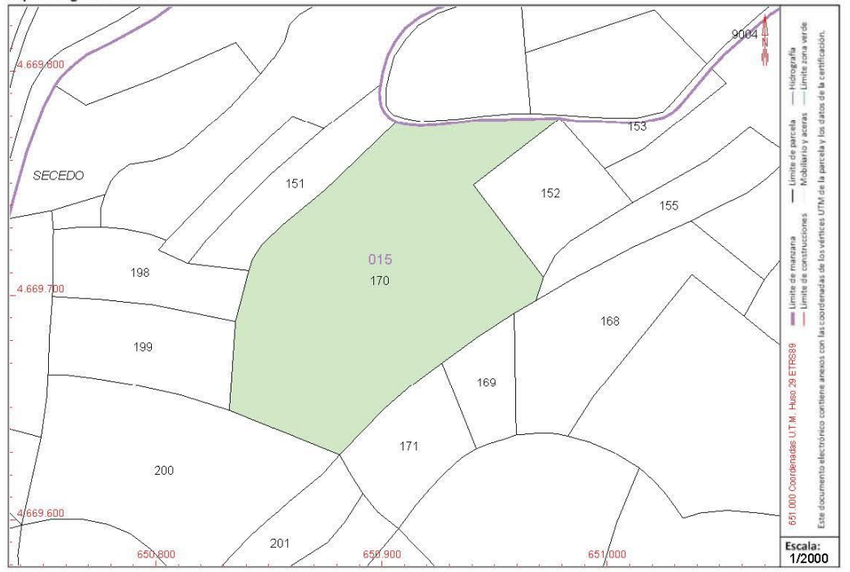

Documento firmado con CSV y sello de la **Dirección General del Catastro**
CSV: **3MJZVYKPF603V4T3** (verificable en https://www.sedecatastro.gob.es) | Fecha de firma: 04/03/2019

Este certificado refleja los datos incorporados a la Base de Datos del Catastro. Solo podrá utilizarse para el ejercicio de las competencias del solicitante.
Solicitante: ENTE PUBLICO GESTOR DE INFRAESTRUCTURAS FERROVIARIAS [G.I.F.]. MINISTERIO DE FOMENTO
Finalidad: parcelas las portas
Fecha de emisión: 04/03/2019

Hoja 1/4

GOBIERNO DE ESPAÑA · MINISTERIO DE HACIENDA · SECRETARÍA DE ESTADO DE HACIENDA · DIRECCIÓN GENERAL DEL CATASTRO

CERTIFICACIÓN CATASTRAL DESCRIPTIVA Y GRÁFICA

Referencia catastral: 32093A015001710000TD

DATOS DESCRIPTIVOS DEL INMUEBLE

Localización: Polígono 15 Parcela 171 A COPA. VILARIÑO DE CONSO [OURENSE]

Clase: Rústico
Uso principal: Agrario

Valor catastral [2019]:	18,44 €
Valor catastral suelo:	18,44 €
Valor catastral construcción:	0,00 €

Titularidad

Apellidos Nombre / Razón social	NIF/NIE	Derecho	Domicilio fiscal
PEREZ CASTRO ANTONIO	38021148D	100,00% de propiedad	CL BACARDI 15 Es:IZ Pl:04 Pt:4 08014 BARCELONA [BARCELONA]

Cultivo

Subparcela	Cultivo/Aprovechamiento	IP	Superficie m²	Subparcela	Cultivo/Aprovechamiento	IP	Superficie m²
0	FG Robledal	02	2.294				

PARCELA CATASTRAL

Superficie gráfica: 2.294 m2

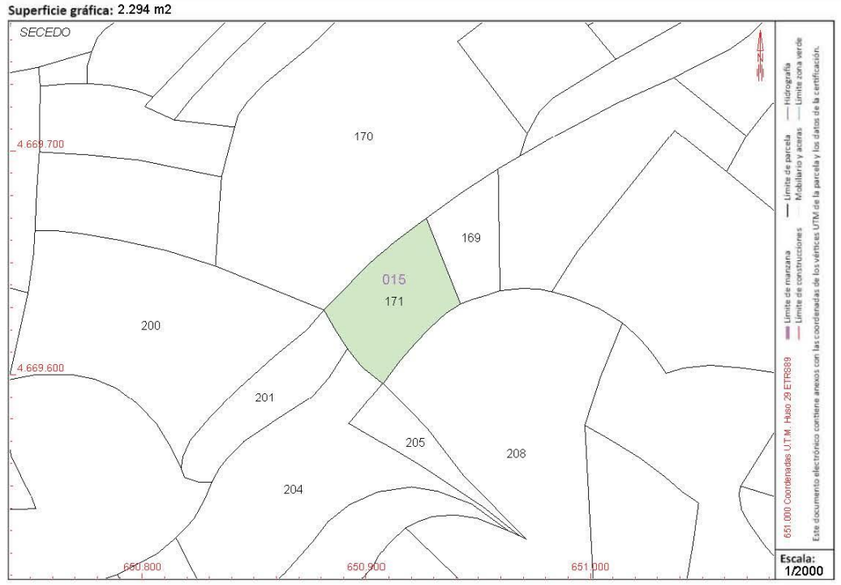

Documento firmado con CSV y sello de la Direccion General del Catastro
CSV: VJQR8N3YVD1099J8 (verificable en https://www.sedecatastro.gob.es) | Fecha de firma: 04/03/2019

Este certificado refleja los datos incorporados a la Base de Datos del Catastro. Solo podrá utilizarse para el ejercicio de las competencias del solicitante.
Solicitante: ENTE PUBLICO GESTOR DE INFRAESTRUCTURAS FERROVIARIAS [G.I.F.]. MINISTERIO DE FOMENTO
Finalidad: parcelas las portas
Fecha de emisión: 04/03/2019

GOBIERNO DE ESPAÑA · MINISTERIO DE HACIENDA · SECRETARÍA DE ESTADO DE HACIENDA · DIRECCIÓN GENERAL DEL CATASTRO

CERTIFICACIÓN CATASTRAL DESCRIPTIVA Y GRÁFICA

Referencia catastral: 32093A015002040000TJ

DATOS DESCRIPTIVOS DEL INMUEBLE

Localización: Polígono 15 Parcela 204 XUNLIA. VILARIÑO DE CONSO [OURENSE]

Clase: Rústico
Uso principal: Agrario

Valor catastral [2019]:	46,83 €
Valor catastral suelo:	46,83 €
Valor catastral construcción:	0,00 €

Titularidad

Apellidos Nombre / Razón social	NIF/NIE	Derecho	Domicilio fiscal
LARANGA ESTEVEZ MARCOS ANDRES	33924577Z	100,00% de propiedad	CL SANTA GEMMA 4 Es:DH Pl:01 Pt:3 08921 SANTA COLOMA DE GRAMENET [BARCELONA]

Cultivo

Subparcela	Cultivo/Aprovechamiento	IP	Superficie m²	Subparcela	Cultivo/Aprovechamiento	IP	Superficie m²
0	FG Robledal	02	5.800				

PARCELA CATASTRAL

Superficie gráfica: 5.800 m2



Documento firmado con CSV y sello de la Direccion General del Catastro
CSV: WFFBX6F8KBSV1MD5 (verificable en https://www.sedecatastro.gob.es) | Fecha de firma: 04/03/2019

Este certificado refleja los datos incorporados a la Base de Datos del Catastro. Solo podrá utilizarse para el ejercicio de las competencias del solicitante.
Solicitante: ENTE PUBLICO GESTOR DE INFRAESTRUCTURAS FERROVIARIAS [G.I.F.]. MINISTERIO DE FOMENTO
Finalidad: parcelas las portas
Fecha de emisión: 04/03/2019

GOBIERNO DE ESPAÑA · MINISTERIO DE HACIENDA · SECRETARÍA DE ESTADO DE HACIENDA · DIRECCIÓN GENERAL DEL CATASTRO

CERTIFICACIÓN CATASTRAL DESCRIPTIVA Y GRÁFICA

Referencia catastral: 32093A015002050000TE

DATOS DESCRIPTIVOS DEL INMUEBLE

Localización: Polígono 15 Parcela 205 XUNLIA. VILARIÑO DE CONSO [OURENSE]

Clase: Rústico
Uso principal: Agrario

Valor catastral [2019]:	102,65 €
Valor catastral suelo:	102,65 €
Valor catastral construcción:	0,00 €

Titularidad

Apellidos Nombre / Razón social	NIF/NIE	Derecho	Domicilio fiscal
ALVAREZ ALVAREZ CONCEPCION	34699697B	100,00% de propiedad	CL REPARTIDOR 39 08023 BARCELONA [BARCELONA]

Cultivo

Subparcela	Cultivo/Aprovechamiento	IP	Superficie m²	Subparcela	Cultivo/Aprovechamiento	IP	Superficie m²
0	PD Prados o praderas	02	990				

PARCELA CATASTRAL

Superficie gráfica: 990 m2

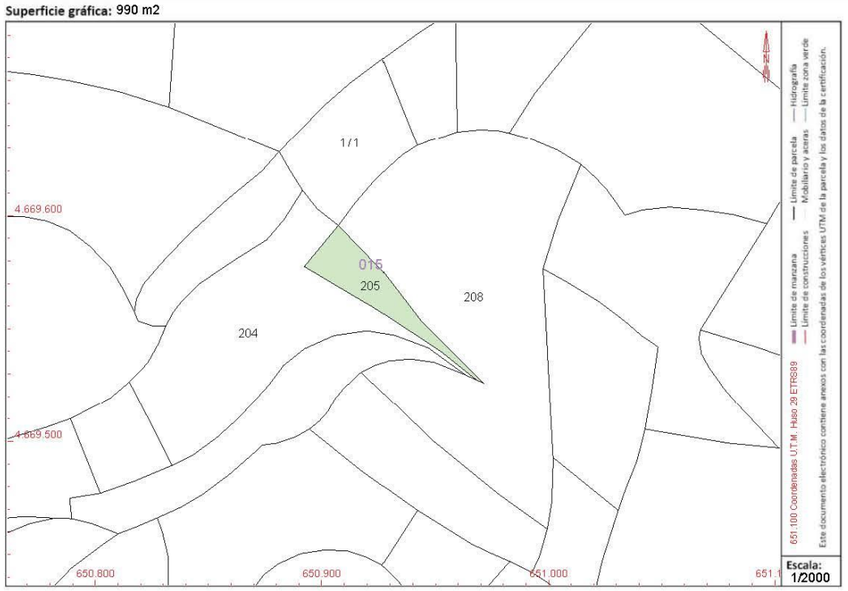

Documento firmado con CSV y sello de la **Dirección General del Catastro**
CSV: **64JBGVF17JEGK7CA** (verificable en https://www.sedecatastro.gob.es) | Fecha de firma: 04/03/2019

Este certificado refleja los datos incorporados a la Base de Datos del Catastro. Solo podrá utilizarse para el ejercicio de las competencias del solicitante.
Solicitante: ENTE PUBLICO GESTOR DE INFRAESTRUCTURAS FERROVIARIAS [G.I.F.]. MINISTERIO DE FOMENTO
Finalidad: parcelas las portas
Fecha de emisión: 04/03/2019

GOBIERNO DE ESPAÑA · MINISTERIO DE HACIENDA · SECRETARÍA DE ESTADO DE HACIENDA · DIRECCIÓN GENERAL DEL CATASTRO

CERTIFICACIÓN CATASTRAL DESCRIPTIVA Y GRÁFICA

Referencia catastral: 32093A015002070000TZ

DATOS DESCRIPTIVOS DEL INMUEBLE

Localización: Polígono 15 Parcela 207 XUNLIA. VILARIÑO DE CONSO [OURENSE]

Clase: Rústico
Uso principal: Agrario

Valor catastral [2019]:	50,69 €
Valor catastral suelo:	50,69 €
Valor catastral construcción:	0,00 €

Titularidad

Apellidos Nombre / Razón social	NIF/NIE	Derecho	Domicilio fiscal
RODRIGUEZ DOMINGO		100,00% de propiedad	CL PIREIRA 37 32350 A RUA [OURENSE]

Cultivo

Subparcela	Cultivo/Aprovechamiento	IP	Superficie m²	Subparcela	Cultivo/Aprovechamiento	IP	Superficie m²
0	FG Robledal	01	3.345				

PARCELA CATASTRAL

Superficie gráfica: 3.345 m2

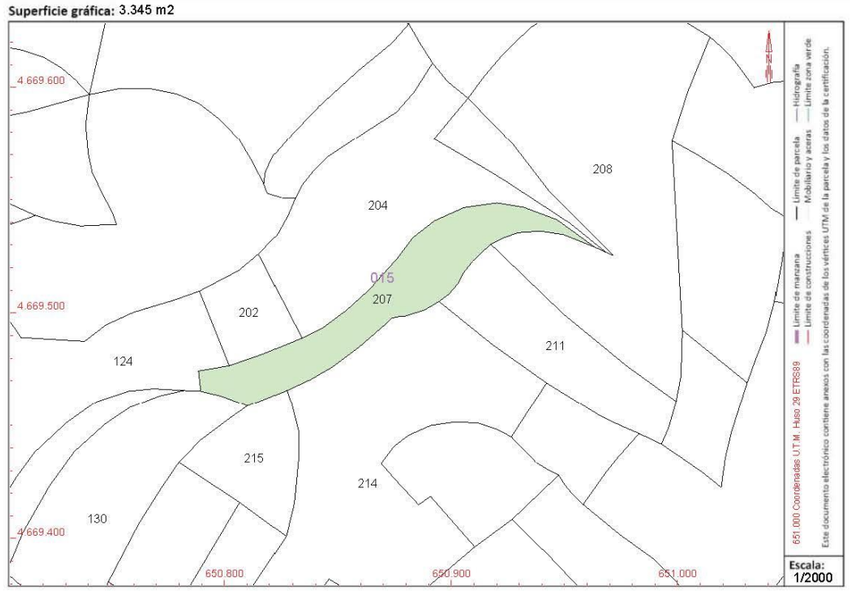

Documento firmado con CSV y sello de la **Dirección General del Catastro**
CSV: **T9BSKK8MQ07PTW8D** (verificable en https://www.sedecatastro.gob.es) | Fecha de firma: 04/03/2019

Este certificado refleja los datos incorporados a la Base de Datos del Catastro. Solo podrá utilizarse para el ejercicio de las competencias del solicitante.
Solicitante: ENTE PUBLICO GESTOR DE INFRAESTRUCTURAS FERROVIARIAS [G.I.F.]. MINISTERIO DE FOMENTO
Finalidad: parcelas las portas
Fecha de emisión: 04/03/2019

GOBIERNO DE ESPAÑA · MINISTERIO DE HACIENDA · SECRETARÍA DE ESTADO DE HACIENDA · DIRECCIÓN GENERAL DEL CATASTRO

CERTIFICACIÓN CATASTRAL DESCRIPTIVA Y GRÁFICA

Referencia catastral: 32093A015002080000TU

DATOS DESCRIPTIVOS DEL INMUEBLE

Localización: Polígono 15 Parcela 208 PEDRO BLANCO. VILARIÑO DE CONSO [OURENSE]

Clase: Rústico
Uso principal: Agrario

Valor catastral [2019]:	877,45 €
Valor catastral suelo:	877,45 €
Valor catastral construcción:	0,00 €

Titularidad

Apellidos Nombre / Razón social	NIF/NIE	Derecho	Domicilio fiscal
SALGADO SOTILLO LAURA [HEREDEROS DE]	34653348F	100,00% de propiedad	LG ARDEXARXE 12 32550 VIANA DO BOLO [OURENSE]

Cultivo

Subparcela	Cultivo/Aprovechamiento	IP	Superficie m²	Subparcela	Cultivo/Aprovechamiento	IP	Superficie m²
a	PD Prados o praderas	02	8.060	b	FG Robledal	01	2.705

PARCELA CATASTRAL

Superficie gráfica: 10.765 m2



Documento firmado con CSV y sello de la Direccion General del Catastro
CSV: YTB9X7T603VK688W (verificable en https://www.sedecatastro.gob.es) | Fecha de firma: 04/03/2019

Este certificado refleja los datos incorporados a la Base de Datos del Catastro. Solo podrá utilizarse para el ejercicio de las competencias del solicitante.
Solicitante: ENTE PUBLICO GESTOR DE INFRAESTRUCTURAS FERROVIARIAS [G.I.F.]. MINISTERIO DE FOMENTO
Finalidad: parcelas las portas
Fecha de emisión: 04/03/2019

GOBIERNO DE ESPAÑA · MINISTERIO DE HACIENDA · SECRETARÍA DE ESTADO DE HACIENDA · DIRECCIÓN GENERAL DEL CATASTRO

CERTIFICACIÓN CATASTRAL DESCRIPTIVA Y GRÁFICA

Referencia catastral: 32093A015002140000TA

DATOS DESCRIPTIVOS DEL INMUEBLE

Localización: Polígono 15 Parcela 214 LACEDO. VILARIÑO DE CONSO [OURENSE]

Clase: Rústico
Uso principal: Agrario

Valor catastral [2019]:	83,45 €
Valor catastral suelo:	83,45 €
Valor catastral construcción:	0,00 €

Titularidad

Apellidos Nombre / Razón social	NIF/NIE	Derecho	Domicilio fiscal
SANCHEZ RODRIGUEZ FRANCISCO [HEREDEROS DE]	34654232V	100,00% de propiedad	LG ARDEXAXE Es:00 Pl:00 Pt:00 VIANA BOLO 32550 VIANA DO BOLO [OURENSE]

Cultivo

Subparcela	Cultivo/Aprovechamiento	IP	Superficie m²	Subparcela	Cultivo/Aprovechamiento	IP	Superficie m²
0	FG Robledal	02	10.318				

PARCELA CATASTRAL

Superficie gráfica: 10.318 m2



Documento firmado con CSV y sello de la Direccion General del Catastro
CSV: HWHCRTX0JDQ88YG1 (verificable en https://www.sedecatastro.gob.es) | Fecha de firma: 04/03/2019

Este certificado refleja los datos incorporados a la Base de Datos del Catastro. Solo podrá utilizarse para el ejercicio de las competencias del solicitante.
Solicitante: ENTE PUBLICO GESTOR DE INFRAESTRUCTURAS FERROVIARIAS [G.I.F.]. MINISTERIO DE FOMENTO
Finalidad: parcelas las portas
Fecha de emisión: 04/03/2019

GOBIERNO DE ESPAÑA · MINISTERIO DE HACIENDA · SECRETARÍA DE ESTADO DE HACIENDA · DIRECCIÓN GENERAL DEL CATASTRO

CERTIFICACIÓN CATASTRAL DESCRIPTIVA Y GRÁFICA

Referencia catastral: 32093A015002150000TB

DATOS DESCRIPTIVOS DEL INMUEBLE

Localización: Polígono 15 Parcela 215 SACEDO. VILARIÑO DE CONSO [OURENSE]

Clase: Rústico
Uso principal: Agrario

Valor catastral [2019]:	28,60 €
Valor catastral suelo:	28,60 €
Valor catastral construcción:	0,00 €

Titularidad

Apellidos Nombre / Razón social	NIF/NIE	Derecho	Domicilio fiscal
PEREZ ALONSO MANUEL	34717266P	100,00% de propiedad	CL SOTILLO 32557 VILARIÑO DE CONSO [OURENSE]

Cultivo

Subparcela	Cultivo/Aprovechamiento	IP	Superficie m²	Subparcela	Cultivo/Aprovechamiento	IP	Superficie m²
0	FG Robledal	01	1.892				

PARCELA CATASTRAL

Superficie gráfica: 1.892 m2

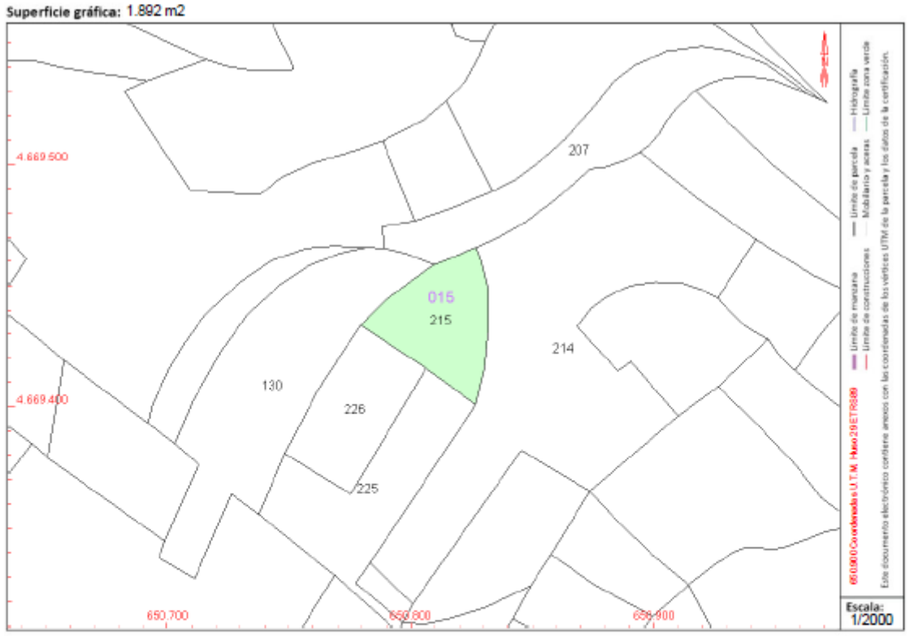

Este certificado refleja los datos incorporados a la Base de Datos del Catastro. Solo podrá utilizarse para el ejercicio de las competencias del solicitante.
Solicitante: ENTE PUBLICO GESTOR DE INFRAESTRUCTURAS FERROVIARIAS [G.I.F.]. MINISTERIO DE FOMENTO
Finalidad: parcelas las portas
Fecha de emisión: 04/03/2019

Documento firmado con CSV y sello de la Dirección General del Catastro
CSV: KSV2F1XP35ANAV6J (verificable en https://www.sedecatastro.gob.es) | Fecha de firma: 04/03/2019

GOBIERNO DE ESPAÑA · MINISTERIO DE HACIENDA · SECRETARÍA DE ESTADO DE HACIENDA · DIRECCIÓN GENERAL DEL CATASTRO

CERTIFICACIÓN CATASTRAL DESCRIPTIVA Y GRÁFICA

Referencia catastral: 32093A016003070000TJ

DATOS DESCRIPTIVOS DEL INMUEBLE

Localización: Polígono 16 Parcela 307 PEDRO REY. VILARIÑO DE CONSO [OURENSE]

Clase: Rústico
Uso principal: Agrario

Valor catastral [2019]:	9,28 €
Valor catastral suelo:	9,28 €
Valor catastral construcción:	0,00 €

Titularidad

Apellidos Nombre / Razón social	NIF/NIE	Derecho	Domicilio fiscal
PRIETO RODRIGUEZ ELISA [HEREDEROS DE]	34653814J	100,00% de propiedad	LG SABUGUIDO 25 32557 VILARIÑO DE CONSO [OURENSE]

Cultivo

Subparcela	Cultivo/Aprovechamiento	IP	Superficie m²	Subparcela	Cultivo/Aprovechamiento	IP	Superficie m²
0	FG Robledal	02	1.157				

PARCELA CATASTRAL

Superficie gráfica: 1.157 m2

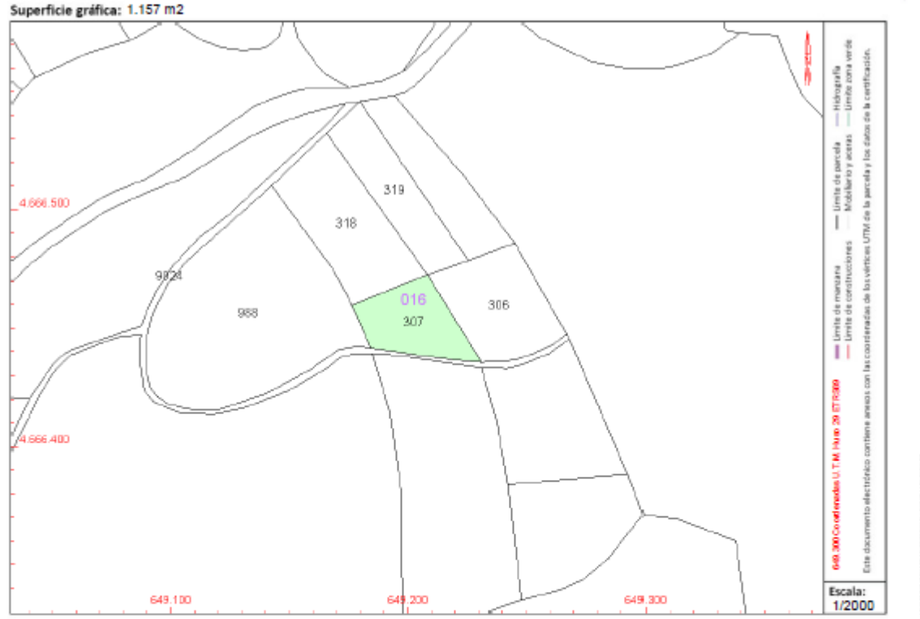

Este certificado refleja los datos incorporados a la Base de Datos del Catastro. Solo podrá utilizarse para el ejercicio de las competencias del solicitante.
Solicitante: ENTE PUBLICO GESTOR DE INFRAESTRUCTURAS FERROVIARIAS [G.I.F.]. MINISTERIO DE FOMENTO
Finalidad: parcelas las portas
Fecha de emisión: 04/03/2019

Documento firmado con CSV y sello de la Dirección General del Catastro
CSV: EQ3N619Q7B4C3JC4 (verificable en https://www.sedecatastro.gob.es) | Fecha de firma: 04/03/2019

Hoja 1/2

GOBIERNO DE ESPAÑA · MINISTERIO DE HACIENDA · SECRETARÍA DE ESTADO DE HACIENDA · DIRECCIÓN GENERAL DEL CATASTRO

CERTIFICACIÓN CATASTRAL DESCRIPTIVA Y GRÁFICA

Referencia catastral: 32093A015002240000TT

DATOS DESCRIPTIVOS DEL INMUEBLE

Localización: Polígono 15 Parcela 224 SACEDO. VILARIÑO DE CONSO [OURENSE]

Clase: Rústico
Uso principal: Agrario

Valor catastral [2019]:	0,23 €
Valor catastral suelo:	0,23 €
Valor catastral construcción:	0,00 €

Titularidad

Apellidos Nombre / Razón social	NIF/NIE	Derecho	Domicilio fiscal
RODRIGUEZ MANUEL		100,00% de propiedad	CL SOLANA 28 Pt.01 32500 O CARBALLIÑO [OURENSE]

Cultivo

Subparcela	Cultivo/Aprovechamiento	IP	Superficie m²	Subparcela	Cultivo/Aprovechamiento	IP	Superficie m²
0	MT Matorral	02	231				

PARCELA CATASTRAL

Superficie gráfica: 231 m2



Documento firmado con CSV y sello de la **Dirección General del Catastro**
CSV: **WDX17ZQK7CXBMVZE** (verificable en https://www.sedecatastro.gob.es) | Fecha de firma: 04/03/2019

Este certificado refleja los datos incorporados a la Base de Datos del Catastro. Solo podrá utilizarse para el ejercicio de las competencias del solicitante.
Solicitante: ENTE PUBLICO GESTOR DE INFRAESTRUCTURAS FERROVIARIAS [G.I.F.]. MINISTERIO DE FOMENTO
Finalidad: parcelas las portas
Fecha de emisión: 04/03/2019

GOBIERNO DE ESPAÑA · MINISTERIO DE HACIENDA · SECRETARÍA DE ESTADO DE HACIENDA · DIRECCIÓN GENERAL DEL CATASTRO

CERTIFICACIÓN CATASTRAL DESCRIPTIVA Y GRÁFICA

Referencia catastral: 32093A015002250000TF

DATOS DESCRIPTIVOS DEL INMUEBLE

Localización: Polígono 15 Parcela 225 SECEDO. VILARIÑO DE CONSO [OURENSE]

Clase: Rústico
Uso principal: Agrario

Valor catastral [2019]:	4,55 €
Valor catastral suelo:	4,55 €
Valor catastral construcción:	0,00 €

Titularidad

Apellidos Nombre / Razón social	NIF/NIE	Derecho	Domicilio fiscal
PEREZ ALONSO MANUEL	34717266P	100,00% de propiedad	CL SOTILLO 32557 VILARIÑO DE CONSO [OURENSE]

Cultivo

Subparcela	Cultivo/Aprovechamiento	IP	Superficie m²	Subparcela	Cultivo/Aprovechamiento	IP	Superficie m²
0	MT Matorral	02	3.080				

PARCELA CATASTRAL

Superficie gráfica: 3.080 m2



Documento firmado con CSV y sello de la **Dirección General del Catastro**
CSV: **R7R1VVR1P42ZZKST** (verificable en https://www.sedecatastro.gob.es) | Fecha de firma: 04/03/2019

Este certificado refleja los datos incorporados a la Base de Datos del Catastro. Solo podrá utilizarse para el ejercicio de las competencias del solicitante.
Solicitante: ENTE PUBLICO GESTOR DE INFRAESTRUCTURAS FERROVIARIAS [G.I.F.]. MINISTERIO DE FOMENTO
Finalidad: parcelas las portas
Fecha de emisión: 04/03/2019

GOBIERNO DE ESPAÑA · MINISTERIO DE HACIENDA · SECRETARÍA DE ESTADO DE HACIENDA · DIRECCIÓN GENERAL DEL CATASTRO

CERTIFICACIÓN CATASTRAL DESCRIPTIVA Y GRÁFICA

Referencia catastral: 32093A015002270000TO

DATOS DESCRIPTIVOS DEL INMUEBLE

Localización: Polígono 15 Parcela 227 VAL DE SANCHO. VILARIÑO DE CONSO [OURENSE]

Clase: Rústico
Uso principal: Agrario

Valor catastral [2019]:	3,78 €
Valor catastral suelo:	3,78 €
Valor catastral construcción:	0,00 €

Titularidad

Apellidos Nombre / Razón social	NIF/NIE	Derecho	Domicilio fiscal
GUERRA GARCIA FERNANDO	34927566L	100,00% de propiedad	PZ DA VILA 32557 VILARIÑO DE CONSO [OURENSE]

Cultivo

Subparcela	Cultivo/Aprovechamiento	IP	Superficie m²	Subparcela	Cultivo/Aprovechamiento	IP	Superficie m²
0	MT Matorral	02	2.572				

PARCELA CATASTRAL

Superficie gráfica: 2.572 m2



Documento firmado con CSV y sello de la Direccion General del Catastro
CSV: T9K6KSTM4R49Q8EC (verificable en https://www.sedecatastro.gob.es) | Fecha de firma: 04/03/2019

Este certificado refleja los datos incorporados a la Base de Datos del Catastro. Solo podrá utilizarse para el ejercicio de las competencias del solicitante.
Solicitante: ENTE PUBLICO GESTOR DE INFRAESTRUCTURAS FERROVIARIAS [G.I.F.]. MINISTERIO DE FOMENTO
Finalidad: parcelas las portas
Fecha de emisión: 04/03/2019

GOBIERNO DE ESPAÑA · MINISTERIO DE HACIENDA · SECRETARÍA DE ESTADO DE HACIENDA · DIRECCIÓN GENERAL DEL CATASTRO

CERTIFICACIÓN CATASTRAL DESCRIPTIVA Y GRÁFICA

Referencia catastral: 32093A015002590000TO

DATOS DESCRIPTIVOS DEL INMUEBLE

Localización: Polígono 15 Parcela 259 CAMPIÑOS. VILARIÑO DE CONSO [OURENSE]

Clase: Rústico
Uso principal: Agrario

Valor catastral [2019]:	6,86 €
Valor catastral suelo:	6,86 €
Valor catastral construcción:	0,00 €

Titularidad

Apellidos Nombre / Razón social	NIF/NIE	Derecho	Domicilio fiscal
IBERDROLA SA	A48010615	100,00% de propiedad	PZ EUSKADI 5 48009 BILBAO [BIZKAIA]

Cultivo

Subparcela	Cultivo/Aprovechamiento	IP	Superficie m²	Subparcela	Cultivo/Aprovechamiento	IP	Superficie m²
0	MT Matorral	02	4.631				

PARCELA CATASTRAL

Superficie gráfica: 4.631 m2

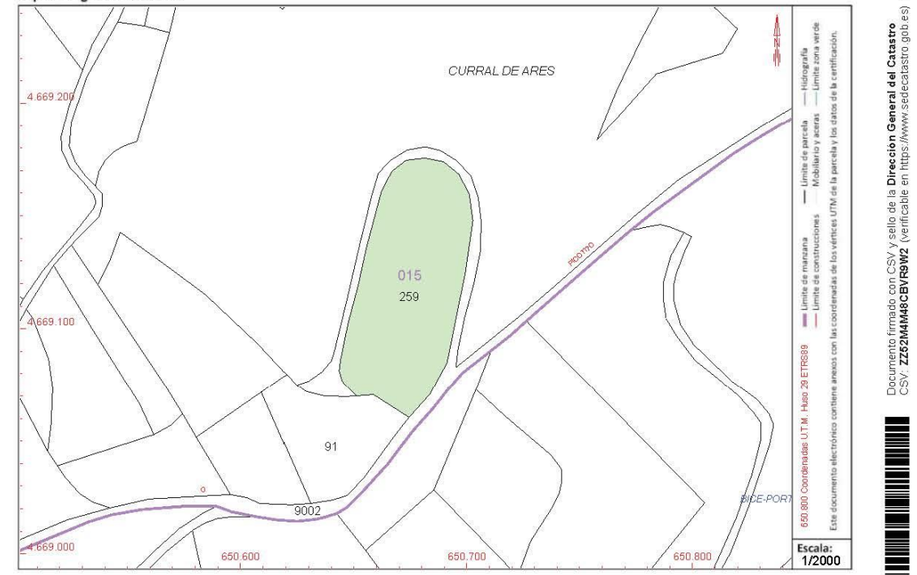

Documento firmado con CSV y sello de la Direccion General del Catastro
CSV: ZZ62M4M8CBYRSW2 (verificable en https://www.sedecatastro.gob.es) | Fecha de firma: 04/03/2019

COORDINACIÓN GRÁFICA CON EL REGISTRO DE LA PROPIEDAD

Registro: VERIN-VIANA DO BOLO **Código registral único:** 32020000000403 **Fecha coordinación:** 03/07/2017

Este certificado refleja los datos incorporados a la Base de Datos del Catastro. Solo podrá utilizarse para el ejercicio de las competencias del solicitante.
Solicitante: ENTE PUBLICO GESTOR DE INFRAESTRUCTURAS FERROVIARIAS [G.I.F.]. MINISTERIO DE FOMENTO
Finalidad: parcelas las portas
Fecha de emisión: 04/03/2019

GOBIERNO DE ESPAÑA · MINISTERIO DE HACIENDA · SECRETARÍA DE ESTADO DE HACIENDA · DIRECCIÓN GENERAL DEL CATASTRO

CERTIFICACIÓN CATASTRAL DESCRIPTIVA Y GRÁFICA

Referencia catastral: 32093A015009550000TQ

DATOS DESCRIPTIVOS DEL INMUEBLE

Localización: Polígono 15 Parcela 955 VAL DE SANCHO. VILARIÑO DE CONSO [OURENSE]

Clase: Rústico
Uso principal: Agrario

Valor catastral [2019]:	57,58 €
Valor catastral suelo:	57,58 €
Valor catastral construcción:	0,00 €

Titularidad

Apellidos Nombre / Razón social	NIF/NIE	Derecho	Domicilio fiscal
IBERDROLA SA	A48010615	100,00% de propiedad	PZ EUSKADI 5 48009 BILBAO [BIZKAIA]

Cultivo

Subparcela	Cultivo/Aprovechamiento	IP	Superficie m²	Subparcela	Cultivo/Aprovechamiento	IP	Superficie m²
0	MT Matorral	02	37.987				

PARCELA CATASTRAL

Superficie gráfica: 37.987 m2

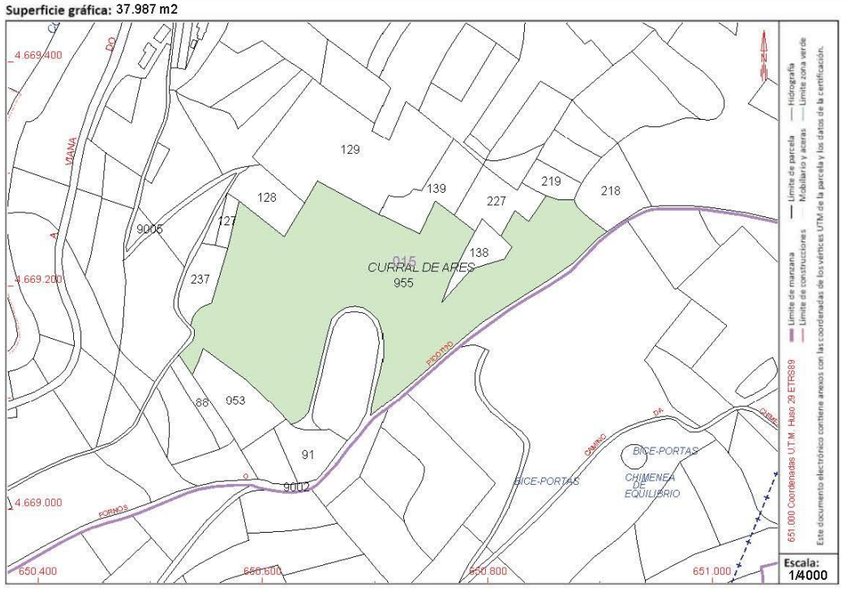

COORDINACIÓN GRÁFICA CON EL REGISTRO DE LA PROPIEDAD

Registro: VERIN-VIANA DO BOLO **Código registral único:** 32020000000939 **Fecha coordinación:** 14/07/2017

Este certificado refleja los datos incorporados a la Base de Datos del Catastro. Solo podrá utilizarse para el ejercicio de las competencias del solicitante.
Solicitante: ENTE PUBLICO GESTOR DE INFRAESTRUCTURAS FERROVIARIAS [G.I.F.]. MINISTERIO DE FOMENTO
Finalidad: parcelas las portas
Fecha de emisión: 04/03/2019

Documento firmado con CSV y sello de la Dirección General del Catastro
CSV: KN90V3PC4KP1MW7WQ (verificable en https://www.sedecatastro.gob.es) | Fecha de firma: 04/03/2019

GOBIERNO DE ESPAÑA · MINISTERIO DE HACIENDA · SECRETARÍA DE ESTADO DE HACIENDA · DIRECCIÓN GENERAL DEL CATASTRO

CERTIFICACIÓN CATASTRAL DESCRIPTIVA Y GRÁFICA

Referencia catastral: 32093A015090020000TD

DATOS DESCRIPTIVOS DEL INMUEBLE

Localización: Polígono 15 Parcela 9002 CÑO FORNOS PICOTIÑO. VILARIÑO DE CONSO [OURENSE]

Clase: Rústico
Uso principal: Agrario

Valor catastral [2019]:	0,00 €
Valor catastral suelo:	0,00 €
Valor catastral construcción:	0,00 €

Titularidad

Apellidos Nombre / Razón social	NIF/NIE	Derecho	Domicilio fiscal
IBERDROLA SA	A48010615	100,00% de propiedad	PZ EUSKADI 5 48009 BILBAO [BIZKAIA]

Cultivo

Subparcela	Cultivo/Aprovechamiento	IP	Superficie m²	Subparcela	Cultivo/Aprovechamiento	IP	Superficie m²
0	VT Vía de comunicación de dominio público	00	6.033				

PARCELA CATASTRAL

Superficie gráfica: 6.033 m2

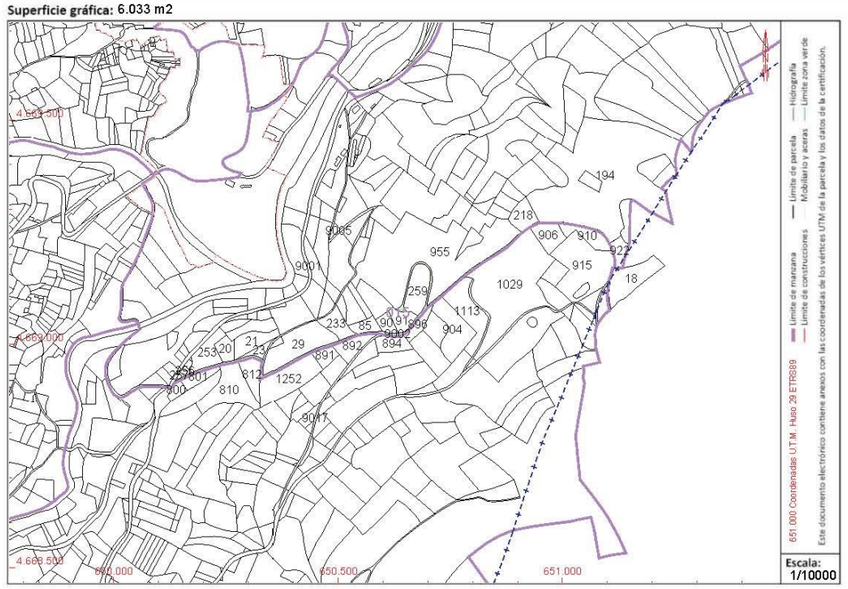

Este certificado refleja los datos incorporados a la Base de Datos del Catastro. Solo podrá utilizarse para el ejercicio de las competencias del solicitante.
Solicitante: ENTE PUBLICO GESTOR DE INFRAESTRUCTURAS FERROVIARIAS [G.I.F.]. MINISTERIO DE FOMENTO
Finalidad: parcelas las portas
Fecha de emisión: 04/03/2019

Documento firmado con CSV y sello de la Dirección General del Catastro
CSV: DA3MPGXBAWYBF477 (verificable en https://www.sedecatastro.gob.es) | Fecha de firma: 04/03/2019

GOBIERNO DE ESPAÑA · MINISTERIO DE HACIENDA · SECRETARÍA DE ESTADO DE HACIENDA · DIRECCIÓN GENERAL DEL CATASTRO

CERTIFICACIÓN CATASTRAL DESCRIPTIVA Y GRÁFICA

Referencia catastral: 32093A016002050000TK

DATOS DESCRIPTIVOS DEL INMUEBLE

Localización: Polígono 16 Parcela 205 VAL DA FONTE. VILARIÑO DE CONSO [OURENSE]

Clase: Rústico
Uso principal: Agrario
Superficie construida: 59 m2 **Año construcción:** 1920

Valor catastral [2019]:	560,78 €
Valor catastral suelo:	121,15 €
Valor catastral construcción:	439,63 €

Titularidad

Apellidos Nombre / Razón social	NIF/NIE	Derecho	Domicilio fiscal
PRADA GARCIA ONORINA	34716698S	50,00% de propiedad	RU ANTOLIN LOSADA TOROBISCO 11 PI:01 32005 OURENSE [OURENSE]
PRADA GARCIA MAXIMINA		50,00% de propiedad	LG VILARIÑO DE CONSO 32557 VILARIÑO DE CONSO [OURENSE]

Construcción

Esc./Plta./Prta.	Destino	Superficie m²	Esc./Plta./Prta.	Destino	Superficie m²
/00/01	AGRARIO	59			

Cultivo

Subparcela	Cultivo/Aprovechamiento	IP	Superficie m²	Subparcela	Cultivo/Aprovechamiento	IP	Superficie m²
0	MT Matorral	02	14.795				

PARCELA CATASTRAL

Superficie gráfica: 14.854 m2 Parcela construida sin división horizontal

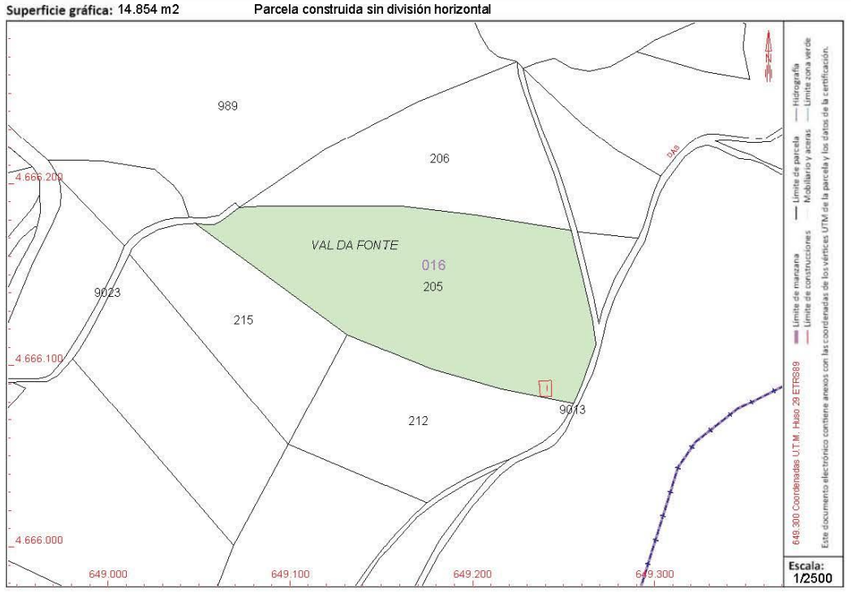

Documento firmado con CSV y sello de la Dirección General del Catastro
CSV: 8XAW4KTEFFKREGC1 (verificable en https://www.sedecatastro.gob.es) | Fecha de firma: 04/03/2019

Este certificado refleja los datos incorporados a la Base de Datos del Catastro. Solo podrá utilizarse para el ejercicio de las competencias del solicitante.
Solicitante: ENTE PUBLICO GESTOR DE INFRAESTRUCTURAS FERROVIARIAS [G.I.F.]. MINISTERIO DE FOMENTO
Finalidad: parcelas las portas
Fecha de emisión: 04/03/2019

GOBIERNO DE ESPAÑA · MINISTERIO DE HACIENDA · SECRETARÍA DE ESTADO DE HACIENDA · DIRECCIÓN GENERAL DEL CATASTRO

CERTIFICACIÓN CATASTRAL DESCRIPTIVA Y GRÁFICA

Referencia catastral: 32093A016002060000TR

DATOS DESCRIPTIVOS DEL INMUEBLE

Localización: Polígono 16 Parcela 206 VAL DA FONTE. VILARIÑO DE CONSO [OURENSE]

Clase: Rústico
Uso principal: Agrario

Valor catastral [2019]:	12,60 €
Valor catastral suelo:	12,60 €
Valor catastral construcción:	0,00 €

Titularidad

Apellidos Nombre / Razón social	NIF/NIE	Derecho	Domicilio fiscal
GARCIA ALONSO FRANCISCO [HEREDEROS DE]	34653772V	100,00% de propiedad	CL IRMANS XURXO 15 32350 A RUA [OURENSE]

Cultivo

Subparcela	Cultivo/Aprovechamiento	IP	Superficie m²	Subparcela	Cultivo/Aprovechamiento	IP	Superficie m²
0	MT Matorral	02	8.372				

PARCELA CATASTRAL

Superficie gráfica: 8.372 m2

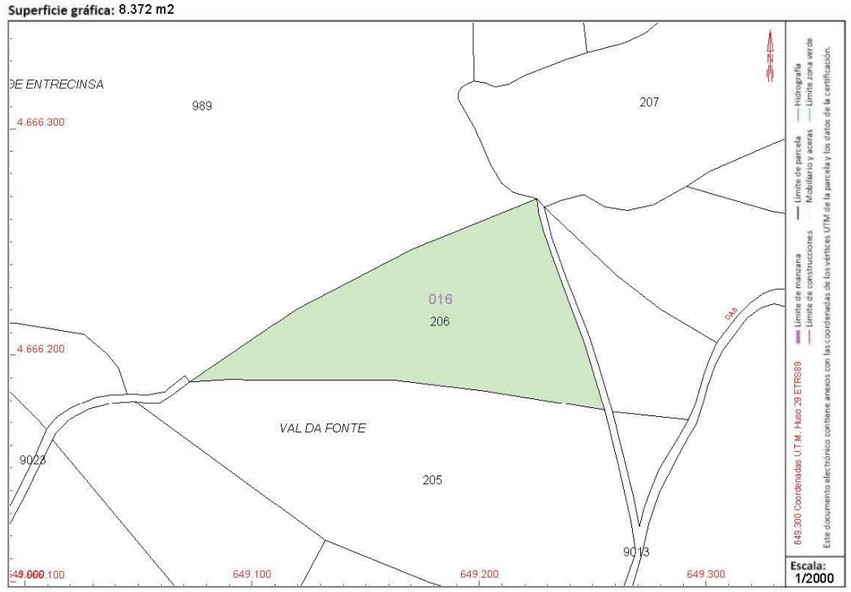

Documento firmado con CSV y sello de la Dirección General del Catastro
CSV: TE5BZPGHQSD5QWG (verificable en https://www.sedecatastro.gob.es) | Fecha de firma: 04/03/2019

Este certificado refleja los datos incorporados a la Base de Datos del Catastro. Solo podrá utilizarse para el ejercicio de las competencias del solicitante.
Solicitante: ENTE PUBLICO GESTOR DE INFRAESTRUCTURAS FERROVIARIAS [G.I.F.]. MINISTERIO DE FOMENTO
Finalidad: parcelas las portas
Fecha de emisión: 04/03/2019

GOBIERNO DE ESPAÑA · MINISTERIO DE HACIENDA · SECRETARÍA DE ESTADO DE HACIENDA · DIRECCIÓN GENERAL DEL CATASTRO

CERTIFICACIÓN CATASTRAL DESCRIPTIVA Y GRÁFICA

Referencia catastral: 32093A016002070000TD

DATOS DESCRIPTIVOS DEL INMUEBLE

Localización: Polígono 16 Parcela 207 PEDRO REY. VILARIÑO DE CONSO [OURENSE]

Clase: Rústico
Uso principal: Agrario

Valor catastral [2019]:	67,17 €
Valor catastral suelo:	67,17 €
Valor catastral construcción:	0,00 €

Titularidad

Apellidos Nombre / Razón social	NIF/NIE	Derecho	Domicilio fiscal
DOMINGUEZ ALONSO DOLORES	34720305B	60,00% de propiedad	AL SOUTOGRANDE VILARIÑO CO 32557 VILARIÑO DE CONSO [OURENSE]
BLANCO DOMINGUEZ GERARDA	34719860A	40,00% de propiedad	LG FRADELO VIANA BOLO 32550 VIANA DO BOLO [OURENSE]

Cultivo

Subparcela	Cultivo/Aprovechamiento	IP	Superficie m²	Subparcela	Cultivo/Aprovechamiento	IP	Superficie m²
0	C- Labor o Labradío secano	05	9.845				

PARCELA CATASTRAL

Superficie gráfica: 9.845 m2



Documento firmado con CSV y sello de la **Dirección General del Catastro**
CSV: **JV65HV9Z88NVYW8Y** (verificable en https://www.sedecatastro.gob.es) | Fecha de firma: 04/03/2019

Este certificado refleja los datos incorporados a la Base de Datos del Catastro. Solo podrá utilizarse para el ejercicio de las competencias del solicitante.
Solicitante: ENTE PUBLICO GESTOR DE INFRAESTRUCTURAS FERROVIARIAS [G.I.F.]. MINISTERIO DE FOMENTO
Finalidad: parcelas las portas
Fecha de emisión: 04/03/2019

Hoja 1/3

GOBIERNO DE ESPAÑA · MINISTERIO DE HACIENDA · SECRETARÍA DE ESTADO DE HACIENDA · DIRECCIÓN GENERAL DEL CATASTRO

CERTIFICACIÓN CATASTRAL DESCRIPTIVA Y GRÁFICA

Referencia catastral: 32093A016002090000TI

DATOS DESCRIPTIVOS DEL INMUEBLE

Localización: Polígono 16 Parcela 209 PEDRO REY. VILARIÑO DE CONSO [OURENSE]

Clase: Rústico
Uso principal: Agrario

Valor catastral [2019]:	74,32 €
Valor catastral suelo:	74,32 €
Valor catastral construcción:	0,00 €

Titularidad

Apellidos Nombre / Razón social	NIF/NIE	Derecho	Domicilio fiscal
GONZALEZ PRIETO PEDRO Y HNOS		100,00% de propiedad	LG ENTRECINSA 32557 VILARIÑO DE CONSO [OURENSE]

Cultivo

Subparcela	Cultivo/Aprovechamiento	IP	Superficie m²	Subparcela	Cultivo/Aprovechamiento	IP	Superficie m²
0	MT Matorral	01	18.380				

PARCELA CATASTRAL

Superficie gráfica: 18.380 m2



Documento firmado con CSV y sello de la **Dirección General del Catastro**
CSV: **1191217940SWQE6** (verificable en https://www.sedecatastro.gob.es) | Fecha de firma: 04/03/2019

Este certificado refleja los datos incorporados a la Base de Datos del Catastro. Solo podrá utilizarse para el ejercicio de las competencias del solicitante.
Solicitante: ENTE PUBLICO GESTOR DE INFRAESTRUCTURAS FERROVIARIAS [G.I.F.]. MINISTERIO DE FOMENTO
Finalidad: las portas
Fecha de emisión: 04/03/2019

Hoja 1/3

GOBIERNO DE ESPAÑA · MINISTERIO DE HACIENDA · SECRETARÍA DE ESTADO DE HACIENDA · DIRECCIÓN GENERAL DEL CATASTRO

CERTIFICACIÓN CATASTRAL DESCRIPTIVA Y GRÁFICA

Referencia catastral: 32093A016002110000TX

DATOS DESCRIPTIVOS DEL INMUEBLE

Localización: Polígono 16 Parcela 211 MONTE DE ENTRECINSA. VILARIÑO DE CONSO [OURENSE]

Clase: Rústico
Uso principal: Agrario

Valor catastral [2019]:	13,54 €
Valor catastral suelo:	13,54 €
Valor catastral construcción:	0,00 €

Titularidad

Apellidos Nombre / Razón social	NIF/NIE	Derecho	Domicilio fiscal
VECINOS DE ENTRECINSA		100,00% de propiedad	LG VILARIÑO DE CONSO 32557 VILARIÑO DE CONSO [OURENSE]

Cultivo

Subparcela	Cultivo/Aprovechamiento	IP	Superficie m²	Subparcela	Cultivo/Aprovechamiento	IP	Superficie m²
0	MT Matorral	02	9.007				

PARCELA CATASTRAL

Superficie gráfica: 9.007 m2



Documento firmado con CSV y sello de la Direccion General del Catastro
CSV: EF6MZJGR7AX6YFG6 (verificable en https://www.sedecatastro.gob.es) | Fecha de firma: 04/03/2019

Este certificado refleja los datos incorporados a la Base de Datos del Catastro. Solo podrá utilizarse para el ejercicio de las competencias del solicitante.
Solicitante: ENTE PUBLICO GESTOR DE INFRAESTRUCTURAS FERROVIARIAS [G.I.F.]. MINISTERIO DE FOMENTO
Finalidad: las portas
Fecha de emisión: 04/03/2019

GOBIERNO DE ESPAÑA · MINISTERIO DE HACIENDA · SECRETARÍA DE ESTADO DE HACIENDA · DIRECCIÓN GENERAL DEL CATASTRO

CERTIFICACIÓN CATASTRAL DESCRIPTIVA Y GRÁFICA

Referencia catastral: 32093A016002120000TI

DATOS DESCRIPTIVOS DEL INMUEBLE

Localización: Polígono 16 Parcela 212 PEDRO REY. VILARIÑO DE CONSO [OURENSE]

Clase: Rústico
Uso principal: Agrario

Valor catastral [2019]:	31,80 €
Valor catastral suelo:	31,80 €
Valor catastral construcción:	0,00 €

Titularidad

Apellidos Nombre / Razón social	NIF/NIE	Derecho	Domicilio fiscal
FERNANDEZ GUERRA DANIEL	76768761M	50,00% de propiedad	LG ENTRECINSA 1 32557 VILARIÑO DE CONSO [OURENSE]
FERNANDEZ GUERRA MARTINIANO	34653766B	50,00% de propiedad	LG ENTRECINSA VILARIÑO CO 32557 VILARIÑO DE CONSO [OURENSE]

Cultivo

Subparcela	Cultivo/Aprovechamiento	IP	Superficie m²	Subparcela	Cultivo/Aprovechamiento	IP	Superficie m²
0	MT Matorral	01	7.884				

PARCELA CATASTRAL

Superficie gráfica: 7.884 m2

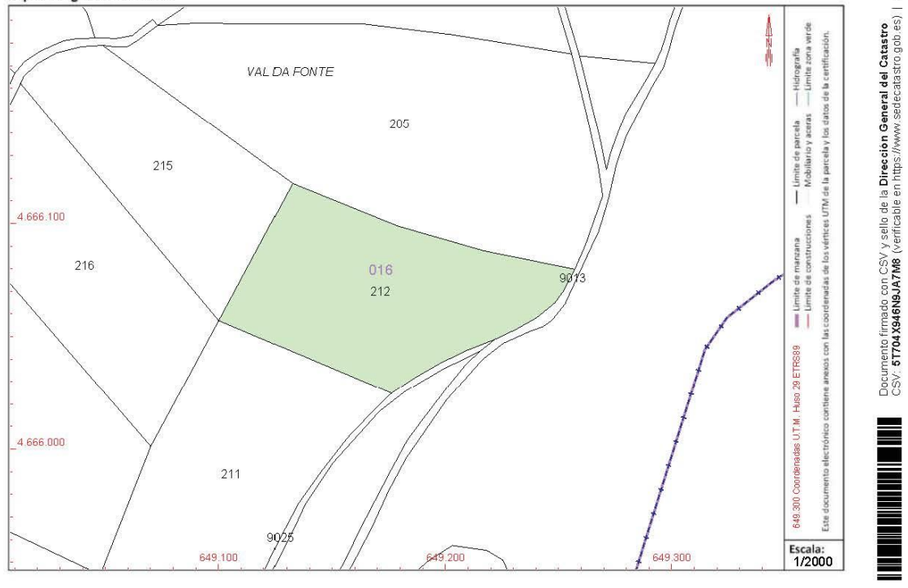

Documento firmado con CSV y sello de la Direccion General del Catastro
CSV: 5T704X946NJA7M8 (verificable en https://www.sedecatastro.gob.es) | Fecha de firma: 04/03/2019

Este certificado refleja los datos incorporados a la Base de Datos del Catastro. Solo podrá utilizarse para el ejercicio de las competencias del solicitante.
Solicitante: ENTE PUBLICO GESTOR DE INFRAESTRUCTURAS FERROVIARIAS [G.I.F.]. MINISTERIO DE FOMENTO
Finalidad: parcelas las portas
Fecha de emisión: 04/03/2019

GOBIERNO DE ESPAÑA · MINISTERIO DE HACIENDA · SECRETARÍA DE ESTADO DE HACIENDA · DIRECCIÓN GENERAL DEL CATASTRO

CERTIFICACIÓN CATASTRAL DESCRIPTIVA Y GRÁFICA

Referencia catastral: 32093A016003020000TK

DATOS DESCRIPTIVOS DEL INMUEBLE

Localización: Polígono 16 Parcela 302 PEDRO REY. VILARIÑO DE CONSO [OURENSE]

Clase: Rústico
Uso principal: Agrario

Valor catastral [2019]:	3,09 €
Valor catastral suelo:	3,09 €
Valor catastral construcción:	0,00 €

Titularidad

Apellidos Nombre / Razón social	NIF/NIE	Derecho	Domicilio fiscal
PEREZ PRIETO BERNARDA [HEREDEROS DE]	34654320J	100,00% de propiedad	LG SABUGUIDO VILARIÑO CO 32557 VILARIÑO DE CONSO [OURENSE]

Cultivo

Subparcela	Cultivo/Aprovechamiento	IP	Superficie m²	Subparcela	Cultivo/Aprovechamiento	IP	Superficie m²
0	MT Matorral	02	2.108				

PARCELA CATASTRAL

Superficie gráfica: 2.108 m2



Documento firmado con CSV y sello de la Direccion General del Catastro
CSV: 34S6KME2DJX6K3V6 (verificable en https://www.sedecatastro.gob.es) | Fecha de firma: 04/03/2019

Este certificado refleja los datos incorporados a la Base de Datos del Catastro. Solo podrá utilizarse para el ejercicio de las competencias del solicitante.
Solicitante: ENTE PUBLICO GESTOR DE INFRAESTRUCTURAS FERROVIARIAS [G.I.F.]. MINISTERIO DE FOMENTO
Finalidad: parcelas las portas
Fecha de emisión: 04/03/2019

GOBIERNO DE ESPAÑA · MINISTERIO DE HACIENDA · SECRETARÍA DE ESTADO DE HACIENDA · DIRECCIÓN GENERAL DEL CATASTRO

CERTIFICACIÓN CATASTRAL DESCRIPTIVA Y GRÁFICA

Referencia catastral: 32093A016003030000TR

DATOS DESCRIPTIVOS DEL INMUEBLE

Localización: Polígono 16 Parcela 303 PEDRO REY. VILARIÑO DE CONSO [OURENSE]

Clase: Rústico
Uso principal: Agrario

Valor catastral [2019]:	7,69 €
Valor catastral suelo:	7,69 €
Valor catastral construcción:	0,00 €

Titularidad

Apellidos Nombre / Razón social	NIF/NIE	Derecho	Domicilio fiscal
BARJA ESTEVEZ HORTENSINA	34654069S	100,00% de propiedad	LG SABUGUIDO BLN VILARIÑO CO 32557 VILARIÑO DE CONSO [OURENSE]

Cultivo

Subparcela	Cultivo/Aprovechamiento	IP	Superficie m²	Subparcela	Cultivo/Aprovechamiento	IP	Superficie m²
0	MT Matorral	02	5.149				

PARCELA CATASTRAL

Superficie gráfica: 5.149 m2



Documento firmado con CSV y sello de la Direccion General del Catastro
CSV: BFGH2D701CD0869F (verificable en https://www.sedecatastro.gob.es) | Fecha de firma: 04/03/2019

Este certificado refleja los datos incorporados a la Base de Datos del Catastro. Solo podrá utilizarse para el ejercicio de las competencias del solicitante.
Solicitante: ENTE PUBLICO GESTOR DE INFRAESTRUCTURAS FERROVIARIAS [G.I.F.]. MINISTERIO DE FOMENTO
Finalidad: parcelas las portas
Fecha de emisión: 04/03/2019

GOBIERNO DE ESPAÑA · MINISTERIO DE HACIENDA · SECRETARÍA DE ESTADO DE HACIENDA · DIRECCIÓN GENERAL DEL CATASTRO

CERTIFICACIÓN CATASTRAL DESCRIPTIVA Y GRÁFICA

Referencia catastral: 32093A016003040000TD

DATOS DESCRIPTIVOS DEL INMUEBLE

Localización: Polígono 16 Parcela 304 PEDRO REY. VILARIÑO DE CONSO [OURENSE]

Clase: Rústico
Uso principal: Agrario

Valor catastral [2019]:	19,00 €
Valor catastral suelo:	19,00 €
Valor catastral construcción:	0,00 €

Titularidad

Apellidos Nombre / Razón social	NIF/NIE	Derecho	Domicilio fiscal
ESTEVEZ DOMINGUEZ MARIA DEL CARMEN	76773953E	25,00% de propiedad	LG A FACEIRA 3 Pt:C 32557 VILARIÑO DE CONSO [OURENSE]
ESTEVEZ DOMINGUEZ JERONIMO		25,00% de propiedad	LG ENTRECINSA 32557 VILARIÑO DE CONSO [OURENSE]
ESTEVEZ DOMINGUEZ MARIA PILAR TEODORA [HEREDEROS DE]	76768746J	25,00% de propiedad	AL BEMBIBRE 32557 VILARIÑO DE CONSO [OURENSE]

Continúa en páginas siguientes

Cultivo

Subparcela	Cultivo/Aprovechamiento	IP	Superficie m²	Subparcela	Cultivo/Aprovechamiento	IP	Superficie m²
0	FG Robledal	02	2.366				

PARCELA CATASTRAL

Superficie gráfica: 2.366 m2



Documento firmado con CSV y sello de la Direccion General del Catastro
CSV: ZGCD6KV9GY6A3AN7 (verificable en https://www.sedecatastro.gob.es) | Fecha de firma: 04/03/2019

Este certificado refleja los datos incorporados a la Base de Datos del Catastro. Solo podrá utilizarse para el ejercicio de las competencias del solicitante.
Solicitante: ENTE PUBLICO GESTOR DE INFRAESTRUCTURAS FERROVIARIAS [G.I.F.]. MINISTERIO DE FOMENTO
Finalidad: parcelas las portas
Fecha de emisión: 04/03/2019

GOBIERNO DE ESPAÑA · MINISTERIO DE HACIENDA · SECRETARÍA DE ESTADO DE HACIENDA · DIRECCIÓN GENERAL DEL CATASTRO

CERTIFICACIÓN CATASTRAL DESCRIPTIVA Y GRÁFICA

Referencia catastral: 32093A016003060000TI

DATOS DESCRIPTIVOS DEL INMUEBLE

Localización: Polígono 16 Parcela 306 PEDRO REY. VILARIÑO DE CONSO [OURENSE]

Clase: Rústico
Uso principal: Agrario

Valor catastral [2019]:	14,07 €
Valor catastral suelo:	14,07 €
Valor catastral construcción:	0,00 €

Titularidad

Apellidos Nombre / Razón social	NIF/NIE	Derecho	Domicilio fiscal
MACIA FERNANDEZ LUCITA		100,00% de propiedad	LG SABUGUIDO 32557 VILARIÑO DE CONSO [OURENSE]

Cultivo

Subparcela	Cultivo/Aprovechamiento	IP	Superficie m²	Subparcela	Cultivo/Aprovechamiento	IP	Superficie m²
0	FG Robledal	02	1.751				

PARCELA CATASTRAL

Superficie gráfica: 1.751 m2



Documento firmado con CSV y sello de la Direccion General del Catastro
CSV: 4Z8K4SX9DFMTXY6V (verificable en https://www.sedecatastro.gob.es) | Fecha de firma: 04/03/2019

Este certificado refleja los datos incorporados a la Base de Datos del Catastro. Solo podrá utilizarse para el ejercicio de las competencias del solicitante.
Solicitante: ENTE PUBLICO GESTOR DE INFRAESTRUCTURAS FERROVIARIAS [G.I.F.]. MINISTERIO DE FOMENTO
Finalidad: parcelas las portas
Fecha de emisión: 04/03/2019

GOBIERNO DE ESPAÑA · MINISTERIO DE HACIENDA · SECRETARÍA DE ESTADO DE HACIENDA · DIRECCIÓN GENERAL DEL CATASTRO

CERTIFICACIÓN CATASTRAL DESCRIPTIVA Y GRÁFICA

Referencia catastral: 32093A016004430000TU

DATOS DESCRIPTIVOS DEL INMUEBLE

Localización: Polígono 16 Parcela 443 OS AZORES. VILARIÑO DE CONSO [OURENSE]

Clase: Rústico
Uso principal: Agrario

Valor catastral [2019]:	7,70 €
Valor catastral suelo:	7,70 €
Valor catastral construcción:	0,00 €

Titularidad

Apellidos Nombre / Razón social	NIF/NIE	Derecho	Domicilio fiscal
BLANCO BERMUDEZ GERARDO	34568465V	100,00% de propiedad	LG VILARIÑO DE CONSO 32557 VILARIÑO DE CONSO [OURENSE]

Cultivo

Subparcela	Cultivo/Aprovechamiento	IP	Superficie m²	Subparcela	Cultivo/Aprovechamiento	IP	Superficie m²
0	MT Matorral	02	5.156				

PARCELA CATASTRAL

Superficie gráfica: 5.156 m2



Documento firmado con CSV y sello de la Direccion General del Catastro
CSV: YY637PQPSDXVYQBR (verificable en https://www.sedecatastro.gob.es) | Fecha de firma: 04/03/2019

Este certificado refleja los datos incorporados a la Base de Datos del Catastro. Solo podrá utilizarse para el ejercicio de las competencias del solicitante.
Solicitante: ENTE PUBLICO GESTOR DE INFRAESTRUCTURAS FERROVIARIAS [G.I.F.]. MINISTERIO DE FOMENTO
Finalidad: parcelas las portas
Fecha de emisión: 04/03/2019

GOBIERNO DE ESPAÑA · MINISTERIO DE HACIENDA · SECRETARÍA DE ESTADO DE HACIENDA · DIRECCIÓN GENERAL DEL CATASTRO

CERTIFICACIÓN CATASTRAL DESCRIPTIVA Y GRÁFICA

Referencia catastral: 32093A016004440000TH

DATOS DESCRIPTIVOS DEL INMUEBLE

Localización: Polígono 16 Parcela 444 REVOLTIZA. VILARIÑO DE CONSO [OURENSE]

Clase: Rústico
Uso principal: Agrario

Valor catastral [2019]:	9,12 €
Valor catastral suelo:	9,12 €
Valor catastral construcción:	0,00 €

Titularidad

Apellidos Nombre / Razón social	NIF/NIE	Derecho	Domicilio fiscal
PEREZ PRIETO BERNARDA [HEREDEROS DE]	34654320J	100,00% de propiedad	LG SABUGUIDO VILARIÑO CO 32557 VILARIÑO DE CONSO [OURENSE]

Cultivo

Subparcela	Cultivo/Aprovechamiento	IP	Superficie m²	Subparcela	Cultivo/Aprovechamiento	IP	Superficie m²
0	MT Matorral	02	6.079				

PARCELA CATASTRAL

Superficie gráfica: 6.079 m2



Documento firmado con CSV y sello de la Direccion General del Catastro
CSV: JAECDCM8C3Z83QSF (verificable en https://www.sedecatastro.gob.es) | Fecha de firma: 04/03/2019

Este certificado refleja los datos incorporados a la Base de Datos del Catastro. Solo podrá utilizarse para el ejercicio de las competencias del solicitante.
Solicitante: ENTE PUBLICO GESTOR DE INFRAESTRUCTURAS FERROVIARIAS [G.I.F.]. MINISTERIO DE FOMENTO
Finalidad: parcelas las portas
Fecha de emisión: 04/03/2019

GOBIERNO DE ESPAÑA · MINISTERIO DE HACIENDA · SECRETARÍA DE ESTADO DE HACIENDA · DIRECCIÓN GENERAL DEL CATASTRO

CERTIFICACIÓN CATASTRAL DESCRIPTIVA Y GRÁFICA

Referencia catastral: 32093A016004970000TD

DATOS DESCRIPTIVOS DEL INMUEBLE

Localización: Polígono 16 Parcela 497 LAMAS DE CARREIRA. VILARIÑO DE CONSO [OURENSE]

Clase: Rústico
Uso principal: Agrario

Valor catastral [2019]:	23,46 €
Valor catastral suelo:	23,46 €
Valor catastral construcción:	0,00 €

Titularidad

Apellidos Nombre / Razón social	NIF/NIE	Derecho	Domicilio fiscal
BARJA VEGA MARIA ISABEL	34576331V	50,00% de propiedad	RU DO PEIRAO-VILAXOAN 5 Pl:04 Pt:D 36611 VILAGARCIA DE AROUSA [PONTEVEDRA]
BARJA VEGA MARTIN	34716781Y	50,00% de propiedad	LG SABUGUIDO 32557 VILARIÑO DE CONSO [OURENSE]

Cultivo

Subparcela	Cultivo/Aprovechamiento	IP	Superficie m²	Subparcela	Cultivo/Aprovechamiento	IP	Superficie m²
0	MT Matorral	02	15.549				

PARCELA CATASTRAL

Superficie gráfica: 15.549 m2



Documento firmado con CSV y sello de la **Direccion General del Catastro** CSV: **8P64W6FQZW9A4D1D** (verificable en https://www.sedecatastro.gob.es) | Fecha de firma: 04/03/2019

Este certificado refleja los datos incorporados a la Base de Datos del Catastro. Solo podrá utilizarse para el ejercicio de las competencias del solicitante.
Solicitante: ENTE PUBLICO GESTOR DE INFRAESTRUCTURAS FERROVIARIAS [G.I.F.]. MINISTERIO DE FOMENTO
Finalidad: parcelas las portas
Fecha de emisión: 04/03/2019

GOBIERNO DE ESPAÑA · MINISTERIO DE HACIENDA · SECRETARÍA DE ESTADO DE HACIENDA · DIRECCIÓN GENERAL DEL CATASTRO

CERTIFICACIÓN CATASTRAL DESCRIPTIVA Y GRÁFICA

Referencia catastral: 32093A016005090000TB

DATOS DESCRIPTIVOS DEL INMUEBLE

Localización: Polígono 16 Parcela 509 LAMAS DE CARREIRA. VILARIÑO DE CONSO [OURENSE]

Clase: Rústico
Uso principal: Agrario

Valor catastral [2019]:	5,27 €
Valor catastral suelo:	5,27 €
Valor catastral construcción:	0,00 €

Titularidad

Apellidos Nombre / Razón social	NIF/NIE	Derecho	Domicilio fiscal
DOMINGUEZ BLANCO JOSE MANUEL	37299800X	50,00% de propiedad	CL SANT OLEGUER 5 Pl:03 Pt:2 08001 BARCELONA [BARCELONA]
BLANCO DOMINGUEZ DOLORES	37710368M	50,00% de propiedad	CL LLOBREGOS 147 Pl:AT Pt:1 08032 BARCELONA [BARCELONA]

Cultivo

Subparcela	Cultivo/Aprovechamiento	IP	Superficie m²	Subparcela	Cultivo/Aprovechamiento	IP	Superficie m²
0	MT Matorral	02	3.575				

PARCELA CATASTRAL

Superficie gráfica: 3.575 m2



Documento firmado con CSV y sello de la **Direccion General del Catastro** CSV: **7CSSD5XHRGR171G1** (verificable en https://www.sedecatastro.gob.es) | Fecha de firma: 04/03/2019

Este certificado refleja los datos incorporados a la Base de Datos del Catastro. Solo podrá utilizarse para el ejercicio de las competencias del solicitante.
Solicitante: ENTE PUBLICO GESTOR DE INFRAESTRUCTURAS FERROVIARIAS [G.I.F.]. MINISTERIO DE FOMENTO
Finalidad: parcelas las portas
Fecha de emisión: 04/03/2019

GOBIERNO DE ESPAÑA · MINISTERIO DE HACIENDA · SECRETARÍA DE ESTADO DE HACIENDA · DIRECCIÓN GENERAL DEL CATASTRO

CERTIFICACIÓN CATASTRAL DESCRIPTIVA Y GRÁFICA

Referencia catastral: 32093A016005100000TW

DATOS DESCRIPTIVOS DEL INMUEBLE

Localización: Polígono 16 Parcela 510 LAMAS DE CARREIRA. VILARIÑO DE CONSO [OURENSE]

Clase: Rústico
Uso principal: Agrario

Valor catastral [2019]:	7,88 €
Valor catastral suelo:	7,88 €
Valor catastral construcción:	0,00 €

Titularidad

Apellidos Nombre / Razón social	NIF/NIE	Derecho	Domicilio fiscal
GUERRA BLANCO JOSE	76770513D	100,00% de propiedad	CL SENRA DE ABAJO -SAN MIGUE 40 Es:IN 36390 VIGO [PONTEVEDRA]

Cultivo

Subparcela	Cultivo/Aprovechamiento	IP	Superficie m²	Subparcela	Cultivo/Aprovechamiento	IP	Superficie m²
0	MT Matorral	02	5.279				

PARCELA CATASTRAL

Superficie gráfica: 5.279 m2

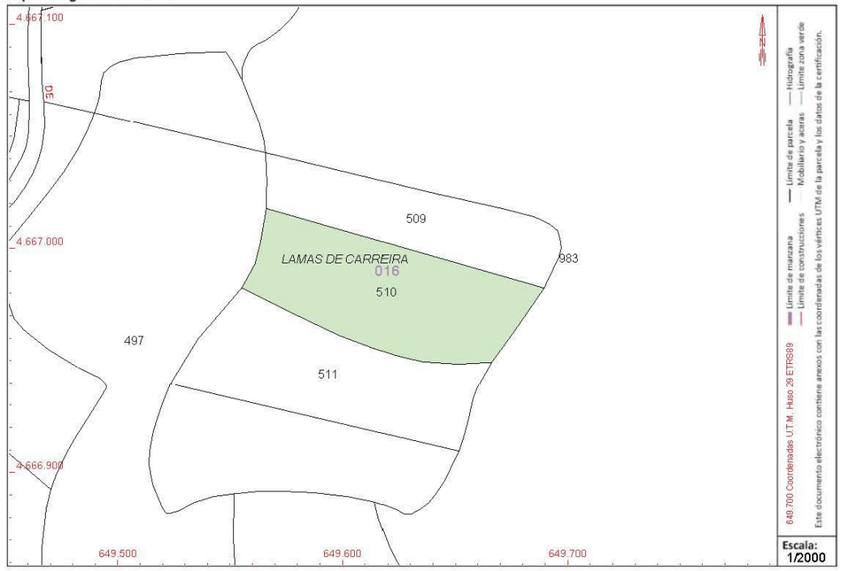

Documento firmado con CSV y sello de la **Direccion General del Catastro**
CSV: **1XPEXY4RNMD5PFVT** (verificable en https://www.sedecatastro.gob.es) | Fecha de firma: 04/03/2019

Este certificado refleja los datos incorporados a la Base de Datos del Catastro. Solo podrá utilizarse para el ejercicio de las competencias del solicitante.
Solicitante: ENTE PUBLICO GESTOR DE INFRAESTRUCTURAS FERROVIARIAS [G.I.F.]. MINISTERIO DE FOMENTO
Finalidad: parcelas las portas
Fecha de emisión: 04/03/2019

GOBIERNO DE ESPAÑA · MINISTERIO DE HACIENDA · SECRETARÍA DE ESTADO DE HACIENDA · DIRECCIÓN GENERAL DEL CATASTRO

CERTIFICACIÓN CATASTRAL DESCRIPTIVA Y GRÁFICA

Referencia catastral: 32093A016005110000TA

DATOS DESCRIPTIVOS DEL INMUEBLE

Localización: Polígono 16 Parcela 511 LAMAS DE CARREIRA. VILARIÑO DE CONSO [OURENSE]

Clase: Rústico
Uso principal: Agrario

Valor catastral [2019]:	7,55 €
Valor catastral suelo:	7,55 €
Valor catastral construcción:	0,00 €

Titularidad

Apellidos Nombre / Razón social	NIF/NIE	Derecho	Domicilio fiscal
BARJA VEGA MARIA ISABEL	34576331V	50,00% de propiedad	RU DO PEIRAO-VILAXOAN 5 Pl:04 Pt:D 36611 VILAGARCIA DE AROUSA [PONTEVEDRA]
BARJA VEGA MARTIN	34716781Y	50,00% de propiedad	LG SABUGUIDO 32557 VILARIÑO DE CONSO [OURENSE]

Cultivo

Subparcela	Cultivo/Aprovechamiento	IP	Superficie m²	Subparcela	Cultivo/Aprovechamiento	IP	Superficie m²
0	MT Matorral	02	5.041				

PARCELA CATASTRAL

Superficie gráfica: 5.041 m2



Documento firmado con CSV y sello de la **Direccion General del Catastro**
CSV: **9QFNMHEV6HXXYRMT** (verificable en https://www.sedecatastro.gob.es) | Fecha de firma: 04/03/2019

Este certificado refleja los datos incorporados a la Base de Datos del Catastro. Solo podrá utilizarse para el ejercicio de las competencias del solicitante.
Solicitante: ENTE PUBLICO GESTOR DE INFRAESTRUCTURAS FERROVIARIAS [G.I.F.]. MINISTERIO DE FOMENTO
Finalidad: parcelas las portas
Fecha de emisión: 04/03/2019

GOBIERNO DE ESPAÑA · MINISTERIO DE HACIENDA · SECRETARÍA DE ESTADO DE HACIENDA · DIRECCIÓN GENERAL DEL CATASTRO

CERTIFICACIÓN CATASTRAL DESCRIPTIVA Y GRÁFICA

Referencia catastral: 32093A016005120000TB

DATOS DESCRIPTIVOS DEL INMUEBLE

Localización: Polígono 16 Parcela 512 LAMAS DE CARREIRA. VILARIÑO DE CONSO [OURENSE]

Clase: Rústico
Uso principal: Agrario

Valor catastral [2019]:	7,38 €
Valor catastral suelo:	7,38 €
Valor catastral construcción:	0,00 €

Titularidad

Apellidos Nombre / Razón social	NIF/NIE	Derecho	Domicilio fiscal
ESTEVEZ GUERRA CLEMENTE	34911947V	50,00% de propiedad	LG ENTRECINSA 10 32557 VILARIÑO DE CONSO [OURENSE]
GUERRA BLANCO JOSE	76770513D	50,00% de propiedad	CL SENRA DE ABAJO -SAN MIGUE 40 Es:IN 36390 VIGO [PONTEVEDRA]

Cultivo

Subparcela	Cultivo/Aprovechamiento	IP	Superficie m²	Subparcela	Cultivo/Aprovechamiento	IP	Superficie m²
0	MT Matorral	02	4.949				

PARCELA CATASTRAL

Superficie gráfica: 4.949 m2



Documento firmado con CSV y sello de la Dirección General del Catastro | Fecha de firma: 04/03/2019
CSV: 9T4XCE4NMD6QZKTW (verificable en https://www.sedecatastro.gob.es)

Este certificado refleja los datos incorporados a la Base de Datos del Catastro. Solo podrá utilizarse para el ejercicio de las competencias del solicitante.
Solicitante: ENTE PUBLICO GESTOR DE INFRAESTRUCTURAS FERROVIARIAS [G.I.F.]. MINISTERIO DE FOMENTO
Finalidad: parcelas las portas
Fecha de emisión: 04/03/2019

GOBIERNO DE ESPAÑA · MINISTERIO DE HACIENDA · SECRETARÍA DE ESTADO DE HACIENDA · DIRECCIÓN GENERAL DEL CATASTRO

CERTIFICACIÓN CATASTRAL DESCRIPTIVA Y GRÁFICA

Referencia catastral: 32093A016005130000TY

DATOS DESCRIPTIVOS DEL INMUEBLE

Localización: Polígono 16 Parcela 513 COSTAIS. VILARIÑO DE CONSO [OURENSE]

Clase: Rústico
Uso principal: Agrario

Valor catastral [2019]:	5,20 €
Valor catastral suelo:	5,20 €
Valor catastral construcción:	0,00 €

Titularidad

Apellidos Nombre / Razón social	NIF/NIE	Derecho	Domicilio fiscal
DOMINGUEZ GONZALEZ JOVITA [HEREDEROS DE]	34853788X	100,00% de propiedad	LG SABUGUIDO VILARIÑO CO 32557 VILARIÑO DE CONSO [OURENSE]

Cultivo

Subparcela	Cultivo/Aprovechamiento	IP	Superficie m²	Subparcela	Cultivo/Aprovechamiento	IP	Superficie m²
0	MT Matorral	02	3.505				

PARCELA CATASTRAL

Superficie gráfica: 3.505 m2



Documento firmado con CSV y sello de la Dirección General del Catastro | Fecha de firma: 04/03/2019
CSV: EEEEVFBHKC101RZ0 (verificable en https://www.sedecatastro.gob.es)

Este certificado refleja los datos incorporados a la Base de Datos del Catastro. Solo podrá utilizarse para el ejercicio de las competencias del solicitante.
Solicitante: ENTE PUBLICO GESTOR DE INFRAESTRUCTURAS FERROVIARIAS [G.I.F.]. MINISTERIO DE FOMENTO
Finalidad: parcelas las portas
Fecha de emisión: 04/03/2019

GOBIERNO DE ESPAÑA · MINISTERIO DE HACIENDA · SECRETARÍA DE ESTADO DE HACIENDA · DIRECCIÓN GENERAL DEL CATASTRO

CERTIFICACIÓN CATASTRAL DESCRIPTIVA Y GRÁFICA

Referencia catastral: 32093A016005160000TP

DATOS DESCRIPTIVOS DEL INMUEBLE

Localización: Polígono 16 Parcela 516 COSTAIS. VILARIÑO DE CONSO [OURENSE]

Clase: Rústico
Uso principal: Agrario

Valor catastral [2019]:	2,11 €
Valor catastral suelo:	2,11 €
Valor catastral construcción:	0,00 €

Titularidad

Apellidos Nombre / Razón social	NIF/NIE	Derecho	Domicilio fiscal
ALVAREZ GOMEZ PERFECTO [HEREDEROS DE]	34445199P	100,00% de propiedad	CL GINZO DE LIMIA, 5 28029 MADRID [MADRID]

Cultivo

Subparcela	Cultivo/Aprovechamiento	IP	Superficie m²	Subparcela	Cultivo/Aprovechamiento	IP	Superficie m²
0	MT Matorral	02	1.487				

PARCELA CATASTRAL

Superficie gráfica: 1.487 m2



Documento firmado con CSV y sello de la **Direccion General del Catastro**
CSV: **NXGY8H7NMDHF66A2** (verificable en https://www.sedecatastro.gob.es) | Fecha de firma: 04/03/2019

Este certificado refleja los datos incorporados a la Base de Datos del Catastro. Solo podrá utilizarse para el ejercicio de las competencias del solicitante.
Solicitante: ENTE PUBLICO GESTOR DE INFRAESTRUCTURAS FERROVIARIAS [G.I.F.]. MINISTERIO DE FOMENTO
Finalidad: parcelas las portas
Fecha de emisión: 04/03/2019

GOBIERNO DE ESPAÑA · MINISTERIO DE HACIENDA · SECRETARÍA DE ESTADO DE HACIENDA · DIRECCIÓN GENERAL DEL CATASTRO

CERTIFICACIÓN CATASTRAL DESCRIPTIVA Y GRÁFICA

Referencia catastral: 32093A016005170000TL

DATOS DESCRIPTIVOS DEL INMUEBLE

Localización: Polígono 16 Parcela 517 COSTAIS. VILARIÑO DE CONSO [OURENSE]

Clase: Rústico
Uso principal: Agrario

Valor catastral [2019]:	1,78 €
Valor catastral suelo:	1,78 €
Valor catastral construcción:	0,00 €

Titularidad

Apellidos Nombre / Razón social	NIF/NIE	Derecho	Domicilio fiscal
ALONSO FERNANDEZ MARIA CLEMENCIA	76775062G	100,00% de propiedad	CL PUERTO DEL MILAGRO 6 Es:3 Pl:10 Pt:B 28018 MADRID [MADRID]

Cultivo

Subparcela	Cultivo/Aprovechamiento	IP	Superficie m²	Subparcela	Cultivo/Aprovechamiento	IP	Superficie m²
0	MT Matorral	02	1.243				

PARCELA CATASTRAL

Superficie gráfica: 1.243 m2



Documento firmado con CSV y sello de la **Direccion General del Catastro**
CSV: **DFWJS7SQMDKH1CXW** (verificable en https://www.sedecatastro.gob.es) | Fecha de firma: 04/03/2019

Este certificado refleja los datos incorporados a la Base de Datos del Catastro. Solo podrá utilizarse para el ejercicio de las competencias del solicitante.
Solicitante: ENTE PUBLICO GESTOR DE INFRAESTRUCTURAS FERROVIARIAS [G.I.F.]. MINISTERIO DE FOMENTO
Finalidad: parcelas las portas
Fecha de emisión: 04/03/2019

GOBIERNO DE ESPAÑA · MINISTERIO DE HACIENDA · SECRETARÍA DE ESTADO DE HACIENDA · DIRECCIÓN GENERAL DEL CATASTRO

CERTIFICACIÓN CATASTRAL DESCRIPTIVA Y GRÁFICA

Referencia catastral: 32093A016005180000TT

DATOS DESCRIPTIVOS DEL INMUEBLE

Localización: Polígono 16 Parcela 518 COSTAIS. VILARIÑO DE CONSO [OURENSE]

Clase: Rústico
Uso principal: Agrario

Valor catastral [2019]:	19,70 €
Valor catastral suelo:	19,70 €
Valor catastral construcción:	0,00 €

Titularidad

Apellidos Nombre / Razón social	NIF/NIE	Derecho	Domicilio fiscal
FERNANDEZ RODRIGUEZ PEDRO JOSE MANUEL	50280245Z	100,00% de propiedad	CL PADRE AMIGO 20 Bl:2 Pl:03 Pt:C 28025 MADRID [MADRID]

Cultivo

Subparcela	Cultivo/Aprovechamiento	IP	Superficie m²	Subparcela	Cultivo/Aprovechamiento	IP	Superficie m²
0	MT Matorral	02	13.040				

PARCELA CATASTRAL

Superficie gráfica: 13.040 m2

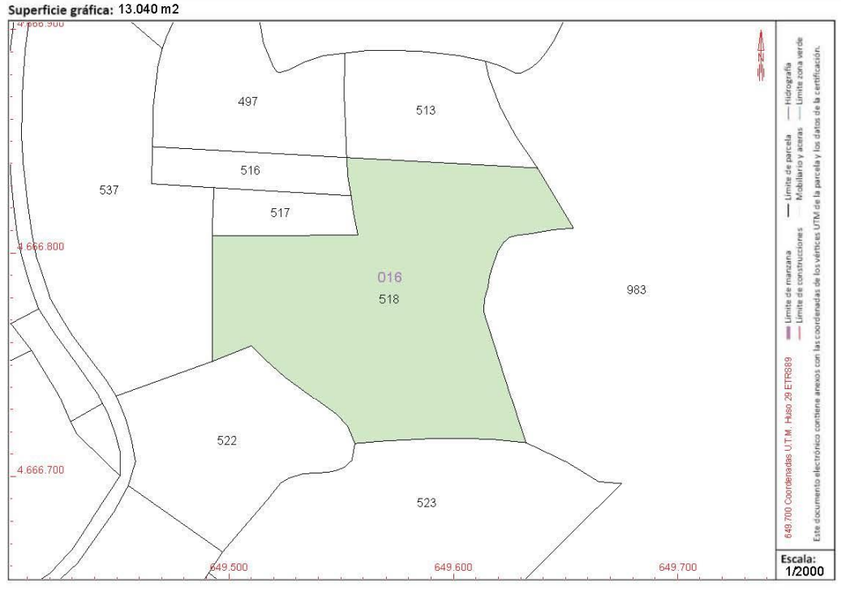

Documento firmado con CSV y sello de la Dirección General del Catastro (www.sedecatastro.gob.es) | Fecha de firma: 04/03/2019
CSV: ASQZT6PKSPK27328 (verificable en https://www.sedecatastro.gob.es)
Este documento electrónico contiene anexos con las coordenadas de los vértices UTM de la parcela y los datos de la certificación.

Este certificado refleja los datos incorporados a la Base de Datos del Catastro. Solo podrá utilizarse para el ejercicio de las competencias del solicitante.
Solicitante: ENTE PUBLICO GESTOR DE INFRAESTRUCTURAS FERROVIARIAS [G.I.F.]. MINISTERIO DE FOMENTO
Finalidad: parcelas las portas
Fecha de emisión: 04/03/2019

GOBIERNO DE ESPAÑA · MINISTERIO DE HACIENDA · SECRETARÍA DE ESTADO DE HACIENDA · DIRECCIÓN GENERAL DEL CATASTRO

CERTIFICACIÓN CATASTRAL DESCRIPTIVA Y GRÁFICA

Referencia catastral: 32093A016005220000TF

DATOS DESCRIPTIVOS DEL INMUEBLE

Localización: Polígono 16 Parcela 522 COSTAIS. VILARIÑO DE CONSO [OURENSE]

Clase: Rústico
Uso principal: Agrario

Valor catastral [2019]:	345,68 €
Valor catastral suelo:	345,68 €
Valor catastral construcción:	0,00 €

Titularidad

Apellidos Nombre / Razón social	NIF/NIE	Derecho	Domicilio fiscal
DOMINGUEZ GONZALEZ JOVITA [HEREDEROS DE]	34853788X	100,00% de propiedad	LG SABUGUIDO VILARIÑO CO 32557 VILARIÑO DE CONSO [OURENSE]

Cultivo

Subparcela	Cultivo/Aprovechamiento	IP	Superficie m²	Subparcela	Cultivo/Aprovechamiento	IP	Superficie m²
0	PD Prados o praderas	03	5.691				

PARCELA CATASTRAL

Superficie gráfica: 5.691 m2



Documento firmado con CSV y sello de la Dirección General del Catastro (www.sedecatastro.gob.es) | Fecha de firma: 04/03/2019
CSV: FTXDZP40BQG6M9RT (verificable en https://www.sedecatastro.gob.es)
Este documento electrónico contiene anexos con las coordenadas de los vértices UTM de la parcela y los datos de la certificación.

Este certificado refleja los datos incorporados a la Base de Datos del Catastro. Solo podrá utilizarse para el ejercicio de las competencias del solicitante.
Solicitante: ENTE PUBLICO GESTOR DE INFRAESTRUCTURAS FERROVIARIAS [G.I.F.]. MINISTERIO DE FOMENTO
Finalidad: parcelas las portas
Fecha de emisión: 04/03/2019

GOBIERNO DE ESPAÑA · MINISTERIO DE HACIENDA · SECRETARÍA DE ESTADO DE HACIENDA · DIRECCIÓN GENERAL DEL CATASTRO

CERTIFICACIÓN CATASTRAL DESCRIPTIVA Y GRÁFICA

Referencia catastral: 32093A016005230000TM

DATOS DESCRIPTIVOS DEL INMUEBLE

Localización: Polígono 16 Parcela 523 COSTAIS. VILARIÑO DE CONSO [OURENSE]

Clase: Rústico
Uso principal: Agrario

Valor catastral [2019]:	25,90 €
Valor catastral suelo:	25,90 €
Valor catastral construcción:	0,00 €

Titularidad

Apellidos Nombre / Razón social	NIF/NIE	Derecho	Domicilio fiscal
SEOANE FERNANDEZ JOSE MIGUEL	76700662D	8,33% de usufructo	CL ORENSE 9 Es:00 Pl:01 Pt:D BARCO VALDEORRAS,O 32300 O BARCO DE VALDEORRAS [OURENSE]
ESTEVEZ DOMINGUEZ LUCIANO	76768747Z	75,00% de propiedad	LG SABUGUIDO Es:00 Pl:00 Pt:00 32557 VILARIÑO DE CONSO [OURENSE]
SEOANE GUERRA MAITE	71507140W	16,67% de propiedad	CL ORENSE 9 Es:00 Pl:01 Pt:D BARCO VALDEORRAS,O 32300 O BARCO DE VALDEORRAS [OURENSE]

Continúa en páginas siguientes

Cultivo

Subparcela	Cultivo/Aprovechamiento	IP	Superficie m²	Subparcela	Cultivo/Aprovechamiento	IP	Superficie m²
0	MT Matorral	02	17.120				

PARCELA CATASTRAL

Superficie gráfica: 17.121 m2



Documento firmado con CSV y sello de la Direccion General del Catastro
CSV: JD34YD2QJ582S731 (verificable en https://www.sedecatastro.gob.es) | Fecha de firma: 04/03/2019

Este certificado refleja los datos incorporados a la Base de Datos del Catastro. Solo podrá utilizarse para el ejercicio de las competencias del solicitante.
Solicitante: ENTE PUBLICO GESTOR DE INFRAESTRUCTURAS FERROVIARIAS [G.I.F.]. MINISTERIO DE FOMENTO
Finalidad: parcelas las portas
Fecha de emisión: 04/03/2019

GOBIERNO DE ESPAÑA · MINISTERIO DE HACIENDA · SECRETARÍA DE ESTADO DE HACIENDA · DIRECCIÓN GENERAL DEL CATASTRO

CERTIFICACIÓN CATASTRAL DESCRIPTIVA Y GRÁFICA

Referencia catastral: 32093A016005250000TK

DATOS DESCRIPTIVOS DEL INMUEBLE

Localización: Polígono 16 Parcela 525 BOUZA A. VILARIÑO DE CONSO [OURENSE]

Clase: Rústico
Uso principal: Agrario

Valor catastral [2019]:	25,31 €
Valor catastral suelo:	25,31 €
Valor catastral construcción:	0,00 €

Titularidad

Apellidos Nombre / Razón social	NIF/NIE	Derecho	Domicilio fiscal
PEREZ PRIETO BERNARDA [HEREDEROS DE]	34654320J	100,00% de propiedad	LG SABUGUIDO VILARIÑO CO 32557 VILARIÑO DE CONSO [OURENSE]

Cultivo

Subparcela	Cultivo/Aprovechamiento	IP	Superficie m²	Subparcela	Cultivo/Aprovechamiento	IP	Superficie m²
0	FG Robledal	02	3.133				

PARCELA CATASTRAL

Superficie gráfica: 3.133 m2



Documento firmado con CSV y sello de la Direccion General del Catastro
CSV: JNTA8F9N6Y81GJQV (verificable en https://www.sedecatastro.gob.es) | Fecha de firma: 04/03/2019

Este certificado refleja los datos incorporados a la Base de Datos del Catastro. Solo podrá utilizarse para el ejercicio de las competencias del solicitante.
Solicitante: ENTE PUBLICO GESTOR DE INFRAESTRUCTURAS FERROVIARIAS [G.I.F.]. MINISTERIO DE FOMENTO
Finalidad: parcelas las portas
Fecha de emisión: 04/03/2019

GOBIERNO DE ESPAÑA · MINISTERIO DE HACIENDA · SECRETARÍA DE ESTADO DE HACIENDA · DIRECCIÓN GENERAL DEL CATASTRO

CERTIFICACIÓN CATASTRAL DESCRIPTIVA Y GRÁFICA

Referencia catastral: 32093A016005260000TR

DATOS DESCRIPTIVOS DEL INMUEBLE

Localización: Polígono 16 Parcela 526 BOUZA A. VILARIÑO DE CONSO [OURENSE]

Clase: Rústico
Uso principal: Agrario

Valor catastral [2019]:	7,47 €
Valor catastral suelo:	7,47 €
Valor catastral construcción:	0,00 €

Titularidad

Apellidos Nombre / Razón social	NIF/NIE	Derecho	Domicilio fiscal
PRIETO RODRIGUEZ ELISA [HEREDEROS DE]	34653814J	100,00% de propiedad	LG SABUGUIDO 25 32557 VILARIÑO DE CONSO [OURENSE]

Cultivo

Subparcela	Cultivo/Aprovechamiento	IP	Superficie m²	Subparcela	Cultivo/Aprovechamiento	IP	Superficie m²
0	MT Matorral	02	5.004				

PARCELA CATASTRAL

Superficie gráfica: 5.004 m2



Documento firmado con CSV y sello de la **Direccion General del Catastro**
CSV: **JTNFBATGZH07TCDT** (verificable en https://www.sedecatastro.gob.es) | Fecha de firma: 04/03/2019

Este certificado refleja los datos incorporados a la Base de Datos del Catastro. Solo podrá utilizarse para el ejercicio de las competencias del solicitante.
Solicitante: ENTE PUBLICO GESTOR DE INFRAESTRUCTURAS FERROVIARIAS [G.I.F.]. MINISTERIO DE FOMENTO
Finalidad: parcelas las portas
Fecha de emisión: 04/03/2019

GOBIERNO DE ESPAÑA · MINISTERIO DE HACIENDA · SECRETARÍA DE ESTADO DE HACIENDA · DIRECCIÓN GENERAL DEL CATASTRO

CERTIFICACIÓN CATASTRAL DESCRIPTIVA Y GRÁFICA

Referencia catastral: 32093A016005270000TD

DATOS DESCRIPTIVOS DEL INMUEBLE

Localización: Polígono 16 Parcela 527 BOUZA A. VILARIÑO DE CONSO [OURENSE]

Clase: Rústico
Uso principal: Agrario

Valor catastral [2019]:	18,96 €
Valor catastral suelo:	18,96 €
Valor catastral construcción:	0,00 €

Titularidad

Apellidos Nombre / Razón social	NIF/NIE	Derecho	Domicilio fiscal
DOMINGUEZ GONZALEZ JOVITA [HEREDEROS DE]	34653788X	100,00% de propiedad	LG SABUGUIDO VILARIÑO CO 32557 VILARIÑO DE CONSO [OURENSE]

Cultivo

Subparcela	Cultivo/Aprovechamiento	IP	Superficie m²	Subparcela	Cultivo/Aprovechamiento	IP	Superficie m²
0	MT Matorral	02	12.568				

PARCELA CATASTRAL

Superficie gráfica: 12.568 m2



Documento firmado con CSV y sello de la **Direccion General del Catastro**
CSV: **J21YZZCQ37VEPGCK** (verificable en https://www.sedecatastro.gob.es) | Fecha de firma: 04/03/2019

Este certificado refleja los datos incorporados a la Base de Datos del Catastro. Solo podrá utilizarse para el ejercicio de las competencias del solicitante.
Solicitante: ENTE PUBLICO GESTOR DE INFRAESTRUCTURAS FERROVIARIAS [G.I.F.]. MINISTERIO DE FOMENTO
Finalidad: parcelas las portas
Fecha de emisión: 04/03/2019

GOBIERNO DE ESPAÑA · MINISTERIO DE HACIENDA · SECRETARÍA DE ESTADO DE HACIENDA · DIRECCIÓN GENERAL DEL CATASTRO

CERTIFICACIÓN CATASTRAL DESCRIPTIVA Y GRÁFICA

Referencia catastral: 32093A016005320000TI

DATOS DESCRIPTIVOS DEL INMUEBLE

Localización: Polígono 16 Parcela 532 COSTAIS. VILARIÑO DE CONSO [OURENSE]

Clase: Rústico
Uso principal: Agrario

Valor catastral [2019]:	4,42 €
Valor catastral suelo:	4,42 €
Valor catastral construcción:	0,00 €

Titularidad

Apellidos Nombre / Razón social	NIF/NIE	Derecho	Domicilio fiscal
PRIETO RODRIGUEZ ELISA [HEREDEROS DE]	34653814J	100,00% de propiedad	LG SABUGUIDO 25 32557 VILARIÑO DE CONSO [OURENSE]

Cultivo

Subparcela	Cultivo/Aprovechamiento	IP	Superficie m²	Subparcela	Cultivo/Aprovechamiento	IP	Superficie m²
0	MT Matorral	02	2.994				

PARCELA CATASTRAL

Superficie gráfica: 2.994 m2



Documento firmado con CSV y sello de la Direccion General del Catastro
CSV: 1FXXY93JFARFHCC9 (verificable en https://www.sedecatastro.gob.es) | Fecha de firma: 04/03/2019

Este certificado refleja los datos incorporados a la Base de Datos del Catastro. Solo podrá utilizarse para el ejercicio de las competencias del solicitante.
Solicitante: ENTE PUBLICO GESTOR DE INFRAESTRUCTURAS FERROVIARIAS [G.I.F.]. MINISTERIO DE FOMENTO
Finalidad: parcelas las portas
Fecha de emisión: 04/03/2019

GOBIERNO DE ESPAÑA · MINISTERIO DE HACIENDA · SECRETARÍA DE ESTADO DE HACIENDA · DIRECCIÓN GENERAL DEL CATASTRO

CERTIFICACIÓN CATASTRAL DESCRIPTIVA Y GRÁFICA

Referencia catastral: 32093A016005330000TJ

DATOS DESCRIPTIVOS DEL INMUEBLE

Localización: Polígono 16 Parcela 533 COSTAIS. VILARIÑO DE CONSO [OURENSE]

Clase: Rústico
Uso principal: Agrario

Valor catastral [2019]:	17,51 €
Valor catastral suelo:	17,51 €
Valor catastral construcción:	0,00 €

Titularidad

Apellidos Nombre / Razón social	NIF/NIE	Derecho	Domicilio fiscal
PRIETO RODRIGUEZ ELISA [HEREDEROS DE]	34653814J	100,00% de propiedad	LG SABUGUIDO 25 32557 VILARIÑO DE CONSO [OURENSE]

Cultivo

Subparcela	Cultivo/Aprovechamiento	IP	Superficie m²	Subparcela	Cultivo/Aprovechamiento	IP	Superficie m²
0	MT Matorral	01	4.357				

PARCELA CATASTRAL

Superficie gráfica: 4.357 m2

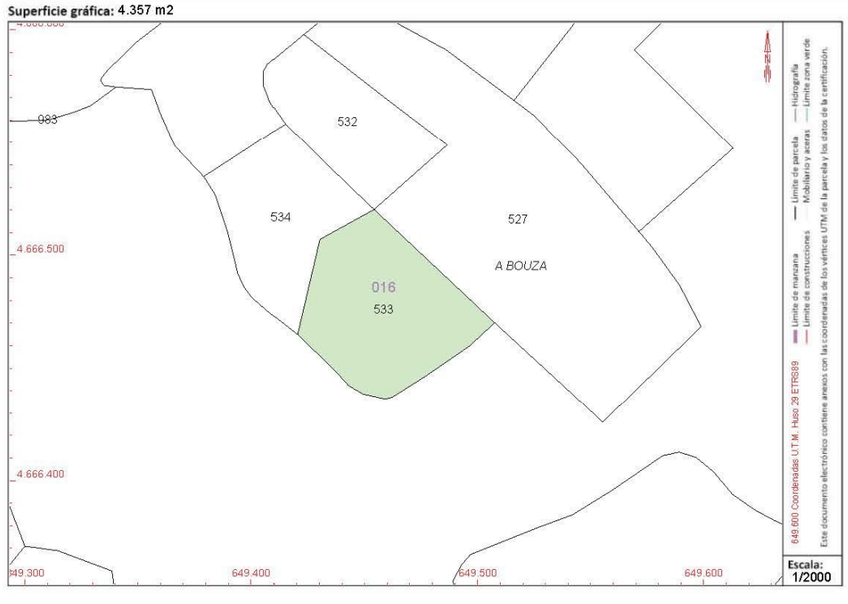

Documento firmado con CSV y sello de la Direccion General del Catastro
CSV: DPQTDA3RTB8AAYJF (verificable en https://www.sedecatastro.gob.es) | Fecha de firma: 04/03/2019

Este certificado refleja los datos incorporados a la Base de Datos del Catastro. Solo podrá utilizarse para el ejercicio de las competencias del solicitante.
Solicitante: ENTE PUBLICO GESTOR DE INFRAESTRUCTURAS FERROVIARIAS [G.I.F.]. MINISTERIO DE FOMENTO
Finalidad: parcelas las portas
Fecha de emisión: 04/03/2019

GOBIERNO DE ESPAÑA · MINISTERIO DE HACIENDA · SECRETARÍA DE ESTADO DE HACIENDA · DIRECCIÓN GENERAL DEL CATASTRO

CERTIFICACIÓN CATASTRAL DESCRIPTIVA Y GRÁFICA

Referencia catastral: 32093A016005340000TE

DATOS DESCRIPTIVOS DEL INMUEBLE

Localización: Polígono 16 Parcela 534 COSTAIS. VILARIÑO DE CONSO [OURENSE]

Clase: Rústico
Uso principal: Agrario

Valor catastral [2019]:	13,72 €
Valor catastral suelo:	13,72 €
Valor catastral construcción:	0,00 €

Titularidad

Apellidos Nombre / Razón social	NIF/NIE	Derecho	Domicilio fiscal
DOMINGUEZ GONZALEZ ADELAIDA [HEREDEROS DE]	34653789B	50,00% de propiedad	LG SABUGUIDO VILARIÑO CO 32557 VILARIÑO DE CONSO [OURENSE]
DOMINGUEZ GONZALEZ MAXIMO [HEREDEROS DE]	34653651B	50,00% de propiedad	LG SABUGUIDO VILARIÑO CO 32557 VILARIÑO DE CONSO [OURENSE]

Cultivo

Subparcela	Cultivo/Aprovechamiento	IP	Superficie m²	Subparcela	Cultivo/Aprovechamiento	IP	Superficie m²
0	MT Matorral	01	3.411				

PARCELA CATASTRAL

Superficie gráfica: 3.411 m2



Documento firmado con CSV y sello de la Direccion General del Catastro
CSV: 6AFHJQNTZNA9WVT9 (verificable en https://www.sedecatastro.gob.es) | Fecha de firma: 04/03/2019

Este certificado refleja los datos incorporados a la Base de Datos del Catastro. Solo podrá utilizarse para el ejercicio de las competencias del solicitante.
Solicitante: ENTE PUBLICO GESTOR DE INFRAESTRUCTURAS FERROVIARIAS [G.I.F.]. MINISTERIO DE FOMENTO
Finalidad: parcelas las portas
Fecha de emisión: 04/03/2019

GOBIERNO DE ESPAÑA · MINISTERIO DE HACIENDA · SECRETARÍA DE ESTADO DE HACIENDA · DIRECCIÓN GENERAL DEL CATASTRO

CERTIFICACIÓN CATASTRAL DESCRIPTIVA Y GRÁFICA

Referencia catastral: 32093A016005350000TS

DATOS DESCRIPTIVOS DEL INMUEBLE

Localización: Polígono 16 Parcela 535 BOUZA A. VILARIÑO DE CONSO [OURENSE]

Clase: Rústico
Uso principal: Agrario

Valor catastral [2019]:	19,91 €
Valor catastral suelo:	19,91 €
Valor catastral construcción:	0,00 €

Titularidad

Apellidos Nombre / Razón social	NIF/NIE	Derecho	Domicilio fiscal
ESTEVEZ DOMINGUEZ MARIA DEL CARMEN	76773953E	25,00% de propiedad	LG A FACEIRA 3 Pt:C 32557 VILARIÑO DE CONSO [OURENSE]
ESTEVEZ DOMINGUEZ JERONIMO		25,00% de propiedad	LG ENTRECINSA 32557 VILARIÑO DE CONSO [OURENSE]
ESTEVEZ DOMINGUEZ MARIA PILAR TEODORA [HEREDEROS DE]	76788746J	25,00% de propiedad	AL BEMBIBRE 32557 VILARIÑO DE CONSO [OURENSE]

Continúa en páginas siguientes

Cultivo

Subparcela	Cultivo/Aprovechamiento	IP	Superficie m²	Subparcela	Cultivo/Aprovechamiento	IP	Superficie m²
0	MT Matorral	01	4.949				

PARCELA CATASTRAL

Superficie gráfica: 4.949 m2

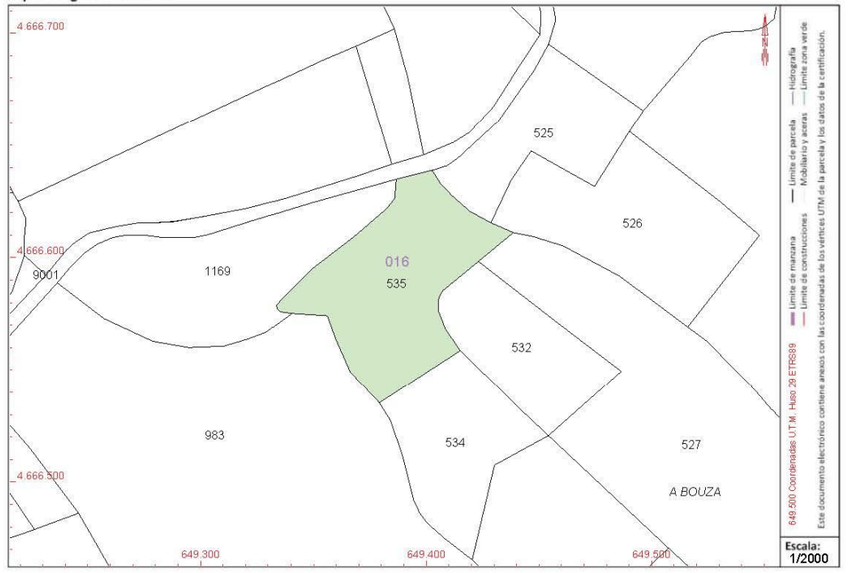

Documento firmado con CSV y sello de la Direccion General del Catastro
CSV: V0KJX8936AEX9FPH (verificable en https://www.sedecatastro.gob.es) | Fecha de firma: 04/03/2019

Este certificado refleja los datos incorporados a la Base de Datos del Catastro. Solo podrá utilizarse para el ejercicio de las competencias del solicitante.
Solicitante: ENTE PUBLICO GESTOR DE INFRAESTRUCTURAS FERROVIARIAS [G.I.F.]. MINISTERIO DE FOMENTO
Finalidad: parcelas las portas
Fecha de emisión: 04/03/2019

GOBIERNO DE ESPAÑA · MINISTERIO DE HACIENDA · SECRETARÍA DE ESTADO DE HACIENDA · DIRECCIÓN GENERAL DEL CATASTRO

CERTIFICACIÓN CATASTRAL DESCRIPTIVA Y GRÁFICA

Referencia catastral: 32093A016005370000TU

DATOS DESCRIPTIVOS DEL INMUEBLE

Localización: Polígono 16 Parcela 537 BOUZA A. VILARIÑO DE CONSO [OURENSE]

Clase: Rústico
Uso principal: Agrario

Valor catastral [2019]:	16,96 €
Valor catastral suelo:	16,96 €
Valor catastral construcción:	0,00 €

Titularidad

Apellidos Nombre / Razón social	NIF/NIE	Derecho	Domicilio fiscal
PRIETO RODRIGUEZ ELISA [HEREDEROS DE]	34653814J	100,00% de propiedad	LG SABUGUIDO 25 32557 VILARIÑO DE CONSO [OURENSE]

Cultivo

Subparcela	Cultivo/Aprovechamiento	IP	Superficie m²	Subparcela	Cultivo/Aprovechamiento	IP	Superficie m²
0	MT Matorral	02	11.267				

PARCELA CATASTRAL

Superficie gráfica: 11.267 m2

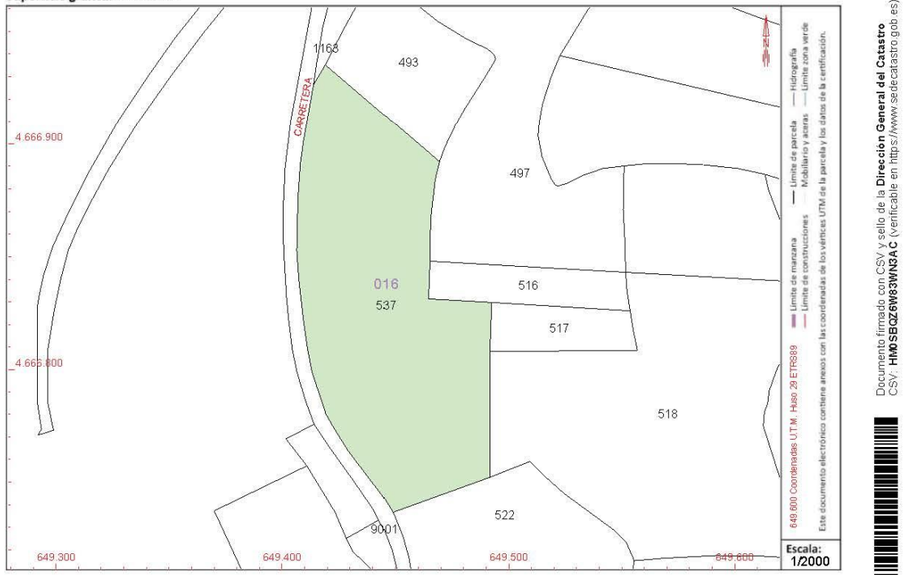

Documento firmado con CSV y sello de la **Direccion General del Catastro** | Fecha de firma: 04/03/2019
CSV: **HM0SBQZ6W83WN3AC** (verificable en https://www.sedecatastro.gob.es)

Este certificado refleja los datos incorporados a la Base de Datos del Catastro. Solo podrá utilizarse para el ejercicio de las competencias del solicitante.
Solicitante: ENTE PUBLICO GESTOR DE INFRAESTRUCTURAS FERROVIARIAS [G.I.F.]. MINISTERIO DE FOMENTO
Finalidad: parcelas las portas
Fecha de emisión: 04/03/2019

GOBIERNO DE ESPAÑA · MINISTERIO DE HACIENDA · SECRETARÍA DE ESTADO DE HACIENDA · DIRECCIÓN GENERAL DEL CATASTRO

CERTIFICACIÓN CATASTRAL DESCRIPTIVA Y GRÁFICA

Referencia catastral: 32093A016006300000TJ

DATOS DESCRIPTIVOS DEL INMUEBLE

Localización: Polígono 16 Parcela 630 COUSO O. VILARIÑO DE CONSO [OURENSE]

Clase: Rústico
Uso principal: Agrario

Valor catastral [2019]:	9,31 €
Valor catastral suelo:	9,31 €
Valor catastral construcción:	0,00 €

Titularidad

Apellidos Nombre / Razón social	NIF/NIE	Derecho	Domicilio fiscal
BLANCO ALONSO CATALINA	76768815C	100,00% de propiedad	LG SABUGUIDO 32557 VILARIÑO DE CONSO [OURENSE]

Cultivo

Subparcela	Cultivo/Aprovechamiento	IP	Superficie m²	Subparcela	Cultivo/Aprovechamiento	IP	Superficie m²
0	MT Matorral	02	6.209				

PARCELA CATASTRAL

Superficie gráfica: 6.209 m2

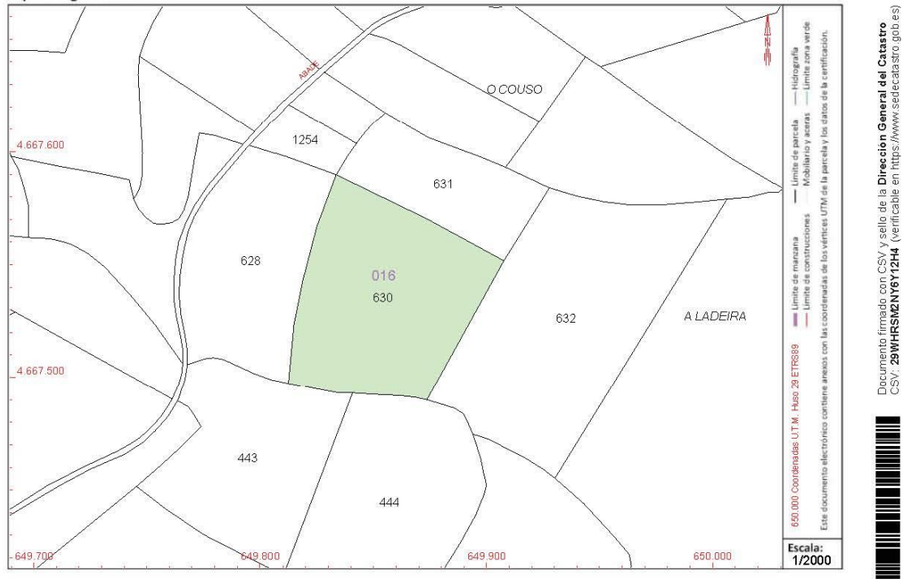

Documento firmado con CSV y sello de la **Direccion General del Catastro** | Fecha de firma: 04/03/2019
CSV: **29WHRSM2NY6Y12H4** (verificable en https://www.sedecatastro.gob.es)

Este certificado refleja los datos incorporados a la Base de Datos del Catastro. Solo podrá utilizarse para el ejercicio de las competencias del solicitante.
Solicitante: ENTE PUBLICO GESTOR DE INFRAESTRUCTURAS FERROVIARIAS [G.I.F.]. MINISTERIO DE FOMENTO
Finalidad: parcelas las portas
Fecha de emisión: 04/03/2019

GOBIERNO DE ESPAÑA · MINISTERIO DE HACIENDA · SECRETARÍA DE ESTADO DE HACIENDA · DIRECCIÓN GENERAL DEL CATASTRO

CERTIFICACIÓN CATASTRAL DESCRIPTIVA Y GRÁFICA

Referencia catastral: 32093A016006310000TE

DATOS DESCRIPTIVOS DEL INMUEBLE

Localización: Polígono 16 Parcela 631 COUSO O. VILARIÑO DE CONSO [OURENSE]

Clase: Rústico
Uso principal: Agrario

Valor catastral [2019]:	4,30 €
Valor catastral suelo:	4,30 €
Valor catastral construcción:	0,00 €

Titularidad

Apellidos Nombre / Razón social	NIF/NIE	Derecho	Domicilio fiscal
ALONSO LOPEZ CRISTETA [HEREDEROS DE]	34653997N	100,00% de propiedad	LG SABUGUIDO VILARIÑO CO 32557 VILARIÑO DE CONSO [OURENSE]

Cultivo

Subparcela	Cultivo/Aprovechamiento	IP	Superficie m²	Subparcela	Cultivo/Aprovechamiento	IP	Superficie m²
0	MT Matorral	02	2.918				

PARCELA CATASTRAL

Superficie gráfica: 2.918 m2



Documento firmado con CSV y sello de la **Dirección General del Catastro**
CSV: **2DRD51ZKH0R0NZ4A** (verificable en https://www.sedecatastro.gob.es) | Fecha de firma: 04/03/2019

Este certificado refleja los datos incorporados a la Base de Datos del Catastro. Solo podrá utilizarse para el ejercicio de las competencias del solicitante.
Solicitante: ENTE PUBLICO GESTOR DE INFRAESTRUCTURAS FERROVIARIAS [G.I.F.]. MINISTERIO DE FOMENTO
Finalidad: parcelas las portas
Fecha de emisión: 04/03/2019

GOBIERNO DE ESPAÑA · MINISTERIO DE HACIENDA · SECRETARÍA DE ESTADO DE HACIENDA · DIRECCIÓN GENERAL DEL CATASTRO

CERTIFICACIÓN CATASTRAL DESCRIPTIVA Y GRÁFICA

Referencia catastral: 32093A016006330000TZ

DATOS DESCRIPTIVOS DEL INMUEBLE

Localización: Polígono 16 Parcela 633 COUSO O. VILARIÑO DE CONSO [OURENSE]

Clase: Rústico
Uso principal: Agrario

Valor catastral [2019]:	6,11 €
Valor catastral suelo:	6,11 €
Valor catastral construcción:	0,00 €

Titularidad

Apellidos Nombre / Razón social	NIF/NIE	Derecho	Domicilio fiscal
ALVAREZ GOMEZ HELIA	34654423R	100,00% de propiedad	CL MAQUEDA 31 28024 MADRID [MADRID]

Cultivo

Subparcela	Cultivo/Aprovechamiento	IP	Superficie m²	Subparcela	Cultivo/Aprovechamiento	IP	Superficie m²
0	MT Matorral	02	4.093				

PARCELA CATASTRAL

Superficie gráfica: 4.093 m2



Documento firmado con CSV y sello de la **Dirección General del Catastro**
CSV: **BSVMFQMABBT1G39A** (verificable en https://www.sedecatastro.gob.es) | Fecha de firma: 04/03/2019

Este certificado refleja los datos incorporados a la Base de Datos del Catastro. Solo podrá utilizarse para el ejercicio de las competencias del solicitante.
Solicitante: ENTE PUBLICO GESTOR DE INFRAESTRUCTURAS FERROVIARIAS [G.I.F.]. MINISTERIO DE FOMENTO
Finalidad: parcelas las portas
Fecha de emisión: 04/03/2019

GOBIERNO DE ESPAÑA · MINISTERIO DE HACIENDA · SECRETARÍA DE ESTADO DE HACIENDA · DIRECCIÓN GENERAL DEL CATASTRO

CERTIFICACIÓN CATASTRAL DESCRIPTIVA Y GRÁFICA

Referencia catastral: 32093A016006340000TU

DATOS DESCRIPTIVOS DEL INMUEBLE

Localización: Polígono 16 Parcela 634 COUSO O. VILARIÑO DE CONSO [OURENSE]

Clase: Rústico
Uso principal: Agrario

Valor catastral [2019]:	3,62 €
Valor catastral suelo:	3,62 €
Valor catastral construcción:	0,00 €

Titularidad

Apellidos Nombre / Razón social	NIF/NIE	Derecho	Domicilio fiscal
SANCHEZ RODRIGUEZ FRANCISCO [HEREDEROS DE]	34654232V	100,00% de propiedad	LG ARDEXAXE Es:00 Pl:00 Pt:00 VIANA BOLO 32550 VIANA DO BOLO [OURENSE]

Cultivo

Subparcela	Cultivo/Aprovechamiento	IP	Superficie m²	Subparcela	Cultivo/Aprovechamiento	IP	Superficie m²
0	MT Matorral	02	2.470				

PARCELA CATASTRAL

Superficie gráfica: 2.470 m2



Este certificado refleja los datos incorporados a la Base de Datos del Catastro. Solo podrá utilizarse para el ejercicio de las competencias del solicitante.
Solicitante: ENTE PUBLICO GESTOR DE INFRAESTRUCTURAS FERROVIARIAS [G.I.F.]. MINISTERIO DE FOMENTO
Finalidad: parcelas las portas
Fecha de emisión: 04/03/2019

Documento firmado con CSV y sello de la Direccion General del Catastro
CSV: SD4BVPZK7N3Z5RDG (verificable en https://www.sedecatastro.gob.es) | Fecha de firma: 04/03/2019

GOBIERNO DE ESPAÑA · MINISTERIO DE HACIENDA · SECRETARÍA DE ESTADO DE HACIENDA · DIRECCIÓN GENERAL DEL CATASTRO

CERTIFICACIÓN CATASTRAL DESCRIPTIVA Y GRÁFICA

Referencia catastral: 32093A016006350000TH

DATOS DESCRIPTIVOS DEL INMUEBLE

Localización: Polígono 16 Parcela 635 COUSO O. VILARIÑO DE CONSO [OURENSE]

Clase: Rústico
Uso principal: Agrario

Valor catastral [2019]:	3,92 €
Valor catastral suelo:	3,92 €
Valor catastral construcción:	0,00 €

Titularidad

Apellidos Nombre / Razón social	NIF/NIE	Derecho	Domicilio fiscal
ESTEVEZ DOMINGUEZ MARIA DEL CARMEN	76773953E	25,00% de propiedad	LG A FACEIRA 3 Pt:C 32557 VILARIÑO DE CONSO [OURENSE]
ESTEVEZ DOMINGUEZ JERONIMO		25,00% de propiedad	LG ENTRECINSA 32557 VILARIÑO DE CONSO [OURENSE]
ESTEVEZ DOMINGUEZ MARIA PILAR TEODORA [HEREDEROS DE]	76768746J	25,00% de propiedad	AL BEMBIBRE 32557 VILARIÑO DE CONSO [OURENSE]

Continúa en páginas siguientes

Cultivo

Subparcela	Cultivo/Aprovechamiento	IP	Superficie m²	Subparcela	Cultivo/Aprovechamiento	IP	Superficie m²
0	MT Matorral	02	2.669				

PARCELA CATASTRAL

Superficie gráfica: 2.669 m2



Este certificado refleja los datos incorporados a la Base de Datos del Catastro. Solo podrá utilizarse para el ejercicio de las competencias del solicitante.
Solicitante: ENTE PUBLICO GESTOR DE INFRAESTRUCTURAS FERROVIARIAS [G.I.F.]. MINISTERIO DE FOMENTO
Finalidad: parcelas las portas
Fecha de emisión: 04/03/2019

Documento firmado con CSV y sello de la Direccion General del Catastro
CSV: S4M9W8W670C1HY4S (verificable en https://www.sedecatastro.gob.es) | Fecha de firma: 04/03/2019

GOBIERNO DE ESPAÑA · MINISTERIO DE HACIENDA · SECRETARÍA DE ESTADO DE HACIENDA · DIRECCIÓN GENERAL DEL CATASTRO

CERTIFICACIÓN CATASTRAL DESCRIPTIVA Y GRÁFICA

Referencia catastral: 32093A016006360000TW

DATOS DESCRIPTIVOS DEL INMUEBLE

Localización: Polígono 16 Parcela 636 SERRANO. VILARIÑO DE CONSO [OURENSE]

Clase: Rústico
Uso principal: Agrario

Valor catastral [2019]:	5,82 €
Valor catastral suelo:	5,82 €
Valor catastral construcción:	0,00 €

Titularidad

Apellidos Nombre / Razón social	NIF/NIE	Derecho	Domicilio fiscal
LOSADA RODRIGUEZ VERONICA [HEREDEROS DE]	34653869E	100,00% de propiedad	LG SOUTOGRANDE VILARIÑO CO 32557 VILARIÑO DE CONSO [OURENSE]

Cultivo

Subparcela	Cultivo/Aprovechamiento	IP	Superficie m²	Subparcela	Cultivo/Aprovechamiento	IP	Superficie m²
0	MT Matorral	02	3.932				

PARCELA CATASTRAL

Superficie gráfica: 3.932 m2



Documento firmado con CSV y sello de la Direccion General del Catastro
CSV: VB2EQHYPHQJDX6WE (verificable en https://www.sedecatastro.gob.es) | Fecha de firma: 04/03/2019

Este certificado refleja los datos incorporados a la Base de Datos del Catastro. Solo podrá utilizarse para el ejercicio de las competencias del solicitante.
Solicitante: ENTE PUBLICO GESTOR DE INFRAESTRUCTURAS FERROVIARIAS [G.I.F.]. MINISTERIO DE FOMENTO
Finalidad: Parcelas Las Portas
Fecha de emisión: 04/03/2019

GOBIERNO DE ESPAÑA · MINISTERIO DE HACIENDA · SECRETARÍA DE ESTADO DE HACIENDA · DIRECCIÓN GENERAL DEL CATASTRO

CERTIFICACIÓN CATASTRAL DESCRIPTIVA Y GRÁFICA

Referencia catastral: 32093A016006370000TA

DATOS DESCRIPTIVOS DEL INMUEBLE

Localización: Polígono 16 Parcela 637 SERRANO. VILARIÑO DE CONSO [OURENSE]

Clase: Rústico
Uso principal: Agrario

Valor catastral [2019]:	3,71 €
Valor catastral suelo:	3,71 €
Valor catastral construcción:	0,00 €

Titularidad

Apellidos Nombre / Razón social	NIF/NIE	Derecho	Domicilio fiscal
GOMEZ ALONSO RODOLFO [HEREDEROS DE]	34699856Q	100,00% de propiedad	LG SOUTO GRANDE VILARIÑO CO 32557 VILARIÑO DE CONSO [OURENSE]

Cultivo

Subparcela	Cultivo/Aprovechamiento	IP	Superficie m²	Subparcela	Cultivo/Aprovechamiento	IP	Superficie m²
0	MT Matorral	02	2.527				

PARCELA CATASTRAL

Superficie gráfica: 2.527 m2

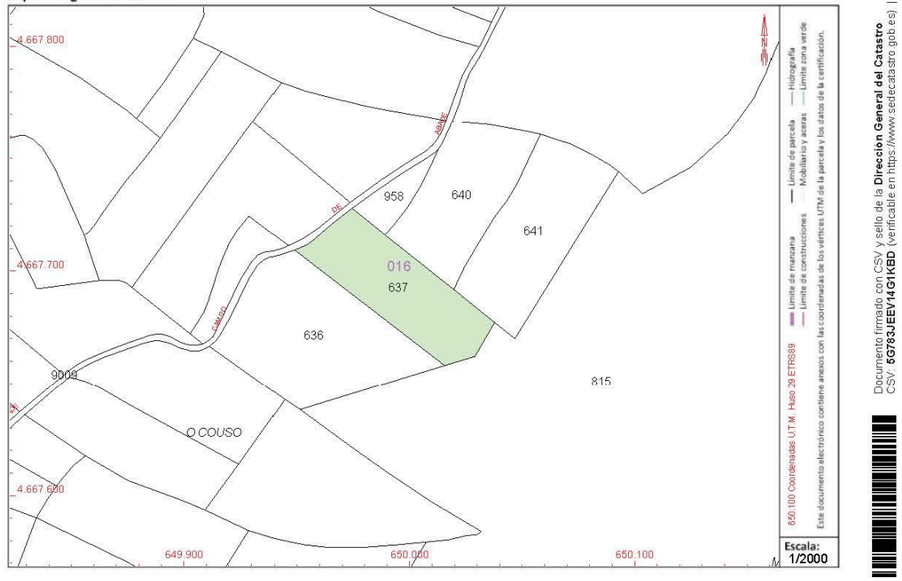

Documento firmado con CSV y sello de la Direccion General del Catastro
CSV: 6G783JEEY14G1KBD (verificable en https://www.sedecatastro.gob.es) | Fecha de firma: 04/03/2019

Este certificado refleja los datos incorporados a la Base de Datos del Catastro. Solo podrá utilizarse para el ejercicio de las competencias del solicitante.
Solicitante: ENTE PUBLICO GESTOR DE INFRAESTRUCTURAS FERROVIARIAS [G.I.F.]. MINISTERIO DE FOMENTO
Finalidad: parcelas las portas
Fecha de emisión: 04/03/2019

GOBIERNO DE ESPAÑA · MINISTERIO DE HACIENDA · SECRETARÍA DE ESTADO DE HACIENDA · DIRECCIÓN GENERAL DEL CATASTRO

CERTIFICACIÓN CATASTRAL DESCRIPTIVA Y GRÁFICA

Referencia catastral: 32093A016006380000TB

DATOS DESCRIPTIVOS DEL INMUEBLE

Localización: Polígono 16 Parcela 638 XIMELGAS. VILARIÑO DE CONSO [OURENSE]

Clase: Rústico
Uso principal: Agrario

Valor catastral [2019]:	4,91 €
Valor catastral suelo:	4,91 €
Valor catastral construcción:	0,00 €

Titularidad

Apellidos Nombre / Razón social	NIF/NIE	Derecho	Domicilio fiscal
GUERRA BLANCO INES	76768583B	100,00% de propiedad	CL SANTO CRISTO 4 PI 01 VIANA BOLO 32550 VIANA DO BOLO [OURENSE]

Cultivo

Subparcela	Cultivo/Aprovechamiento	IP	Superficie m²	Subparcela	Cultivo/Aprovechamiento	IP	Superficie m²
0	MT Matorral	02	3.305				

PARCELA CATASTRAL

Superficie gráfica: 3.305 m2

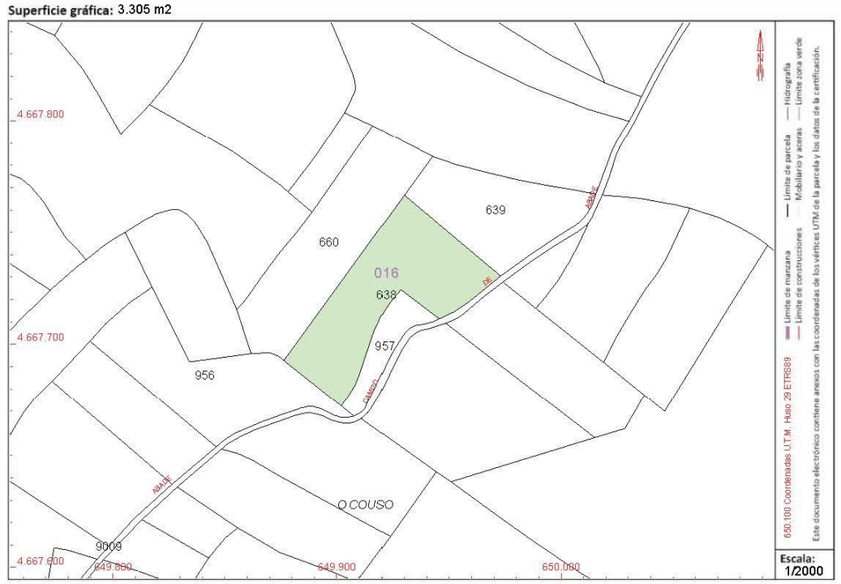

Este certificado refleja los datos incorporados a la Base de Datos del Catastro. Solo podrá utilizarse para el ejercicio de las competencias del solicitante.
Solicitante: ENTE PUBLICO GESTOR DE INFRAESTRUCTURAS FERROVIARIAS [G.I.F.]. MINISTERIO DE FOMENTO
Finalidad: Parcelas Las Portas
Fecha de emisión: 04/03/2019

Documento firmado con CSV y sello de la Direccion General del Catastro (verificable en https://www.sedecatastro.gob.es) | Fecha de firma: 04/03/2019
CSV: 9FJVM1DCACKNCMK2

Hoja 1/2

GOBIERNO DE ESPAÑA · MINISTERIO DE HACIENDA · SECRETARÍA DE ESTADO DE HACIENDA · DIRECCIÓN GENERAL DEL CATASTRO

CERTIFICACIÓN CATASTRAL DESCRIPTIVA Y GRÁFICA

Referencia catastral: 32093A016006390000TY

DATOS DESCRIPTIVOS DEL INMUEBLE

Localización: Polígono 16 Parcela 639 XIMELGAS. VILARIÑO DE CONSO [OURENSE]

Clase: Rústico
Uso principal: Agrario

Valor catastral [2019]:	3,47 €
Valor catastral suelo:	3,47 €
Valor catastral construcción:	0,00 €

Titularidad

Apellidos Nombre / Razón social	NIF/NIE	Derecho	Domicilio fiscal
GARCIA MERINO LEONTINA [HEREDEROS DE]	00475855P	100,00% de propiedad	CL SOUTOGRANDE 20 32557 VILARIÑO DE CONSO [OURENSE]

Cultivo

Subparcela	Cultivo/Aprovechamiento	IP	Superficie m²	Subparcela	Cultivo/Aprovechamiento	IP	Superficie m²
0	MT Matorral	02	2.369				

PARCELA CATASTRAL

Superficie gráfica: 2.369 m2



Este certificado refleja los datos incorporados a la Base de Datos del Catastro. Solo podrá utilizarse para el ejercicio de las competencias del solicitante.
Solicitante: ENTE PUBLICO GESTOR DE INFRAESTRUCTURAS FERROVIARIAS [G.I.F.]. MINISTERIO DE FOMENTO
Finalidad: Parcelas Las Portas
Fecha de emisión: 04/03/2019

Documento firmado con CSV y sello de la Direccion General del Catastro (verificable en https://www.sedecatastro.gob.es) | Fecha de firma: 04/03/2019
CSV: 9VAENY7ZFY9SZSDY

Hoja 1/2

GOBIERNO DE ESPAÑA · MINISTERIO DE HACIENDA · SECRETARÍA DE ESTADO DE HACIENDA · DIRECCIÓN GENERAL DEL CATASTRO

CERTIFICACIÓN CATASTRAL DESCRIPTIVA Y GRÁFICA

Referencia catastral: 32093A016006400000TA

DATOS DESCRIPTIVOS DEL INMUEBLE

Localización: Polígono 16 Parcela 640 XIMELGAS. VILARIÑO DE CONSO [OURENSE]

Clase: Rústico
Uso principal: Agrario

Valor catastral [2019]:	**3,78 €**
Valor catastral suelo:	3,78 €
Valor catastral construcción:	0,00 €

Titularidad

Apellidos Nombre / Razón social	NIF/NIE	Derecho	Domicilio fiscal
GOMEZ GARCIA MARIA MANUELA	34524069B	100,00% de propiedad	RU PONTE DO SAR 71 Pl:01 Pt:DER 15702 SANTIAGO DE COMPOSTELA [A CORUÑA]

Cultivo

Subparcela	Cultivo/Aprovechamiento	IP	Superficie m²	Subparcela	Cultivo/Aprovechamiento	IP	Superficie m²
0	MT Matorral	02	2.579				

PARCELA CATASTRAL

Superficie gráfica: 2.579 m2



Documento firmado con CSV y sello de la Dirección General del Catastro
CSV: 9SSQZVE3AWBKCFAR (verificable en https://www.sedecatastro.gob.es) | Fecha de firma: 04/03/2019

Este certificado refleja los datos incorporados a la Base de Datos del Catastro. Solo podrá utilizarse para el ejercicio de las competencias del solicitante.
Solicitante: ENTE PUBLICO GESTOR DE INFRAESTRUCTURAS FERROVIARIAS [G.I.F.]. MINISTERIO DE FOMENTO
Finalidad: Parcelas Las Portas
Fecha de emisión: 04/03/2019

GOBIERNO DE ESPAÑA · MINISTERIO DE HACIENDA · SECRETARÍA DE ESTADO DE HACIENDA · DIRECCIÓN GENERAL DEL CATASTRO

CERTIFICACIÓN CATASTRAL DESCRIPTIVA Y GRÁFICA

Referencia catastral: 32093A016006420000TY

DATOS DESCRIPTIVOS DEL INMUEBLE

Localización: Polígono 16 Parcela 642 LOMBEIRO O. VILARIÑO DE CONSO [OURENSE]

Clase: Rústico
Uso principal: Agrario

Valor catastral [2019]:	**16,18 €**
Valor catastral suelo:	16,18 €
Valor catastral construcción:	0,00 €

Titularidad

Apellidos Nombre / Razón social	NIF/NIE	Derecho	Domicilio fiscal
SANCHEZ RODRIGUEZ FRANCISCO [HEREDEROS DE]	34654232V	100,00% de propiedad	LG ARDEXAXE Es:00 Pl:00 Pt:00 VIANA BOLO 32550 VIANA DO BOLO [OURENSE]

Cultivo

Subparcela	Cultivo/Aprovechamiento	IP	Superficie m²	Subparcela	Cultivo/Aprovechamiento	IP	Superficie m²
0	MT Matorral	02	10.735				

PARCELA CATASTRAL

Superficie gráfica: 10.735 m2

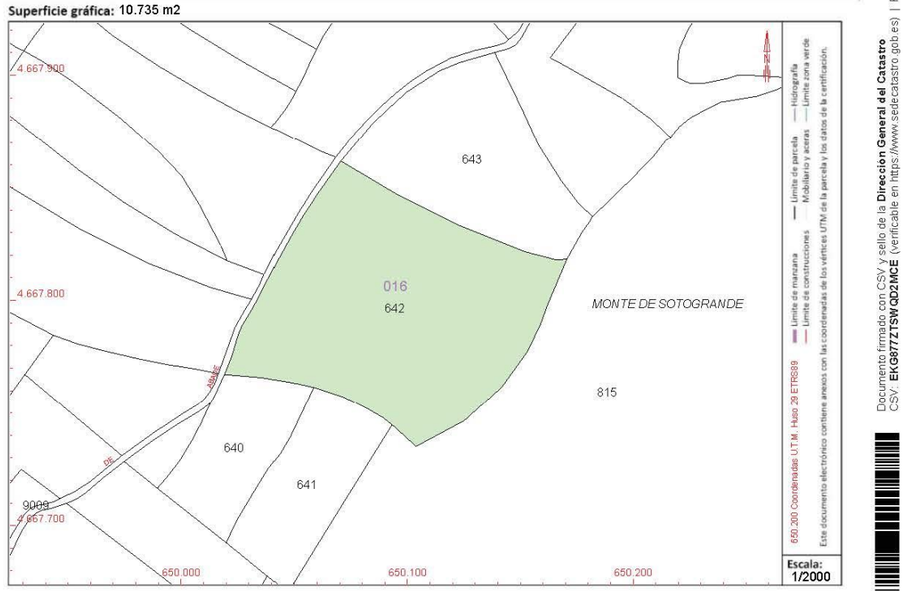

Documento firmado con CSV y sello de la Dirección General del Catastro
CSV: EKG6R77ZTSWQD2MCE (verificable en https://www.sedecatastro.gob.es) | Fecha de firma: 04/03/2019

Este certificado refleja los datos incorporados a la Base de Datos del Catastro. Solo podrá utilizarse para el ejercicio de las competencias del solicitante.
Solicitante: ENTE PUBLICO GESTOR DE INFRAESTRUCTURAS FERROVIARIAS [G.I.F.]. MINISTERIO DE FOMENTO
Finalidad: parcelas las portas
Fecha de emisión: 04/03/2019

GOBIERNO DE ESPAÑA · MINISTERIO DE HACIENDA · SECRETARÍA DE ESTADO DE HACIENDA · DIRECCIÓN GENERAL DEL CATASTRO

CERTIFICACIÓN CATASTRAL DESCRIPTIVA Y GRÁFICA

Referencia catastral: 32093A016006440000TQ

DATOS DESCRIPTIVOS DEL INMUEBLE

Localización: Polígono 16 Parcela 644 FERREIROS OS. VILARIÑO DE CONSO [OURENSE]

Clase: Rústico
Uso principal: Agrario

Valor catastral [2019]:	**26,99 €**
Valor catastral suelo:	26,99 €
Valor catastral construcción:	0,00 €

Titularidad

Apellidos Nombre / Razón social	NIF/NIE	Derecho	Domicilio fiscal
GUERRA GOMEZ AGUSTINA	34654025V	100,00% de propiedad	LG ENTRECINSA 32557 VILARIÑO DE CONSO [OURENSE]

Cultivo

Subparcela	Cultivo/Aprovechamiento	IP	Superficie m²	Subparcela	Cultivo/Aprovechamiento	IP	Superficie m²
0	C- Labor o Labradío secano	05	3.972				

PARCELA CATASTRAL

Superficie gráfica: 3.972 m2



Este certificado refleja los datos incorporados a la Base de Datos del Catastro. Solo podrá utilizarse para el ejercicio de las competencias del solicitante.
Solicitante: ENTE PUBLICO GESTOR DE INFRAESTRUCTURAS FERROVIARIAS [G.I.F.]. MINISTERIO DE FOMENTO
Finalidad: parcelas las portas
Fecha de emisión: 04/03/2019

Documento firmado con CSV y sello de la Dirección General del Catastro
CSV: Y2RBNET1YCCPTB8Y (verificable en https://www.sedecatastro.gob.es) | Fecha de firma: 04/03/2019

GOBIERNO DE ESPAÑA · MINISTERIO DE HACIENDA · SECRETARÍA DE ESTADO DE HACIENDA · DIRECCIÓN GENERAL DEL CATASTRO

CERTIFICACIÓN CATASTRAL DESCRIPTIVA Y GRÁFICA

Referencia catastral: 32093A016006510000TF

DATOS DESCRIPTIVOS DEL INMUEBLE

Localización: Polígono 16 Parcela 651 PICOTO. VILARIÑO DE CONSO [OURENSE]

Clase: Rústico
Uso principal: Agrario

Valor catastral [2019]:	**3,18 €**
Valor catastral suelo:	3,18 €
Valor catastral construcción:	0,00 €

Titularidad

Apellidos Nombre / Razón social	NIF/NIE	Derecho	Domicilio fiscal
GOMEZ ALONSO RODOLFO [HEREDEROS DE]	34699656Q	100,00% de propiedad	LG SOUTO GRANDE VILARIÑO CO 32557 VILARIÑO DE CONSO [OURENSE]

Cultivo

Subparcela	Cultivo/Aprovechamiento	IP	Superficie m²	Subparcela	Cultivo/Aprovechamiento	IP	Superficie m²
0	MT Matorral	02	2.176				

PARCELA CATASTRAL

Superficie gráfica: 2.176 m2



Este certificado refleja los datos incorporados a la Base de Datos del Catastro. Solo podrá utilizarse para el ejercicio de las competencias del solicitante.
Solicitante: ENTE PUBLICO GESTOR DE INFRAESTRUCTURAS FERROVIARIAS [G.I.F.]. MINISTERIO DE FOMENTO
Finalidad: parcelas las portas
Fecha de emisión: 04/03/2019

Documento firmado con CSV y sello de la Dirección General del Catastro
CSV: RT6RK6AFTACSWMWMF (verificable en https://www.sedecatastro.gob.es) | Fecha de firma: 04/03/2019

GOBIERNO DE ESPAÑA
MINISTERIO DE HACIENDA
SECRETARÍA DE ESTADO DE HACIENDA
DIRECCIÓN GENERAL DEL CATASTRO

CONSULTA DESCRIPTIVA Y GRÁFICA DE DATOS CATASTRALES DE BIEN INMUEBLE

REFERENCIA CATASTRAL DEL INMUEBLE
32093A016006540000TK

DATOS DESCRIPTIVOS DEL INMUEBLE

LOCALIZACIÓN
Polígono 16 Parcela 654
FERREIROS OS. VILARIÑO DE CONSO [OURENSE]

USO PRINCIPAL: Agrario [Matorral 02]
AÑO CONSTRUCCIÓN: --
COEFICIENTE DE PARTICIPACIÓN: 100,000000
SUPERFICIE CONSTRUIDA [m²]: --

PARCELA CATASTRAL

SITUACIÓN
Polígono 16 Parcela 654
FERREIROS OS. VILARIÑO DE CONSO [OURENSE]

SUPERFICIE CONSTRUIDA [m²]	SUPERFICIE GRÁFICA PARCELA [m²]	TIPO DE FINCA
--	2.785	--

INFORMACIÓN GRÁFICA E: 1/2000

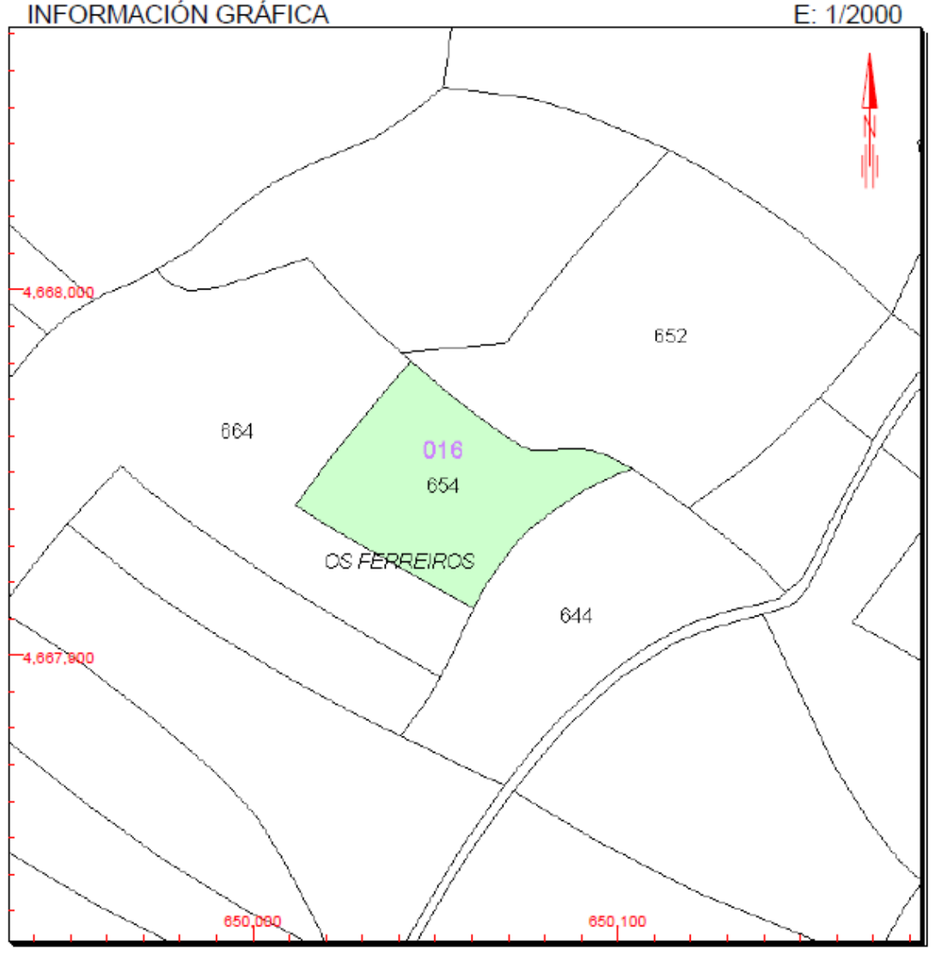

Este documento no es una certificación catastral, pero sus datos pueden ser verificados a través del 'Acceso a datos catastrales no protegidos' de la SEC.

Miércoles , 20 de Marzo de 2019

650,100 Coordenadas U.T.M. Huso 29 ETRS89
Límite de Manzana
Límite de Parcela
Límite de Construcciones
Mobiliario y aceras
Límite zona verde
Hidrografía

CONSULTA

GOBIERNO DE ESPAÑA · MINISTERIO DE HACIENDA · SECRETARÍA DE ESTADO DE HACIENDA · DIRECCIÓN GENERAL DEL CATASTRO

CERTIFICACIÓN CATASTRAL DESCRIPTIVA Y GRÁFICA

Referencia catastral: 32093A016006560000TD

DATOS DESCRIPTIVOS DEL INMUEBLE

Localización: Polígono 16 Parcela 656 FERREIROS OS. VILARIÑO DE CONSO [OURENSE]

Clase: Rústico
Uso principal: Agrario

Valor catastral [2019]:	9,61 €
Valor catastral suelo:	9,61 €
Valor catastral construcción:	0,00 €

Titularidad

Apellidos Nombre / Razón social	NIF/NIE	Derecho	Domicilio fiscal
GUERRA BLANCO INES	76768583B	100,00% de propiedad	CL SANTO CRISTO 4 PI:01 VIANA BOLO 32550 VIANA DO BOLO [OURENSE]

Cultivo

Subparcela	Cultivo/Aprovechamiento	IP	Superficie m²	Subparcela	Cultivo/Aprovechamiento	IP	Superficie m²
a	MT Matorral	02	3.872	b	E- Pastos	02	1.565

PARCELA CATASTRAL

Superficie gráfica: 5.437 m2



Documento firmado con CSV y sello de la **Direccion General del Catastro**
CSV: **6KAIKCXS45JQVC7Y1** (verificable en https://www.sedecatastro.gob.es)
Fecha de firma: 04/03/2019

Este certificado refleja los datos incorporados a la Base de Datos del Catastro. Solo podrá utilizarse para el ejercicio de las competencias del solicitante.
Solicitante: ENTE PUBLICO GESTOR DE INFRAESTRUCTURAS FERROVIARIAS [G.I.F.]. MINISTERIO DE FOMENTO
Finalidad: Parcelas Las Portas
Fecha de emisión: 04/03/2019

Hoja 1/3

GOBIERNO DE ESPAÑA · MINISTERIO DE HACIENDA · SECRETARÍA DE ESTADO DE HACIENDA · DIRECCIÓN GENERAL DEL CATASTRO

CERTIFICACIÓN CATASTRAL DESCRIPTIVA Y GRÁFICA

Referencia catastral: 32093A016006570000TX

DATOS DESCRIPTIVOS DEL INMUEBLE

Localización: Polígono 16 Parcela 657 FERREIROS OS. VILARIÑO DE CONSO [OURENSE]

Clase: Rústico
Uso principal: Agrario

Valor catastral [2019]:	4,45 €
Valor catastral suelo:	4,45 €
Valor catastral construcción:	0,00 €

Titularidad

Apellidos Nombre / Razón social	NIF/NIE	Derecho	Domicilio fiscal
ALVAREZ GOMEZ HELIA	34654423R	100,00% de propiedad	CL MAQUEDA 31 28024 MADRID [MADRID]

Cultivo

Subparcela	Cultivo/Aprovechamiento	IP	Superficie m²	Subparcela	Cultivo/Aprovechamiento	IP	Superficie m²
0	MT Matorral	02	3.017				

PARCELA CATASTRAL

Superficie gráfica: 3.017 m2



Documento firmado con CSV y sello de la **Direccion General del Catastro**
CSV: **EBFWK3800P7T3EX9** (verificable en https://www.sedecatastro.gob.es)
Fecha de firma: 04/03/2019

Este certificado refleja los datos incorporados a la Base de Datos del Catastro. Solo podrá utilizarse para el ejercicio de las competencias del solicitante.
Solicitante: ENTE PUBLICO GESTOR DE INFRAESTRUCTURAS FERROVIARIAS [G.I.F.]. MINISTERIO DE FOMENTO
Finalidad: Parcelas Las Portas
Fecha de emisión: 04/03/2019

Hoja 1/2

GOBIERNO DE ESPAÑA · MINISTERIO DE HACIENDA · SECRETARÍA DE ESTADO DE HACIENDA · DIRECCIÓN GENERAL DEL CATASTRO

CERTIFICACIÓN CATASTRAL DESCRIPTIVA Y GRÁFICA

Referencia catastral: 32093A016006580000TI

DATOS DESCRIPTIVOS DEL INMUEBLE

Localización: Polígono 16 Parcela 658 FERREIROS OS. VILARIÑO DE CONSO [OURENSE]

Clase: Rústico
Uso principal: Agrario

Valor catastral [2019]:	**4,26 €**
Valor catastral suelo:	4,26 €
Valor catastral construcción:	0,00 €

Titularidad

Apellidos Nombre / Razón social	NIF/NIE	Derecho	Domicilio fiscal
DOMINGUEZ BLANCO MARTIN		100,00% de propiedad	AL SOUTOGRANDE 32557 VILARIÑO DE CONSO [OURENSE]

Cultivo

Subparcela	Cultivo/Aprovechamiento	IP	Superficie m²	Subparcela	Cultivo/Aprovechamiento	IP	Superficie m²
0	MT Matorral	02	2.878				

PARCELA CATASTRAL

Superficie gráfica: 2.878 m2



Documento firmado con CSV y sello de la **Direccion General del Catastro**
CSV: **JEF65HN4ADD4A3GG** (verificable en https://www.sedecatastro.gob.es) | Fecha de firma: 04/03/2019

Este certificado refleja los datos incorporados a la Base de Datos del Catastro. Solo podrá utilizarse para el ejercicio de las competencias del solicitante.
Solicitante: ENTE PUBLICO GESTOR DE INFRAESTRUCTURAS FERROVIARIAS [G.I.F.]. MINISTERIO DE FOMENTO
Finalidad: Parcelas Las Portas
Fecha de emisión: 04/03/2019

GOBIERNO DE ESPAÑA · MINISTERIO DE HACIENDA · SECRETARÍA DE ESTADO DE HACIENDA · DIRECCIÓN GENERAL DEL CATASTRO

CERTIFICACIÓN CATASTRAL DESCRIPTIVA Y GRÁFICA

Referencia catastral: 32093A016006590000TJ

DATOS DESCRIPTIVOS DEL INMUEBLE

Localización: Polígono 16 Parcela 659 XIMELGAS. VILARIÑO DE CONSO [OURENSE]

Clase: Rústico
Uso principal: Agrario

Valor catastral [2019]:	**28,06 €**
Valor catastral suelo:	28,06 €
Valor catastral construcción:	0,00 €

Titularidad

Apellidos Nombre / Razón social	NIF/NIE	Derecho	Domicilio fiscal
GOMEZ ALONSO RODOLFO [HEREDEROS DE]	34699656Q	100,00% de propiedad	LG SOUTO GRANDE VILARIÑO CO 32557 VILARIÑO DE CONSO [OURENSE]

Cultivo

Subparcela	Cultivo/Aprovechamiento	IP	Superficie m²	Subparcela	Cultivo/Aprovechamiento	IP	Superficie m²
a	MT Matorral	02	6.799	b	FG Robledal	02	2.222

PARCELA CATASTRAL

Superficie gráfica: 9.021 m2



Documento firmado con CSV y sello de la **Direccion General del Catastro**
CSV: **KYTB3XKN2J0ZBTCGH** (verificable en https://www.sedecatastro.gob.es) | Fecha de firma: 04/03/2019

Este certificado refleja los datos incorporados a la Base de Datos del Catastro. Solo podrá utilizarse para el ejercicio de las competencias del solicitante.
Solicitante: ENTE PUBLICO GESTOR DE INFRAESTRUCTURAS FERROVIARIAS [G.I.F.]. MINISTERIO DE FOMENTO
Finalidad: parcelas las portas
Fecha de emisión: 04/03/2019

GOBIERNO DE ESPAÑA · MINISTERIO DE HACIENDA · SECRETARÍA DE ESTADO DE HACIENDA · DIRECCIÓN GENERAL DEL CATASTRO

CERTIFICACIÓN CATASTRAL DESCRIPTIVA Y GRÁFICA

Referencia catastral: 32093A016006870000TR

DATOS DESCRIPTIVOS DEL INMUEBLE

Localización: Polígono 16 Parcela 687 PEREIRA A. VILARIÑO DE CONSO [OURENSE]

Clase: Rústico
Uso principal: Agrario

Valor catastral [2019]:	**5,06 €**
Valor catastral suelo:	**5,06 €**
Valor catastral construcción:	**0,00 €**

Titularidad

Apellidos Nombre / Razón social	NIF/NIE	Derecho	Domicilio fiscal
GOMEZ ALONSO RODOLFO [HEREDEROS DE]	34699656Q	100,00% de propiedad	LG SOUTO GRANDE VILARIÑO CO 32557 VILARIÑO DE CONSO [OURENSE]

Cultivo

Subparcela	Cultivo/Aprovechamiento	IP	Superficie m²	Subparcela	Cultivo/Aprovechamiento	IP	Superficie m²
0	MT Matorral	01	1.277				

PARCELA CATASTRAL

Superficie gráfica: 1.277 m2



Documento firmado con CSV y sello de la **Dirección General del Catastro**
CSV: **KFXCH4TXMXQA7NTG** (verificable en https://www.sedecatastro.gob.es) | Fecha de firma: 04/03/2019

Este certificado refleja los datos incorporados a la Base de Datos del Catastro. Solo podrá utilizarse para el ejercicio de las competencias del solicitante.
Solicitante: ENTE PUBLICO GESTOR DE INFRAESTRUCTURAS FERROVIARIAS [G.I.F.]. MINISTERIO DE FOMENTO
Finalidad: parcelas las portas
Fecha de emisión: 04/03/2019

GOBIERNO DE ESPAÑA · MINISTERIO DE HACIENDA · SECRETARÍA DE ESTADO DE HACIENDA · DIRECCIÓN GENERAL DEL CATASTRO

CERTIFICACIÓN CATASTRAL DESCRIPTIVA Y GRÁFICA

Referencia catastral: 32093A016007470000TO

DATOS DESCRIPTIVOS DEL INMUEBLE

Localización: Polígono 16 Parcela 747 DEVESAS. VILARIÑO DE CONSO [OURENSE]

Clase: Rústico
Uso principal: Agrario

Valor catastral [2019]:	**2,97 €**
Valor catastral suelo:	**2,97 €**
Valor catastral construcción:	**0,00 €**

Titularidad

Apellidos Nombre / Razón social	NIF/NIE	Derecho	Domicilio fiscal
RODRIGUEZ PEREZ JOSEFA	76707195X	50,00% de propiedad	CL AVET 2 17421 RIUDARENES [GIRONA]
RODRIGUEZ PEREZ PIEDAD	34729671Q	50,00% de propiedad	CL AVET 2 17421 RIUDARENES [GIRONA]

Cultivo

Subparcela	Cultivo/Aprovechamiento	IP	Superficie m²	Subparcela	Cultivo/Aprovechamiento	IP	Superficie m²
0	MT Matorral	02	2.031				

PARCELA CATASTRAL

Superficie gráfica: 2.031 m2



Documento firmado con CSV y sello de la **Dirección General del Catastro**
CSV: **FB43D3M63J9XE0V6** (verificable en https://www.sedecatastro.gob.es) | Fecha de firma: 04/03/2019

Este certificado refleja los datos incorporados a la Base de Datos del Catastro. Solo podrá utilizarse para el ejercicio de las competencias del solicitante.
Solicitante: ENTE PUBLICO GESTOR DE INFRAESTRUCTURAS FERROVIARIAS [G.I.F.]. MINISTERIO DE FOMENTO
Finalidad: Parcelas Las Portas
Fecha de emisión: 04/03/2019

GOBIERNO DE ESPAÑA · MINISTERIO DE HACIENDA · SECRETARÍA DE ESTADO DE HACIENDA · DIRECCIÓN GENERAL DEL CATASTRO

CERTIFICACIÓN CATASTRAL DESCRIPTIVA Y GRÁFICA

Referencia catastral: 32093A016007480000TK

DATOS DESCRIPTIVOS DEL INMUEBLE

Localización: Polígono 16 Parcela 748 AS DEVESAS. VILARIÑO DE CONSO [OURENSE]

Clase: Rústico
Uso principal: Agrario

Valor catastral [2019]:	4,57 €
Valor catastral suelo:	4,57 €
Valor catastral construcción:	0,00 €

Titularidad

Apellidos Nombre / Razón social	NIF/NIE	Derecho	Domicilio fiscal
GOMEZ SIERRA SOCORRO		100,00% de propiedad	AL SOUTOGRANDE 32557 VILARIÑO DE CONSO [OURENSE]

Cultivo

Subparcela	Cultivo/Aprovechamiento	IP	Superficie m²	Subparcela	Cultivo/Aprovechamiento	IP	Superficie m²
0	MT Matorral	02	3.094				

PARCELA CATASTRAL

Superficie gráfica: 3.094 m2

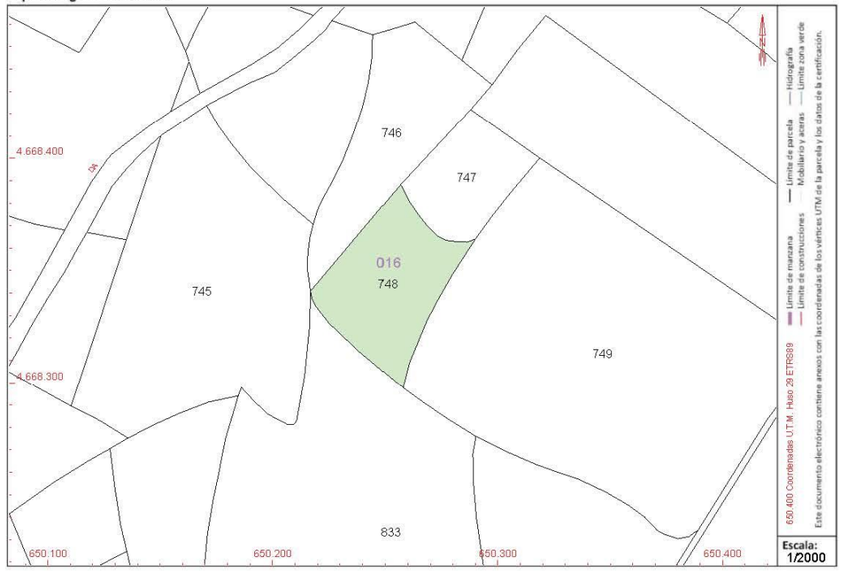

Documento firmado con CSV y sello de la Direccion General del Catastro
CSV: DN40H0R6PBJHH3K6 (verificable en https://www.sedecatastro.gob.es)
Fecha de firma: 04/03/2019

Este certificado refleja los datos incorporados a la Base de Datos del Catastro. Solo podrá utilizarse para el ejercicio de las competencias del solicitante.
Solicitante: ENTE PUBLICO GESTOR DE INFRAESTRUCTURAS FERROVIARIAS [G.I.F.]. MINISTERIO DE FOMENTO
Finalidad: parcelas las portas
Fecha de emisión: 04/03/2019

GOBIERNO DE ESPAÑA · MINISTERIO DE HACIENDA · SECRETARÍA DE ESTADO DE HACIENDA · DIRECCIÓN GENERAL DEL CATASTRO

CERTIFICACIÓN CATASTRAL DESCRIPTIVA Y GRÁFICA

Referencia catastral: 32093A016007490000TR

DATOS DESCRIPTIVOS DEL INMUEBLE

Localización: Polígono 16 Parcela 749 DEVESAS AS. VILARIÑO DE CONSO [OURENSE]

Clase: Rústico
Uso principal: Agrario

Valor catastral [2019]:	26,01 €
Valor catastral suelo:	26,01 €
Valor catastral construcción:	0,00 €

Titularidad

Apellidos Nombre / Razón social	NIF/NIE	Derecho	Domicilio fiscal
ALVAREZ BLANCO MARINO	34163005R	50,00% de propiedad	CL RONDA D BOSCO 33 PI:04 36202 VIGO [PONTEVEDRA]
LARANGA ESTEVEZ MARIO VICENTE	33924576J	25,00% de propiedad	AV CERDANYOLA 8 PI:04 Pt:2 08172 SANT CUGAT DEL VALLES [BARCELONA]
DOMINGUEZ ALVAREZ FELIX	34654152Y	25,00% de propiedad	CL SAN MARTIÑO 1 32557 VILARIÑO DE CONSO [OURENSE]

Cultivo

Subparcela	Cultivo/Aprovechamiento	IP	Superficie m²	Subparcela	Cultivo/Aprovechamiento	IP	Superficie m²
0	MT Matorral	02	17.225				

PARCELA CATASTRAL

Superficie gráfica: 17.225 m2



Documento firmado con CSV y sello de la Direccion General del Catastro
CSV: V061VAMATKP4XXVK (verificable en https://www.sedecatastro.gob.es)
Fecha de firma: 04/03/2019

Este certificado refleja los datos incorporados a la Base de Datos del Catastro. Solo podrá utilizarse para el ejercicio de las competencias del solicitante.
Solicitante: ENTE PUBLICO GESTOR DE INFRAESTRUCTURAS FERROVIARIAS [G.I.F.]. MINISTERIO DE FOMENTO
Finalidad: parcelas las portas
Fecha de emisión: 04/03/2019

GOBIERNO DE ESPAÑA · MINISTERIO DE HACIENDA · SECRETARÍA DE ESTADO DE HACIENDA · DIRECCIÓN GENERAL DEL CATASTRO

CERTIFICACIÓN CATASTRAL DESCRIPTIVA Y GRÁFICA

Referencia catastral: 32093A016007740000TP

DATOS DESCRIPTIVOS DEL INMUEBLE

Localización: Polígono 16 Parcela 774 DEVESAS AS. VILARIÑO DE CONSO [OURENSE]

Clase: Rústico
Uso principal: Agrario

Valor catastral [2019]:	75,66 €
Valor catastral suelo:	75,66 €
Valor catastral construcción:	0,00 €

Titularidad

Apellidos Nombre / Razón social	NIF/NIE	Derecho	Domicilio fiscal
ALVAREZ ALVAREZ CONCEPCION	34699697B	50,00% de propiedad	CL REPARTIDOR 39 08023 BARCELONA [BARCELONA]
DOMINGUEZ ALVAREZ FELIX	34654152Y	50,00% de propiedad	CL SAN MARTIÑO 1 32557 VILARIÑO DE CONSO [OURENSE]

Cultivo

Subparcela	Cultivo/Aprovechamiento	IP	Superficie m²	Subparcela	Cultivo/Aprovechamiento	IP	Superficie m²
a	MT Matorral	02	5.153	b	FG Robledal	01	4.485

PARCELA CATASTRAL

Superficie gráfica: 9.638 m2

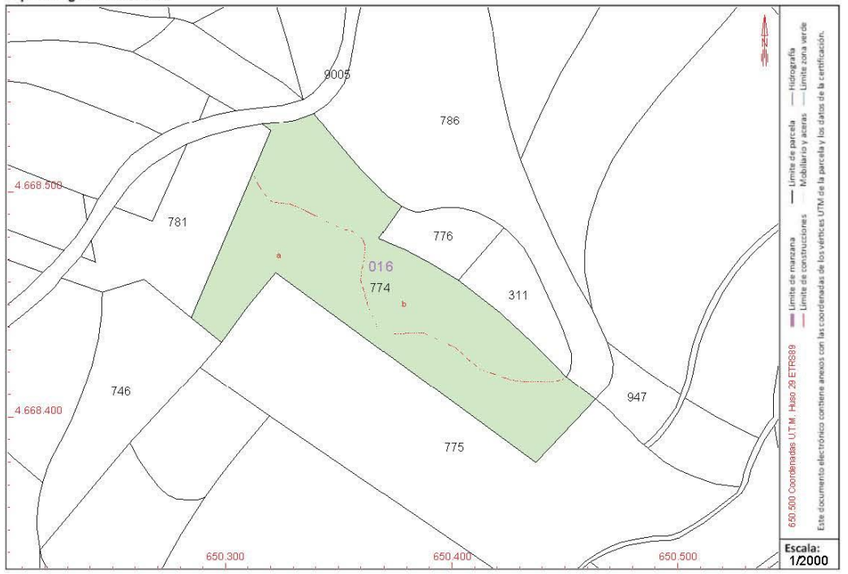

Documento firmado con CSV y sello de la **Dirección General del Catastro**
CSV: **23A2BA5DP8F2FTC5** (verificable en https://www.sedecatastro.gob.es) | Fecha de firma: 04/03/2019

Este certificado refleja los datos incorporados a la Base de Datos del Catastro. Solo podrá utilizarse para el ejercicio de las competencias del solicitante.
Solicitante: ENTE PUBLICO GESTOR DE INFRAESTRUCTURAS FERROVIARIAS [G.I.F.]. MINISTERIO DE FOMENTO
Finalidad: parcelas las portas
Fecha de emisión: 04/03/2019

GOBIERNO DE ESPAÑA · MINISTERIO DE HACIENDA · SECRETARÍA DE ESTADO DE HACIENDA · DIRECCIÓN GENERAL DEL CATASTRO

CERTIFICACIÓN CATASTRAL DESCRIPTIVA Y GRÁFICA

Referencia catastral: 32093A016007750000TL

DATOS DESCRIPTIVOS DEL INMUEBLE

Localización: Polígono 16 Parcela 775 CHAQUELLA. VILARIÑO DE CONSO [OURENSE]

Clase: Rústico
Uso principal: Agrario

Valor catastral [2019]:	18,44 €
Valor catastral suelo:	18,44 €
Valor catastral construcción:	0,00 €

Titularidad

Apellidos Nombre / Razón social	NIF/NIE	Derecho	Domicilio fiscal
CASTRO ESTEVEZ ROSARIO		33,34% de propiedad	LG VILARIÑO DE CONSO 32557 VILARIÑO DE CONSO [OURENSE]
GARCIA CRISTOBAL		33,33% de propiedad	LG VILARIÑO DE CONSO 32557 VILARIÑO DE CONSO [OURENSE]
PEREZ CASTRO ASER [HEREDEROS DE]	36777773Z	33,33% de propiedad	CL MARTI CODOLAR 47 Pl:02 Pt:2 08902 L'HOSPITALET DE LLOBREGAT [BARCELONA]

Cultivo

Subparcela	Cultivo/Aprovechamiento	IP	Superficie m²	Subparcela	Cultivo/Aprovechamiento	IP	Superficie m²
0	MT Matorral	02	12.230				

PARCELA CATASTRAL

Superficie gráfica: 12.230 m2

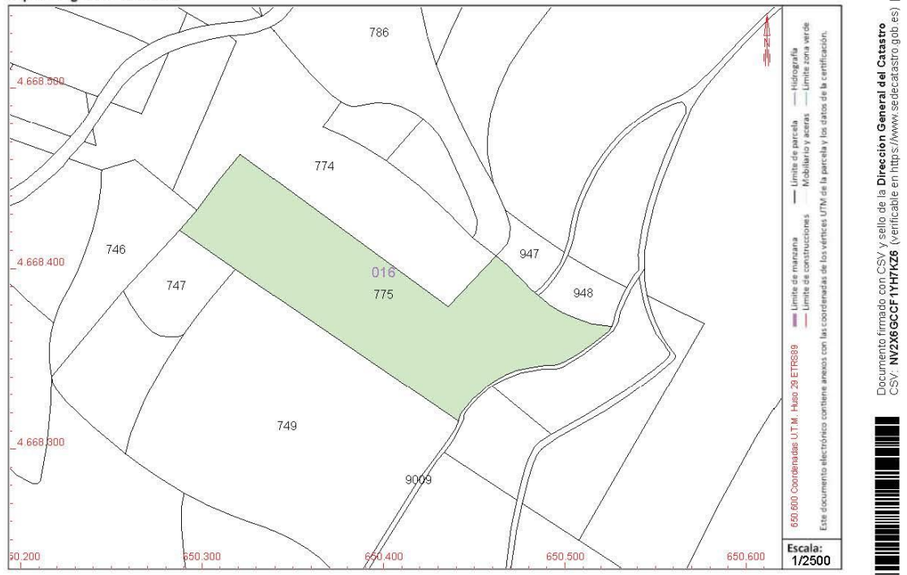

Documento firmado con CSV y sello de la **Dirección General del Catastro**
CSV: **NV2X6GCCF11YH7KZ6** (verificable en https://www.sedecatastro.gob.es) | Fecha de firma: 04/03/2019

Este certificado refleja los datos incorporados a la Base de Datos del Catastro. Solo podrá utilizarse para el ejercicio de las competencias del solicitante.
Solicitante: ENTE PUBLICO GESTOR DE INFRAESTRUCTURAS FERROVIARIAS [G.I.F.]. MINISTERIO DE FOMENTO
Finalidad: parcelas las portas
Fecha de emisión: 04/03/2019

GOBIERNO DE ESPAÑA · MINISTERIO DE HACIENDA · SECRETARÍA DE ESTADO DE HACIENDA · DIRECCIÓN GENERAL DEL CATASTRO

CERTIFICACIÓN CATASTRAL DESCRIPTIVA Y GRÁFICA

Referencia catastral: 32093A016007760000TT

DATOS DESCRIPTIVOS DEL INMUEBLE

Localización: Polígono 16 Parcela 776 CHAQUELLA. VILARIÑO DE CONSO [OURENSE]

Clase: Rústico
Uso principal: Agrario

Valor catastral [2019]:	15,81 €
Valor catastral suelo:	15,81 €
Valor catastral construcción:	0,00 €

Titularidad

Apellidos Nombre / Razón social	NIF/NIE	Derecho	Domicilio fiscal
ALVAREZ BLANCO MARINO	34163005R	100,00% de propiedad	CL RONDA D BOSCO 33 PI 04 36202 VIGO [PONTEVEDRA]

Cultivo

Subparcela	Cultivo/Aprovechamiento	IP	Superficie m²	Subparcela	Cultivo/Aprovechamiento	IP	Superficie m²
0	FG Robledal	01	1.050				

PARCELA CATASTRAL

Superficie gráfica: 1.050 m2



Documento firmado con CSV y sello de la **Direccion General del Catastro**
CSV: **79D640V1NYC1S3H0** (verificable en https://www.sedecatastro.gob.es) | Fecha de firma: 04/03/2019

Este certificado refleja los datos incorporados a la Base de Datos del Catastro. Solo podrá utilizarse para el ejercicio de las competencias del solicitante.
Solicitante: ENTE PUBLICO GESTOR DE INFRAESTRUCTURAS FERROVIARIAS [G.I.F.]. MINISTERIO DE FOMENTO
Finalidad: parcelas las portas
Fecha de emisión: 04/03/2019

GOBIERNO DE ESPAÑA · MINISTERIO DE HACIENDA · SECRETARÍA DE ESTADO DE HACIENDA · DIRECCIÓN GENERAL DEL CATASTRO

CERTIFICACIÓN CATASTRAL DESCRIPTIVA Y GRÁFICA

Referencia catastral: 32093A016007860000TX

DATOS DESCRIPTIVOS DEL INMUEBLE

Localización: Polígono 16 Parcela 786 ROZADA. VILARIÑO DE CONSO [OURENSE]

Clase: Rústico
Uso principal: Agrario

Valor catastral [2019]:	13,69 €
Valor catastral suelo:	13,69 €
Valor catastral construcción:	0,00 €

Titularidad

Apellidos Nombre / Razón social	NIF/NIE	Derecho	Domicilio fiscal
LOSADA FERNANDEZ MANUEL	34853935L	100,00% de propiedad	LG SOUTELO 32557 VILARIÑO DE CONSO [OURENSE]

Cultivo

Subparcela	Cultivo/Aprovechamiento	IP	Superficie m²	Subparcela	Cultivo/Aprovechamiento	IP	Superficie m²
0	MT Matorral	02	9.085				

PARCELA CATASTRAL

Superficie gráfica: 9.085 m2



Documento firmado con CSV y sello de la **Direccion General del Catastro**
CSV: **9Z2A8A38NGWGV3TT** (verificable en https://www.sedecatastro.gob.es) | Fecha de firma: 04/03/2019

Este certificado refleja los datos incorporados a la Base de Datos del Catastro. Solo podrá utilizarse para el ejercicio de las competencias del solicitante.
Solicitante: ENTE PUBLICO GESTOR DE INFRAESTRUCTURAS FERROVIARIAS [G.I.F.]. MINISTERIO DE FOMENTO
Finalidad: parcelas las portas
Fecha de emisión: 04/03/2019

GOBIERNO DE ESPAÑA · MINISTERIO DE HACIENDA · SECRETARÍA DE ESTADO DE HACIENDA · DIRECCIÓN GENERAL DEL CATASTRO

CERTIFICACIÓN CATASTRAL DESCRIPTIVA Y GRÁFICA

Referencia catastral: 32093A016007880000TJ

DATOS DESCRIPTIVOS DEL INMUEBLE

Localización: Polígono 16 Parcela 788 ROZADA. VILARIÑO DE CONSO [OURENSE]

Clase: Rústico
Uso principal: Agrario

Valor catastral [2019]:	20,23 €
Valor catastral suelo:	20,23 €
Valor catastral construcción:	0,00 €

Titularidad

Apellidos Nombre / Razón social	NIF/NIE	Derecho	Domicilio fiscal
DIEGUEZ ALVAREZ MANUEL		100,00% de propiedad	LG VILARIÑO DE CONSO 32557 VILARIÑO DE CONSO [OURENSE]

Cultivo

Subparcela	Cultivo/Aprovechamiento	IP	Superficie m²	Subparcela	Cultivo/Aprovechamiento	IP	Superficie m²
0	MT Matorral	01	5.026				

PARCELA CATASTRAL

Superficie gráfica: 5.026 m2



Documento firmado con CSV y sello de la **Dirección General del Catastro**
CSV: **FZCG49AYHBTX68JF** (verificable en https://www.sedecatastro.gob.es) | Fecha de firma: 04/03/2019

Este certificado refleja los datos incorporados a la Base de Datos del Catastro. Solo podrá utilizarse para el ejercicio de las competencias del solicitante.
Solicitante: ENTE PUBLICO GESTOR DE INFRAESTRUCTURAS FERROVIARIAS [G.I.F.]. MINISTERIO DE FOMENTO
Finalidad: parcelas las portas
Fecha de emisión: 04/03/2019

GOBIERNO DE ESPAÑA · MINISTERIO DE HACIENDA · SECRETARÍA DE ESTADO DE HACIENDA · DIRECCIÓN GENERAL DEL CATASTRO

CERTIFICACIÓN CATASTRAL DESCRIPTIVA Y GRÁFICA

Referencia catastral: 32093A016008150000TD

DATOS DESCRIPTIVOS DEL INMUEBLE

Localización: Polígono 16 Parcela 815 MONTE DO SOTO GRANDE. VILARIÑO DE CONSO [OURENSE]

Clase: Rústico
Uso principal: Agrario

Valor catastral [2019]:	476,99 €
Valor catastral suelo:	476,99 €
Valor catastral construcción:	0,00 €

Titularidad

Apellidos Nombre / Razón social	NIF/NIE	Derecho	Domicilio fiscal
VECINOS DE SOTO GRANDE		100,00% de propiedad	LG VILARIÑO DE CONSO 32557 VILARIÑO DE CONSO [OURENSE]

Cultivo

Subparcela	Cultivo/Aprovechamiento	IP	Superficie m²	Subparcela	Cultivo/Aprovechamiento	IP	Superficie m²
0	MT Matorral	02	314.107				

PARCELA CATASTRAL

Superficie gráfica: 314.107 m2

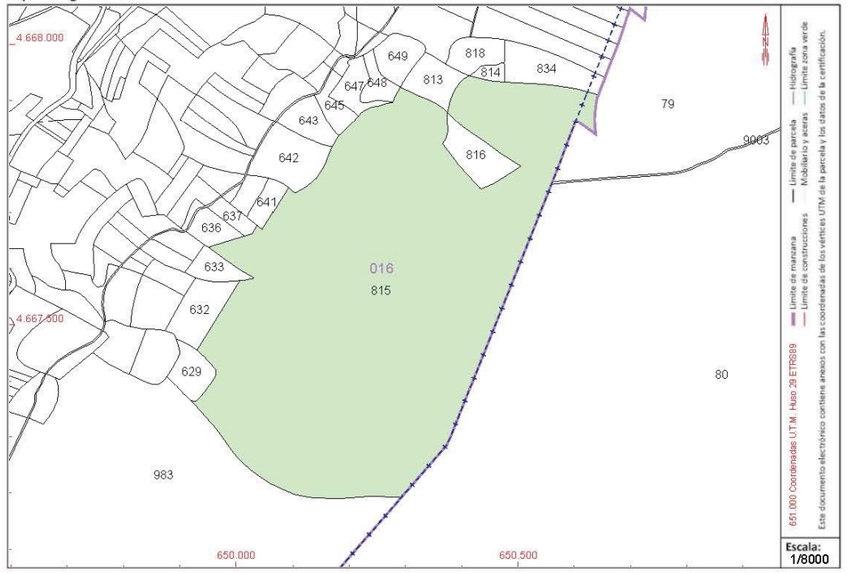

Documento firmado con CSV y sello de la **Dirección General del Catastro**
CSV: **6FET48WBZZZYBNSJ** (verificable en https://www.sedecatastro.gob.es) | Fecha de firma: 04/03/2019

Este certificado refleja los datos incorporados a la Base de Datos del Catastro. Solo podrá utilizarse para el ejercicio de las competencias del solicitante.
Solicitante: ENTE PUBLICO GESTOR DE INFRAESTRUCTURAS FERROVIARIAS [G.I.F.]. MINISTERIO DE FOMENTO
Finalidad: parcelas las portas
Fecha de emisión: 04/03/2019

GOBIERNO DE ESPAÑA · MINISTERIO DE HACIENDA · SECRETARÍA DE ESTADO DE HACIENDA · DIRECCIÓN GENERAL DEL CATASTRO

CERTIFICACIÓN CATASTRAL DESCRIPTIVA Y GRÁFICA

Referencia catastral: 32093A016008310000TA

DATOS DESCRIPTIVOS DEL INMUEBLE

Localización: Polígono 16 Parcela 831 AS BERGADAS. VILARIÑO DE CONSO [OURENSE]

Clase: Rústico
Uso principal: Agrario

Valor catastral [2019]:	19,28 €
Valor catastral suelo:	19,28 €
Valor catastral construcción:	0,00 €

Titularidad

Apellidos Nombre / Razón social	NIF/NIE	Derecho	Domicilio fiscal
RODRIGUEZ BLANCO JOSE [HEREDEROS DE]	34853849W	100,00% de propiedad	LG VILARIÑO DE CONSO 32557 VILARIÑO DE CONSO [OURENSE]

Cultivo

Subparcela	Cultivo/Aprovechamiento	IP	Superficie m²	Subparcela	Cultivo/Aprovechamiento	IP	Superficie m²
a	MT Matorral	02	7.034	b	FG Robledal	02	1.093

PARCELA CATASTRAL

Superficie gráfica: 8.127 m2

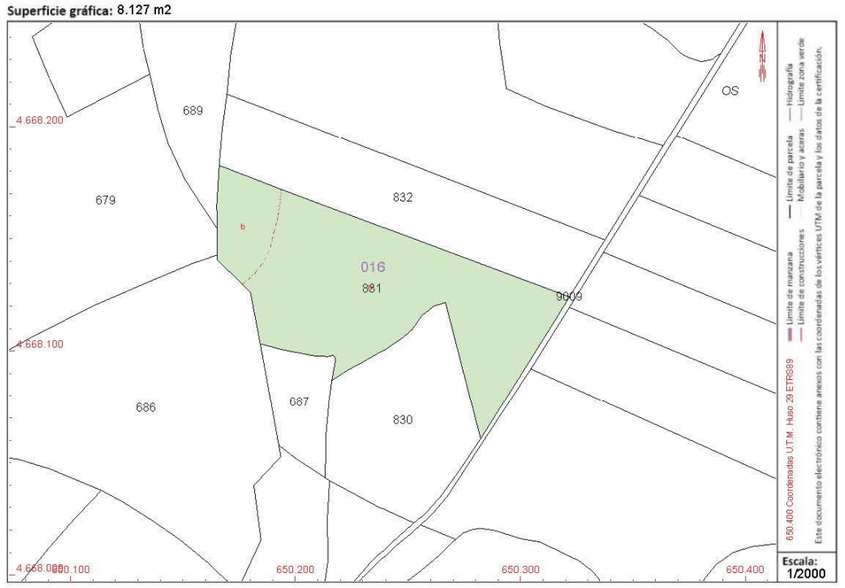

Documento firmado con CSV y sello de la Direccion General del Catastro
CSV: 1E6RG8TVAMJA1ZAA (verificable en https://www.sedecatastro.gob.es) | Fecha de firma: 04/03/2019

Este certificado refleja los datos incorporados a la Base de Datos del Catastro. Solo podrá utilizarse para el ejercicio de las competencias del solicitante.
Solicitante: ENTE PUBLICO GESTOR DE INFRAESTRUCTURAS FERROVIARIAS [G.I.F.]. MINISTERIO DE FOMENTO
Finalidad: parcelas las portas
Fecha de emisión: 04/03/2019

GOBIERNO DE ESPAÑA · MINISTERIO DE HACIENDA · SECRETARÍA DE ESTADO DE HACIENDA · DIRECCIÓN GENERAL DEL CATASTRO

CERTIFICACIÓN CATASTRAL DESCRIPTIVA Y GRÁFICA

Referencia catastral: 32093A016008320000TB

DATOS DESCRIPTIVOS DEL INMUEBLE

Localización: Polígono 16 Parcela 832 AS BERGADAS. VILARIÑO DE CONSO [OURENSE]

Clase: Rústico
Uso principal: Agrario

Valor catastral [2019]:	13,50 €
Valor catastral suelo:	13,50 €
Valor catastral construcción:	0,00 €

Titularidad

Apellidos Nombre / Razón social	NIF/NIE	Derecho	Domicilio fiscal
LUIS ALONSO FRANCISCA		100,00% de propiedad	LG VILARIÑO DE CONSO 32557 VILARIÑO DE CONSO [OURENSE]

Cultivo

Subparcela	Cultivo/Aprovechamiento	IP	Superficie m²	Subparcela	Cultivo/Aprovechamiento	IP	Superficie m²
a	MT Matorral	02	4.449	b	FG Robledal	02	867

PARCELA CATASTRAL

Superficie gráfica: 5.316 m2



Documento firmado con CSV y sello de la Direccion General del Catastro
CSV: 073ET8QFGWQNRW5B (verificable en https://www.sedecatastro.gob.es) | Fecha de firma: 04/03/2019

Este certificado refleja los datos incorporados a la Base de Datos del Catastro. Solo podrá utilizarse para el ejercicio de las competencias del solicitante.
Solicitante: ENTE PUBLICO GESTOR DE INFRAESTRUCTURAS FERROVIARIAS [G.I.F.]. MINISTERIO DE FOMENTO
Finalidad: Parcelas Las Portas
Fecha de emisión: 04/03/2019

GOBIERNO DE ESPAÑA · MINISTERIO DE HACIENDA · SECRETARÍA DE ESTADO DE HACIENDA · DIRECCIÓN GENERAL DEL CATASTRO

CERTIFICACIÓN CATASTRAL DESCRIPTIVA Y GRÁFICA

Referencia catastral: 32093A016008330000TY

DATOS DESCRIPTIVOS DEL INMUEBLE

Localización: Polígono 16 Parcela 833 AS BERGADAS. VILARIÑO DE CONSO [OURENSE]

Clase: Rústico
Uso principal: Agrario

Valor catastral [2019]:	28,81 €
Valor catastral suelo:	28,81 €
Valor catastral construcción:	0,00 €

Titularidad

Apellidos Nombre / Razón social	NIF/NIE	Derecho	Domicilio fiscal
RODRIGUEZ BLANCO JOSE [HEREDEROS DE]	34653849W	100,00% de propiedad	LG VILARIÑO DE CONSO 32557 VILARIÑO DE CONSO [OURENSE]

Cultivo

Subparcela	Cultivo/Aprovechamiento	IP	Superficie m²	Subparcela	Cultivo/Aprovechamiento	IP	Superficie m²
a	MT Matorral	02	14.614	b	FG Robledal	02	848

PARCELA CATASTRAL

Superficie gráfica: 15.462 m2



Documento firmado con CSV y sello de la **Dirección General del Catastro** CSV: **P977V7E7PY6TGCH1** (verificable en https://www.sedecatastro.gob.es) | Fecha de firma: 04/03/2019

Este certificado refleja los datos incorporados a la Base de Datos del Catastro. Solo podrá utilizarse para el ejercicio de las competencias del solicitante.
Solicitante: ENTE PUBLICO GESTOR DE INFRAESTRUCTURAS FERROVIARIAS [G.I.F.]. MINISTERIO DE FOMENTO
Finalidad: parcelas las portas
Fecha de emisión: 04/03/2019

GOBIERNO DE ESPAÑA · MINISTERIO DE HACIENDA · SECRETARÍA DE ESTADO DE HACIENDA · DIRECCIÓN GENERAL DEL CATASTRO

CERTIFICACIÓN CATASTRAL DESCRIPTIVA Y GRÁFICA

Referencia catastral: 32093A016008470000TD

DATOS DESCRIPTIVOS DEL INMUEBLE

Localización: Polígono 16 Parcela 847 GOVIA. VILARIÑO DE CONSO [OURENSE]

Clase: Rústico
Uso principal: Agrario

Valor catastral [2019]:	14,62 €
Valor catastral suelo:	14,62 €
Valor catastral construcción:	0,00 €

Titularidad

Apellidos Nombre / Razón social	NIF/NIE	Derecho	Domicilio fiscal
DIAZ COUSO BLANDINA	36874430W	34,00% de propiedad	AV MARE DEU MONTSERRAT 141 Pl:03 Pt:4 08041 BARCELONA [BARCELONA]
DIAZ COUSO GRISELDA	34701020T	33,00% de propiedad	AV CASTELAO 67 Pl:09 Pt:A 36209 VIGO [PONTEVEDRA]
DIAZ COUSO MARIA	76768752L	33,00% de propiedad	CL GARCIA LORCA 25 Es:9 Pl:04 Pt:C 02001 ALBACETE [ALBACETE]

Cultivo

Subparcela	Cultivo/Aprovechamiento	IP	Superficie m²	Subparcela	Cultivo/Aprovechamiento	IP	Superficie m²
0	MT Matorral	02	9.697				

PARCELA CATASTRAL

Superficie gráfica: 9.697 m2

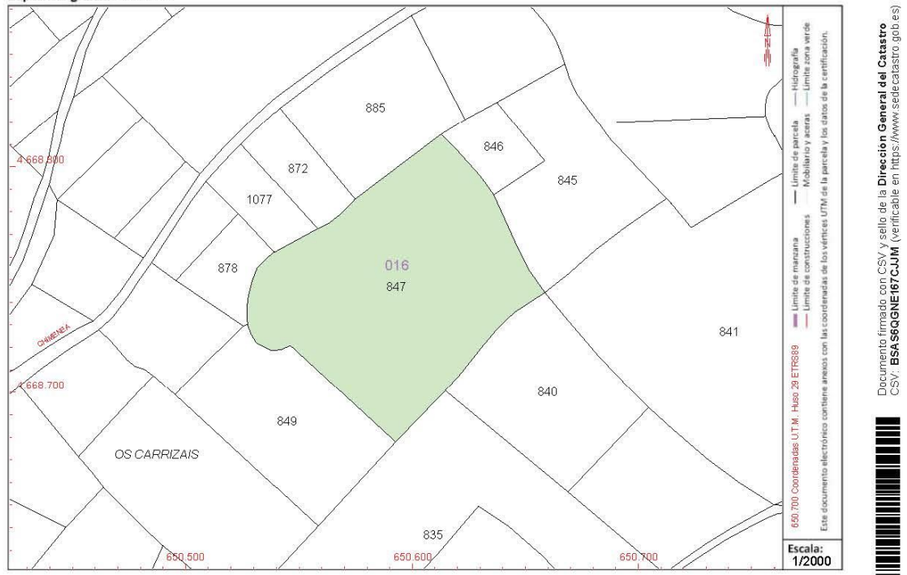

Documento firmado con CSV y sello de la **Dirección General del Catastro** CSV: **BSAS6QGNE167CJJM** (verificable en https://www.sedecatastro.gob.es) | Fecha de firma: 04/03/2019

Este certificado refleja los datos incorporados a la Base de Datos del Catastro. Solo podrá utilizarse para el ejercicio de las competencias del solicitante.
Solicitante: ENTE PUBLICO GESTOR DE INFRAESTRUCTURAS FERROVIARIAS [G.I.F.]. MINISTERIO DE FOMENTO
Finalidad: parcelas las portas
Fecha de emisión: 04/03/2019

GOBIERNO DE ESPAÑA · MINISTERIO DE HACIENDA · SECRETARÍA DE ESTADO DE HACIENDA · DIRECCIÓN GENERAL DEL CATASTRO

CERTIFICACIÓN CATASTRAL DESCRIPTIVA Y GRÁFICA

Referencia catastral: 32093A016008480000TX

DATOS DESCRIPTIVOS DEL INMUEBLE

Localización: Polígono 16 Parcela 848 GUBIA. VILARIÑO DE CONSO [OURENSE]

Clase: Rústico
Uso principal: Agrario

Valor catastral [2019]:	7,69 €
Valor catastral suelo:	7,69 €
Valor catastral construcción:	0,00 €

Titularidad

Apellidos Nombre / Razón social	NIF/NIE	Derecho	Domicilio fiscal
BLANCO RODRIGUEZ JOSE MANUEL	34601115F	33,33% de propiedad	CL ALELIS-SAN PEDRO DE 8 Pt:C 15176 OLEIROS [A CORUÑA]
BLANCO RODRIGUEZ JOSE	76733686M	33,33% de propiedad	LG SAN MARTIN 32557 VILARIÑO DE CONSO [OURENSE]
PRIETO BLANCO MIGUEL	33510871Q	11,11% de propiedad	CL BAHIA DE ALCUDIA 7 Pl:02 Pt:B 28042 MADRID [MADRID]

Continúa en páginas siguientes

Cultivo

Subparcela	Cultivo/Aprovechamiento	IP	Superficie m²	Subparcela	Cultivo/Aprovechamiento	IP	Superficie m²
0	MT Matorral	02	5.145				

PARCELA CATASTRAL

Superficie gráfica: 5.145 m2



Documento firmado con CSV y sello de la Dirección General del Catastro (www.sedecatastro.gob.es) | Fecha de firma: 04/03/2019
CSV: K6JJM5X604NEB4NA

Este certificado refleja los datos incorporados a la Base de Datos del Catastro. Solo podrá utilizarse para el ejercicio de las competencias del solicitante.
Solicitante: ENTE PUBLICO GESTOR DE INFRAESTRUCTURAS FERROVIARIAS [G.I.F.]. MINISTERIO DE FOMENTO
Finalidad: parcelas las portas
Fecha de emisión: 04/03/2019

GOBIERNO DE ESPAÑA · MINISTERIO DE HACIENDA · SECRETARÍA DE ESTADO DE HACIENDA · DIRECCIÓN GENERAL DEL CATASTRO

CERTIFICACIÓN CATASTRAL DESCRIPTIVA Y GRÁFICA

Referencia catastral: 32093A016008490000TI

DATOS DESCRIPTIVOS DEL INMUEBLE

Localización: Polígono 16 Parcela 849 GUBIA. VILARIÑO DE CONSO [OURENSE]

Clase: Rústico
Uso principal: Agrario

Valor catastral [2019]:	6,23 €
Valor catastral suelo:	6,23 €
Valor catastral construcción:	0,00 €

Titularidad

Apellidos Nombre / Razón social	NIF/NIE	Derecho	Domicilio fiscal
DOMINGUEZ ALVAREZ FELIX	34654152Y	100,00% de propiedad	CL SAN MARTIÑO 1 32557 VILARIÑO DE CONSO [OURENSE]

Cultivo

Subparcela	Cultivo/Aprovechamiento	IP	Superficie m²	Subparcela	Cultivo/Aprovechamiento	IP	Superficie m²
0	MT Matorral	02	4.184				

PARCELA CATASTRAL

Superficie gráfica: 4.184 m2

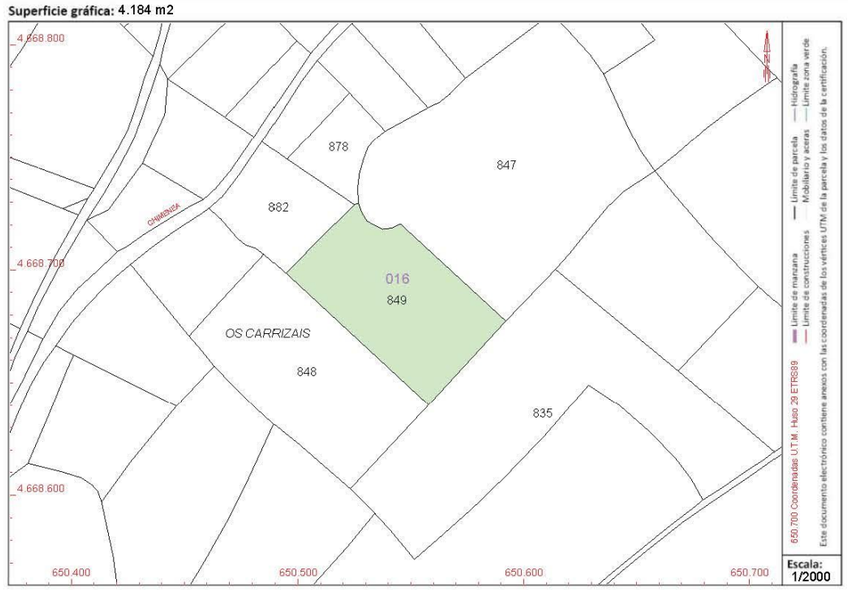

Documento firmado con CSV y sello de la Dirección General del Catastro (www.sedecatastro.gob.es) | Fecha de firma: 04/03/2019
CSV: 23RDTTPFGPJP2T1F

Este certificado refleja los datos incorporados a la Base de Datos del Catastro. Solo podrá utilizarse para el ejercicio de las competencias del solicitante.
Solicitante: ENTE PUBLICO GESTOR DE INFRAESTRUCTURAS FERROVIARIAS [G.I.F.]. MINISTERIO DE FOMENTO
Finalidad: parcelas las portas
Fecha de emisión: 04/03/2019

GOBIERNO DE ESPAÑA · MINISTERIO DE HACIENDA · SECRETARÍA DE ESTADO DE HACIENDA · DIRECCIÓN GENERAL DEL CATASTRO

CERTIFICACIÓN CATASTRAL DESCRIPTIVA Y GRÁFICA

Referencia catastral: 32093A016008500000TD

DATOS DESCRIPTIVOS DEL INMUEBLE

Localización: Polígono 16 Parcela 850 CARRIZAIS. VILARIÑO DE CONSO [OURENSE]

Clase: Rústico
Uso principal: Agrario

Valor catastral [2019]:	3,18 €
Valor catastral suelo:	3,18 €
Valor catastral construcción:	0,00 €

Titularidad

Apellidos Nombre / Razón social	NIF/NIE	Derecho	Domicilio fiscal
GUERRA GARCIA FERNANDO	34927566L	100,00% de propiedad	PZ DA VILA 32557 VILARIÑO DE CONSO [OURENSE]

Cultivo

Subparcela	Cultivo/Aprovechamiento	IP	Superficie m²	Subparcela	Cultivo/Aprovechamiento	IP	Superficie m²
0	MT Matorral	02	2.188				

PARCELA CATASTRAL

Superficie gráfica: 2.188 m2

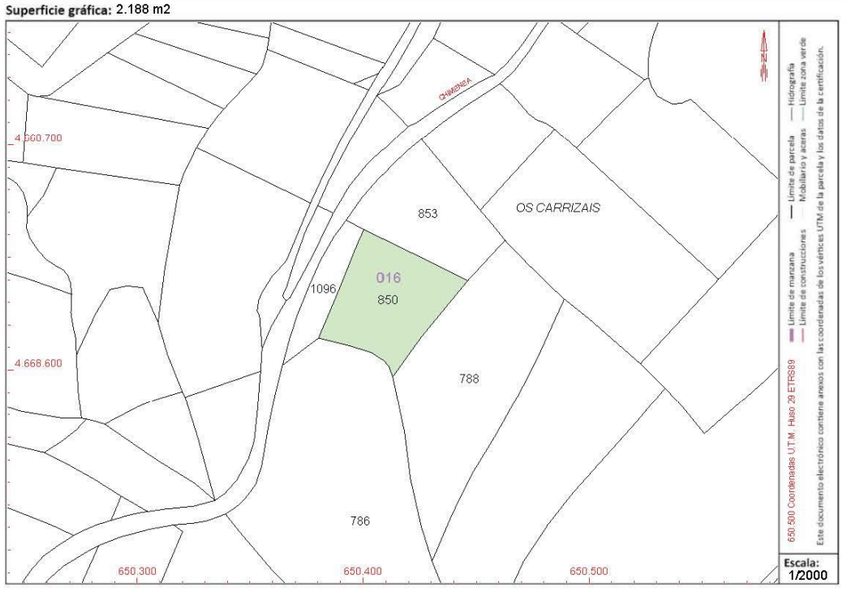

Documento firmado con CSV y sello de la **Dirección General del Catastro**
CSV: **ZAY7D1G16ZQMAT5K** (verificable en https://www.sedecatastro.gob.es) | Fecha de firma: 04/03/2019

Este certificado refleja los datos incorporados a la Base de Datos del Catastro. Solo podrá utilizarse para el ejercicio de las competencias del solicitante.
Solicitante: ENTE PUBLICO GESTOR DE INFRAESTRUCTURAS FERROVIARIAS [G.I.F.]. MINISTERIO DE FOMENTO
Finalidad: parcelas las portas
Fecha de emisión: 04/03/2019

GOBIERNO DE ESPAÑA · MINISTERIO DE HACIENDA · SECRETARÍA DE ESTADO DE HACIENDA · DIRECCIÓN GENERAL DEL CATASTRO

CERTIFICACIÓN CATASTRAL DESCRIPTIVA Y GRÁFICA

Referencia catastral: 32093A016008530000TJ

DATOS DESCRIPTIVOS DEL INMUEBLE

Localización: Polígono 16 Parcela 853 CARRIZAIS. VILARIÑO DE CONSO [OURENSE]

Clase: Rústico
Uso principal: Agrario

Valor catastral [2019]:	3,21 €
Valor catastral suelo:	3,21 €
Valor catastral construcción:	0,00 €

Titularidad

Apellidos Nombre / Razón social	NIF/NIE	Derecho	Domicilio fiscal
ALVAREZ BLANCO MARIO		100,00% de propiedad	LG VILARIÑO DE CONSO 32557 VILARIÑO DE CONSO [OURENSE]

Cultivo

Subparcela	Cultivo/Aprovechamiento	IP	Superficie m²	Subparcela	Cultivo/Aprovechamiento	IP	Superficie m²
0	MT Matorral	02	2.195				

PARCELA CATASTRAL

Superficie gráfica: 2.195 m2

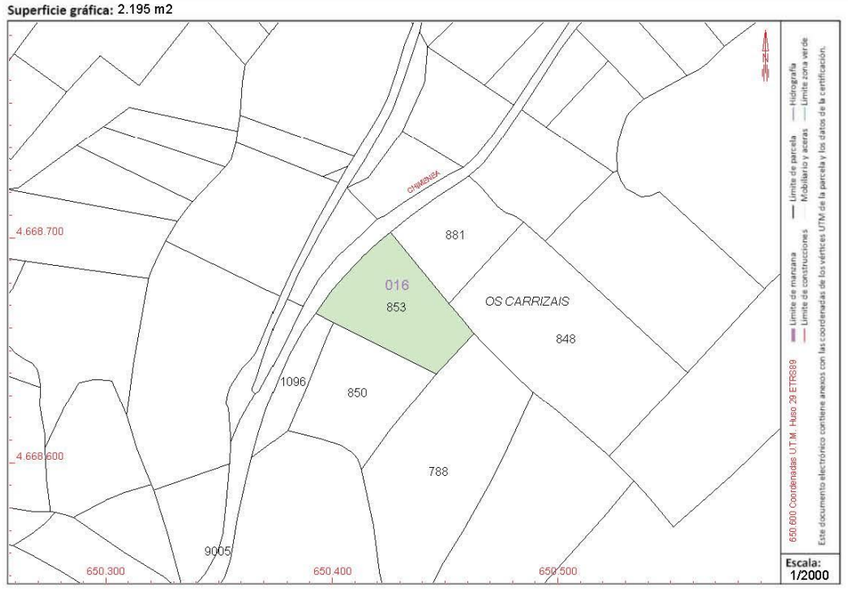

Documento firmado con CSV y sello de la **Dirección General del Catastro**
CSV: **EFH61W14GQ7R84QR** (verificable en https://www.sedecatastro.gob.es) | Fecha de firma: 04/03/2019

Este certificado refleja los datos incorporados a la Base de Datos del Catastro. Solo podrá utilizarse para el ejercicio de las competencias del solicitante.
Solicitante: ENTE PUBLICO GESTOR DE INFRAESTRUCTURAS FERROVIARIAS [G.I.F.]. MINISTERIO DE FOMENTO
Finalidad: parcelas las portas
Fecha de emisión: 04/03/2019

GOBIERNO DE ESPAÑA · MINISTERIO DE HACIENDA · SECRETARÍA DE ESTADO DE HACIENDA · DIRECCIÓN GENERAL DEL CATASTRO

CERTIFICACIÓN CATASTRAL DESCRIPTIVA Y GRÁFICA

Referencia catastral: 32093A016008720000TL

DATOS DESCRIPTIVOS DEL INMUEBLE

Localización: Polígono 16 Parcela 872 GOBIA. VILARIÑO DE CONSO [OURENSE]

Clase: Rústico
Uso principal: Agrario

Valor catastral [2019]:	1,63 €
Valor catastral suelo:	1,63 €
Valor catastral construcción:	0,00 €

Titularidad

Apellidos Nombre / Razón social	NIF/NIE	Derecho	Domicilio fiscal
DOMINGUEZ ALVAREZ FELIX	34654152Y	100,00% de propiedad	CL SAN MARTIÑO 1 32557 VILARIÑO DE CONSO [OURENSE]

Cultivo

Subparcela	Cultivo/Aprovechamiento	IP	Superficie m²	Subparcela	Cultivo/Aprovechamiento	IP	Superficie m²
0	MT Matorral	02	1.167				

PARCELA CATASTRAL

Superficie gráfica: 1.167 m2

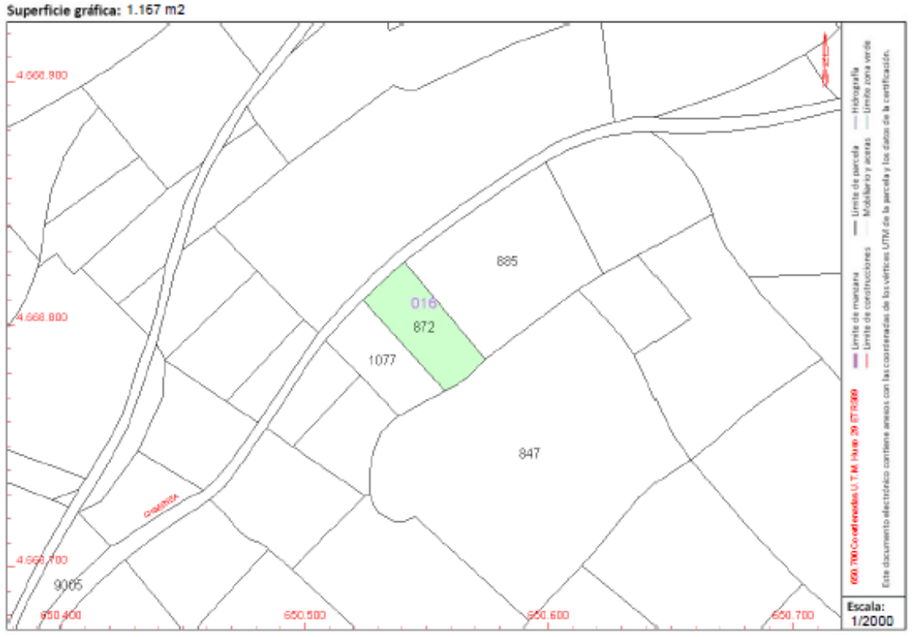

Documento firmado con CSV y sello de la Dirección General del Catastro
CSV: JKE6650003078 1554 (verificable en https://www.sedecatastro.gob.es) | Fecha de firma: 04/03/2019

Este certificado refleja los datos incorporados a la Base de Datos del Catastro. Solo podrá utilizarse para el ejercicio de las competencias del solicitante.
Solicitante: ENTE PUBLICO GESTOR DE INFRAESTRUCTURAS FERROVIARIAS [G.I.F.]. MINISTERIO DE FOMENTO
Finalidad: parcelas las portas
Fecha de emisión: 04/03/2019

GOBIERNO DE ESPAÑA · MINISTERIO DE HACIENDA · SECRETARÍA DE ESTADO DE HACIENDA · DIRECCIÓN GENERAL DEL CATASTRO

CERTIFICACIÓN CATASTRAL DESCRIPTIVA Y GRÁFICA

Referencia catastral: 32093A016010770000TF

DATOS DESCRIPTIVOS DEL INMUEBLE

Localización: Polígono 16 Parcela 1077 GOBIA. VILARIÑO DE CONSO [OURENSE]

Clase: Rústico
Uso principal: Agrario

Valor catastral [2019]:	1,42 €
Valor catastral suelo:	1,42 €
Valor catastral construcción:	0,00 €

Titularidad

Apellidos Nombre / Razón social	NIF/NIE	Derecho	Domicilio fiscal
DOMINGUEZ ALVAREZ FELIX	34654152Y	100,00% de propiedad	CL SAN MARTIÑO 1 32557 VILARIÑO DE CONSO [OURENSE]

Cultivo

Subparcela	Cultivo/Aprovechamiento	IP	Superficie m²	Subparcela	Cultivo/Aprovechamiento	IP	Superficie m²
0	MT Matorral	02	1.024				

PARCELA CATASTRAL

Superficie gráfica: 1.024 m2

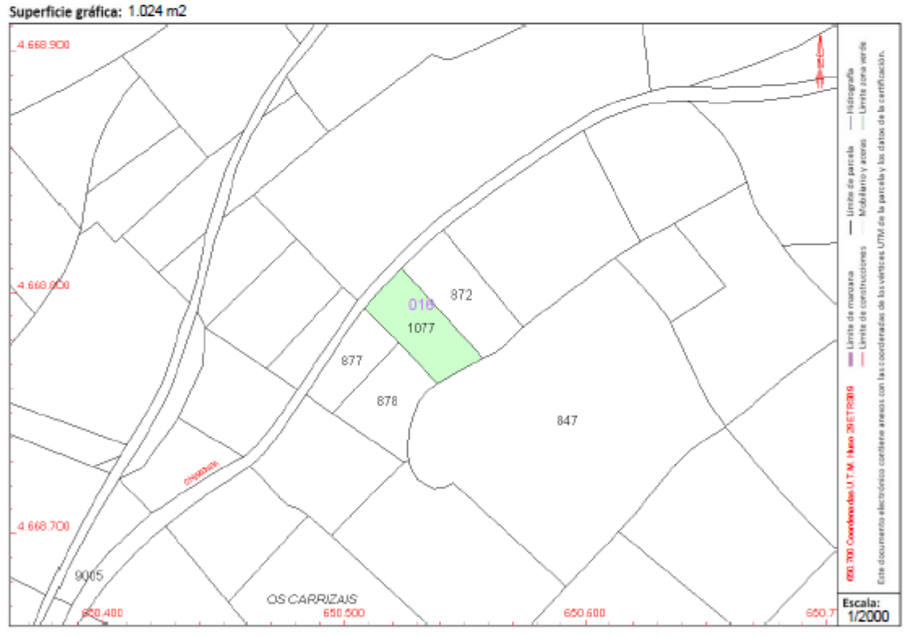

Documento firmado con CSV y sello de la Dirección General del Catastro
CSV: FTPXYY3DFESBRQFY (verificable en https://www.sedecatastro.gob.es) | Fecha de firma: 04/03/2019

Este certificado refleja los datos incorporados a la Base de Datos del Catastro. Solo podrá utilizarse para el ejercicio de las competencias del solicitante.
Solicitante: ENTE PUBLICO GESTOR DE INFRAESTRUCTURAS FERROVIARIAS [G.I.F.]. MINISTERIO DE FOMENTO
Finalidad: parcelas las portas
Fecha de emisión: 04/03/2019

GOBIERNO DE ESPAÑA · MINISTERIO DE HACIENDA · SECRETARÍA DE ESTADO DE HACIENDA · DIRECCIÓN GENERAL DEL CATASTRO

CERTIFICACIÓN CATASTRAL DESCRIPTIVA Y GRÁFICA

Referencia catastral: 32093A016008770000TK

DATOS DESCRIPTIVOS DEL INMUEBLE

Localización: Polígono 16 Parcela 877 GOBIA. VILARIÑO DE CONSO [OURENSE]

Clase: Rústico
Uso principal: Agrario

Valor catastral [2019]:	0,93 €
Valor catastral suelo:	0,93 €
Valor catastral construcción:	0,00 €

Titularidad

Apellidos Nombre / Razón social	NIF/NIE	Derecho	Domicilio fiscal
DOMINGUEZ ALVAREZ FELIX	34654152Y	100,00% de propiedad	CL SAN MARTIÑO 1 32557 VILARIÑO DE CONSO [OURENSE]

Cultivo

Subparcela	Cultivo/Aprovechamiento	IP	Superficie m²	Subparcela	Cultivo/Aprovechamiento	IP	Superficie m²
0	MT Matorral	02	716				

PARCELA CATASTRAL

Superficie gráfica: 716 m2



Documento firmado con CSV y sello de la Direccion General del Catastro
CSV: ZAG7431V9SH359BY (verificable en https://www.sedecatastro.gob.es) | Fecha de firma: 04/03/2019

Este certificado refleja los datos incorporados a la Base de Datos del Catastro. Solo podrá utilizarse para el ejercicio de las competencias del solicitante.
Solicitante: ENTE PUBLICO GESTOR DE INFRAESTRUCTURAS FERROVIARIAS [G.I.F.]. MINISTERIO DE FOMENTO
Finalidad: parcelas las portas
Fecha de emisión: 04/03/2019

GOBIERNO DE ESPAÑA · MINISTERIO DE HACIENDA · SECRETARÍA DE ESTADO DE HACIENDA · DIRECCIÓN GENERAL DEL CATASTRO

CERTIFICACIÓN CATASTRAL DESCRIPTIVA Y GRÁFICA

Referencia catastral: 32093A016008780000TR

DATOS DESCRIPTIVOS DEL INMUEBLE

Localización: Polígono 16 Parcela 878 GOBIA. VILARIÑO DE CONSO [OURENSE]

Clase: Rústico
Uso principal: Agrario

Valor catastral [2019]:	1,41 €
Valor catastral suelo:	1,41 €
Valor catastral construcción:	0,00 €

Titularidad

Apellidos Nombre / Razón social	NIF/NIE	Derecho	Domicilio fiscal
DOMINGUEZ ALVAREZ FELIX	34654152Y	100,00% de propiedad	CL SAN MARTIÑO 1 32557 VILARIÑO DE CONSO [OURENSE]

Cultivo

Subparcela	Cultivo/Aprovechamiento	IP	Superficie m²	Subparcela	Cultivo/Aprovechamiento	IP	Superficie m²
0	MT Matorral	02	1.022				

PARCELA CATASTRAL

Superficie gráfica: 1.022 m2



Documento firmado con CSV y sello de la Direccion General del Catastro
CSV: XAIMATF0NVM3RT17Y (verificable en https://www.sedecatastro.gob.es) | Fecha de firma: 04/03/2019

Este certificado refleja los datos incorporados a la Base de Datos del Catastro. Solo podrá utilizarse para el ejercicio de las competencias del solicitante.
Solicitante: ENTE PUBLICO GESTOR DE INFRAESTRUCTURAS FERROVIARIAS [G.I.F.]. MINISTERIO DE FOMENTO
Finalidad: parcelas las portas
Fecha de emisión: 04/03/2019

GOBIERNO DE ESPAÑA | MINISTERIO DE HACIENDA | SECRETARÍA DE ESTADO DE HACIENDA | DIRECCIÓN GENERAL DEL CATASTRO

CERTIFICACIÓN CATASTRAL DESCRIPTIVA Y GRÁFICA

Referencia catastral: 32093A016008810000TR

DATOS DESCRIPTIVOS DEL INMUEBLE

Localización: Polígono 16 Parcela 881 SALGUEIRO. VILARIÑO DE CONSO [OURENSE]

Clase: Rústico
Uso principal: Agrario

Valor catastral [2019]:	**2,36 €**
Valor catastral suelo:	2,36 €
Valor catastral construcción:	0,00 €

Titularidad

Apellidos Nombre / Razón social	NIF/NIE	Derecho	Domicilio fiscal
RODRIGUEZ DIAZ MARIA JESUS	36052189B	100,00% de propiedad	AV GRAN VIA 22 PI:08 Pt:B 36203 VIGO [PONTEVEDRA]

Cultivo

Subparcela	Cultivo/Aprovechamiento	IP	Superficie m²	Subparcela	Cultivo/Aprovechamiento	IP	Superficie m²
0	MT Matorral	02	1.648				

PARCELA CATASTRAL

Superficie gráfica: 1.648 m2



Documento firmado con CSV y sello de la **Dirección General del Catastro**
CSV: **8QJWV7ZTVT3V4EHD** (verificable en https://www.sedecatastro.gob.es) | Fecha de firma: 04/03/2019

Este certificado refleja los datos incorporados a la Base de Datos del Catastro. Solo podrá utilizarse para el ejercicio de las competencias del solicitante.
Solicitante: ENTE PUBLICO GESTOR DE INFRAESTRUCTURAS FERROVIARIAS [G.I.F.]. MINISTERIO DE FOMENTO
Finalidad: parcelas las portas
Fecha de emisión: 04/03/2019

Hoja 1/2

GOBIERNO DE ESPAÑA | MINISTERIO DE HACIENDA | SECRETARÍA DE ESTADO DE HACIENDA | DIRECCIÓN GENERAL DEL CATASTRO

CERTIFICACIÓN CATASTRAL DESCRIPTIVA Y GRÁFICA

Referencia catastral: 32093A016008820000TD

DATOS DESCRIPTIVOS DEL INMUEBLE

Localización: Polígono 16 Parcela 882 SALGUEIRO. VILARIÑO DE CONSO [OURENSE]

Clase: Rústico
Uso principal: Agrario

Valor catastral [2019]:	**15,10 €**
Valor catastral suelo:	15,10 €
Valor catastral construcción:	0,00 €

Titularidad

Apellidos Nombre / Razón social	NIF/NIE	Derecho	Domicilio fiscal
GARCIA BLANCO JOSE	76770740Y	100,00% de propiedad	CL O SOUTO 15 32557 VILARIÑO DE CONSO [OURENSE]

Cultivo

Subparcela	Cultivo/Aprovechamiento	IP	Superficie m²	Subparcela	Cultivo/Aprovechamiento	IP	Superficie m²
0	FG Robledal	02	1.878				

PARCELA CATASTRAL

Superficie gráfica: 1.878 m2



Documento firmado con CSV y sello de la **Dirección General del Catastro**
CSV: **8KBV6DQ5S89Q8EJ5** (verificable en https://www.sedecatastro.gob.es) | Fecha de firma: 04/03/2019

Este certificado refleja los datos incorporados a la Base de Datos del Catastro. Solo podrá utilizarse para el ejercicio de las competencias del solicitante.
Solicitante: ENTE PUBLICO GESTOR DE INFRAESTRUCTURAS FERROVIARIAS [G.I.F.]. MINISTERIO DE FOMENTO
Finalidad: parcelas las portas
Fecha de emisión: 04/03/2019

Hoja 1/3

GOBIERNO DE ESPAÑA · MINISTERIO DE HACIENDA · SECRETARÍA DE ESTADO DE HACIENDA · DIRECCIÓN GENERAL DEL CATASTRO

CERTIFICACIÓN CATASTRAL DESCRIPTIVA Y GRÁFICA

Referencia catastral: 32093A016008830000TX

DATOS DESCRIPTIVOS DEL INMUEBLE

Localización: Polígono 16 Parcela 883 GOBIA. VILARIÑO DE CONSO [OURENSE]

Clase: Rústico
Uso principal: Agrario

Valor catastral [2019]:	13,24 €
Valor catastral suelo:	13,24 €
Valor catastral construcción:	0,00 €

Titularidad

Apellidos Nombre / Razón social	NIF/NIE	Derecho	Domicilio fiscal
RODRIGUEZ DIAZ MARIA JESUS	36052189B	100,00% de propiedad	AV GRAN VIA 22 Pl:08 Pt:B 36203 VIGO [PONTEVEDRA]

Cultivo

Subparcela	Cultivo/Aprovechamiento	IP	Superficie m²	Subparcela	Cultivo/Aprovechamiento	IP	Superficie m²
0	MT Matorral	02	8.781				

PARCELA CATASTRAL

Superficie gráfica: 8.781 m2



Documento firmado con CSV y sello de la Dirección General del Catastro
CSV: MAH1MKMBKM3T344T (verificable en https://www.sedecatastro.gob.es) | Fecha de firma: 04/03/2019

Este certificado refleja los datos incorporados a la Base de Datos del Catastro. Solo podrá utilizarse para el ejercicio de las competencias del solicitante.
Solicitante: ENTE PUBLICO GESTOR DE INFRAESTRUCTURAS FERROVIARIAS [G.I.F.]. MINISTERIO DE FOMENTO
Finalidad: parcelas las portas
Fecha de emisión: 04/03/2019

GOBIERNO DE ESPAÑA · MINISTERIO DE HACIENDA · SECRETARÍA DE ESTADO DE HACIENDA · DIRECCIÓN GENERAL DEL CATASTRO

CERTIFICACIÓN CATASTRAL DESCRIPTIVA Y GRÁFICA

Referencia catastral: 32093A016008850000TJ

DATOS DESCRIPTIVOS DEL INMUEBLE

Localización: Polígono 16 Parcela 885 GOBIA. VILARIÑO DE CONSO [OURENSE]

Clase: Rústico
Uso principal: Agrario

Valor catastral [2019]:	5,10 €
Valor catastral suelo:	5,10 €
Valor catastral construcción:	0,00 €

Titularidad

Apellidos Nombre / Razón social	NIF/NIE	Derecho	Domicilio fiscal
GONZALEZ RODRIGUEZ ARCADIO	34718799T	50,00% de propiedad	RU DOUTOR FLEMING 1 Pl:04 Pt:B 32003 OURENSE [OURENSE]
NUÑEZ ALONSO JOSE [HEREDEROS DE]	34654439V	50,00% de propiedad	CL A CENZA 5 VILARIÑO CO 32557 VILARIÑO DE CONSO [OURENSE]

Cultivo

Subparcela	Cultivo/Aprovechamiento	IP	Superficie m²	Subparcela	Cultivo/Aprovechamiento	IP	Superficie m²
0	MT Matorral	02	3.436				

PARCELA CATASTRAL

Superficie gráfica: 3.436 m2



Documento firmado con CSV y sello de la Dirección General del Catastro
CSV: 37FTQZF2FCT3WRAJ (verificable en https://www.sedecatastro.gob.es) | Fecha de firma: 04/03/2019

Este certificado refleja los datos incorporados a la Base de Datos del Catastro. Solo podrá utilizarse para el ejercicio de las competencias del solicitante.
Solicitante: ENTE PUBLICO GESTOR DE INFRAESTRUCTURAS FERROVIARIAS [G.I.F.]. MINISTERIO DE FOMENTO
Finalidad: parcelas las portas
Fecha de emisión: 04/03/2019

GOBIERNO DE ESPAÑA · MINISTERIO DE HACIENDA · SECRETARÍA DE ESTADO DE HACIENDA · DIRECCIÓN GENERAL DEL CATASTRO

CERTIFICACIÓN CATASTRAL DESCRIPTIVA Y GRÁFICA

Referencia catastral: 32093A016008890000TU

DATOS DESCRIPTIVOS DEL INMUEBLE

Localización: Polígono 16 Parcela 889 GOBIA. VILARIÑO DE CONSO [OURENSE]

Clase: Rústico
Uso principal: Agrario

Valor catastral [2019]:	6,70 €
Valor catastral suelo:	6,70 €
Valor catastral construcción:	0,00 €

Titularidad

Apellidos Nombre / Razón social	NIF/NIE	Derecho	Domicilio fiscal
DOMINGUEZ ALVAREZ FELIX	34654152Y	100,00% de propiedad	CL SAN MARTIÑO 1 32557 VILARIÑO DE CONSO [OURENSE]

Cultivo

Subparcela	Cultivo/Aprovechamiento	IP	Superficie m²	Subparcela	Cultivo/Aprovechamiento	IP	Superficie m²
0	MT Matorral	02	4.496				

PARCELA CATASTRAL

Superficie gráfica: 4.496 m2



Documento firmado con CSV y sello de la **Direccion General del Catastro** | Fecha de firma: 04/03/2019
CSV: **8SFFXFRAN1NMBCX3** (verificable en https://www.sedecatastro.gob.es)

Este certificado refleja los datos incorporados a la Base de Datos del Catastro. Solo podrá utilizarse para el ejercicio de las competencias del solicitante.
Solicitante: ENTE PUBLICO GESTOR DE INFRAESTRUCTURAS FERROVIARIAS [G.I.F.]. MINISTERIO DE FOMENTO
Finalidad: parcelas las portas
Fecha de emisión: 04/03/2019

GOBIERNO DE ESPAÑA · MINISTERIO DE HACIENDA · SECRETARÍA DE ESTADO DE HACIENDA · DIRECCIÓN GENERAL DEL CATASTRO

CERTIFICACIÓN CATASTRAL DESCRIPTIVA Y GRÁFICA

Referencia catastral: 32093A016008930000TH

DATOS DESCRIPTIVOS DEL INMUEBLE

Localización: Polígono 16 Parcela 893 CURBAS AS. VILARIÑO DE CONSO [OURENSE]

Clase: Rústico
Uso principal: Agrario

Valor catastral [2019]:	6,83 €
Valor catastral suelo:	6,83 €
Valor catastral construcción:	0,00 €

Titularidad

Apellidos Nombre / Razón social	NIF/NIE	Derecho	Domicilio fiscal
CRESPO ALVAREZ GLORIA	76775107A	50,00% de propiedad	RU REGAS [DAS] 20 Pt:A BARCO [O] 32300 O BARCO DE VALDEORRAS [OURENSE]
CRESPO ALVAREZ JACINTA		50,00% de propiedad	LG VILARIÑO DE CONSO 32557 VILARIÑO DE CONSO [OURENSE]

Cultivo

Subparcela	Cultivo/Aprovechamiento	IP	Superficie m²	Subparcela	Cultivo/Aprovechamiento	IP	Superficie m²
0	MT Matorral	02	4.601				

PARCELA CATASTRAL

Superficie gráfica: 4.601 m2



Documento firmado con CSV y sello de la **Direccion General del Catastro** | Fecha de firma: 04/03/2019
CSV: **Q268A52Q8KA3A67C** (verificable en https://www.sedecatastro.gob.es)

Este certificado refleja los datos incorporados a la Base de Datos del Catastro. Solo podrá utilizarse para el ejercicio de las competencias del solicitante.
Solicitante: ENTE PUBLICO GESTOR DE INFRAESTRUCTURAS FERROVIARIAS [G.I.F.]. MINISTERIO DE FOMENTO
Finalidad: parcelas las portas
Fecha de emisión: 04/03/2019

GOBIERNO DE ESPAÑA · MINISTERIO DE HACIENDA · SECRETARÍA DE ESTADO DE HACIENDA · DIRECCIÓN GENERAL DEL CATASTRO

CERTIFICACIÓN CATASTRAL DESCRIPTIVA Y GRÁFICA

Referencia catastral: 32093A016008940000TW

DATOS DESCRIPTIVOS DEL INMUEBLE

Localización: Polígono 16 Parcela 894 CURBAS AS. VILARIÑO DE CONSO [OURENSE]

Clase: Rústico
Uso principal: Agrario

Valor catastral [2019]:	3,78 €
Valor catastral suelo:	3,78 €
Valor catastral construcción:	0,00 €

Titularidad

Apellidos Nombre / Razón social	NIF/NIE	Derecho	Domicilio fiscal
EN INVESTIGACION, ARTICULO 47 DE LA LEY 33/2003		100,00% de propiedad	CL EN TODO EL MUNICIPIO OURENSE [OURENSE]

Cultivo

Subparcela	Cultivo/Aprovechamiento	IP	Superficie m²	Subparcela	Cultivo/Aprovechamiento	IP	Superficie m²
0	MT Matorral	02	2.579				

PARCELA CATASTRAL

Superficie gráfica: 2.579 m2

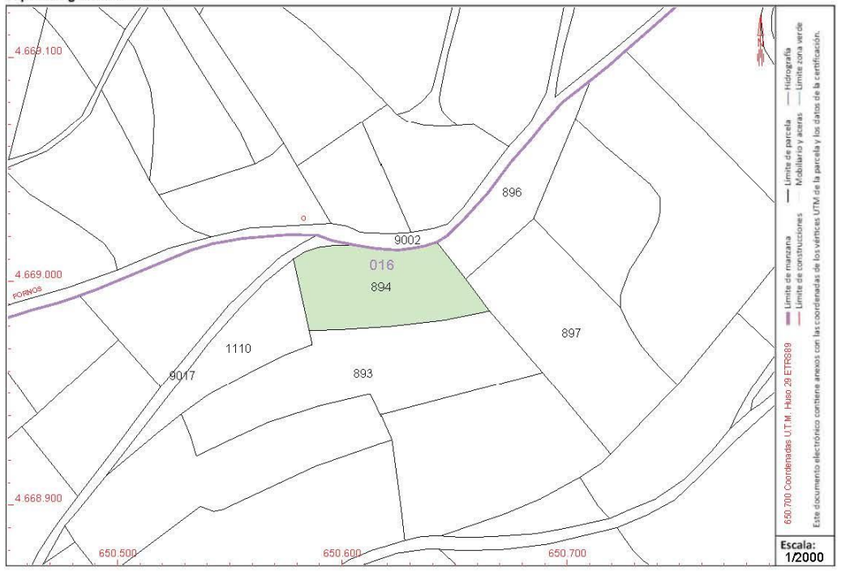

Documento firmado con CSV y sello de la Direccion General del Catastro
CSV: NGC43876SWXX3FMA (verificable en https://www.sedecatastro.gob.es) | Fecha de firma: 04/03/2019

Este certificado refleja los datos incorporados a la Base de Datos del Catastro. Solo podrá utilizarse para el ejercicio de las competencias del solicitante.
Solicitante: ENTE PUBLICO GESTOR DE INFRAESTRUCTURAS FERROVIARIAS [G.I.F.]. MINISTERIO DE FOMENTO
Finalidad: parcelas las portas
Fecha de emisión: 04/03/2019

GOBIERNO DE ESPAÑA · MINISTERIO DE HACIENDA · SECRETARÍA DE ESTADO DE HACIENDA · DIRECCIÓN GENERAL DEL CATASTRO

CERTIFICACIÓN CATASTRAL DESCRIPTIVA Y GRÁFICA

Referencia catastral: 32093A016008950000TA

DATOS DESCRIPTIVOS DEL INMUEBLE

Localización: Polígono 16 Parcela 895 CAMPIÑOS OS. VILARIÑO DE CONSO [OURENSE]

Clase: Rústico
Uso principal: Agrario

Valor catastral [2019]:	7,12 €
Valor catastral suelo:	7,12 €
Valor catastral construcción:	0,00 €

Titularidad

Apellidos Nombre / Razón social	NIF/NIE	Derecho	Domicilio fiscal
GONZALEZ FERNANDEZ LIDIA	34728581F	50,00% de propiedad	AV SARDIÑEIRA 36 Es:DC Pl:09 Pt:C CORUÑA A 15007 A CORUÑA [A CORUÑA]
GONZALEZ GARCIA ISAURO [HEREDEROS DE]	34653669Y	50,00% de propiedad	LG VILARIÑO CONSO VILARIÑO CO 32557 VILARIÑO DE CONSO [OURENSE]

Cultivo

Subparcela	Cultivo/Aprovechamiento	IP	Superficie m²	Subparcela	Cultivo/Aprovechamiento	IP	Superficie m²
0	MT Matorral	02	4.776				

PARCELA CATASTRAL

Superficie gráfica: 4.776 m2



Documento firmado con CSV y sello de la Direccion General del Catastro
CSV: GHR1QMC6SN0R9BGH (verificable en https://www.sedecatastro.gob.es) | Fecha de firma: 04/03/2019

Este certificado refleja los datos incorporados a la Base de Datos del Catastro. Solo podrá utilizarse para el ejercicio de las competencias del solicitante.
Solicitante: ENTE PUBLICO GESTOR DE INFRAESTRUCTURAS FERROVIARIAS [G.I.F.]. MINISTERIO DE FOMENTO
Finalidad: parcelas las portas
Fecha de emisión: 04/03/2019

GOBIERNO DE ESPAÑA · MINISTERIO DE HACIENDA · SECRETARÍA DE ESTADO DE HACIENDA · DIRECCIÓN GENERAL DEL CATASTRO

CERTIFICACIÓN CATASTRAL DESCRIPTIVA Y GRÁFICA

Referencia catastral: 32093A016008960000TB

DATOS DESCRIPTIVOS DEL INMUEBLE

Localización: Polígono 16 Parcela 896 CAMPIÑOS. VILARIÑO DE CONSO [OURENSE]

Clase: Rústico
Uso principal: Agrario

Valor catastral [2019]:	2,43 €
Valor catastral suelo:	2,43 €
Valor catastral construcción:	0,00 €

Titularidad

Apellidos Nombre / Razón social	NIF/NIE	Derecho	Domicilio fiscal
IBERDROLA SA	A48010615	100,00% de propiedad	PZ EUSKADI 5 48009 BILBAO [BIZKAIA]

Cultivo

Subparcela	Cultivo/Aprovechamiento	IP	Superficie m²	Subparcela	Cultivo/Aprovechamiento	IP	Superficie m²
0	MT Matorral	02	1.661				

PARCELA CATASTRAL

Superficie gráfica: 1.661 m2



Documento firmado con CSV y sello de la **Dirección General del Catastro**
CSV: **RSNZ7TYCTETSD222** (verificable en https://www.sedecatastro.gob.es) | Fecha de firma: 04/03/2019

COORDINACIÓN GRÁFICA CON EL REGISTRO DE LA PROPIEDAD

Registro: VERIN-VIANA DO BOLO **Código registral único:** 32020000000557 **Fecha coordinación:** 04/07/2017

Este certificado refleja los datos incorporados a la Base de Datos del Catastro. Solo podrá utilizarse para el ejercicio de las competencias del solicitante.
Solicitante: ENTE PUBLICO GESTOR DE INFRAESTRUCTURAS FERROVIARIAS [G.I.F.]. MINISTERIO DE FOMENTO
Finalidad: parcelas las portas
Fecha de emisión: 04/03/2019

GOBIERNO DE ESPAÑA · MINISTERIO DE HACIENDA · SECRETARÍA DE ESTADO DE HACIENDA · DIRECCIÓN GENERAL DEL CATASTRO

CERTIFICACIÓN CATASTRAL DESCRIPTIVA Y GRÁFICA

Referencia catastral: 32093A016009580000TB

DATOS DESCRIPTIVOS DEL INMUEBLE

Localización: Polígono 16 Parcela 958 CAMPIÑOS OS. VILARIÑO DE CONSO [OURENSE]

Clase: Rústico
Uso principal: Agrario

Valor catastral [2019]:	3,21 €
Valor catastral suelo:	3,21 €
Valor catastral construcción:	0,00 €

Titularidad

Apellidos Nombre / Razón social	NIF/NIE	Derecho	Domicilio fiscal
GARCIA MERINO LEONTINA [HEREDEROS DE]	00475855P	100,00% de propiedad	CL SOUTOGRANDE 20 32557 VILARIÑO DE CONSO [OURENSE]

Cultivo

Subparcela	Cultivo/Aprovechamiento	IP	Superficie m²	Subparcela	Cultivo/Aprovechamiento	IP	Superficie m²
0	C- Labor o Labradío secano	05	487				

PARCELA CATASTRAL

Superficie gráfica: 487 m2



Documento firmado con CSV y sello de la **Dirección General del Catastro**
CSV: **6TMWN2GRKAJMT31** (verificable en https://www.sedecatastro.gob.es) | Fecha de firma: 04/03/2019

Este certificado refleja los datos incorporados a la Base de Datos del Catastro. Solo podrá utilizarse para el ejercicio de las competencias del solicitante.
Solicitante: ENTE PUBLICO GESTOR DE INFRAESTRUCTURAS FERROVIARIAS [G.I.F.]. MINISTERIO DE FOMENTO
Finalidad: Parcelas Las Portas
Fecha de emisión: 04/03/2019

GOBIERNO DE ESPAÑA · MINISTERIO DE HACIENDA · SECRETARÍA DE ESTADO DE HACIENDA · DIRECCIÓN GENERAL DEL CATASTRO

CERTIFICACIÓN CATASTRAL DESCRIPTIVA Y GRÁFICA

Referencia catastral: 32093A016009780000TI

DATOS DESCRIPTIVOS DEL INMUEBLE

Localización: Polígono 16 Parcela 978 LADEIRA. VILARIÑO DE CONSO [OURENSE]

Clase: Rústico
Uso principal: Agrario

Valor catastral [2019]:	4,32 €
Valor catastral suelo:	4,32 €
Valor catastral construcción:	0,00 €

Titularidad

Apellidos Nombre / Razón social	NIF/NIE	Derecho	Domicilio fiscal
GARCIA VEGA PAULINO	34653774L	100,00% de propiedad	LG ENTRECINSA 32557 VILARIÑO DE CONSO [OURENSE]

Cultivo

Subparcela	Cultivo/Aprovechamiento	IP	Superficie m²	Subparcela	Cultivo/Aprovechamiento	IP	Superficie m²
0	MT Matorral	02	2.925				

PARCELA CATASTRAL

Superficie gráfica: 2.925 m2



Documento firmado con CSV y sello de la **Direccion General del Catastro** | Fecha de firma: 04/03/2019
CSV: **A5TYKQ4ZQAGFB7P9** (verificable en https://www.sedecatastro.gob.es)

Este certificado refleja los datos incorporados a la Base de Datos del Catastro. Solo podrá utilizarse para el ejercicio de las competencias del solicitante.
Solicitante: ENTE PUBLICO GESTOR DE INFRAESTRUCTURAS FERROVIARIAS [G.I.F.]. MINISTERIO DE FOMENTO
Finalidad: parcelas las portas
Fecha de emisión: 04/03/2019

GOBIERNO DE ESPAÑA · MINISTERIO DE HACIENDA · SECRETARÍA DE ESTADO DE HACIENDA · DIRECCIÓN GENERAL DEL CATASTRO

CERTIFICACIÓN CATASTRAL DESCRIPTIVA Y GRÁFICA

Referencia catastral: 32093A016009830000TE

DATOS DESCRIPTIVOS DEL INMUEBLE

Localización: Polígono 16 Parcela 983 MONTE DE SABUGUIDO. VILARIÑO DE CONSO [OURENSE]

Clase: Rústico
Uso principal: Agrario

Valor catastral [2019]:	717,21 €
Valor catastral suelo:	717,21 €
Valor catastral construcción:	0,00 €

Titularidad

Apellidos Nombre / Razón social	NIF/NIE	Derecho	Domicilio fiscal
VECINOS DE SABUGUIDO		100,00% de propiedad	LG VILARIÑO DE CONSO 32557 VILARIÑO DE CONSO [OURENSE]

Cultivo

Subparcela	Cultivo/Aprovechamiento	IP	Superficie m²	Subparcela	Cultivo/Aprovechamiento	IP	Superficie m²
0	MT Matorral	02	472.225				

PARCELA CATASTRAL

Superficie gráfica: 472.225 m2

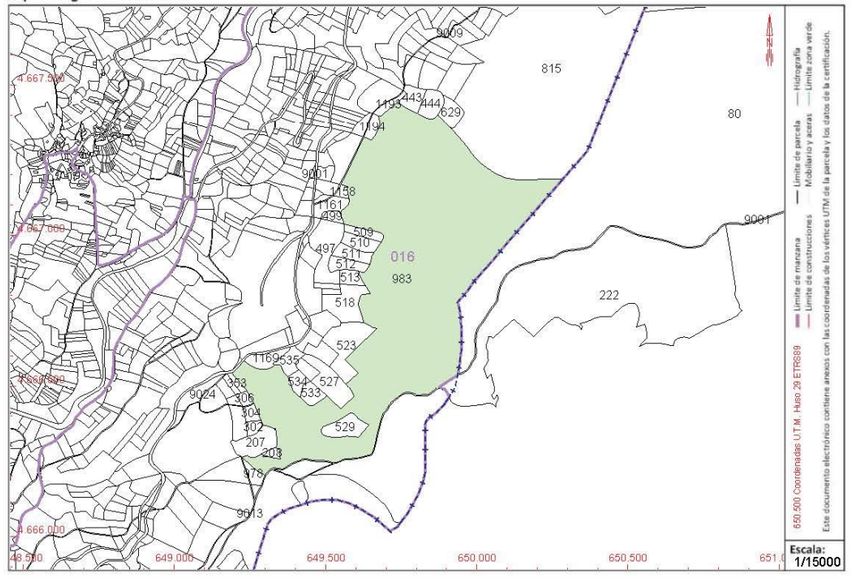

Documento firmado con CSV y sello de la **Direccion General del Catastro** | Fecha de firma: 04/03/2019
CSV: **M6TVTRSJBZMDXJFS** (verificable en https://www.sedecatastro.gob.es)

Este certificado refleja los datos incorporados a la Base de Datos del Catastro. Solo podrá utilizarse para el ejercicio de las competencias del solicitante.
Solicitante: ENTE PUBLICO GESTOR DE INFRAESTRUCTURAS FERROVIARIAS [G.I.F.]. MINISTERIO DE FOMENTO
Finalidad: parcelas las portas
Fecha de emisión: 04/03/2019

GOBIERNO DE ESPAÑA · MINISTERIO DE HACIENDA · SECRETARÍA DE ESTADO DE HACIENDA · DIRECCIÓN GENERAL DEL CATASTRO

CERTIFICACIÓN CATASTRAL DESCRIPTIVA Y GRÁFICA

Referencia catastral: 32093A016009890000TA

DATOS DESCRIPTIVOS DEL INMUEBLE

Localización: Polígono 16 Parcela 989 MONTE DE ENTRECISA. VILARIÑO DE CONSO [OURENSE]

Clase: Rústico
Uso principal: Agrario

Valor catastral [2019]:	72,06 €
Valor catastral suelo:	72,06 €
Valor catastral construcción:	0,00 €

Titularidad

Apellidos Nombre / Razón social	NIF/NIE	Derecho	Domicilio fiscal
VECINOS DE ENTRECINSA		100,00% de propiedad	LG VILARIÑO DE CONSO 32557 VILARIÑO DE CONSO [OURENSE]

Cultivo

Subparcela	Cultivo/Aprovechamiento	IP	Superficie m²	Subparcela	Cultivo/Aprovechamiento	IP	Superficie m²
0	MT Matorral	02	47.537				

PARCELA CATASTRAL

Superficie gráfica: 47.537 m2

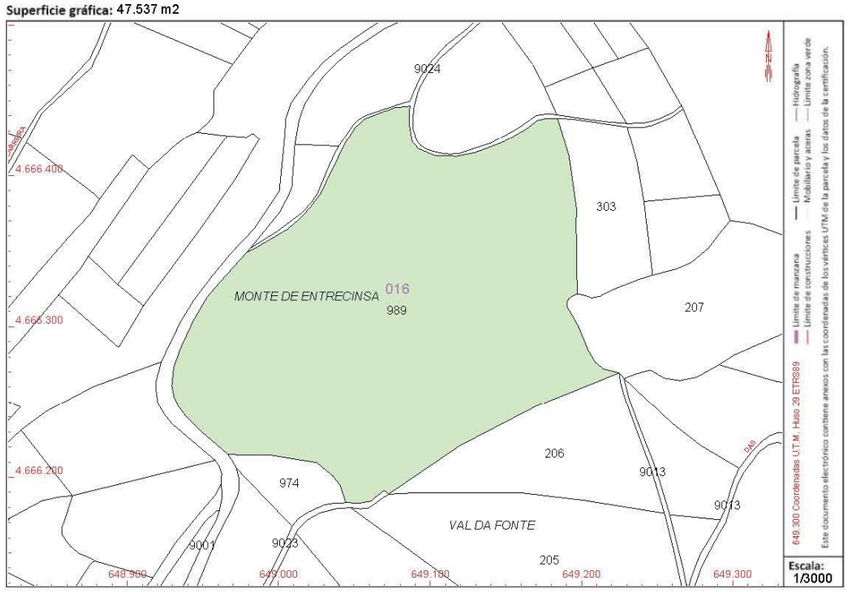

Documento firmado con CSV y sello de la Dirección General del Catastro
CSV: PA6F9WCW9P0ZHAA3 (verificable en https://www.sedecatastro.gob.es) | Fecha de firma: 04/03/2019

Este certificado refleja los datos incorporados a la Base de Datos del Catastro. Solo podrá utilizarse para el ejercicio de las competencias del solicitante.
Solicitante: ENTE PUBLICO GESTOR DE INFRAESTRUCTURAS FERROVIARIAS [G.I.F.]. MINISTERIO DE FOMENTO
Finalidad: parcelas las portas
Fecha de emisión: 04/03/2019

GOBIERNO DE ESPAÑA · MINISTERIO DE HACIENDA · SECRETARÍA DE ESTADO DE HACIENDA · DIRECCIÓN GENERAL DEL CATASTRO

CERTIFICACIÓN CATASTRAL DESCRIPTIVA Y GRÁFICA

Referencia catastral: 32093A016009950000TG

DATOS DESCRIPTIVOS DEL INMUEBLE

Localización: Polígono 16 Parcela 995 MONTE DE ENTRECISA. VILARIÑO DE CONSO [OURENSE]

Clase: Rústico
Uso principal: Agrario

Valor catastral [2019]:	283,08 €
Valor catastral suelo:	283,08 €
Valor catastral construcción:	0,00 €

Titularidad

Apellidos Nombre / Razón social	NIF/NIE	Derecho	Domicilio fiscal
VECINOS DE ENTRECINSA		100,00% de propiedad	LG VILARIÑO DE CONSO 32557 VILARIÑO DE CONSO [OURENSE]

Cultivo

Subparcela	Cultivo/Aprovechamiento	IP	Superficie m²	Subparcela	Cultivo/Aprovechamiento	IP	Superficie m²
0	MT Matorral	02	186.455				

PARCELA CATASTRAL

Superficie gráfica: 186.455 m2

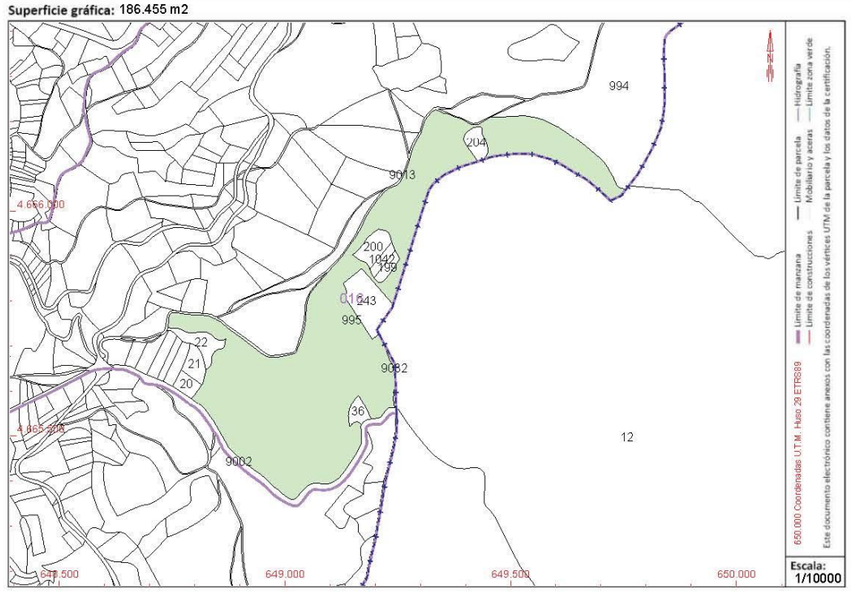

Documento firmado con CSV y sello de la Dirección General del Catastro
CSV: G1MJH0RM1CGSCMYC (verificable en https://www.sedecatastro.gob.es) | Fecha de firma: 04/03/2019

Este certificado refleja los datos incorporados a la Base de Datos del Catastro. Solo podrá utilizarse para el ejercicio de las competencias del solicitante.
Solicitante: ENTE PUBLICO GESTOR DE INFRAESTRUCTURAS FERROVIARIAS [G.I.F.]. MINISTERIO DE FOMENTO
Finalidad: las portas
Fecha de emisión: 04/03/2019

GOBIERNO DE ESPAÑA · MINISTERIO DE HACIENDA · SECRETARÍA DE ESTADO DE HACIENDA · DIRECCIÓN GENERAL DEL CATASTRO

CERTIFICACIÓN CATASTRAL DESCRIPTIVA Y GRÁFICA

Referencia catastral: 32093A016009960000TQ

DATOS DESCRIPTIVOS DEL INMUEBLE

Localización: Polígono 16 Parcela 996 MONTE DE ENTRECISA. VILARIÑO DE CONSO [OURENSE]

Clase: Rústico
Uso principal: Agrario

Valor catastral [2019]:	11,97 €
Valor catastral suelo:	11,97 €
Valor catastral construcción:	0,00 €

Titularidad

Apellidos Nombre / Razón social	NIF/NIE	Derecho	Domicilio fiscal
VECINOS DE ENTRECINSA		100,00% de propiedad	LG VILARIÑO DE CONSO 32557 VILARIÑO DE CONSO [OURENSE]

Cultivo

Subparcela	Cultivo/Aprovechamiento	IP	Superficie m²	Subparcela	Cultivo/Aprovechamiento	IP	Superficie m²
0	MT Matorral	02	7.972				

PARCELA CATASTRAL

Superficie gráfica: 7.972 m2

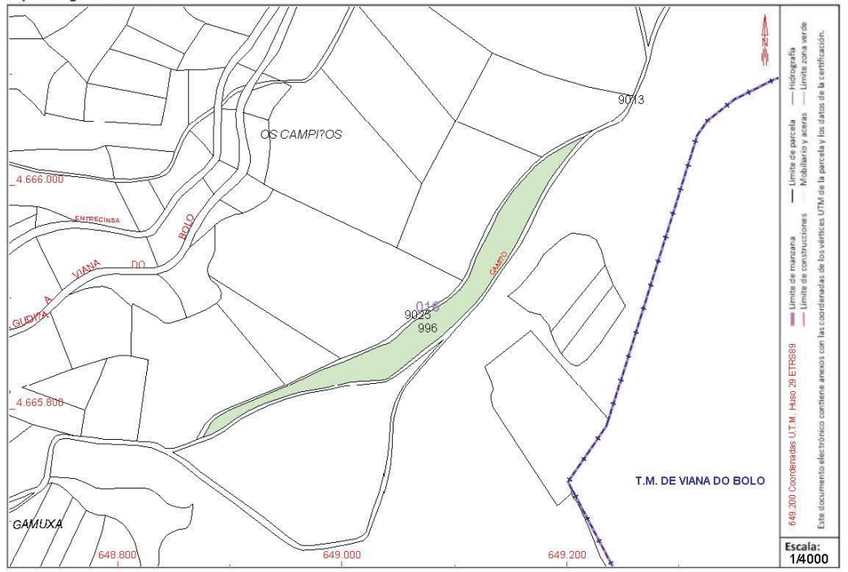

Documento firmado con CSV y sello de la Dirección General del Catastro
CSV: G6B7EZDHACZVQT96 (verificable en https://www.sedecatastro.gob.es) | Fecha de firma: 04/03/2019

Este certificado refleja los datos incorporados a la Base de Datos del Catastro. Solo podrá utilizarse para el ejercicio de las competencias del solicitante.
Solicitante: ENTE PUBLICO GESTOR DE INFRAESTRUCTURAS FERROVIARIAS [G.I.F.]. MINISTERIO DE FOMENTO
Finalidad: las portas
Fecha de emisión: 04/03/2019

GOBIERNO DE ESPAÑA · MINISTERIO DE HACIENDA · SECRETARÍA DE ESTADO DE HACIENDA · DIRECCIÓN GENERAL DEL CATASTRO

CERTIFICACIÓN CATASTRAL DESCRIPTIVA Y GRÁFICA

Referencia catastral: 32093A016009970000TP

DATOS DESCRIPTIVOS DEL INMUEBLE

Localización: Polígono 16 Parcela 997 MONTE DE ENTRECISA. VILARIÑO DE CONSO [OURENSE]

Clase: Rústico
Uso principal: Agrario

Valor catastral [2019]:	27,45 €
Valor catastral suelo:	27,45 €
Valor catastral construcción:	0,00 €

Titularidad

Apellidos Nombre / Razón social	NIF/NIE	Derecho	Domicilio fiscal
VECINOS DE ENTRECINSA		100,00% de propiedad	LG VILARIÑO DE CONSO 32557 VILARIÑO DE CONSO [OURENSE]

Cultivo

Subparcela	Cultivo/Aprovechamiento	IP	Superficie m²	Subparcela	Cultivo/Aprovechamiento	IP	Superficie m²
0	MT Matorral	02	18.141				

PARCELA CATASTRAL

Superficie gráfica: 18.141 m2



Documento firmado con CSV y sello de la Dirección General del Catastro
CSV: D87FJZ0XAF01JKFX (verificable en https://www.sedecatastro.gob.es) | Fecha de firma: 04/03/2019

Este certificado refleja los datos incorporados a la Base de Datos del Catastro. Solo podrá utilizarse para el ejercicio de las competencias del solicitante.
Solicitante: ENTE PUBLICO GESTOR DE INFRAESTRUCTURAS FERROVIARIAS [G.I.F.]. MINISTERIO DE FOMENTO
Finalidad: las portas
Fecha de emisión: 04/03/2019

GOBIERNO DE ESPAÑA · MINISTERIO DE HACIENDA · SECRETARÍA DE ESTADO DE HACIENDA · DIRECCIÓN GENERAL DEL CATASTRO

CERTIFICACIÓN CATASTRAL DESCRIPTIVA Y GRÁFICA

Referencia catastral: 32093A016011710000TP

DATOS DESCRIPTIVOS DEL INMUEBLE

Localización: Polígono 16 Parcela 1171 A BOUZA. VILARIÑO DE CONSO [OURENSE]

Clase: Rústico
Uso principal: Agrario

Valor catastral [2019]:	37,45 €
Valor catastral suelo:	37,45 €
Valor catastral construcción:	0,00 €

Titularidad

Apellidos Nombre / Razón social	NIF/NIE	Derecho	Domicilio fiscal
PEREZ PRIETO BERNARDA [HEREDEROS DE]	34654320J	100,00% de propiedad	LG SABUGUIDO VILARIÑO CO 32557 VILARIÑO DE CONSO [OURENSE]

Cultivo

Subparcela	Cultivo/Aprovechamiento	IP	Superficie m²	Subparcela	Cultivo/Aprovechamiento	IP	Superficie m²
0	FG Robledal	02	4.638				

PARCELA CATASTRAL

Superficie gráfica: 4.638 m2



Documento firmado con CSV y sello de la **Direccion General del Catastro**
CSV: **D6QTD46ECWAN1N3D** (verificable en https://www.sedecatastro.gob.es) | Fecha de firma: 04/03/2019

Este certificado refleja los datos incorporados a la Base de Datos del Catastro. Solo podrá utilizarse para el ejercicio de las competencias del solicitante.
Solicitante: ENTE PUBLICO GESTOR DE INFRAESTRUCTURAS FERROVIARIAS [G.I.F.]. MINISTERIO DE FOMENTO
Finalidad: parcelas las portas
Fecha de emisión: 04/03/2019

GOBIERNO DE ESPAÑA · MINISTERIO DE HACIENDA · SECRETARÍA DE ESTADO DE HACIENDA · DIRECCIÓN GENERAL DEL CATASTRO

CERTIFICACIÓN CATASTRAL DESCRIPTIVA Y GRÁFICA

Referencia catastral: 32093A016011730000TT

DATOS DESCRIPTIVOS DEL INMUEBLE

Localización: Polígono 16 Parcela 1173 COSTAIS. VILARIÑO DE CONSO [OURENSE]

Clase: Rústico
Uso principal: Agrario

Valor catastral [2019]:	2,68 €
Valor catastral suelo:	2,68 €
Valor catastral construcción:	0,00 €

Titularidad

Apellidos Nombre / Razón social	NIF/NIE	Derecho	Domicilio fiscal
IBERDROLA SA	A48010615	100,00% de propiedad	PZ EUSKADI 5 48009 BILBAO [BIZKAIA]

Cultivo

Subparcela	Cultivo/Aprovechamiento	IP	Superficie m²	Subparcela	Cultivo/Aprovechamiento	IP	Superficie m²
0	FG Robledal	02	349				

PARCELA CATASTRAL

Superficie gráfica: 349 m2



Documento firmado con CSV y sello de la **Direccion General del Catastro**
CSV: **42EEP4F96CHKZJNS** (verificable en https://www.sedecatastro.gob.es) | Fecha de firma: 04/03/2019

COORDINACIÓN GRÁFICA CON EL REGISTRO DE LA PROPIEDAD

Registro: VERIN-VIANA DO BOLO **Código registral único:** 32020000000601 **Fecha coordinación:** 04/07/2017

Este certificado refleja los datos incorporados a la Base de Datos del Catastro. Solo podrá utilizarse para el ejercicio de las competencias del solicitante.
Solicitante: ENTE PUBLICO GESTOR DE INFRAESTRUCTURAS FERROVIARIAS [G.I.F.]. MINISTERIO DE FOMENTO
Finalidad: parcelas las portas
Fecha de emisión: 04/03/2019

GOBIERNO DE ESPAÑA · MINISTERIO DE HACIENDA · SECRETARÍA DE ESTADO DE HACIENDA · DIRECCIÓN GENERAL DEL CATASTRO

CERTIFICACIÓN CATASTRAL DESCRIPTIVA Y GRÁFICA

Referencia catastral: 32093A016090010000TL

DATOS DESCRIPTIVOS DEL INMUEBLE

Localización: Polígono 16 Parcela 9001 CTRA AGUDIÑA A VIANA. VILARIÑO DE CONSO [OURENSE]

Clase: Rústico
Uso principal: Agrario

Valor catastral [2019]:	0,00 €
Valor catastral suelo:	0,00 €
Valor catastral construcción:	0,00 €

Titularidad

Apellidos Nombre / Razón social	NIF/NIE	Derecho	Domicilio fiscal
IBERDROLA SA	A48010615	100,00% de propiedad	PZ EUSKADI 5 48009 BILBAO [BIZKAIA]

Cultivo

Subparcela	Cultivo/Aprovechamiento	IP	Superficie m²	Subparcela	Cultivo/Aprovechamiento	IP	Superficie m²
0	VT Vía de comunicación de dominio público	00	31.668				

PARCELA CATASTRAL

Superficie gráfica: 31.668 m2

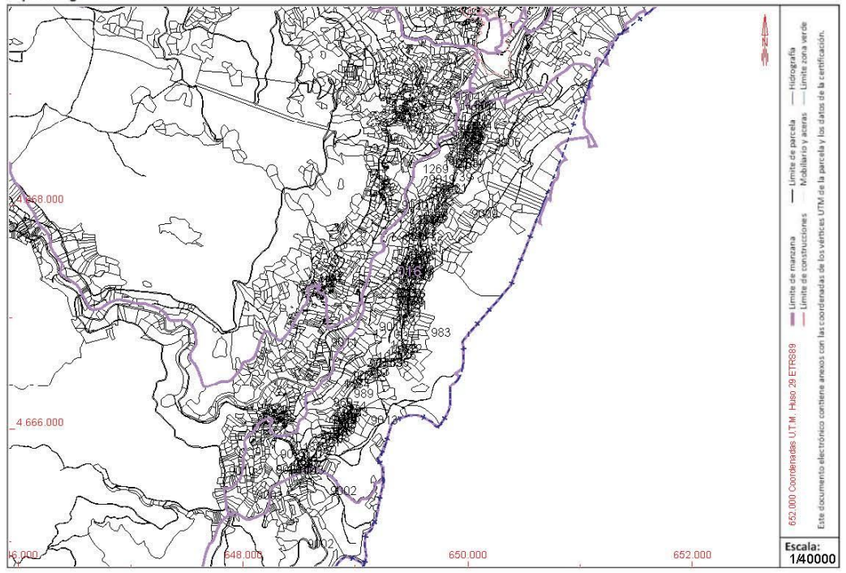

Documento firmado con CSV y sello de la Direccion General del Catastro
CSV: V2YPCM26JT0JBC9S (verificable en https://www.sedecatastro.gob.es) | Fecha de firma: 04/03/2019

Este certificado refleja los datos incorporados a la Base de Datos del Catastro. Solo podrá utilizarse para el ejercicio de las competencias del solicitante.
Solicitante: ENTE PUBLICO GESTOR DE INFRAESTRUCTURAS FERROVIARIAS [G.I.F.]. MINISTERIO DE FOMENTO
Finalidad: parcelas las portas
Fecha de emisión: 04/03/2019

GOBIERNO DE ESPAÑA · MINISTERIO DE HACIENDA · SECRETARÍA DE ESTADO DE HACIENDA · DIRECCIÓN GENERAL DEL CATASTRO

CERTIFICACIÓN CATASTRAL DESCRIPTIVA Y GRÁFICA

Referencia catastral: 32093A016090020000TT

DATOS DESCRIPTIVOS DEL INMUEBLE

Localización: Polígono 16 Parcela 9002 CTRA DE FORMELOS. VILARIÑO DE CONSO [OURENSE]

Clase: Rústico
Uso principal: Agrario

Valor catastral [2019]:	0,00 €
Valor catastral suelo:	0,00 €
Valor catastral construcción:	0,00 €

Titularidad

Apellidos Nombre / Razón social	NIF/NIE	Derecho	Domicilio fiscal
CONCELLO DE VILARIÑO DE CONSO	P3209300G	100,00% de propiedad	CL RUA DO MUSEO 3 VILARIÑO CO 32557 VILARIÑO DE CONSO [OURENSE]

Cultivo

Subparcela	Cultivo/Aprovechamiento	IP	Superficie m²	Subparcela	Cultivo/Aprovechamiento	IP	Superficie m²
0	VT Vía de comunicación de dominio público	00	10.839				

PARCELA CATASTRAL

Superficie gráfica: 10.839 m2

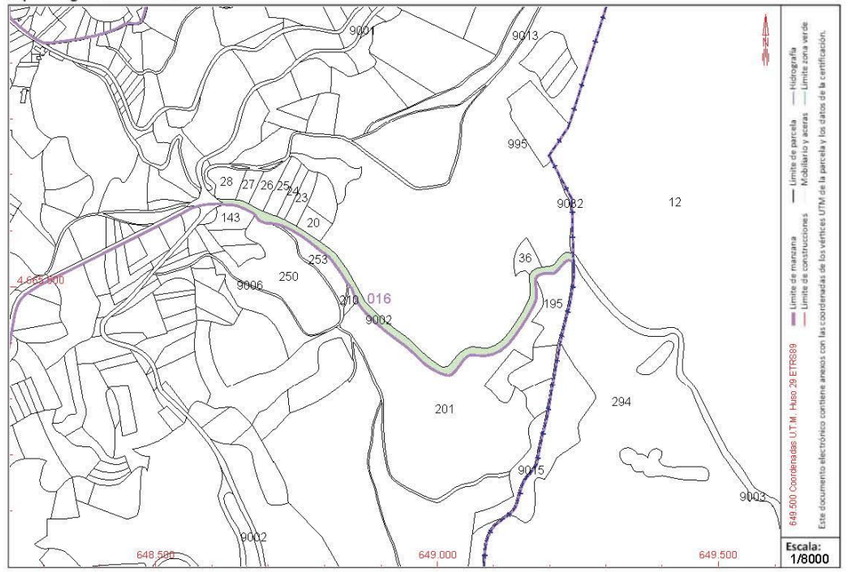

Documento firmado con CSV y sello de la Direccion General del Catastro
CSV: VPZE9SQTNSVGCXJR (verificable en https://www.sedecatastro.gob.es) | Fecha de firma: 04/03/2019

Este certificado refleja los datos incorporados a la Base de Datos del Catastro. Solo podrá utilizarse para el ejercicio de las competencias del solicitante.
Solicitante: ENTE PUBLICO GESTOR DE INFRAESTRUCTURAS FERROVIARIAS [G.I.F.]. MINISTERIO DE FOMENTO
Finalidad: las portas
Fecha de emisión: 04/03/2019

GOBIERNO DE ESPAÑA · MINISTERIO DE HACIENDA · SECRETARÍA DE ESTADO DE HACIENDA · DIRECCIÓN GENERAL DEL CATASTRO

CERTIFICACIÓN CATASTRAL DESCRIPTIVA Y GRÁFICA

Referencia catastral: 32093A016090050000TO

DATOS DESCRIPTIVOS DEL INMUEBLE

Localización: Polígono 16 Parcela 9005 CAMIÑO DA CHIMENEA. VILARIÑO DE CONSO [OURENSE]

Clase: Rústico
Uso principal: Agrario

Valor catastral [2019]:	0,00 €
Valor catastral suelo:	0,00 €
Valor catastral construcción:	0,00 €

Titularidad

Apellidos Nombre / Razón social	NIF/NIE	Derecho	Domicilio fiscal
IBERDROLA SA	A48010815	100,00% de propiedad	PZ EUSKADI 5 48009 BILBAO [BIZKAIA]

Cultivo

Subparcela	Cultivo/Aprovechamiento	IP	Superficie m²	Subparcela	Cultivo/Aprovechamiento	IP	Superficie m²
0	VT Vía de comunicación de dominio público	00	11.622				

PARCELA CATASTRAL

Superficie gráfica: 11.622 m2

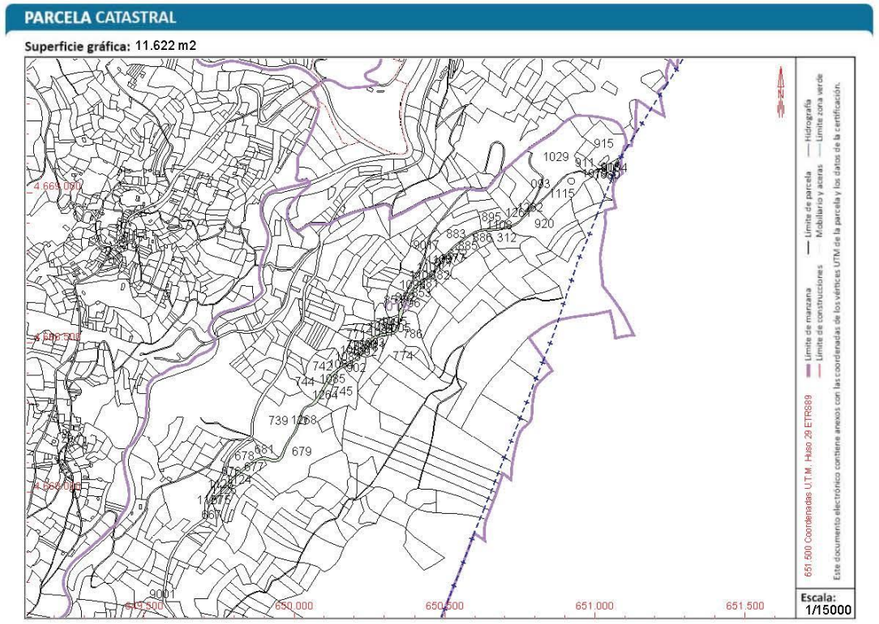

Documento firmado con CSV y sello de la **Dirección General del Catastro**
CSV: **AEYY6FG3CCK3MPNM** (verificable en https://www.sedecatastro.gob.es) | Fecha de firma: 04/03/2019

Este certificado refleja los datos incorporados a la Base de Datos del Catastro. Solo podrá utilizarse para el ejercicio de las competencias del solicitante.
Solicitante: ENTE PUBLICO GESTOR DE INFRAESTRUCTURAS FERROVIARIAS [G.I.F.]. MINISTERIO DE FOMENTO
Finalidad: parcelas las portas
Fecha de emisión: 04/03/2019

GOBIERNO DE ESPAÑA · MINISTERIO DE HACIENDA · SECRETARÍA DE ESTADO DE HACIENDA · DIRECCIÓN GENERAL DEL CATASTRO

CERTIFICACIÓN CATASTRAL DESCRIPTIVA Y GRÁFICA

Referencia catastral: 32093A016090090000TX

DATOS DESCRIPTIVOS DEL INMUEBLE

Localización: Polígono 16 Parcela 9009 CAMIÑO DO ABADE. VILARIÑO DE CONSO [OURENSE]

Clase: Rústico
Uso principal: Agrario

Valor catastral [2019]:	0,00 €
Valor catastral suelo:	0,00 €
Valor catastral construcción:	0,00 €

Titularidad

Apellidos Nombre / Razón social	NIF/NIE	Derecho	Domicilio fiscal
CONCELLO DE VILARIÑO DE CONSO	P3209300G	100,00% de propiedad	CL RUA DO MUSEO 3 VILARIÑO CO 32557 VILARIÑO DE CONSO [OURENSE]

Cultivo

Subparcela	Cultivo/Aprovechamiento	IP	Superficie m²	Subparcela	Cultivo/Aprovechamiento	IP	Superficie m²
0	VT Vía de comunicación de dominio público	00	6.341				

PARCELA CATASTRAL

Superficie gráfica: 6.341 m2

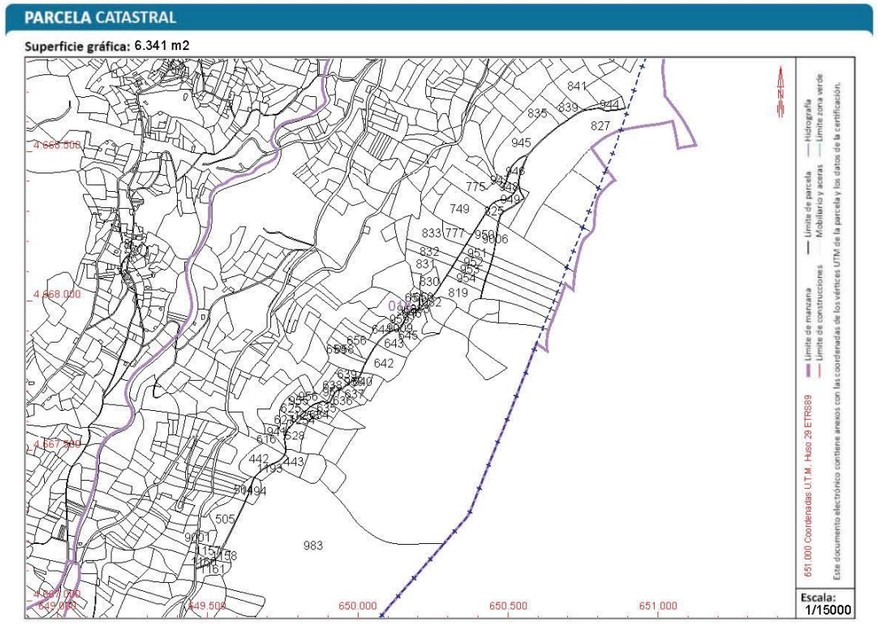

Documento firmado con CSV y sello de la **Dirección General del Catastro**
CSV: **CN15FA2823S84KR7F** (verificable en https://www.sedecatastro.gob.es) | Fecha de firma: 04/03/2019

Este certificado refleja los datos incorporados a la Base de Datos del Catastro. Solo podrá utilizarse para el ejercicio de las competencias del solicitante.
Solicitante: ENTE PUBLICO GESTOR DE INFRAESTRUCTURAS FERROVIARIAS [G.I.F.]. MINISTERIO DE FOMENTO
Finalidad: parcelas las portas
Fecha de emisión: 04/03/2019

GOBIERNO DE ESPAÑA · MINISTERIO DE HACIENDA · SECRETARÍA DE ESTADO DE HACIENDA · DIRECCIÓN GENERAL DEL CATASTRO

CERTIFICACIÓN CATASTRAL DESCRIPTIVA Y GRÁFICA

Referencia catastral: 32093A016090130000TI

DATOS DESCRIPTIVOS DEL INMUEBLE

Localización: Polígono 16 Parcela 9013 CAMIÑO DAS NELAS. VILARIÑO DE CONSO [OURENSE]

Clase: Rústico
Uso principal: Agrario

Valor catastral [2019]:	0,00 €
Valor catastral suelo:	0,00 €
Valor catastral construcción:	0,00 €

Titularidad

Apellidos Nombre / Razón social	NIF/NIE	Derecho	Domicilio fiscal
CONCELLO DE VILARIÑO DE CONSO	P3209300G	100,00% de propiedad	CL RUA DO MUSEO 3 VILARIÑO CO 32557 VILARIÑO DE CONSO [OURENSE]

Cultivo

Subparcela	Cultivo/Aprovechamiento	IP	Superficie m²	Subparcela	Cultivo/Aprovechamiento	IP	Superficie m²
0	VT Vía de comunicación de dominio público	00	9.428				

PARCELA CATASTRAL

Superficie gráfica: 9.428 m2

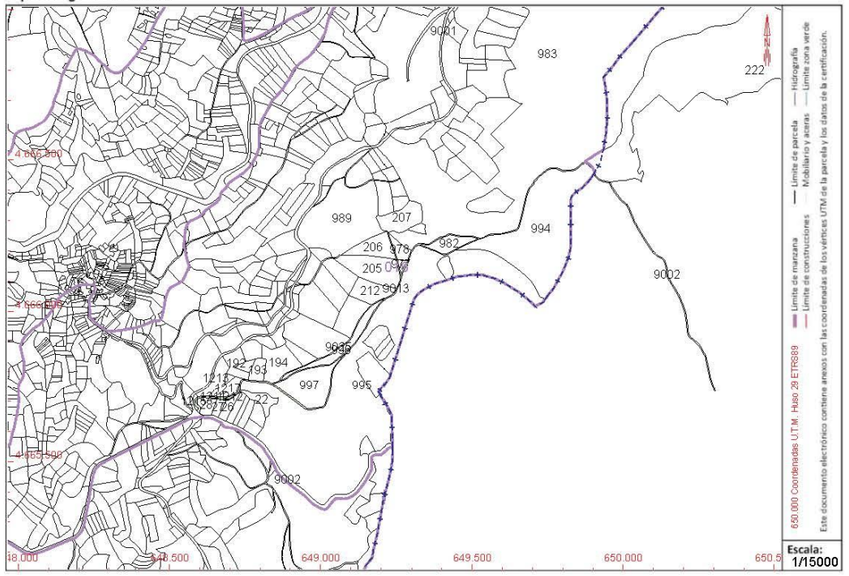

Este certificado refleja los datos incorporados a la Base de Datos del Catastro. Solo podrá utilizarse para el ejercicio de las competencias del solicitante.
Solicitante: ENTE PUBLICO GESTOR DE INFRAESTRUCTURAS FERROVIARIAS [G.I.F.]. MINISTERIO DE FOMENTO
Finalidad: las portas
Fecha de emisión: 04/03/2019

Documento firmado con CSV y sello de la Direccion General del Catastro
CSV: BEG7AG3CKTHVMXFY (verificable en https://www.sedecatastro.gob.es) | Fecha de firma: 04/03/2019

GOBIERNO DE ESPAÑA · MINISTERIO DE HACIENDA · SECRETARÍA DE ESTADO DE HACIENDA · DIRECCIÓN GENERAL DEL CATASTRO

CERTIFICACIÓN CATASTRAL DESCRIPTIVA Y GRÁFICA

Referencia catastral: 32093A016090240000TA

DATOS DESCRIPTIVOS DEL INMUEBLE

Localización: Polígono 16 Parcela 9024 CAMIÑO. VILARIÑO DE CONSO [OURENSE]

Clase: Rústico
Uso principal: Agrario

Valor catastral [2019]:	0,00 €
Valor catastral suelo:	0,00 €
Valor catastral construcción:	

Titularidad

Apellidos Nombre / Razón social	NIF/NIE	Derecho	Domicilio fiscal
CONCELLO DE VILARIÑO DE CONSO	P3209300G	100,00% de propiedad	CL RUA DO MUSEO 3 VILARIÑO CO 32557 VILARIÑO DE CONSO [OURENSE]

Cultivo

Subparcela	Cultivo/Aprovechamiento	IP	Superficie m²	Subparcela	Cultivo/Aprovechamiento	IP	Superficie m²
0	VT Vía de comunicación de dominio público	00	1.258				

PARCELA CATASTRAL

Superficie gráfica: 1.258 m2



Este certificado refleja los datos incorporados a la Base de Datos del Catastro. Solo podrá utilizarse para el ejercicio de las competencias del solicitante.
Solicitante: ENTE PUBLICO GESTOR DE INFRAESTRUCTURAS FERROVIARIAS [G.I.F.]. MINISTERIO DE FOMENTO
Finalidad: parcelas las portas
Fecha de emisión: 04/03/2019

Documento firmado con CSV y sello de la Direccion General del Catastro
CSV: N6DDQ6ZC4PJFN276 (verificable en https://www.sedecatastro.gob.es) | Fecha de firma: 04/03/2019

GOBIERNO DE ESPAÑA · MINISTERIO DE HACIENDA · SECRETARÍA DE ESTADO DE HACIENDA · DIRECCIÓN GENERAL DEL CATASTRO

CERTIFICACIÓN CATASTRAL DESCRIPTIVA Y GRÁFICA

Referencia catastral: 32093A016090250000TB

DATOS DESCRIPTIVOS DEL INMUEBLE

Localización: Polígono 16 Parcela 9025 CAMIÑO. VILARIÑO DE CONSO [OURENSE]

Clase: Rústico
Uso principal: Agrario

Valor catastral [2019]:	0,00 €
Valor catastral suelo:	0,00 €
Valor catastral construcción:	0,00 €

Titularidad

Apellidos Nombre / Razón social	NIF/NIE	Derecho	Domicilio fiscal
CONCELLO DE VILARIÑO DE CONSO	P3209300G	100,00% de propiedad	CL RUA DO MUSEO 3 VILARIÑO CO 32557 VILARIÑO DE CONSO [OURENSE]

Cultivo

Subparcela	Cultivo/Aprovechamiento	IP	Superficie m²	Subparcela	Cultivo/Aprovechamiento	IP	Superficie m²
0	VT Vía de comunicación de dominio público	00	1.236				

PARCELA CATASTRAL

Superficie gráfica: 1.236 m2

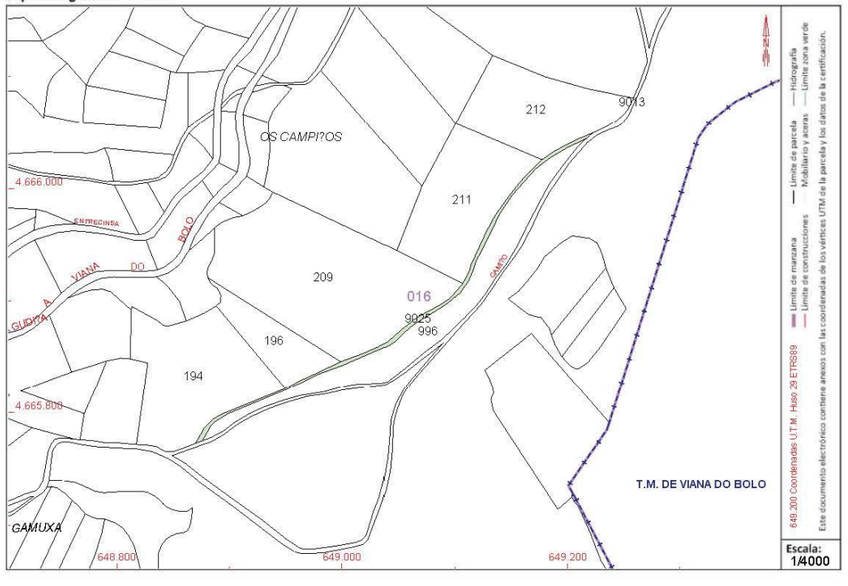

Documento firmado con CSV y sello de la **Direccion General del Catastro** | Fecha de firma: 04/03/2019
CSV: **N2PGBHC1P12FV6VB** (verificable en https://www.sedecatastro.gob.es)

Este certificado refleja los datos incorporados a la Base de Datos del Catastro. Solo podrá utilizarse para el ejercicio de las competencias del solicitante.
Solicitante: ENTE PUBLICO GESTOR DE INFRAESTRUCTURAS FERROVIARIAS [G.I.F.]. MINISTERIO DE FOMENTO
Finalidad: parcelas las portas
Fecha de emisión: 04/03/2019

GOBIERNO DE ESPAÑA · MINISTERIO DE HACIENDA · SECRETARÍA DE ESTADO DE HACIENDA · DIRECCIÓN GENERAL DEL CATASTRO

CERTIFICACIÓN CATASTRAL DESCRIPTIVA Y GRÁFICA

Referencia catastral: 32093A017001960000TU

DATOS DESCRIPTIVOS DEL INMUEBLE

Localización: Polígono 17 Parcela 196 CARBALLAIS. VILARIÑO DE CONSO [OURENSE]

Clase: Rústico
Uso principal: Agrario

Valor catastral [2019]:	7,78 €
Valor catastral suelo:	7,78 €
Valor catastral construcción:	0,00 €

Titularidad

Apellidos Nombre / Razón social	NIF/NIE	Derecho	Domicilio fiscal
NUÑEZ GUERRA MIGUEL [HEREDEROS DE]	34654128M	100,00% de propiedad	LG ENTRECINSA Es:00 Pl:00 Pt:00 VILARIÑO CO 32557 VILARIÑO DE CONSO [OURENSE]

Cultivo

Subparcela	Cultivo/Aprovechamiento	IP	Superficie m²	Subparcela	Cultivo/Aprovechamiento	IP	Superficie m²
0	MT Matorral	02	5.223				

PARCELA CATASTRAL

Superficie gráfica: 5.223 m2

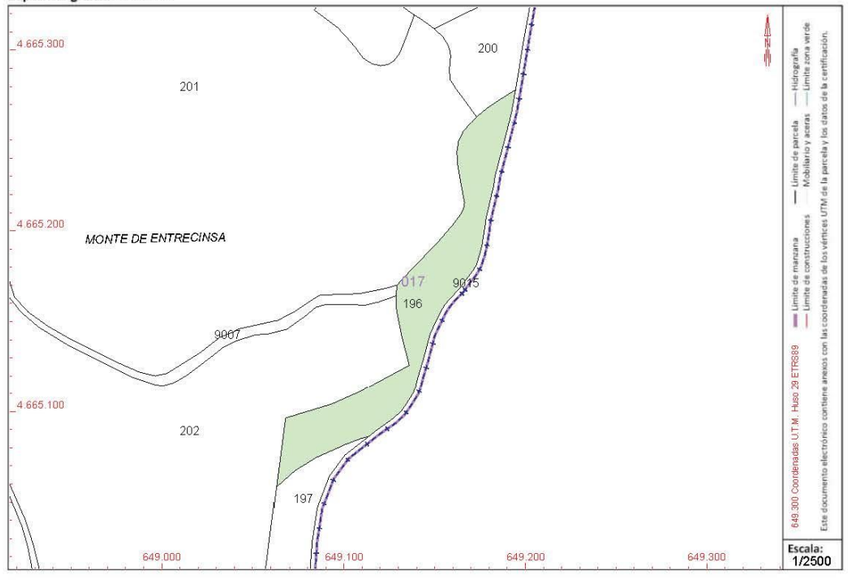

Documento firmado con CSV y sello de la **Direccion General del Catastro** | Fecha de firma: 04/03/2019
CSV: **AY0NSB1BV24W8WW0** (verificable en https://www.sedecatastro.gob.es)

Este certificado refleja los datos incorporados a la Base de Datos del Catastro. Solo podrá utilizarse para el ejercicio de las competencias del solicitante.
Solicitante: ENTE PUBLICO GESTOR DE INFRAESTRUCTURAS FERROVIARIAS [G.I.F.]. MINISTERIO DE FOMENTO
Finalidad: parcelas las portas
Fecha de emisión: 04/03/2019

GOBIERNO DE ESPAÑA · MINISTERIO DE HACIENDA · SECRETARÍA DE ESTADO DE HACIENDA · DIRECCIÓN GENERAL DEL CATASTRO

CERTIFICACIÓN CATASTRAL DESCRIPTIVA Y GRÁFICA

Referencia catastral: 32093A017001980000TW

DATOS DESCRIPTIVOS DEL INMUEBLE

Localización: Polígono 17 Parcela 198 CARBALLAIS. VILARIÑO DE CONSO [OURENSE]

Clase: Rústico
Uso principal: Agrario

Valor catastral [2019]:	6,07 €
Valor catastral suelo:	6,07 €
Valor catastral construcción:	0,00 €

Titularidad

Apellidos Nombre / Razón social	NIF/NIE	Derecho	Domicilio fiscal
BARCIA PRADA JOSE MANUEL		100,00% de propiedad	LG VILARIÑO DE CONSO 32557 VILARIÑO DE CONSO [OURENSE]

Cultivo

Subparcela	Cultivo/Aprovechamiento	IP	Superficie m²	Subparcela	Cultivo/Aprovechamiento	IP	Superficie m²
0	MT Matorral	02	4.075				

PARCELA CATASTRAL

Superficie gráfica: 4.075 m2



Documento firmado con CSV y sello de la **Dirección General del Catastro**
CSV: **0SAZNSBFJC9ZSPXJ** (verificable en https://www.sedecatastro.gob.es) | Fecha de firma: 04/03/2019

Este certificado refleja los datos incorporados a la Base de Datos del Catastro. Solo podrá utilizarse para el ejercicio de las competencias del solicitante.
Solicitante: ENTE PUBLICO GESTOR DE INFRAESTRUCTURAS FERROVIARIAS [G.I.F.]. MINISTERIO DE FOMENTO
Finalidad: las portas
Fecha de emisión: 04/03/2019

GOBIERNO DE ESPAÑA · MINISTERIO DE HACIENDA · SECRETARÍA DE ESTADO DE HACIENDA · DIRECCIÓN GENERAL DEL CATASTRO

CERTIFICACIÓN CATASTRAL DESCRIPTIVA Y GRÁFICA

Referencia catastral: 32093A017001990000TA

DATOS DESCRIPTIVOS DEL INMUEBLE

Localización: Polígono 17 Parcela 199 AS NOVAS. VILARIÑO DE CONSO [OURENSE]

Clase: Rústico
Uso principal: Agrario

Valor catastral [2019]:	4,74 €
Valor catastral suelo:	4,74 €
Valor catastral construcción:	0,00 €

Titularidad

Apellidos Nombre / Razón social	NIF/NIE	Derecho	Domicilio fiscal
PRADA GARCIA ANA		100,00% de propiedad	LG VILARIÑO DE CONSO 32557 VILARIÑO DE CONSO [OURENSE]

Cultivo

Subparcela	Cultivo/Aprovechamiento	IP	Superficie m²	Subparcela	Cultivo/Aprovechamiento	IP	Superficie m²
0	MT Matorral	02	3.205				

PARCELA CATASTRAL

Superficie gráfica: 3.205 m2



Documento firmado con CSV y sello de la **Dirección General del Catastro**
CSV: **31YA2AXSEZKPZJJB1N** (verificable en https://www.sedecatastro.gob.es) | Fecha de firma: 04/03/2019

Este certificado refleja los datos incorporados a la Base de Datos del Catastro. Solo podrá utilizarse para el ejercicio de las competencias del solicitante.
Solicitante: ENTE PUBLICO GESTOR DE INFRAESTRUCTURAS FERROVIARIAS [G.I.F.]. MINISTERIO DE FOMENTO
Finalidad: las portas
Fecha de emisión: 04/03/2019

GOBIERNO DE ESPAÑA · MINISTERIO DE HACIENDA · SECRETARÍA DE ESTADO DE HACIENDA · DIRECCIÓN GENERAL DEL CATASTRO

CERTIFICACIÓN CATASTRAL DESCRIPTIVA Y GRÁFICA

Referencia catastral: 32093A017002000000TA

DATOS DESCRIPTIVOS DEL INMUEBLE

Localización: Polígono 17 Parcela 200 CARBALLAIS. VILARIÑO DE CONSO [OURENSE]

Clase: Rústico
Uso principal: Agrario

Valor catastral [2019]:	3,30 €
Valor catastral suelo:	3,30 €
Valor catastral construcción:	0,00 €

Titularidad

Apellidos Nombre / Razón social	NIF/NIE	Derecho	Domicilio fiscal
GARCIA ALONSO FRANCISCO [HEREDEROS DE]	34653772V	100,00% de propiedad	CL IRMANS XURXO 15 32350 A RUA [OURENSE]

Cultivo

Subparcela	Cultivo/Aprovechamiento	IP	Superficie m²	Subparcela	Cultivo/Aprovechamiento	IP	Superficie m²
0	MT Matorral	02	2.264				

PARCELA CATASTRAL

Superficie gráfica: 2.264 m2

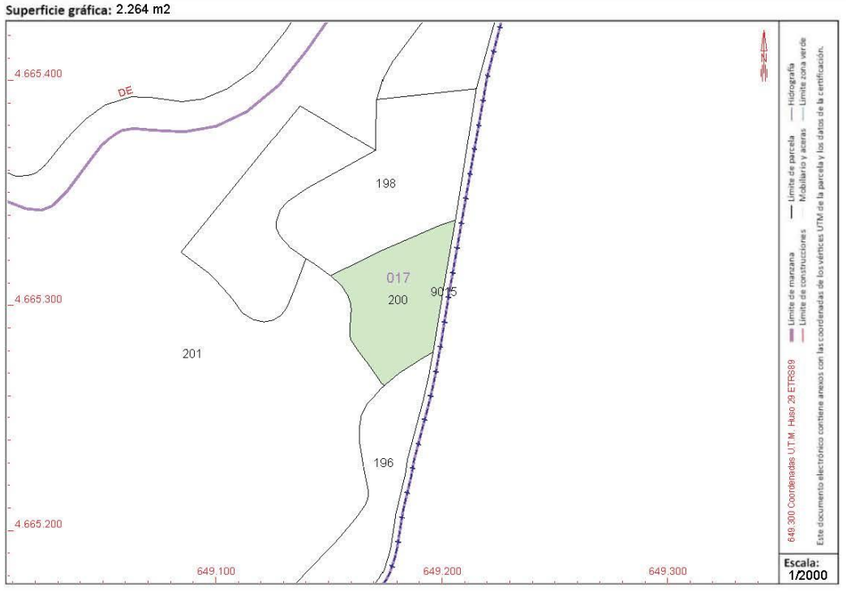

Documento firmado con CSV y sello de la **Dirección General del Catastro**
CSV: **MMMSMCCB13N63V67** (verificable en https://www.sedecatastro.gob.es) | Fecha de firma: 04/03/2019

Este certificado refleja los datos incorporados a la Base de Datos del Catastro. Solo podrá utilizarse para el ejercicio de las competencias del solicitante.
Solicitante: ENTE PUBLICO GESTOR DE INFRAESTRUCTURAS FERROVIARIAS [G.I.F.]. MINISTERIO DE FOMENTO
Finalidad: parcelas las portas
Fecha de emisión: 04/03/2019

GOBIERNO DE ESPAÑA · MINISTERIO DE HACIENDA · SECRETARÍA DE ESTADO DE HACIENDA · DIRECCIÓN GENERAL DEL CATASTRO

CERTIFICACIÓN CATASTRAL DESCRIPTIVA Y GRÁFICA

Referencia catastral: 32093A017002010000TB

DATOS DESCRIPTIVOS DEL INMUEBLE

Localización: Polígono 17 Parcela 201 MONTE DE ENTRECISA. VILARIÑO DE CONSO [OURENSE]

Clase: Rústico
Uso principal: Agrario

Valor catastral [2019]:	94,46 €
Valor catastral suelo:	94,46 €
Valor catastral construcción:	0,00 €

Titularidad

Apellidos Nombre / Razón social	NIF/NIE	Derecho	Domicilio fiscal
VECINOS DE ENTRECINSA		100,00% de propiedad	LG VILARIÑO DE CONSO 32557 VILARIÑO DE CONSO [OURENSE]

Cultivo

Subparcela	Cultivo/Aprovechamiento	IP	Superficie m²	Subparcela	Cultivo/Aprovechamiento	IP	Superficie m²
0	MT Matorral	02	62.268				

PARCELA CATASTRAL

Superficie gráfica: 62.268 m2

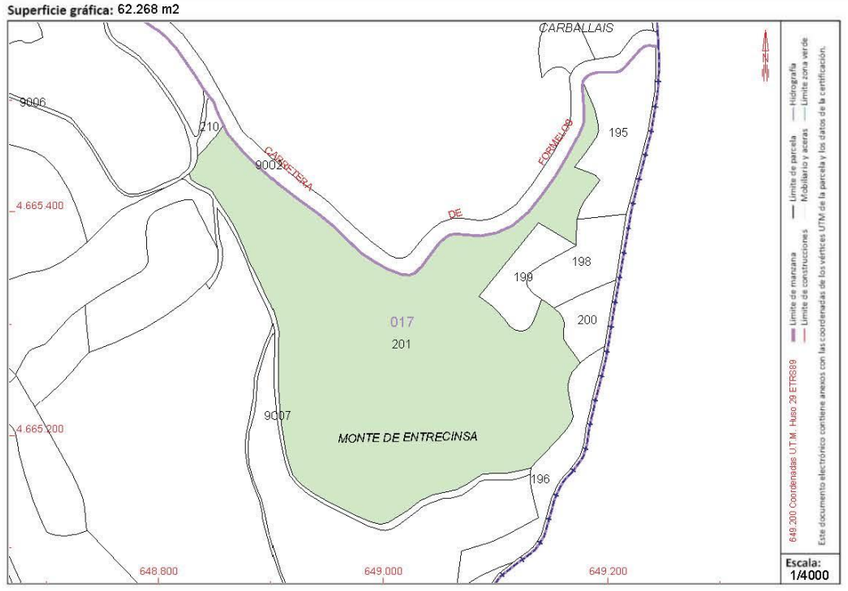

Documento firmado con CSV y sello de la **Dirección General del Catastro**
CSV: **X212TF56TF9837WG** (verificable en https://www.sedecatastro.gob.es) | Fecha de firma: 04/03/2019

Este certificado refleja los datos incorporados a la Base de Datos del Catastro. Solo podrá utilizarse para el ejercicio de las competencias del solicitante.
Solicitante: ENTE PUBLICO GESTOR DE INFRAESTRUCTURAS FERROVIARIAS [G.I.F.]. MINISTERIO DE FOMENTO
Finalidad: parcelas las portas
Fecha de emisión: 04/03/2019

GOBIERNO DE ESPAÑA · MINISTERIO DE HACIENDA · SECRETARÍA DE ESTADO DE HACIENDA · DIRECCIÓN GENERAL DEL CATASTRO

CERTIFICACIÓN CATASTRAL DESCRIPTIVA Y GRÁFICA

Referencia catastral: 32093A017090150000TK

DATOS DESCRIPTIVOS DEL INMUEBLE

Localización: Polígono 17 Parcela 9015 REGATO. VILARIÑO DE CONSO [OURENSE]

Clase: Rústico
Uso principal: Agrario

Valor catastral [2019]:	0,00 €
Valor catastral suelo:	0,00 €
Valor catastral construcción:	0,00 €

Titularidad

Apellidos Nombre / Razón social	NIF/NIE	Derecho	Domicilio fiscal
CONFEDERACION HIDROGRAFICA DEL MIÑO-SIL	Q3200109A	100,00% de propiedad	AV CURROS ENRIQUEZ 4 PI:02 32003 OURENSE [OURENSE]

Cultivo

Subparcela	Cultivo/Aprovechamiento	IP	Superficie m²	Subparcela	Cultivo/Aprovechamiento	IP	Superficie m²
0	HG Hidrografía natural [rio,laguna,arroyo.]	00	2.230				

PARCELA CATASTRAL

Superficie gráfica: 2.230 m2

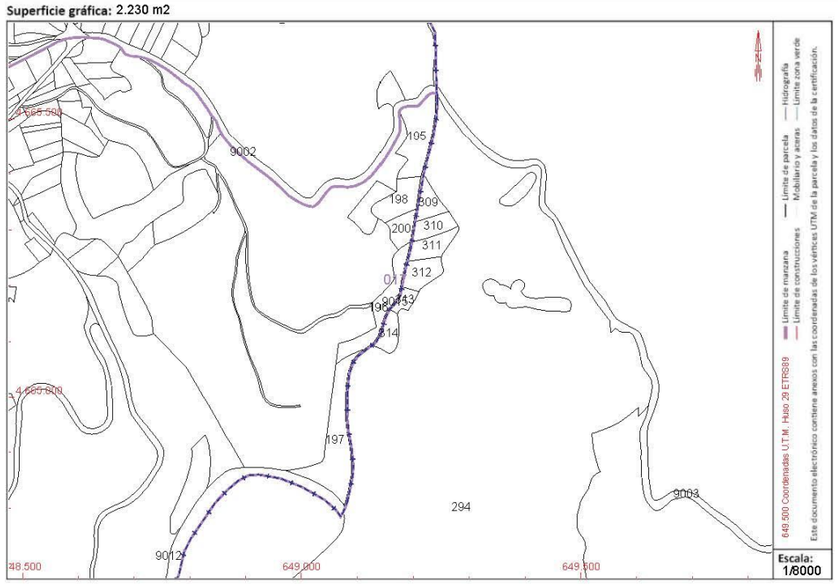

Documento firmado con CSV y sello de la Direccion General del Catastro
CSV: 1ZSMFP7F9S2NBA8P (verificable en https://www.sedecatastro.gob.es) | Fecha de firma: 04/03/2019

Este certificado refleja los datos incorporados a la Base de Datos del Catastro. Solo podrá utilizarse para el ejercicio de las competencias del solicitante.
Solicitante: ENTE PUBLICO GESTOR DE INFRAESTRUCTURAS FERROVIARIAS [G.I.F.]. MINISTERIO DE FOMENTO
Finalidad: parcelas las portas
Fecha de emisión: 04/03/2019

GOBIERNO DE ESPAÑA · MINISTERIO DE HACIENDA · SECRETARÍA DE ESTADO DE HACIENDA · DIRECCIÓN GENERAL DEL CATASTRO

CERTIFICACIÓN CATASTRAL DESCRIPTIVA Y GRÁFICA

Referencia catastral: 32093A018011730000TS

DATOS DESCRIPTIVOS DEL INMUEBLE

Localización: Polígono 18 Parcela 1173 MONTE DE VEIGA CAMBA. VILARIÑO DE CONSO [OURENSE]

Clase: Rústico
Uso principal: Agrario

Valor catastral [2019]:	76,80 €
Valor catastral suelo:	76,80 €
Valor catastral construcción:	0,00 €

Titularidad

Apellidos Nombre / Razón social	NIF/NIE	Derecho	Domicilio fiscal
CDAD.DE M.VEC.EN M.C.VEIGA DE CAMBA	V32343055	100,00% de propiedad	LG VENTA DO BOLAÑO VILARIÑO CO 32557 VILARIÑO DE CONSO [OURENSE]

Cultivo

Subparcela	Cultivo/Aprovechamiento	IP	Superficie m²	Subparcela	Cultivo/Aprovechamiento	IP	Superficie m²
0	E- Pastos	03	303.792				

PARCELA CATASTRAL

Superficie gráfica: 303.792 m2

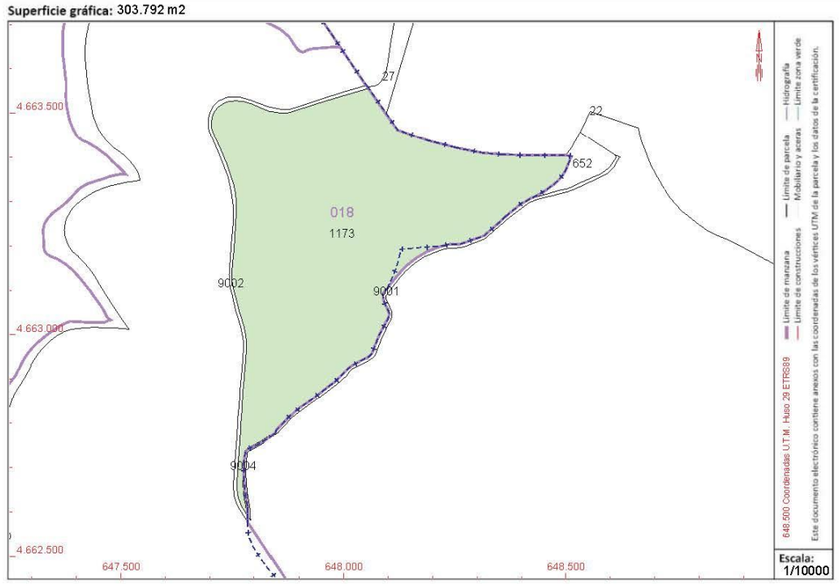

Documento firmado con CSV y sello de la Direccion General del Catastro
CSV: Z73BG1TV7GCNEAXD (verificable en https://www.sedecatastro.gob.es) | Fecha de firma: 04/03/2019

Este certificado refleja los datos incorporados a la Base de Datos del Catastro. Solo podrá utilizarse para el ejercicio de las competencias del solicitante.
Solicitante: ENTE PUBLICO GESTOR DE INFRAESTRUCTURAS FERROVIARIAS [G.I.F.]. MINISTERIO DE FOMENTO
Finalidad: parcelas las portas
Fecha de emisión: 04/03/2019

GOBIERNO DE ESPAÑA · MINISTERIO DE HACIENDA · SECRETARÍA DE ESTADO DE HACIENDA · DIRECCIÓN GENERAL DEL CATASTRO

CERTIFICACIÓN CATASTRAL DESCRIPTIVA Y GRÁFICA

Referencia catastral: 32093A018011740000TZ

DATOS DESCRIPTIVOS DEL INMUEBLE

Localización: Polígono 18 Parcela 1174 MONTE DE VEIGA CAMBA. VILARIÑO DE CONSO [OURENSE]

Clase: Rústico
Uso principal: Agrario

Valor catastral [2019]:	9,73 €
Valor catastral suelo:	9,73 €
Valor catastral construcción:	0,00 €

Titularidad

Apellidos Nombre / Razón social	NIF/NIE	Derecho	Domicilio fiscal
CDAD.DE M VEC.EN MC VEIGA DE CAMBA	V32343055	100,00% de propiedad	LG VENTA DO BOLAÑO VILARIÑO CO 32557 VILARIÑO DE CONSO [OURENSE]

Cultivo

Subparcela	Cultivo/Aprovechamiento	IP	Superficie m²	Subparcela	Cultivo/Aprovechamiento	IP	Superficie m²
0	E- Pastos	03	38.920				

PARCELA CATASTRAL

Superficie gráfica: 38.920 m2

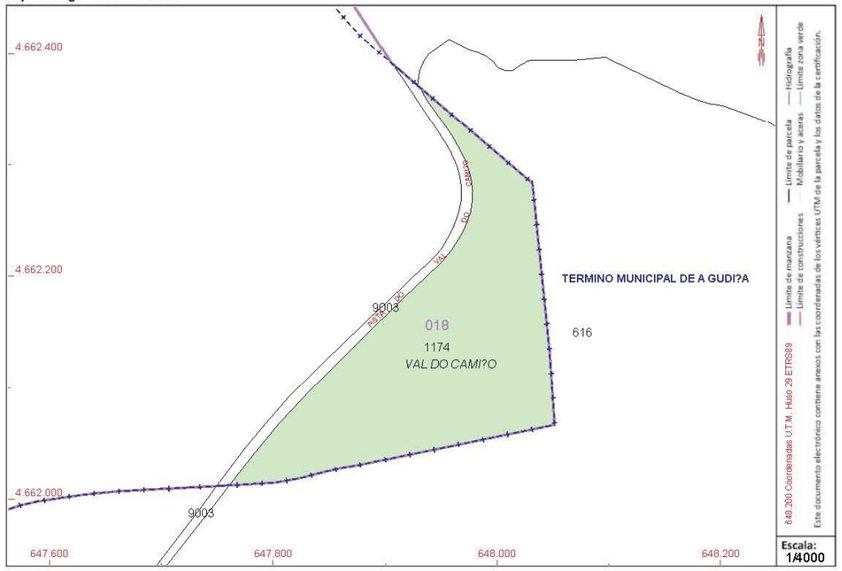

Este certificado refleja los datos incorporados a la Base de Datos del Catastro. Solo podrá utilizarse para el ejercicio de las competencias del solicitante.
Solicitante: ENTE PUBLICO GESTOR DE INFRAESTRUCTURAS FERROVIARIAS [G.I.F.]. MINISTERIO DE FOMENTO
Finalidad: parcelas las portas
Fecha de emisión: 04/03/2019

Documento firmado con CSV y sello de la Direccion General del Catastro
CSV: HY14YCFYM76CB6E4 (verificable en https://www.sedecatastro.gob.es) | Fecha de firma: 04/03/2019

GOBIERNO DE ESPAÑA · MINISTERIO DE HACIENDA · SECRETARÍA DE ESTADO DE HACIENDA · DIRECCIÓN GENERAL DEL CATASTRO

CERTIFICACIÓN CATASTRAL DESCRIPTIVA Y GRÁFICA

Referencia catastral: 32093A018090040000TU

DATOS DESCRIPTIVOS DEL INMUEBLE

Localización: Polígono 18 Parcela 9004 CAMIÑO. VILARIÑO DE CONSO [OURENSE]

Clase: Rústico
Uso principal: Agrario

Valor catastral [2019]:	0,00 €
Valor catastral suelo:	0,00 €
Valor catastral construcción:	0,00 €

Titularidad

Apellidos Nombre / Razón social	NIF/NIE	Derecho	Domicilio fiscal
IBERDROLA SA	A48010615	100,00% de propiedad	PZ EUSKADI 5 48009 BILBAO [BIZKAIA]

Cultivo

Subparcela	Cultivo/Aprovechamiento	IP	Superficie m²	Subparcela	Cultivo/Aprovechamiento	IP	Superficie m²
0	VT Vía de comunicación de dominio público	00	654				

PARCELA CATASTRAL

Superficie gráfica: 654 m2

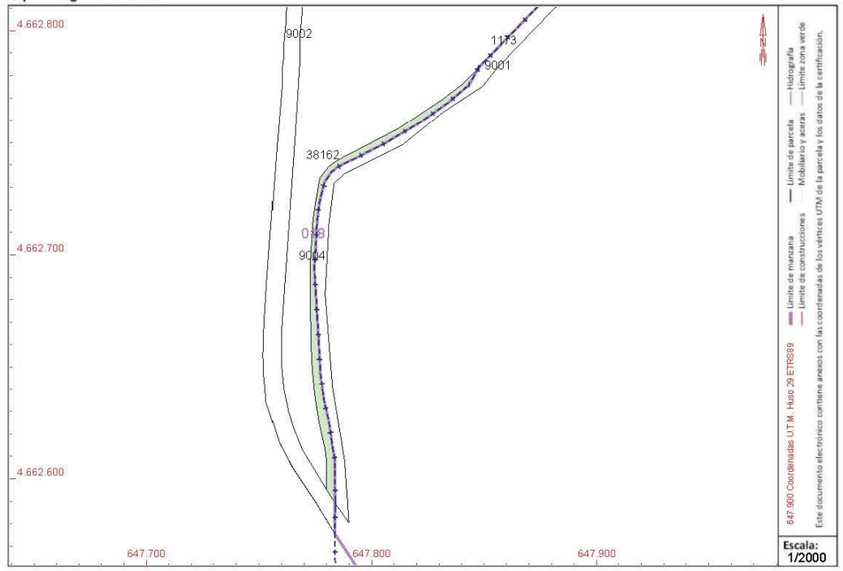

Este certificado refleja los datos incorporados a la Base de Datos del Catastro. Solo podrá utilizarse para el ejercicio de las competencias del solicitante.
Solicitante: ENTE PUBLICO GESTOR DE INFRAESTRUCTURAS FERROVIARIAS [G.I.F.]. MINISTERIO DE FOMENTO
Finalidad: parcelas las portas
Fecha de emisión: 04/03/2019

Documento firmado con CSV y sello de la Direccion General del Catastro
CSV: 4S9HHMGJJX9GT0B3 (verificable en https://www.sedecatastro.gob.es) | Fecha de firma: 04/03/2019

GOBIERNO DE ESPAÑA · MINISTERIO DE HACIENDA · SECRETARÍA DE ESTADO DE HACIENDA · DIRECCIÓN GENERAL DEL CATASTRO

CERTIFICACIÓN CATASTRAL DESCRIPTIVA Y GRÁFICA

Referencia catastral: 32093A019004400000TW

DATOS DESCRIPTIVOS DEL INMUEBLE

Localización: LG VENDA DA CAPELA,A Polígono 19 Parcela 440 PORTELIÑA. 32557 VILARIÑO DE CONSO [OURENSE]

Clase: Rústico
Uso principal: Agrario

Valor catastral [2019]:	16,57 €
Valor catastral suelo:	16,57 €
Valor catastral construcción:	0,00 €

Titularidad

Apellidos Nombre / Razón social	NIF/NIE	Derecho	Domicilio fiscal
ADMINISTRADOR DE INFRAESTRUCTURAS FERROVIARIAS	Q2801660H	100,00% de propiedad	CL HIEDRA 9 ESTACION DE CHAMARTIN EDI 28036 MADRID [MADRID]

Cultivo

Subparcela	Cultivo/Aprovechamiento	IP	Superficie m²	Subparcela	Cultivo/Aprovechamiento	IP	Superficie m²
a	E- Pastos	03	4.850	b	I- Improductivo	00	4.073
c	E- Pastos	03	34.026	d	MT Matorral	02	4.665

PARCELA CATASTRAL

Superficie gráfica: 47.662 m2 Parcela, a efectos catastrales, con inmuebles de distinta clase [urbano y rústico]

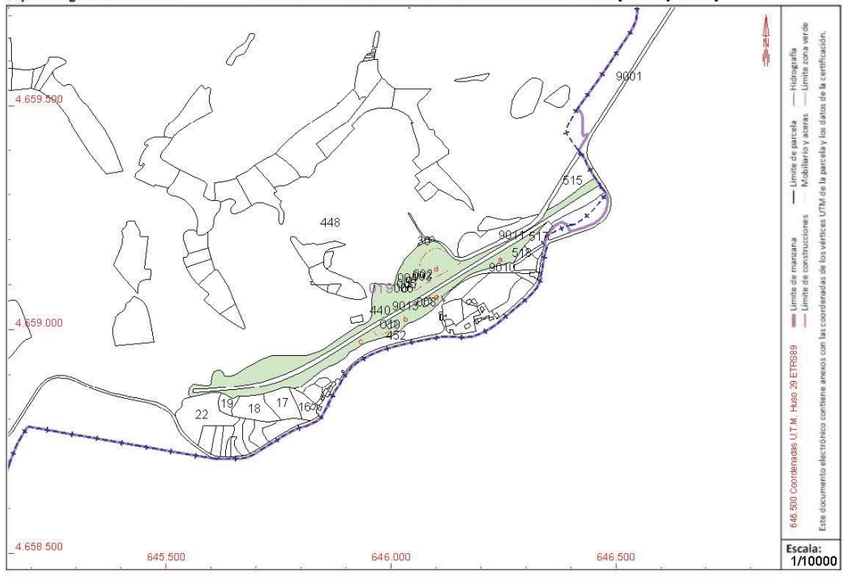

Documento firmado con CSV y sello de la Direccion General del Catastro
CSV: ZJ860XK2ZQJS3H5V (verificable en https://www.sedecatastro.gob.es) Fecha de firma: 04/03/2019

Este certificado refleja los datos incorporados a la Base de Datos del Catastro. Solo podrá utilizarse para el ejercicio de las competencias del solicitante.
Solicitante: ENTE PUBLICO GESTOR DE INFRAESTRUCTURAS FERROVIARIAS [G.I.F.]. MINISTERIO DE FOMENTO
Finalidad: parcelas las portas
Fecha de emisión: 04/03/2019

GOBIERNO DE ESPAÑA · MINISTERIO DE HACIENDA · SECRETARÍA DE ESTADO DE HACIENDA · DIRECCIÓN GENERAL DEL CATASTRO

CERTIFICACIÓN CATASTRAL DESCRIPTIVA Y GRÁFICA

Referencia catastral: 32093A019004480000TT

DATOS DESCRIPTIVOS DEL INMUEBLE

Localización: Polígono 19 Parcela 448 MONTE DE VEIGA CAMBA. VILARIÑO DE CONSO [OURENSE]

Clase: Rústico
Uso principal: Agrario

Valor catastral [2019]:	8.984,19 €
Valor catastral suelo:	8.984,19 €
Valor catastral construcción:	0,00 €

Titularidad

Apellidos Nombre / Razón social	NIF/NIE	Derecho	Domicilio fiscal
CDAD DE M VEC EN MC VEIGA DE CAMBA	V32343055	100,00% de propiedad	LG VENTA DO BOLAÑO VILARIÑO CO 32557 VILARIÑO DE CONSO [OURENSE]

Cultivo

Subparcela	Cultivo/Aprovechamiento	IP	Superficie m²	Subparcela	Cultivo/Aprovechamiento	IP	Superficie m²
0	MT Matorral	02	5.914.558				

PARCELA CATASTRAL

Superficie gráfica: 5.914.558 m2

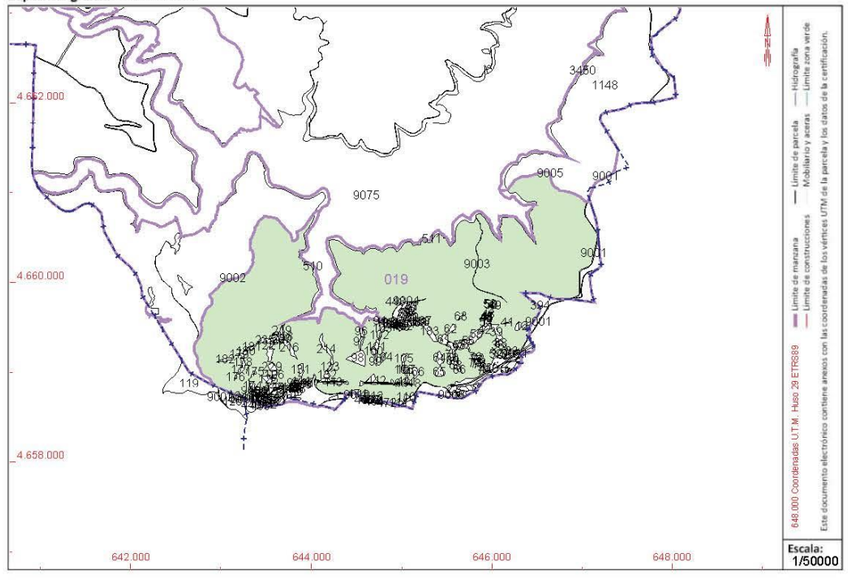

Documento firmado con CSV y sello de la Direccion General del Catastro
CSV: XCAXS9QC63MKE2PH (verificable en https://www.sedecatastro.gob.es) Fecha de firma: 04/03/2019

Este certificado refleja los datos incorporados a la Base de Datos del Catastro. Solo podrá utilizarse para el ejercicio de las competencias del solicitante.
Solicitante: ENTE PUBLICO GESTOR DE INFRAESTRUCTURAS FERROVIARIAS [G.I.F.]. MINISTERIO DE FOMENTO
Finalidad: parcelas las portas
Fecha de emisión: 04/03/2019

GOBIERNO DE ESPAÑA · MINISTERIO DE HACIENDA · SECRETARÍA DE ESTADO DE HACIENDA · DIRECCIÓN GENERAL DEL CATASTRO

CERTIFICACIÓN CATASTRAL DESCRIPTIVA Y GRÁFICA

Referencia catastral: 32093A019005130000TT

DATOS DESCRIPTIVOS DEL INMUEBLE

Localización: Polígono 19 Parcela 513 MONTE DE VEIGA CAMBA. VILARIÑO DE CONSO [OURENSE]

Clase: Rústico
Uso principal: Agrario

Valor catastral [2019]:	**50,78 €**
Valor catastral suelo:	50,78 €
Valor catastral construcción:	0,00 €

Titularidad

Apellidos Nombre / Razón social	NIF/NIE	Derecho	Domicilio fiscal
CDAD.DE M.VEC.EN MC.VEIGA DE CAMBA	V32343055	100,00% de propiedad	LG.VENTA DO BOLAÑO VILARIÑO CO 32557 VILARIÑO DE CONSO [OURENSE]

Cultivo

Subparcela	Cultivo/Aprovechamiento	IP	Superficie m²	Subparcela	Cultivo/Aprovechamiento	IP	Superficie m²
0	MT Matorral	02	33.515				

PARCELA CATASTRAL

Superficie gráfica: 33.515 m2

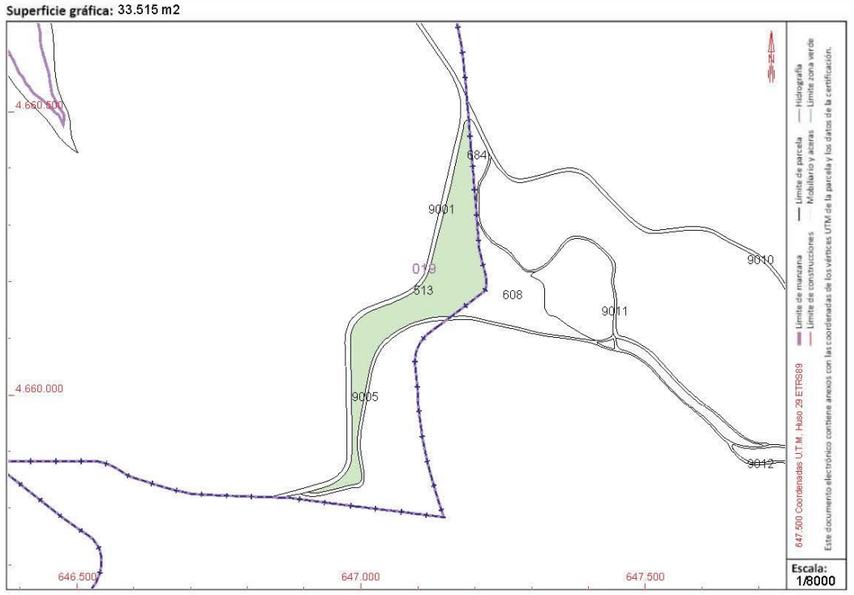

Documento firmado con CSV y sello de la **Dirección General del Catastro**
CSV: **53MXZSNQSWQGXEG4** (verificable en https://www.sedecatastro.gob.es) | Fecha de firma: 04/03/2019

Este certificado refleja los datos incorporados a la Base de Datos del Catastro. Solo podrá utilizarse para el ejercicio de las competencias del solicitante.
Solicitante: ENTE PUBLICO GESTOR DE INFRAESTRUCTURAS FERROVIARIAS [G.I.F.]. MINISTERIO DE FOMENTO
Finalidad: parcelas las portas
Fecha de emisión: 04/03/2019

GOBIERNO DE ESPAÑA · MINISTERIO DE HACIENDA · SECRETARÍA DE ESTADO DE HACIENDA · DIRECCIÓN GENERAL DEL CATASTRO

CERTIFICACIÓN CATASTRAL DESCRIPTIVA Y GRÁFICA

Referencia catastral: 32093A019005140000TF

DATOS DESCRIPTIVOS DEL INMUEBLE

Localización: Polígono 19 Parcela 514 MONTE DE VEIGA CAMBA. VILARIÑO DE CONSO [OURENSE]

Clase: Rústico
Uso principal: Agrario

Valor catastral [2019]:	**51,70 €**
Valor catastral suelo:	51,70 €
Valor catastral construcción:	0,00 €

Titularidad

Apellidos Nombre / Razón social	NIF/NIE	Derecho	Domicilio fiscal
CDAD.DE M.VEC.EN MC.VEIGA DE CAMBA	V32343055	100,00% de propiedad	LG.VENTA DO BOLAÑO VILARIÑO CO 32557 VILARIÑO DE CONSO [OURENSE]

Cultivo

Subparcela	Cultivo/Aprovechamiento	IP	Superficie m²	Subparcela	Cultivo/Aprovechamiento	IP	Superficie m²
0	MT Matorral	02	34.130				

PARCELA CATASTRAL

Superficie gráfica: 34.130 m2

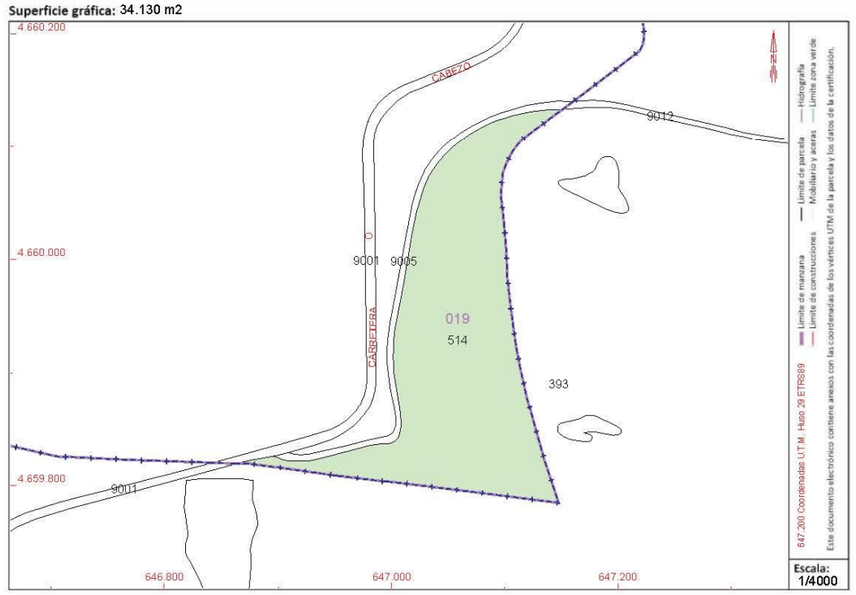

Documento firmado con CSV y sello de la **Dirección General del Catastro**
CSV: **BYNZRG3OIKH1EZQR3** (verificable en https://www.sedecatastro.gob.es) | Fecha de firma: 04/03/2019

Este certificado refleja los datos incorporados a la Base de Datos del Catastro. Solo podrá utilizarse para el ejercicio de las competencias del solicitante.
Solicitante: ENTE PUBLICO GESTOR DE INFRAESTRUCTURAS FERROVIARIAS [G.I.F.]. MINISTERIO DE FOMENTO
Finalidad: parcelas las portas
Fecha de emisión: 04/03/2019

GOBIERNO DE ESPAÑA · MINISTERIO DE HACIENDA · SECRETARÍA DE ESTADO DE HACIENDA · DIRECCIÓN GENERAL DEL CATASTRO

CERTIFICACIÓN CATASTRAL DESCRIPTIVA Y GRÁFICA

Referencia catastral: 32093A019005160000TO

DATOS DESCRIPTIVOS DEL INMUEBLE

Localización: Polígono 19 Parcela 516 PORTELIÑA. VILARIÑO DE CONSO [OURENSE]

Clase: Rústico
Uso principal: Agrario

Valor catastral [2019]:	7,56 €
Valor catastral suelo:	7,56 €
Valor catastral construcción:	0,00 €

Titularidad

Apellidos Nombre / Razón social	NIF/NIE	Derecho	Domicilio fiscal
ADMINISTRADOR DE INFRAESTRUCTURAS FERROVIARIAS	Q2801660H	100,00% de propiedad	CL HIEDRA 9 ESTACION DE CHAMARTIN EDI 28036 MADRID [MADRID]

Cultivo

Subparcela	Cultivo/Aprovechamiento	IP	Superficie m²	Subparcela	Cultivo/Aprovechamiento	IP	Superficie m²
0	MT Matorral	02	5.066				

PARCELA CATASTRAL

Superficie gráfica: 5.066 m2

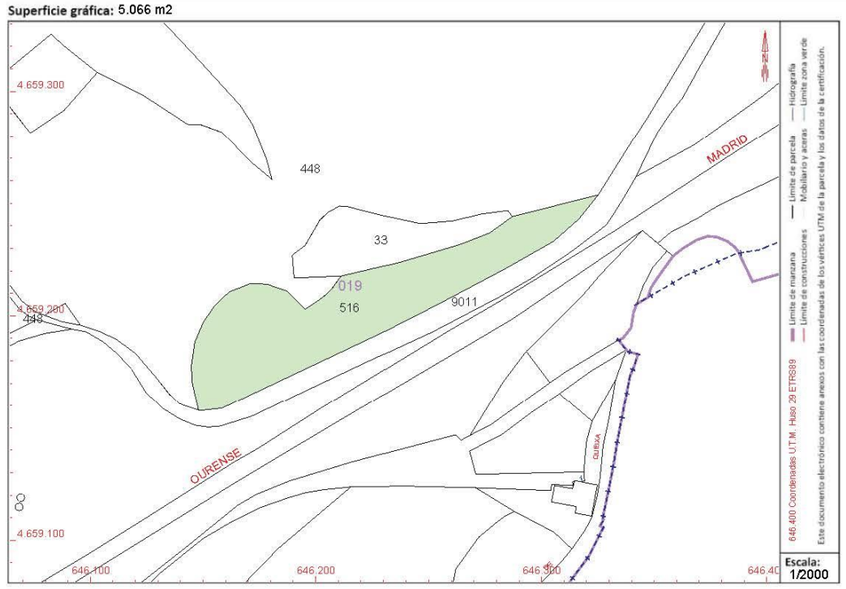

Documento firmado con CSV y sello de la Dirección General del Catastro
CSV: DXNZPX3GSSYYRD1M (verificable en https://www.sedecatastro.gob.es) | Fecha de firma: 04/03/2019

Este certificado refleja los datos incorporados a la Base de Datos del Catastro. Solo podrá utilizarse para el ejercicio de las competencias del solicitante.
Solicitante: ENTE PUBLICO GESTOR DE INFRAESTRUCTURAS FERROVIARIAS [G.I.F.]. MINISTERIO DE FOMENTO
Finalidad: parcelas las portas
Fecha de emisión: 04/03/2019

GOBIERNO DE ESPAÑA · MINISTERIO DE HACIENDA · SECRETARÍA DE ESTADO DE HACIENDA · DIRECCIÓN GENERAL DEL CATASTRO

CERTIFICACIÓN CATASTRAL DESCRIPTIVA Y GRÁFICA

Referencia catastral: 32093A019090050000TI

DATOS DESCRIPTIVOS DEL INMUEBLE

Localización: Polígono 19 Parcela 9005 CAMIÑO. VILARIÑO DE CONSO [OURENSE]

Clase: Rústico
Uso principal: Agrario

Valor catastral [2019]:	0,00 €
Valor catastral suelo:	0,00 €
Valor catastral construcción:	0,00 €

Titularidad

Apellidos Nombre / Razón social	NIF/NIE	Derecho	Domicilio fiscal
CONCELLO DE VILARIÑO DE CONSO	P3209300G	100,00% de propiedad	CL RUA DO MUSEO 3 VILARIÑO CO 32557 VILARIÑO DE CONSO [OURENSE]

Cultivo

Subparcela	Cultivo/Aprovechamiento	IP	Superficie m²	Subparcela	Cultivo/Aprovechamiento	IP	Superficie m²
0	VT Vía de comunicación de dominio público	00	2.687				

PARCELA CATASTRAL

Superficie gráfica: 2.687 m2

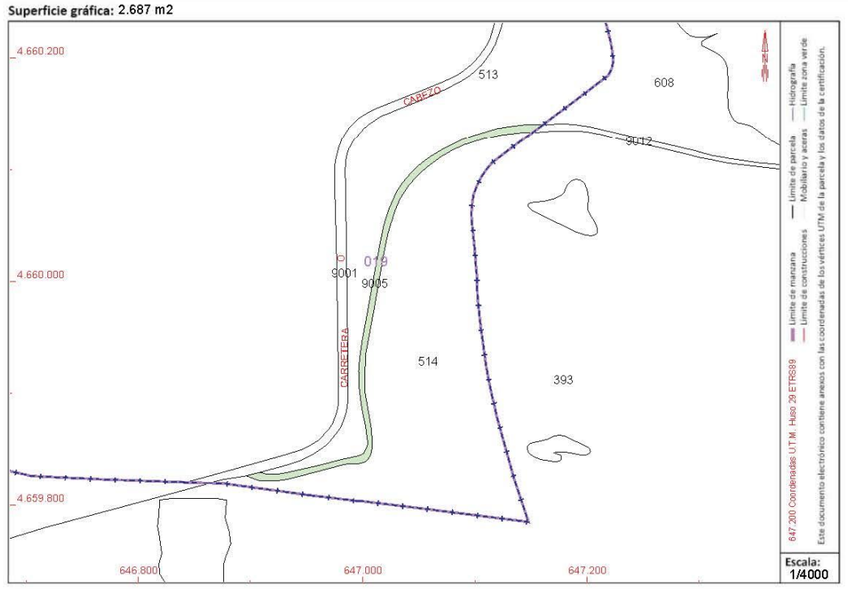

Documento firmado con CSV y sello de la Dirección General del Catastro
CSV: 116GZXHWTB2ANEN (verificable en https://www.sedecatastro.gob.es) | Fecha de firma: 04/03/2019

Este certificado refleja los datos incorporados a la Base de Datos del Catastro. Solo podrá utilizarse para el ejercicio de las competencias del solicitante.
Solicitante: ENTE PUBLICO GESTOR DE INFRAESTRUCTURAS FERROVIARIAS [G.I.F.]. MINISTERIO DE FOMENTO
Finalidad: parcelas las portas
Fecha de emisión: 04/03/2019

GOBIERNO DE ESPAÑA · MINISTERIO DE HACIENDA · SECRETARÍA DE ESTADO DE HACIENDA · DIRECCIÓN GENERAL DEL CATASTRO

CERTIFICACIÓN CATASTRAL DESCRIPTIVA Y GRÁFICA

Referencia catastral: DI0400200PG45H0001LX

DATOS DESCRIPTIVOS DEL INMUEBLE

Localización: LG VENDA DA CAPELA,A 2 Suelo 32547 VILARIÑO DE CONSO [OURENSE]

Clase: Urbano
Uso principal: Suelo sin edif.

Valor catastral [2019]:	**8,83 €**
Valor catastral suelo:	8,83 €
Valor catastral construcción:	0,00 €

Titularidad

Apellidos Nombre / Razón social	NIF/NIE	Derecho	Domicilio fiscal
IBERDROLA SA	A48010615	100,00% de propiedad	PZ EUSKADI 5 48009 BILBAO [BIZKAIA]

PARCELA CATASTRAL

Superficie gráfica: 9 m2

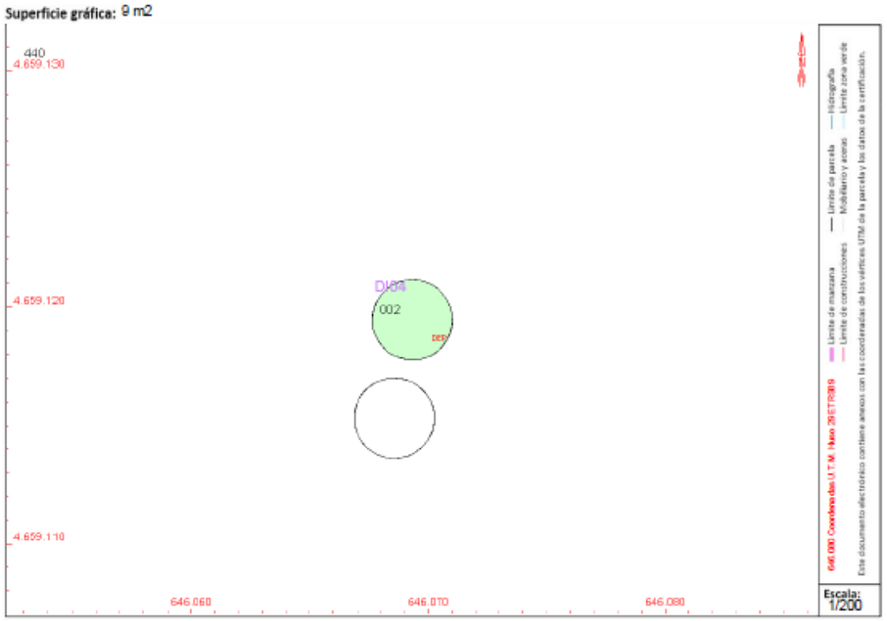

Documento firmado con CSV y sello de la Dirección General del Catastro
CSV: FJVBKZYRC6PXT2Q (verificable en https://www.sedecatastro.gob.es) | Fecha de firma: 04/03/2019

Este certificado refleja los datos incorporados a la Base de Datos del Catastro. Solo podrá utilizarse para el ejercicio de las competencias del solicitante.
Solicitante: ENTE PUBLICO GESTOR DE INFRAESTRUCTURAS FERROVIARIAS [G.I.F.]. MINISTERIO DE FOMENTO
Finalidad: parcelas las portas
Fecha de emisión: 04/03/2019

GOBIERNO DE ESPAÑA · MINISTERIO DE HACIENDA · SECRETARÍA DE ESTADO DE HACIENDA · DIRECCIÓN GENERAL DEL CATASTRO

CERTIFICACIÓN CATASTRAL DESCRIPTIVA Y GRÁFICA

Referencia catastral: DI0400300PG45H0001TX

DATOS DESCRIPTIVOS DEL INMUEBLE

Localización: LG VENDA DA CAPELA,A 3 Suelo 32547 VILARIÑO DE CONSO [OURENSE]

Clase: Urbano
Uso principal: Suelo sin edif.

Valor catastral [2019]:	**8,83 €**
Valor catastral suelo:	8,83 €
Valor catastral construcción:	0,00 €

Titularidad

Apellidos Nombre / Razón social	NIF/NIE	Derecho	Domicilio fiscal
IBERDROLA SA	A48010615	100,00% de propiedad	PZ EUSKADI 5 48009 BILBAO [BIZKAIA]

PARCELA CATASTRAL

Superficie gráfica: 9 m2

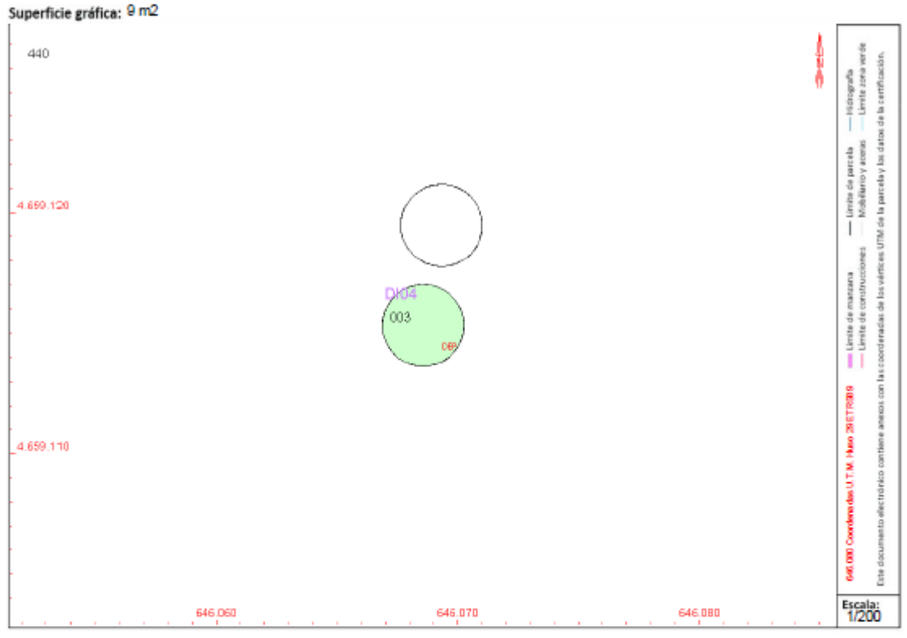

Documento firmado con CSV y sello de la Dirección General del Catastro
CSV: SFA4JF8PGT6ET2Y1 (verificable en https://www.sedecatastro.gob.es) | Fecha de firma: 04/03/2019

Este certificado refleja los datos incorporados a la Base de Datos del Catastro. Solo podrá utilizarse para el ejercicio de las competencias del solicitante.
Solicitante: ENTE PUBLICO GESTOR DE INFRAESTRUCTURAS FERROVIARIAS [G.I.F.]. MINISTERIO DE FOMENTO
Finalidad: parcelas las portas
Fecha de emisión: 04/03/2019

GOBIERNO DE ESPAÑA · MINISTERIO DE HACIENDA · SECRETARÍA DE ESTADO DE HACIENDA · DIRECCIÓN GENERAL DEL CATASTRO

CERTIFICACIÓN CATASTRAL DESCRIPTIVA Y GRÁFICA

Referencia catastral: 32093A019000570000TB

DATOS DESCRIPTIVOS DEL INMUEBLE

Localización: Polígono 19 Parcela 57 LAVADOIROS. VILARIÑO DE CONSO [OURENSE]

Clase: Rústico
Uso principal: Agrario

Valor catastral [2019]:	305,30 €
Valor catastral suelo:	305,30 €
Valor catastral construcción:	0,00 €

Titularidad

Apellidos Nombre / Razón social	NIF/NIE	Derecho	Domicilio fiscal
MARTINEZ CORTES JOSE	34700153F	100,00% de propiedad	LG VENTA DA CAPELA 32546 A GUDIÑA [OURENSE]

Cultivo

Subparcela	Cultivo/Aprovechamiento	IP	Superficie m²	Subparcela	Cultivo/Aprovechamiento	IP	Superficie m²
a	PD Prados o praderas	03	5.020	b	MT Matorral	02	394

PARCELA CATASTRAL

Superficie gráfica: 5.414 m2

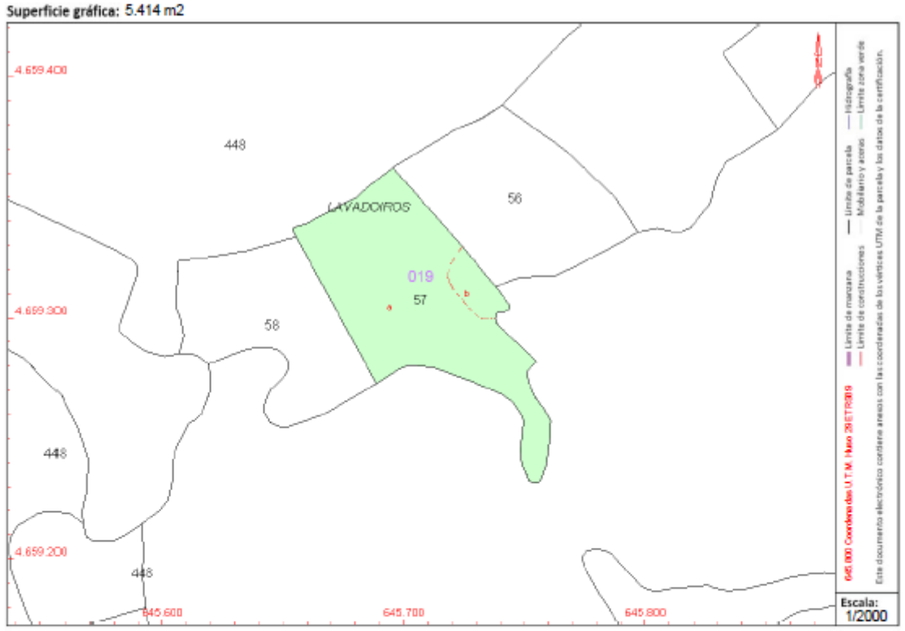

Documento firmado con CSV y sello de la Dirección General del Catastro
CSV: 5JTR2BNSGQZALJTPW (verificable en https://www.sedecatastro.gob.es) | Fecha de firma: 04/03/2019

Este certificado refleja los datos incorporados a la Base de Datos del Catastro. Solo podrá utilizarse para el ejercicio de las competencias del solicitante.
Solicitante: ENTE PÚBLICO GESTOR DE INFRAESTRUCTURAS FERROVIARIAS [G.I.F.]. MINISTERIO DE FOMENTO
Finalidad: parcelas las portas
Fecha de emisión: 04/03/2019

GOBIERNO DE ESPAÑA · MINISTERIO DE HACIENDA · SECRETARÍA DE ESTADO DE HACIENDA · DIRECCIÓN GENERAL DEL CATASTRO

CERTIFICACIÓN CATASTRAL DESCRIPTIVA Y GRÁFICA

Referencia catastral: 32093A019090110000TS

DATOS DESCRIPTIVOS DEL INMUEBLE

Localización: Polígono 19 Parcela 9011 CAMIÑO. VILARIÑO DE CONSO [OURENSE]

Clase: Rústico
Uso principal: Agrario

Valor catastral [2019]:	0,00 €
Valor catastral suelo:	0,00 €
Valor catastral construcción:	0,00 €

Titularidad

Apellidos Nombre / Razón social	NIF/NIE	Derecho	Domicilio fiscal
CONCELLO DE VILARIÑO DE CONSO	P3209300G	100,00% de propiedad	CL RUA DO MUSEO 3 VILARIÑO CO 32557 VILARIÑO DE CONSO [OURENSE]

Cultivo

Subparcela	Cultivo/Aprovechamiento	IP	Superficie m²	Subparcela	Cultivo/Aprovechamiento	IP	Superficie m²
0	VT Vía de comunicación de dominio público	00	3.936				

PARCELA CATASTRAL

Superficie gráfica: 3.936 m2

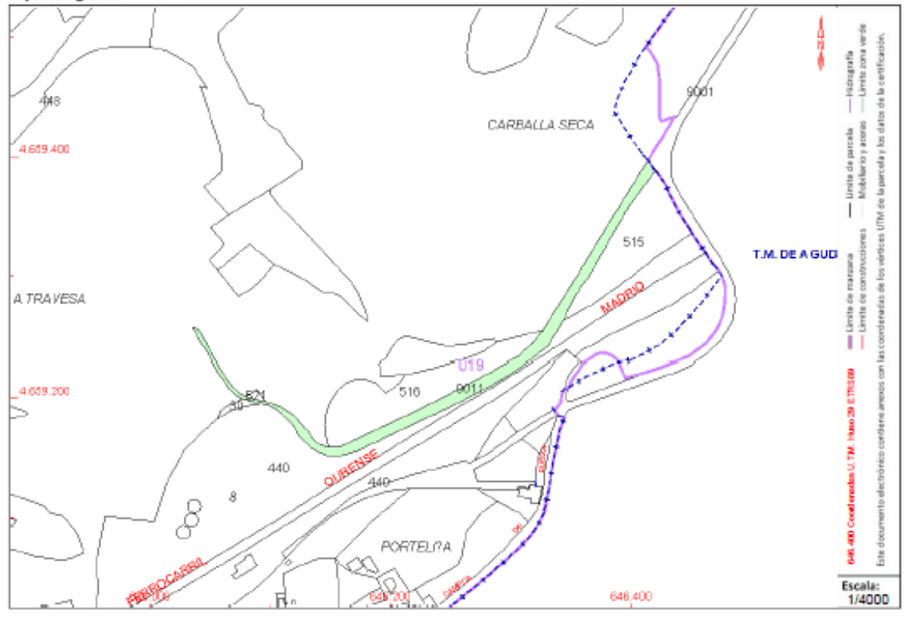

Documento firmado con CSV y sello de la Dirección General del Catastro
CSV: S5VXF16NGMTK37NZ (verificable en https://www.sedecatastro.gob.es) | Fecha de firma: 04/03/2019

Este certificado refleja los datos incorporados a la Base de Datos del Catastro. Solo podrá utilizarse para el ejercicio de las competencias del solicitante.
Solicitante: ENTE PÚBLICO GESTOR DE INFRAESTRUCTURAS FERROVIARIAS [G.I.F.]. MINISTERIO DE FOMENTO
Finalidad: parcelas las portas
Fecha de emisión: 04/03/2019

GOBIERNO DE ESPAÑA · MINISTERIO DE HACIENDA · SECRETARÍA DE ESTADO DE HACIENDA · DIRECCIÓN GENERAL DEL CATASTRO

CERTIFICACIÓN CATASTRAL DESCRIPTIVA Y GRÁFICA

Referencia catastral: 32093A015000900000TA

DATOS DESCRIPTIVOS DEL INMUEBLE

Localización: Polígono 15 Parcela 90 CAMPIÑOS. VILARIÑO DE CONSO [OURENSE]

Clase: Rústico
Uso principal: Agrario

Valor catastral [2019]:	21,18 €
Valor catastral suelo:	21,18 €
Valor catastral construcción:	0,00 €

Titularidad

Apellidos Nombre / Razón social	NIF/NIE	Derecho	Domicilio fiscal
GUERRA ALVAREZ LUIS	34653682L	100,00% de propiedad	CL GENERAL MOLA 32557 VILARIÑO DE CONSO [OURENSE]

Cultivo

Subparcela	Cultivo/Aprovechamiento	IP	Superficie m²	Subparcela	Cultivo/Aprovechamiento	IP	Superficie m²
0	FG Robledal	01	1.403				

PARCELA CATASTRAL

Superficie gráfica: 1.403 m2

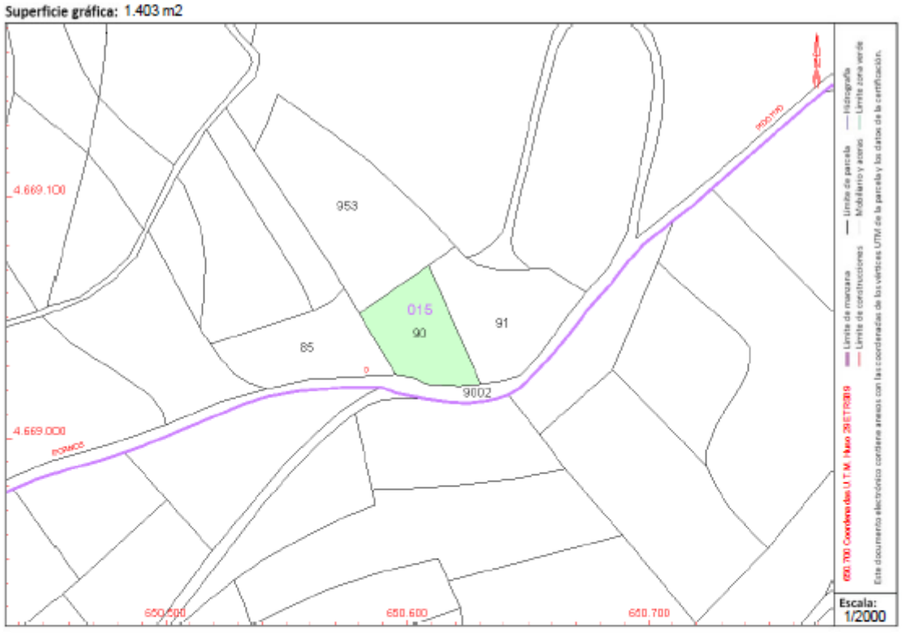

Documento firmado con CSV y sello de la Dirección General del Catastro
CSV: R3JJGXTGWCM4CZKS (verificable en https://www.sedecatastro.gob.es) | Fecha de firma: 04/03/2019

Este certificado refleja los datos incorporados a la Base de Datos del Catastro. Solo podrá utilizarse para el ejercicio de las competencias del solicitante.
Solicitante: ENTE PUBLICO GESTOR DE INFRAESTRUCTURAS FERROVIARIAS [G.I.F.]. MINISTERIO DE FOMENTO
Finalidad: parcelas las portas
Fecha de emisión: 04/03/2019

GOBIERNO DE ESPAÑA · MINISTERIO DE HACIENDA · SECRETARÍA DE ESTADO DE HACIENDA · DIRECCIÓN GENERAL DEL CATASTRO

CERTIFICACIÓN CATASTRAL DESCRIPTIVA Y GRÁFICA

Referencia catastral: 32093A016008970000TY

DATOS DESCRIPTIVOS DEL INMUEBLE

Localización: Polígono 16 Parcela 897 CAMPIÑOS. VILARIÑO DE CONSO [OURENSE]

Clase: Rústico
Uso principal: Agrario

Valor catastral [2019]:	6,40 €
Valor catastral suelo:	6,40 €
Valor catastral construcción:	0,00 €

Titularidad

Apellidos Nombre / Razón social	NIF/NIE	Derecho	Domicilio fiscal
EN INVESTIGACION, ARTICULO 47 DE LA LEY 33/2003		100,00% de propiedad	CL EN TODO EL MUNICIPIO OURENSE [OURENSE]

Cultivo

Subparcela	Cultivo/Aprovechamiento	IP	Superficie m²	Subparcela	Cultivo/Aprovechamiento	IP	Superficie m²
0	MT Matorral	02	4.314				

PARCELA CATASTRAL

Superficie gráfica: 4.314 m2

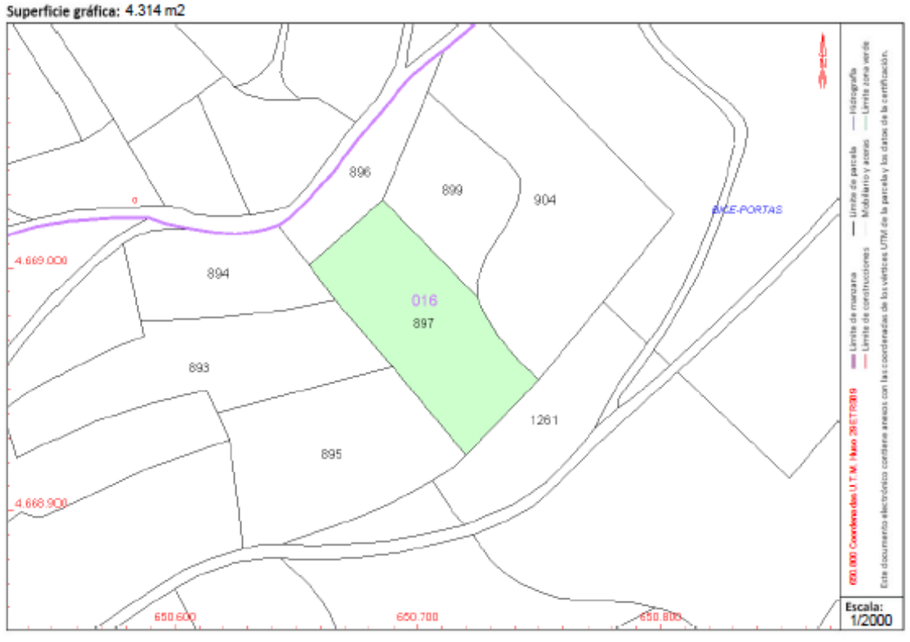

Documento firmado con CSV y sello de la Dirección General del Catastro
CSV: AZ9ZMRKHKNWW9SH (verificable en https://www.sedecatastro.gob.es) | Fecha de firma: 04/03/2019

Este certificado refleja los datos incorporados a la Base de Datos del Catastro. Solo podrá utilizarse para el ejercicio de las competencias del solicitante.
Solicitante: ENTE PUBLICO GESTOR DE INFRAESTRUCTURAS FERROVIARIAS [G.I.F.]. MINISTERIO DE FOMENTO
Finalidad: parcelas las portas
Fecha de emisión: 04/03/2019

GOBIERNO DE ESPAÑA
MINISTERIO DE HACIENDA
SECRETARÍA DE ESTADO DE HACIENDA
DIRECCIÓN GENERAL DEL CATASTRO

CONSULTA DESCRIPTIVA Y GRÁFICA DE DATOS CATASTRALES DE BIEN INMUEBLE

REFERENCIA CATASTRAL DEL INMUEBLE
32093A016009880000TW

DATOS DESCRIPTIVOS DEL INMUEBLE

LOCALIZACIÓN
Polígono 16 Parcela 988
MONTE DE ENTRECISA. VILARIÑO DE CONSO [OURENSE]

USO PRINCIPAL: Agrario [Matorral 02]
AÑO CONSTRUCCIÓN: --
COEFICIENTE DE PARTICIPACIÓN: 100,000000
SUPERFICIE CONSTRUIDA [m²]: --

PARCELA CATASTRAL

SITUACIÓN
Polígono 16 Parcela 988
MONTE DE ENTRECISA. VILARIÑO DE CONSO [OURENSE]

SUPERFICIE CONSTRUIDA [m²]	SUPERFICIE GRÁFICA PARCELA [m²]	TIPO DE FINCA
--	5.451	--

INFORMACIÓN GRÁFICA E: 1/2000

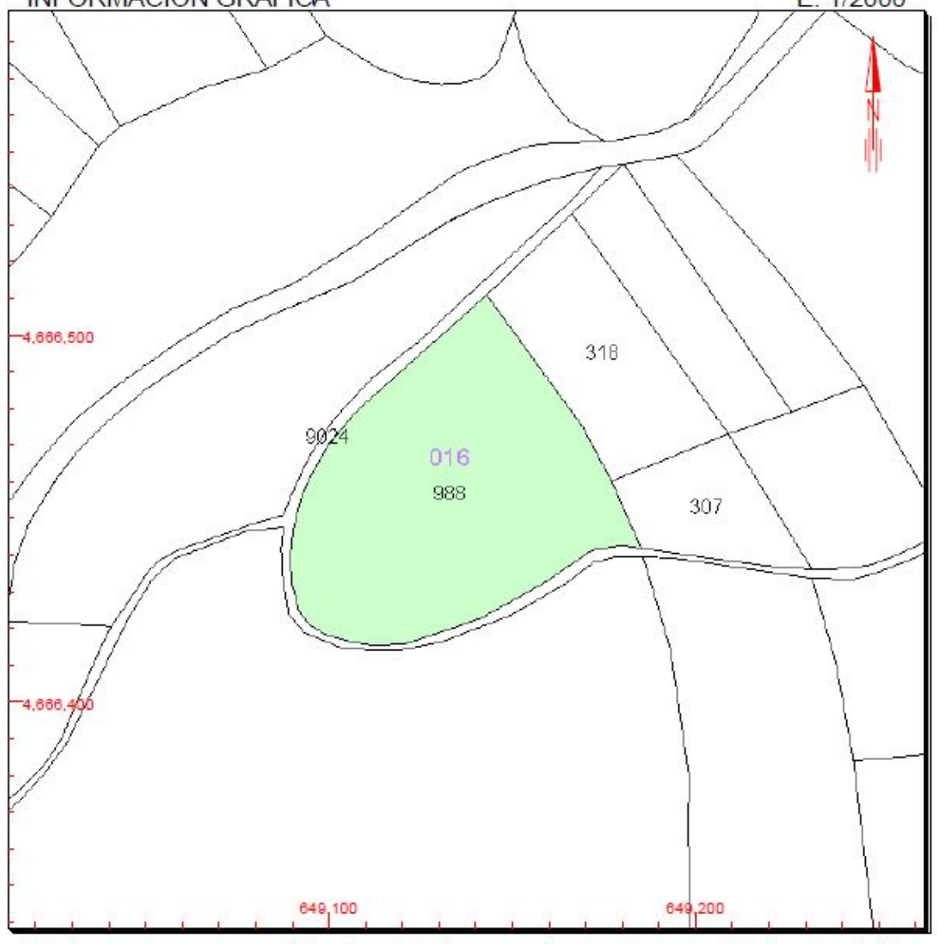

Este documento no es una certificación catastral, pero sus datos pueden ser verificados a través del 'Acceso a datos catastrales no protegidos' de la SEC.

649,200 Coordenadas U.T.M. Huso 29 ETRS89
Límite de Manzana
Límite de Parcela
Límite de Construcciones
Mobiliario y aceras
Límite zona verde
Hidrografía

Miércoles , 20 de Marzo de 2019

CONSULTA

GOBIERNO DE ESPAÑA · MINISTERIO DE HACIENDA · SECRETARÍA DE ESTADO DE HACIENDA · DIRECCIÓN GENERAL DEL CATASTRO

CERTIFICACIÓN CATASTRAL DESCRIPTIVA Y GRÁFICA

Referencia catastral: 32093A014002560000TD

DATOS DESCRIPTIVOS DEL INMUEBLE

Localización: Polígono 14 Parcela 256 PONTE A. VILARIÑO DE CONSO [OURENSE]

Clase: Rústico
Uso principal: Agrario

Valor catastral [2019]:	**2,67 €**
Valor catastral suelo:	2,67 €
Valor catastral construcción:	0,00 €

Titularidad

Apellidos Nombre / Razón social	NIF/NIE	Derecho	Domicilio fiscal
NUÑEZ ALONSO CESAREO [HEREDEROS DE]	34654384P	100,00% de propiedad	LG VILLARINO DE CONSO VILARIÑO CO 32557 VILARIÑO DE CONSO [OURENSE]

Cultivo

Subparcela	Cultivo/Aprovechamiento	IP	Superficie m²	Subparcela	Cultivo/Aprovechamiento	IP	Superficie m²
0	MT Matorral	02	1.851				

PARCELA CATASTRAL

Superficie gráfica: 1.851 m2

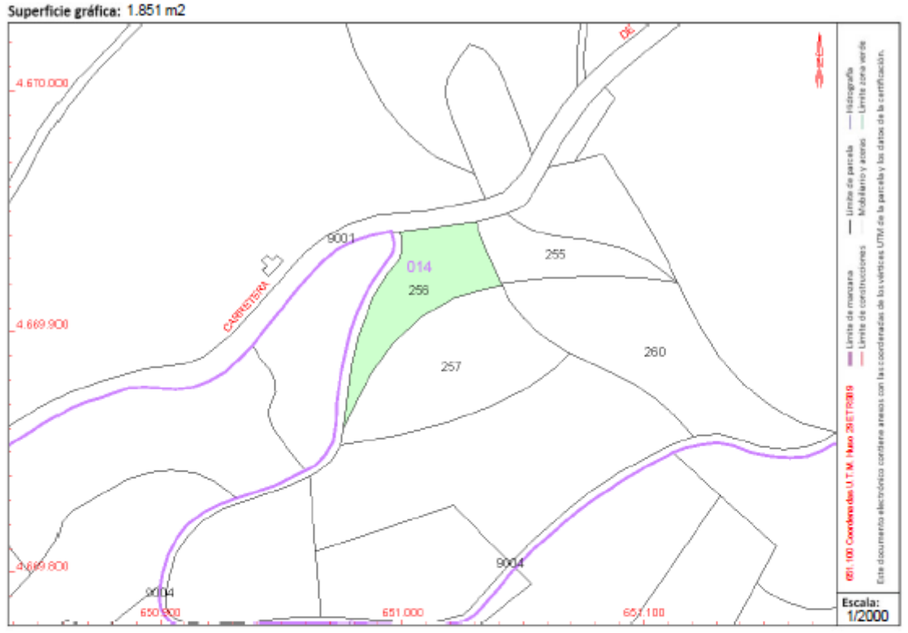

Documento firmado con CSV y sello de la Dirección General del Catastro
CSV: TEJ9K3EVQ4C2VSE8 (verificable en https://www.sedecatastro.gob.es) | Fecha de firma: 04/03/2019

Este certificado refleja los datos incorporados a la Base de Datos del Catastro. Solo podrá utilizarse para el ejercicio de las competencias del solicitante.
Solicitante: ENTE PÚBLICO GESTOR DE INFRAESTRUCTURAS FERROVIARIAS [G.I.F.]. MINISTERIO DE FOMENTO
Finalidad: parcelas las portas
Fecha de emisión: 04/03/2019

GOBIERNO DE ESPAÑA · MINISTERIO DE HACIENDA · SECRETARÍA DE ESTADO DE HACIENDA · DIRECCIÓN GENERAL DEL CATASTRO

CERTIFICACIÓN CATASTRAL DESCRIPTIVA Y GRÁFICA

Referencia catastral: 32093A014002570000TX

DATOS DESCRIPTIVOS DEL INMUEBLE

Localización: Polígono 14 Parcela 257 CAMPO DA CASIÑA. VILARIÑO DE CONSO [OURENSE]

Clase: Rústico
Uso principal: Agrario

Valor catastral [2019]:	**6,32 €**
Valor catastral suelo:	6,32 €
Valor catastral construcción:	0,00 €

Titularidad

Apellidos Nombre / Razón social	NIF/NIE	Derecho	Domicilio fiscal
DIAZ COUSO BLANDINA	36874430W	33,34% de propiedad	AV MARE DEU MONTSERRAT 141 Pl:03 Pt:4 08041 BARCELONA [BARCELONA]
DIAZ COUSO GRISELDA	34701020T	33,33% de propiedad	AV CASTELAO 67 Pl:09 Pt:A 36209 VIGO [PONTEVEDRA]
DIAZ COUSO MARIA	76768752L	33,33% de propiedad	CL GARCIA LORCA 25 Es:9 Pl:04 Pt:C 02001 ALBACETE [ALBACETE]

Cultivo

Subparcela	Cultivo/Aprovechamiento	IP	Superficie m²	Subparcela	Cultivo/Aprovechamiento	IP	Superficie m²
a	C- Labor o Labradío secano	05	291	b	MT Matorral	02	3.007

PARCELA CATASTRAL

Superficie gráfica: 3.298 m2

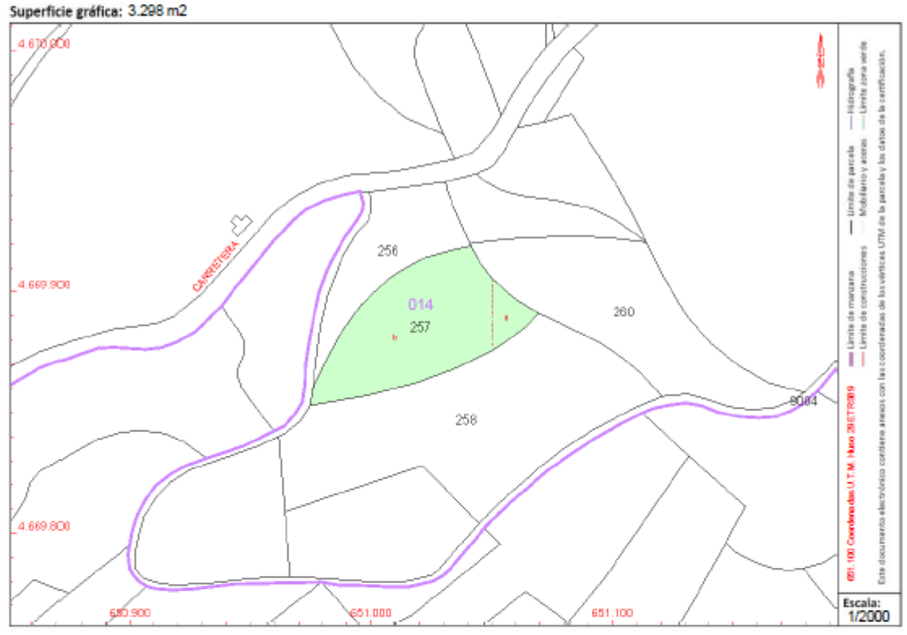

Documento firmado con CSV y sello de la Dirección General del Catastro
CSV: TEJR6JAPYKZZFB17 (verificable en https://www.sedecatastro.gob.es) | Fecha de firma: 04/03/2019

Este certificado refleja los datos incorporados a la Base de Datos del Catastro. Solo podrá utilizarse para el ejercicio de las competencias del solicitante.
Solicitante: ENTE PÚBLICO GESTOR DE INFRAESTRUCTURAS FERROVIARIAS [G.I.F.]. MINISTERIO DE FOMENTO
Finalidad: parcelas las portas
Fecha de emisión: 04/03/2019

GOBIERNO DE ESPAÑA · MINISTERIO DE HACIENDA · SECRETARÍA DE ESTADO DE HACIENDA · DIRECCIÓN GENERAL DEL CATASTRO

CERTIFICACIÓN CATASTRAL DESCRIPTIVA Y GRÁFICA

Referencia catastral: 32093A015001480000TW

DATOS DESCRIPTIVOS DEL INMUEBLE

Localización: Polígono 15 Parcela 148 VEIGA DA PIA A. VILARIÑO DE CONSO [OURENSE]

Clase: Rústico
Uso principal: Agrario

Valor catastral [2019]:	**21,33 €**
Valor catastral suelo:	21,33 €
Valor catastral construcción:	0,00 €

Titularidad

Apellidos Nombre / Razón social	NIF/NIE	Derecho	Domicilio fiscal
NUÑEZ ALONSO CESAREO [HEREDEROS DE]	34654384P	100,00% de propiedad	LG VILLARINO DE CONSO VILARIÑO CO 32557 VILARIÑO DE CONSO [OURENSE]

Cultivo

Subparcela	Cultivo/Aprovechamiento	IP	Superficie m²	Subparcela	Cultivo/Aprovechamiento	IP	Superficie m²
0	FG Robledal	02	2.647				

PARCELA CATASTRAL

Superficie gráfica: 2.647 m2

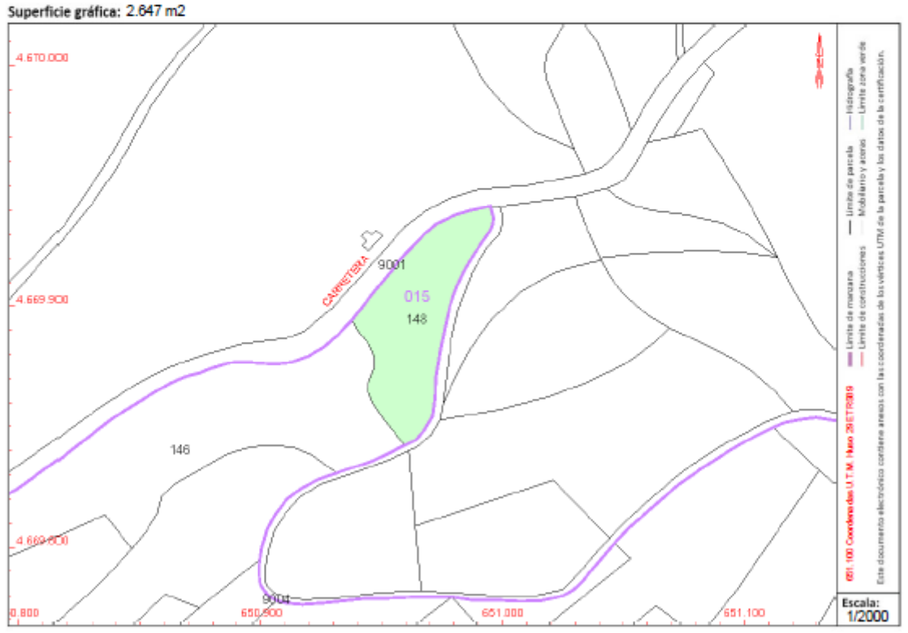

Documento firmado con CSV y sello de la Dirección General del Catastro
CSV: SNWG9TWPBJVDQNJ (verificable en https://www.sedecatastro.gob.es) | Fecha de firma: 04/03/2019

Este certificado refleja los datos incorporados a la Base de Datos del Catastro. Solo podrá utilizarse para el ejercicio de las competencias del solicitante.
Solicitante: ENTE PUBLICO GESTOR DE INFRAESTRUCTURAS FERROVIARIAS [G.I.F.]. MINISTERIO DE FOMENTO
Finalidad: parcelas las portas
Fecha de emisión: 04/03/2019

Hoja 1/2

GOBIERNO DE ESPAÑA · MINISTERIO DE HACIENDA · SECRETARÍA DE ESTADO DE HACIENDA · DIRECCIÓN GENERAL DEL CATASTRO

CERTIFICACIÓN CATASTRAL DESCRIPTIVA Y GRÁFICA

Referencia catastral: 32093A015001510000TW

DATOS DESCRIPTIVOS DEL INMUEBLE

Localización: Polígono 15 Parcela 151 GOMAR. VILARIÑO DE CONSO [OURENSE]

Clase: Rústico
Uso principal: Agrario

Valor catastral [2019]:	**3,05 €**
Valor catastral suelo:	3,05 €
Valor catastral construcción:	0,00 €

Titularidad

Apellidos Nombre / Razón social	NIF/NIE	Derecho	Domicilio fiscal
DIAZ COUSO BLANDINA	36874430W	34,00% de propiedad	AV MARE DEU MONTSERRAT 141 Pl:03 Pt:4 08041 BARCELONA [BARCELONA]
DIAZ COUSO GRISELDA	34701020T	33,00% de propiedad	AV CASTELAO 67 Pl:09 Pt:A 36209 VIGO [PONTEVEDRA]
DIAZ COUSO MARIA	76768752L	33,00% de propiedad	CL GARCIA LORCA 25 Es:9 Pl:04 Pt:C 02001 ALBACETE [ALBACETE]

Cultivo

Subparcela	Cultivo/Aprovechamiento	IP	Superficie m²	Subparcela	Cultivo/Aprovechamiento	IP	Superficie m²
0	MT Matorral	02	2.088				

PARCELA CATASTRAL

Superficie gráfica: 2.088 m2

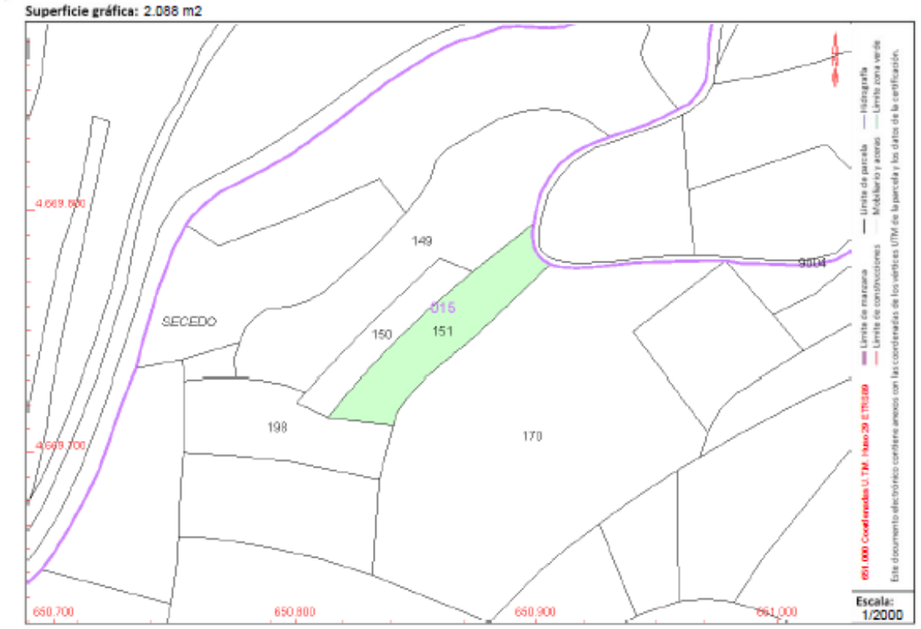

Documento firmado con CSV y sello de la Dirección General del Catastro
CSV: 4QXXMSZAHZB219P1 (verificable en https://www.sedecatastro.gob.es) | Fecha de firma: 04/03/2019

Este certificado refleja los datos incorporados a la Base de Datos del Catastro. Solo podrá utilizarse para el ejercicio de las competencias del solicitante.
Solicitante: ENTE PUBLICO GESTOR DE INFRAESTRUCTURAS FERROVIARIAS [G.I.F.]. MINISTERIO DE FOMENTO
Finalidad: parcelas las portas
Fecha de emisión: 04/03/2019

Hoja 1/2

GOBIERNO DE ESPAÑA · MINISTERIO DE HACIENDA · SECRETARÍA DE ESTADO DE HACIENDA · DIRECCIÓN GENERAL DEL CATASTRO

CERTIFICACIÓN CATASTRAL DESCRIPTIVA Y GRÁFICA

Referencia catastral: 32093A016006860000TK

DATOS DESCRIPTIVOS DEL INMUEBLE

Localización: Polígono 16 Parcela 686 DEVESA A. VILARIÑO DE CONSO [OURENSE]

Clase: Rústico
Uso principal: Agrario

Valor catastral [2019]:	182,25 €
Valor catastral suelo:	182,25 €
Valor catastral construcción:	0,00 €

Titularidad

Apellidos Nombre / Razón social	NIF/NIE	Derecho	Domicilio fiscal
ALVAREZ GOMEZ PERFECTO [HEREDEROS DE]	34445199P	100,00% de propiedad	CL GINZO DE LIMIA, 5 28029 MADRID [MADRID]

Cultivo

Subparcela	Cultivo/Aprovechamiento	IP	Superficie m²	Subparcela	Cultivo/Aprovechamiento	IP	Superficie m²
0	FG Robledal	01	12.006				

PARCELA CATASTRAL

Superficie gráfica: 12.006 m2

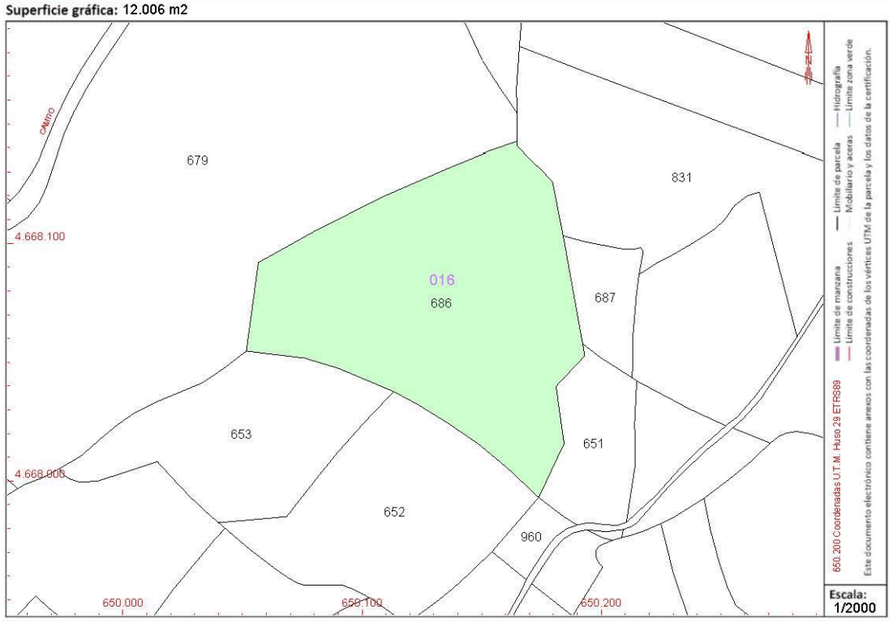

Documento firmado con CSV y sello de la Dirección General del Catastro
CSV: 70G8YV8MW6RCTR75 (verificable en https://www.sedecatastro.gob.es) | Fecha de firma: 04/03/2019

Este certificado refleja los datos incorporados a la Base de Datos del Catastro. Solo podrá utilizarse para el ejercicio de las competencias del solicitante.
Solicitante: ENTE PUBLICO GESTOR DE INFRAESTRUCTURAS FERROVIARIAS [G.I.F.]. MINISTERIO DE FOMENTO
Finalidad: parcelas las portas
Fecha de emisión: 04/03/2019

GOBIERNO DE ESPAÑA · MINISTERIO DE HACIENDA · SECRETARÍA DE ESTADO DE HACIENDA · DIRECCIÓN GENERAL DEL CATASTRO

CERTIFICACIÓN CATASTRAL DESCRIPTIVA Y GRÁFICA

Referencia catastral: 32093A016009590000TY

DATOS DESCRIPTIVOS DEL INMUEBLE

Localización: Polígono 16 Parcela 959 CAMPIÑOS OS. VILARIÑO DE CONSO [OURENSE]

Clase: Rústico
Uso principal: Agrario

Valor catastral [2019]:	1,78 €
Valor catastral suelo:	1,78 €
Valor catastral construcción:	0,00 €

Titularidad

Apellidos Nombre / Razón social	NIF/NIE	Derecho	Domicilio fiscal
FERNANDEZ ALONSO ERMITAS	34654399T	100,00% de propiedad	LG SOTOGRANDE 32557 VILARIÑO DE CONSO [OURENSE]

Cultivo

Subparcela	Cultivo/Aprovechamiento	IP	Superficie m²	Subparcela	Cultivo/Aprovechamiento	IP	Superficie m²
0	MT Matorral	02	1.252				

PARCELA CATASTRAL

Superficie gráfica: 1.252 m2



Documento firmado con CSV y sello de la Dirección General del Catastro
CSV: Z761F4VV2HGPZRTJ (verificable en https://www.sedecatastro.gob.es) | Fecha de firma: 04/03/2019

Este certificado refleja los datos incorporados a la Base de Datos del Catastro. Solo podrá utilizarse para el ejercicio de las competencias del solicitante.
Solicitante: ENTE PUBLICO GESTOR DE INFRAESTRUCTURAS FERROVIARIAS [G.I.F.]. MINISTERIO DE FOMENTO
Finalidad: parcelas las portas
Fecha de emisión: 04/03/2019

GOBIERNO DE ESPAÑA · MINISTERIO DE HACIENDA · SECRETARÍA DE ESTADO DE HACIENDA · DIRECCIÓN GENERAL DEL CATASTRO

CERTIFICACIÓN CATASTRAL DESCRIPTIVA Y GRÁFICA

Referencia catastral: 32093A016009600000TA

DATOS DESCRIPTIVOS DEL INMUEBLE

Localización: Polígono 16 Parcela 960 CAMPIÑOS OS. VILARIÑO DE CONSO [OURENSE]

Clase: Rústico
Uso principal: Agrario

Valor catastral [2019]:	0,68 €
Valor catastral suelo:	0,68 €
Valor catastral construcción:	0,00 €

Titularidad

Apellidos Nombre / Razón social	NIF/NIE	Derecho	Domicilio fiscal
DIAZ COUSO ELVIO	34654569D	100,00% de propiedad	LG SOUTOGRANDE VILARIÑO CO 32557 VILARIÑO DE CONSO [OURENSE]

Cultivo

Subparcela	Cultivo/Aprovechamiento	IP	Superficie m²	Subparcela	Cultivo/Aprovechamiento	IP	Superficie m²
0	MT Matorral	02	524				

PARCELA CATASTRAL

Superficie gráfica: 524 m2



Documento firmado con CSV y sello de la Dirección General del Catastro (verificable en https://www.sedecatastro.gob.es) | Fecha de firma: 04/03/2019
CSV: ZRHP75A9NBZMGCC1

Este certificado refleja los datos incorporados a la Base de Datos del Catastro. Solo podrá utilizarse para el ejercicio de las competencias del solicitante.
Solicitante: ENTE PUBLICO GESTOR DE INFRAESTRUCTURAS FERROVIARIAS [G.I.F.]. MINISTERIO DE FOMENTO
Finalidad: parcelas las portas
Fecha de emisión: 04/03/2019

GOBIERNO DE ESPAÑA · MINISTERIO DE HACIENDA · SECRETARÍA DE ESTADO DE HACIENDA · DIRECCIÓN GENERAL DEL CATASTRO

CERTIFICACIÓN CATASTRAL DESCRIPTIVA Y GRÁFICA

Referencia catastral: 32093A016006520000TM

DATOS DESCRIPTIVOS DEL INMUEBLE

Localización: Polígono 16 Parcela 652 PICOTO. VILARIÑO DE CONSO [OURENSE]

Clase: Rústico
Uso principal: Agrario

Valor catastral [2019]:	38,85 €
Valor catastral suelo:	38,85 €
Valor catastral construcción:	0,00 €

Titularidad

Apellidos Nombre / Razón social	NIF/NIE	Derecho	Domicilio fiscal
GOMEZ ALONSO BENIGNO		100,00% de propiedad	LG VILARIÑO DE CONSO 32557 VILARIÑO DE CONSO [OURENSE]

Cultivo

Subparcela	Cultivo/Aprovechamiento	IP	Superficie m²	Subparcela	Cultivo/Aprovechamiento	IP	Superficie m²
a	MT Matorral	02	1.984	b	FG Robledal	02	4.459

PARCELA CATASTRAL

Superficie gráfica: 6.443 m2

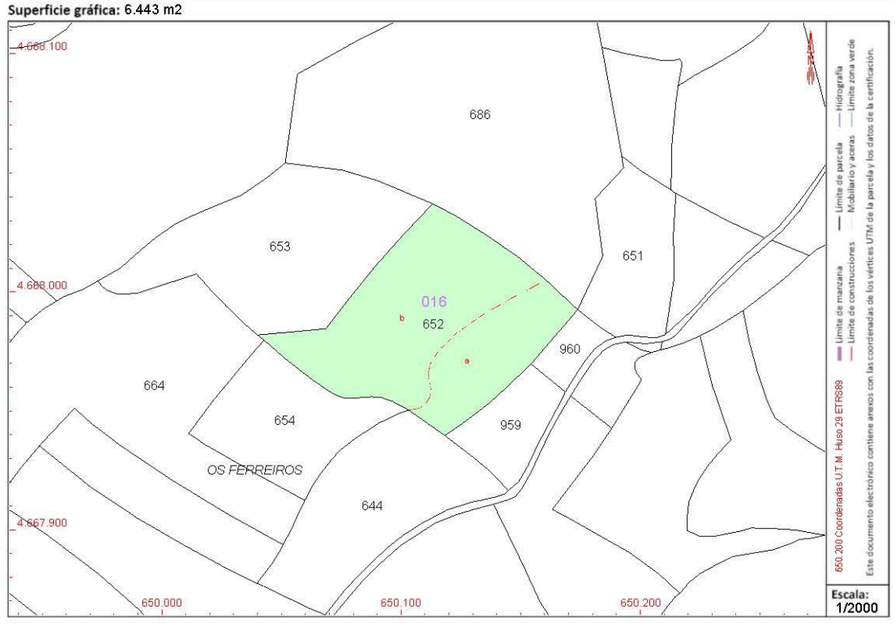

Documento firmado con CSV y sello de la Dirección General del Catastro (verificable en https://www.sedecatastro.gob.es) | Fecha de firma: 04/03/2019
CSV: AP41G9SJZEPPMTW3

Este certificado refleja los datos incorporados a la Base de Datos del Catastro. Solo podrá utilizarse para el ejercicio de las competencias del solicitante.
Solicitante: ENTE PUBLICO GESTOR DE INFRAESTRUCTURAS FERROVIARIAS [G.I.F.]. MINISTERIO DE FOMENTO
Finalidad: parcelas las portas
Fecha de emisión: 04/03/2019

GOBIERNO DE ESPAÑA · MINISTERIO DE HACIENDA · SECRETARÍA DE ESTADO DE HACIENDA · DIRECCIÓN GENERAL DEL CATASTRO

CERTIFICACIÓN CATASTRAL DESCRIPTIVA Y GRÁFICA

Referencia catastral: 32087A125000220000WG

DATOS DESCRIPTIVOS DEL INMUEBLE

Localización: Polígono 125 Parcela 22 MAJEDO. VIANA DO BOLO [OURENSE]

Clase: Rústico
Uso principal: Agrario

Valor catastral [2019]:	3.218,38 €
Valor catastral suelo:	3.218,38 €
Valor catastral construcción:	0,00 €

Titularidad

Apellidos Nombre / Razón social	NIF/NIE	Derecho	Domicilio fiscal
VECINOS DE FORNELOS DE FILLOAS		100,00% de propiedad	LG FORNELOS DE FIL VIANA DO BOLO [OURENSE]

Cultivo

Subparcela	Cultivo/Aprovechamiento	IP	Superficie m²	Subparcela	Cultivo/Aprovechamiento	IP	Superficie m²
a	MT Matorral	02	1.589.092	b	I- Improductivo	00	3.925
c	I- Improductivo	00	5.771	d	I- Improductivo	00	3.078
e	I- Improductivo	00	4.173	f	I- Improductivo	00	14.935

PARCELA CATASTRAL

Superficie gráfica: 1.620.974 m2

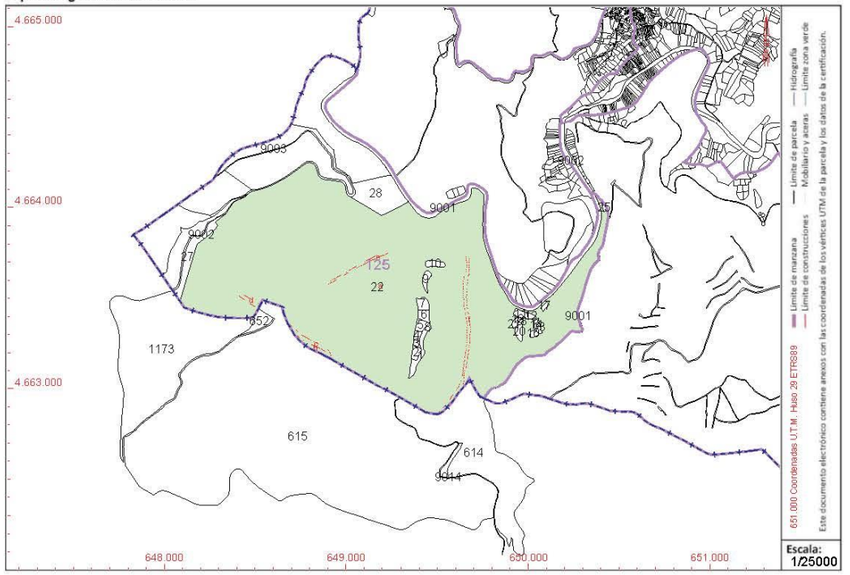

Documento firmado con CSV y sello de la Direccion General del Catastro
CSV: N6V9YAFSJPJ3J7PH (verificable en https://www.sedecatastro.gob.es) | Fecha de firma: 04/03/2019

Este certificado refleja los datos incorporados a la Base de Datos del Catastro. Solo podrá utilizarse para el ejercicio de las competencias del solicitante.
Solicitante: ENTE PUBLICO GESTOR DE INFRAESTRUCTURAS FERROVIARIAS [G.I.F.]. MINISTERIO DE FOMENTO
Finalidad: parcelas las portas
Fecha de emisión: 04/03/2019

GOBIERNO DE ESPAÑA · MINISTERIO DE HACIENDA · SECRETARÍA DE ESTADO DE HACIENDA · DIRECCIÓN GENERAL DEL CATASTRO

CERTIFICACIÓN CATASTRAL DESCRIPTIVA Y GRÁFICA

Referencia catastral: 32087A125000280000WM

DATOS DESCRIPTIVOS DEL INMUEBLE

Localización: Polígono 125 Parcela 28 MAJEDO. VIANA DO BOLO [OURENSE]

Clase: Rústico
Uso principal: Agrario

Valor catastral [2019]:	155,39 €
Valor catastral suelo:	155,39 €
Valor catastral construcción:	0,00 €

Titularidad

Apellidos Nombre / Razón social	NIF/NIE	Derecho	Domicilio fiscal
IBERDROLA SA	A48010615	100,00% de propiedad	PZ EUSKADI 5 48009 BILBAO [BIZKAIA]

Cultivo

Subparcela	Cultivo/Aprovechamiento	IP	Superficie m²	Subparcela	Cultivo/Aprovechamiento	IP	Superficie m²
0	MT Matorral	02	76.805				

PARCELA CATASTRAL

Superficie gráfica: 76.805 m2

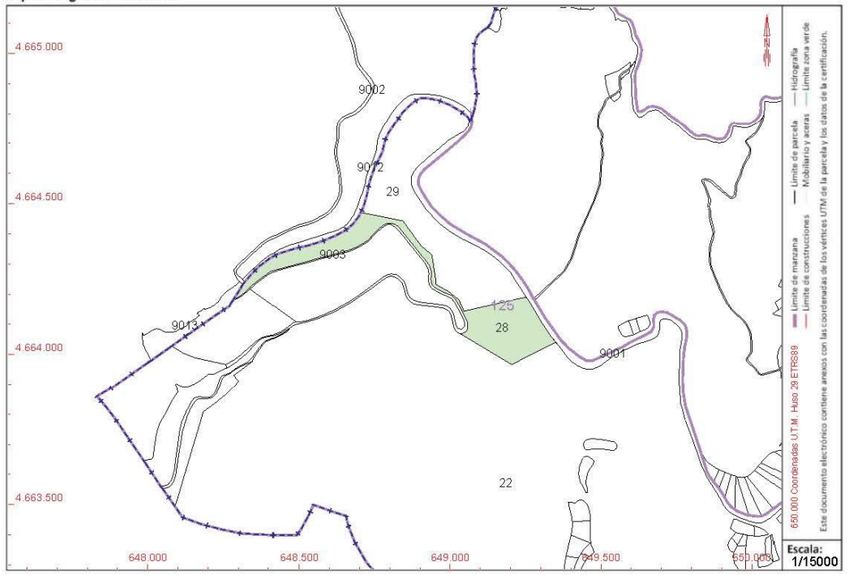

Documento firmado con CSV y sello de la Direccion General del Catastro
CSV: A51ESGQM78KNHKZF (verificable en https://www.sedecatastro.gob.es) | Fecha de firma: 04/03/2019

COORDINACIÓN GRÁFICA CON EL REGISTRO DE LA PROPIEDAD

Registro: VERIN-VIANA DO BOLO **Código registral único:** 32020000001189 **Fecha coordinación:** 14/07/2017

Este certificado refleja los datos incorporados a la Base de Datos del Catastro. Solo podrá utilizarse para el ejercicio de las competencias del solicitante.
Solicitante: ENTE PUBLICO GESTOR DE INFRAESTRUCTURAS FERROVIARIAS [G.I.F.]. MINISTERIO DE FOMENTO
Finalidad: parcelas las portas
Fecha de emisión: 04/03/2019

GOBIERNO DE ESPAÑA · MINISTERIO DE HACIENDA · SECRETARÍA DE ESTADO DE HACIENDA · DIRECCIÓN GENERAL DEL CATASTRO

CERTIFICACIÓN CATASTRAL DESCRIPTIVA Y GRÁFICA

Referencia catastral: 32087A125000290000WO

DATOS DESCRIPTIVOS DEL INMUEBLE

Localización: Polígono 125 Parcela 29 MAJEDO. VIANA DO BOLO [OURENSE]

Clase: Rústico
Uso principal: Agrario

Valor catastral [2019]:	263,80 €
Valor catastral suelo:	263,80 €
Valor catastral construcción:	0,00 €

Titularidad

Apellidos Nombre / Razón social	NIF/NIE	Derecho	Domicilio fiscal
VECINOS DE FORNELOS DE FILLOAS		100,00% de propiedad	LG FORNELOS DE FIL VIANA DO BOLO [OURENSE]

Cultivo

Subparcela	Cultivo/Aprovechamiento	IP	Superficie m²	Subparcela	Cultivo/Aprovechamiento	IP	Superficie m²
0	MT Matorral	02	130.302				

PARCELA CATASTRAL

Superficie gráfica: 130.302 m2

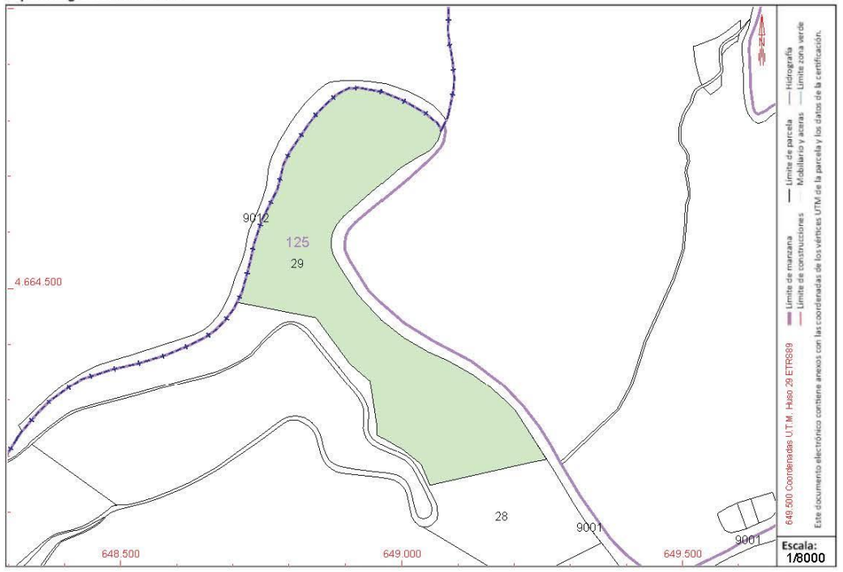

Este documento electrónico contiene anexos con las coordenadas de los vértices UTM de la parcela y los datos de la certificación.

Documento firmado con CSV y sello de la **Direccion General del Catastro** (sede.catastro.gob.es) | Fecha de firma: 04/03/2019
CSV: **FSHQW8TVGMPBIKQ6Y** (verificable en https://www.sedecatastro.gob.es)

Este certificado refleja los datos incorporados a la Base de Datos del Catastro. Solo podrá utilizarse para el ejercicio de las competencias del solicitante.
Solicitante: ENTE PUBLICO GESTOR DE INFRAESTRUCTURAS FERROVIARIAS [G.I.F.]. MINISTERIO DE FOMENTO
Finalidad: parcelas las portas
Fecha de emisión: 04/03/2019

Hoja 1/2

GOBIERNO DE ESPAÑA · MINISTERIO DE HACIENDA · SECRETARÍA DE ESTADO DE HACIENDA · DIRECCIÓN GENERAL DEL CATASTRO

CERTIFICACIÓN CATASTRAL DESCRIPTIVA Y GRÁFICA

Referencia catastral: 32087A125090010000WJ

DATOS DESCRIPTIVOS DEL INMUEBLE

Localización: Polígono 125 Parcela 9001 RIO CAMBA. VIANA DO BOLO [OURENSE]

Clase: Rústico
Uso principal: Agrario

Valor catastral [2019]:	0,00 €
Valor catastral suelo:	0,00 €
Valor catastral construcción:	

Titularidad

Apellidos Nombre / Razón social	NIF/NIE	Derecho	Domicilio fiscal
CONFEDERACION HIDROGRAFICA DEL MIÑO-SIL	Q3200108A	100,00% de propiedad	AV CURROS ENRIQUEZ 4 PI:02 32003 OURENSE [OURENSE]

Cultivo

Subparcela	Cultivo/Aprovechamiento	IP	Superficie m²	Subparcela	Cultivo/Aprovechamiento	IP	Superficie m²
0	HG Hidrografía natural [río,laguna,arroyo.]	00	58.360				

PARCELA CATASTRAL

Superficie gráfica: 58.359 m2

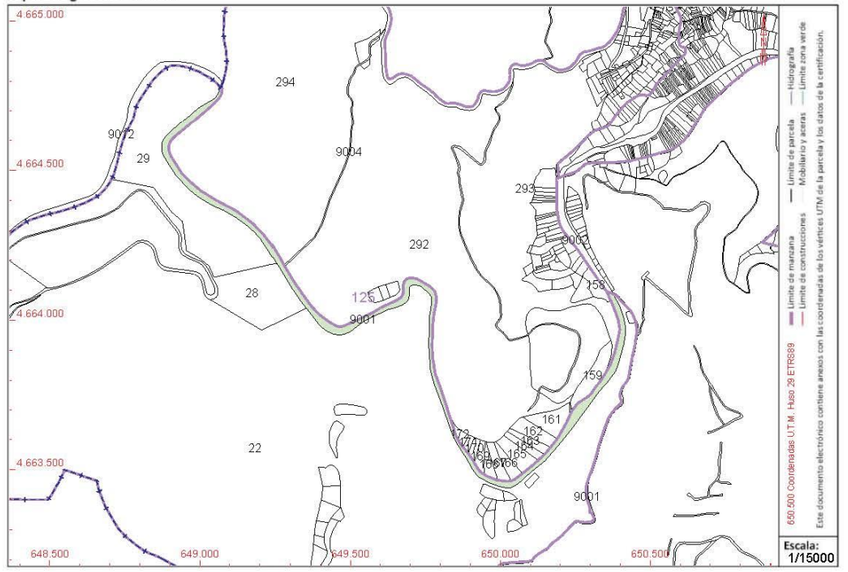

Este documento electrónico contiene anexos con las coordenadas de los vértices UTM de la parcela y los datos de la certificación.

Documento firmado con CSV y sello de la **Direccion General del Catastro** (sede.catastro.gob.es) | Fecha de firma: 04/03/2019
CSV: **FF76690VA2SVIMSX1** (verificable en https://www.sedecatastro.gob.es)

Este certificado refleja los datos incorporados a la Base de Datos del Catastro. Solo podrá utilizarse para el ejercicio de las competencias del solicitante.
Solicitante: ENTE PUBLICO GESTOR DE INFRAESTRUCTURAS FERROVIARIAS [G.I.F.]. MINISTERIO DE FOMENTO
Finalidad: parcelas las portas
Fecha de emisión: 04/03/2019

Hoja 1/6

GOBIERNO DE ESPAÑA · MINISTERIO DE HACIENDA · SECRETARÍA DE ESTADO DE HACIENDA · DIRECCIÓN GENERAL DEL CATASTRO

CERTIFICACIÓN CATASTRAL DESCRIPTIVA Y GRÁFICA

Referencia catastral: 32087A125090030000WS

DATOS DESCRIPTIVOS DEL INMUEBLE

Localización: Polígono 125 Parcela 9003 CAMI%O. VIANA DO BOLO [OURENSE]

Clase: Rústico
Uso principal: Agrario

Valor catastral [2019]:	**0,00 €**
Valor catastral suelo:	0,00 €
Valor catastral construcción:	

Titularidad

Apellidos Nombre / Razón social	NIF/NIE	Derecho	Domicilio fiscal
IBERDROLA SA	A48010615	100,00% de propiedad	PZ EUSKADI 5 48009 BILBAO [BIZKAIA]

Cultivo

Subparcela	Cultivo/Aprovechamiento	IP	Superficie m²	Subparcela	Cultivo/Aprovechamiento	IP	Superficie m²
0	VT Vía de comunicación de dominio público	00	13.126				

PARCELA CATASTRAL

Superficie gráfica: 13.127 m2

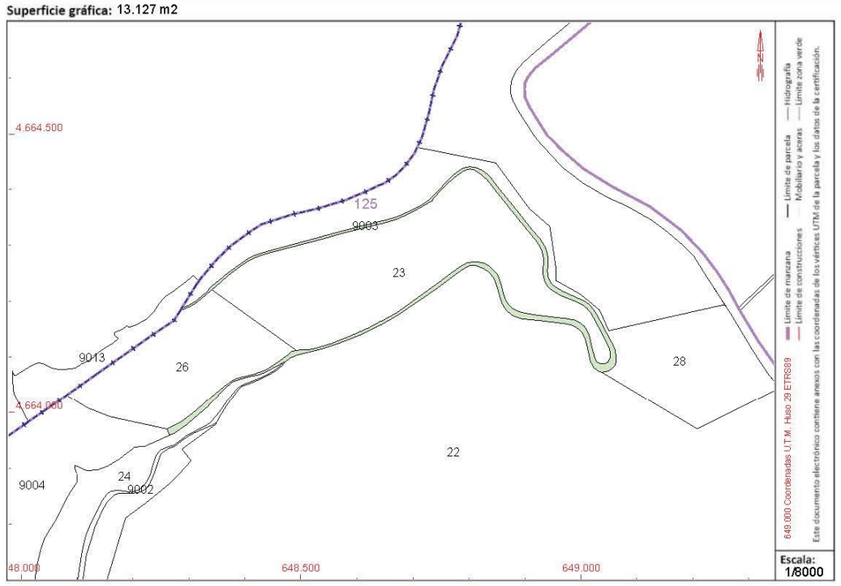

Documento firmado con CSV y sello de la Dirección General del Catastro
CSV: YMDB5JA7EKTR8144 (verificable en https://www.sedecatastro.gob.es) | Fecha de firma: 04/03/2019

Este certificado refleja los datos incorporados a la Base de Datos del Catastro. Solo podrá utilizarse para el ejercicio de las competencias del solicitante.
Solicitante: ENTE PUBLICO GESTOR DE INFRAESTRUCTURAS FERROVIARIAS [G.I.F.]. MINISTERIO DE FOMENTO
Finalidad: parcelas las portas
Fecha de emisión: 04/03/2019

GOBIERNO DE ESPAÑA · MINISTERIO DE HACIENDA · SECRETARÍA DE ESTADO DE HACIENDA · DIRECCIÓN GENERAL DEL CATASTRO

CERTIFICACIÓN CATASTRAL DESCRIPTIVA Y GRÁFICA

Referencia catastral: 32087A126002940000WF

DATOS DESCRIPTIVOS DEL INMUEBLE

Localización: Polígono 126 Parcela 294 A PEDREIRA. VIANA DO BOLO [OURENSE]

Clase: Rústico
Uso principal: Agrario

Valor catastral [2019]:	**352,23 €**
Valor catastral suelo:	352,23 €
Valor catastral construcción:	0,00 €

Titularidad

Apellidos Nombre / Razón social	NIF/NIE	Derecho	Domicilio fiscal
VECINOS DE FORNELOS DE FILLOAS E FRADELO		100,00% de propiedad	LG FORNELOS DE FIL VIANA DO BOLO [OURENSE]

Cultivo

Subparcela	Cultivo/Aprovechamiento	IP	Superficie m²	Subparcela	Cultivo/Aprovechamiento	IP	Superficie m²
0	MT Matorral	03	463.928				

PARCELA CATASTRAL

Superficie gráfica: 463.928 m2

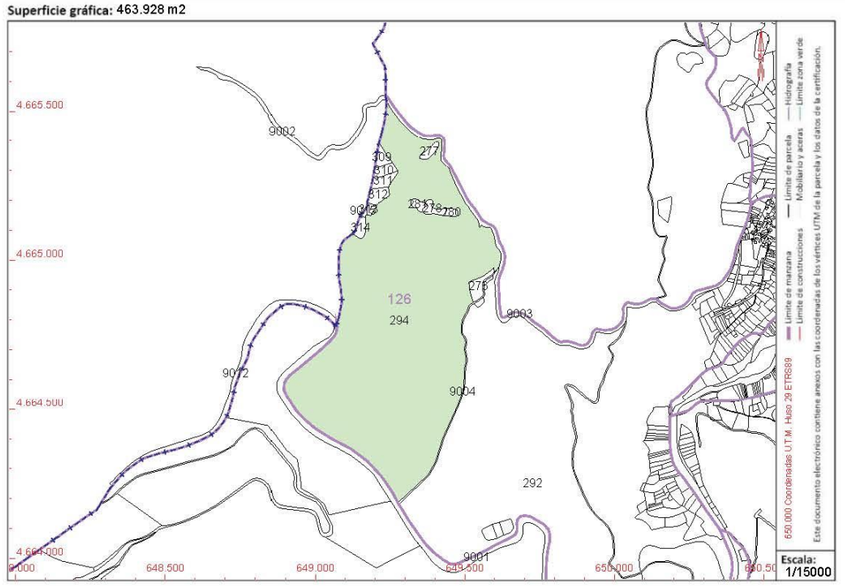

Documento firmado con CSV y sello de la Dirección General del Catastro
CSV: HD6P5VWXPG2MPJET (verificable en https://www.sedecatastro.gob.es) | Fecha de firma: 04/03/2019

Este certificado refleja los datos incorporados a la Base de Datos del Catastro. Solo podrá utilizarse para el ejercicio de las competencias del solicitante.
Solicitante: ENTE PUBLICO GESTOR DE INFRAESTRUCTURAS FERROVIARIAS [G.I.F.]. MINISTERIO DE FOMENTO
Finalidad: parcelas las portas
Fecha de emisión: 04/03/2019

GOBIERNO DE ESPAÑA · MINISTERIO DE HACIENDA · SECRETARÍA DE ESTADO DE HACIENDA · DIRECCIÓN GENERAL DEL CATASTRO

CERTIFICACIÓN CATASTRAL DESCRIPTIVA Y GRÁFICA

Referencia catastral: 32087A126003100000WU

DATOS DESCRIPTIVOS DEL INMUEBLE

Localización: Polígono 126 Parcela 310 FERREIRO. VIANA DO BOLO [OURENSE]

Clase: Rústico
Uso principal: Agrario

Valor catastral [2019]:	4,95 €
Valor catastral suelo:	4,95 €
Valor catastral construcción:	0,00 €

Titularidad

Apellidos Nombre / Razón social	NIF/NIE	Derecho	Domicilio fiscal
GARCIA ALONSO AURORA		100,00% de propiedad	MN VILARIÑO DE CON VILARIÑO DE CONSO [OURENSE]

Cultivo

Subparcela	Cultivo/Aprovechamiento	IP	Superficie m²	Subparcela	Cultivo/Aprovechamiento	IP	Superficie m²
0	MT Matorral	02	2.509				

PARCELA CATASTRAL

Superficie gráfica: 2.509 m2

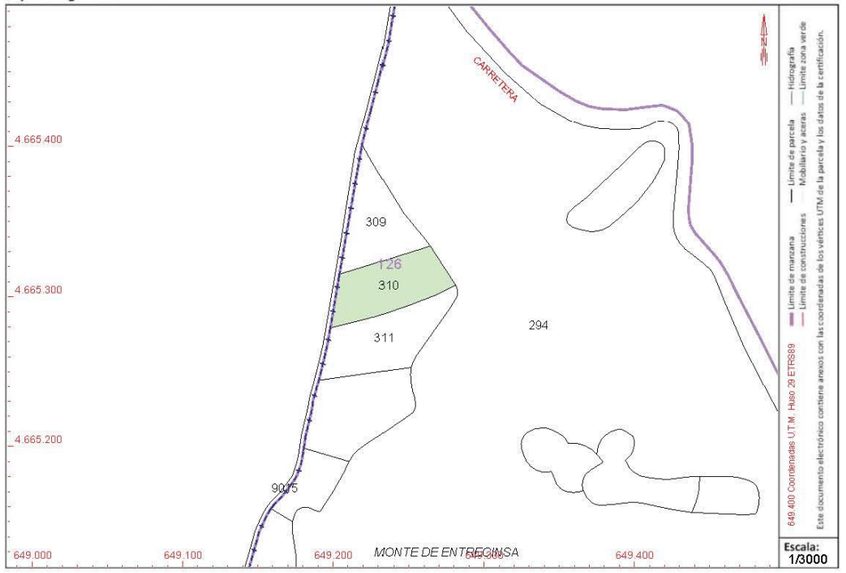

Documento firmado con CSV y sello de la Dirección General del Catastro
CSV: CJH7SJPHHG46YE8H (verificable en https://www.sedecatastro.gob.es) | Fecha de firma: 04/03/2019

Este certificado refleja los datos incorporados a la Base de Datos del Catastro. Solo podrá utilizarse para el ejercicio de las competencias del solicitante.
Solicitante: ENTE PUBLICO GESTOR DE INFRAESTRUCTURAS FERROVIARIAS [G.I.F.]. MINISTERIO DE FOMENTO
Finalidad: parcelas las portas
Fecha de emisión: 04/03/2019

GOBIERNO DE ESPAÑA · MINISTERIO DE HACIENDA · SECRETARÍA DE ESTADO DE HACIENDA · DIRECCIÓN GENERAL DEL CATASTRO

CERTIFICACIÓN CATASTRAL DESCRIPTIVA Y GRÁFICA

Referencia catastral: 32087A126003110000WH

DATOS DESCRIPTIVOS DEL INMUEBLE

Localización: Polígono 126 Parcela 311 FERREIRO. VIANA DO BOLO [OURENSE]

Clase: Rústico
Uso principal: Agrario

Valor catastral [2019]:	5,62 €
Valor catastral suelo:	5,62 €
Valor catastral construcción:	0,00 €

Titularidad

Apellidos Nombre / Razón social	NIF/NIE	Derecho	Domicilio fiscal
NUÑEZ GUERRA MIGUEL [HEREDEROS DE]	34654128M	100,00% de propiedad	LG ENTRECINSA Es:00 Pl:00 Pt:00 VILARIÑO CO 32557 VILARIÑO DE CONSO [OURENSE]

Cultivo

Subparcela	Cultivo/Aprovechamiento	IP	Superficie m²	Subparcela	Cultivo/Aprovechamiento	IP	Superficie m²
0	MT Matorral	02	2.848				

PARCELA CATASTRAL

Superficie gráfica: 2.848 m2

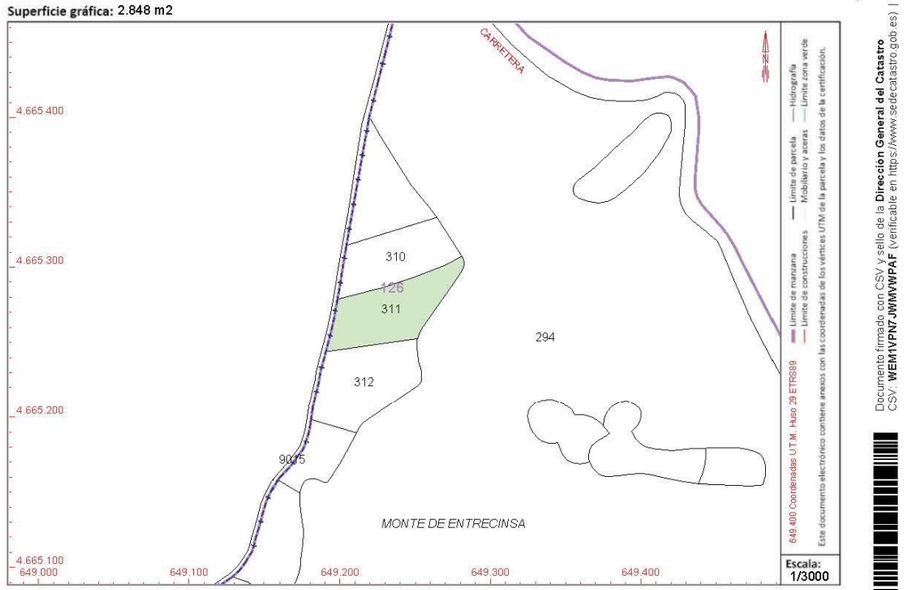

Documento firmado con CSV y sello de la Dirección General del Catastro
CSV: WEM1VPNFJWMVWPAF (verificable en https://www.sedecatastro.gob.es) | Fecha de firma: 04/03/2019

Este certificado refleja los datos incorporados a la Base de Datos del Catastro. Solo podrá utilizarse para el ejercicio de las competencias del solicitante.
Solicitante: ENTE PUBLICO GESTOR DE INFRAESTRUCTURAS FERROVIARIAS [G.I.F.]. MINISTERIO DE FOMENTO
Finalidad: las portas
Fecha de emisión: 04/03/2019

GOBIERNO DE ESPAÑA · MINISTERIO DE HACIENDA · SECRETARÍA DE ESTADO DE HACIENDA · DIRECCIÓN GENERAL DEL CATASTRO

CERTIFICACIÓN CATASTRAL DESCRIPTIVA Y GRÁFICA

Referencia catastral: 32087A126003120000WW

DATOS DESCRIPTIVOS DEL INMUEBLE

Localización: Polígono 126 Parcela 312 FERREIRO. VIANA DO BOLO [OURENSE]

Clase: Rústico
Uso principal: Agrario

Valor catastral [2019]:	6,21 €
Valor catastral suelo:	6,21 €
Valor catastral construcción:	0,00 €

Titularidad

Apellidos Nombre / Razón social	NIF/NIE	Derecho	Domicilio fiscal
NUÑEZ GUERRA HORTENSIA		100,00% de propiedad	LG ENTRECINSA 32557 VILARIÑO DE CONSO [OURENSE]

Cultivo

Subparcela	Cultivo/Aprovechamiento	IP	Superficie m²	Subparcela	Cultivo/Aprovechamiento	IP	Superficie m²
0	MT Matorral	02	3.124				

PARCELA CATASTRAL

Superficie gráfica: 3.124 m2

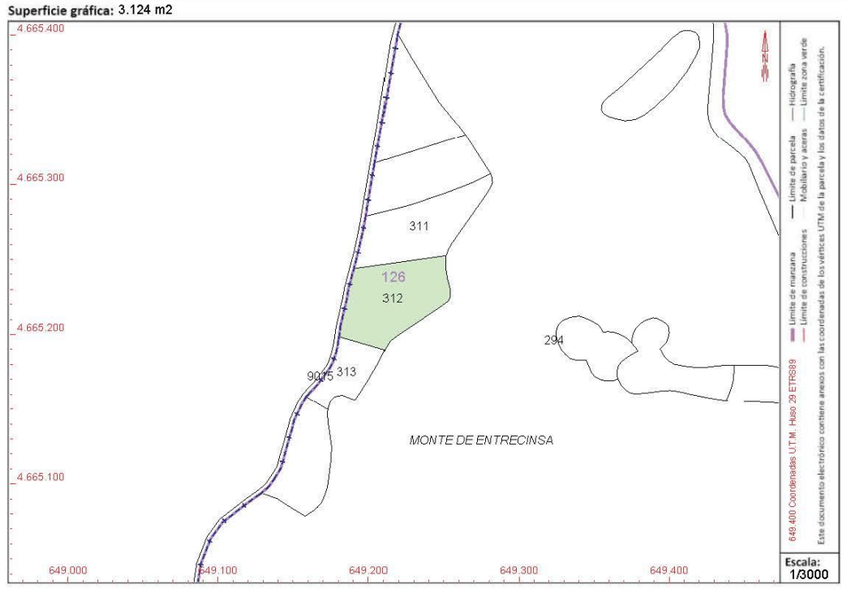

Este certificado refleja los datos incorporados a la Base de Datos del Catastro. Solo podrá utilizarse para el ejercicio de las competencias del solicitante.
Solicitante: ENTE PUBLICO GESTOR DE INFRAESTRUCTURAS FERROVIARIAS [G.I.F.]. MINISTERIO DE FOMENTO
Finalidad: las portas
Fecha de emisión: 04/03/2019

Documento firmado con CSV y sello de la **Dirección General del Catastro**
CSV: **HDKRRZQXBTWHQWQ1** (verificable en https://www.sedecatastro.gob.es) | Fecha de firma: 04/03/2019

Hoja 1/2

GOBIERNO DE ESPAÑA · MINISTERIO DE HACIENDA · SECRETARÍA DE ESTADO DE HACIENDA · DIRECCIÓN GENERAL DEL CATASTRO

CERTIFICACIÓN CATASTRAL DESCRIPTIVA Y GRÁFICA

Referencia catastral: 32035A029004590000YZ

DATOS DESCRIPTIVOS DEL INMUEBLE

Localización: Polígono 29 Parcela 459 MONTE DE CARRACEDO. A GUDIÑA [OURENSE]

Clase: Rústico
Uso principal: Agrario

Valor catastral [2019]:	6.527,52 €
Valor catastral suelo:	6.527,52 €
Valor catastral construcción:	0,00 €

Titularidad

Apellidos Nombre / Razón social	NIF/NIE	Derecho	Domicilio fiscal
CDAD MONTES VECIÑAIS CARRACEDO DA SERRA	V32274078	100,00% de propiedad	LG CARRACEDO DA SERRA GUDIÑA 32540 A GUDIÑA [OURENSE]

Cultivo

Subparcela	Cultivo/Aprovechamiento	IP	Superficie m²	Subparcela	Cultivo/Aprovechamiento	IP	Superficie m²
0	C- Labor o Labradío secano	04	165.280				

PARCELA CATASTRAL

Superficie gráfica: 165.280 m2

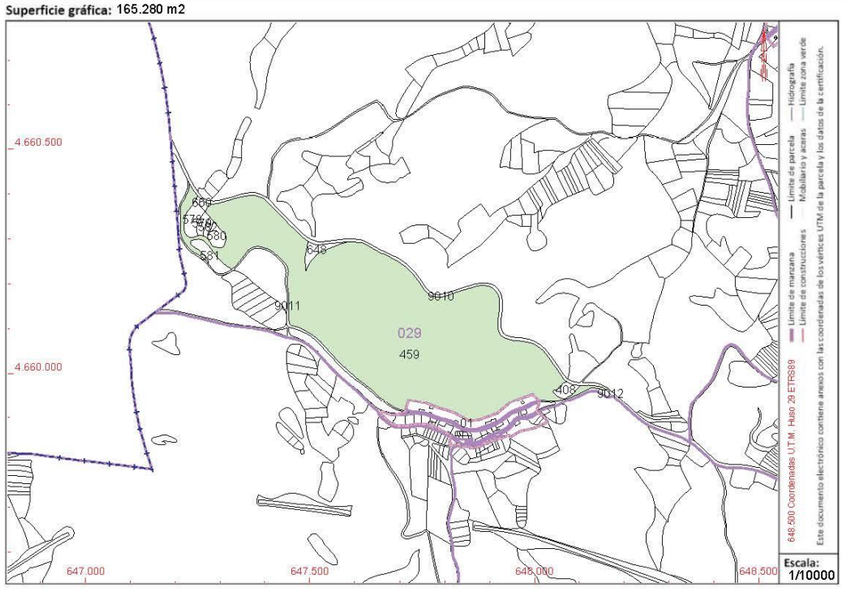

Documento firmado con CSV y sello de la Dirección General del Catastro
CSV: K41W1NJVFAJV81FS (verificable en https://www.sedecatastro.gob.es) | Fecha de firma: 04/03/2019

Este certificado refleja los datos incorporados a la Base de Datos del Catastro. Solo podrá utilizarse para el ejercicio de las competencias del solicitante.
Solicitante: ENTE PUBLICO GESTOR DE INFRAESTRUCTURAS FERROVIARIAS [G.I.F.]. MINISTERIO DE FOMENTO
Finalidad: parcelas las portas
Fecha de emisión: 04/03/2019

GOBIERNO DE ESPAÑA · MINISTERIO DE HACIENDA · SECRETARÍA DE ESTADO DE HACIENDA · DIRECCIÓN GENERAL DEL CATASTRO

CERTIFICACIÓN CATASTRAL DESCRIPTIVA Y GRÁFICA

Referencia catastral: 32035A029005780000YR

DATOS DESCRIPTIVOS DEL INMUEBLE

Localización: Polígono 29 Parcela 578 VAL DE CABO. A GUDIÑA [OURENSE]

Clase: Rústico
Uso principal: Agrario

Valor catastral [2019]:	335,91 €
Valor catastral suelo:	335,91 €
Valor catastral construcción:	0,00 €

Titularidad

Apellidos Nombre / Razón social	NIF/NIE	Derecho	Domicilio fiscal
CORTES MARTINEZ AGRIPINA	34650750P	100,00% de propiedad	LG ENTRECINSA 7 Es:0 Pl:00 Pt:00 32550 VIANA DO BOLO [OURENSE]

Cultivo

Subparcela	Cultivo/Aprovechamiento	IP	Superficie m²	Subparcela	Cultivo/Aprovechamiento	IP	Superficie m²
0	PD Prados o praderas	02	2.176				

PARCELA CATASTRAL

Superficie gráfica: 2.176 m2

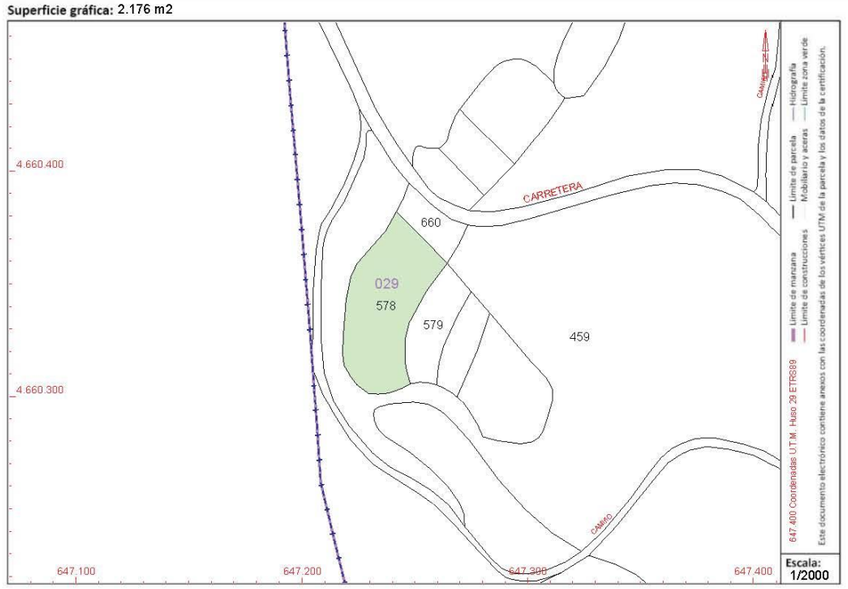

Documento firmado con CSV y sello de la Dirección General del Catastro
CSV: MYTZ61A0R7EQRMR3 (verificable en https://www.sedecatastro.gob.es) | Fecha de firma: 04/03/2019

Este certificado refleja los datos incorporados a la Base de Datos del Catastro. Solo podrá utilizarse para el ejercicio de las competencias del solicitante.
Solicitante: ENTE PUBLICO GESTOR DE INFRAESTRUCTURAS FERROVIARIAS [G.I.F.]. MINISTERIO DE FOMENTO
Finalidad: parcelas las portas
Fecha de emisión: 04/03/2019

GOBIERNO DE ESPAÑA · MINISTERIO DE HACIENDA · SECRETARÍA DE ESTADO DE HACIENDA · DIRECCIÓN GENERAL DEL CATASTRO

CERTIFICACIÓN CATASTRAL DESCRIPTIVA Y GRÁFICA

Referencia catastral: 32035A029006080000YR

DATOS DESCRIPTIVOS DEL INMUEBLE

Localización: Polígono 29 Parcela 608 MONTE DE CARRACEDO. A GUDIÑA [OURENSE]

Clase: Rústico
Uso principal: Agrario

Valor catastral [2019]:	7,99 €
Valor catastral suelo:	7,99 €
Valor catastral construcción:	0,00 €

Titularidad

Apellidos Nombre / Razón social	NIF/NIE	Derecho	Domicilio fiscal
CDAD MONTES VECIÑAIS CARRACEDO DA SERRA	V32274078	100,00% de propiedad	LG CARRACEDO DA SERRA GUDIÑA 32540 A GUDIÑA [OURENSE]

Cultivo

Subparcela	Cultivo/Aprovechamiento	IP	Superficie m²	Subparcela	Cultivo/Aprovechamiento	IP	Superficie m²
0	E- Pastos	03	16.044				

PARCELA CATASTRAL

Superficie gráfica: 16.044 m2



Documento firmado con CSV y sello de la **Direccion General del Catastro** CSV: **62BVX76AZJ7R03DT** (verificable en https://www.sedecatastro.gob.es) | Fecha de firma: 04/03/2019

Este certificado refleja los datos incorporados a la Base de Datos del Catastro. Solo podrá utilizarse para el ejercicio de las competencias del solicitante.
Solicitante: ENTE PUBLICO GESTOR DE INFRAESTRUCTURAS FERROVIARIAS [G.I.F.]. MINISTERIO DE FOMENTO
Finalidad: parcelas las portas
Fecha de emisión: 04/03/2019

GOBIERNO DE ESPAÑA · MINISTERIO DE HACIENDA · SECRETARÍA DE ESTADO DE HACIENDA · DIRECCIÓN GENERAL DEL CATASTRO

CERTIFICACIÓN CATASTRAL DESCRIPTIVA Y GRÁFICA

Referencia catastral: 32035A029006150000YJ

DATOS DESCRIPTIVOS DEL INMUEBLE

Localización: Polígono 29 Parcela 615 MONTE DE CARRACEDO. A GUDIÑA [OURENSE]

Clase: Rústico
Uso principal: Agrario

Valor catastral [2019]:	669,02 €
Valor catastral suelo:	669,02 €
Valor catastral construcción:	0,00 €

Titularidad

Apellidos Nombre / Razón social	NIF/NIE	Derecho	Domicilio fiscal
CDAD MONTES VECIÑAIS CARRACEDO DA SERRA	V32274078	100,00% de propiedad	LG CARRACEDO DA SERRA GUDIÑA 32540 A GUDIÑA [OURENSE]

Cultivo

Subparcela	Cultivo/Aprovechamiento	IP	Superficie m²	Subparcela	Cultivo/Aprovechamiento	IP	Superficie m²
0	E- Pastos	03	1.321.598				

PARCELA CATASTRAL

Superficie gráfica: 1.321.598 m2

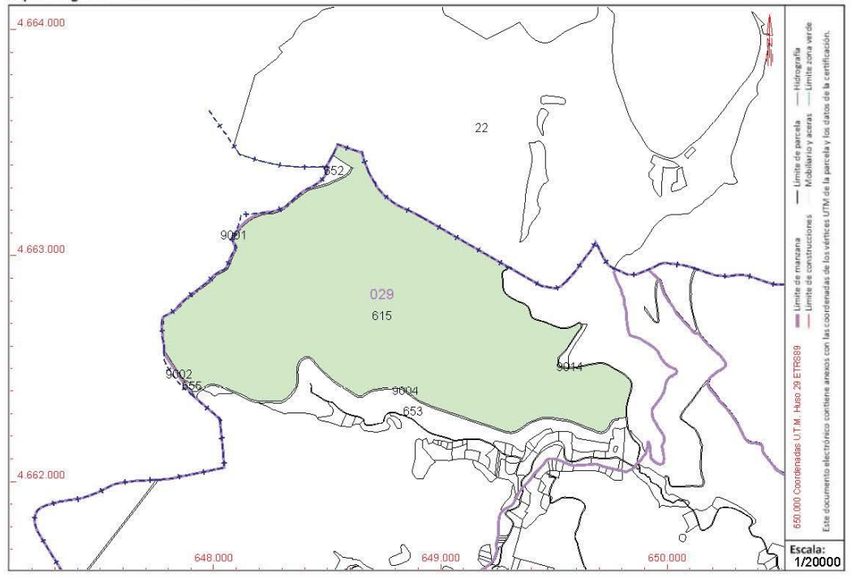

Documento firmado con CSV y sello de la **Direccion General del Catastro** CSV: **PDK9WAK23HM35TSG** (verificable en https://www.sedecatastro.gob.es) | Fecha de firma: 04/03/2019

Este certificado refleja los datos incorporados a la Base de Datos del Catastro. Solo podrá utilizarse para el ejercicio de las competencias del solicitante.
Solicitante: ENTE PUBLICO GESTOR DE INFRAESTRUCTURAS FERROVIARIAS [G.I.F.]. MINISTERIO DE FOMENTO
Finalidad: parcelas las portas
Fecha de emisión: 04/03/2019

GOBIERNO DE ESPAÑA · MINISTERIO DE HACIENDA · SECRETARÍA DE ESTADO DE HACIENDA · DIRECCIÓN GENERAL DEL CATASTRO

CERTIFICACIÓN CATASTRAL DESCRIPTIVA Y GRÁFICA

Referencia catastral: 32035A029006160000YE

DATOS DESCRIPTIVOS DEL INMUEBLE

Localización: Polígono 29 Parcela 616 MONTE DE CARRACEDO. A GUDIÑA [OURENSE]

Clase: Rústico
Uso principal: Agrario
Superficie construida: 302 m2 **Año construcción:** 1990

Valor catastral [2019]:	9.764,30 €
Valor catastral suelo:	1.301,21 €
Valor catastral construcción:	8.463,09 €

Titularidad

Apellidos Nombre / Razón social	NIF/NIE	Derecho	Domicilio fiscal
CDAD MONTES VECIÑAIS CARRACEDO DA SERRA	V32274078	100,00% de propiedad	LG CARRACEDO DA SERRA GUDIÑA 32540 A GUDIÑA [OURENSE]

Construcción

Esc./Plta./Prta.	Destino	Superficie m²	Esc./Plta./Prta.	Destino	Superficie m²
1/00/01	AGRARIO	270	1/00/02	AGRARIO	32

Cultivo

Subparcela	Cultivo/Aprovechamiento	IP	Superficie m²	Subparcela	Cultivo/Aprovechamiento	IP	Superficie m²
0	E- Pastos	03	1.783.973				

PARCELA CATASTRAL

Superficie gráfica: 1.784.275 m2 Parcela construida sin división horizontal

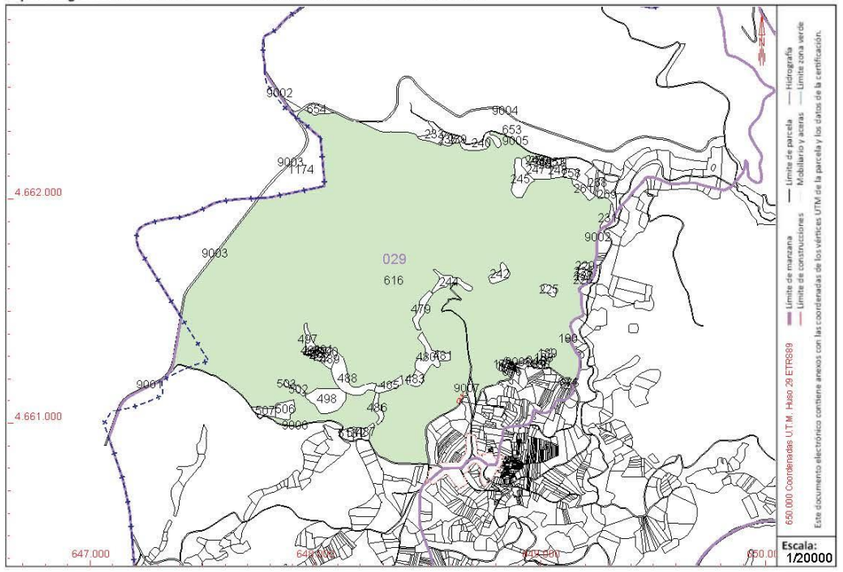

Documento firmado con CSV y sello de la Direccion General del Catastro
CSV: RDZCTVC9YZT4X4XG (verificable en https://www.sedecatastro.gob.es) | Fecha de firma: 04/03/2019

Este certificado refleja los datos incorporados a la Base de Datos del Catastro. Solo podrá utilizarse para el ejercicio de las competencias del solicitante.
Solicitante: ENTE PUBLICO GESTOR DE INFRAESTRUCTURAS FERROVIARIAS [G.I.F.]. MINISTERIO DE FOMENTO
Finalidad: parcelas las portas
Fecha de emisión: 04/03/2019

GOBIERNO DE ESPAÑA · MINISTERIO DE HACIENDA · SECRETARÍA DE ESTADO DE HACIENDA · DIRECCIÓN GENERAL DEL CATASTRO

CERTIFICACIÓN CATASTRAL DESCRIPTIVA Y GRÁFICA

Referencia catastral: 32035A029006540000YU

DATOS DESCRIPTIVOS DEL INMUEBLE

Localización: Polígono 29 Parcela 654 MONTE DE CARRACEDO. A GUDIÑA [OURENSE]

Clase: Rústico
Uso principal: Agrario

Valor catastral [2019]:	1,61 €
Valor catastral suelo:	1,61 €
Valor catastral construcción:	0,00 €

Titularidad

Apellidos Nombre / Razón social	NIF/NIE	Derecho	Domicilio fiscal
CDAD MONTES VECIÑAIS CARRACEDO DA SERRA	V32274078	100,00% de propiedad	LG CARRACEDO DA SERRA GUDIÑA 32540 A GUDIÑA [OURENSE]

Cultivo

Subparcela	Cultivo/Aprovechamiento	IP	Superficie m²	Subparcela	Cultivo/Aprovechamiento	IP	Superficie m²
0	E- Pastos	03	3.447				

PARCELA CATASTRAL

Superficie gráfica: 3.447 m2

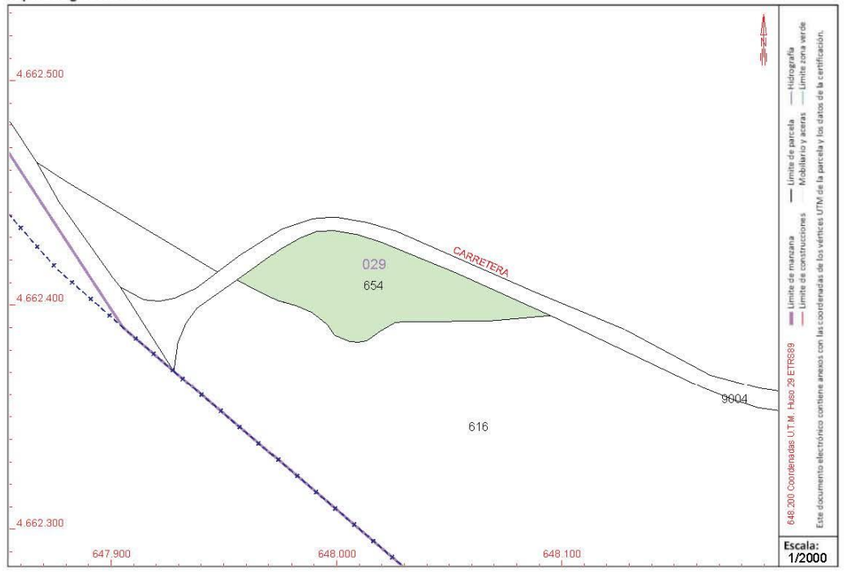

Documento firmado con CSV y sello de la Direccion General del Catastro
CSV: KRTYE7B2QKTKHVXG (verificable en https://www.sedecatastro.gob.es) | Fecha de firma: 04/03/2019

Este certificado refleja los datos incorporados a la Base de Datos del Catastro. Solo podrá utilizarse para el ejercicio de las competencias del solicitante.
Solicitante: ENTE PUBLICO GESTOR DE INFRAESTRUCTURAS FERROVIARIAS [G.I.F.]. MINISTERIO DE FOMENTO
Finalidad: parcelas las portas
Fecha de emisión: 04/03/2019

GOBIERNO DE ESPAÑA · MINISTERIO DE HACIENDA · SECRETARÍA DE ESTADO DE HACIENDA · DIRECCIÓN GENERAL DEL CATASTRO

CERTIFICACIÓN CATASTRAL DESCRIPTIVA Y GRÁFICA

Referencia catastral: 32035A029006570000YA

DATOS DESCRIPTIVOS DEL INMUEBLE

Localización: Polígono 29 Parcela 657 MONTE DE CARRACEDO. A GUDIÑA [OURENSE]

Clase: Rústico
Uso principal: Agrario

Valor catastral [2019]:	458,07 €
Valor catastral suelo:	458,07 €
Valor catastral construcción:	0,00 €

Titularidad

Apellidos Nombre / Razón social	NIF/NIE	Derecho	Domicilio fiscal
CDAD MONTES VECIÑAIS CARRACEDO DA SERRA	V32274078	100,00% de propiedad	LG CARRACEDO DA SERRA GUDIÑA 32540 A GUDIÑA [OURENSE]

Cultivo

Subparcela	Cultivo/Aprovechamiento	IP	Superficie m²	Subparcela	Cultivo/Aprovechamiento	IP	Superficie m²
0	MT Matorral	03	452.459				

PARCELA CATASTRAL

Superficie gráfica: 452.459 m2

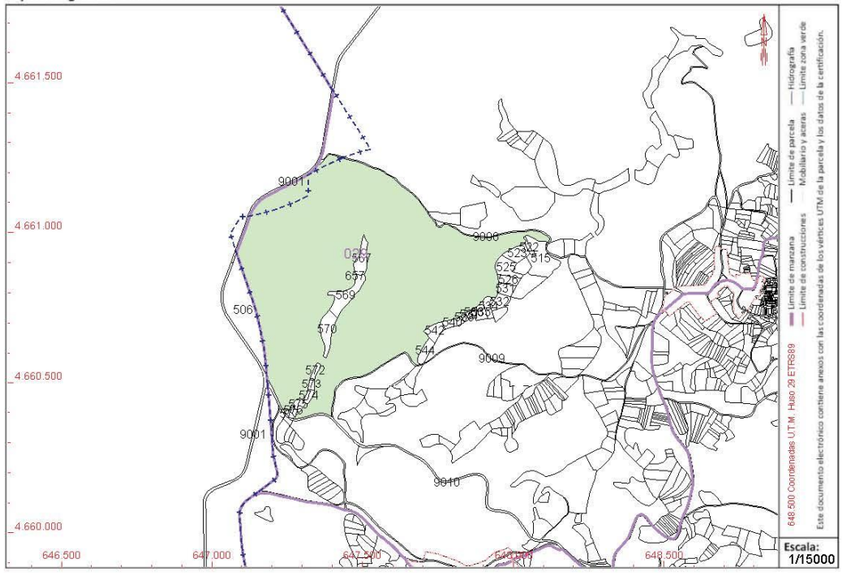

Documento firmado con CSV y sello de la Direccion General del Catastro
CSV: AZR197G6MJCX0XX1 (verificable en https://www.sedecatastro.gob.es) | Fecha de firma: 04/03/2019

Este certificado refleja los datos incorporados a la Base de Datos del Catastro. Solo podrá utilizarse para el ejercicio de las competencias del solicitante.
Solicitante: ENTE PUBLICO GESTOR DE INFRAESTRUCTURAS FERROVIARIAS [G.I.F.]. MINISTERIO DE FOMENTO
Finalidad: parcelas las portas
Fecha de emisión: 04/03/2019

GOBIERNO DE ESPAÑA · MINISTERIO DE HACIENDA · SECRETARÍA DE ESTADO DE HACIENDA · DIRECCIÓN GENERAL DEL CATASTRO

CERTIFICACIÓN CATASTRAL DESCRIPTIVA Y GRÁFICA

Referencia catastral: 32035A029006840000YS

DATOS DESCRIPTIVOS DEL INMUEBLE

Localización: Polígono 29 Parcela 684 MONTE DE CARRACEDO. A GUDIÑA [OURENSE]

Clase: Rústico
Uso principal: Agrario

Valor catastral [2019]:	2,45 €
Valor catastral suelo:	2,45 €
Valor catastral construcción:	0,00 €

Titularidad

Apellidos Nombre / Razón social	NIF/NIE	Derecho	Domicilio fiscal
VECIÑOS DE CARRACEDO DA SERRA		100,00% de propiedad	LG CARRACEDO DA SERRA 32547 A GUDIÑA [OURENSE]

Cultivo

Subparcela	Cultivo/Aprovechamiento	IP	Superficie m²	Subparcela	Cultivo/Aprovechamiento	IP	Superficie m²
0	MT Matorral	03	2.518				

PARCELA CATASTRAL

Superficie gráfica: 2.518 m2

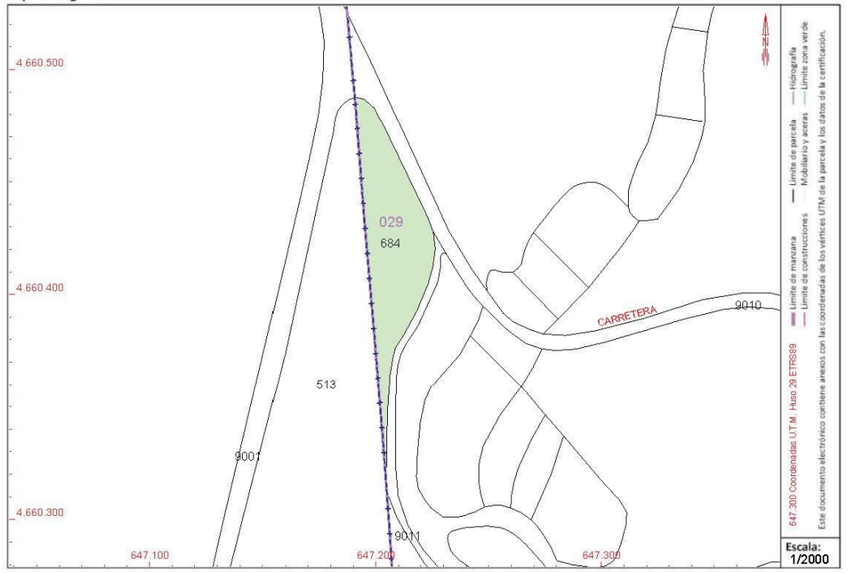

Documento firmado con CSV y sello de la Direccion General del Catastro
CSV: VCX23XT1CHWCQMTB (verificable en https://www.sedecatastro.gob.es) | Fecha de firma: 04/03/2019

Este certificado refleja los datos incorporados a la Base de Datos del Catastro. Solo podrá utilizarse para el ejercicio de las competencias del solicitante.
Solicitante: ENTE PUBLICO GESTOR DE INFRAESTRUCTURAS FERROVIARIAS [G.I.F.]. MINISTERIO DE FOMENTO
Finalidad: parcelas las portas
Fecha de emisión: 04/03/2019

GOBIERNO DE ESPAÑA · MINISTERIO DE HACIENDA · SECRETARÍA DE ESTADO DE HACIENDA · DIRECCIÓN GENERAL DEL CATASTRO

CERTIFICACIÓN CATASTRAL DESCRIPTIVA Y GRÁFICA

Referencia catastral: 32035A029090010000YI

DATOS DESCRIPTIVOS DEL INMUEBLE

Localización: Polígono 29 Parcela 9001 CAMIÑO DAS PORTAS. A GUDIÑA [OURENSE]

Clase: Rústico
Uso principal: Agrario

Valor catastral [2019]:	0,00 €
Valor catastral suelo:	0,00 €
Valor catastral construcción:	

Titularidad

Apellidos Nombre / Razón social	NIF/NIE	Derecho	Domicilio fiscal
CONCELLO DE A GUDIÑA	P3203500H	100,00% de propiedad	RU BEATO SEBASTIAN DE APARIC 76 PI:01 32540 A GUDIÑA [OURENSE]

Cultivo

Subparcela	Cultivo/Aprovechamiento	IP	Superficie m²	Subparcela	Cultivo/Aprovechamiento	IP	Superficie m²
0	VT Vía de comunicación de dominio público	00	8.742				

PARCELA CATASTRAL

Superficie gráfica: 8.739 m2

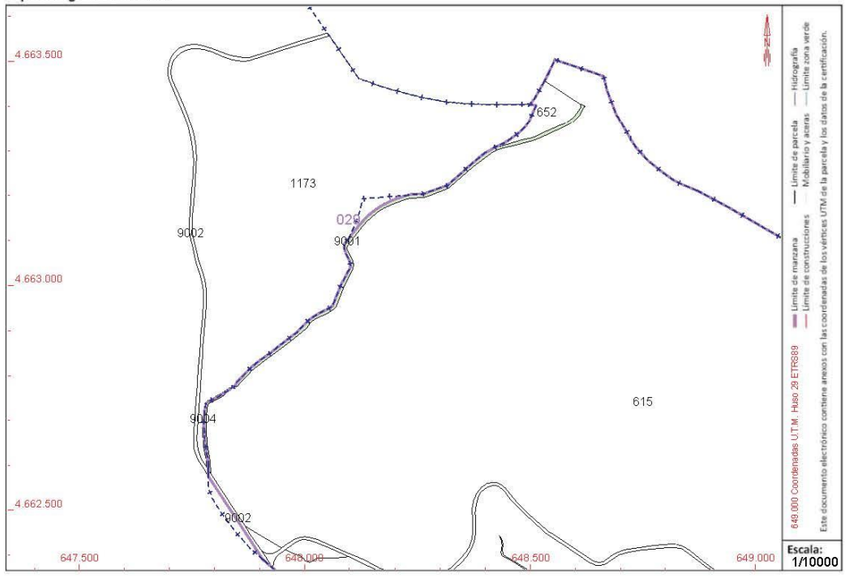

Documento firmado con CSV y sello de la Direccion General del Catastro
CSV: 639WP691MSJD976 (verificable en https://www.sedecatastro.gob.es) | Fecha de firma: 04/03/2019

Este certificado refleja los datos incorporados a la Base de Datos del Catastro. Solo podrá utilizarse para el ejercicio de las competencias del solicitante.
Solicitante: ENTE PUBLICO GESTOR DE INFRAESTRUCTURAS FERROVIARIAS [G.I.F.]. MINISTERIO DE FOMENTO
Finalidad: parcelas las portas
Fecha de emisión: 04/03/2019

GOBIERNO DE ESPAÑA · MINISTERIO DE HACIENDA · SECRETARÍA DE ESTADO DE HACIENDA · DIRECCIÓN GENERAL DEL CATASTRO

CERTIFICACIÓN CATASTRAL DESCRIPTIVA Y GRÁFICA

Referencia catastral: 32035A029090040000YS

DATOS DESCRIPTIVOS DEL INMUEBLE

Localización: Polígono 29 Parcela 9004 CARRETERA DA XUNQUEI. A GUDIÑA [OURENSE]

Clase: Rústico
Uso principal: Agrario

Valor catastral [2019]:	0,00 €
Valor catastral suelo:	0,00 €
Valor catastral construcción:	

Titularidad

Apellidos Nombre / Razón social	NIF/NIE	Derecho	Domicilio fiscal
IBERDROLA SA	A48010615	100,00% de propiedad	PZ EUSKADI 5 48009 BILBAO [BIZKAIA]

Cultivo

Subparcela	Cultivo/Aprovechamiento	IP	Superficie m²	Subparcela	Cultivo/Aprovechamiento	IP	Superficie m²
0	VT Vía de comunicación de dominio público	00	15.622				

PARCELA CATASTRAL

Superficie gráfica: 15.646 m2

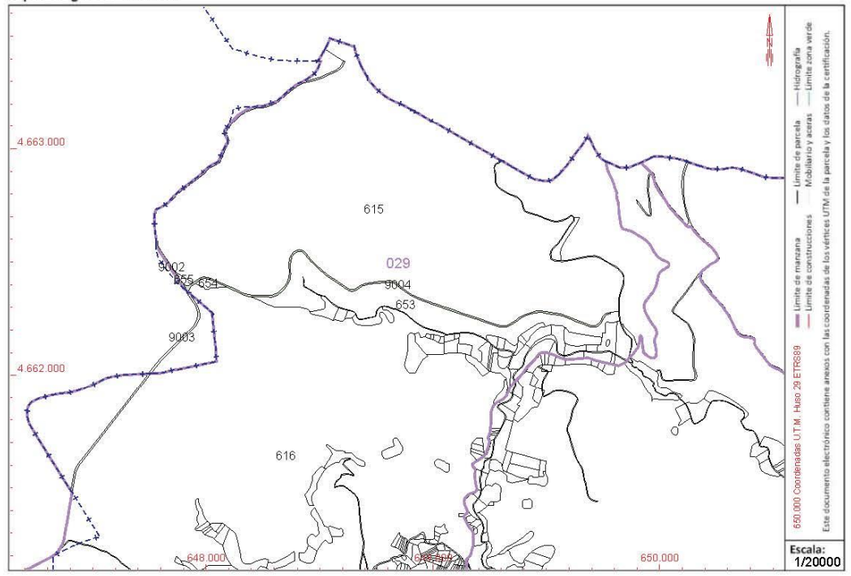

Documento firmado con CSV y sello de la Direccion General del Catastro
CSV: 9BB9M5KBJCJCRET8 (verificable en https://www.sedecatastro.gob.es) | Fecha de firma: 04/03/2019

Este certificado refleja los datos incorporados a la Base de Datos del Catastro. Solo podrá utilizarse para el ejercicio de las competencias del solicitante.
Solicitante: ENTE PUBLICO GESTOR DE INFRAESTRUCTURAS FERROVIARIAS [G.I.F.]. MINISTERIO DE FOMENTO
Finalidad: parcelas las portas
Fecha de emisión: 04/03/2019

GOBIERNO DE ESPAÑA · MINISTERIO DE HACIENDA · SECRETARÍA DE ESTADO DE HACIENDA · DIRECCIÓN GENERAL DEL CATASTRO

CERTIFICACIÓN CATASTRAL DESCRIPTIVA Y GRÁFICA

Referencia catastral: 32035A029090060000YU

DATOS DESCRIPTIVOS DEL INMUEBLE

Localización: Polígono 29 Parcela 9006 CAMIÑO DE QUENLLA. A GUDIÑA [OURENSE]

Clase: Rústico
Uso principal: Agrario

Valor catastral [2019]:	0,00 €
Valor catastral suelo:	0,00 €
Valor catastral construcción:	

Titularidad

Apellidos Nombre / Razón social	NIF/NIE	Derecho	Domicilio fiscal
CONCELLO DE A GUDIÑA	P3203500H	100,00% de propiedad	RU BEATO SEBASTIAN DE APARIC 76 PI:01 32540 A GUDIÑA [OURENSE]

Cultivo

Subparcela	Cultivo/Aprovechamiento	IP	Superficie m²	Subparcela	Cultivo/Aprovechamiento	IP	Superficie m²
0	VT Vía de comunicación de dominio público	00	5.204				

PARCELA CATASTRAL

Superficie gráfica: 5.346 m2

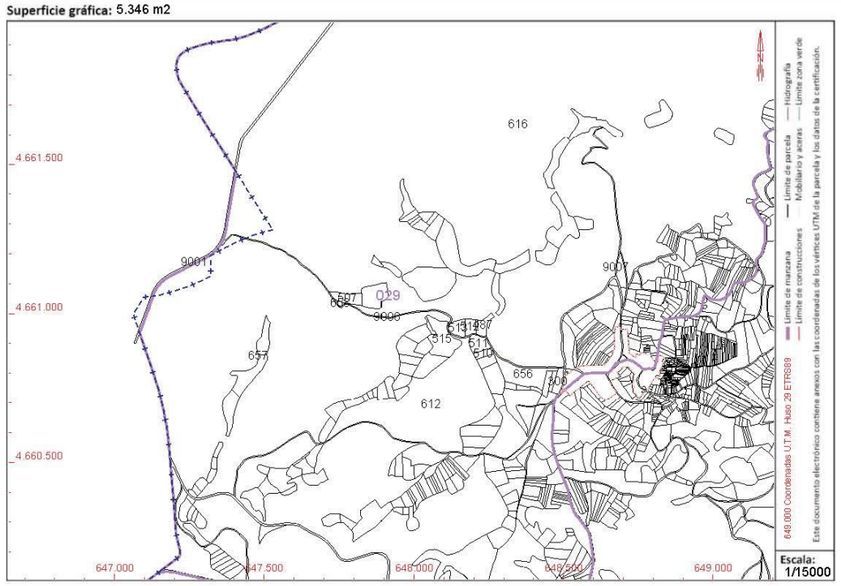

Documento firmado con CSV y sello de la Direccion General del Catastro
CSV: RH5BGMW96JP7JR9J (verificable en https://www.sedecatastro.gob.es) | Fecha de firma: 04/03/2019

Este certificado refleja los datos incorporados a la Base de Datos del Catastro. Solo podrá utilizarse para el ejercicio de las competencias del solicitante.
Solicitante: ENTE PUBLICO GESTOR DE INFRAESTRUCTURAS FERROVIARIAS [G.I.F.]. MINISTERIO DE FOMENTO
Finalidad: parcelas las portas
Fecha de emisión: 04/03/2019

GOBIERNO DE ESPAÑA · MINISTERIO DE HACIENDA · SECRETARÍA DE ESTADO DE HACIENDA · DIRECCIÓN GENERAL DEL CATASTRO

CERTIFICACIÓN CATASTRAL DESCRIPTIVA Y GRÁFICA

Referencia catastral: 32035A029090100000YH

DATOS DESCRIPTIVOS DEL INMUEBLE

Localización: Polígono 29 Parcela 9010 CTRA DE VILARIÑO. A GUDIÑA [OURENSE]

Clase: Rústico
Uso principal: Agrario

Valor catastral [2019]:	0,00 €
Valor catastral suelo:	0,00 €
Valor catastral construcción:	

Titularidad

Apellidos Nombre / Razón social	NIF/NIE	Derecho	Domicilio fiscal
CONCELLO DE A GUDIÑA	P3203500H	100,00% de propiedad	RU BEATO SEBASTIAN DE APARIC 76 PI:01 32540 A GUDIÑA [OURENSE]

Cultivo

Subparcela	Cultivo/Aprovechamiento	IP	Superficie m²	Subparcela	Cultivo/Aprovechamiento	IP	Superficie m²
0	VT Vía de comunicación de dominio público	00	9.996				

PARCELA CATASTRAL

Superficie gráfica: 9.993 m2

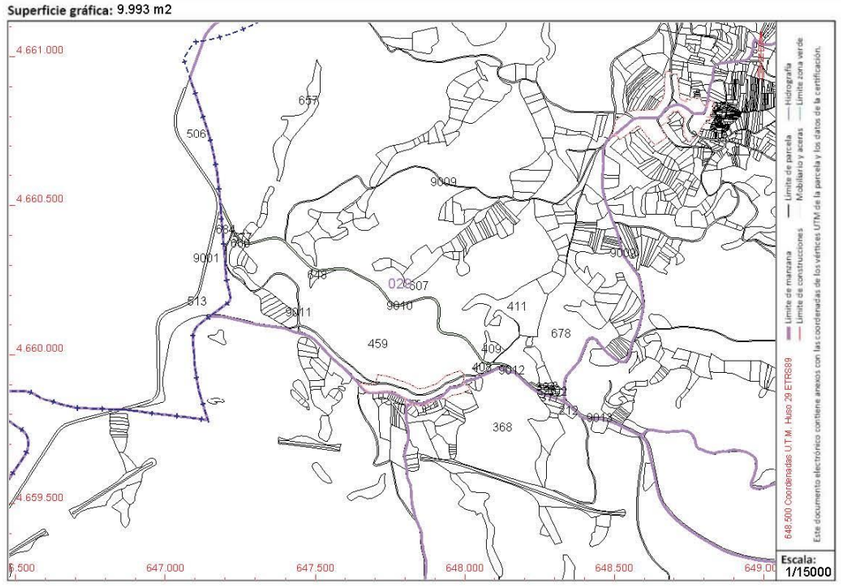

Documento firmado con CSV y sello de la Direccion General del Catastro
CSV: 8WBKVP7QEHHP40Z (verificable en https://www.sedecatastro.gob.es) | Fecha de firma: 04/03/2019

Este certificado refleja los datos incorporados a la Base de Datos del Catastro. Solo podrá utilizarse para el ejercicio de las competencias del solicitante.
Solicitante: ENTE PUBLICO GESTOR DE INFRAESTRUCTURAS FERROVIARIAS [G.I.F.]. MINISTERIO DE FOMENTO
Finalidad: parcelas las portas
Fecha de emisión: 04/03/2019

GOBIERNO DE ESPAÑA · MINISTERIO DE HACIENDA · SECRETARÍA DE ESTADO DE HACIENDA · DIRECCIÓN GENERAL DEL CATASTRO

CERTIFICACIÓN CATASTRAL DESCRIPTIVA Y GRÁFICA

Referencia catastral: 32035A030003930000YQ

DATOS DESCRIPTIVOS DEL INMUEBLE

Localización: Polígono 30 Parcela 393 MONTE DE HEROSA. A GUDIÑA [OURENSE]

Clase: Rústico
Uso principal: Agrario

Valor catastral [2019]:	1.504,48 €
Valor catastral suelo:	1.504,48 €
Valor catastral construcción:	0,00 €

Titularidad

Apellidos Nombre / Razón social	NIF/NIE	Derecho	Domicilio fiscal
CDAD DE MONTES EN MC COMUNAL DE EROSA	V32199178	100,00% de propiedad	LG HEROSA GUDIÑA A 32547 A GUDIÑA [OURENSE]

Cultivo

Subparcela	Cultivo/Aprovechamiento	IP	Superficie m²	Subparcela	Cultivo/Aprovechamiento	IP	Superficie m²
0	MT Matorral	03	1.485.774				

PARCELA CATASTRAL

Superficie gráfica: 1.485.774 m2

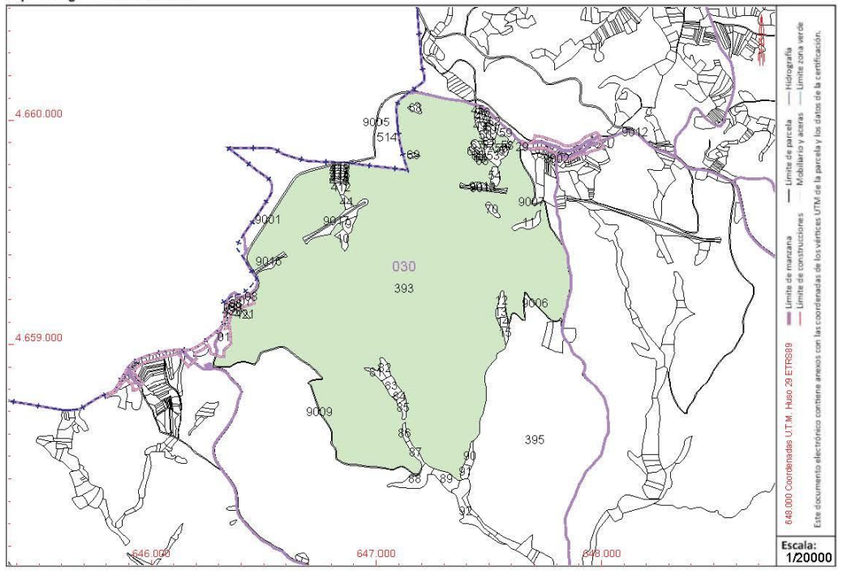

Documento firmado con CSV y sello de la Direccion General del Catastro
CSV: 7NW3Y68W00ERE7PV (verificable en https://www.sedecatastro.gob.es)
Fecha de firma: 04/03/2019

Este certificado refleja los datos incorporados a la Base de Datos del Catastro. Solo podrá utilizarse para el ejercicio de las competencias del solicitante.
Solicitante: ENTE PUBLICO GESTOR DE INFRAESTRUCTURAS FERROVIARIAS [G.I.F.]. MINISTERIO DE FOMENTO
Finalidad: parcelas las portas
Fecha de emisión: 04/03/2019

GOBIERNO DE ESPAÑA · MINISTERIO DE HACIENDA · SECRETARÍA DE ESTADO DE HACIENDA · DIRECCIÓN GENERAL DEL CATASTRO

CERTIFICACIÓN CATASTRAL DESCRIPTIVA Y GRÁFICA

Referencia catastral: 32035A030003940000YP

DATOS DESCRIPTIVOS DEL INMUEBLE

Localización: Polígono 30 Parcela 394 MONTE DE HEROSA. A GUDIÑA [OURENSE]

Clase: Rústico
Uso principal: Agrario

Valor catastral [2019]:	25,37 €
Valor catastral suelo:	25,37 €
Valor catastral construcción:	0,00 €

Titularidad

Apellidos Nombre / Razón social	NIF/NIE	Derecho	Domicilio fiscal
VECIÑOS DE EROSA		100,00% de propiedad	LG GUDIÑA,A 32540 A GUDIÑA [OURENSE]

Cultivo

Subparcela	Cultivo/Aprovechamiento	IP	Superficie m²	Subparcela	Cultivo/Aprovechamiento	IP	Superficie m²
0	E- Pastos	03	50.327				

PARCELA CATASTRAL

Superficie gráfica: 50.327 m2

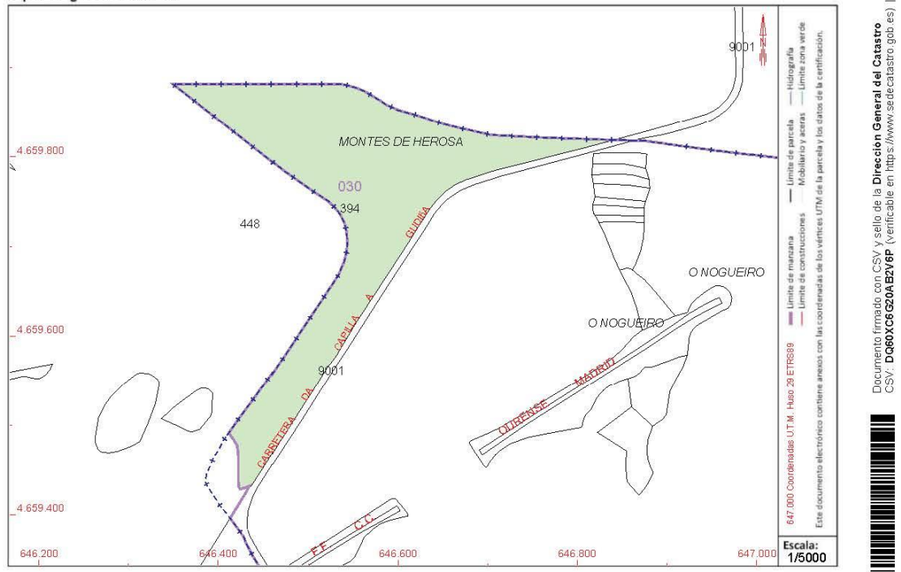

Documento firmado con CSV y sello de la Direccion General del Catastro
CSV: DQR0XC6G20AB2V6P (verificable en https://www.sedecatastro.gob.es)
Fecha de firma: 04/03/2019

Este certificado refleja los datos incorporados a la Base de Datos del Catastro. Solo podrá utilizarse para el ejercicio de las competencias del solicitante.
Solicitante: ENTE PUBLICO GESTOR DE INFRAESTRUCTURAS FERROVIARIAS [G.I.F.]. MINISTERIO DE FOMENTO
Finalidad: parcelas las portas
Fecha de emisión: 04/03/2019

GOBIERNO DE ESPAÑA · MINISTERIO DE HACIENDA · SECRETARÍA DE ESTADO DE HACIENDA · DIRECCIÓN GENERAL DEL CATASTRO

CERTIFICACIÓN CATASTRAL DESCRIPTIVA Y GRÁFICA

Referencia catastral: 32035A030090010000YQ

DATOS DESCRIPTIVOS DEL INMUEBLE

Localización: Polígono 30 Parcela 9001 CARRETERA DA AGUDIÑA. A GUDIÑA [OURENSE]

Clase: Rústico
Uso principal: Agrario

Valor catastral [2019]:	0,00 €
Valor catastral suelo:	0,00 €
Valor catastral construcción:	0,00 €

Titularidad

Apellidos Nombre / Razón social	NIF/NIE	Derecho	Domicilio fiscal
CONCELLO DE A GUDIÑA	P3203500H	100,00% de propiedad	RU BEATO SEBASTIAN DE APARIC 76 PI:01 32540 A GUDIÑA [OURENSE]

Cultivo

Subparcela	Cultivo/Aprovechamiento	IP	Superficie m²	Subparcela	Cultivo/Aprovechamiento	IP	Superficie m²
0	VT Vía de comunicación de dominio público	00	7.281				

PARCELA CATASTRAL

Superficie gráfica: 7.281 m2

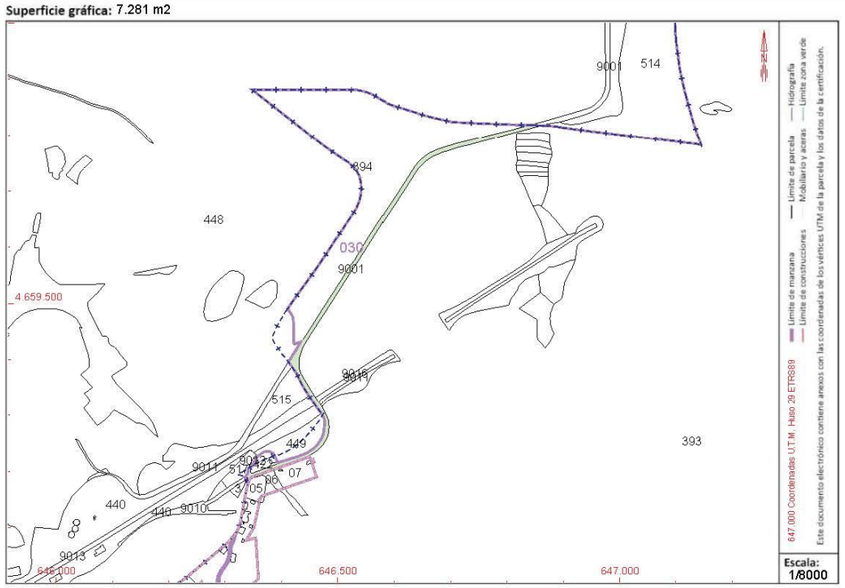

Documento firmado con CSV y sello de la **Dirección General del Catastro**
CSV: **11:JKR64KCCBQMBG1** (verificable en https://www.sedecatastro.gob.es) | Fecha de firma: 04/03/2019

Este certificado refleja los datos incorporados a la Base de Datos del Catastro. Solo podrá utilizarse para el ejercicio de las competencias del solicitante.
Solicitante: ENTE PUBLICO GESTOR DE INFRAESTRUCTURAS FERROVIARIAS [G.I.F.]. MINISTERIO DE FOMENTO
Finalidad: parcelas las portas
Fecha de emisión: 04/03/2019

GOBIERNO DE ESPAÑA · MINISTERIO DE HACIENDA · SECRETARÍA DE ESTADO DE HACIENDA · DIRECCIÓN GENERAL DEL CATASTRO

CERTIFICACIÓN CATASTRAL DESCRIPTIVA Y GRÁFICA

Referencia catastral: 32035A029090110000YW

DATOS DESCRIPTIVOS DEL INMUEBLE

Localización: Polígono 29 Parcela 9011 CAMIÑO DO VAL DE CAB. A GUDIÑA [OURENSE]

Clase: Rústico
Uso principal: Agrario

Valor catastral [2019]:	0,00 €
Valor catastral suelo:	0,00 €
Valor catastral construcción:	0,00 €

Titularidad

Apellidos Nombre / Razón social	NIF/NIE	Derecho	Domicilio fiscal
CONCELLO DE A GUDIÑA	P3203500H	100,00% de propiedad	RU BEATO SEBASTIAN DE APARIC 76 PI:01 32540 A GUDIÑA [OURENSE]

Cultivo

Subparcela	Cultivo/Aprovechamiento	IP	Superficie m²	Subparcela	Cultivo/Aprovechamiento	IP	Superficie m²
0	VT Vía de comunicación de dominio público	00	3.538				

PARCELA CATASTRAL

Superficie gráfica: 3.538 m2

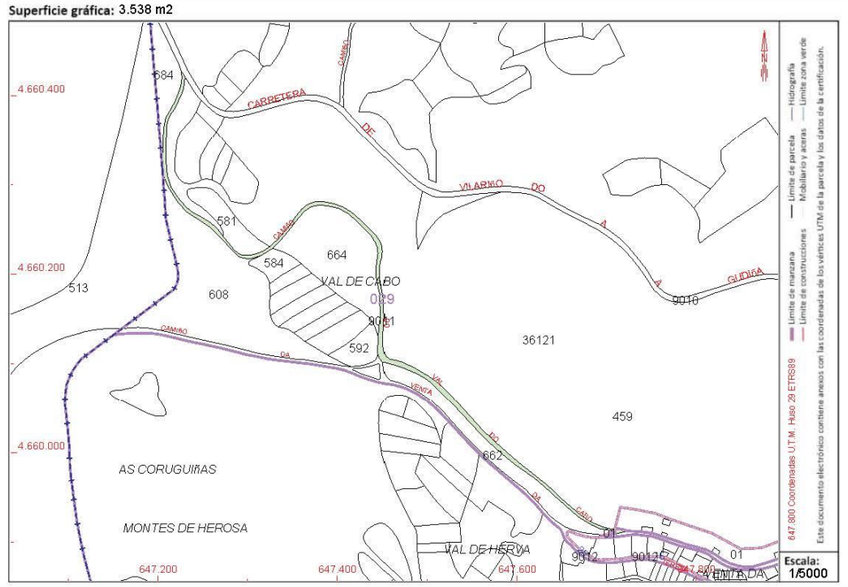

Documento firmado con CSV y sello de la **Dirección General del Catastro**
CSV: **65FZHXMEQQCP4TZM** (verificable en https://www.sedecatastro.gob.es) | Fecha de firma: 04/03/2019

Este certificado refleja los datos incorporados a la Base de Datos del Catastro. Solo podrá utilizarse para el ejercicio de las competencias del solicitante.
Solicitante: ENTE PUBLICO GESTOR DE INFRAESTRUCTURAS FERROVIARIAS [G.I.F.]. MINISTERIO DE FOMENTO
Finalidad: parcelas las portas
Fecha de emisión: 04/03/2019

APÉNDICE 3. FICHAS DE DATOS DE PARCELAS AFECTADAS

FICHA DE DATOS DE PARCELA AFECTADA

PROYECTO:	**PROYECTO BÁSICO DE LA SUBESTACIÓN ELÉCTRICA DE TRACCIÓN DE LAS PORTAS Y DE LA LÍNEA ELÉCTRICA DE ALTA TENSIÓN DESDE LA SUBESTACIÓN ELÉCTRICA DE CONSO DE REE HASTA LA SUBESTACIÓN ELÉCTRICA DE TRACCIÓN DE LAS PORTAS DE ADIF-ALTA VELOCIDAD**				
TRAMO:	**PEDRALBA DE LA PRADERÍA - OURENSE**	**SUBTRAMO:**	**VILARIÑO – CERDEDELO**	**FECHA:**	**MARZO 2019**
MUNICIPIO:	**VILARIÑO DE CONSO**	**PROVINCIA:**	**OURENSE**		
COM. AUTÓNOMA:	**GALICIA**			**Nº ORDEN:**	**P-32.0929-0301**

TITULARIDAD — **DATOS DEL TITULAR/ES**

NOMBRE:	IBERDROLA SA
DOMICILIO:	PZ EUSKADI 5
LOCALIDAD:	BILBAO [BIZKAIA]
C.P.:	48009
TELÉFONO:	
REPRESENTANTE:	

DATOS CATASTRALES

Paraje		Superficie	72717	m²		
Polígono	14	Valor Catastral	2,02	€	Calificación Fiscal	E-03
Parcela	355	Liquido imponible			Calificación Urb.	
Ref. Catastral	32093A014003550000TI					

CARACTERÍSTICAS DE LA FINCA

NATURALEZA	Rural		
APROVECHAMIENTO ACTUAL		IMPRODUCTIVO	

AFECCIÓN

Tipo de Afección (total/parcial)	Parcial	División de la parcela (Sí/No)	No	**Longitud (m):**	

DERECHOS O GRAVÁMENES QUE PESAN SOBRE LA FINCA:

BIENES AFECTADOS

Subparcela	Aprovechamiento	Unidad	Expropiación Definitiva (m²)	Servidumbre (m²)	Ocupación Temporal (m²)	Total Afección
a	PASTOS	m²	0	0	0	0
b	IMPRODUCTIVO	m²	0	0	0	0
c	IMPRODUCTIVO	m²	0	112	0	112
d	IMPRODUCTIVO	m²	0	0	0	0
	Total Afecciones:		0	112	0	112

CONSTRUCCIONES AFECTADAS Y OTROS ELEMENTOS VALORABLES:

TIPO	DESCRIPCIÓN

FICHA DE DATOS DE PARCELA AFECTADA

Finca nº:	**P-32.0929-0301**	**Polígono:**	**14**	**Parcela:**	**355**	**Municipio:**	**VILARIÑO DE CONSO**

PLANO DE SITUACIÓN

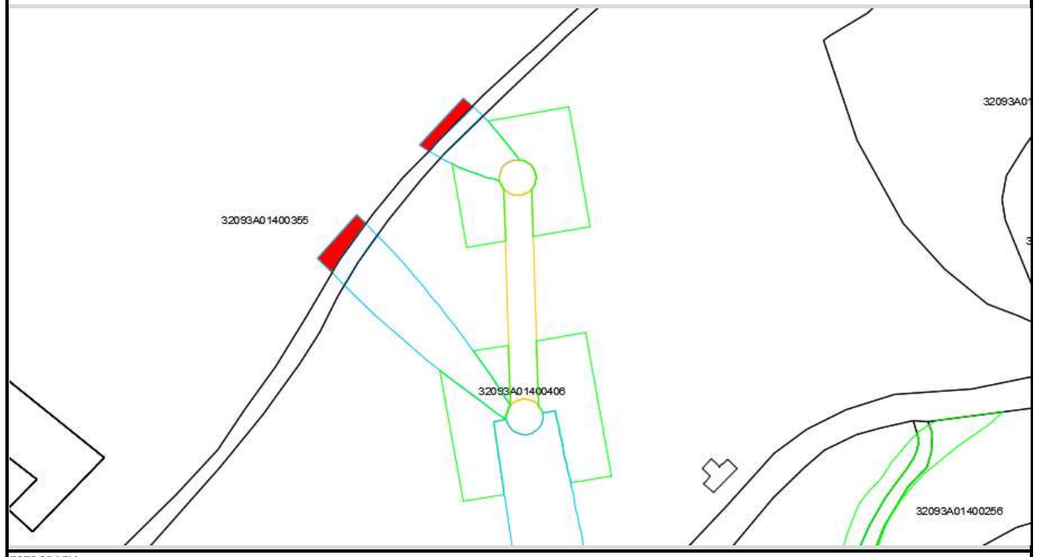

FOTOGRAFIA

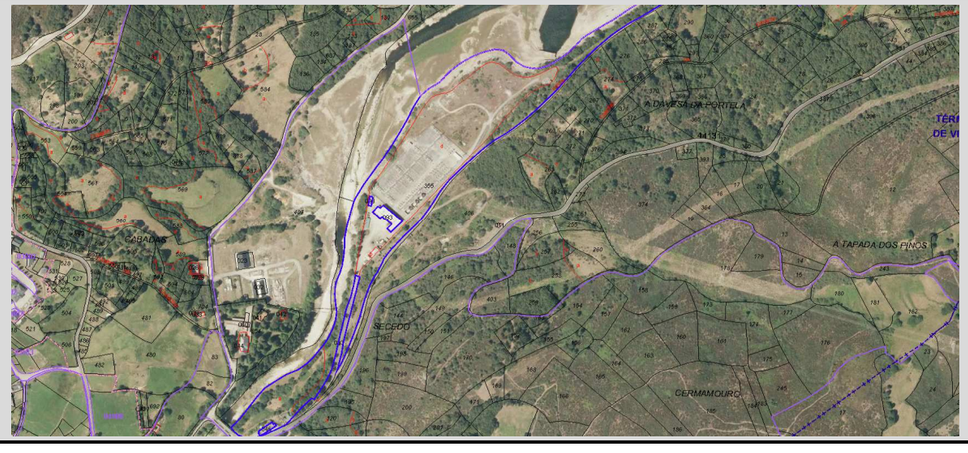

FICHA DE DATOS DE PARCELA AFECTADA

PROYECTO:	**PROYECTO BÁSICO DE LA SUBESTACIÓN ELÉCTRICA DE TRACCIÓN DE LAS PORTAS Y DE LA LÍNEA ELÉCTRICA DE ALTA TENSIÓN DESDE LA SUBESTACIÓN ELÉCTRICA DE CONSO DE REE HASTA LA SUBESTACIÓN ELÉCTRICA DE TRACCIÓN DE LAS PORTAS DE ADIF-ALTA VELOCIDAD**				
TRAMO:	**PEDRALBA DE LA PRADERÍA – OURENSE**	**SUBTRAMO:**	**VILARIÑO – CERDEDELO**	**FECHA:**	**MARZO 2019**
MUNICIPIO:	**VILARIÑO DE CONSO**	**PROVINCIA:**	**OURENSE**		
COM. AUTÓNOMA:	**GALICIA**			**Nº ORDEN:**	**P-32.0929-0302**

TITULARIDAD — **DATOS DEL TITULAR/ES**

NOMBRE:	CONCELLO DE VILARIÑO DE CONSO
DOMICILIO:	CL RUA DO MUSEO 3 VILARIÑO CO
LOCALIDAD:	VILARIÑO DE CONSO [OURENSE]
C.P.:	32557
TELÉFONO:	
REPRESENTANTE:	

DATOS CATASTRALES

Paraje		Superficie	6694	m²		
Polígono	14	Valor Catastral	0,00	€	Calificación Fiscal	VT-00
Parcela	9002	Liquido imponible			Calificación Urb.	
Ref. Catastral	32093A014090020000TZ					

CARACTERÍSTICAS DE LA FINCA

NATURALEZA	Rural		
APROVECHAMIENTO ACTUAL		VÍA DE COMUNICACIÓN DE DOMINIO PÚBLICO	

AFECCIÓN

Tipo de Afección (total/parcial)	Parcial	División de la parcela (Sí/No)	No	**Longitud (m):**	

DERECHOS O GRAVÁMENES QUE PESAN SOBRE LA FINCA:

BIENES AFECTADOS

Subparcela	Aprovechamiento	Unidad	Expropiación Definitiva (m²)	Servidumbre (m²)	Ocupación Temporal (m²)	Total Afección
-	VÍA DE COMUNICACIÓN DE DOMINIO PÚBLICO	m²	0	122	0	122
	Total Afecciones:		0	122	0	122

CONSTRUCCIONES AFECTADAS Y OTROS ELEMENTOS VALORABLES:

TIPO	DESCRIPCIÓN

FICHA DE DATOS DE PARCELA AFECTADA

Finca nº:	**P-32.0929-0302**	**Polígono:**	**14**	**Parcela:**	**9002**	**Municipio:**	**VILARIÑO DE CONSO**

PLANO DE SITUACIÓN



FOTOGRAFIA

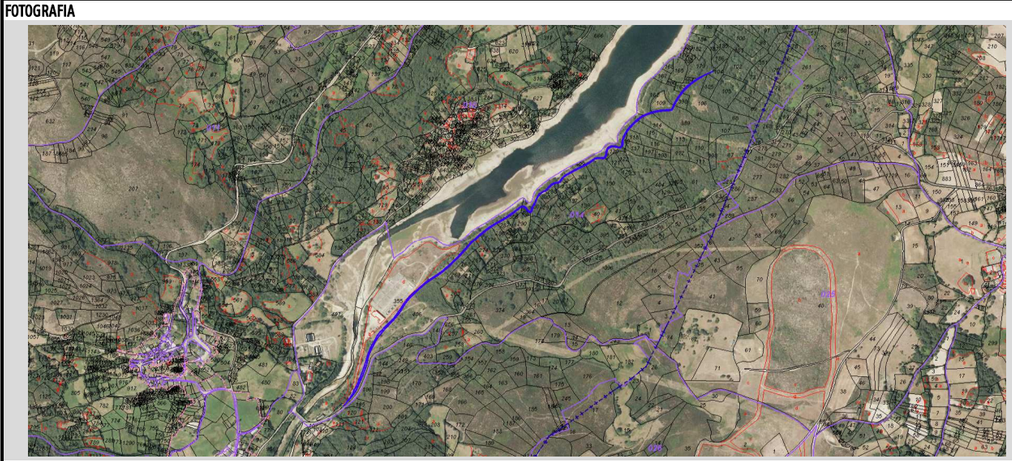

FICHA DE DATOS DE PARCELA AFECTADA

PROYECTO:	**PROYECTO BÁSICO DE LA SUBESTACIÓN ELÉCTRICA DE TRACCIÓN DE LAS PORTAS Y DE LA LÍNEA ELÉCTRICA DE ALTA TENSIÓN DESDE LA SUBESTACIÓN ELÉCTRICA DE CONSO DE REE HASTA LA SUBESTACIÓN ELÉCTRICA DE TRACCIÓN DE LAS PORTAS DE ADIF-ALTA VELOCIDAD**				
TRAMO:	**PEDRALBA DE LA PRADERÍA – OURENSE**	**SUBTRAMO:**	**VILARIÑO – CERDEDELO**	**FECHA:**	**MARZO 2019**
MUNICIPIO:	**VILARIÑO DE CONSO**	**PROVINCIA:**	**OURENSE**		
COM. AUTÓNOMA:	**GALICIA**			**Nº ORDEN:**	**P-32.0929-0303**

TITULARIDAD — **DATOS DEL TITULAR/ES**

NOMBRE:	IBERDROLA SA
DOMICILIO:	PZ EUSKADI 5
LOCALIDAD:	BILBAO [BIZKAIA]
C.P.:	48009
TELÉFONO:	
REPRESENTANTE:	

DATOS CATASTRALES

Paraje		Superficie	33620	m²		
Polígono	14	Valor Catastral	50,96	€	Calificación Fiscal	MT-02
Parcela	406	Liquido imponible			Calificación Urb.	
Ref. Catastral	32093A014004060000TT					

CARACTERÍSTICAS DE LA FINCA

NATURALEZA	Rural		
APROVECHAMIENTO ACTUAL		MATORRAL	

AFECCIÓN

Tipo de Afección (total/parcial)	Parcial	División de la parcela (Sí/No)	No	**Longitud (m):**	

DERECHOS O GRAVÁMENES QUE PESAN SOBRE LA FINCA:

BIENES AFECTADOS

Subparcela	Aprovechamiento	Unidad	Expropiación Definitiva (m²)	Servidumbre (m²)	Ocupación Temporal (m²)	Total Afección
–	MATORRAL	m²	516	1740	1542	3798
	Total Afecciones:		516	1740	1542	3798

CONSTRUCCIONES AFECTADAS Y OTROS ELEMENTOS VALORABLES:

TIPO	DESCRIPCIÓN

FICHA DE DATOS DE PARCELA AFECTADA

Finca nº:	**P-32.0929-0303**	**Polígono:**	**14**	**Parcela:**	**406**	**Municipio:**	**VILARIÑO DE CONSO**

PLANO DE SITUACIÓN



FOTOGRAFIA

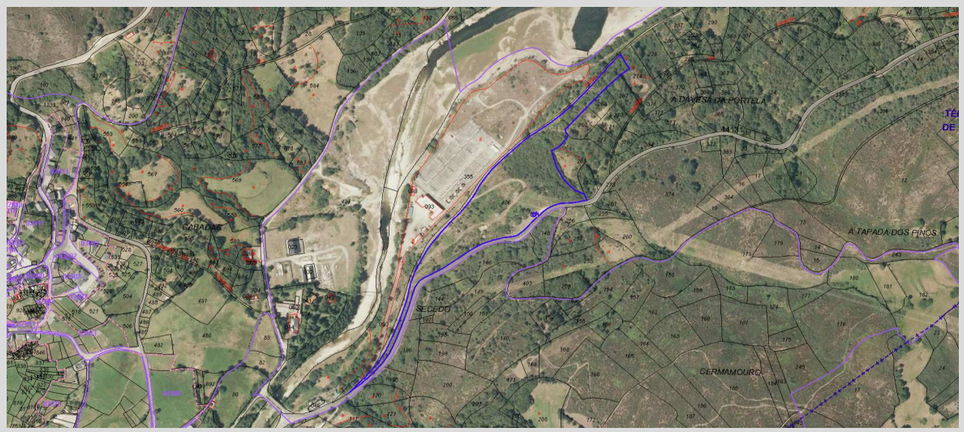

FICHA DE DATOS DE PARCELA AFECTADA

PROYECTO:	**PROYECTO BÁSICO DE LA SUBESTACIÓN ELÉCTRICA DE TRACCIÓN DE LAS PORTAS Y DE LA LÍNEA ELÉCTRICA DE ALTA TENSIÓN DESDE LA SUBESTACIÓN ELÉCTRICA DE CONSO DE REE HASTA LA SUBESTACIÓN ELÉCTRICA DE TRACCIÓN DE LAS PORTAS DE ADIF-ALTA VELOCIDAD**				
TRAMO:	**PEDRALBA DE LA PRADERÍA – OURENSE**	**SUBTRAMO:**	**VILARIÑO – CERDEDELO**	**FECHA:**	**MARZO 2019**
MUNICIPIO:	**VILARIÑO DE CONSO**	**PROVINCIA:**	**OURENSE**		
COM. AUTÓNOMA:	**GALICIA**			**Nº ORDEN:**	**P-32.0929-0304**

TITULARIDAD — **DATOS DEL TITULAR/ES**

NOMBRE:	DEPUTACION DE OURENSE
DOMICILIO:	RU PROGRESO 32
LOCALIDAD:	OURENSE
C.P.:	32003
TELÉFONO:	
REPRESENTANTE:	

DATOS CATASTRALES

Paraje		Superficie	13340	m²		
Polígono	14	Valor Catastral	0,00	€	Calificación Fiscal	VT-00
Parcela	9001	Liquido imponible			Calificación Urb.	
Ref. Catastral	32093A014090010000TS					

CARACTERÍSTICAS DE LA FINCA

NATURALEZA	Rural		
APROVECHAMIENTO ACTUAL		VÍA DE COMUNICACIÓN DE DOMINIO PÚBLICO	

AFECCIÓN

Tipo de Afección (total/parcial)	Parcial	División de la parcela (Sí/No)	No	**Longitud (m):**	

DERECHOS O GRAVÁMENES QUE PESAN SOBRE LA FINCA:

BIENES AFECTADOS

Subparcela	Aprovechamiento	Unidad	Expropiación Definitiva (m²)	Servidumbre (m²)	Ocupación Temporal (m²)	Total Afección
–	VÍA DE COMUNICACIÓN DE DOMINIO PÚBLICO	m²	0	185	0	185
	Total Afecciones:		0	185	0	185

CONSTRUCCIONES AFECTADAS Y OTROS ELEMENTOS VALORABLES:

TIPO	DESCRIPCIÓN

FICHA DE DATOS DE PARCELA AFECTADA

Finca nº:	**P-32.0929-0304**	**Polígono:**	**14**	**Parcela:**	**9001**	**Municipio:**	**VILARIÑO DE CONSO**

PLANO DE SITUACIÓN

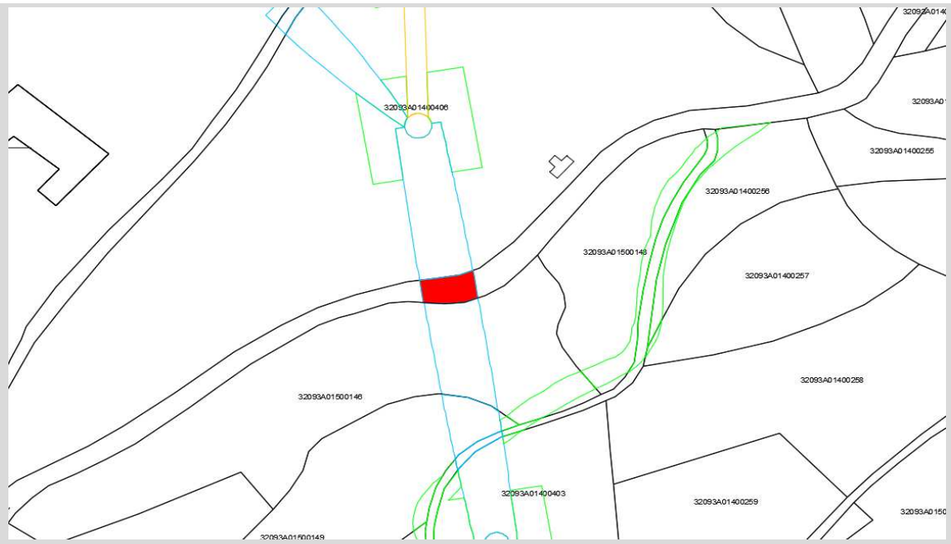

FOTOGRAFIA

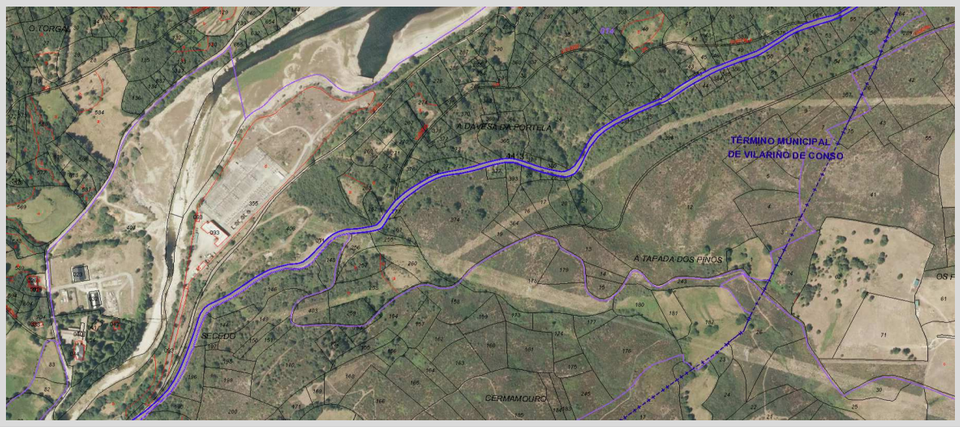

FICHA DE DATOS DE PARCELA AFECTADA

PROYECTO:	**PROYECTO BÁSICO DE LA SUBESTACIÓN ELÉCTRICA DE TRACCIÓN DE LAS PORTAS Y DE LA LÍNEA ELÉCTRICA DE ALTA TENSIÓN DESDE LA SUBESTACIÓN ELÉCTRICA DE CONSO DE REE HASTA LA SUBESTACIÓN ELÉCTRICA DE TRACCIÓN DE LAS PORTAS DE ADIF-ALTA VELOCIDAD**				
TRAMO:	**PEDRALBA DE LA PRADERÍA – OURENSE**	**SUBTRAMO:**	**VILARIÑO – CERDEDELO**	**FECHA:**	**MARZO 2019**
MUNICIPIO:	**VILARIÑO DE CONSO**	**PROVINCIA:**	**OURENSE**		
COM. AUTÓNOMA:	**GALICIA**			**Nº ORDEN:**	**P-32.0929-0305**

TITULARIDAD — **DATOS DEL TITULAR/ES**

NOMBRE:	RODRIGUEZ BLANCO MARIA OTILIA PEREZ ALONSO MANUEL SARMIENTO RODRIGUEZ MARIA CARMEN
DOMICILIO:	LG VILARIÑO DE CONSO
LOCALIDAD:	VILARIÑO DE CONSO [OURENSE]
C.P.:	32557
TELÉFONO:	
REPRESENTANTE:	

DATOS CATASTRALES

Paraje		Superficie	7175	m²		
Polígono	15	Valor Catastral	58,05	€	Calificación Fiscal	FG-02
Parcela	146	Liquido imponible			Calificación Urb.	
Ref. Catastral	32093A015001460000TU					

CARACTERÍSTICAS DE LA FINCA

NATURALEZA	Rural		
APROVECHAMIENTO ACTUAL		ROBLEDAL	

AFECCIÓN

Tipo de Afección (total/parcial)	Parcial	División de la parcela (Sí/No)	No	**Longitud (m):**	

DERECHOS O GRAVÁMENES QUE PESAN SOBRE LA FINCA:

BIENES AFECTADOS

Subparcela	Aprovechamiento	Unidad	Expropiación Definitiva (m²)	Servidumbre (m²)	Ocupación Temporal (m²)	Total Afección
-	ROBLEDAL	m²	289	693	0	982
	Total Afecciones:		289	693	0	982

CONSTRUCCIONES AFECTADAS Y OTROS ELEMENTOS VALORABLES:

TIPO	DESCRIPCIÓN

FICHA DE DATOS DE PARCELA AFECTADA

Finca nº:	**P-32.0929-0305**	**Polígono:**	**15**	**Parcela:**	**146**	**Municipio:**	**VILARIÑO DE CONSO**

PLANO DE SITUACIÓN



FOTOGRAFIA



FICHA DE DATOS DE PARCELA AFECTADA

PROYECTO:	**PROYECTO BÁSICO DE LA SUBESTACIÓN ELÉCTRICA DE TRACCIÓN DE LAS PORTAS Y DE LA LÍNEA ELÉCTRICA DE ALTA TENSIÓN DESDE LA SUBESTACIÓN ELÉCTRICA DE CONSO DE REE HASTA LA SUBESTACIÓN ELÉCTRICA DE TRACCIÓN DE LAS PORTAS DE ADIF-ALTA VELOCIDAD**				
TRAMO:	**PEDRALBA DE LA PRADERÍA – OURENSE**	**SUBTRAMO:**	**VILARIÑO – CERDEDELO**	**FECHA:**	**MARZO 2019**
MUNICIPIO:	**VILARIÑO DE CONSO**	**PROVINCIA:**	**OURENSE**		
COM. AUTÓNOMA:	**GALICIA**			**Nº ORDEN:**	**P-32.0929-0306**

TITULARIDAD — **DATOS DEL TITULAR/ES**

NOMBRE:	NUÑEZ ALONSO CESAREO [HEREDEROS DE]
DOMICILIO:	LG VILLARINO DE CONSO VILARIÑO CO
LOCALIDAD:	VILARIÑO DE CONSO [OURENSE]
C.P.:	32557
TELÉFONO:	
REPRESENTANTE:	

DATOS CATASTRALES

Paraje		Superficie	1851	m²		
Polígono	14	Valor Catastral	2,67	€	Calificación Fiscal	MT-02
Parcela	256	Liquido imponible			Calificación Urb.	
Ref. Catastral	32093A014002560000TD					

CARACTERÍSTICAS DE LA FINCA

NATURALEZA	Rural		
APROVECHAMIENTO ACTUAL		MATORRAL	

AFECCIÓN

Tipo de Afección (total/parcial)	Parcial	División de la parcela (Sí/No)	No	**Longitud (m):**	

DERECHOS O GRAVÁMENES QUE PESAN SOBRE LA FINCA:

BIENES AFECTADOS

Subparcela	Aprovechamiento	Unidad	Expropiación Definitiva (m²)	Servidumbre (m²)	Ocupación Temporal (m²)	Total Afección
–	MATORRAL	m²	218	0	0	218
	Total Afecciones:		218	0	0	218

CONSTRUCCIONES AFECTADAS Y OTROS ELEMENTOS VALORABLES:

TIPO	DESCRIPCIÓN

FICHA DE DATOS DE PARCELA AFECTADA

Finca nº:	**P-32.0929-0306**	**Polígono:**	**14**	**Parcela:**	**256**	**Municipio:**	**VILARIÑO DE CONSO**

PLANO DE SITUACIÓN

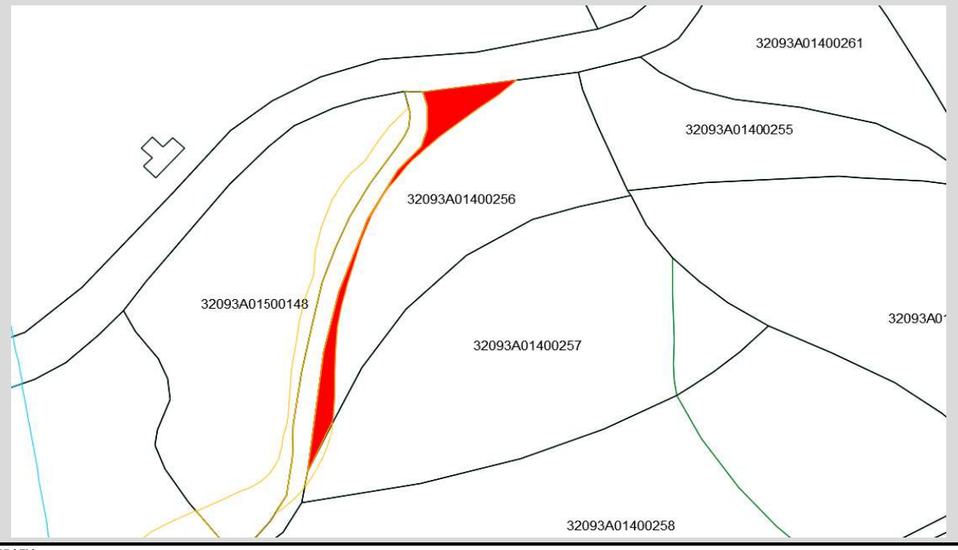

FOTOGRAFIA



FICHA DE DATOS DE PARCELA AFECTADA

PROYECTO:	**PROYECTO BÁSICO DE LA SUBESTACIÓN ELÉCTRICA DE TRACCIÓN DE LAS PORTAS Y DE LA LÍNEA ELÉCTRICA DE ALTA TENSIÓN DESDE LA SUBESTACIÓN ELÉCTRICA DE CONSO DE REE HASTA LA SUBESTACIÓN ELÉCTRICA DE TRACCIÓN DE LAS PORTAS DE ADIF-ALTA VELOCIDAD**				
TRAMO:	**PEDRALBA DE LA PRADERÍA – OURENSE**	**SUBTRAMO:**	**VILARIÑO – CERDEDELO**	**FECHA:**	**MARZO 2019**
MUNICIPIO:	**VILARIÑO DE CONSO**	**PROVINCIA:**	**OURENSE**		
COM. AUTÓNOMA:	**GALICIA**			**Nº ORDEN:**	**P-32.0929-0307**

TITULARIDAD — **DATOS DEL TITULAR/ES**

NOMBRE:	CONCELLO DE VILARIÑO DE CONSO
DOMICILIO:	CL RUA DO MUSEO 3 VILARIÑO CO
LOCALIDAD:	VILARIÑO DE CONSO [OURENSE]
C.P.:	32557
TELÉFONO:	
REPRESENTANTE:	

DATOS CATASTRALES

Paraje		Superficie	4312	m²		
Polígono	14	Valor Catastral	0,00	€	Calificación Fiscal	VT-00
Parcela	9004	Liquido imponible			Calificación Urb.	
Ref. Catastral	32093A014090040000TH					

CARACTERÍSTICAS DE LA FINCA

NATURALEZA	Rural		
APROVECHAMIENTO ACTUAL		VÍA DE COMUNICACIÓN DE DOMINIO PÚBLICO	

AFECCIÓN

Tipo de Afección (total/parcial)	Parcial	División de la parcela (Sí/No)	No	**Longitud (m):**	

DERECHOS O GRAVÁMENES QUE PESAN SOBRE LA FINCA:

BIENES AFECTADOS

Subparcela	Aprovechamiento	Unidad	Expropiación Definitiva (m²)	Servidumbre (m²)	Ocupación Temporal (m²)	Total Afección
-	VÍA DE COMUNICACIÓN DE DOMINIO PÚBLICO	m²	564	23	0	587
	Total Afecciones:		564	23	0	587

CONSTRUCCIONES AFECTADAS Y OTROS ELEMENTOS VALORABLES:

TIPO	DESCRIPCIÓN

FICHA DE DATOS DE PARCELA AFECTADA

Finca nº:	**P-32.0929-0307**	**Polígono:**	**14**	**Parcela:**	**9004**	**Municipio:**	**VILARIÑO DE CONSO**

PLANO DE SITUACIÓN

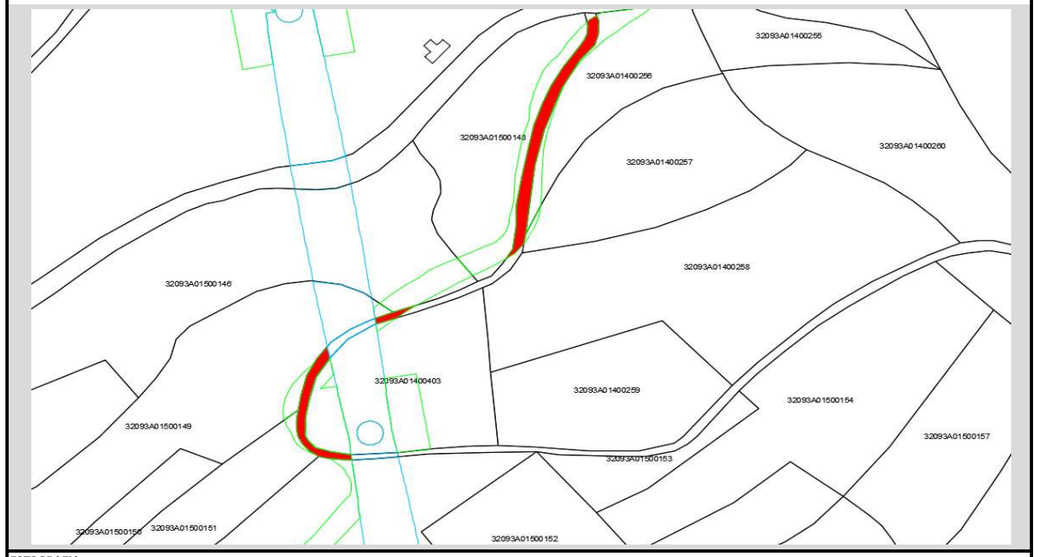

FOTOGRAFIA

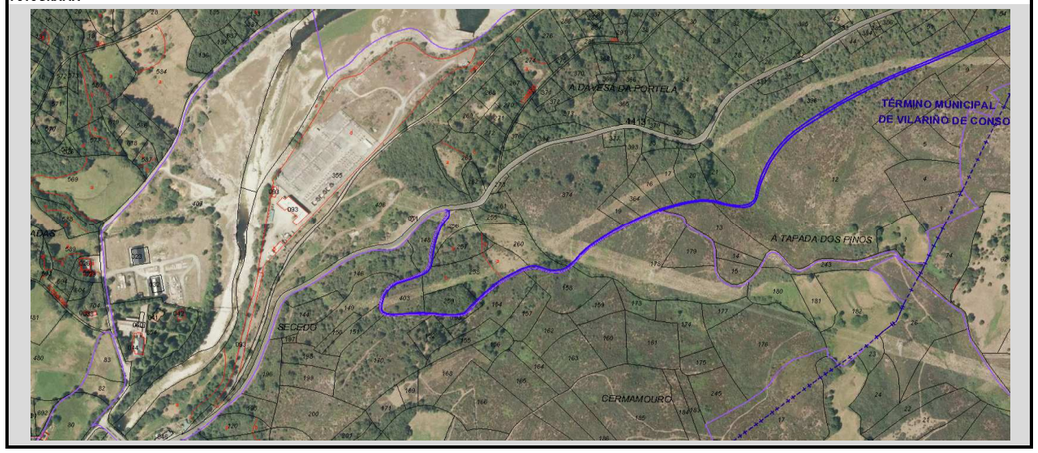

FICHA DE DATOS DE PARCELA AFECTADA

PROYECTO:	**PROYECTO BÁSICO DE LA SUBESTACIÓN ELÉCTRICA DE TRACCIÓN DE LAS PORTAS Y DE LA LÍNEA ELÉCTRICA DE ALTA TENSIÓN DESDE LA SUBESTACIÓN ELÉCTRICA DE CONSO DE REE HASTA LA SUBESTACIÓN ELÉCTRICA DE TRACCIÓN DE LAS PORTAS DE ADIF-ALTA VELOCIDAD**				
TRAMO:	**PEDRALBA DE LA PRADERÍA – OURENSE**	**SUBTRAMO:**	**VILARIÑO – CERDEDELO**	**FECHA:**	**MARZO 2019**
MUNICIPIO:	**VILARIÑO DE CONSO**	**PROVINCIA:**	**OURENSE**		
COM. AUTÓNOMA:	**GALICIA**			**Nº ORDEN:**	**P-32.0929-0308**

TITULARIDAD — **DATOS DEL TITULAR/ES**

NOMBRE:	NUÑEZ ALONSO CESAREO [HEREDEROS DE]
DOMICILIO:	LG VILLARINO DE CONSO VILARIÑO CO
LOCALIDAD:	VILARIÑO DE CONSO [OURENSE]
C.P.:	32557
TELÉFONO:	
REPRESENTANTE:	

DATOS CATASTRALES

Paraje		Superficie	2647	m²		
Polígono	15	Valor Catastral	21,33	€	Calificación Fiscal	FG-02
Parcela	148	Liquido imponible			Calificación Urb.	
Ref. Catastral	32093A015001480000TW					

CARACTERÍSTICAS DE LA FINCA

NATURALEZA	Rural
APROVECHAMIENTO ACTUAL	ROBLEDAL

AFECCIÓN

Tipo de Afección (total/parcial)	Parcial	División de la parcela (Sí/No)	No	**Longitud (m):**	

DERECHOS O GRAVÁMENES QUE PESAN SOBRE LA FINCA:

BIENES AFECTADOS

Subparcela	Aprovechamiento	Unidad	Expropiación Definitiva (m²)	Servidumbre (m²)	Ocupación Temporal (m²)	Total Afección
–	ROBLEDAL	m²	427	0	0	427
	Total Afecciones:		427	0	0	427

CONSTRUCCIONES AFECTADAS Y OTROS ELEMENTOS VALORABLES:

TIPO	DESCRIPCIÓN

FICHA DE DATOS DE PARCELA AFECTADA

Finca nº:	**P-32.0929-0308**	**Polígono:**	**15**	**Parcela:**	**148**	**Municipio:**	**VILARIÑO DE CONSO**

PLANO DE SITUACIÓN

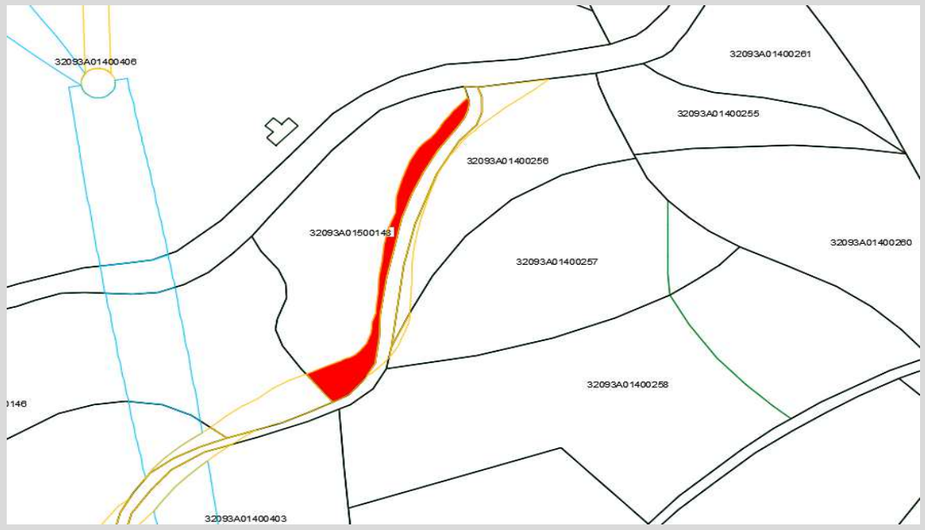

FOTOGRAFIA



FICHA DE DATOS DE PARCELA AFECTADA

PROYECTO:	**PROYECTO BÁSICO DE LA SUBESTACIÓN ELÉCTRICA DE TRACCIÓN DE LAS PORTAS Y DE LA LÍNEA ELÉCTRICA DE ALTA TENSIÓN DESDE LA SUBESTACIÓN ELÉCTRICA DE CONSO DE REE HASTA LA SUBESTACIÓN ELÉCTRICA DE TRACCIÓN DE LAS PORTAS DE ADIF-ALTA VELOCIDAD**				
TRAMO:	**PEDRALBA DE LA PRADERÍA – OURENSE**	**SUBTRAMO:**	**VILARIÑO – CERDEDELO**	**FECHA:**	**MARZO 2019**
MUNICIPIO:	**VILARIÑO DE CONSO**	**PROVINCIA:**	**OURENSE**		
COM. AUTÓNOMA:	**GALICIA**			**Nº ORDEN:**	**P-32.0929-0309**

TITULARIDAD — **DATOS DEL TITULAR/ES**

NOMBRE:	DIAZ COUSO BLANDINA DIAZ COUSO GRISELDA DIAZ COUSO MARIA
DOMICILIO:	AV MARE DEU MONTSERRAT 141 Pl:03 Pt:4
LOCALIDAD:	BARCELONA [BARCELONA]
C.P.:	08041
TELÉFONO:	
REPRESENTANTE:	

DATOS CATASTRALES

Paraje		Superficie	3298	m²		
Polígono	14	Valor Catastral	6,32	€	Calificación Fiscal	C-05
Parcela	257	Liquido imponible			Calificación Urb.	
Ref. Catastral	32093A014002570000TX					

CARACTERÍSTICAS DE LA FINCA

NATURALEZA	Rural		
APROVECHAMIENTO ACTUAL		MATORRAL	

AFECCIÓN

Tipo de Afección (total/parcial)	Parcial	División de la parcela (Sí/No)	No	**Longitud (m):**	

DERECHOS O GRAVÁMENES QUE PESAN SOBRE LA FINCA:

BIENES AFECTADOS

Subparcela	Aprovechamiento	Unidad	Expropiación Definitiva (m²)	Servidumbre (m²)	Ocupación Temporal (m²)	Total Afección
a	LABOR O LABRADÍA SECANO	m²	0	0	0	0
b	MATORRAL	m²	15	0	0	15
	Total Afecciones:		15	0	0	15

CONSTRUCCIONES AFECTADAS Y OTROS ELEMENTOS VALORABLES:

TIPO	DESCRIPCIÓN

FICHA DE DATOS DE PARCELA AFECTADA

Finca nº:	**P-32.0929-0309**	**Polígono:**	**14**	**Parcela:**	**257**	**Municipio:**	**VILARIÑO DE CONSO**

PLANO DE SITUACIÓN



FOTOGRAFIA



FICHA DE DATOS DE PARCELA AFECTADA

PROYECTO:	**PROYECTO BÁSICO DE LA SUBESTACIÓN ELÉCTRICA DE TRACCIÓN DE LAS PORTAS Y DE LA LÍNEA ELÉCTRICA DE ALTA TENSIÓN DESDE LA SUBESTACIÓN ELÉCTRICA DE CONSO DE REE HASTA LA SUBESTACIÓN ELÉCTRICA DE TRACCIÓN DE LAS PORTAS DE ADIF-ALTA VELOCIDAD**				
TRAMO:	**PEDRALBA DE LA PRADERÍA – OURENSE**	**SUBTRAMO:**	**VILARIÑO – CERDEDELO**	**FECHA:**	**MARZO 2019**
MUNICIPIO:	**VILARIÑO DE CONSO**	**PROVINCIA:**	**OURENSE**		
COM. AUTÓNOMA:	**GALICIA**			**Nº ORDEN:**	**P-32.0929-0310**

TITULARIDAD — **DATOS DEL TITULAR/ES**

NOMBRE:	ALONSO DOMINGUEZ ROSA
DOMICILIO:	LG EN TODA LA PROVINCIA
LOCALIDAD:	OURENSE [OURENSE]
C.P.:	
TELÉFONO:	
REPRESENTANTE:	

DATOS CATASTRALES

Paraje		Superficie	5315	m²		
Polígono	15	Valor Catastral	7,93	€	Calificación Fiscal	MT-02
Parcela	149	Liquido imponible			Calificación Urb.	
Ref. Catastral	32093A015001490000TA					

CARACTERÍSTICAS DE LA FINCA

NATURALEZA	Rural		
APROVECHAMIENTO ACTUAL		MATORRAL	

AFECCIÓN

Tipo de Afección (total/parcial)	Parcial	División de la parcela (Sí/No)	No	**Longitud (m):**	

DERECHOS O GRAVÁMENES QUE PESAN SOBRE LA FINCA:

BIENES AFECTADOS

Subparcela	Aprovechamiento	Unidad	Expropiación Definitiva (m²)	Servidumbre (m²)	Ocupación Temporal (m²)	Total Afección
–	MATORRAL	m²	129	257	0	386
	Total Afecciones:		129	257	0	386

CONSTRUCCIONES AFECTADAS Y OTROS ELEMENTOS VALORABLES:

TIPO	DESCRIPCIÓN

FICHA DE DATOS DE PARCELA AFECTADA

Finca nº:	**P-32.0929-0310**	**Polígono:**	**15**	**Parcela:**	**149**	**Municipio:**	**VILARIÑO DE CONSO**

PLANO DE SITUACIÓN

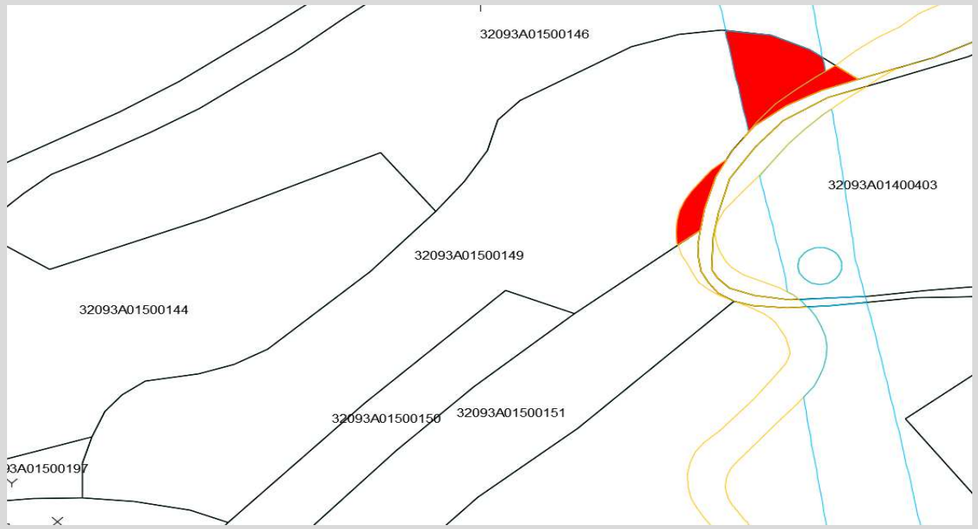

FOTOGRAFIA



FICHA DE DATOS DE PARCELA AFECTADA

PROYECTO:	**PROYECTO BÁSICO DE LA SUBESTACIÓN ELÉCTRICA DE TRACCIÓN DE LAS PORTAS Y DE LA LÍNEA ELÉCTRICA DE ALTA TENSIÓN DESDE LA SUBESTACIÓN ELÉCTRICA DE CONSO DE REE HASTA LA SUBESTACIÓN ELÉCTRICA DE TRACCIÓN DE LAS PORTAS DE ADIF-ALTA VELOCIDAD**				
TRAMO:	**PEDRALBA DE LA PRADERÍA – OURENSE**	**SUBTRAMO:**	**VILARIÑO – CERDEDELO**	**FECHA:**	**MARZO 2019**
MUNICIPIO:	**VILARIÑO DE CONSO**	**PROVINCIA:**	**OURENSE**		
COM. AUTÓNOMA:	**GALICIA**			**Nº ORDEN:**	**P-32.0929-0311**

TITULARIDAD — **DATOS DEL TITULAR/ES**

NOMBRE:	RODRIGUEZ BLANCO JOSE [HEREDEROS DE]
DOMICILIO:	LG VILARIÑO DE CONSO
LOCALIDAD:	VILARIÑO DE CONSO [OURENSE]
C.P.:	32557
TELÉFONO:	
REPRESENTANTE:	

DATOS CATASTRALES

Paraje		Superficie	2905	m²		
Polígono	14	Valor Catastral	4,30	€	Calificación Fiscal	MT-02
Parcela	403	Liquido imponible			Calificación Urb.	
Ref. Catastral	32093A014004030000TQ					

CARACTERÍSTICAS DE LA FINCA

NATURALEZA	Rural		
APROVECHAMIENTO ACTUAL		MATORRAL	

AFECCIÓN

Tipo de Afección (total/parcial)	Parcial	División de la parcela (Sí/No)	No	**Longitud (m):**	

DERECHOS O GRAVÁMENES QUE PESAN SOBRE LA FINCA:

BIENES AFECTADOS

Subparcela	Aprovechamiento	Unidad	Expropiación Definitiva (m²)	Servidumbre (m²)	Ocupación Temporal (m²)	Total Afección
–	MATORRAL	m²	270	543	542	1355
	Total Afecciones:		270	543	542	1355

CONSTRUCCIONES AFECTADAS Y OTROS ELEMENTOS VALORABLES:

TIPO	DESCRIPCIÓN

FICHA DE DATOS DE PARCELA AFECTADA

Finca nº:	**P-32.0929-0311**	**Polígono:**	**14**	**Parcela:**	**403**	**Municipio:**	**VILARIÑO DE CONSO**

PLANO DE SITUACIÓN

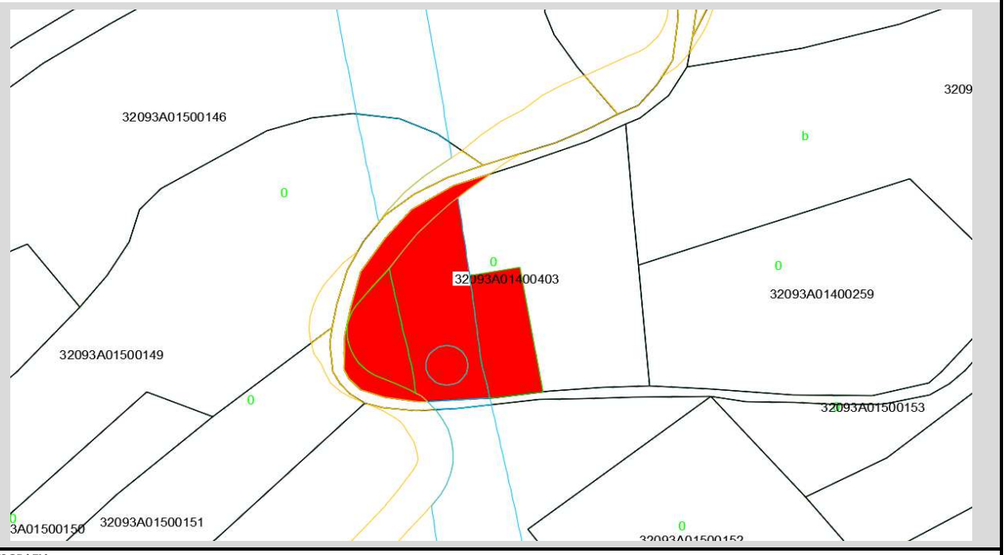

FOTOGRAFIA

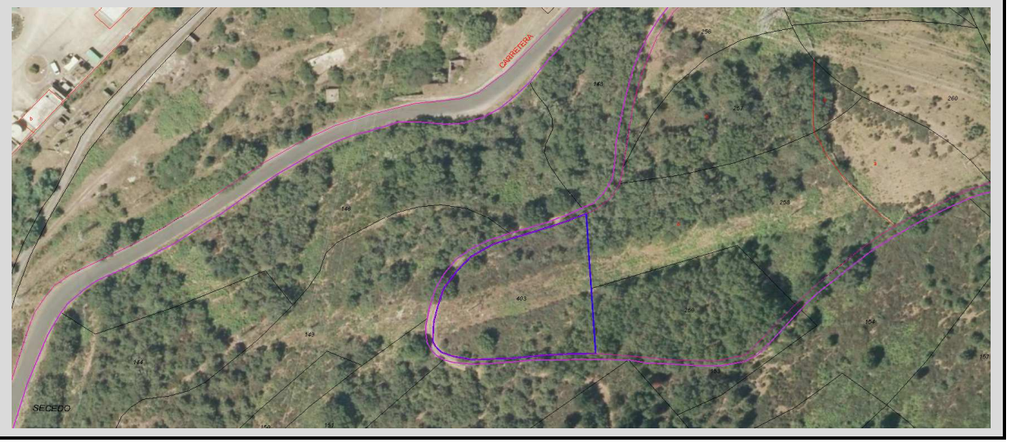

FICHA DE DATOS DE PARCELA AFECTADA

PROYECTO:	**PROYECTO BÁSICO DE LA SUBESTACIÓN ELÉCTRICA DE TRACCIÓN DE LAS PORTAS Y DE LA LÍNEA ELÉCTRICA DE ALTA TENSIÓN DESDE LA SUBESTACIÓN ELÉCTRICA DE CONSO DE REE HASTA LA SUBESTACIÓN ELÉCTRICA DE TRACCIÓN DE LAS PORTAS DE ADIF-ALTA VELOCIDAD**				
TRAMO:	**PEDRALBA DE LA PRADERÍA – OURENSE**	**SUBTRAMO:**	**VILARIÑO – CERDEDELO**	**FECHA:**	**MARZO 2019**
MUNICIPIO:	**VILARIÑO DE CONSO**	**PROVINCIA:**	**OURENSE**		
COM. AUTÓNOMA:	**GALICIA**			**Nº ORDEN:**	**P-32.0929-0312**

TITULARIDAD — **DATOS DEL TITULAR/ES**

NOMBRE:	DIAZ COUSO BLANDINA DIAZ COUSO GRISELDA DIAZ COUSO MARIA
DOMICILIO:	AV MARE DEU MONTSERRAT 141 Pl:03 Pt:4
LOCALIDAD:	BARCELONA [BARCELONA]
C.P.:	08041
TELÉFONO:	
REPRESENTANTE:	

DATOS CATASTRALES

Paraje		Superficie	2088	m²		
Polígono	15	Valor Catastral	3,05	€	Calificación Fiscal	MT-02
Parcela	151	Liquido imponible			Calificación Urb.	
Ref. Catastral	32093A015001510000TW					

CARACTERÍSTICAS DE LA FINCA

NATURALEZA	Rural		
APROVECHAMIENTO ACTUAL		MATORRAL	

AFECCIÓN

Tipo de Afección (total/parcial)	Parcial	División de la parcela (Sí/No)	No	**Longitud (m):**	

DERECHOS O GRAVÁMENES QUE PESAN SOBRE LA FINCA:

BIENES AFECTADOS

Subparcela	Aprovechamiento	Unidad	Expropiación Definitiva (m²)	Servidumbre (m²)	Ocupación Temporal (m²)	Total Afección
-	MATORRAL	m²	36	0	0	36
	Total Afecciones:		36	0	0	36

CONSTRUCCIONES AFECTADAS Y OTROS ELEMENTOS VALORABLES:

TIPO	DESCRIPCIÓN

FICHA DE DATOS DE PARCELA AFECTADA

Finca nº:	**P-32.0929-0312**	**Polígono:**	**15**	**Parcela:**	**151**	**Municipio:**	**VILARIÑO DE CONSO**

PLANO DE SITUACIÓN

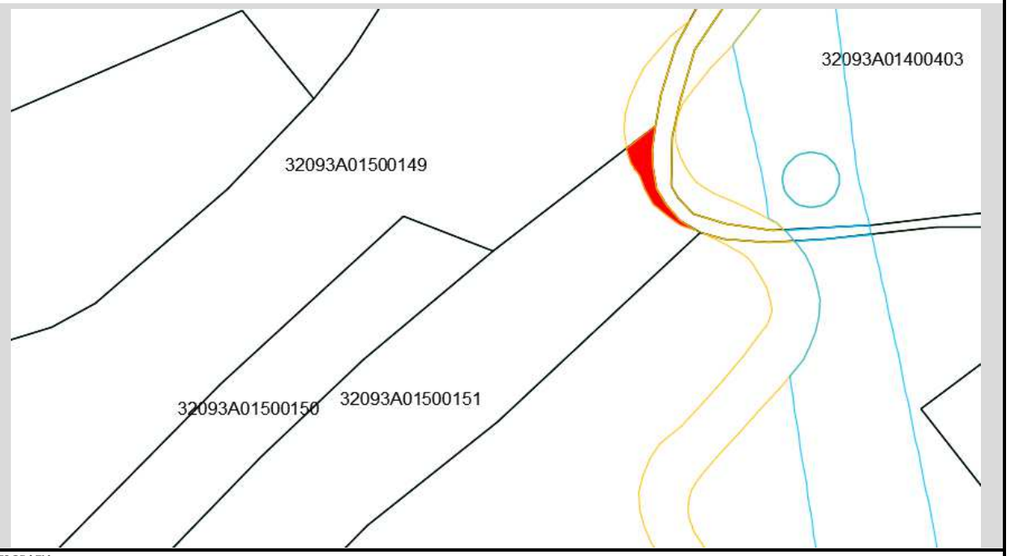

FOTOGRAFIA



FICHA DE DATOS DE PARCELA AFECTADA

PROYECTO:	**PROYECTO BÁSICO DE LA SUBESTACIÓN ELÉCTRICA DE TRACCIÓN DE LAS PORTAS Y DE LA LÍNEA ELÉCTRICA DE ALTA TENSIÓN DESDE LA SUBESTACIÓN ELÉCTRICA DE CONSO DE REE HASTA LA SUBESTACIÓN ELÉCTRICA DE TRACCIÓN DE LAS PORTAS DE ADIF-ALTA VELOCIDAD**				
TRAMO:	**PEDRALBA DE LA PRADERÍA – OURENSE**	**SUBTRAMO:**	**VILARIÑO – CERDEDELO**	**FECHA:**	**MARZO 2019**
MUNICIPIO:	**VILARIÑO DE CONSO**	**PROVINCIA:**	**OURENSE**		
COM. AUTÓNOMA:	**GALICIA**			**Nº ORDEN:**	**P-32.0929-0313**

TITULARIDAD — **DATOS DEL TITULAR/ES**

NOMBRE:	GOMEZ SIERRA FRANCISCO
DOMICILIO:	AL SOUTOGRANDE
LOCALIDAD:	VILARIÑO DE CONSO [OURENSE]
C.P.:	32557
TELÉFONO:	
REPRESENTANTE:	

DATOS CATASTRALES

Paraje		Superficie	12969	m²		
Polígono	15	Valor Catastral	19,55	€	Calificación Fiscal	MT-02
Parcela	170	Liquido imponible			Calificación Urb.	
Ref. Catastral	32093A015001700000TR					

CARACTERÍSTICAS DE LA FINCA

NATURALEZA	Rural		
APROVECHAMIENTO ACTUAL		MATORRAL	

AFECCIÓN

Tipo de Afección (total/parcial)	Parcial	División de la parcela (Sí/No)	No	**Longitud (m):**	

DERECHOS O GRAVÁMENES QUE PESAN SOBRE LA FINCA:

BIENES AFECTADOS

Subparcela	Aprovechamiento	Unidad	Expropiación Definitiva (m²)	Servidumbre (m²)	Ocupación Temporal (m²)	Total Afección
-	MATORRAL	m²	831	1620	0	2451
	Total Afecciones:		831	1620	0	2451

CONSTRUCCIONES AFECTADAS Y OTROS ELEMENTOS VALORABLES:

TIPO	DESCRIPCIÓN

FICHA DE DATOS DE PARCELA AFECTADA

Finca nº:	**P-32.0929-0313**	**Polígono:**	**15**	**Parcela:**	**170**	**Municipio:**	**VILARIÑO DE CONSO**

PLANO DE SITUACIÓN

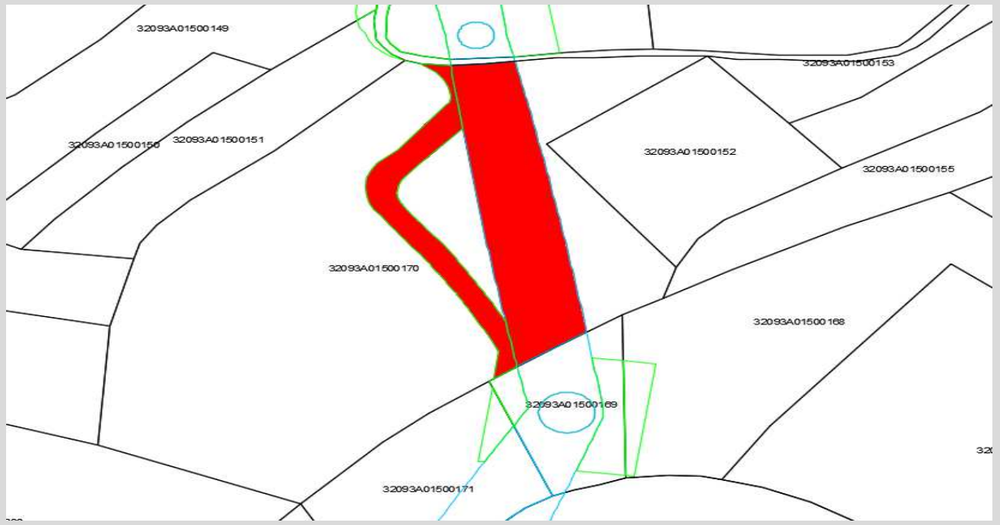

FOTOGRAFIA



FICHA DE DATOS DE PARCELA AFECTADA

PROYECTO:	**PROYECTO BÁSICO DE LA SUBESTACIÓN ELÉCTRICA DE TRACCIÓN DE LAS PORTAS Y DE LA LÍNEA ELÉCTRICA DE ALTA TENSIÓN DESDE LA SUBESTACIÓN ELÉCTRICA DE CONSO DE REE HASTA LA SUBESTACIÓN ELÉCTRICA DE TRACCIÓN DE LAS PORTAS DE ADIF-ALTA VELOCIDAD**				
TRAMO:	**PEDRALBA DE LA PRADERÍA – OURENSE**	**SUBTRAMO:**	**VILARIÑO – CERDEDELO**	**FECHA:**	**MARZO 2019**
MUNICIPIO:	**VILARIÑO DE CONSO**	**PROVINCIA:**	**OURENSE**		
COM. AUTÓNOMA:	**GALICIA**			**Nº ORDEN:**	**P-32.0929-0314**

TITULARIDAD — **DATOS DEL TITULAR/ES**

NOMBRE:	NUÑEZ GONZALEZ MARTA
DOMICILIO:	CL PEREGRINO 23 Pl:03 Pt:A
LOCALIDAD:	SARRIA [LUGO]
C.P.:	27600
TELÉFONO:	
REPRESENTANTE:	

DATOS CATASTRALES

Paraje		Superficie	1285	m²		
Polígono	15	Valor Catastral	1,83	€	Calificación Fiscal	MT-02
Parcela	169	Liquido imponible			Calificación Urb.	
Ref. Catastral	32093A015001690000TX					

CARACTERÍSTICAS DE LA FINCA

NATURALEZA	Rural		
APROVECHAMIENTO ACTUAL		MATORRAL	

AFECCIÓN

Tipo de Afección (total/parcial)	Parcial	División de la parcela (Sí/No)	No	**Longitud (m):**	

DERECHOS O GRAVÁMENES QUE PESAN SOBRE LA FINCA:

BIENES AFECTADOS

Subparcela	Aprovechamiento	Unidad	Expropiación Definitiva (m²)	Servidumbre (m²)	Ocupación Temporal (m²)	Total Afección
-	MATORRAL	m²	234	529	370	1133
	Total Afecciones:		234	529	370	1133

CONSTRUCCIONES AFECTADAS Y OTROS ELEMENTOS VALORABLES:

TIPO	DESCRIPCIÓN

FICHA DE DATOS DE PARCELA AFECTADA

Finca nº:	**P-32.0929-0314**	**Polígono:**	**15**	**Parcela:**	**169**	**Municipio:**	**VILARIÑO DE CONSO**

PLANO DE SITUACIÓN

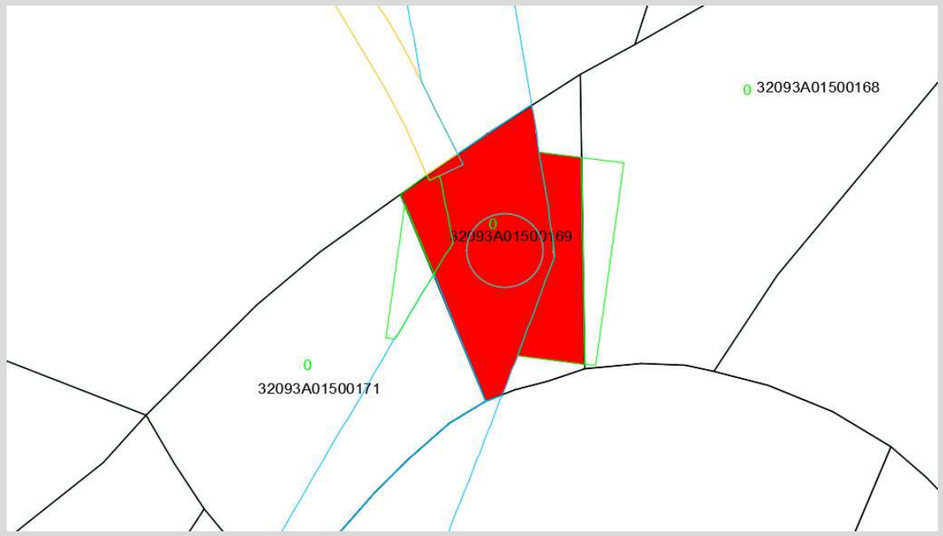

FOTOGRAFIA



FICHA DE DATOS DE PARCELA AFECTADA

PROYECTO:	**PROYECTO BÁSICO DE LA SUBESTACIÓN ELÉCTRICA DE TRACCIÓN DE LAS PORTAS Y DE LA LÍNEA ELÉCTRICA DE ALTA TENSIÓN DESDE LA SUBESTACIÓN ELÉCTRICA DE CONSO DE REE HASTA LA SUBESTACIÓN ELÉCTRICA DE TRACCIÓN DE LAS PORTAS DE ADIF-ALTA VELOCIDAD**				
TRAMO:	**PEDRALBA DE LA PRADERÍA – OURENSE**	**SUBTRAMO:**	**VILARIÑO – CERDEDELO**	**FECHA:**	**MARZO 2019**
MUNICIPIO:	**VILARIÑO DE CONSO**	**PROVINCIA:**	**OURENSE**		
COM. AUTÓNOMA:	**GALICIA**			**Nº ORDEN:**	**P-32.0929-0315**

TITULARIDAD — **DATOS DEL TITULAR/ES**

NOMBRE:	NUÑEZ ALONSO CESAREO [HEREDEROS DE]
DOMICILIO:	LG VILLARINO DE CONSO VILARIÑO CO
LOCALIDAD:	VILARIÑO DE CONSO [OURENSE]
C.P.:	32557
TELÉFONO:	
REPRESENTANTE:	

DATOS CATASTRALES

Paraje		Superficie	4627	m²		
Polígono	15	Valor Catastral	6,86	€	Calificación Fiscal	MT-02
Parcela	168	Liquido imponible			Calificación Urb.	
Ref. Catastral	32093A015001680000TD					

CARACTERÍSTICAS DE LA FINCA

NATURALEZA	Rural		
APROVECHAMIENTO ACTUAL		MATORRAL	

AFECCIÓN

Tipo de Afección (total/parcial)	Parcial	División de la parcela (Sí/No)	No	**Longitud (m):**	

DERECHOS O GRAVÁMENES QUE PESAN SOBRE LA FINCA:

BIENES AFECTADOS

Subparcela	Aprovechamiento	Unidad	Expropiación Definitiva (m²)	Servidumbre (m²)	Ocupación Temporal (m²)	Total Afección
–	MATORRAL	m²	0	0	185	185
	Total Afecciones:		0	0	185	185

CONSTRUCCIONES AFECTADAS Y OTROS ELEMENTOS VALORABLES:

TIPO	DESCRIPCIÓN

FICHA DE DATOS DE PARCELA AFECTADA

Finca nº:	**P-32.0929-0315**	**Polígono:**	**15**	**Parcela:**	**168**	**Municipio:**	**VILARIÑO DE CONSO**

PLANO DE SITUACIÓN

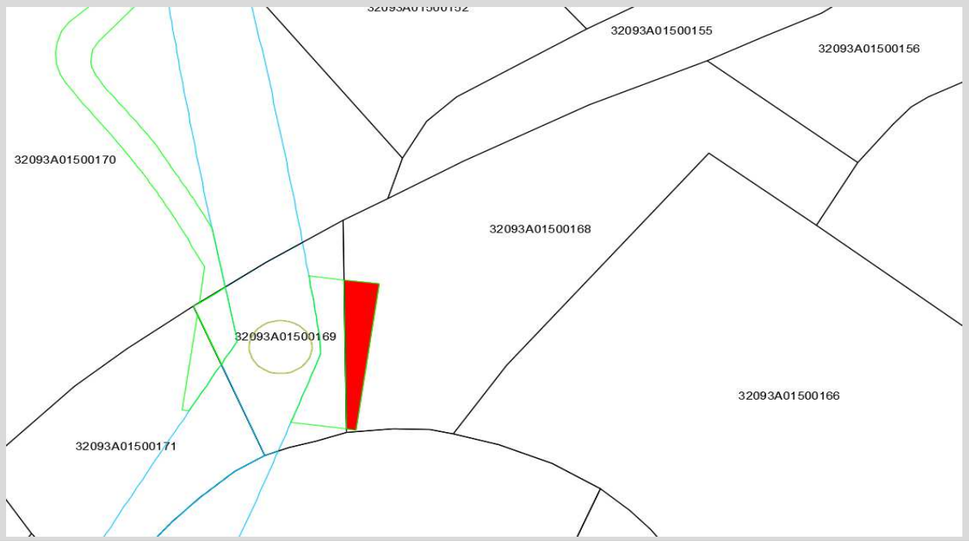

FOTOGRAFIA



FICHA DE DATOS DE PARCELA AFECTADA

PROYECTO:	**PROYECTO BÁSICO DE LA SUBESTACIÓN ELÉCTRICA DE TRACCIÓN DE LAS PORTAS Y DE LA LÍNEA ELÉCTRICA DE ALTA TENSIÓN DESDE LA SUBESTACIÓN ELÉCTRICA DE CONSO DE REE HASTA LA SUBESTACIÓN ELÉCTRICA DE TRACCIÓN DE LAS PORTAS DE ADIF-ALTA VELOCIDAD**				
TRAMO:	**PEDRALBA DE LA PRADERÍA – OURENSE**	**SUBTRAMO:**	**VILARIÑO – CERDEDELO**	**FECHA:**	**MARZO 2019**
MUNICIPIO:	**VILARIÑO DE CONSO**	**PROVINCIA:**	**OURENSE**		
COM. AUTÓNOMA:	**GALICIA**			**Nº ORDEN:**	**P-32.0929-0316**

TITULARIDAD — **DATOS DEL TITULAR/ES**

NOMBRE:	PEREZ CASTRO ANTONIO
DOMICILIO:	CL BACARDI 15 Es:IZ Pl:04 Pt:4
LOCALIDAD:	BARCELONA [BARCELONA]
C.P.:	08014
TELÉFONO:	
REPRESENTANTE:	

DATOS CATASTRALES

Paraje		Superficie	2294	m²		
Polígono	15	Valor Catastral	18,44	€	Calificación Fiscal	FG-02
Parcela	171	Liquido imponible			Calificación Urb.	
Ref. Catastral	32093A015001710000TD					

CARACTERÍSTICAS DE LA FINCA

NATURALEZA	Rural		
APROVECHAMIENTO ACTUAL		ROBLEDAL	

AFECCIÓN

Tipo de Afección (total/parcial)	Parcial	División de la parcela (Sí/No)	No	**Longitud (m):**	

DERECHOS O GRAVÁMENES QUE PESAN SOBRE LA FINCA:

BIENES AFECTADOS

Subparcela	Aprovechamiento	Unidad	Expropiación Definitiva (m²)	Servidumbre (m²)	Ocupación Temporal (m²)	Total Afección
–	ROBLEDAL	m²	0	727	97	824
	Total Afecciones:		0	727	97	824

CONSTRUCCIONES AFECTADAS Y OTROS ELEMENTOS VALORABLES:

TIPO	DESCRIPCIÓN

FICHA DE DATOS DE PARCELA AFECTADA

Finca nº:	**P-32.0929-0316**	**Polígono:**	**15**	**Parcela:**	**171**	**Municipio:**	**VILARIÑO DE CONSO**

PLANO DE SITUACIÓN

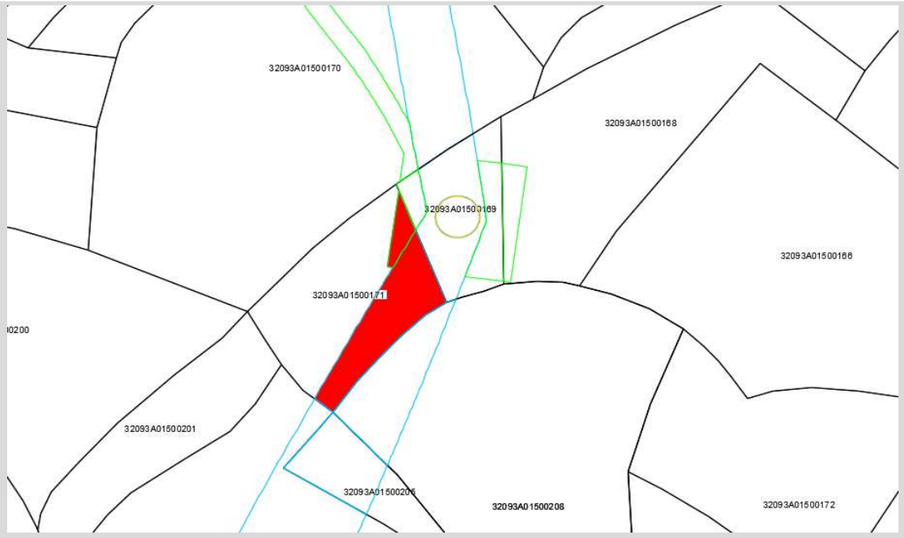

FOTOGRAFIA



FICHA DE DATOS DE PARCELA AFECTADA

PROYECTO:	**PROYECTO BÁSICO DE LA SUBESTACIÓN ELÉCTRICA DE TRACCIÓN DE LAS PORTAS Y DE LA LÍNEA ELÉCTRICA DE ALTA TENSIÓN DESDE LA SUBESTACIÓN ELÉCTRICA DE CONSO DE REE HASTA LA SUBESTACIÓN ELÉCTRICA DE TRACCIÓN DE LAS PORTAS DE ADIF-ALTA VELOCIDAD**				
TRAMO:	**PEDRALBA DE LA PRADERÍA - OURENSE**	**SUBTRAMO:**	**VILARIÑO – CERDEDELO**	**FECHA:**	**MARZO 2019**
MUNICIPIO:	**VILARIÑO DE CONSO**	**PROVINCIA:**	**OURENSE**		
COM. AUTÓNOMA:	**GALICIA**			**Nº ORDEN:**	**P-32.0929-0317**

TITULARIDAD — **DATOS DEL TITULAR/ES**

NOMBRE:	SALGADO SOTILLO LAURA [HEREDEROS DE]
DOMICILIO:	LG ARDEXARXE 12
LOCALIDAD:	VIANA DO BOLO [OURENSE]
C.P.:	32550
TELÉFONO:	
REPRESENTANTE:	

DATOS CATASTRALES

Paraje		Superficie	10765	m²		
Polígono	15	Valor Catastral	877,45	€	Calificación Fiscal	PD-02
Parcela	208	Liquido imponible			Calificación Urb.	
Ref. Catastral	32093A015002080000TU					

CARACTERÍSTICAS DE LA FINCA

NATURALEZA	Rural		
APROVECHAMIENTO ACTUAL		PRADOS O PRADERAS	

AFECCIÓN

Tipo de Afección (total/parcial)	Parcial	División de la parcela (Sí/No)	No	**Longitud (m):**	

DERECHOS O GRAVÁMENES QUE PESAN SOBRE LA FINCA:

BIENES AFECTADOS

Subparcela	Aprovechamiento	Unidad	Expropiación Definitiva (m²)	Servidumbre (m²)	Ocupación Temporal (m²)	Total Afección
a	PRADOS O PRADERAS	m²	0	753	0	753
b	ROBLEDAL	m²	0	0	0	0
	Total Afecciones:		0	753	0	753

CONSTRUCCIONES AFECTADAS Y OTROS ELEMENTOS VALORABLES:

TIPO	DESCRIPCIÓN

FICHA DE DATOS DE PARCELA AFECTADA

Finca nº:	**P-32.0929-0317**	**Polígono:**	**15**	**Parcela:**	**208**	**Municipio:**	**VILARIÑO DE CONSO**

PLANO DE SITUACIÓN

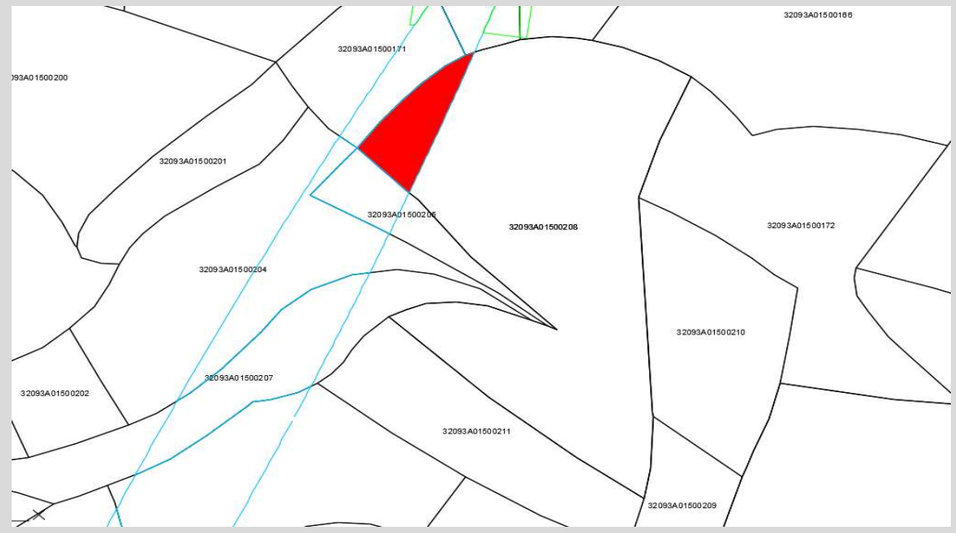

FOTOGRAFIA



FICHA DE DATOS DE PARCELA AFECTADA

PROYECTO:	**PROYECTO BÁSICO DE LA SUBESTACIÓN ELÉCTRICA DE TRACCIÓN DE LAS PORTAS Y DE LA LÍNEA ELÉCTRICA DE ALTA TENSIÓN DESDE LA SUBESTACIÓN ELÉCTRICA DE CONSO DE REE HASTA LA SUBESTACIÓN ELÉCTRICA DE TRACCIÓN DE LAS PORTAS DE ADIF-ALTA VELOCIDAD**				
TRAMO:	**PEDRALBA DE LA PRADERÍA – OURENSE**	**SUBTRAMO:**	**VILARIÑO – CERDEDELO**	**FECHA:**	**MARZO 2019**
MUNICIPIO:	**VILARIÑO DE CONSO**	**PROVINCIA:**	**OURENSE**		
COM. AUTÓNOMA:	**GALICIA**			**Nº ORDEN:**	**P-32.0929-0318**

TITULARIDAD — **DATOS DEL TITULAR/ES**

NOMBRE:	ALVAREZ ALVAREZ CONCEPCION
DOMICILIO:	CL REPARTIDOR 39
LOCALIDAD:	BARCELONA [BARCELONA]
C.P.:	08023
TELÉFONO:	
REPRESENTANTE:	

DATOS CATASTRALES

Paraje		Superficie	990	m²		
Polígono	15	Valor Catastral	102,65	€	Calificación Fiscal	PD-02
Parcela	205	Liquido imponible			Calificación Urb.	
Ref. Catastral	32093A015002050000TE					

CARACTERÍSTICAS DE LA FINCA

NATURALEZA	Rural		
APROVECHAMIENTO ACTUAL		PRADOS O PRADERAS	

AFECCIÓN

Tipo de Afección (total/parcial)	Parcial	División de la parcela (Sí/No)	No	**Longitud (m):**	

DERECHOS O GRAVÁMENES QUE PESAN SOBRE LA FINCA:

BIENES AFECTADOS

Subparcela	Aprovechamiento	Unidad	Expropiación Definitiva (m²)	Servidumbre (m²)	Ocupación Temporal (m²)	Total Afección
–	PRADOS O PRADERAS	m²	0	533	0	533
	Total Afecciones:		0	533	0	533

CONSTRUCCIONES AFECTADAS Y OTROS ELEMENTOS VALORABLES:

TIPO	DESCRIPCIÓN

FICHA DE DATOS DE PARCELA AFECTADA

Finca nº:	**P-32.0929-0318**	**Polígono:**	**15**	**Parcela:**	**205**	**Municipio:**	**VILARIÑO DE CONSO**

PLANO DE SITUACIÓN

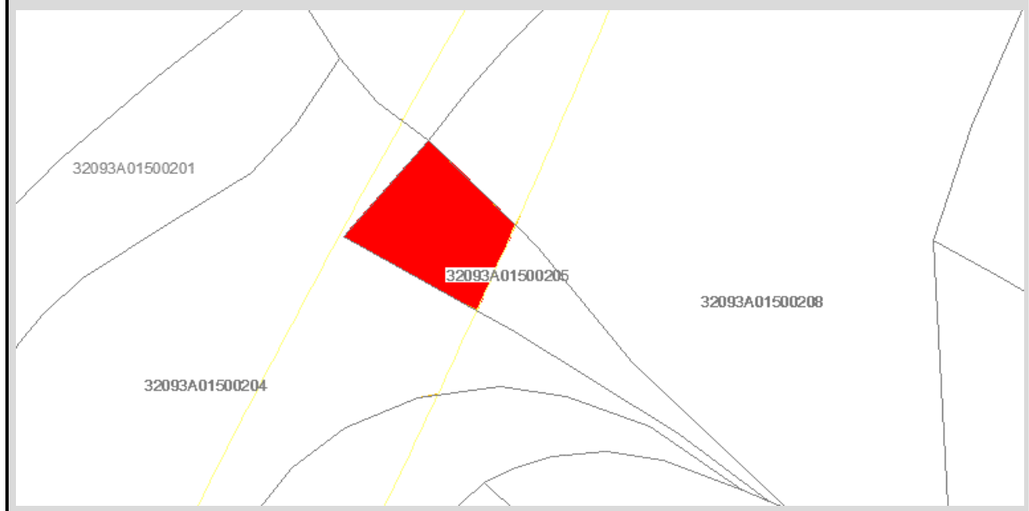

FOTOGRAFIA



FICHA DE DATOS DE PARCELA AFECTADA

PROYECTO:	**PROYECTO BÁSICO DE LA SUBESTACIÓN ELÉCTRICA DE TRACCIÓN DE LAS PORTAS Y DE LA LÍNEA ELÉCTRICA DE ALTA TENSIÓN DESDE LA SUBESTACIÓN ELÉCTRICA DE CONSO DE REE HASTA LA SUBESTACIÓN ELÉCTRICA DE TRACCIÓN DE LAS PORTAS DE ADIF-ALTA VELOCIDAD**				
TRAMO:	**PEDRALBA DE LA PRADERÍA – OURENSE**	**SUBTRAMO:**	**VILARIÑO – CERDEDELO**	**FECHA:**	**MARZO 2019**
MUNICIPIO:	**VILARIÑO DE CONSO**	**PROVINCIA:**	**OURENSE**		
COM. AUTÓNOMA:	**GALICIA**			**Nº ORDEN:**	**P-32.0929-0319**

TITULARIDAD — **DATOS DEL TITULAR/ES**

NOMBRE:	LARANGA ESTEVEZ MARCOS ANDRES
DOMICILIO:	CL SANTA GEMMA 4 Es:DH Pl:01 Pt:3
LOCALIDAD:	SANTA COLOMA DE GRAMENET [BARCELONA]
C.P.:	08921
TELÉFONO:	
REPRESENTANTE:	

DATOS CATASTRALES

Paraje		Superficie	5800	m²		
Polígono	15	Valor Catastral	46,83	€	Calificación Fiscal	FG-02
Parcela	204	Liquido imponible			Calificación Urb.	
Ref. Catastral	32093A015002040000TJ					

CARACTERÍSTICAS DE LA FINCA

NATURALEZA	Rural		
APROVECHAMIENTO ACTUAL		ROBLEDAL	

AFECCIÓN

Tipo de Afección (total/parcial)	Parcial	División de la parcela (Sí/No)	No	**Longitud (m):**	

DERECHOS O GRAVÁMENES QUE PESAN SOBRE LA FINCA:

BIENES AFECTADOS

Subparcela	Aprovechamiento	Unidad	Expropiación Definitiva (m²)	Servidumbre (m²)	Ocupación Temporal (m²)	Total Afección
–	ROBLEDAL	m²	0	1630	0	1630
	Total Afecciones:		0	1630	0	1630

CONSTRUCCIONES AFECTADAS Y OTROS ELEMENTOS VALORABLES:

TIPO	DESCRIPCIÓN

FICHA DE DATOS DE PARCELA AFECTADA

Finca nº:	**P-32.0929-0319**	**Polígono:**	**15**	**Parcela:**	**204**	**Municipio:**	**VILARIÑO DE CONSO**

PLANO DE SITUACIÓN

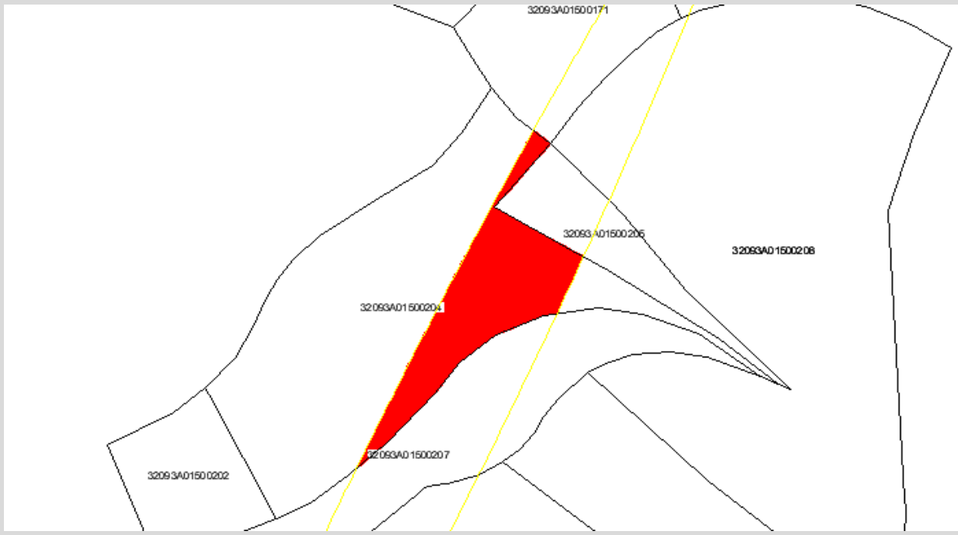

FOTOGRAFIA



FICHA DE DATOS DE PARCELA AFECTADA

PROYECTO:	**PROYECTO BÁSICO DE LA SUBESTACIÓN ELÉCTRICA DE TRACCIÓN DE LAS PORTAS Y DE LA LÍNEA ELÉCTRICA DE ALTA TENSIÓN DESDE LA SUBESTACIÓN ELÉCTRICA DE CONSO DE REE HASTA LA SUBESTACIÓN ELÉCTRICA DE TRACCIÓN DE LAS PORTAS DE ADIF-ALTA VELOCIDAD**				
TRAMO:	**PEDRALBA DE LA PRADERÍA – OURENSE**	**SUBTRAMO:**	**VILARIÑO – CERDEDELO**	**FECHA:**	**MARZO 2019**
MUNICIPIO:	**VILARIÑO DE CONSO**	**PROVINCIA:**	**OURENSE**		
COM. AUTÓNOMA:	**GALICIA**			**Nº ORDEN:**	**P-32.0929-0320**

TITULARIDAD — **DATOS DEL TITULAR/ES**

NOMBRE:	RODRIGUEZ DOMINGO
DOMICILIO:	CL PIREIRA 37
LOCALIDAD:	A RUA [OURENSE]
C.P.:	32350
TELÉFONO:	
REPRESENTANTE:	

DATOS CATASTRALES

Paraje		Superficie	3345	m²		
Polígono	15	Valor Catastral	50,69	€	Calificación Fiscal	FG-01
Parcela	207	Liquido imponible			Calificación Urb.	
Ref. Catastral	32093A01500207000OTZ					

CARACTERÍSTICAS DE LA FINCA

NATURALEZA	Rural		
APROVECHAMIENTO ACTUAL		ROBLEDAL	

AFECCIÓN

Tipo de Afección (total/parcial)	Parcial	División de la parcela (Sí/No)	No	**Longitud (m):**	

DERECHOS O GRAVÁMENES QUE PESAN SOBRE LA FINCA:

BIENES AFECTADOS

Subparcela	Aprovechamiento	Unidad	Expropiación Definitiva (m²)	Servidumbre (m²)	Ocupación Temporal (m²)	Total Afección
-	ROBLEDAL	m²	0	1645	0	1645
	Total Afecciones:		0	1645	0	1645

CONSTRUCCIONES AFECTADAS Y OTROS ELEMENTOS VALORABLES:

TIPO	DESCRIPCIÓN

FICHA DE DATOS DE PARCELA AFECTADA

Finca nº:	**P-32.0929-0320**	**Polígono:**	**15**	**Parcela:**	**207**	**Municipio:**	**VILARIÑO DE CONSO**

PLANO DE SITUACIÓN

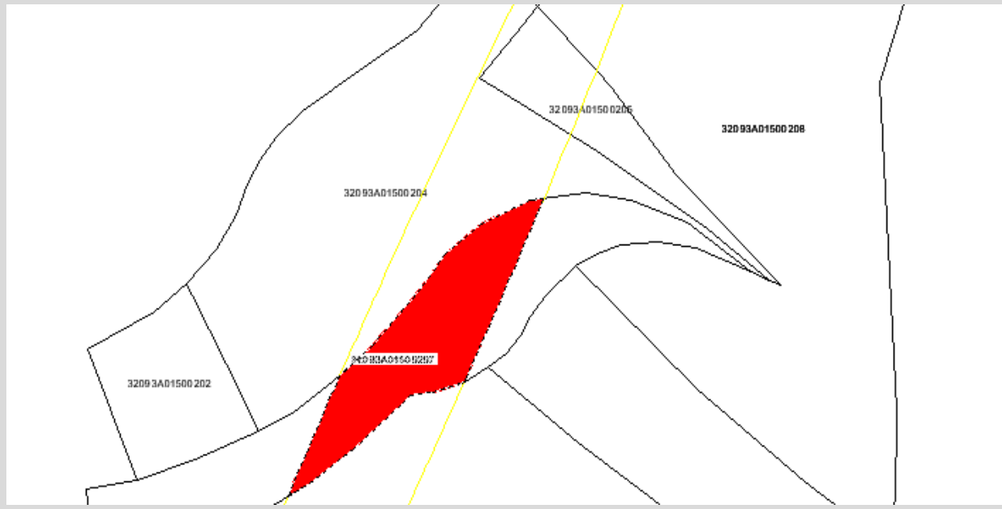

FOTOGRAFIA



FICHA DE DATOS DE PARCELA AFECTADA

PROYECTO:	**PROYECTO BÁSICO DE LA SUBESTACIÓN ELÉCTRICA DE TRACCIÓN DE LAS PORTAS Y DE LA LÍNEA ELÉCTRICA DE ALTA TENSIÓN DESDE LA SUBESTACIÓN ELÉCTRICA DE CONSO DE REE HASTA LA SUBESTACIÓN ELÉCTRICA DE TRACCIÓN DE LAS PORTAS DE ADIF-ALTA VELOCIDAD**				
TRAMO:	PEDRALBA DE LA PRADERÍA - OURENSE	**SUBTRAMO:**	VILARIÑO – CERDEDELO	**FECHA:**	MARZO 2019
MUNICIPIO:	VILARIÑO DE CONSO	**PROVINCIA:**	OURENSE		
COM. AUTÓNOMA:	GALICIA			**Nº ORDEN:**	P-32.0929-0321

TITULARIDAD	**DATOS DEL TITULAR/ES**
NOMBRE:	SANCHEZ RODRIGUEZ FRANCISCO [HEREDEROSDE]
DOMICILIO:	LG ARDEXAXE Es:00 Pl:00 Pt:00 VIANA BOLO
LOCALIDAD:	VIANA DO BOLO [OURENSE]
C.P.:	32550
TELÉFONO:	
REPRESENTANTE:	

DATOS CATASTRALES

Paraje		Superficie	10318	m²		
Polígono	15	Valor Catastral	83,45	€	Calificación Fiscal	FG-02
Parcela	214	Liquido imponible			Calificación Urb.	
Ref. Catastral	32093A015002140000TA					

CARACTERÍSTICAS DE LA FINCA

NATURALEZA	Rural		
APROVECHAMIENTO ACTUAL		ROBLEDAL	

AFECCIÓN

Tipo de Afección (total/parcial)	Parcial	División de la parcela (Sí/No)	No	**Longitud (m):**	

DERECHOS O GRAVÁMENES QUE PESAN SOBRE LA FINCA:

BIENES AFECTADOS

Subparcela	Aprovechamiento	Unidad	Expropiación Definitiva (m²)	Servidumbre (m²)	Ocupación Temporal (m²)	Total Afección
-	ROBLEDAL	m²	0	4346	0	4346
	Total Afecciones:		0	4346	0	4346

CONSTRUCCIONES AFECTADAS Y OTROS ELEMENTOS VALORABLES:

TIPO	DESCRIPCIÓN

FICHA DE DATOS DE PARCELA AFECTADA

Finca nº:	P-32.0929-0321	**Polígono:**	15	**Parcela:**	214	**Municipio:**	VILARIÑO DE CONSO

PLANO DE SITUACIÓN



FOTOGRAFIA



FICHA DE DATOS DE PARCELA AFECTADA

PROYECTO:	**PROYECTO BÁSICO DE LA SUBESTACIÓN ELÉCTRICA DE TRACCIÓN DE LAS PORTAS Y DE LA LÍNEA ELÉCTRICA DE ALTA TENSIÓN DESDE LA SUBESTACIÓN ELÉCTRICA DE CONSO DE REE HASTA LA SUBESTACIÓN ELÉCTRICA DE TRACCIÓN DE LAS PORTAS DE ADIF-ALTA VELOCIDAD**				
TRAMO:	**PEDRALBA DE LA PRADERÍA – OURENSE**	**SUBTRAMO:**	**VILARIÑO – CERDEDELO**	**FECHA:**	**MARZO 2019**
MUNICIPIO:	**VILARIÑO DE CONSO**	**PROVINCIA:**	**OURENSE**		
COM. AUTÓNOMA:	**GALICIA**			**Nº ORDEN:**	**P-32.0929-0322**

TITULARIDAD — **DATOS DEL TITULAR/ES**

NOMBRE:	PEREZ ALONSO MANUEL
DOMICILIO:	CL SOTILLO
LOCALIDAD:	VILARIÑO DE CONSO [OURENSE]
C.P.:	32557
TELÉFONO:	
REPRESENTANTE:	

DATOS CATASTRALES

Paraje		Superficie	1892	m²		
Polígono	15	Valor Catastral	28,60	€	Calificación Fiscal	FG-01
Parcela	215	Liquido imponible			Calificación Urb.	
Ref. Catastral	32093A015002150000TB					

CARACTERÍSTICAS DE LA FINCA

NATURALEZA	Rural		
APROVECHAMIENTO ACTUAL		ROBLEDAL	

AFECCIÓN

Tipo de Afección (total/parcial)	Parcial	División de la parcela (Sí/No)	No	**Longitud (m):**	

DERECHOS O GRAVÁMENES QUE PESAN SOBRE LA FINCA:

BIENES AFECTADOS

Subparcela	Aprovechamiento	Unidad	Expropiación Definitiva (m²)	Servidumbre (m²)	Ocupación Temporal (m²)	Total Afección
-	ROBLEDAL	m²	0	615	0	615
	Total Afecciones:		0	615	0	615

CONSTRUCCIONES AFECTADAS Y OTROS ELEMENTOS VALORABLES:

TIPO	DESCRIPCIÓN

FICHA DE DATOS DE PARCELA AFECTADA

Finca nº:	**P-32.0929-0322**	**Polígono:**	**15**	**Parcela:**	**215**	**Municipio:**	**VILARIÑO DE CONSO**

PLANO DE SITUACIÓN

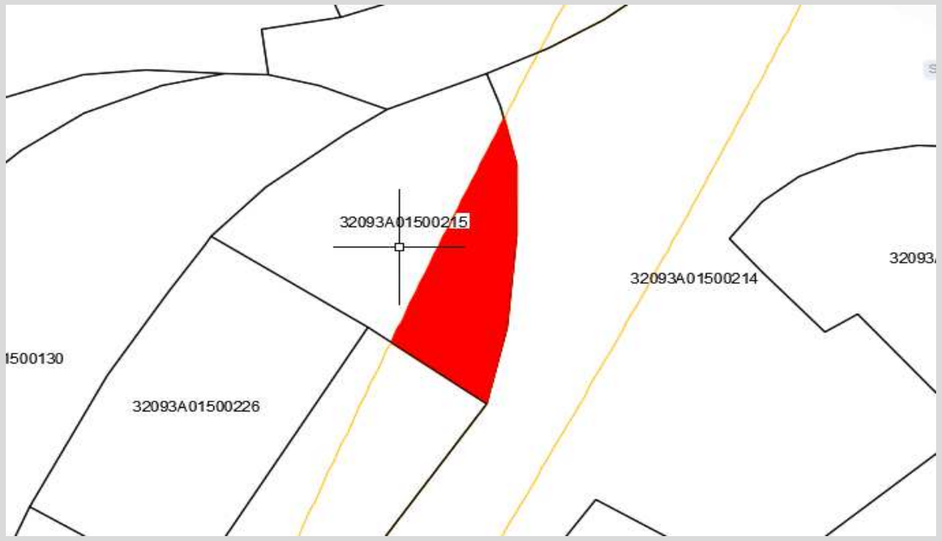

FOTOGRAFIA



FICHA DE DATOS DE PARCELA AFECTADA

PROYECTO:	**PROYECTO BÁSICO DE LA SUBESTACIÓN ELÉCTRICA DE TRACCIÓN DE LAS PORTAS Y DE LA LÍNEA ELÉCTRICA DE ALTA TENSIÓN DESDE LA SUBESTACIÓN ELÉCTRICA DE CONSO DE REE HASTA LA SUBESTACIÓN ELÉCTRICA DE TRACCIÓN DE LAS PORTAS DE ADIF-ALTA VELOCIDAD**				
TRAMO:	**PEDRALBA DE LA PRADERÍA – OURENSE**	**SUBTRAMO:**	**VILARIÑO – CERDEDELO**	**FECHA:**	**MARZO 2019**
MUNICIPIO:	**VILARIÑO DE CONSO**	**PROVINCIA:**	**OURENSE**		
COM. AUTÓNOMA:	**GALICIA**			**Nº ORDEN:**	**P-32.0929-0323**

TITULARIDAD — **DATOS DEL TITULAR/ES**

NOMBRE:	PEREZ ALONSO MANUEL
DOMICILIO:	CL SOTILLO
LOCALIDAD:	VILARIÑO DE CONSO [OURENSE]
C.P.:	32557
TELÉFONO:	
REPRESENTANTE:	

DATOS CATASTRALES

Paraje		Superficie	3080	m²		
Polígono	15	Valor Catastral	4,55	€	Calificación Fiscal	MT-02
Parcela	225	Liquido imponible			Calificación Urb.	
Ref. Catastral	32093A015002250000TF					

CARACTERÍSTICAS DE LA FINCA

NATURALEZA	Rural
APROVECHAMIENTO ACTUAL	MATORRAL

AFECCIÓN

Tipo de Afección (total/parcial)	Parcial	División de la parcela (Sí/No)	No	**Longitud (m):**	

DERECHOS O GRAVÁMENES QUE PESAN SOBRE LA FINCA:

BIENES AFECTADOS

Subparcela	Aprovechamiento	Unidad	Expropiación Definitiva (m²)	Servidumbre (m²)	Ocupación Temporal (m²)	Total Afección
-	MATORRAL	m²	0	1115	0	1115
	Total Afecciones:		0	1115	0	1115

CONSTRUCCIONES AFECTADAS Y OTROS ELEMENTOS VALORABLES:

TIPO	DESCRIPCIÓN

FICHA DE DATOS DE PARCELA AFECTADA

Finca nº:	**P-32.0929-0323**	**Polígono:**	**15**	**Parcela:**	**225**	**Municipio:**	**VILARIÑO DE CONSO**

PLANO DE SITUACIÓN

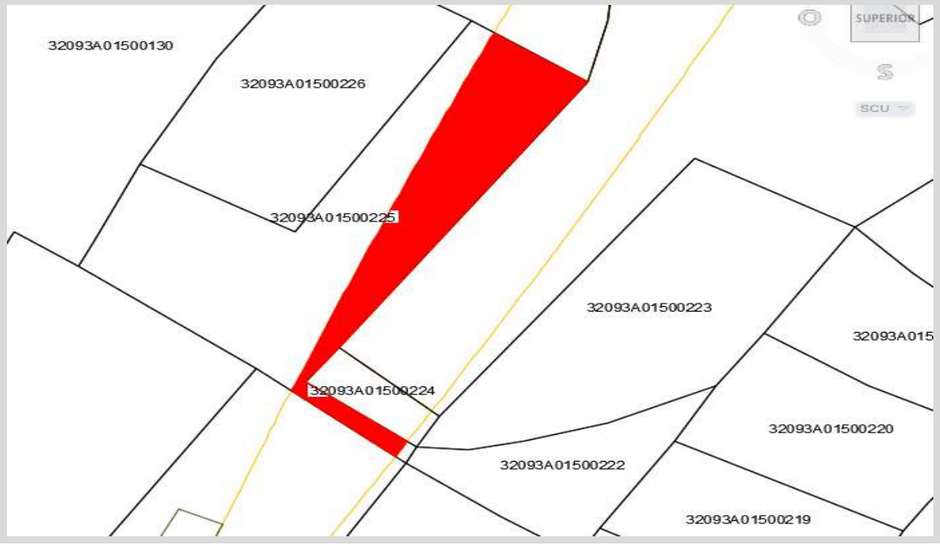

FOTOGRAFIA



FICHA DE DATOS DE PARCELA AFECTADA

PROYECTO:	**PROYECTO BÁSICO DE LA SUBESTACIÓN ELÉCTRICA DE TRACCIÓN DE LAS PORTAS Y DE LA LÍNEA ELÉCTRICA DE ALTA TENSIÓN DESDE LA SUBESTACIÓN ELÉCTRICA DE CONSO DE REE HASTA LA SUBESTACIÓN ELÉCTRICA DE TRACCIÓN DE LAS PORTAS DE ADIF-ALTA VELOCIDAD**				
TRAMO:	**PEDRALBA DE LA PRADERÍA – OURENSE**	**SUBTRAMO:**	**VILARIÑO – CERDEDELO**	**FECHA:**	**MARZO 2019**
MUNICIPIO:	**VILARIÑO DE CONSO**	**PROVINCIA:**	**OURENSE**		
COM. AUTÓNOMA:	**GALICIA**			**Nº ORDEN:**	**P-32.0929-0324**

TITULARIDAD — **DATOS DEL TITULAR/ES**

NOMBRE:	RODRIGUEZ MANUEL
DOMICILIO:	CL SOLANA 28 Pt:01
LOCALIDAD:	O CARBALLIÑO [OURENSE]
C.P.:	32500
TELÉFONO:	
REPRESENTANTE:	

DATOS CATASTRALES

Paraje		Superficie	231	m²		
Polígono	15	Valor Catastral	0,23	€	Calificación Fiscal	MT-02
Parcela	224	Liquido imponible			Calificación Urb.	
Ref. Catastral	32093A015002240000TT					

CARACTERÍSTICAS DE LA FINCA

NATURALEZA	Rural		
APROVECHAMIENTO ACTUAL		MATORRAL	

AFECCIÓN

Tipo de Afección (total/parcial)	Parcial	División de la parcela (Sí/No)	No	**Longitud (m):**	

DERECHOS O GRAVÁMENES QUE PESAN SOBRE LA FINCA:

BIENES AFECTADOS

Subparcela	Aprovechamiento	Unidad	Expropiación Definitiva (m²)	Servidumbre (m²)	Ocupación Temporal (m²)	Total Afección
-	MATORRAL	m²	0	213	0	213
	Total Afecciones:		0	213	0	213

CONSTRUCCIONES AFECTADAS Y OTROS ELEMENTOS VALORABLES:

TIPO	DESCRIPCIÓN

FICHA DE DATOS DE PARCELA AFECTADA

Finca nº:	**P-32.0929-0324**	**Polígono:**	**15**	**Parcela:**	**224**	**Municipio:**	**VILARIÑO DE CONSO**

PLANO DE SITUACIÓN

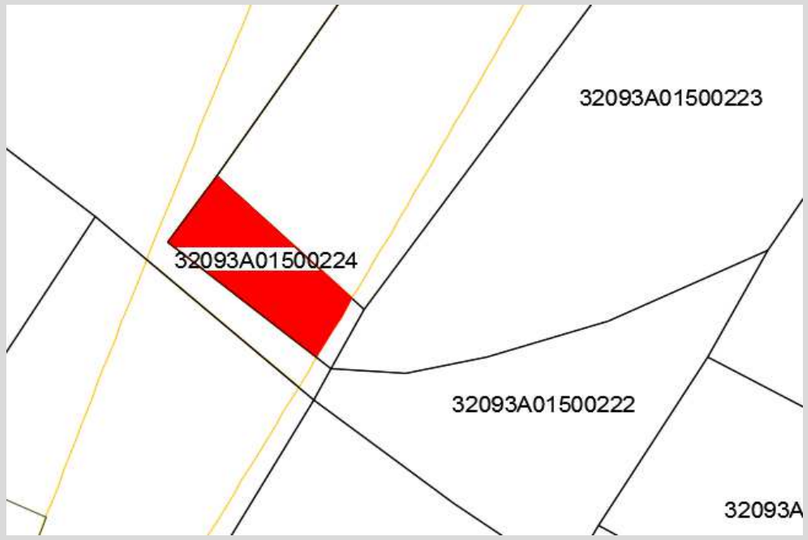

FOTOGRAFIA



FICHA DE DATOS DE PARCELA AFECTADA

PROYECTO:	**PROYECTO BÁSICO DE LA SUBESTACIÓN ELÉCTRICA DE TRACCIÓN DE LAS PORTAS Y DE LA LÍNEA ELÉCTRICA DE ALTA TENSIÓN DESDE LA SUBESTACIÓN ELÉCTRICA DE CONSO DE REE HASTA LA SUBESTACIÓN ELÉCTRICA DE TRACCIÓN DE LAS PORTAS DE ADIF-ALTA VELOCIDAD**				
TRAMO:	**PEDRALBA DE LA PRADERÍA - OURENSE**	**SUBTRAMO:**	**VILARIÑO – CERDEDELO**	**FECHA:**	**MARZO 2019**
MUNICIPIO:	**VILARIÑO DE CONSO**	**PROVINCIA:**	**OURENSE**		
COM. AUTÓNOMA:	**GALICIA**			**Nº ORDEN:**	**P-32.0929-0325**

TITULARIDAD — **DATOS DEL TITULAR/ES**

NOMBRE:	DOMINGUEZ ALVAREZ FELIX
DOMICILIO:	AV MARE DEU MONTSERRAT 141 Pl:03 Pt:4
LOCALIDAD:	VILARIÑO DE CONSO [OURENSE]
C.P.:	32557
TELÉFONO:	
REPRESENTANTE:	

DATOS CATASTRALES

Paraje		Superficie	3032	m²		
Polígono	15	Valor Catastral	4,49	€	Calificación Fiscal	MT-02
Parcela	139	Liquido imponible			Calificación Urb.	
Ref. Catastral	32093A015001390000TJ					

CARACTERÍSTICAS DE LA FINCA

NATURALEZA	Rural		
APROVECHAMIENTO ACTUAL		MATORRAL	

AFECCIÓN

Tipo de Afección (total/parcial)	Parcial	División de la parcela (Sí/No)	No	**Longitud (m):**	

DERECHOS O GRAVÁMENES QUE PESAN SOBRE LA FINCA:

BIENES AFECTADOS

Subparcela	Aprovechamiento	Unidad	Expropiación Definitiva (m²)	Servidumbre (m²)	Ocupación Temporal (m²)	Total Afección
-	MATORRAL	m²	544	874	319	1737
	Total Afecciones:		544	874	319	1737

CONSTRUCCIONES AFECTADAS Y OTROS ELEMENTOS VALORABLES:

TIPO	DESCRIPCIÓN

FICHA DE DATOS DE PARCELA AFECTADA

Finca nº:	**P-32.0929-0325**	**Polígono:**	**15**	**Parcela:**	**139**	**Municipio:**	**VILARIÑO DE CONSO**

PLANO DE SITUACIÓN

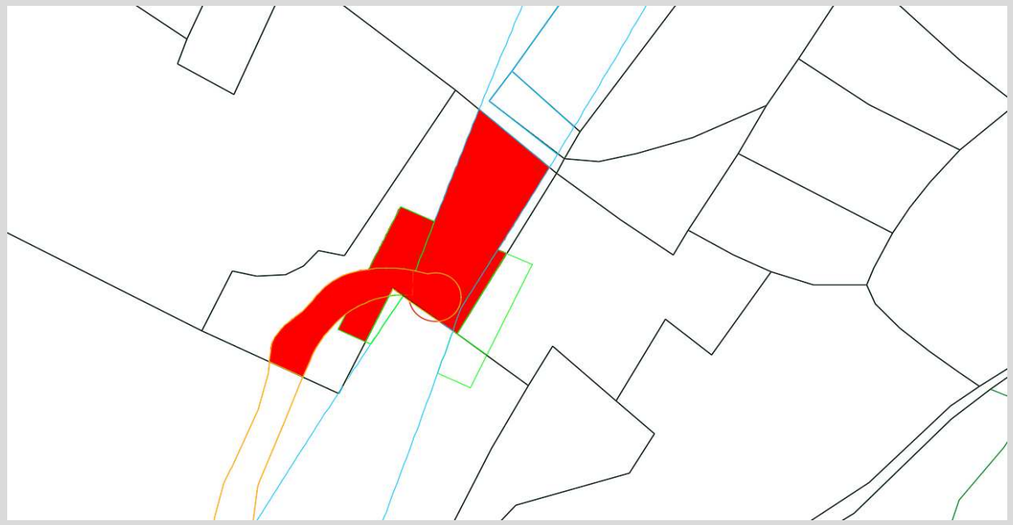

FOTOGRAFIA



FICHA DE DATOS DE PARCELA AFECTADA

PROYECTO:	**PROYECTO BÁSICO DE LA SUBESTACIÓN ELÉCTRICA DE TRACCIÓN DE LAS PORTAS Y DE LA LÍNEA ELÉCTRICA DE ALTA TENSIÓN DESDE LA SUBESTACIÓN ELÉCTRICA DE CONSO DE REE HASTA LA SUBESTACIÓN ELÉCTRICA DE TRACCIÓN DE LAS PORTAS DE ADIF-ALTA VELOCIDAD**

TRAMO:	**PEDRALBA DE LA PRADERÍA – OURENSE**	**SUBTRAMO:**	**VILARIÑO – CERDEDELO**	**FECHA:**	**MARZO 2019**
MUNICIPIO:	**VILARIÑO DE CONSO**	**PROVINCIA:**	**OURENSE**		
COM. AUTÓNOMA:	**GALICIA**			**Nº ORDEN:**	**P-32.0929-0326**

TITULARIDAD — **DATOS DEL TITULAR/ES**

NOMBRE:	GUERRA GARCIA FERNANDO
DOMICILIO:	PZ DA VILA
LOCALIDAD:	VILARIÑO DE CONSO [OURENSE]
C.P.:	32557
TELÉFONO:	
REPRESENTANTE:	

DATOS CATASTRALES

Paraje		Superficie	2572	m²		
Polígono	15	Valor Catastral	3,78	€	Calificación Fiscal	MT-02
Parcela	227	Liquido imponible			Calificación Urb.	
Ref. Catastral	32093A015002270000T0					

CARACTERÍSTICAS DE LA FINCA

NATURALEZA	Rural		
APROVECHAMIENTO ACTUAL		MATORRAL	

AFECCIÓN

Tipo de Afección (total/parcial)	Parcial	División de la parcela (Sí/No)	No	**Longitud (m):**	

DERECHOS O GRAVÁMENES QUE PESAN SOBRE LA FINCA:

BIENES AFECTADOS

Subparcela	Aprovechamiento	Unidad	Expropiación Definitiva (m²)	Servidumbre (m²)	Ocupación Temporal (m²)	Total Afección
-	MATORRAL	m²	0	0	229	229
	Total Afecciones:		0	0	229	229

CONSTRUCCIONES AFECTADAS Y OTROS ELEMENTOS VALORABLES:

TIPO	DESCRIPCIÓN

FICHA DE DATOS DE PARCELA AFECTADA

Finca nº:	**P-32.0929-0326**	**Polígono:**	**15**	**Parcela:**	**227**	**Municipio:**	**VILARIÑO DE CONSO**

PLANO DE SITUACIÓN



FOTOGRAFIA



FICHA DE DATOS DE PARCELA AFECTADA

PROYECTO:	**PROYECTO BÁSICO DE LA SUBESTACIÓN ELÉCTRICA DE TRACCIÓN DE LAS PORTAS Y DE LA LÍNEA ELÉCTRICA DE ALTA TENSIÓN DESDE LA SUBESTACIÓN ELÉCTRICA DE CONSO DE REE HASTA LA SUBESTACIÓN ELÉCTRICA DE TRACCIÓN DE LAS PORTAS DE ADIF-ALTA VELOCIDAD**				
TRAMO:	**PEDRALBA DE LA PRADERÍA – OURENSE**	**SUBTRAMO:**	**VILARIÑO – CERDEDELO**	**FECHA:**	**MARZO 2019**
MUNICIPIO:	**VILARIÑO DE CONSO**	**PROVINCIA:**	**OURENSE**		
COM. AUTÓNOMA:	**GALICIA**			**Nº ORDEN:**	**P-32.0929-0327**

TITULARIDAD — **DATOS DEL TITULAR/ES**

NOMBRE:	IBERDROLA SA
DOMICILIO:	PZ EUSKADI 5
LOCALIDAD:	BILBAO [BIZKAIA]
C.P.:	48009
TELÉFONO:	
REPRESENTANTE:	

DATOS CATASTRALES

Paraje		Superficie	37987	m²		
Polígono	15	Valor Catastral	57,58	€	Calificación Fiscal	MT-02
Parcela	955	Liquido imponible			Calificación Urb.	
Ref. Catastral	32093A015009550000TQ					

CARACTERÍSTICAS DE LA FINCA

NATURALEZA	Rural		
APROVECHAMIENTO ACTUAL		MATORRAL	

AFECCIÓN

Tipo de Afección (total/parcial)	Parcial	División de la parcela (Sí/No)	No	**Longitud (m):**	

DERECHOS O GRAVÁMENES QUE PESAN SOBRE LA FINCA:

BIENES AFECTADOS

Subparcela	Aprovechamiento	Unidad	Expropiación Definitiva (m²)	Servidumbre (m²)	Ocupación Temporal (m²)	Total Afección
–	MATORRAL	m²	1056	4258	148	5462
	Total Afecciones:		1056	4258	148	5462

CONSTRUCCIONES AFECTADAS Y OTROS ELEMENTOS VALORABLES:

TIPO	DESCRIPCIÓN

FICHA DE DATOS DE PARCELA AFECTADA

Finca nº:	**P-32.0929-0327**	**Polígono:**	**15**	**Parcela:**	**955**	**Municipio:**	**VILARIÑO DE CONSO**

PLANO DE SITUACIÓN



FOTOGRAFIA



FICHA DE DATOS DE PARCELA AFECTADA

PROYECTO:	**PROYECTO BÁSICO DE LA SUBESTACIÓN ELÉCTRICA DE TRACCIÓN DE LAS PORTAS Y DE LA LÍNEA ELÉCTRICA DE ALTA TENSIÓN DESDE LA SUBESTACIÓN ELÉCTRICA DE CONSO DE REE HASTA LA SUBESTACIÓN ELÉCTRICA DE TRACCIÓN DE LAS PORTAS DE ADIF-ALTA VELOCIDAD**				
TRAMO:	**PEDRALBA DE LA PRADERÍA – OURENSE**	**SUBTRAMO:**	**VILARIÑO – CERDEDELO**	**FECHA:**	**MARZO 2019**
MUNICIPIO:	**VILARIÑO DE CONSO**	**PROVINCIA:**	**OURENSE**		
COM. AUTÓNOMA:	**GALICIA**			**Nº ORDEN:**	**P-32.0929-0328**

TITULARIDAD — **DATOS DEL TITULAR/ES**

NOMBRE:	IBERDROLA SA
DOMICILIO:	PZ EUSKADI 5
LOCALIDAD:	BILBAO [BIZKAIA]
C.P.:	48009
TELÉFONO:	
REPRESENTANTE:	

DATOS CATASTRALES

Paraje		Superficie	6033	m²		
Polígono	15	Valor Catastral	0,00	€	Calificación Fiscal	VT-00
Parcela	9002	Liquido imponible			Calificación Urb.	
Ref. Catastral	32093A015090020000TD					

CARACTERÍSTICAS DE LA FINCA

NATURALEZA	Rural		
APROVECHAMIENTO ACTUAL	VÍA DE COMUNICACIÓN DE DOMINIO PÚBLICO		

AFECCIÓN

Tipo de Afección (total/parcial)	Parcial	División de la parcela (Sí/No)	No	**Longitud (m):**	

DERECHOS O GRAVÁMENES QUE PESAN SOBRE LA FINCA:

BIENES AFECTADOS

Subparcela	Aprovechamiento	Unidad	Expropiación Definitiva (m²)	Servidumbre (m²)	Ocupación Temporal (m²)	Total Afección
-	VÍA DE COMUNICACIÓN DE DOMINIO PÚBLICO	m²	0	1015	0	1015
	Total Afecciones:		0	1015	0	1015

CONSTRUCCIONES AFECTADAS Y OTROS ELEMENTOS VALORABLES:

TIPO	DESCRIPCIÓN

FICHA DE DATOS DE PARCELA AFECTADA

Finca nº:	**P-32.0929-0328**	**Polígono:**	**15**	**Parcela:**	**9002**	**Municipio:**	**VILARIÑO DE CONSO**

PLANO DE SITUACIÓN

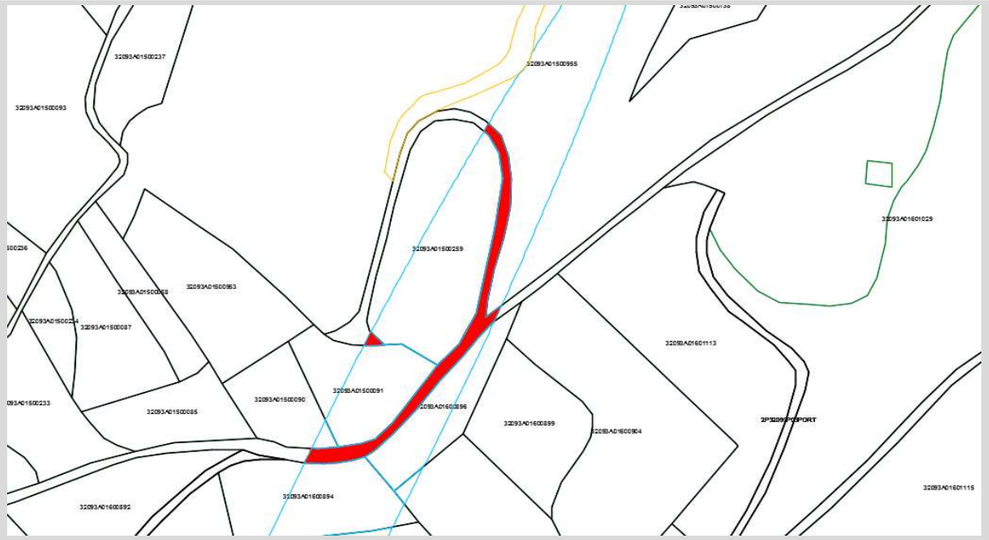

FOTOGRAFIA



FICHA DE DATOS DE PARCELA AFECTADA

PROYECTO:	**PROYECTO BÁSICO DE LA SUBESTACIÓN ELÉCTRICA DE TRACCIÓN DE LAS PORTAS Y DE LA LÍNEA ELÉCTRICA DE ALTA TENSIÓN DESDE LA SUBESTACIÓN ELÉCTRICA DE CONSO DE REE HASTA LA SUBESTACIÓN ELÉCTRICA DE TRACCIÓN DE LAS PORTAS DE ADIF-ALTA VELOCIDAD**				
TRAMO:	**PEDRALBA DE LA PRADERÍA – OURENSE**	**SUBTRAMO:**	**VILARIÑO – CERDEDELO**	**FECHA:**	**MARZO 2019**
MUNICIPIO:	**VILARIÑO DE CONSO**	**PROVINCIA:**	**OURENSE**		
COM. AUTÓNOMA:	**GALICIA**			**Nº ORDEN:**	**P-32.0929-0329**

TITULARIDAD — **DATOS DEL TITULAR/ES**

NOMBRE:	IBERDROLA SA
DOMICILIO:	PZ EUSKADI 5
LOCALIDAD:	BILBAO [BIZKAIA]
C.P.:	48009
TELÉFONO:	
REPRESENTANTE:	

DATOS CATASTRALES

Paraje		Superficie	4631	m²		
Polígono	15	Valor Catastral	6,86	€	Calificación Fiscal	MT-02
Parcela	259	Liquido imponible			Calificación Urb.	
Ref. Catastral	32093A015002590000T0					

CARACTERÍSTICAS DE LA FINCA

NATURALEZA	Rural		
APROVECHAMIENTO ACTUAL		MATORRAL	

AFECCIÓN

Tipo de Afección (total/parcial)	Parcial	División de la parcela (Sí/No)	No	**Longitud (m):**	

DERECHOS O GRAVÁMENES QUE PESAN SOBRE LA FINCA:

BIENES AFECTADOS

Subparcela	Aprovechamiento	Unidad	Expropiación Definitiva (m²)	Servidumbre (m²)	Ocupación Temporal (m²)	Total Afección
-	MATORRAL	m²	0	2974	0	2974
	Total Afecciones:		0	2974	0	2974

CONSTRUCCIONES AFECTADAS Y OTROS ELEMENTOS VALORABLES:

TIPO	DESCRIPCIÓN

FICHA DE DATOS DE PARCELA AFECTADA

Finca nº:	**P-32.0929-0329**	**Polígono:**	**15**	**Parcela:**	**259**	**Municipio:**	**VILARIÑO DE CONSO**

PLANO DE SITUACIÓN

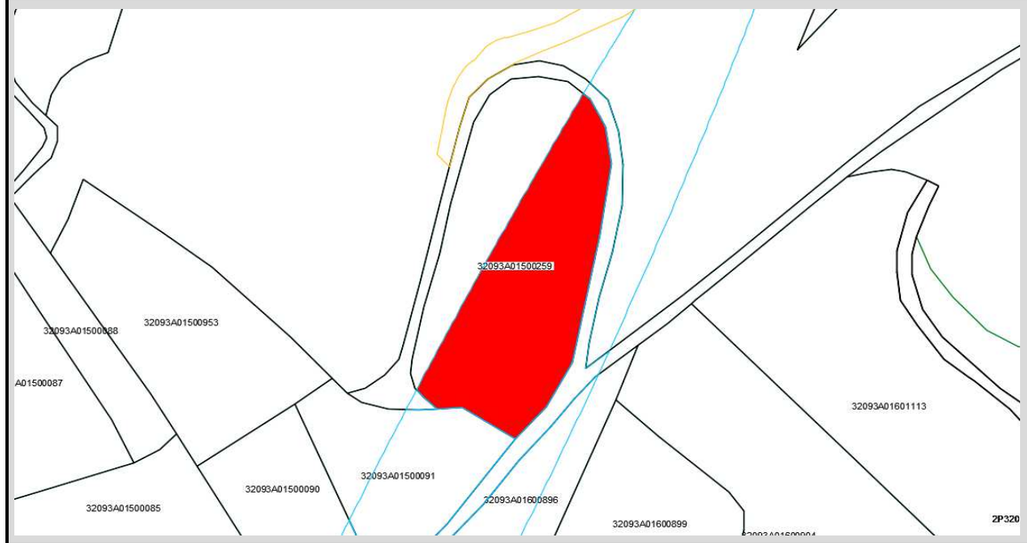

FOTOGRAFIA



FICHA DE DATOS DE PARCELA AFECTADA

PROYECTO:	**PROYECTO BÁSICO DE LA SUBESTACIÓN ELÉCTRICA DE TRACCIÓN DE LAS PORTAS Y DE LA LÍNEA ELÉCTRICA DE ALTA TENSIÓN DESDE LA SUBESTACIÓN ELÉCTRICA DE CONSO DE REE HASTA LA SUBESTACIÓN ELÉCTRICA DE TRACCIÓN DE LAS PORTAS DE ADIF-ALTA VELOCIDAD**				
TRAMO:	**PEDRALBA DE LA PRADERÍA – OURENSE**	**SUBTRAMO:**	**VILARIÑO – CERDEDELO**	**FECHA:**	**MARZO 2019**
MUNICIPIO:	**VILARIÑO DE CONSO**	**PROVINCIA:**	**OURENSE**		
COM. AUTÓNOMA:	**GALICIA**			**Nº ORDEN:**	**P-32.0929-0330**

TITULARIDAD — **DATOS DEL TITULAR/ES**

NOMBRE:	IBERDROLA SA
DOMICILIO:	PZ EUSKADI 5
LOCALIDAD:	BILBAO [BIZKAIA]
C.P.:	48009
TELÉFONO:	
REPRESENTANTE:	

DATOS CATASTRALES

Paraje		Superficie	1661	m²		
Polígono	16	Valor Catastral	2,43	€	Calificación Fiscal	MT-02
Parcela	896	Liquido imponible			Calificación Urb.	
Ref. Catastral	32093A016008960000TB					

CARACTERÍSTICAS DE LA FINCA

NATURALEZA	Rural		
APROVECHAMIENTO ACTUAL		MATORRAL	

AFECCIÓN

Tipo de Afección (total/parcial)	Parcial	División de la parcela (Sí/No)	No	**Longitud (m):**	

DERECHOS O GRAVÁMENES QUE PESAN SOBRE LA FINCA:

BIENES AFECTADOS

Subparcela	Aprovechamiento	Unidad	Expropiación Definitiva (m²)	Servidumbre (m²)	Ocupación Temporal (m²)	Total Afección
–	MATORRAL	m²	0	1061	0	1061
	Total Afecciones:		0	1061	0	1061

CONSTRUCCIONES AFECTADAS Y OTROS ELEMENTOS VALORABLES:

TIPO	DESCRIPCIÓN

FICHA DE DATOS DE PARCELA AFECTADA

Finca nº:	**P-32.0929-0330**	**Polígono:**	**16**	**Parcela:**	**896**	**Municipio:**	**VILARIÑO DE CONSO**

PLANO DE SITUACIÓN

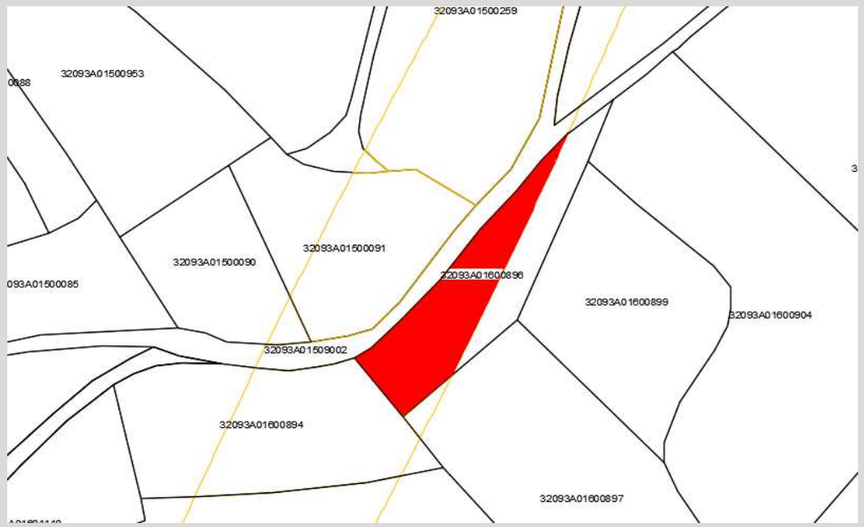

FOTOGRAFIA



FICHA DE DATOS DE PARCELA AFECTADA

PROYECTO:	**PROYECTO BÁSICO DE LA SUBESTACIÓN ELÉCTRICA DE TRACCIÓN DE LAS PORTAS Y DE LA LÍNEA ELÉCTRICA DE ALTA TENSIÓN DESDE LA SUBESTACIÓN ELÉCTRICA DE CONSO DE REE HASTA LA SUBESTACIÓN ELÉCTRICA DE TRACCIÓN DE LAS PORTAS DE ADIF-ALTA VELOCIDAD**				
TRAMO:	**PEDRALBA DE LA PRADERÍA – OURENSE**	**SUBTRAMO:**	**VILARIÑO – CERDEDELO**	**FECHA:**	**MARZO 2019**
MUNICIPIO:	**VILARIÑO DE CONSO**	**PROVINCIA:**	**OURENSE**		
COM. AUTÓNOMA:	**GALICIA**			**Nº ORDEN:**	**P-32.0929-0331**

TITULARIDAD — **DATOS DEL TITULAR/ES**

NOMBRE:	DOMINGUEZ ALVAREZ FELIX IBERDROLA SA
DOMICILIO:	CL SAN MARTIÑO 1
LOCALIDAD:	VILARIÑO DE CONSO [OURENSE]
C.P.:	32557
TELÉFONO:	
REPRESENTANTE:	

DATOS CATASTRALES

Paraje		Superficie	2058	m²		
Polígono	15	Valor Catastral	31,12	€	Calificación Fiscal	FG-01
Parcela	91	Liquido imponible			Calificación Urb.	
Ref. Catastral	32093A015000910000TB					

CARACTERÍSTICAS DE LA FINCA

NATURALEZA	Rural		
APROVECHAMIENTO ACTUAL		ROBLEDAL	

AFECCIÓN

Tipo de Afección (total/parcial)	Parcial	División de la parcela (Sí/No)	No	**Longitud (m):**	

DERECHOS O GRAVÁMENES QUE PESAN SOBRE LA FINCA:

BIENES AFECTADOS

Subparcela	Aprovechamiento	Unidad	Expropiación Definitiva (m²)	Servidumbre (m²)	Ocupación Temporal (m²)	Total Afección
-	ROBLEDAL	m²	0	1373	0	1373
	Total Afecciones:		0	1373	0	1373

CONSTRUCCIONES AFECTADAS Y OTROS ELEMENTOS VALORABLES:

TIPO	DESCRIPCIÓN

FICHA DE DATOS DE PARCELA AFECTADA

Finca nº:	**P-32.0929-0331**	**Polígono:**	**15**	**Parcela:**	**91**	**Municipio:**	**VILARIÑO DE CONSO**

PLANO DE SITUACIÓN

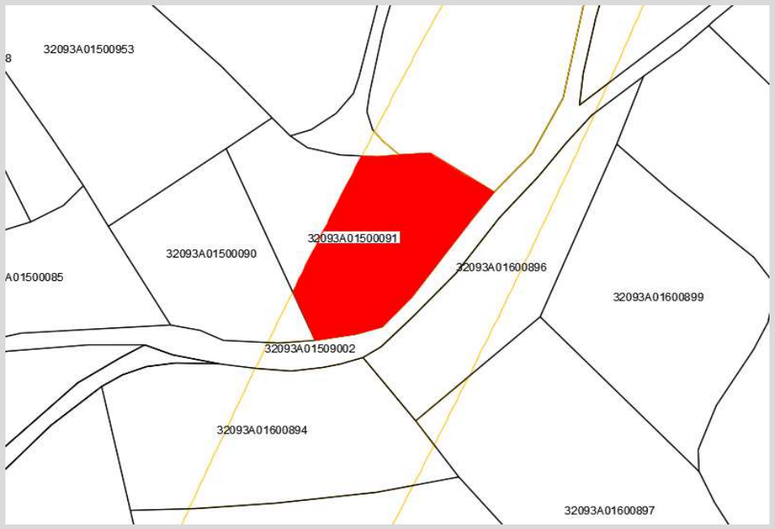

FOTOGRAFIA



FICHA DE DATOS DE PARCELA AFECTADA

PROYECTO:	**PROYECTO BÁSICO DE LA SUBESTACIÓN ELÉCTRICA DE TRACCIÓN DE LAS PORTAS Y DE LA LÍNEA ELÉCTRICA DE ALTA TENSIÓN DESDE LA SUBESTACIÓN ELÉCTRICA DE CONSO DE REE HASTA LA SUBESTACIÓN ELÉCTRICA DE TRACCIÓN DE LAS PORTAS DE ADIF-ALTA VELOCIDAD**				
TRAMO:	**PEDRALBA DE LA PRADERÍA – OURENSE**	**SUBTRAMO:**	**VILARIÑO – CERDEDELO**	**FECHA:**	**MARZO 2019**
MUNICIPIO:	**VILARIÑO DE CONSO**	**PROVINCIA:**	**OURENSE**		
COM. AUTÓNOMA:	**GALICIA**			**Nº ORDEN:**	**P-32.0929-0332**

TITULARIDAD — **DATOS DEL TITULAR/ES**

NOMBRE:	GUERRA ALVAREZ LUIS
DOMICILIO:	CL GENERAL MOLA
LOCALIDAD:	VILARIÑO DE CONSO [OURENSE]
C.P.:	32557
TELÉFONO:	
REPRESENTANTE:	

DATOS CATASTRALES

Paraje		Superficie	1403	m²		
Polígono	15	Valor Catastral	21,18	€	Calificación Fiscal	FG-01
Parcela	90	Liquido imponible			Calificación Urb.	
Ref. Catastral	32093A015000900000TA					

CARACTERÍSTICAS DE LA FINCA

NATURALEZA	Rural		
APROVECHAMIENTO ACTUAL		ROBLEDAL	

AFECCIÓN

Tipo de Afección (total/parcial)	Parcial	División de la parcela (Sí/No)	No	**Longitud (m):**	

DERECHOS O GRAVÁMENES QUE PESAN SOBRE LA FINCA:

BIENES AFECTADOS

Subparcela	Aprovechamiento	Unidad	Expropiación Definitiva (m²)	Servidumbre (m²)	Ocupación Temporal (m²)	Total Afección
-	ROBLEDAL	m²	0	77	0	77
	Total Afecciones:		0	77	0	77

CONSTRUCCIONES AFECTADAS Y OTROS ELEMENTOS VALORABLES:

TIPO	DESCRIPCIÓN

FICHA DE DATOS DE PARCELA AFECTADA

Finca nº:	**P-32.0929-0332**	**Polígono:**	**15**	**Parcela:**	**90**	**Municipio:**	**VILARIÑO DE CONSO**

PLANO DE SITUACIÓN

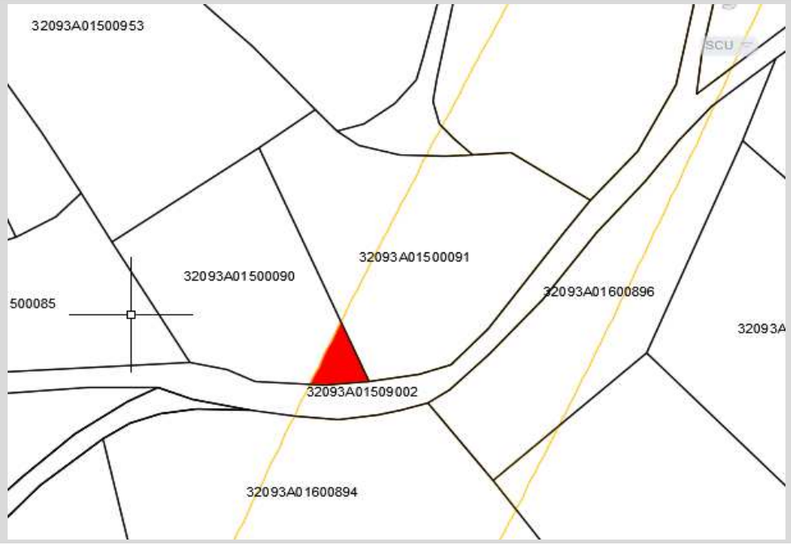

FOTOGRAFIA



FICHA DE DATOS DE PARCELA AFECTADA

PROYECTO:	**PROYECTO BÁSICO DE LA SUBESTACIÓN ELÉCTRICA DE TRACCIÓN DE LAS PORTAS Y DE LA LÍNEA ELÉCTRICA DE ALTA TENSIÓN DESDE LA SUBESTACIÓN ELÉCTRICA DE CONSO DE REE HASTA LA SUBESTACIÓN ELÉCTRICA DE TRACCIÓN DE LAS PORTAS DE ADIF-ALTA VELOCIDAD**				
TRAMO:	**PEDRALBA DE LA PRADERÍA – OURENSE**	**SUBTRAMO:**	**VILARIÑO – CERDEDELO**	**FECHA:**	**MARZO 2019**
MUNICIPIO:	**VILARIÑO DE CONSO**	**PROVINCIA:**	**OURENSE**		
COM. AUTÓNOMA:	**GALICIA**			**Nº ORDEN:**	**P-32.0929-0333**

TITULARIDAD — **DATOS DEL TITULAR/ES**

NOMBRE:	EN INVESTIGACION, ARTICULO 47DE LA LEY 33/2003
DOMICILIO:	CL EN TODO EL MUNICIPIO
LOCALIDAD:	OURENSE [OURENSE]
C.P.:	
TELÉFONO:	
REPRESENTANTE:	

DATOS CATASTRALES

Paraje		Superficie	4314	m²		
Polígono	16	Valor Catastral	6,40	€	Calificación Fiscal	MT-02
Parcela	897	Liquido imponible			Calificación Urb.	
Ref. Catastral	32093A016008970000TY					

CARACTERÍSTICAS DE LA FINCA

NATURALEZA	Rural		
APROVECHAMIENTO ACTUAL		MATORRAL	

AFECCIÓN

Tipo de Afección (total/parcial)	Parcial	División de la parcela (Sí/No)	No	**Longitud (m):**	

DERECHOS O GRAVÁMENES QUE PESAN SOBRE LA FINCA:

BIENES AFECTADOS

Subparcela	Aprovechamiento	Unidad	Expropiación Definitiva (m²)	Servidumbre (m²)	Ocupación Temporal (m²)	Total Afección
–	MATORRAL	m²	0	68	0	68
	Total Afecciones:		0	68	0	68

CONSTRUCCIONES AFECTADAS Y OTROS ELEMENTOS VALORABLES:

TIPO	DESCRIPCIÓN

FICHA DE DATOS DE PARCELA AFECTADA

Finca nº:	**P-32.0929-0333**	**Polígono:**	**16**	**Parcela:**	**897**	**Municipio:**	**VILARIÑO DE CONSO**

PLANO DE SITUACIÓN

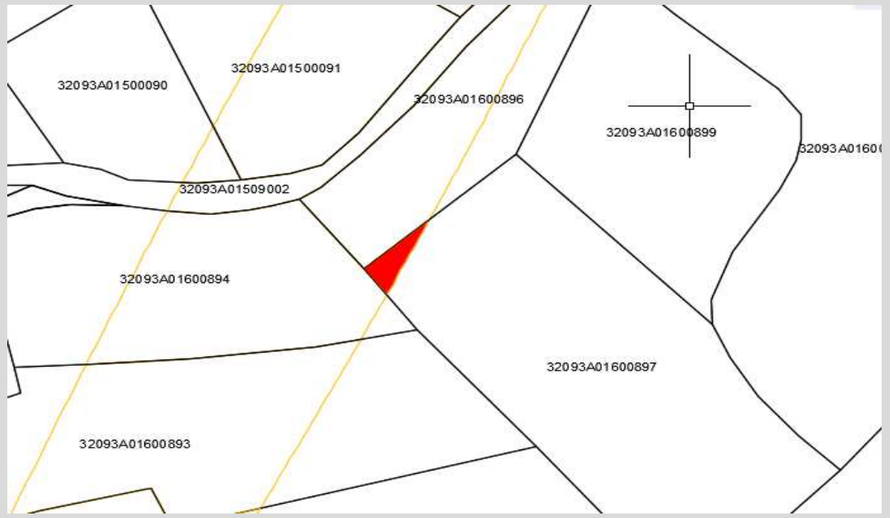

FOTOGRAFIA



FICHA DE DATOS DE PARCELA AFECTADA

PROYECTO:	**PROYECTO BÁSICO DE LA SUBESTACIÓN ELÉCTRICA DE TRACCIÓN DE LAS PORTAS Y DE LA LÍNEA ELÉCTRICA DE ALTA TENSIÓN DESDE LA SUBESTACIÓN ELÉCTRICA DE CONSO DE REE HASTA LA SUBESTACIÓN ELÉCTRICA DE TRACCIÓN DE LAS PORTAS DE ADIF-ALTA VELOCIDAD**				
TRAMO:	**PEDRALBA DE LA PRADERÍA – OURENSE**	**SUBTRAMO:**	**VILARIÑO – CERDEDELO**	**FECHA:**	**MARZO 2019**
MUNICIPIO:	**VILARIÑO DE CONSO**	**PROVINCIA:**	**OURENSE**		
COM. AUTÓNOMA:	**GALICIA**			**Nº ORDEN:**	**P-32.0929-0334**

TITULARIDAD — **DATOS DEL TITULAR/ES**

NOMBRE:	EN INVESTIGACION, ARTICULO 47DE LA LEY 33/2003
DOMICILIO:	CL EN TODO EL MUNICIPIO
LOCALIDAD:	OURENSE [OURENSE]
C.P.:	
TELÉFONO:	
REPRESENTANTE:	

DATOS CATASTRALES

Paraje		Superficie	2579	m²		
Polígono	16	Valor Catastral	3,78	€	Calificación Fiscal	MT-02
Parcela	894	Liquido imponible			Calificación Urb.	
Ref. Catastral	32093A016008940000TW					

CARACTERÍSTICAS DE LA FINCA

NATURALEZA	Rural		
APROVECHAMIENTO ACTUAL		MATORRAL	

AFECCIÓN

Tipo de Afección (total/parcial)	Parcial	División de la parcela (Sí/No)	No	**Longitud (m):**	

DERECHOS O GRAVÁMENES QUE PESAN SOBRE LA FINCA:

BIENES AFECTADOS

Subparcela	Aprovechamiento	Unidad	Expropiación Definitiva (m²)	Servidumbre (m²)	Ocupación Temporal (m²)	Total Afección
-	MATORRAL	m²	0	1557	0	1557
	Total Afecciones:		0	1557	0	1557

CONSTRUCCIONES AFECTADAS Y OTROS ELEMENTOS VALORABLES:

TIPO	DESCRIPCIÓN

FICHA DE DATOS DE PARCELA AFECTADA

Finca nº:	**P-32.0929-0334**	**Polígono:**	**16**	**Parcela:**	**894**	**Municipio:**	**VILARIÑO DE CONSO**

PLANO DE SITUACIÓN

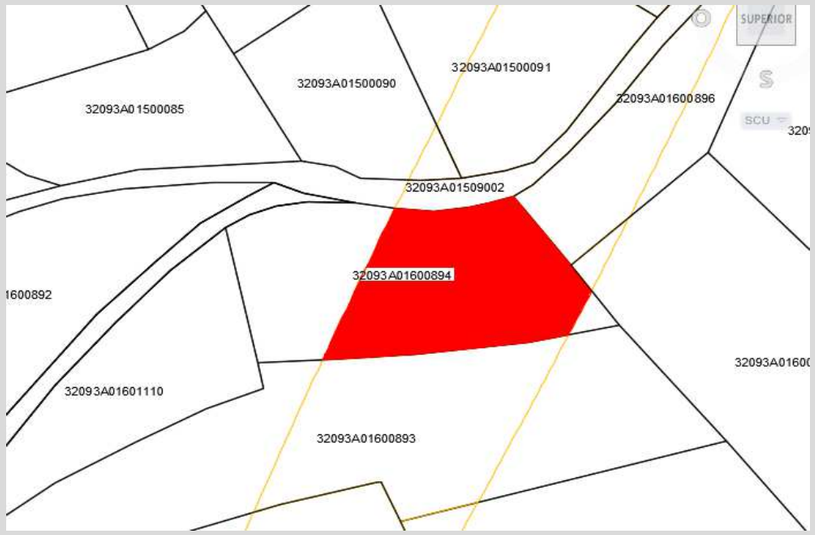

FOTOGRAFIA



FICHA DE DATOS DE PARCELA AFECTADA

PROYECTO:	**PROYECTO BÁSICO DE LA SUBESTACIÓN ELÉCTRICA DE TRACCIÓN DE LAS PORTAS Y DE LA LÍNEA ELÉCTRICA DE ALTA TENSIÓN DESDE LA SUBESTACIÓN ELÉCTRICA DE CONSO DE REE HASTA LA SUBESTACIÓN ELÉCTRICA DE TRACCIÓN DE LAS PORTAS DE ADIF-ALTA VELOCIDAD**				
TRAMO:	**PEDRALBA DE LA PRADERÍA - OURENSE**	**SUBTRAMO:**	**VILARIÑO - CERDEDELO**	**FECHA:**	**MARZO 2019**
MUNICIPIO:	**VILARIÑO DE CONSO**	**PROVINCIA:**	**OURENSE**		
COM. AUTÓNOMA:	**GALICIA**			**Nº ORDEN:**	**P-32.0929-0335**

TITULARIDAD — **DATOS DEL TITULAR/ES**

NOMBRE:	CRESPO ALVAREZ GLORIA CRESPO ALVAREZ JACINTA
DOMICILIO:	RU REGAS [DAS] 20 Pt:A BARCO [0]
LOCALIDAD:	O BARCO DE VALDEORRAS [OURENSE]
C.P.:	32300
TELÉFONO:	
REPRESENTANTE:	

DATOS CATASTRALES

Paraje		Superficie	4601	m²		
Polígono	16	Valor Catastral	6,83	€	Calificación Fiscal	MT-02
Parcela	893	Liquido imponible			Calificación Urb.	
Ref. Catastral	32093A016008930000TH					

CARACTERÍSTICAS DE LA FINCA

NATURALEZA	Rural		
APROVECHAMIENTO ACTUAL		MATORRAL	

AFECCIÓN

Tipo de Afección (total/parcial)	Parcial	División de la parcela (Sí/No)	No	**Longitud (m):**	

DERECHOS O GRAVÁMENES QUE PESAN SOBRE LA FINCA:

BIENES AFECTADOS

Subparcela	Aprovechamiento	Unidad	Expropiación Definitiva (m²)	Servidumbre (m²)	Ocupación Temporal (m²)	Total Afección
-	MATORRAL	m²	0	1826	0	1826
	Total Afecciones:		0	1826	0	1826

CONSTRUCCIONES AFECTADAS Y OTROS ELEMENTOS VALORABLES:

TIPO	DESCRIPCIÓN

FICHA DE DATOS DE PARCELA AFECTADA

Finca nº:	**P-32.0929-0335**	**Polígono:**	**16**	**Parcela:**	**893**	**Municipio:**	**VILARIÑO DE CONSO**

PLANO DE SITUACIÓN

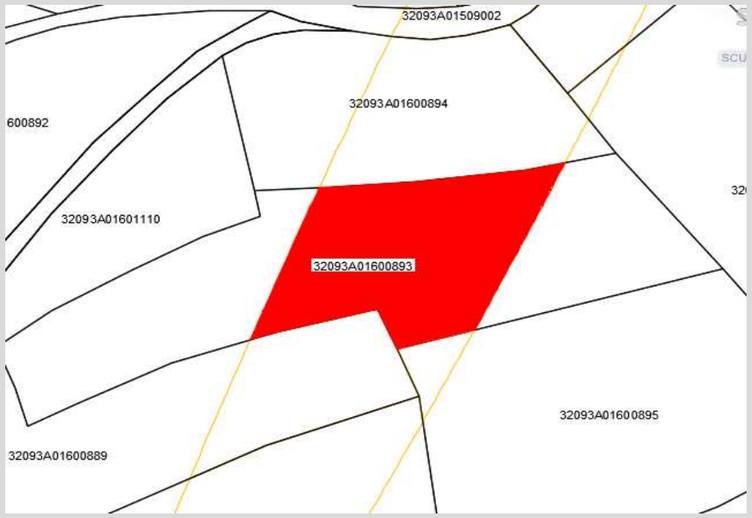

FOTOGRAFIA



FICHA DE DATOS DE PARCELA AFECTADA

PROYECTO:	**PROYECTO BÁSICO DE LA SUBESTACIÓN ELÉCTRICA DE TRACCIÓN DE LAS PORTAS Y DE LA LÍNEA ELÉCTRICA DE ALTA TENSIÓN DESDE LA SUBESTACIÓN ELÉCTRICA DE CONSO DE REE HASTA LA SUBESTACIÓN ELÉCTRICA DE TRACCIÓN DE LAS PORTAS DE ADIF-ALTA VELOCIDAD**				
TRAMO:	**PEDRALBA DE LA PRADERÍA – OURENSE**	**SUBTRAMO:**	**VILARIÑO – CERDEDELO**	**FECHA:**	**MARZO 2019**
MUNICIPIO:	**VILARIÑO DE CONSO**	**PROVINCIA:**	**OURENSE**		
COM. AUTÓNOMA:	**GALICIA**			**Nº ORDEN:**	**P-32.0929-0336**

TITULARIDAD — **DATOS DEL TITULAR/ES**

NOMBRE:	DOMINGUEZ ALVAREZ FELIX
DOMICILIO:	CL SAN MARTIÑO 1
LOCALIDAD:	VILARIÑO DE CONSO [OURENSE]
C.P.:	32557
TELÉFONO:	
REPRESENTANTE:	

DATOS CATASTRALES

Paraje		Superficie	4496	m²		
Polígono	16	Valor Catastral	6,70	€	Calificación Fiscal	MT-02
Parcela	889	Liquido imponible			Calificación Urb.	
Ref. Catastral	32093A016008890000TU					

CARACTERÍSTICAS DE LA FINCA

NATURALEZA	Rural		
APROVECHAMIENTO ACTUAL		MATORRAL	

AFECCIÓN

Tipo de Afección (total/parcial)	Parcial	División de la parcela (Sí/No)	No	**Longitud (m):**	

DERECHOS O GRAVÁMENES QUE PESAN SOBRE LA FINCA:

BIENES AFECTADOS

Subparcela	Aprovechamiento	Unidad	Expropiación Definitiva (m²)	Servidumbre (m²)	Ocupación Temporal (m²)	Total Afección
-	MATORRAL	m²	0	1016	0	1016
	Total Afecciones:		0	1016	0	1016

CONSTRUCCIONES AFECTADAS Y OTROS ELEMENTOS VALORABLES:

TIPO	DESCRIPCIÓN

FICHA DE DATOS DE PARCELA AFECTADA

Finca nº:	**P-32.0929-0336**	**Polígono:**	**16**	**Parcela:**	**889**	**Municipio:**	**VILARIÑO DE CONSO**

PLANO DE SITUACIÓN

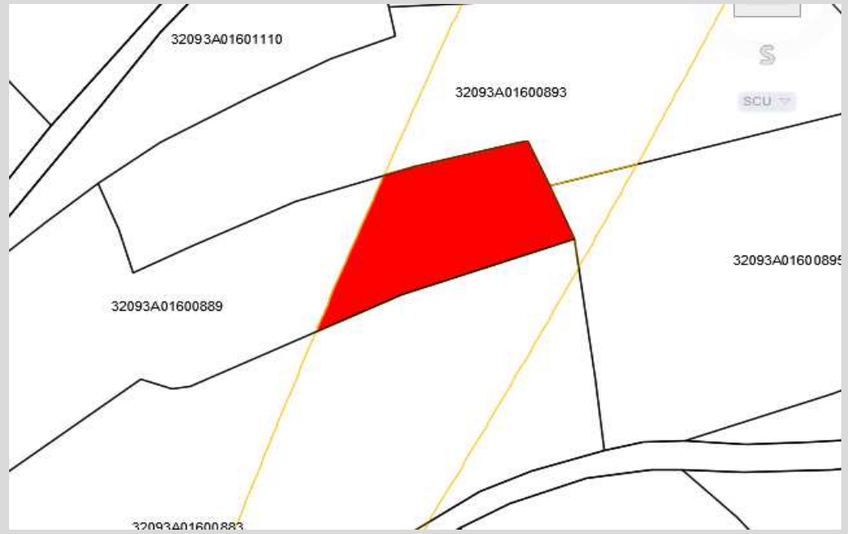

FOTOGRAFIA



FICHA DE DATOS DE PARCELA AFECTADA

PROYECTO:	**PROYECTO BÁSICO DE LA SUBESTACIÓN ELÉCTRICA DE TRACCIÓN DE LAS PORTAS Y DE LA LÍNEA ELÉCTRICA DE ALTA TENSIÓN DESDE LA SUBESTACIÓN ELÉCTRICA DE CONSO DE REE HASTA LA SUBESTACIÓN ELÉCTRICA DE TRACCIÓN DE LAS PORTAS DE ADIF-ALTA VELOCIDAD**				
TRAMO:	**PEDRALBA DE LA PRADERÍA – OURENSE**	**SUBTRAMO:**	**VILARIÑO – CERDEDELO**	**FECHA:**	**MARZO 2019**
MUNICIPIO:	**VILARIÑO DE CONSO**	**PROVINCIA:**	**OURENSE**		
COM. AUTÓNOMA:	**GALICIA**			**Nº ORDEN:**	**P-32.0929-0337**

TITULARIDAD — **DATOS DEL TITULAR/ES**

NOMBRE:	GONZALEZ FERNANDEZ LIDIA GONZALEZ GARCIA ISAURO [HEREDEROS DE]
DOMICILIO:	CORUÑA A
LOCALIDAD:	A CORUÑA [A CORUÑA]
C.P.:	15007
TELÉFONO:	
REPRESENTANTE:	

DATOS CATASTRALES

Paraje		Superficie	4776	m²		
Polígono	16	Valor Catastral	7,12	€	Calificación Fiscal	MT-02
Parcela	895	Liquido imponible			Calificación Urb.	
Ref. Catastral	32093A016008950000TA					

CARACTERÍSTICAS DE LA FINCA

NATURALEZA	Rural		
APROVECHAMIENTO ACTUAL		MATORRAL	

AFECCIÓN

Tipo de Afección (total/parcial)	Parcial	División de la parcela (Sí/No)	No	**Longitud (m):**	

DERECHOS O GRAVÁMENES QUE PESAN SOBRE LA FINCA:

BIENES AFECTADOS

Subparcela	Aprovechamiento	Unidad	Expropiación Definitiva (m²)	Servidumbre (m²)	Ocupación Temporal (m²)	Total Afección
-	MATORRAL	m²	0	153	0	153
	Total Afecciones:		0	153	0	153

CONSTRUCCIONES AFECTADAS Y OTROS ELEMENTOS VALORABLES:

TIPO	DESCRIPCIÓN

FICHA DE DATOS DE PARCELA AFECTADA

Finca nº:	**P-32.0929-0337**	**Polígono:**	**16**	**Parcela:**	**895**	**Municipio:**	**VILARIÑO DE CONSO**

PLANO DE SITUACIÓN

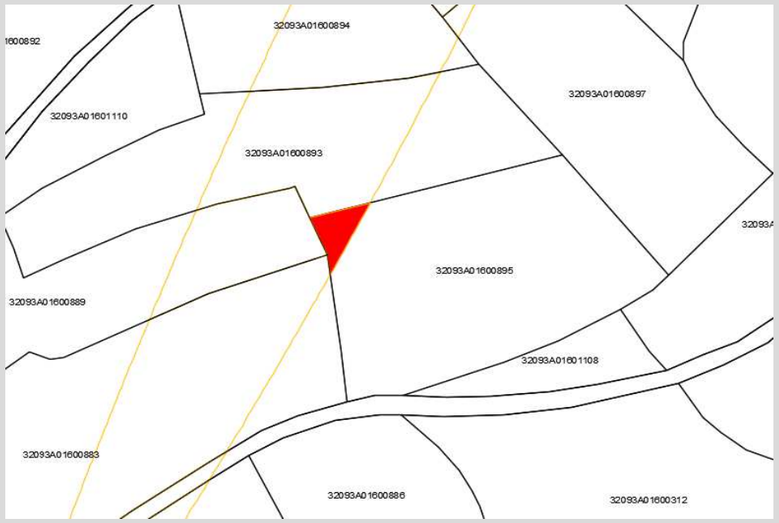

FOTOGRAFIA



FICHA DE DATOS DE PARCELA AFECTADA

PROYECTO:	**PROYECTO BÁSICO DE LA SUBESTACIÓN ELÉCTRICA DE TRACCIÓN DE LAS PORTAS Y DE LA LÍNEA ELÉCTRICA DE ALTA TENSIÓN DESDE LA SUBESTACIÓN ELÉCTRICA DE CONSO DE REE HASTA LA SUBESTACIÓN ELÉCTRICA DE TRACCIÓN DE LAS PORTAS DE ADIF-ALTA VELOCIDAD**				
TRAMO:	**PEDRALBA DE LA PRADERÍA – OURENSE**	**SUBTRAMO:**	**VILARIÑO – CERDEDELO**	**FECHA:**	**MARZO 2019**
MUNICIPIO:	**VILARIÑO DE CONSO**	**PROVINCIA:**	**OURENSE**		
COM. AUTÓNOMA:	**GALICIA**			**Nº ORDEN:**	**P-32.0929-0338**

TITULARIDAD — **DATOS DEL TITULAR/ES**

NOMBRE:	RODRIGUEZ DIAZ MARIA JESUS
DOMICILIO:	AV GRAN VIA 22 Pl:08 Pt:B
LOCALIDAD:	VIGO [PONTEVEDRA]
C.P.:	36203
TELÉFONO:	
REPRESENTANTE:	

DATOS CATASTRALES

Paraje		Superficie	8781	m²		
Polígono	16	Valor Catastral	13,24	€	Calificación Fiscal	MT-02
Parcela	883	Liquido imponible			Calificación Urb.	
Ref. Catastral	32093A016008830000TX					

CARACTERÍSTICAS DE LA FINCA

NATURALEZA	Rural		
APROVECHAMIENTO ACTUAL		MATORRAL	

AFECCIÓN

Tipo de Afección (total/parcial)	Parcial	División de la parcela (Sí/No)	No	**Longitud (m):**

DERECHOS O GRAVÁMENES QUE PESAN SOBRE LA FINCA:

BIENES AFECTADOS

Subparcela	Aprovechamiento	Unidad	Expropiación Definitiva (m²)	Servidumbre (m²)	Ocupación Temporal (m²)	Total Afección
-	MATORRAL	m²	0	2804	0	2804
Total Afecciones:			0	2804	0	2804

CONSTRUCCIONES AFECTADAS Y OTROS ELEMENTOS VALORABLES:

TIPO	DESCRIPCIÓN

FICHA DE DATOS DE PARCELA AFECTADA

Finca nº:	**P-32.0929-0338**	**Polígono:**	**16**	**Parcela:**	**883**	**Municipio:**	**VILARIÑO DE CONSO**

PLANO DE SITUACIÓN

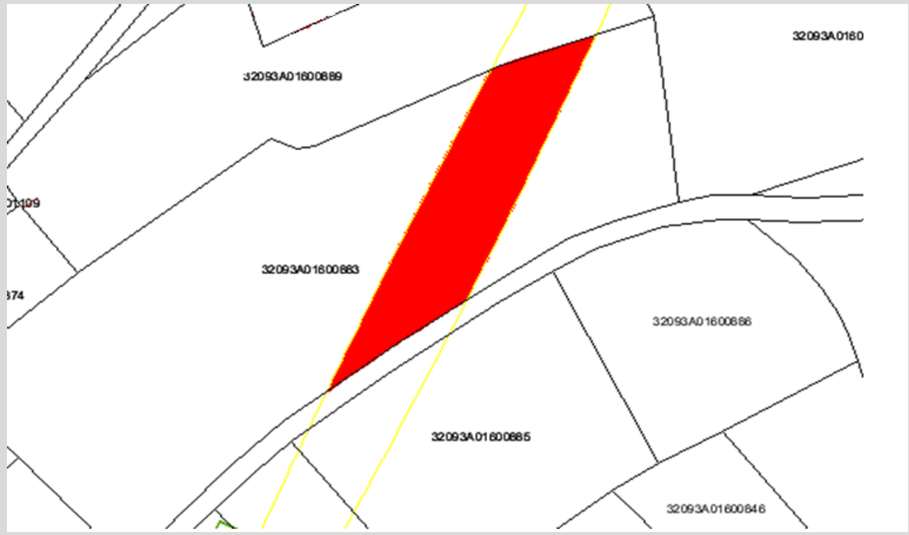

FOTOGRAFIA



FICHA DE DATOS DE PARCELA AFECTADA

PROYECTO:	**PROYECTO BÁSICO DE LA SUBESTACIÓN ELÉCTRICA DE TRACCIÓN DE LAS PORTAS Y DE LA LÍNEA ELÉCTRICA DE ALTA TENSIÓN DESDE LA SUBESTACIÓN ELÉCTRICA DE CONSO DE REE HASTA LA SUBESTACIÓN ELÉCTRICA DE TRACCIÓN DE LAS PORTAS DE ADIF-ALTA VELOCIDAD**				
TRAMO:	**PEDRALBA DE LA PRADERÍA – OURENSE**	**SUBTRAMO:**	**VILARIÑO – CERDEDELO**	**FECHA:**	**MARZO 2019**
MUNICIPIO:	**VILARIÑO DE CONSO**	**PROVINCIA:**	**OURENSE**		
COM. AUTÓNOMA:	**GALICIA**			**Nº ORDEN:**	**P-32.0929-0339**

TITULARIDAD — **DATOS DEL TITULAR/ES**

NOMBRE:	IBERDROLA SA
DOMICILIO:	PZ EUSKADI 5
LOCALIDAD:	BILBAO [BIZKAIA]
C.P.:	48009
TELÉFONO:	
REPRESENTANTE:	

DATOS CATASTRALES

Paraje		Superficie	11662	m²		
Polígono	16	Valor Catastral	0,00	€	Calificación Fiscal	VT-00
Parcela	9005	Liquido imponible			Calificación Urb.	
Ref. Catastral	32093A016090050000T0					

CARACTERÍSTICAS DE LA FINCA

NATURALEZA	Rural		
APROVECHAMIENTO ACTUAL		VÍA DE COMUNICACIÓN DE DOMINIO PÚBLICO	

AFECCIÓN

Tipo de Afección (total/parcial)	Parcial	División de la parcela (Sí/No)	No	**Longitud (m):**	

DERECHOS O GRAVÁMENES QUE PESAN SOBRE LA FINCA:

BIENES AFECTADOS

Subparcela	Aprovechamiento	Unidad	Expropiación Definitiva (m²)	Servidumbre (m²)	Ocupación Temporal (m²)	Total Afección
–	VÍA DE COMUNICACIÓN DE DOMINIO PÚBLICO	m²	0	284	0	284
	Total Afecciones:		0	284	0	284

CONSTRUCCIONES AFECTADAS Y OTROS ELEMENTOS VALORABLES:

TIPO	DESCRIPCIÓN

FICHA DE DATOS DE PARCELA AFECTADA

Finca nº:	**P-32.0929-0339**	**Polígono:**	**16**	**Parcela:**	**9005**	**Municipio:**	**VILARIÑO DE CONSO**

PLANO DE SITUACIÓN

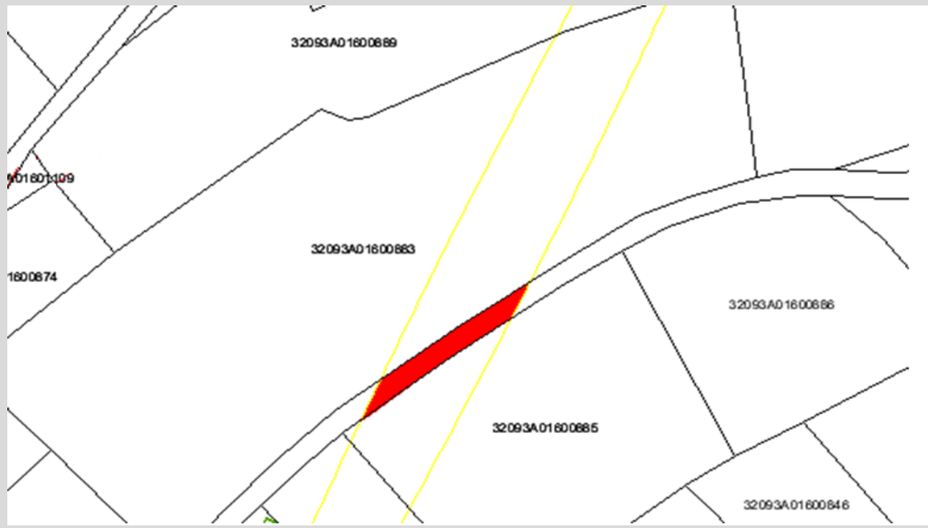

FOTOGRAFIA

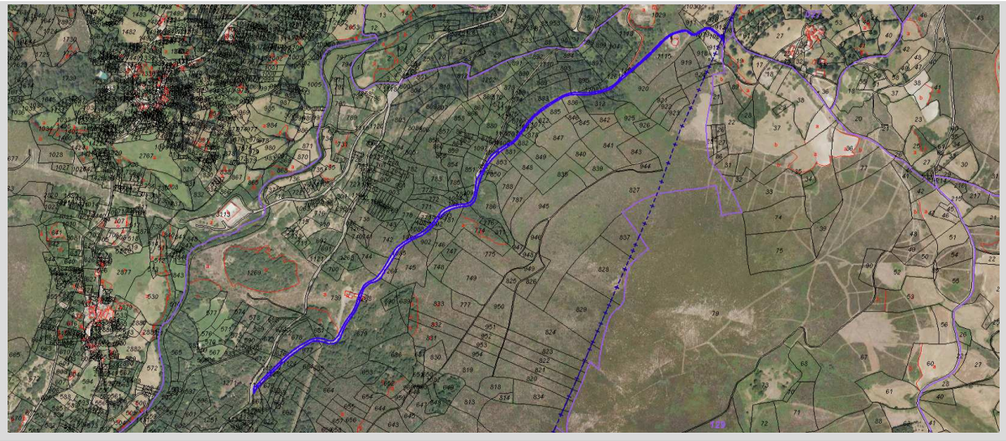

FICHA DE DATOS DE PARCELA AFECTADA

PROYECTO:	**PROYECTO BÁSICO DE LA SUBESTACIÓN ELÉCTRICA DE TRACCIÓN DE LAS PORTAS Y DE LA LÍNEA ELÉCTRICA DE ALTA TENSIÓN DESDE LA SUBESTACIÓN ELÉCTRICA DE CONSO DE REE HASTA LA SUBESTACIÓN ELÉCTRICA DE TRACCIÓN DE LAS PORTAS DE ADIF-ALTA VELOCIDAD**				
TRAMO:	**PEDRALBA DE LA PRADERÍA – OURENSE**	**SUBTRAMO:**	**VILARIÑO – CERDEDELO**	**FECHA:**	**MARZO 2019**
MUNICIPIO:	**VILARIÑO DE CONSO**	**PROVINCIA:**	**OURENSE**		
COM. AUTÓNOMA:	**GALICIA**			**Nº ORDEN:**	**P-32.0929-0340**

TITULARIDAD — **DATOS DEL TITULAR/ES**

NOMBRE:	GONZALEZ RODRIGUEZ ARCADIO NUÑEZ ALONSO JOSE [HEREDEROS DE]
DOMICILIO:	RU DOUTOR FLEMING 1 PI:04 Pt:B
LOCALIDAD:	OURENSE [OURENSE]
C.P.:	32003
TELÉFONO:	
REPRESENTANTE:	

DATOS CATASTRALES

Paraje		Superficie	3436	m²		
Polígono	16	Valor Catastral	5,10	€	Calificación Fiscal	MT-02
Parcela	885	Liquido imponible			Calificación Urb.	
Ref. Catastral	32093A016008850000TJ					

CARACTERÍSTICAS DE LA FINCA

NATURALEZA	Rural		
APROVECHAMIENTO ACTUAL		MATORRAL	

AFECCIÓN

Tipo de Afección (total/parcial)	Parcial	División de la parcela (Sí/No)	No	**Longitud (m):**	

DERECHOS O GRAVÁMENES QUE PESAN SOBRE LA FINCA:

BIENES AFECTADOS

Subparcela	Aprovechamiento	Unidad	Expropiación Definitiva (m²)	Servidumbre (m²)	Ocupación Temporal (m²)	Total Afección
-	MATORRAL	m²	0	742	0	742
	Total Afecciones:		0	742	0	742

CONSTRUCCIONES AFECTADAS Y OTROS ELEMENTOS VALORABLES:

TIPO	DESCRIPCIÓN

FICHA DE DATOS DE PARCELA AFECTADA

Finca nº:	**P-32.0929-0340**	**Polígono:**	**16**	**Parcela:**	**885**	**Municipio:**	**VILARIÑO DE CONSO**

PLANO DE SITUACIÓN

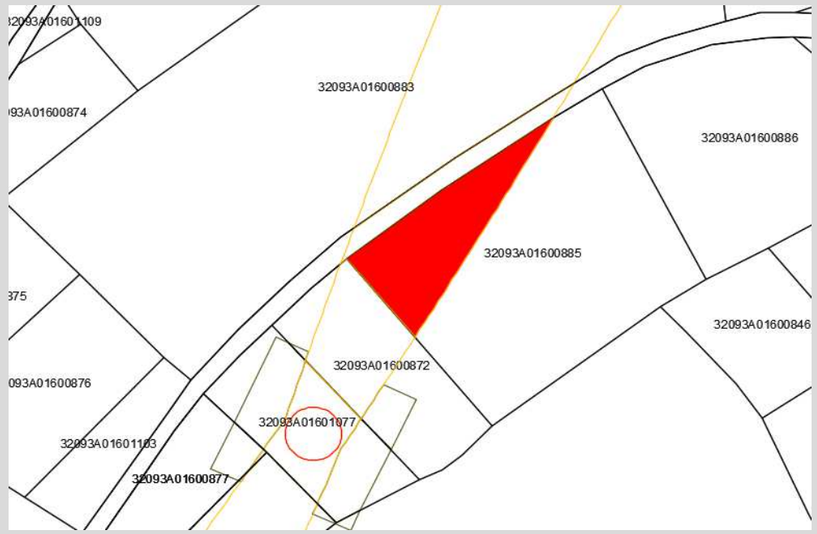

FOTOGRAFIA



FICHA DE DATOS DE PARCELA AFECTADA

PROYECTO:	**PROYECTO BÁSICO DE LA SUBESTACIÓN ELÉCTRICA DE TRACCIÓN DE LAS PORTAS Y DE LA LÍNEA ELÉCTRICA DE ALTA TENSIÓN DESDE LA SUBESTACIÓN ELÉCTRICA DE CONSO DE REE HASTA LA SUBESTACIÓN ELÉCTRICA DE TRACCIÓN DE LAS PORTAS DE ADIF-ALTA VELOCIDAD**				
TRAMO:	**PEDRALBA DE LA PRADERÍA – OURENSE**	**SUBTRAMO:**	**VILARIÑO – CERDEDELO**	**FECHA:**	**MARZO 2019**
MUNICIPIO:	**VILARIÑO DE CONSO**	**PROVINCIA:**	**OURENSE**		
COM. AUTÓNOMA:	**GALICIA**			**Nº ORDEN:**	**P-32.0929-0341**

TITULARIDAD — **DATOS DEL TITULAR/ES**

NOMBRE:	DOMINGUEZ ALVAREZ FELIX
DOMICILIO:	CL SAN MARTIÑO 1
LOCALIDAD:	VILARIÑO DE CONSO [OURENSE]
C.P.:	32557
TELÉFONO:	
REPRESENTANTE:	

DATOS CATASTRALES

Paraje		Superficie	1167	m²		
Polígono	16	Valor Catastral	1,63	€	Calificación Fiscal	MT-02
Parcela	872	Liquido imponible			Calificación Urb.	
Ref. Catastral	32093A016008720000TL					

CARACTERÍSTICAS DE LA FINCA

NATURALEZA	Rural		
APROVECHAMIENTO ACTUAL		MATORRAL	

AFECCIÓN

Tipo de Afección (total/parcial)	Parcial	División de la parcela (Sí/No)	No	**Longitud (m):**	

DERECHOS O GRAVÁMENES QUE PESAN SOBRE LA FINCA:

BIENES AFECTADOS

Subparcela	Aprovechamiento	Unidad	Expropiación Definitiva (m²)	Servidumbre (m²)	Ocupación Temporal (m²)	Total Afección
-	MATORRAL	m²	0	506	153	659
	Total Afecciones:		0	506	153	659

CONSTRUCCIONES AFECTADAS Y OTROS ELEMENTOS VALORABLES:

TIPO	DESCRIPCIÓN

FICHA DE DATOS DE PARCELA AFECTADA

Finca nº:	**P-32.0929-0341**	**Polígono:**	**16**	**Parcela:**	**872**	**Municipio:**	**VILARIÑO DE CONSO**

PLANO DE SITUACIÓN

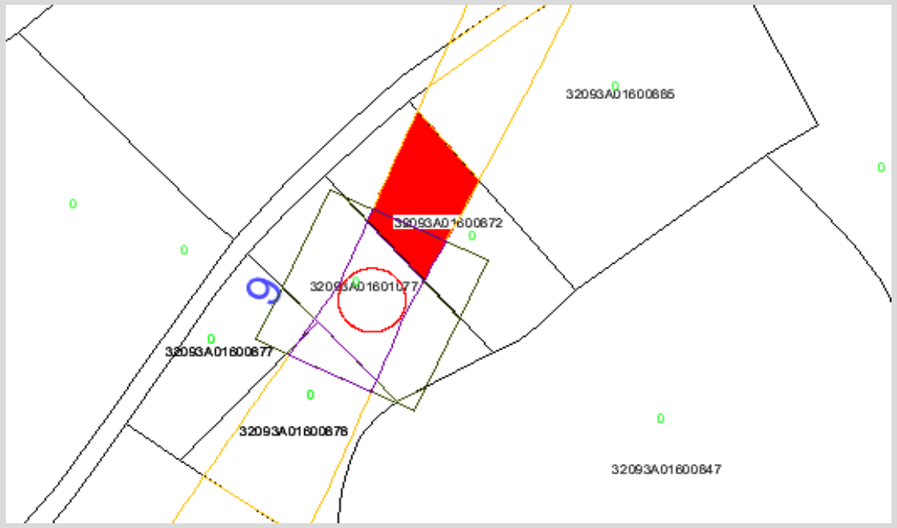

FOTOGRAFIA



FICHA DE DATOS DE PARCELA AFECTADA

PROYECTO:	**PROYECTO BÁSICO DE LA SUBESTACIÓN ELÉCTRICA DE TRACCIÓN DE LAS PORTAS Y DE LA LÍNEA ELÉCTRICA DE ALTA TENSIÓN DESDE LA SUBESTACIÓN ELÉCTRICA DE CONSO DE REE HASTA LA SUBESTACIÓN ELÉCTRICA DE TRACCIÓN DE LAS PORTAS DE ADIF-ALTA VELOCIDAD**				
TRAMO:	**PEDRALBA DE LA PRADERÍA – OURENSE**	**SUBTRAMO:**	**VILARIÑO – CERDEDELO**	**FECHA:**	**MARZO 2019**
MUNICIPIO:	**VILARIÑO DE CONSO**	**PROVINCIA:**	**OURENSE**		
COM. AUTÓNOMA:	**GALICIA**			**Nº ORDEN:**	**P-32.0929-0342**

TITULARIDAD — **DATOS DEL TITULAR/ES**

NOMBRE:	DOMINGUEZ ALVAREZ FELIX
DOMICILIO:	CL SAN MARTIÑO 1
LOCALIDAD:	VILARIÑO DE CONSO [OURENSE]
C.P.:	32557
TELÉFONO:	
REPRESENTANTE:	

DATOS CATASTRALES

Paraje		Superficie	1024	m²		
Polígono	16	Valor Catastral	1,42	€	Calificación Fiscal	MT-02
Parcela	1077	Liquido imponible			Calificación Urb.	
Ref. Catastral	32093A016010770000TF					

CARACTERÍSTICAS DE LA FINCA

NATURALEZA	Rural		
APROVECHAMIENTO ACTUAL		MATORRAL	

AFECCIÓN

Tipo de Afección (total/parcial)	Parcial	División de la parcela (Sí/No)	No	**Longitud (m):**	

DERECHOS O GRAVÁMENES QUE PESAN SOBRE LA FINCA:

BIENES AFECTADOS

Subparcela	Aprovechamiento	Unidad	Expropiación Definitiva (m²)	Servidumbre (m²)	Ocupación Temporal (m²)	Total Afección
–	MATORRAL	m²	129	240	496	865
	Total Afecciones:		129	240	496	865

CONSTRUCCIONES AFECTADAS Y OTROS ELEMENTOS VALORABLES:

TIPO	DESCRIPCIÓN

FICHA DE DATOS DE PARCELA AFECTADA

Finca nº:	**P-32.0929-0342**	**Polígono:**	**16**	**Parcela:**	**1077**	**Municipio:**	**VILARIÑO DE CONSO**

PLANO DE SITUACIÓN

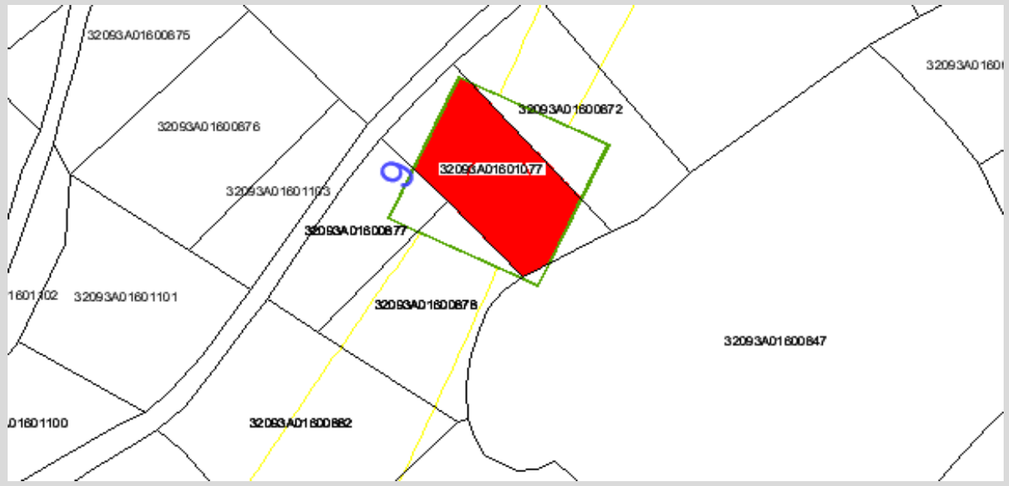

FOTOGRAFIA



FICHA DE DATOS DE PARCELA AFECTADA

PROYECTO:	**PROYECTO BÁSICO DE LA SUBESTACIÓN ELÉCTRICA DE TRACCIÓN DE LAS PORTAS Y DE LA LÍNEA ELÉCTRICA DE ALTA TENSIÓN DESDE LA SUBESTACIÓN ELÉCTRICA DE CONSO DE REE HASTA LA SUBESTACIÓN ELÉCTRICA DE TRACCIÓN DE LAS PORTAS DE ADIF-ALTA VELOCIDAD**				
TRAMO:	**PEDRALBA DE LA PRADERÍA - OURENSE**	**SUBTRAMO:**	**VILARIÑO – CERDEDELO**	**FECHA:**	**MARZO 2019**
MUNICIPIO:	**VILARIÑO DE CONSO**	**PROVINCIA:**	**OURENSE**		
COM. AUTÓNOMA:	**GALICIA**			**Nº ORDEN:**	**P-32.0929-0343**

TITULARIDAD — **DATOS DEL TITULAR/ES**

NOMBRE:	DOMINGUEZ ALVAREZ FELIX
DOMICILIO:	CL SAN MARTIÑO 1
LOCALIDAD:	VILARIÑO DE CONSO [OURENSE]
C.P.:	32557
TELÉFONO:	
REPRESENTANTE:	

DATOS CATASTRALES

Paraje		Superficie	716	m²		
Polígono	16	Valor Catastral	0,93	€	Calificación Fiscal	MT-02
Parcela	877	Liquido imponible			Calificación Urb.	
Ref. Catastral	32093A016008770000TK					

CARACTERÍSTICAS DE LA FINCA

NATURALEZA	Rural		
APROVECHAMIENTO ACTUAL		MATORRAL	

AFECCIÓN

Tipo de Afección (total/parcial)	Parcial	División de la parcela (Sí/No)	No	**Longitud (m):**	

DERECHOS O GRAVÁMENES QUE PESAN SOBRE LA FINCA:

BIENES AFECTADOS

Subparcela	Aprovechamiento	Unidad	Expropiación Definitiva (m²)	Servidumbre (m²)	Ocupación Temporal (m²)	Total Afección
-	MATORRAL	m²	0	3	121	124
	Total Afecciones:		0	3	121	124

CONSTRUCCIONES AFECTADAS Y OTROS ELEMENTOS VALORABLES:

TIPO	DESCRIPCIÓN

FICHA DE DATOS DE PARCELA AFECTADA

Finca nº:	**P-32.0929-0343**	**Polígono:**	**16**	**Parcela:**	**877**	**Municipio:**	**VILARIÑO DE CONSO**

PLANO DE SITUACIÓN

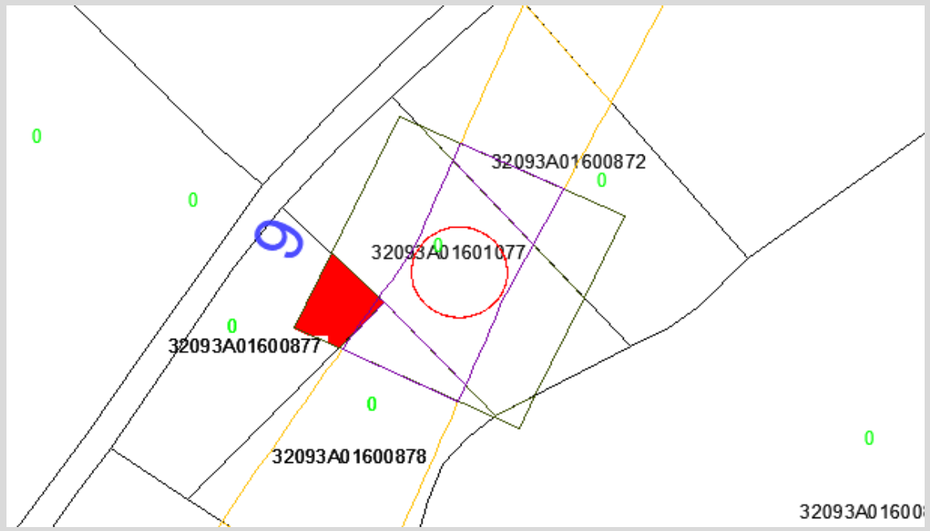

FOTOGRAFIA



FICHA DE DATOS DE PARCELA AFECTADA

PROYECTO:	**PROYECTO BÁSICO DE LA SUBESTACIÓN ELÉCTRICA DE TRACCIÓN DE LAS PORTAS Y DE LA LÍNEA ELÉCTRICA DE ALTA TENSIÓN DESDE LA SUBESTACIÓN ELÉCTRICA DE CONSO DE REE HASTA LA SUBESTACIÓN ELÉCTRICA DE TRACCIÓN DE LAS PORTAS DE ADIF-ALTA VELOCIDAD**				
TRAMO:	**PEDRALBA DE LA PRADERÍA – OURENSE**	**SUBTRAMO:**	**VILARIÑO – CERDEDELO**	**FECHA:**	**MARZO 2019**
MUNICIPIO:	**VILARIÑO DE CONSO**	**PROVINCIA:**	**OURENSE**		
COM. AUTÓNOMA:	**GALICIA**			**Nº ORDEN:**	**P-32.0929-0344**

TITULARIDAD — **DATOS DEL TITULAR/ES**

NOMBRE:	DIAZ COUSO BLANDINA DIAZ COUSO GRISELDA DIAZ COUSO MARIA
DOMICILIO:	AV MARE DEU MONTSERRAT 141 Pl:03 Pt:4
LOCALIDAD:	BARCELONA [BARCELONA]
C.P.:	08041
TELÉFONO:	
REPRESENTANTE:	

DATOS CATASTRALES

Paraje		Superficie	9697	m²		
Polígono	16	Valor Catastral	14,62	€	Calificación Fiscal	MT-02
Parcela	847	Liquido imponible			Calificación Urb.	
Ref. Catastral	32093A016008470000TD					

CARACTERÍSTICAS DE LA FINCA

NATURALEZA	Rural		
APROVECHAMIENTO ACTUAL		MATORRAL	

AFECCIÓN

Tipo de Afección (total/parcial)	Parcial	División de la parcela (Sí/No)	No	**Longitud (m):**	

DERECHOS O GRAVÁMENES QUE PESAN SOBRE LA FINCA:

BIENES AFECTADOS

Subparcela	Aprovechamiento	Unidad	Expropiación Definitiva (m²)	Servidumbre (m²)	Ocupación Temporal (m²)	Total Afección
–	MATORRAL	m²	0	0	29	29
	Total Afecciones:		0	0	29	29

CONSTRUCCIONES AFECTADAS Y OTROS ELEMENTOS VALORABLES:

TIPO	DESCRIPCIÓN

FICHA DE DATOS DE PARCELA AFECTADA

Finca nº:	**P-32.0929-0344**	**Polígono:**	**16**	**Parcela:**	**847**	**Municipio:**	**VILARIÑO DE CONSO**

PLANO DE SITUACIÓN

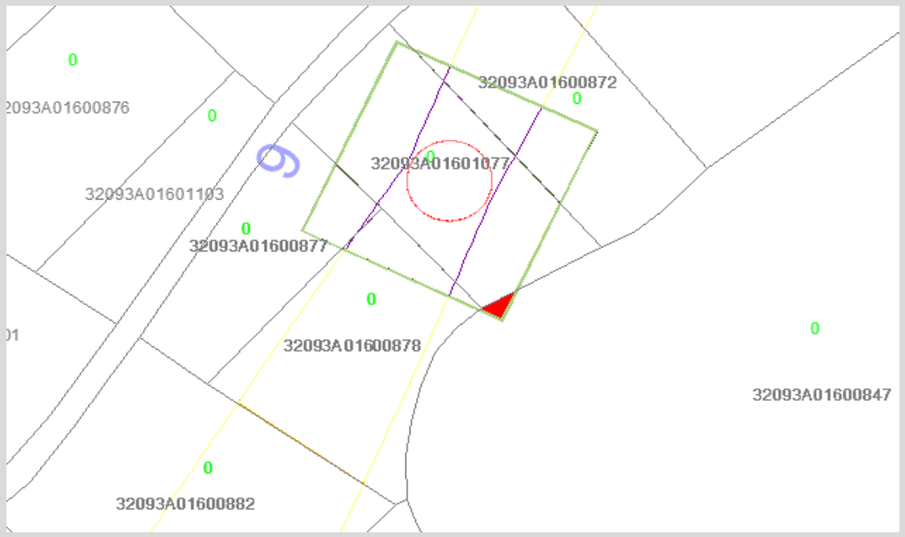

FOTOGRAFIA

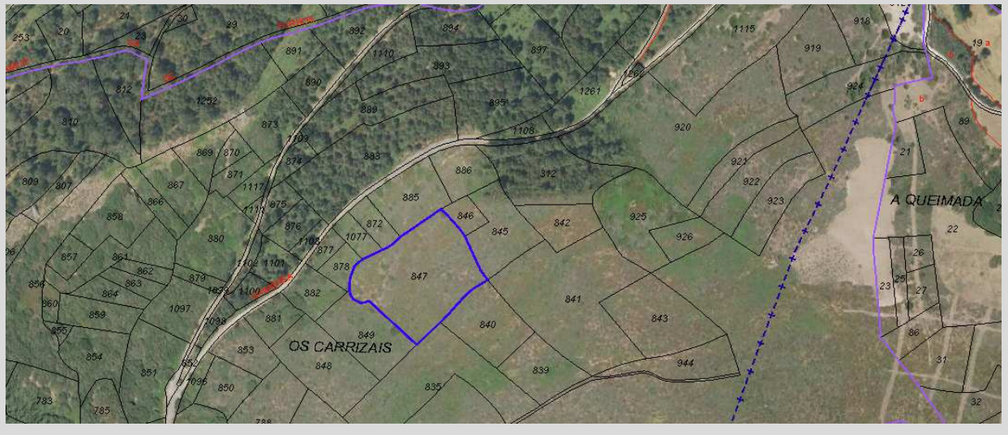

FICHA DE DATOS DE PARCELA AFECTADA

PROYECTO:	**PROYECTO BÁSICO DE LA SUBESTACIÓN ELÉCTRICA DE TRACCIÓN DE LAS PORTAS Y DE LA LÍNEA ELÉCTRICA DE ALTA TENSIÓN DESDE LA SUBESTACIÓN ELÉCTRICA DE CONSO DE REE HASTA LA SUBESTACIÓN ELÉCTRICA DE TRACCIÓN DE LAS PORTAS DE ADIF-ALTA VELOCIDAD**

TRAMO:	**PEDRALBA DE LA PRADERÍA – OURENSE**	**SUBTRAMO:**	**VILARIÑO – CERDEDELO**	**FECHA:**	**MARZO 2019**
MUNICIPIO:	**VILARIÑO DE CONSO**	**PROVINCIA:**	**OURENSE**		
COM. AUTÓNOMA:	**GALICIA**			**Nº ORDEN:**	**P-32.0929-0345**

TITULARIDAD — **DATOS DEL TITULAR/ES**

NOMBRE:	DOMINGUEZ ALVAREZ FELIX
DOMICILIO:	CL SAN MARTIÑO 1
LOCALIDAD:	VILARIÑO DE CONSO [OURENSE]
C.P.:	32557
TELÉFONO:	
REPRESENTANTE:	

DATOS CATASTRALES

Paraje		Superficie	1022	m²		
Polígono	16	Valor Catastral	1,41	€	Calificación Fiscal	MT-02
Parcela	878	Liquido imponible			Calificación Urb.	
Ref. Catastral	32093A016008780000TR					

CARACTERÍSTICAS DE LA FINCA

NATURALEZA	Rural
APROVECHAMIENTO ACTUAL	MATORRAL

AFECCIÓN

Tipo de Afección (total/parcial)	Parcial	División de la parcela (Sí/No)	No	**Longitud (m):**	

DERECHOS O GRAVÁMENES QUE PESAN SOBRE LA FINCA:

BIENES AFECTADOS

Subparcela	Aprovechamiento	Unidad	Expropiación Definitiva (m²)	Servidumbre (m²)	Ocupación Temporal (m²)	Total Afección
–	MATORRAL	m²	0	795	18	813
	Total Afecciones:		0	795	18	813

CONSTRUCCIONES AFECTADAS Y OTROS ELEMENTOS VALORABLES:

TIPO	DESCRIPCIÓN

FICHA DE DATOS DE PARCELA AFECTADA

Finca nº:	**P-32.0929-0345**	**Polígono:**	**16**	**Parcela:**	**878**	**Municipio:**	**VILARIÑO DE CONSO**

PLANO DE SITUACIÓN

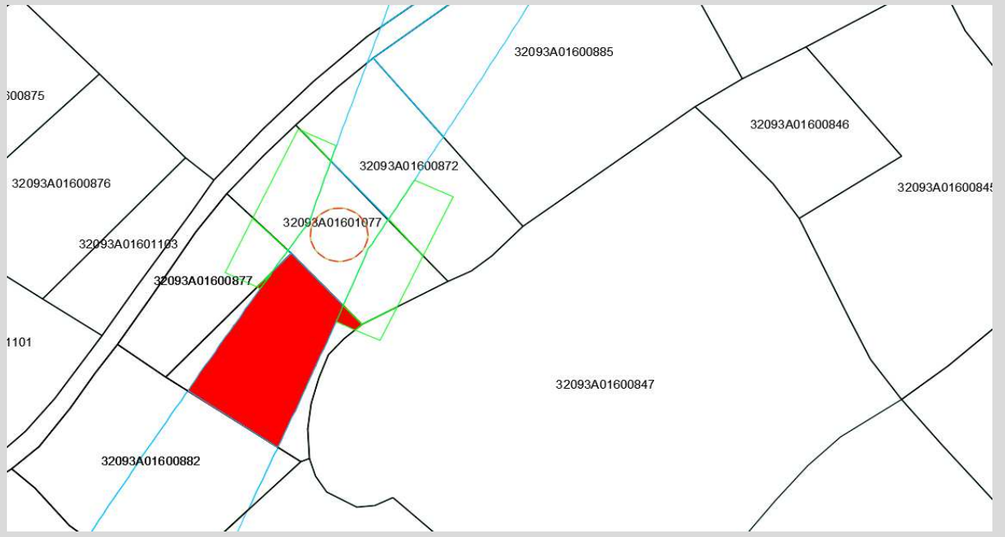

FOTOGRAFIA



FICHA DE DATOS DE PARCELA AFECTADA

PROYECTO:	**PROYECTO BÁSICO DE LA SUBESTACIÓN ELÉCTRICA DE TRACCIÓN DE LAS PORTAS Y DE LA LÍNEA ELÉCTRICA DE ALTA TENSIÓN DESDE LA SUBESTACIÓN ELÉCTRICA DE CONSO DE REE HASTA LA SUBESTACIÓN ELÉCTRICA DE TRACCIÓN DE LAS PORTAS DE ADIF-ALTA VELOCIDAD**				
TRAMO:	**PEDRALBA DE LA PRADERÍA – OURENSE**	**SUBTRAMO:**	**VILARIÑO – CERDEDELO**	**FECHA:**	**MARZO 2019**
MUNICIPIO:	**VILARIÑO DE CONSO**	**PROVINCIA:**	**OURENSE**		
COM. AUTÓNOMA:	**GALICIA**			**Nº ORDEN:**	**P-32.0929-0346**

TITULARIDAD — **DATOS DEL TITULAR/ES**

NOMBRE:	GARCIA BLANCO JOSE
DOMICILIO:	CL O SOUTO 15
LOCALIDAD:	VILARIÑO DE CONSO [OURENSE]
C.P.:	32557
TELÉFONO:	
REPRESENTANTE:	

DATOS CATASTRALES

Paraje		Superficie	1878	m²		
Polígono	16	Valor Catastral	15,10	€	Calificación Fiscal	FG-02
Parcela	882	Liquido imponible			Calificación Urb.	
Ref. Catastral	32093A016008820000TD					

CARACTERÍSTICAS DE LA FINCA

NATURALEZA	Rural		
APROVECHAMIENTO ACTUAL		ROBLEDAL	

AFECCIÓN

Tipo de Afección (total/parcial)	Parcial	División de la parcela (Sí/No)	No	**Longitud (m):**	

DERECHOS O GRAVÁMENES QUE PESAN SOBRE LA FINCA:

BIENES AFECTADOS

Subparcela	Aprovechamiento	Unidad	Expropiación Definitiva (m²)	Servidumbre (m²)	Ocupación Temporal (m²)	Total Afección
-	ROBLEDAL	m²	0	1014	0	1014
	Total Afecciones:		0	1014	0	1014

CONSTRUCCIONES AFECTADAS Y OTROS ELEMENTOS VALORABLES:

TIPO	DESCRIPCIÓN

FICHA DE DATOS DE PARCELA AFECTADA

Finca nº:	**P-32.0929-0346**	**Polígono:**	**16**	**Parcela:**	**882**	**Municipio:**	**VILARIÑO DE CONSO**

PLANO DE SITUACIÓN

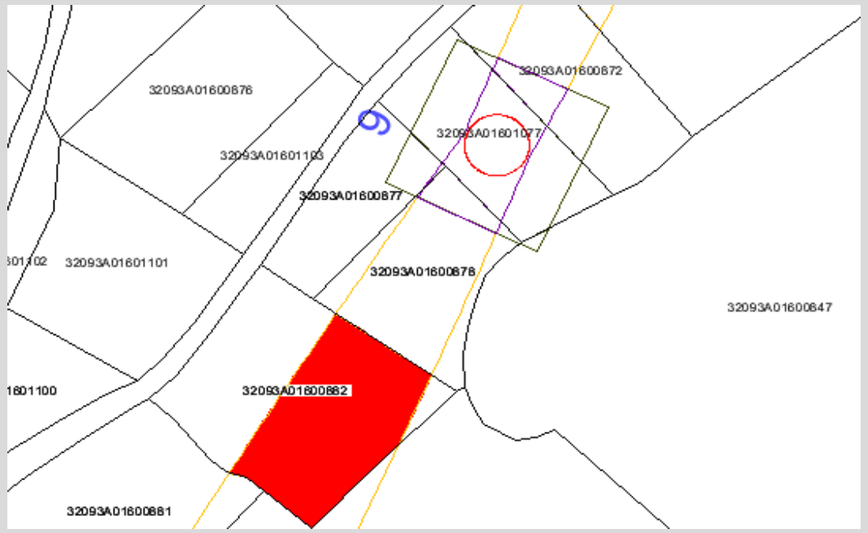

FOTOGRAFIA



FICHA DE DATOS DE PARCELA AFECTADA

PROYECTO:	**PROYECTO BÁSICO DE LA SUBESTACIÓN ELÉCTRICA DE TRACCIÓN DE LAS PORTAS Y DE LA LÍNEA ELÉCTRICA DE ALTA TENSIÓN DESDE LA SUBESTACIÓN ELÉCTRICA DE CONSO DE REE HASTA LA SUBESTACIÓN ELÉCTRICA DE TRACCIÓN DE LAS PORTAS DE ADIF-ALTA VELOCIDAD**				
TRAMO:	**PEDRALBA DE LA PRADERÍA – OURENSE**	**SUBTRAMO:**	**VILARIÑO – CERDEDELO**	**FECHA:**	**MARZO 2019**
MUNICIPIO:	**VILARIÑO DE CONSO**	**PROVINCIA:**	**OURENSE**		
COM. AUTÓNOMA:	**GALICIA**			**Nº ORDEN:**	**P-32.0929-0347**

TITULARIDAD — **DATOS DEL TITULAR/ES**

NOMBRE:	DOMINGUEZ ALVAREZ FELIX
DOMICILIO:	CL SAN MARTIÑO 1
LOCALIDAD:	VILARIÑO DE CONSO [OURENSE]
C.P.:	32557
TELÉFONO:	
REPRESENTANTE:	

DATOS CATASTRALES

Paraje		Superficie	4184	m²		
Polígono	16	Valor Catastral	6,23	€	Calificación Fiscal	MT-02
Parcela	849	Liquido imponible			Calificación Urb.	
Ref. Catastral	32093A016008490000TI					

CARACTERÍSTICAS DE LA FINCA

NATURALEZA	Rural		
APROVECHAMIENTO ACTUAL		MATORRAL	

AFECCIÓN

Tipo de Afección (total/parcial)	Parcial	División de la parcela (Sí/No)	No	**Longitud (m):**	

DERECHOS O GRAVÁMENES QUE PESAN SOBRE LA FINCA:

BIENES AFECTADOS

Subparcela	Aprovechamiento	Unidad	Expropiación Definitiva (m²)	Servidumbre (m²)	Ocupación Temporal (m²)	Total Afección
-	MATORRAL	m²	0	127	0	127
	Total Afecciones:		0	127	0	127

CONSTRUCCIONES AFECTADAS Y OTROS ELEMENTOS VALORABLES:

TIPO	DESCRIPCIÓN

FICHA DE DATOS DE PARCELA AFECTADA

Finca nº:	**P-32.0929-0347**	**Polígono:**	**16**	**Parcela:**	**849**	**Municipio:**	**VILARIÑO DE CONSO**

PLANO DE SITUACIÓN

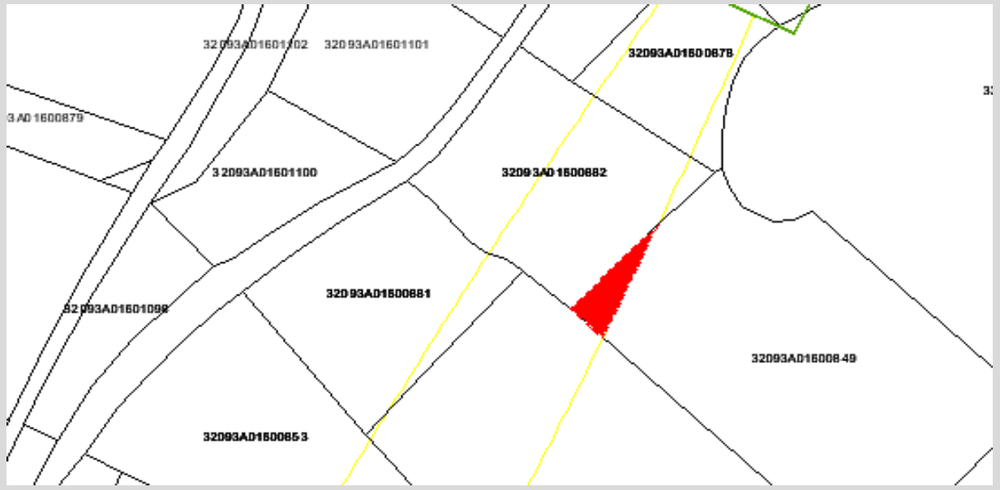

FOTOGRAFIA



FICHA DE DATOS DE PARCELA AFECTADA

PROYECTO:	**PROYECTO BÁSICO DE LA SUBESTACIÓN ELÉCTRICA DE TRACCIÓN DE LAS PORTAS Y DE LA LÍNEA ELÉCTRICA DE ALTA TENSIÓN DESDE LA SUBESTACIÓN ELÉCTRICA DE CONSO DE REE HASTA LA SUBESTACIÓN ELÉCTRICA DE TRACCIÓN DE LAS PORTAS DE ADIF-ALTA VELOCIDAD**				
TRAMO:	**PEDRALBA DE LA PRADERÍA – OURENSE**	**SUBTRAMO:**	**VILARIÑO – CERDEDELO**	**FECHA:**	**MARZO 2019**
MUNICIPIO:	**VILARIÑO DE CONSO**	**PROVINCIA:**	**OURENSE**		
COM. AUTÓNOMA:	**GALICIA**			**Nº ORDEN:**	**P-32.0929-0348**

TITULARIDAD — **DATOS DEL TITULAR/ES**

NOMBRE:	RODRIGUEZ DIAZ MARIA JESUS
DOMICILIO:	AV GRAN VIA 22 Pl:08 Pt:B
LOCALIDAD:	VIGO [PONTEVEDRA]
C.P.:	36203
TELÉFONO:	
REPRESENTANTE:	

DATOS CATASTRALES

Paraje		Superficie	1648	m²		
Polígono	16	Valor Catastral	2,36	€	Calificación Fiscal	MT-02
Parcela	881	Liquido imponible			Calificación Urb.	
Ref. Catastral	32093A016008810000TR					

CARACTERÍSTICAS DE LA FINCA

NATURALEZA	Rural		
APROVECHAMIENTO ACTUAL		MATORRAL	

AFECCIÓN

Tipo de Afección (total/parcial)	Parcial	División de la parcela (Sí/No)	No	**Longitud (m):**	

DERECHOS O GRAVÁMENES QUE PESAN SOBRE LA FINCA:

BIENES AFECTADOS

Subparcela	Aprovechamiento	Unidad	Expropiación Definitiva (m²)	Servidumbre (m²)	Ocupación Temporal (m²)	Total Afección
-	MATORRAL	m²	0	176	0	176
	Total Afecciones:		0	176	0	176

CONSTRUCCIONES AFECTADAS Y OTROS ELEMENTOS VALORABLES:

TIPO	DESCRIPCIÓN

FICHA DE DATOS DE PARCELA AFECTADA

Finca nº:	**P-32.0929-0348**	**Polígono:**	**16**	**Parcela:**	**881**	**Municipio:**	**VILARIÑO DE CONSO**

PLANO DE SITUACIÓN

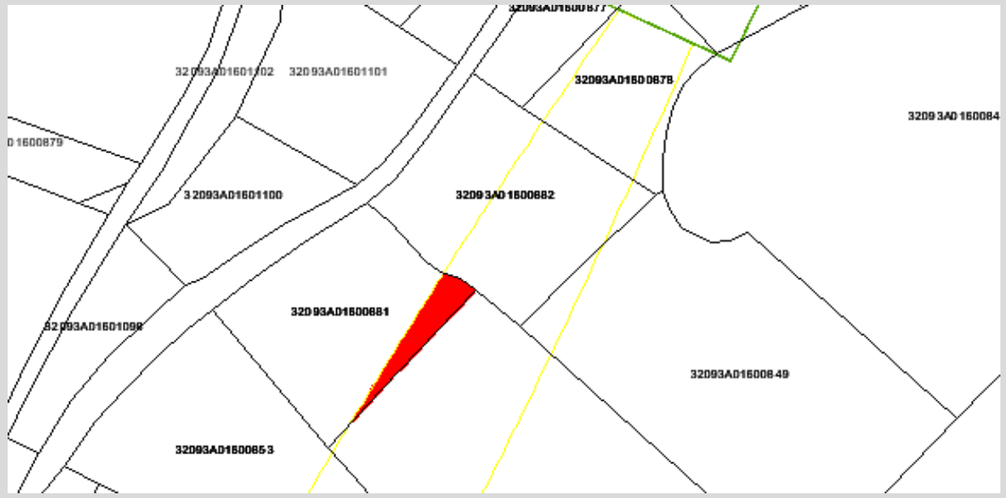

FOTOGRAFIA



FICHA DE DATOS DE PARCELA AFECTADA

PROYECTO:	**PROYECTO BÁSICO DE LA SUBESTACIÓN ELÉCTRICA DE TRACCIÓN DE LAS PORTAS Y DE LA LÍNEA ELÉCTRICA DE ALTA TENSIÓN DESDE LA SUBESTACIÓN ELÉCTRICA DE CONSO DE REE HASTA LA SUBESTACIÓN ELÉCTRICA DE TRACCIÓN DE LAS PORTAS DE ADIF-ALTA VELOCIDAD**				
TRAMO:	**PEDRALBA DE LA PRADERÍA – OURENSE**	**SUBTRAMO:**	**VILARIÑO – CERDEDELO**	**FECHA:**	**MARZO 2019**
MUNICIPIO:	**VILARIÑO DE CONSO**	**PROVINCIA:**	**OURENSE**		
COM. AUTÓNOMA:	**GALICIA**			**Nº ORDEN:**	**P-32.0929-0349**

TITULARIDAD — **DATOS DEL TITULAR/ES**

NOMBRE:	BLANCO RODRIGUEZ JOSE MANUEL BLANCO RODRIGUEZ JOSE PRIETO BLANCO MIGUEL
DOMICILIO:	CL ALELIS-SAN PEDRO DE 8 Pt:C
LOCALIDAD:	OLEIROS [A CORUÑA]
C.P.:	15176
TELÉFONO:	
REPRESENTANTE:	

DATOS CATASTRALES

Paraje		Superficie	5145	m²		
Polígono	16	Valor Catastral	7,69	€	Calificación Fiscal	MT-02
Parcela	848	Liquido imponible			Calificación Urb.	
Ref. Catastral	32093A016008480000TX					

CARACTERÍSTICAS DE LA FINCA

NATURALEZA	Rural
APROVECHAMIENTO ACTUAL	MATORRAL

AFECCIÓN

Tipo de Afección (total/parcial)	Parcial	División de la parcela (Sí/No)	No	**Longitud (m):**	

DERECHOS O GRAVÁMENES QUE PESAN SOBRE LA FINCA:

BIENES AFECTADOS

Subparcela	Aprovechamiento	Unidad	Expropiación Definitiva (m²)	Servidumbre (m²)	Ocupación Temporal (m²)	Total Afección
-	MATORRAL	m²	0	1550	0	1550
	Total Afecciones:		0	1550	0	1550

CONSTRUCCIONES AFECTADAS Y OTROS ELEMENTOS VALORABLES:

TIPO	DESCRIPCIÓN

FICHA DE DATOS DE PARCELA AFECTADA

Finca nº:	**P-32.0929-0349**	**Polígono:**	**16**	**Parcela:**	**848**	**Municipio:**	**VILARIÑO DE CONSO**

PLANO DE SITUACIÓN

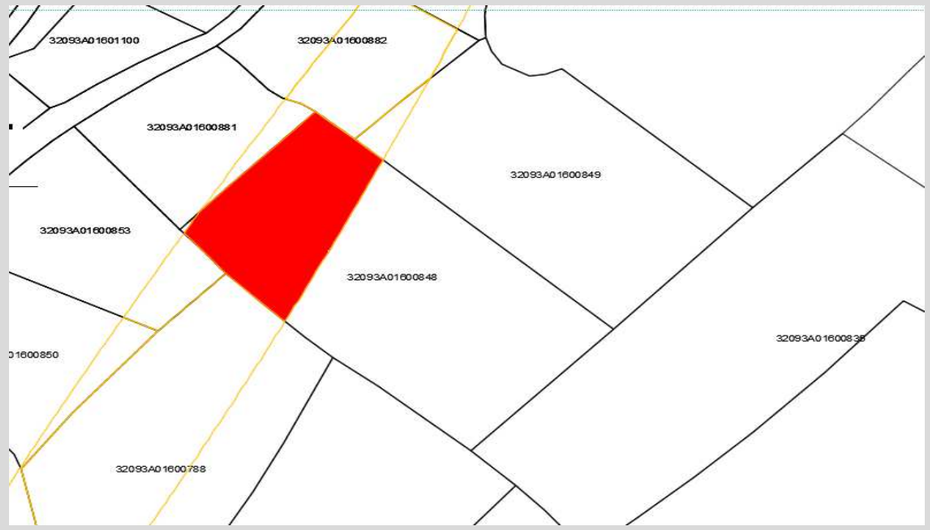

FOTOGRAFIA



FICHA DE DATOS DE PARCELA AFECTADA

PROYECTO:	**PROYECTO BÁSICO DE LA SUBESTACIÓN ELÉCTRICA DE TRACCIÓN DE LAS PORTAS Y DE LA LÍNEA ELÉCTRICA DE ALTA TENSIÓN DESDE LA SUBESTACIÓN ELÉCTRICA DE CONSO DE REE HASTA LA SUBESTACIÓN ELÉCTRICA DE TRACCIÓN DE LAS PORTAS DE ADIF-ALTA VELOCIDAD**				
TRAMO:	**PEDRALBA DE LA PRADERÍA – OURENSE**	**SUBTRAMO:**	**VILARIÑO – CERDEDELO**	**FECHA:**	**MARZO 2019**
MUNICIPIO:	**VILARIÑO DE CONSO**	**PROVINCIA:**	**OURENSE**		
COM. AUTÓNOMA:	**GALICIA**			**Nº ORDEN:**	**P-32.0929-0350**

TITULARIDAD — **DATOS DEL TITULAR/ES**

NOMBRE:	ALVAREZ BLANCO MARIO
DOMICILIO:	LG VILARIÑO DE CONSO
LOCALIDAD:	VILARIÑO DE CONSO [OURENSE]
C.P.:	32557
TELÉFONO:	
REPRESENTANTE:	

DATOS CATASTRALES

Paraje		Superficie	2195	m²		
Polígono	16	Valor Catastral	3,21	€	Calificación Fiscal	MT-02
Parcela	853	Liquido imponible			Calificación Urb.	
Ref. Catastral	32093A016008530000TJ					

CARACTERÍSTICAS DE LA FINCA

NATURALEZA	Rural		
APROVECHAMIENTO ACTUAL		MATORRAL	

AFECCIÓN

Tipo de Afección (total/parcial)	Parcial	División de la parcela (Sí/No)	No	**Longitud (m):**	

DERECHOS O GRAVÁMENES QUE PESAN SOBRE LA FINCA:

BIENES AFECTADOS

Subparcela	Aprovechamiento	Unidad	Expropiación Definitiva (m²)	Servidumbre (m²)	Ocupación Temporal (m²)	Total Afección
–	MATORRAL	m²	0	336	0	336
	Total Afecciones:		0	336	0	336

CONSTRUCCIONES AFECTADAS Y OTROS ELEMENTOS VALORABLES:

TIPO	DESCRIPCIÓN

FICHA DE DATOS DE PARCELA AFECTADA

Finca nº:	**P-32.0929-0350**	**Polígono:**	**16**	**Parcela:**	**853**	**Municipio:**	**VILARIÑO DE CONSO**

PLANO DE SITUACIÓN

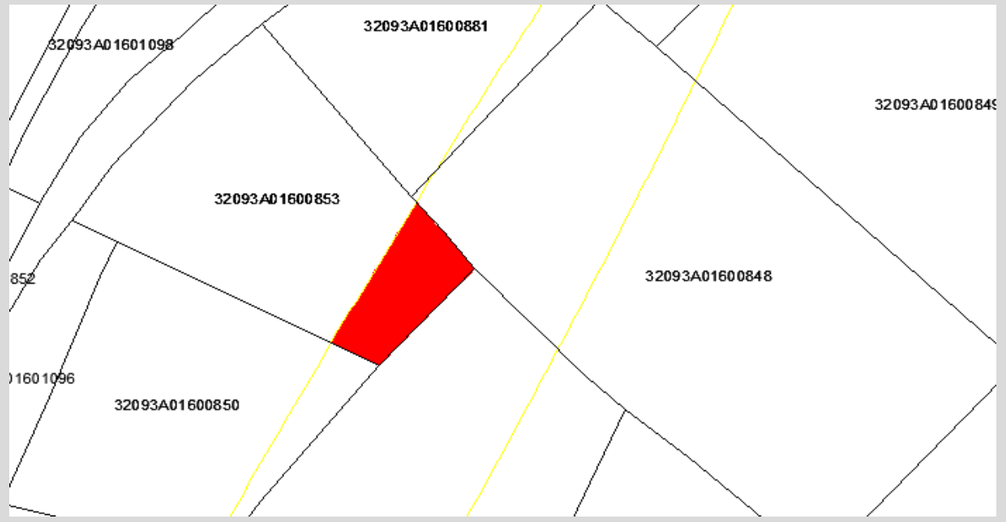

FOTOGRAFIA



FICHA DE DATOS DE PARCELA AFECTADA

PROYECTO:	**PROYECTO BÁSICO DE LA SUBESTACIÓN ELÉCTRICA DE TRACCIÓN DE LAS PORTAS Y DE LA LÍNEA ELÉCTRICA DE ALTA TENSIÓN DESDE LA SUBESTACIÓN ELÉCTRICA DE CONSO DE REE HASTA LA SUBESTACIÓN ELÉCTRICA DE TRACCIÓN DE LAS PORTAS DE ADIF-ALTA VELOCIDAD**

TRAMO:	**PEDRALBA DE LA PRADERÍA – OURENSE**	**SUBTRAMO:**	**VILARIÑO – CERDEDELO**	**FECHA:**	**MARZO 2019**
MUNICIPIO:	**VILARIÑO DE CONSO**	**PROVINCIA:**	**OURENSE**		
COM. AUTÓNOMA:	**GALICIA**			**Nº ORDEN:**	**P-32.0929-0351**

TITULARIDAD	**DATOS DEL TITULAR/ES**
NOMBRE:	DIEGUEZ ALVAREZ MANUEL
DOMICILIO:	LG VILARIÑO DE CONSO
LOCALIDAD:	VILARIÑO DE CONSO [OURENSE]
C.P.:	32557
TELÉFONO:	
REPRESENTANTE:	

DATOS CATASTRALES

Paraje		Superficie	5026	m²		
Polígono	16	Valor Catastral	20,23	€	Calificación Fiscal	MT-01
Parcela	788	Liquido imponible			Calificación Urb.	
Ref. Catastral	32093A016007880000TJ					

CARACTERÍSTICAS DE LA FINCA

NATURALEZA	Rural		
APROVECHAMIENTO ACTUAL		MATORRAL	

AFECCIÓN

Tipo de Afección (total/parcial)	Parcial	División de la parcela (Sí/No)	No	**Longitud (m):**	

DERECHOS O GRAVÁMENES QUE PESAN SOBRE LA FINCA:

BIENES AFECTADOS

Subparcela	Aprovechamiento	Unidad	Expropiación Definitiva (m²)	Servidumbre (m²)	Ocupación Temporal (m²)	Total Afección
-	MATORRAL	m²	0	2967	0	2967
	Total Afecciones:		0	2967	0	2967

CONSTRUCCIONES AFECTADAS Y OTROS ELEMENTOS VALORABLES:

TIPO	DESCRIPCIÓN

FICHA DE DATOS DE PARCELA AFECTADA

Finca nº:	**P-32.0929-0351**	**Polígono:**	**16**	**Parcela:**	**788**	**Municipio:**	**VILARIÑO DE CONSO**

PLANO DE SITUACIÓN

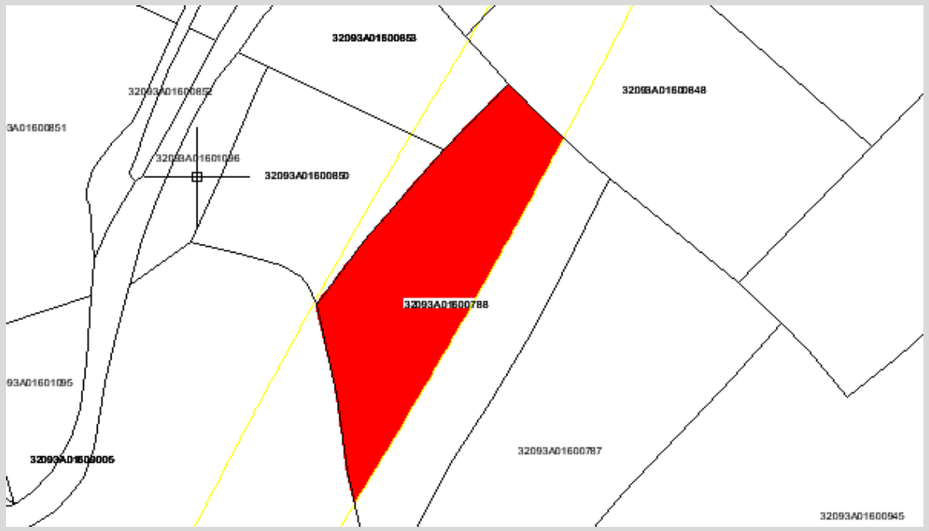

FOTOGRAFIA



FICHA DE DATOS DE PARCELA AFECTADA

PROYECTO:	**PROYECTO BÁSICO DE LA SUBESTACIÓN ELÉCTRICA DE TRACCIÓN DE LAS PORTAS Y DE LA LÍNEA ELÉCTRICA DE ALTA TENSIÓN DESDE LA SUBESTACIÓN ELÉCTRICA DE CONSO DE REE HASTA LA SUBESTACIÓN ELÉCTRICA DE TRACCIÓN DE LAS PORTAS DE ADIF-ALTA VELOCIDAD**				
TRAMO:	**PEDRALBA DE LA PRADERÍA – OURENSE**	**SUBTRAMO:**	**VILARIÑO – CERDEDELO**	**FECHA:**	**MARZO 2019**
MUNICIPIO:	**VILARIÑO DE CONSO**	**PROVINCIA:**	**OURENSE**		
COM. AUTÓNOMA:	**GALICIA**			**Nº ORDEN:**	**P-32.0929-0352**

TITULARIDAD — **DATOS DEL TITULAR/ES**

NOMBRE:	GUERRA GARCIA FERNANDO
DOMICILIO:	PZ DA VILA
LOCALIDAD:	VILARIÑO DE CONSO [OURENSE]
C.P.:	32557
TELÉFONO:	
REPRESENTANTE:	

DATOS CATASTRALES

Paraje		Superficie	2188	m²		
Polígono	16	Valor Catastral	3,18	€	Calificación Fiscal	MT-02
Parcela	850	Liquido imponible			Calificación Urb.	
Ref. Catastral	32093A016008500000TD					

CARACTERÍSTICAS DE LA FINCA

NATURALEZA	Rural		
APROVECHAMIENTO ACTUAL		MATORRAL	

AFECCIÓN

Tipo de Afección (total/parcial)	Parcial	División de la parcela (Sí/No)	No	**Longitud (m):**	

DERECHOS O GRAVÁMENES QUE PESAN SOBRE LA FINCA:

BIENES AFECTADOS

Subparcela	Aprovechamiento	Unidad	Expropiación Definitiva (m²)	Servidumbre (m²)	Ocupación Temporal (m²)	Total Afección
-	MATORRAL	m²	0	247	0	247
	Total Afecciones:		0	247	0	247

CONSTRUCCIONES AFECTADAS Y OTROS ELEMENTOS VALORABLES:

TIPO	DESCRIPCIÓN

FICHA DE DATOS DE PARCELA AFECTADA

Finca nº:	**P-32.0929-0352**	**Polígono:**	**16**	**Parcela:**	**850**	**Municipio:**	**VILARIÑO DE CONSO**

PLANO DE SITUACIÓN

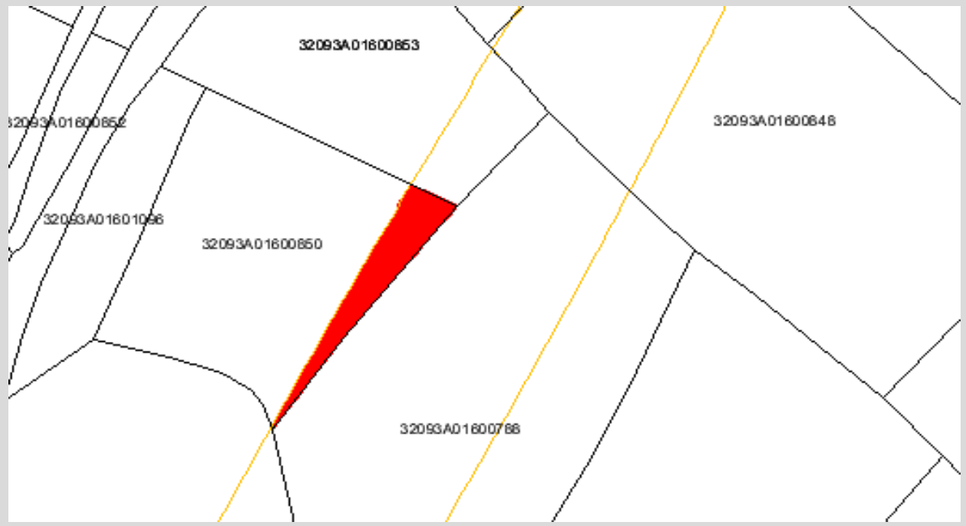

FOTOGRAFIA



FICHA DE DATOS DE PARCELA AFECTADA

PROYECTO:	**PROYECTO BÁSICO DE LA SUBESTACIÓN ELÉCTRICA DE TRACCIÓN DE LAS PORTAS Y DE LA LÍNEA ELÉCTRICA DE ALTA TENSIÓN DESDE LA SUBESTACIÓN ELÉCTRICA DE CONSO DE REE HASTA LA SUBESTACIÓN ELÉCTRICA DE TRACCIÓN DE LAS PORTAS DE ADIF-ALTA VELOCIDAD**				
TRAMO:	**PEDRALBA DE LA PRADERÍA – OURENSE**	**SUBTRAMO:**	**VILARIÑO – CERDEDELO**	**FECHA:**	**MARZO 2019**
MUNICIPIO:	**VILARIÑO DE CONSO**	**PROVINCIA:**	**OURENSE**		
COM. AUTÓNOMA:	**GALICIA**			**Nº ORDEN:**	**P-32.0929-0353**

TITULARIDAD — **DATOS DEL TITULAR/ES**

NOMBRE:	LOSADA FERNANDEZ MANUEL
DOMICILIO:	LG SOUTELO
LOCALIDAD:	VILARIÑO DE CONSO [OURENSE]
C.P.:	32557
TELÉFONO:	
REPRESENTANTE:	

DATOS CATASTRALES

Paraje		Superficie	9085	m²		
Polígono	16	Valor Catastral	13,69	€	Calificación Fiscal	MT-02
Parcela	786	Liquido imponible			Calificación Urb.	
Ref. Catastral	32093A016007860000TX					

CARACTERÍSTICAS DE LA FINCA

NATURALEZA	Rural		
APROVECHAMIENTO ACTUAL		MATORRAL	

AFECCIÓN

Tipo de Afección (total/parcial)	Parcial	División de la parcela (Sí/No)	No	**Longitud (m):**	

DERECHOS O GRAVÁMENES QUE PESAN SOBRE LA FINCA:

BIENES AFECTADOS

Subparcela	Aprovechamiento	Unidad	Expropiación Definitiva (m²)	Servidumbre (m²)	Ocupación Temporal (m²)	Total Afección
-	MATORRAL	m²	0	2776	0	2776
		Total Afecciones:	0	2776	0	2776

CONSTRUCCIONES AFECTADAS Y OTROS ELEMENTOS VALORABLES:

TIPO	DESCRIPCIÓN

FICHA DE DATOS DE PARCELA AFECTADA

Finca nº:	**P-32.0929-0353**	**Polígono:**	**16**	**Parcela:**	**786**	**Municipio:**	**VILARIÑO DE CONSO**

PLANO DE SITUACIÓN



FOTOGRAFIA

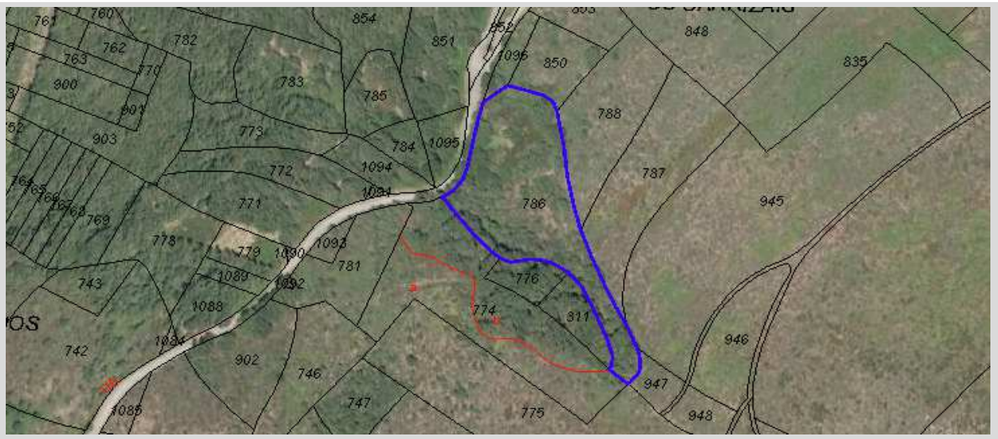

FICHA DE DATOS DE PARCELA AFECTADA

PROYECTO:	**PROYECTO BÁSICO DE LA SUBESTACIÓN ELÉCTRICA DE TRACCIÓN DE LAS PORTAS Y DE LA LÍNEA ELÉCTRICA DE ALTA TENSIÓN DESDE LA SUBESTACIÓN ELÉCTRICA DE CONSO DE REE HASTA LA SUBESTACIÓN ELÉCTRICA DE TRACCIÓN DE LAS PORTAS DE ADIF-ALTA VELOCIDAD**				
TRAMO:	**PEDRALBA DE LA PRADERÍA - OURENSE**	**SUBTRAMO:**	**VILARIÑO – CERDEDELO**	**FECHA:**	**MARZO 2019**
MUNICIPIO:	**VILARIÑO DE CONSO**	**PROVINCIA:**	**OURENSE**		
COM. AUTÓNOMA:	**GALICIA**			**Nº ORDEN:**	**P-32.0929-0354**

TITULARIDAD — **DATOS DEL TITULAR/ES**

NOMBRE:	ALVAREZ BLANCO MARINO
DOMICILIO:	CL RONDA D BOSCO 33 PI:04
LOCALIDAD:	VIGO [PONTEVEDRA]
C.P.:	36202
TELÉFONO:	
REPRESENTANTE:	

DATOS CATASTRALES

Paraje		Superficie	1050	m²		
Polígono	16	Valor Catastral	15,81	€	Calificación Fiscal	FG-01
Parcela	776	Liquido imponible			Calificación Urb.	
Ref. Catastral	32093A016007760000TT					

CARACTERÍSTICAS DE LA FINCA

NATURALEZA	Rural		
APROVECHAMIENTO ACTUAL		ROBLEDAL	

AFECCIÓN

Tipo de Afección (total/parcial)	Parcial	División de la parcela (Sí/No)	No	**Longitud (m):**	

DERECHOS O GRAVÁMENES QUE PESAN SOBRE LA FINCA:

BIENES AFECTADOS

Subparcela	Aprovechamiento	Unidad	Expropiación Definitiva (m²)	Servidumbre (m²)	Ocupación Temporal (m²)	Total Afección
-	ROBLEDAL	m²	0	278	0	278
	Total Afecciones:		0	278	0	278

CONSTRUCCIONES AFECTADAS Y OTROS ELEMENTOS VALORABLES:

TIPO	DESCRIPCIÓN

FICHA DE DATOS DE PARCELA AFECTADA

Finca nº:	**P-32.0929-0354**	**Polígono:**	**16**	**Parcela:**	**776**	**Municipio:**	**VILARIÑO DE CONSO**

PLANO DE SITUACIÓN

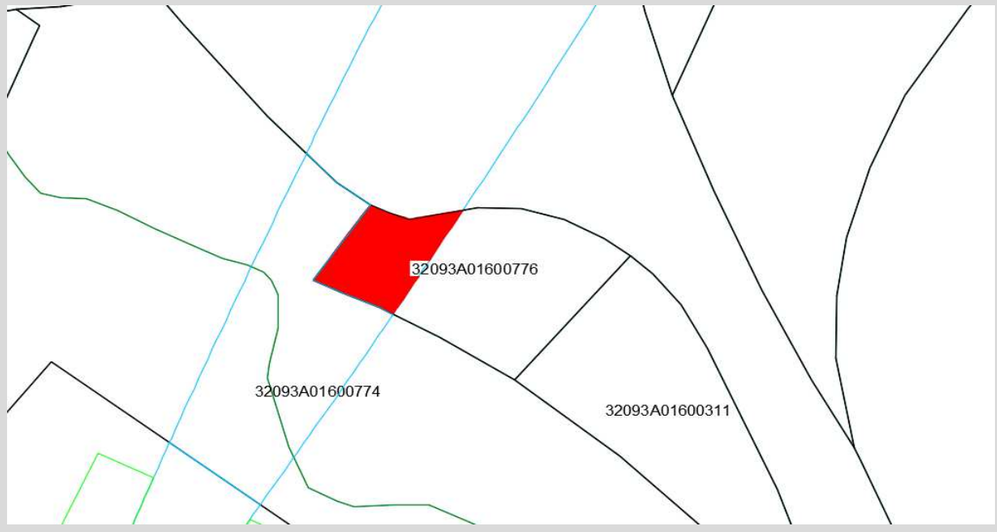

FOTOGRAFIA



FICHA DE DATOS DE PARCELA AFECTADA

PROYECTO:	**PROYECTO BÁSICO DE LA SUBESTACIÓN ELÉCTRICA DE TRACCIÓN DE LAS PORTAS Y DE LA LÍNEA ELÉCTRICA DE ALTA TENSIÓN DESDE LA SUBESTACIÓN ELÉCTRICA DE CONSO DE REE HASTA LA SUBESTACIÓN ELÉCTRICA DE TRACCIÓN DE LAS PORTAS DE ADIF-ALTA VELOCIDAD**				
TRAMO:	**PEDRALBA DE LA PRADERÍA - OURENSE**	**SUBTRAMO:**	**VILARIÑO - CERDEDELO**	**FECHA:**	**MARZO 2019**
MUNICIPIO:	**VILARIÑO DE CONSO**	**PROVINCIA:**	**OURENSE**		
COM. AUTÓNOMA:	**GALICIA**			**Nº ORDEN:**	**P-32.0929-0355**

TITULARIDAD — **DATOS DEL TITULAR/ES**

NOMBRE:	ALVAREZ ALVAREZ CONCEPCION DOMINGUEZ ALVAREZ FELIX
DOMICILIO:	CL REPARTIDOR 39
LOCALIDAD:	BARCELONA [BARCELONA]
C.P.:	08023
TELÉFONO:	
REPRESENTANTE:	

DATOS CATASTRALES

Paraje		Superficie	9638	m²		
Polígono	16	Valor Catastral	75,66	€	Calificación Fiscal	MT-02
Parcela	774	Liquido imponible			Calificación Urb.	
Ref. Catastral	32093A016007740000TP					

CARACTERÍSTICAS DE LA FINCA

NATURALEZA	Rural		
APROVECHAMIENTO ACTUAL		MATORRAL	

AFECCIÓN

Tipo de Afección (total/parcial)	Parcial	División de la parcela (Sí/No)	No	**Longitud (m):**

DERECHOS O GRAVÁMENES QUE PESAN SOBRE LA FINCA:

BIENES AFECTADOS

Subparcela	Aprovechamiento	Unidad	Expropiación Definitiva (m²)	Servidumbre (m²)	Ocupación Temporal (m²)	Total Afección
a	MATORRAL	m²	0	506	0	506
b	ROBLEDAL	m²	0	660	0	660
	Total Afecciones:		0	1167	0	1167

CONSTRUCCIONES AFECTADAS Y OTROS ELEMENTOS VALORABLES:

TIPO	DESCRIPCIÓN

FICHA DE DATOS DE PARCELA AFECTADA

Finca nº:	**P-32.0929-0355**	**Polígono:**	**16**	**Parcela:**	**774**	**Municipio:**	**VILARIÑO DE CONSO**

PLANO DE SITUACIÓN

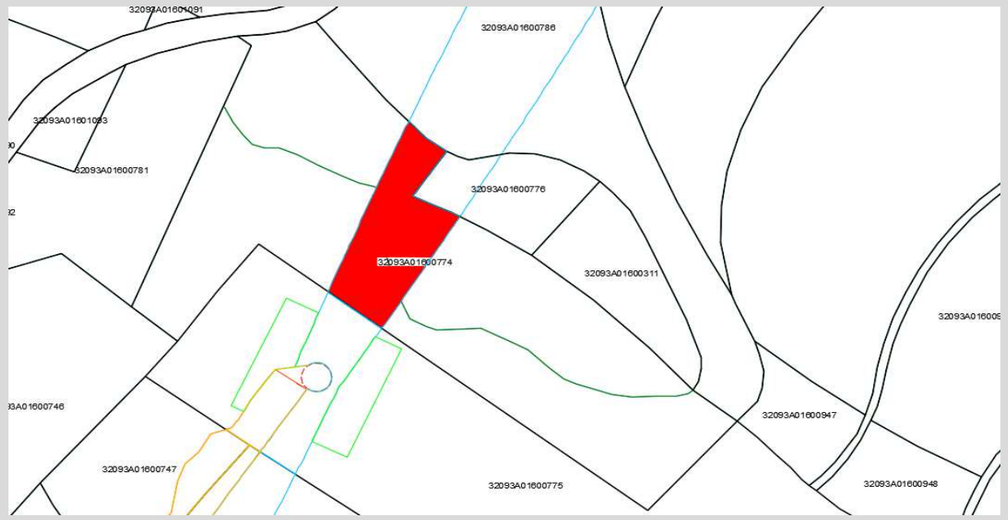

FOTOGRAFIA



FICHA DE DATOS DE PARCELA AFECTADA

PROYECTO:	**PROYECTO BÁSICO DE LA SUBESTACIÓN ELÉCTRICA DE TRACCIÓN DE LAS PORTAS Y DE LA LÍNEA ELÉCTRICA DE ALTA TENSIÓN DESDE LA SUBESTACIÓN ELÉCTRICA DE CONSO DE REE HASTA LA SUBESTACIÓN ELÉCTRICA DE TRACCIÓN DE LAS PORTAS DE ADIF-ALTA VELOCIDAD**

TRAMO:	**PEDRALBA DE LA PRADERÍA – OURENSE**	**SUBTRAMO:**	**VILARIÑO – CERDEDELO**	**FECHA:**	**MARZO 2019**
MUNICIPIO:	**VILARIÑO DE CONSO**	**PROVINCIA:**	**OURENSE**		
COM. AUTÓNOMA:	**GALICIA**			**Nº ORDEN:**	**P-32.0929-0356**

TITULARIDAD — **DATOS DEL TITULAR/ES**

NOMBRE:	CASTRO ESTEVEZ ROSARIO GARCIA CRISTOBAL PEREZ CASTRO ASER [HEREDEROS DE]
DOMICILIO:	LG VILARIÑO DE CONSO
LOCALIDAD:	VILARIÑO DE CONSO [OURENSE]
C.P.:	32557
TELÉFONO:	
REPRESENTANTE:	

DATOS CATASTRALES

Paraje		Superficie	12230	m²		
Polígono	16	Valor Catastral	18,44	€	Calificación Fiscal	MT-02
Parcela	775	Liquido imponible			Calificación Urb.	
Ref. Catastral	32093A016007750000TL					

CARACTERÍSTICAS DE LA FINCA

NATURALEZA	Rural		
APROVECHAMIENTO ACTUAL		MATORRAL	

AFECCIÓN

Tipo de Afección (total/parcial)	Parcial	División de la parcela (Sí/No)	No	**Longitud (m):**	

DERECHOS O GRAVÁMENES QUE PESAN SOBRE LA FINCA:

BIENES AFECTADOS

Subparcela	Aprovechamiento	Unidad	Expropiación Definitiva (m²)	Servidumbre (m²)	Ocupación Temporal (m²)	Total Afección
–	MATORRAL	m²	369	659	738	1767
	Total Afecciones:		369	659	738	1767

CONSTRUCCIONES AFECTADAS Y OTROS ELEMENTOS VALORABLES:

TIPO	DESCRIPCIÓN

FICHA DE DATOS DE PARCELA AFECTADA

Finca nº:	**P-32.0929-0356**	**Polígono:**	**16**	**Parcela:**	**775**	**Municipio:**	**VILARIÑO DE CONSO**

PLANO DE SITUACIÓN

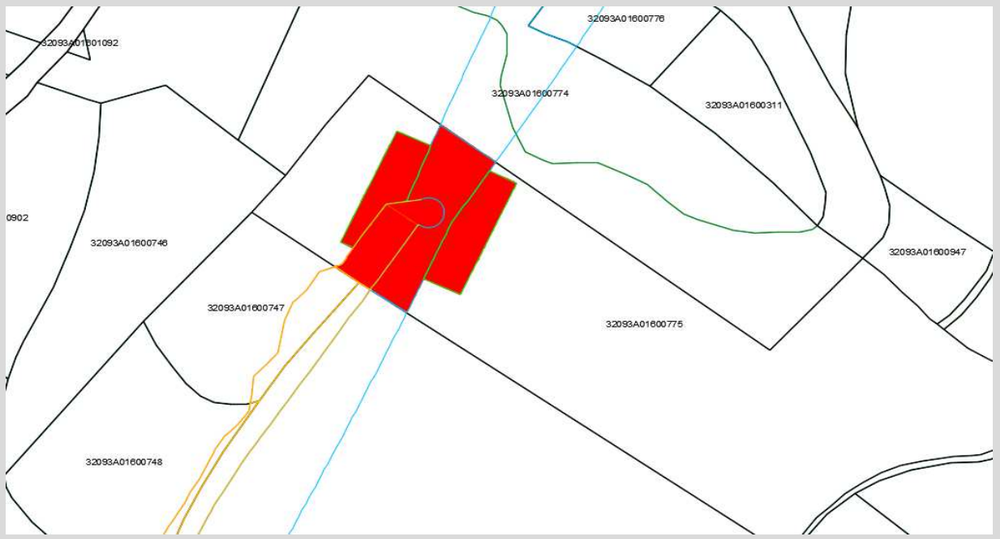

FOTOGRAFIA

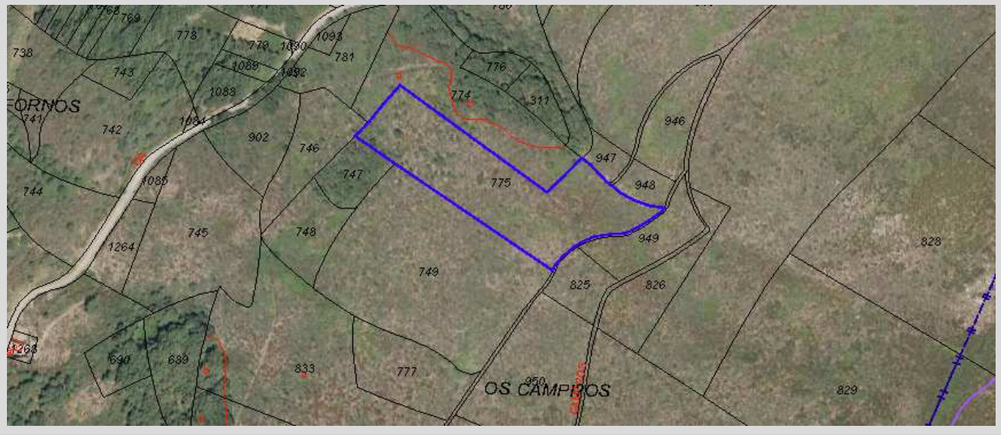

FICHA DE DATOS DE PARCELA AFECTADA

PROYECTO:	**PROYECTO BÁSICO DE LA SUBESTACIÓN ELÉCTRICA DE TRACCIÓN DE LAS PORTAS Y DE LA LÍNEA ELÉCTRICA DE ALTA TENSIÓN DESDE LA SUBESTACIÓN ELÉCTRICA DE CONSO DE REE HASTA LA SUBESTACIÓN ELÉCTRICA DE TRACCIÓN DE LAS PORTAS DE ADIF-ALTA VELOCIDAD**				
TRAMO:	**PEDRALBA DE LA PRADERÍA – OURENSE**	**SUBTRAMO:**	**VILARIÑO – CERDEDELO**	**FECHA:**	**MARZO 2019**
MUNICIPIO:	**VILARIÑO DE CONSO**	**PROVINCIA:**	**OURENSE**		
COM. AUTÓNOMA:	**GALICIA**			**Nº ORDEN:**	**P-32.0929-0357**

TITULARIDAD — **DATOS DEL TITULAR/ES**

NOMBRE:	RODRIGUEZ PEREZ JOSEFA RODRIGUEZ PEREZ PIEDAD
DOMICILIO:	CL AVET 2
LOCALIDAD:	RIUDARENES [GIRONA]
C.P.:	17421
TELÉFONO:	
REPRESENTANTE:	

DATOS CATASTRALES

Paraje		Superficie	2031	m²		
Polígono	16	Valor Catastral	2,97	€	Calificación Fiscal	MT-02
Parcela	747	Liquido imponible			Calificación Urb.	
Ref. Catastral	32093A016007470000T0					

CARACTERÍSTICAS DE LA FINCA

NATURALEZA	Rural		
APROVECHAMIENTO ACTUAL		MATORRAL	

AFECCIÓN

Tipo de Afección (total/parcial)	Parcial	División de la parcela (Sí/No)	No	**Longitud (m):**	

DERECHOS O GRAVÁMENES QUE PESAN SOBRE LA FINCA:

BIENES AFECTADOS

Subparcela	Aprovechamiento	Unidad	Expropiación Definitiva (m²)	Servidumbre (m²)	Ocupación Temporal (m²)	Total Afección
-	MATORRAL	m²	358	0	0	358
	Total Afecciones:		358	0	0	358

CONSTRUCCIONES AFECTADAS Y OTROS ELEMENTOS VALORABLES:

TIPO	DESCRIPCIÓN

FICHA DE DATOS DE PARCELA AFECTADA

Finca nº:	**P-32.0929-0357**	**Polígono:**	**16**	**Parcela:**	**747**	**Municipio:**	**VILARIÑO DE CONSO**

PLANO DE SITUACIÓN

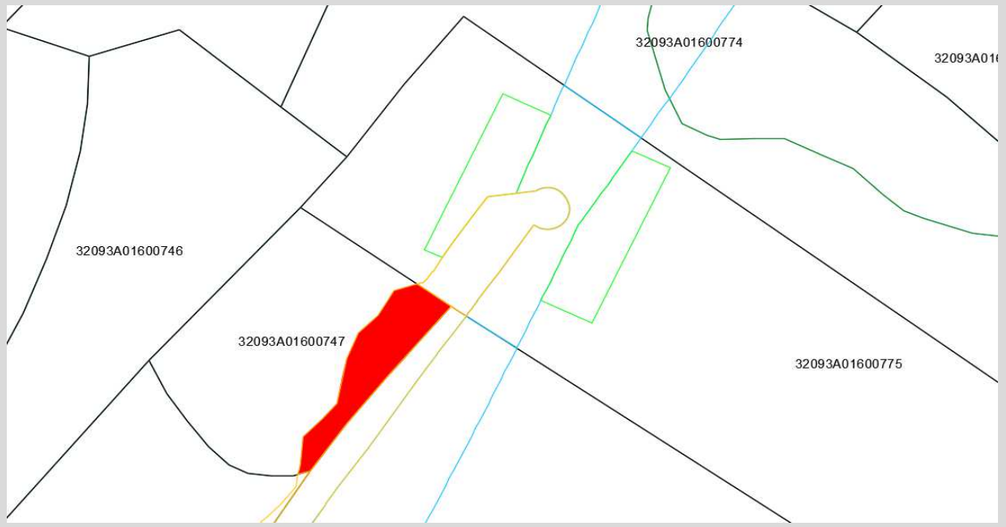

FOTOGRAFIA



FICHA DE DATOS DE PARCELA AFECTADA

PROYECTO:	**PROYECTO BÁSICO DE LA SUBESTACIÓN ELÉCTRICA DE TRACCIÓN DE LAS PORTAS Y DE LA LÍNEA ELÉCTRICA DE ALTA TENSIÓN DESDE LA SUBESTACIÓN ELÉCTRICA DE CONSO DE REE HASTA LA SUBESTACIÓN ELÉCTRICA DE TRACCIÓN DE LAS PORTAS DE ADIF-ALTA VELOCIDAD**				
TRAMO:	**PEDRALBA DE LA PRADERÍA – OURENSE**	**SUBTRAMO:**	**VILARIÑO – CERDEDELO**	**FECHA:**	**MARZO 2019**
MUNICIPIO:	**VILARIÑO DE CONSO**	**PROVINCIA:**	**OURENSE**		
COM. AUTÓNOMA:	**GALICIA**			**Nº ORDEN:**	**P-32.0929-0358**

TITULARIDAD — **DATOS DEL TITULAR/ES**

NOMBRE:	ALVAREZ BLANCO MARINO LARANGA ESTEVEZ MARIO VICENTE DOMINGUEZ ALVAREZ FELIX
DOMICILIO:	CL RONDA D BOSCO 33 PI:04
LOCALIDAD:	VIGO [PONTEVEDRA]
C.P.:	36202
TELÉFONO:	
REPRESENTANTE:	

DATOS CATASTRALES

Paraje		Superficie	17225	m²		
Polígono	16	Valor Catastral	26,01	€	Calificación Fiscal	MT-02
Parcela	749	Liquido imponible			Calificación Urb.	
Ref. Catastral	32093A016007490000TR					

CARACTERÍSTICAS DE LA FINCA

NATURALEZA	Rural		
APROVECHAMIENTO ACTUAL		MATORRAL	

AFECCIÓN

Tipo de Afección (total/parcial)	Parcial	División de la parcela (Sí/No)	No	**Longitud (m):**	

DERECHOS O GRAVÁMENES QUE PESAN SOBRE LA FINCA:

BIENES AFECTADOS

Subparcela	Aprovechamiento	Unidad	Expropiación Definitiva (m²)	Servidumbre (m²)	Ocupación Temporal (m²)	Total Afección
-	MATORRAL	m²	666	2403	0	3070
	Total Afecciones:		666	2403	0	3070

CONSTRUCCIONES AFECTADAS Y OTROS ELEMENTOS VALORABLES:

TIPO	DESCRIPCIÓN

FICHA DE DATOS DE PARCELA AFECTADA

Finca nº:	**P-32.0929-0358**	**Polígono:**	**16**	**Parcela:**	**749**	**Municipio:**	**VILARIÑO DE CONSO**

PLANO DE SITUACIÓN



FOTOGRAFIA

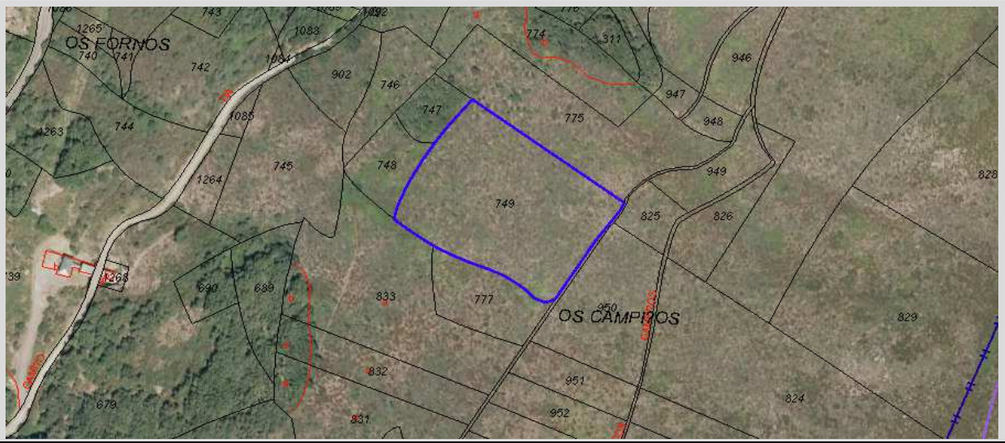

FICHA DE DATOS DE PARCELA AFECTADA

PROYECTO:	**PROYECTO BÁSICO DE LA SUBESTACIÓN ELÉCTRICA DE TRACCIÓN DE LAS PORTAS Y DE LA LÍNEA ELÉCTRICA DE ALTA TENSIÓN DESDE LA SUBESTACIÓN ELÉCTRICA DE CONSO DE REE HASTA LA SUBESTACIÓN ELÉCTRICA DE TRACCIÓN DE LAS PORTAS DE ADIF-ALTA VELOCIDAD**				
TRAMO:	**PEDRALBA DE LA PRADERÍA - OURENSE**	**SUBTRAMO:**	**VILARIÑO – CERDEDELO**	**FECHA:**	**MARZO 2019**
MUNICIPIO:	**VILARIÑO DE CONSO**	**PROVINCIA:**	**OURENSE**		
COM. AUTÓNOMA:	**GALICIA**			**Nº ORDEN:**	**P-32.0929-0359**

TITULARIDAD — **DATOS DEL TITULAR/ES**

NOMBRE:	GOMEZ SIERRA SOCORRO
DOMICILIO:	AL SOUTOGRANDE
LOCALIDAD:	VILARIÑO DE CONSO [OURENSE]
C.P.:	32557
TELÉFONO:	
REPRESENTANTE:	

DATOS CATASTRALES

Paraje		Superficie	3094	m²		
Polígono	16	Valor Catastral	4,57	€	Calificación Fiscal	MT-02
Parcela	748	Liquido imponible			Calificación Urb.	
Ref. Catastral	32093A016007480000TK					

CARACTERÍSTICAS DE LA FINCA

NATURALEZA	Rural		
APROVECHAMIENTO ACTUAL		MATORRAL	

AFECCIÓN

Tipo de Afección (total/parcial)	Parcial	División de la parcela (Sí/No)	No	**Longitud (m):**	

DERECHOS O GRAVÁMENES QUE PESAN SOBRE LA FINCA:

BIENES AFECTADOS

Subparcela	Aprovechamiento	Unidad	Expropiación Definitiva (m²)	Servidumbre (m²)	Ocupación Temporal (m²)	Total Afección
-	MATORRAL	m²	210	0	0	210
	Total Afecciones:		210	0	0	210

CONSTRUCCIONES AFECTADAS Y OTROS ELEMENTOS VALORABLES:

TIPO	DESCRIPCIÓN

FICHA DE DATOS DE PARCELA AFECTADA

Finca nº:	**P-32.0929-0359**	**Polígono:**	**16**	**Parcela:**	**748**	**Municipio:**	**VILARIÑO DE CONSO**

PLANO DE SITUACIÓN

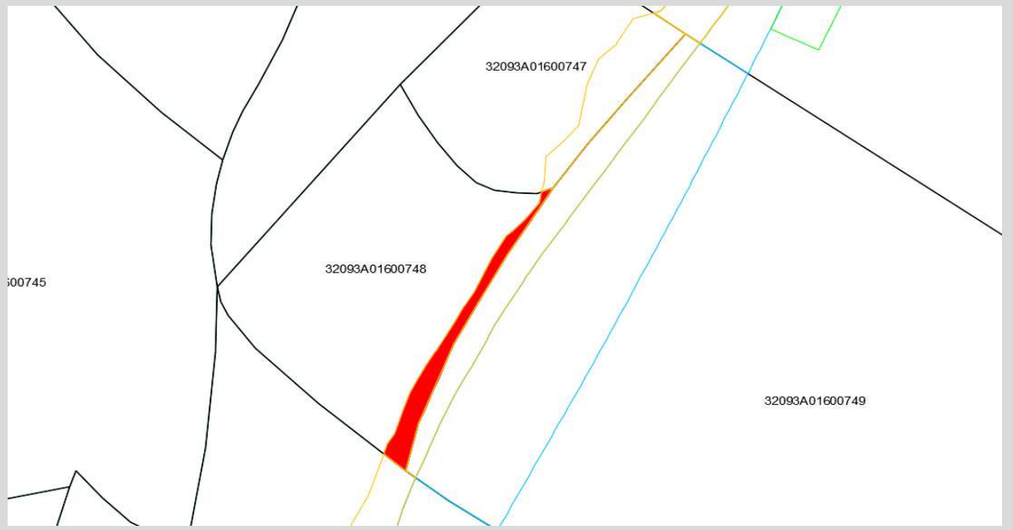

FOTOGRAFIA



FICHA DE DATOS DE PARCELA AFECTADA

PROYECTO:	**PROYECTO BÁSICO DE LA SUBESTACIÓN ELÉCTRICA DE TRACCIÓN DE LAS PORTAS Y DE LA LÍNEA ELÉCTRICA DE ALTA TENSIÓN DESDE LA SUBESTACIÓN ELÉCTRICA DE CONSO DE REE HASTA LA SUBESTACIÓN ELÉCTRICA DE TRACCIÓN DE LAS PORTAS DE ADIF-ALTA VELOCIDAD**				
TRAMO:	**PEDRALBA DE LA PRADERÍA - OURENSE**	**SUBTRAMO:**	**VILARIÑO - CERDEDELO**	**FECHA:**	**MARZO 2019**
MUNICIPIO:	**VILARIÑO DE CONSO**	**PROVINCIA:**	**OURENSE**		
COM. AUTÓNOMA:	**GALICIA**			**Nº ORDEN:**	**P-32.0929-0360**

TITULARIDAD — **DATOS DEL TITULAR/ES**

NOMBRE:	RODRIGUEZ BLANCO JOSE [HEREDEROS DE]
DOMICILIO:	LG VILARIÑO DE CONSO
LOCALIDAD:	VILARIÑO DE CONSO [OURENSE]
C.P.:	32557
TELÉFONO:	
REPRESENTANTE:	

DATOS CATASTRALES

Paraje		Superficie	15462	m²		
Polígono	16	Valor Catastral	28,81	€	Calificación Fiscal	MT-02
Parcela	833	Liquido imponible			Calificación Urb.	
Ref. Catastral	32093A016008330000TY					

CARACTERÍSTICAS DE LA FINCA

NATURALEZA	Rural		
APROVECHAMIENTO ACTUAL		ROBLEDAL	

AFECCIÓN

Tipo de Afección (total/parcial)	Parcial	División de la parcela (Sí/No)	No	**Longitud (m):**	

DERECHOS O GRAVÁMENES QUE PESAN SOBRE LA FINCA:

BIENES AFECTADOS

Subparcela	Aprovechamiento	Unidad	Expropiación Definitiva (m²)	Servidumbre (m²)	Ocupación Temporal (m²)	Total Afección
a	MATORRAL	m²	1046	1362	16	2425
b	ROBLEDAL	m²	0	0	0	0
	Total Afecciones:		1046	1362	16	2425

CONSTRUCCIONES AFECTADAS Y OTROS ELEMENTOS VALORABLES:

TIPO	DESCRIPCIÓN

FICHA DE DATOS DE PARCELA AFECTADA

Finca nº:	**P-32.0929-0360**	**Polígono:**	**16**	**Parcela:**	**833**	**Municipio:**	**VILARIÑO DE CONSO**

PLANO DE SITUACIÓN



FOTOGRAFIA

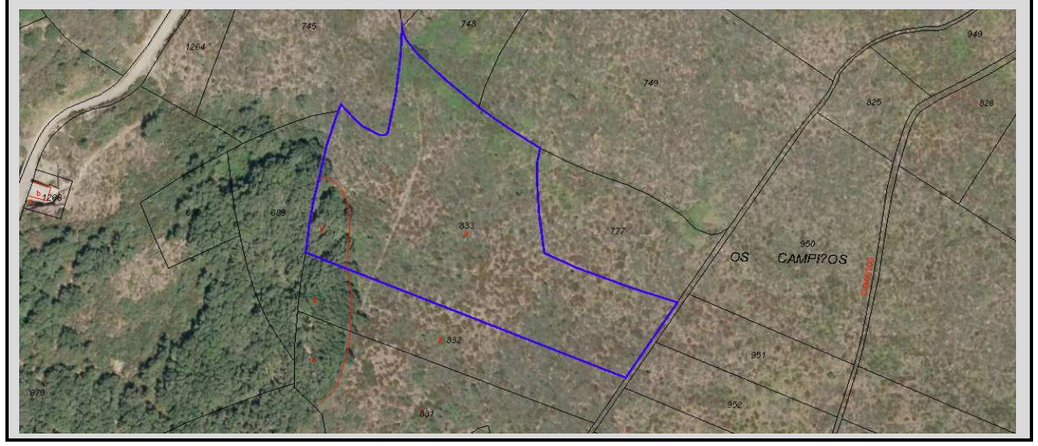

FICHA DE DATOS DE PARCELA AFECTADA

PROYECTO:	**PROYECTO BÁSICO DE LA SUBESTACIÓN ELÉCTRICA DE TRACCIÓN DE LAS PORTAS Y DE LA LÍNEA ELÉCTRICA DE ALTA TENSIÓN DESDE LA SUBESTACIÓN ELÉCTRICA DE CONSO DE REE HASTA LA SUBESTACIÓN ELÉCTRICA DE TRACCIÓN DE LAS PORTAS DE ADIF-ALTA VELOCIDAD**				
TRAMO:	**PEDRALBA DE LA PRADERÍA – OURENSE**	**SUBTRAMO:**	**VILARIÑO – CERDEDELO**	**FECHA:**	**MARZO 2019**
MUNICIPIO:	**VILARIÑO DE CONSO**	**PROVINCIA:**	**OURENSE**		
COM. AUTÓNOMA:	**GALICIA**			**Nº ORDEN:**	**P-32.0929-0361**

TITULARIDAD — **DATOS DEL TITULAR/ES**

NOMBRE:	LUIS ALONSO FRANCISCA
DOMICILIO:	LG VILARIÑO DE CONSO
LOCALIDAD:	VILARIÑO DE CONSO [OURENSE]
C.P.:	32557
TELÉFONO:	
REPRESENTANTE:	

DATOS CATASTRALES

Paraje		Superficie	5316	m²		
Polígono	16	Valor Catastral	13,50	€	Calificación Fiscal	MT-02
Parcela	832	Liquido imponible			Calificación Urb.	
Ref. Catastral	32093A016008320000TB					

CARACTERÍSTICAS DE LA FINCA

NATURALEZA	Rural		
APROVECHAMIENTO ACTUAL		MATORRAL	

AFECCIÓN

Tipo de Afección (total/parcial)	Parcial	División de la parcela (Sí/No)	No	**Longitud (m):**	

DERECHOS O GRAVÁMENES QUE PESAN SOBRE LA FINCA:

BIENES AFECTADOS

Subparcela	Aprovechamiento	Unidad	Expropiación Definitiva (m²)	Servidumbre (m²)	Ocupación Temporal (m²)	Total Afección
a	MATORRAL	m²	336	239	277	852
b	ROBLEDAL	m²	0	0	78	78
	Total Afecciones:		336	239	355	930

CONSTRUCCIONES AFECTADAS Y OTROS ELEMENTOS VALORABLES:

TIPO	DESCRIPCIÓN

FICHA DE DATOS DE PARCELA AFECTADA

Finca nº:	**P-32.0929-0361**	**Polígono:**	**16**	**Parcela:**	**832**	**Municipio:**	**VILARIÑO DE CONSO**

PLANO DE SITUACIÓN

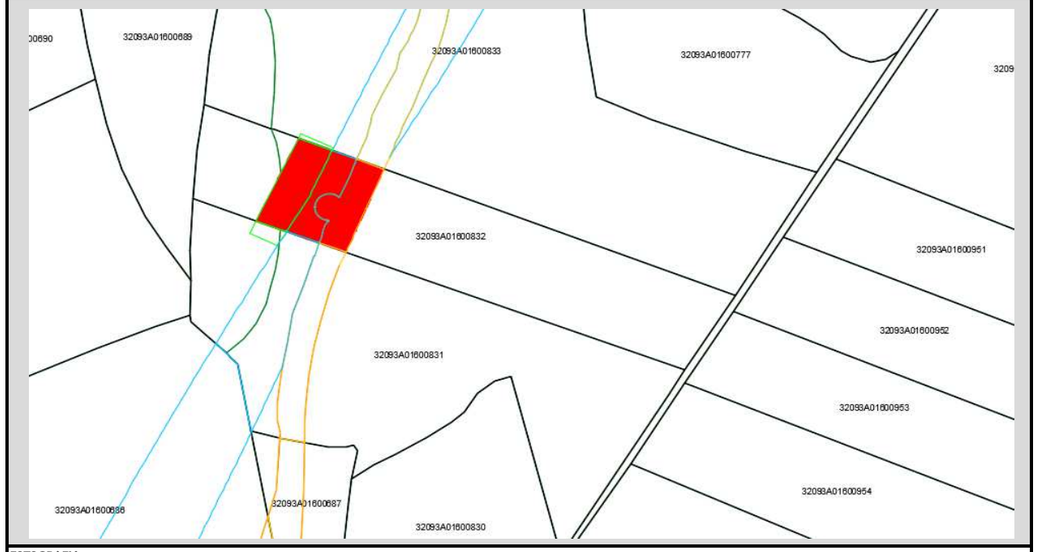

FOTOGRAFIA

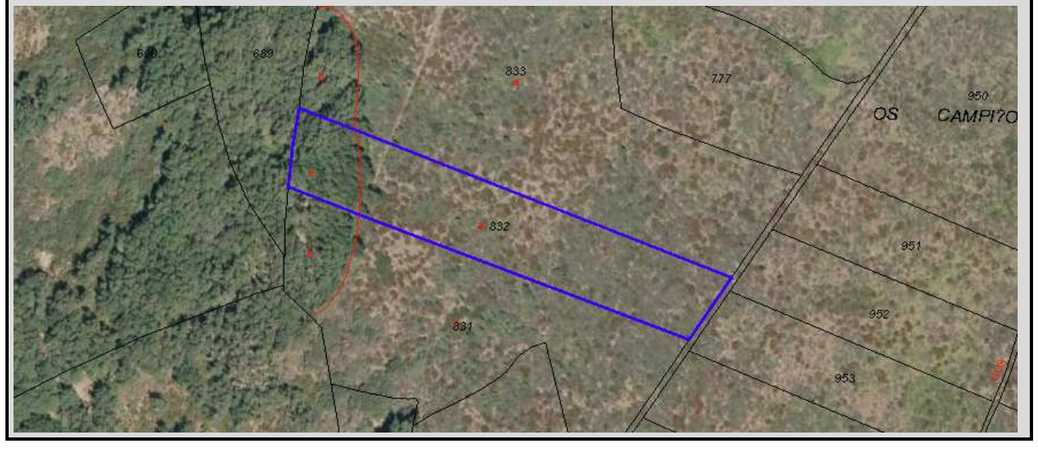

FICHA DE DATOS DE PARCELA AFECTADA

PROYECTO:	**PROYECTO BÁSICO DE LA SUBESTACIÓN ELÉCTRICA DE TRACCIÓN DE LAS PORTAS Y DE LA LÍNEA ELÉCTRICA DE ALTA TENSIÓN DESDE LA SUBESTACIÓN ELÉCTRICA DE CONSO DE REE HASTA LA SUBESTACIÓN ELÉCTRICA DE TRACCIÓN DE LAS PORTAS DE ADIF-ALTA VELOCIDAD**				
TRAMO:	**PEDRALBA DE LA PRADERÍA – OURENSE**	**SUBTRAMO:**	**VILARIÑO – CERDEDELO**	**FECHA:**	**MARZO 2019**
MUNICIPIO:	**VILARIÑO DE CONSO**	**PROVINCIA:**	**OURENSE**		
COM. AUTÓNOMA:	**GALICIA**			**Nº ORDEN:**	**P-32.0929-0362**

TITULARIDAD — **DATOS DEL TITULAR/ES**

NOMBRE:	RODRIGUEZ BLANCO JOSE [HEREDEROS DE]
DOMICILIO:	LG VILARIÑO DE CONSO
LOCALIDAD:	VILARIÑO DE CONSO [OURENSE]
C.P.:	32557
TELÉFONO:	
REPRESENTANTE:	

DATOS CATASTRALES

Paraje		Superficie	8127	m²		
Polígono	16	Valor Catastral	19,28	€	Calificación Fiscal	MT-02
Parcela	831	Liquido imponible			Calificación Urb.	
Ref. Catastral	32093A016008310000TA					

CARACTERÍSTICAS DE LA FINCA

NATURALEZA	Rural		
APROVECHAMIENTO ACTUAL		MATORRAL	

AFECCIÓN

Tipo de Afección (total/parcial)	Parcial	División de la parcela (Sí/No)	No	**Longitud (m):**	

DERECHOS O GRAVÁMENES QUE PESAN SOBRE LA FINCA:

BIENES AFECTADOS

Subparcela	Aprovechamiento	Unidad	Expropiación Definitiva (m²)	Servidumbre (m²)	Ocupación Temporal (m²)	Total Afección
a	MATORRAL	m²	598	705	4	1307
b	ROBLEDAL	m²	0	216	48	264
	Total Afecciones:		598	921	52	1571

CONSTRUCCIONES AFECTADAS Y OTROS ELEMENTOS VALORABLES:

TIPO	DESCRIPCIÓN

FICHA DE DATOS DE PARCELA AFECTADA

Finca nº:	**P-32.0929-0362**	**Polígono:**	**16**	**Parcela:**	**831**	**Municipio:**	**VILARIÑO DE CONSO**

PLANO DE SITUACIÓN

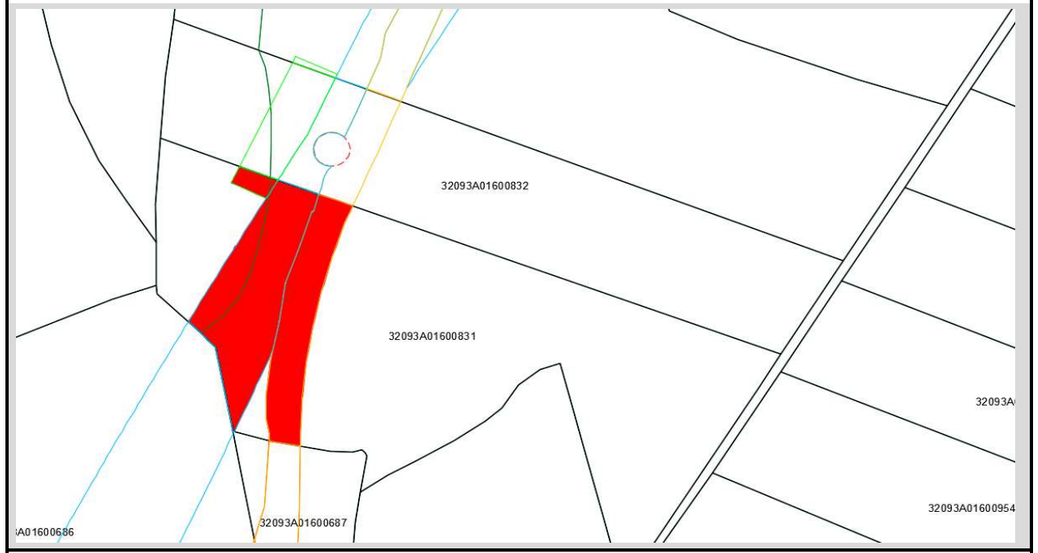

FOTOGRAFIA

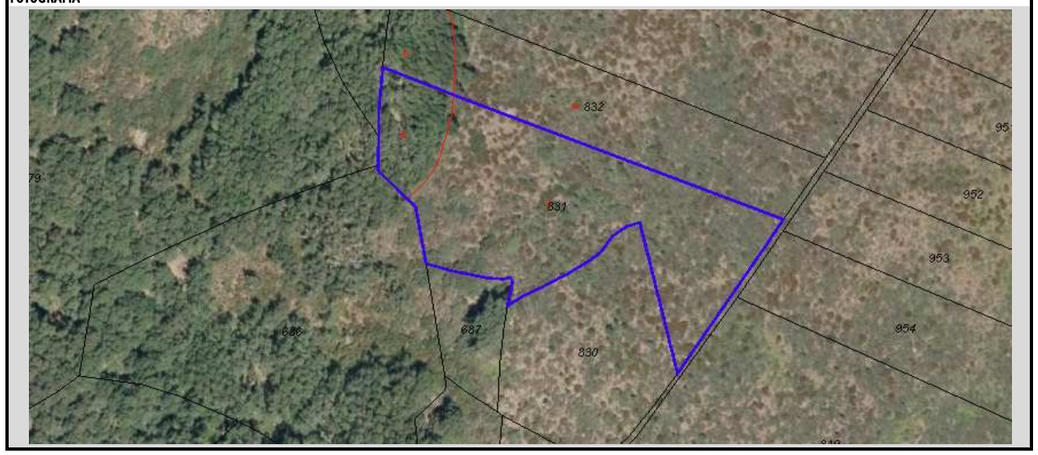

FICHA DE DATOS DE PARCELA AFECTADA

PROYECTO:	**PROYECTO BÁSICO DE LA SUBESTACIÓN ELÉCTRICA DE TRACCIÓN DE LAS PORTAS Y DE LA LÍNEA ELÉCTRICA DE ALTA TENSIÓN DESDE LA SUBESTACIÓN ELÉCTRICA DE CONSO DE REE HASTA LA SUBESTACIÓN ELÉCTRICA DE TRACCIÓN DE LAS PORTAS DE ADIF-ALTA VELOCIDAD**				
TRAMO:	**PEDRALBA DE LA PRADERÍA – OURENSE**	**SUBTRAMO:**	**VILARIÑO – CERDEDELO**	**FECHA:**	**MARZO 2019**
MUNICIPIO:	**VILARIÑO DE CONSO**	**PROVINCIA:**	**OURENSE**		
COM. AUTÓNOMA:	**GALICIA**			**Nº ORDEN:**	**P-32.0929-0363**

TITULARIDAD — **DATOS DEL TITULAR/ES**

NOMBRE:	ALVAREZ GOMEZ PERFECTO [HEREDEROS DE]
DOMICILIO:	CL GINZO DE LIMIA, 5
LOCALIDAD:	MADRID [MADRID]
C.P.:	28029
TELÉFONO:	
REPRESENTANTE:	

DATOS CATASTRALES

Paraje		Superficie	12006	m²		
Polígono	16	Valor Catastral	182,25	€	Calificación Fiscal	FG-01
Parcela	686	Liquido imponible			Calificación Urb.	
Ref. Catastral	32093A016006860000TK					

CARACTERÍSTICAS DE LA FINCA

NATURALEZA	Rural		
APROVECHAMIENTO ACTUAL		ROBLEDAL	

AFECCIÓN

Tipo de Afección (total/parcial)	Parcial	División de la parcela (Sí/No)	No	**Longitud (m):**	

DERECHOS O GRAVÁMENES QUE PESAN SOBRE LA FINCA:

BIENES AFECTADOS

Subparcela	Aprovechamiento	Unidad	Expropiación Definitiva (m²)	Servidumbre (m²)	Ocupación Temporal (m²)	Total Afección
–	ROBLEDAL	m²	156	2863	0	3018
	Total Afecciones:		156	2863	0	3018

CONSTRUCCIONES AFECTADAS Y OTROS ELEMENTOS VALORABLES:

TIPO	DESCRIPCIÓN

FICHA DE DATOS DE PARCELA AFECTADA

Finca nº:	**P-32.0929-0363**	**Polígono:**	**16**	**Parcela:**	**686**	**Municipio:**	**VILARIÑO DE CONSO**

PLANO DE SITUACIÓN

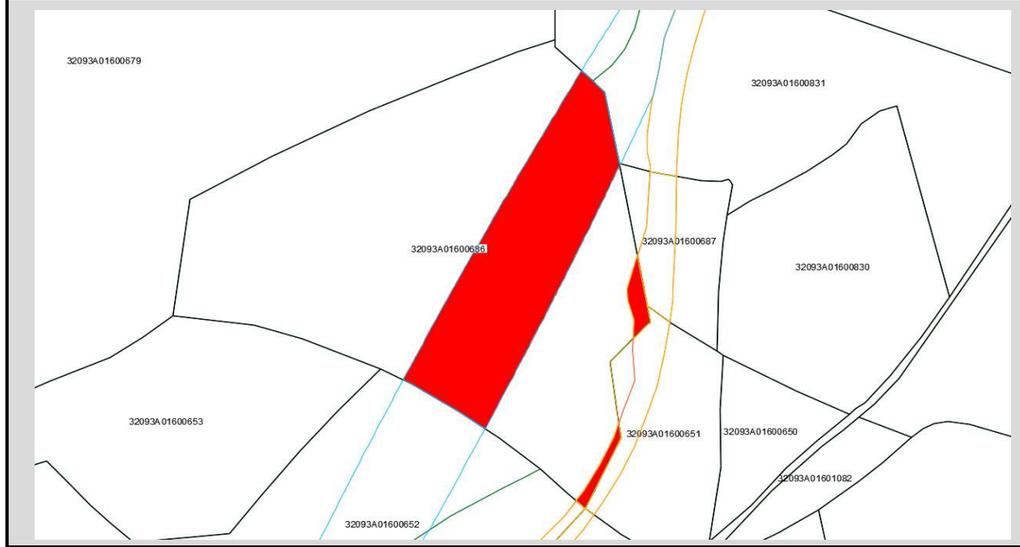

FOTOGRAFIA



FICHA DE DATOS DE PARCELA AFECTADA

PROYECTO:	**PROYECTO BÁSICO DE LA SUBESTACIÓN ELÉCTRICA DE TRACCIÓN DE LAS PORTAS Y DE LA LÍNEA ELÉCTRICA DE ALTA TENSIÓN DESDE LA SUBESTACIÓN ELÉCTRICA DE CONSO DE REE HASTA LA SUBESTACIÓN ELÉCTRICA DE TRACCIÓN DE LAS PORTAS DE ADIF-ALTA VELOCIDAD**				
TRAMO:	**PEDRALBA DE LA PRADERÍA – OURENSE**	**SUBTRAMO:**	**VILARIÑO – CERDEDELO**	**FECHA:**	**MARZO 2019**
MUNICIPIO:	**VILARIÑO DE CONSO**	**PROVINCIA:**	**OURENSE**		
COM. AUTÓNOMA:	**GALICIA**			**Nº ORDEN:**	**P-32.0929-0364**

TITULARIDAD — **DATOS DEL TITULAR/ES**

NOMBRE:	GOMEZ ALONSO RODOLFO [HEREDEROS DE]
DOMICILIO:	LG SOUTO GRANDE VILARIÑO CO
LOCALIDAD:	VILARIÑO DE CONSO [OURENSE]
C.P.:	32557
TELÉFONO:	
REPRESENTANTE:	

DATOS CATASTRALES

Paraje		Superficie	1277	m²		
Polígono	16	Valor Catastral	5,06	€	Calificación Fiscal	MT-01
Parcela	687	Liquido imponible			Calificación Urb.	
Ref. Catastral	32093A016006870000TR					

CARACTERÍSTICAS DE LA FINCA

NATURALEZA	Rural		
APROVECHAMIENTO ACTUAL		MATORRAL	

AFECCIÓN

Tipo de Afección (total/parcial)	Parcial	División de la parcela (Sí/No)	No	**Longitud (m):**	

DERECHOS O GRAVÁMENES QUE PESAN SOBRE LA FINCA:

BIENES AFECTADOS

Subparcela	Aprovechamiento	Unidad	Expropiación Definitiva (m²)	Servidumbre (m²)	Ocupación Temporal (m²)	Total Afección
-	MATORRAL	m²	401	0	0	401
	Total Afecciones:		401	0	0	401

CONSTRUCCIONES AFECTADAS Y OTROS ELEMENTOS VALORABLES:

TIPO	DESCRIPCIÓN

FICHA DE DATOS DE PARCELA AFECTADA

Finca nº:	**P-32.0929-0364**	**Polígono:**	**16**	**Parcela:**	**687**	**Municipio:**	**VILARIÑO DE CONSO**

PLANO DE SITUACIÓN

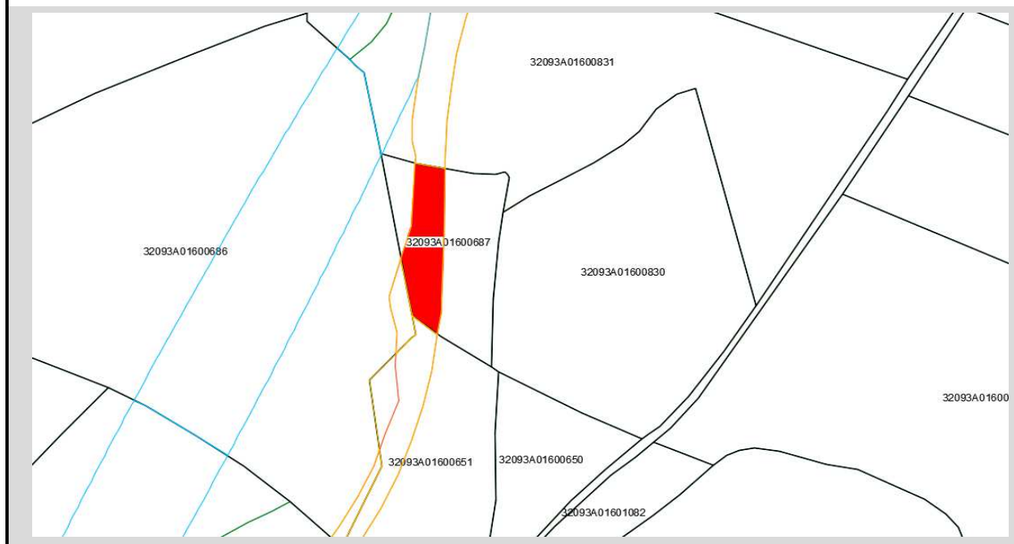

FOTOGRAFIA



FICHA DE DATOS DE PARCELA AFECTADA

PROYECTO:	**PROYECTO BÁSICO DE LA SUBESTACIÓN ELÉCTRICA DE TRACCIÓN DE LAS PORTAS Y DE LA LÍNEA ELÉCTRICA DE ALTA TENSIÓN DESDE LA SUBESTACIÓN ELÉCTRICA DE CONSO DE REE HASTA LA SUBESTACIÓN ELÉCTRICA DE TRACCIÓN DE LAS PORTAS DE ADIF-ALTA VELOCIDAD**

TRAMO:	**PEDRALBA DE LA PRADERÍA – OURENSE**	**SUBTRAMO:**	**VILARIÑO – CERDEDELO**	**FECHA:**	**MARZO 2019**
MUNICIPIO:	**VILARIÑO DE CONSO**	**PROVINCIA:**	**OURENSE**		
COM. AUTÓNOMA:	**GALICIA**			**Nº ORDEN:**	**P-32.0929-0365**

TITULARIDAD — **DATOS DEL TITULAR/ES**

NOMBRE:	GOMEZ ALONSO RODOLFO [HEREDEROS DE]
DOMICILIO:	LG SOUTO GRANDE VILARIÑO CO
LOCALIDAD:	VILARIÑO DE CONSO [OURENSE]
C.P.:	32557
TELÉFONO:	
REPRESENTANTE:	

DATOS CATASTRALES

Paraje		Superficie	2176	m²		
Polígono	16	Valor Catastral	3,18	€	Calificación Fiscal	MT-02
Parcela	651	Liquido imponible			Calificación Urb.	
Ref. Catastral	32093A016006510000TF					

CARACTERÍSTICAS DE LA FINCA

NATURALEZA	Rural		
APROVECHAMIENTO ACTUAL		MATORRAL	

AFECCIÓN

Tipo de Afección (total/parcial)	Parcial	División de la parcela (Sí/No)	No	**Longitud (m):**	

DERECHOS O GRAVÁMENES QUE PESAN SOBRE LA FINCA:

BIENES AFECTADOS

Subparcela	Aprovechamiento	Unidad	Expropiación Definitiva (m²)	Servidumbre (m²)	Ocupación Temporal (m²)	Total Afección
-	MATORRAL	m²	534	0	0	534
	Total Afecciones:		534	0	0	534

CONSTRUCCIONES AFECTADAS Y OTROS ELEMENTOS VALORABLES:

TIPO	DESCRIPCIÓN

FICHA DE DATOS DE PARCELA AFECTADA

Finca nº:	**P-32.0929-0365**	**Polígono:**	**16**	**Parcela:**	**651**	**Municipio:**	**VILARIÑO DE CONSO**

PLANO DE SITUACIÓN

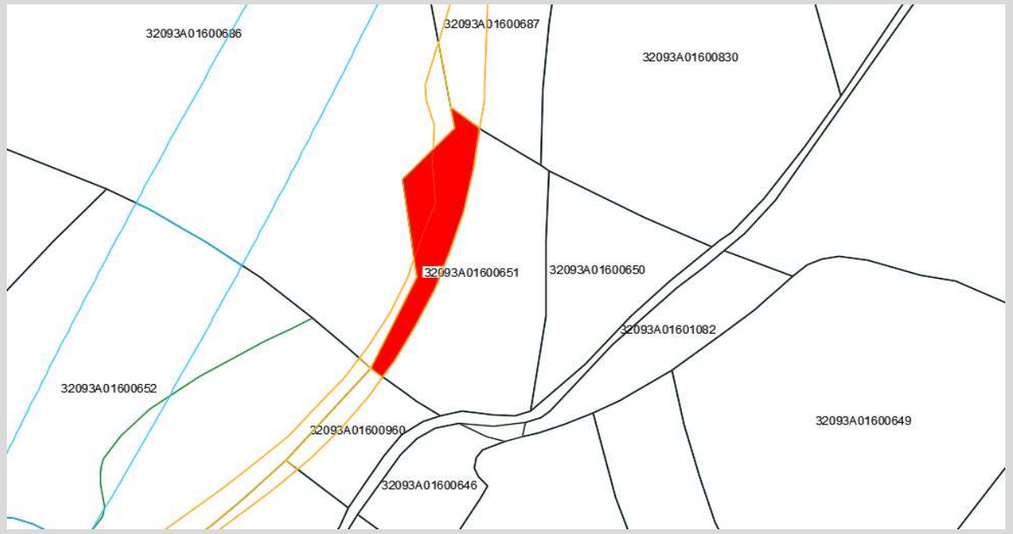

FOTOGRAFIA



FICHA DE DATOS DE PARCELA AFECTADA

PROYECTO:	**PROYECTO BÁSICO DE LA SUBESTACIÓN ELÉCTRICA DE TRACCIÓN DE LAS PORTAS Y DE LA LÍNEA ELÉCTRICA DE ALTA TENSIÓN DESDE LA SUBESTACIÓN ELÉCTRICA DE CONSO DE REE HASTA LA SUBESTACIÓN ELÉCTRICA DE TRACCIÓN DE LAS PORTAS DE ADIF-ALTA VELOCIDAD**				
TRAMO:	**PEDRALBA DE LA PRADERÍA - OURENSE**	**SUBTRAMO:**	**VILARIÑO – CERDEDELO**	**FECHA:**	**MARZO 2019**
MUNICIPIO:	**VILARIÑO DE CONSO**	**PROVINCIA:**	**OURENSE**		
COM. AUTÓNOMA:	**GALICIA**			**Nº ORDEN:**	**P-32.0929-0366**

TITULARIDAD — **DATOS DEL TITULAR/ES**

NOMBRE:	GOMEZ ALONSO BENIGNO
DOMICILIO:	LG VILARIÑO DE CONSO
LOCALIDAD:	VILARIÑO DE CONSO [OURENSE]
C.P.:	32557
TELÉFONO:	
REPRESENTANTE:	

DATOS CATASTRALES

Paraje		Superficie	6443	m²		
Polígono	16	Valor Catastral	38,85	€	Calificación Fiscal	MT-02
Parcela	652	Liquido imponible			Calificación Urb.	
Ref. Catastral	32093A016006520000TM					

CARACTERÍSTICAS DE LA FINCA

NATURALEZA	Rural		
APROVECHAMIENTO ACTUAL		MATORRAL	

AFECCIÓN

Tipo de Afección (total/parcial)	Parcial	División de la parcela (Sí/No)	No	**Longitud (m):**	

DERECHOS O GRAVÁMENES QUE PESAN SOBRE LA FINCA:

BIENES AFECTADOS

Subparcela	Aprovechamiento	Unidad	Expropiación Definitiva (m²)	Servidumbre (m²)	Ocupación Temporal (m²)	Total Afección
a	MATORRAL	m²	375	133	0	507
b	ROBLEDAL	m²	0	2129	0	2129
	Total Afecciones:		375	2262	0	2637

CONSTRUCCIONES AFECTADAS Y OTROS ELEMENTOS VALORABLES:

TIPO	DESCRIPCIÓN

FICHA DE DATOS DE PARCELA AFECTADA

Finca nº:	**P-32.0929-0366**	**Polígono:**	**16**	**Parcela:**	**652**	**Municipio:**	**VILARIÑO DE CONSO**

PLANO DE SITUACIÓN

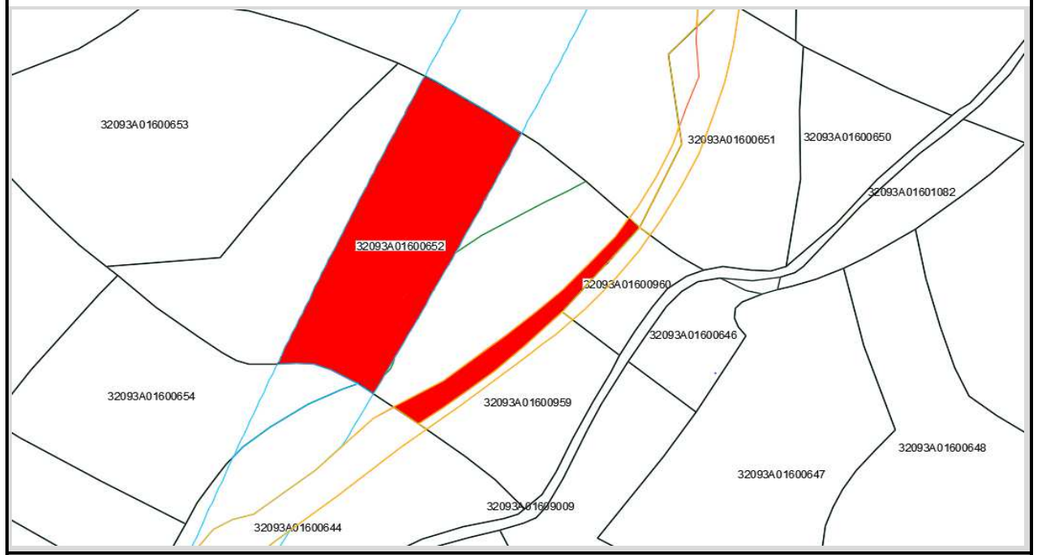

FOTOGRAFIA



FICHA DE DATOS DE PARCELA AFECTADA

PROYECTO:	**PROYECTO BÁSICO DE LA SUBESTACIÓN ELÉCTRICA DE TRACCIÓN DE LAS PORTAS Y DE LA LÍNEA ELÉCTRICA DE ALTA TENSIÓN DESDE LA SUBESTACIÓN ELÉCTRICA DE CONSO DE REE HASTA LA SUBESTACIÓN ELÉCTRICA DE TRACCIÓN DE LAS PORTAS DE ADIF-ALTA VELOCIDAD**				
TRAMO:	**PEDRALBA DE LA PRADERÍA – OURENSE**	**SUBTRAMO:**	**VILARIÑO – CERDEDELO**	**FECHA:**	**MARZO 2019**
MUNICIPIO:	**VILARIÑO DE CONSO**	**PROVINCIA:**	**OURENSE**		
COM. AUTÓNOMA:	**GALICIA**			**Nº ORDEN:**	**P-32.0929-0367**

TITULARIDAD — **DATOS DEL TITULAR/ES**

NOMBRE:	DIAZ COUSO ELVIO
DOMICILIO:	LG SOUTOGRANDE VILARIÑO CO
LOCALIDAD:	VILARIÑO DE CONSO [OURENSE]
C.P.:	32557
TELÉFONO:	
REPRESENTANTE:	

DATOS CATASTRALES

Paraje		Superficie	524	m²		
Polígono	16	Valor Catastral	0,68	€	Calificación Fiscal	MT-02
Parcela	960	Liquido imponible			Calificación Urb.	
Ref. Catastral	32093A016009600000TA					

CARACTERÍSTICAS DE LA FINCA

NATURALEZA	Rural		
APROVECHAMIENTO ACTUAL		MATORRAL	

AFECCIÓN

Tipo de Afección (total/parcial)	Parcial	División de la parcela (Sí/No)	No	**Longitud (m):**	

DERECHOS O GRAVÁMENES QUE PESAN SOBRE LA FINCA:

BIENES AFECTADOS

Subparcela	Aprovechamiento	Unidad	Expropiación Definitiva (m²)	Servidumbre (m²)	Ocupación Temporal (m²)	Total Afección
-	MATORRAL	m²	120	0	0	120
	Total Afecciones:		120	0	0	120

CONSTRUCCIONES AFECTADAS Y OTROS ELEMENTOS VALORABLES:

TIPO	DESCRIPCIÓN

FICHA DE DATOS DE PARCELA AFECTADA

Finca nº:	**P-32.0929-0367**	**Polígono:**	**16**	**Parcela:**	**960**	**Municipio:**	**VILARIÑO DE CONSO**

PLANO DE SITUACIÓN

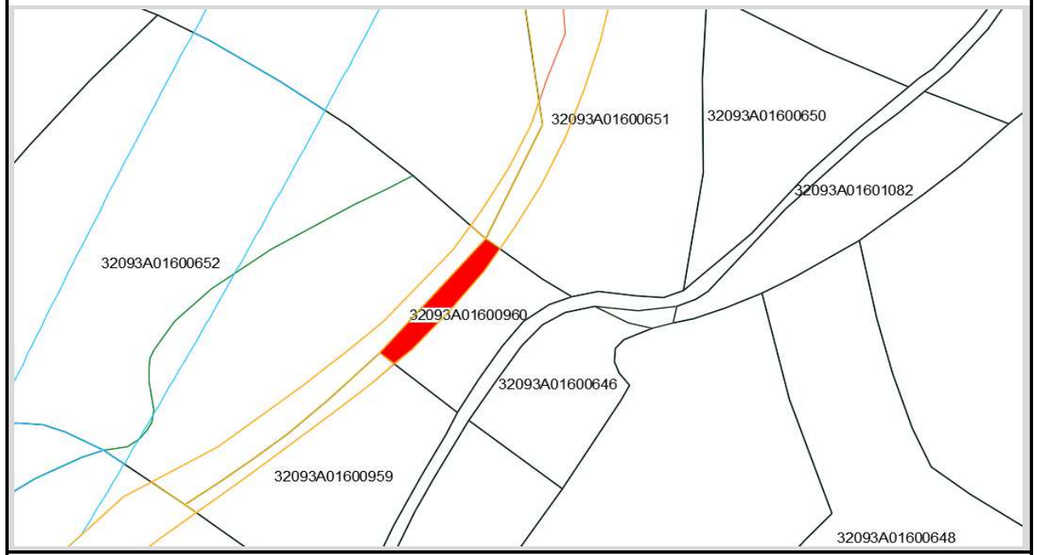

FOTOGRAFIA



FICHA DE DATOS DE PARCELA AFECTADA

PROYECTO:	**PROYECTO BÁSICO DE LA SUBESTACIÓN ELÉCTRICA DE TRACCIÓN DE LAS PORTAS Y DE LA LÍNEA ELÉCTRICA DE ALTA TENSIÓN DESDE LA SUBESTACIÓN ELÉCTRICA DE CONSO DE REE HASTA LA SUBESTACIÓN ELÉCTRICA DE TRACCIÓN DE LAS PORTAS DE ADIF-ALTA VELOCIDAD**				
TRAMO:	**PEDRALBA DE LA PRADERÍA – OURENSE**	**SUBTRAMO:**	**VILARIÑO – CERDEDELO**	**FECHA:**	**MARZO 2019**
MUNICIPIO:	**VILARIÑO DE CONSO**	**PROVINCIA:**	**OURENSE**		
COM. AUTÓNOMA:	**GALICIA**			**Nº ORDEN:**	**P-32.0929-0368**

TITULARIDAD — **DATOS DEL TITULAR/ES**

NOMBRE:	FERNANDEZ ALONSO ERMITAS
DOMICILIO:	LG SOTOGRANDE
LOCALIDAD:	VILARIÑO DE CONSO [OURENSE]
C.P.:	32557
TELÉFONO:	
REPRESENTANTE:	

DATOS CATASTRALES

Paraje		Superficie	1252	m²		
Polígono	16	Valor Catastral	1,78	€	Calificación Fiscal	MT-02
Parcela	959	Liquido imponible			Calificación Urb.	
Ref. Catastral	32093A016009590000TY					

CARACTERÍSTICAS DE LA FINCA

NATURALEZA	Rural
APROVECHAMIENTO ACTUAL	MATORRAL

AFECCIÓN

Tipo de Afección (total/parcial)	Parcial	División de la parcela (Sí/No)	No	**Longitud (m):**	

DERECHOS O GRAVÁMENES QUE PESAN SOBRE LA FINCA:

BIENES AFECTADOS

Subparcela	Aprovechamiento	Unidad	Expropiación Definitiva (m²)	Servidumbre (m²)	Ocupación Temporal (m²)	Total Afección
–	MATORRAL	m²	116	0	0	116
	Total Afecciones:		116	0	0	116

CONSTRUCCIONES AFECTADAS Y OTROS ELEMENTOS VALORABLES:

TIPO	DESCRIPCIÓN

FICHA DE DATOS DE PARCELA AFECTADA

Finca nº:	**P-32.0929-0368**	**Polígono:**	**16**	**Parcela:**	**959**	**Municipio:**	**VILARIÑO DE CONSO**

PLANO DE SITUACIÓN

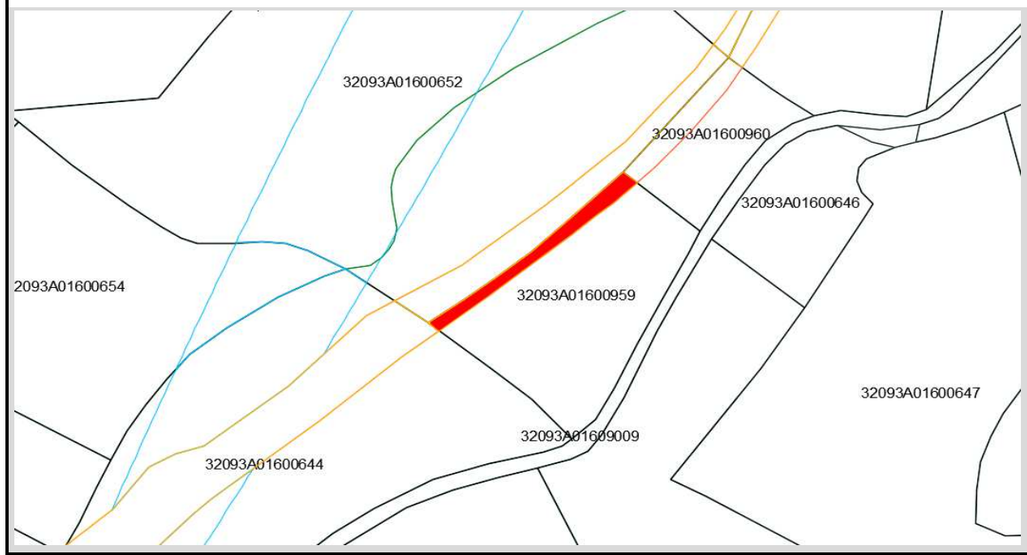

FOTOGRAFIA



FICHA DE DATOS DE PARCELA AFECTADA

PROYECTO:	**PROYECTO BÁSICO DE LA SUBESTACIÓN ELÉCTRICA DE TRACCIÓN DE LAS PORTAS Y DE LA LÍNEA ELÉCTRICA DE ALTA TENSIÓN DESDE LA SUBESTACIÓN ELÉCTRICA DE CONSO DE REE HASTA LA SUBESTACIÓN ELÉCTRICA DE TRACCIÓN DE LAS PORTAS DE ADIF-ALTA VELOCIDAD**				
TRAMO:	**PEDRALBA DE LA PRADERÍA - OURENSE**	**SUBTRAMO:**	**VILARIÑO – CERDEDELO**	**FECHA:**	**MARZO 2019**
MUNICIPIO:	**VILARIÑO DE CONSO**	**PROVINCIA:**	**OURENSE**		
COM. AUTÓNOMA:	**GALICIA**			**Nº ORDEN:**	**P-32.0929-0369**

TITULARIDAD — **DATOS DEL TITULAR/ES**

NOMBRE:	GUERRA GOMEZ AGUSTINA
DOMICILIO:	LG ENTRECINSA
LOCALIDAD:	VILARIÑO DE CONSO [OURENSE]
C.P.:	32557
TELÉFONO:	
REPRESENTANTE:	

DATOS CATASTRALES

Paraje		Superficie	3972	m²		
Polígono	16	Valor Catastral	26,99	€	Calificación Fiscal	C-05
Parcela	644	Liquido imponible			Calificación Urb.	
Ref. Catastral	32093A016006440000TQ					

CARACTERÍSTICAS DE LA FINCA

NATURALEZA	Rural		
APROVECHAMIENTO ACTUAL		LABOR O LABRADÍO SECANO	

AFECCIÓN

Tipo de Afección (total/parcial)	Parcial	División de la parcela (Sí/No)	No	**Longitud (m):**	

DERECHOS O GRAVÁMENES QUE PESAN SOBRE LA FINCA:

BIENES AFECTADOS

Subparcela	Aprovechamiento	Unidad	Expropiación Definitiva (m²)	Servidumbre (m²)	Ocupación Temporal (m²)	Total Afección
-	LABOR O LABRADÍO SECANO	m²	1095	1000	257	2352
	Total Afecciones:		1095	1000	257	2352

CONSTRUCCIONES AFECTADAS Y OTROS ELEMENTOS VALORABLES:

TIPO	DESCRIPCIÓN

FICHA DE DATOS DE PARCELA AFECTADA

Finca nº:	**P-32.0929-0369**	**Polígono:**	**16**	**Parcela:**	**644**	**Municipio:**	**VILARIÑO DE CONSO**

PLANO DE SITUACIÓN

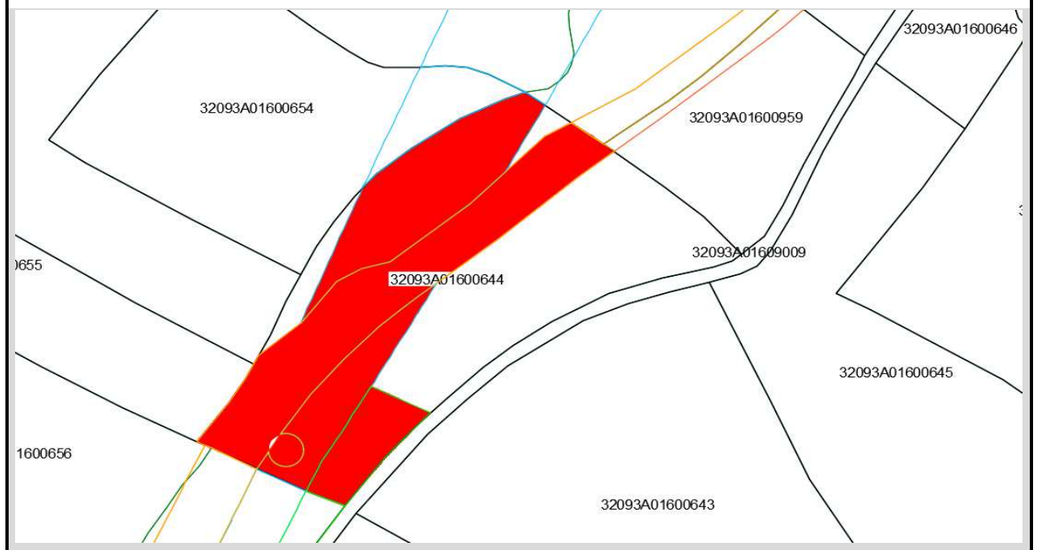

FOTOGRAFIA



FICHA DE DATOS DE PARCELA AFECTADA

PROYECTO:	**PROYECTO BÁSICO DE LA SUBESTACIÓN ELÉCTRICA DE TRACCIÓN DE LAS PORTAS Y DE LA LÍNEA ELÉCTRICA DE ALTA TENSIÓN DESDE LA SUBESTACIÓN ELÉCTRICA DE CONSO DE REE HASTA LA SUBESTACIÓN ELÉCTRICA DE TRACCIÓN DE LAS PORTAS DE ADIF-ALTA VELOCIDAD**				
TRAMO:	**PEDRALBA DE LA PRADERÍA – OURENSE**	**SUBTRAMO:**	**VILARIÑO – CERDEDELO**	**FECHA:**	**MARZO 2019**
MUNICIPIO:	**VILARIÑO DE CONSO**	**PROVINCIA:**	**OURENSE**		
COM. AUTÓNOMA:	**GALICIA**			**Nº ORDEN:**	**P-32.0929-0370**

TITULARIDAD — **DATOS DEL TITULAR/ES**

NOMBRE:	ALVAREZ GOMEZ PRISCA
DOMICILIO:	CL SAN MARTIN 20
LOCALIDAD:	VILARIÑO DE CONSO [OURENSE]
C.P.:	32557
TELÉFONO:	
REPRESENTANTE:	

DATOS CATASTRALES

Paraje		Superficie	2785	m²		
Polígono	16	Valor Catastral	DESCONOCIDO	€	Calificación Fiscal	MT-02
Parcela	654	Liquido imponible			Calificación Urb.	
Ref. Catastral	32093A016006540000TK					

CARACTERÍSTICAS DE LA FINCA

NATURALEZA	Rural		
APROVECHAMIENTO ACTUAL		MATORRAL	

AFECCIÓN

Tipo de Afección (total/parcial)	Parcial	División de la parcela (Sí/No)	No	**Longitud (m):**	

DERECHOS O GRAVÁMENES QUE PESAN SOBRE LA FINCA:

BIENES AFECTADOS

Subparcela	Aprovechamiento	Unidad	Expropiación Definitiva (m²)	Servidumbre (m²)	Ocupación Temporal (m²)	Total Afección
–	MATORRAL	m²	0	262	0	262
	Total Afecciones:		0	262	0	262

CONSTRUCCIONES AFECTADAS Y OTROS ELEMENTOS VALORABLES:

TIPO	DESCRIPCIÓN

FICHA DE DATOS DE PARCELA AFECTADA

Finca nº:	**P-32.0929-0370**	**Polígono:**	**16**	**Parcela:**	**654**	**Municipio:**	**VILARIÑO DE CONSO**

PLANO DE SITUACIÓN

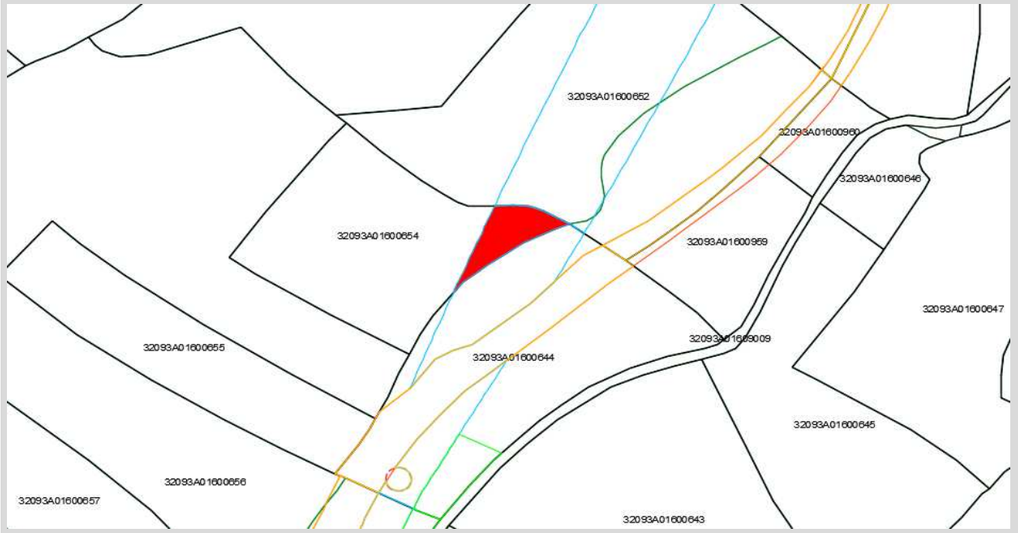

FOTOGRAFIA



FICHA DE DATOS DE PARCELA AFECTADA

PROYECTO:	**PROYECTO BÁSICO DE LA SUBESTACIÓN ELÉCTRICA DE TRACCIÓN DE LAS PORTAS Y DE LA LÍNEA ELÉCTRICA DE ALTA TENSIÓN DESDE LA SUBESTACIÓN ELÉCTRICA DE CONSO DE REE HASTA LA SUBESTACIÓN ELÉCTRICA DE TRACCIÓN DE LAS PORTAS DE ADIF-ALTA VELOCIDAD**				
TRAMO:	**PEDRALBA DE LA PRADERÍA - OURENSE**	**SUBTRAMO:**	**VILARIÑO – CERDEDELO**	**FECHA:**	**MARZO 2019**
MUNICIPIO:	**VILARIÑO DE CONSO**	**PROVINCIA:**	**OURENSE**		
COM. AUTÓNOMA:	**GALICIA**			**Nº ORDEN:**	**P-32.0929-0371**

TITULARIDAD — **DATOS DEL TITULAR/ES**

NOMBRE:	GUERRA BLANCO INES
DOMICILIO:	CL SANTO CRISTO 4 PI:01 VIANA BOLO
LOCALIDAD:	VIANA DO BOLO [OURENSE]
C.P.:	32550
TELÉFONO:	
REPRESENTANTE:	

DATOS CATASTRALES

Paraje		Superficie	5437	m²		
Polígono	16	Valor Catastral	9,61	€	Calificación Fiscal	MT-02
Parcela	656	Liquido imponible			Calificación Urb.	
Ref. Catastral	32093A016006560000TD					

CARACTERÍSTICAS DE LA FINCA

NATURALEZA	Rural		
APROVECHAMIENTO ACTUAL		PASTOS	

AFECCIÓN

Tipo de Afección (total/parcial)	Parcial	División de la parcela (Sí/No)	No	**Longitud (m):**	

DERECHOS O GRAVÁMENES QUE PESAN SOBRE LA FINCA:

BIENES AFECTADOS

Subparcela	Aprovechamiento	Unidad	Expropiación Definitiva (m²)	Servidumbre (m²)	Ocupación Temporal (m²)	Total Afección
a	MATORRAL	m²	14	54	0	69
b	PASTOS	m²	700	537	91	1328
	Total Afecciones:		714	591	91	1396

CONSTRUCCIONES AFECTADAS Y OTROS ELEMENTOS VALORABLES:

TIPO	DESCRIPCIÓN

FICHA DE DATOS DE PARCELA AFECTADA

Finca nº:	**P-32.0929-0371**	**Polígono:**	**16**	**Parcela:**	**656**	**Municipio:**	**VILARIÑO DE CONSO**

PLANO DE SITUACIÓN



FOTOGRAFIA

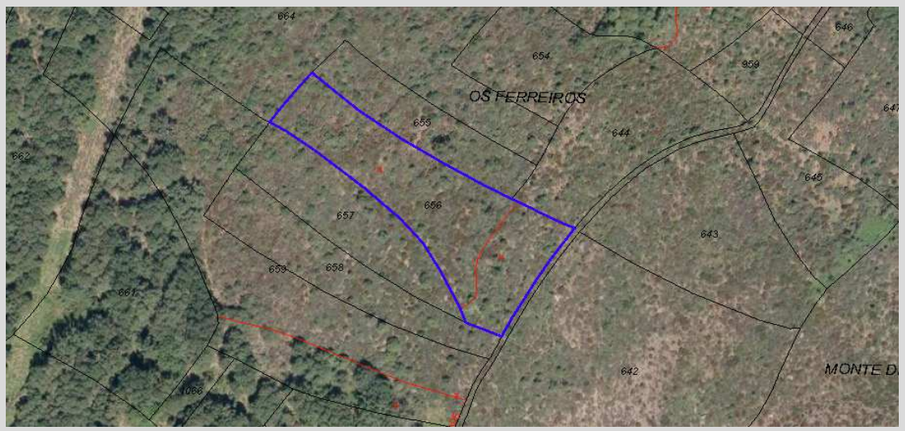

FICHA DE DATOS DE PARCELA AFECTADA

PROYECTO:	**PROYECTO BÁSICO DE LA SUBESTACIÓN ELÉCTRICA DE TRACCIÓN DE LAS PORTAS Y DE LA LÍNEA ELÉCTRICA DE ALTA TENSIÓN DESDE LA SUBESTACIÓN ELÉCTRICA DE CONSO DE REE HASTA LA SUBESTACIÓN ELÉCTRICA DE TRACCIÓN DE LAS PORTAS DE ADIF-ALTA VELOCIDAD**

TRAMO:	**PEDRALBA DE LA PRADERÍA – OURENSE**	**SUBTRAMO:**	**VILARIÑO – CERDEDELO**	**FECHA:**	**MARZO 2019**
MUNICIPIO:	**VILARIÑO DE CONSO**	**PROVINCIA:**	**OURENSE**		
COM. AUTÓNOMA:	**GALICIA**			**Nº ORDEN:**	**P-32.0929-0372**

TITULARIDAD — **DATOS DEL TITULAR/ES**

NOMBRE:	ALVAREZ GOMEZ HELIA
DOMICILIO:	CL MAQUEDA 31
LOCALIDAD:	MADRID [MADRID]
C.P.:	28024
TELÉFONO:	
REPRESENTANTE:	

DATOS CATASTRALES

Paraje		Superficie	3017	m²		
Polígono	16	Valor Catastral	4,45	€	Calificación Fiscal	MT-02
Parcela	657	Liquido imponible			Calificación Urb.	
Ref. Catastral	32093A016006570000TX					

CARACTERÍSTICAS DE LA FINCA

NATURALEZA	Rural		
APROVECHAMIENTO ACTUAL		MATORRAL	

AFECCIÓN

Tipo de Afección (total/parcial)	Parcial	División de la parcela (Sí/No)	No	**Longitud (m):**	

DERECHOS O GRAVÁMENES QUE PESAN SOBRE LA FINCA:

BIENES AFECTADOS

Subparcela	Aprovechamiento	Unidad	Expropiación Definitiva (m²)	Servidumbre (m²)	Ocupación Temporal (m²)	Total Afección
-	MATORRAL	m²	0	30	0	30
	Total Afecciones:		0	30	0	30

CONSTRUCCIONES AFECTADAS Y OTROS ELEMENTOS VALORABLES:

TIPO	DESCRIPCIÓN

FICHA DE DATOS DE PARCELA AFECTADA

Finca nº:	**P-32.0929-0372**	**Polígono:**	**16**	**Parcela:**	**657**	**Municipio:**	**VILARIÑO DE CONSO**

PLANO DE SITUACIÓN

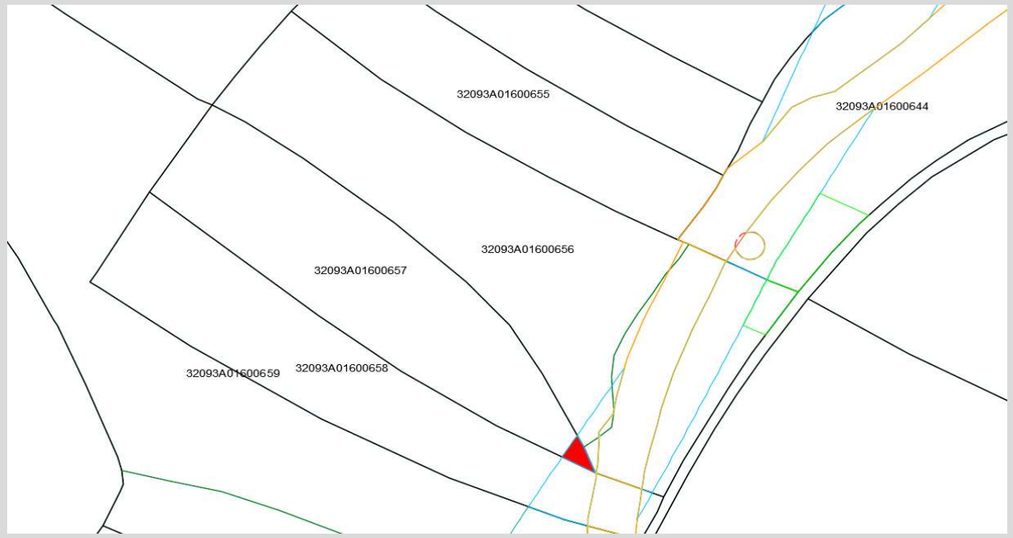

FOTOGRAFIA



FICHA DE DATOS DE PARCELA AFECTADA

PROYECTO:	**PROYECTO BÁSICO DE LA SUBESTACIÓN ELÉCTRICA DE TRACCIÓN DE LAS PORTAS Y DE LA LÍNEA ELÉCTRICA DE ALTA TENSIÓN DESDE LA SUBESTACIÓN ELÉCTRICA DE CONSO DE REE HASTA LA SUBESTACIÓN ELÉCTRICA DE TRACCIÓN DE LAS PORTAS DE ADIF-ALTA VELOCIDAD**				
TRAMO:	**PEDRALBA DE LA PRADERÍA – OURENSE**	**SUBTRAMO:**	**VILARIÑO – CERDEDELO**	**FECHA:**	**MARZO 2019**
MUNICIPIO:	**VILARIÑO DE CONSO**	**PROVINCIA:**	**OURENSE**		
COM. AUTÓNOMA:	**GALICIA**			**Nº ORDEN:**	**P-32.0929-0373**

TITULARIDAD — **DATOS DEL TITULAR/ES**

NOMBRE:	DOMINGUEZ BLANCO MARTIN
DOMICILIO:	AL SOUTOGRANDE
LOCALIDAD:	VILARIÑO DE CONSO [OURENSE]
C.P.:	32557
TELÉFONO:	
REPRESENTANTE:	

DATOS CATASTRALES

Paraje		Superficie	2878	m²		
Polígono	16	Valor Catastral	4,26	€	Calificación Fiscal	MT-02
Parcela	658	Liquido imponible			Calificación Urb.	
Ref. Catastral	32093A016006580000TI					

CARACTERÍSTICAS DE LA FINCA

NATURALEZA	Rural
APROVECHAMIENTO ACTUAL	MATORRAL

AFECCIÓN

Tipo de Afección (total/parcial)	Parcial	División de la parcela (Sí/No)	No	**Longitud (m):**	

DERECHOS O GRAVÁMENES QUE PESAN SOBRE LA FINCA:

BIENES AFECTADOS

Subparcela	Aprovechamiento	Unidad	Expropiación Definitiva (m²)	Servidumbre (m²)	Ocupación Temporal (m²)	Total Afección
-	MATORRAL	m²	149	178	0	327
	Total Afecciones:		149	178	0	327

CONSTRUCCIONES AFECTADAS Y OTROS ELEMENTOS VALORABLES:

TIPO	DESCRIPCIÓN

FICHA DE DATOS DE PARCELA AFECTADA

Finca nº:	**P-32.0929-0373**	**Polígono:**	**16**	**Parcela:**	**658**	**Municipio:**	**VILARIÑO DE CONSO**

PLANO DE SITUACIÓN



FOTOGRAFIA



FICHA DE DATOS DE PARCELA AFECTADA

PROYECTO:	**PROYECTO BÁSICO DE LA SUBESTACIÓN ELÉCTRICA DE TRACCIÓN DE LAS PORTAS Y DE LA LÍNEA ELÉCTRICA DE ALTA TENSIÓN DESDE LA SUBESTACIÓN ELÉCTRICA DE CONSO DE REE HASTA LA SUBESTACIÓN ELÉCTRICA DE TRACCIÓN DE LAS PORTAS DE ADIF-ALTA VELOCIDAD**				
TRAMO:	**PEDRALBA DE LA PRADERÍA - OURENSE**	**SUBTRAMO:**	**VILARIÑO – CERDEDELO**	**FECHA:**	**MARZO 2019**
MUNICIPIO:	**VILARIÑO DE CONSO**	**PROVINCIA:**	**OURENSE**		
COM. AUTÓNOMA:	**GALICIA**			**Nº ORDEN:**	**P-32.0929-0374**

TITULARIDAD — **DATOS DEL TITULAR/ES**

NOMBRE:	GOMEZ ALONSO RODOLFO [HEREDEROS DE]
DOMICILIO:	LG SOUTO GRANDE VILARIÑO CO
LOCALIDAD:	VILARIÑO DE CONSO [OURENSE]
C.P.:	32557
TELÉFONO:	
REPRESENTANTE:	

DATOS CATASTRALES

Paraje		Superficie	9021	m²		
Polígono	16	Valor Catastral	28,06	€	Calificación Fiscal	MT-02
Parcela	659	Liquido imponible			Calificación Urb.	
Ref. Catastral	32093A016006590000TJ					

CARACTERÍSTICAS DE LA FINCA

NATURALEZA	Rural		
APROVECHAMIENTO ACTUAL		MATORRAL	

AFECCIÓN

Tipo de Afección (total/parcial)	Parcial	División de la parcela (Sí/No)	No	**Longitud (m):**	

DERECHOS O GRAVÁMENES QUE PESAN SOBRE LA FINCA:

BIENES AFECTADOS

Subparcela	Aprovechamiento	Unidad	Expropiación Definitiva (m²)	Servidumbre (m²)	Ocupación Temporal (m²)	Total Afección
a	MATORRAL	m²	171	456	0	627
b	ROBLEDAL	m²	22	429	0	451
		Total Afecciones:	192	886	0	1078

CONSTRUCCIONES AFECTADAS Y OTROS ELEMENTOS VALORABLES:

TIPO	DESCRIPCIÓN

FICHA DE DATOS DE PARCELA AFECTADA

Finca nº:	**P-32.0929-0374**	**Polígono:**	**16**	**Parcela:**	**659**	**Municipio:**	**VILARIÑO DE CONSO**

PLANO DE SITUACIÓN



FOTOGRAFIA



FICHA DE DATOS DE PARCELA AFECTADA

PROYECTO:	**PROYECTO BÁSICO DE LA SUBESTACIÓN ELÉCTRICA DE TRACCIÓN DE LAS PORTAS Y DE LA LÍNEA ELÉCTRICA DE ALTA TENSIÓN DESDE LA SUBESTACIÓN ELÉCTRICA DE CONSO DE REE HASTA LA SUBESTACIÓN ELÉCTRICA DE TRACCIÓN DE LAS PORTAS DE ADIF-ALTA VELOCIDAD**				
TRAMO:	**PEDRALBA DE LA PRADERÍA – OURENSE**	**SUBTRAMO:**	**VILARIÑO – CERDEDELO**	**FECHA:**	**MARZO 2019**
MUNICIPIO:	**VILARIÑO DE CONSO**	**PROVINCIA:**	**OURENSE**		
COM. AUTÓNOMA:	**GALICIA**			**Nº ORDEN:**	**P-32.0929-0375**

TITULARIDAD — **DATOS DEL TITULAR/ES**

NOMBRE:	CONCELLO DE VILARIÑO DE CONSO
DOMICILIO:	CL RUA DO MUSEO 3 VILARIÑO CO
LOCALIDAD:	VILARIÑO DE CONSO [OURENSE]
C.P.:	32557
TELÉFONO:	
REPRESENTANTE:	

DATOS CATASTRALES

Paraje		Superficie	2369	m²		
Polígono	16	Valor Catastral	0,00	€	Calificación Fiscal	VT-00
Parcela	9009	Liquido imponible			Calificación Urb.	
Ref. Catastral	32093A016090090000TX					

CARACTERÍSTICAS DE LA FINCA

NATURALEZA	Rural		
APROVECHAMIENTO ACTUAL		VÍA DE COMUNICACIÓN DE DOMINIO PÚBLICO	

AFECCIÓN

Tipo de Afección (total/parcial)	Parcial	División de la parcela (Sí/No)	No	**Longitud (m):**	

DERECHOS O GRAVÁMENES QUE PESAN SOBRE LA FINCA:

BIENES AFECTADOS

Subparcela	Aprovechamiento	Unidad	Expropiación Definitiva (m²)	Servidumbre (m²)	Ocupación Temporal (m²)	Total Afección
-	VÍA DE COMUNICACIÓN DE DOMINIO PÚBLICO	m²	72	169	0	241
	Total Afecciones:		72	169	0	241

CONSTRUCCIONES AFECTADAS Y OTROS ELEMENTOS VALORABLES:

TIPO	DESCRIPCIÓN

FICHA DE DATOS DE PARCELA AFECTADA

Finca nº:	**P-32.0929-0375**	**Polígono:**	**16**	**Parcela:**	**9009**	**Municipio:**	**VILARIÑO DE CONSO**

PLANO DE SITUACIÓN

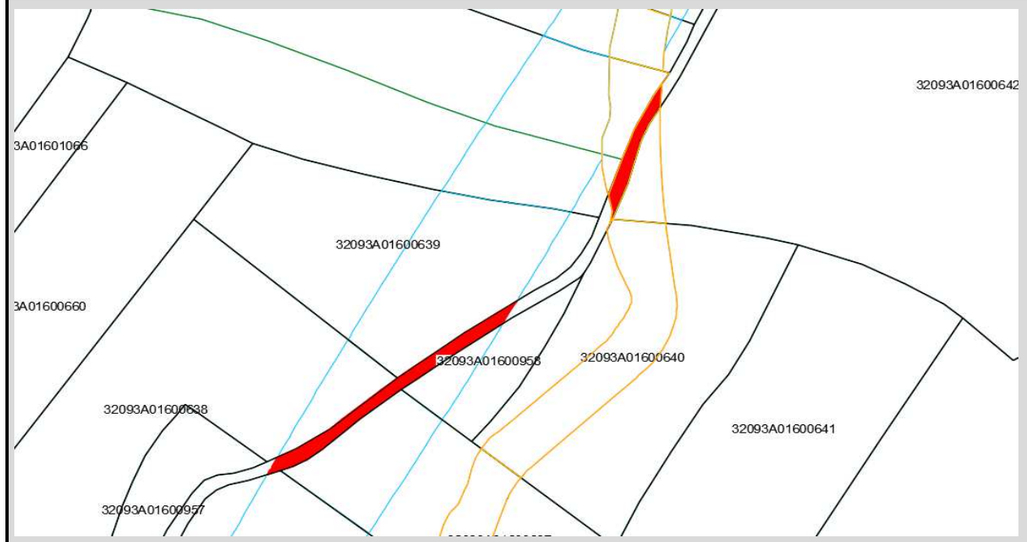

FOTOGRAFIA

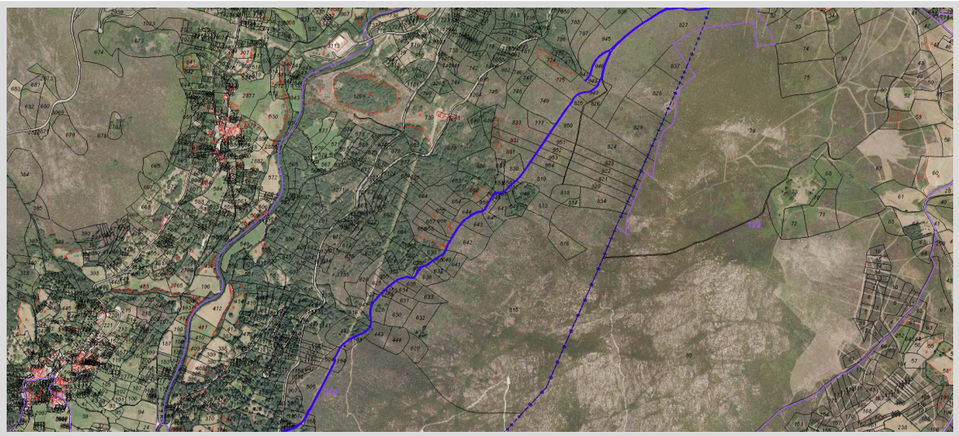

FICHA DE DATOS DE PARCELA AFECTADA

PROYECTO:	**PROYECTO BÁSICO DE LA SUBESTACIÓN ELÉCTRICA DE TRACCIÓN DE LAS PORTAS Y DE LA LÍNEA ELÉCTRICA DE ALTA TENSIÓN DESDE LA SUBESTACIÓN ELÉCTRICA DE CONSO DE REE HASTA LA SUBESTACIÓN ELÉCTRICA DE TRACCIÓN DE LAS PORTAS DE ADIF-ALTA VELOCIDAD**

TRAMO:	**PEDRALBA DE LA PRADERÍA – OURENSE**	**SUBTRAMO:**	**VILARIÑO – CERDEDELO**	**FECHA:**	**MARZO 2019**
MUNICIPIO:	**VILARIÑO DE CONSO**	**PROVINCIA:**	**OURENSE**		
COM. AUTÓNOMA:	**GALICIA**			**Nº ORDEN:**	**P-32.0929-0376**

TITULARIDAD — **DATOS DEL TITULAR/ES**

NOMBRE:	SANCHEZ RODRIGUEZ FRANCISCO [HEREDEROS DE]
DOMICILIO:	LG ARDEXAXE Es:00 Pl:00 Pt:00 VIANA BOLO
LOCALIDAD:	VIANA DO BOLO [OURENSE]
C.P.:	32550
TELÉFONO:	
REPRESENTANTE:	

DATOS CATASTRALES

Paraje		Superficie	10735	m²		
Polígono	16	Valor Catastral	16,18	€	Calificación Fiscal	MT-02
Parcela	642	Liquido imponible			Calificación Urb.	
Ref. Catastral	32093A016006420000TY					

CARACTERÍSTICAS DE LA FINCA

NATURALEZA	Rural		
APROVECHAMIENTO ACTUAL		MATORRAL	

AFECCIÓN

Tipo de Afección (total/parcial)	Parcial	División de la parcela (Sí/No)	No	**Longitud (m):**	

DERECHOS O GRAVÁMENES QUE PESAN SOBRE LA FINCA:

BIENES AFECTADOS

Subparcela	Aprovechamiento	Unidad	Expropiación Definitiva (m²)	Servidumbre (m²)	Ocupación Temporal (m²)	Total Afección
-	MATORRAL	m²	152	0	0	152
	Total Afecciones:		152	0	0	152

CONSTRUCCIONES AFECTADAS Y OTROS ELEMENTOS VALORABLES:

TIPO	DESCRIPCIÓN

FICHA DE DATOS DE PARCELA AFECTADA

Finca nº:	**P-32.0929-0376**	**Polígono:**	**16**	**Parcela:**	**642**	**Municipio:**	**VILARIÑO DE CONSO**

PLANO DE SITUACIÓN

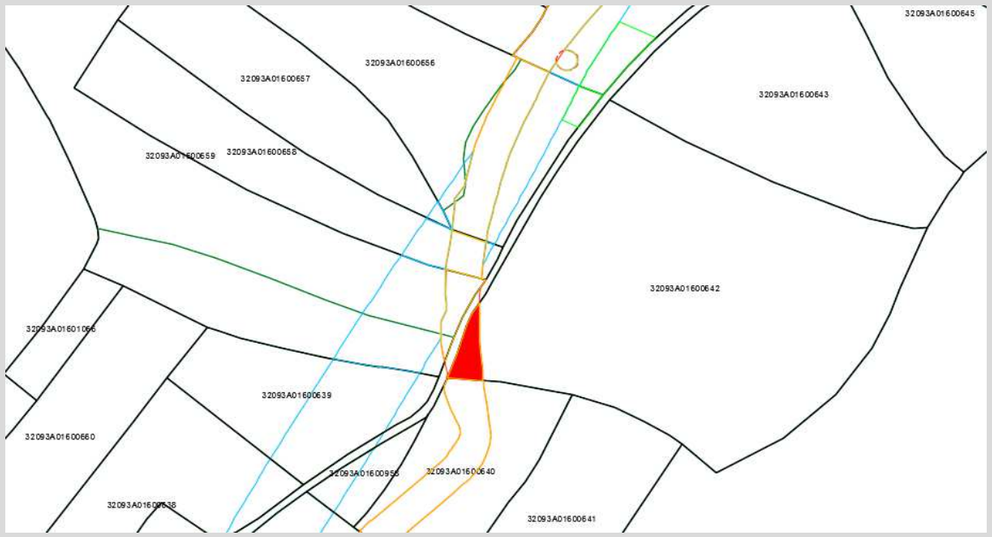

FOTOGRAFIA

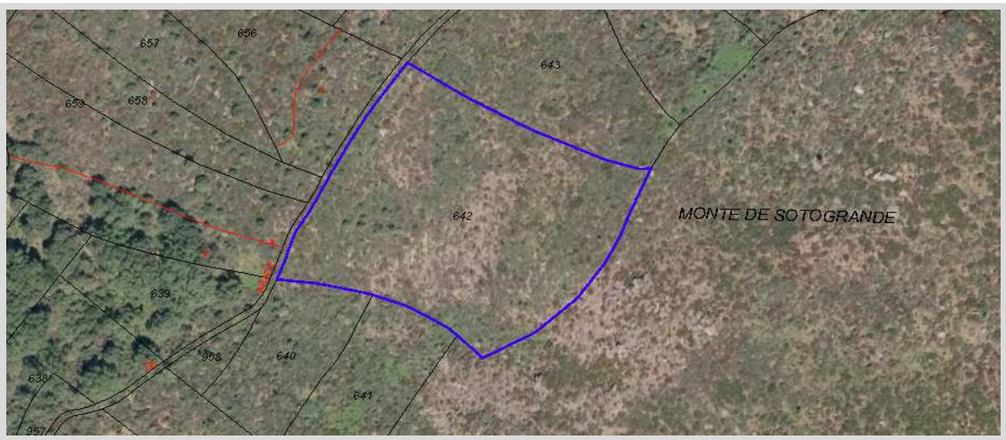

FICHA DE DATOS DE PARCELA AFECTADA

PROYECTO:	**PROYECTO BÁSICO DE LA SUBESTACIÓN ELÉCTRICA DE TRACCIÓN DE LAS PORTAS Y DE LA LÍNEA ELÉCTRICA DE ALTA TENSIÓN DESDE LA SUBESTACIÓN ELÉCTRICA DE CONSO DE REE HASTA LA SUBESTACIÓN ELÉCTRICA DE TRACCIÓN DE LAS PORTAS DE ADIF-ALTA VELOCIDAD**				
TRAMO:	**PEDRALBA DE LA PRADERÍA – OURENSE**	**SUBTRAMO:**	**VILARIÑO – CERDEDELO**	**FECHA:**	**MARZO 2019**
MUNICIPIO:	**VILARIÑO DE CONSO**	**PROVINCIA:**	**OURENSE**		
COM. AUTÓNOMA:	**GALICIA**			**Nº ORDEN:**	**P-32.0929-0377**

TITULARIDAD — **DATOS DEL TITULAR/ES**

NOMBRE:	GOMEZ GARCIA MARIA MANUELA
DOMICILIO:	RU PONTE DO SAR 71 Pl:01 Pt:DER
LOCALIDAD:	SANTIAGO DE COMPOSTELA [A CORUÑA]
C.P.:	15702
TELÉFONO:	
REPRESENTANTE:	

DATOS CATASTRALES

Paraje		Superficie	2579	m²		
Polígono	16	Valor Catastral	3,78	€	Calificación Fiscal	MT-02
Parcela	640	Liquido imponible			Calificación Urb.	
Ref. Catastral	32093A016006400000TA					

CARACTERÍSTICAS DE LA FINCA

NATURALEZA	Rural		
APROVECHAMIENTO ACTUAL		MATORRAL	

AFECCIÓN

Tipo de Afección (total/parcial)	Parcial	División de la parcela (Sí/No)	No	**Longitud (m):**	

DERECHOS O GRAVÁMENES QUE PESAN SOBRE LA FINCA:

BIENES AFECTADOS

Subparcela	Aprovechamiento	Unidad	Expropiación Definitiva (m²)	Servidumbre (m²)	Ocupación Temporal (m²)	Total Afección
-	MATORRAL	m²	735	0	0	735
	Total Afecciones:		735	0	0	735

CONSTRUCCIONES AFECTADAS Y OTROS ELEMENTOS VALORABLES:

TIPO	DESCRIPCIÓN

FICHA DE DATOS DE PARCELA AFECTADA

Finca nº:	**P-32.0929-0377**	**Polígono:**	**16**	**Parcela:**	**640**	**Municipio:**	**VILARIÑO DE CONSO**

PLANO DE SITUACIÓN

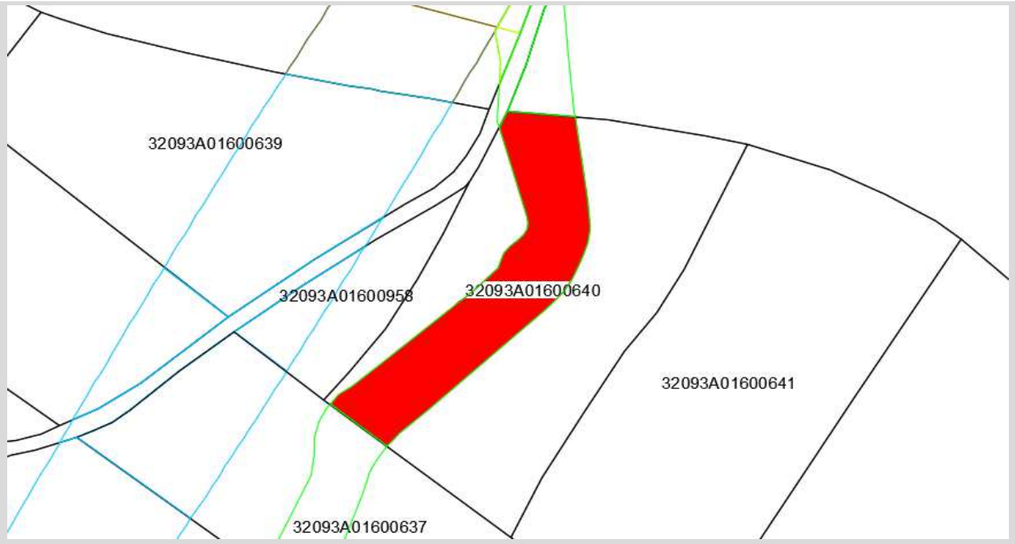

FOTOGRAFIA



FICHA DE DATOS DE PARCELA AFECTADA

PROYECTO:	**PROYECTO BÁSICO DE LA SUBESTACIÓN ELÉCTRICA DE TRACCIÓN DE LAS PORTAS Y DE LA LÍNEA ELÉCTRICA DE ALTA TENSIÓN DESDE LA SUBESTACIÓN ELÉCTRICA DE CONSO DE REE HASTA LA SUBESTACIÓN ELÉCTRICA DE TRACCIÓN DE LAS PORTAS DE ADIF-ALTA VELOCIDAD**				
TRAMO:	**PEDRALBA DE LA PRADERÍA – OURENSE**	**SUBTRAMO:**	**VILARIÑO – CERDEDELO**	**FECHA:**	**MARZO 2019**
MUNICIPIO:	**VILARIÑO DE CONSO**	**PROVINCIA:**	**OURENSE**		
COM. AUTÓNOMA:	**GALICIA**			**Nº ORDEN:**	**P-32.0929-0378**

TITULARIDAD — **DATOS DEL TITULAR/ES**

NOMBRE:	GARCIA MERINO LEONTINA [HEREDEROS DE]
DOMICILIO:	CL SOUTOGRANDE 20
LOCALIDAD:	VILARIÑO DE CONSO [OURENSE]
C.P.:	32557
TELÉFONO:	
REPRESENTANTE:	

DATOS CATASTRALES

Paraje		Superficie	2369	m²		
Polígono	16	Valor Catastral	3,47	€	Calificación Fiscal	MT-02
Parcela	639	Liquido imponible			Calificación Urb.	
Ref. Catastral	32093A016006390000TY					

CARACTERÍSTICAS DE LA FINCA

NATURALEZA	Rural				
APROVECHAMIENTO ACTUAL		MATORRAL			

AFECCIÓN

Tipo de Afección (total/parcial)	Parcial	División de la parcela (Sí/No)	No	**Longitud (m):**	

DERECHOS O GRAVÁMENES QUE PESAN SOBRE LA FINCA:

BIENES AFECTADOS

Subparcela	Aprovechamiento	Unidad	Expropiación Definitiva (m²)	Servidumbre (m²)	Ocupación Temporal (m²)	Total Afección
-	MATORRAL	m²	0	1027	0	1027
	Total Afecciones:		0	1027	0	1027

CONSTRUCCIONES AFECTADAS Y OTROS ELEMENTOS VALORABLES:

TIPO	DESCRIPCIÓN

FICHA DE DATOS DE PARCELA AFECTADA

Finca nº:	**P-32.0929-0378**	**Polígono:**	**16**	**Parcela:**	**639**	**Municipio:**	**VILARIÑO DE CONSO**

PLANO DE SITUACIÓN

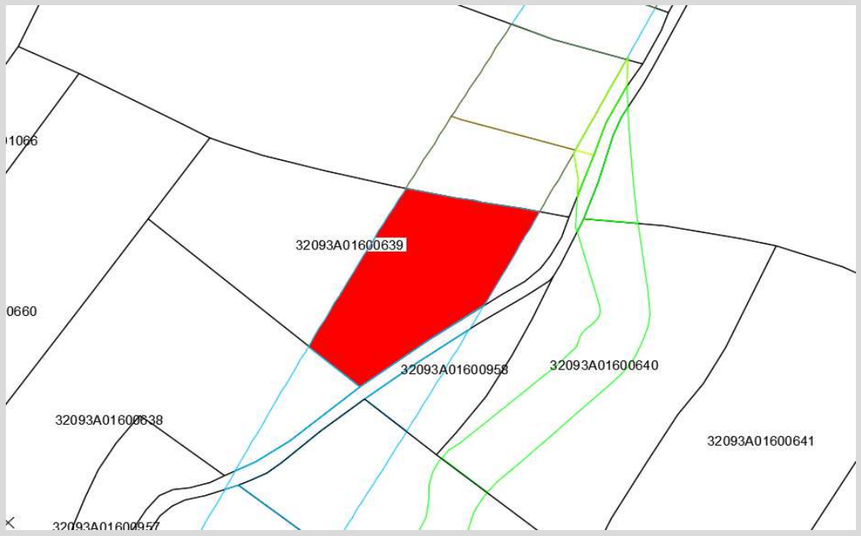

FOTOGRAFIA



FICHA DE DATOS DE PARCELA AFECTADA

PROYECTO:	**PROYECTO BÁSICO DE LA SUBESTACIÓN ELÉCTRICA DE TRACCIÓN DE LAS PORTAS Y DE LA LÍNEA ELÉCTRICA DE ALTA TENSIÓN DESDE LA SUBESTACIÓN ELÉCTRICA DE CONSO DE REE HASTA LA SUBESTACIÓN ELÉCTRICA DE TRACCIÓN DE LAS PORTAS DE ADIF-ALTA VELOCIDAD**				
TRAMO:	**PEDRALBA DE LA PRADERÍA – OURENSE**	**SUBTRAMO:**	**VILARIÑO – CERDEDELO**	**FECHA:**	**MARZO 2019**
MUNICIPIO:	**VILARIÑO DE CONSO**	**PROVINCIA:**	**OURENSE**		
COM. AUTÓNOMA:	**GALICIA**			**Nº ORDEN:**	**P-32.0929-0379**

TITULARIDAD — **DATOS DEL TITULAR/ES**

NOMBRE:	GARCIA MERINO LEONTINA [HEREDEROS DE]
DOMICILIO:	CL SOUTOGRANDE 20
LOCALIDAD:	VILARIÑO DE CONSO [OURENSE]
C.P.:	32557
TELÉFONO:	
REPRESENTANTE:	

DATOS CATASTRALES

Paraje		Superficie	487	m²		
Polígono	16	Valor Catastral	3,21	€	Calificación Fiscal	C-05
Parcela	958	Liquido imponible			Calificación Urb.	
Ref. Catastral	32093A016009580000TB					

CARACTERÍSTICAS DE LA FINCA

NATURALEZA	Rural		
APROVECHAMIENTO ACTUAL		LABOR O LABRADÍO SECANO	

AFECCIÓN

Tipo de Afección (total/parcial)	Parcial	División de la parcela (Sí/No)	No	**Longitud (m):**	

DERECHOS O GRAVÁMENES QUE PESAN SOBRE LA FINCA:

BIENES AFECTADOS

Subparcela	Aprovechamiento	Unidad	Expropiación Definitiva (m²)	Servidumbre (m²)	Ocupación Temporal (m²)	Total Afección
-	LABOR O LABRADÍO SECANO	m²	0	144	0	144
Total Afecciones:			0	144	0	144

CONSTRUCCIONES AFECTADAS Y OTROS ELEMENTOS VALORABLES:

TIPO	DESCRIPCIÓN

FICHA DE DATOS DE PARCELA AFECTADA

Finca nº:	**P-32.0929-0379**	**Polígono:**	**16**	**Parcela:**	**958**	**Municipio:**	**VILARIÑO DE CONSO**

PLANO DE SITUACIÓN

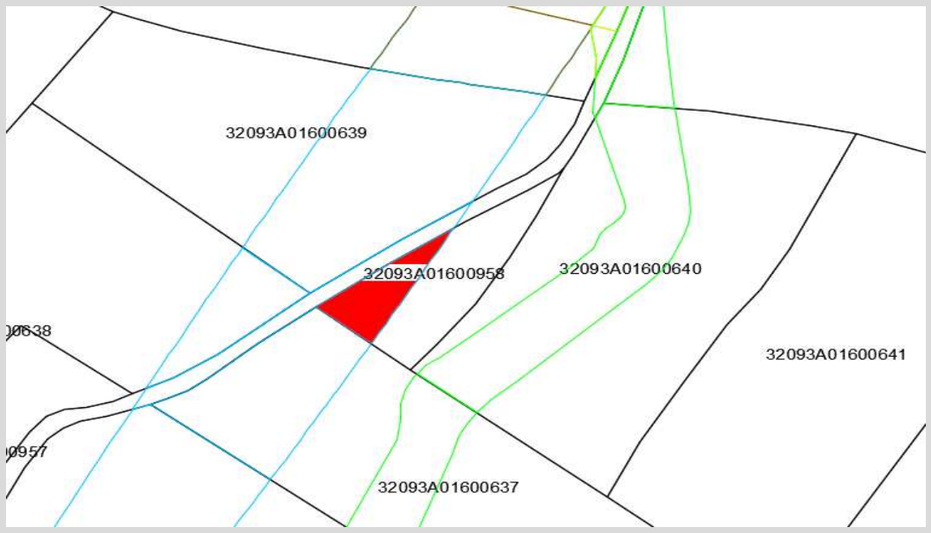

FOTOGRAFIA



FICHA DE DATOS DE PARCELA AFECTADA

PROYECTO:	**PROYECTO BÁSICO DE LA SUBESTACIÓN ELÉCTRICA DE TRACCIÓN DE LAS PORTAS Y DE LA LÍNEA ELÉCTRICA DE ALTA TENSIÓN DESDE LA SUBESTACIÓN ELÉCTRICA DE CONSO DE REE HASTA LA SUBESTACIÓN ELÉCTRICA DE TRACCIÓN DE LAS PORTAS DE ADIF-ALTA VELOCIDAD**				
TRAMO:	**PEDRALBA DE LA PRADERÍA – OURENSE**	**SUBTRAMO:**	**VILARIÑO – CERDEDELO**	**FECHA:**	**MARZO 2019**
MUNICIPIO:	**VILARIÑO DE CONSO**	**PROVINCIA:**	**OURENSE**		
COM. AUTÓNOMA:	**GALICIA**			**Nº ORDEN:**	**P-32.0929-0380**

TITULARIDAD — **DATOS DEL TITULAR/ES**

NOMBRE:	GUERRA BLANCO INES
DOMICILIO:	CL SANTO CRISTO 4 PI:01 VIANA BOLO
LOCALIDAD:	VIANA DO BOLO [OURENSE]
C.P.:	32550
TELÉFONO:	
REPRESENTANTE:	

DATOS CATASTRALES

Paraje		Superficie	3305	m²		
Polígono	16	Valor Catastral	4,91	€	Calificación Fiscal	MT-02
Parcela	638	Liquido imponible			Calificación Urb.	
Ref. Catastral	32093A016006380000TB					

CARACTERÍSTICAS DE LA FINCA

NATURALEZA	Rural		
APROVECHAMIENTO ACTUAL		MATORRAL	

AFECCIÓN

Tipo de Afección (total/parcial)	Parcial	División de la parcela (Sí/No)	No	**Longitud (m):**	

DERECHOS O GRAVÁMENES QUE PESAN SOBRE LA FINCA:

BIENES AFECTADOS

Subparcela	Aprovechamiento	Unidad	Expropiación Definitiva (m²)	Servidumbre (m²)	Ocupación Temporal (m²)	Total Afección
-	MATORRAL	m²	0	228	0	228
	Total Afecciones:		0	228	0	228

CONSTRUCCIONES AFECTADAS Y OTROS ELEMENTOS VALORABLES:

TIPO	DESCRIPCIÓN

FICHA DE DATOS DE PARCELA AFECTADA

Finca nº:	**P-32.0929-0380**	**Polígono:**	**16**	**Parcela:**	**638**	**Municipio:**	**VILARIÑO DE CONSO**

PLANO DE SITUACIÓN

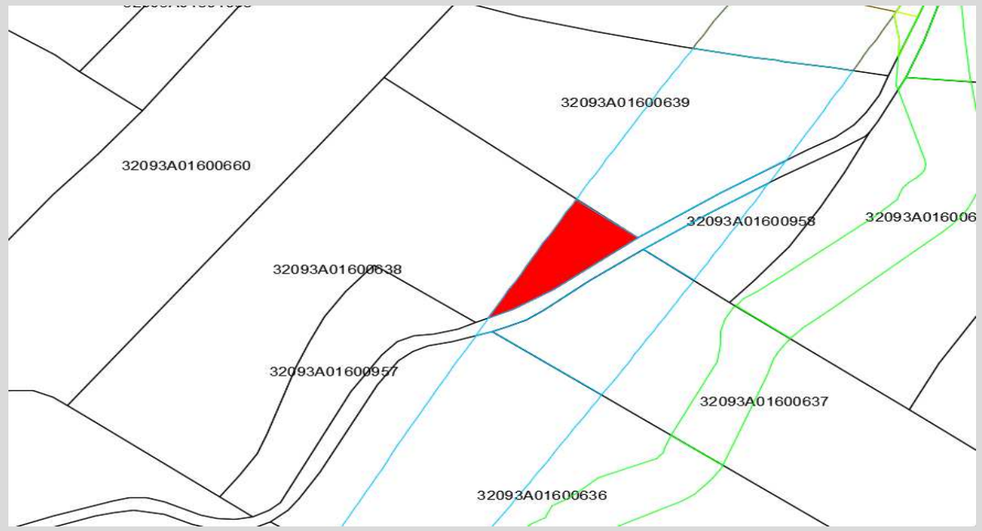

FOTOGRAFIA



FICHA DE DATOS DE PARCELA AFECTADA

PROYECTO:	**PROYECTO BÁSICO DE LA SUBESTACIÓN ELÉCTRICA DE TRACCIÓN DE LAS PORTAS Y DE LA LÍNEA ELÉCTRICA DE ALTA TENSIÓN DESDE LA SUBESTACIÓN ELÉCTRICA DE CONSO DE REE HASTA LA SUBESTACIÓN ELÉCTRICA DE TRACCIÓN DE LAS PORTAS DE ADIF-ALTA VELOCIDAD**				
TRAMO:	**PEDRALBA DE LA PRADERÍA – OURENSE**	**SUBTRAMO:**	**VILARIÑO – CERDEDELO**	**FECHA:**	**MARZO 2019**
MUNICIPIO:	**VILARIÑO DE CONSO**	**PROVINCIA:**	**OURENSE**		
COM. AUTÓNOMA:	**GALICIA**			**Nº ORDEN:**	**P-32.0929-0381**

TITULARIDAD — **DATOS DEL TITULAR/ES**

NOMBRE:	GOMEZ ALONSO RODOLFO [HEREDEROS DE]
DOMICILIO:	LG SOUTO GRANDE VILARIÑO CO
LOCALIDAD:	VILARIÑO DE CONSO [OURENSE]
C.P.:	32557
TELÉFONO:	
REPRESENTANTE:	

DATOS CATASTRALES

Paraje		Superficie	2527	m²		
Polígono	16	Valor Catastral	3,71	€	Calificación Fiscal	MT-02
Parcela	637	Liquido imponible			Calificación Urb.	
Ref. Catastral	32093A016006370000TA					

CARACTERÍSTICAS DE LA FINCA

NATURALEZA	Rural		
APROVECHAMIENTO ACTUAL		MATORRAL	

AFECCIÓN

Tipo de Afección (total/parcial)	Parcial	División de la parcela (Sí/No)	No	**Longitud (m):**	

DERECHOS O GRAVÁMENES QUE PESAN SOBRE LA FINCA:

BIENES AFECTADOS

Subparcela	Aprovechamiento	Unidad	Expropiación Definitiva (m²)	Servidumbre (m²)	Ocupación Temporal (m²)	Total Afección
-	MATORRAL	m²	312	505	0	817
	Total Afecciones:		312	505	0	817

CONSTRUCCIONES AFECTADAS Y OTROS ELEMENTOS VALORABLES:

TIPO	DESCRIPCIÓN

FICHA DE DATOS DE PARCELA AFECTADA

Finca nº:	**P-32.0929-0381**	**Polígono:**	**16**	**Parcela:**	**637**	**Municipio:**	**VILARIÑO DE CONSO**

PLANO DE SITUACIÓN

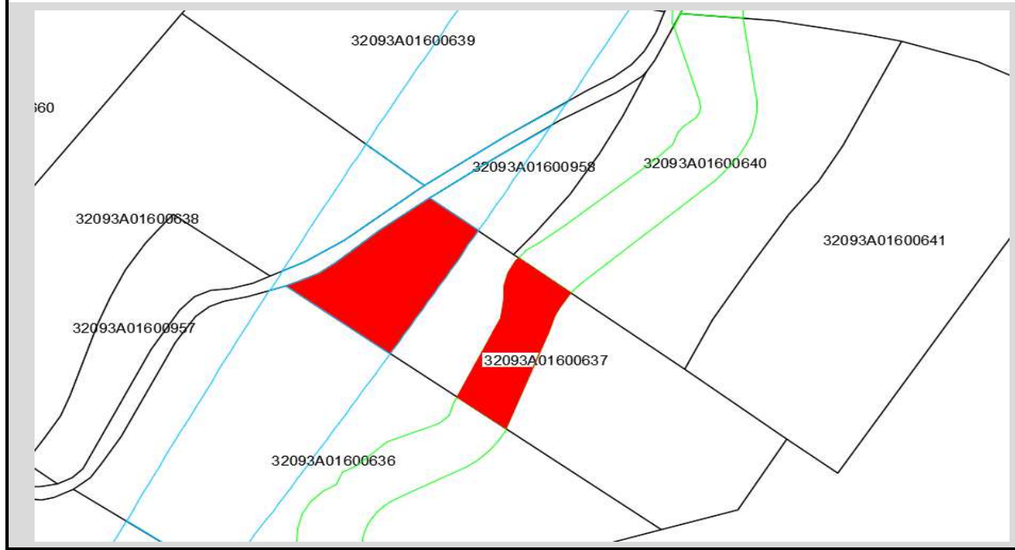

FOTOGRAFIA



FICHA DE DATOS DE PARCELA AFECTADA

PROYECTO:	**PROYECTO BÁSICO DE LA SUBESTACIÓN ELÉCTRICA DE TRACCIÓN DE LAS PORTAS Y DE LA LÍNEA ELÉCTRICA DE ALTA TENSIÓN DESDE LA SUBESTACIÓN ELÉCTRICA DE CONSO DE REE HASTA LA SUBESTACIÓN ELÉCTRICA DE TRACCIÓN DE LAS PORTAS DE ADIF-ALTA VELOCIDAD**				
TRAMO:	**PEDRALBA DE LA PRADERÍA – OURENSE**	**SUBTRAMO:**	**VILARIÑO – CERDEDELO**	**FECHA:**	**MARZO 2019**
MUNICIPIO:	**VILARIÑO DE CONSO**	**PROVINCIA:**	**OURENSE**		
COM. AUTÓNOMA:	**GALICIA**			**Nº ORDEN:**	**P-32.0929-0382**

TITULARIDAD — **DATOS DEL TITULAR/ES**

NOMBRE:	LOSADA RODRIGUEZ VERONICA [HEREDEROSDE]
DOMICILIO:	LG SOUTOGRANDE VILARIÑO CO
LOCALIDAD:	VILARIÑO DE CONSO [OURENSE]
C.P.:	32557
TELÉFONO:	
REPRESENTANTE:	

DATOS CATASTRALES

Paraje		Superficie	3932	m²		
Polígono	16	Valor Catastral	5,82	€	Calificación Fiscal	MT-02
Parcela	636	Liquido imponible			Calificación Urb.	
Ref. Catastral	32093A016006360000TW					

CARACTERÍSTICAS DE LA FINCA

NATURALEZA	Rural		
APROVECHAMIENTO ACTUAL		MATORRAL	

AFECCIÓN

Tipo de Afección (total/parcial)	Parcial	División de la parcela (Sí/No)	No	**Longitud (m):**	

DERECHOS O GRAVÁMENES QUE PESAN SOBRE LA FINCA:

BIENES AFECTADOS

Subparcela	Aprovechamiento	Unidad	Expropiación Definitiva (m²)	Servidumbre (m²)	Ocupación Temporal (m²)	Total Afección
-	MATORRAL	m²	597	1321	0	1917
	Total Afecciones:		597	1321	0	1917

CONSTRUCCIONES AFECTADAS Y OTROS ELEMENTOS VALORABLES:

TIPO	DESCRIPCIÓN

FICHA DE DATOS DE PARCELA AFECTADA

Finca nº:	**P-32.0929-0382**	**Polígono:**	**16**	**Parcela:**	**636**	**Municipio:**	**VILARIÑO DE CONSO**

PLANO DE SITUACIÓN

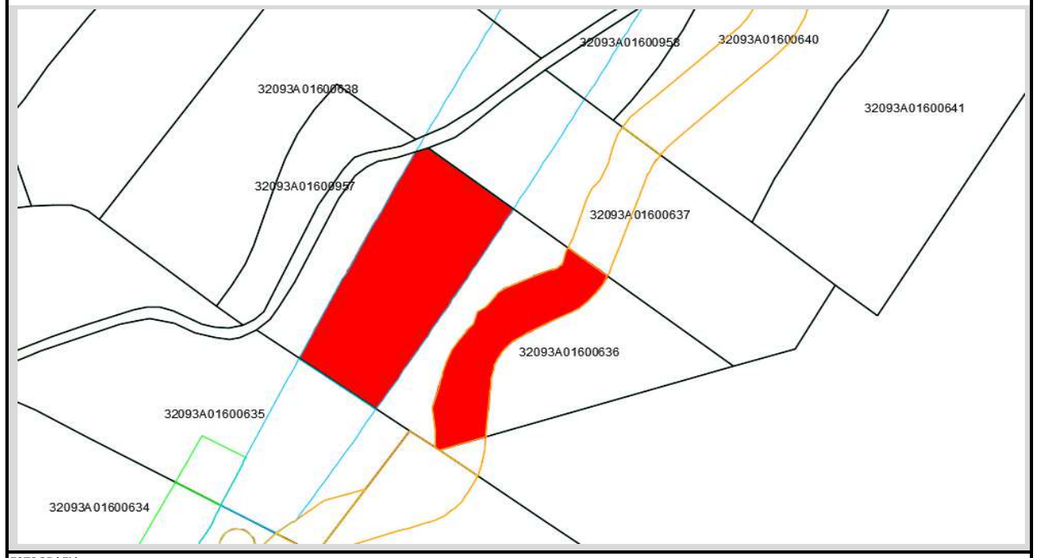

FOTOGRAFIA



FICHA DE DATOS DE PARCELA AFECTADA

PROYECTO:	**PROYECTO BÁSICO DE LA SUBESTACIÓN ELÉCTRICA DE TRACCIÓN DE LAS PORTAS Y DE LA LÍNEA ELÉCTRICA DE ALTA TENSIÓN DESDE LA SUBESTACIÓN ELÉCTRICA DE CONSO DE REE HASTA LA SUBESTACIÓN ELÉCTRICA DE TRACCIÓN DE LAS PORTAS DE ADIF-ALTA VELOCIDAD**				
TRAMO:	**PEDRALBA DE LA PRADERÍA – OURENSE**	**SUBTRAMO:**	**VILARIÑO – CERDEDELO**	**FECHA:**	**MARZO 2019**
MUNICIPIO:	**VILARIÑO DE CONSO**	**PROVINCIA:**	**OURENSE**		
COM. AUTÓNOMA:	**GALICIA**			**Nº ORDEN:**	**P-32.0929-0383**

TITULARIDAD — **DATOS DEL TITULAR/ES**

NOMBRE:	VECINOS DE SOTO GRANDE
DOMICILIO:	LG VILARIÑO DE CONSO
LOCALIDAD:	VILARIÑO DE CONSO [OURENSE]
C.P.:	32557
TELÉFONO:	
REPRESENTANTE:	

DATOS CATASTRALES

Paraje		Superficie	314107	m²		
Polígono	16	Valor Catastral	476,99	€	Calificación Fiscal	MT-02
Parcela	815	Liquido imponible			Calificación Urb.	
Ref. Catastral	32093A016008150000TD					

CARACTERÍSTICAS DE LA FINCA

NATURALEZA	Rural		
APROVECHAMIENTO ACTUAL		MATORRAL	

AFECCIÓN

Tipo de Afección (total/parcial)	Parcial	División de la parcela (Sí/No)	No	**Longitud (m):**	

DERECHOS O GRAVÁMENES QUE PESAN SOBRE LA FINCA:

BIENES AFECTADOS

Subparcela	Aprovechamiento	Unidad	Expropiación Definitiva (m²)	Servidumbre (m²)	Ocupación Temporal (m²)	Total Afección
-	MATORRAL	m²	46	0	0	46
	Total Afecciones:		46	0	0	46

CONSTRUCCIONES AFECTADAS Y OTROS ELEMENTOS VALORABLES:

TIPO	DESCRIPCIÓN

FICHA DE DATOS DE PARCELA AFECTADA

Finca nº:	**P-32.0929-0383**	**Polígono:**	**16**	**Parcela:**	**815**	**Municipio:**	**VILARIÑO DE CONSO**

PLANO DE SITUACIÓN



FOTOGRAFIA

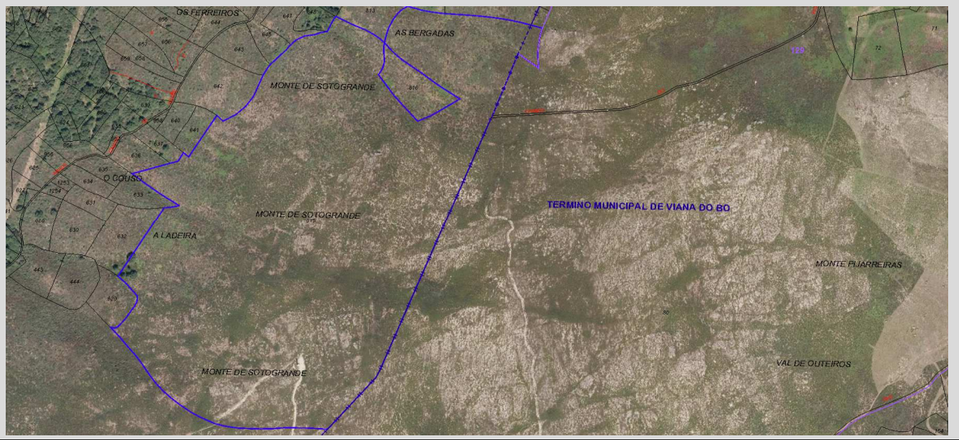

FICHA DE DATOS DE PARCELA AFECTADA

PROYECTO:	**PROYECTO BÁSICO DE LA SUBESTACIÓN ELÉCTRICA DE TRACCIÓN DE LAS PORTAS Y DE LA LÍNEA ELÉCTRICA DE ALTA TENSIÓN DESDE LA SUBESTACIÓN ELÉCTRICA DE CONSO DE REE HASTA LA SUBESTACIÓN ELÉCTRICA DE TRACCIÓN DE LAS PORTAS DE ADIF-ALTA VELOCIDAD**				
TRAMO:	**PEDRALBA DE LA PRADERÍA – OURENSE**	**SUBTRAMO:**	**VILARIÑO – CERDEDELO**	**FECHA:**	**MARZO 2019**
MUNICIPIO:	**VILARIÑO DE CONSO**	**PROVINCIA:**	**OURENSE**		
COM. AUTÓNOMA:	**GALICIA**			**Nº ORDEN:**	**P-32.0929-0384**

TITULARIDAD — **DATOS DEL TITULAR/ES**

NOMBRE:	ESTEVEZ DOMINGUEZ MARIA DEL CARMEN ESTEVEZ DOMINGUEZ JERONIMO ESTEVEZ DOMINGUEZ MARIA PILAR TEODORA [HEREDEROS DE] ESTEVEZ DOMINGUEZ LUCIANO
DOMICILIO:	LG A FACEIRA 3 Pt:C
LOCALIDAD:	VILARIÑO DE CONSO [OURENSE]
C.P.:	32557
TELÉFONO:	
REPRESENTANTE:	

DATOS CATASTRALES

Paraje		Superficie	2669	m²		
Polígono	16	Valor Catastral	3,92	€	Calificación Fiscal	MT-02
Parcela	635	Liquido imponible			Calificación Urb.	
Ref. Catastral	32093A016006350000TH					

CARACTERÍSTICAS DE LA FINCA

NATURALEZA	Rural		
APROVECHAMIENTO ACTUAL		MATORRAL	

AFECCIÓN

Tipo de Afección (total/parcial)	Parcial	División de la parcela (Sí/No)	No	**Longitud (m):**	

DERECHOS O GRAVÁMENES QUE PESAN SOBRE LA FINCA:

BIENES AFECTADOS

Subparcela	Aprovechamiento	Unidad	Expropiación Definitiva (m²)	Servidumbre (m²)	Ocupación Temporal (m²)	Total Afección
-	MATORRAL	m²	114	681	140	935
	Total Afecciones:		114	681	140	935

CONSTRUCCIONES AFECTADAS Y OTROS ELEMENTOS VALORABLES:

TIPO	DESCRIPCIÓN

FICHA DE DATOS DE PARCELA AFECTADA

Finca nº:	**P-32.0929-0384**	**Polígono:**	**16**	**Parcela:**	**635**	**Municipio:**	**VILARIÑO DE CONSO**

PLANO DE SITUACIÓN

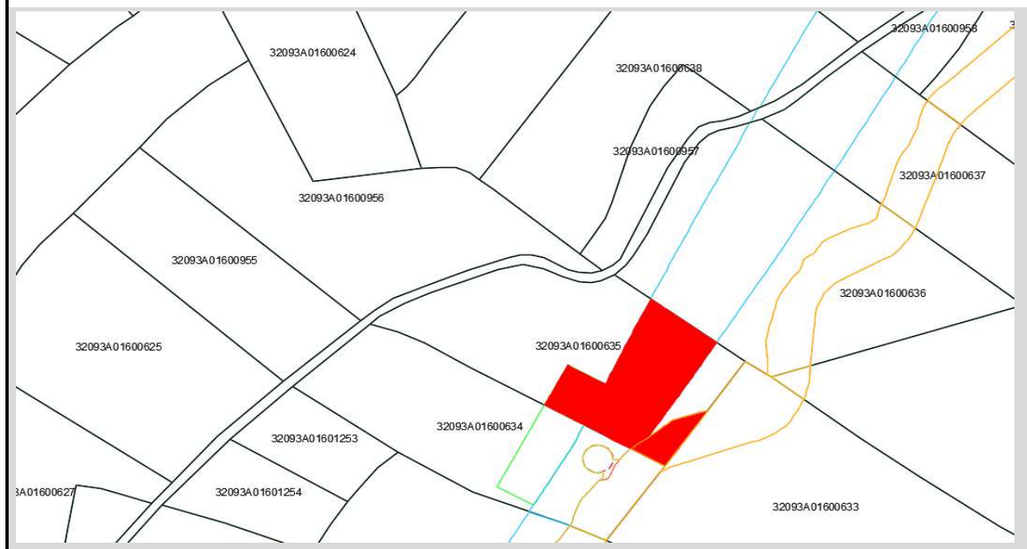

FOTOGRAFIA



FICHA DE DATOS DE PARCELA AFECTADA

PROYECTO:	**PROYECTO BÁSICO DE LA SUBESTACIÓN ELÉCTRICA DE TRACCIÓN DE LAS PORTAS Y DE LA LÍNEA ELÉCTRICA DE ALTA TENSIÓN DESDE LA SUBESTACIÓN ELÉCTRICA DE CONSO DE REE HASTA LA SUBESTACIÓN ELÉCTRICA DE TRACCIÓN DE LAS PORTAS DE ADIF-ALTA VELOCIDAD**				
TRAMO:	**PEDRALBA DE LA PRADERÍA – OURENSE**	**SUBTRAMO:**	**VILARIÑO – CERDEDELO**	**FECHA:**	**MARZO 2019**
MUNICIPIO:	**VILARIÑO DE CONSO**	**PROVINCIA:**	**OURENSE**		
COM. AUTÓNOMA:	**GALICIA**			**Nº ORDEN:**	**P-32.0929-0385**

TITULARIDAD — **DATOS DEL TITULAR/ES**

NOMBRE:	ALVAREZ GOMEZ HELIA
DOMICILIO:	CL MAQUEDA 31
LOCALIDAD:	MADRID [MADRID]
C.P.:	28024
TELÉFONO:	
REPRESENTANTE:	

DATOS CATASTRALES

Paraje		Superficie	4093	m²		
Polígono	16	Valor Catastral	6,11	€	Calificación Fiscal	MT-02
Parcela	633	Liquido imponible			Calificación Urb.	
Ref. Catastral	32093A016006330000TZ					

CARACTERÍSTICAS DE LA FINCA

NATURALEZA	Rural		
APROVECHAMIENTO ACTUAL		MATORRAL	

AFECCIÓN

Tipo de Afección (total/parcial)	Parcial	División de la parcela (Sí/No)	No	**Longitud (m):**	

DERECHOS O GRAVÁMENES QUE PESAN SOBRE LA FINCA:

BIENES AFECTADOS

Subparcela	Aprovechamiento	Unidad	Expropiación Definitiva (m²)	Servidumbre (m²)	Ocupación Temporal (m²)	Total Afección
–	MATORRAL	m²	447	0	0	447
	Total Afecciones:		447	0	0	447

CONSTRUCCIONES AFECTADAS Y OTROS ELEMENTOS VALORABLES:

TIPO	DESCRIPCIÓN

FICHA DE DATOS DE PARCELA AFECTADA

Finca nº:	**P-32.0929-0385**	**Polígono:**	**16**	**Parcela:**	**633**	**Municipio:**	**VILARIÑO DE CONSO**

PLANO DE SITUACIÓN

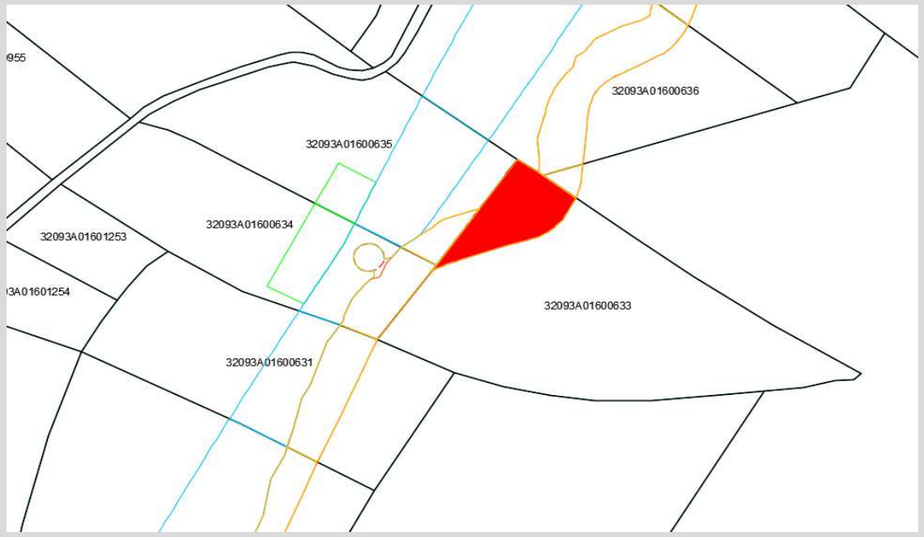

FOTOGRAFIA



FICHA DE DATOS DE PARCELA AFECTADA

PROYECTO:	**PROYECTO BÁSICO DE LA SUBESTACIÓN ELÉCTRICA DE TRACCIÓN DE LAS PORTAS Y DE LA LÍNEA ELÉCTRICA DE ALTA TENSIÓN DESDE LA SUBESTACIÓN ELÉCTRICA DE CONSO DE REE HASTA LA SUBESTACIÓN ELÉCTRICA DE TRACCIÓN DE LAS PORTAS DE ADIF-ALTA VELOCIDAD**				
TRAMO:	**PEDRALBA DE LA PRADERÍA – OURENSE**	**SUBTRAMO:**	**VILARIÑO – CERDEDELO**	**FECHA:**	**MARZO 2019**
MUNICIPIO:	**VILARIÑO DE CONSO**	**PROVINCIA:**	**OURENSE**		
COM. AUTÓNOMA:	**GALICIA**			**Nº ORDEN:**	**P-32.0929-0386**

TITULARIDAD — **DATOS DEL TITULAR/ES**

NOMBRE:	SANCHEZ RODRIGUEZ FRANCISCO [HEREDEROS DE]
DOMICILIO:	LG ARDEXAXE Es:00 Pl:00 Pt:00 VIANA BOLO
LOCALIDAD:	VIANA DO BOLO [OURENSE]
C.P.:	32550
TELÉFONO:	
REPRESENTANTE:	

DATOS CATASTRALES

Paraje		Superficie	2470	m²		
Polígono	16	Valor Catastral	3,62	€	Calificación Fiscal	MT-02
Parcela	634	Liquido imponible			Calificación Urb.	
Ref. Catastral	32093A016006340000TU					

CARACTERÍSTICAS DE LA FINCA

NATURALEZA	Rural		
APROVECHAMIENTO ACTUAL		MATORRAL	

AFECCIÓN

Tipo de Afección (total/parcial)	Parcial	División de la parcela (Sí/No)	No	**Longitud (m):**	

DERECHOS O GRAVÁMENES QUE PESAN SOBRE LA FINCA:

BIENES AFECTADOS

Subparcela	Aprovechamiento	Unidad	Expropiación Definitiva (m²)	Servidumbre (m²)	Ocupación Temporal (m²)	Total Afección
-	MATORRAL	m²	335	248	290	873
	Total Afecciones:		335	248	290	873

CONSTRUCCIONES AFECTADAS Y OTROS ELEMENTOS VALORABLES:

TIPO	DESCRIPCIÓN

FICHA DE DATOS DE PARCELA AFECTADA

Finca nº:	**P-32.0929-0386**	**Polígono:**	**16**	**Parcela:**	**634**	**Municipio:**	**VILARIÑO DE CONSO**

PLANO DE SITUACIÓN



FOTOGRAFIA



FICHA DE DATOS DE PARCELA AFECTADA

PROYECTO:	**PROYECTO BÁSICO DE LA SUBESTACIÓN ELÉCTRICA DE TRACCIÓN DE LAS PORTAS Y DE LA LÍNEA ELÉCTRICA DE ALTA TENSIÓN DESDE LA SUBESTACIÓN ELÉCTRICA DE CONSO DE REE HASTA LA SUBESTACIÓN ELÉCTRICA DE TRACCIÓN DE LAS PORTAS DE ADIF-ALTA VELOCIDAD**

TRAMO:	**PEDRALBA DE LA PRADERÍA – OURENSE**	**SUBTRAMO:**	**VILARIÑO – CERDEDELO**	**FECHA:**	**MARZO 2019**
MUNICIPIO:	**VILARIÑO DE CONSO**	**PROVINCIA:**	**OURENSE**		
COM. AUTÓNOMA:	**GALICIA**			**Nº ORDEN:**	**P-32.0929-0387**

TITULARIDAD — **DATOS DEL TITULAR/ES**

NOMBRE:	ALONSO LOPEZ CRISTETA [HEREDEROS DE]
DOMICILIO:	LG SABUGUIDO VILARIÑO CO
LOCALIDAD:	VILARIÑO DE CONSO [OURENSE]
C.P.:	32557
TELÉFONO:	
REPRESENTANTE:	

DATOS CATASTRALES

Paraje		Superficie	2918	m²		
Polígono	16	Valor Catastral	4,30	€	Calificación Fiscal	MT-02
Parcela	631	Liquido imponible			Calificación Urb.	
Ref. Catastral	32093A016006310000TE					

CARACTERÍSTICAS DE LA FINCA

NATURALEZA	Rural		
APROVECHAMIENTO ACTUAL		MATORRAL	

AFECCIÓN

Tipo de Afección (total/parcial)	Parcial	División de la parcela (Sí/No)	No	**Longitud (m):**	

DERECHOS O GRAVÁMENES QUE PESAN SOBRE LA FINCA:

BIENES AFECTADOS

Subparcela	Aprovechamiento	Unidad	Expropiación Definitiva (m²)	Servidumbre (m²)	Ocupación Temporal (m²)	Total Afección
–	MATORRAL	m²	381	454	0	835
	Total Afecciones:		381	454	0	835

CONSTRUCCIONES AFECTADAS Y OTROS ELEMENTOS VALORABLES:

TIPO	DESCRIPCIÓN

FICHA DE DATOS DE PARCELA AFECTADA

Finca nº:	**P-32.0929-0387**	**Polígono:**	**16**	**Parcela:**	**631**	**Municipio:**	**VILARIÑO DE CONSO**

PLANO DE SITUACIÓN

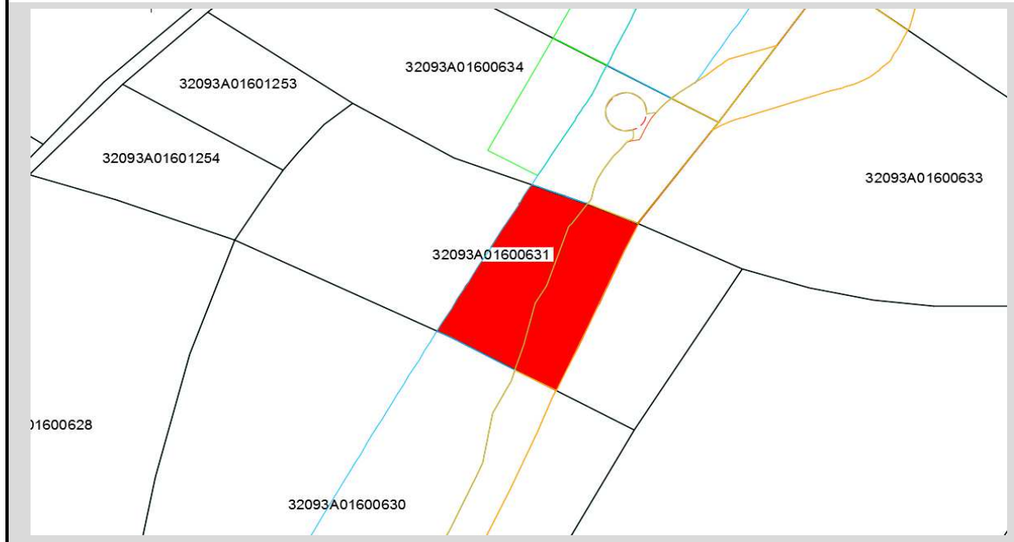

FOTOGRAFIA



FICHA DE DATOS DE PARCELA AFECTADA

PROYECTO:	**PROYECTO BÁSICO DE LA SUBESTACIÓN ELÉCTRICA DE TRACCIÓN DE LAS PORTAS Y DE LA LÍNEA ELÉCTRICA DE ALTA TENSIÓN DESDE LA SUBESTACIÓN ELÉCTRICA DE CONSO DE REE HASTA LA SUBESTACIÓN ELÉCTRICA DE TRACCIÓN DE LAS PORTAS DE ADIF-ALTA VELOCIDAD**				
TRAMO:	**PEDRALBA DE LA PRADERÍA – OURENSE**	**SUBTRAMO:**	**VILARIÑO – CERDEDELO**	**FECHA:**	**MARZO 2019**
MUNICIPIO:	**VILARIÑO DE CONSO**	**PROVINCIA:**	**OURENSE**		
COM. AUTÓNOMA:	**GALICIA**			**Nº ORDEN:**	**P-32.0929-0388**

TITULARIDAD — **DATOS DEL TITULAR/ES**

NOMBRE:	BLANCO ALONSO CATALINA
DOMICILIO:	LG SABUGUIDO
LOCALIDAD:	VILARIÑO DE CONSO [OURENSE]
C.P.:	32557
TELÉFONO:	
REPRESENTANTE:	

DATOS CATASTRALES

Paraje		Superficie	6209	m²		
Polígono	16	Valor Catastral	9,31	€	Calificación Fiscal	MT-02
Parcela	630	Liquido imponible			Calificación Urb.	
Ref. Catastral	32093A016006300000TJ					

CARACTERÍSTICAS DE LA FINCA

NATURALEZA	Rural		
APROVECHAMIENTO ACTUAL		MATORRAL	

AFECCIÓN

Tipo de Afección (total/parcial)	Parcial	División de la parcela (Sí/No)	No	**Longitud (m):**	

DERECHOS O GRAVÁMENES QUE PESAN SOBRE LA FINCA:

BIENES AFECTADOS

Subparcela	Aprovechamiento	Unidad	Expropiación Definitiva (m²)	Servidumbre (m²)	Ocupación Temporal (m²)	Total Afección
-	MATORRAL	m²	663	1736	0	2399
	Total Afecciones:		663	1736	0	2399

CONSTRUCCIONES AFECTADAS Y OTROS ELEMENTOS VALORABLES:

TIPO	DESCRIPCIÓN

FICHA DE DATOS DE PARCELA AFECTADA

Finca nº:	**P-32.0929-0388**	**Polígono:**	**16**	**Parcela:**	**630**	**Municipio:**	**VILARIÑO DE CONSO**

PLANO DE SITUACIÓN

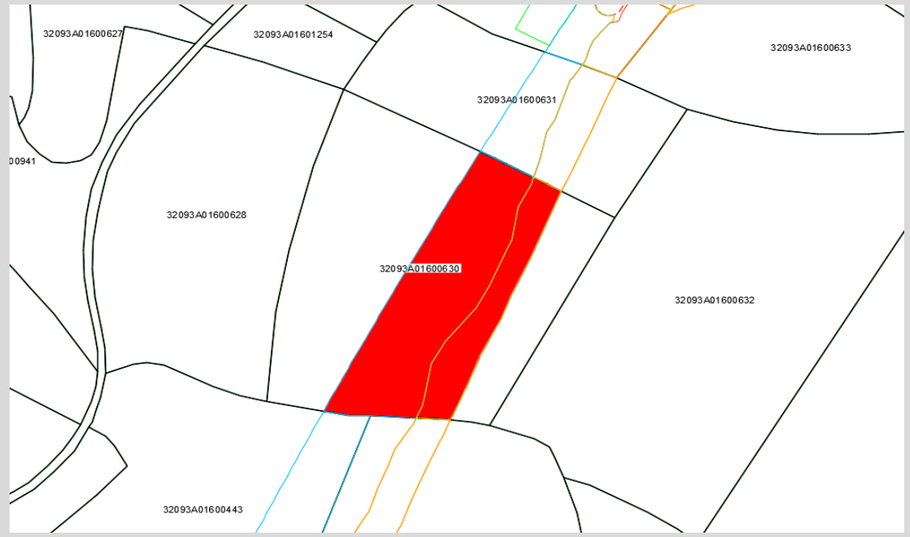

FOTOGRAFIA



FICHA DE DATOS DE PARCELA AFECTADA

PROYECTO:	**PROYECTO BÁSICO DE LA SUBESTACIÓN ELÉCTRICA DE TRACCIÓN DE LAS PORTAS Y DE LA LÍNEA ELÉCTRICA DE ALTA TENSIÓN DESDE LA SUBESTACIÓN ELÉCTRICA DE CONSO DE REE HASTA LA SUBESTACIÓN ELÉCTRICA DE TRACCIÓN DE LAS PORTAS DE ADIF-ALTA VELOCIDAD**				
TRAMO:	**PEDRALBA DE LA PRADERÍA – OURENSE**	**SUBTRAMO:**	**VILARIÑO – CERDEDELO**	**FECHA:**	**MARZO 2019**
MUNICIPIO:	**VILARIÑO DE CONSO**	**PROVINCIA:**	**OURENSE**		
COM. AUTÓNOMA:	**GALICIA**			**Nº ORDEN:**	**P-32.0929-0389**

TITULARIDAD — **DATOS DEL TITULAR/ES**

NOMBRE:	PEREZ PRIETO BERNARDA [HEREDEROS DE]
DOMICILIO:	LG SABUGUIDO VILARIÑO CO
LOCALIDAD:	VILARIÑO DE CONSO [OURENSE]
C.P.:	32557
TELÉFONO:	
REPRESENTANTE:	

DATOS CATASTRALES

Paraje		Superficie	6079	m²		
Polígono	16	Valor Catastral	9,12	€	Calificación Fiscal	MT-02
Parcela	444	Liquido imponible			Calificación Urb.	
Ref. Catastral	32093A016004440000TH					

CARACTERÍSTICAS DE LA FINCA

NATURALEZA	Rural		
APROVECHAMIENTO ACTUAL		MATORRAL	

AFECCIÓN

Tipo de Afección (total/parcial)	Parcial	División de la parcela (Sí/No)	No	**Longitud (m):**	

DERECHOS O GRAVÁMENES QUE PESAN SOBRE LA FINCA:

BIENES AFECTADOS

Subparcela	Aprovechamiento	Unidad	Expropiación Definitiva (m²)	Servidumbre (m²)	Ocupación Temporal (m²)	Total Afección
-	MATORRAL	m²	1039	585	0	1624
	Total Afecciones:		1039	585	0	1624

CONSTRUCCIONES AFECTADAS Y OTROS ELEMENTOS VALORABLES:

TIPO	DESCRIPCIÓN

FICHA DE DATOS DE PARCELA AFECTADA

Finca nº:	**P-32.0929-0389**	**Polígono:**	**16**	**Parcela:**	**444**	**Municipio:**	**VILARIÑO DE CONSO**

PLANO DE SITUACIÓN

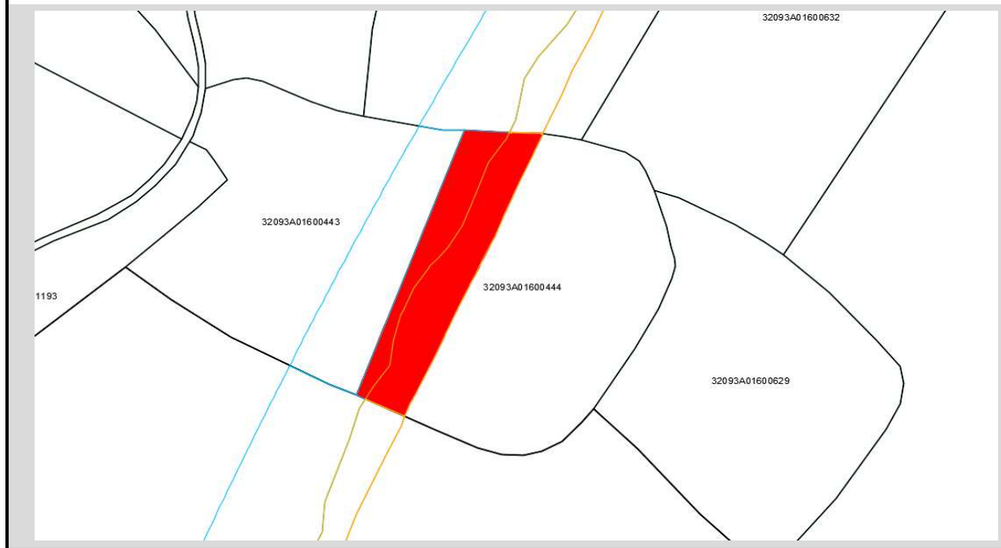

FOTOGRAFIA



FICHA DE DATOS DE PARCELA AFECTADA

PROYECTO:	**PROYECTO BÁSICO DE LA SUBESTACIÓN ELÉCTRICA DE TRACCIÓN DE LAS PORTAS Y DE LA LÍNEA ELÉCTRICA DE ALTA TENSIÓN DESDE LA SUBESTACIÓN ELÉCTRICA DE CONSO DE REE HASTA LA SUBESTACIÓN ELÉCTRICA DE TRACCIÓN DE LAS PORTAS DE ADIF-ALTA VELOCIDAD**				
TRAMO:	**PEDRALBA DE LA PRADERÍA – OURENSE**	**SUBTRAMO:**	**VILARIÑO – CERDEDELO**	**FECHA:**	**MARZO 2019**
MUNICIPIO:	**VILARIÑO DE CONSO**	**PROVINCIA:**	**OURENSE**		
COM. AUTÓNOMA:	**GALICIA**			**Nº ORDEN:**	**P-32.0929-0390**

TITULARIDAD — **DATOS DEL TITULAR/ES**

NOMBRE:	BLANCO BERMUDEZ GERARDO
DOMICILIO:	LG VILARIÑO DE CONSO
LOCALIDAD:	VILARIÑO DE CONSO [OURENSE]
C.P.:	32557
TELÉFONO:	
REPRESENTANTE:	

DATOS CATASTRALES

Paraje		Superficie	5156	m²		
Polígono	16	Valor Catastral	7,70	€	Calificación Fiscal	MT-02
Parcela	443	Liquido imponible			Calificación Urb.	
Ref. Catastral	32093A016004430000TU					

CARACTERÍSTICAS DE LA FINCA

NATURALEZA	Rural		
APROVECHAMIENTO ACTUAL		MATORRAL	

AFECCIÓN

Tipo de Afección (total/parcial)	Parcial	División de la parcela (Sí/No)	No	**Longitud (m):**	

DERECHOS O GRAVÁMENES QUE PESAN SOBRE LA FINCA:

BIENES AFECTADOS

Subparcela	Aprovechamiento	Unidad	Expropiación Definitiva (m²)	Servidumbre (m²)	Ocupación Temporal (m²)	Total Afección
–	MATORRAL	m²	0	1410	0	1410
	Total Afecciones:		0	1410	0	1410

CONSTRUCCIONES AFECTADAS Y OTROS ELEMENTOS VALORABLES:

TIPO	DESCRIPCIÓN

FICHA DE DATOS DE PARCELA AFECTADA

Finca nº:	**P-32.0929-0390**	**Polígono:**	**16**	**Parcela:**	**443**	**Municipio:**	**VILARIÑO DE CONSO**

PLANO DE SITUACIÓN

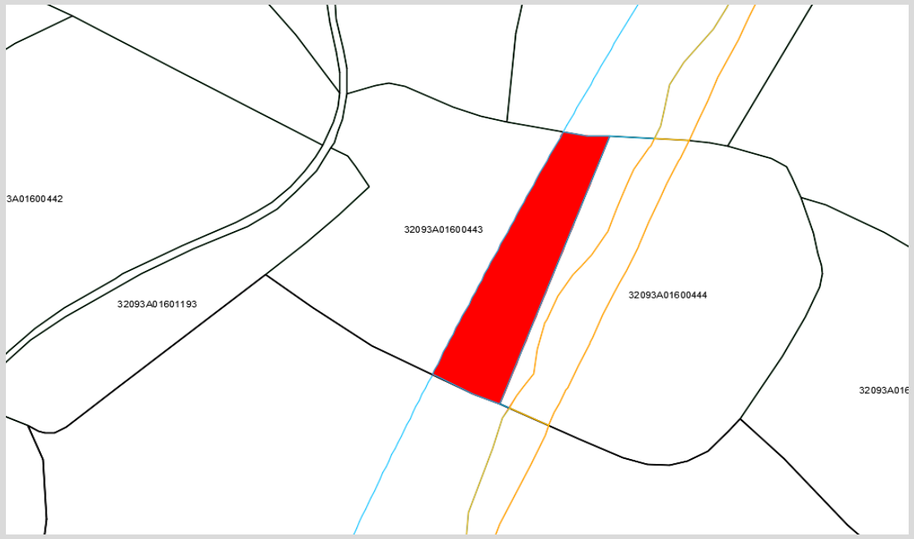

FOTOGRAFIA



FICHA DE DATOS DE PARCELA AFECTADA

PROYECTO:	**PROYECTO BÁSICO DE LA SUBESTACIÓN ELÉCTRICA DE TRACCIÓN DE LAS PORTAS Y DE LA LÍNEA ELÉCTRICA DE ALTA TENSIÓN DESDE LA SUBESTACIÓN ELÉCTRICA DE CONSO DE REE HASTA LA SUBESTACIÓN ELÉCTRICA DE TRACCIÓN DE LAS PORTAS DE ADIF-ALTA VELOCIDAD**				
TRAMO:	**PEDRALBA DE LA PRADERÍA – OURENSE**	**SUBTRAMO:**	**VILARIÑO – CERDEDELO**	**FECHA:**	**MARZO 2019**
MUNICIPIO:	**VILARIÑO DE CONSO**	**PROVINCIA:**	**OURENSE**		
COM. AUTÓNOMA:	**GALICIA**			**Nº ORDEN:**	**P-32.0929-0391**

TITULARIDAD — **DATOS DEL TITULAR/ES**

NOMBRE:	VECINOS DE SABUGUIDO
DOMICILIO:	LG VILARIÑO DE CONSO
LOCALIDAD:	VILARIÑO DE CONSO [OURENSE]
C.P.:	32557
TELÉFONO:	
REPRESENTANTE:	

DATOS CATASTRALES

Paraje		Superficie	472225	m²		
Polígono	16	Valor Catastral	717,21	€	Calificación Fiscal	MT-02
Parcela	983	Liquido imponible			Calificación Urb.	
Ref. Catastral	32093A016009830000TE					

CARACTERÍSTICAS DE LA FINCA

NATURALEZA	Rural		
APROVECHAMIENTO ACTUAL		MATORRAL	

AFECCIÓN

Tipo de Afección (total/parcial)	Parcial	División de la parcela (Sí/No)	No	**Longitud (m):**	

DERECHOS O GRAVÁMENES QUE PESAN SOBRE LA FINCA:

BIENES AFECTADOS

Subparcela	Aprovechamiento	Unidad	Expropiación Definitiva (m²)	Servidumbre (m²)	Ocupación Temporal (m²)	Total Afección
-	MATORRAL	m²	6057	15035	749	21841
	Total Afecciones:		6057	15035	749	21841

CONSTRUCCIONES AFECTADAS Y OTROS ELEMENTOS VALORABLES:

TIPO	DESCRIPCIÓN

FICHA DE DATOS DE PARCELA AFECTADA

Finca nº:	**P-32.0929-0391**	**Polígono:**	**16**	**Parcela:**	**983**	**Municipio:**	**VILARIÑO DE CONSO**

PLANO DE SITUACIÓN

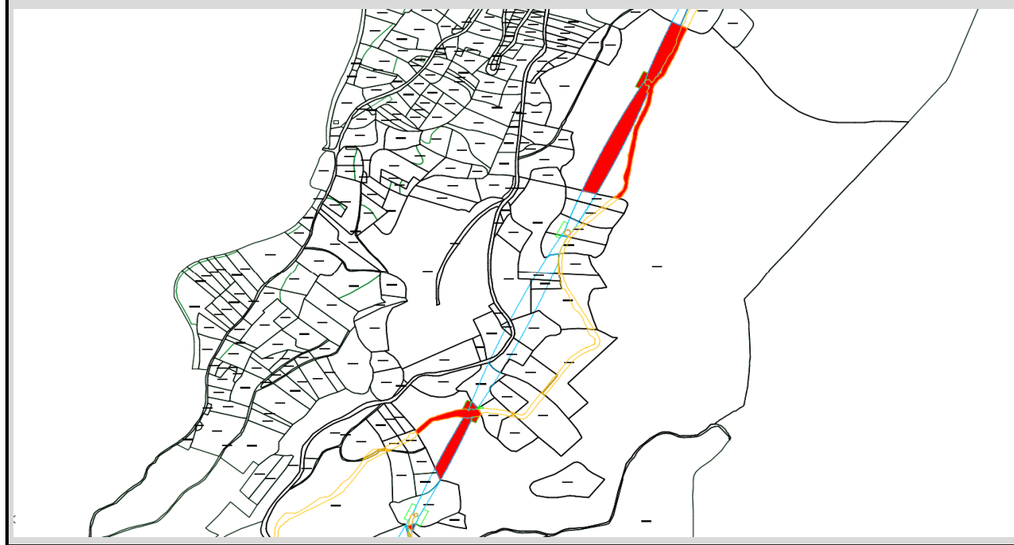

FOTOGRAFIA

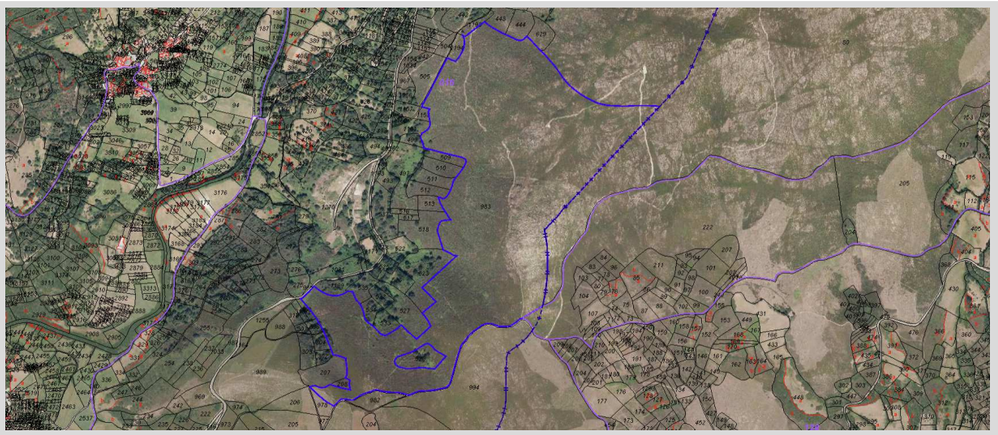

FICHA DE DATOS DE PARCELA AFECTADA

PROYECTO:	**PROYECTO BÁSICO DE LA SUBESTACIÓN ELÉCTRICA DE TRACCIÓN DE LAS PORTAS Y DE LA LÍNEA ELÉCTRICA DE ALTA TENSIÓN DESDE LA SUBESTACIÓN ELÉCTRICA DE CONSO DE REE HASTA LA SUBESTACIÓN ELÉCTRICA DE TRACCIÓN DE LAS PORTAS DE ADIF-ALTA VELOCIDAD**				
TRAMO:	**PEDRALBA DE LA PRADERÍA – OURENSE**	**SUBTRAMO:**	**VILARIÑO – CERDEDELO**	**FECHA:**	**MARZO 2019**
MUNICIPIO:	**VILARIÑO DE CONSO**	**PROVINCIA:**	**OURENSE**		
COM. AUTÓNOMA:	**GALICIA**			**Nº ORDEN:**	**P-32.0929-0392**

TITULARIDAD — **DATOS DEL TITULAR/ES**

NOMBRE:	DOMINGUEZ BLANCO JOSE MANUEL BLANCO DOMINGUEZ DOLORES
DOMICILIO:	CL SANT OLEGUER 5 PI:03 Pt:2
LOCALIDAD:	BARCELONA [BARCELONA]
C.P.:	08001
TELÉFONO:	
REPRESENTANTE:	

DATOS CATASTRALES

Paraje		Superficie	3575	m²		
Polígono	16	Valor Catastral	5,27	€	Calificación Fiscal	MT-02
Parcela	509	Liquido imponible			Calificación Urb.	
Ref. Catastral	32093A016005090000TB					

CARACTERÍSTICAS DE LA FINCA

NATURALEZA	Rural		
APROVECHAMIENTO ACTUAL		MATORRAL	

AFECCIÓN

Tipo de Afección (total/parcial)	Parcial	División de la parcela (Sí/No)	No	**Longitud (m):**	

DERECHOS O GRAVÁMENES QUE PESAN SOBRE LA FINCA:

BIENES AFECTADOS

Subparcela	Aprovechamiento	Unidad	Expropiación Definitiva (m²)	Servidumbre (m²)	Ocupación Temporal (m²)	Total Afección
-	MATORRAL	m²	305	759	0	1064
	Total Afecciones:		305	759	0	1064

CONSTRUCCIONES AFECTADAS Y OTROS ELEMENTOS VALORABLES:

TIPO	DESCRIPCIÓN

FICHA DE DATOS DE PARCELA AFECTADA

Finca nº:	**P-32.0929-0392**	**Polígono:**	**16**	**Parcela:**	**509**	**Municipio:**	**VILARIÑO DE CONSO**

PLANO DE SITUACIÓN

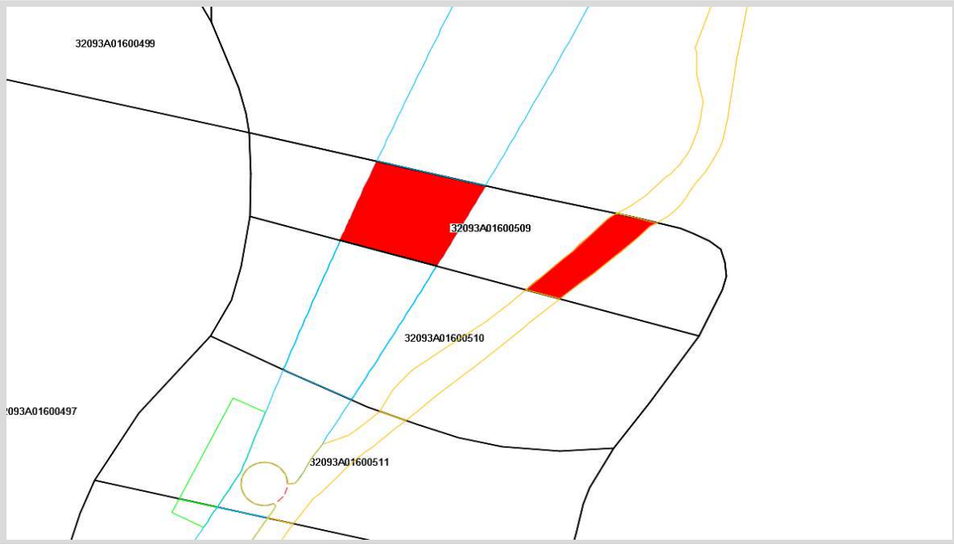

FOTOGRAFIA



FICHA DE DATOS DE PARCELA AFECTADA

PROYECTO:	**PROYECTO BÁSICO DE LA SUBESTACIÓN ELÉCTRICA DE TRACCIÓN DE LAS PORTAS Y DE LA LÍNEA ELÉCTRICA DE ALTA TENSIÓN DESDE LA SUBESTACIÓN ELÉCTRICA DE CONSO DE REE HASTA LA SUBESTACIÓN ELÉCTRICA DE TRACCIÓN DE LAS PORTAS DE ADIF-ALTA VELOCIDAD**

TRAMO:	**PEDRALBA DE LA PRADERÍA – OURENSE**	**SUBTRAMO:**	**VILARIÑO – CERDEDELO**	**FECHA:**	**MARZO 2019**
MUNICIPIO:	**VILARIÑO DE CONSO**	**PROVINCIA:**	**OURENSE**		
COM. AUTÓNOMA:	**GALICIA**			**Nº ORDEN:**	**P-32.0929-0393**

TITULARIDAD — **DATOS DEL TITULAR/ES**

NOMBRE:	GUERRA BLANCO JOSE
DOMICILIO:	CL SENRA DE ABAJO -SAN MIGUE 40 Es:IN
LOCALIDAD:	VIGO [PONTEVEDRA]
C.P.:	36390
TELÉFONO:	
REPRESENTANTE:	

DATOS CATASTRALES

Paraje		Superficie	5279	m²		
Polígono	16	Valor Catastral	7,88	€	Calificación Fiscal	MT-02
Parcela	510	Liquido imponible			Calificación Urb.	
Ref. Catastral	32093A016005100000TW					

CARACTERÍSTICAS DE LA FINCA

NATURALEZA	Rural		
APROVECHAMIENTO ACTUAL		MATORRAL	

AFECCIÓN

Tipo de Afección (total/parcial)	Parcial	División de la parcela (Sí/No)	No	**Longitud (m):**	

DERECHOS O GRAVÁMENES QUE PESAN SOBRE LA FINCA:

BIENES AFECTADOS

Subparcela	Aprovechamiento	Unidad	Expropiación Definitiva (m²)	Servidumbre (m²)	Ocupación Temporal (m²)	Total Afección
-	MATORRAL	m²	489	1059	0	1548
	Total Afecciones:		489	1059	0	1548

CONSTRUCCIONES AFECTADAS Y OTROS ELEMENTOS VALORABLES:

TIPO	DESCRIPCIÓN

FICHA DE DATOS DE PARCELA AFECTADA

Finca nº:	**P-32.0929-0393**	**Polígono:**	**16**	**Parcela:**	**510**	**Municipio:**	**VILARIÑO DE CONSO**

PLANO DE SITUACIÓN

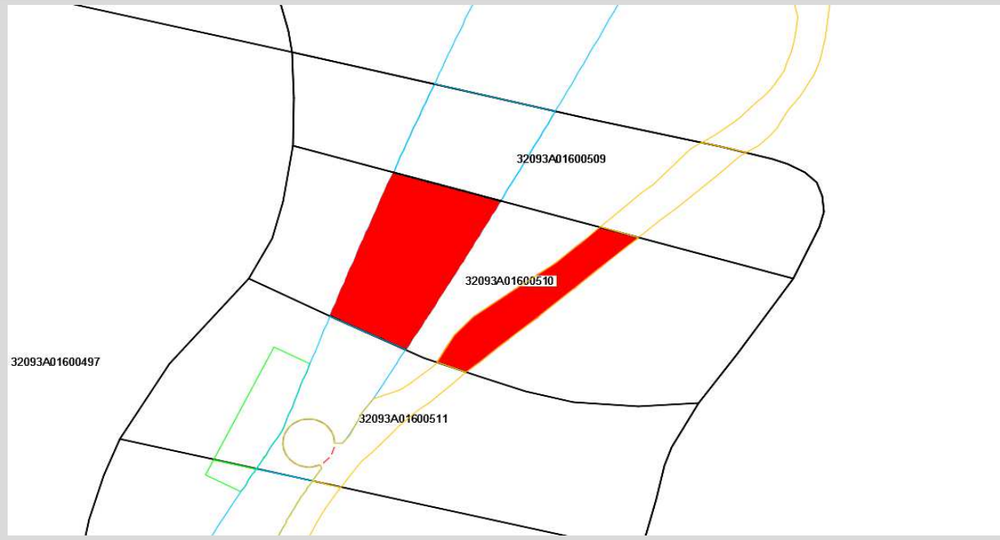

FOTOGRAFIA



FICHA DE DATOS DE PARCELA AFECTADA

PROYECTO:	**PROYECTO BÁSICO DE LA SUBESTACIÓN ELÉCTRICA DE TRACCIÓN DE LAS PORTAS Y DE LA LÍNEA ELÉCTRICA DE ALTA TENSIÓN DESDE LA SUBESTACIÓN ELÉCTRICA DE CONSO DE REE HASTA LA SUBESTACIÓN ELÉCTRICA DE TRACCIÓN DE LAS PORTAS DE ADIF-ALTA VELOCIDAD**				
TRAMO:	**PEDRALBA DE LA PRADERÍA – OURENSE**	**SUBTRAMO:**	**VILARIÑO – CERDEDELO**	**FECHA:**	**MARZO 2019**
MUNICIPIO:	**VILARIÑO DE CONSO**	**PROVINCIA:**	**OURENSE**		
COM. AUTÓNOMA:	**GALICIA**			**Nº ORDEN:**	**P-32.0929-0394**

TITULARIDAD — **DATOS DEL TITULAR/ES**

NOMBRE:	BARJA VEGA MARIA ISABEL BARJA VEGA MARTIN
DOMICILIO:	RU DO PEIRAO-VILAXOAN 5 Pl:04 Pt:D
LOCALIDAD:	VILAGARCIA DE AROUSA [PONTEVEDRA]
C.P.:	36611
TELÉFONO:	
REPRESENTANTE:	

DATOS CATASTRALES

Paraje		Superficie	5041	m²		
Polígono	16	Valor Catastral	7,55	€	Calificación Fiscal	MT-02
Parcela	511	Liquido imponible			Calificación Urb.	
Ref. Catastral	32093A016005110000TA					

CARACTERÍSTICAS DE LA FINCA

NATURALEZA	Rural		
APROVECHAMIENTO ACTUAL		MATORRAL	

AFECCIÓN

Tipo de Afección (total/parcial)	Parcial	División de la parcela (Sí/No)	No	**Longitud (m):**	

DERECHOS O GRAVÁMENES QUE PESAN SOBRE LA FINCA:

BIENES AFECTADOS

Subparcela	Aprovechamiento	Unidad	Expropiación Definitiva (m²)	Servidumbre (m²)	Ocupación Temporal (m²)	Total Afección
–	MATORRAL	m²	465	588	353	1406
	Total Afecciones:		465	588	353	1406

CONSTRUCCIONES AFECTADAS Y OTROS ELEMENTOS VALORABLES:

TIPO	DESCRIPCIÓN

FICHA DE DATOS DE PARCELA AFECTADA

Finca nº:	**P-32.0929-0394**	**Polígono:**	**16**	**Parcela:**	**511**	**Municipio:**	**VILARIÑO DE CONSO**

PLANO DE SITUACIÓN

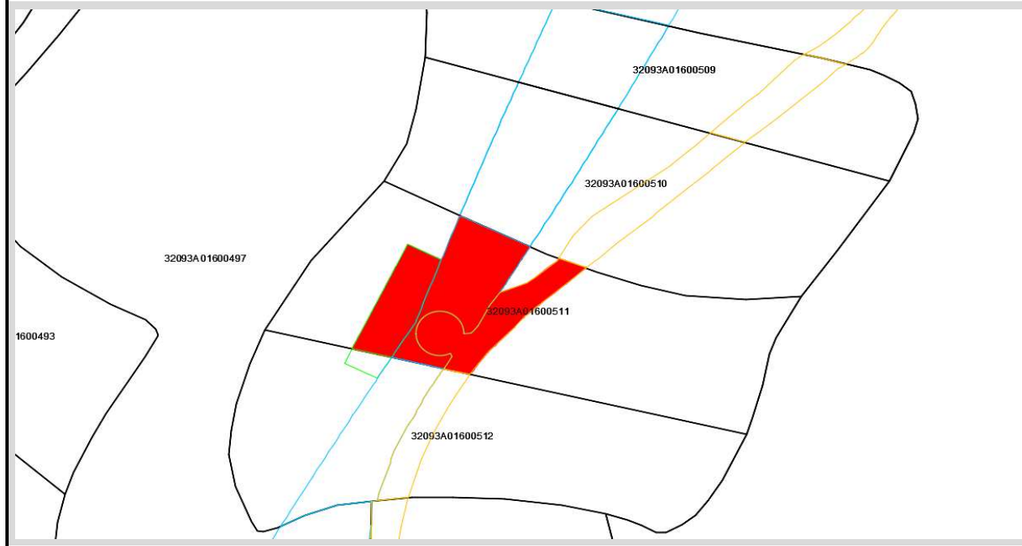

FOTOGRAFIA



FICHA DE DATOS DE PARCELA AFECTADA

PROYECTO:	**PROYECTO BÁSICO DE LA SUBESTACIÓN ELÉCTRICA DE TRACCIÓN DE LAS PORTAS Y DE LA LÍNEA ELÉCTRICA DE ALTA TENSIÓN DESDE LA SUBESTACIÓN ELÉCTRICA DE CONSO DE REE HASTA LA SUBESTACIÓN ELÉCTRICA DE TRACCIÓN DE LAS PORTAS DE ADIF-ALTA VELOCIDAD**				
TRAMO:	**PEDRALBA DE LA PRADERÍA - OURENSE**	**SUBTRAMO:**	**VILARIÑO – CERDEDELO**	**FECHA:**	**MARZO 2019**
MUNICIPIO:	**VILARIÑO DE CONSO**	**PROVINCIA:**	**OURENSE**		
COM. AUTÓNOMA:	**GALICIA**			**Nº ORDEN:**	**P-32.0929-0395**

TITULARIDAD — **DATOS DEL TITULAR/ES**

NOMBRE:	ESTEVEZ GUERRA CLEMENTE GUERRA BLANCO JOSE
DOMICILIO:	LG ENTRECINSA 10
LOCALIDAD:	VILARIÑO DE CONSO [OURENSE]
C.P.:	32557
TELÉFONO:	
REPRESENTANTE:	

DATOS CATASTRALES

Paraje		Superficie	4949	m²		
Polígono	16	Valor Catastral	7,38	€	Calificación Fiscal	MT-02
Parcela	512	Liquido imponible			Calificación Urb.	
Ref. Catastral	32093A016005120000TB					

CARACTERÍSTICAS DE LA FINCA

NATURALEZA	Rural		
APROVECHAMIENTO ACTUAL		MATORRAL	

AFECCIÓN

Tipo de Afección (total/parcial)	Parcial	División de la parcela (Sí/No)	No	**Longitud (m):**	

DERECHOS O GRAVÁMENES QUE PESAN SOBRE LA FINCA:

BIENES AFECTADOS

Subparcela	Aprovechamiento	Unidad	Expropiación Definitiva (m²)	Servidumbre (m²)	Ocupación Temporal (m²)	Total Afección
-	MATORRAL	m²	295	741	60	1097
	Total Afecciones:		295	741	60	1097

CONSTRUCCIONES AFECTADAS Y OTROS ELEMENTOS VALORABLES:

TIPO	DESCRIPCIÓN

FICHA DE DATOS DE PARCELA AFECTADA

Finca nº:	**P-32.0929-0395**	**Polígono:**	**16**	**Parcela:**	**512**	**Municipio:**	**VILARIÑO DE CONSO**

PLANO DE SITUACIÓN

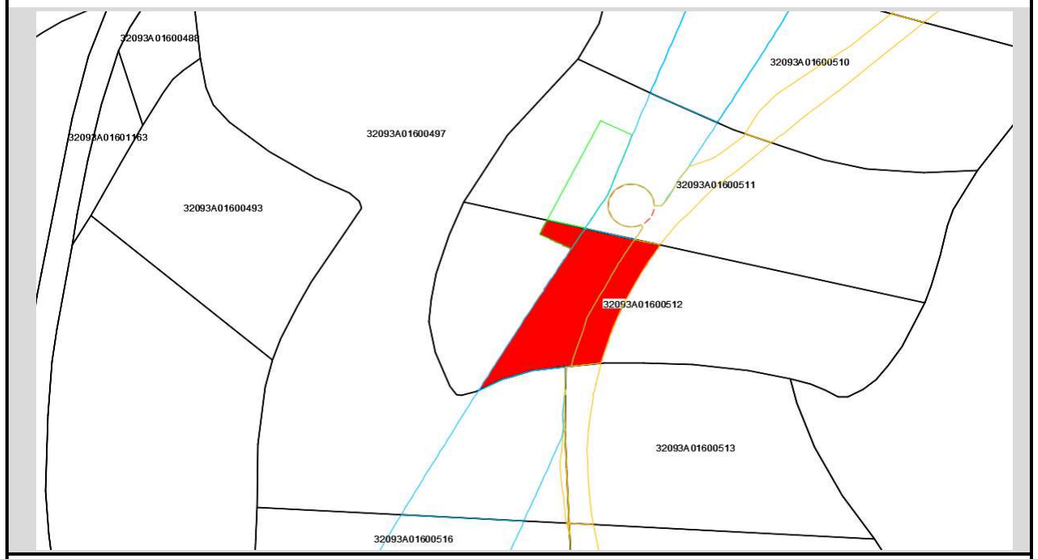

FOTOGRAFIA



FICHA DE DATOS DE PARCELA AFECTADA

PROYECTO:	**PROYECTO BÁSICO DE LA SUBESTACIÓN ELÉCTRICA DE TRACCIÓN DE LAS PORTAS Y DE LA LÍNEA ELÉCTRICA DE ALTA TENSIÓN DESDE LA SUBESTACIÓN ELÉCTRICA DE CONSO DE REE HASTA LA SUBESTACIÓN ELÉCTRICA DE TRACCIÓN DE LAS PORTAS DE ADIF-ALTA VELOCIDAD**				
TRAMO:	**PEDRALBA DE LA PRADERÍA – OURENSE**	**SUBTRAMO:**	**VILARIÑO – CERDEDELO**	**FECHA:**	**MARZO 2019**
MUNICIPIO:	**VILARIÑO DE CONSO**	**PROVINCIA:**	**OURENSE**		
COM. AUTÓNOMA:	**GALICIA**			**Nº ORDEN:**	**P-32.0929-0396**

TITULARIDAD — **DATOS DEL TITULAR/ES**

NOMBRE:	DOMINGUEZ GONZALEZ JOVITA [HEREDEROSDE]
DOMICILIO:	LG SABUGUIDO VILARIÑO CO
LOCALIDAD:	VILARIÑO DE CONSO [OURENSE]
C.P.:	32557
TELÉFONO:	
REPRESENTANTE:	

DATOS CATASTRALES

Paraje		Superficie	3505	m²		
Polígono	16	Valor Catastral	5,20	€	Calificación Fiscal	MT-02
Parcela	513	Liquido imponible			Calificación Urb.	
Ref. Catastral	32093A016005130000TY					

CARACTERÍSTICAS DE LA FINCA

NATURALEZA	Rural
APROVECHAMIENTO ACTUAL	MATORRAL

AFECCIÓN

Tipo de Afección (total/parcial)	Parcial	División de la parcela (Sí/No)	No	**Longitud (m):**	

DERECHOS O GRAVÁMENES QUE PESAN SOBRE LA FINCA:

BIENES AFECTADOS

Subparcela	Aprovechamiento	Unidad	Expropiación Definitiva (m²)	Servidumbre (m²)	Ocupación Temporal (m²)	Total Afección
–	MATORRAL	m²	328	0	0	328
	Total Afecciones:		328	0	0	328

CONSTRUCCIONES AFECTADAS Y OTROS ELEMENTOS VALORABLES:

TIPO	DESCRIPCIÓN

FICHA DE DATOS DE PARCELA AFECTADA

Finca nº:	**P-32.0929-0396**	**Polígono:**	**16**	**Parcela:**	**513**	**Municipio:**	**VILARIÑO DE CONSO**

PLANO DE SITUACIÓN

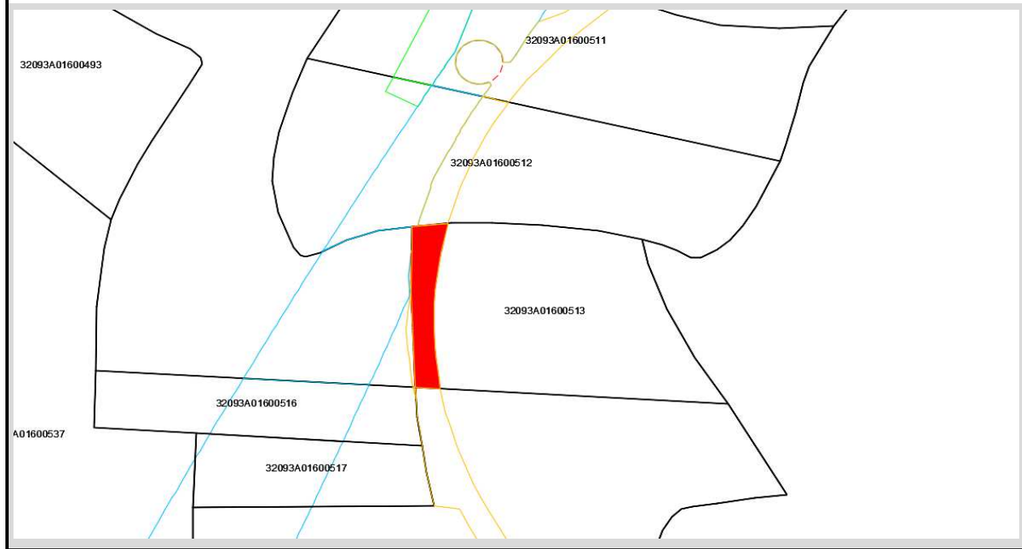

FOTOGRAFIA



FICHA DE DATOS DE PARCELA AFECTADA

PROYECTO:	**PROYECTO BÁSICO DE LA SUBESTACIÓN ELÉCTRICA DE TRACCIÓN DE LAS PORTAS Y DE LA LÍNEA ELÉCTRICA DE ALTA TENSIÓN DESDE LA SUBESTACIÓN ELÉCTRICA DE CONSO DE REE HASTA LA SUBESTACIÓN ELÉCTRICA DE TRACCIÓN DE LAS PORTAS DE ADIF-ALTA VELOCIDAD**				
TRAMO:	**PEDRALBA DE LA PRADERÍA – OURENSE**	**SUBTRAMO:**	**VILARIÑO – CERDEDELO**	**FECHA:**	**MARZO 2019**
MUNICIPIO:	**VILARIÑO DE CONSO**	**PROVINCIA:**	**OURENSE**		
COM. AUTÓNOMA:	**GALICIA**			**Nº ORDEN:**	**P-32.0929-0397**

TITULARIDAD — **DATOS DEL TITULAR/ES**

NOMBRE:	BARJA VEGA MARIA ISABELBARJA VEGA MARTIN
DOMICILIO:	RU DO PEIRAO-VILAXOAN 5 Pl:04 Pt:D
LOCALIDAD:	VILAGARCIA DE AROUSA [PONTEVEDRA]
C.P.:	36611
TELÉFONO:	
REPRESENTANTE:	

DATOS CATASTRALES

Paraje		Superficie	15549	m²		
Polígono	16	Valor Catastral	23,46	€	Calificación Fiscal	MT-02
Parcela	497	Liquido imponible			Calificación Urb.	
Ref. Catastral	32093A016004970000TD					

CARACTERÍSTICAS DE LA FINCA

NATURALEZA	Rural		
APROVECHAMIENTO ACTUAL		MATORRAL	

AFECCIÓN

Tipo de Afección (total/parcial)	Parcial	División de la parcela (Sí/No)	No	**Longitud (m):**	

DERECHOS O GRAVÁMENES QUE PESAN SOBRE LA FINCA:

BIENES AFECTADOS

Subparcela	Aprovechamiento	Unidad	Expropiación Definitiva (m²)	Servidumbre (m²)	Ocupación Temporal (m²)	Total Afección
–	MATORRAL	m²	40	1310	0	1350
	Total Afecciones:		40	1310	0	1350

CONSTRUCCIONES AFECTADAS Y OTROS ELEMENTOS VALORABLES:

TIPO	DESCRIPCIÓN

FICHA DE DATOS DE PARCELA AFECTADA

Finca nº:	**P-32.0929-0397**	**Polígono:**	**16**	**Parcela:**	**497**	**Municipio:**	**VILARIÑO DE CONSO**

PLANO DE SITUACIÓN

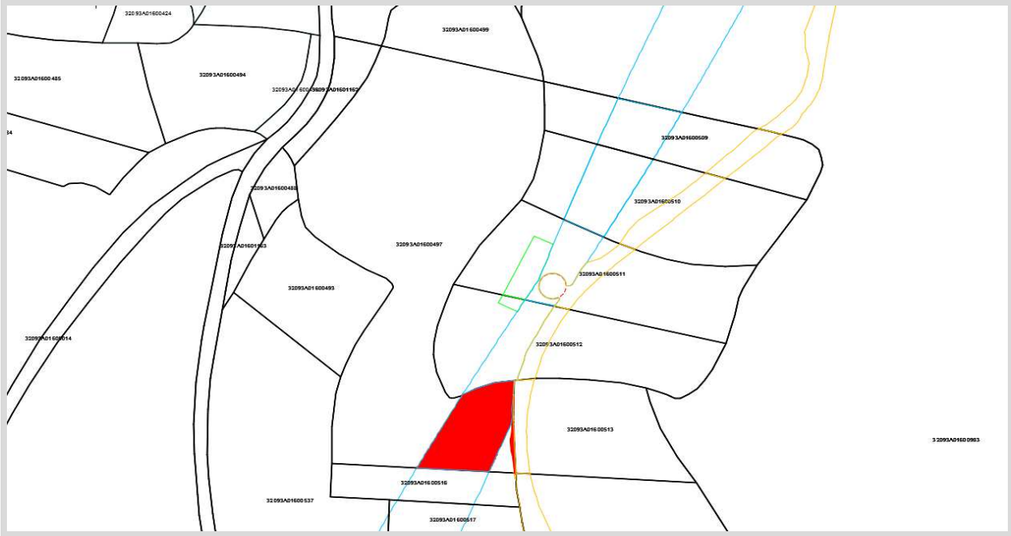

FOTOGRAFIA



FICHA DE DATOS DE PARCELA AFECTADA

PROYECTO:	**PROYECTO BÁSICO DE LA SUBESTACIÓN ELÉCTRICA DE TRACCIÓN DE LAS PORTAS Y DE LA LÍNEA ELÉCTRICA DE ALTA TENSIÓN DESDE LA SUBESTACIÓN ELÉCTRICA DE CONSO DE REE HASTA LA SUBESTACIÓN ELÉCTRICA DE TRACCIÓN DE LAS PORTAS DE ADIF-ALTA VELOCIDAD**				
TRAMO:	**PEDRALBA DE LA PRADERÍA – OURENSE**	**SUBTRAMO:**	**VILARIÑO – CERDEDELO**	**FECHA:**	**MARZO 2019**
MUNICIPIO:	**VILARIÑO DE CONSO**	**PROVINCIA:**	**OURENSE**		
COM. AUTÓNOMA:	**GALICIA**			**Nº ORDEN:**	**P-32.0929-0398**

TITULARIDAD — **DATOS DEL TITULAR/ES**

NOMBRE:	ALVAREZ GOMEZ PERFECTO [HEREDEROS DE]
DOMICILIO:	CL GINZO DE LIMIA, 5
LOCALIDAD:	MADRID [MADRID]
C.P.:	28029
TELÉFONO:	
REPRESENTANTE:	

DATOS CATASTRALES

Paraje		Superficie	1487	m²		
Polígono	16	Valor Catastral	2,11	€	Calificación Fiscal	MT-02
Parcela	516	Liquido imponible			Calificación Urb.	
Ref. Catastral	32093A016005160000TP					

CARACTERÍSTICAS DE LA FINCA

NATURALEZA	Rural		
APROVECHAMIENTO ACTUAL		MATORRAL	

AFECCIÓN

Tipo de Afección (total/parcial)	Parcial	División de la parcela (Sí/No)	No	**Longitud (m):**	

DERECHOS O GRAVÁMENES QUE PESAN SOBRE LA FINCA:

BIENES AFECTADOS

Subparcela	Aprovechamiento	Unidad	Expropiación Definitiva (m²)	Servidumbre (m²)	Ocupación Temporal (m²)	Total Afección
-	MATORRAL	m²	1	597	0	598
	Total Afecciones:		1	597	0	598

CONSTRUCCIONES AFECTADAS Y OTROS ELEMENTOS VALORABLES:

TIPO	DESCRIPCIÓN

FICHA DE DATOS DE PARCELA AFECTADA

Finca nº:	**P-32.0929-0398**	**Polígono:**	**16**	**Parcela:**	**516**	**Municipio:**	**VILARIÑO DE CONSO**

PLANO DE SITUACIÓN

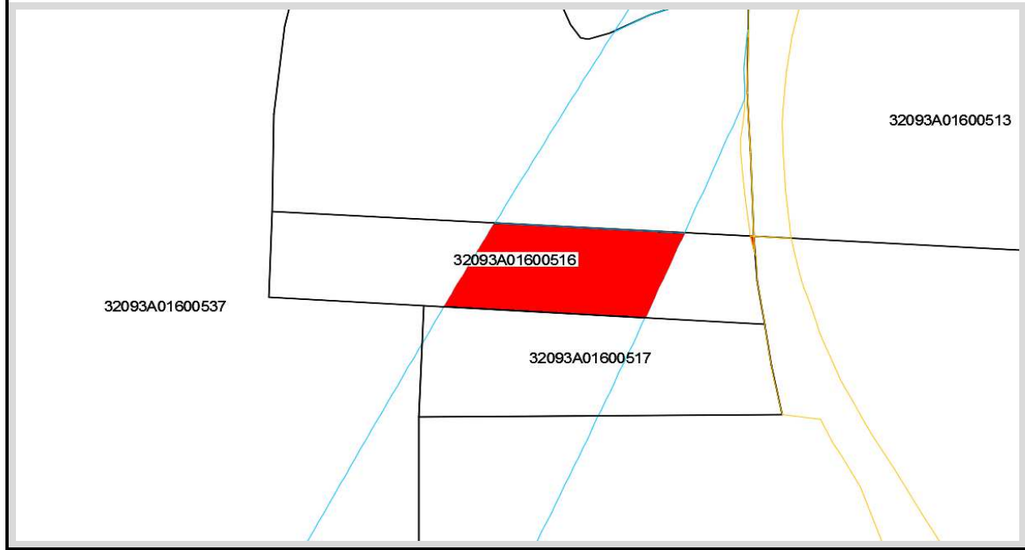

FOTOGRAFIA



FICHA DE DATOS DE PARCELA AFECTADA

PROYECTO:	**PROYECTO BÁSICO DE LA SUBESTACIÓN ELÉCTRICA DE TRACCIÓN DE LAS PORTAS Y DE LA LÍNEA ELÉCTRICA DE ALTA TENSIÓN DESDE LA SUBESTACIÓN ELÉCTRICA DE CONSO DE REE HASTA LA SUBESTACIÓN ELÉCTRICA DE TRACCIÓN DE LAS PORTAS DE ADIF-ALTA VELOCIDAD**				
TRAMO:	**PEDRALBA DE LA PRADERÍA – OURENSE**	**SUBTRAMO:**	**VILARIÑO – CERDEDELO**	**FECHA:**	**MARZO 2019**
MUNICIPIO:	**VILARIÑO DE CONSO**	**PROVINCIA:**	**OURENSE**		
COM. AUTÓNOMA:	**GALICIA**			**Nº ORDEN:**	**P-32.0929-0399**

TITULARIDAD — **DATOS DEL TITULAR/ES**

NOMBRE:	FERNANDEZ RODRIGUEZ PEDRO JOSE MANUEL
DOMICILIO:	CL PADRE AMIGO 20 BI:2 Pl:03 Pt:C
LOCALIDAD:	MADRID [MADRID]
C.P.:	28025
TELÉFONO:	
REPRESENTANTE:	

DATOS CATASTRALES

Paraje		Superficie	13040	m²		
Polígono	16	Valor Catastral	19,70	€	Calificación Fiscal	MT-02
Parcela	518	Liquido imponible			Calificación Urb.	
Ref. Catastral	32093A016005180000TT					

CARACTERÍSTICAS DE LA FINCA

NATURALEZA	Rural		
APROVECHAMIENTO ACTUAL		MATORRAL	

AFECCIÓN

Tipo de Afección (total/parcial)	Parcial	División de la parcela (Sí/No)	No	**Longitud (m):**	

DERECHOS O GRAVÁMENES QUE PESAN SOBRE LA FINCA:

BIENES AFECTADOS

Subparcela	Aprovechamiento	Unidad	Expropiación Definitiva (m²)	Servidumbre (m²)	Ocupación Temporal (m²)	Total Afección
-	MATORRAL	m²	1340	1084	0	2425
	Total Afecciones:		1340	1084	0	2425

CONSTRUCCIONES AFECTADAS Y OTROS ELEMENTOS VALORABLES:

TIPO	DESCRIPCIÓN

FICHA DE DATOS DE PARCELA AFECTADA

Finca nº:	**P-32.0929-0399**	**Polígono:**	**16**	**Parcela:**	**518**	**Municipio:**	**VILARIÑO DE CONSO**

PLANO DE SITUACIÓN

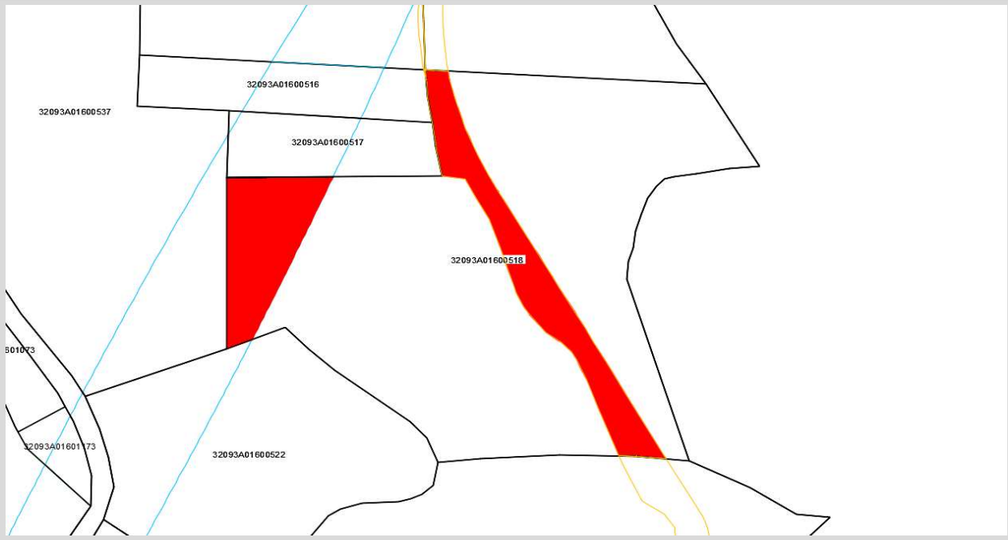

FOTOGRAFIA



FICHA DE DATOS DE PARCELA AFECTADA

PROYECTO:	**PROYECTO BÁSICO DE LA SUBESTACIÓN ELÉCTRICA DE TRACCIÓN DE LAS PORTAS Y DE LA LÍNEA ELÉCTRICA DE ALTA TENSIÓN DESDE LA SUBESTACIÓN ELÉCTRICA DE CONSO DE REE HASTA LA SUBESTACIÓN ELÉCTRICA DE TRACCIÓN DE LAS PORTAS DE ADIF-ALTA VELOCIDAD**				
TRAMO:	**PEDRALBA DE LA PRADERÍA – OURENSE**	**SUBTRAMO:**	**VILARIÑO – CERDEDELO**	**FECHA:**	**MARZO 2019**
MUNICIPIO:	**VILARIÑO DE CONSO**	**PROVINCIA:**	**OURENSE**		
COM. AUTÓNOMA:	**GALICIA**			**Nº ORDEN:**	**P-32.0929-0400**

TITULARIDAD — **DATOS DEL TITULAR/ES**

NOMBRE:	ALONSO FERNANDEZ MARIA CLEMENCIA
DOMICILIO:	CL PUERTO DEL MILAGRO 6 Es:3 Pl:10 Pt:B
LOCALIDAD:	MADRID [MADRID]
C.P.:	28018
TELÉFONO:	
REPRESENTANTE:	

DATOS CATASTRALES

Paraje		Superficie	1243	m²		
Polígono	16	Valor Catastral	1,78	€	Calificación Fiscal	MT-02
Parcela	517	Liquido imponible			Calificación Urb.	
Ref. Catastral	32093A016005170000TL					

CARACTERÍSTICAS DE LA FINCA

NATURALEZA	Rural		
APROVECHAMIENTO ACTUAL		MATORRAL	

AFECCIÓN

Tipo de Afección (total/parcial)	Parcial	División de la parcela (Sí/No)	No	**Longitud (m):**	

DERECHOS O GRAVÁMENES QUE PESAN SOBRE LA FINCA:

BIENES AFECTADOS

Subparcela	Aprovechamiento	Unidad	Expropiación Definitiva (m²)	Servidumbre (m²)	Ocupación Temporal (m²)	Total Afección
-	MATORRAL	m²	0	730	0	730
	Total Afecciones:		0	730	0	730

CONSTRUCCIONES AFECTADAS Y OTROS ELEMENTOS VALORABLES:

TIPO	DESCRIPCIÓN

FICHA DE DATOS DE PARCELA AFECTADA

Finca nº:	**P-32.0929-0400**	**Polígono:**	**16**	**Parcela:**	**517**	**Municipio:**	**VILARIÑO DE CONSO**

PLANO DE SITUACIÓN

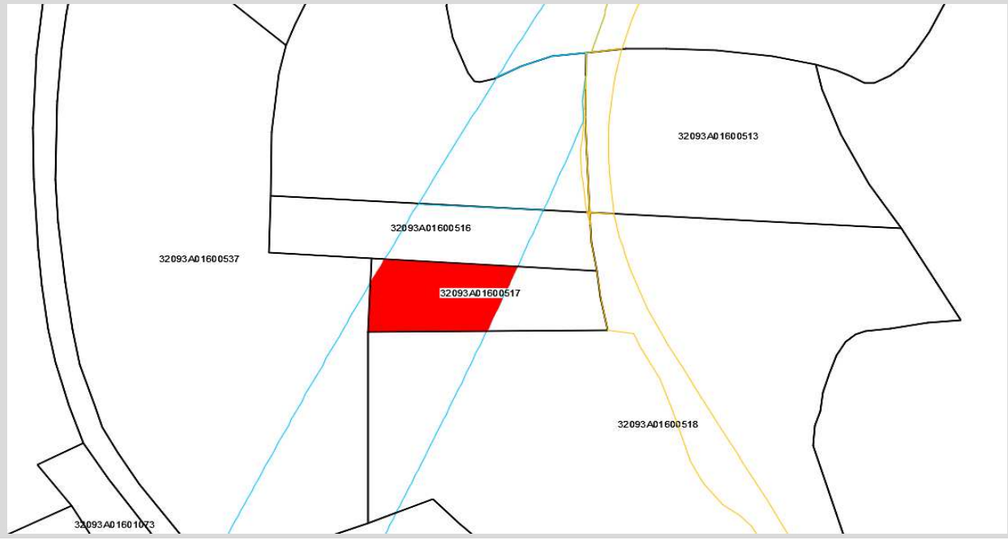

FOTOGRAFIA



FICHA DE DATOS DE PARCELA AFECTADA

PROYECTO:	**PROYECTO BÁSICO DE LA SUBESTACIÓN ELÉCTRICA DE TRACCIÓN DE LAS PORTAS Y DE LA LÍNEA ELÉCTRICA DE ALTA TENSIÓN DESDE LA SUBESTACIÓN ELÉCTRICA DE CONSO DE REE HASTA LA SUBESTACIÓN ELÉCTRICA DE TRACCIÓN DE LAS PORTAS DE ADIF-ALTA VELOCIDAD**						
TRAMO:	**PEDRALBA DE LA PRADERÍA - OURENSE**	**SUBTRAMO:**	**VILARIÑO – CERDEDELO**	**FECHA:**	**MARZO 2019**		
MUNICIPIO:	**VILARIÑO DE CONSO**	**PROVINCIA:**	**OURENSE**				
COM. AUTÓNOMA:	**GALICIA**			**Nº ORDEN:**	**P-32.0929-0401**		

TITULARIDAD — **DATOS DEL TITULAR/ES**

NOMBRE:	PRIETO RODRIGUEZ ELISA [HEREDEROS DE]
DOMICILIO:	LG SABUGUIDO 25
LOCALIDAD:	VILARIÑO DE CONSO [OURENSE]
C.P.:	32557
TELÉFONO:	
REPRESENTANTE:	

DATOS CATASTRALES

Paraje		Superficie	11267	m²		
Polígono	16	Valor Catastral	16.96	€	Calificación Fiscal	MT-02
Parcela	537	Liquido imponible			Calificación Urb.	
Ref. Catastral	32093A016005370000TU					

CARACTERÍSTICAS DE LA FINCA

NATURALEZA	Rural				
APROVECHAMIENTO ACTUAL		MATORRAL			

AFECCIÓN

Tipo de Afección (total/parcial)	Parcial	División de la parcela (Sí/No)	No	**Longitud (m):**	

DERECHOS O GRAVÁMENES QUE PESAN SOBRE LA FINCA:

BIENES AFECTADOS

Subparcela	Aprovechamiento	Unidad	Expropiación Definitiva (m²)	Servidumbre (m²)	Ocupación Temporal (m²)	Total Afección
-	MATORRAL	m²	0	1587	0	1587
	Total Afecciones:		0	1587	0	1587

CONSTRUCCIONES AFECTADAS Y OTROS ELEMENTOS VALORABLES:

TIPO	DESCRIPCIÓN

FICHA DE DATOS DE PARCELA AFECTADA

Finca nº:	**P-32.0929-0401**	**Polígono:**	**16**	**Parcela:**	**537**	**Municipio:**	**VILARIÑO DE CONSO**

PLANO DE SITUACIÓN

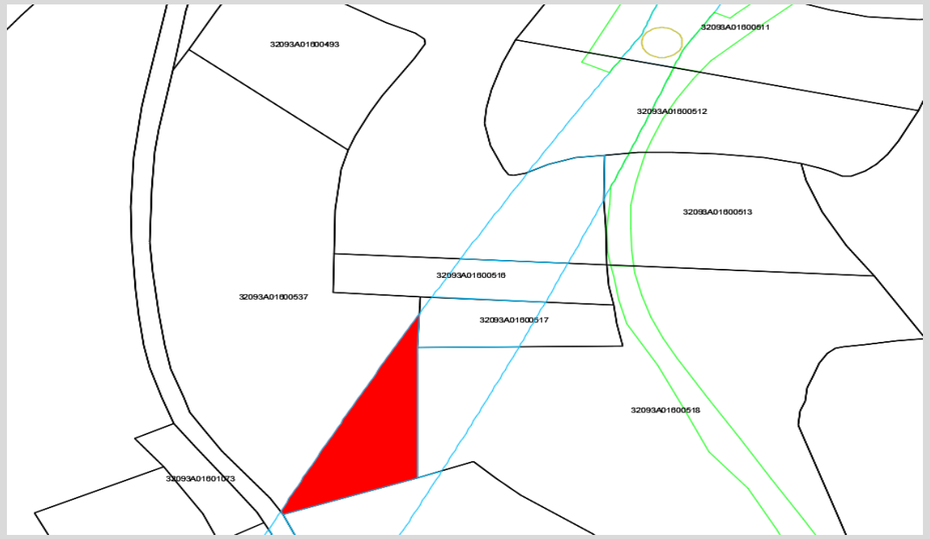

FOTOGRAFIA



FICHA DE DATOS DE PARCELA AFECTADA

PROYECTO:	PROYECTO BÁSICO DE LA SUBESTACIÓN ELÉCTRICA DE TRACCIÓN DE LAS PORTAS Y DE LA LÍNEA ELÉCTRICA DE ALTA TENSIÓN DESDE LA SUBESTACIÓN ELÉCTRICA DE CONSO DE REE HASTA LA SUBESTACIÓN ELÉCTRICA DE TRACCIÓN DE LAS PORTAS DE ADIF-ALTA VELOCIDAD				
TRAMO:	PEDRALBA DE LA PRADERÍA - OURENSE	**SUBTRAMO:**	VILARIÑO – CERDEDELO	**FECHA:**	MARZO 2019
MUNICIPIO:	VILARIÑO DE CONSO	**PROVINCIA:**	OURENSE		
COM. AUTÓNOMA:	GALICIA			**Nº ORDEN:**	P-32.0929-0402

TITULARIDAD — **DATOS DEL TITULAR/ES**

NOMBRE:	DOMINGUEZ GONZALEZ JOVITA [HEREDEROSDE]
DOMICILIO:	LG SABUGUIDO VILARIÑO CO
LOCALIDAD:	VILARIÑO DE CONSO [OURENSE]
C.P.:	32557
TELÉFONO:	
REPRESENTANTE:	

DATOS CATASTRALES

Paraje		Superficie	5691	m²		
Polígono	16	Valor Catastral	345.68	€	Calificación Fiscal	PD-03
Parcela	522	Liquido imponible			Calificación Urb.	
Ref. Catastral	32093A016005220000TF					

CARACTERÍSTICAS DE LA FINCA

NATURALEZA	Rural
APROVECHAMIENTO ACTUAL	PRADOS O PRADERAS

AFECCIÓN

Tipo de Afección (total/parcial)	Parcial	División de la parcela (Sí/No)	No	**Longitud (m):**	

DERECHOS O GRAVÁMENES QUE PESAN SOBRE LA FINCA:

BIENES AFECTADOS

Subparcela	Aprovechamiento	Unidad	Expropiación Definitiva (m²)	Servidumbre (m²)	Ocupación Temporal (m²)	Total Afección
-	PRADOS O PRADERAS	m²	0	1494	0	1494
	Total Afecciones:		0	1494	0	1494

CONSTRUCCIONES AFECTADAS Y OTROS ELEMENTOS VALORABLES:

TIPO	DESCRIPCIÓN

FICHA DE DATOS DE PARCELA AFECTADA

Finca nº:	P-32.0929-0402	**Polígono:**	16	**Parcela:**	522	**Municipio:**	VILARIÑO DE CONSO

PLANO DE SITUACIÓN

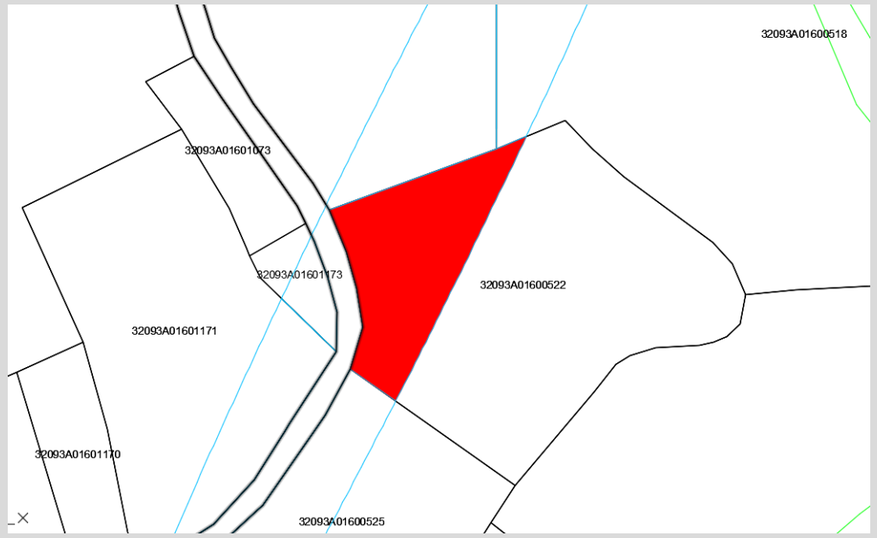

FOTOGRAFIA



FICHA DE DATOS DE PARCELA AFECTADA

PROYECTO:	PROYECTO BÁSICO DE LA SUBESTACIÓN ELÉCTRICA DE TRACCIÓN DE LAS PORTAS Y DE LA LÍNEA ELÉCTRICA DE ALTA TENSIÓN DESDE LA SUBESTACIÓN ELÉCTRICA DE CONSO DE REE HASTA LA SUBESTACIÓN ELÉCTRICA DE TRACCIÓN DE LAS PORTAS DE ADIF-ALTA VELOCIDAD				
TRAMO:	PEDRALBA DE LA PRADERÍA - OURENSE	**SUBTRAMO:**	VILARIÑO – CERDEDELO	**FECHA:**	MARZO 2019
MUNICIPIO:	VILARIÑO DE CONSO	**PROVINCIA:**	OURENSE		
COM. AUTÓNOMA:	GALICIA			**Nº ORDEN:**	P-32.0929-0403

TITULARIDAD — **DATOS DEL TITULAR/ES**

NOMBRE:	ESTEVEZ DOMINGUEZ LUCIANO SEOANE GUERRA MAITE
DOMICILIO:	LG SABUGUIDO Es:00 Pl:00 Pt:00
LOCALIDAD:	VILARIÑO DE CONSO [OURENSE]
C.P.:	32557
TELÉFONO:	
REPRESENTANTE:	

DATOS CATASTRALES

Paraje		Superficie	17120	m²		
Polígono	16	Valor Catastral	25.90	€	Calificación Fiscal	MT-02
Parcela	523	Liquido imponible			Calificación Urb.	
Ref. Catastral	32093A016005230000TM					

CARACTERÍSTICAS DE LA FINCA

NATURALEZA	Rural		
APROVECHAMIENTO ACTUAL		MATORRAL	

AFECCIÓN

Tipo de Afección (total/parcial)	Parcial	División de la parcela (Sí/No)	No	**Longitud (m):**	

DERECHOS O GRAVÁMENES QUE PESAN SOBRE LA FINCA:

BIENES AFECTADOS

Subparcela	Aprovechamiento	Unidad	Expropiación Definitiva (m²)	Servidumbre (m²)	Ocupación Temporal (m²)	Total Afección
-	MATORRAL	m²	1807	0	0	1807
	Total Afecciones:		1807	0	0	1807

CONSTRUCCIONES AFECTADAS Y OTROS ELEMENTOS VALORABLES:

TIPO	DESCRIPCIÓN

FICHA DE DATOS DE PARCELA AFECTADA

Finca nº:	P-32.0929-0403	**Polígono:**	16	**Parcela:**	523	**Municipio:**	VILARIÑO DE CONSO

PLANO DE SITUACIÓN

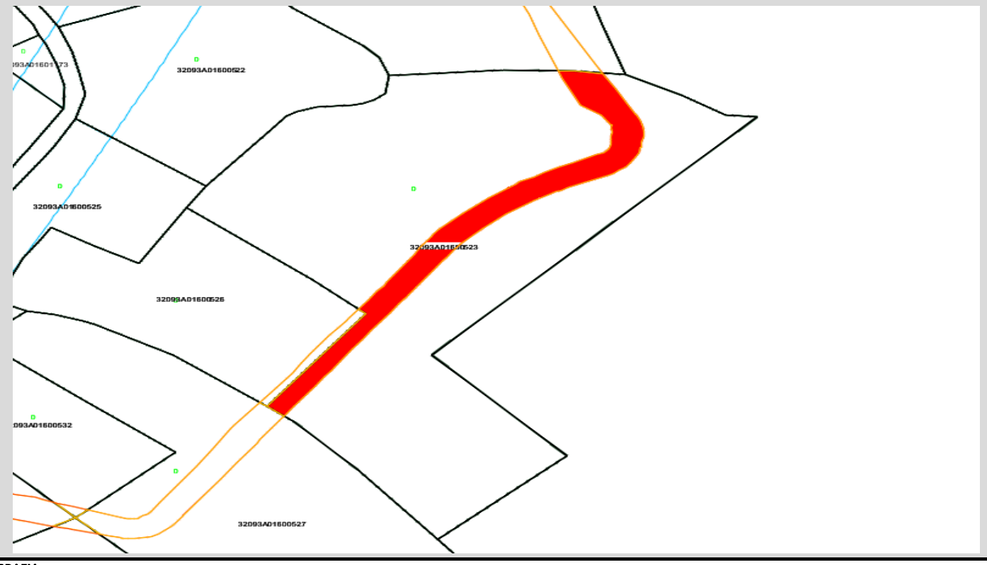

FOTOGRAFIA



FICHA DE DATOS DE PARCELA AFECTADA

PROYECTO:	PROYECTO BÁSICO DE LA SUBESTACIÓN ELÉCTRICA DE TRACCIÓN DE LAS PORTAS Y DE LA LÍNEA ELÉCTRICA DE ALTA TENSIÓN DESDE LA SUBESTACIÓN ELÉCTRICA DE CONSO DE REE HASTA LA SUBESTACIÓN ELÉCTRICA DE TRACCIÓN DE LAS PORTAS DE ADIF-ALTA VELOCIDAD				
TRAMO:	PEDRALBA DE LA PRADERÍA - OURENSE	**SUBTRAMO:**	VILARIÑO – CERDEDELO	**FECHA:**	MARZO 2019
MUNICIPIO:	VILARIÑO DE CONSO	**PROVINCIA:**	OURENSE		
COM. AUTÓNOMA:	GALICIA			**Nº ORDEN:**	P-32.0929-0404

TITULARIDAD — **DATOS DEL TITULAR/ES**

NOMBRE:	IBERDROLA SA
DOMICILIO:	PZ EUSKADI 5
LOCALIDAD:	BILBAO [BIZKAIA]
C.P.:	48009
TELÉFONO:	
REPRESENTANTE:	

DATOS CATASTRALES

Paraje		Superficie	31668	m²		
Polígono	16	Valor Catastral	0.00	€	Calificación Fiscal	VT-00
Parcela	9001	Liquido imponible			Calificación Urb.	
Ref. Catastral	32093A016090010000TL					

CARACTERÍSTICAS DE LA FINCA

NATURALEZA	Rural
APROVECHAMIENTO ACTUAL	VÍA DE COMUNICACIÓN DE DOMINIO PÚBLICO

AFECCIÓN

Tipo de Afección (total/parcial)	Parcial	División de la parcela (Sí/No)	No	**Longitud (m):**	

DERECHOS O GRAVÁMENES QUE PESAN SOBRE LA FINCA:

BIENES AFECTADOS

Subparcela	Aprovechamiento	Unidad	Expropiación Definitiva (m²)	Servidumbre (m²)	Ocupación Temporal (m²)	Total Afección
-	VÍA DE COMUNICACIÓN DE DOMINIO PÚBLICO	m²	0	679	0	679
	Total Afecciones:		0	679	0	679

CONSTRUCCIONES AFECTADAS Y OTROS ELEMENTOS VALORABLES:

TIPO	DESCRIPCIÓN

FICHA DE DATOS DE PARCELA AFECTADA

Finca nº:	P-32.0929-0404	**Polígono:**	16	**Parcela:**	9001	**Municipio:**	VILARIÑO DE CONSO

PLANO DE SITUACIÓN



FOTOGRAFIA

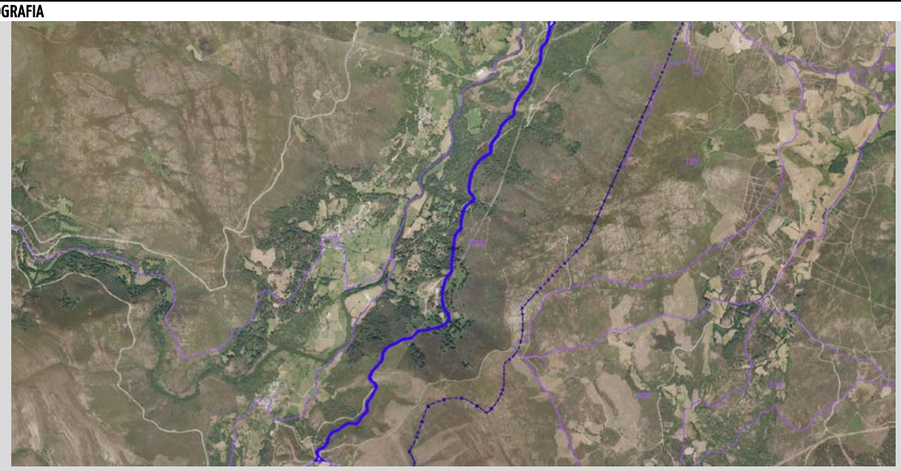

FICHA DE DATOS DE PARCELA AFECTADA

PROYECTO:	**PROYECTO BÁSICO DE LA SUBESTACIÓN ELÉCTRICA DE TRACCIÓN DE LAS PORTAS Y DE LA LÍNEA ELÉCTRICA DE ALTA TENSIÓN DESDE LA SUBESTACIÓN ELÉCTRICA DE CONSO DE REE HASTA LA SUBESTACIÓN ELÉCTRICA DE TRACCIÓN DE LAS PORTAS DE ADIF-ALTA VELOCIDAD**

TRAMO:	**PEDRALBA DE LA PRADERÍA - OURENSE**	**SUBTRAMO:**	**VILARIÑO – CERDEDELO**	**FECHA:**	**MARZO 2019**
MUNICIPIO:	**VILARIÑO DE CONSO**	**PROVINCIA:**	**OURENSE**		
COM. AUTÓNOMA:	**GALICIA**			**Nº ORDEN:**	**P-32.0929-0405**

TITULARIDAD — **DATOS DEL TITULAR/ES**

NOMBRE:	IBERDROLA SA
DOMICILIO:	PZ EUSKADI 5
LOCALIDAD:	BILBAO [BIZKAIA]
C.P.:	48009
TELÉFONO:	
REPRESENTANTE:	

DATOS CATASTRALES

Paraje		Superficie	349	m²		
Polígono	16	Valor Catastral	2.68	€	Calificación Fiscal	FG-02
Parcela	1173	Liquido imponible			Calificación Urb.	
Ref. Catastral	32093A016011730000TT					

CARACTERÍSTICAS DE LA FINCA

NATURALEZA	Rural		
APROVECHAMIENTO ACTUAL		ROBLEDAL	

AFECCIÓN

Tipo de Afección (total/parcial)	Parcial	División de la parcela (Sí/No)	No	**Longitud (m):**	

DERECHOS O GRAVÁMENES QUE PESAN SOBRE LA FINCA:

BIENES AFECTADOS

Subparcela	Aprovechamiento	Unidad	Expropiación Definitiva (m²)	Servidumbre (m²)	Ocupación Temporal (m²)	Total Afección
–	ROBLEDAL	m²	0	206	0	206
	Total Afecciones:		0	206	0	206

CONSTRUCCIONES AFECTADAS Y OTROS ELEMENTOS VALORABLES:

TIPO	DESCRIPCIÓN

FICHA DE DATOS DE PARCELA AFECTADA

Finca nº:	**P-32.0929-0405**	**Polígono:**	**16**	**Parcela:**	**1173**	**Municipio:**	**VILARIÑO DE CONSO**

PLANO DE SITUACIÓN



FOTOGRAFIA



FICHA DE DATOS DE PARCELA AFECTADA

PROYECTO:	PROYECTO BÁSICO DE LA SUBESTACIÓN ELÉCTRICA DE TRACCIÓN DE LAS PORTAS Y DE LA LÍNEA ELÉCTRICA DE ALTA TENSIÓN DESDE LA SUBESTACIÓN ELÉCTRICA DE CONSO DE REE HASTA LA SUBESTACIÓN ELÉCTRICA DE TRACCIÓN DE LAS PORTAS DE ADIF-ALTA VELOCIDAD				
TRAMO:	PEDRALBA DE LA PRADERÍA - OURENSE	**SUBTRAMO:**	VILARIÑO – CERDEDELO	**FECHA:**	MARZO 2019
MUNICIPIO:	VILARIÑO DE CONSO	**PROVINCIA:**	OURENSE		
COM. AUTÓNOMA:	GALICIA			**Nº ORDEN:**	P-32.0929-0406

TITULARIDAD — **DATOS DEL TITULAR/ES**

NOMBRE:	PEREZ PRIETO BERNARDA [HEREDEROS DE]
DOMICILIO:	LG SABUGUIDO VILARIÑO CO
LOCALIDAD:	VILARIÑO DE CONSO [OURENSE]
C.P.:	32557
TELÉFONO:	
REPRESENTANTE:	

DATOS CATASTRALES

Paraje		Superficie	4638	m²		
Polígono	16	Valor Catastral	37.45	€	Calificación Fiscal	FC-01
Parcela	1171	Liquido imponible			Calificación Urb.	
Ref. Catastral	32093A016011710000TP					

CARACTERÍSTICAS DE LA FINCA

NATURALEZA	Rural		
APROVECHAMIENTO ACTUAL		CASTAÑAR	

AFECCIÓN

Tipo de Afección (total/parcial)	Parcial	División de la parcela (Sí/No)	No	**Longitud (m):**	

DERECHOS O GRAVÁMENES QUE PESAN SOBRE LA FINCA:

BIENES AFECTADOS

Subparcela	Aprovechamiento	Unidad	Expropiación Definitiva (m²)	Servidumbre (m²)	Ocupación Temporal (m²)	Total Afección
-	CASTAÑAR	m²	0	872	0	872
	Total Afecciones:		0	872	0	872

CONSTRUCCIONES AFECTADAS Y OTROS ELEMENTOS VALORABLES:

TIPO	DESCRIPCIÓN

FICHA DE DATOS DE PARCELA AFECTADA

Finca nº:	P-32.0929-0406	**Polígono:**	16	**Parcela:**	1171	**Municipio:**	VILARIÑO DE CONSO

PLANO DE SITUACIÓN

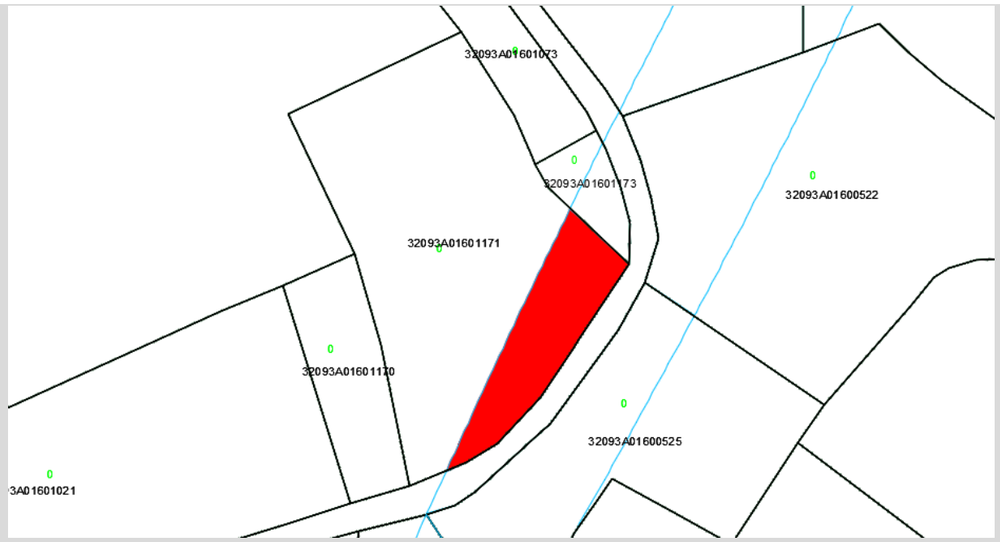

FOTOGRAFIA



FICHA DE DATOS DE PARCELA AFECTADA

PROYECTO: PROYECTO BÁSICO DE LA SUBESTACIÓN ELÉCTRICA DE TRACCIÓN DE LAS PORTAS Y DE LA LÍNEA ELÉCTRICA DE ALTA TENSIÓN DESDE LA SUBESTACIÓN ELÉCTRICA DE CONSO DE REE HASTA LA SUBESTACIÓN ELÉCTRICA DE TRACCIÓN DE LAS PORTAS DE ADIF-ALTA VELOCIDAD

TRAMO:	PEDRALBA DE LA PRADERÍA - OURENSE	**SUBTRAMO:**	VILARIÑO – CERDEDELO	**FECHA:**	MARZO 2019
MUNICIPIO:	VILARIÑO DE CONSO	**PROVINCIA:**	OURENSE		
COM. AUTÓNOMA:	GALICIA			**Nº ORDEN:**	P-32.0929-0407

TITULARIDAD — **DATOS DEL TITULAR/ES**

NOMBRE:	PEREZ PRIETO BERNARDA [HEREDEROS DE]
DOMICILIO:	LG SABUGUIDO VILARIÑO CO
LOCALIDAD:	VILARIÑO DE CONSO [OURENSE]
C.P.:	32557
TELÉFONO:	
REPRESENTANTE:	

DATOS CATASTRALES

Paraje		Superficie	3133	m²		
Polígono	16	Valor Catastral	25.31	€	Calificación Fiscal	FG-02
Parcela	525	Liquido imponible			Calificación Urb.	
Ref. Catastral	32093A016005250000TK					

CARACTERÍSTICAS DE LA FINCA

NATURALEZA	Rural
APROVECHAMIENTO ACTUAL	ROBLEDAL

AFECCIÓN

Tipo de Afección (total/parcial)	Parcial	División de la parcela (Sí/No)	No	**Longitud (m):**	

DERECHOS O GRAVÁMENES QUE PESAN SOBRE LA FINCA:

BIENES AFECTADOS

Subparcela	Aprovechamiento	Unidad	Expropiación Definitiva (m²)	Servidumbre (m²)	Ocupación Temporal (m²)	Total Afección
-	ROBLEDAL	m²	0	1606	0	1606
	Total Afecciones:		0	1606	0	1606

CONSTRUCCIONES AFECTADAS Y OTROS ELEMENTOS VALORABLES:

TIPO	DESCRIPCIÓN

FICHA DE DATOS DE PARCELA AFECTADA

Finca nº:	P-32.0929-0407	**Polígono:**	16	**Parcela:**	525	**Municipio:**	VILARIÑO DE CONSO

PLANO DE SITUACIÓN

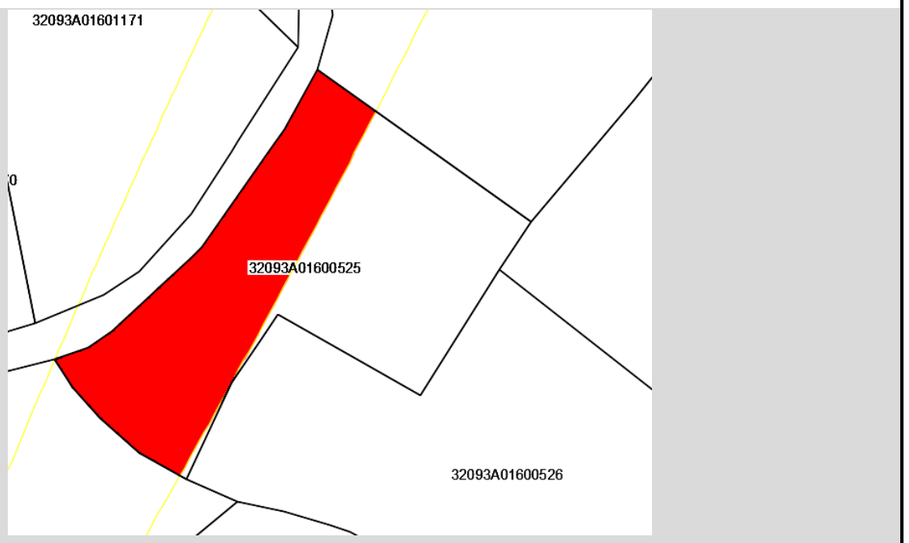

FOTOGRAFIA



FICHA DE DATOS DE PARCELA AFECTADA

PROYECTO:	PROYECTO BÁSICO DE LA SUBESTACIÓN ELÉCTRICA DE TRACCIÓN DE LAS PORTAS Y DE LA LÍNEA ELÉCTRICA DE ALTA TENSIÓN DESDE LA SUBESTACIÓN ELÉCTRICA DE CONSO DE REE HASTA LA SUBESTACIÓN ELÉCTRICA DE TRACCIÓN DE LAS PORTAS DE ADIF-ALTA VELOCIDAD				
TRAMO:	PEDRALBA DE LA PRADERÍA - OURENSE	**SUBTRAMO:**	VILARIÑO – CERDEDELO	**FECHA:**	MARZO 2019
MUNICIPIO:	VILARIÑO DE CONSO	**PROVINCIA:**	OURENSE		
COM. AUTÓNOMA:	GALICIA			**Nº ORDEN:**	P-32.0929-0408

TITULARIDAD — **DATOS DEL TITULAR/ES**

NOMBRE:	PRIETO RODRIGUEZ ELISA [HEREDEROS DE]
DOMICILIO:	LG SABUGUIDO 25
LOCALIDAD:	VILARIÑO DE CONSO [OURENSE]
C.P.:	32557
TELÉFONO:	
REPRESENTANTE:	

DATOS CATASTRALES

Paraje		Superficie	5004	m²		
Polígono	16	Valor Catastral	7.47	€	Calificación Fiscal	MT-02
Parcela	526	Liquido imponible			Calificación Urb.	
Ref. Catastral	32093A016005260000TR					

CARACTERÍSTICAS DE LA FINCA

NATURALEZA	Rural
APROVECHAMIENTO ACTUAL	MATORRAL

AFECCIÓN

Tipo de Afección (total/parcial)	Parcial	División de la parcela (Sí/No)	No	**Longitud (m):**	

DERECHOS O GRAVÁMENES QUE PESAN SOBRE LA FINCA:

BIENES AFECTADOS

Subparcela	Aprovechamiento	Unidad	Expropiación Definitiva (m²)	Servidumbre (m²)	Ocupación Temporal (m²)	Total Afección
-	MATORRAL	m²	154	0	0	154
	Total Afecciones:		154	0	0	154

CONSTRUCCIONES AFECTADAS Y OTROS ELEMENTOS VALORABLES:

TIPO	DESCRIPCIÓN

FICHA DE DATOS DE PARCELA AFECTADA

Finca nº:	P-32.0929-0408	**Polígono:**	16	**Parcela:**	526	**Municipio:**	VILARIÑO DE CONSO

PLANO DE SITUACIÓN

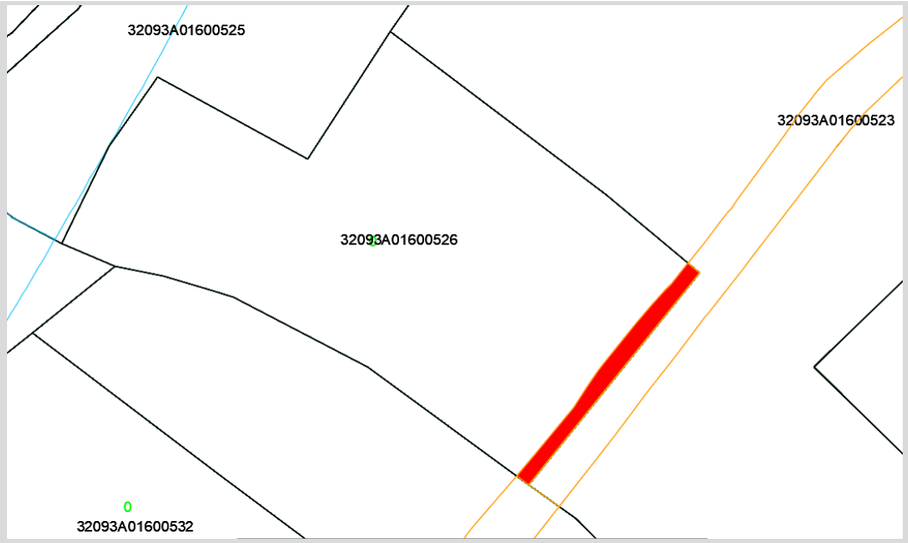

FOTOGRAFIA



FICHA DE DATOS DE PARCELA AFECTADA

PROYECTO:	PROYECTO BÁSICO DE LA SUBESTACIÓN ELÉCTRICA DE TRACCIÓN DE LAS PORTAS Y DE LA LÍNEA ELÉCTRICA DE ALTA TENSIÓN DESDE LA SUBESTACIÓN ELÉCTRICA DE CONSO DE REE HASTA LA SUBESTACIÓN ELÉCTRICA DE TRACCIÓN DE LAS PORTAS DE ADIF-ALTA VELOCIDAD				
TRAMO:	PEDRALBA DE LA PRADERÍA - OURENSE	**SUBTRAMO:**	VILARIÑO – CERDEDELO	**FECHA:**	MARZO 2019
MUNICIPIO:	VILARIÑO DE CONSO	**PROVINCIA:**	OURENSE		
COM. AUTÓNOMA:	GALICIA			**Nº ORDEN:**	P-32.0929-0409

TITULARIDAD — **DATOS DEL TITULAR/ES**

NOMBRE:	ESTEVEZ DOMINGUEZ MARIA DEL CARMEN ESTEVEZ DOMINGUEZ JERONIMO ESTEVEZ DOMINGUEZ MARIA PILAR TEODORA [HEREDEROS DE]
DOMICILIO:	LG A FACEIRA 3 Pt:C
LOCALIDAD:	VILARIÑO DE CONSO [OURENSE]
C.P.:	32557
TELÉFONO:	
REPRESENTANTE:	

DATOS CATASTRALES

Paraje		Superficie	4949	m²		
Polígono	16	Valor Catastral	19.91	€	Calificación Fiscal	MT-01
Parcela	535	Liquido imponible			Calificación Urb.	
Ref. Catastral	32093A016005350000TS					

CARACTERÍSTICAS DE LA FINCA

NATURALEZA	Rural
APROVECHAMIENTO ACTUAL	MATORRAL

AFECCIÓN

Tipo de Afección (total/parcial)	Parcial	División de la parcela (Sí/No)	No	**Longitud (m):**	

DERECHOS O GRAVÁMENES QUE PESAN SOBRE LA FINCA:

BIENES AFECTADOS

Subparcela	Aprovechamiento	Unidad	Expropiación Definitiva (m²)	Servidumbre (m²)	Ocupación Temporal (m²)	Total Afección
-	MATORRAL	m²	0	2389	12	2400
	Total Afecciones:		0	2389	12	2400

CONSTRUCCIONES AFECTADAS Y OTROS ELEMENTOS VALORABLES:

TIPO	DESCRIPCIÓN

FICHA DE DATOS DE PARCELA AFECTADA

Finca nº:	P-32.0929-0409	**Polígono:**	16	**Parcela:**	535	**Municipio:**	VILARIÑO DE CONSO

PLANO DE SITUACIÓN

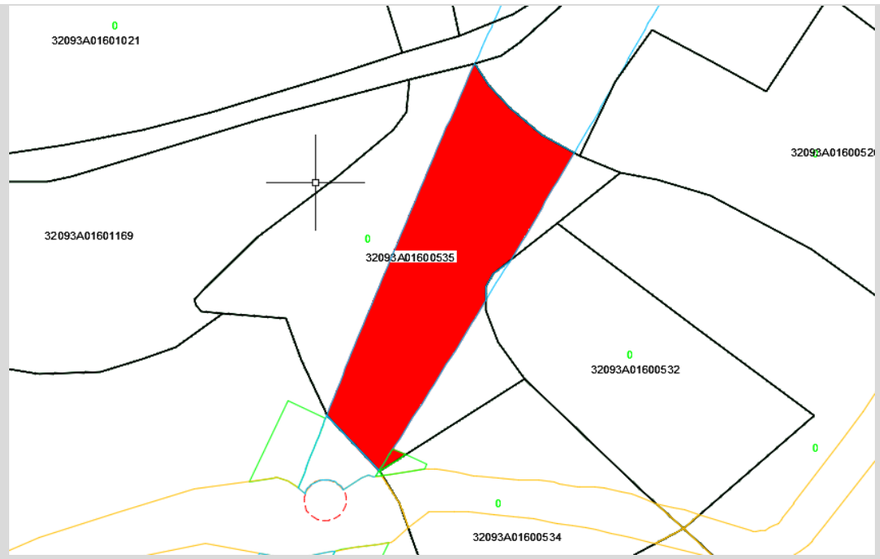

FOTOGRAFIA



FICHA DE DATOS DE PARCELA AFECTADA

PROYECTO:	PROYECTO BÁSICO DE LA SUBESTACIÓN ELÉCTRICA DE TRACCIÓN DE LAS PORTAS Y DE LA LÍNEA ELÉCTRICA DE ALTA TENSIÓN DESDE LA SUBESTACIÓN ELÉCTRICA DE CONSO DE REE HASTA LA SUBESTACIÓN ELÉCTRICA DE TRACCIÓN DE LAS PORTAS DE ADIF-ALTA VELOCIDAD				
TRAMO:	PEDRALBA DE LA PRADERÍA - OURENSE	**SUBTRAMO:**	VILARIÑO – CERDEDELO	**FECHA:**	MARZO 2019
MUNICIPIO:	VILARIÑO DE CONSO	**PROVINCIA:**	OURENSE		
COM. AUTÓNOMA:	GALICIA			**Nº ORDEN:**	P-32.0929-0410

TITULARIDAD — **DATOS DEL TITULAR/ES**

NOMBRE:	DOMINGUEZ GONZALEZ JOVITA [HEREDEROS DE]
DOMICILIO:	LG SABUGUIDO VILARIÑO CO
LOCALIDAD:	VILARIÑO DE CONSO [OURENSE]
C.P.:	32557
TELÉFONO:	
REPRESENTANTE:	

DATOS CATASTRALES

Paraje		Superficie	12568	m²		
Polígono	16	Valor Catastral	18.96	€	Calificación Fiscal	MT-02
Parcela	527	Liquido imponible			Calificación Urb.	
Ref. Catastral	32093A016005270000TD					

CARACTERÍSTICAS DE LA FINCA

NATURALEZA	Rural
APROVECHAMIENTO ACTUAL	MATORRAL

AFECCIÓN

Tipo de Afección (total/parcial)	Parcial	División de la parcela (Sí/No)	No	**Longitud (m):**	

DERECHOS O GRAVÁMENES QUE PESAN SOBRE LA FINCA:

BIENES AFECTADOS

Subparcela	Aprovechamiento	Unidad	Expropiación Definitiva (m²)	Servidumbre (m²)	Ocupación Temporal (m²)	Total Afección
-	MATORRAL	m²	830	0	0	830
	Total Afecciones:		830	0	0	830

CONSTRUCCIONES AFECTADAS Y OTROS ELEMENTOS VALORABLES:

TIPO	DESCRIPCIÓN

FICHA DE DATOS DE PARCELA AFECTADA

Finca nº:	P-32.0929-0410	**Polígono:**	16	**Parcela:**	527	**Municipio:**	VILARIÑO DE CONSO

PLANO DE SITUACIÓN

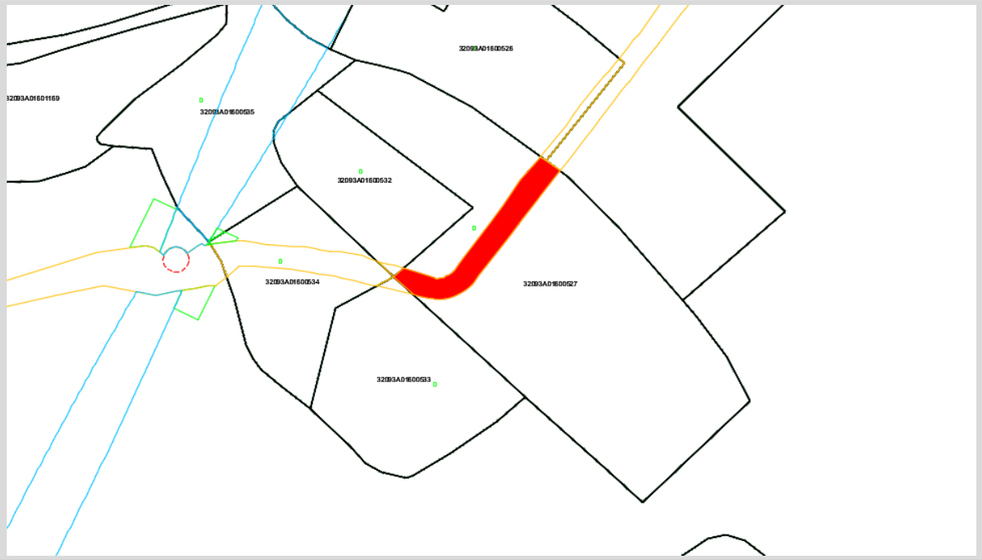

FOTOGRAFIA



FICHA DE DATOS DE PARCELA AFECTADA

PROYECTO: PROYECTO BÁSICO DE LA SUBESTACIÓN ELÉCTRICA DE TRACCIÓN DE LAS PORTAS Y DE LA LÍNEA ELÉCTRICA DE ALTA TENSIÓN DESDE LA SUBESTACIÓN ELÉCTRICA DE CONSO DE REE HASTA LA SUBESTACIÓN ELÉCTRICA DE TRACCIÓN DE LAS PORTAS DE ADIF-ALTA VELOCIDAD

TRAMO:	PEDRALBA DE LA PRADERÍA - OURENSE	**SUBTRAMO:**	VILARIÑO – CERDEDELO	**FECHA:**	MARZO 2019
MUNICIPIO:	VILARIÑO DE CONSO	**PROVINCIA:**	OURENSE		
COM. AUTÓNOMA:	GALICIA			**Nº ORDEN:**	P-32.0929-0411

TITULARIDAD — **DATOS DEL TITULAR/ES**

NOMBRE:	PRIETO RODRIGUEZ ELISA [HEREDEROS DE]
DOMICILIO:	LG SABUGUIDO 25
LOCALIDAD:	VILARIÑO DE CONSO [OURENSE]
C.P.:	32557
TELÉFONO:	
REPRESENTANTE:	

DATOS CATASTRALES

Paraje		Superficie	2994	m²		
Polígono	16	Valor Catastral	4.42	€	Calificación Fiscal	MT-02
Parcela	532	Liquido imponible			Calificación Urb.	
Ref. Catastral	32093A016005320000TI					

CARACTERÍSTICAS DE LA FINCA

NATURALEZA	Rural
APROVECHAMIENTO ACTUAL	MATORRAL

AFECCIÓN

Tipo de Afección (total/parcial)	Parcial	División de la parcela (Sí/No)	No	**Longitud (m):**	

DERECHOS O GRAVÁMENES QUE PESAN SOBRE LA FINCA:

BIENES AFECTADOS

Subparcela	Aprovechamiento	Unidad	Expropiación Definitiva (m²)	Servidumbre (m²)	Ocupación Temporal (m²)	Total Afección
-	MATORRAL	m²	25	14	0	40
	Total Afecciones:		25	14	0	40

CONSTRUCCIONES AFECTADAS Y OTROS ELEMENTOS VALORABLES:

TIPO	DESCRIPCIÓN

FICHA DE DATOS DE PARCELA AFECTADA

Finca nº:	P-32.0929-0411	**Polígono:**	16	**Parcela:**	532	**Municipio:**	VILARIÑO DE CONSO

PLANO DE SITUACIÓN

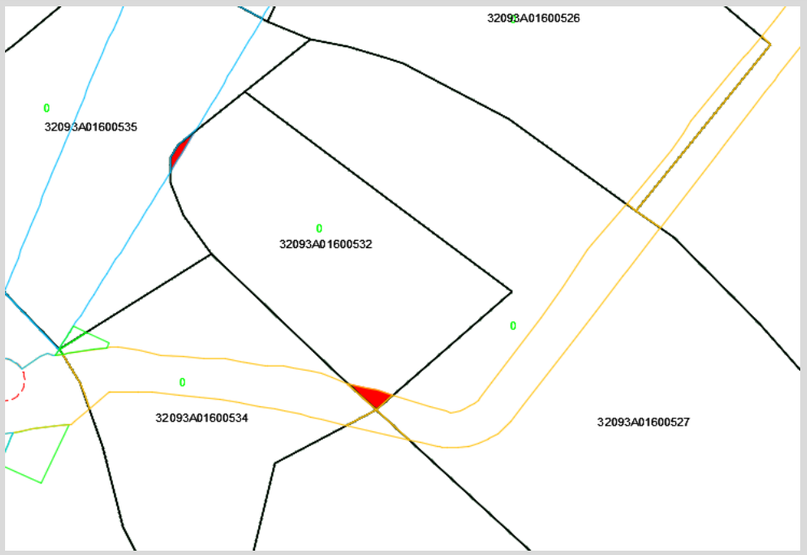

FOTOGRAFIA



FICHA DE DATOS DE PARCELA AFECTADA

PROYECTO:	PROYECTO BÁSICO DE LA SUBESTACIÓN ELÉCTRICA DE TRACCIÓN DE LAS PORTAS Y DE LA LÍNEA ELÉCTRICA DE ALTA TENSIÓN DESDE LA SUBESTACIÓN ELÉCTRICA DE CONSO DE REE HASTA LA SUBESTACIÓN ELÉCTRICA DE TRACCIÓN DE LAS PORTAS DE ADIF-ALTA VELOCIDAD				
TRAMO:	PEDRALBA DE LA PRADERÍA - OURENSE	**SUBTRAMO:**	VILARIÑO – CERDEDELO	**FECHA:**	MARZO 2019
MUNICIPIO:	VILARIÑO DE CONSO	**PROVINCIA:**	OURENSE		
COM. AUTÓNOMA:	GALICIA			**Nº ORDEN:**	P-32.0929-0412

TITULARIDAD — **DATOS DEL TITULAR/ES**

NOMBRE:	DOMINGUEZ GONZALEZ ADELAIDA [HEREDEROS DE] DOMINGUEZ GONZALEZ MAXIMO [HEREDEROS DE]
DOMICILIO:	LG SABUGUIDO VILARIÑO CO
LOCALIDAD:	VILARIÑO DE CONSO [OURENSE]
C.P.:	32557
TELÉFONO:	
REPRESENTANTE:	

DATOS CATASTRALES

Paraje		Superficie	3411	m²		
Polígono	16	Valor Catastral	13.72	€	Calificación Fiscal	MT-01
Parcela	534	Liquido imponible			Calificación Urb.	
Ref. Catastral	32093A016005340000TE					

CARACTERÍSTICAS DE LA FINCA

NATURALEZA	Rural
APROVECHAMIENTO ACTUAL	MATORRAL

AFECCIÓN

Tipo de Afección (total/parcial)	Parcial	División de la parcela (Sí/No)	No	**Longitud (m):**	

DERECHOS O GRAVÁMENES QUE PESAN SOBRE LA FINCA:

BIENES AFECTADOS

Subparcela	Aprovechamiento	Unidad	Expropiación Definitiva (m²)	Servidumbre (m²)	Ocupación Temporal (m²)	Total Afección
-	MATORRAL	m²	716	0	33	749
	Total Afecciones:		716	0	33	749

CONSTRUCCIONES AFECTADAS Y OTROS ELEMENTOS VALORABLES:

TIPO	DESCRIPCIÓN

FICHA DE DATOS DE PARCELA AFECTADA

Finca nº:	P-32.0929-0412	**Polígono:**	16	**Parcela:**	534	**Municipio:**	VILARIÑO DE CONSO

PLANO DE SITUACIÓN

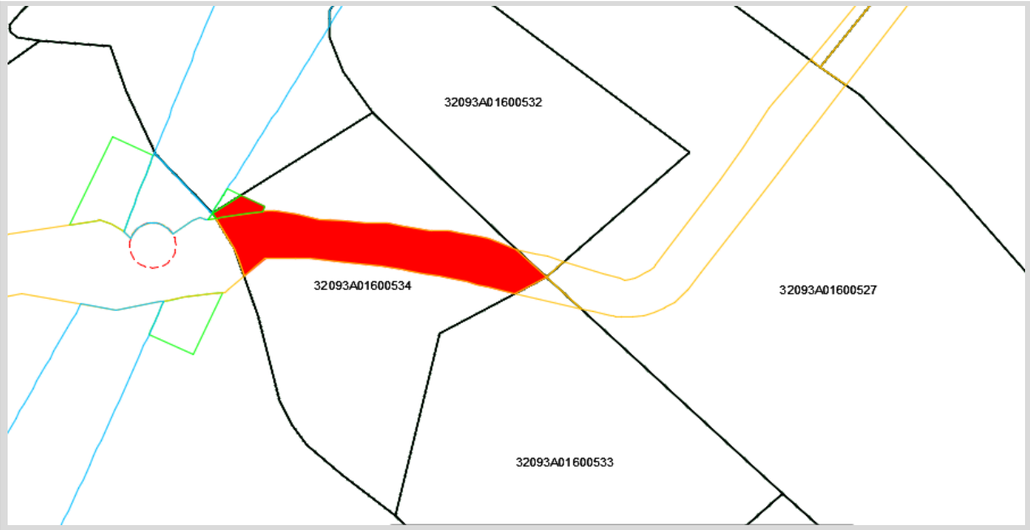

FOTOGRAFIA



FICHA DE DATOS DE PARCELA AFECTADA

PROYECTO:	**PROYECTO BÁSICO DE LA SUBESTACIÓN ELÉCTRICA DE TRACCIÓN DE LAS PORTAS Y DE LA LÍNEA ELÉCTRICA DE ALTA TENSIÓN DESDE LA SUBESTACIÓN ELÉCTRICA DE CONSO DE REE HASTA LA SUBESTACIÓN ELÉCTRICA DE TRACCIÓN DE LAS PORTAS DE ADIF-ALTA VELOCIDAD**

TRAMO:	**PEDRALBA DE LA PRADERÍA - OURENSE**	**SUBTRAMO:**	**VILARIÑO – CERDEDELO**	**FECHA:**	**MARZO 2019**
MUNICIPIO:	**VILARIÑO DE CONSO**	**PROVINCIA:**	**OURENSE**		
COM. AUTÓNOMA:	**GALICIA**			**Nº ORDEN:**	**P-32.0929-0413**

TITULARIDAD — **DATOS DEL TITULAR/ES**

NOMBRE:	PRIETO RODRIGUEZ ELISA [HEREDEROS DE]
DOMICILIO:	LG SABUGUIDO 25
LOCALIDAD:	VILARIÑO DE CONSO [OURENSE]
C.P.:	32557
TELÉFONO:	
REPRESENTANTE:	

DATOS CATASTRALES

Paraje		Superficie	4357	m²		
Polígono	16	Valor Catastral	17.51	€	Calificación Fiscal	MT-01
Parcela	533	Liquido imponible			Calificación Urb.	
Ref. Catastral	32093A016005330000TJ					

CARACTERÍSTICAS DE LA FINCA

NATURALEZA	Rural
APROVECHAMIENTO ACTUAL	MATORRAL

AFECCIÓN

Tipo de Afección (total/parcial)	Parcial	División de la parcela (Sí/No)	No	**Longitud (m):**	

DERECHOS O GRAVÁMENES QUE PESAN SOBRE LA FINCA:

BIENES AFECTADOS

Subparcela	Aprovechamiento	Unidad	Expropiación Definitiva (m²)	Servidumbre (m²)	Ocupación Temporal (m²)	Total Afección
-	MATORRAL	m²	42	0	0	42
	Total Afecciones:		42	0	0	42

CONSTRUCCIONES AFECTADAS Y OTROS ELEMENTOS VALORABLES:

TIPO	DESCRIPCIÓN

FICHA DE DATOS DE PARCELA AFECTADA

Finca nº:	**P-32.0929-0413**	**Polígono:**	**16**	**Parcela:**	**533**	**Municipio:**	**VILARIÑO DE CONSO**

PLANO DE SITUACIÓN

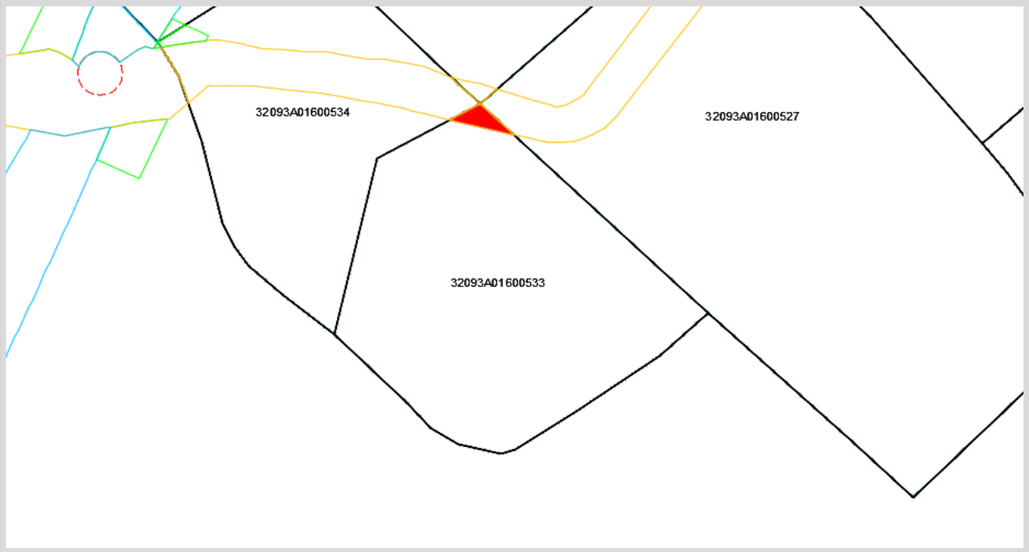

FOTOGRAFIA



FICHA DE DATOS DE PARCELA AFECTADA

PROYECTO:	PROYECTO BÁSICO DE LA SUBESTACIÓN ELÉCTRICA DE TRACCIÓN DE LAS PORTAS Y DE LA LÍNEA ELÉCTRICA DE ALTA TENSIÓN DESDE LA SUBESTACIÓN ELÉCTRICA DE CONSO DE REE HASTA LA SUBESTACIÓN ELÉCTRICA DE TRACCIÓN DE LAS PORTAS DE ADIF-ALTA VELOCIDAD				
TRAMO:	PEDRALBA DE LA PRADERÍA - OURENSE	**SUBTRAMO:**	VILARIÑO – CERDEDELO	**FECHA:**	MARZO 2019
MUNICIPIO:	VILARIÑO DE CONSO	**PROVINCIA:**	OURENSE		
COM. AUTÓNOMA:	GALICIA			**Nº ORDEN:**	P-32.0929-0414

TITULARIDAD — **DATOS DEL TITULAR/ES**

NOMBRE:	MACIA FERNANDEZ LUCITA
DOMICILIO:	LG SABUGUIDO
LOCALIDAD:	VILARIÑO DE CONSO [OURENSE]
C.P.:	32557
TELÉFONO:	
REPRESENTANTE:	

DATOS CATASTRALES

Paraje		Superficie	1751	m²		
Polígono	16	Valor Catastral	14.07	€	Calificación Fiscal	FG-02
Parcela	306	Liquido imponible			Calificación Urb.	
Ref. Catastral	32093A016003060000TI					

CARACTERÍSTICAS DE LA FINCA

NATURALEZA	Rural		
APROVECHAMIENTO ACTUAL		ROBLEDAL	

AFECCIÓN

Tipo de Afección (total/parcial)	Parcial	División de la parcela (Sí/No)	No	**Longitud (m):**	

DERECHOS O GRAVÁMENES QUE PESAN SOBRE LA FINCA:

BIENES AFECTADOS

Subparcela	Aprovechamiento	Unidad	Expropiación Definitiva (m²)	Servidumbre (m²)	Ocupación Temporal (m²)	Total Afección
-	ROBLEDAL	m²	361	0	0	361
	Total Afecciones:		361	0	0	361

CONSTRUCCIONES AFECTADAS Y OTROS ELEMENTOS VALORABLES:

TIPO	DESCRIPCIÓN

FICHA DE DATOS DE PARCELA AFECTADA

Finca nº:	P-32.0929-0414	**Polígono:**	16	**Parcela:**	306	**Municipio:**	VILARIÑO DE CONSO

PLANO DE SITUACIÓN

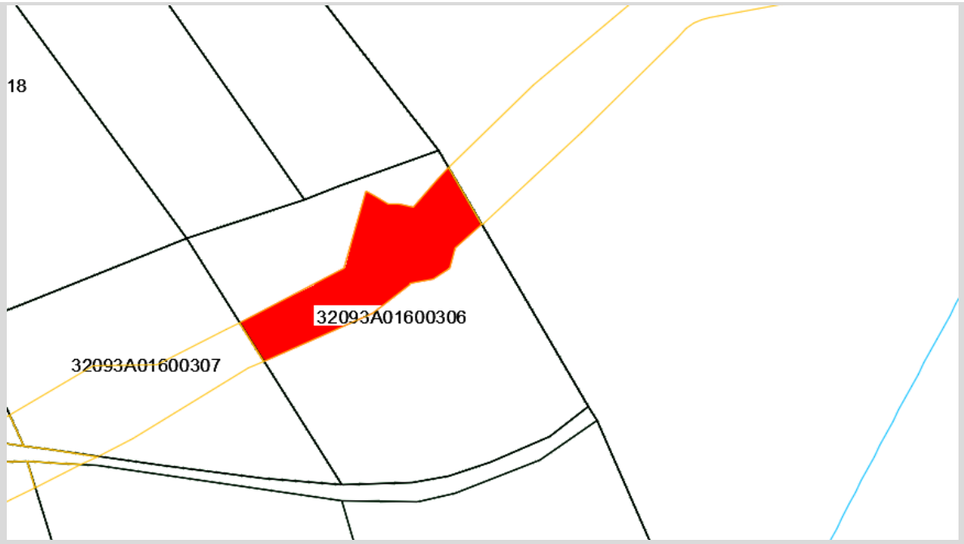

FOTOGRAFIA



FICHA DE DATOS DE PARCELA AFECTADA

PROYECTO:	PROYECTO BÁSICO DE LA SUBESTACIÓN ELÉCTRICA DE TRACCIÓN DE LAS PORTAS Y DE LA LÍNEA ELÉCTRICA DE ALTA TENSIÓN DESDE LA SUBESTACIÓN ELÉCTRICA DE CONSO DE REE HASTA LA SUBESTACIÓN ELÉCTRICA DE TRACCIÓN DE LAS PORTAS DE ADIF-ALTA VELOCIDAD				
TRAMO:	PEDRALBA DE LA PRADERÍA - OURENSE	**SUBTRAMO:**	VILARIÑO – CERDEDELO	**FECHA:**	MARZO 2019
MUNICIPIO:	VILARIÑO DE CONSO	**PROVINCIA:**	OURENSE		
COM. AUTÓNOMA:	GALICIA			**Nº ORDEN:**	P-32.0929-0415

TITULARIDAD — **DATOS DEL TITULAR/ES**

NOMBRE:	ESTEVEZ DOMINGUEZ MARIA DEL CARMEN ESTEVEZ DOMINGUEZ JERONIMO ESTEVEZ DOMINGUEZ MARIA PILAR TEODORA [HEREDEROS DE]
DOMICILIO:	LG A FACEIRA 3 Pt:C
LOCALIDAD:	VILARIÑO DE CONSO [OURENSE]
C.P.:	32557
TELÉFONO:	
REPRESENTANTE:	

DATOS CATASTRALES

Paraje		Superficie	2366	m²		
Polígono	16	Valor Catastral	19.00	€	Calificación Fiscal	FG-02
Parcela	304	Liquido imponible			Calificación Urb.	
Ref. Catastral	32093A016003040000TD					

CARACTERÍSTICAS DE LA FINCA

NATURALEZA	Rural		
APROVECHAMIENTO ACTUAL		ROBLEDAL	

AFECCIÓN

Tipo de Afección (total/parcial)	Parcial	División de la parcela (Sí/No)	No	**Longitud (m):**	

DERECHOS O GRAVÁMENES QUE PESAN SOBRE LA FINCA:

BIENES AFECTADOS

Subparcela	Aprovechamiento	Unidad	Expropiación Definitiva (m²)	Servidumbre (m²)	Ocupación Temporal (m²)	Total Afección
-	ROBLEDAL	m²	0	54	0	54
	Total Afecciones:		0	54	0	54

CONSTRUCCIONES AFECTADAS Y OTROS ELEMENTOS VALORABLES:

TIPO	DESCRIPCIÓN

FICHA DE DATOS DE PARCELA AFECTADA

Finca nº:	P-32.0929-0415	**Polígono:**	16	**Parcela:**	304	**Municipio:**	VILARIÑO DE CONSO

PLANO DE SITUACIÓN

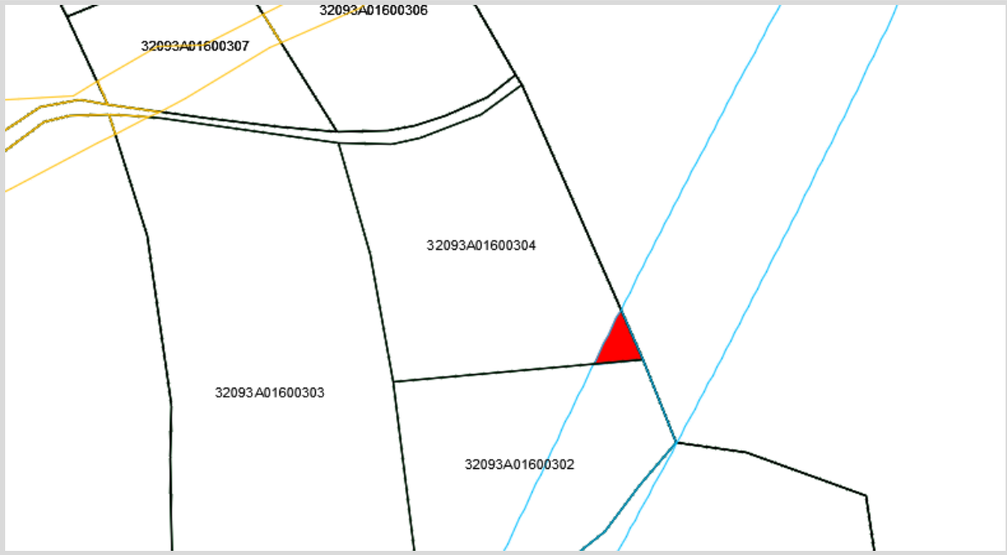

FOTOGRAFIA



FICHA DE DATOS DE PARCELA AFECTADA

PROYECTO: PROYECTO BÁSICO DE LA SUBESTACIÓN ELÉCTRICA DE TRACCIÓN DE LAS PORTAS Y DE LA LÍNEA ELÉCTRICA DE ALTA TENSIÓN DESDE LA SUBESTACIÓN ELÉCTRICA DE CONSO DE REE HASTA LA SUBESTACIÓN ELÉCTRICA DE TRACCIÓN DE LAS PORTAS DE ADIF-ALTA VELOCIDAD

TRAMO:	PEDRALBA DE LA PRADERÍA - OURENSE	**SUBTRAMO:**	VILARIÑO – CERDEDELO	**FECHA:**	MARZO 2019
MUNICIPIO:	VILARIÑO DE CONSO	**PROVINCIA:**	OURENSE		
COM. AUTÓNOMA:	GALICIA			**Nº ORDEN:**	P-32.0929-0416

TITULARIDAD — **DATOS DEL TITULAR/ES**

NOMBRE:	PEREZ PRIETO BERNARDA [HEREDEROS DE]
DOMICILIO:	LG SABUGUIDO VILARIÑO CO
LOCALIDAD:	VILARIÑO DE CONSO [OURENSE]
C.P.:	32557
TELÉFONO:	
REPRESENTANTE:	

DATOS CATASTRALES

Paraje		Superficie	2108	m²		
Polígono	16	Valor Catastral	3.09	€	Calificación Fiscal	MT-02
Parcela	302	Liquido imponible			Calificación Urb.	
Ref. Catastral	32093A016003020000TK					

CARACTERÍSTICAS DE LA FINCA

NATURALEZA	Rural
APROVECHAMIENTO ACTUAL	MATORRAL

AFECCIÓN

Tipo de Afección (total/parcial)	Parcial	División de la parcela (Sí/No)	No	**Longitud (m):**	

DERECHOS O GRAVÁMENES QUE PESAN SOBRE LA FINCA:

BIENES AFECTADOS

Subparcela	Aprovechamiento	Unidad	Expropiación Definitiva (m²)	Servidumbre (m²)	Ocupación Temporal (m²)	Total Afección
-	MATORRAL	m²	0	853	0	853
	Total Afecciones:		0	853	0	853

CONSTRUCCIONES AFECTADAS Y OTROS ELEMENTOS VALORABLES:

TIPO	DESCRIPCIÓN

FICHA DE DATOS DE PARCELA AFECTADA

Finca nº:	P-32.0929-0416	**Polígono:**	16	**Parcela:**	302	**Municipio:**	VILARIÑO DE CONSO

PLANO DE SITUACIÓN

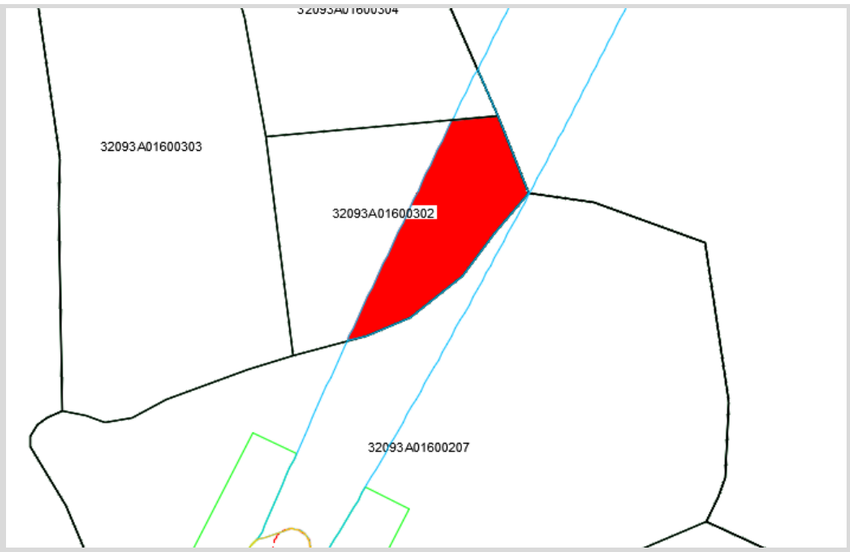

FOTOGRAFIA



FICHA DE DATOS DE PARCELA AFECTADA

PROYECTO:	PROYECTO BÁSICO DE LA SUBESTACIÓN ELÉCTRICA DE TRACCIÓN DE LAS PORTAS Y DE LA LÍNEA ELÉCTRICA DE ALTA TENSIÓN DESDE LA SUBESTACIÓN ELÉCTRICA DE CONSO DE REE HASTA LA SUBESTACIÓN ELÉCTRICA DE TRACCIÓN DE LAS PORTAS DE ADIF-ALTA VELOCIDAD				
TRAMO:	PEDRALBA DE LA PRADERÍA - OURENSE	**SUBTRAMO:**	VILARIÑO – CERDEDELO	**FECHA:**	MARZO 2019
MUNICIPIO:	VILARIÑO DE CONSO	**PROVINCIA:**	OURENSE		
COM. AUTÓNOMA:	GALICIA			**Nº ORDEN:**	P-32.0929-0417

TITULARIDAD — **DATOS DEL TITULAR/ES**

NOMBRE:	DOMINGUEZ ALONSO DOLORES BLANCO DOMINGUEZ GERARDA
DOMICILIO:	AL SOUTOGRANDE VILARIÑO CO
LOCALIDAD:	VILARIÑO DE CONSO [OURENSE]
C.P.:	32557
TELÉFONO:	
REPRESENTANTE:	

DATOS CATASTRALES

Paraje		Superficie	9845	m²		
Polígono	16	Valor Catastral	67.17	€	Calificación Fiscal	C-05
Parcela	207	Liquido imponible			Calificación Urb.	
Ref. Catastral	32093A016002070000TD					

CARACTERÍSTICAS DE LA FINCA

NATURALEZA	Rural
APROVECHAMIENTO ACTUAL	LABOR O LABRADÍO SECANO

AFECCIÓN

Tipo de Afección (total/parcial)	Parcial	División de la parcela (Sí/No)	No	**Longitud (m):**	

DERECHOS O GRAVÁMENES QUE PESAN SOBRE LA FINCA:

BIENES AFECTADOS

Subparcela	Aprovechamiento	Unidad	Expropiación Definitiva (m²)	Servidumbre (m²)	Ocupación Temporal (m²)	Total Afección
-	LABOR O LABRADÍO SECANO	m²	236	1300	848	2384
	Total Afecciones:		236	1300	848	2384

CONSTRUCCIONES AFECTADAS Y OTROS ELEMENTOS VALORABLES:

TIPO	DESCRIPCIÓN

FICHA DE DATOS DE PARCELA AFECTADA

Finca nº:	P-32.0929-0417	**Polígono:**	16	**Parcela:**	207	**Municipio:**	VILARIÑO DE CONSO

PLANO DE SITUACIÓN

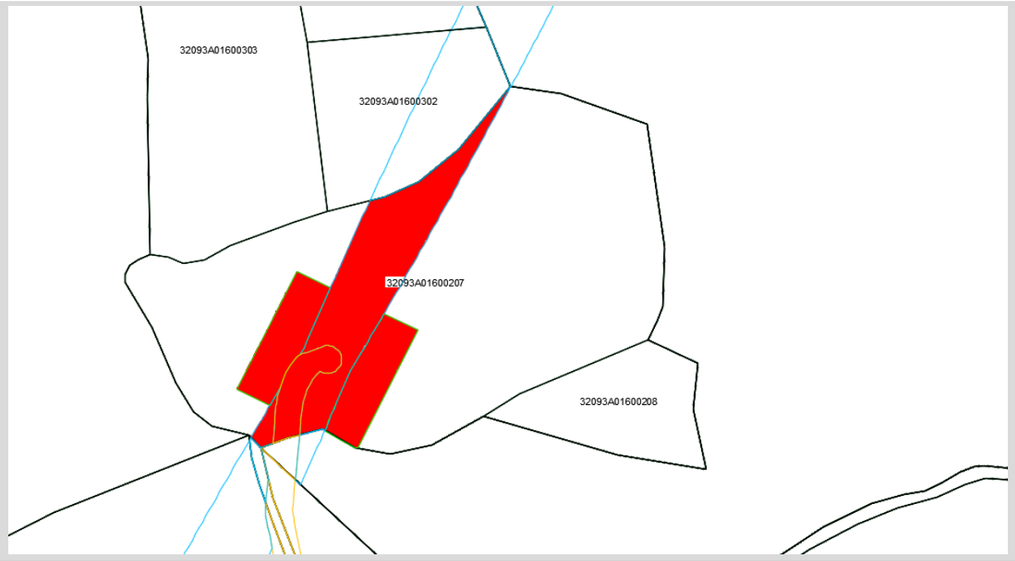

FOTOGRAFIA



FICHA DE DATOS DE PARCELA AFECTADA

PROYECTO:	PROYECTO BÁSICO DE LA SUBESTACIÓN ELÉCTRICA DE TRACCIÓN DE LAS PORTAS Y DE LA LÍNEA ELÉCTRICA DE ALTA TENSIÓN DESDE LA SUBESTACIÓN ELÉCTRICA DE CONSO DE REE HASTA LA SUBESTACIÓN ELÉCTRICA DE TRACCIÓN DE LAS PORTAS DE ADIF-ALTA VELOCIDAD				
TRAMO:	PEDRALBA DE LA PRADERÍA - OURENSE	**SUBTRAMO:**	VILARIÑO – CERDEDELO	**FECHA:**	MARZO 2019
MUNICIPIO:	VILARIÑO DE CONSO	**PROVINCIA:**	OURENSE		
COM. AUTÓNOMA:	GALICIA			**Nº ORDEN:**	P-32.0929-0418

TITULARIDAD — **DATOS DEL TITULAR/ES**

NOMBRE:	PRIETO RODRIGUEZ ELISA [HEREDEROS DE]
DOMICILIO:	LG SABUGUIDO 25
LOCALIDAD:	VILARIÑO DE CONSO [OURENSE]
C.P.:	32557
TELÉFONO:	
REPRESENTANTE:	

DATOS CATASTRALES

Paraje		Superficie	1157	m²		
Polígono	16	Valor Catastral	9.28	€	Calificación Fiscal	FG-02
Parcela	307	Liquido imponible			Calificación Urb.	
Ref. Catastral	32093A016003070000TJ					

CARACTERÍSTICAS DE LA FINCA

NATURALEZA	Rural
APROVECHAMIENTO ACTUAL	ROBLEDAL

AFECCIÓN

Tipo de Afección (total/parcial)	Parcial	División de la parcela (Sí/No)	No	**Longitud (m):**	

DERECHOS O GRAVÁMENES QUE PESAN SOBRE LA FINCA:

BIENES AFECTADOS

Subparcela	Aprovechamiento	Unidad	Expropiación Definitiva (m²)	Servidumbre (m²)	Ocupación Temporal (m²)	Total Afección
-	ROBLEDAL	m²	327	0	0	327
	Total Afecciones:		327	0	0	327

CONSTRUCCIONES AFECTADAS Y OTROS ELEMENTOS VALORABLES:

TIPO	DESCRIPCIÓN

FICHA DE DATOS DE PARCELA AFECTADA

Finca nº:	P-32.0929-0418	**Polígono:**	16	**Parcela:**	307	**Municipio:**	VILARIÑO DE CONSO

PLANO DE SITUACIÓN

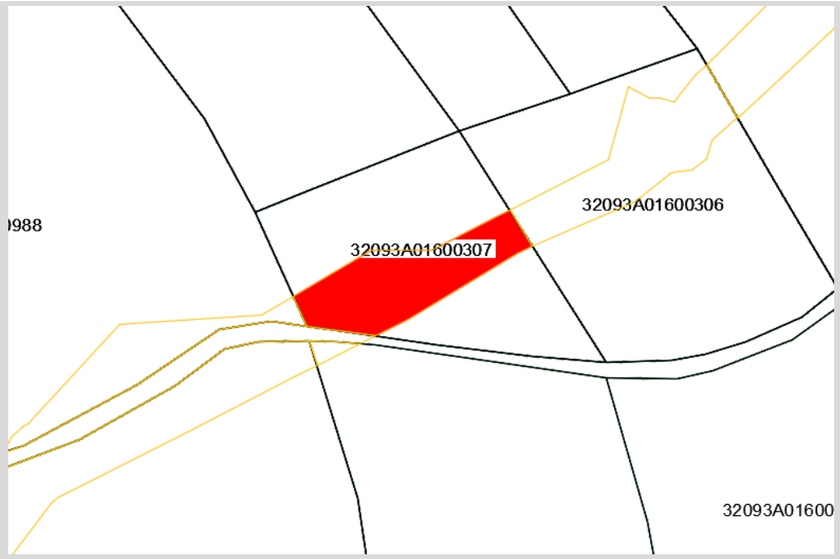

FOTOGRAFIA



FICHA DE DATOS DE PARCELA AFECTADA

PROYECTO:	PROYECTO BÁSICO DE LA SUBESTACIÓN ELÉCTRICA DE TRACCIÓN DE LAS PORTAS Y DE LA LÍNEA ELÉCTRICA DE ALTA TENSIÓN DESDE LA SUBESTACIÓN ELÉCTRICA DE CONSO DE REE HASTA LA SUBESTACIÓN ELÉCTRICA DE TRACCIÓN DE LAS PORTAS DE ADIF-ALTA VELOCIDAD				
TRAMO:	PEDRALBA DE LA PRADERÍA - OURENSE	**SUBTRAMO:**	VILARIÑO – CERDEDELO	**FECHA:**	MARZO 2019
MUNICIPIO:	VILARIÑO DE CONSO	**PROVINCIA:**	OURENSE		
COM. AUTÓNOMA:	GALICIA			**Nº ORDEN:**	P-32.0929-0419

TITULARIDAD — **DATOS DEL TITULAR/ES**

NOMBRE:	CONCELLO DE VILARIÑO DE CONSO
DOMICILIO:	CL RUA DO MUSEO 3 VILARIÑO CO
LOCALIDAD:	VILARIÑO DE CONSO [OURENSE]
C.P.:	32557
TELÉFONO:	
REPRESENTANTE:	

DATOS CATASTRALES

Paraje		Superficie	1258	m²		
Polígono	16	Valor Catastral	0.00	€	Calificación Fiscal	VT-00
Parcela	9024	Liquido imponible			Calificación Urb.	
Ref. Catastral	32093A016090240000TA					

CARACTERÍSTICAS DE LA FINCA

NATURALEZA	Rural
APROVECHAMIENTO ACTUAL	VÍA DE COMUNICACIÓN DE DOMINIO PÚBLICO

AFECCIÓN

Tipo de Afección (total/parcial)	Parcial	División de la parcela (Sí/No)	No	**Longitud (m):**	

DERECHOS O GRAVÁMENES QUE PESAN SOBRE LA FINCA:

BIENES AFECTADOS

Subparcela	Aprovechamiento	Unidad	Expropiación Definitiva (m²)	Servidumbre (m²)	Ocupación Temporal (m²)	Total Afección
-	VÍA DE COMUNICACIÓN DE DOMINIO PÚBLICO	m²	179	0	0	179
	Total Afecciones:		179	0	0	179

CONSTRUCCIONES AFECTADAS Y OTROS ELEMENTOS VALORABLES:

TIPO	DESCRIPCIÓN

FICHA DE DATOS DE PARCELA AFECTADA

Finca nº:	P-32.0929-0419	**Polígono:**	16	**Parcela:**	9024	**Municipio:**	VILARIÑO DE CONSO

PLANO DE SITUACIÓN

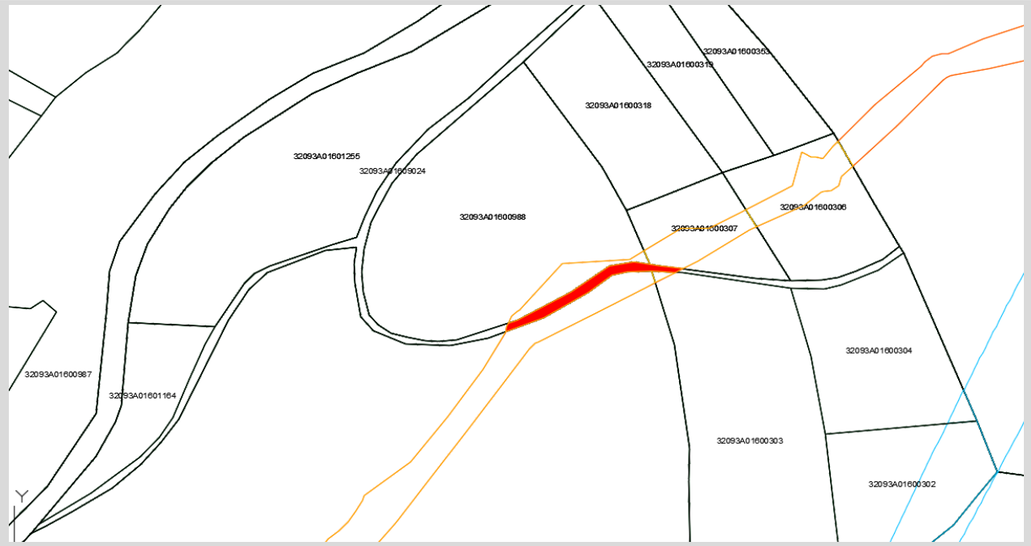

FOTOGRAFIA



FICHA DE DATOS DE PARCELA AFECTADA

PROYECTO:	PROYECTO BÁSICO DE LA SUBESTACIÓN ELÉCTRICA DE TRACCIÓN DE LAS PORTAS Y DE LA LÍNEA ELÉCTRICA DE ALTA TENSIÓN DESDE LA SUBESTACIÓN ELÉCTRICA DE CONSO DE REE HASTA LA SUBESTACIÓN ELÉCTRICA DE TRACCIÓN DE LAS PORTAS DE ADIF-ALTA VELOCIDAD				
TRAMO:	PEDRALBA DE LA PRADERÍA - OURENSE	**SUBTRAMO:**	VILARIÑO – CERDEDELO	**FECHA:**	MARZO 2019
MUNICIPIO:	VILARIÑO DE CONSO	**PROVINCIA:**	OURENSE		
COM. AUTÓNOMA:	GALICIA			**Nº ORDEN:**	P-32.0929-0420

TITULARIDAD — **DATOS DEL TITULAR/ES**

NOMBRE:	BARJA ESTEVEZ HORTENSINA
DOMICILIO:	LG SABUGUIDO BI:N VILARIÑO CO
LOCALIDAD:	VILARIÑO DE CONSO [OURENSE]
C.P.:	32557
TELÉFONO:	
REPRESENTANTE:	

DATOS CATASTRALES

Paraje		Superficie	5149	m²		
Polígono	16	Valor Catastral	7.69	€	Calificación Fiscal	MT-02
Parcela	303	Liquido imponible			Calificación Urb.	
Ref. Catastral	32093A016003030000TR					

CARACTERÍSTICAS DE LA FINCA

NATURALEZA	Rural		
APROVECHAMIENTO ACTUAL		MATORRAL	

AFECCIÓN

Tipo de Afección (total/parcial)	Parcial	División de la parcela (Sí/No)	No	**Longitud (m):**	

DERECHOS O GRAVÁMENES QUE PESAN SOBRE LA FINCA:

BIENES AFECTADOS

Subparcela	Aprovechamiento	Unidad	Expropiación Definitiva (m²)	Servidumbre (m²)	Ocupación Temporal (m²)	Total Afección
–	MATORRAL	m²	15	0	0	15
	Total Afecciones:		15	0	0	15

CONSTRUCCIONES AFECTADAS Y OTROS ELEMENTOS VALORABLES:

TIPO	DESCRIPCIÓN

FICHA DE DATOS DE PARCELA AFECTADA

Finca nº:	P-32.0929-0420	**Polígono:**	16	**Parcela:**	303	**Municipio:**	VILARIÑO DE CONSO

PLANO DE SITUACIÓN

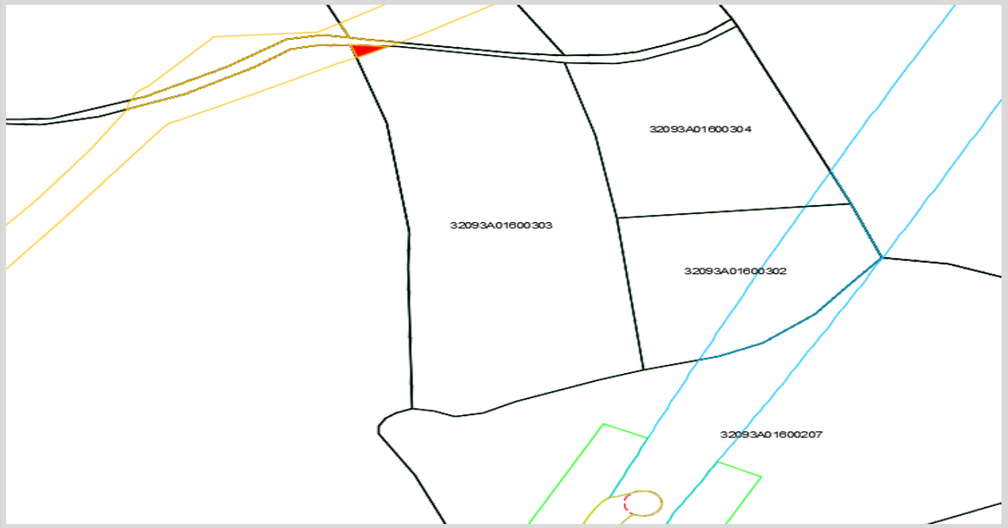

FOTOGRAFIA



FICHA DE DATOS DE PARCELA AFECTADA

PROYECTO:	PROYECTO BÁSICO DE LA SUBESTACIÓN ELÉCTRICA DE TRACCIÓN DE LAS PORTAS Y DE LA LÍNEA ELÉCTRICA DE ALTA TENSIÓN DESDE LA SUBESTACIÓN ELÉCTRICA DE CONSO DE REE HASTA LA SUBESTACIÓN ELÉCTRICA DE TRACCIÓN DE LAS PORTAS DE ADIF-ALTA VELOCIDAD				
TRAMO:	PEDRALBA DE LA PRADERÍA - OURENSE	**SUBTRAMO:**	VILARIÑO – CERDEDELO	**FECHA:**	MARZO 2019
MUNICIPIO:	VILARIÑO DE CONSO	**PROVINCIA:**	OURENSE		
COM. AUTÓNOMA:	GALICIA			**Nº ORDEN:**	P-32.0929-0421

TITULARIDAD — **DATOS DEL TITULAR/ES**

NOMBRE:	VECINOS DE ENTRECINSA
DOMICILIO:	LG VILARIÑO DE CONSO
LOCALIDAD:	VILARIÑO DE CONSO [OURENSE]
C.P.:	32557
TELÉFONO:	
REPRESENTANTE:	

DATOS CATASTRALES

Paraje		Superficie	5451	m²		
Polígono	16	Valor Catastral	DESCONOCIDO	€	Calificación Fiscal	MT-02
Parcela	988	Liquido imponible			Calificación Urb.	
Ref. Catastral	32093A016009880000TW					

CARACTERÍSTICAS DE LA FINCA

NATURALEZA	Rural
APROVECHAMIENTO ACTUAL	MATORRAL

AFECCIÓN

Tipo de Afección (total/parcial)	Parcial	División de la parcela (Sí/No)	No	**Longitud (m):**	

DERECHOS O GRAVÁMENES QUE PESAN SOBRE LA FINCA:

BIENES AFECTADOS

Subparcela	Aprovechamiento	Unidad	Expropiación Definitiva (m²)	Servidumbre (m²)	Ocupación Temporal (m²)	Total Afección
-	MATORRAL	m²	243	0	0	243
	Total Afecciones:		243	0	0	243

CONSTRUCCIONES AFECTADAS Y OTROS ELEMENTOS VALORABLES:

TIPO	DESCRIPCIÓN

FICHA DE DATOS DE PARCELA AFECTADA

Finca nº:	P-32.0929-0421	**Polígono:**	16	**Parcela:**	988	**Municipio:**	VILARIÑO DE CONSO

PLANO DE SITUACIÓN

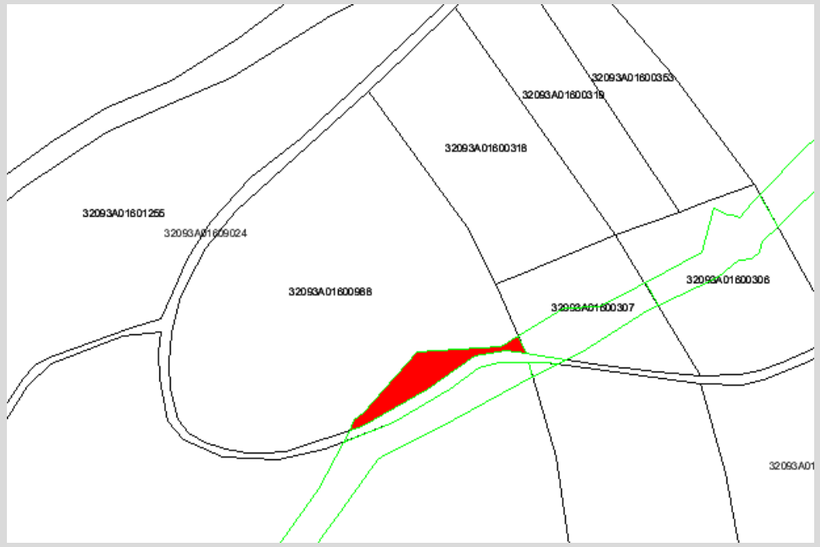

FOTOGRAFIA



FICHA DE DATOS DE PARCELA AFECTADA

PROYECTO:	PROYECTO BÁSICO DE LA SUBESTACIÓN ELÉCTRICA DE TRACCIÓN DE LAS PORTAS Y DE LA LÍNEA ELÉCTRICA DE ALTA TENSIÓN DESDE LA SUBESTACIÓN ELÉCTRICA DE CONSO DE REE HASTA LA SUBESTACIÓN ELÉCTRICA DE TRACCIÓN DE LAS PORTAS DE ADIF-ALTA VELOCIDAD				
TRAMO:	PEDRALBA DE LA PRADERÍA - OURENSE	**SUBTRAMO:**	VILARIÑO – CERDEDELO	**FECHA:**	MARZO 2019
MUNICIPIO:	VILARIÑO DE CONSO	**PROVINCIA:**	OURENSE		
COM. AUTÓNOMA:	GALICIA			**Nº ORDEN:**	P-32.0929-0422

TITULARIDAD — **DATOS DEL TITULAR/ES**

NOMBRE:	VECINOS DE ENTRECINSA
DOMICILIO:	LG VILARIÑO DE CONSO
LOCALIDAD:	VILARIÑO DE CONSO [OURENSE]
C.P.:	32557
TELÉFONO:	
REPRESENTANTE:	

DATOS CATASTRALES

Paraje		Superficie	47537	m²		
Polígono	16	Valor Catastral	72.06	€	Calificación Fiscal	MT-02
Parcela	989	Liquido imponible			Calificación Urb.	
Ref. Catastral	32093A016009890000TA					

CARACTERÍSTICAS DE LA FINCA

NATURALEZA	Rural
APROVECHAMIENTO ACTUAL	MATORRAL

AFECCIÓN

Tipo de Afección (total/parcial)	Parcial	División de la parcela (Sí/No)	No	**Longitud (m):**	

DERECHOS O GRAVÁMENES QUE PESAN SOBRE LA FINCA:

BIENES AFECTADOS

Subparcela	Aprovechamiento	Unidad	Expropiación Definitiva (m²)	Servidumbre (m²)	Ocupación Temporal (m²)	Total Afección
-	MATORRAL	m²	3204	0	0	3204
	Total Afecciones:		3204	0	0	3204

CONSTRUCCIONES AFECTADAS Y OTROS ELEMENTOS VALORABLES:

TIPO	DESCRIPCIÓN

FICHA DE DATOS DE PARCELA AFECTADA

Finca nº:	P-32.0929-0422	**Polígono:**	16	**Parcela:**	989	**Municipio:**	VILARIÑO DE CONSO

PLANO DE SITUACIÓN

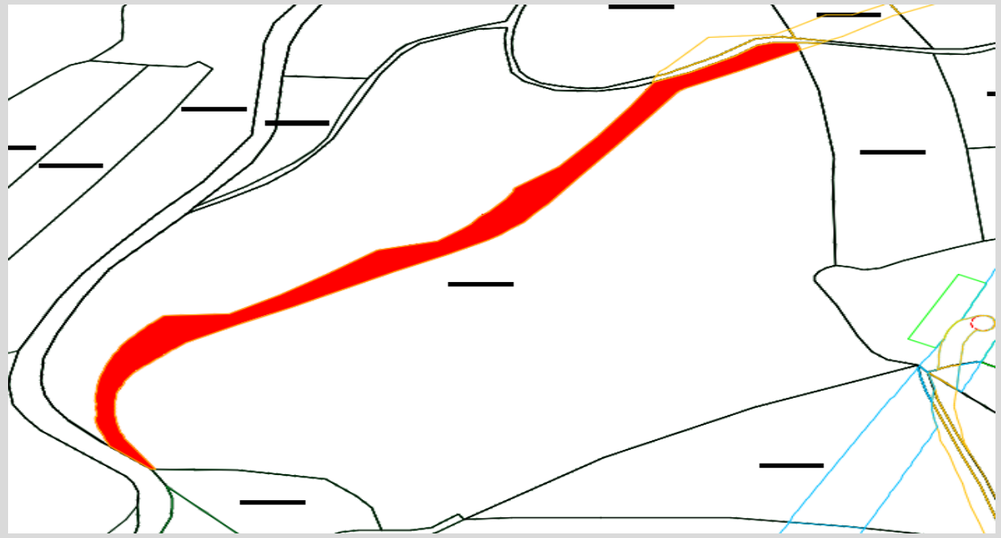

FOTOGRAFIA



FICHA DE DATOS DE PARCELA AFECTADA

PROYECTO:	PROYECTO BÁSICO DE LA SUBESTACIÓN ELÉCTRICA DE TRACCIÓN DE LAS PORTAS Y DE LA LÍNEA ELÉCTRICA DE ALTA TENSIÓN DESDE LA SUBESTACIÓN ELÉCTRICA DE CONSO DE REE HASTA LA SUBESTACIÓN ELÉCTRICA DE TRACCIÓN DE LAS PORTAS DE ADIF-ALTA VELOCIDAD				
TRAMO:	PEDRALBA DE LA PRADERÍA - OURENSE	**SUBTRAMO:**	VILARIÑO – CERDEDELO	**FECHA:**	MARZO 2019
MUNICIPIO:	VILARIÑO DE CONSO	**PROVINCIA:**	OURENSE		
COM. AUTÓNOMA:	GALICIA			**Nº ORDEN:**	P-32.0929-0423

TITULARIDAD — **DATOS DEL TITULAR/ES**

NOMBRE:	GARCIA VEGA PAULINO
DOMICILIO:	LG ENTRECINSA
LOCALIDAD:	VILARIÑO DE CONSO [OURENSE]
C.P.:	32557
TELÉFONO:	
REPRESENTANTE:	

DATOS CATASTRALES

Paraje		Superficie	2925	m²		
Polígono	16	Valor Catastral	4.32	€	Calificación Fiscal	MT-02
Parcela	978	Liquido imponible			Calificación Urb.	
Ref. Catastral	32093A016009780000TI					

CARACTERÍSTICAS DE LA FINCA

NATURALEZA	Rural		
APROVECHAMIENTO ACTUAL		MATORRAL	

AFECCIÓN

Tipo de Afección (total/parcial)	Parcial	División de la parcela (Sí/No)	No	**Longitud (m):**	

DERECHOS O GRAVÁMENES QUE PESAN SOBRE LA FINCA:

BIENES AFECTADOS

Subparcela	Aprovechamiento	Unidad	Expropiación Definitiva (m²)	Servidumbre (m²)	Ocupación Temporal (m²)	Total Afección
-	MATORRAL	m²	132	5	0	137
	Total Afecciones:		132	5	0	137

CONSTRUCCIONES AFECTADAS Y OTROS ELEMENTOS VALORABLES:

TIPO	DESCRIPCIÓN

FICHA DE DATOS DE PARCELA AFECTADA

Finca nº:	P-32.0929-0423	**Polígono:**	16	**Parcela:**	978	**Municipio:**	VILARIÑO DE CONSO

PLANO DE SITUACIÓN

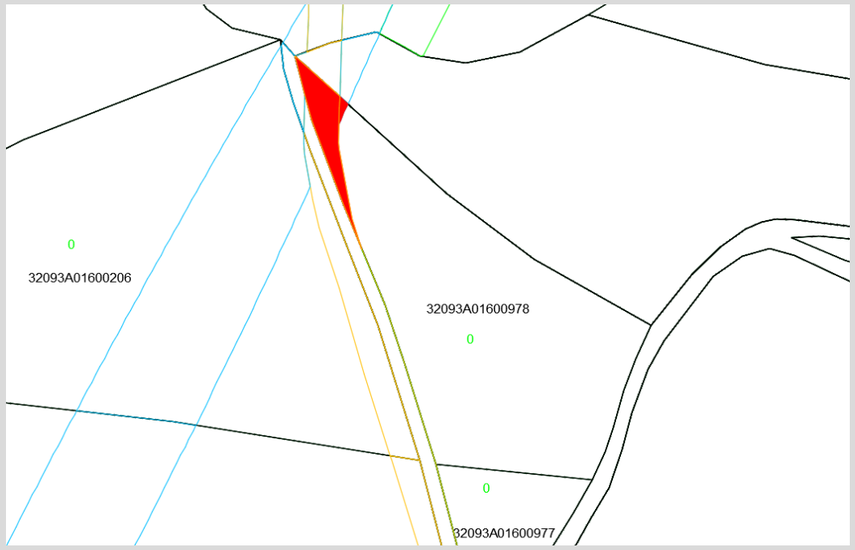

FOTOGRAFIA



FICHA DE DATOS DE PARCELA AFECTADA

PROYECTO:	PROYECTO BÁSICO DE LA SUBESTACIÓN ELÉCTRICA DE TRACCIÓN DE LAS PORTAS Y DE LA LÍNEA ELÉCTRICA DE ALTA TENSIÓN DESDE LA SUBESTACIÓN ELÉCTRICA DE CONSO DE REE HASTA LA SUBESTACIÓN ELÉCTRICA DE TRACCIÓN DE LAS PORTAS DE ADIF-ALTA VELOCIDAD				
TRAMO:	PEDRALBA DE LA PRADERÍA - OURENSE	**SUBTRAMO:**	VILARIÑO – CERDEDELO	**FECHA:**	MARZO 2019
MUNICIPIO:	VILARIÑO DE CONSO	**PROVINCIA:**	OURENSE		
COM. AUTÓNOMA:	GALICIA			**Nº ORDEN:**	P-32.0929-0424

TITULARIDAD — **DATOS DEL TITULAR/ES**

NOMBRE:	CONCELLO DE VILARIÑO DE CONSO
DOMICILIO:	CL RUA DO MUSEO 3 VILARIÑO CO
LOCALIDAD:	VILARIÑO DE CONSO [OURENSE]
C.P.:	32557
TELÉFONO:	
REPRESENTANTE:	

DATOS CATASTRALES

Paraje		Superficie	9428	m²		
Polígono	16	Valor Catastral	0.00	€	Calificación Fiscal	VT-00
Parcela	9013	Liquido imponible			Calificación Urb.	
Ref. Catastral	32093A016090130000TI					

CARACTERÍSTICAS DE LA FINCA

NATURALEZA	Rural
APROVECHAMIENTO ACTUAL	VÍA DE COMUNICACIÓN DE DOMINIO PÚBLICO

AFECCIÓN

Tipo de Afección (total/parcial)	Parcial	División de la parcela (Sí/No)	No	**Longitud (m):**	

DERECHOS O GRAVÁMENES QUE PESAN SOBRE LA FINCA:

BIENES AFECTADOS

Subparcela	Aprovechamiento	Unidad	Expropiación Definitiva (m²)	Servidumbre (m²)	Ocupación Temporal (m²)	Total Afección
-	VÍA DE COMUNICACIÓN DE DOMINIO PÚBLICO	m²	485	183	0	668
	Total Afecciones:		485	183	0	668

CONSTRUCCIONES AFECTADAS Y OTROS ELEMENTOS VALORABLES:

TIPO	DESCRIPCIÓN

FICHA DE DATOS DE PARCELA AFECTADA

Finca nº:	P-32.0929-0424	Polígono:	16	Parcela:	9013	Municipio:	VILARIÑO DE CONSO

PLANO DE SITUACIÓN



FOTOGRAFIA

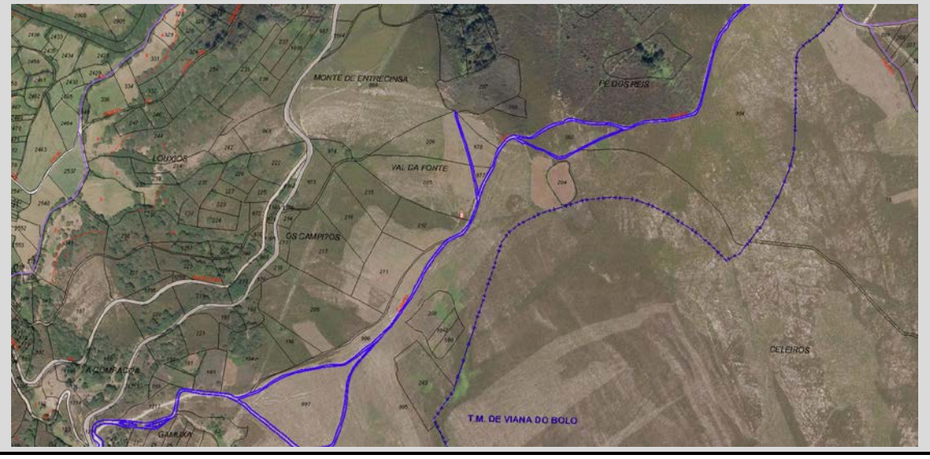

FICHA DE DATOS DE PARCELA AFECTADA

PROYECTO:	PROYECTO BÁSICO DE LA SUBESTACIÓN ELÉCTRICA DE TRACCIÓN DE LAS PORTAS Y DE LA LÍNEA ELÉCTRICA DE ALTA TENSIÓN DESDE LA SUBESTACIÓN ELÉCTRICA DE CONSO DE REE HASTA LA SUBESTACIÓN ELÉCTRICA DE TRACCIÓN DE LAS PORTAS DE ADIF-ALTA VELOCIDAD				
TRAMO:	PEDRALBA DE LA PRADERÍA - OURENSE	**SUBTRAMO:**	VILARIÑO – CERDEDELO	**FECHA:**	MARZO 2019
MUNICIPIO:	VILARIÑO DE CONSO	**PROVINCIA:**	OURENSE		
COM. AUTÓNOMA:	GALICIA			**Nº ORDEN:**	P-32.0929-0425

TITULARIDAD — **DATOS DEL TITULAR/ES**

NOMBRE:	GARCIA ALONSO FRANCISCO [HEREDEROS DE]
DOMICILIO:	CL IRMANS XURXO 15
LOCALIDAD:	A RUA [OURENSE]
C.P.:	32350
TELÉFONO:	
REPRESENTANTE:	

DATOS CATASTRALES

Paraje		Superficie	8372	m²		
Polígono	16	Valor Catastral	12.60	€	Calificación Fiscal	MT-02
Parcela	206	Liquido imponible			Calificación Urb.	
Ref. Catastral	32093A016002060000TR					

CARACTERÍSTICAS DE LA FINCA

NATURALEZA	Rural
APROVECHAMIENTO ACTUAL	MATORRAL

AFECCIÓN

Tipo de Afección (total/parcial)	Parcial	División de la parcela (Sí/No)	No	**Longitud (m):**	

DERECHOS O GRAVÁMENES QUE PESAN SOBRE LA FINCA:

BIENES AFECTADOS

Subparcela	Aprovechamiento	Unidad	Expropiación Definitiva (m²)	Servidumbre (m²)	Ocupación Temporal (m²)	Total Afección
-	MATORRAL	m²	347	1709	0	2056
	Total Afecciones:		347	1709	0	2056

CONSTRUCCIONES AFECTADAS Y OTROS ELEMENTOS VALORABLES:

TIPO	DESCRIPCIÓN

FICHA DE DATOS DE PARCELA AFECTADA

Finca nº:	P-32.0929-0425	**Polígono:**	16	**Parcela:**	206	**Municipio:**	VILARIÑO DE CONSO

PLANO DE SITUACIÓN

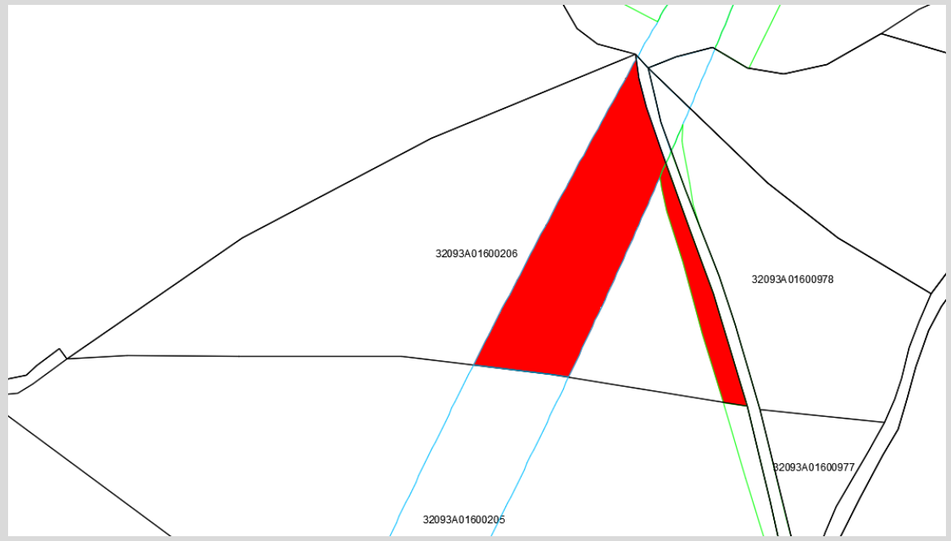

FOTOGRAFIA

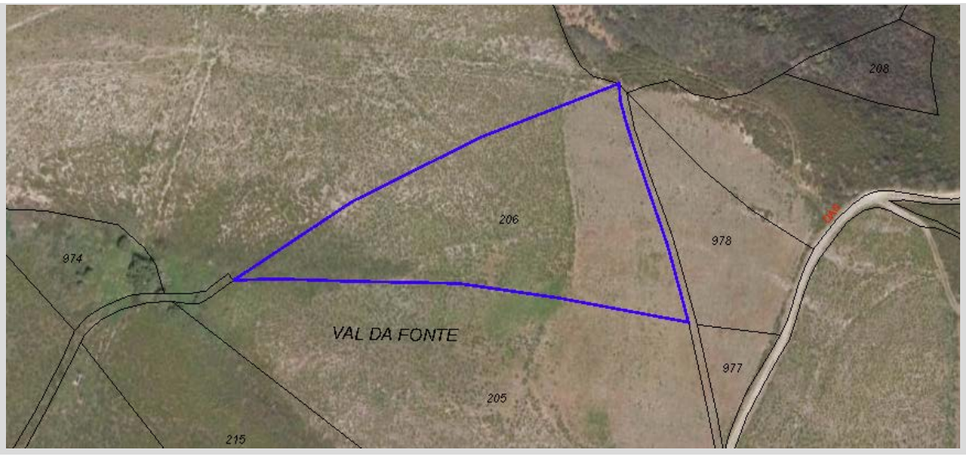

FICHA DE DATOS DE PARCELA AFECTADA

PROYECTO:	PROYECTO BÁSICO DE LA SUBESTACIÓN ELÉCTRICA DE TRACCIÓN DE LAS PORTAS Y DE LA LÍNEA ELÉCTRICA DE ALTA TENSIÓN DESDE LA SUBESTACIÓN ELÉCTRICA DE CONSO DE REE HASTA LA SUBESTACIÓN ELÉCTRICA DE TRACCIÓN DE LAS PORTAS DE ADIF-ALTA VELOCIDAD				
TRAMO:	PEDRALBA DE LA PRADERÍA - OURENSE	**SUBTRAMO:**	VILARIÑO – CERDEDELO	**FECHA:**	MARZO 2019
MUNICIPIO:	VILARIÑO DE CONSO	**PROVINCIA:**	OURENSE		
COM. AUTÓNOMA:	GALICIA			**Nº ORDEN:**	P-32.0929-0426

TITULARIDAD — **DATOS DEL TITULAR/ES**

NOMBRE:	PRADA GARCIA ONORINA PRADA GARCIA MAXIMINA
DOMICILIO:	RU ANTOLIN LOSADA TOROBISCO 11 PI:01
LOCALIDAD:	OURENSE [OURENSE]
C.P.:	32005
TELÉFONO:	
REPRESENTANTE:	

DATOS CATASTRALES

Paraje		Superficie	14854	m²		
Polígono	16	Valor Catastral	560.78	€	Calificación Fiscal	MT-02
Parcela	205	Liquido imponible			Calificación Urb.	
Ref. Catastral	32093A016002050000TK					

CARACTERÍSTICAS DE LA FINCA

NATURALEZA	Rural		
APROVECHAMIENTO ACTUAL		MATORRAL	

AFECCIÓN

Tipo de Afección (total/parcial)	Parcial	División de la parcela (Sí/No)	No	**Longitud (m):**	

DERECHOS O GRAVÁMENES QUE PESAN SOBRE LA FINCA:

BIENES AFECTADOS

Subparcela	Aprovechamiento	Unidad	Expropiación Definitiva (m²)	Servidumbre (m²)	Ocupación Temporal (m²)	Total Afección
-	MATORRAL	m²	247	2097	0	2344
	Total Afecciones:		247	2097	0	2344

CONSTRUCCIONES AFECTADAS Y OTROS ELEMENTOS VALORABLES:

TIPO	DESCRIPCIÓN

FICHA DE DATOS DE PARCELA AFECTADA

Finca nº:	P-32.0929-0426	**Polígono:**	16	**Parcela:**	205	**Municipio:**	VILARIÑO DE CONSO

PLANO DE SITUACIÓN

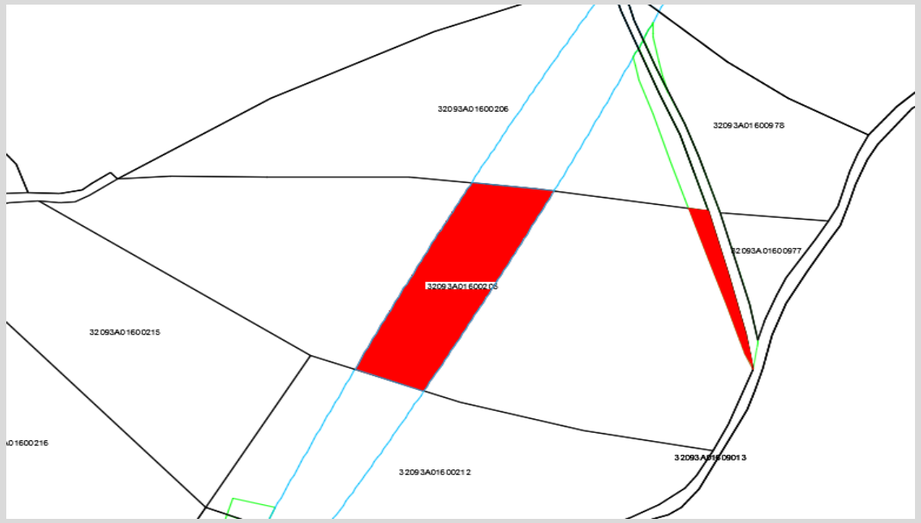

FOTOGRAFIA

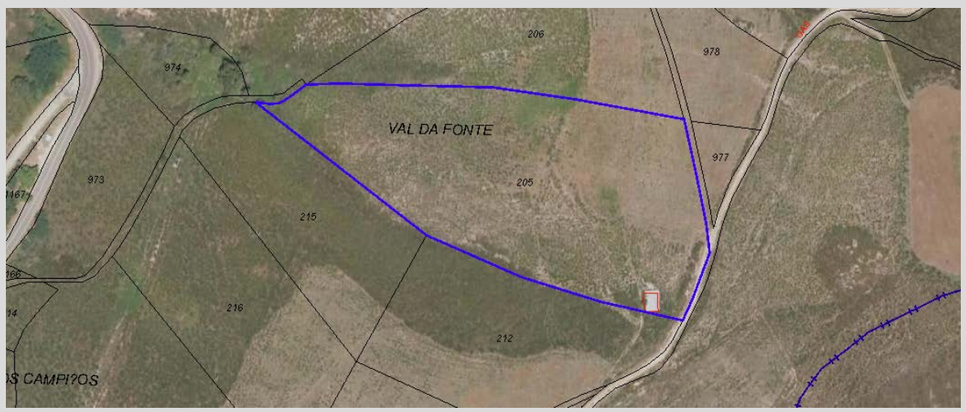

FICHA DE DATOS DE PARCELA AFECTADA

PROYECTO: PROYECTO BÁSICO DE LA SUBESTACIÓN ELÉCTRICA DE TRACCIÓN DE LAS PORTAS Y DE LA LÍNEA ELÉCTRICA DE ALTA TENSIÓN DESDE LA SUBESTACIÓN ELÉCTRICA DE CONSO DE REE HASTA LA SUBESTACIÓN ELÉCTRICA DE TRACCIÓN DE LAS PORTAS DE ADIF-ALTA VELOCIDAD

TRAMO:	PEDRALBA DE LA PRADERÍA - OURENSE	**SUBTRAMO:**	VILARIÑO – CERDEDELO	**FECHA:**	MARZO 2019
MUNICIPIO:	VILARIÑO DE CONSO	**PROVINCIA:**	OURENSE		
COM. AUTÓNOMA:	GALICIA			**Nº ORDEN:**	P-32.0929-0427

TITULARIDAD — **DATOS DEL TITULAR/ES**

NOMBRE:	FERNANDEZ GUERRA DANIEL FERNANDEZ GUERRA MARTINIANO
DOMICILIO:	LG ENTRECINSA 1
LOCALIDAD:	VILARIÑO DE CONSO [OURENSE]
C.P.:	32557
TELÉFONO:	
REPRESENTANTE:	

DATOS CATASTRALES

Paraje		Superficie	7884	m²		
Polígono	16	Valor Catastral	31.80	€	Calificación Fiscal	MT-01
Parcela	212	Liquido imponible			Calificación Urb.	
Ref. Catastral	32093A016002120000TI					

CARACTERÍSTICAS DE LA FINCA

NATURALEZA	Rural
APROVECHAMIENTO ACTUAL	MATORRAL

AFECCIÓN

Tipo de Afección (total/parcial)	Parcial	División de la parcela (Sí/No)	No	**Longitud (m):**	

DERECHOS O GRAVÁMENES QUE PESAN SOBRE LA FINCA:

BIENES AFECTADOS

Subparcela	Aprovechamiento	Unidad	Expropiación Definitiva (m²)	Servidumbre (m²)	Ocupación Temporal (m²)	Total Afección
-	MATORRAL	m²	0	1411	185	1597
	Total Afecciones:		0	1411	185	1597

CONSTRUCCIONES AFECTADAS Y OTROS ELEMENTOS VALORABLES:

TIPO	DESCRIPCIÓN

FICHA DE DATOS DE PARCELA AFECTADA

Finca nº:	P-32.0929-0427	**Polígono:**	16	**Parcela:**	212	**Municipio:**	VILARIÑO DE CONSO

PLANO DE SITUACIÓN



FOTOGRAFIA



FICHA DE DATOS DE PARCELA AFECTADA

PROYECTO:	PROYECTO BÁSICO DE LA SUBESTACIÓN ELÉCTRICA DE TRACCIÓN DE LAS PORTAS Y DE LA LÍNEA ELÉCTRICA DE ALTA TENSIÓN DESDE LA SUBESTACIÓN ELÉCTRICA DE CONSO DE REE HASTA LA SUBESTACIÓN ELÉCTRICA DE TRACCIÓN DE LAS PORTAS DE ADIF-ALTA VELOCIDAD				
TRAMO:	PEDRALBA DE LA PRADERÍA - OURENSE	**SUBTRAMO:**	VILARIÑO – CERDEDELO	**FECHA:**	MARZO 2019
MUNICIPIO:	VILARIÑO DE CONSO	**PROVINCIA:**	OURENSE		
COM. AUTÓNOMA:	GALICIA			**Nº ORDEN:**	P-32.0929-0428

TITULARIDAD — **DATOS DEL TITULAR/ES**

NOMBRE:	VECINOS DE ENTRECINSA
DOMICILIO:	LG VILARIÑO DE CONSO
LOCALIDAD:	VILARIÑO DE CONSO [OURENSE]
C.P.:	32557
TELÉFONO:	
REPRESENTANTE:	

DATOS CATASTRALES

Paraje		Superficie	9007	m²		
Polígono	16	Valor Catastral	13.54	€	Calificación Fiscal	MT-02
Parcela	211	Liquido imponible			Calificación Urb.	
Ref. Catastral	32093A016002110000TX					

CARACTERÍSTICAS DE LA FINCA

NATURALEZA	Rural
APROVECHAMIENTO ACTUAL	MATORRAL

AFECCIÓN

Tipo de Afección (total/parcial)	Parcial	División de la parcela (Sí/No)	No	**Longitud (m):**	

DERECHOS O GRAVÁMENES QUE PESAN SOBRE LA FINCA:

BIENES AFECTADOS

Subparcela	Aprovechamiento	Unidad	Expropiación Definitiva (m²)	Servidumbre (m²)	Ocupación Temporal (m²)	Total Afección
-	MATORRAL	m²	361	2330	551	3242
	Total Afecciones:		361	2330	551	3242

CONSTRUCCIONES AFECTADAS Y OTROS ELEMENTOS VALORABLES:

TIPO	DESCRIPCIÓN

FICHA DE DATOS DE PARCELA AFECTADA

Finca nº:	P-32.0929-0428	**Polígono:**	16	**Parcela:**	211	**Municipio:**	VILARIÑO DE CONSO

PLANO DE SITUACIÓN

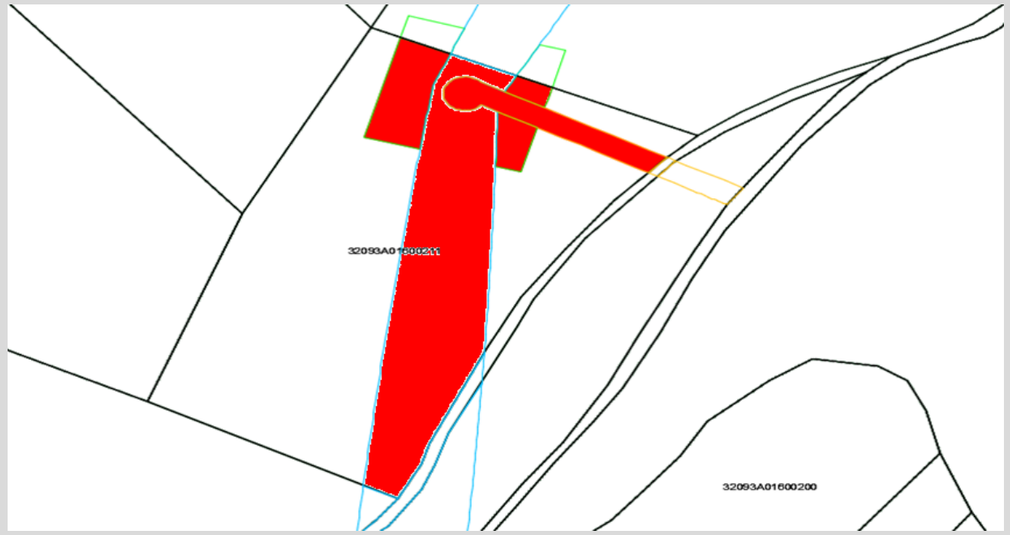

FOTOGRAFIA



FICHA DE DATOS DE PARCELA AFECTADA

PROYECTO:	PROYECTO BÁSICO DE LA SUBESTACIÓN ELÉCTRICA DE TRACCIÓN DE LAS PORTAS Y DE LA LÍNEA ELÉCTRICA DE ALTA TENSIÓN DESDE LA SUBESTACIÓN ELÉCTRICA DE CONSO DE REE HASTA LA SUBESTACIÓN ELÉCTRICA DE TRACCIÓN DE LAS PORTAS DE ADIF-ALTA VELOCIDAD				
TRAMO:	PEDRALBA DE LA PRADERÍA - OURENSE	**SUBTRAMO:**	VILARIÑO – CERDEDELO	**FECHA:**	MARZO 2019
MUNICIPIO:	VILARIÑO DE CONSO	**PROVINCIA:**	OURENSE		
COM. AUTÓNOMA:	GALICIA			**Nº ORDEN:**	P-32.0929-0429

TITULARIDAD — **DATOS DEL TITULAR/ES**

NOMBRE:	CONCELLO DE VILARIÑO DE CONSO
DOMICILIO:	CL RUA DO MUSEO 3 VILARIÑO CO
LOCALIDAD:	VILARIÑO DE CONSO [OURENSE]
C.P.:	32557
TELÉFONO:	
REPRESENTANTE:	

DATOS CATASTRALES

Paraje		Superficie	1236	m²		
Polígono	16	Valor Catastral	0.00	€	Calificación Fiscal	VT-00
Parcela	9025	Liquido imponible			Calificación Urb.	
Ref. Catastral	32093A016090250000TB					

CARACTERÍSTICAS DE LA FINCA

NATURALEZA	Rural
APROVECHAMIENTO ACTUAL	VÍA DE COMUNICACIÓN DE DOMINIO PÚBLICO

AFECCIÓN

Tipo de Afección (total/parcial)	Pacial	División de la parcela (Sí/No)	No	**Longitud (m):**	

DERECHOS O GRAVÁMENES QUE PESAN SOBRE LA FINCA:

BIENES AFECTADOS

Subparcela	Aprovechamiento	Unidad	Expropiación Definitiva (m²)	Servidumbre (m²)	Ocupación Temporal (m²)	Total Afección
-	VÍA DE COMUNICACIÓN DE DOMINIO PÚBLICO	m²	14	194	0	208
	Total Afecciones:		14	194	0	208

CONSTRUCCIONES AFECTADAS Y OTROS ELEMENTOS VALORABLES:

TIPO	DESCRIPCIÓN

FICHA DE DATOS DE PARCELA AFECTADA

Finca nº:	P-32.0929-0429	**Polígono:**	16	**Parcela:**	9025	**Municipio:**	VILARIÑO DE CONSO

PLANO DE SITUACIÓN

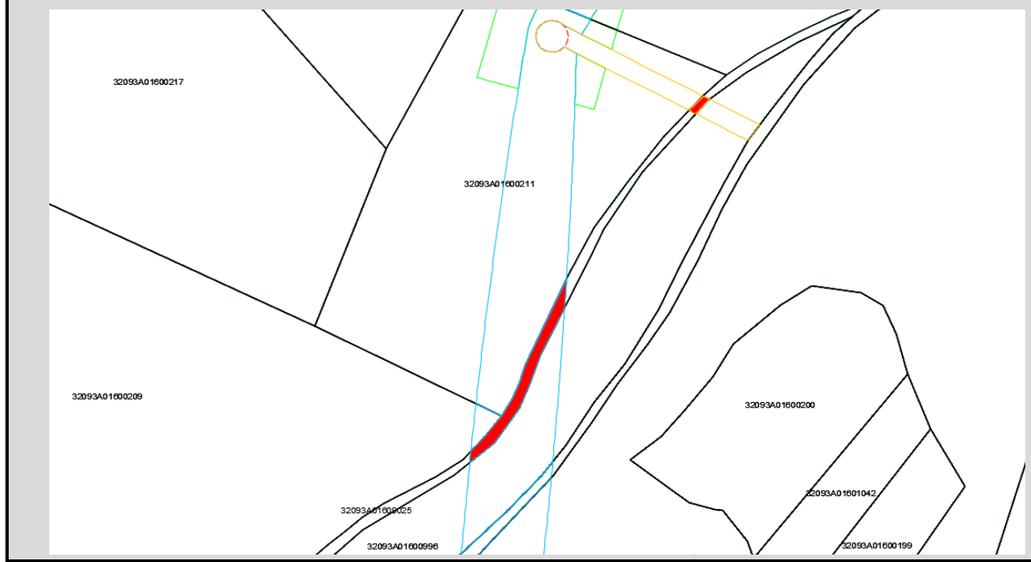

FOTOGRAFIA



FICHA DE DATOS DE PARCELA AFECTADA

PROYECTO:	PROYECTO BÁSICO DE LA SUBESTACIÓN ELÉCTRICA DE TRACCIÓN DE LAS PORTAS Y DE LA LÍNEA ELÉCTRICA DE ALTA TENSIÓN DESDE LA SUBESTACIÓN ELÉCTRICA DE CONSO DE REE HASTA LA SUBESTACIÓN ELÉCTRICA DE TRACCIÓN DE LAS PORTAS DE ADIF-ALTA VELOCIDAD				
TRAMO:	PEDRALBA DE LA PRADERÍA - OURENSE	**SUBTRAMO:**	VILARIÑO – CERDEDELO	**FECHA:**	MARZO 2019
MUNICIPIO:	VILARIÑO DE CONSO	**PROVINCIA:**	OURENSE		
COM. AUTÓNOMA:	GALICIA			**Nº ORDEN:**	P-32.0929-0430

TITULARIDAD — **DATOS DEL TITULAR/ES**

NOMBRE:	VECINOS DE ENTRECINSA
DOMICILIO:	LG VILARIÑO DE CONSO
LOCALIDAD:	VILARIÑO DE CONSO [OURENSE]
C.P.:	32557
TELÉFONO:	
REPRESENTANTE:	

DATOS CATASTRALES

Paraje		Superficie	7972	m²		
Polígono	16	Valor Catastral	11.97	€	Calificación Fiscal	MT-02
Parcela	996	Liquido imponible			Calificación Urb.	
Ref. Catastral	32093A016009960000TQ					

CARACTERÍSTICAS DE LA FINCA

NATURALEZA	Rural
APROVECHAMIENTO ACTUAL	MATORRAL

AFECCIÓN

Tipo de Afección (total/parcial)	Parcial	División de la parcela (Sí/No)	No	**Longitud (m):**	

DERECHOS O GRAVÁMENES QUE PESAN SOBRE LA FINCA:

BIENES AFECTADOS

Subparcela	Aprovechamiento	Unidad	Expropiación Definitiva (m²)	Servidumbre (m²)	Ocupación Temporal (m²)	Total Afección
-	MATORRAL	m²	112	922	0	1034
	Total Afecciones:		112	922	0	1034

CONSTRUCCIONES AFECTADAS Y OTROS ELEMENTOS VALORABLES:

TIPO	DESCRIPCIÓN

FICHA DE DATOS DE PARCELA AFECTADA

Finca nº:	P-32.0929-0430	**Polígono:**	16	**Parcela:**	996	**Municipio:**	VILARIÑO DE CONSO

PLANO DE SITUACIÓN

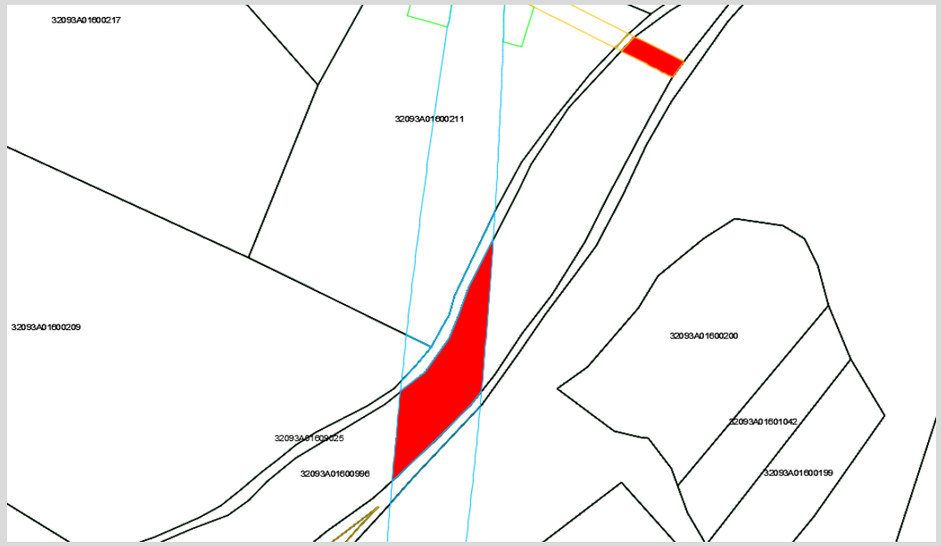

FOTOGRAFIA

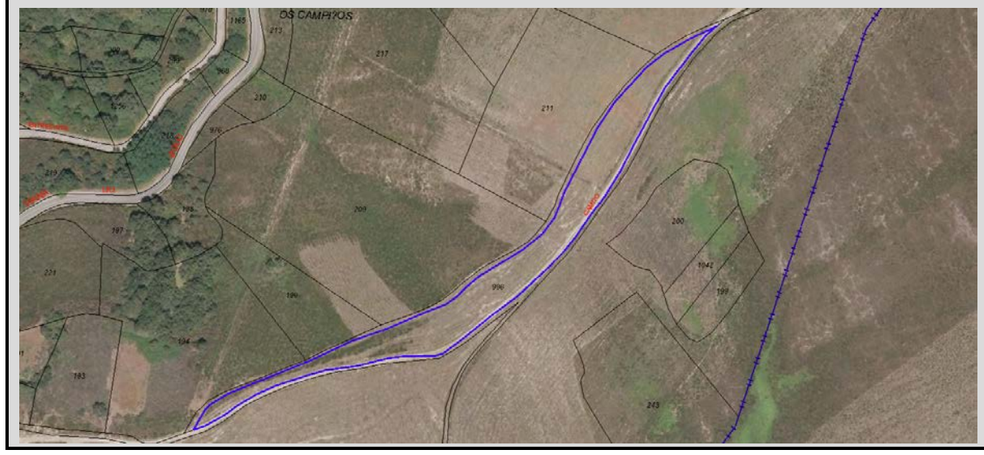

FICHA DE DATOS DE PARCELA AFECTADA

PROYECTO:	**PROYECTO BÁSICO DE LA SUBESTACIÓN ELÉCTRICA DE TRACCIÓN DE LAS PORTAS Y DE LA LÍNEA ELÉCTRICA DE ALTA TENSIÓN DESDE LA SUBESTACIÓN ELÉCTRICA DE CONSO DE REE HASTA LA SUBESTACIÓN ELÉCTRICA DE TRACCIÓN DE LAS PORTAS DE ADIF-ALTA VELOCIDAD**

TRAMO:	**PEDRALBA DE LA PRADERÍA - OURENSE**	**SUBTRAMO:**	**VILARIÑO – CERDEDELO**	**FECHA:**	**MARZO 2019**
MUNICIPIO:	**VILARIÑO DE CONSO**	**PROVINCIA:**	**OURENSE**		
COM. AUTÓNOMA:	**GALICIA**			**Nº ORDEN:**	**P-32.0929-0431**

TITULARIDAD — **DATOS DEL TITULAR/ES**

NOMBRE:	GONZALEZ PRIETO PEDRO Y HNOS
DOMICILIO:	LG ENTRECINSA
LOCALIDAD:	VILARIÑO DE CONSO [OURENSE]
C.P.:	32557
TELÉFONO:	
REPRESENTANTE:	

DATOS CATASTRALES

Paraje		Superficie	18380	m²		
Polígono	16	Valor Catastral	74.32	€	Calificación Fiscal	MT-01
Parcela	209	Liquido imponible			Calificación Urb.	
Ref. Catastral	32093A016002090000TI					

CARACTERÍSTICAS DE LA FINCA

NATURALEZA	Rural
APROVECHAMIENTO ACTUAL	MATORRAL

AFECCIÓN

Tipo de Afección (total/parcial)	Parcial	División de la parcela (Sí/No)	No	**Longitud (m):**	

DERECHOS O GRAVÁMENES QUE PESAN SOBRE LA FINCA:

BIENES AFECTADOS

Subparcela	Aprovechamiento	Unidad	Expropiación Definitiva (m²)	Servidumbre (m²)	Ocupación Temporal (m²)	Total Afección
–	MATORRAL	m²	0	67	0	67
	Total Afecciones:		0	67	0	67

CONSTRUCCIONES AFECTADAS Y OTROS ELEMENTOS VALORABLES:

TIPO	DESCRIPCIÓN

FICHA DE DATOS DE PARCELA AFECTADA

Finca nº:	**P-32.0929-0431**	**Polígono:**	**16**	**Parcela:**	**209**	**Municipio:**	**VILARIÑO DE CONSO**

PLANO DE SITUACIÓN

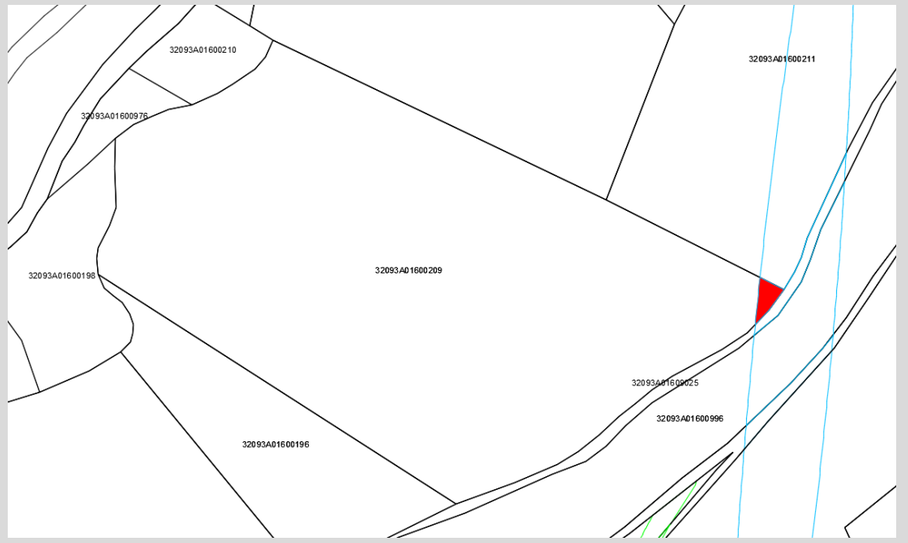

FOTOGRAFIA



FICHA DE DATOS DE PARCELA AFECTADA

PROYECTO:	**PROYECTO BÁSICO DE LA SUBESTACIÓN ELÉCTRICA DE TRACCIÓN DE LAS PORTAS Y DE LA LÍNEA ELÉCTRICA DE ALTA TENSIÓN DESDE LA SUBESTACIÓN ELÉCTRICA DE CONSO DE REE HASTA LA SUBESTACIÓN ELÉCTRICA DE TRACCIÓN DE LAS PORTAS DE ADIF-ALTA VELOCIDAD**

TRAMO:	**PEDRALBA DE LA PRADERÍA - OURENSE**	**SUBTRAMO:**	**VILARIÑO – CERDEDELO**	**FECHA:**	**MARZO 2019**
MUNICIPIO:	**VILARIÑO DE CONSO**	**PROVINCIA:**	**OURENSE**		
COM. AUTÓNOMA:	**GALICIA**			**Nº ORDEN:**	**P-32.0929-0432**

TITULARIDAD — **DATOS DEL TITULAR/ES**

NOMBRE:	VECINOS DE ENTRECINSA
DOMICILIO:	LG VILARIÑO DE CONSO
LOCALIDAD:	VILARIÑO DE CONSO [OURENSE]
C.P.:	32557
TELÉFONO:	
REPRESENTANTE:	

DATOS CATASTRALES

Paraje		Superficie	18141	m²		
Polígono	16	Valor Catastral	27.45	€	Calificación Fiscal	MT-02
Parcela	997	Liquido imponible			Calificación Urb.	
Ref. Catastral	32093A016009970000TP					

CARACTERÍSTICAS DE LA FINCA

NATURALEZA	Rural
APROVECHAMIENTO ACTUAL	MATORRAL

AFECCIÓN

Tipo de Afección (total/parcial)	Parcial	División de la parcela (Sí/No)	No	**Longitud (m):**	

DERECHOS O GRAVÁMENES QUE PESAN SOBRE LA FINCA:

BIENES AFECTADOS

Subparcela	Aprovechamiento	Unidad	Expropiación Definitiva (m²)	Servidumbre (m²)	Ocupación Temporal (m²)	Total Afección
–	MATORRAL	m²	135	0	0	135
	Total Afecciones:		135	0	0	135

CONSTRUCCIONES AFECTADAS Y OTROS ELEMENTOS VALORABLES:

TIPO	DESCRIPCIÓN

FICHA DE DATOS DE PARCELA AFECTADA

Finca nº:	**P-32.0929-0432**	**Polígono:**	**16**	**Parcela:**	**997**	**Municipio:**	**VILARIÑO DE CONSO**

PLANO DE SITUACIÓN

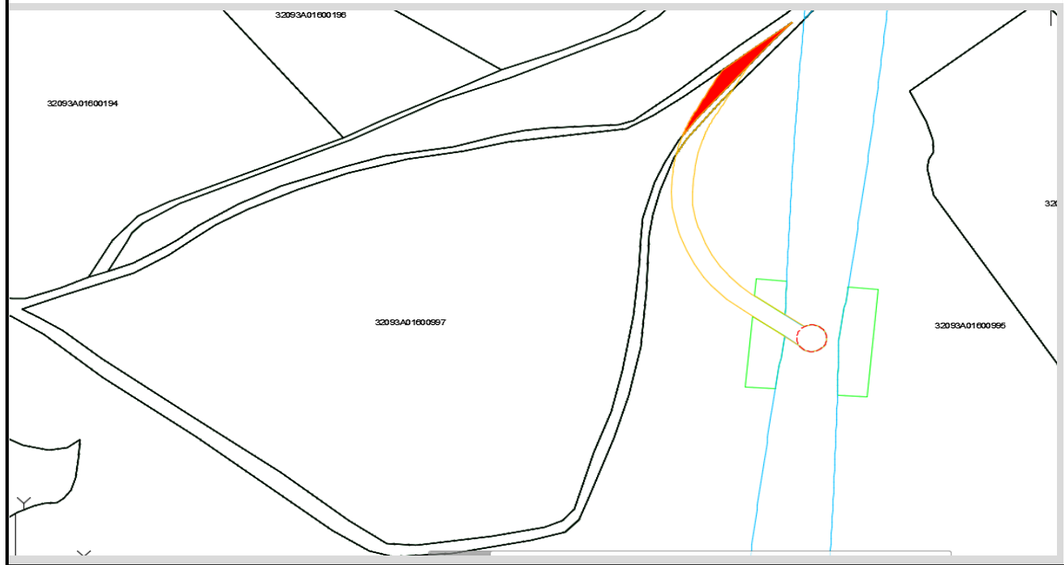

FOTOGRAFIA



FICHA DE DATOS DE PARCELA AFECTADA

PROYECTO:	PROYECTO BÁSICO DE LA SUBESTACIÓN ELÉCTRICA DE TRACCIÓN DE LAS PORTAS Y DE LA LÍNEA ELÉCTRICA DE ALTA TENSIÓN DESDE LA SUBESTACIÓN ELÉCTRICA DE CONSO DE REE HASTA LA SUBESTACIÓN ELÉCTRICA DE TRACCIÓN DE LAS PORTAS DE ADIF-ALTA VELOCIDAD				
TRAMO:	PEDRALBA DE LA PRADERÍA - OURENSE	**SUBTRAMO:**	VILARIÑO – CERDEDELO	**FECHA:**	MARZO 2019
MUNICIPIO:	VILARIÑO DE CONSO	**PROVINCIA:**	OURENSE		
COM. AUTÓNOMA:	GALICIA			**Nº ORDEN:**	P-32.0929-0433

TITULARIDAD — **DATOS DEL TITULAR/ES**

NOMBRE:	VECINOS DE ENTRECINSA
DOMICILIO:	LG VILARIÑO DE CONSO
LOCALIDAD:	VILARIÑO DE CONSO [OURENSE]
C.P.:	32557
TELÉFONO:	
REPRESENTANTE:	

DATOS CATASTRALES

Paraje		Superficie	186455	m²		
Polígono	16	Valor Catastral	283.08	€	Calificación Fiscal	MT-02
Parcela	995	Liquido imponible			Calificación Urb.	
Ref. Catastral	32093A016009950000TG					

CARACTERÍSTICAS DE LA FINCA

NATURALEZA	Rural
APROVECHAMIENTO ACTUAL	MATORRAL

AFECCIÓN

Tipo de Afección (total/parcial)	Parcial	División de la parcela (Sí/No)	No	**Longitud (m):**	

DERECHOS O GRAVÁMENES QUE PESAN SOBRE LA FINCA:

BIENES AFECTADOS

Subparcela	Aprovechamiento	Unidad	Expropiación Definitiva (m²)	Servidumbre (m²)	Ocupación Temporal (m²)	Total Afección
-	MATORRAL	m²	732	11651	1341	13724
	Total Afecciones:		732	11651	1341	13724

CONSTRUCCIONES AFECTADAS Y OTROS ELEMENTOS VALORABLES:

TIPO	DESCRIPCIÓN

FICHA DE DATOS DE PARCELA AFECTADA

Finca nº:	P-32.0929-0433	**Polígono:**	16	**Parcela:**	995	**Municipio:**	VILARIÑO DE CONSO

PLANO DE SITUACIÓN



FOTOGRAFIA



FICHA DE DATOS DE PARCELA AFECTADA

PROYECTO:	PROYECTO BÁSICO DE LA SUBESTACIÓN ELÉCTRICA DE TRACCIÓN DE LAS PORTAS Y DE LA LÍNEA ELÉCTRICA DE ALTA TENSIÓN DESDE LA SUBESTACIÓN ELÉCTRICA DE CONSO DE REE HASTA LA SUBESTACIÓN ELÉCTRICA DE TRACCIÓN DE LAS PORTAS DE ADIF-ALTA VELOCIDAD				
TRAMO:	PEDRALBA DE LA PRADERÍA - OURENSE	**SUBTRAMO:**	VILARIÑO – CERDEDELO	**FECHA:**	MARZO 2019
MUNICIPIO:	VILARIÑO DE CONSO	**PROVINCIA:**	OURENSE		
COM. AUTÓNOMA:	GALICIA			**Nº ORDEN:**	P-32.0929-0434

TITULARIDAD — **DATOS DEL TITULAR/ES**

NOMBRE:	CONCELLO DE VILARIÑO DE CONSO
DOMICILIO:	CL RUA DO MUSEO 3 VILARIÑO CO
LOCALIDAD:	VILARIÑO DE CONSO [OURENSE]
C.P.:	32557
TELÉFONO:	
REPRESENTANTE:	

DATOS CATASTRALES

Paraje		Superficie	10839	m²		
Polígono	16	Valor Catastral	0.00	€	Calificación Fiscal	VT-00
Parcela	9002	Liquido imponible			Calificación Urb.	
Ref. Catastral	32093A016090020000TT					

CARACTERÍSTICAS DE LA FINCA

NATURALEZA	Rural
APROVECHAMIENTO ACTUAL	VÍA DE COMUNICACIÓN DE DOMINIO PÚBLICO

AFECCIÓN

Tipo de Afección (total/parcial)	Parcial	División de la parcela (Sí/No)	No	**Longitud (m):**	

DERECHOS O GRAVÁMENES QUE PESAN SOBRE LA FINCA:

BIENES AFECTADOS

Subparcela	Aprovechamiento	Unidad	Expropiación Definitiva (m²)	Servidumbre (m²)	Ocupación Temporal (m²)	Total Afección
–	VÍA DE COMUNICACIÓN DE DOMINIO PÚBLICO	m²	0	498	0	498
	Total Afecciones:		0	498	0	498

CONSTRUCCIONES AFECTADAS Y OTROS ELEMENTOS VALORABLES:

TIPO	DESCRIPCIÓN

FICHA DE DATOS DE PARCELA AFECTADA

Finca nº:	P-32.0929-0434	**Polígono:**	16	**Parcela:**	9002	**Municipio:**	VILARIÑO DE CONSO

PLANO DE SITUACIÓN

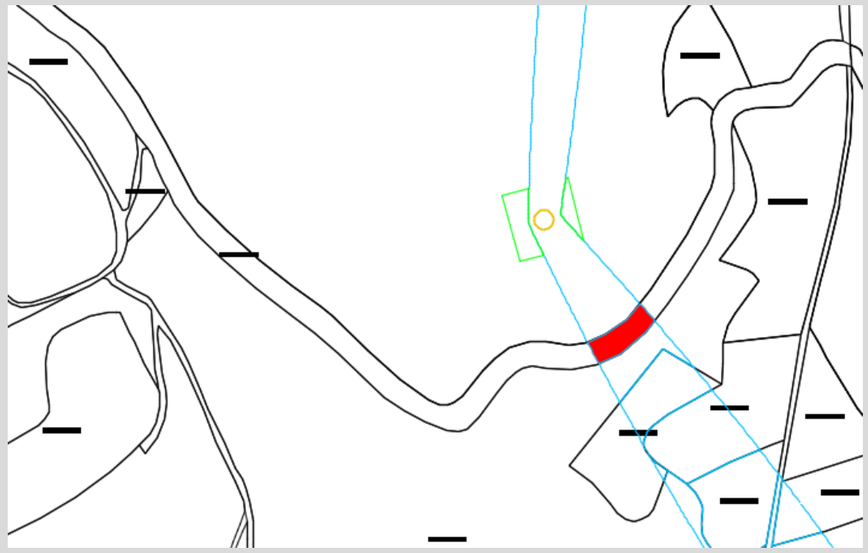

FOTOGRAFIA

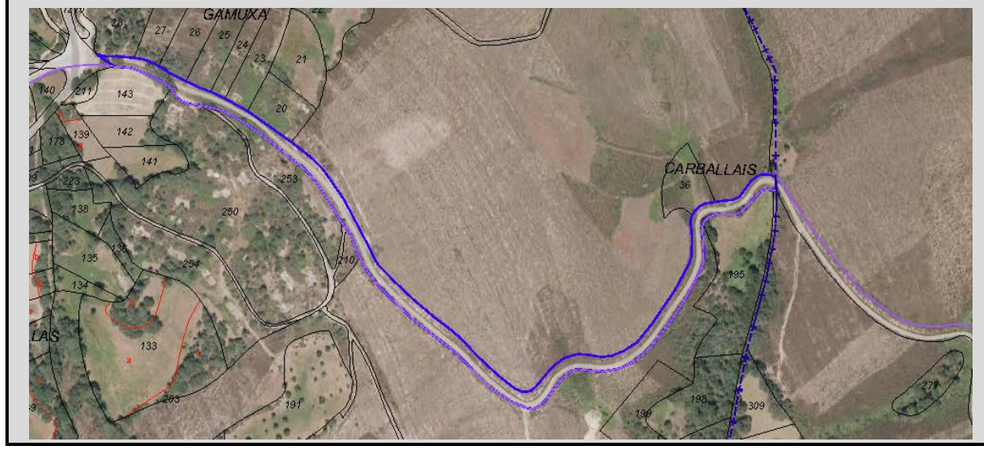

FICHA DE DATOS DE PARCELA AFECTADA

PROYECTO:	PROYECTO BÁSICO DE LA SUBESTACIÓN ELÉCTRICA DE TRACCIÓN DE LAS PORTAS Y DE LA LÍNEA ELÉCTRICA DE ALTA TENSIÓN DESDE LA SUBESTACIÓN ELÉCTRICA DE CONSO DE REE HASTA LA SUBESTACIÓN ELÉCTRICA DE TRACCIÓN DE LAS PORTAS DE ADIF-ALTA VELOCIDAD				
TRAMO:	PEDRALBA DE LA PRADERÍA - OURENSE	**SUBTRAMO:**	VILARIÑO – CERDEDELO	**FECHA:**	MARZO 2019
MUNICIPIO:	VILARIÑO DE CONSO	**PROVINCIA:**	OURENSE		
COM. AUTÓNOMA:	GALICIA			**Nº ORDEN:**	P-32.0929-0435

TITULARIDAD — **DATOS DEL TITULAR/ES**

NOMBRE:	VECINOS DE ENTRECINSA
DOMICILIO:	LG VILARIÑO DE CONSO
LOCALIDAD:	VILARIÑO DE CONSO [OURENSE]
C.P.:	32557
TELÉFONO:	
REPRESENTANTE:	

DATOS CATASTRALES

Paraje		Superficie	62268	m²		
Polígono	17	Valor Catastral	94.46	€	Calificación Fiscal	MT-02
Parcela	201	Liquido imponible			Calificación Urb.	
Ref. Catastral	32093A017002010000TB					

CARACTERÍSTICAS DE LA FINCA

NATURALEZA	Rural		
APROVECHAMIENTO ACTUAL		MATORRAL	

AFECCIÓN

Tipo de Afección (total/parcial)	Parcial	División de la parcela (Sí/No)	No	**Longitud (m):**	

DERECHOS O GRAVÁMENES QUE PESAN SOBRE LA FINCA:

BIENES AFECTADOS

Subparcela	Aprovechamiento	Unidad	Expropiación Definitiva (m²)	Servidumbre (m²)	Ocupación Temporal (m²)	Total Afección
-	MATORRAL	m²	0	1236	0	1236
	Total Afecciones:		0	1236	0	1236

CONSTRUCCIONES AFECTADAS Y OTROS ELEMENTOS VALORABLES:

TIPO	DESCRIPCIÓN

FICHA DE DATOS DE PARCELA AFECTADA

Finca nº:	P-32.0929-0435	**Polígono:**	17	**Parcela:**	201	**Municipio:**	VILARIÑO DE CONSO

PLANO DE SITUACIÓN

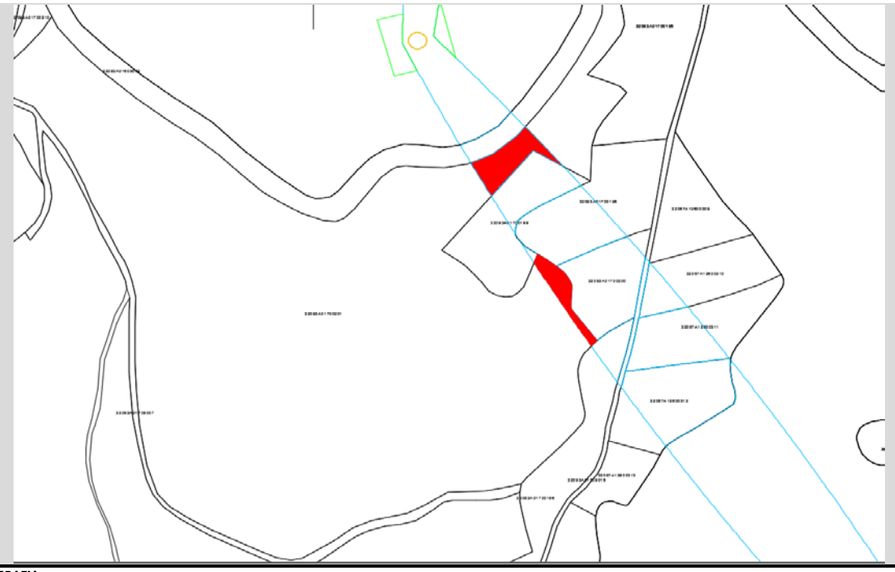

FOTOGRAFIA

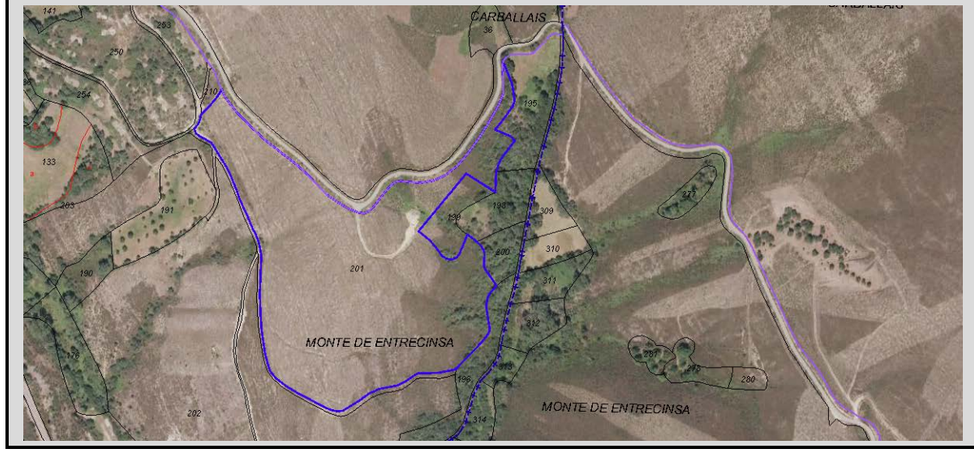

FICHA DE DATOS DE PARCELA AFECTADA

PROYECTO:	PROYECTO BÁSICO DE LA SUBESTACIÓN ELÉCTRICA DE TRACCIÓN DE LAS PORTAS Y DE LA LÍNEA ELÉCTRICA DE ALTA TENSIÓN DESDE LA SUBESTACIÓN ELÉCTRICA DE CONSO DE REE HASTA LA SUBESTACIÓN ELÉCTRICA DE TRACCIÓN DE LAS PORTAS DE ADIF-ALTA VELOCIDAD				
TRAMO:	PEDRALBA DE LA PRADERÍA - OURENSE	**SUBTRAMO:**	VILARIÑO – CERDEDELO	**FECHA:**	MARZO 2019
MUNICIPIO:	VILARIÑO DE CONSO	**PROVINCIA:**	OURENSE		
COM. AUTÓNOMA:	GALICIA			**Nº ORDEN:**	P-32.0929-0436

TITULARIDAD — **DATOS DEL TITULAR/ES**

NOMBRE:	PRADA GARCIA ANA
DOMICILIO:	LG VILARIÑO DE CONSO
LOCALIDAD:	VILARIÑO DE CONSO [OURENSE]
C.P.:	32557
TELÉFONO:	
REPRESENTANTE:	

DATOS CATASTRALES

Paraje		Superficie	3205	m²		
Polígono	17	Valor Catastral	4.74	€	Calificación Fiscal	MT-02
Parcela	199	Liquido imponible			Calificación Urb.	
Ref. Catastral	32093A017001990000TA					

CARACTERÍSTICAS DE LA FINCA

NATURALEZA	Rural
APROVECHAMIENTO ACTUAL	MATORRAL

AFECCIÓN

Tipo de Afección (total/parcial)	Parcial	División de la parcela (Sí/No)	No	**Longitud (m):**	

DERECHOS O GRAVÁMENES QUE PESAN SOBRE LA FINCA:

BIENES AFECTADOS

Subparcela	Aprovechamiento	Unidad	Expropiación Definitiva (m²)	Servidumbre (m²)	Ocupación Temporal (m²)	Total Afección
-	MATORRAL	m²	0	1305	0	1305
	Total Afecciones:		0	1305	0	1305

CONSTRUCCIONES AFECTADAS Y OTROS ELEMENTOS VALORABLES:

TIPO	DESCRIPCIÓN

FICHA DE DATOS DE PARCELA AFECTADA

Finca nº:	P-32.0929-0436	**Polígono:**	17	**Parcela:**	199	**Municipio:**	VILARIÑO DE CONSO

PLANO DE SITUACIÓN

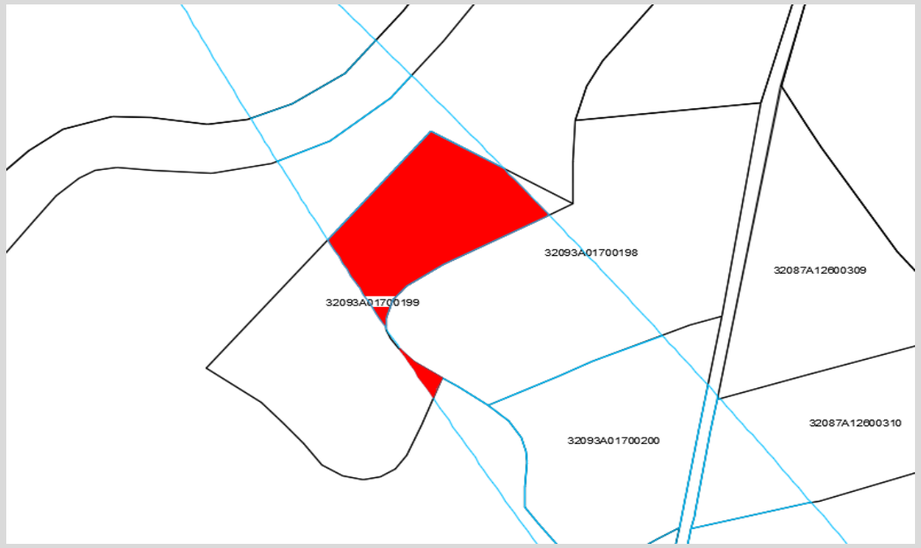

FOTOGRAFIA



FICHA DE DATOS DE PARCELA AFECTADA

PROYECTO:	PROYECTO BÁSICO DE LA SUBESTACIÓN ELÉCTRICA DE TRACCIÓN DE LAS PORTAS Y DE LA LÍNEA ELÉCTRICA DE ALTA TENSIÓN DESDE LA SUBESTACIÓN ELÉCTRICA DE CONSO DE REE HASTA LA SUBESTACIÓN ELÉCTRICA DE TRACCIÓN DE LAS PORTAS DE ADIF-ALTA VELOCIDAD				
TRAMO:	PEDRALBA DE LA PRADERÍA - OURENSE	**SUBTRAMO:**	VILARIÑO – CERDEDELO	**FECHA:**	MARZO 2019
MUNICIPIO:	VILARIÑO DE CONSO	**PROVINCIA:**	OURENSE		
COM. AUTÓNOMA:	GALICIA			**Nº ORDEN:**	P-32.0929-0437

TITULARIDAD — **DATOS DEL TITULAR/ES**

NOMBRE:	BARCIA PRADA JOSE MANUEL
DOMICILIO:	LG VILARIÑO DE CONSO
LOCALIDAD:	VILARIÑO DE CONSO [OURENSE]
C.P.:	32557
TELÉFONO:	
REPRESENTANTE:	

DATOS CATASTRALES

Paraje		Superficie	4075	m²		
Polígono	17	Valor Catastral	6.07	€	Calificación Fiscal	MT-02
Parcela	198	Liquido imponible			Calificación Urb.	
Ref. Catastral	32093A017001980000TW					

CARACTERÍSTICAS DE LA FINCA

NATURALEZA	Rural
APROVECHAMIENTO ACTUAL	MATORRAL

AFECCIÓN

Tipo de Afección (total/parcial)	Parcial	División de la parcela (Sí/No)	No	**Longitud (m):**	

DERECHOS O GRAVÁMENES QUE PESAN SOBRE LA FINCA:

BIENES AFECTADOS

Subparcela	Aprovechamiento	Unidad	Expropiación Definitiva (m²)	Servidumbre (m²)	Ocupación Temporal (m²)	Total Afección
-	MATORRAL	m²	0	1945	0	1945
	Total Afecciones:		0	1945	0	1945

CONSTRUCCIONES AFECTADAS Y OTROS ELEMENTOS VALORABLES:

TIPO	DESCRIPCIÓN

FICHA DE DATOS DE PARCELA AFECTADA

Finca nº:	P-32.0929-0437	**Polígono:**	17	**Parcela:**	198	**Municipio:**	VILARIÑO DE CONSO

PLANO DE SITUACIÓN

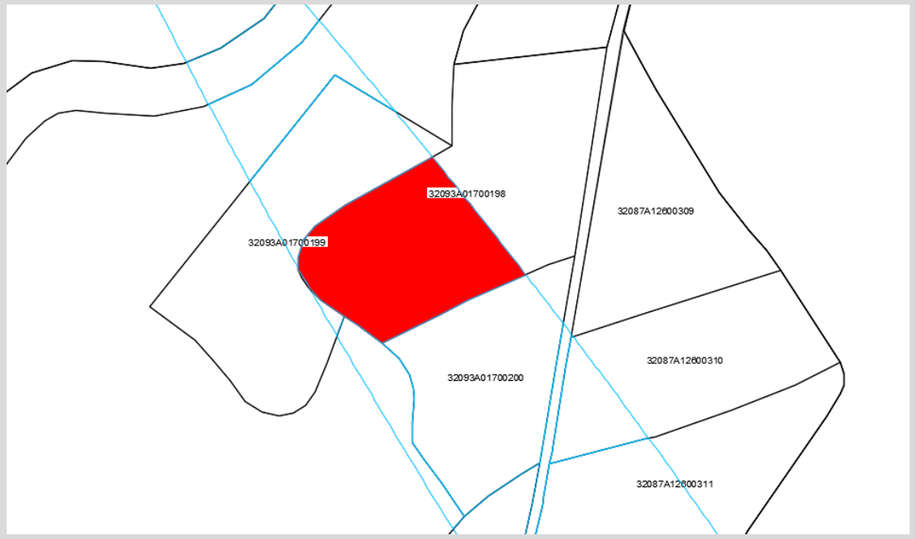

FOTOGRAFIA



FICHA DE DATOS DE PARCELA AFECTADA

PROYECTO:	PROYECTO BÁSICO DE LA SUBESTACIÓN ELÉCTRICA DE TRACCIÓN DE LAS PORTAS Y DE LA LÍNEA ELÉCTRICA DE ALTA TENSIÓN DESDE LA SUBESTACIÓN ELÉCTRICA DE CONSO DE REE HASTA LA SUBESTACIÓN ELÉCTRICA DE TRACCIÓN DE LAS PORTAS DE ADIF-ALTA VELOCIDAD				
TRAMO:	PEDRALBA DE LA PRADERÍA - OURENSE	**SUBTRAMO:**	VILARIÑO – CERDEDELO	**FECHA:**	MARZO 2019
MUNICIPIO:	VILARIÑO DE CONSO	**PROVINCIA:**	OURENSE		
COM. AUTÓNOMA:	GALICIA			**Nº ORDEN:**	P-32.0929-0438

TITULARIDAD — **DATOS DEL TITULAR/ES**

NOMBRE:	GARCIA ALONSO FRANCISCO [HEREDEROS DE]
DOMICILIO:	CL IRMANS XURXO 15
LOCALIDAD:	A RUA [OURENSE]
C.P.:	32350
TELÉFONO:	
REPRESENTANTE:	

DATOS CATASTRALES

Paraje		Superficie	2264	m²		
Polígono	17	Valor Catastral	3.30	€	Calificación Fiscal	MT-02
Parcela	200	Liquido imponible			Calificación Urb.	
Ref. Catastral	32093A017002000000TA					

CARACTERÍSTICAS DE LA FINCA

NATURALEZA	Rural
APROVECHAMIENTO ACTUAL	MATORRAL

AFECCIÓN

Tipo de Afección (total/parcial)	Parcial	División de la parcela (Sí/No)	No	**Longitud (m):**	

DERECHOS O GRAVÁMENES QUE PESAN SOBRE LA FINCA:

BIENES AFECTADOS

Subparcela	Aprovechamiento	Unidad	Expropiación Definitiva (m²)	Servidumbre (m²)	Ocupación Temporal (m²)	Total Afección
-	MATORRAL	m²	0	2136	0	2136
	Total Afecciones:		0	2136	0	2136

CONSTRUCCIONES AFECTADAS Y OTROS ELEMENTOS VALORABLES:

TIPO	DESCRIPCIÓN

FICHA DE DATOS DE PARCELA AFECTADA

Finca nº:	P-32.0929-0438	**Polígono:**	17	**Parcela:**	200	**Municipio:**	VILARIÑO DE CONSO

PLANO DE SITUACIÓN

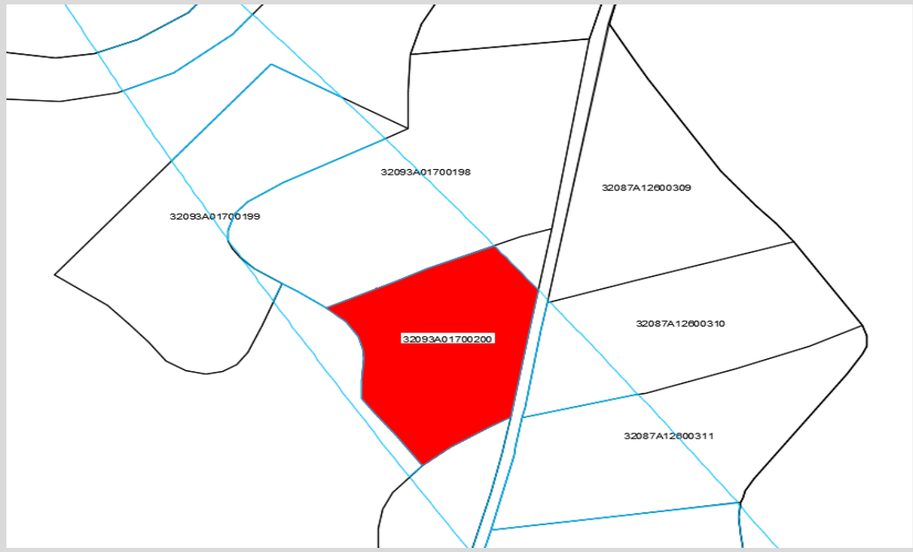

FOTOGRAFIA



FICHA DE DATOS DE PARCELA AFECTADA

PROYECTO: PROYECTO BÁSICO DE LA SUBESTACIÓN ELÉCTRICA DE TRACCIÓN DE LAS PORTAS Y DE LA LÍNEA ELÉCTRICA DE ALTA TENSIÓN DESDE LA SUBESTACIÓN ELÉCTRICA DE CONSO DE REE HASTA LA SUBESTACIÓN ELÉCTRICA DE TRACCIÓN DE LAS PORTAS DE ADIF-ALTA VELOCIDAD

TRAMO:	PEDRALBA DE LA PRADERÍA - OURENSE	**SUBTRAMO:**	VILARIÑO – CERDEDELO	**FECHA:**	MARZO 2019
MUNICIPIO:	VILARIÑO DE CONSO	**PROVINCIA:**	OURENSE		
COM. AUTÓNOMA:	GALICIA			**Nº ORDEN:**	P-32.0929-0439

TITULARIDAD — **DATOS DEL TITULAR/ES**

NOMBRE:	NUÑEZ GUERRA MIGUEL [HEREDEROS DE]
DOMICILIO:	LG ENTRECINSA Es:00 Pl:00 Pt:00 VILARIÑO CO
LOCALIDAD:	VILARIÑO DE CONSO [OURENSE]
C.P.:	32557
TELÉFONO:	
REPRESENTANTE:	

DATOS CATASTRALES

Paraje		Superficie	5223	m²		
Polígono	17	Valor Catastral	7.78	€	Calificación Fiscal	MT-02
Parcela	196	Liquido imponible			Calificación Urb.	
Ref. Catastral	32093A017001960000TU					

CARACTERÍSTICAS DE LA FINCA

NATURALEZA	Rural
APROVECHAMIENTO ACTUAL	MATORRAL

AFECCIÓN

Tipo de Afección (total/parcial)	Parcial	División de la parcela (Sí/No)	No	**Longitud (m):**	

DERECHOS O GRAVÁMENES QUE PESAN SOBRE LA FINCA:

BIENES AFECTADOS

Subparcela	Aprovechamiento	Unidad	Expropiación Definitiva (m²)	Servidumbre (m²)	Ocupación Temporal (m²)	Total Afección
-	MATORRAL	m²	0	478	0	478
	Total Afecciones:		0	478	0	478

CONSTRUCCIONES AFECTADAS Y OTROS ELEMENTOS VALORABLES:

TIPO	DESCRIPCIÓN

FICHA DE DATOS DE PARCELA AFECTADA

Finca nº:	P-32.0929-0439	**Polígono:**	17	**Parcela:**	196	**Municipio:**	VILARIÑO DE CONSO

PLANO DE SITUACIÓN

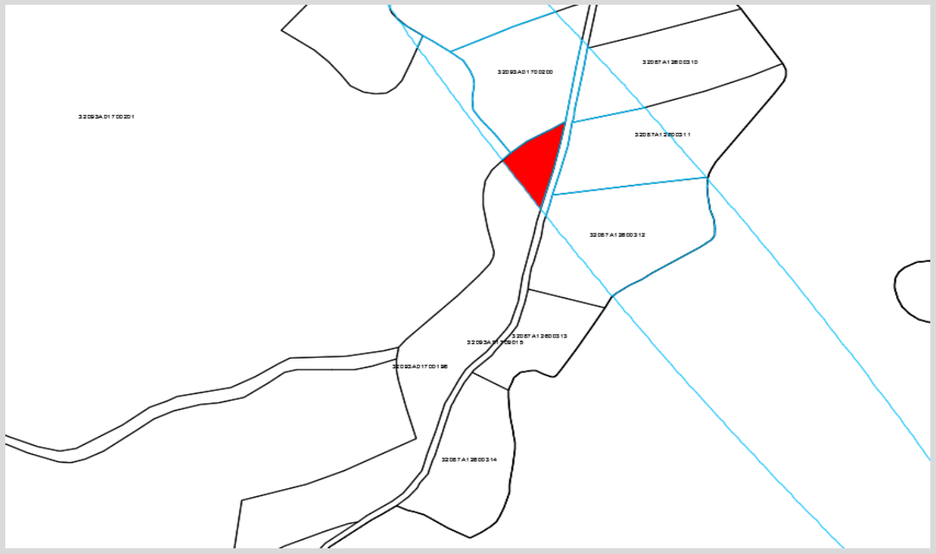

FOTOGRAFIA



FICHA DE DATOS DE PARCELA AFECTADA

PROYECTO:	PROYECTO BÁSICO DE LA SUBESTACIÓN ELÉCTRICA DE TRACCIÓN DE LAS PORTAS Y DE LA LÍNEA ELÉCTRICA DE ALTA TENSIÓN DESDE LA SUBESTACIÓN ELÉCTRICA DE CONSO DE REE HASTA LA SUBESTACIÓN ELÉCTRICA DE TRACCIÓN DE LAS PORTAS DE ADIF-ALTA VELOCIDAD				
TRAMO:	PEDRALBA DE LA PRADERÍA - OURENSE	**SUBTRAMO:**	VILARIÑO – CERDEDELO	**FECHA:**	MARZO 2019
MUNICIPIO:	VILARIÑO DE CONSO	**PROVINCIA:**	OURENSE		
COM. AUTÓNOMA:	GALICIA			**Nº ORDEN:**	P-32.0929-0440

TITULARIDAD — **DATOS DEL TITULAR/ES**

NOMBRE:	CONFEDERACION HIDROGRAFICA DEL MIÑO-SIL
DOMICILIO:	AV CURROS ENRIQUEZ 4 PI:02
LOCALIDAD:	OURENSE [OURENSE]
C.P.:	32003
TELÉFONO:	
REPRESENTANTE:	

DATOS CATASTRALES

Paraje		Superficie	2230	m²		
Polígono	17	Valor Catastral	0.00	€	Calificación Fiscal	HG-00
Parcela	9015	Liquido imponible			Calificación Urb.	
Ref. Catastral	32093A017090150000TK					

CARACTERÍSTICAS DE LA FINCA

NATURALEZA	Rural
APROVECHAMIENTO ACTUAL	HIDROGRAFÍA NATURAL (RÍO, LAGUNA, ARROYO)

AFECCIÓN

Tipo de Afección (total/parcial)	Parcial	División de la parcela (Sí/No)	No	**Longitud (m):**	

DERECHOS O GRAVÁMENES QUE PESAN SOBRE LA FINCA:

BIENES AFECTADOS

Subparcela	Aprovechamiento	Unidad	Expropiación Definitiva (m²)	Servidumbre (m²)	Ocupación Temporal (m²)	Total Afección
-	HIDROGRAFÍA NATURAL (RÍO, LAGUNA, ARROYO)	m²	0	236	0	236
	Total Afecciones:		0	236	0	236

CONSTRUCCIONES AFECTADAS Y OTROS ELEMENTOS VALORABLES:

TIPO	DESCRIPCIÓN

FICHA DE DATOS DE PARCELA AFECTADA

Finca nº:	P-32.0929-0440	**Polígono:**	17	**Parcela:**	9015	**Municipio:**	VILARIÑO DE CONSO

PLANO DE SITUACIÓN

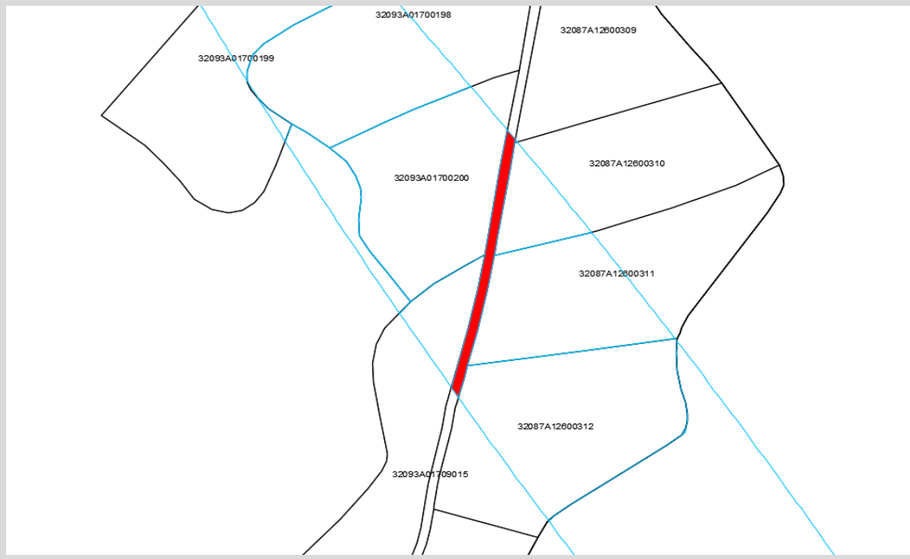

FOTOGRAFIA



FICHA DE DATOS DE PARCELA AFECTADA

PROYECTO:	PROYECTO BÁSICO DE LA SUBESTACIÓN ELÉCTRICA DE TRACCIÓN DE LAS PORTAS Y DE LA LÍNEA ELÉCTRICA DE ALTA TENSIÓN DESDE LA SUBESTACIÓN ELÉCTRICA DE CONSO DE REE HASTA LA SUBESTACIÓN ELÉCTRICA DE TRACCIÓN DE LAS PORTAS DE ADIF-ALTA VELOCIDAD				
TRAMO:	PEDRALBA DE LA PRADERÍA - OURENSE	**SUBTRAMO:**	VILARIÑO – CERDEDELO	**FECHA:**	MARZO 2019
MUNICIPIO:	VILARIÑO DE CONSO	**PROVINCIA:**	OURENSE		
COM. AUTÓNOMA:	GALICIA			**Nº ORDEN:**	P-32.0929-0441

TITULARIDAD — **DATOS DEL TITULAR/ES**

NOMBRE:	CDAD.DE M VEC.EN MC VEIGA DE CAMBA
DOMICILIO:	LG VENTA DO BOLAÑO VILARIÑO CO
LOCALIDAD:	VILARIÑO DE CONSO [OURENSE]
C.P.:	32557
TELÉFONO:	
REPRESENTANTE:	

DATOS CATASTRALES

Paraje		Superficie	303792	m²		
Polígono	18	Valor Catastral	76.80	€	Calificación Fiscal	E-03
Parcela	1173	Liquido imponible			Calificación Urb.	
Ref. Catastral	32093A018011730000TS					

CARACTERÍSTICAS DE LA FINCA

NATURALEZA	Rural
APROVECHAMIENTO ACTUAL	PASTOS

AFECCIÓN

Tipo de Afección (total/parcial)	Parcial	División de la parcela (Sí/No)	No	**Longitud (m):**	

DERECHOS O GRAVÁMENES QUE PESAN SOBRE LA FINCA:

BIENES AFECTADOS

Subparcela	Aprovechamiento	Unidad	Expropiación Definitiva (m²)	Servidumbre (m²)	Ocupación Temporal (m²)	Total Afección
-	PASTOS	m²	281	31476	1147	32904
	Total Afecciones:		281	31476	1147	32904

CONSTRUCCIONES AFECTADAS Y OTROS ELEMENTOS VALORABLES:

TIPO	DESCRIPCIÓN

FICHA DE DATOS DE PARCELA AFECTADA

Finca nº:	P-32.0929-0441	**Polígono:**	18	**Parcela:**	1173	**Municipio:**	VILARIÑO DE CONSO

PLANO DE SITUACIÓN

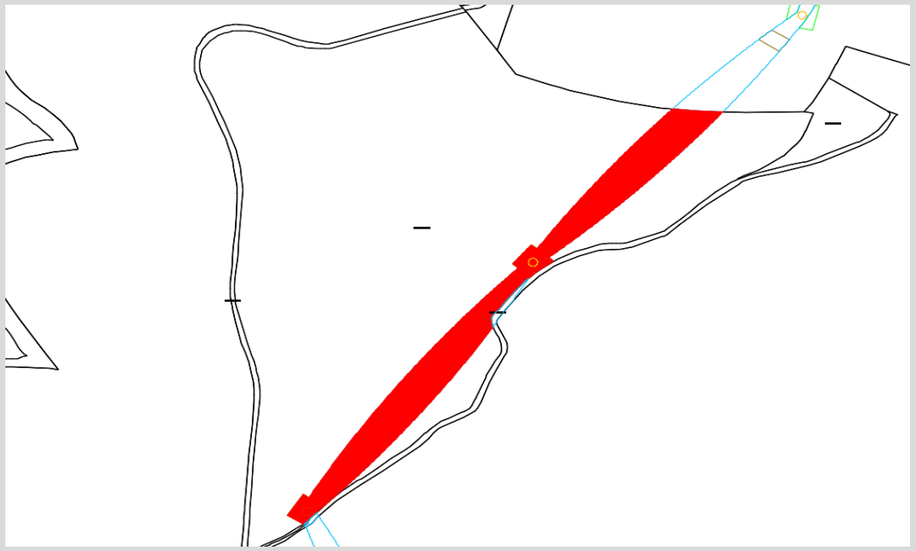

FOTOGRAFIA



FICHA DE DATOS DE PARCELA AFECTADA

PROYECTO: PROYECTO BÁSICO DE LA SUBESTACIÓN ELÉCTRICA DE TRACCIÓN DE LAS PORTAS Y DE LA LÍNEA ELÉCTRICA DE ALTA TENSIÓN DESDE LA SUBESTACIÓN ELÉCTRICA DE CONSO DE REE HASTA LA SUBESTACIÓN ELÉCTRICA DE TRACCIÓN DE LAS PORTAS DE ADIF-ALTA VELOCIDAD

TRAMO:	PEDRALBA DE LA PRADERÍA - OURENSE	**SUBTRAMO:**	VILARIÑO – CERDEDELO	**FECHA:**	MARZO 2019
MUNICIPIO:	VILARIÑO DE CONSO	**PROVINCIA:**	OURENSE		
COM. AUTÓNOMA:	GALICIA			**Nº ORDEN:**	P-32.0929-0442

TITULARIDAD — **DATOS DEL TITULAR/ES**

NOMBRE:	IBERDROLA SA
DOMICILIO:	PZ EUSKADI 5
LOCALIDAD:	BILBAO [BIZKAIA]
C.P.:	48009
TELÉFONO:	
REPRESENTANTE:	

DATOS CATASTRALES

Paraje		Superficie	654	m²		
Polígono	18	Valor Catastral	0.00	€	Calificación Fiscal	VT-00
Parcela	9004	Liquido imponible			Calificación Urb.	
Ref. Catastral	32093A018090040000TU					

CARACTERÍSTICAS DE LA FINCA

NATURALEZA	Rural
APROVECHAMIENTO ACTUAL	VÍA DE COMUNICACIÓN DE DOMINIO PÚBLICO

AFECCIÓN

Tipo de Afección (total/parcial)	Parcial	División de la parcela (Sí/No)	No	**Longitud (m):**	

DERECHOS O GRAVÁMENES QUE PESAN SOBRE LA FINCA:

BIENES AFECTADOS

Subparcela	Aprovechamiento	Unidad	Expropiación Definitiva (m²)	Servidumbre (m²)	Ocupación Temporal (m²)	Total Afección
-	VÍA DE COMUNICACIÓN DE DOMINIO PÚBLICO	m²	0	16	0	16
	Total Afecciones:		0	16	0	16

CONSTRUCCIONES AFECTADAS Y OTROS ELEMENTOS VALORABLES:

TIPO	DESCRIPCIÓN

FICHA DE DATOS DE PARCELA AFECTADA

Finca nº:	P-32.0929-0442	**Polígono:**	18	**Parcela:**	9004	**Municipio:**	VILARIÑO DE CONSO

PLANO DE SITUACIÓN

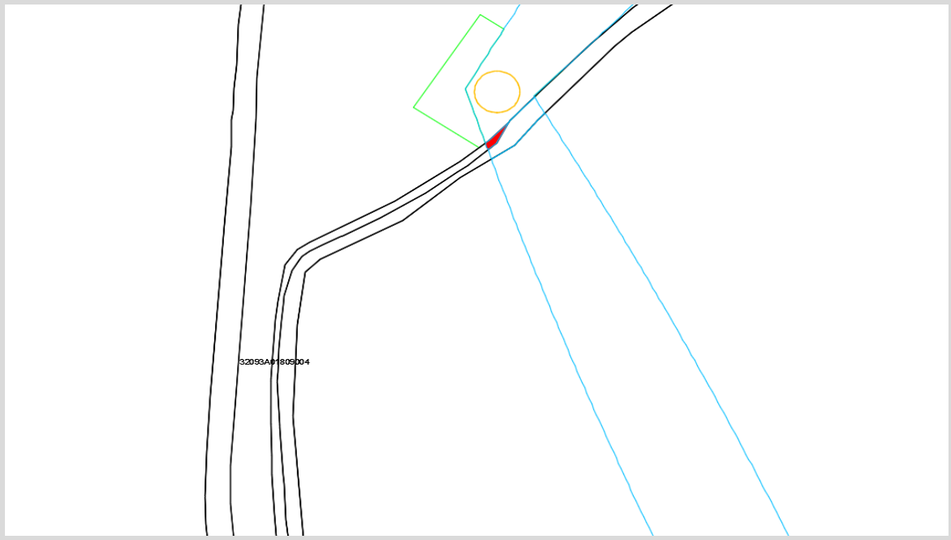

FOTOGRAFIA



FICHA DE DATOS DE PARCELA AFECTADA

PROYECTO:	PROYECTO BÁSICO DE LA SUBESTACIÓN ELÉCTRICA DE TRACCIÓN DE LAS PORTAS Y DE LA LÍNEA ELÉCTRICA DE ALTA TENSIÓN DESDE LA SUBESTACIÓN ELÉCTRICA DE CONSO DE REE HASTA LA SUBESTACIÓN ELÉCTRICA DE TRACCIÓN DE LAS PORTAS DE ADIF-ALTA VELOCIDAD				
TRAMO:	PEDRALBA DE LA PRADERÍA - OURENSE	**SUBTRAMO:**	VILARIÑO – CERDEDELO	**FECHA:**	MARZO 2019
MUNICIPIO:	VILARIÑO DE CONSO	**PROVINCIA:**	OURENSE		
COM. AUTÓNOMA:	GALICIA			**Nº ORDEN:**	P-32.0929-0443

TITULARIDAD — **DATOS DEL TITULAR/ES**

NOMBRE:	CDAD.DE M VEC.EN MC VEIGA DE CAMBA
DOMICILIO:	LG VENTA DO BOLAÑO VILARIÑO CO
LOCALIDAD:	VILARIÑO DE CONSO [OURENSE]
C.P.:	32557
TELÉFONO:	
REPRESENTANTE:	

DATOS CATASTRALES

Paraje		Superficie	38920	m²		
Polígono	18	Valor Catastral	9.73	€	Calificación Fiscal	E-03
Parcela	1174	Liquido imponible			Calificación Urb.	
Ref. Catastral	32093A018011740000TZ					

CARACTERÍSTICAS DE LA FINCA

NATURALEZA	Rural		
APROVECHAMIENTO ACTUAL		PASTOS	

AFECCIÓN

Tipo de Afección (total/parcial)	Parcial	División de la parcela (Sí/No)	No	**Longitud (m):**	

DERECHOS O GRAVÁMENES QUE PESAN SOBRE LA FINCA:

BIENES AFECTADOS

Subparcela	Aprovechamiento	Unidad	Expropiación Definitiva (m²)	Servidumbre (m²)	Ocupación Temporal (m²)	Total Afección
-	PASTOS	m²	90	7083	354	7526
	Total Afecciones:		90	7083	354	7526

CONSTRUCCIONES AFECTADAS Y OTROS ELEMENTOS VALORABLES:

TIPO	DESCRIPCIÓN

FICHA DE DATOS DE PARCELA AFECTADA

Finca nº:	P-32.0929-0443	**Polígono:**	18	**Parcela:**	1174	**Municipio:**	VILARIÑO DE CONSO

PLANO DE SITUACIÓN

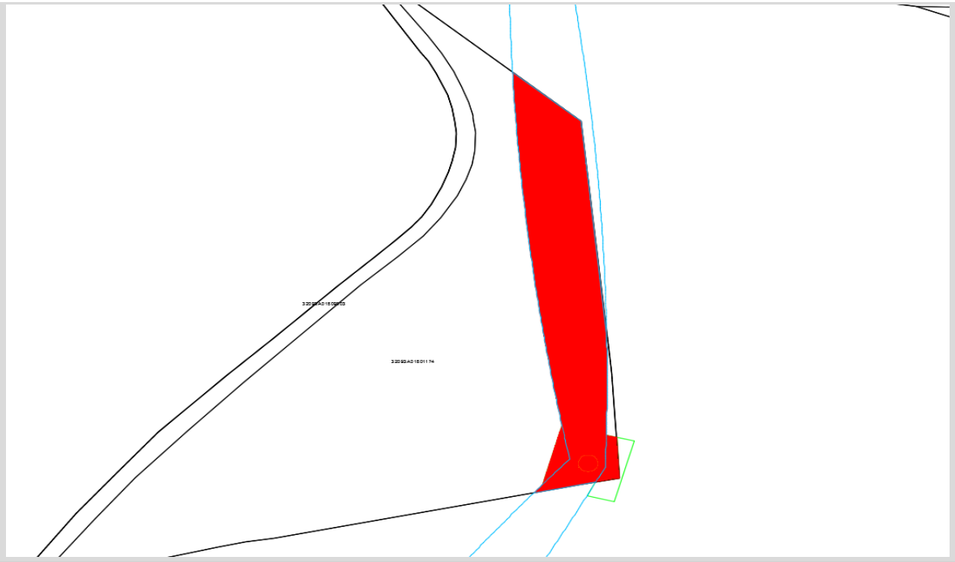

FOTOGRAFIA

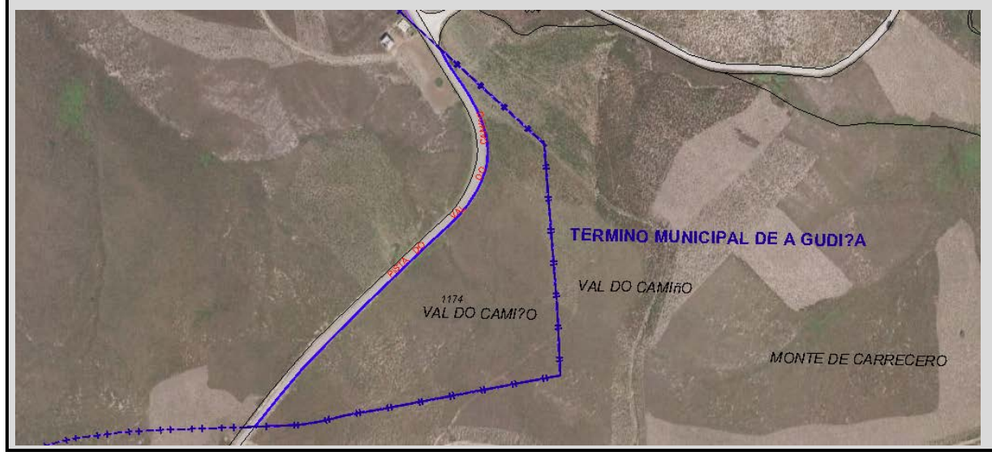

FICHA DE DATOS DE PARCELA AFECTADA

PROYECTO:	PROYECTO BÁSICO DE LA SUBESTACIÓN ELÉCTRICA DE TRACCIÓN DE LAS PORTAS Y DE LA LÍNEA ELÉCTRICA DE ALTA TENSIÓN DESDE LA SUBESTACIÓN ELÉCTRICA DE CONSO DE REE HASTA LA SUBESTACIÓN ELÉCTRICA DE TRACCIÓN DE LAS PORTAS DE ADIF-ALTA VELOCIDAD				
TRAMO:	PEDRALBA DE LA PRADERÍA - OURENSE	**SUBTRAMO:**	VILARIÑO – CERDEDELO	**FECHA:**	MARZO 2019
MUNICIPIO:	VILARIÑO DE CONSO	**PROVINCIA:**	OURENSE		
COM. AUTÓNOMA:	GALICIA			**Nº ORDEN:**	P-32.0929-0444

TITULARIDAD — **DATOS DEL TITULAR/ES**

NOMBRE:	CDAD.DE M VEC.EN MC VEIGA DE CAMBA
DOMICILIO:	LG VENTA DO BOLAÑO VILARIÑO CO
LOCALIDAD:	VILARIÑO DE CONSO [OURENSE]
C.P.:	32557
TELÉFONO:	
REPRESENTANTE:	

DATOS CATASTRALES

Paraje		Superficie	33515	m²		
Polígono	19	Valor Catastral	50.78	€	Calificación Fiscal	MT-02
Parcela	513	Liquido imponible			Calificación Urb.	
Ref. Catastral	32093A019005130000TT					

CARACTERÍSTICAS DE LA FINCA

NATURALEZA	Rural
APROVECHAMIENTO ACTUAL	MATORRAL

AFECCIÓN

Tipo de Afección (total/parcial)	Parcial	División de la parcela (Sí/No)	No	**Longitud (m):**	

DERECHOS O GRAVÁMENES QUE PESAN SOBRE LA FINCA:

BIENES AFECTADOS

Subparcela	Aprovechamiento	Unidad	Expropiación Definitiva (m²)	Servidumbre (m²)	Ocupación Temporal (m²)	Total Afección
-	MATORRAL	m²	0	11192	0	11192
	Total Afecciones:		0	11192	0	11192

CONSTRUCCIONES AFECTADAS Y OTROS ELEMENTOS VALORABLES:

TIPO	DESCRIPCIÓN

FICHA DE DATOS DE PARCELA AFECTADA

Finca nº:	P-32.0929-0444	**Polígono:**	19	**Parcela:**	513	**Municipio:**	VILARIÑO DE CONSO

PLANO DE SITUACIÓN



FOTOGRAFIA

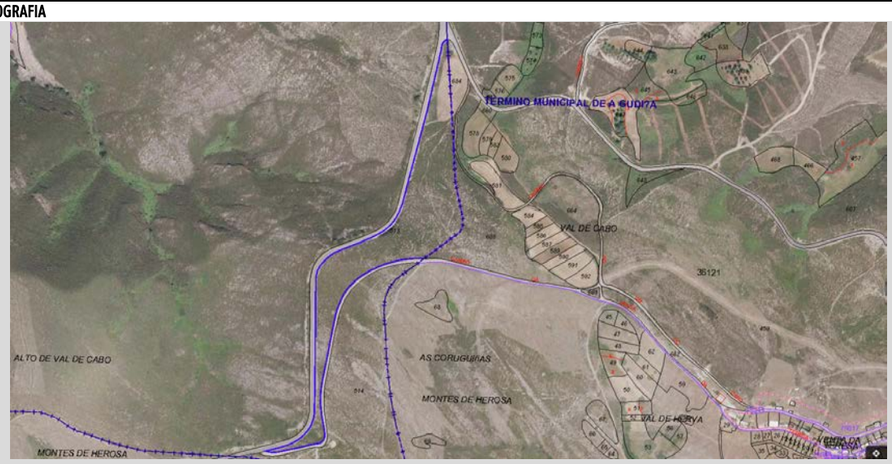

FICHA DE DATOS DE PARCELA AFECTADA

PROYECTO:	PROYECTO BÁSICO DE LA SUBESTACIÓN ELÉCTRICA DE TRACCIÓN DE LAS PORTAS Y DE LA LÍNEA ELÉCTRICA DE ALTA TENSIÓN DESDE LA SUBESTACIÓN ELÉCTRICA DE CONSO DE REE HASTA LA SUBESTACIÓN ELÉCTRICA DE TRACCIÓN DE LAS PORTAS DE ADIF-ALTA VELOCIDAD				
TRAMO:	PEDRALBA DE LA PRADERÍA - OURENSE	**SUBTRAMO:**	VILARIÑO – CERDEDELO	**FECHA:**	MARZO 2019
MUNICIPIO:	VILARIÑO DE CONSO	**PROVINCIA:**	OURENSE		
COM. AUTÓNOMA:	GALICIA			**Nº ORDEN:**	P-32.0929-0445

TITULARIDAD — **DATOS DEL TITULAR/ES**

NOMBRE:	CONCELLO DE VILARIÑO DE CONSO
DOMICILIO:	CL RUA DO MUSEO 3 VILARIÑO CO
LOCALIDAD:	VILARIÑO DE CONSO [OURENSE]
C.P.:	32557
TELÉFONO:	
REPRESENTANTE:	

DATOS CATASTRALES

Paraje		Superficie	2687	m²		
Polígono	19	Valor Catastral	0.00	€	Calificación Fiscal	VT-00
Parcela	9005	Liquido imponible			Calificación Urb.	
Ref. Catastral	32093A019090050000TI					

CARACTERÍSTICAS DE LA FINCA

NATURALEZA	Rural		
APROVECHAMIENTO ACTUAL		VÍA DE COMUNICACIÓN DE DOMINIO PÚBLICO	

AFECCIÓN

Tipo de Afección (total/parcial)	Parcial	División de la parcela (Sí/No)	No	**Longitud (m):**	

DERECHOS O GRAVÁMENES QUE PESAN SOBRE LA FINCA:

BIENES AFECTADOS

Subparcela	Aprovechamiento	Unidad	Expropiación Definitiva (m²)	Servidumbre (m²)	Ocupación Temporal (m²)	Total Afección
-	VÍA DE COMUNICACIÓN DE DOMINIO PÚBLICO	m²	0	243	0	243
	Total Afecciones:		0	243	0	243

CONSTRUCCIONES AFECTADAS Y OTROS ELEMENTOS VALORABLES:

TIPO	DESCRIPCIÓN

FICHA DE DATOS DE PARCELA AFECTADA

Finca nº:	P-32.0929-0445	**Polígono:**	19	**Parcela:**	9005	**Municipio:**	VILARIÑO DE CONSO

PLANO DE SITUACIÓN

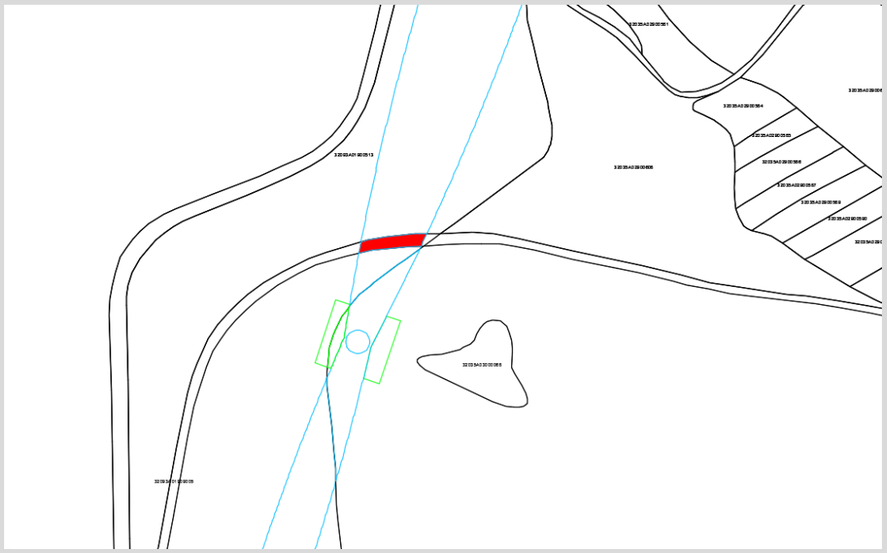

FOTOGRAFIA

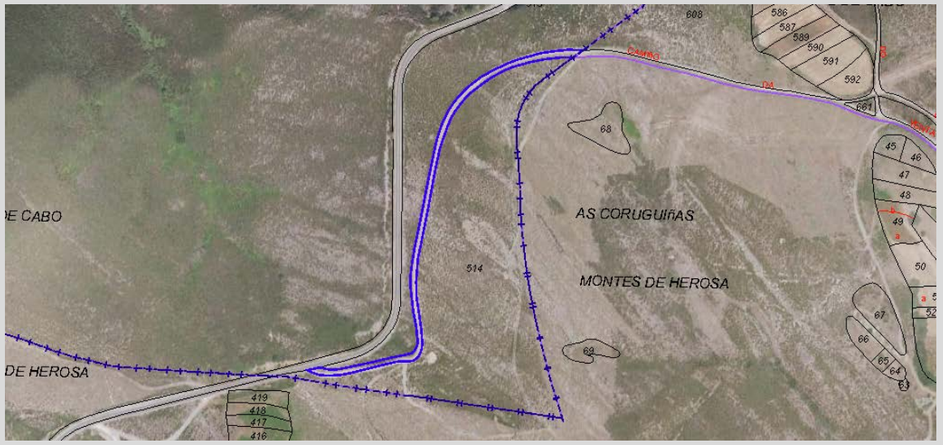

FICHA DE DATOS DE PARCELA AFECTADA

PROYECTO:	PROYECTO BÁSICO DE LA SUBESTACIÓN ELÉCTRICA DE TRACCIÓN DE LAS PORTAS Y DE LA LÍNEA ELÉCTRICA DE ALTA TENSIÓN DESDE LA SUBESTACIÓN ELÉCTRICA DE CONSO DE REE HASTA LA SUBESTACIÓN ELÉCTRICA DE TRACCIÓN DE LAS PORTAS DE ADIF-ALTA VELOCIDAD				
TRAMO:	PEDRALBA DE LA PRADERÍA - OURENSE	**SUBTRAMO:**	VILARIÑO – CERDEDELO	**FECHA:**	MARZO 2019
MUNICIPIO:	VILARIÑO DE CONSO	**PROVINCIA:**	OURENSE		
COM. AUTÓNOMA:	GALICIA			**Nº ORDEN:**	P-32.0929-0446

TITULARIDAD — **DATOS DEL TITULAR/ES**

NOMBRE:	CDAD.DE M VEC.EN MC VEIGA DE CAMBA
DOMICILIO:	LG VENTA DO BOLAÑO VILARIÑO CO
LOCALIDAD:	VILARIÑO DE CONSO [OURENSE]
C.P.:	32557
TELÉFONO:	
REPRESENTANTE:	

DATOS CATASTRALES

Paraje		Superficie	34130	m²		
Polígono	19	Valor Catastral	51.70	€	Calificación Fiscal	MT-02
Parcela	514	Liquido imponible			Calificación Urb.	
Ref. Catastral	32093A019005140000TF					

CARACTERÍSTICAS DE LA FINCA

NATURALEZA	Rural
APROVECHAMIENTO ACTUAL	MATORRAL

AFECCIÓN

Tipo de Afección (total/parcial)	Parcial	División de la parcela (Sí/No)	No	**Longitud (m):**	

DERECHOS O GRAVÁMENES QUE PESAN SOBRE LA FINCA:

BIENES AFECTADOS

Subparcela	Aprovechamiento	Unidad	Expropiación Definitiva (m²)	Servidumbre (m²)	Ocupación Temporal (m²)	Total Afección
-	MATORRAL	m²	180	6716	852	7748
	Total Afecciones:		180	6716	852	7748

CONSTRUCCIONES AFECTADAS Y OTROS ELEMENTOS VALORABLES:

TIPO	DESCRIPCIÓN

FICHA DE DATOS DE PARCELA AFECTADA

Finca nº:	P-32.0929-0446	**Polígono:**	19	**Parcela:**	514	**Municipio:**	VILARIÑO DE CONSO

PLANO DE SITUACIÓN

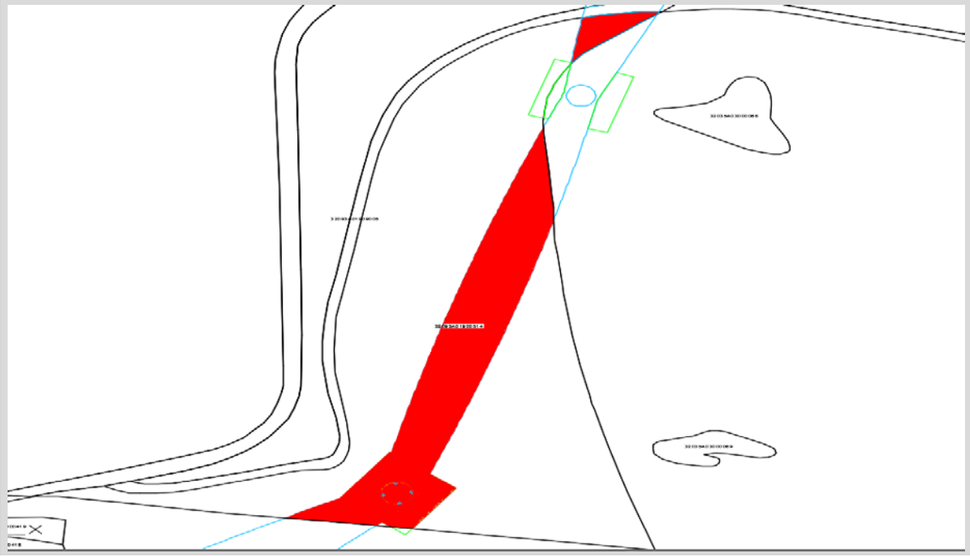

FOTOGRAFIA

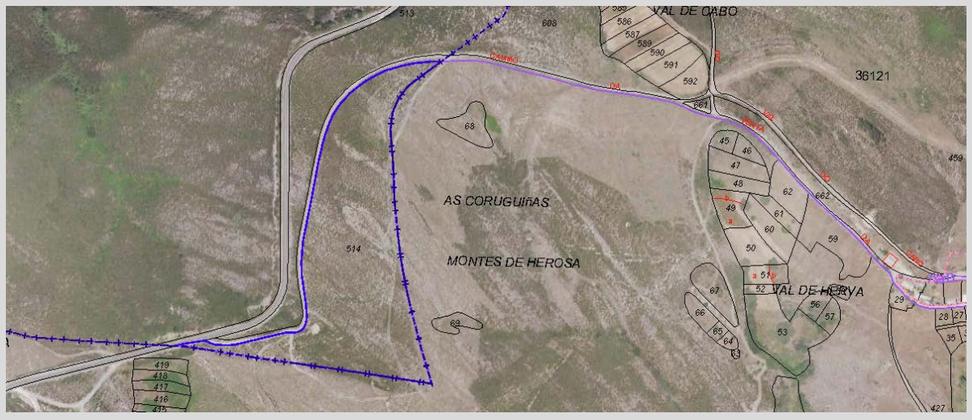

FICHA DE DATOS DE PARCELA AFECTADA

PROYECTO:	**PROYECTO BÁSICO DE LA SUBESTACIÓN ELÉCTRICA DE TRACCIÓN DE LAS PORTAS Y DE LA LÍNEA ELÉCTRICA DE ALTA TENSIÓN DESDE LA SUBESTACIÓN ELÉCTRICA DE CONSO DE REE HASTA LA SUBESTACIÓN ELÉCTRICA DE TRACCIÓN DE LAS PORTAS DE ADIF-ALTA VELOCIDAD**				
TRAMO:	**PEDRALBA DE LA PRADERÍA - OURENSE**	**SUBTRAMO:**	**VILARIÑO – CERDEDELO**	**FECHA:**	**MARZO 2019**
MUNICIPIO:	**VILARIÑO DE CONSO**	**PROVINCIA:**	**OURENSE**		
COM. AUTÓNOMA:	**GALICIA**			**Nº ORDEN:**	**P-32.0929-0008-C05**

TITULARIDAD — **DATOS DEL TITULAR/ES**

NOMBRE:	CDAD.DE M VEC.EN MC VEIGA DE CAMBA
DOMICILIO:	LG VENTA DO BOLAÑO VILARIÑO CO
LOCALIDAD:	VILARIÑO DE CONSO [OURENSE]
C.P.:	32557
TELÉFONO:	
REPRESENTANTE:	

DATOS CATASTRALES

Paraje		Superficie	5914558	m²		
Polígono	19	Valor Catastral	8,984.19	€	Calificación Fiscal	MT-02
Parcela	448	Liquido imponible			Calificación Urb.	
Ref. Catastral	32093A019004480000TT					

CARACTERÍSTICAS DE LA FINCA

NATURALEZA	Rural
APROVECHAMIENTO ACTUAL	MATORRAL

AFECCIÓN

Tipo de Afección (total/parcial)	Parcial	División de la parcela (Sí/No)	No	**Longitud (m):**	

DERECHOS O GRAVÁMENES QUE PESAN SOBRE LA FINCA:

BIENES AFECTADOS

Subparcela	Aprovechamiento	Unidad	Expropiación Definitiva (m²)	Servidumbre (m²)	Ocupación Temporal (m²)	Total Afección
-	MATORRAL	m²	325	8604	2642	11572
	Total Afecciones:		325	8604	2642	11572

CONSTRUCCIONES AFECTADAS Y OTROS ELEMENTOS VALORABLES:

TIPO	DESCRIPCIÓN

FICHA DE DATOS DE PARCELA AFECTADA

Finca nº:	**P-32.0929-0008-C05**	**Polígono:**	**19**	**Parcela:**	**448**	**Municipio:**	**VILARIÑO DE CONSO**

PLANO DE SITUACIÓN



FOTOGRAFIA



FICHA DE DATOS DE PARCELA AFECTADA

PROYECTO:	PROYECTO BÁSICO DE LA SUBESTACIÓN ELÉCTRICA DE TRACCIÓN DE LAS PORTAS Y DE LA LÍNEA ELÉCTRICA DE ALTA TENSIÓN DESDE LA SUBESTACIÓN ELÉCTRICA DE CONSO DE REE HASTA LA SUBESTACIÓN ELÉCTRICA DE TRACCIÓN DE LAS PORTAS DE ADIF-ALTA VELOCIDAD				
TRAMO:	PEDRALBA DE LA PRADERÍA – OURENSE	**SUBTRAMO:**	VILARIÑO – CERDEDELO	**FECHA:**	MARZO 2019
MUNICIPIO:	VILARIÑO DE CONSO	**PROVINCIA:**	OURENSE		
COM. AUTÓNOMA:	GALICIA			**Nº ORDEN:**	P-32.0929-0002-C01

TITULARIDAD — **DATOS DEL TITULAR/ES**

NOMBRE:	CONCELLO DE VILARIÑO DE CONSO
DOMICILIO:	CL RUA DO MUSEO 3 VILARIÑO CO
LOCALIDAD:	VILARIÑO DE CONSO [OURENSE]
C.P.:	32557
TELÉFONO:	
REPRESENTANTE:	

DATOS CATASTRALES

Paraje		Superficie	3936	m²		
Polígono	19	Valor Catastral	0.00	€	Calificación Fiscal	VT-00
Parcela	9011	Liquido imponible			Calificación Urb.	
Ref. Catastral	32093A01909011000OTS					

CARACTERÍSTICAS DE LA FINCA

NATURALEZA	Rural
APROVECHAMIENTO ACTUAL	VÍA DE COMUNICACIÓN DE DOMINIO PÚBLICO

AFECCIÓN

Tipo de Afección (total/parcial)	Parcial	División de la parcela (Sí/No)	No	**Longitud (m):**	

DERECHOS O GRAVÁMENES QUE PESAN SOBRE LA FINCA:

BIENES AFECTADOS

Subparcela	Aprovechamiento	Unidad	Expropiación Definitiva (m²)	Servidumbre (m²)	Ocupación Temporal (m²)	Total Afección
-	VÍA DE COMUNICACIÓN DE DOMINIO PÚBLICO	m²	0	232	0	232
	Total Afecciones:		0	232	0	232

CONSTRUCCIONES AFECTADAS Y OTROS ELEMENTOS VALORABLES:

TIPO	DESCRIPCIÓN

FICHA DE DATOS DE PARCELA AFECTADA

Finca nº:	P-32.0929-0002-C01	**Polígono:**	19	**Parcela:**	9011	**Municipio:**	VILARIÑO DE CONSO

PLANO DE SITUACIÓN

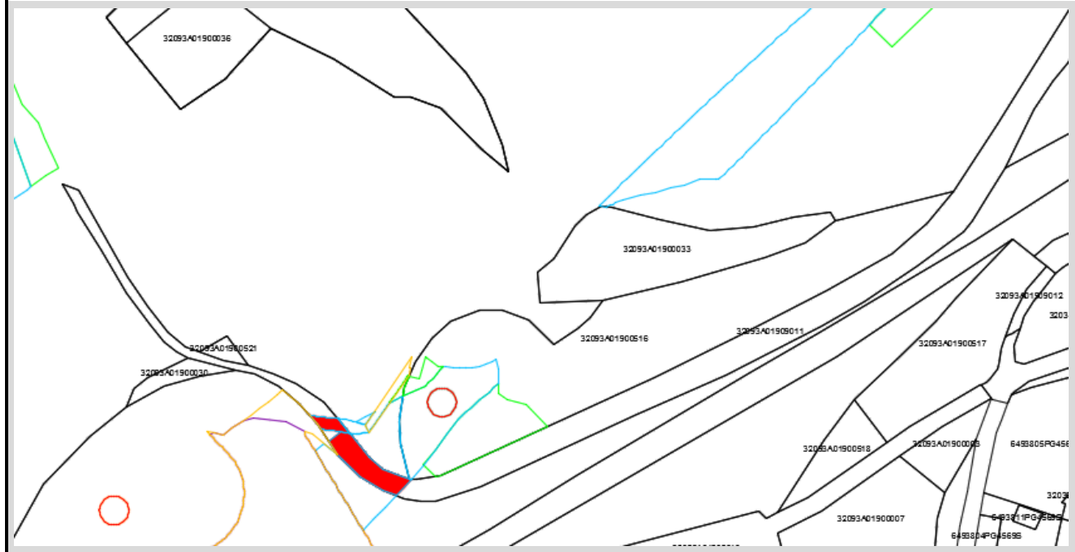

FOTOGRAFIA



FICHA DE DATOS DE PARCELA AFECTADA

PROYECTO:	**PROYECTO BÁSICO DE LA SUBESTACIÓN ELÉCTRICA DE TRACCIÓN DE LAS PORTAS Y DE LA LÍNEA ELÉCTRICA DE ALTA TENSIÓN DESDE LA SUBESTACIÓN ELÉCTRICA DE CONSO DE REE HASTA LA SUBESTACIÓN ELÉCTRICA DE TRACCIÓN DE LAS PORTAS DE ADIF-ALTA VELOCIDAD**						
TRAMO:	**PEDRALBA DE LA PRADERÍA – OURENSE**	**SUBTRAMO:**	**VILARIÑO – CERDEDELO**		**FECHA:**	**MARZO 2019**	
MUNICIPIO:	**VILARIÑO DE CONSO**	**PROVINCIA:**	**OURENSE**				
COM. AUTÓNOMA:	**GALICIA**				**Nº ORDEN:**	**P-32.0929-0004-C00**	

TITULARIDAD — **DATOS DEL TITULAR/ES**

NOMBRE:	ADIF GERENCIA DE AREA DE PATRIMONIO Y URBANISMO NOROESTE
DOMICILIO:	CL URIA S/N ESTACION OVIEDO PRIMERA PLANTA
LOCALIDAD:	OVIEDO [ASTURIAS]
C.P.:	15211
TELÉFONO:	
REPRESENTANTE:	

DATOS CATASTRALES

Paraje		Superficie	5066	m²		
Polígono	19	Valor Catastral	7.56	€	Calificación Fiscal	MT-02
Parcela	516	Liquido imponible			Calificación Urb.	
Ref. Catastral	32093A01900516000OT0					

CARACTERÍSTICAS DE LA FINCA

NATURALEZA	Rural
APROVECHAMIENTO ACTUAL	MATORRAL

AFECCIÓN

Tipo de Afección (total/parcial)	Parcial	División de la parcela (Sí/No)	No	**Longitud (m):**	

DERECHOS O GRAVÁMENES QUE PESAN SOBRE LA FINCA:

BIENES AFECTADOS

Subparcela	Aprovechamiento	Unidad	Expropiación Definitiva (m²)	Servidumbre (m²)	Ocupación Temporal (m²)	Total Afección
-	MATORRAL	m²	71	544	598	1213
	Total Afecciones:		71	544	598	1213

CONSTRUCCIONES AFECTADAS Y OTROS ELEMENTOS VALORABLES:

TIPO	DESCRIPCIÓN

FICHA DE DATOS DE PARCELA AFECTADA

Finca nº:	**P-32.0929-0004-C00**	**Polígono:**	**19**	**Parcela:**	**516**	**Municipio:**	**VILARIÑO DE CONSO**

PLANO DE SITUACIÓN

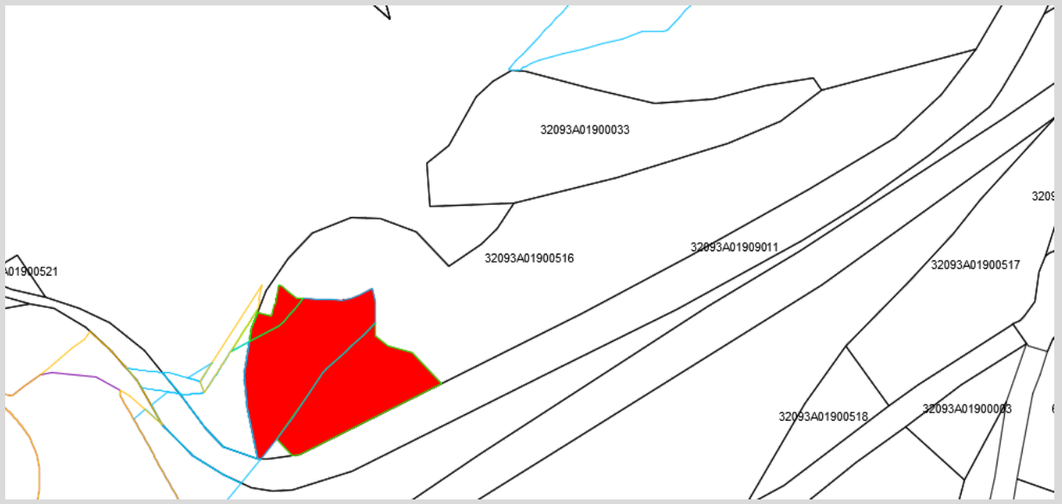

FOTOGRAFIA



FICHA DE DATOS DE PARCELA AFECTADA

PROYECTO:	**PROYECTO BÁSICO DE LA SUBESTACIÓN ELÉCTRICA DE TRACCIÓN DE LAS PORTAS Y DE LA LÍNEA ELÉCTRICA DE ALTA TENSIÓN DESDE LA SUBESTACIÓN ELÉCTRICA DE CONSO DE REE HASTA LA SUBESTACIÓN ELÉCTRICA DE TRACCIÓN DE LAS PORTAS DE ADIF-ALTA VELOCIDAD**				
TRAMO:	**PEDRALBA DE LA PRADERÍA – OURENSE**	**SUBTRAMO:**	**VILARIÑO – CERDEDELO**	**FECHA:**	**MARZO 2019**
MUNICIPIO:	**VILARIÑO DE CONSO**	**PROVINCIA:**	**OURENSE**		
COM. AUTÓNOMA:	**GALICIA**			**Nº ORDEN:**	**P-32.0929-0015-C00**

TITULARIDAD — **DATOS DEL TITULAR/ES**

NOMBRE:	ADIF GERENCIA DE AREA DE PATRIMONIO Y URBANISMO NOROESTE
DOMICILIO:	CL URIA S/N ESTACION OVIEDO PRIMERA PLANTA
LOCALIDAD:	OVIEDO [ASTURIAS]
C.P.:	15211
TELÉFONO:	
REPRESENTANTE:	

DATOS CATASTRALES

Paraje		Superficie	47662	m²		
Polígono	19	Valor Catastral	16.57	€	Calificación Fiscal	E-03
Parcela	440	Liquido imponible			Calificación Urb.	
Ref. Catastral	32093A019004400000TW					

CARACTERÍSTICAS DE LA FINCA

NATURALEZA	Rural		
APROVECHAMIENTO ACTUAL		Pastos	

AFECCIÓN

Tipo de Afección (total/parcial)	Parcial	División de la parcela (Sí/No)	No	**Longitud (m):**	

DERECHOS O GRAVÁMENES QUE PESAN SOBRE LA FINCA:

BIENES AFECTADOS

Subparcela	Aprovechamiento	Unidad	Expropiación Definitiva (m²)	Servidumbre (m²)	Ocupación Temporal (m²)	Total Afección
a	Pastos	m²	0	0	0	0
b	Improductivo	m²	0	0	0	0
c	Pastos	m²	973	0	0	973
d	Matorral	m²	2860	265	0	3125
	Total Afecciones:		3833	265	0	4098

CONSTRUCCIONES AFECTADAS Y OTROS ELEMENTOS VALORABLES:

TIPO	DESCRIPCIÓN

FICHA DE DATOS DE PARCELA AFECTADA

Finca nº:	**P-32.0929-0015-C00**	**Polígono:**	**19**	**Parcela:**	**440**	**Municipio:**	**VILARIÑO DE CONSO**

PLANO DE SITUACIÓN

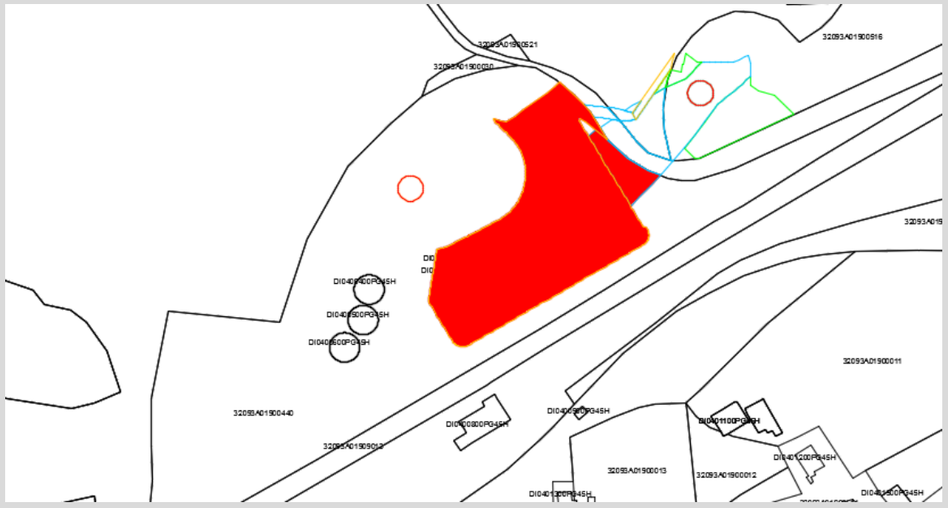

FOTOGRAFIA

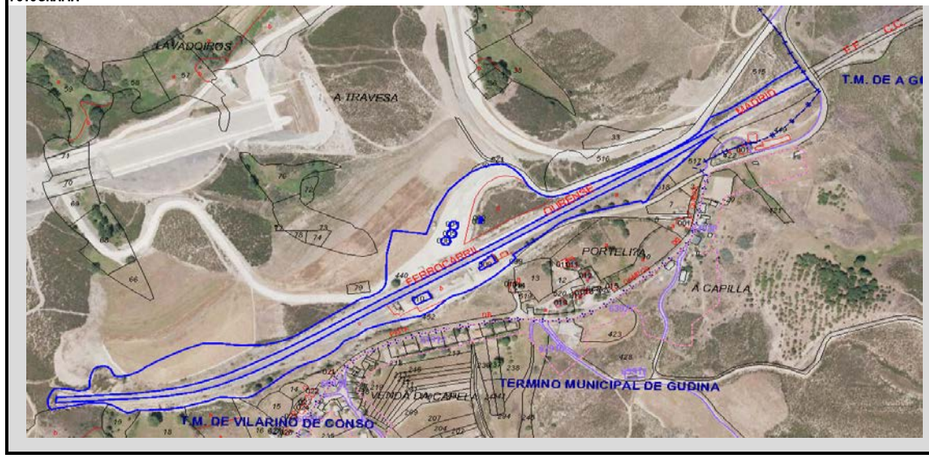

FICHA DE DATOS DE PARCELA AFECTADA

PROYECTO:	PROYECTO BÁSICO DE LA SUBESTACIÓN ELÉCTRICA DE TRACCIÓN DE LAS PORTAS Y DE LA LÍNEA ELÉCTRICA DE ALTA TENSIÓN DESDE LA SUBESTACIÓN ELÉCTRICA DE CONSO DE REE HASTA LA SUBESTACIÓN ELÉCTRICA DE TRACCIÓN DE LAS PORTAS DE ADIF-ALTA VELOCIDAD				
TRAMO:	PEDRALBA DE LA PRADERÍA - OURENSE	**SUBTRAMO:**	VILARIÑO – CERDEDELO	**FECHA:**	MARZO 2019
MUNICIPIO:	VILARIÑO DE CONSO	**PROVINCIA:**	OURENSE		
COM. AUTÓNOMA:	GALICIA			**Nº ORDEN:**	P-32.0929-0447

TITULARIDAD — **DATOS DEL TITULAR/ES**

NOMBRE:	IBERDROLA SA
DOMICILIO:	PZ EUSKADI 5
LOCALIDAD:	BILBAO [BIZKAIA]
C.P.:	48009
TELÉFONO:	
REPRESENTANTE:	

DATOS CATASTRALES

Paraje		Superficie	9	m²	
Polígono		Valor Catastral	8.83	€	Calificación Fiscal
Parcela		Liquido imponible			Calificación Urb.
Ref. Catastral	DI0400200PG45H0001LX				

CARACTERÍSTICAS DE LA FINCA

NATURALEZA	Rural		
APROVECHAMIENTO ACTUAL		Suelo sin edif.	

AFECCIÓN

Tipo de Afección (total/parcial)	Total	División de la parcela (Sí/No)	No	**Longitud (m):**	

DERECHOS O GRAVÁMENES QUE PESAN SOBRE LA FINCA:

BIENES AFECTADOS

Subparcela	Aprovechamiento	Unidad	Expropiación Definitiva (m²)	Servidumbre (m²)	Ocupación Temporal (m²)	Total Afección
-	Suelo sin edif.	m²	9	0	0	9
	Total Afecciones:		9	0	0	9

CONSTRUCCIONES AFECTADAS Y OTROS ELEMENTOS VALORABLES:

TIPO	DESCRIPCIÓN

FICHA DE DATOS DE PARCELA AFECTADA

Finca nº:	P-32.0929-0447	**Polígono:**		**Parcela:**		**Municipio:**	VILARIÑO DE CONSO

PLANO DE SITUACIÓN

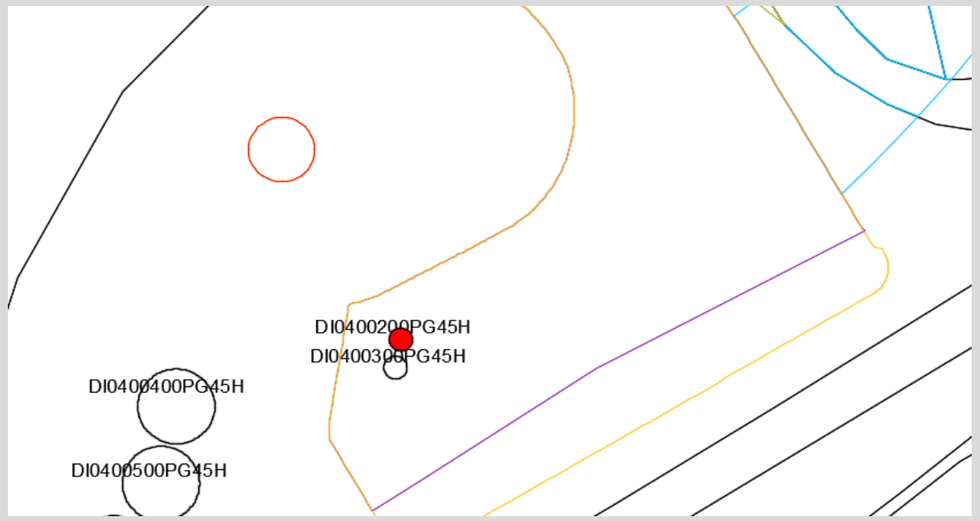

FOTOGRAFIA



FICHA DE DATOS DE PARCELA AFECTADA

PROYECTO:	PROYECTO BÁSICO DE LA SUBESTACIÓN ELÉCTRICA DE TRACCIÓN DE LAS PORTAS Y DE LA LÍNEA ELÉCTRICA DE ALTA TENSIÓN DESDE LA SUBESTACIÓN ELÉCTRICA DE CONSO DE REE HASTA LA SUBESTACIÓN ELÉCTRICA DE TRACCIÓN DE LAS PORTAS DE ADIF-ALTA VELOCIDAD				
TRAMO:	PEDRALBA DE LA PRADERÍA – OURENSE	**SUBTRAMO:**	VILARIÑO – CERDEDELO	**FECHA:**	MARZO 2019
MUNICIPIO:	VILARIÑO DE CONSO	**PROVINCIA:**	OURENSE		
COM. AUTÓNOMA:	GALICIA			**Nº ORDEN:**	P-32.0929-0448

TITULARIDAD — **DATOS DEL TITULAR/ES**

NOMBRE:	IBERDROLA SA
DOMICILIO:	PZ EUSKADI 5
LOCALIDAD:	BILBAO [BIZKAIA]
C.P.:	48009
TELÉFONO:	
REPRESENTANTE:	

DATOS CATASTRALES

Paraje		Superficie	9	m²		
Polígono		Valor Catastral	8.83	€	Calificación Fiscal	
Parcela		Liquido imponible			Calificación Urb.	
Ref. Catastral	DI0400300PG45H0001TX					

CARACTERÍSTICAS DE LA FINCA

NATURALEZA	Urbanizado		
APROVECHAMIENTO ACTUAL		Suelo sin edif.	

AFECCIÓN

Tipo de Afección (total/parcial)	Total	División de la parcela (Sí/No)	No	**Longitud (m):**	

DERECHOS O GRAVÁMENES QUE PESAN SOBRE LA FINCA:

BIENES AFECTADOS

Subparcela	Aprovechamiento	Unidad	Expropiación Definitiva (m²)	Servidumbre (m²)	Ocupación Temporal (m²)	Total Afección
–	Suelo sin edif.	m²	9	0	0	9
	Total Afecciones:		9	0	0	9

CONSTRUCCIONES AFECTADAS Y OTROS ELEMENTOS VALORABLES:

TIPO	DESCRIPCIÓN

FICHA DE DATOS DE PARCELA AFECTADA

Finca nº:	P-32.0929-0448	**Polígono:**		**Parcela:**		**Municipio:**	VILARIÑO DE CONSO

PLANO DE SITUACIÓN

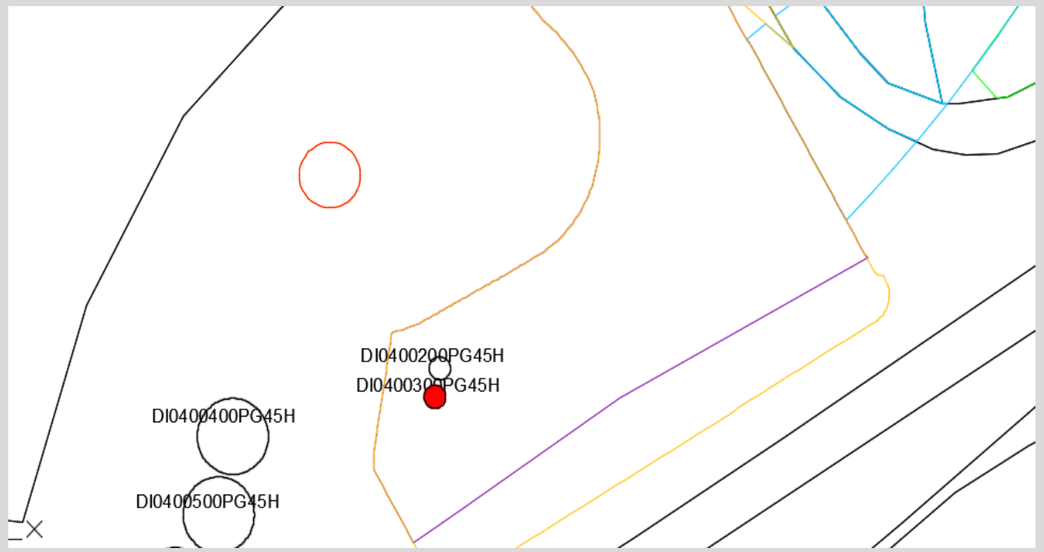

FOTOGRAFIA



FICHA DE DATOS DE PARCELA AFECTADA

PROYECTO:	**PROYECTO BÁSICO DE LA SUBESTACIÓN ELÉCTRICA DE TRACCIÓN DE LAS PORTAS Y DE LA LÍNEA ELÉCTRICA DE ALTA TENSIÓN DESDE LA SUBESTACIÓN ELÉCTRICA DE CONSO DE REE HASTA LA SUBESTACIÓN ELÉCTRICA DE TRACCIÓN DE LAS PORTAS DE ADIF-ALTA VELOCIDAD**				
TRAMO:	**PEDRALBA DE LA PRADERÍA – OURENSE**	**SUBTRAMO:**	**VILARIÑO – CERDEDELO**	**FECHA:**	**MARZO 2019**
MUNICIPIO:	**VILARIÑO DE CONSO**	**PROVINCIA:**	**OURENSE**		
COM. AUTÓNOMA:	**GALICIA**			**Nº ORDEN:**	**P-32.0929-0012-C03**

TITULARIDAD — **DATOS DEL TITULAR/ES**

NOMBRE:	MARTINEZ CORTES JOSE
DOMICILIO:	LG VENTA DA CAPELA
LOCALIDAD:	A GUDIÑA [OURENSE]
C.P.:	32546
TELÉFONO:	
REPRESENTANTE:	

DATOS CATASTRALES

Paraje		Superficie	5414	m²		
Polígono	19	Valor Catastral	305.30	€	Calificación Fiscal	PD-03
Parcela	57	Liquido imponible			Calificación Urb.	
Ref. Catastral	32093A019000570000TB					

CARACTERÍSTICAS DE LA FINCA

NATURALEZA	Rural		
APROVECHAMIENTO ACTUAL		PRADOS O PRADERAS	

AFECCIÓN

Tipo de Afección (total/parcial)	Parcial	División de la parcela (Sí/No)	No	**Longitud (m):**	

DERECHOS O GRAVÁMENES QUE PESAN SOBRE LA FINCA:

BIENES AFECTADOS

Subparcela	Aprovechamiento	Unidad	Expropiación Definitiva (m²)	Servidumbre (m²)	Ocupación Temporal (m²)	Total Afección
a	PRADOS O PRADERAS	m²	71	66	307	444
b	MATORRAL	m²	0	0	0	0
	Total Afecciones:		71	66	307	444

CONSTRUCCIONES AFECTADAS Y OTROS ELEMENTOS VALORABLES:

TIPO	DESCRIPCIÓN

FICHA DE DATOS DE PARCELA AFECTADA

Finca nº:	**P-32.0929-0012-C03**	**Polígono:**	**19**	**Parcela:**	**57**	**Municipio:**	**VILARIÑO DE CONSO**

PLANO DE SITUACIÓN



FOTOGRAFIA



FICHA DE DATOS DE PARCELA AFECTADA

PROYECTO:	PROYECTO BÁSICO DE LA SUBESTACIÓN ELÉCTRICA DE TRACCIÓN DE LAS PORTAS Y DE LA LÍNEA ELÉCTRICA DE ALTA TENSIÓN DESDE LA SUBESTACIÓN ELÉCTRICA DE CONSO DE REE HASTA LA SUBESTACIÓN ELÉCTRICA DE TRACCIÓN DE LAS PORTAS DE ADIF-ALTA VELOCIDAD				
TRAMO:	PEDRALBA DE LA PRADERÍA - ORENSE	**SUBTRAMO:**	VILARIÑO – CERDEDELO	**FECHA:**	MARZO 2019
MUNICIPIO:	VIANA DO BOLO	**PROVINCIA:**	OURENSE		
COM. AUTÓNOMA:	GALICIA			**Nº ORDEN:**	P-32.0868-0001

TITULARIDAD — **DATOS DEL TITULAR/ES**

NOMBRE:	GARCIA ALONSO AURORA
DOMICILIO:	MN VILARIÑO DE CON
LOCALIDAD:	VILARIÑO DE CONSO [OURENSE]
C.P.:	32557
TELÉFONO:	
REPRESENTANTE:	

DATOS CATASTRALES

Paraje		Superficie	2509	m²		
Polígono	126	Valor Catastral	4,95	€	Calificación Fiscal	MT-02
Parcela	310	Liquido imponible			Calificación Urb.	
Ref. Catastral	32087A126003100000WU					

CARACTERÍSTICAS DE LA FINCA

NATURALEZA	Rural
APROVECHAMIENTO ACTUAL	MATORRAL

AFECCIÓN

Tipo de Afección (total/parcial)	Parcial	División de la parcela (Sí/No)	No	**Longitud (m):**	

DERECHOS O GRAVÁMENES QUE PESAN SOBRE LA FINCA:

BIENES AFECTADOS

Subparcela	Aprovechamiento	Unidad	Expropiación Definitiva (m²)	Servidumbre (m²)	Ocupación Temporal (m²)	Total Afección
	MATORRAL	m²	0	502	0	502
	Total Afecciones:		0	502	0	502

CONSTRUCCIONES AFECTADAS Y OTROS ELEMENTOS VALORABLES:

TIPO	DESCRIPCIÓN

FICHA DE DATOS DE PARCELA AFECTADA

Finca nº:	P-32.0868-0001	**Polígono:**	126	**Parcela:**	310	**Municipio:**	VIANA DO BOLO

PLANO DE SITUACIÓN

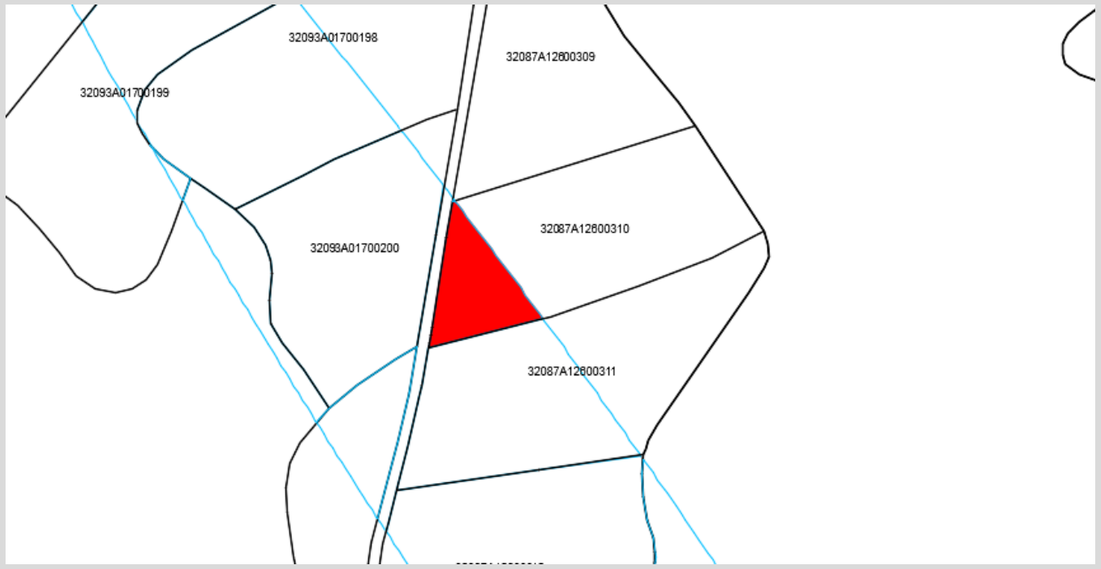

FOTOGRAFIA



FICHA DE DATOS DE PARCELA AFECTADA

PROYECTO:	**PROYECTO BÁSICO DE LA SUBESTACIÓN ELÉCTRICA DE TRACCIÓN DE LAS PORTAS Y DE LA LÍNEA ELÉCTRICA DE ALTA TENSIÓN DESDE LA SUBESTACIÓN ELÉCTRICA DE CONSO DE REE HASTA LA SUBESTACIÓN ELÉCTRICA DE TRACCIÓN DE LAS PORTAS DE ADIF-ALTA VELOCIDAD**				
TRAMO:	**PEDRALBA DE LA PRADERÍA - ORENSE**	**SUBTRAMO:**	**VILARIÑO – CERDEDELO**	**FECHA:**	**MARZO 2019**
MUNICIPIO:	**VIANA DO BOLO**	**PROVINCIA:**	**OURENSE**		
COM. AUTÓNOMA:	**GALICIA**			**Nº ORDEN:**	**P-32.0868-0002**

TITULARIDAD — **DATOS DEL TITULAR/ES**

NOMBRE:	NUÑEZ GUERRA MIGUEL [HEREDEROS DE]
DOMICILIO:	LG ENTRECINSA Es:00 Pl:00 Pt:00 VILARIÑO CO
LOCALIDAD:	VILARIÑO DE CONSO [OURENSE]
C.P.:	32557
TELÉFONO:	
REPRESENTANTE:	

DATOS CATASTRALES

Paraje		Superficie	2848	m²		
Polígono	126	Valor Catastral	5,62	€	Calificación Fiscal	MT-02
Parcela	311	Liquido imponible			Calificación Urb.	
Ref. Catastral	32087A126003110000WH					

CARACTERÍSTICAS DE LA FINCA

NATURALEZA	Rural
APROVECHAMIENTO ACTUAL	MATORRAL

AFECCIÓN

Tipo de Afección (total/parcial)	Parcial	División de la parcela (Sí/No)	No	**Longitud (m):**	

DERECHOS O GRAVÁMENES QUE PESAN SOBRE LA FINCA:

BIENES AFECTADOS

Subparcela	Aprovechamiento	Unidad	Expropiación Definitiva (m²)	Servidumbre (m²)	Ocupación Temporal (m²)	Total Afección
	MATORRAL	m²	0	1584	0	1584
	Total Afecciones:		0	1584	0	1584

CONSTRUCCIONES AFECTADAS Y OTROS ELEMENTOS VALORABLES:

TIPO	DESCRIPCIÓN

FICHA DE DATOS DE PARCELA AFECTADA

Finca nº:	**P-32.0868-0002**	**Polígono:**	**126**	**Parcela:**	**311**	**Municipio:**	**VIANA DO BOLO**

PLANO DE SITUACIÓN

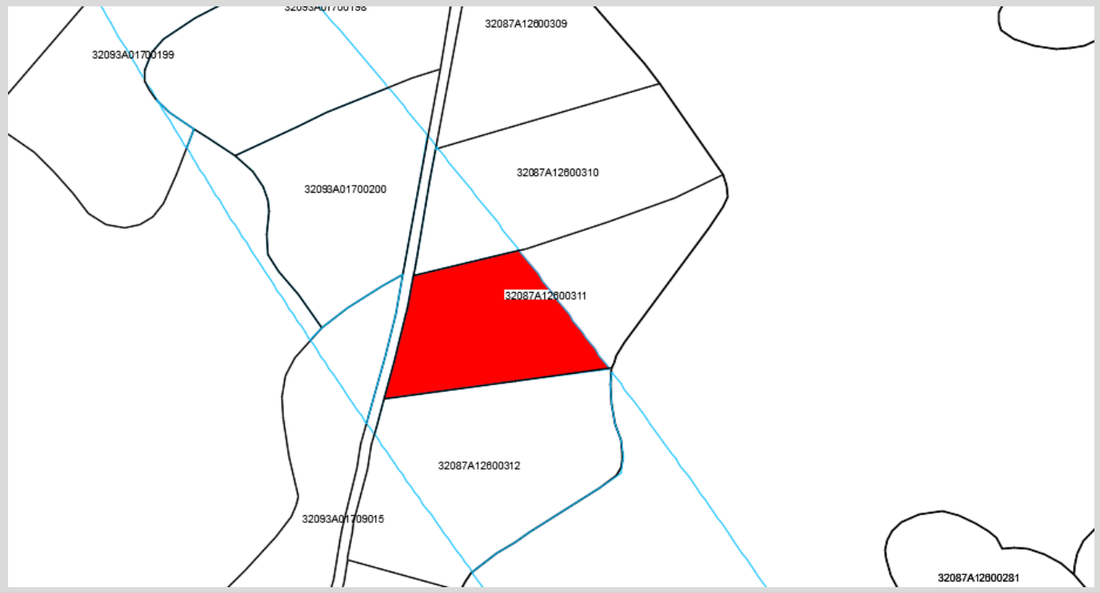

FOTOGRAFIA



FICHA DE DATOS DE PARCELA AFECTADA

PROYECTO:	PROYECTO BÁSICO DE LA SUBESTACIÓN ELÉCTRICA DE TRACCIÓN DE LAS PORTAS Y DE LA LÍNEA ELÉCTRICA DE ALTA TENSIÓN DESDE LA SUBESTACIÓN ELÉCTRICA DE CONSO DE REE HASTA LA SUBESTACIÓN ELÉCTRICA DE TRACCIÓN DE LAS PORTAS DE ADIF-ALTA VELOCIDAD				
TRAMO:	PEDRALBA DE LA PRADERÍA - ORENSE	**SUBTRAMO:**	VILARIÑO – CERDEDELO	**FECHA:**	MARZO 2019
MUNICIPIO:	VIANA DO BOLO	**PROVINCIA:**	OURENSE		
COM. AUTÓNOMA:	GALICIA			**Nº ORDEN:**	P-32.0868-0003

TITULARIDAD — **DATOS DEL TITULAR/ES**

NOMBRE:	NUÑEZ GUERRA HORTENSIA
DOMICILIO:	LG ENTRECINSA
LOCALIDAD:	VILARIÑO DE CONSO [OURENSE]
C.P.:	32557
TELÉFONO:	
REPRESENTANTE:	

DATOS CATASTRALES

Paraje		Superficie	3124	m²		
Polígono	126	Valor Catastral	6,21	€	Calificación Fiscal	MT-02
Parcela	312	Liquido imponible			Calificación Urb.	
Ref. Catastral	32087A126003120000WW					

CARACTERÍSTICAS DE LA FINCA

NATURALEZA	Rural		
APROVECHAMIENTO ACTUAL	MATORRAL		

AFECCIÓN

Tipo de Afección (total/parcial)	Parcial	División de la parcela (Sí/No)	No	**Longitud (m):**	

DERECHOS O GRAVÁMENES QUE PESAN SOBRE LA FINCA:

BIENES AFECTADOS

Subparcela	Aprovechamiento	Unidad	Expropiación Definitiva (m²)	Servidumbre (m²)	Ocupación Temporal (m²)	Total Afección
	MATORRAL	m²	0	2418	0	2418
	Total Afecciones:		0	2418	0	2418

CONSTRUCCIONES AFECTADAS Y OTROS ELEMENTOS VALORABLES:

TIPO	DESCRIPCIÓN

FICHA DE DATOS DE PARCELA AFECTADA

Finca nº:	P-32.0868-0003	**Polígono:**	126	**Parcela:**	312	**Municipio:**	VIANA DO BOLO

PLANO DE SITUACIÓN

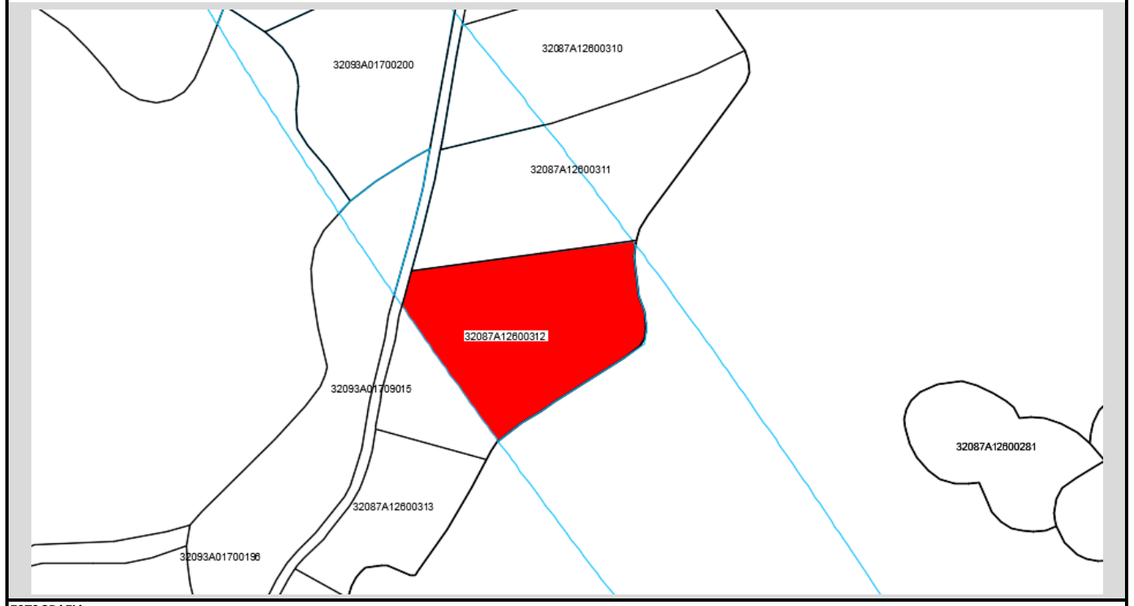

FOTOGRAFIA



FICHA DE DATOS DE PARCELA AFECTADA

PROYECTO:	**PROYECTO BÁSICO DE LA SUBESTACIÓN ELÉCTRICA DE TRACCIÓN DE LAS PORTAS Y DE LA LÍNEA ELÉCTRICA DE ALTA TENSIÓN DESDE LA SUBESTACIÓN ELÉCTRICA DE CONSO DE REE HASTA LA SUBESTACIÓN ELÉCTRICA DE TRACCIÓN DE LAS PORTAS DE ADIF-ALTA VELOCIDAD**				
TRAMO:	**PEDRALBA DE LA PRADERÍA - ORENSE**	**SUBTRAMO:**	**VILARIÑO – CERDEDELO**	**FECHA:**	**MARZO 2019**
MUNICIPIO:	**VIANA DO BOLO**	**PROVINCIA:**	**OURENSE**		
COM. AUTÓNOMA:	**GALICIA**			**Nº ORDEN:**	**P-32.0868-0004**

TITULARIDAD — **DATOS DEL TITULAR/ES**

NOMBRE:	VECINOS DE FORNELOS DE FILLOAS E FRADELO
DOMICILIO:	LG FORNELOS DE FIL
LOCALIDAD:	VIANA DO BOLO [OURENSE]
C.P.:	32550
TELÉFONO:	
REPRESENTANTE:	

DATOS CATASTRALES

Paraje		Superficie	463928	m²		
Polígono	126	Valor Catastral	352,23	€	Calificación Fiscal	MT-03
Parcela	294	Liquido imponible			Calificación Urb.	
Ref. Catastral	32087A126002940000WF					

CARACTERÍSTICAS DE LA FINCA

NATURALEZA	Rural
APROVECHAMIENTO ACTUAL	MATORRAL

AFECCIÓN

Tipo de Afección (total/parcial)	Parcial	División de la parcela (Sí/No)	No	**Longitud (m):**	

DERECHOS O GRAVÁMENES QUE PESAN SOBRE LA FINCA:

BIENES AFECTADOS

Subparcela	Aprovechamiento	Unidad	Expropiación Definitiva (m²)	Servidumbre (m²)	Ocupación Temporal (m²)	Total Afección
	MATORRAL	m²	5577	40762	1034	47372
	Total Afecciones:		5577	40762	1034	47372

CONSTRUCCIONES AFECTADAS Y OTROS ELEMENTOS VALORABLES:

TIPO	DESCRIPCIÓN

FICHA DE DATOS DE PARCELA AFECTADA

Finca nº:	**P-32.0868-0004**	**Polígono:**	**126**	**Parcela:**	**294**	**Municipio:**	**VIANA DO BOLO**

PLANO DE SITUACIÓN



FOTOGRAFIA

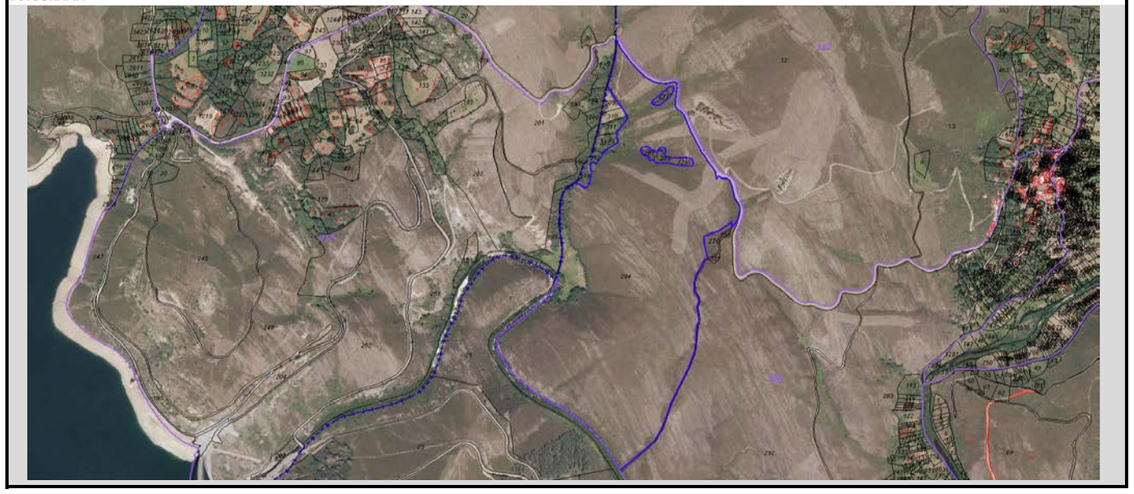

FICHA DE DATOS DE PARCELA AFECTADA

PROYECTO:	**PROYECTO BÁSICO DE LA SUBESTACIÓN ELÉCTRICA DE TRACCIÓN DE LAS PORTAS Y DE LA LÍNEA ELÉCTRICA DE ALTA TENSIÓN DESDE LA SUBESTACIÓN ELÉCTRICA DE CONSO DE REE HASTA LA SUBESTACIÓN ELÉCTRICA DE TRACCIÓN DE LAS PORTAS DE ADIF-ALTA VELOCIDAD**				
TRAMO:	**PEDRALBA DE LA PRADERÍA - ORENSE**	**SUBTRAMO:**	**VILARIÑO – CERDEDELO**	**FECHA:**	**MARZO 2019**
MUNICIPIO:	**VIANA DO BOLO**	**PROVINCIA:**	**OURENSE**		
COM. AUTÓNOMA:	**GALICIA**			**Nº ORDEN:**	**P-32.0868-0005**

TITULARIDAD — **DATOS DEL TITULAR/ES**

NOMBRE:	CONFEDERACION HIDROGRAFICA DEL MIÑO-SIL
DOMICILIO:	AV CURROS ENRIQUEZ 4 PI:02
LOCALIDAD:	OURENSE [OURENSE]
C.P.:	32003
TELÉFONO:	
REPRESENTANTE:	

DATOS CATASTRALES

Paraje		Superficie	58359	m²		
Polígono	125	Valor Catastral	0,00	€	Calificación Fiscal	HG-00
Parcela	9001	Liquido imponible			Calificación Urb.	
Ref. Catastral	32087A125090010000WJ					

CARACTERÍSTICAS DE LA FINCA

NATURALEZA	Rural		
APROVECHAMIENTO ACTUAL		HIDROGRAFÍA NATURAL	

AFECCIÓN

Tipo de Afección (total/parcial)	Parcial	División de la parcela (Sí/No)	No	**Longitud (m):**	

DERECHOS O GRAVÁMENES QUE PESAN SOBRE LA FINCA:

BIENES AFECTADOS

Subparcela	Aprovechamiento	Unidad	Expropiación Definitiva (m²)	Servidumbre (m²)	Ocupación Temporal (m²)	Total Afección
	HIDROGRAFÍA NATURAL	m²	0	799	0	799
	Total Afecciones:		0	799	0	799

CONSTRUCCIONES AFECTADAS Y OTROS ELEMENTOS VALORABLES:

TIPO	DESCRIPCIÓN

FICHA DE DATOS DE PARCELA AFECTADA

Finca nº:	**P-32.0868-0005**	**Polígono:**	**125**	**Parcela:**	**9001**	**Municipio:**	**VIANA DO BOLO**

PLANO DE SITUACIÓN

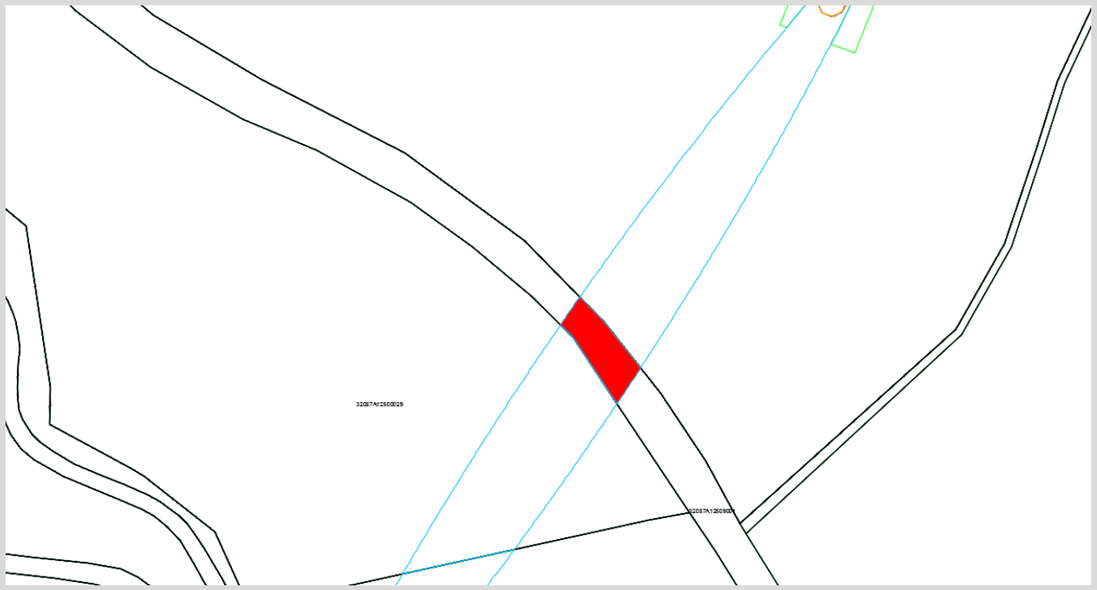

FOTOGRAFIA



FICHA DE DATOS DE PARCELA AFECTADA

PROYECTO:	**PROYECTO BÁSICO DE LA SUBESTACIÓN ELÉCTRICA DE TRACCIÓN DE LAS PORTAS Y DE LA LÍNEA ELÉCTRICA DE ALTA TENSIÓN DESDE LA SUBESTACIÓN ELÉCTRICA DE CONSO DE REE HASTA LA SUBESTACIÓN ELÉCTRICA DE TRACCIÓN DE LAS PORTAS DE ADIF-ALTA VELOCIDAD**				
TRAMO:	**PEDRALBA DE LA PRADERÍA - ORENSE**	**SUBTRAMO:**	**VILARIÑO – CERDEDELO**	**FECHA:**	**MARZO 2019**
MUNICIPIO:	**VIANA DO BOLO**	**PROVINCIA:**	**OURENSE**		
COM. AUTÓNOMA:	**GALICIA**			**Nº ORDEN:**	**P-32.0868-0006**

TITULARIDAD — **DATOS DEL TITULAR/ES**

NOMBRE:	VECINOS DE FORNELOS DE FILLOAS
DOMICILIO:	LG FORNELOS DE FIL
LOCALIDAD:	VIANA DO BOLO [OURENSE]
C.P.:	32550
TELÉFONO:	
REPRESENTANTE:	

DATOS CATASTRALES

Paraje		Superficie	130302	m²		
Polígono	125	Valor Catastral	263,80	€	Calificación Fiscal	MT-02
Parcela	29	Liquido imponible			Calificación Urb.	
Ref. Catastral	32087A125000290000W0					

CARACTERÍSTICAS DE LA FINCA

NATURALEZA	Rural		
APROVECHAMIENTO ACTUAL		MATORRAL	

AFECCIÓN

Tipo de Afección (total/parcial)	Parcial	División de la parcela (Sí/No)	No	**Longitud (m):**	

DERECHOS O GRAVÁMENES QUE PESAN SOBRE LA FINCA:

BIENES AFECTADOS

Subparcela	Aprovechamiento	Unidad	Expropiación Definitiva (m²)	Servidumbre (m²)	Ocupación Temporal (m²)	Total Afección
	MATORRAL	m²	0	4853	0	4853
	Total Afecciones:		0	4853	0	4853

CONSTRUCCIONES AFECTADAS Y OTROS ELEMENTOS VALORABLES:

TIPO	DESCRIPCIÓN

FICHA DE DATOS DE PARCELA AFECTADA

Finca nº:	**P-32.0868-0006**	**Polígono:**	**125**	**Parcela:**	**29**	**Municipio:**	**VIANA DO BOLO**

PLANO DE SITUACIÓN

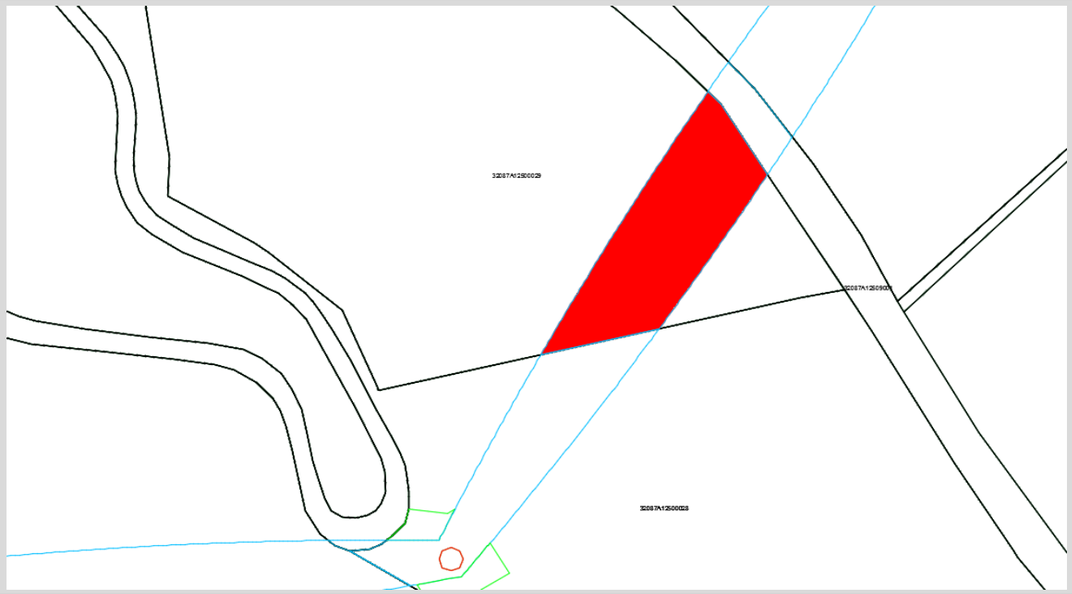

FOTOGRAFIA



FICHA DE DATOS DE PARCELA AFECTADA

PROYECTO:	**PROYECTO BÁSICO DE LA SUBESTACIÓN ELÉCTRICA DE TRACCIÓN DE LAS PORTAS Y DE LA LÍNEA ELÉCTRICA DE ALTA TENSIÓN DESDE LA SUBESTACIÓN ELÉCTRICA DE CONSO DE REE HASTA LA SUBESTACIÓN ELÉCTRICA DE TRACCIÓN DE LAS PORTAS DE ADIF-ALTA VELOCIDAD**				
TRAMO:	**PEDRALBA DE LA PRADERÍA - ORENSE**	**SUBTRAMO:**	**VILARIÑO – CERDEDELO**	**FECHA:**	**MARZO 2019**
MUNICIPIO:	**VIANA DO BOLO**	**PROVINCIA:**	**OURENSE**		
COM. AUTÓNOMA:	**GALICIA**			**Nº ORDEN:**	**P-32.0868-0007**

TITULARIDAD — **DATOS DEL TITULAR/ES**

NOMBRE:	IBERDROLA SA
DOMICILIO:	PZ EUSKADI 5
LOCALIDAD:	BILBAO [BIZKAIA]
C.P.:	48009
TELÉFONO:	
REPRESENTANTE:	

DATOS CATASTRALES

Paraje		Superficie	76805	m²		
Polígono	125	Valor Catastral	155,39	€	Calificación Fiscal	MT-02
Parcela	28	Liquido imponible			Calificación Urb.	
Ref. Catastral	32087A125000280000WM					

CARACTERÍSTICAS DE LA FINCA

NATURALEZA	Rural
APROVECHAMIENTO ACTUAL	MATORRAL

AFECCIÓN

Tipo de Afección (total/parcial)	Parcial	División de la parcela (Sí/No)	No	**Longitud (m):**	

DERECHOS O GRAVÁMENES QUE PESAN SOBRE LA FINCA:

BIENES AFECTADOS

Subparcela	Aprovechamiento	Unidad	Expropiación Definitiva (m²)	Servidumbre (m²)	Ocupación Temporal (m²)	Total Afección
	MATORRAL	m²	91	4050	730	4870
	Total Afecciones:		91	4050	730	4870

CONSTRUCCIONES AFECTADAS Y OTROS ELEMENTOS VALORABLES:

TIPO	DESCRIPCIÓN

FICHA DE DATOS DE PARCELA AFECTADA

Finca nº:	**P-32.0868-0007**	**Polígono:**	**125**	**Parcela:**	**28**	**Municipio:**	**VIANA DO BOLO**

PLANO DE SITUACIÓN

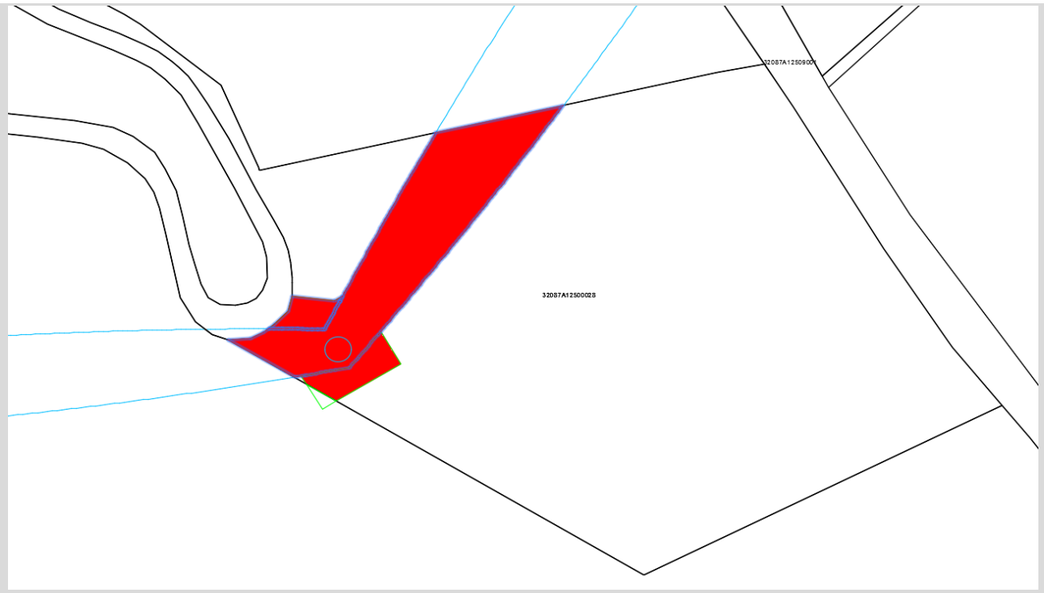

FOTOGRAFIA

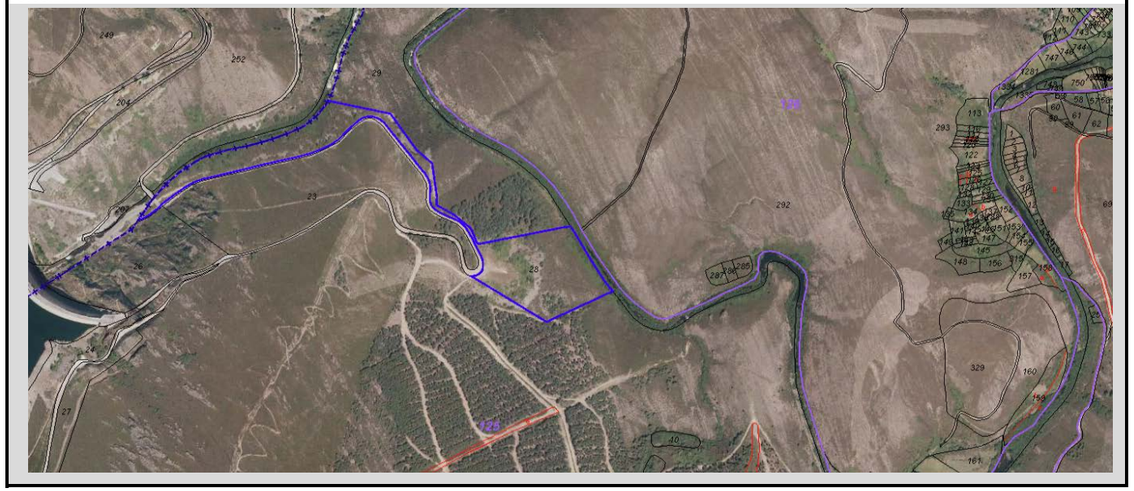

FICHA DE DATOS DE PARCELA AFECTADA

PROYECTO:	**PROYECTO BÁSICO DE LA SUBESTACIÓN ELÉCTRICA DE TRACCIÓN DE LAS PORTAS Y DE LA LÍNEA ELÉCTRICA DE ALTA TENSIÓN DESDE LA SUBESTACIÓN ELÉCTRICA DE CONSO DE REE HASTA LA SUBESTACIÓN ELÉCTRICA DE TRACCIÓN DE LAS PORTAS DE ADIF-ALTA VELOCIDAD**				
TRAMO:	**PEDRALBA DE LA PRADERÍA - ORENSE**	**SUBTRAMO:**	**VILARIÑO – CERDEDELO**	**FECHA:**	**MARZO 2019**
MUNICIPIO:	**VIANA DO BOLO**	**PROVINCIA:**	**OURENSE**		
COM. AUTÓNOMA:	**GALICIA**			**Nº ORDEN:**	**P-32.0868-0008**

TITULARIDAD — **DATOS DEL TITULAR/ES**

NOMBRE:	IBERDROLA SA
DOMICILIO:	PZ EUSKADI 5
LOCALIDAD:	BILBAO [BIZKAIA]
C.P.:	48009
TELÉFONO:	
REPRESENTANTE:	

DATOS CATASTRALES

Paraje		Superficie	13127	m²		
Polígono	125	Valor Catastral	0,00	€	Calificación Fiscal	VT-00
Parcela	9003	Liquido imponible			Calificación Urb.	
Ref. Catastral	32087A125090030000WS					

CARACTERÍSTICAS DE LA FINCA

NATURALEZA	Rural
APROVECHAMIENTO ACTUAL	VÍA DE COMUNICACIÓN DE DOMINIO PÚBLICO

AFECCIÓN

Tipo de Afección (total/parcial)	Parcial	División de la parcela (Sí/No)	No	**Longitud (m):**	

DERECHOS O GRAVÁMENES QUE PESAN SOBRE LA FINCA:

BIENES AFECTADOS

Subparcela	Aprovechamiento	Unidad	Expropiación Definitiva (m²)	Servidumbre (m²)	Ocupación Temporal (m²)	Total Afección
	VÍA DE COMUNICACIÓN DE DOMINIO PÚBLICO	m²	0	87	0	87
	Total Afecciones:		0	87	0	87

CONSTRUCCIONES AFECTADAS Y OTROS ELEMENTOS VALORABLES:

TIPO	DESCRIPCIÓN

FICHA DE DATOS DE PARCELA AFECTADA

Finca nº:	**P-32.0868-0008**	**Polígono:**	**125**	**Parcela:**	**9003**	**Municipio:**	**VIANA DO BOLO**

PLANO DE SITUACIÓN

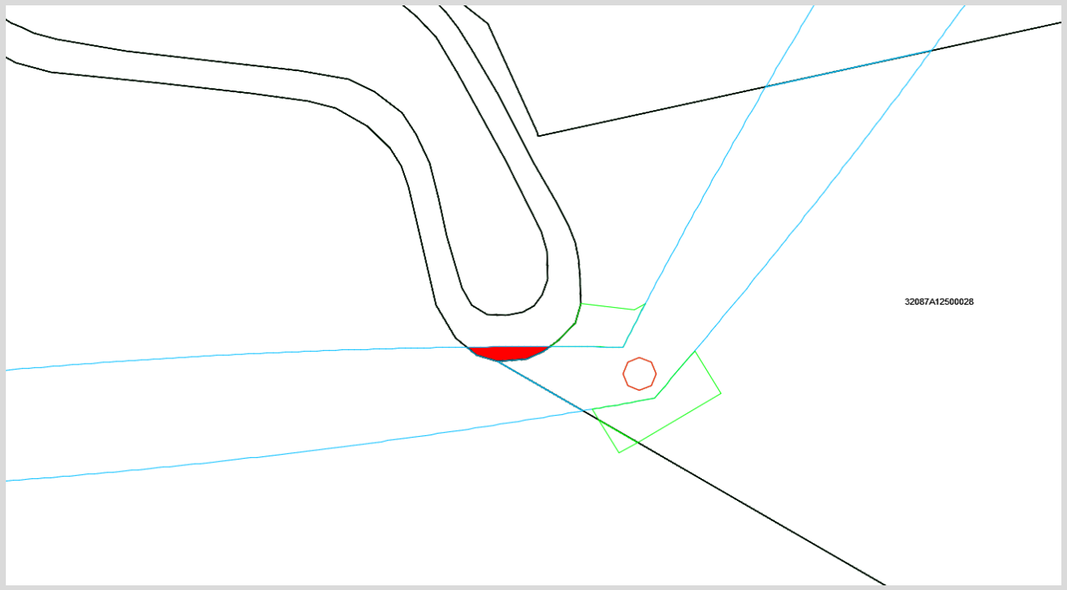

FOTOGRAFIA



FICHA DE DATOS DE PARCELA AFECTADA

PROYECTO:	**PROYECTO BÁSICO DE LA SUBESTACIÓN ELÉCTRICA DE TRACCIÓN DE LAS PORTAS Y DE LA LÍNEA ELÉCTRICA DE ALTA TENSIÓN DESDE LA SUBESTACIÓN ELÉCTRICA DE CONSO DE REE HASTA LA SUBESTACIÓN ELÉCTRICA DE TRACCIÓN DE LAS PORTAS DE ADIF-ALTA VELOCIDAD**				
TRAMO:	**PEDRALBA DE LA PRADERÍA - ORENSE**	**SUBTRAMO:**	**VILARIÑO – CERDEDELO**	**FECHA:**	**MARZO 2019**
MUNICIPIO:	**VIANA DO BOLO**	**PROVINCIA:**	**OURENSE**		
COM. AUTÓNOMA:	**GALICIA**			**Nº ORDEN:**	**P-32.0868-0009**

TITULARIDAD — **DATOS DEL TITULAR/ES**

NOMBRE:	VECINOS DE FORNELOS DE FILLOAS
DOMICILIO:	LG FORNELOS DE FIL
LOCALIDAD:	VIANA DO BOLO [OURENSE]
C.P.:	32550
TELÉFONO:	
REPRESENTANTE:	

DATOS CATASTRALES

Paraje		Superficie	1620974	m²		
Polígono	125	Valor Catastral	3.218,38	€	Calificación Fiscal	MT-02
Parcela	22	Liquido imponible			Calificación Urb.	
Ref. Catastral	32087A125000220000WG					

CARACTERÍSTICAS DE LA FINCA

NATURALEZA	Rural		
APROVECHAMIENTO ACTUAL		MATORRAL	

AFECCIÓN

Tipo de Afección (total/parcial)	Parcial	División de la parcela (Sí/No)	No	**Longitud (m):**	

DERECHOS O GRAVÁMENES QUE PESAN SOBRE LA FINCA:

BIENES AFECTADOS

Subparcela	Aprovechamiento	Unidad	Expropiación Definitiva (m²)	Servidumbre (m²)	Ocupación Temporal (m²)	Total Afección
a	MATORRAL	m²	297	34351	1994	36641
b	IMPRODUCTIVO	m²	0	0	0	0
c	IMPRODUCTIVO	m²	0	0	0	0
d	IMPRODUCTIVO	m²	0	655	0	655
	Total Afecciones:		297	35006	1994	37297

CONSTRUCCIONES AFECTADAS Y OTROS ELEMENTOS VALORABLES:

TIPO	DESCRIPCIÓN

FICHA DE DATOS DE PARCELA AFECTADA

Finca nº:	**P-32.0868-0009**	**Polígono:**	**125**	**Parcela:**	**22**	**Municipio:**	**VIANA DO BOLO**

PLANO DE SITUACIÓN

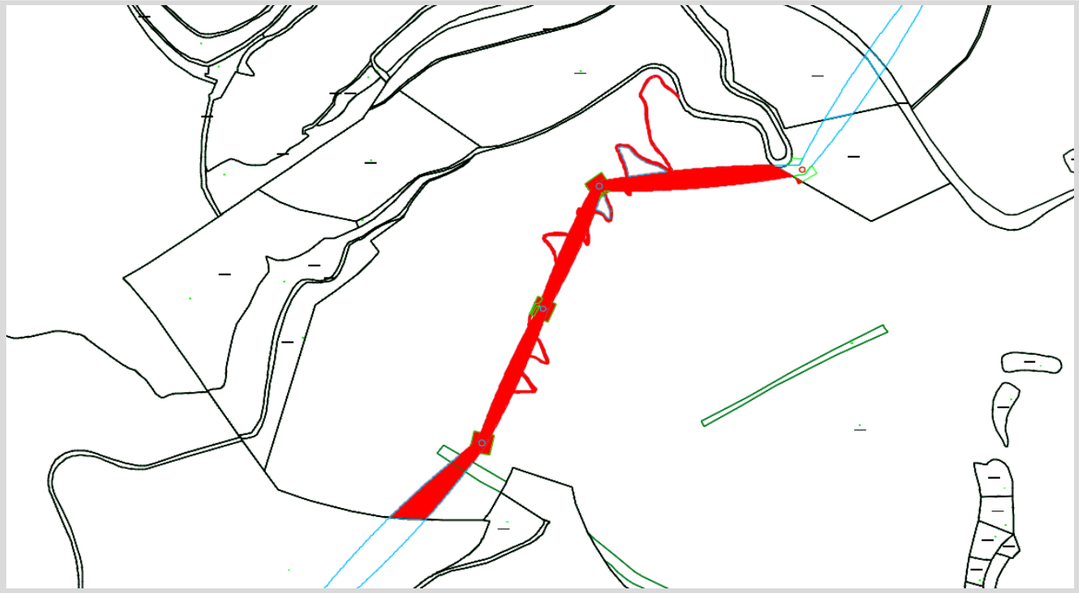

FOTOGRAFIA



FICHA DE DATOS DE PARCELA AFECTADA

PROYECTO:	**PROYECTO BÁSICO DE LA SUBESTACIÓN ELÉCTRICA DE TRACCIÓN DE LAS PORTAS Y DE LA LÍNEA ELÉCTRICA DE ALTA TENSIÓN DESDE LA SUBESTACIÓN ELÉCTRICA DE CONSO DE REE HASTA LA SUBESTACIÓN ELÉCTRICA DE TRACCIÓN DE LAS PORTAS DE ADIF-ALTA VELOCIDAD**						
TRAMO:	**PEDRALBA DE LA PRADERÍA - ORENSE**	**SUBTRAMO:**	**VILARIÑO – CERDEDELO**		**FECHA:**	**MARZO 2019**	
MUNICIPIO:	**A GUDIÑA**	**PROVINCIA:**	**OURENSE**				
COM. AUTÓNOMA:	**GALICIA**				**Nº ORDEN:**	**P-32.0343-0801**	

TITULARIDAD — **DATOS DEL TITULAR/ES**

NOMBRE:	CONCELLO DE A GUDIÑA
DOMICILIO:	RU BEATO SEBASTIAN DE APARIC 76 PI:01
LOCALIDAD:	A GUDIÑA [OURENSE]
C.P.:	32540
TELÉFONO:	
REPRESENTANTE:	

DATOS CATASTRALES

Paraje		Superficie	8742	m²		
Polígono	29	Valor Catastral	0,00	€	Calificación Fiscal	VT-00
Parcela	9001	Liquido imponible			Calificación Urb.	
Ref. Catastral	32035A029090010000YI					

CARACTERÍSTICAS DE LA FINCA

NATURALEZA	Rural				
APROVECHAMIENTO ACTUAL	VÍA DE COMUNICACIÓN DE DOMINIO PÚBLICO				

AFECCIÓN

Tipo de Afección (total/parcial)	Parcial	División de la parcela (Sí/No)	No	**Longitud (m):**	

DERECHOS O GRAVÁMENES QUE PESAN SOBRE LA FINCA:

BIENES AFECTADOS

Subparcela	Aprovechamiento	Unidad	Expropiación Definitiva (m²)	Servidumbre (m²)	Ocupación Temporal (m²)	Total Afección
-	VÍA DE COMUNICACIÓN DE DOMINIO PÚBLICO	m²	0	632	0	632
	Total Afecciones:		0	632	0	632

CONSTRUCCIONES AFECTADAS Y OTROS ELEMENTOS VALORABLES:

TIPO	DESCRIPCIÓN

FICHA DE DATOS DE PARCELA AFECTADA

Finca nº:	**P-32.0343-0801**	**Polígono:**	**29**	**Parcela:**	**9001**	**Municipio:**	**A GUDIÑA**

PLANO DE SITUACIÓN

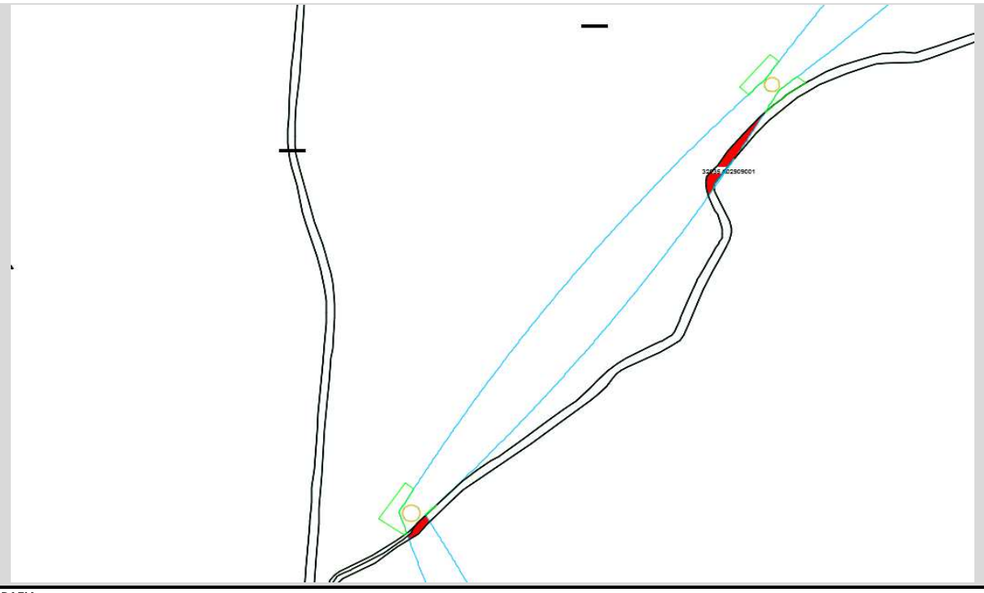

FOTOGRAFIA



FICHA DE DATOS DE PARCELA AFECTADA

PROYECTO:	**PROYECTO BÁSICO DE LA SUBESTACIÓN ELÉCTRICA DE TRACCIÓN DE LAS PORTAS Y DE LA LÍNEA ELÉCTRICA DE ALTA TENSIÓN DESDE LA SUBESTACIÓN ELÉCTRICA DE CONSO DE REE HASTA LA SUBESTACIÓN ELÉCTRICA DE TRACCIÓN DE LAS PORTAS DE ADIF-ALTA VELOCIDAD**						
TRAMO:	**PEDRALBA DE LA PRADERÍA - ORENSE**	**SUBTRAMO:**	**VILARIÑO – CERDEDELO**		**FECHA:**	**MARZO 2019**	
MUNICIPIO:	**A GUDIÑA**	**PROVINCIA:**	**OURENSE**				
COM. AUTÓNOMA:	**GALICIA**				**Nº ORDEN:**	**P-32.0343-0802**	

TITULARIDAD — **DATOS DEL TITULAR/ES**

NOMBRE:	CDAD MONTES VECIÑAIS CARRACEDO DA SERRA
DOMICILIO:	LG CARRACEDO DA SERRA GUDIÑA
LOCALIDAD:	A GUDIÑA [OURENSE]
C.P.:	32540
TELÉFONO:	
REPRESENTANTE:	

DATOS CATASTRALES

Paraje		Superficie	1321598	m²		
Polígono	29	Valor Catastral	669,02	€	Calificación Fiscal	E-03
Parcela	615	Liquido imponible			Calificación Urb.	
Ref. Catastral	32035A029006150000YJ					

CARACTERÍSTICAS DE LA FINCA

NATURALEZA	Rural
APROVECHAMIENTO ACTUAL	PASTOS

AFECCIÓN

Tipo de Afección (total/parcial)	Parcial	División de la parcela (Sí/No)	No	**Longitud (m):**	

DERECHOS O GRAVÁMENES QUE PESAN SOBRE LA FINCA:

BIENES AFECTADOS

Subparcela	Aprovechamiento	Unidad	Expropiación Definitiva (m²)	Servidumbre (m²)	Ocupación Temporal (m²)	Total Afección
-	PASTOS	m²	82	11816	670	12567
	Total Afecciones:		82	11816	670	12567

CONSTRUCCIONES AFECTADAS Y OTROS ELEMENTOS VALORABLES:

TIPO	DESCRIPCIÓN

FICHA DE DATOS DE PARCELA AFECTADA

Finca nº:	**P-32.0343-0802**	**Polígono:**	**29**	**Parcela:**	**615**	**Municipio:**	**A GUDIÑA**

PLANO DE SITUACIÓN



FOTOGRAFIA



FICHA DE DATOS DE PARCELA AFECTADA

PROYECTO:	**PROYECTO BÁSICO DE LA SUBESTACIÓN ELÉCTRICA DE TRACCIÓN DE LAS PORTAS Y DE LA LÍNEA ELÉCTRICA DE ALTA TENSIÓN DESDE LA SUBESTACIÓN ELÉCTRICA DE CONSO DE REE HASTA LA SUBESTACIÓN ELÉCTRICA DE TRACCIÓN DE LAS PORTAS DE ADIF-ALTA VELOCIDAD**						
TRAMO:	**PEDRALBA DE LA PRADERÍA - ORENSE**	**SUBTRAMO:**	**VILARIÑO – CERDEDELO**		**FECHA:**	**MARZO 2019**	
MUNICIPIO:	**A GUDIÑA**	**PROVINCIA:**	**OURENSE**				
COM. AUTÓNOMA:	**GALICIA**				**Nº ORDEN:**	**P-32.0343-0803**	

TITULARIDAD — **DATOS DEL TITULAR/ES**

NOMBRE:	IBERDROLA SA
DOMICILIO:	PZ EUSKADI 5
LOCALIDAD:	BILBAO [BIZKAIA]
C.P.:	48009
TELÉFONO:	
REPRESENTANTE:	

DATOS CATASTRALES

Paraje		Superficie	15622	m²		
Polígono	29	Valor Catastral	0,00	€	Calificación Fiscal	VT-00
Parcela	9004	Liquido imponible			Calificación Urb.	
Ref. Catastral	32035A029090040000YS					

CARACTERÍSTICAS DE LA FINCA

NATURALEZA	Rural				
APROVECHAMIENTO ACTUAL	VÍA DE COMUNICACIÓN DE DOMINIO PÚBLICO				

AFECCIÓN

Tipo de Afección (total/parcial)	Parcial	División de la parcela (Sí/No)	No	**Longitud (m):**	

DERECHOS O GRAVÁMENES QUE PESAN SOBRE LA FINCA:

BIENES AFECTADOS

Subparcela	Aprovechamiento	Unidad	Expropiación Definitiva (m²)	Servidumbre (m²)	Ocupación Temporal (m²)	Total Afección
-	VÍA DE COMUNICACIÓN DE DOMINIO PÚBLICO	m²	0	120	0	120
	Total Afecciones:		0	120	0	120

CONSTRUCCIONES AFECTADAS Y OTROS ELEMENTOS VALORABLES:

TIPO	DESCRIPCIÓN

FICHA DE DATOS DE PARCELA AFECTADA

Finca nº:	**P-32.0343-0803**	**Polígono:**	**29**	**Parcela:**	**9004**	**Municipio:**	**A GUDIÑA**

PLANO DE SITUACIÓN

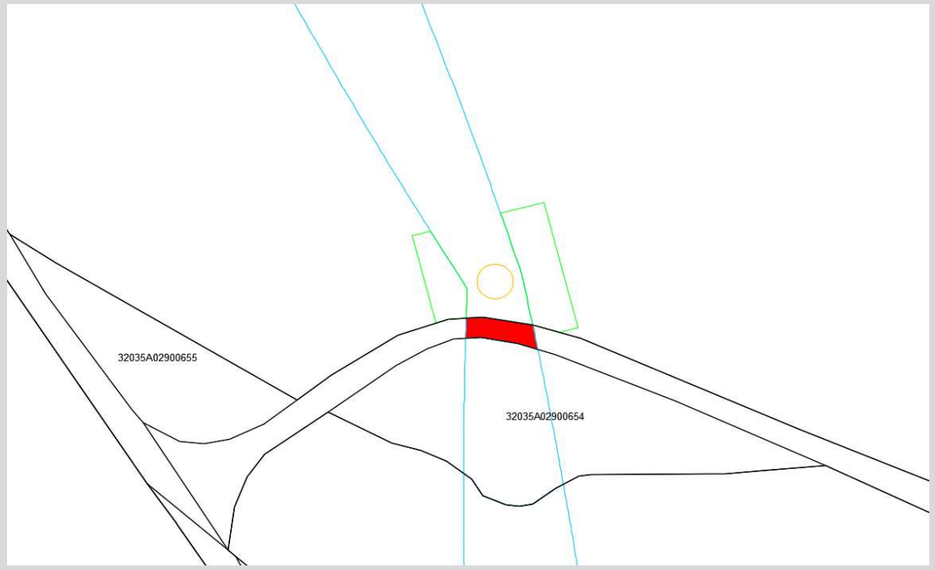

FOTOGRAFIA

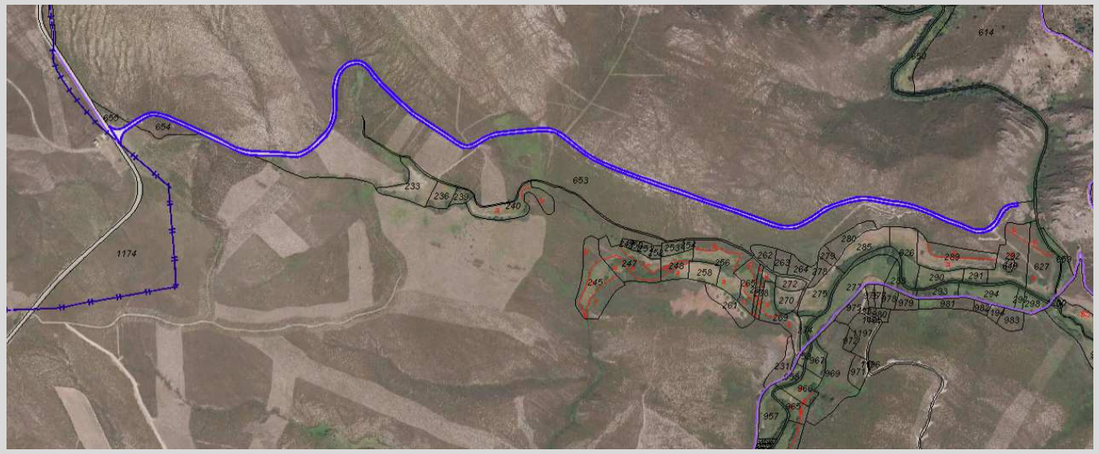

FICHA DE DATOS DE PARCELA AFECTADA

PROYECTO:	**PROYECTO BÁSICO DE LA SUBESTACIÓN ELÉCTRICA DE TRACCIÓN DE LAS PORTAS Y DE LA LÍNEA ELÉCTRICA DE ALTA TENSIÓN DESDE LA SUBESTACIÓN ELÉCTRICA DE CONSO DE REE HASTA LA SUBESTACIÓN ELÉCTRICA DE TRACCIÓN DE LAS PORTAS DE ADIF-ALTA VELOCIDAD**						
TRAMO:	**PEDRALBA DE LA PRADERÍA - ORENSE**	**SUBTRAMO:**	**VILARIÑO – CERDEDELO**		**FECHA:**	**MARZO 2019**	
MUNICIPIO:	**A GUDIÑA**	**PROVINCIA:**	**OURENSE**				
COM. AUTÓNOMA:	**GALICIA**				**Nº ORDEN:**	**P-32.0343-0804**	

TITULARIDAD — **DATOS DEL TITULAR/ES**

NOMBRE:	CDAD MONTES VECIÑAIS CARRACEDO DA SERRA
DOMICILIO:	LG CARRACEDO DA SERRA GUDIÑA
LOCALIDAD:	A GUDIÑA [OURENSE]
C.P.:	32540
TELÉFONO:	
REPRESENTANTE:	

DATOS CATASTRALES

Paraje		Superficie	3447	m²		
Polígono	29	Valor Catastral	1,61	€	Calificación Fiscal	E-03
Parcela	654	Liquido imponible			Calificación Urb.	
Ref. Catastral	32035A029006540000YU					

CARACTERÍSTICAS DE LA FINCA

NATURALEZA	Rural				
APROVECHAMIENTO ACTUAL	PASTOS				

AFECCIÓN

Tipo de Afección (total/parcial)	Parcial	División de la parcela (Sí/No)	No	**Longitud (m):**	

DERECHOS O GRAVÁMENES QUE PESAN SOBRE LA FINCA:

BIENES AFECTADOS

Subparcela	Aprovechamiento	Unidad	Expropiación Definitiva (m²)	Servidumbre (m²)	Ocupación Temporal (m²)	Total Afección
-	PASTOS	m²	0	1119	0	1119
	Total Afecciones:		0	1119	0	1119

CONSTRUCCIONES AFECTADAS Y OTROS ELEMENTOS VALORABLES:

TIPO	DESCRIPCIÓN

FICHA DE DATOS DE PARCELA AFECTADA

Finca nº:	**P-32.0343-0804**	**Polígono:**	**29**	**Parcela:**	**654**	**Municipio:**	**A GUDIÑA**

PLANO DE SITUACIÓN

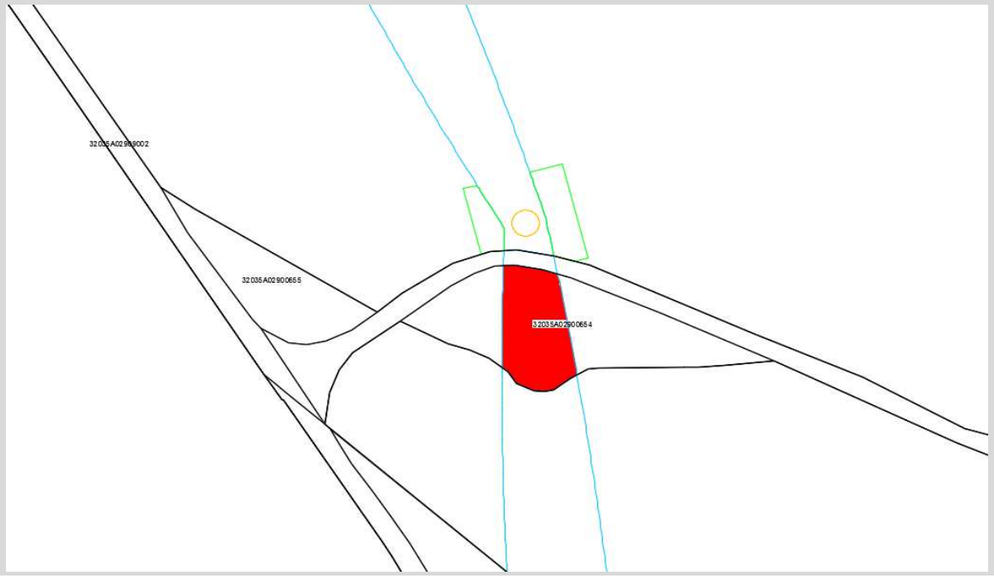

FOTOGRAFIA



FICHA DE DATOS DE PARCELA AFECTADA

PROYECTO:	**PROYECTO BÁSICO DE LA SUBESTACIÓN ELÉCTRICA DE TRACCIÓN DE LAS PORTAS Y DE LA LÍNEA ELÉCTRICA DE ALTA TENSIÓN DESDE LA SUBESTACIÓN ELÉCTRICA DE CONSO DE REE HASTA LA SUBESTACIÓN ELÉCTRICA DE TRACCIÓN DE LAS PORTAS DE ADIF-ALTA VELOCIDAD**						
TRAMO:	**PEDRALBA DE LA PRADERÍA - ORENSE**	**SUBTRAMO:**	**VILARIÑO – CERDEDELO**		**FECHA:**	**MARZO 2019**	
MUNICIPIO:	**A GUDIÑA**	**PROVINCIA:**	**OURENSE**				
COM. AUTÓNOMA:	**GALICIA**				**Nº ORDEN:**	**P-32.0343-0805**	

TITULARIDAD — **DATOS DEL TITULAR/ES**

NOMBRE:	CDAD MONTES VECIÑAIS CARRACEDO DA SERRA
DOMICILIO:	LG CARRACEDO DA SERRA GUDIÑA
LOCALIDAD:	A GUDIÑA [OURENSE]
C.P.:	32540
TELÉFONO:	
REPRESENTANTE:	

DATOS CATASTRALES

Paraje		Superficie	1783973	m²		
Polígono	29	Valor Catastral	9764,30	€	Calificación Fiscal	E-03
Parcela	616	Liquido imponible			Calificación Urb.	
Ref. Catastral	32035A029006160000YE					

CARACTERÍSTICAS DE LA FINCA

NATURALEZA	Rural				
APROVECHAMIENTO ACTUAL	PASTOS				

AFECCIÓN

Tipo de Afección (total/parcial)	Parcial	División de la parcela (Sí/No)	No	**Longitud (m):**	

DERECHOS O GRAVÁMENES QUE PESAN SOBRE LA FINCA:

BIENES AFECTADOS

Subparcela	Aprovechamiento	Unidad	Expropiación Definitiva (m²)	Servidumbre (m²)	Ocupación Temporal (m²)	Total Afección
-	PASTOS	m²	115	38680	1823	40617
	Total Afecciones:		115	38680	1823	40617

CONSTRUCCIONES AFECTADAS Y OTROS ELEMENTOS VALORABLES:

TIPO	DESCRIPCIÓN

FICHA DE DATOS DE PARCELA AFECTADA

Finca nº:	**P-32.0343-0805**	**Polígono:**	**29**	**Parcela:**	**616**	**Municipio:**	**A GUDIÑA**

PLANO DE SITUACIÓN

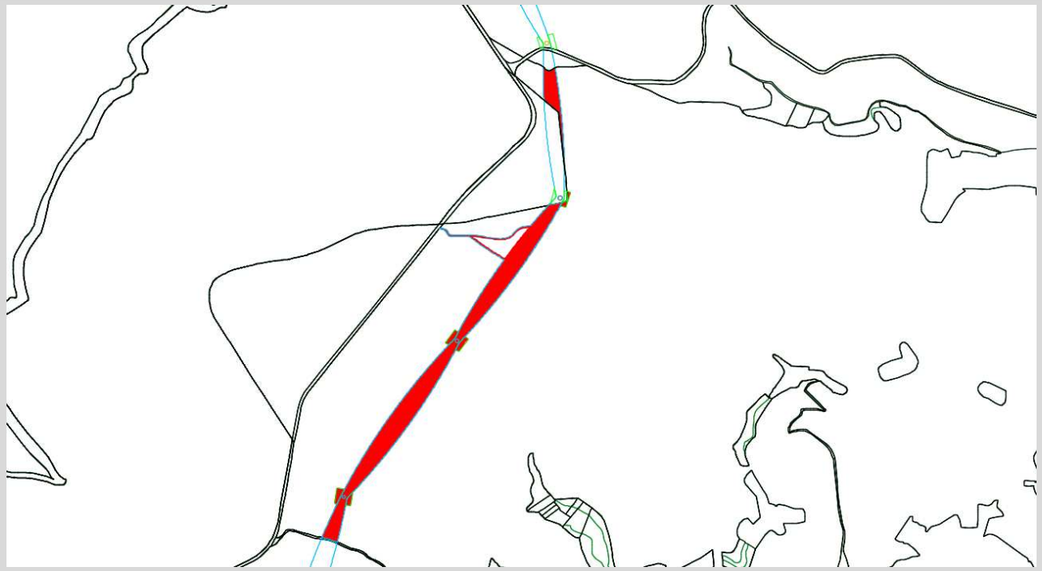

FOTOGRAFIA

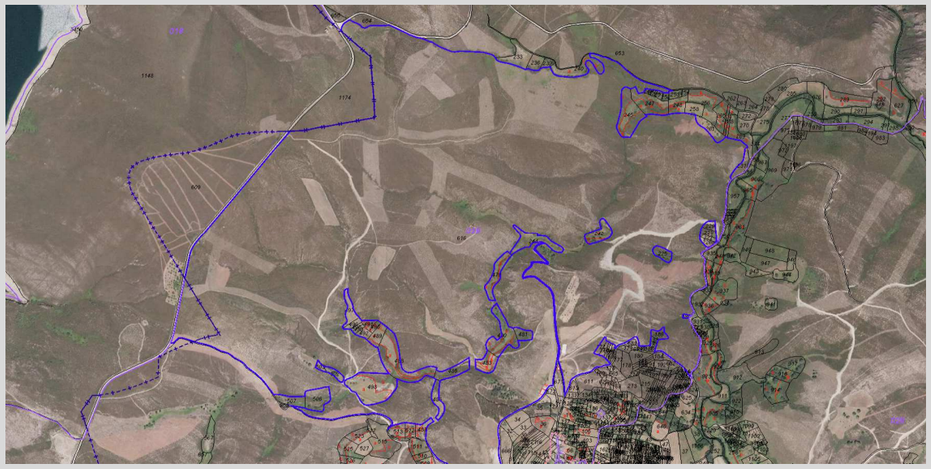

FICHA DE DATOS DE PARCELA AFECTADA

PROYECTO:	**PROYECTO BÁSICO DE LA SUBESTACIÓN ELÉCTRICA DE TRACCIÓN DE LAS PORTAS Y DE LA LÍNEA ELÉCTRICA DE ALTA TENSIÓN DESDE LA SUBESTACIÓN ELÉCTRICA DE CONSO DE REE HASTA LA SUBESTACIÓN ELÉCTRICA DE TRACCIÓN DE LAS PORTAS DE ADIF-ALTA VELOCIDAD**						
TRAMO:	**PEDRALBA DE LA PRADERÍA - ORENSE**	**SUBTRAMO:**	**VILARIÑO – CERDEDELO**		**FECHA:**	**MARZO 2019**	
MUNICIPIO:	**A GUDIÑA**	**PROVINCIA:**	**OURENSE**				
COM. AUTÓNOMA:	**GALICIA**				**Nº ORDEN:**	**P-32.0343-0806**	

TITULARIDAD — **DATOS DEL TITULAR/ES**

NOMBRE:	CONCELLO DE A GUDIÑA
DOMICILIO:	RU BEATO SEBASTIAN DE APARIC 76 PI:01
LOCALIDAD:	A GUDIÑA [OURENSE]
C.P.:	32540
TELÉFONO:	
REPRESENTANTE:	

DATOS CATASTRALES

Paraje		Superficie	5204	m²		
Polígono	29	Valor Catastral	0,00	€	Calificación Fiscal	VT-00
Parcela	9006	Liquido imponible			Calificación Urb.	
Ref. Catastral	32035A029090060000YU					

CARACTERÍSTICAS DE LA FINCA

NATURALEZA	Rural				
APROVECHAMIENTO ACTUAL	VÍA DE COMUNICACIÓN DE DOMINIO PÚBLICO				

AFECCIÓN

Tipo de Afección (total/parcial)	Parcial	División de la parcela (Sí/No)	No	**Longitud (m):**	

DERECHOS O GRAVÁMENES QUE PESAN SOBRE LA FINCA:

BIENES AFECTADOS

Subparcela	Aprovechamiento	Unidad	Expropiación Definitiva (m²)	Servidumbre (m²)	Ocupación Temporal (m²)	Total Afección
-	VÍA DE COMUNICACIÓN DE DOMINIO PÚBLICO	m²	0	142	0	142
	Total Afecciones:		0	142	0	142

CONSTRUCCIONES AFECTADAS Y OTROS ELEMENTOS VALORABLES:

TIPO	DESCRIPCIÓN

FICHA DE DATOS DE PARCELA AFECTADA

Finca nº:	**P-32.0343-0806**	**Polígono:**	**29**	**Parcela:**	**9006**	**Municipio:**	**A GUDIÑA**

PLANO DE SITUACIÓN

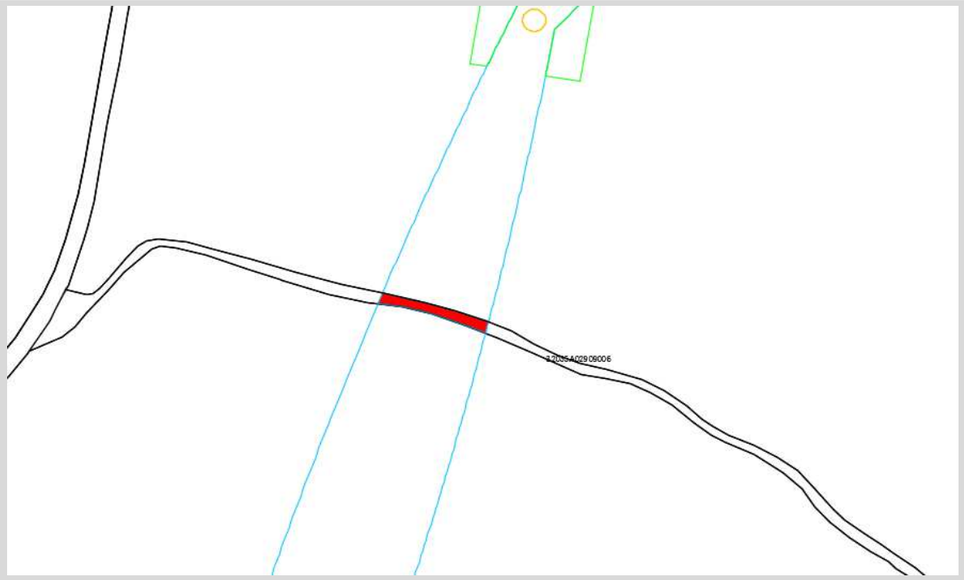

FOTOGRAFIA

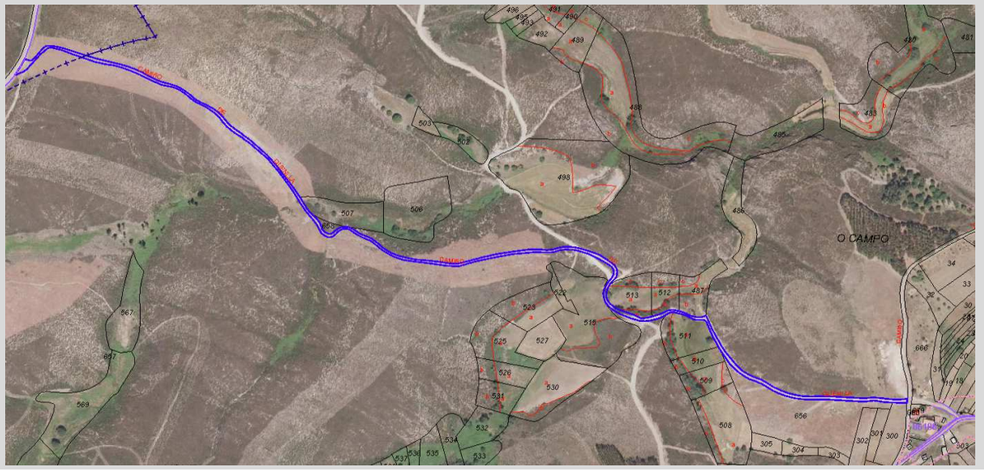

FICHA DE DATOS DE PARCELA AFECTADA

PROYECTO:	**PROYECTO BÁSICO DE LA SUBESTACIÓN ELÉCTRICA DE TRACCIÓN DE LAS PORTAS Y DE LA LÍNEA ELÉCTRICA DE ALTA TENSIÓN DESDE LA SUBESTACIÓN ELÉCTRICA DE CONSO DE REE HASTA LA SUBESTACIÓN ELÉCTRICA DE TRACCIÓN DE LAS PORTAS DE ADIF-ALTA VELOCIDAD**						
TRAMO:	**PEDRALBA DE LA PRADERÍA - ORENSE**	**SUBTRAMO:**	**VILARIÑO – CERDEDELO**		**FECHA:**	**MARZO 2019**	
MUNICIPIO:	**A GUDIÑA**	**PROVINCIA:**	**OURENSE**				
COM. AUTÓNOMA:	**GALICIA**				**Nº ORDEN:**	**P-32.0343-0374-C02**	

TITULARIDAD — **DATOS DEL TITULAR/ES**

NOMBRE:	CDAD MONTES VECIÑAIS CARRACEDO DA SERRA
DOMICILIO:	LG CARRACEDO DA SERRA GUDIÑA
LOCALIDAD:	A GUDIÑA [OURENSE]
C.P.:	32540
TELÉFONO:	
REPRESENTANTE:	

DATOS CATASTRALES

Paraje		Superficie	452459	m²		
Polígono	29	Valor Catastral	458,07	€	Calificación Fiscal	MT-03
Parcela	657	Liquido imponible			Calificación Urb.	
Ref. Catastral	32035A029006570000YA					

CARACTERÍSTICAS DE LA FINCA

NATURALEZA	Rural				
APROVECHAMIENTO ACTUAL		MATORRAL			

AFECCIÓN

Tipo de Afección (total/parcial)	Parcial	División de la parcela (Sí/No)	No	**Longitud (m):**	

DERECHOS O GRAVÁMENES QUE PESAN SOBRE LA FINCA:

BIENES AFECTADOS

Subparcela	Aprovechamiento	Unidad	Expropiación Definitiva (m²)	Servidumbre (m²)	Ocupación Temporal (m²)	Total Afección
-	MATORRAL	m²	746	28686	1490	30922
	Total Afecciones:		746	28686	1490	30922

CONSTRUCCIONES AFECTADAS Y OTROS ELEMENTOS VALORABLES:

TIPO	DESCRIPCIÓN

FICHA DE DATOS DE PARCELA AFECTADA

Finca nº:	**P-32.0343-0374-C02**	**Polígono:**	**29**	**Parcela:**	**657**	**Municipio:**	**A GUDIÑA**

PLANO DE SITUACIÓN



FOTOGRAFIA



FICHA DE DATOS DE PARCELA AFECTADA

PROYECTO: PROYECTO BÁSICO DE LA SUBESTACIÓN ELÉCTRICA DE TRACCIÓN DE LAS PORTAS Y DE LA LÍNEA ELÉCTRICA DE ALTA TENSIÓN DESDE LA SUBESTACIÓN ELÉCTRICA DE CONSO DE REE HASTA LA SUBESTACIÓN ELÉCTRICA DE TRACCIÓN DE LAS PORTAS DE ADIF-ALTA VELOCIDAD

TRAMO:	PEDRALBA DE LA PRADERÍA - ORENSE	**SUBTRAMO:**	VILARIÑO – CERDEDELO	**FECHA:**	MARZO 2019
MUNICIPIO:	A GUDIÑA	**PROVINCIA:**	OURENSE		
COM. AUTÓNOMA:	GALICIA			**Nº ORDEN:**	P-32.0343-0807

TITULARIDAD — **DATOS DEL TITULAR/ES**

NOMBRE:	CONCELLO DE A GUDIÑA
DOMICILIO:	RU BEATO SEBASTIAN DE APARIC 76 PI:01
LOCALIDAD:	A GUDIÑA [OURENSE]
C.P.:	32540
TELÉFONO:	
REPRESENTANTE:	

DATOS CATASTRALES

Paraje		Superficie	9996	m²		
Polígono	29	Valor Catastral	0,00	€	Calificación Fiscal	VT-00
Parcela	9010	Liquido imponible			Calificación Urb.	
Ref. Catastral	32035A029090100000YH					

CARACTERÍSTICAS DE LA FINCA

NATURALEZA	Rural
APROVECHAMIENTO ACTUAL	VÍA DE COMUNICACIÓN DE DOMINIO PÚBLICO

AFECCIÓN

Tipo de Afección (total/parcial)	Parcial	División de la parcela (Sí/No)	No	**Longitud (m):**	

DERECHOS O GRAVÁMENES QUE PESAN SOBRE LA FINCA:

BIENES AFECTADOS

Subparcela	Aprovechamiento	Unidad	Expropiación Definitiva (m²)	Servidumbre (m²)	Ocupación Temporal (m²)	Total Afección
-	VÍA DE COMUNICACIÓN DE DOMINIO PÚBLICO	m²	0	421	0	421
	Total Afecciones:		0	421	0	421

CONSTRUCCIONES AFECTADAS Y OTROS ELEMENTOS VALORABLES:

TIPO	DESCRIPCIÓN

FICHA DE DATOS DE PARCELA AFECTADA

Finca nº:	P-32.0343-0807	**Polígono:**	29	**Parcela:**	9010	**Municipio:**	A GUDIÑA

PLANO DE SITUACIÓN



FOTOGRAFIA



FICHA DE DATOS DE PARCELA AFECTADA

PROYECTO:	**PROYECTO BÁSICO DE LA SUBESTACIÓN ELÉCTRICA DE TRACCIÓN DE LAS PORTAS Y DE LA LÍNEA ELÉCTRICA DE ALTA TENSIÓN DESDE LA SUBESTACIÓN ELÉCTRICA DE CONSO DE REE HASTA LA SUBESTACIÓN ELÉCTRICA DE TRACCIÓN DE LAS PORTAS DE ADIF-ALTA VELOCIDAD**						
TRAMO:	**PEDRALBA DE LA PRADERÍA - ORENSE**	**SUBTRAMO:**	**VILARIÑO – CERDEDELO**		**FECHA:**	**MARZO 2019**	
MUNICIPIO:	**A GUDIÑA**	**PROVINCIA:**	**OURENSE**				
COM. AUTÓNOMA:	**GALICIA**				**Nº ORDEN:**	**P-32.0343-0808**	

TITULARIDAD — **DATOS DEL TITULAR/ES**

NOMBRE:	VECIÑOS DE CARRACEDO DA SERRA
DOMICILIO:	LG CARRACEDO DA SERRA
LOCALIDAD:	A GUDIÑA [OURENSE]
C.P.:	32547
TELÉFONO:	
REPRESENTANTE:	

DATOS CATASTRALES

Paraje		Superficie	2518	m²		
Polígono	29	Valor Catastral	2,45	€	Calificación Fiscal	MT-03
Parcela	684	Liquido imponible			Calificación Urb.	
Ref. Catastral	32035A029006840000YS					

CARACTERÍSTICAS DE LA FINCA

NATURALEZA	Rural				
APROVECHAMIENTO ACTUAL	MATORRAL				

AFECCIÓN

Tipo de Afección (total/parcial)	Parcial	División de la parcela (Sí/No)	No	**Longitud (m):**	

DERECHOS O GRAVÁMENES QUE PESAN SOBRE LA FINCA:

BIENES AFECTADOS

Subparcela	Aprovechamiento	Unidad	Expropiación Definitiva (m²)	Servidumbre (m²)	Ocupación Temporal (m²)	Total Afección
-	MATORRAL	m²	0	1736	0	1736
	Total Afecciones:		0	1736	0	1736

CONSTRUCCIONES AFECTADAS Y OTROS ELEMENTOS VALORABLES:

TIPO	DESCRIPCIÓN

FICHA DE DATOS DE PARCELA AFECTADA

Finca nº:	**P-32.0343-0808**	**Polígono:**	**29**	**Parcela:**	**684**	**Municipio:**	**A GUDIÑA**

PLANO DE SITUACIÓN

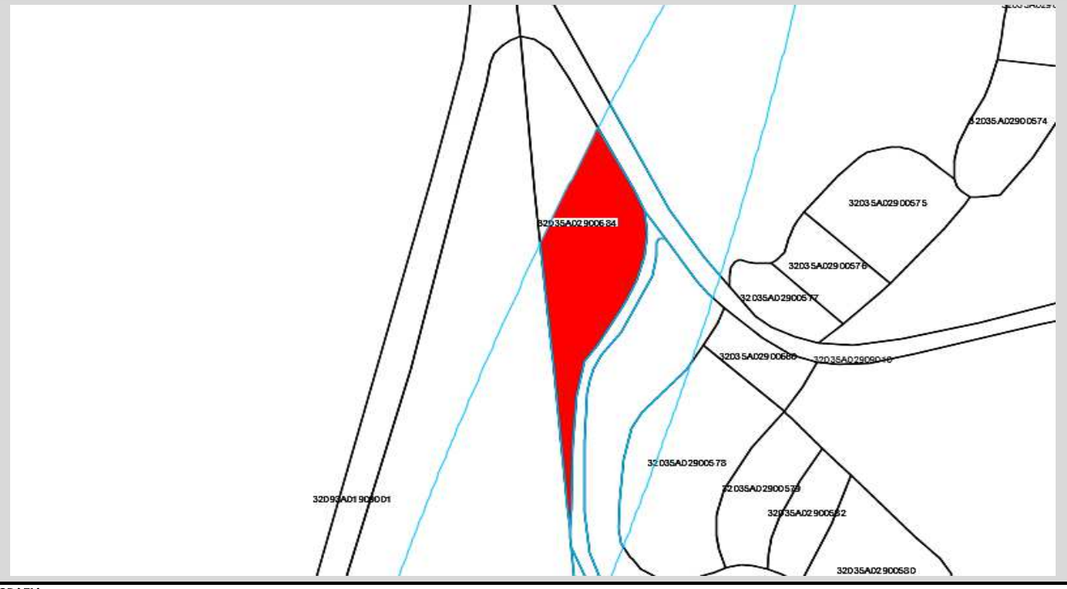

FOTOGRAFIA



FICHA DE DATOS DE PARCELA AFECTADA

PROYECTO:	**PROYECTO BÁSICO DE LA SUBESTACIÓN ELÉCTRICA DE TRACCIÓN DE LAS PORTAS Y DE LA LÍNEA ELÉCTRICA DE ALTA TENSIÓN DESDE LA SUBESTACIÓN ELÉCTRICA DE CONSO DE REE HASTA LA SUBESTACIÓN ELÉCTRICA DE TRACCIÓN DE LAS PORTAS DE ADIF-ALTA VELOCIDAD**						
TRAMO:	**PEDRALBA DE LA PRADERÍA - ORENSE**	**SUBTRAMO:**	**VILARIÑO – CERDEDELO**		**FECHA:**	**MARZO 2019**	
MUNICIPIO:	**A GUDIÑA**	**PROVINCIA:**	**OURENSE**				
COM. AUTÓNOMA:	**GALICIA**				**Nº ORDEN:**	**P-32.0343-0809**	

TITULARIDAD — **DATOS DEL TITULAR/ES**

NOMBRE:	CONCELLO DE A GUDIÑA
DOMICILIO:	RU BEATO SEBASTIAN DE APARIC 76 PI:01
LOCALIDAD:	A GUDIÑA [OURENSE]
C.P.:	32540
TELÉFONO:	
REPRESENTANTE:	

DATOS CATASTRALES

Paraje		Superficie	3538	m²		
Polígono	29	Valor Catastral	0,00	€	Calificación Fiscal	VT-00
Parcela	9011	Liquido imponible			Calificación Urb.	
Ref. Catastral	32035A029090110000YW					

CARACTERÍSTICAS DE LA FINCA

NATURALEZA	Rural				
APROVECHAMIENTO ACTUAL	VÍA DE COMUNICACIÓN DE DOMINIO PÚBLICO				

AFECCIÓN

Tipo de Afección (total/parcial)	Parcial	División de la parcela (Sí/No)	No	**Longitud (m):**	

DERECHOS O GRAVÁMENES QUE PESAN SOBRE LA FINCA:

BIENES AFECTADOS

Subparcela	Aprovechamiento	Unidad	Expropiación Definitiva (m²)	Servidumbre (m²)	Ocupación Temporal (m²)	Total Afección
-	VÍA DE COMUNICACIÓN DE DOMINIO PÚBLICO	m²	0	476	0	476
	Total Afecciones:		0	476	0	476

CONSTRUCCIONES AFECTADAS Y OTROS ELEMENTOS VALORABLES:

TIPO	DESCRIPCIÓN

FICHA DE DATOS DE PARCELA AFECTADA

Finca nº:	**P-32.0343-0809**	**Polígono:**	**29**	**Parcela:**	**9011**	**Municipio:**	**A GUDIÑA**

PLANO DE SITUACIÓN

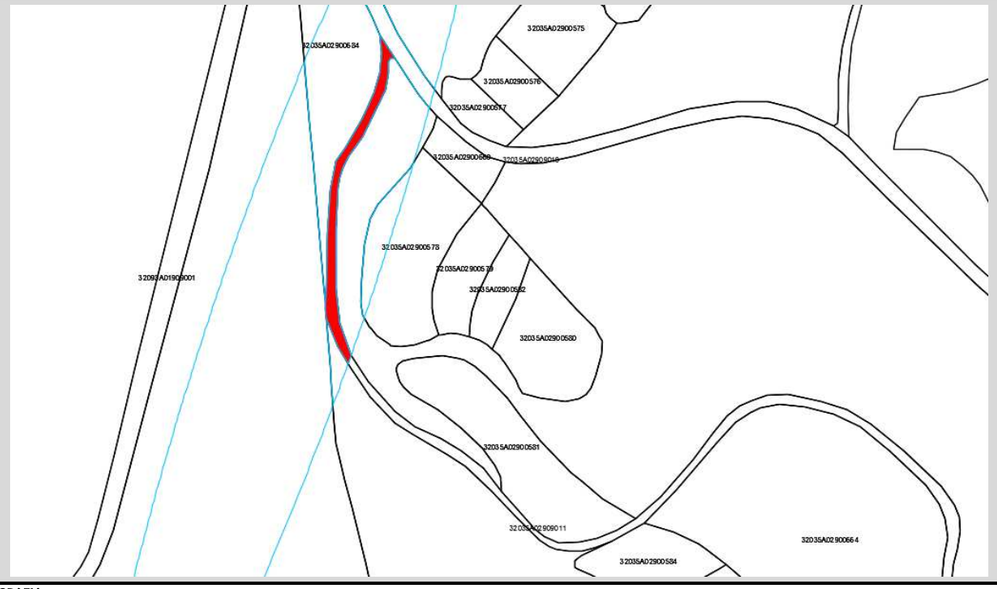

FOTOGRAFIA

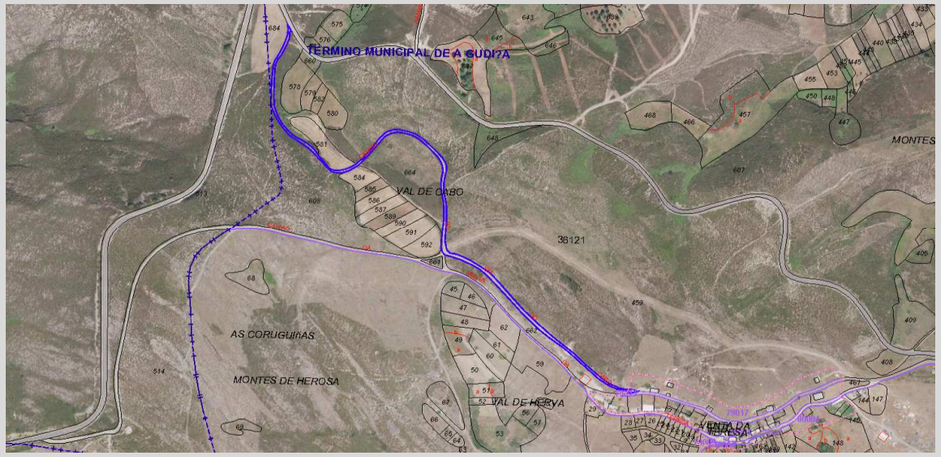

FICHA DE DATOS DE PARCELA AFECTADA

PROYECTO:	**PROYECTO BÁSICO DE LA SUBESTACIÓN ELÉCTRICA DE TRACCIÓN DE LAS PORTAS Y DE LA LÍNEA ELÉCTRICA DE ALTA TENSIÓN DESDE LA SUBESTACIÓN ELÉCTRICA DE CONSO DE REE HASTA LA SUBESTACIÓN ELÉCTRICA DE TRACCIÓN DE LAS PORTAS DE ADIF-ALTA VELOCIDAD**						
TRAMO:	**PEDRALBA DE LA PRADERÍA - ORENSE**	**SUBTRAMO:**	**VILARIÑO – CERDEDELO**		**FECHA:**	**MARZO 2019**	
MUNICIPIO:	**A GUDIÑA**	**PROVINCIA:**	**OURENSE**				
COM. AUTÓNOMA:	**GALICIA**				**Nº ORDEN:**	**P-32.0343-0810**	

TITULARIDAD — **DATOS DEL TITULAR/ES**

NOMBRE:	CDAD MONTES VECIÑAIS CARRACEDO DA SERRA
DOMICILIO:	LG CARRACEDO DA SERRA GUDIÑA
LOCALIDAD:	A GUDIÑA [OURENSE]
C.P.:	32540
TELÉFONO:	
REPRESENTANTE:	

DATOS CATASTRALES

Paraje		Superficie	165280	m²		
Polígono	29	Valor Catastral	6527,52	€	Calificación Fiscal	C-04
Parcela	459	Liquido imponible			Calificación Urb.	
Ref. Catastral	32035A029004590000YZ					

CARACTERÍSTICAS DE LA FINCA

NATURALEZA	Rural				
APROVECHAMIENTO ACTUAL	LABOR O LABRADÍO SECANO				

AFECCIÓN

Tipo de Afección (total/parcial)	Parcial	División de la parcela (Sí/No)	No	**Longitud (m):**	

DERECHOS O GRAVÁMENES QUE PESAN SOBRE LA FINCA:

BIENES AFECTADOS

Subparcela	Aprovechamiento	Unidad	Expropiación Definitiva (m²)	Servidumbre (m²)	Ocupación Temporal (m²)	Total Afección
-	LABOR O LABRADÍO SECANO	m²	0	1679	0	1679
	Total Afecciones:		0	1679	0	1679

CONSTRUCCIONES AFECTADAS Y OTROS ELEMENTOS VALORABLES:

TIPO	DESCRIPCIÓN

FICHA DE DATOS DE PARCELA AFECTADA

Finca nº:	**P-32.0343-0810**	**Polígono:**	**29**	**Parcela:**	**459**	**Municipio:**	**A GUDIÑA**

PLANO DE SITUACIÓN



FOTOGRAFIA

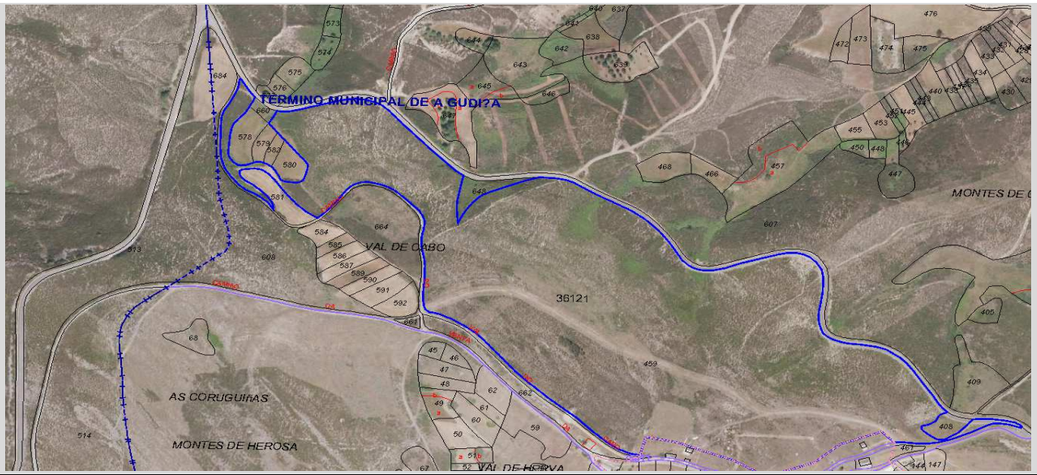

FICHA DE DATOS DE PARCELA AFECTADA

PROYECTO:	**PROYECTO BÁSICO DE LA SUBESTACIÓN ELÉCTRICA DE TRACCIÓN DE LAS PORTAS Y DE LA LÍNEA ELÉCTRICA DE ALTA TENSIÓN DESDE LA SUBESTACIÓN ELÉCTRICA DE CONSO DE REE HASTA LA SUBESTACIÓN ELÉCTRICA DE TRACCIÓN DE LAS PORTAS DE ADIF-ALTA VELOCIDAD**						
TRAMO:	**PEDRALBA DE LA PRADERÍA - ORENSE**	**SUBTRAMO:**	**VILARIÑO – CERDEDELO**		**FECHA:**	**MARZO 2019**	
MUNICIPIO:	**A GUDIÑA**	**PROVINCIA:**	**OURENSE**				
COM. AUTÓNOMA:	**GALICIA**				**Nº ORDEN:**	**P-32.0343-0811**	

TITULARIDAD		**DATOS DEL TITULAR/ES**					
NOMBRE:	CORTES MARTINEZ AGRIPINA						
DOMICILIO:	LG ENTRECINSA 7 Es:0 Pl:00 Pt:00						
LOCALIDAD:	VIANA DO BOLO [OURENSE]						
C.P.:	32550						
TELÉFONO:							
REPRESENTANTE:							

DATOS CATASTRALES							
Paraje		Superficie	2176	m²			
Polígono	29	Valor Catastral	335,91	€	Calificación Fiscal	PD-02	
Parcela	578	Liquido imponible			Calificación Urb.		
Ref. Catastral	32035A029005780000YR						

CARACTERÍSTICAS DE LA FINCA							
NATURALEZA	Rural						
APROVECHAMIENTO ACTUAL		PRADOS O PRADERAS					

AFECCIÓN							
Tipo de Afección (total/parcial)	Parcial	División de la parcela (Sí/No)		No	**Longitud (m):**		

DERECHOS O GRAVÁMENES QUE PESAN SOBRE LA FINCA:

BIENES AFECTADOS

Subparcela	Aprovechamiento	Unidad	Expropiación Definitiva (m²)	Servidumbre (m²)	Ocupación Temporal (m²)	Total Afección
-	PRADOS O PRADERAS	m²	0	393	0	393
		Total Afecciones:	0	393	0	393

CONSTRUCCIONES AFECTADAS Y OTROS ELEMENTOS VALORABLES:

TIPO	DESCRIPCIÓN

FICHA DE DATOS DE PARCELA AFECTADA

Finca nº:	**P-32.0343-0811**	**Polígono:**	**29**	**Parcela:**	**578**	**Municipio:**	**A GUDIÑA**

PLANO DE SITUACIÓN

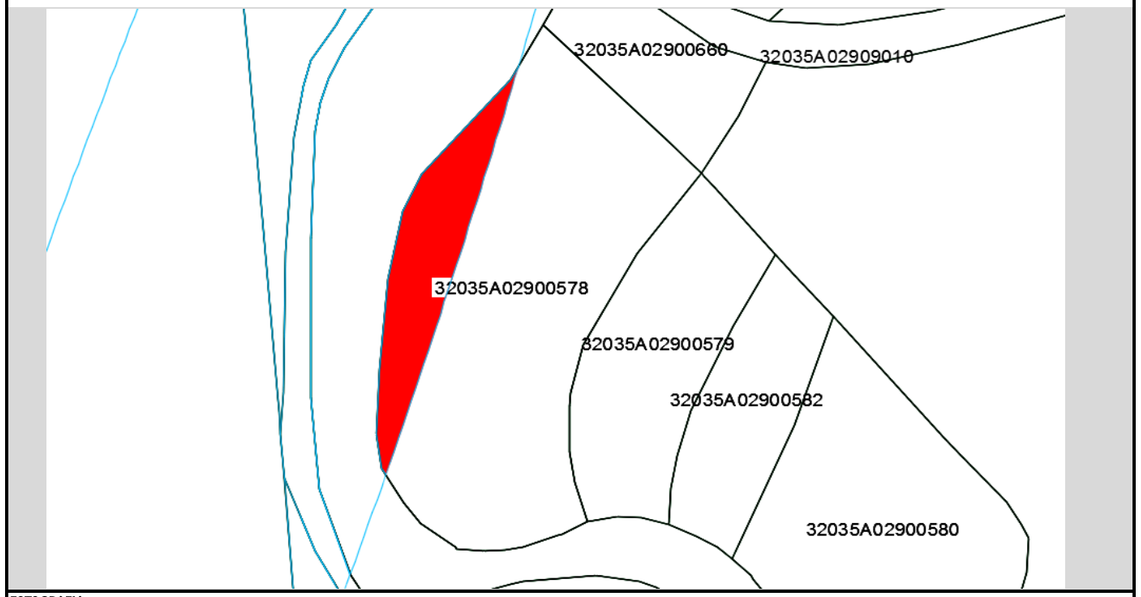

FOTOGRAFIA



FICHA DE DATOS DE PARCELA AFECTADA

PROYECTO:	**PROYECTO BÁSICO DE LA SUBESTACIÓN ELÉCTRICA DE TRACCIÓN DE LAS PORTAS Y DE LA LÍNEA ELÉCTRICA DE ALTA TENSIÓN DESDE LA SUBESTACIÓN ELÉCTRICA DE CONSO DE REE HASTA LA SUBESTACIÓN ELÉCTRICA DE TRACCIÓN DE LAS PORTAS DE ADIF-ALTA VELOCIDAD**						
TRAMO:	**PEDRALBA DE LA PRADERÍA - ORENSE**	**SUBTRAMO:**	**VILARIÑO – CERDEDELO**		**FECHA:**	**MARZO 2019**	
MUNICIPIO:	**A GUDIÑA**	**PROVINCIA:**	**OURENSE**				
COM. AUTÓNOMA:	**GALICIA**				**Nº ORDEN:**	**P-32.0343-0812**	

TITULARIDAD — **DATOS DEL TITULAR/ES**

NOMBRE:	CDAD MONTES VECIÑAIS CARRACEDO DA SERRA
DOMICILIO:	LG CARRACEDO DA SERRA GUDIÑA
LOCALIDAD:	A GUDIÑA [OURENSE]
C.P.:	32540
TELÉFONO:	
REPRESENTANTE:	

DATOS CATASTRALES

Paraje		Superficie	16044	m²		
Polígono	29	Valor Catastral	7,99	€	Calificación Fiscal	E-03
Parcela	608	Liquido imponible			Calificación Urb.	
Ref. Catastral	32035A029006080000YR					

CARACTERÍSTICAS DE LA FINCA

NATURALEZA	Rural				
APROVECHAMIENTO ACTUAL	PASTOS				

AFECCIÓN

Tipo de Afección (total/parcial)	Parcial	División de la parcela (Sí/No)	No	**Longitud (m):**	

DERECHOS O GRAVÁMENES QUE PESAN SOBRE LA FINCA:

BIENES AFECTADOS

Subparcela	Aprovechamiento	Unidad	Expropiación Definitiva (m²)	Servidumbre (m²)	Ocupación Temporal (m²)	Total Afección
-	PASTOS	m²	0	118	0	118
	Total Afecciones:		0	118	0	118

CONSTRUCCIONES AFECTADAS Y OTROS ELEMENTOS VALORABLES:

TIPO	DESCRIPCIÓN

FICHA DE DATOS DE PARCELA AFECTADA

Finca nº:	**P-32.0343-0812**	**Polígono:**	**29**	**Parcela:**	**608**	**Municipio:**	**A GUDIÑA**

PLANO DE SITUACIÓN

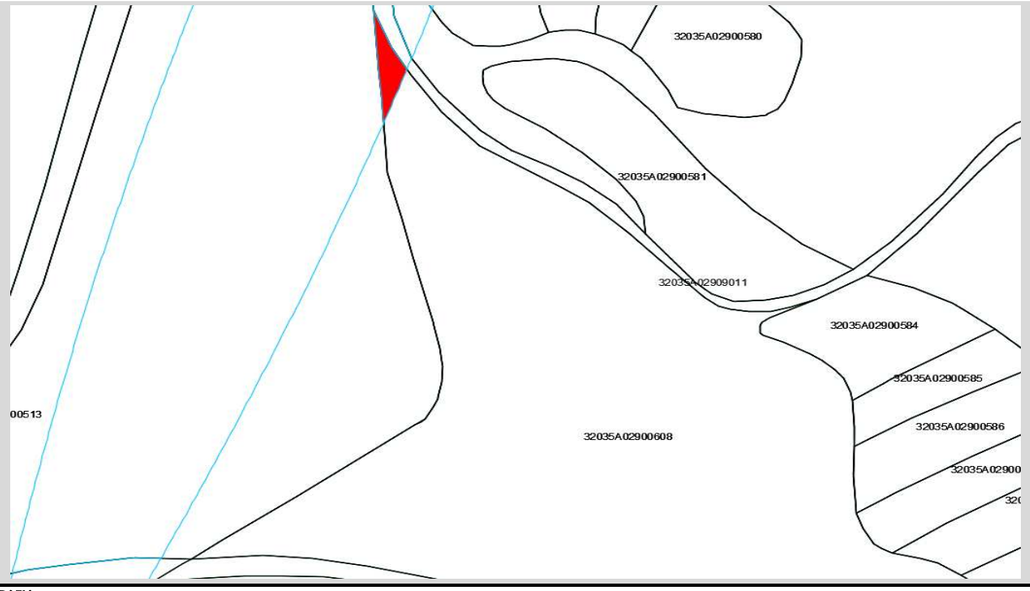

FOTOGRAFIA

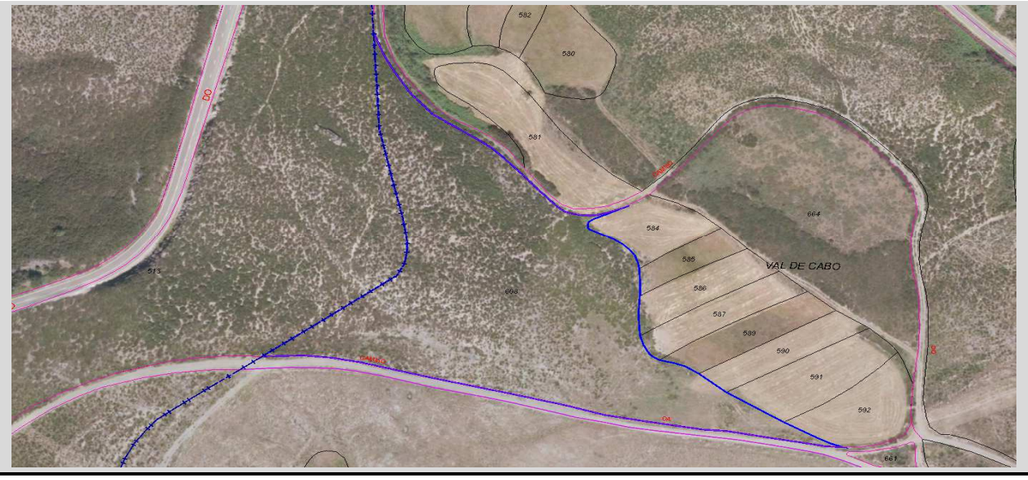

FICHA DE DATOS DE PARCELA AFECTADA

PROYECTO:	PROYECTO BÁSICO DE LA SUBESTACIÓN ELÉCTRICA DE TRACCIÓN DE LAS PORTAS Y DE LA LÍNEA ELÉCTRICA DE ALTA TENSIÓN DESDE LA SUBESTACIÓN ELÉCTRICA DE CONSO DE REE HASTA LA SUBESTACIÓN ELÉCTRICA DE TRACCIÓN DE LAS PORTAS DE ADIF-ALTA VELOCIDAD				
TRAMO:	PEDRALBA DE LA PRADERÍA – ORENSE	**SUBTRAMO:**	VILARIÑO – CERDEDELO	**FECHA:**	MARZO 2019
MUNICIPIO:	A GUDIÑA	**PROVINCIA:**	OURENSE		
COM. AUTÓNOMA:	GALICIA			**Nº ORDEN:**	P-32.0343-0403-C00

TITULARIDAD — **DATOS DEL TITULAR/ES**

NOMBRE:	CDAD DE MONTES EN MC COMUNAL DE EROSA
DOMICILIO:	LG HEROSA GUDIÑA A
LOCALIDAD:	A GUDIÑA [OURENSE]
C.P.:	32547
TELÉFONO:	
REPRESENTANTE:	

DATOS CATASTRALES

Paraje		Superficie	1485774	m²		
Polígono	30	Valor Catastral	1504,48	€	Calificación Fiscal	MT-03
Parcela	393	Liquido imponible			Calificación Urb.	
Ref. Catastral	32035A030003930000YQ					

CARACTERÍSTICAS DE LA FINCA

NATURALEZA	Rural		
APROVECHAMIENTO ACTUAL		MATORRAL	

AFECCIÓN

Tipo de Afección (total/parcial)	Parcial	División de la parcela (Sí/No)	No	**Longitud (m):**	

DERECHOS O GRAVÁMENES QUE PESAN SOBRE LA FINCA:

BIENES AFECTADOS

Subparcela	Aprovechamiento	Unidad	Expropiación Definitiva (m²)	Servidumbre (m²)	Ocupación Temporal (m²)	Total Afección
-	MATORRAL	m²	207	12265	1311	13783
	Total Afecciones:		207	12265	1311	13783

CONSTRUCCIONES AFECTADAS Y OTROS ELEMENTOS VALORABLES:

TIPO	DESCRIPCIÓN

FICHA DE DATOS DE PARCELA AFECTADA

Finca nº:	P-32.0343-0403-C00	**Polígono:**	30	**Parcela:**	393	**Municipio:**	A GUDIÑA

PLANO DE SITUACIÓN

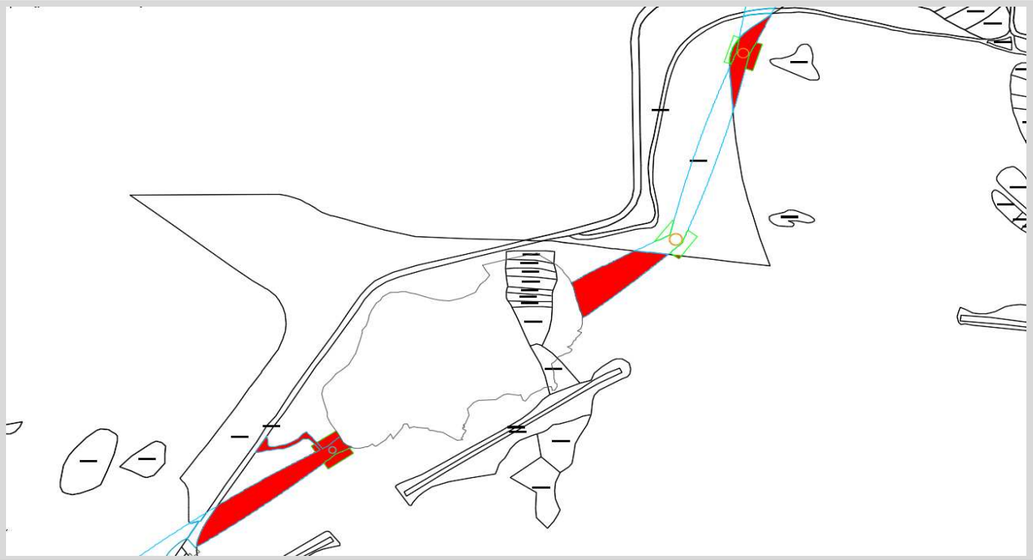

FOTOGRAFIA

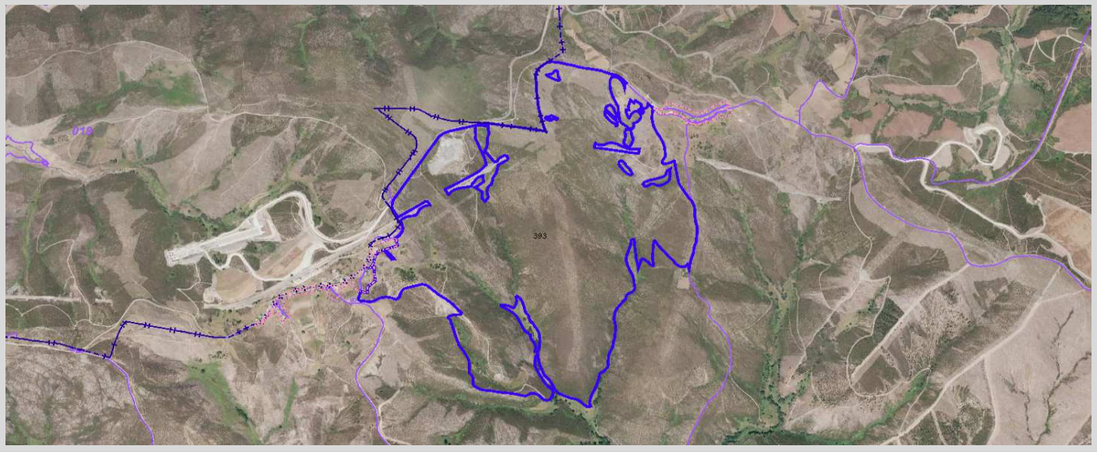

FICHA DE DATOS DE PARCELA AFECTADA

PROYECTO:	**PROYECTO BÁSICO DE LA SUBESTACIÓN ELÉCTRICA DE TRACCIÓN DE LAS PORTAS Y DE LA LÍNEA ELÉCTRICA DE ALTA TENSIÓN DESDE LA SUBESTACIÓN ELÉCTRICA DE CONSO DE REE HASTA LA SUBESTACIÓN ELÉCTRICA DE TRACCIÓN DE LAS PORTAS DE ADIF-ALTA VELOCIDAD**				
TRAMO:	**PEDRALBA DE LA PRADERÍA - ORENSE**	**SUBTRAMO:**	**VILARIÑO – CERDEDELO**	**FECHA:**	**MARZO 2019**
MUNICIPIO:	**A GUDIÑA**	**PROVINCIA:**	**OURENSE**		
COM. AUTÓNOMA:	**GALICIA**			**Nº ORDEN:**	**P-32.0343-0372-C00**

TITULARIDAD — **DATOS DEL TITULAR/ES**

NOMBRE:	CONCELLO DE A GUDIÑA
DOMICILIO:	RU BEATO SEBASTIAN DE APARIC 76 PI:01
LOCALIDAD:	A GUDIÑA [OURENSE]
C.P.:	32540
TELÉFONO:	
REPRESENTANTE:	

DATOS CATASTRALES

Paraje		Superficie	7281	m²		
Polígono	30	Valor Catastral	0,00	€	Calificación Fiscal	VT-00
Parcela	9001	Liquido imponible			Calificación Urb.	
Ref. Catastral	32035A030090010000YQ					

CARACTERÍSTICAS DE LA FINCA

NATURALEZA	Rural		
APROVECHAMIENTO ACTUAL		VÍA DE COMUNICACIÓN DE DOMINIO PÚBLICO	

AFECCIÓN

Tipo de Afección (total/parcial)	Parcial	División de la parcela (Sí/No)	No	**Longitud (m):**	

DERECHOS O GRAVÁMENES QUE PESAN SOBRE LA FINCA:

BIENES AFECTADOS

Subparcela	Aprovechamiento	Unidad	Expropiación Definitiva (m²)	Servidumbre (m²)	Ocupación Temporal (m²)	Total Afección
-	VÍA DE COMUNICACIÓN DE DOMINIO PÚBLICO	m²	0	492	0	492
	Total Afecciones:		0	492	0	492

CONSTRUCCIONES AFECTADAS Y OTROS ELEMENTOS VALORABLES:

TIPO	DESCRIPCIÓN

FICHA DE DATOS DE PARCELA AFECTADA

Finca nº:	**P-32.0343-0372-C00**	**Polígono:**	**30**	**Parcela:**	**9001**	**Municipio:**	**A GUDIÑA**

PLANO DE SITUACIÓN

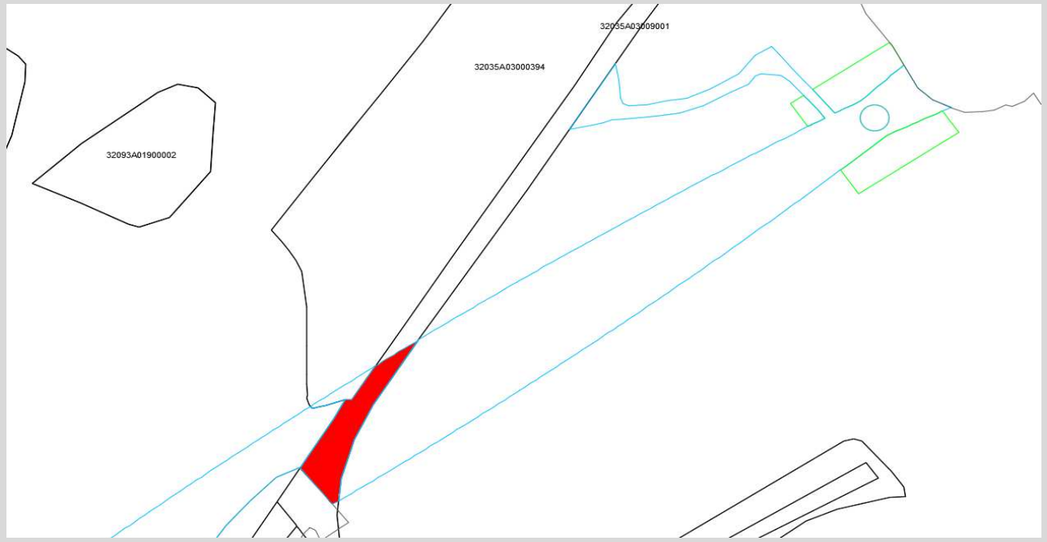

FOTOGRAFIA

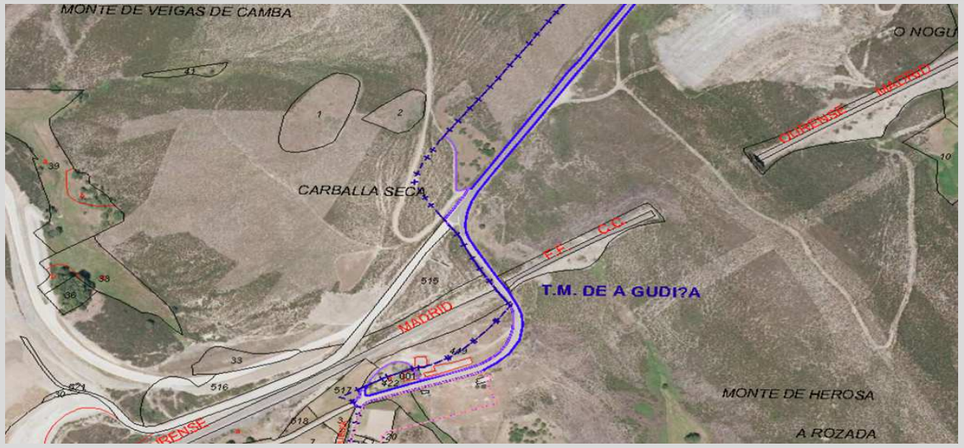

FICHA DE DATOS DE PARCELA AFECTADA

PROYECTO:	**PROYECTO BÁSICO DE LA SUBESTACIÓN ELÉCTRICA DE TRACCIÓN DE LAS PORTAS Y DE LA LÍNEA ELÉCTRICA DE ALTA TENSIÓN DESDE LA SUBESTACIÓN ELÉCTRICA DE TRACCIÓN DE LAS PORTAS DE ADIF-ALTA VELOCIDAD**				
TRAMO:	**PEDRALBA DE LA PRADERÍA - ORENSE**	**SUBTRAMO:**	**VILARIÑO – CERDEDELO**	**FECHA:**	**MARZO 2019**
MUNICIPIO:	**A GUDIÑA**	**PROVINCIA:**	**OURENSE**		
COM. AUTÓNOMA:	**GALICIA**			**Nº ORDEN:**	**P-32.0343-0412-C00**

TITULARIDAD		**DATOS DEL TITULAR/ES**					
NOMBRE:	VECIÑOS DE EROSA						
DOMICILIO:	LG GUDIÑA,A						
LOCALIDAD:	A GUDIÑA [OURENSE]						
C.P.:	32540						
TELÉFONO:							
REPRESENTANTE:							

DATOS CATASTRALES

Paraje		Superficie	50327	m²		
Polígono	30	Valor Catastral	25,37	€	Calificación Fiscal	E-03
Parcela	394	Liquido imponible			Calificación Urb.	
Ref. Catastral	32035A030003940000YP					

CARACTERÍSTICAS DE LA FINCA

NATURALEZA	Rural				
APROVECHAMIENTO ACTUAL		PASTOS			

AFECCIÓN

Tipo de Afección (total/parcial)	Parcial	División de la parcela (Sí/No)	No	**Longitud (m):**	

DERECHOS O GRAVÁMENES QUE PESAN SOBRE LA FINCA:

BIENES AFECTADOS

Subparcela	Aprovechamiento	Unidad	Expropiación Definitiva (m²)	Servidumbre (m²)	Ocupación Temporal (m²)	Total Afección
-	PASTOS	m²	0	71	0	71
	Total Afecciones:		0	71	0	71

CONSTRUCCIONES AFECTADAS Y OTROS ELEMENTOS VALORABLES:

TIPO	DESCRIPCIÓN

FICHA DE DATOS DE PARCELA AFECTADA

Finca nº:	**P-32.0343-0412-C00**	**Polígono:**	**30**	**Parcela:**	**394**	**Municipio:**	**A GUDIÑA**

PLANO DE SITUACIÓN

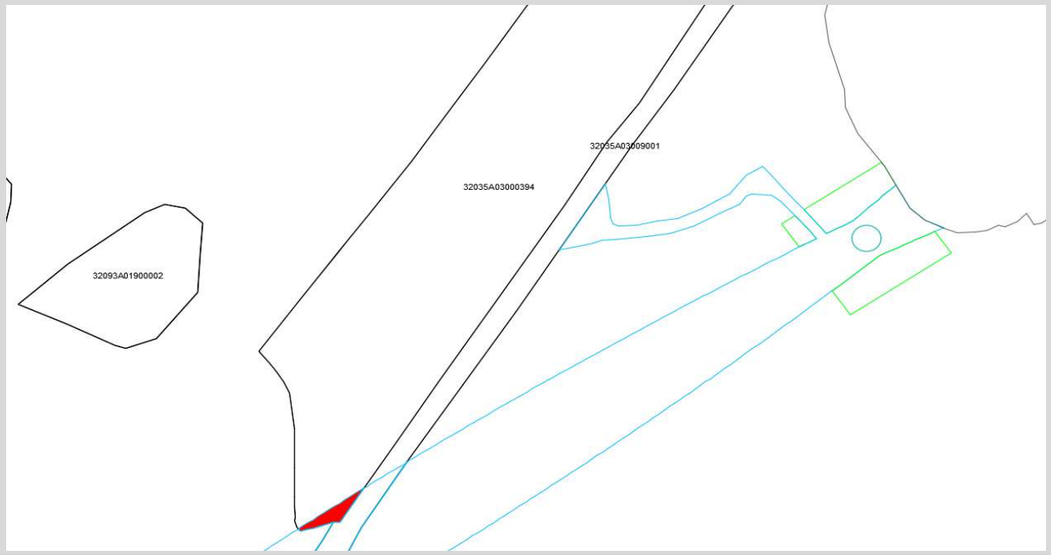

FOTOGRAFIA

