PROYECTO BÁSICO DE APANTALLADO E INTEGRACIÓN PAISAJÍSTICA DE LA LÍNEA DE ALTA TENSIÓN DESDE LA SUBESTACIÓN DE CONSO (REE) HASTA LA SUBESTACIÓN DE TRACCIÓN DE LAS PORTAS (ADIF).

Tramo: Pedralba de la Pradería – Ourense

Diciembre 2019. Edición 1

ANEJO 1. EXPROPIACIONES

adif ALTA VELOCIDAD

DIRECCIÓN GENERAL

Ardanuy

ANEJO N.º 1. EXPROPIACIONES

ÍNDICE

1. MEMORIA 4
1.1. Objeto del presente anejo 4
1.2. Descripción general de la solución proyectada 4
1.3. Afecciones 4
1.3.1. Antecedentes proyectos anteriores 4
1.3.2. Expropiación en Pleno Dominio 5
1.4. Características de los planos parcelarios 5
1.5. Criterios de valoración de los bienes y derechos afectados 6
1.5.1. Metodología 6
1.5.2. Precios unitarios 6
2. BIENES Y DERECHOS AFECTADOS 6
2.1. Determinación de los bienes y derechos afectados 6
2.2. Concreción de los bienes y derechos afectados por la ejecución de las obras contenidas en el proyecto 7
3. PRESUPUESTO 7
4. PLANOS 9
4.1. Plano de situación 10
4.2. Ortofotoplanos 12
4.3. Planos de expropiaciones 23

APÉNDICE 1. CUADRO DE BIENES Y DERECHOS AFECTADOS

APÉNDICE 2. CERTIFICACION CATASTRAL DESCRIPTIVA Y GRÁFICA DE LA SEDE ELECTRÓNICA DEL CATASTRO

APÉNDICE 3. FICHAS DE DATOS DE PARCELAS AFECTADAS

ÍNDICE DE TABLAS

Tabla 1. Expropiación definitiva clasificada por aprovechamiento y municipio 5

Tabla 2. Precios unitarios según clase del suelo 8

1. MEMORIA

1.1. Objeto del presente anejo

La finalidad del presente anejo es doble, en primer lugar ha de servir para poder ajustarse a los requisitos necesarios que ineludiblemente debe reunir todo proyecto para cumplimentar el trámite de su aprobación definitiva por ADIF-AV, de conformidad con la legislación vigente; en segundo lugar, igualmente debe de servir de base de partida para la incoación y subsiguiente tramitación del expediente de expropiación por el Ministerio de Fomento y ADIF-AV, de los bienes y derechos afectados por la ejecución de las obras contenidas en el proyecto de referencia.

Por consiguiente, dicho anejo tiene, como cometido inicial la finalidad de definir, con toda la precisión posible, los terrenos que son estrictamente necesarios para la correcta ejecución de las obras contempladas en el mismo, y, en segundo lugar, dar a conocer, para uso exclusivo de la Administración expropiante, el valor dinerario de los bienes y derechos que son de necesaria ocupación.

1.2. Descripción general de la solución proyectada

La actuación desarrollada en el presente proyecto corresponde a la definición de las obras necesarias para realizar el apantallado, revegetación y repoblación forestal en cumplimiento de la Declaración de Impacto Ambiental (DIA) del proyecto Línea de Alta Tensión ente las subestaciones de Conso (REE) y Las Portas (Adif). Dicha declaración fue publicada en el BOE el 20 de Marzo de 2018.

De acuerdo con las conclusiones obtenidas en el estudio de impacto ambiental, se propone la compensación de las superficies forestales afectadas, en una superficie algo mayor a la que se van a destruir con la implantación de la referida línea de Alta Tensión, con la repoblación forestal de especies propias del robledal (roble rebollo, acebo, mostajo, abedul y castaño) en una proporción de 1.100 plantas por hectárea. Se propiciará la regeneración del bosque de rebollo en distintas teselas con el objetivo de restaurar la vegetación, reducir la fragmentación de las manchas de robledal existentes en la actualidad, así como generar «bosques isla» de roble con el fin de regenerar el ecosistema en áreas donde la degradación es extrema, tratando de que actúen como inicio de una futura regeneración de la zona.

En los extremos de las bandas de plantación que se sitúan en las cercanías de la LAAT, se evitará la plantación completa de la fila de castaños, de forma que, entre el castaño más cercano y la proyección de la calle de seguridad, exista una distancia mínima, en horizontal, de al menos 10 m. En este tramo se mantendrá la plantación de acebos.

En todo caso, este proyecto de revegetación compensará cada uno de los hábitats de interés comunitario afectados por el proyecto, con el objetivo de evitar la pérdida neta de biodiversidad, tal como recoge uno de los principios previstos en el artículo 2 de la Ley 33/2015, de 21 de septiembre, por la que se modifica la Ley 42/2007, de 13 de diciembre, del Patrimonio Natural y de la Biodiversidad.

Los terrenos objeto de expropiación, que permiten disponer de la superficie suficiente para la realización de las obras contempladas en este proyecto, pertenecen a los municipios: Vilariño de Conso y A Gudiña, pertenecientes todos ellos a la provincia de Ourense, Comunidad Autónoma de Galicia.

1.3. Afecciones

Para la correcta ejecución de las obras contenidas en el presente proyecto, se define un tipo de afección: la expropiación en pleno dominio.

1.3.1. Antecedentes proyectos anteriores

Algunas parcelas sobre las que se impone algún tipo de afección debido a este proyecto ya han resultado afectadas por actuaciones anteriores. En estas parcelas se mantiene el número de orden correspondiente al proyecto anterior, sobre el que se añade un código de complementariedad (-C). A la hora de medir las áreas y establecer la valoración económica, solo se computará las afecciones debidas al presente proyecto.

En nuestro caso, para la redacción del presente proyecto, se ha tenido en cuenta las expropiaciones realizadas en el "PROYECTO BÁSICO DE LA SUBESTACIÓN ELÉCTRICA DE TRACCIÓN DE LAS PORTAS Y DE LA LÍNEA ELÉCTRICA DE ALTA TENSIÓN DESDE LA SUBESTACIÓN ELÉCTRICA DE CONSO DE REE HASTA LA SUBESTACIÓN ELÉCTRICA DE TRACCIÓN DE LAS PORTAS DE ADIF-ALTA VELOCIDAD", al cual complementa este proyecto específico de repoblación paisajística.

Además, se han consultado los planos de expropiaciones de los siguientes proyectos:

- PROYECTO BÁSICO DE ACCESOS Y ZONAS DE INSTALACIONES DE LA LÍNEA DE ALTA VELOCIDAD MADRID- GALICIA ENTRE LUBIÁN Y TABOADELA. TM A GUDIÑA, A MEZQUITA, BAÑOS DE MOLGAS, LAZA, VILAR DE BARRIO, VILARIÑO DE CONSO, LUBIÁN, PEDRALBA DE LA PRADERÍA Y REQUEJO. (Con referencia 014ADIF1517 y fecha Julio de 2018)
- PROYECTO DE LICITACIÓN. CORREDOR NORTE-NOROESTE DE ALTA VELOCIDAD. LÍNEA DE ALTA VELOCIDAD MADRID-GALICIA. TRAMO: VILAVELLA - VILARIÑO. PLATAFORMA. (Con referencia 005ADIF1117). Este proyecto tiene fecha Agosto de 2014.
- PROYECTO DE LICITACIÓN. CORREDOR NORTE-NOROESTE DE ALTA VELOCIDAD. LÍNEA DE ALTA VELOCIDAD MADRID – GALICIA. TRAMO VILARIÑO – CERDEDELO. (Con referencia 006ADIF1117). Este proyecto tiene fecha Febrero 2015.

Si estos proyectos presentan un área de expropiación coincidente entre sí, como ocurre en el tramo Vilavella – Vilariño, la superficie considerada como proyecto anterior será la del proyecto más actualizado (en este caso el proyecto con referencia 014ADIF1517). La información se completa con la superficie expropiada por el proyecto del tramo Vilariño – Cerdedelo con referencia 005ADIF1117 en el término municipal de A Gudiña.

Esta información se tiene en cuenta, tanto a la hora de realizar los planos de expropiaciones como en las correspondientes Relaciones de Bienes y Derechos, descontando la afección de otros proyectos a la superficie expropiada por el nuestro.

1.3.2. Expropiación en Pleno Dominio

Se define una superficie de expropiación en pleno dominio que permita poder realizar las obras de apantallado revegetación y repoblación forestal, que mitiguen el impacto visual que provoca la línea de alta tensión sobre el Camino de Santiago. Para ello, en las zonas del Camino en donde sea visible la LAAT, se ejecutará una plantación en bosquete y plantación lineal que impida a los peregrinos la visión de la línea.

De la planimetría elaborada para el proyecto, de la confrontación de los planos catastrales, así como de los planos generales de ordenación urbanística de los municipios, se ha determinado que la superficie afectada de expropiación en pleno dominio es la que seguidamente se expone, clasificada por término municipal y tipo de aprovechamiento del terreno.

Teniendo en cuenta los criterios y parámetros de expropiación definitiva, se establece que la expropiación en pleno dominio de los terrenos resultantes afecta a una superficie de 17.837 m^2, 9.681m^2 corresponde al término municipal de A Gudiña y 8.156 m^2 corresponden a Vilariño de Conso. Todo este terreno es catalogado como suelo rural.

SUPERFICIES AFECTADAS DE EXPROPIACIÓN DEFINITIVA							
PROVINCIA	TÉRMINO MUNICIPAL	APROVECHAMIENTO					
		LABOR O LABRADÍO SECANO	MATORRAL	PASTIZAL	PASTOS	PRADOS O PRADERAS	TOTAL
OURENSE	A GUDIÑA	2123	4259	0	2348	951	**9681**
	VILARIÑO DE CONSO	1037	6474	39	443	163	**8156**
SUPERFICIE TOTAL AFECTADA (m^2)		**3160**	**10733**	**39**	**2791**	**1114**	**17837**

Tabla 1. Expropiación definitiva clasificada por aprovechamiento y municipio

1.4. Características de los planos parcelarios

En el documento relativo a PLANOS, se incluye una colección de planos parcelarios en los que se definen todas y cada una de las parcelas catastrales afectadas por la ejecución de las obras contenidas en el proyecto.

Los planos parcelarios originales se han confeccionado según a las directrices aparecidas en la NAG 1-2-0 de expropiaciones, concretamente se han representado a escala 1:500 (Original A1) para representar la expropiación de los terrenos necesarios para elaborar las labores de repoblación forestal. Esta escala es suficiente para permitir identificar la posición de las parcelas en el terreno y efectuar mediciones fiables tanto de la longitud de linderos o distancias como de la superficie de las parcelas.

En general las parcelas catastrales se han delimitado en toda su extensión, al objeto de que, del examen del plano, se pueda deducir el tipo y la forma de afectación en relación con el resto de parcela no afectada.

Cada uno de los planos contiene croquis reducido del plano guía, indicándose claramente el número de hoja al que pertenece, el nombre del Término/s Municipal/es que comprende y el norte geográfico.

Se ha realizado la correspondiente identificación catastral de las parcelas afectadas y sus propietarios con la ayuda de los planos catastrales de rústica y urbana de los Centros de Gestión Catastral o de la Sede Electrónica de Catastro del Ministerio de Hacienda, de las informaciones recabadas y facilitadas por los Ayuntamientos afectados y por último de los trabajos y apoyos de campo realizados.

Las parcelas se identifican con la letra asignada a la L.A.V., su número de orden (compuesto por los dos dígitos de su código provincial, los cuatro dígitos de su código municipal INE o tres dígitos del código GIS y los cuatro dígitos del número de las afectadas dentro de cada municipio), polígono, parcela y referencia catastral en su caso.

Se han delimitado con manchas de color los diversos tipos de afección siguiendo los criterios establecidos en la NAG 1-2-0.0 de expropiaciones en un proyecto básico: para la expropiación definitiva se utiliza el color amarillo (amarillo 50, LUM60). Las edificaciones afectadas deben ser marcadas con mancha de color rojo, aunque para este proyecto no se han detectado ninguna edificación afectada. Por otra parte, en los planos debe aparecer representada las superficies correspondientes a proyectos anteriores sobre el que se ha establecido algún tipo de afección. Según la NAG de Expropiaciones 1-2-0.0 la expropiación se representa con un sombreado color gris claro (gris 254), la imposición de servidumbre se representa con un color más oscuro (gris 250) y la ocupación temporal como un gris 252.

En general las parcelas catastrales se han delimitado en toda su extensión, incluso las subparcelas de cultivo, delimitadas a su vez por líneas más delgadas discontinuas, al objeto que, del examen del plano, se pueda deducir el tipo y la forma de afección en relación con el resto de parcela no afectada.

1.5. Criterios de valoración de los bienes y derechos afectados

1.5.1. Metodología

Para la valoración de los bienes y derechos afectados se aplicará la normativa legal vigente, en especial la contenida en el RD legislativo 2/2008, de 20 de junio y el RD Ley 6/2010, de 9 de abril, así como lo contenido en la Ley de Expropiación Forzosa.

En cuanto al vuelo y demás instalaciones afectadas:

- Las plantaciones y sembrados preexistentes, así como las indemnizaciones por razón de arrendamientos rústicos u otros derechos, se tasarán con arreglo a los criterios de la Ley de Expropiación Forzosa y de Arrendamientos Rústicos.
- Las edificaciones, construcciones e instalaciones, cuando deban valorarse con independencia del suelo, se tasarán por el método de coste de reposición según su estado y antigüedad en el momento al que deba entenderse referida la valoración.
- Las indemnizaciones a favor de los arrendatarios rústicos y urbanos se fijarán de acuerdo con lo previsto en la Ley de Expropiación Forzosa y las normas de la legislación de Arrendamientos.

En cuanto a las servidumbres:

- Se valoran en función del tipo de gravamen o grado de limitación del pleno dominio impuesto sobre el bien o parcela afectada. En general se valora teniendo en cuenta la diferencia entre el valor en venta que poseía la parcela inicialmente a la imposición de la servidumbre y el valor en venta que poseerá como consecuencia de la carga o gravamen que se pretende imponer.
- En el caso de terrenos incluidos en un suelo rural, se estima esta diferencia en un 40-50% del valor de los terrenos afectados, siendo necesario analizar cada caso en función del perjuicio que se realiza a la parcela, pudiendo variar de 10 al 100%.
- Al valor calculado por servidumbre del suelo se le añade el 100% del valor del vuelo que vaya a ser afectado (aunque no ha sido de aplicación en el presente Proyecto).
- En el caso de terrenos incluidos en Suelo Urbanizado, se estima esta diferencia en un 5%-10% del valor de los terrenos afectados

En cuanto a las ocupaciones temporales:

- Su tasación se ha realizado de conformidad con lo que establece la vigente Ley de Expropiación Forzosa, es decir "… Se referirán siempre a la apreciación de los rendimientos que el propietario haya dejado de percibir por las rentas vencidas durante la ocupación, sumando, además los perjuicios estimados que se causen a la finca o los gastos que supongan restituirla a su estado primitivo…", obviamente con la salvedad de que los perjuicios irrogados en ningún caso puedan ser superiores al valor del bien, en cuyo caso se optará por su expropiación.
- Teniendo en cuenta la duración prevista de las obras, se ha estimado que la indemnización correspondiente a la ocupación temporal de los terrenos incluidos en Suelo rural se debe valorar en el 10% del valor del terreno afectado por cada año de ocupación de este. Al valor calculado por ocupación del suelo se le añade el 100% del valor del vuelo existente.
- En el caso de terrenos incluidos en Suelo Urbanizado, se estima en un 2% del valor de los terrenos ocupados temporalmente, que equivale al establecido por la Ley de Impuestos Patrimoniales y Actos Jurídicos Documentados para la valoración de usufructos temporales.

1.5.2. Precios unitarios

De la aplicación de los criterios anteriormente señalados se han obtenido los valores unitarios que deben adoptarse para la tasación de los bienes y derechos afectados con motivo de la ejecución de las obras contenidas en el presente proyecto.

2. BIENES Y DERECHOS AFECTADOS

2.1. Determinación de los bienes y derechos afectados

A los efectos que establece el artículo 17 de la vigente Ley de Expropiación Forzosa de 16/12/54 y concordantes con su Reglamento de 26/4/57. Se ha elaborado la preceptiva relación concreta e individualizada, en la que se describen, todos los aspectos materiales y jurídicos, de los bienes o derechos que se consideran de necesaria expropiación.

Dicha Relación de Bienes y Derechos afectados comprende, de forma ordenada y a modo de resumen, todas las fincas o parcelas catastrales afectadas, indicando las superficies objeto de expropiación, imposición de servidumbres u ocupación temporal, con expresión de los siguientes datos:

- Número de orden en el expediente expropiatorio y número del plano parcelario del proyecto en el que se encuentra la finca.
- Identificación catastral del polígono y parcela.
- Nombre y domicilio del propietario del bien afectado sin NIFs.
- Cultivadores, aparceros, arrendatarios e inquilinos, con nombre y domicilio de los mismos.
- Extensión o superficie de la finca completa y de la parte de la misma que sea objeto de expropiación, imposición de servidumbres u ocupación temporal incluyendo todos los bienes y derechos que sean indemnizables.
- Régimen urbanístico del suelo y calificación según cultivos, en su caso.

Toda la información necesaria para la preparación de la referida relación se ha obtenido a través de los Centros de Gestión Catastral o de la Sede Electrónica del Catastro del Ministerio de Hacienda, así como de la inspección directa de los terrenos.

Se han tenido en cuenta y por consiguiente reseñado, en la relación de bienes o derechos afectados, aquellas parcelas o derechos pertenecientes al Estado, Comunidad Autónoma, Provincia, Municipio o cualquier otro Organismo o Empresa Pública (ADIF, Confederaciones hidrográficas, Autopistas, caminos públicos municipales, etc..), que dada su naturaleza jurídica de bien público, gozan de la condición de utilidad pública y en consecuencia no deben ser expropiados, a menos que exprofeso se declarase la prevalencia de la utilidad pública. No obstante, dicha inclusión se considera necesaria puesto que, en cada caso, previa declaración de compatibilidad se tendrá que armonizar y acometer, en su caso, la reposición del servicio o finalidad pública y establecimiento de las condiciones técnicas que comporta dicha restitución.

Según el Censo Catastral Mineiro, organismo dependiente de la Xunta de Galicia, en las parcelas afectadas por el presente proyecto no se identifica ninguna concesión minera.

2.2. Concreción de los bienes y derechos afectados por la ejecución de las obras contenidas en el proyecto

A los efectos que establece el artículo 17 de la vigente Ley de Expropiación Forzosa de 16 de diciembre de 1.954 y concordantes con su Reglamento de 26 de abril de 1.957, al final del presente anejo, se incluye la preceptiva relación concreta e individualizada, en la que se describen, todos los aspectos materiales y jurídicos, de los bienes que se consideran de necesaria expropiación.

Dicha relación comprende, en forma ordenada y a modo de resumen, todas las fincas o parcelas catastrales afectadas, con expresión de la superficie afectada, así como, el nombre y datos identificativos del titular o titulares catastrales y su cultivo catastral.

Toda la información necesaria para la preparación de la referida relación se ha obtenido a través de los Centros de Gestión Catastral y Cooperación Tributaria de las Delegaciones Provinciales de Hacienda en Ourense, de los Ayuntamientos afectados, así como de la inspección directa.

Debe significarse de manera expresa que se han grafiado en los planos parcelarios aquellas parcelas o derechos pertenecientes al Estado, Comunidad Autónoma, provincia, Municipio o cualquier otro organismo o empresa pública, que dada su naturaleza jurídica de bien público, gozan de la condición de utilidad pública y en consecuencia no pueden ser expropiados, al menos que exprofeso se declarare la prevalencia de la utilidad pública, todos estos datos deberán ser confirmados en la correspondiente comparecencia en el Excmo. Ayuntamiento correspondiente, dentro del trámite de expropiación.

No obstante, en cada caso, previa declaración de compatibilidad se tendrá que armonizar y acometer, en su caso, su reposición del servicio o finalidad pública, mediante la incoación del oportuno convenio de mutuo acuerdo y establecimiento de las condiciones técnicas que comporta dicha restitución.

3. PRESUPUESTO

Para realizar la valoración económica se ha tenido en cuenta los siguientes precios unitarios según la clasificación del suelo:

Naturaleza	Aprovechamiento	Precios Unitarios
Rural	Labor o Labradío Secano	6,50 €/m^2
Rural	Pastos	6,50 €/m^2
Rural	Pastizal	6,50 €/m^2

Naturaleza	Aprovechamiento	Precios Unitarios
Rural	Prados o praderas	6,50 €/m^2
Rural	Matorral	4,00 €/m^2

Tabla 2. Precios unitarios según clase del suelo

La valoración estimada dedicada a expropiaciones respecto a la superficie afectada debido a la plantación en bosquete y plantación lineal necesarias asciende a la cantidad de **OCHENTA Y NUEVE MIL CIENTO OCHO EUROS (89.108,00 €)**.

Para ajustar el **COSTE FINAL EFECTIVO** resultante de la expropiación de que se trata, la experiencia aconseja incrementar la cantidad anteriormente establecida para el suelo en un 5%, en concepto de, indemnizaciones establecidas expresamente en la Ley de Expropiación Forzosa como son las afecciones ocultas, perjuicios por rápida ocupación, deméritos de finca, expedientes incidentales de arrendamientos y otros derechos posiblemente afectados, así como el premio de afección en los casos en que no se llegue a acuerdo económico con la propiedad, lo que arroja una cantidad de **CUATRO MIL CUATROCIENTOS CINCUENTA Y CINCO EUROS CON CUARENTA CÉNTIMOS (4.455,40 €)**

Por lo que la valoración o coste total debido a las expropiaciones de este proyecto ascenderá a un montante de **NOVENTA Y TRES MIL QUINIENTOS SESENTA Y TRES EUROS CON CUARENTA CÉNTIMOS. (93.563,40 €)**.

4. PLANOS

4.1. Plano de situación

adif ALTA VELOCIDAD — DIRECCIÓN GENERAL	TÍTULO: PROYECTO BÁSICO DE APANTALLADO E INTEGRACIÓN PAISAJÍSTICA DE LA LÍNEA DE ALTA TENSIÓN DESDE LA SUBESTACIÓN DE CONSO (REE) HASTA LA SUBESTACIÓN DE TRACCIÓN DE LAS PORTAS (ADIF)	AUTOR DEL PROYECTO: ABRAHAM GARCÍA RUIZ, INGENIERO INDUSTRIAL — Ardanuy	ESCALA ORIGINAL A1: 1:1000 Numérica; 0 20 40 m Gráfica	FECHA: DICIEMBRE 2019	TÍTULO DEL PLANO: ANEJO DE EXPROPIACIONES — PLANO DE SITUACIÓN; Nº DE PLANO: 1 — Hoja 1 de 1

4.2. Ortofotoplanos

TÉRMINO MUNICIPAL DE VILARIÑO DE CONSO

SOLAPA CON HOJA 2

19 | 22

19 | 440

LÍNEA FFCC CONVENCIONAL ZAMORA-OURENSE

19 | 448

19 | 19

19 | 9013

19 | 18

POLÍGONO 19

OURENSE

19 | 440

19 | 502

19 | 17

19 | 9008

P-32.0929-0507
19 | 501

19 | 504

P-32.0929-0506
19 | 500

P-32.0929-0201-C00
19 | 452

19 | 14

19 | 15

19 | 503

19 | 499

19 | 16

35 | 289

35 | 273

19 | 498

P-32.0929-0505
19 | 21

P-32.0929-0504
19 | 20

35 | 272

35 | 259

35 | 246

TÉRMINO MUNICIPAL DE A GUDIÑA

35 | 308

CAMINO DE SANTIAGO (RUTA DA PRATA)

35 | 235

35 | 260

POLÍGONO 35

35 | 233

35 | 234

LEYENDA EXPROPIACIONES

A
B | C

A: Nº DE ORDEN
B: Nº DE POLÍGONO O MANZANA
C: Nº DE PARCELA

- LÍMITE DE POLÍGONO
- LÍMITE DE TERMINO MUNICIPAL
- LÍMITE DE PARCELA
- LÍMITE DE SUBPARCELA
- LÍMITE DE EXPROPIACIÓN DEFINITIVA
- LÍMITE DE OCUPACIÓN TEMPORAL
- LÍMITE EXPROPIACIÓN DEFINITIVA DE PROYECTOS ANTERIORES
- LÍMITE SERVIDUMBRE DE PASO DE PROYECTOS ANTERIORES
- LÍMITE OCUPACIÓN TEMPORAL DE PROYECTOS ANTERIORES

adif ALTA VELOCIDAD — DIRECCIÓN GENERAL

TÍTULO
PROYECTO BÁSICO DE APANTALLADO E INTEGRACIÓN PAISAJÍSTICA DE LA LÍNEA DE ALTA TENSIÓN DESDE LA SUBESTACIÓN DE CONSO (REE) HASTA LA SUBESTACIÓN DE TRACCIÓN DE LAS PORTAS (ADIF)

AUTOR DEL PROYECTO
ABRAHAM GARCÍA RUIZ
INGENIERO INDUSTRIAL
Ardanuy

ESCALA ORIGINAL A1
1:500
Numérica
0 10 20 m
Gráfica

FECHA
DICIEMBRE 2019

TÍTULO DEL PLANO
ANEJO DE EXPROPIACIONES
ORTOFOTOPLANO

Nº DE PLANO
2
Hoja 1 de 10

TÉRMINO MUNICIPAL DE VILARIÑO DE CONSO

TÉRMINO MUNICIPAL DE A GUDIÑA

SOLAPA CON HOJA 1

SOLAPA CON HOJA 3

SERVIDUMBRE DEBIDO A TUBERÍA SUBTERRANEA

LÍNEA FFCC CONVENCIONAL ZAMORA-OURENSE

CAMINO DE SANTIAGO (RUTA DA PRATA)

ESTACIÓN DE ACAPELA, VILARIÑO DE CONSO

OURENSE

ZAMORA

POLÍGONO 19

POLÍGONO 35

1B

35

19	73
19	448
19	79
19	440
19	9013
19	440
19	440
P-32.0929-0201-C00	
19	452
19	13
19	11
19	519
19	12
19	520
35	219
35	217
35	215
35	213
35	212
35	211
35	291
35	210
35	209
35	208
35	285
35	236
35	237
35	238

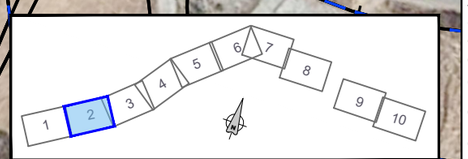

LEYENDA EXPROPIACIONES

A	A: Nº DE ORDEN
B C	B: Nº DE POLÍGONO O MANZANA C: Nº DE PARCELA

- LÍMITE DE POLÍGONO
- LÍMITE DE TERMINO MUNICIPAL
- LÍMITE DE PARCELA
- LÍMITE DE SUBPARCELA
- LÍMITE DE EXPROPIACIÓN DEFINITIVA
- LÍMITE DE OCUPACIÓN TEMPORAL
- LÍMITE EXPROPIACIÓN DEFINITIVA DE PROYECTOS ANTERIORES
- LÍMITE SERVIDUMBRE DE PASO DE PROYECTOS ANTERIORES
- LÍMITE OCUPACIÓN TEMPORAL DE PROYECTOS ANTERIORES

adif ALTA VELOCIDAD — DIRECCIÓN GENERAL

TÍTULO
PROYECTO BÁSICO DE APANTALLADO E INTEGRACIÓN PAISAJÍSTICA DE LA LÍNEA DE ALTA TENSIÓN DESDE LA SUBESTACIÓN DE CONSO (REE) HASTA LA SUBESTACIÓN DE TRACCIÓN DE LAS PORTAS (ADIF)

AUTOR DEL PROYECTO
ABRAHAM GARCÍA RUIZ
INGENIERO INDUSTRIAL
Ardanuy

ESCALA ORIGINAL A1
1:500 Numérica
0 10 20 m Gráfica

FECHA
DICIEMBRE 2019

TÍTULO DEL PLANO
ANEJO DE EXPROPIACIONES
ORTOFOTOPLANO

Nº DE PLANO
2
Hoja 2 de 10

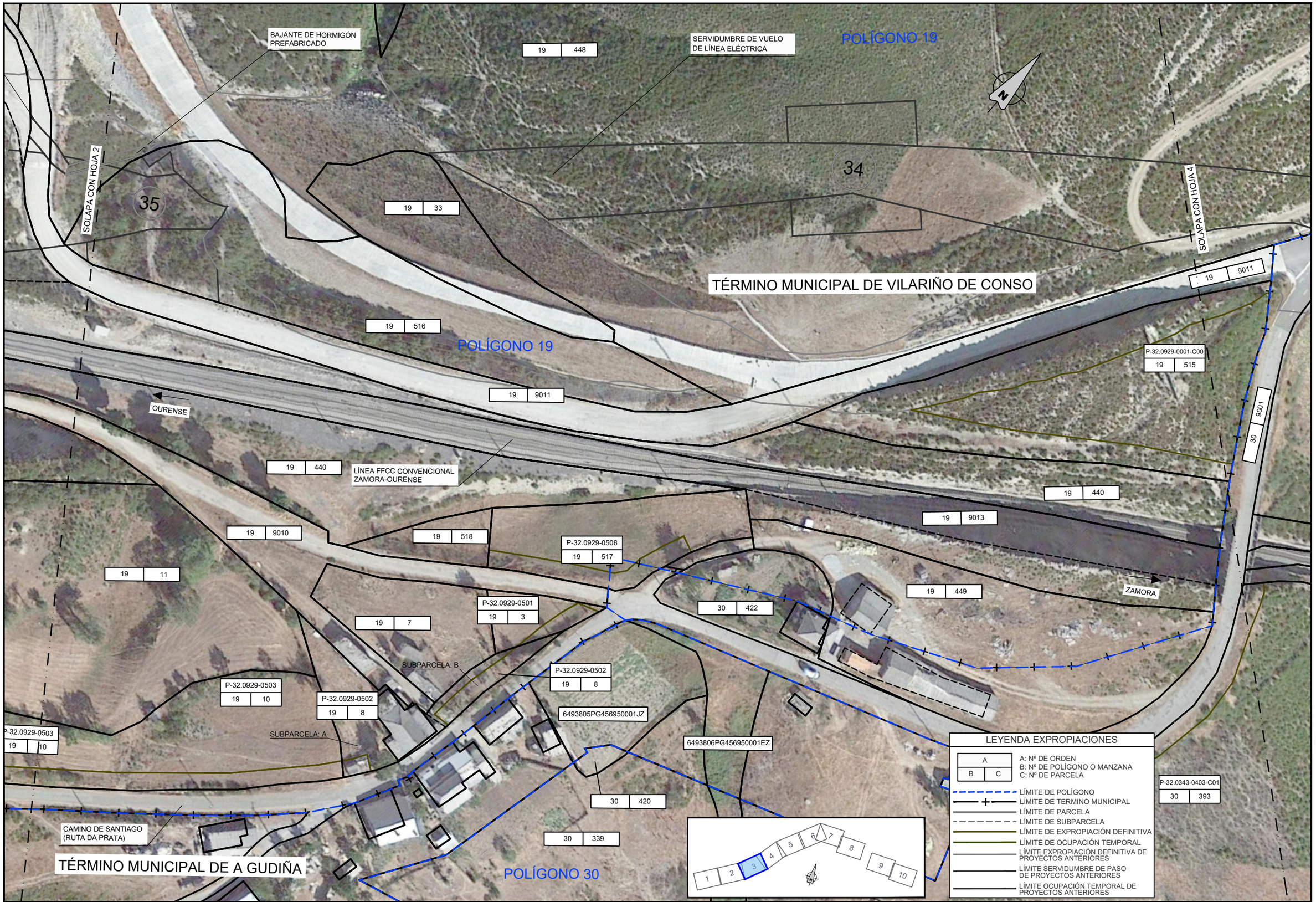

adif ALTA VELOCIDAD — DIRECCIÓN GENERAL

TÍTULO
PROYECTO BÁSICO DE APANTALLADO E INTEGRACIÓN PAISAJÍSTICA DE LA LÍNEA DE ALTA TENSIÓN DESDE LA SUBESTACIÓN DE CONSO (REE) HASTA LA SUBESTACIÓN DE TRACCIÓN DE LAS PORTAS (ADIF)

AUTOR DEL PROYECTO
ABRAHAM GARCÍA RUIZ
INGENIERO INDUSTRIAL
Ardanuy

ESCALA ORIGINAL A1
1:500 Numérica
0 10 20 m Gráfica

FECHA
DICIEMBRE 2019

TÍTULO DEL PLANO
ANEJO DE EXPROPIACIONES
ORTOFOTOPLANO

Nº DE PLANO
2
Hoja 3 de 10

TÉRMINO MUNICIPAL DE VILARIÑO DE CONSO

POLÍGONO 19

19	448

30	394

SOLAPA CON HOJA 3

TRAMO COMÚN CAMINO DE SANTIAGO
Y CARRETERA DA CAPELA A GUDIÑA

19	9011

SERVIDUMBRE DE PASO
DEBIDO AL CAMINO DE ACCESO

P-32.0343-0403- C01	
30	393

SOLAPA CON HOJA 5

P-32.0929-0001-C00	
19	515

30	9001

33

SERVIDUMBRE DE VUELO
LÍNEA ELÉCTRICA AÉREA

TÉRMINO MUNICIPAL DE A GUDIÑA

LÍNEA FFCC CONVENCIONAL
ZAMORA-OURENSE

OURENSE

30	9011

30	9016

ZAMORA

POLÍGONO 30

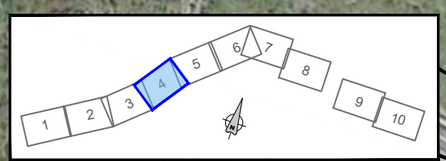

LEYENDA EXPROPIACIONES

A	
B	C

A: Nº DE ORDEN
B: Nº DE POLÍGONO O MANZANA
C: Nº DE PARCELA

- LÍMITE DE POLÍGONO
- LÍMITE DE TERMINO MUNICIPAL
- LÍMITE DE PARCELA
- LÍMITE DE SUBPARCELA
- LÍMITE DE EXPROPIACIÓN DEFINITIVA
- LÍMITE DE OCUPACIÓN TEMPORAL
- LÍMITE EXPROPIACIÓN DEFINITIVA DE PROYECTOS ANTERIORES
- LÍMITE SERVIDUMBRE DE PASO DE PROYECTOS ANTERIORES
- LÍMITE OCUPACIÓN TEMPORAL DE PROYECTOS ANTERIORES

adif ALTA VELOCIDAD — DIRECCIÓN GENERAL

TÍTULO
PROYECTO BÁSICO DE APANTALLADO E INTEGRACIÓN PAISAJÍSTICA DE LA LÍNEA DE ALTA TENSIÓN DESDE LA SUBESTACIÓN DE CONSO (REE) HASTA LA SUBESTACIÓN DE TRACCIÓN DE LAS PORTAS (ADIF)

AUTOR DEL PROYECTO
ABRAHAM GARCÍA RUIZ
INGENIERO INDUSTRIAL
Ardanuy

ESCALA ORIGINAL A1
1:500 Numérica
0 10 20 m Gráfica

FECHA
DICIEMBRE 2019

TÍTULO DEL PLANO
ANEJO DE EXPROPIACIONES
ORTOFOTOPLANO

Nº DE PLANO
2
Hoja 4 de 10

TÉRMINO MUNICIPAL DE VILARIÑO DE CONSO

TÉRMINO MUNICIPAL DE A GUDIÑA

TRAMO COMÚN CAMINO DE SANTIAGO Y CARRETERA DA CAPELA A GUDIÑA

POLÍGONO 19

POLÍGONO 30

SOLAPA CON HOJA 4

SOLAPA CON HOJA 6

30	394

30	9001

P-32.0343-0403- C01	
30	393

19	448

P-32.0343-0910	
30	419

30	418

30	417

30	416

30	415

30	414

30	413

30	412

30	44

19	9001

19	9005

P-32.0343-0403- C01	
30	393

P-32.0929-0446- C00	
19	514

LEYENDA EXPROPIACIONES

A	
B	C

A: Nº DE ORDEN
B: Nº DE POLÍGONO O MANZANA
C: Nº DE PARCELA

- LÍMITE DE POLÍGONO
- LÍMITE DE TERMINO MUNICIPAL
- LÍMITE DE PARCELA
- LÍMITE DE SUBPARCELA
- LÍMITE DE EXPROPIACIÓN DEFINITIVA
- LÍMITE DE OCUPACIÓN TEMPORAL
- LÍMITE EXPROPIACIÓN DEFINITIVA DE PROYECTOS ANTERIORES
- LÍMITE SERVIDUMBRE DE PASO DE PROYECTOS ANTERIORES
- LÍMITE OCUPACIÓN TEMPORAL DE PROYECTOS ANTERIORES

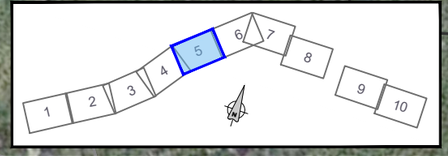

adif ALTA VELOCIDAD — DIRECCIÓN GENERAL

TÍTULO
PROYECTO BÁSICO DE APANTALLADO E INTEGRACIÓN PAISAJÍSTICA DE LA LÍNEA DE ALTA TENSIÓN DESDE LA SUBESTACIÓN DE CONSO (REE) HASTA LA SUBESTACIÓN DE TRACCIÓN DE LAS PORTAS (ADIF)

AUTOR DEL PROYECTO
ABRAHAM GARCÍA RUIZ
INGENIERO INDUSTRIAL
Ardanuy

ESCALA ORIGINAL A1
1:500 Numérica
0 10 20 m Gráfica

FECHA
DICIEMBRE 2019

TÍTULO DEL PLANO
ANEJO DE EXPROPIACIONES
ORTOFOTOPLANO

Nº DE PLANO
2
Hoja 5 de 10

TÉRMINO MUNICIPAL DE VILARIÑO DE CONSO

SOLAPA CON HOJA 5

SOLAPA CON HOJA 7

CAMINO DE SANTIAGO (RUTA DA PRATA)

CARRETERA O CABEZO DO MARMOIRAL

19	448
19	9001
19	9005
9005	

P-32.0929-0444-C00	
19	513

P-32.0929-0446-C00	
19	514

P-32.0343-0403-C01	
30	393

P-32.0343-0403-C01	
30	393

31

32

30 68

POLÍGONO 19

TÉRMINO MUNICIPAL DE A GUDIÑA

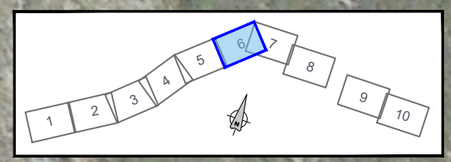

LEYENDA EXPROPIACIONES

A	A: Nº DE ORDEN
B C	B: Nº DE POLÍGONO O MANZANA C: Nº DE PARCELA

- LÍMITE DE POLÍGONO
- LÍMITE DE TERMINO MUNICIPAL
- LÍMITE DE PARCELA
- LÍMITE DE SUBPARCELA
- LÍMITE DE EXPROPIACIÓN DEFINITIVA
- LÍMITE DE OCUPACIÓN TEMPORAL
- LÍMITE EXPROPIACIÓN DEFINITIVA DE PROYECTOS ANTERIORES
- LÍMITE SERVIDUMBRE DE PASO DE PROYECTOS ANTERIORES
- LÍMITE OCUPACIÓN TEMPORAL DE PROYECTOS ANTERIORES

adif ALTA VELOCIDAD — DIRECCIÓN GENERAL

TÍTULO
PROYECTO BÁSICO DE APANTALLADO E INTEGRACIÓN PAISAJÍSTICA DE LA LÍNEA DE ALTA TENSIÓN DESDE LA SUBESTACIÓN DE CONSO (REE) HASTA LA SUBESTACIÓN DE TRACCIÓN DE LAS PORTAS (ADIF)

AUTOR DEL PROYECTO
ABRAHAM GARCÍA RUIZ
INGENIERO INDUSTRIAL
Ardanuy

ESCALA ORIGINAL A1
1:500 Numérica
0 10 20 m Gráfica

FECHA
DICIEMBRE 2019

TÍTULO DEL PLANO
ANEJO DE EXPROPIACIONES
ORTOFOTOPLANO

Nº DE PLANO
2
Hoja 6 de 10

TÉRMINO MUNICIPAL DE VILARIÑO DE CONSO

TÉRMINO MUNICIPAL DE A GUDIÑA

P-32.0929-0444-C00
19 | 513

POLÍGONO 29

29 | 585
29 | 586
29 | 587
29 | 589
29 | 590
29 | 591
29 | 592

P-32.0343-0812-C00
29 | 608

P-32.0343-0810-C00
29 | 459

29 | 661
29 | 662

SOLAPA CON HOJA 6

SOLAPA CON HOJA 8

P-32.0343-0403-C01
30 | 393

CAMINO DE SANTIAGO
(RUTA DA PRATA)

POLÍGONO 30

30 | 68

P-32.0343-0403-C01
30 | 393

30 | 45
30 | 46
30 | 47
30 | 48
30 | 49

N

1 2 3 4 5 6 7 8 9 10

LEYENDA EXPROPIACIONES

A	A: Nº DE ORDEN
B | C	B: Nº DE POLÍGONO O MANZANA C: Nº DE PARCELA

- LÍMITE DE POLÍGONO
- LÍMITE DE TERMINO MUNICIPAL
- LÍMITE DE PARCELA
- LÍMITE DE SUBPARCELA
- LÍMITE DE EXPROPIACIÓN DEFINITIVA
- LÍMITE DE OCUPACIÓN TEMPORAL
- LÍMITE EXPROPIACIÓN DEFINITIVA DE PROYECTOS ANTERIORES
- LÍMITE SERVIDUMBRE DE PASO DE PROYECTOS ANTERIORES
- LÍMITE OCUPACIÓN TEMPORAL DE PROYECTOS ANTERIORES

adif ALTA VELOCIDAD — DIRECCIÓN GENERAL

TÍTULO
PROYECTO BÁSICO DE APANTALLADO E INTEGRACIÓN PAISAJÍSTICA DE LA LÍNEA DE ALTA TENSIÓN DESDE LA SUBESTACIÓN DE CONSO (REE) HASTA LA SUBESTACIÓN DE TRACCIÓN DE LAS PORTAS (ADIF)

AUTOR DEL PROYECTO
ABRAHAM GARCÍA RUÍZ
INGENIERO INDUSTRIAL
Ardanuy

ESCALA ORIGINAL A1
1:500 Numérica
0 10 20 m Gráfica

FECHA
DICIEMBRE 2019

TÍTULO DEL PLANO
ANEJO DE EXPROPIACIONES
ORTOFOTOPLANO

Nº DE PLANO
2
Hoja 7 de 10

TÉRMINO MUNICIPAL DE A GUDIÑA

POLÍGONO 29

N

SOLAPA CON HOJA 7

30	46

29	9011

P-32.0343-0909	
30	62

29	662

CAMINO DE SANTIAGO (RUTA DA PRATA)

30	61

P-32.0343-0908	
30	59

P-32.0343-0810-C00	
29	459

30	60

30	50

29	9012

30	51

30	58

CAMINO DA VENTA DA TERESA

LEYENDA EXPROPIACIONES

A	
B	C

A: Nº DE ORDEN
B: Nº DE POLÍGONO O MANZANA
C: Nº DE PARCELA

- LÍMITE DE POLÍGONO
- LÍMITE DE TERMINO MUNICIPAL
- LÍMITE DE PARCELA
- LÍMITE DE SUBPARCELA
- LÍMITE DE EXPROPIACIÓN DEFINITIVA
- LÍMITE DE OCUPACIÓN TEMPORAL
- LÍMITE EXPROPIACIÓN DEFINITIVA DE PROYECTOS ANTERIORES
- LÍMITE SERVIDUMBRE DE PASO DE PROYECTOS ANTERIORES
- LÍMITE OCUPACIÓN TEMPORAL DE PROYECTOS ANTERIORES

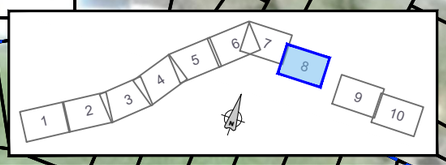

adif ALTA VELOCIDAD — DIRECCIÓN GENERAL

TÍTULO
PROYECTO BÁSICO DE APANTALLADO E INTEGRACIÓN PAISAJÍSTICA DE LA LÍNEA DE ALTA TENSIÓN DESDE LA SUBESTACIÓN DE CONSO (REE) HASTA LA SUBESTACIÓN DE TRACCIÓN DE LAS PORTAS (ADIF)

AUTOR DEL PROYECTO
ABRAHAM GARCÍA RUIZ
INGENIERO INDUSTRIAL
Ardanuy

ESCALA ORIGINAL A1
1:500 Numérica
0 10 20 m Gráfica

FECHA
DICIEMBRE 2019

TÍTULO DEL PLANO
ANEJO DE EXPROPIACIONES
ORTOFOTOPLANO

Nº DE PLANO
2
Hoja 8 de 10

TÉRMINO MUNICIPAL DE A GUDIÑA

POLÍGONO 29

POLÍGONO 31

29 | 607
29 | 409
P-32.0343-0810-C00 | 29 | 459
P-32.0343-0906 | 29 | 408
29 | 9012
29 | 9010
31 | 368
29 | 461
31 | 147
31 | 144
31 | 148
P-32.0343-0907 | 29 | 678
29 | 398
29 | 678
P-32.0343-0905 | 29 | 395
29 | 397
29 | 396
P-32.0343-0904 | 29 | 394
P-32.0343-0903 | 29 | 393
P-32.0343-0902 | 29 | 392
P-32.0343-0537-C01 | 28 | 1148
31 | 377
31 | 378
31 | 379
31 | 212
31 | 380
31 | 199

CAMINO DE SANTIAGO (RUTA DA PRATA)

CARRETERA VILARIÑO DE CONSO A GUDIÑA

SOLAPA CON HOJA 10

N

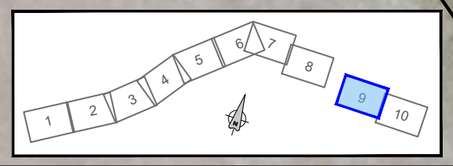

LEYENDA EXPROPIACIONES

A	
B	C

A: Nº DE ORDEN
B: Nº DE POLÍGONO O MANZANA
C: Nº DE PARCELA

- LÍMITE DE POLÍGONO
- LÍMITE DE TERMINO MUNICIPAL
- LÍMITE DE PARCELA
- LÍMITE DE SUBPARCELA
- LÍMITE DE EXPROPIACIÓN DEFINITIVA
- LÍMITE DE OCUPACIÓN TEMPORAL
- LÍMITE EXPROPIACIÓN DEFINITIVA DE PROYECTOS ANTERIORES
- LÍMITE SERVIDUMBRE DE PASO DE PROYECTOS ANTERIORES
- LÍMITE OCUPACIÓN TEMPORAL DE PROYECTOS ANTERIORES

adif ALTA VELOCIDAD — DIRECCIÓN GENERAL

TÍTULO
PROYECTO BÁSICO DE APANTALLADO E INTEGRACIÓN PAISAJÍSTICA DE LA LÍNEA DE ALTA TENSIÓN DESDE LA SUBESTACIÓN DE CONSO (REE) HASTA LA SUBESTACIÓN DE TRACCIÓN DE LAS PORTAS (ADIF)

AUTOR DEL PROYECTO
ABRAHAM GARCÍA RUIZ
INGENIERO INDUSTRIAL
Ardanuy

ESCALA ORIGINAL A1
1:500 Numérica
0 10 20 m Gráfica

FECHA
DICIEMBRE 2019

TÍTULO DEL PLANO
ANEJO DE EXPROPIACIONES
ORTOFOTOPLANO

Nº DE PLANO
2
Hoja 9 de 10

TÉRMINO MUNICIPAL DE A GUDIÑA

SOLAPA CON HOJA 9

N

P-32.0343-0537-C01
28 1148

28 352
28 353
28 349
28 348
28 350
28 1230
28 347
28 341
28 346
28 1045
28 345
28 344
28 343
28 342
P-32.0343-0901
28 1044
28 9013
28 365
28 364
28 368
28 367
28 366

CAMINO DE SANTIAGO (RUTA DA PRATA)

CARRETERA VILARIÑO DE CONSO A GUDIÑA

P-32.0343-0455-C00
28 355

31 9005
31 211
31 210
31 209
31 354

POLÍGONO 28

POLÍGONO 31

1 2 3 4 5 6 7 8 9 10

LEYENDA EXPROPIACIONES

A	A: Nº DE ORDEN
B C	B: Nº DE POLÍGONO O MANZANA C: Nº DE PARCELA

- LÍMITE DE POLÍGONO
- LÍMITE DE TERMINO MUNICIPAL
- LÍMITE DE PARCELA
- LÍMITE DE SUBPARCELA
- LÍMITE DE EXPROPIACIÓN DEFINITIVA
- LÍMITE DE OCUPACIÓN TEMPORAL
- LÍMITE EXPROPIACIÓN DEFINITIVA DE PROYECTOS ANTERIORES
- LÍMITE SERVIDUMBRE DE PASO DE PROYECTOS ANTERIORES
- LÍMITE OCUPACIÓN TEMPORAL DE PROYECTOS ANTERIORES

adif ALTA VELOCIDAD — DIRECCIÓN GENERAL

TÍTULO
PROYECTO BÁSICO DE APANTALLADO E INTEGRACIÓN PAISAJÍSTICA DE LA LÍNEA DE ALTA TENSIÓN DESDE LA SUBESTACIÓN DE CONSO (REE) HASTA LA SUBESTACIÓN DE TRACCIÓN DE LAS PORTAS (ADIF)

AUTOR DEL PROYECTO
ABRAHAM GARCÍA RUIZ
INGENIERO INDUSTRIAL
Ardanuy

ESCALA ORIGINAL A1
1:500 Numérica
0 10 20 m Gráfica

FECHA
DICIEMBRE 2019

TÍTULO DEL PLANO
ANEJO DE EXPROPIACIONES
ORTOFOTOPLANO

Nº DE PLANO
2
Hoja 10 de 10

4.3. Planos de expropiaciones

TÉRMINO MUNICIPAL DE VILARIÑO DE CONSO

SOLAPA CON HOJA 2

19 | 22

19 | 440

19 | 448

LÍNEA FFCC CONVENCIONAL
ZAMORA-OURENSE

19 | 19

19 | 9013

19 | 502

19 | 18

POLÍGONO 19

OURENSE

19 | 440

19 | 17

19 | 9008

P-32.0929-0507
19 | 501

P-32.0929-0506
19 | 500

19 | 504

P-32.0929-0201-C00
19 | 452

19 | 14

19 | 15

19 | 16

19 | 499

19 | 503

35 | 289

35 | 273

19 | 498

P-32.0929-0505
19 | 21

P-32.0929-0504
19 | 20

35 | 272

35 | 259

35 | 246

TÉRMINO MUNICIPAL DE A GUDIÑA

35 | 308

CAMINO DE SANTIAGO
(RUTA DA PRATA)

35 | 235

35 | 260

POLÍGONO 35

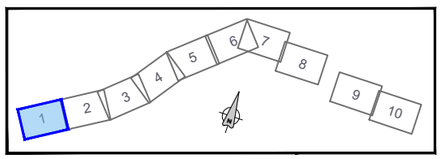

35 | 233

35 | 234

LEYENDA EXPROPIACIONES

A: Nº DE ORDEN
B: Nº DE POLÍGONO O MANZANA
C: Nº DE PARCELA

LÍMITE DE POLÍGONO
LÍMITE DE TERMINO MUNICIPAL
LÍMITE DE PARCELA
LÍMITE DE SUBPARCELA
LÍMITE DE EXPROPIACIÓN DEFINITIVA
SUPERFICIE EXPROPIACIÓN DEFINITIVA
SUPERFICIE EXPROPIACIÓN DEFINITIVA DE PROYECTOS ANTERIORES
SUPERFICIE SERVIDUMBRE DE PASO DE PROYECTOS ANTERIORES
SUPERFICIE OCUPACIÓN TEMPORAL DE PROYECTOS ANTERIORES

adif ALTA VELOCIDAD — DIRECCIÓN GENERAL

TÍTULO
PROYECTO BÁSICO DE APANTALLADO E INTEGRACIÓN PAISAJÍSTICA DE LA LÍNEA DE ALTA TENSIÓN DESDE LA SUBESTACIÓN DE CONSO (REE) HASTA LA SUBESTACIÓN DE TRACCIÓN DE LAS PORTAS (ADIF)

AUTOR DEL PROYECTO
ABRAHAM GARCÍA RUIZ
INGENIERO INDUSTRIAL
Ardanuy

ESCALA ORIGINAL A1
1:500 Numérica
0 10 20 m Gráfica

FECHA
DICIEMBRE 2019

TÍTULO DEL PLANO
ANEJO DE EXPROPIACIONES
EXPROPIACIONES

Nº DE PLANO
3
Hoja 1 de 10

TÉRMINO MUNICIPAL DE VILARIÑO DE CONSO

TÉRMINO MUNICIPAL DE A GUDIÑA

POLÍGONO 19

POLÍGONO 35

SOLAPA CON HOJA 1

SOLAPA CON HOJA 3

SERVIDUMBRE DEBIDO A TUBERÍA SUBTERRANEA

LÍNEA FFCC CONVENCIONAL ZAMORA-OURENSE

ESTACIÓN DE ACAPELA, VILARIÑO DE CONSO

CAMINO DE SANTIAGO (RUTA DA PRATA)

OURENSE

ZAMORA

19	73
19	448
19	79
19	440
19	9013
19	440
19	440
P-32.0929-0201-C00	
19	452
19	13
19	11
19	519
19	12
19	520
P-32.0929-0503	
19	10
35	219
35	217
35	215
35	213
35	212
35	211
35	291
35	210
35	209
35	208
35	295
35	236
35	237
35	238

1B

35

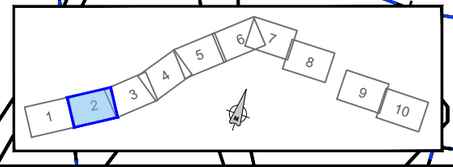

LEYENDA EXPROPIACIONES

A	A: Nº DE ORDEN
B C	B: Nº DE POLÍGONO O MANZANA C: Nº DE PARCELA

- LÍMITE DE POLÍGONO
- LÍMITE DE TERMINO MUNICIPAL
- LÍMITE DE PARCELA
- LÍMITE DE SUBPARCELA
- LÍMITE DE EXPROPIACIÓN DEFINITIVA
- SUPERFICIE EXPROPIACIÓN DEFINITIVA
- SUPERFICIE EXPROPIACIÓN DEFINITIVA DE PROYECTOS ANTERIORES
- SUPERFICIE SERVIDUMBRE DE PASO DE PROYECTOS ANTERIORES
- SUPERFICIE OCUPACIÓN TEMPORAL DE PROYECTOS ANTERIORES

adif ALTA VELOCIDAD — DIRECCIÓN GENERAL

TÍTULO
PROYECTO BÁSICO DE APANTALLADO E INTEGRACIÓN PAISAJÍSTICA DE LA LÍNEA DE ALTA TENSIÓN DESDE LA SUBESTACIÓN DE CONSO (REE) HASTA LA SUBESTACIÓN DE TRACCIÓN DE LAS PORTAS (ADIF)

AUTOR DEL PROYECTO
ABRAHAM GARCÍA RUIZ
INGENIERO INDUSTRIAL
Ardanuy

ESCALA ORIGINAL A1
1:500
Numérica
0 10 20 m
Gráfica

FECHA
DICIEMBRE 2019

TÍTULO DEL PLANO
ANEJO DE EXPROPIACIONES
EXPROPIACIONES

Nº DE PLANO
3
Hoja 2 de 10

BAJANTE DE HORMIGÓN PREFABRICADO

SERVIDUMBRE DE VUELO DE LÍNEA ELÉCTRICA

POLÍGONO 19

19 | 448

19 | 33

19 | 516

19 | 9011

SOLAPA CON HOJA 2

SOLAPA CON HOJA 4

35

34

TÉRMINO MUNICIPAL DE VILARIÑO DE CONSO

POLÍGONO 19

P-32.0929-0001-C00 | 19 | 515

OURENSE

19 | 440

LÍNEA FFCC CONVENCIONAL ZAMORA-OURENSE

19 | 9010

19 | 518

P-32.0929-0508 | 19 | 517

19 | 11

19 | 9013

ZAMORA

P-32.0929-0501 | 19 | 3

19 | 7

30 | 422

19 | 449

SUBPARCELA: B

P-32.0929-0502 | 19 | 8

P-32.0929-0503 | 19 | 10

6493805PG456950001JZ

6493806PG456950001EZ

SUBPARCELA: A

30 | 420

P-32.0343-0403-C01 | 30 | 393

CAMINO DE SANTIAGO (RUTA DA PRATA)

30 | 339

TÉRMINO MUNICIPAL DE A GUDIÑA

POLÍGONO 30

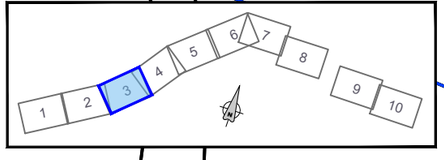

LEYENDA EXPROPIACIONES

A: Nº DE ORDEN
B: Nº DE POLÍGONO O MANZANA
C: Nº DE PARCELA

- LÍMITE DE POLÍGONO
- LÍMITE DE TERMINO MUNICIPAL
- LÍMITE DE PARCELA
- LÍMITE DE SUBPARCELA
- LÍMITE DE EXPROPIACIÓN DEFINITIVA
- SUPERFICIE EXPROPIACIÓN DEFINITIVA
- SUPERFICIE EXPROPIACIÓN DEFINITIVA DE PROYECTOS ANTERIORES
- SUPERFICIE SERVIDUMBRE DE PASO DE PROYECTOS ANTERIORES
- SUPERFICIE OCUPACIÓN TEMPORAL DE PROYECTOS ANTERIORES

adif ALTA VELOCIDAD — DIRECCIÓN GENERAL

TÍTULO
PROYECTO BÁSICO DE APANTALLADO E INTEGRACIÓN PAISAJÍSTICA DE LA LÍNEA DE ALTA TENSIÓN DESDE LA SUBESTACIÓN DE CONSO (REE) HASTA LA SUBESTACIÓN DE TRACCIÓN DE LAS PORTAS (ADIF)

AUTOR DEL PROYECTO
ABRAHAM GARCÍA RUÍZ
INGENIERO INDUSTRIAL
Ardanuy

ESCALA ORIGINAL A1
1:500 Numérica
0 10 20 m Gráfica

FECHA
DICIEMBRE 2019

TÍTULO DEL PLANO
ANEJO DE EXPROPIACIONES
EXPROPIACIONES

Nº DE PLANO
3
Hoja 3 de 10

TÉRMINO MUNICIPAL DE VILARIÑO DE CONSO

POLÍGONO 19

19	448

30	394

TRAMO COMÚN CAMINO DE SANTIAGO
Y CARRETERA DA CAPELA A GUDIÑA

SOLAPA CON HOJA 3

19	9011

P-32.0929-0001-C00

19	515

30	9001

SERVIDUMBRE DE PASO
DEBIDO AL CAMINO DE ACCESO

P-32.0343-0403- C01

30	393

SOLAPA CON HOJA 5

33

SERVIDUMBRE DE VUELO
LÍNEA ELÉCTRICA AÉREA

TÉRMINO MUNICIPAL DE A GUDIÑA

LÍNEA FFCC CONVENCIONAL
ZAMORA-OURENSE

OURENSE

30	9011

30	9016

ZAMORA

POLÍGONO 30

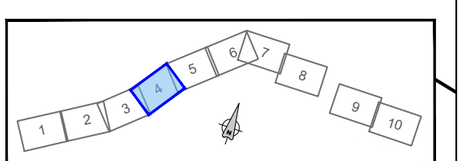

LEYENDA EXPROPIACIONES

A	
B	C

A: Nº DE ORDEN
B: Nº DE POLÍGONO O MANZANA
C: Nº DE PARCELA

- LÍMITE DE POLÍGONO
- LÍMITE DE TERMINO MUNICIPAL
- LÍMITE DE PARCELA
- LÍMITE DE SUBPARCELA
- LÍMITE DE EXPROPIACIÓN DEFINITIVA
- SUPERFICIE EXPROPIACIÓN DEFINITIVA
- SUPERFICIE EXPROPIACIÓN DEFINITIVA DE PROYECTOS ANTERIORES
- SUPERFICIE SERVIDUMBRE DE PASO DE PROYECTOS ANTERIORES
- SUPERFICIE OCUPACIÓN TEMPORAL DE PROYECTOS ANTERIORES

adif ALTA VELOCIDAD — DIRECCIÓN GENERAL

TÍTULO
PROYECTO BÁSICO DE APANTALLADO E INTEGRACIÓN PAISAJÍSTICA DE LA LÍNEA DE ALTA TENSIÓN DESDE LA SUBESTACIÓN DE CONSO (REE) HASTA LA SUBESTACIÓN DE TRACCIÓN DE LAS PORTAS (ADIF)

AUTOR DEL PROYECTO
ABRAHAM GARCÍA RUIZ
INGENIERO INDUSTRIAL
Ardanuy

ESCALA ORIGINAL A1
1:500 Numérica
0 10 20 m Gráfica

FECHA
DICIEMBRE 2019

TÍTULO DEL PLANO
ANEJO DE EXPROPIACIONES
EXPROPIACIONES

Nº DE PLANO
3
Hoja 4 de 10

TÉRMINO MUNICIPAL DE VILARIÑO DE CONSO

TRAMO COMÚN CAMINO DE SANTIAGO Y CARRETERA DA CAPELA A GUDIÑA

30 | 394

30 | 9001

P-32.0343-0403- C01
30 | 393

SOLAPA CON HOJA 4

SOLAPA CON HOJA 6

POLÍGONO 19

19 | 448

P-32.0343-0910
30 | 419

30 | 418

30 | 417

30 | 416

30 | 415

30 | 414

30 | 413

30 | 412

19 | 9001

19 | 9005

P-32.0343-0403- C01
30 | 393

P-32.0929-0446- C00
19 | 514

POLÍGONO 30

TÉRMINO MUNICIPAL DE A GUDIÑA

30 | 44

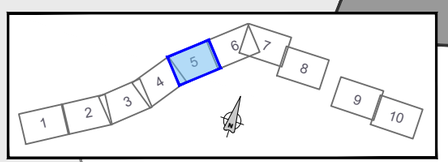

LEYENDA EXPROPIACIONES

A	
B	C

A: Nº DE ORDEN
B: Nº DE POLÍGONO O MANZANA
C: Nº DE PARCELA

- LÍMITE DE POLÍGONO
- LÍMITE DE TERMINO MUNICIPAL
- LÍMITE DE PARCELA
- LÍMITE DE SUBPARCELA
- LÍMITE DE EXPROPIACIÓN DEFINITIVA
- SUPERFICIE EXPROPIACIÓN DEFINITIVA
- SUPERFICIE EXPROPIACIÓN DEFINITIVA DE PROYECTOS ANTERIORES
- SUPERFICIE SERVIDUMBRE DE PASO DE PROYECTOS ANTERIORES
- SUPERFICIE OCUPACIÓN TEMPORAL DE PROYECTOS ANTERIORES

adif ALTA VELOCIDAD — DIRECCIÓN GENERAL

TÍTULO
PROYECTO BÁSICO DE APANTALLADO E INTEGRACIÓN PAISAJÍSTICA DE LA LÍNEA DE ALTA TENSIÓN DESDE LA SUBESTACIÓN DE CONSO (REE) HASTA LA SUBESTACIÓN DE TRACCIÓN DE LAS PORTAS (ADIF)

AUTOR DEL PROYECTO
ABRAHAM GARCÍA RUIZ
INGENIERO INDUSTRIAL
Ardanuy

ESCALA ORIGINAL A1
1:500 Numérica
0 10 20 m Gráfica

FECHA
DICIEMBRE 2019

TÍTULO DEL PLANO
ANEJO DE EXPROPIACIONES
EXPROPIACIONES

Nº DE PLANO
3
Hoja 5 de 10

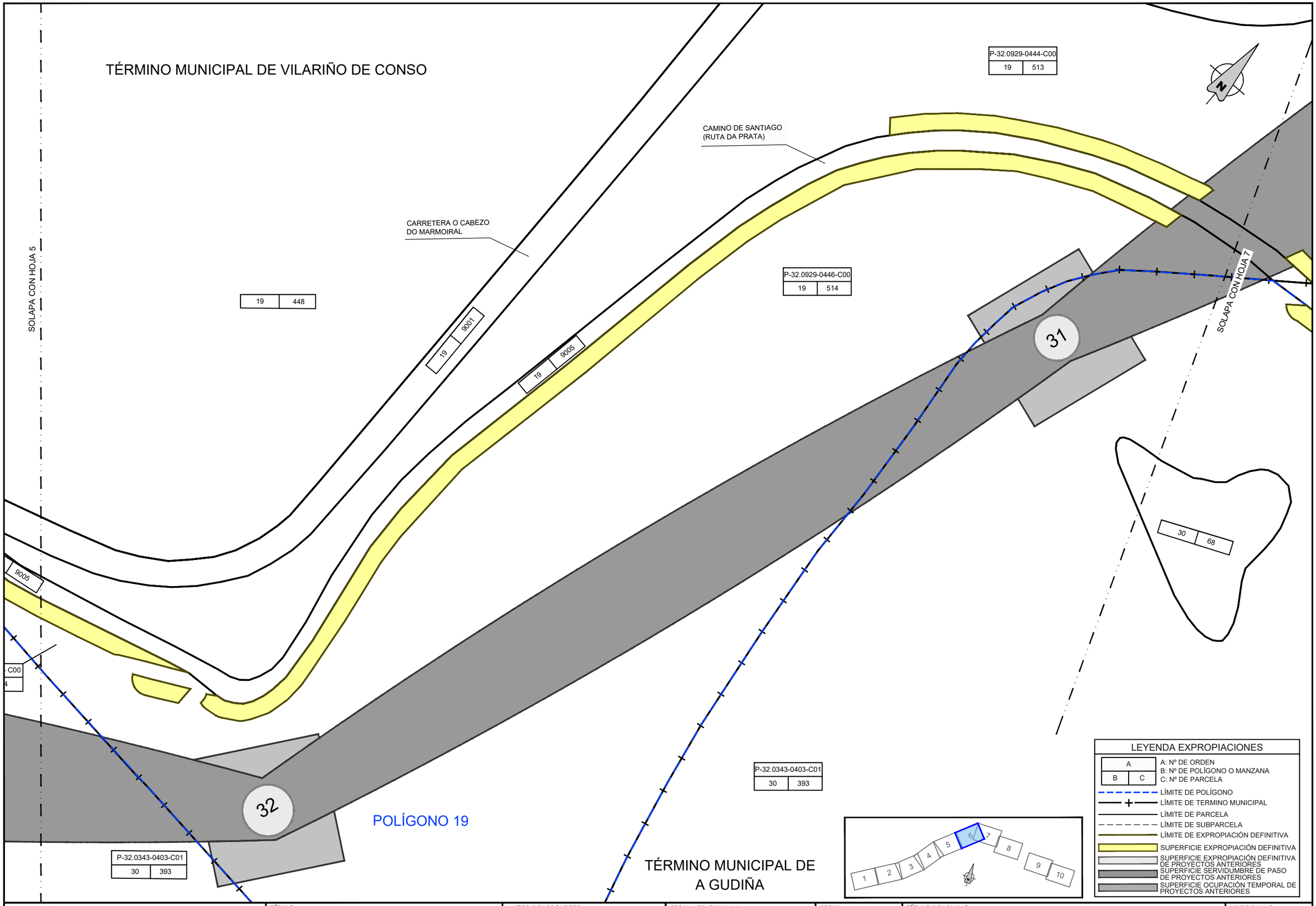

adif ALTA VELOCIDAD — DIRECCIÓN GENERAL	TÍTULO: PROYECTO BÁSICO DE APANTALLADO E INTEGRACIÓN PAISAJÍSTICA DE LA LÍNEA DE ALTA TENSIÓN DESDE LA SUBESTACIÓN DE CONSO (REE) HASTA LA SUBESTACIÓN DE TRACCIÓN DE LAS PORTAS (ADIF)	AUTOR DEL PROYECTO: ABRAHAM GARCÍA RUÍZ, INGENIERO INDUSTRIAL — Ardanuy	ESCALA ORIGINAL A1: 1:500 Numérica; 0 10 20 m Gráfica	FECHA: DICIEMBRE 2019	TÍTULO DEL PLANO: ANEJO DE EXPROPIACIONES — EXPROPIACIONES	Nº DE PLANO: 3 — Hoja 6 de 10

TÉRMINO MUNICIPAL DE VILARIÑO DE CONSO

TÉRMINO MUNICIPAL DE A GUDIÑA

POLÍGONO 29

POLÍGONO 30

P-32.0929-0444-C00 | 19 | 513

P-32.0343-0812-C00 | 29 | 608

P-32.0343-0403-C01 | 30 | 393

P-32.0343-0810-C00 | 29 | 459

29 | 585

29 | 586

29 | 587

29 | 589

29 | 590

29 | 591

29 | 592

29 | 661

29 | 662

30 | 68

30 | 45

30 | 46

30 | 47

30 | 48

30 | 49

CAMINO DE SANTIAGO
(RUTA DA PRATA)

SOLAPA CON HOJA 6

SOLAPA CON HOJA 8

N

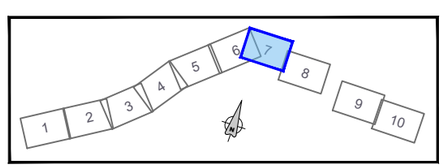

LEYENDA EXPROPIACIONES

A: Nº DE ORDEN
B: Nº DE POLÍGONO O MANZANA
C: Nº DE PARCELA

- LÍMITE DE POLÍGONO
- LÍMITE DE TERMINO MUNICIPAL
- LÍMITE DE PARCELA
- LÍMITE DE SUBPARCELA
- LÍMITE DE EXPROPIACIÓN DEFINITIVA
- SUPERFICIE EXPROPIACIÓN DEFINITIVA
- SUPERFICIE EXPROPIACIÓN DEFINITIVA DE PROYECTOS ANTERIORES
- SUPERFICIE SERVIDUMBRE DE PASO DE PROYECTOS ANTERIORES
- SUPERFICIE OCUPACIÓN TEMPORAL DE PROYECTOS ANTERIORES

adif ALTA VELOCIDAD — DIRECCIÓN GENERAL

TÍTULO
PROYECTO BÁSICO DE APANTALLADO E INTEGRACIÓN PAISAJÍSTICA DE LA LÍNEA DE ALTA TENSIÓN DESDE LA SUBESTACIÓN DE CONSO (REE) HASTA LA SUBESTACIÓN DE TRACCIÓN DE LAS PORTAS (ADIF)

AUTOR DEL PROYECTO
ABRAHAM GARCÍA RUIZ
INGENIERO INDUSTRIAL
Ardanuy

ESCALA ORIGINAL A1
1:500 Numérica
0 10 20 m Gráfica

FECHA
DICIEMBRE 2019

TÍTULO DEL PLANO
ANEJO DE EXPROPIACIONES
EXPROPIACIONES

Nº DE PLANO
3
Hoja 7 de 10

TÉRMINO MUNICIPAL DE A GUDIÑA

POLÍGONO 29

N

30 | 46

SOLAPA CON HOJA 7

29 | 9011

P-32.0343-0909
30 | 62

29 | 662

CAMINO DE SANTIAGO
(RUTA DA PRATA)

30 | 61

P-32.0343-0908
30 | 59

P-32.0343-0810-C00
29 | 459

30 | 60

30 | 50

29 | 9012

30 | 51

30 | 58

CAMINO DA VENTA
DA TERESA

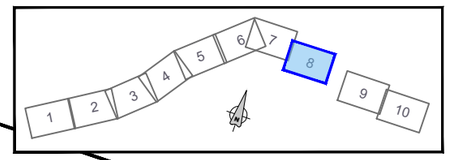

LEYENDA EXPROPIACIONES

A	A: Nº DE ORDEN
B | C	B: Nº DE POLÍGONO O MANZANA C: Nº DE PARCELA

- LÍMITE DE POLÍGONO
- LÍMITE DE TERMINO MUNICIPAL
- LÍMITE DE PARCELA
- LÍMITE DE SUBPARCELA
- LÍMITE DE EXPROPIACIÓN DEFINITIVA
- SUPERFICIE EXPROPIACIÓN DEFINITIVA
- SUPERFICIE EXPROPIACIÓN DEFINITIVA DE PROYECTOS ANTERIORES
- SUPERFICIE SERVIDUMBRE DE PASO DE PROYECTOS ANTERIORES
- SUPERFICIE OCUPACIÓN TEMPORAL DE PROYECTOS ANTERIORES

adif ALTA VELOCIDAD — DIRECCIÓN GENERAL

TÍTULO
PROYECTO BÁSICO DE APANTALLADO E INTEGRACIÓN PAISAJÍSTICA DE LA LÍNEA DE ALTA TENSIÓN DESDE LA SUBESTACIÓN DE CONSO (REE) HASTA LA SUBESTACIÓN DE TRACCIÓN DE LAS PORTAS (ADIF)

AUTOR DEL PROYECTO
ABRAHAM GARCÍA RUIZ
INGENIERO INDUSTRIAL
Ardanuy

ESCALA ORIGINAL A1
1:500 Numérica
0 10 20 m Gráfica

FECHA
DICIEMBRE 2019

TÍTULO DEL PLANO
ANEJO DE EXPROPIACIONES
EXPROPIACIONES

Nº DE PLANO
3
Hoja 8 de 10

TÉRMINO MUNICIPAL DE A GUDIÑA

POLÍGONO 29

POLÍGONO 31

29 | 607
29 | 409
29 | 398
P-32.0343-0810-C00 | 29 | 459
P-32.0343-0906 | 29 | 408
P-32.0343-0907 | 29 | 678
29 | 9012
29 | 9010
29 | 678
31 | 368
29 | 461
31 | 147
31 | 144
P-32.0343-0905 | 29 | 395
29 | 397
29 | 396
P-32.0343-0904 | 29 | 394
P-32.0343-0903 | 29 | 393
P-32.0343-0902 | 29 | 392
P-32.0343-0537-C01 | 28 | 1148
31 | 148
31 | 377
31 | 378
31 | 379
31 | 212
31 | 380
31 | 199

CAMINO DE SANTIAGO
(RUTA DA PRATA)

CARRETERA VILARIÑO
DE CONSO A GUDIÑA

SOLAPA CON HOJA 10

N

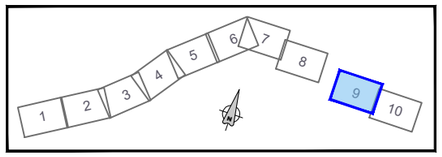

LEYENDA EXPROPIACIONES

A	
B	C

A: Nº DE ORDEN
B: Nº DE POLÍGONO O MANZANA
C: Nº DE PARCELA

- LÍMITE DE POLÍGONO
- LÍMITE DE TERMINO MUNICIPAL
- LÍMITE DE PARCELA
- LÍMITE DE SUBPARCELA
- LÍMITE DE EXPROPIACIÓN DEFINITIVA
- SUPERFICIE EXPROPIACIÓN DEFINITIVA
- SUPERFICIE EXPROPIACIÓN DEFINITIVA DE PROYECTOS ANTERIORES
- SUPERFICIE SERVIDUMBRE DE PASO DE PROYECTOS ANTERIORES
- SUPERFICIE OCUPACIÓN TEMPORAL DE PROYECTOS ANTERIORES

adif ALTA VELOCIDAD — DIRECCIÓN GENERAL

TÍTULO
PROYECTO BÁSICO DE APANTALLADO E INTEGRACIÓN PAISAJÍSTICA DE LA LÍNEA DE ALTA TENSIÓN DESDE LA SUBESTACIÓN DE CONSO (REE) HASTA LA SUBESTACIÓN DE TRACCIÓN DE LAS PORTAS (ADIF)

AUTOR DEL PROYECTO
ABRAHAM GARCÍA RUIZ
INGENIERO INDUSTRIAL
Ardanuy

ESCALA ORIGINAL A1
1:500 Numérica
0 10 20 m Gráfica

FECHA
DICIEMBRE 2019

TÍTULO DEL PLANO
ANEJO DE EXPROPIACIONES
EXPROPIACIONES

Nº DE PLANO
3
Hoja 9 de 10

TÉRMINO MUNICIPAL DE A GUDIÑA

SOLAPA CON HOJA 9

N

P-32.0343-0537-C01	
28	1148

28	352

28	353

28	368

28	367

28	365

28	366

28	364

28	349

28	348

28	350

28	1230

28	347

28	341

28	346

28	1045

28	345

28	344

28	343

28	342

P-32.0343-0901	
28	1044

28	9013

CAMINO DE SANTIAGO
(RUTA DA PRATA)

CARRETERA VILARIÑO
DE CONSO A GUDIÑA

P-32.0343-0455-C00	
28	355

31	9005

31	211

31	210

31	209

31	354

POLÍGONO 28

POLÍGONO 31

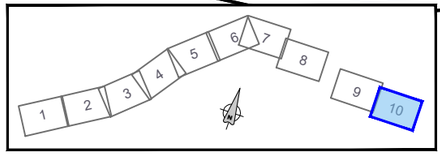

LEYENDA EXPROPIACIONES

A	
B	C

A: Nº DE ORDEN
B: Nº DE POLÍGONO O MANZANA
C: Nº DE PARCELA

- LÍMITE DE POLÍGONO
- LÍMITE DE TERMINO MUNICIPAL
- LÍMITE DE PARCELA
- LÍMITE DE SUBPARCELA
- LÍMITE DE EXPROPIACIÓN DEFINITIVA
- SUPERFICIE EXPROPIACIÓN DEFINITIVA
- SUPERFICIE EXPROPIACIÓN DEFINITIVA DE PROYECTOS ANTERIORES
- SUPERFICIE SERVIDUMBRE DE PASO DE PROYECTOS ANTERIORES
- SUPERFICIE OCUPACIÓN TEMPORAL DE PROYECTOS ANTERIORES

adif ALTA VELOCIDAD — DIRECCIÓN GENERAL

TÍTULO
PROYECTO BÁSICO DE APANTALLADO E INTEGRACIÓN PAISAJÍSTICA DE LA LÍNEA DE ALTA TENSIÓN DESDE LA SUBESTACIÓN DE CONSO (REE) HASTA LA SUBESTACIÓN DE TRACCIÓN DE LAS PORTAS (ADIF)

AUTOR DEL PROYECTO
ABRAHAM GARCÍA RUÍZ
INGENIERO INDUSTRIAL
Ardanuy

ESCALA ORIGINAL A1
1:500 Numérica
0 10 20 m Gráfica

FECHA
DICIEMBRE 2019

TÍTULO DEL PLANO
ANEJO DE EXPROPIACIONES
EXPROPIACIONES

Nº DE PLANO
3
Hoja 10 de 10

APÉNDICE 1. CUADRO DE BIENES Y DERECHOS AFECTADOS

A GUDIÑA

PROYECTO: PROYECTO BÁSICO DE APANTALLADO E INTEGRACIÓN PAISAJÍSTICA DE LA LÍNEA DE ALTA TENSIÓN DESDE LA SUBESTACIÓN DE CONSO (REE) HASTA LA SUBESTACIÓN DE TRACCIÓN DE LAS PORTAS (ADIF).

TERMINO MUNICIPAL: A GUDIÑA

Nº DE ORDEN	POLIGONO	PARCELA	TITULAR ACTUAL, NOMBRE Y DOMICILIO	TITULAR CATASTRAL, NOMBRE Y DOMICILIO	SUPERFICIE CATASTRAL (m²)	AFECCIONES (m²)							NATURALEZA	Nº DE HOJA PLANO DE EXPROPIACIÓN
						SUBPARCELA	CALIFICACIÓN FISCAL	APROVECHAMIENTO REAL	EXPROPIACIÓN	IMPOSICIÓN SERVIDUMBRE	OCUPACIÓN TEMPORAL	TOTAL		
P-32.0343-0455-C00	28	355	VECIÑOS DE CARRACEDO DA SERRA – LG CARRACEDO DA SERRA 32547 A GUDIÑA [OURENSE]	VECIÑOS DE CARRACEDO DA SERRA – LG CARRACEDO DA SERRA 32547 A GUDIÑA [OURENSE]	1773		C-04	LABOR O LABRADÍO SECANO	381	0	0	381	Rural	HOJA 10 DE 10
P-32.0343-0901	28	1044	MACIA PEREZ AURORA – CL REAL DE BURGOS 16 PI:03 Pt:D 47011 VALLADOLID [VALLADOLID]; MACIA PEREZ MANUEL – AV BEATO SEBASTIAN APARICIO 31 PI:02 Pt:IZ GUDIÑA 32540 A GUDIÑA [OURENSE]	MACIA PEREZ AURORA – CL REAL DE BURGOS 16 PI:03 Pt:D 47011 VALLADOLID [VALLADOLID]; MACIA PEREZ MANUEL – AV BEATO SEBASTIAN APARICIO 31 PI:02 Pt:IZ GUDIÑA 32540 A GUDIÑA [OURENSE]	419		C-04	LABOR O LABRADÍO SECANO	33	0	0	33	Rural	HOJA 10 DE 10
P-32.0343-0537-C01	28	1148	CDAD MONTES VECIÑAIS CARRACEDO DA SERRA – LG CARRACEDO DA SERRA GUDIÑA 32540 A GUDIÑA [OURENSE]	CDAD MONTES VECIÑAIS CARRACEDO DA SERRA – LG CARRACEDO DA SERRA GUDIÑA 32540 A GUDIÑA [OURENSE]	173746		E-03	PASTOS	1105	0	0	1105	Rural	HOJAS 9 Y 10 DE 10
P-32.0343-0902	29	392	PEREZ ESTEVEZ OLIMPIA – LG VENTA DA TERESA GUDIÑA A 32540 A GUDIÑA [OURENSE]; PEREZ POUSA EVARISTO – CS VENDA DA TERESA.A 1 GUDIÑA A 32540 A GUDIÑA [OURENSE]	PEREZ ESTEVEZ OLIMPIA – LG VENTA DA TERESA GUDIÑA A 32540 A GUDIÑA [OURENSE]; PEREZ POUSA EVARISTO – CS VENDA DA TERESA.A 1 GUDIÑA A 32540 A GUDIÑA [OURENSE]	793		C-04	LABOR O LABRADÍO SECANO	219	0	0	219	Rural	HOJA 9 DE 10
P-32.0343-0903	29	393	SIERRA GUERRA DANIEL – LG GUDIÑA.A 32540 A GUDIÑA [OURENSE]	SIERRA GUERRA DANIEL – LG GUDIÑA.A 32540 A GUDIÑA [OURENSE]	511		C-04	LABOR O LABRADÍO SECANO	244	0	0	244	Rural	HOJA 9 DE 10
P-32.0343-0904	29	394	PEREZ GUERRA CARLOS – AV BEATO SEBASTIAN APARICIO 1 PI:01 32540 A GUDIÑA [OURENSE]	PEREZ GUERRA CARLOS – AV BEATO SEBASTIAN APARICIO 1 PI:01 32540 A GUDIÑA [OURENSE]	813		C-03	LABOR O LABRADÍO SECANO	204	0	0	204	Rural	HOJA 9 DE 10
P-32.0343-0905	29	395	PEREZ POUSA EVARISTO – CS VENDA DA TERESA.A 1 GUDIÑA A 32540 A GUDIÑA [OURENSE]	PEREZ POUSA EVARISTO – CS VENDA DA TERESA.A 1 GUDIÑA A 32540 A GUDIÑA [OURENSE]	492		C-04	LABOOR O LABRADÍO SECANO	4	0	0	4	Rural	HOJA 9 DE 10
P-32.0343-0906	29	408	ROLAN FERNANDEZ MARIA ISABEL – LG VAL DA RIA 1 GUDIÑA 32540 A GUDIÑA [OURENSE]; ROLAN FERNANDEZ MARISOL – RU QUIROGA DE ARGENTINA 10 PI:04 Pt:C 27320 QUIROGA [LUGO]	ROLAN FERNANDEZ MARIA ISABEL – LG VAL DA RIA 1 GUDIÑA 32540 A GUDIÑA [OURENSE]; ROLAN FERNANDEZ MARISOL – RU QUIROGA DE ARGENTINA 10 PI:04 Pt:C 27320 QUIROGA [LUGO]	1240		C-04	LABOR O LABRADÍO SECANO	569	0	0	569	Rural	HOJA 9 DE 10
P-32.0343-0810-C00	29	459	CDAD MONTES VECIÑAIS CARRACEDO DA SERRA – LG CARRACEDO DA SERRA GUDIÑA 32540 A GUDIÑA [OURENSE]	CDAD MONTES VECIÑAIS CARRACEDO DA SERRA – LG CARRACEDO DA SERRA GUDIÑA 32540 A GUDIÑA [OURENSE]	165280		C-04	LABOR O LABRADÍO SECANO	469	0	0	469	Rural	HOJA 9 DE 10
P-32.0343-0812-C00	29	608	CDAD MONTES VECIÑAIS CARRACEDO DA SERRA – LG CARRACEDO DA SERRA GUDIÑA 32540 A GUDIÑA [OURENSE]	CDAD MONTES VECIÑAIS CARRACEDO DA SERRA – LG CARRACEDO DA SERRA GUDIÑA 32540 A GUDIÑA [OURENSE]	16044		E-03	PASTOS	1243	0	0	1243	Rural	HOJA 7 DE 10
P-32.0343-0907	29	678	CDAD MONTES VECIÑAIS CARRACEDO DA SERRA – LG CARRACEDO DA SERRA GUDIÑA 32540 A GUDIÑA [OURENSE]	CDAD MONTES VECIÑAIS CARRACEDO DA SERRA – LG CARRACEDO DA SERRA GUDIÑA 32540 A GUDIÑA [OURENSE]	65607		MT-03	MATORRAL	658	0	0	658	Rural	HOJA 9 DE 10
P-32.0343-0908	30	59	CORTES MARTINEZ AGRIPINA – LG ENTRECINSA 7 Es:0 PI:00 Pt:00 32550 VIANA DO BOLO [OURENSE]	CORTES MARTINEZ AGRIPINA – LG ENTRECINSA 7 Es:0 PI:00 Pt:00 32550 VIANA DO BOLO [OURENSE]	3292		PD-03	PRADOS O PRADERAS	502	0	0	502	Rural	HOJA 8 DE 10
P-32.0343-0909	30	62	FERNANDEZ FERNANDEZ ROSA [HEREDEROS DE] – CL RIOSOL 7 30600 ARCHENA [ARCHENA][MURCIA]; MARTINEZ PEREZ VENTURA [HEREDEROS DE] – LG VENTA TERESA GUDIÑA 32547 A GUDIÑA [OURENSE]	FERNANDEZ FERNANDEZ ROSA [HEREDEROS DE] – CL RIOSOL 7 30600 ARCHENA [ARCHENA][MURCIA]; MARTINEZ PEREZ VENTURA [HEREDEROS DE] – LG VENTA TERESA GUDIÑA 32547 A GUDIÑA [OURENSE]	1675		PD-03	PRADOS O PRADERAS	269	0	0	269	Rural	HOJA 8 DE 10
P-32.0343-0403-C01	30	393	CDAD DE MONTES EN MC COMUNAL DE EROSA – LG HEROSA GUDIÑA A 32547 A GUDIÑA [OURENSE]	CDAD DE MONTES EN MC COMUNAL DE EROSA – LG HEROSA GUDIÑA A 32547 A GUDIÑA [OURENSE]	1485774		MT-03	MATORRAL	3601	0	0	3601	Rural	HOJAS 3, 4, 5, 7 y 8 DE 10
P-32.0343-0910	30	419	RODRIGUEZ PEREZ ANTONIO [HEREDEROS DE] – PZ DE LOS LETURIAS 4 20268 ALTZO [GUIPUZKOA]	RODRIGUEZ PEREZ ANTONIO [HEREDEROS DE] – PZ DE LOS LETURIAS 4 20268 ALTZO [GUIPUZKOA]	795		PD-02	PRADOS O PRADERAS	180	0	0	180	Rural	HOJA 5 DE 10

VILARIÑO DE CONSO

PROYECTO: PROYECTO BÁSICO DE APANTALLADO E INTEGRACIÓN PAISAJÍSTICA DE LA LÍNEA DE ALTA TENSIÓN DESDE LA SUBESTACIÓN DE CONSO (REE) HASTA LA SUBESTACIÓN DE TRACCIÓN DE LAS PORTAS (ADIF).

TERMINO MUNICIPAL: VILARIÑO DE CONSO

N.º DE ORDEN	POLIGONO	PARCELA	TITULAR ACTUAL, NOMBRE Y DOMICILIO	TITULAR CATASTRAL, NOMBRE Y DOMICILIO	SUPERFICIE CATASTRAL (m^2)	AFECCIONES (m^2)							NATURALEZA	N.º DE HOJA PLANO DE EXPROPIACIÓN
						SUBPARCELA	CALIFICACIÓN FISCAL	APROVECHAMIENTO REAL	EXPROPIACIÓN	IMPOSICIÓN SERVIDUMBRE	OCUPACIÓN TEMPORAL	TOTAL		
P-32.0929-0501	19	3	MARTINEZ CORTES JOSE – LG VENTA DA CAPELA 32546 A GUDIÑA [OURENSE]	MARTINEZ CORTES JOSE – LG VENTA DA CAPELA 32546 A GUDIÑA [OURENSE]	366		C-05	LABOR O LABRADÍO SECANO	86	0	0	86	Rural	HOJA 3 DE 10
P-32.0929-0502	19	8	MARTINEZ CORTES CARLOS [HEREDEROS DE] – LG VENTAS DE LA CAPILLA 1 VILARIÑO CO 32557 VILARIÑO DE CONSO [OURENSE]	MARTINEZ CORTES CARLOS [HEREDEROS DE] – LG VENTAS DE LA CAPILLA 1 VILARIÑO CO 32557 VILARIÑO DE CONSO [OURENSE]	848	a=582	PD-27	PASTIZAL	39	0	0	229	Rural	HOJA 3 DE 10
						b=266	MT-10	MATORRAL	190	0	0		Rural	HOJA 3 DE 10
P-32.0929-0503	19	10	GOMEZ PEREZ ANA BELEN – LG VENTA CAPILLA 32557 VILARIÑO DE CONSO [OURENSE]; PEREZ FERNANDEZ FRANCISCO – CM TUELAS [DAS] 24 32600 VERIN [OURENSE]	GOMEZ PEREZ ANA BELEN – LG VENTA CAPILLA 32557 VILARIÑO DE CONSO [OURENSE]; PEREZ FERNANDEZ FRANCISCO – CM TUELAS [DAS] 24 32600 VERIN [OURENSE]	2646		C-27	LABOR O LABRADÍO SECANO	500	0	0	500	Rural	HOJAS 2 Y 3 DE 10
P-32.0929-0504	19	20	MARTINEZ CORTES JOSE – LG VENTA DA CAPELA 32546 A GUDIÑA [OURENSE]	MARTINEZ CORTES JOSE – LG VENTA DA CAPELA 32546 A GUDIÑA [OURENSE]	2298		E-03	PASTOS	443	0	0	443	Rural	HOJA 1 DE 10
P-32.0929-0505	19	21	PEREZ FERNANDEZ ADELAIDA – LG CAPELA 32557 VILARIÑO DE CONSO [OURENSE]	PEREZ FERNANDEZ ADELAIDA – LG CAPELA 32557 VILARIÑO DE CONSO [OURENSE]	1787		C-05	LABOR O LABRADÍO SECANO	131	0	0	131	Rural	HOJA 1 DE 10
P-32.0929-0201-C00	19	452	CDAD. DE M VEC.EN MC VEIGA DE CAMBA – LG VENTA DO BOLAÑO VILARIÑO CO 32557 VILARIÑO DE CONSO [OURENSE]	CDAD. DE M VEC.EN MC VEIGA DE CAMBA – LG VENTA DO BOLAÑO VILARIÑO CO 32557 VILARIÑO DE CONSO [OURENSE]	12218		MT-02	MATORRAL	1204	0	0	1204	Rural	HOJA 2 DE 10
P-32.0929-0506	19	500	PEREZ BARJA JUAN [HEREDEROS DE] – LG VENTAS DA CAPILLA VILARIÑO CO 32557 VILARIÑO DE CONSO [OURENSE]	PEREZ BARJA JUAN [HEREDEROS DE] – LG VENTAS DA CAPILLA VILARIÑO CO 32557 VILARIÑO DE CONSO [OURENSE]	1099		PD-03	PRADOS O PRADERAS	58	0	0	58	Rural	HOJA 1 DE 10
P-32.0929-0507	19	501	FERNANDEZ PEREZ DOMINGO – LG VENTAS DA CAPILLA 32557 VILARIÑO DE CONSO [OURENSE]	FERNANDEZ PEREZ DOMINGO – LG VENTAS DA CAPILLA 32557 VILARIÑO DE CONSO [OURENSE]	1286		PD-03	PRADOS O PRADERAS	105	0	0	105	Rural	HOJA 1 DE 10
P-32.0929-0444-C00	19	513	CDAD. DE M VEC.EN MC VEIGA DE CAMBA – LG VENTA DO BOLAÑO VILARIÑO CO 32557 VILARIÑO DE CONSO [OURENSE]	CDAD. DE M VEC.EN MC VEIGA DE CAMBA – LG VENTA DO BOLAÑO VILARIÑO CO 32557 VILARIÑO DE CONSO [OURENSE]	33515		MT-02	MATORRAL	553	0	0	553	Rural	HOJAS 6 Y 7 DE 10
P-32.0929-0446-C00	19	514	CDAD. DE M VEC.EN MC VEIGA DE CAMBA – LG VENTA DO BOLAÑO VILARIÑO CO 32557 VILARIÑO DE CONSO [OURENSE]	CDAD. DE M VEC.EN MC VEIGA DE CAMBA – LG VENTA DO BOLAÑO VILARIÑO CO 32557 VILARIÑO DE CONSO [OURENSE]	34130		MT-02	MATORRAL	2323	0	0	2323	Rural	HOJAS 5, 6 Y 7 DE 10
P-32.0929-0001-C00	19	515	CDAD. DE M VEC.EN MC VEIGA DE CAMBA – LG VENTA DO BOLAÑO VILARIÑO CO 32557 VILARIÑO DE CONSO [OURENSE]	CDAD. DE M VEC.EN MC VEIGA DE CAMBA – LG VENTA DO BOLAÑO VILARIÑO CO 32557 VILARIÑO DE CONSO [OURENSE]	4321		MT-02	MATORRAL	2204	0	0	2204	Rural	HOJAS 3 Y 4 DE 10
P-32.0929-0508	19	517	MARTINEZ CORTES JOSE – LG VENTA DA CAPELA 32546 A GUDIÑA [OURENSE]	MARTINEZ CORTES JOSE – LG VENTA DA CAPELA 32546 A GUDIÑA [OURENSE]	1557		C-05	LABOR O LABRADÍO SECANO	320	0	0	320	Rural	HOJA 3 DE 10

APÉNDICE 2. CERTIFICACIÓN CATASTRAL DESCRIPTIVA Y GRÁFICA DE LA SEDE ELECTRÓNICA DEL CATASTRO

2.1 A GUDIÑA

GOBIERNO DE ESPAÑA · MINISTERIO DE HACIENDA · SECRETARÍA DE ESTADO DE HACIENDA · DIRECCIÓN GENERAL DEL CATASTRO

CERTIFICACIÓN CATASTRAL DESCRIPTIVA Y GRÁFICA

Referencia catastral: 32035A028003550000YS

DATOS DESCRIPTIVOS DEL INMUEBLE

Localización: Polígono 28 Parcela 355 CARBALLAL GRANDE. A GUDIÑA [OURENSE]

Clase: Rústico
Uso principal: Agrario

Valor catastral [2019]:	69,90 €
Valor catastral suelo:	69,90 €
Valor catastral construcción:	0,00 €

Titularidad

Apellidos Nombre / Razón social	NIF/NIE	Derecho	Domicilio fiscal
VECIÑOS DE CARRACEDO DA SERRA		100,00% de propiedad	LG CARRACEDO DA SERRA 32547 A GUDIÑA [OURENSE]

Cultivo

Subparcela	Cultivo/Aprovechamiento	IP	Superficie m²	Subparcela	Cultivo/Aprovechamiento	IP	Superficie m²
0	C- Labor o Labradío secano	04	1.773				

PARCELA CATASTRAL

Superficie gráfica: 1.773 m2

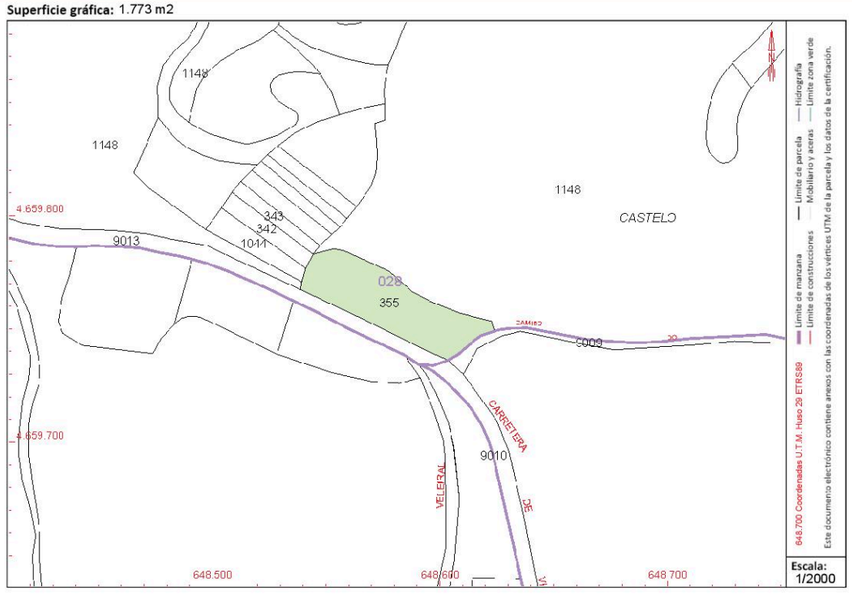

Documento firmado con CSV y sello de la Dirección General del Catastro (www.sedecatastro.gob.es) | Fecha de firma: 12/12/2019
CSV: XTANWXNHGDAD3G8F (verificable en https://www.sedecatastro.gob.es)

Este certificado refleja los datos incorporados a la Base de Datos del Catastro. Solo podrá utilizarse para el ejercicio de las competencias del solicitante.
Solicitante: ENTE PUBLICO GESTOR DE INFRAESTRUCTURAS FERROVIARIAS [G.I.F.]. MINISTERIO DE FOMENTO
Finalidad: expediente ADIF
Fecha de emisión: 12/12/2019

GOBIERNO DE ESPAÑA · MINISTERIO DE HACIENDA · SECRETARÍA DE ESTADO DE HACIENDA · DIRECCIÓN GENERAL DEL CATASTRO

CERTIFICACIÓN CATASTRAL DESCRIPTIVA Y GRÁFICA

Referencia catastral: 32035A028010440000YW

DATOS DESCRIPTIVOS DEL INMUEBLE

Localización: Polígono 28 Parcela 1044 VENTA A VELLA. A GUDIÑA [OURENSE]

Clase: Rústico
Uso principal: Agrario

Valor catastral [2019]:	16,42 €
Valor catastral suelo:	16,42 €
Valor catastral construcción:	0,00 €

Titularidad

Apellidos Nombre / Razón social	NIF/NIE	Derecho	Domicilio fiscal
MACIA PEREZ AURORA	76766044W	50,00% de propiedad	CL REAL DE BURGOS 16 Pl:03 Pt:D 47011 VALLADOLID [VALLADOLID]
MACIA PEREZ MANUEL	36411726N	50,00% de propiedad	AV BEATO SEBASTIAN APARICIO 31 Pl:02 Pt:IZ GUDIÑA 32540 A GUDIÑA [OURENSE]

Cultivo

Subparcela	Cultivo/Aprovechamiento	IP	Superficie m²	Subparcela	Cultivo/Aprovechamiento	IP	Superficie m²
0	C- Labor o Labradío secano	04	419				

PARCELA CATASTRAL

Superficie gráfica: 419 m2

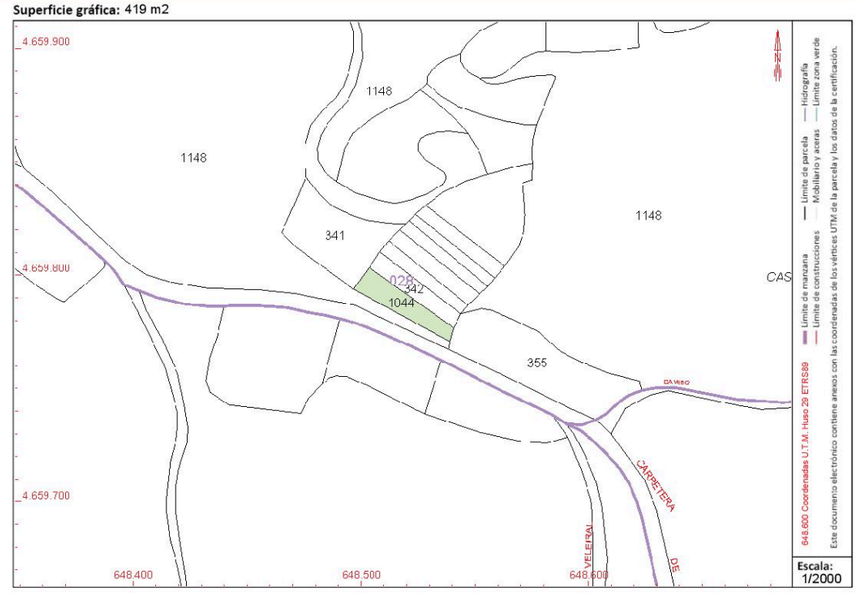

Documento firmado con CSV y sello de la Dirección General del Catastro (www.sedecatastro.gob.es) | Fecha de firma: 12/12/2019
CSV: JV7QNG0YH8AFP54A (verificable en https://www.sedecatastro.gob.es)

Este certificado refleja los datos incorporados a la Base de Datos del Catastro. Solo podrá utilizarse para el ejercicio de las competencias del solicitante.
Solicitante: ENTE PUBLICO GESTOR DE INFRAESTRUCTURAS FERROVIARIAS [G.I.F.]. MINISTERIO DE FOMENTO
Finalidad: expediente ADIF
Fecha de emisión: 12/12/2019

GOBIERNO DE ESPAÑA · MINISTERIO DE HACIENDA · SECRETARÍA DE ESTADO DE HACIENDA · DIRECCIÓN GENERAL DEL CATASTRO

CERTIFICACIÓN CATASTRAL DESCRIPTIVA Y GRÁFICA

Referencia catastral: 32035A028011480000YL

DATOS DESCRIPTIVOS DEL INMUEBLE

Localización: Polígono 28 Parcela 1148 MONTE DE CARRACEDO. A GUDIÑA [OURENSE]

Clase: Rústico
Uso principal: Agrario

Valor catastral [2019]:	87,84 €
Valor catastral suelo:	87,84 €
Valor catastral construcción:	0,00 €

Titularidad

Apellidos Nombre / Razón social	NIF/NIE	Derecho	Domicilio fiscal
CDAD MONTES VECIÑAIS CARRACEDO DA SERRA	V32274078	100,00% de propiedad	LG CARRACEDO DA SERRA GUDIÑA 32540 A GUDIÑA [OURENSE]

Cultivo

Subparcela	Cultivo/Aprovechamiento	IP	Superficie m²	Subparcela	Cultivo/Aprovechamiento	IP	Superficie m²
0	E- Pastos	03	173.746				

PARCELA CATASTRAL

Superficie gráfica: 173.746 m2

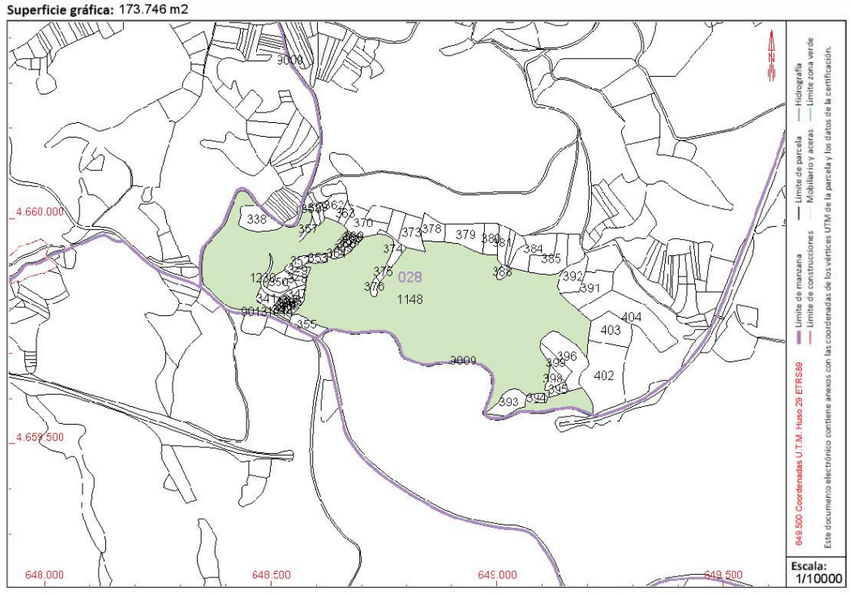

Este certificado refleja los datos incorporados a la Base de Datos del Catastro. Solo podrá utilizarse para el ejercicio de las competencias del solicitante.
Solicitante: ENTE PUBLICO GESTOR DE INFRAESTRUCTURAS FERROVIARIAS [G.I.F.]. MINISTERIO DE FOMENTO
Finalidad: expediente ADIF
Fecha de emisión: 12/12/2019

Documento firmado con CSV y sello de la Dirección General del Catastro (www.sedecatastro.gob.es) | Fecha de firma: 12/12/2019
CSV: MH3G3C1C3V1PSS3P (verificable en https://www.sedecatastro.gob.es)

GOBIERNO DE ESPAÑA · MINISTERIO DE HACIENDA · SECRETARÍA DE ESTADO DE HACIENDA · DIRECCIÓN GENERAL DEL CATASTRO

CERTIFICACIÓN CATASTRAL DESCRIPTIVA Y GRÁFICA

Referencia catastral: 32035A029003920000YX

DATOS DESCRIPTIVOS DEL INMUEBLE

Localización: Polígono 29 Parcela 392 BEREA. A GUDIÑA [OURENSE]

Clase: Rústico
Uso principal: Agrario

Valor catastral [2019]:	31,16 €
Valor catastral suelo:	31,16 €
Valor catastral construcción:	0,00 €

Titularidad

Apellidos Nombre / Razón social	NIF/NIE	Derecho	Domicilio fiscal
PEREZ ESTEVEZ OLIMPIA	34650783H	50,00% de propiedad	LG VENTA DA TERESA GUDIÑA A 32540 A GUDIÑA [OURENSE]
PEREZ POUSA EVARISTO	34650619S	50,00% de propiedad	CS VENDA DA TERESA,A 1 GUDIÑA A 32540 A GUDIÑA [OURENSE]

Cultivo

Subparcela	Cultivo/Aprovechamiento	IP	Superficie m²	Subparcela	Cultivo/Aprovechamiento	IP	Superficie m²
0	C- Labor o Labradío secano	04	793				

PARCELA CATASTRAL

Superficie gráfica: 793 m2

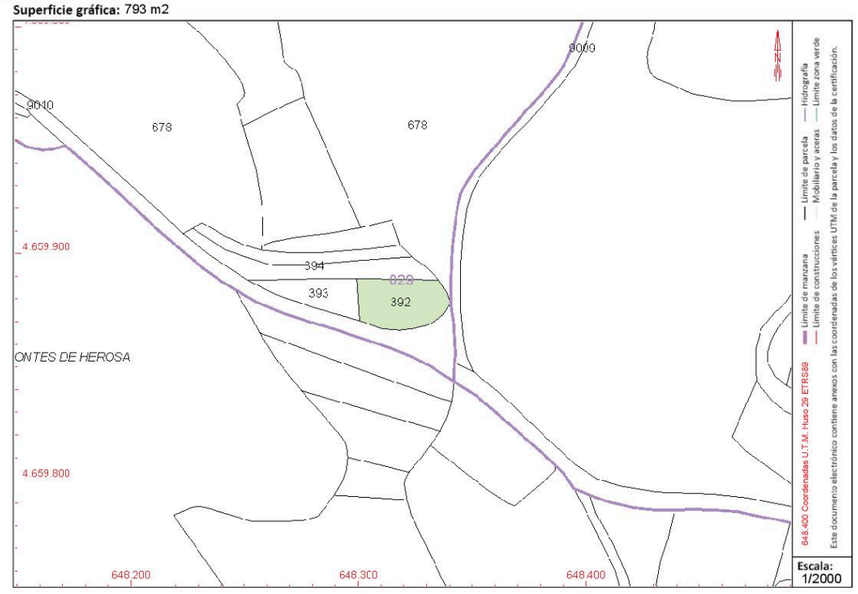

Este certificado refleja los datos incorporados a la Base de Datos del Catastro. Solo podrá utilizarse para el ejercicio de las competencias del solicitante.
Solicitante: ENTE PUBLICO GESTOR DE INFRAESTRUCTURAS FERROVIARIAS [G.I.F.]. MINISTERIO DE FOMENTO
Finalidad: expediente ADIF
Fecha de emisión: 12/12/2019

Documento firmado con CSV y sello de la Dirección General del Catastro (www.sedecatastro.gob.es) | Fecha de firma: 12/12/2019
CSV: S1S5P33PQEWXW425 (verificable en https://www.sedecatastro.gob.es)

GOBIERNO DE ESPAÑA · MINISTERIO DE HACIENDA · SECRETARÍA DE ESTADO DE HACIENDA · DIRECCIÓN GENERAL DEL CATASTRO

CERTIFICACIÓN CATASTRAL DESCRIPTIVA Y GRÁFICA

Referencia catastral: 32035A029003930000YI

DATOS DESCRIPTIVOS DEL INMUEBLE

Localización: Polígono 29 Parcela 393 BEREA. A GUDIÑA [OURENSE]

Clase: Rústico
Uso principal: Agrario

Valor catastral [2019]:	20,00 €
Valor catastral suelo:	20,00 €
Valor catastral construcción:	0,00 €

Titularidad

Apellidos Nombre / Razón social	NIF/NIE	Derecho	Domicilio fiscal
SIERRA GUERRA DANIEL		100,00% de propiedad	LG GUDIÑA,A 32540 A GUDIÑA [OURENSE]

Cultivo

Subparcela	Cultivo/Aprovechamiento	IP	Superficie m²	Subparcela	Cultivo/Aprovechamiento	IP	Superficie m²
0	C- Labor o Labradío secano	04	511				

PARCELA CATASTRAL

Superficie gráfica: 511 m2

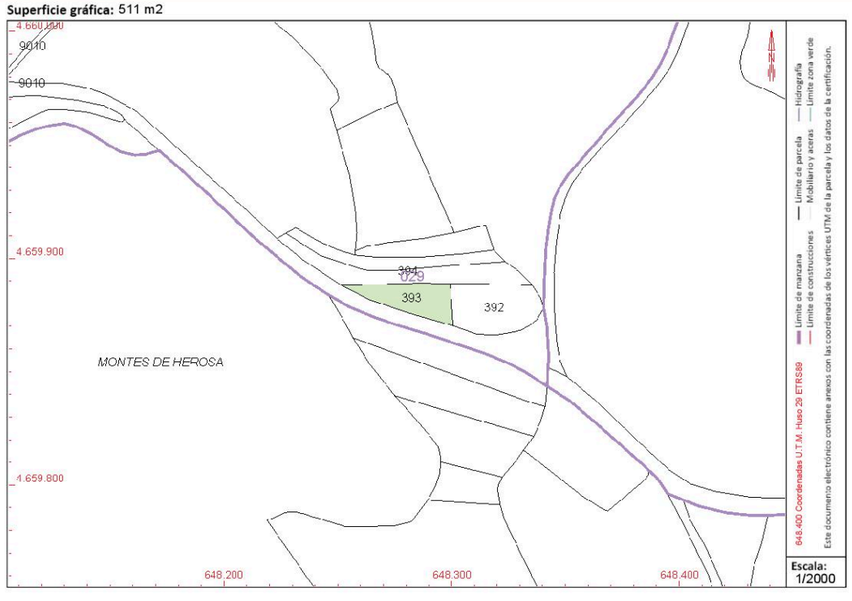

Documento firmado con CSV y sello de la Dirección General del Catastro (www.sedecatastro.gob.es) | Fecha de firma: 12/12/2019
CSV: HNW0105HVGRKPM1W (verificable en https://www.sedecatastro.gob.es)

Este certificado refleja los datos incorporados a la Base de Datos del Catastro. Solo podrá utilizarse para el ejercicio de las competencias del solicitante.
Solicitante: ENTE PUBLICO GESTOR DE INFRAESTRUCTURAS FERROVIARIAS [G.I.F.]. MINISTERIO DE FOMENTO
Finalidad: expediente ADIF
Fecha de emisión: 12/12/2019

Hoja 1/2

GOBIERNO DE ESPAÑA · MINISTERIO DE HACIENDA · SECRETARÍA DE ESTADO DE HACIENDA · DIRECCIÓN GENERAL DEL CATASTRO

CERTIFICACIÓN CATASTRAL DESCRIPTIVA Y GRÁFICA

Referencia catastral: 32035A029003940000YJ

DATOS DESCRIPTIVOS DEL INMUEBLE

Localización: Polígono 29 Parcela 394 BEREA. A GUDIÑA [OURENSE]

Clase: Rústico
Uso principal: Agrario

Valor catastral [2019]:	62,00 €
Valor catastral suelo:	62,00 €
Valor catastral construcción:	0,00 €

Titularidad

Apellidos Nombre / Razón social	NIF/NIE	Derecho	Domicilio fiscal
PEREZ GUERRA CARLOS	34702649L	100,00% de propiedad	AV BEATO SEBASTIAN APARICIO 1 Pl:01 32540 A GUDIÑA [OURENSE]

Cultivo

Subparcela	Cultivo/Aprovechamiento	IP	Superficie m²	Subparcela	Cultivo/Aprovechamiento	IP	Superficie m²
0	C- Labor o Labradío secano	03	813				

PARCELA CATASTRAL

Superficie gráfica: 813 m2

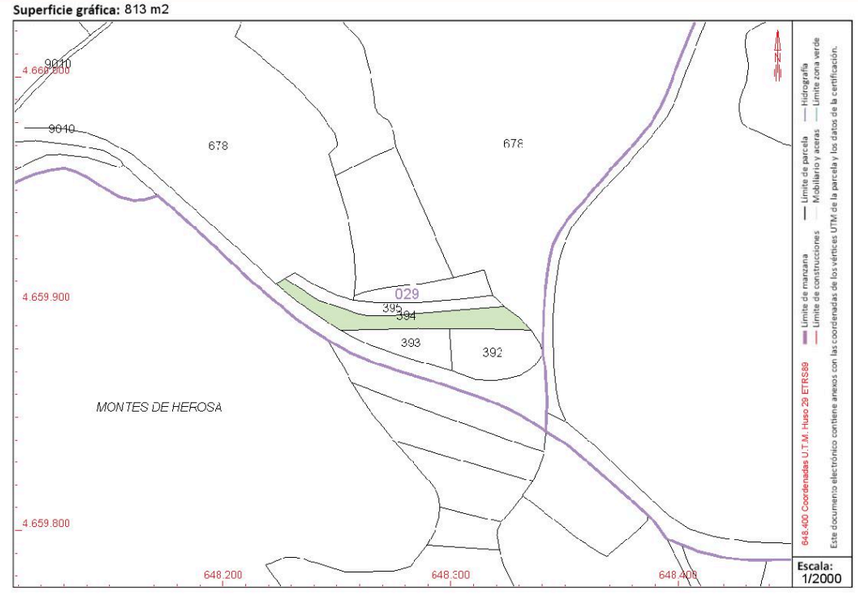

Documento firmado con CSV y sello de la Dirección General del Catastro (www.sedecatastro.gob.es) | Fecha de firma: 12/12/2019
CSV: FM9FD76PHCJ5GFVZ (verificable en https://www.sedecatastro.gob.es)

Este certificado refleja los datos incorporados a la Base de Datos del Catastro. Solo podrá utilizarse para el ejercicio de las competencias del solicitante.
Solicitante: ENTE PUBLICO GESTOR DE INFRAESTRUCTURAS FERROVIARIAS [G.I.F.]. MINISTERIO DE FOMENTO
Finalidad: expediente ADIF
Fecha de emisión: 12/12/2019

Hoja 1/2

GOBIERNO DE ESPAÑA · MINISTERIO DE HACIENDA · SECRETARÍA DE ESTADO DE HACIENDA · DIRECCIÓN GENERAL DEL CATASTRO

CERTIFICACIÓN CATASTRAL DESCRIPTIVA Y GRÁFICA

Referencia catastral: 32035A029003950000YE

DATOS DESCRIPTIVOS DEL INMUEBLE

Localización: Polígono 29 Parcela 395 BEREA. A GUDIÑA [OURENSE]

Clase: Rústico
Uso principal: Agrario

Valor catastral [2019]:	19,31 €
Valor catastral suelo:	19,31 €
Valor catastral construcción:	0,00 €

Titularidad

Apellidos Nombre / Razón social	NIF/NIE	Derecho	Domicilio fiscal
PEREZ POUSA EVARISTO	34650619S	100,00% de propiedad	CS VENDA DA TERESA,A 1 GUDIÑA A 32540 A GUDIÑA [OURENSE]

Cultivo

Subparcela	Cultivo/Aprovechamiento	IP	Superficie m²	Subparcela	Cultivo/Aprovechamiento	IP	Superficie m²
0	C- Labor o Labradío secano	04	492				

PARCELA CATASTRAL

Superficie gráfica: 492 m2

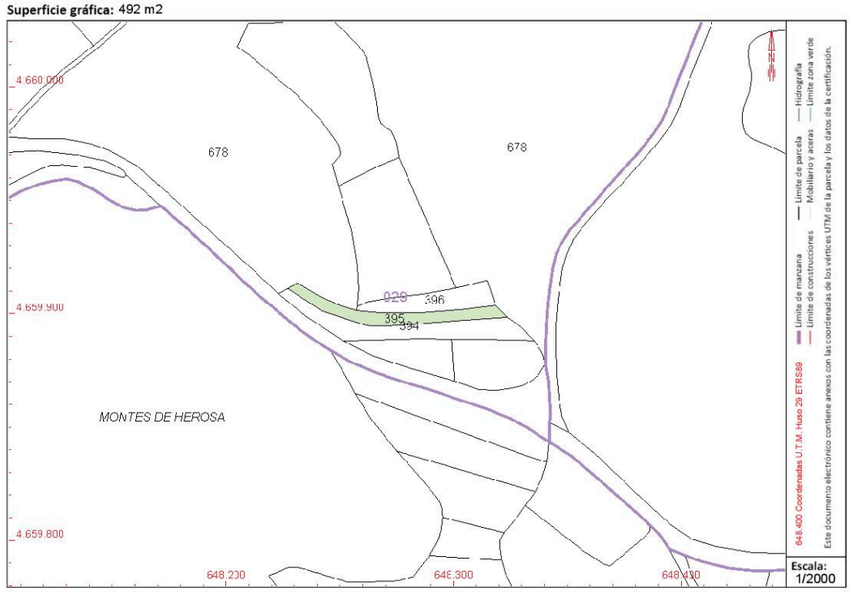

Documento firmado con CSV y sello de la Dirección General del Catastro (verificable en https://www.sedecatastro.gob.es) | Fecha de firma: 12/12/2019
CSV: 5K4MX2DP2EP2YCWP

Este certificado refleja los datos incorporados a la Base de Datos del Catastro. Solo podrá utilizarse para el ejercicio de las competencias del solicitante.
Solicitante: ENTE PUBLICO GESTOR DE INFRAESTRUCTURAS FERROVIARIAS [G.I.F.]. MINISTERIO DE FOMENTO
Finalidad: expediente adif
Fecha de emisión: 12/12/2019

GOBIERNO DE ESPAÑA · MINISTERIO DE HACIENDA · SECRETARÍA DE ESTADO DE HACIENDA · DIRECCIÓN GENERAL DEL CATASTRO

CERTIFICACIÓN CATASTRAL DESCRIPTIVA Y GRÁFICA

Referencia catastral: 32035A029004080000YL

DATOS DESCRIPTIVOS DEL INMUEBLE

Localización: Polígono 29 Parcela 408 PORTELA. A GUDIÑA [OURENSE]

Clase: Rústico
Uso principal: Agrario

Valor catastral [2019]:	48,81 €
Valor catastral suelo:	48,81 €
Valor catastral construcción:	0,00 €

Titularidad

Apellidos Nombre / Razón social	NIF/NIE	Derecho	Domicilio fiscal
ROLAN FERNANDEZ MARIA ISABEL	76710886K	50,00% de propiedad	LG VAL DA RIA 1 GUDIÑA 32540 A GUDIÑA [OURENSE]
ROLAN FERNANDEZ MARISOL	76715719R	50,00% de propiedad	RU QUIROGA DE ARGENTINA 10 Pl:04 Pt:C 27320 QUIROGA [LUGO]

Cultivo

Subparcela	Cultivo/Aprovechamiento	IP	Superficie m²	Subparcela	Cultivo/Aprovechamiento	IP	Superficie m²
0	C- Labor o Labradío secano	04	1.240				

PARCELA CATASTRAL

Superficie gráfica: 1.240 m2

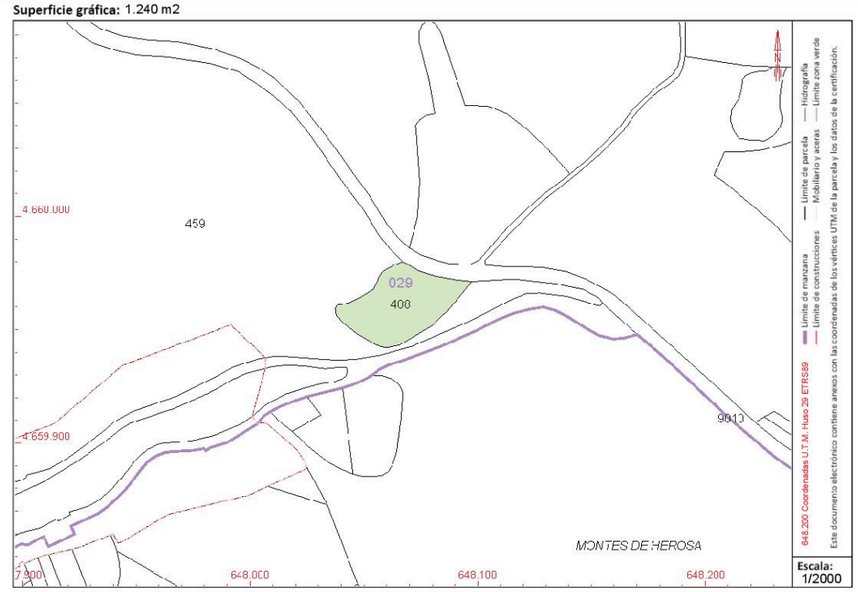

Documento firmado con CSV y sello de la Dirección General del Catastro (verificable en https://www.sedecatastro.gob.es) | Fecha de firma: 12/12/2019
CSV: FM57PHFADTXJM7DQ

Este certificado refleja los datos incorporados a la Base de Datos del Catastro. Solo podrá utilizarse para el ejercicio de las competencias del solicitante.
Solicitante: ENTE PUBLICO GESTOR DE INFRAESTRUCTURAS FERROVIARIAS [G.I.F.]. MINISTERIO DE FOMENTO
Finalidad: expediente ADIF
Fecha de emisión: 12/12/2019

Consulta y certificación de Bien Inmueble

FECHA Y HORA

Fecha
23/12/2019

Hora
12:00:17

DATOS DESCRIPTIVOS DEL INMUEBLE

Referencia catastral
32035A029004590000YZ

Localización
Polígono 29 Parcela 459
MONTE DE CARRACEDO. A GUDIÑA (OURENSE)

Clase
Rústico

Uso principal
Agrario

PARCELA CATASTRAL

Localización
Polígono 29 Parcela 459
MONTE DE CARRACEDO. A GUDIÑA (OURENSE)

Superficie gráfica
165.280 m²

CULTIVO

Subparcela	Cultivo/Aprovechamiento	Intensidad Productiva	Superficie m²
0	C- Labor o Labradío secano	04	165.280

GOBIERNO DE ESPAÑA · MINISTERIO DE HACIENDA · SECRETARÍA DE ESTADO DE HACIENDA · DIRECCIÓN GENERAL DEL CATASTRO

CERTIFICACIÓN CATASTRAL DESCRIPTIVA Y GRÁFICA

Referencia catastral: 32035A029006080000YR

DATOS DESCRIPTIVOS DEL INMUEBLE

Localización: Polígono 29 Parcela 608 MONTE DE CARRACEDO. A GUDIÑA [OURENSE]

Clase: Rústico
Uso principal: Agrario

Valor catastral [2019]:	7,99 €
Valor catastral suelo:	7,99 €
Valor catastral construcción:	0,00 €

Titularidad

Apellidos Nombre / Razón social	NIF/NIE	Derecho	Domicilio fiscal
CDAD MONTES VECIÑAIS CARRACEDO DA SERRA	V32274078	100,00% de propiedad	LG CARRACEDO DA SERRA GUDIÑA 32540 A GUDIÑA [OURENSE]

Cultivo

Subparcela	Cultivo/Aprovechamiento	IP	Superficie m²	Subparcela	Cultivo/Aprovechamiento	IP	Superficie m²
0	E- Pastos	03	16.044				

PARCELA CATASTRAL

Superficie gráfica: 16.044 m2

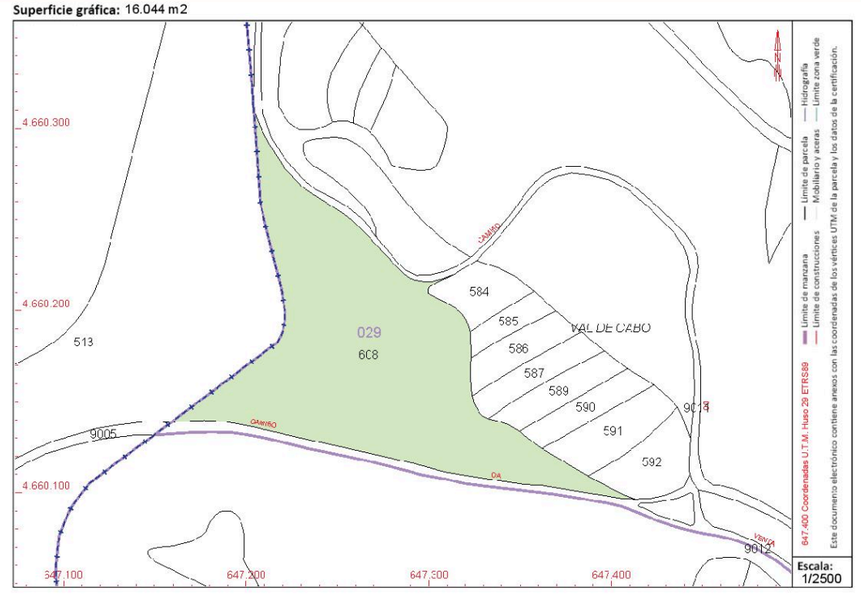

Documento firmado con CSV y sello de la Dirección General del Catastro
CSV: CNBZ0KXJ3N3059SR (verificable en https://www.sedecatastro.gob.es) | Fecha de firma: 12/12/2019

Este certificado refleja los datos incorporados a la Base de Datos del Catastro. Solo podrá utilizarse para el ejercicio de las competencias del solicitante.
Solicitante: ENTE PUBLICO GESTOR DE INFRAESTRUCTURAS FERROVIARIAS [G.I.F.]. MINISTERIO DE FOMENTO
Finalidad: expediente ADIF
Fecha de emisión: 12/12/2019

Hoja 1/4

GOBIERNO DE ESPAÑA · MINISTERIO DE HACIENDA · SECRETARÍA DE ESTADO DE HACIENDA · DIRECCIÓN GENERAL DEL CATASTRO

CERTIFICACIÓN CATASTRAL DESCRIPTIVA Y GRÁFICA

Referencia catastral: 32035A029006780000YI

DATOS DESCRIPTIVOS DEL INMUEBLE

Localización: Polígono 29 Parcela 678 MONTE DE CARRACEDO. A GUDIÑA [OURENSE]

Clase: Rústico
Uso principal: Agrario

Valor catastral [2019]:	66,28 €
Valor catastral suelo:	66,28 €
Valor catastral construcción:	0,00 €

Titularidad

Apellidos Nombre / Razón social	NIF/NIE	Derecho	Domicilio fiscal
CDAD MONTES VECIÑAIS CARRACEDO DA SERRA	V32274078	100,00% de propiedad	LG CARRACEDO DA SERRA GUDIÑA 32540 A GUDIÑA [OURENSE]

Cultivo

Subparcela	Cultivo/Aprovechamiento	IP	Superficie m²	Subparcela	Cultivo/Aprovechamiento	IP	Superficie m²
0	MT Matorral	03	65.607				

PARCELA CATASTRAL

Superficie gráfica: 65.607 m2

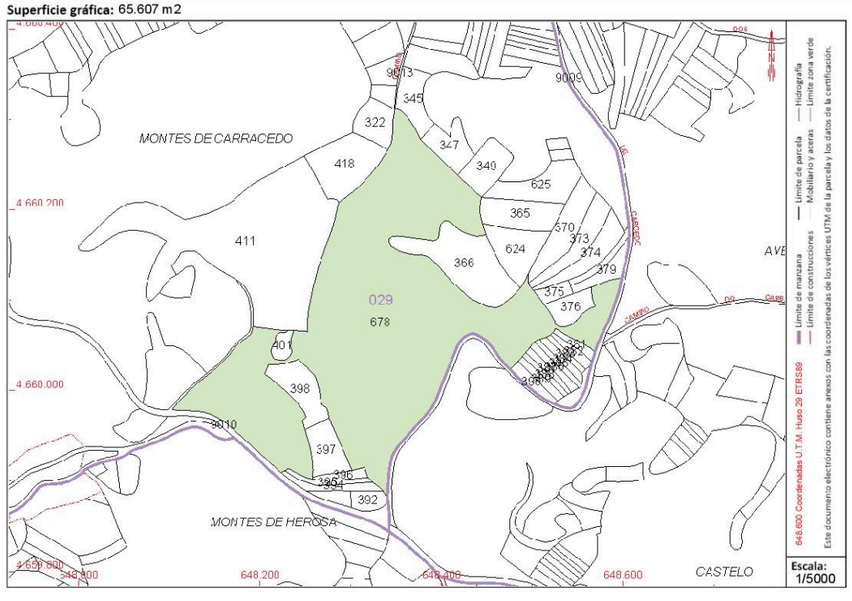

Documento firmado con CSV y sello de la Dirección General del Catastro (www.sedecatastro.gob.es) | Fecha de firma: 12/12/2019
CSV: 2PF0644ARQRH8S17 (verificable en https://www.sedecatastro.gob.es)

Este certificado refleja los datos incorporados a la Base de Datos del Catastro. Solo podrá utilizarse para el ejercicio de las competencias del solicitante.
Solicitante: ENTE PUBLICO GESTOR DE INFRAESTRUCTURAS FERROVIARIAS [G.I.F.]. MINISTERIO DE FOMENTO
Finalidad: expediente ADIF
Fecha de emisión: 12/12/2019

GOBIERNO DE ESPAÑA · MINISTERIO DE HACIENDA · SECRETARÍA DE ESTADO DE HACIENDA · DIRECCIÓN GENERAL DEL CATASTRO

CERTIFICACIÓN CATASTRAL DESCRIPTIVA Y GRÁFICA

Referencia catastral: 32035A030000590000YZ

DATOS DESCRIPTIVOS DEL INMUEBLE

Localización: Polígono 30 Parcela 59 VAL DE HERVA. A GUDIÑA [OURENSE]

Clase: Rústico
Uso principal: Agrario

Valor catastral [2019]:	308,25 €
Valor catastral suelo:	308,25 €
Valor catastral construcción:	0,00 €

Titularidad

Apellidos Nombre / Razón social	NIF/NIE	Derecho	Domicilio fiscal
CORTES MARTINEZ AGRIPINA	34650750P	100,00% de propiedad	LG ENTRECINSA 7 Es:0 Pl:00 Pt:00 32550 VIANA DO BOLO [OURENSE]

Cultivo

Subparcela	Cultivo/Aprovechamiento	IP	Superficie m²	Subparcela	Cultivo/Aprovechamiento	IP	Superficie m²
0	PD Prados o praderas	03	3.292				

PARCELA CATASTRAL

Superficie gráfica: 3.292 m2

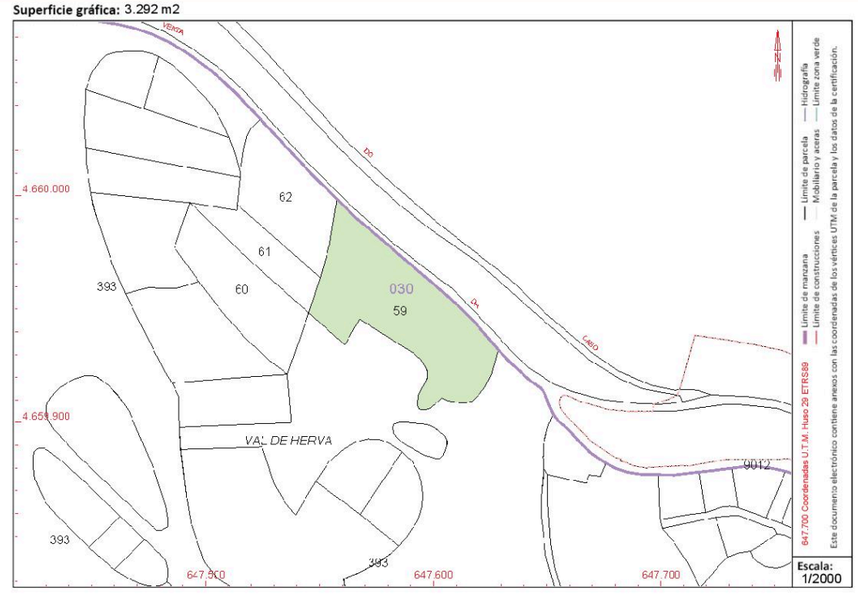

Documento firmado con CSV y sello de la Dirección General del Catastro (www.sedecatastro.gob.es) | Fecha de firma: 12/12/2019
CSV: K7NX7NDJR74NB9H8 (verificable en https://www.sedecatastro.gob.es)

Este certificado refleja los datos incorporados a la Base de Datos del Catastro. Solo podrá utilizarse para el ejercicio de las competencias del solicitante.
Solicitante: ENTE PUBLICO GESTOR DE INFRAESTRUCTURAS FERROVIARIAS [G.I.F.]. MINISTERIO DE FOMENTO
Finalidad: expediente ADIF
Fecha de emisión: 12/12/2019

GOBIERNO DE ESPAÑA · MINISTERIO DE HACIENDA · SECRETARÍA DE ESTADO DE HACIENDA · DIRECCIÓN GENERAL DEL CATASTRO

CERTIFICACIÓN CATASTRAL DESCRIPTIVA Y GRÁFICA

Referencia catastral: 32035A030000620000YZ

DATOS DESCRIPTIVOS DEL INMUEBLE

Localización: Polígono 30 Parcela 62 VAL DE HERVA. A GUDIÑA [OURENSE]

Clase: Rústico
Uso principal: Agrario

Valor catastral [2019]:	**156,78 €**
Valor catastral suelo:	156,78 €
Valor catastral construcción:	0,00 €

Titularidad

Apellidos Nombre / Razón social	NIF/NIE	Derecho	Domicilio fiscal
FERNANDEZ FERNANDEZ ROSA [HEREDEROS DE]	73149174C	66,60% de propiedad	CL RIOSOL 7 30600 ARCHENA [ARCHENA] [MURCIA]
MARTINEZ PEREZ VENTURA [HEREDEROS DE]	34650806H	33,40% de propiedad	LG VENTA TERESA GUDIÑA 32547 A GUDIÑA [OURENSE]

Cultivo

Subparcela	Cultivo/Aprovechamiento	IP	Superficie m²	Subparcela	Cultivo/Aprovechamiento	IP	Superficie m²
0	PD Prados o praderas	03	1.675				

PARCELA CATASTRAL

Superficie gráfica: 1.675 m2

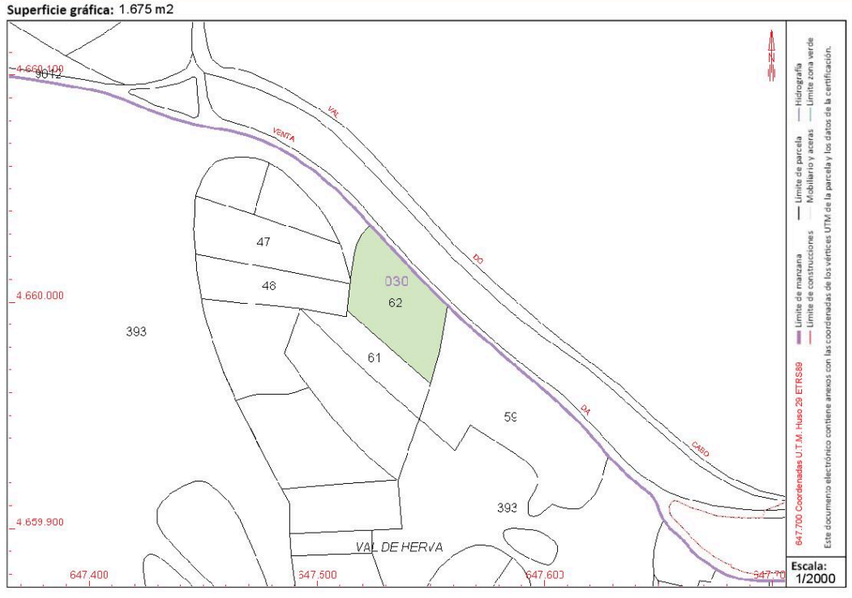

Documento firmado con CSV y sello de la Dirección General del Catastro (sedecatastro.gob.es) | Fecha de firma: 12/12/2019
CSV: **TABMRF9AHRZ2YA4T** (verificable en https://www.sedecatastro.gob.es)

Este certificado refleja los datos incorporados a la Base de Datos del Catastro. Solo podrá utilizarse para el ejercicio de las competencias del solicitante.
Solicitante: ENTE PUBLICO GESTOR DE INFRAESTRUCTURAS FERROVIARIAS [G.I.F.]. MINISTERIO DE FOMENTO
Finalidad: expediente ADIF
Fecha de emisión: 12/12/2019

Hoja 1/3

GOBIERNO DE ESPAÑA · MINISTERIO DE HACIENDA · SECRETARÍA DE ESTADO DE HACIENDA · DIRECCIÓN GENERAL DEL CATASTRO

CERTIFICACIÓN CATASTRAL DESCRIPTIVA Y GRÁFICA

Referencia catastral: 32035A030003930000YQ

DATOS DESCRIPTIVOS DEL INMUEBLE

Localización: Polígono 30 Parcela 393 MONTE DE HEROSA. A GUDIÑA [OURENSE]

Clase: Rústico
Uso principal: Agrario

Valor catastral [2019]:	**1.504,48 €**
Valor catastral suelo:	1.504,48 €
Valor catastral construcción:	0,00 €

Titularidad

Apellidos Nombre / Razón social	NIF/NIE	Derecho	Domicilio fiscal
CDAD DE MONTES EN MC COMUNAL DE EROSA	V32199176	100,00% de propiedad	LG HEROSA GUDIÑA A 32547 A GUDIÑA [OURENSE]

Cultivo

Subparcela	Cultivo/Aprovechamiento	IP	Superficie m²	Subparcela	Cultivo/Aprovechamiento	IP	Superficie m²
0	MT Matorral	03	1.485.774				

PARCELA CATASTRAL

Superficie gráfica: 1.485.774 m2

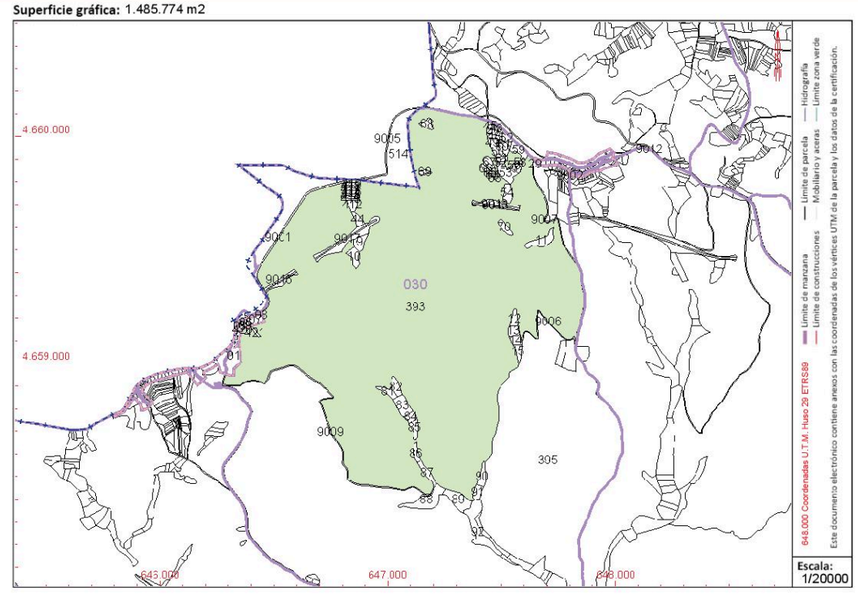

Documento firmado con CSV y sello de la Dirección General del Catastro (sedecatastro.gob.es) | Fecha de firma: 12/12/2019
CSV: **THPFZVPAPD2YFW21** (verificable en https://www.sedecatastro.gob.es)

Este certificado refleja los datos incorporados a la Base de Datos del Catastro. Solo podrá utilizarse para el ejercicio de las competencias del solicitante.
Solicitante: ENTE PUBLICO GESTOR DE INFRAESTRUCTURAS FERROVIARIAS [G.I.F.]. MINISTERIO DE FOMENTO
Finalidad: expediente ADIF
Fecha de emisión: 12/12/2019

Hoja 1/16

GOBIERNO DE ESPAÑA · MINISTERIO DE HACIENDA · SECRETARÍA DE ESTADO DE HACIENDA · DIRECCIÓN GENERAL DEL CATASTRO

CERTIFICACIÓN CATASTRAL DESCRIPTIVA Y GRÁFICA

Referencia catastral: 32035A030004190000YG

DATOS DESCRIPTIVOS DEL INMUEBLE

Localización: Polígono 30 Parcela 419 PRADO LUGUEIRO. A GUDIÑA [OURENSE]

Clase: Rústico
Uso principal: Agrario

Valor catastral [2019]:	**122,66 €**
Valor catastral suelo:	122,66 €
Valor catastral construcción:	0,00 €

Titularidad

Apellidos Nombre / Razón social	NIF/NIE	Derecho	Domicilio fiscal
RODRIGUEZ PEREZ ANTONIO [HEREDEROS DE]	76766120D	100,00% de propiedad	PZ DE LOS LETURIAS 4 20268 ALTZO [GIPUZKOA]

Cultivo

Subparcela	Cultivo/Aprovechamiento	IP	Superficie m²	Subparcela	Cultivo/Aprovechamiento	IP	Superficie m²
0	PD Prados o praderas	02	795				

PARCELA CATASTRAL

Superficie gráfica: 795 m2

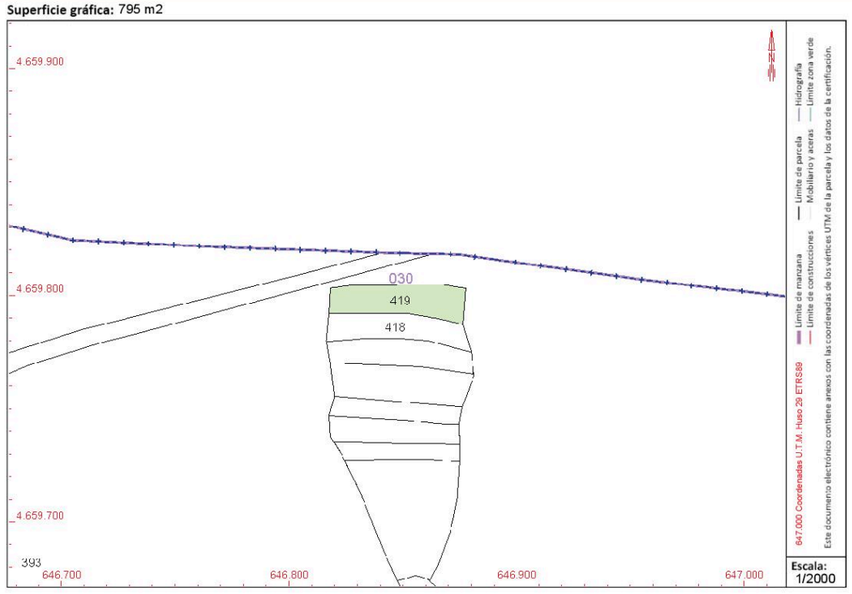

Este certificado refleja los datos incorporados a la Base de Datos del Catastro. Solo podrá utilizarse para el ejercicio de las competencias del solicitante.
Solicitante: ENTE PUBLICO GESTOR DE INFRAESTRUCTURAS FERROVIARIAS [G.I.F.]. MINISTERIO DE FOMENTO
Finalidad: expediente ADIF
Fecha de emisión: 12/12/2019

Hoja 1/2

Documento firmado con CSV y sello de la Dirección General del Catastro
CSV: QFPEAF7WBPHEM304 (verificable en https://www.sedecatastro.gob.es) | Fecha de firma: 12/12/2019

2.2 VILARIÑO DE CONSO

GOBIERNO DE ESPAÑA · MINISTERIO DE HACIENDA · SECRETARÍA DE ESTADO DE HACIENDA · DIRECCIÓN GENERAL DEL CATASTRO

CERTIFICACIÓN CATASTRAL DESCRIPTIVA Y GRÁFICA

Referencia catastral: 32093A019000030000TF

DATOS DESCRIPTIVOS DEL INMUEBLE

Localización: Polígono 19 Parcela 3 CARBALLA SECA. VILARIÑO DE CONSO [OURENSE]

Clase: Rústico
Uso principal: Agrario

Valor catastral [2019]:	2,36 €
Valor catastral suelo:	2,36 €
Valor catastral construcción:	0,00 €

Titularidad

Apellidos Nombre / Razón social	NIF/NIE	Derecho	Domicilio fiscal
MARTINEZ CORTES JOSE	34700153F	100,00% de propiedad	LG VENTA DA CAPELA 32546 A GUDIÑA [OURENSE]

Cultivo

Subparcela	Cultivo/Aprovechamiento	IP	Superficie m²	Subparcela	Cultivo/Aprovechamiento	IP	Superficie m²
0	C- Labor o Labradío secano	05	366				

PARCELA CATASTRAL

Superficie gráfica: 366 m2

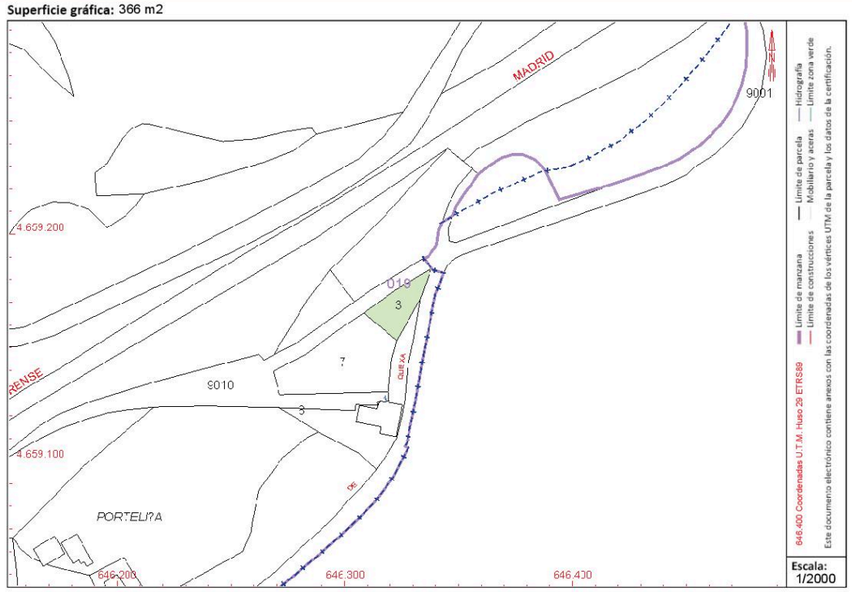

Documento firmado con CSV y sello de la Dirección General del Catastro
CSV: 7PMAPNJFT6M0NRG4 (verificable en https://www.sedecatastro.gob.es) | Fecha de firma: 12/12/2019

Este certificado refleja los datos incorporados a la Base de Datos del Catastro. Solo podrá utilizarse para el ejercicio de las competencias del solicitante.
Solicitante: ENTE PUBLICO GESTOR DE INFRAESTRUCTURAS FERROVIARIAS [G.I.F.]. MINISTERIO DE FOMENTO
Finalidad: expediente adif
Fecha de emisión: 12/12/2019

GOBIERNO DE ESPAÑA · MINISTERIO DE HACIENDA · SECRETARÍA DE ESTADO DE HACIENDA · DIRECCIÓN GENERAL DEL CATASTRO

CERTIFICACIÓN CATASTRAL DESCRIPTIVA Y GRÁFICA

Referencia catastral: 32093A019000080000TD

DATOS DESCRIPTIVOS DEL INMUEBLE

Localización: Polígono 19 Parcela 8 CORGO O. VILARIÑO DE CONSO [OURENSE]

Clase: Rústico
Uso principal: Agrario

Valor catastral [2019]:	24,13 €
Valor catastral suelo:	24,13 €
Valor catastral construcción:	0,00 €

Titularidad

Apellidos Nombre / Razón social	NIF/NIE	Derecho	Domicilio fiscal
MARTINEZ CORTES CARLOS [HEREDEROS DE]	34650803S	100,00% de propiedad	LG VENTAS DE LA CAPILLA 1 VILARIÑO CO 32557 VILARIÑO DE CONSO [OURENSE]

Cultivo

Subparcela	Cultivo/Aprovechamiento	IP	Superficie m²	Subparcela	Cultivo/Aprovechamiento	IP	Superficie m²
a	PD Pastizal	27	582	b	MT Matorral	10	266

PARCELA CATASTRAL

Superficie gráfica: 848 m2

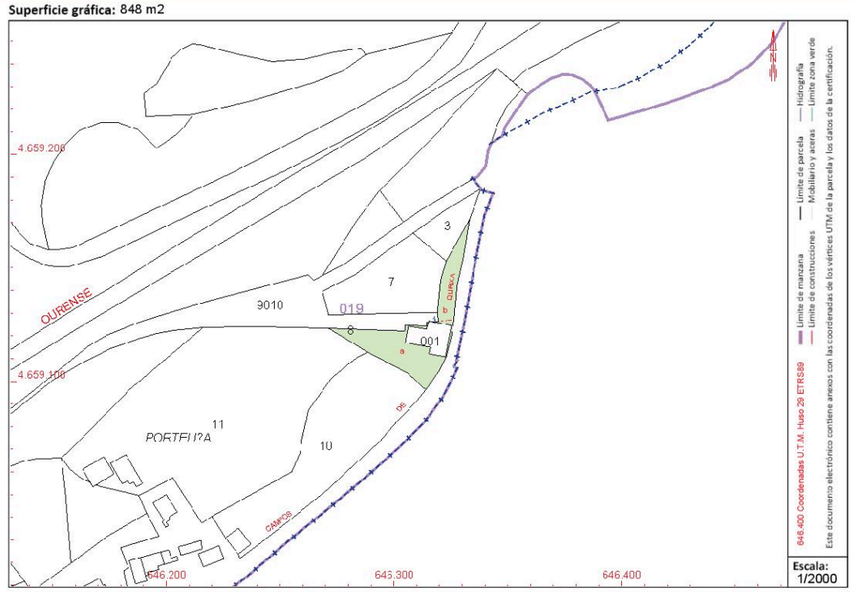

Documento firmado con CSV y sello de la Dirección General del Catastro
CSV: AWPWYWPKZ27NX5NX (verificable en https://www.sedecatastro.gob.es) | Fecha de firma: 12/12/2019

Este certificado refleja los datos incorporados a la Base de Datos del Catastro. Solo podrá utilizarse para el ejercicio de las competencias del solicitante.
Solicitante: ENTE PUBLICO GESTOR DE INFRAESTRUCTURAS FERROVIARIAS [G.I.F.]. MINISTERIO DE FOMENTO
Finalidad: expediente adif
Fecha de emisión: 12/12/2019

GOBIERNO DE ESPAÑA · MINISTERIO DE HACIENDA · SECRETARÍA DE ESTADO DE HACIENDA · DIRECCIÓN GENERAL DEL CATASTRO

CERTIFICACIÓN CATASTRAL DESCRIPTIVA Y GRÁFICA

Referencia catastral: 32093A019000100000TR

DATOS DESCRIPTIVOS DEL INMUEBLE

Localización: Polígono 19 Parcela 10 PORTELIÑA. VILARIÑO DE CONSO [OURENSE]

Clase: Rústico
Uso principal: Agrario

Valor catastral [2019]:	219,58 €
Valor catastral suelo:	219,58 €
Valor catastral construcción:	0,00 €

Titularidad

Apellidos Nombre / Razón social	NIF/NIE	Derecho	Domicilio fiscal
GOMEZ PEREZ ANA BELEN	76714488N	50,00% de propiedad	LG VENTA CAPILLA 32557 VILARIÑO DE CONSO [OURENSE]
PEREZ FERNANDEZ FRANCISCO	34707723X	50,00% de propiedad	CM TUELAS [DAS] 24 32600 VERIN [OURENSE]

Cultivo

Subparcela	Cultivo/Aprovechamiento	IP	Superficie m²	Subparcela	Cultivo/Aprovechamiento	IP	Superficie m²
0	C- Labor o labradío secano	27	2.646				

PARCELA CATASTRAL

Superficie gráfica: 2.646 m2

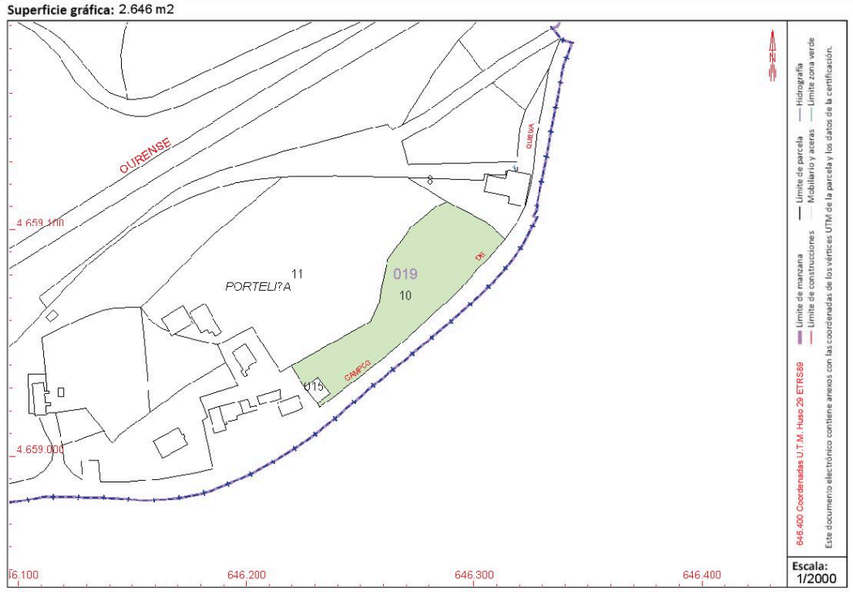

Documento firmado con CSV y sello de la Dirección General del Catastro
CSV: 3BBRAJ8RMM3P217T (verificable en https://www.sedecatastro.gob.es) | Fecha de firma: 12/12/2019

Este certificado refleja los datos incorporados a la Base de Datos del Catastro. Solo podrá utilizarse para el ejercicio de las competencias del solicitante.
Solicitante: ENTE PUBLICO GESTOR DE INFRAESTRUCTURAS FERROVIARIAS [G.I.F.]. MINISTERIO DE FOMENTO
Finalidad: expediente adif
Fecha de emisión: 12/12/2019

GOBIERNO DE ESPAÑA · MINISTERIO DE HACIENDA · SECRETARÍA DE ESTADO DE HACIENDA · DIRECCIÓN GENERAL DEL CATASTRO

CERTIFICACIÓN CATASTRAL DESCRIPTIVA Y GRÁFICA

Referencia catastral: 32093A019000200000TZ

DATOS DESCRIPTIVOS DEL INMUEBLE

Localización: Polígono 19 Parcela 20 COPA. VILARIÑO DE CONSO [OURENSE]

Clase: Rústico
Uso principal: Agrario

Valor catastral [2019]:	0,42 €
Valor catastral suelo:	0,42 €
Valor catastral construcción:	0,00 €

Titularidad

Apellidos Nombre / Razón social	NIF/NIE	Derecho	Domicilio fiscal
MARTINEZ CORTES JOSE	34700153F	100,00% de propiedad	LG VENTA DA CAPELA 32546 A GUDIÑA [OURENSE]

Cultivo

Subparcela	Cultivo/Aprovechamiento	IP	Superficie m²	Subparcela	Cultivo/Aprovechamiento	IP	Superficie m²
0	E- Pastos	03	2.298				

PARCELA CATASTRAL

Superficie gráfica: 2.298 m2

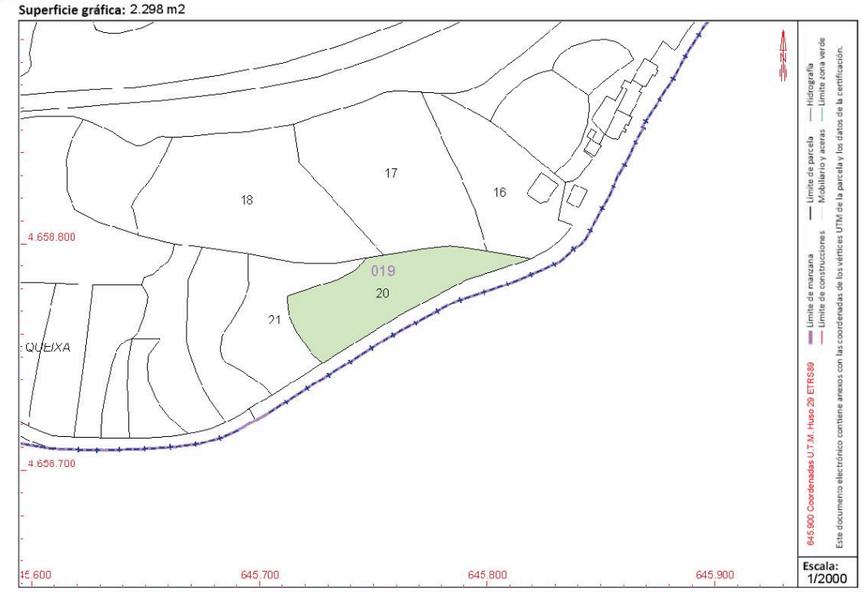

Documento firmado con CSV y sello de la Dirección General del Catastro
CSV: B6H5TGEVQ6D7AFYD (verificable en https://www.sedecatastro.gob.es) | Fecha de firma: 12/12/2019

Este certificado refleja los datos incorporados a la Base de Datos del Catastro. Solo podrá utilizarse para el ejercicio de las competencias del solicitante.
Solicitante: ENTE PUBLICO GESTOR DE INFRAESTRUCTURAS FERROVIARIAS [G.I.F.]. MINISTERIO DE FOMENTO
Finalidad: expediente adif
Fecha de emisión: 12/12/2019

GOBIERNO DE ESPAÑA · MINISTERIO DE HACIENDA · SECRETARÍA DE ESTADO DE HACIENDA · DIRECCIÓN GENERAL DEL CATASTRO

CERTIFICACIÓN CATASTRAL DESCRIPTIVA Y GRÁFICA

Referencia catastral: 32093A019000210000TU

DATOS DESCRIPTIVOS DEL INMUEBLE

Localización: Polígono 19 Parcela 21 POULA. VILARIÑO DE CONSO [OURENSE]

Clase: Rústico
Uso principal: Agrario

Valor catastral [2019]:	12,09 €
Valor catastral suelo:	12,09 €
Valor catastral construcción:	0,00 €

Titularidad

Apellidos Nombre / Razón social	NIF/NIE	Derecho	Domicilio fiscal
PEREZ FERNANDEZ ADELAIDA		100,00% de propiedad	LG CAPELA 32557 VILARIÑO DE CONSO [OURENSE]

Cultivo

Subparcela	Cultivo/Aprovechamiento	IP	Superficie m²	Subparcela	Cultivo/Aprovechamiento	IP	Superficie m²
0	C- Labor o Labradío secano	05	1.787				

PARCELA CATASTRAL

Superficie gráfica: 1.787 m2

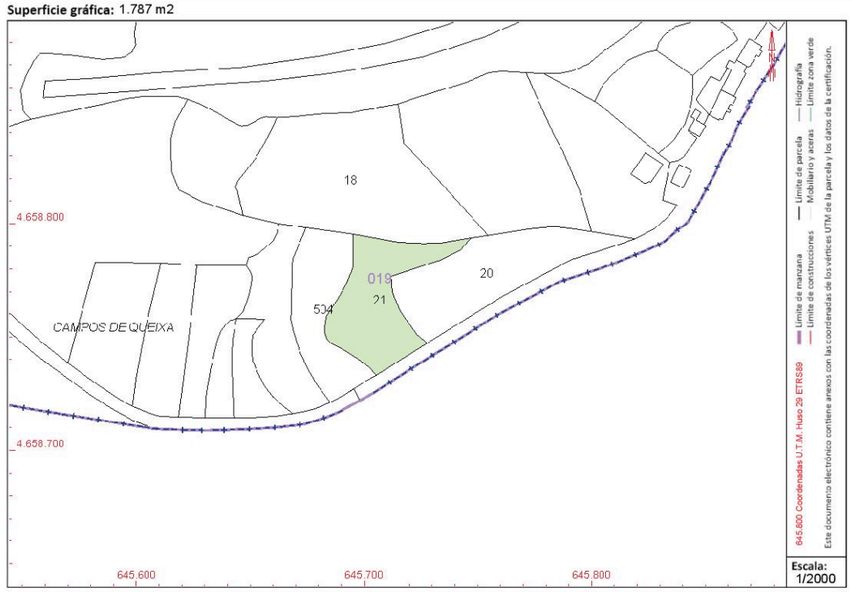

Este documento electrónico contiene anexos con las coordenadas de los vértices UTM de la parcela y los datos de la certificación.

Documento firmado con CSV y sello de la Dirección General del Catastro (sedecatastro.gob.es) | Fecha de firma: 12/12/2019
CSV: 8XE5NV3STH3DXSSP (verificable en https://www.sedecatastro.gob.es)

Este certificado refleja los datos incorporados a la Base de Datos del Catastro. Solo podrá utilizarse para el ejercicio de las competencias del solicitante.
Solicitante: ENTE PUBLICO GESTOR DE INFRAESTRUCTURAS FERROVIARIAS [G.I.F.]. MINISTERIO DE FOMENTO
Finalidad: expediente adif
Fecha de emisión: 12/12/2019

GOBIERNO DE ESPAÑA · MINISTERIO DE HACIENDA · SECRETARÍA DE ESTADO DE HACIENDA · DIRECCIÓN GENERAL DEL CATASTRO

CERTIFICACIÓN CATASTRAL DESCRIPTIVA Y GRÁFICA

Referencia catastral: 32093A019004520000TF

DATOS DESCRIPTIVOS DEL INMUEBLE

Localización: Polígono 19 Parcela 452 MONTE DE VEIGA CAMBA. VILARIÑO DE CONSO [OURENSE]

Clase: Rústico
Uso principal: Agrario

Valor catastral [2019]:	18,43 €
Valor catastral suelo:	18,43 €
Valor catastral construcción:	0,00 €

Titularidad

Apellidos Nombre / Razón social	NIF/NIE	Derecho	Domicilio fiscal
CDAD.DE M VEC.EN MC VEIGA DE CAMBA	V32343055	100,00% de propiedad	LG VENTA DO BOLAÑO VILARIÑO CO 32557 VILARIÑO DE CONSO [OURENSE]

Cultivo

Subparcela	Cultivo/Aprovechamiento	IP	Superficie m²	Subparcela	Cultivo/Aprovechamiento	IP	Superficie m²
0	MT Matorral	02	12.218				

PARCELA CATASTRAL

Superficie gráfica: 12.218 m2

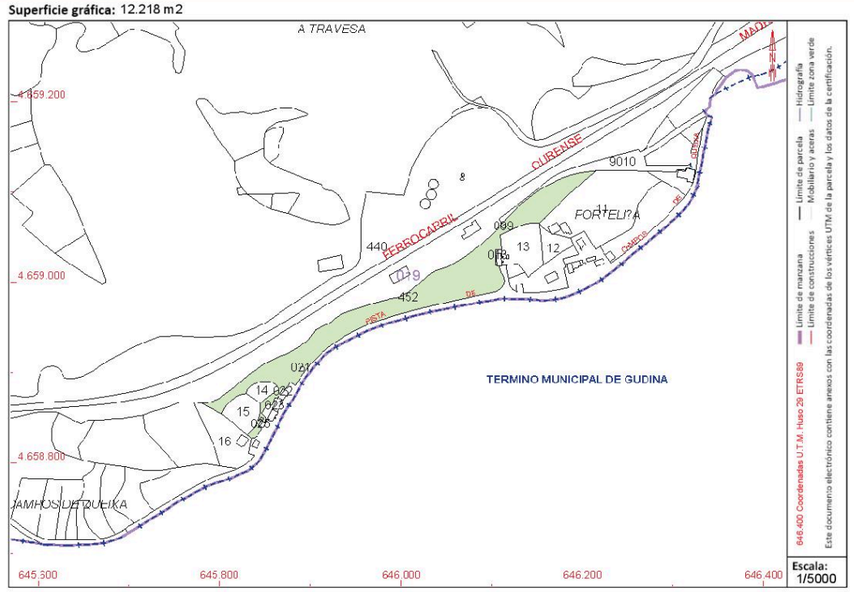

Este documento electrónico contiene anexos con las coordenadas de los vértices UTM de la parcela y los datos de la certificación.

Documento firmado con CSV y sello de la Dirección General del Catastro (sedecatastro.gob.es) | Fecha de firma: 12/12/2019
CSV: 05U4RXYH1BQ9W055 (verificable en https://www.sedecatastro.gob.es)

Este certificado refleja los datos incorporados a la Base de Datos del Catastro. Solo podrá utilizarse para el ejercicio de las competencias del solicitante.
Solicitante: ENTE PUBLICO GESTOR DE INFRAESTRUCTURAS FERROVIARIAS [G.I.F.]. MINISTERIO DE FOMENTO
Finalidad: expediente adif
Fecha de emisión: 12/12/2019

GOBIERNO DE ESPAÑA · MINISTERIO DE HACIENDA · SECRETARÍA DE ESTADO DE HACIENDA · DIRECCIÓN GENERAL DEL CATASTRO

CERTIFICACIÓN CATASTRAL DESCRIPTIVA Y GRÁFICA

Referencia catastral: 32093A019005000000TU

DATOS DESCRIPTIVOS DEL INMUEBLE

Localización: Polígono 19 Parcela 500 C QUEIXA. VILARIÑO DE CONSO [OURENSE]

Clase: Rústico
Uso principal: Agrario

Valor catastral [2019]:	66,68 €
Valor catastral suelo:	66,68 €
Valor catastral construcción:	0,00 €

Titularidad

Apellidos Nombre / Razón social	NIF/NIE	Derecho	Domicilio fiscal
PEREZ BARJA JUAN [HEREDEROS DE]	34706941X	100,00% de propiedad	LG VENTAS DA CAPILLA VILARIÑO CO 32557 VILARIÑO DE CONSO [OURENSE]

Cultivo

Subparcela	Cultivo/Aprovechamiento	IP	Superficie m²	Subparcela	Cultivo/Aprovechamiento	IP	Superficie m²
0	PD Prados o praderas	03	1.099				

PARCELA CATASTRAL

Superficie gráfica: 1.099 m2

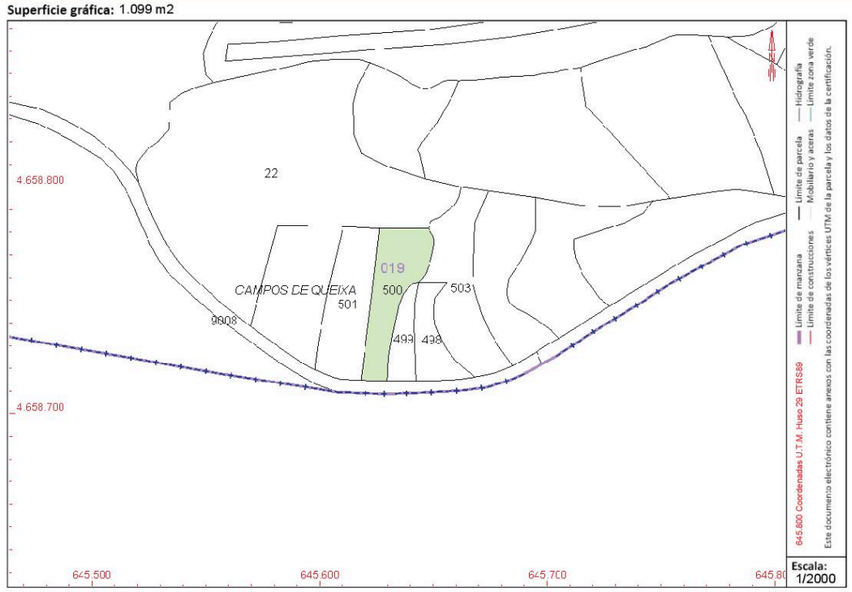

Documento firmado con CSV y sello de la Dirección General del Catastro (https://www.sedecatastro.gob.es) | Fecha de firma: 12/12/2019
CSV: G2ZYZGDTK74PBSK5 (verificable en https://www.sedecatastro.gob.es)

Este certificado refleja los datos incorporados a la Base de Datos del Catastro. Solo podrá utilizarse para el ejercicio de las competencias del solicitante.
Solicitante: ENTE PUBLICO GESTOR DE INFRAESTRUCTURAS FERROVIARIAS [G.I.F.]. MINISTERIO DE FOMENTO
Finalidad: expediente adif
Fecha de emisión: 12/12/2019

Hoja 1/3

GOBIERNO DE ESPAÑA · MINISTERIO DE HACIENDA · SECRETARÍA DE ESTADO DE HACIENDA · DIRECCIÓN GENERAL DEL CATASTRO

CERTIFICACIÓN CATASTRAL DESCRIPTIVA Y GRÁFICA

Referencia catastral: 32093A019005010000TH

DATOS DESCRIPTIVOS DEL INMUEBLE

Localización: Polígono 19 Parcela 501 C QUEIXA. VILARIÑO DE CONSO [OURENSE]

Clase: Rústico
Uso principal: Agrario

Valor catastral [2019]:	78,00 €
Valor catastral suelo:	78,00 €
Valor catastral construcción:	0,00 €

Titularidad

Apellidos Nombre / Razón social	NIF/NIE	Derecho	Domicilio fiscal
FERNANDEZ PEREZ DOMINGO	34724338L	100,00% de propiedad	LG VENTAS DA CAPILLA 32557 VILARIÑO DE CONSO [OURENSE]

Cultivo

Subparcela	Cultivo/Aprovechamiento	IP	Superficie m²	Subparcela	Cultivo/Aprovechamiento	IP	Superficie m²
0	PD Prados o praderas	03	1.286				

PARCELA CATASTRAL

Superficie gráfica: 1.286 m2

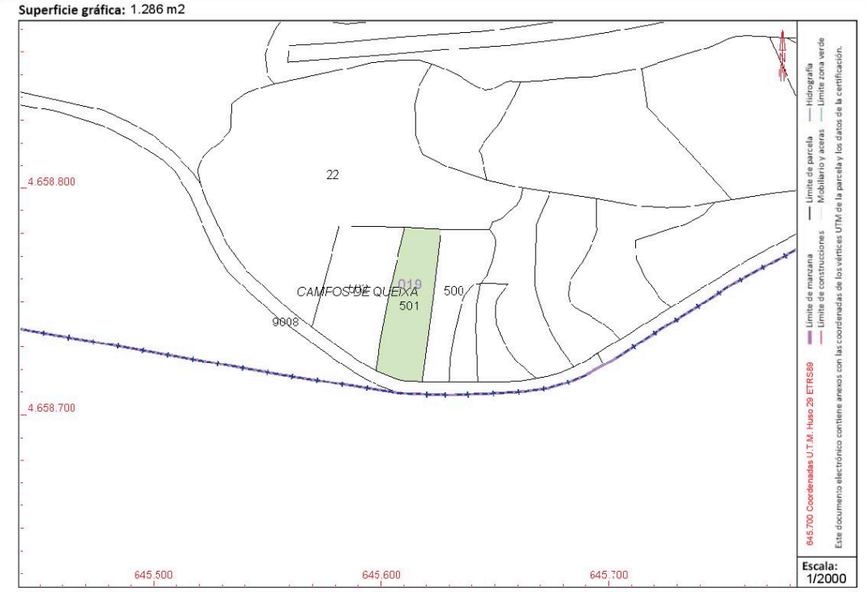

Documento firmado con CSV y sello de la Dirección General del Catastro (https://www.sedecatastro.gob.es) | Fecha de firma: 12/12/2019
CSV: FNA7RAEEBBXRHV68T (verificable en https://www.sedecatastro.gob.es)

Este certificado refleja los datos incorporados a la Base de Datos del Catastro. Solo podrá utilizarse para el ejercicio de las competencias del solicitante.
Solicitante: ENTE PUBLICO GESTOR DE INFRAESTRUCTURAS FERROVIARIAS [G.I.F.]. MINISTERIO DE FOMENTO
Finalidad: expediente adif
Fecha de emisión: 12/12/2019

Hoja 1/2

GOBIERNO DE ESPAÑA · MINISTERIO DE HACIENDA · SECRETARÍA DE ESTADO DE HACIENDA · DIRECCIÓN GENERAL DEL CATASTRO

CERTIFICACIÓN CATASTRAL DESCRIPTIVA Y GRÁFICA

Referencia catastral: 32093A019005130000TT

DATOS DESCRIPTIVOS DEL INMUEBLE

Localización: Polígono 19 Parcela 513 MONTE DE VEIGA CAMBA. VILARIÑO DE CONSO [OURENSE]

Clase: Rústico
Uso principal: Agrario

Valor catastral [2019]:	50,78 €
Valor catastral suelo:	50,78 €
Valor catastral construcción:	0,00 €

Titularidad

Apellidos Nombre / Razón social	NIF/NIE	Derecho	Domicilio fiscal
CDAD.DE M VEC.EN MC VEIGA DE CAMBA	V32343055	100,00% de propiedad	LG VENTA DO BOLAÑO VILARIÑO CO 32557 VILARIÑO DE CONSO [OURENSE]

Cultivo

Subparcela	Cultivo/Aprovechamiento	IP	Superficie m²	Subparcela	Cultivo/Aprovechamiento	IP	Superficie m²
0	MT Matorral	02	33.515				

PARCELA CATASTRAL

Superficie gráfica: 33.515 m2

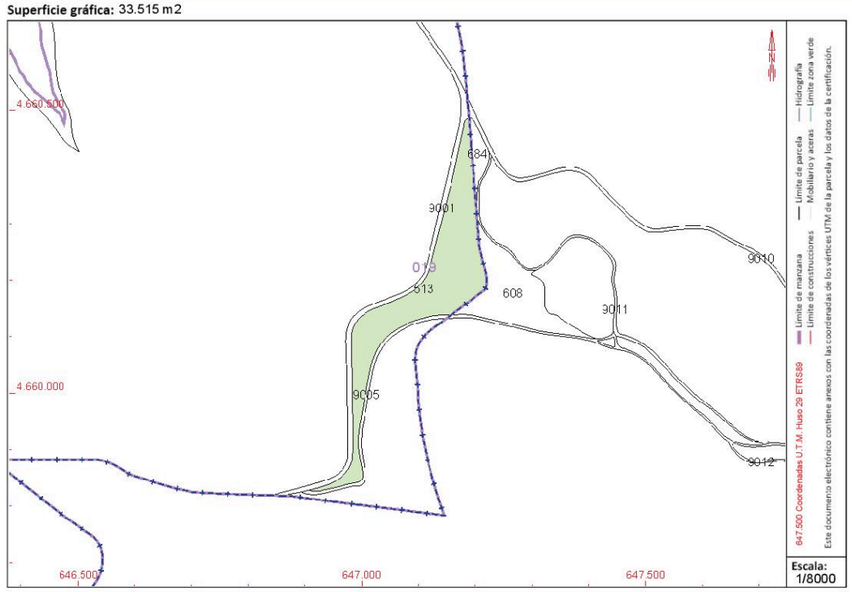

Documento firmado con CSV y sello de la Dirección General del Catastro
CSV: GGGS0HTG1S8533AP (verificable en https://www.sedecatastro.gob.es) | Fecha de firma: 12/12/2019

Este certificado refleja los datos incorporados a la Base de Datos del Catastro. Solo podrá utilizarse para el ejercicio de las competencias del solicitante.
Solicitante: ENTE PUBLICO GESTOR DE INFRAESTRUCTURAS FERROVIARIAS [G.I.F.]. MINISTERIO DE FOMENTO
Finalidad: expediente adif
Fecha de emisión: 12/12/2019

GOBIERNO DE ESPAÑA · MINISTERIO DE HACIENDA · SECRETARÍA DE ESTADO DE HACIENDA · DIRECCIÓN GENERAL DEL CATASTRO

CERTIFICACIÓN CATASTRAL DESCRIPTIVA Y GRÁFICA

Referencia catastral: 32093A019005140000TF

DATOS DESCRIPTIVOS DEL INMUEBLE

Localización: Polígono 19 Parcela 514 MONTE DE VEIGA CAMBA. VILARIÑO DE CONSO [OURENSE]

Clase: Rústico
Uso principal: Agrario

Valor catastral [2019]:	51,70 €
Valor catastral suelo:	51,70 €
Valor catastral construcción:	0,00 €

Titularidad

Apellidos Nombre / Razón social	NIF/NIE	Derecho	Domicilio fiscal
CDAD.DE M VEC.EN MC VEIGA DE CAMBA	V32343055	100,00% de propiedad	LG VENTA DO BOLAÑO VILARIÑO CO 32557 VILARIÑO DE CONSO [OURENSE]

Cultivo

Subparcela	Cultivo/Aprovechamiento	IP	Superficie m²	Subparcela	Cultivo/Aprovechamiento	IP	Superficie m²
0	MT Matorral	02	34.130				

PARCELA CATASTRAL

Superficie gráfica: 34.130 m2

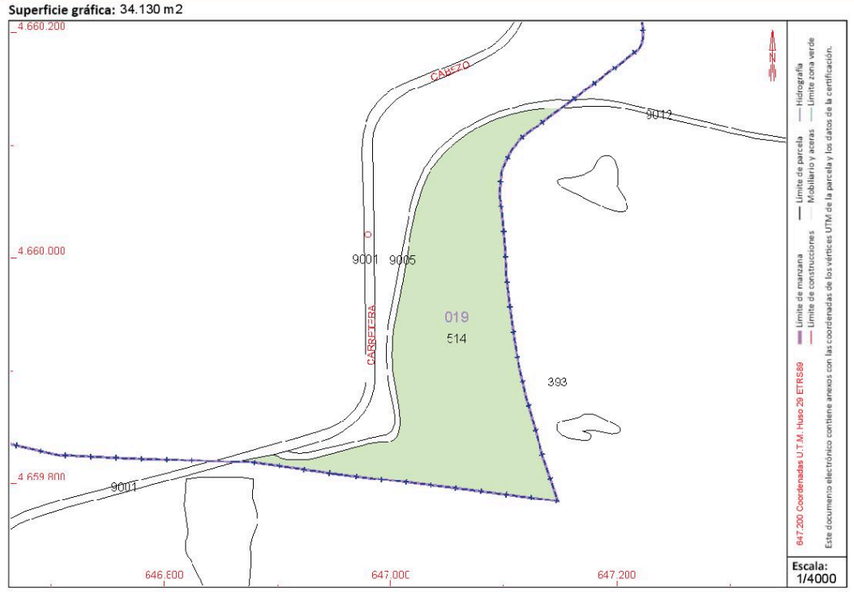

Documento firmado con CSV y sello de la Dirección General del Catastro
CSV: Q7SK7N4K6WG71WM8 (verificable en https://www.sedecatastro.gob.es) | Fecha de firma: 12/12/2019

Este certificado refleja los datos incorporados a la Base de Datos del Catastro. Solo podrá utilizarse para el ejercicio de las competencias del solicitante.
Solicitante: ENTE PUBLICO GESTOR DE INFRAESTRUCTURAS FERROVIARIAS [G.I.F.]. MINISTERIO DE FOMENTO
Finalidad: expediente adif
Fecha de emisión: 12/12/2019

GOBIERNO DE ESPAÑA · MINISTERIO DE HACIENDA · SECRETARÍA DE ESTADO DE HACIENDA · DIRECCIÓN GENERAL DEL CATASTRO

CERTIFICACIÓN CATASTRAL DESCRIPTIVA Y GRÁFICA

Referencia catastral: 32093A019005150000TM

DATOS DESCRIPTIVOS DEL INMUEBLE

Localización: Polígono 19 Parcela 515 MONTE DE VEIGA CAMBA. VILARIÑO DE CONSO [OURENSE]

Clase: Rústico
Uso principal: Agrario

Valor catastral [2019]:	6,44 €
Valor catastral suelo:	6,44 €
Valor catastral construcción:	0,00 €

Titularidad

Apellidos Nombre / Razón social	NIF/NIE	Derecho	Domicilio fiscal
CDAD.DE M VEC.EN MC VEIGA DE CAMBA	V32343055	100,00% de propiedad	LG VENTA DO BOLAÑO VILARIÑO CO 32557 VILARIÑO DE CONSO [OURENSE]

Cultivo

Subparcela	Cultivo/Aprovechamiento	IP	Superficie m²	Subparcela	Cultivo/Aprovechamiento	IP	Superficie m²
0	MT Matorral	02	4.321				

PARCELA CATASTRAL

Superficie gráfica: 4.321 m2

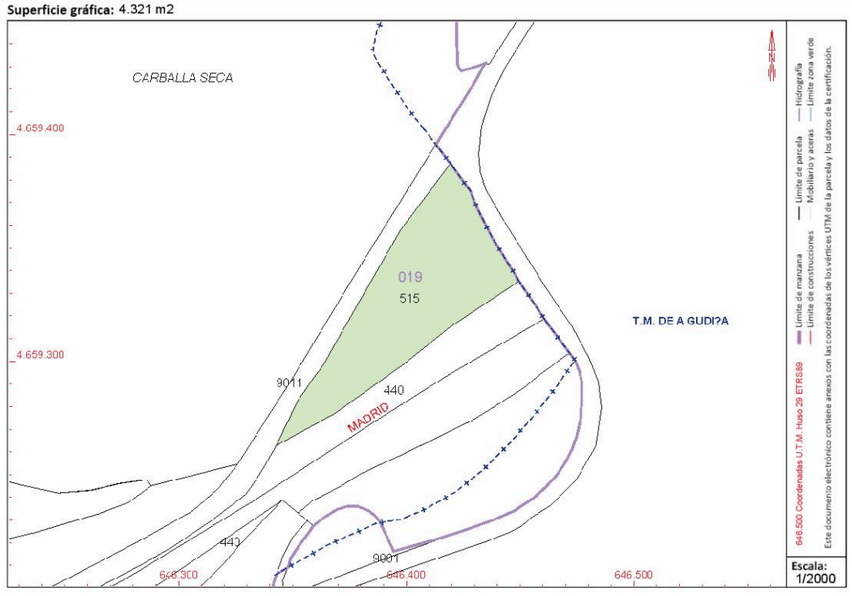

Documento firmado con CSV y sello de la Dirección General del Catastro (verificable en https://www.sedecatastro.gob.es) | Fecha de firma: 12/12/2019
CSV: 3K26YZFY47P92RXD

Este certificado refleja los datos incorporados a la Base de Datos del Catastro. Solo podrá utilizarse para el ejercicio de las competencias del solicitante.
Solicitante: ENTE PUBLICO GESTOR DE INFRAESTRUCTURAS FERROVIARIAS [G.I.F.]. MINISTERIO DE FOMENTO
Finalidad: expediente adif
Fecha de emisión: 12/12/2019

GOBIERNO DE ESPAÑA · MINISTERIO DE HACIENDA · SECRETARÍA DE ESTADO DE HACIENDA · DIRECCIÓN GENERAL DEL CATASTRO

CERTIFICACIÓN CATASTRAL DESCRIPTIVA Y GRÁFICA

Referencia catastral: 32093A019005170000TK

DATOS DESCRIPTIVOS DEL INMUEBLE

Localización: Polígono 19 Parcela 517 CARBALLA SECA. VILARIÑO DE CONSO [OURENSE]

Clase: Rústico
Uso principal: Agrario

Valor catastral [2019]:	10,54 €
Valor catastral suelo:	10,54 €
Valor catastral construcción:	0,00 €

Titularidad

Apellidos Nombre / Razón social	NIF/NIE	Derecho	Domicilio fiscal
MARTINEZ CORTES JOSE	34700153F	100,00% de propiedad	LG VENTA DA CAPELA 32546 A GUDIÑA [OURENSE]

Cultivo

Subparcela	Cultivo/Aprovechamiento	IP	Superficie m²	Subparcela	Cultivo/Aprovechamiento	IP	Superficie m²
0	C- Labor o Labradio secano	05	1.557				

PARCELA CATASTRAL

Superficie gráfica: 1.557 m2

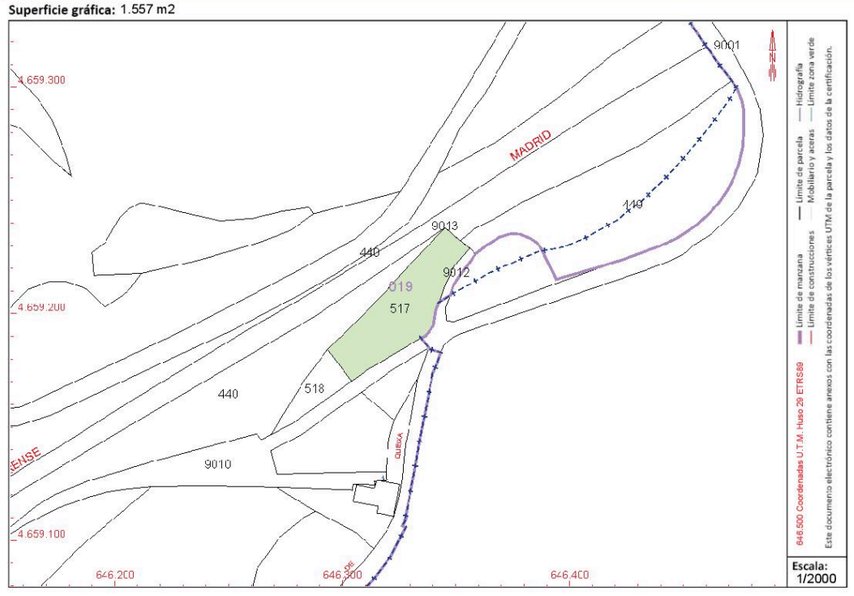

Documento firmado con CSV y sello de la Dirección General del Catastro (verificable en https://www.sedecatastro.gob.es) | Fecha de firma: 12/12/2019
CSV: QPX4R0625AWNCSRY

Este certificado refleja los datos incorporados a la Base de Datos del Catastro. Solo podrá utilizarse para el ejercicio de las competencias del solicitante.
Solicitante: ENTE PUBLICO GESTOR DE INFRAESTRUCTURAS FERROVIARIAS [G.I.F.]. MINISTERIO DE FOMENTO
Finalidad: expediente adif
Fecha de emisión: 12/12/2019

APÉNDICE 3. FICHAS DE DATOS DE PARCELAS AFECTADAS

3.1 A GUDIÑA

FICHA DE DATOS DE PARCELA AFECTADA

PROYECTO:	**PROYECTO BÁSICO DE APANTALLADO E INTEGRACIÓN PAISAJÍSTICA DE LA LÍNEA DE ALTA TENSIÓN DESDE LA SUBESTACIÓN DE CONSO (REE) HASTA LA SUBESTACIÓN DE TRACCIÓN DE LAS PORTAS (ADIF).**				
TRAMO:	**PEDRALBA DE LA PRADERÍA – ORENSE**	**SUBTRAMO:**	**VILARIÑO – CERDEDELO**	**FECHA:**	**DICIEMBRE 2019**
MUNICIPIO:	**A GUDIÑA**	**PROVINCIA:**	**OURENSE**		
COM. AUTÓNOMA:	**GALICIA**			**Nº ORDEN:**	**P-32.0343-0455-C00**

TITULARIDAD — **DATOS DEL TITULAR/ES**

NOMBRE:	VECIÑOS DE CARARACEDO DA SERRA
DOMICILIO:	LG CARRACEDO DA SERRA
LOCALIDAD:	A GUDIÑA [OURENSE]
C.P.:	32547
TELÉFONO:	
REPRESENTANTE:	

DATOS CATASTRALES

Paraje		Superficie	1773	m²		
Polígono	28	Valor Catastral	69.90	€	Calificación Fiscal	C-04
Parcela	355	Liquido imponible			Calificación Urb.	
Ref. Catastral	32035A028003550000YS					

CARACTERÍSTICAS DE LA FINCA

NATURALEZA	Rural		
APROVECHAMIENTO ACTUAL		Labor o Labradío secano	

AFECCIÓN

Tipo de Afección (total/parcial)	Parcial	División de la parcela (Sí/No)	No	**Longitud (m):**	

DERECHOS O GRAVÁMENES QUE PESAN SOBRE LA FINCA:

BIENES AFECTADOS

Subparcela	Aprovechamiento	Unidad	Expropiación Definitiva (m²)	Servidumbre (m²)	Ocupación Temporal (m²)	Total Afección
–	Labor o Labradío secano	m²	381	0	0	381
	Total Afecciones:		381	0	0	381

CONSTRUCCIONES AFECTADAS Y OTROS ELEMENTOS VALORABLES:

TIPO	DESCRIPCIÓN

FICHA DE DATOS DE PARCELA AFECTADA

Finca nº:	**P-32.0343-0455-C00**	**Polígono:**	**28**	**Parcela:**	**355**	**Municipio:**	**A GUDIÑA**

PLANO DE SITUACIÓN

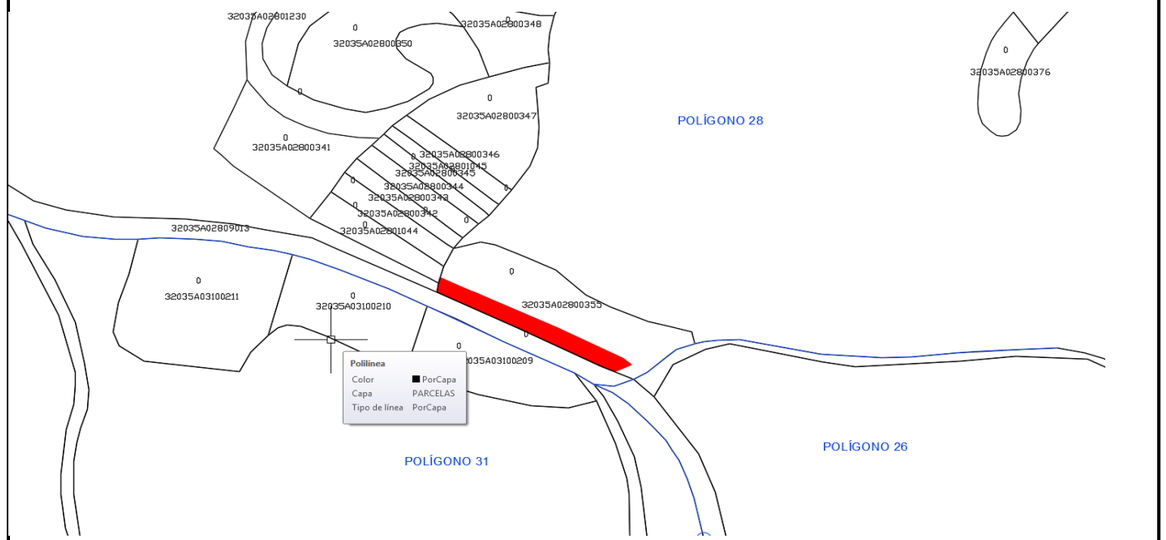

FOTOGRAFIA

FICHA DE DATOS DE PARCELA AFECTADA

PROYECTO:	**PROYECTO BÁSICO DE APANTALLADO E INTEGRACIÓN PAISAJÍSTICA DE LA LÍNEA DE ALTA TENSIÓN DESDE LA SUBESTACIÓN DE CONSO (REE) HASTA LA SUBESTACIÓN DE TRACCIÓN DE LAS PORTAS (ADIF).**				
TRAMO:	**PEDRALBA DE LA PRADERÍA – ORENSE**	**SUBTRAMO:**	**VILARIÑO – CERDEDELO**	**FECHA:**	**DICIEMBRE 2019**
MUNICIPIO:	**A GUDIÑA**	**PROVINCIA:**	**OURENSE**		
COM. AUTÓNOMA:	**GALICIA**			**Nº ORDEN:**	**P-32.0343-0901**

TITULARIDAD — **DATOS DEL TITULAR/ES**

NOMBRE:	MACIA PEREZ AURORA	MACIA PEREZ MANUEL
DOMICILIO:	CL REAL DE BURGOS 16 PI:03 Pt:D	AV BEATO SEBASTIAN APARICIO 31 PI:02 Pt:IZ GUDIÑA
LOCALIDAD:	VALLADOLID [VALLADOLID]	A GUDIÑA [OURENSE]
C.P.:	47011	32540
TELÉFONO:		
REPRESENTANTE:		

DATOS CATASTRALES

Paraje		Superficie	419	m²		
Polígono	28	Valor Catastral	16.42	€	Calificación Fiscal	C-04
Parcela	1044	Liquido imponible			Calificación Urb.	
Ref. Catastral	32035A028010440000YW					

CARACTERÍSTICAS DE LA FINCA

NATURALEZA	Rural				
APROVECHAMIENTO ACTUAL		Labor o Labradío secano			

AFECCIÓN

Tipo de Afección (total/parcial)	Parcial	División de la parcela (Sí/No)	No	**Longitud (m):**	

DERECHOS O GRAVÁMENES QUE PESAN SOBRE LA FINCA:

BIENES AFECTADOS

Subparcela	Aprovechamiento	Unidad	Expropiación Definitiva (m²)	Servidumbre (m²)	Ocupación Temporal (m²)	Total Afección
-	Labor o Labradío secano	m²	33	0	0	33
	Total Afecciones:		33	0	0	33

CONSTRUCCIONES AFECTADAS Y OTROS ELEMENTOS VALORABLES:

TIPO	DESCRIPCIÓN

FICHA DE DATOS DE PARCELA AFECTADA

Finca nº:	**P-32.0343-0901**	**Polígono:**	**28**	**Parcela:**	**1044**	**Municipio:**	**A GUDIÑA**

PLANO DE SITUACIÓN

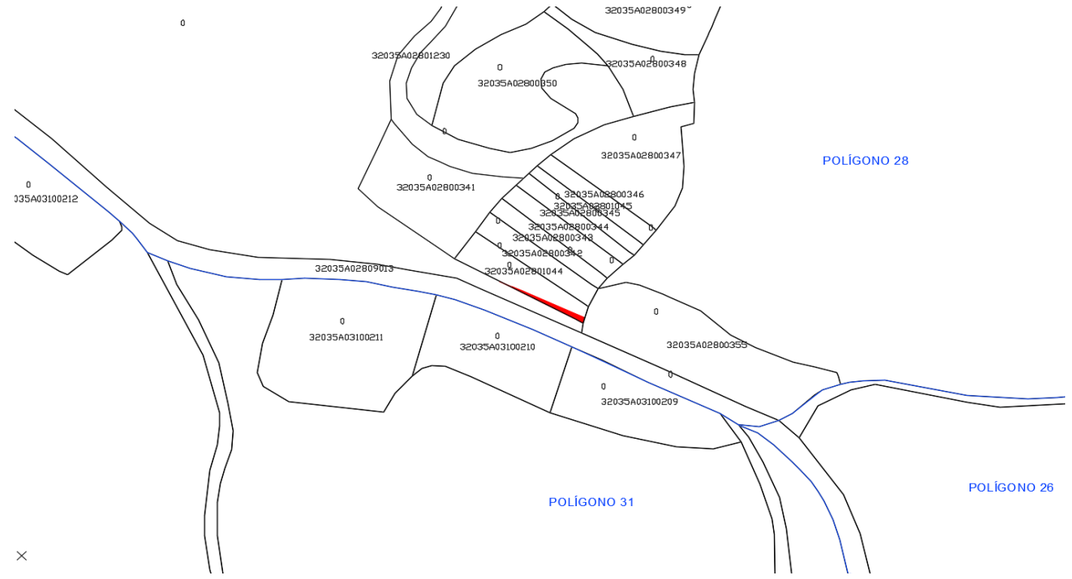

FOTOGRAFIA

FICHA DE DATOS DE PARCELA AFECTADA

PROYECTO:	**PROYECTO BÁSICO DE APANTALLADO E INTEGRACIÓN PAISAJÍSTICA DE LA LÍNEA DE ALTA TENSIÓN DESDE LA SUBESTACIÓN DE CONSO (REE) HASTA LA SUBESTACIÓN DE TRACCIÓN DE LAS PORTAS (ADIF).**				
TRAMO:	**PEDRALBA DE LA PRADERÍA – ORENSE**	**SUBTRAMO:**	**VILARIÑO – CERDEDELO**	**FECHA:**	**DICIEMBRE 2019**
MUNICIPIO:	**A GUDIÑA**	**PROVINCIA:**	**OURENSE**		
COM. AUTÓNOMA:	**GALICIA**			**Nº ORDEN:**	**P-32.0343-0537-C01**

TITULARIDAD — **DATOS DEL TITULAR/ES**

NOMBRE:	CDAD MONTES VECIÑAIS CARRACEDO DA SERRA
DOMICILIO:	LG CARRACEDO DA SERRA GUDIÑA
LOCALIDAD:	A GUDIÑA [OURENSE]
C.P.:	32540
TELÉFONO:	
REPRESENTANTE:	

DATOS CATASTRALES

Paraje		Superficie	173746	m²		
Polígono	28	Valor Catastral	87.84	€	Calificación Fiscal	E-03
Parcela	1448	Liquido imponible			Calificación Urb.	
Ref. Catastral	32035A028011480000YL					

CARACTERÍSTICAS DE LA FINCA

NATURALEZA	Rural				
APROVECHAMIENTO ACTUAL	Pastos				
AFECCIÓN					
Tipo de Afección (total/parcial)	Parcial	División de la parcela (Sí/No)	No	**Longitud (m):**	

DERECHOS O GRAVÁMENES QUE PESAN SOBRE LA FINCA:

BIENES AFECTADOS

Subparcela	Aprovechamiento	Unidad	Expropiación Definitiva (m²)	Servidumbre (m²)	Ocupación Temporal (m²)	Total Afección
–	Pastos	m²	1105	0	0	1105
	Total Afecciones:		1105	0	0	1105

CONSTRUCCIONES AFECTADAS Y OTROS ELEMENTOS VALORABLES:

TIPO	DESCRIPCIÓN

FICHA DE DATOS DE PARCELA AFECTADA

Finca nº:	**P-32.0343-0537-C01**	**Polígono:**	**28**	**Parcela:**	**1448**	**Municipio:**	**A GUDIÑA**

PLANO DE SITUACIÓN

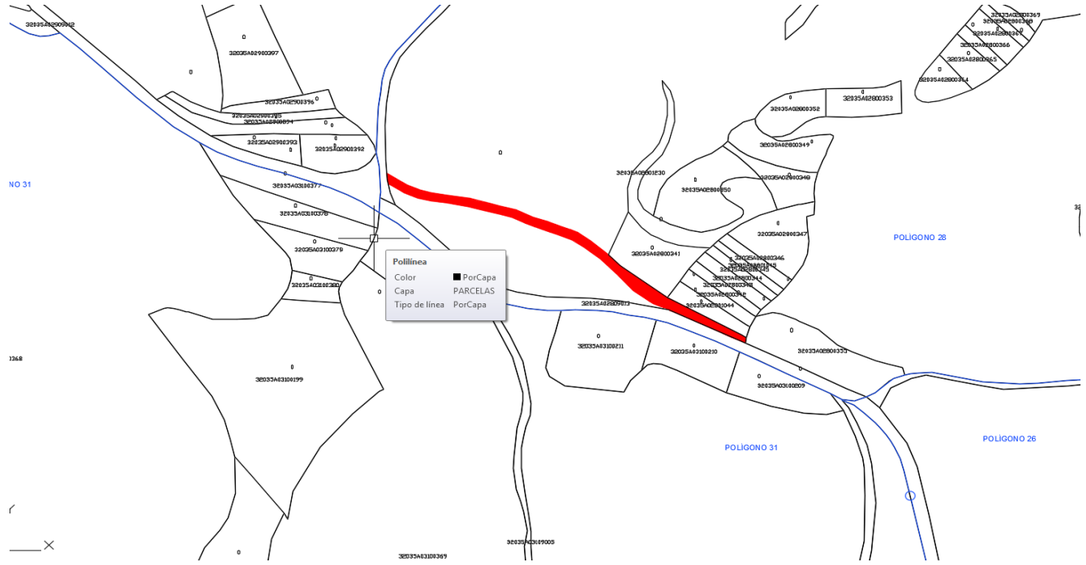

FOTOGRAFIA

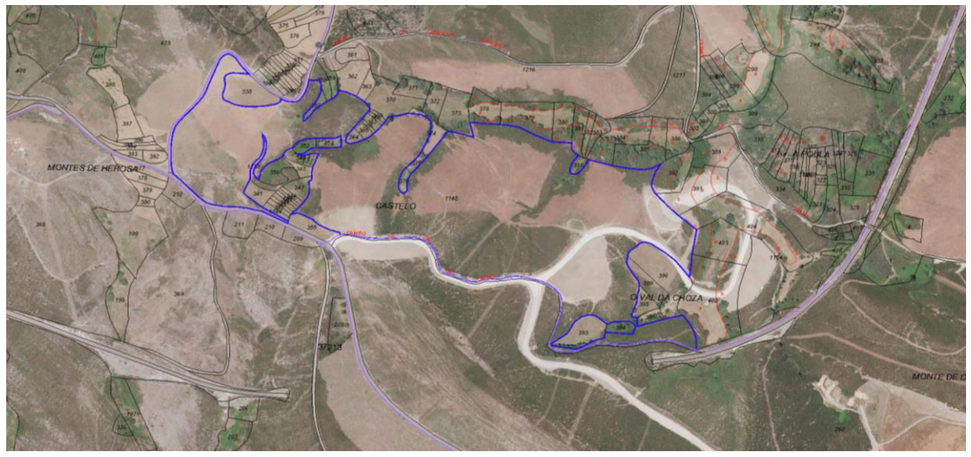

FICHA DE DATOS DE PARCELA AFECTADA

PROYECTO:	**PROYECTO BÁSICO DE APANTALLADO E INTEGRACIÓN PAISAJÍSTICA DE LA LÍNEA DE ALTA TENSIÓN DESDE LA SUBESTACIÓN DE CONSO (REE) HASTA LA SUBESTACIÓN DE TRACCIÓN DE LAS PORTAS (ADIF).**				
TRAMO:	**PEDRALBA DE LA PRADERÍA – ORENSE**	**SUBTRAMO:**	**VILARIÑO – CERDEDELO**	**FECHA:**	**DICIEMBRE 2019**
MUNICIPIO:	**A GUDIÑA**	**PROVINCIA:**	**OURENSE**		
COM. AUTÓNOMA:	**GALICIA**			**Nº ORDEN:**	**P-32.0343-0902**

TITULARIDAD	**DATOS DEL TITULAR/ES**	
NOMBRE:	PEREZ ESTEVEZ OLIMPIA	PEREZ POUSA EVARISTO
DOMICILIO:	LG VENTA DA TERESA GUDIÑA A	CS VENDA DA TERESA.A 1 GUDIÑA A
LOCALIDAD:	A GUDIÑA [OURENSE]	A GUDIÑA [OURENSE]
C.P.:	32540	32540
TELÉFONO:		
REPRESENTANTE:		

DATOS CATASTRALES

Paraje		Superficie	793	m²		
Polígono	29	Valor Catastral	31.16	€	Calificación Fiscal	C-04
Parcela	392	Liquido imponible			Calificación Urb.	
Ref. Catastral	32035A029003920000YX					

CARACTERÍSTICAS DE LA FINCA

NATURALEZA	Rural
APROVECHAMIENTO ACTUAL	Labor o Labradío secano

AFECCIÓN

Tipo de Afección (total/parcial)	Parcial	División de la parcela (Sí/No)	No	**Longitud (m):**	

DERECHOS O GRAVÁMENES QUE PESAN SOBRE LA FINCA:

BIENES AFECTADOS

Subparcela	Aprovechamiento	Unidad	Expropiación Definitiva (m²)	Servidumbre (m²)	Ocupación Temporal (m²)	Total Afección
–	Labor o Labradío secano	m²	219	0	0	219
	Total Afecciones:		219	0	0	219

CONSTRUCCIONES AFECTADAS Y OTROS ELEMENTOS VALORABLES:

TIPO	DESCRIPCIÓN

FICHA DE DATOS DE PARCELA AFECTADA

Finca nº:	**P-32.0343-0902**	**Polígono:**	**29**	**Parcela:**	**392**	**Municipio:**	**A GUDIÑA**

PLANO DE SITUACIÓN

FOTOGRAFIA

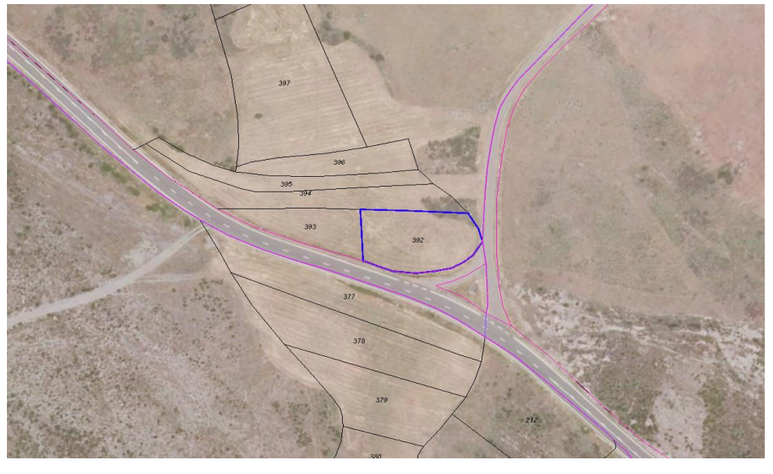

FICHA DE DATOS DE PARCELA AFECTADA

PROYECTO:	**PROYECTO BÁSICO DE APANTALLADO E INTEGRACIÓN PAISAJÍSTICA DE LA LÍNEA DE ALTA TENSIÓN DESDE LA SUBESTACIÓN DE CONSO (REE) HASTA LA SUBESTACIÓN DE TRACCIÓN DE LAS PORTAS (ADIF).**				
TRAMO:	**PEDRALBA DE LA PRADERÍA – ORENSE**	**SUBTRAMO:**	**VILARIÑO – CERDEDELO**	**FECHA:**	**DICIEMBRE 2019**
MUNICIPIO:	**A GUDIÑA**	**PROVINCIA:**	**OURENSE**		
COM. AUTÓNOMA:	**GALICIA**			**Nº ORDEN:**	**P-32.0343-0903**

TITULARIDAD — **DATOS DEL TITULAR/ES**

NOMBRE:	SIERRA GUERRA DANIEL
DOMICILIO:	LG GUDIÑA.A
LOCALIDAD:	A GUDIÑA [OURENSE]
C.P.:	32540
TELÉFONO:	
REPRESENTANTE:	

DATOS CATASTRALES

Paraje		Superficie	511	m²		
Polígono	29	Valor Catastral	20.00	€	Calificación Fiscal	C-04
Parcela	393	Liquido imponible			Calificación Urb.	
Ref. Catastral	32035A0290039300000YI					

CARACTERÍSTICAS DE LA FINCA

NATURALEZA	Rural				
APROVECHAMIENTO ACTUAL		Labor o Labradío secano			

AFECCIÓN

Tipo de Afección (total/parcial)	Parcial	División de la parcela (Sí/No)	No	**Longitud (m):**	

DERECHOS O GRAVÁMENES QUE PESAN SOBRE LA FINCA:

BIENES AFECTADOS

Subparcela	Aprovechamiento	Unidad	Expropiación Definitiva (m²)	Servidumbre (m²)	Ocupación Temporal (m²)	Total Afección
-	Labor o Labradío secano	m²	244	0	0	244
	Total Afecciones:		244	0	0	244

CONSTRUCCIONES AFECTADAS Y OTROS ELEMENTOS VALORABLES:

TIPO	DESCRIPCIÓN

FICHA DE DATOS DE PARCELA AFECTADA

Finca nº:	**P-32.0343-0903**	**Polígono:**	**29**	**Parcela:**	**393**	**Municipio:**	**A GUDIÑA**

PLANO DE SITUACIÓN

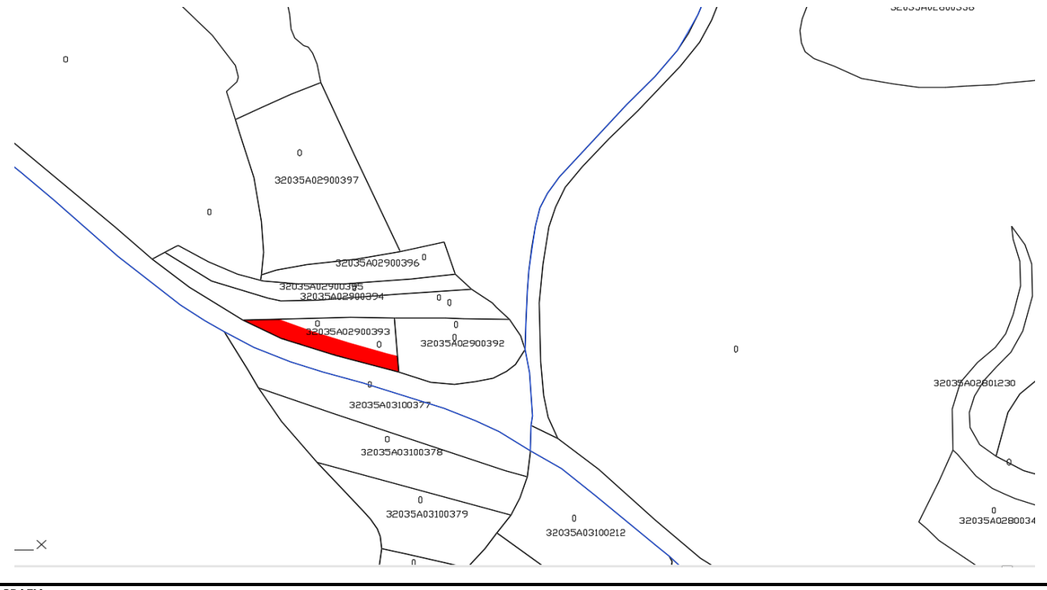

FOTOGRAFIA

FICHA DE DATOS DE PARCELA AFECTADA

PROYECTO:	**PROYECTO BÁSICO DE APANTALLADO E INTEGRACIÓN PAISAJÍSTICA DE LA LÍNEA DE ALTA TENSIÓN DESDE LA SUBESTACIÓN DE CONSO (REE) HASTA LA SUBESTACIÓN DE TRACCIÓN DE LAS PORTAS (ADIF).**				
TRAMO:	**PEDRALBA DE LA PRADERÍA – ORENSE**	**SUBTRAMO:**	**VILARIÑO – CERDEDELO**	**FECHA:**	**DICIEMBRE 2019**
MUNICIPIO:	**A GUDIÑA**	**PROVINCIA:**	**OURENSE**		
COM. AUTÓNOMA:	**GALICIA**			**Nº ORDEN:**	**P-32.0343-0904**

TITULARIDAD — **DATOS DEL TITULAR/ES**

NOMBRE:	PEREZ GUERRA CARLOS
DOMICILIO:	AV BEATO SEBASTIAN APARICIO 1 PI:01
LOCALIDAD:	A GUDIÑA [OURENSE]
C.P.:	32540
TELÉFONO:	
REPRESENTANTE:	

DATOS CATASTRALES

Paraje		Superficie	813	m²		
Polígono	29	Valor Catastral	62.00	€	Calificación Fiscal	C-03
Parcela	394	Liquido imponible			Calificación Urb.	
Ref. Catastral	32035A029003940000YJ					

CARACTERÍSTICAS DE LA FINCA

NATURALEZA	Rural		
APROVECHAMIENTO ACTUAL		Labor o Labradío secano	

AFECCIÓN

Tipo de Afección (total/parcial)	Parcial	División de la parcela (Sí/No)	No	**Longitud (m):**	

DERECHOS O GRAVÁMENES QUE PESAN SOBRE LA FINCA:

BIENES AFECTADOS

Subparcela	Aprovechamiento	Unidad	Expropiación Definitiva (m²)	Servidumbre (m²)	Ocupación Temporal (m²)	Total Afección
-	Labor o Labradío secano	m²	204	0	0	204
	Total Afecciones:		204	0	0	204

CONSTRUCCIONES AFECTADAS Y OTROS ELEMENTOS VALORABLES:

TIPO	DESCRIPCIÓN

FICHA DE DATOS DE PARCELA AFECTADA

Finca nº:	**P-32.0343-0904**	**Polígono:**	**29**	**Parcela:**	**394**	**Municipio:**	**A GUDIÑA**

PLANO DE SITUACIÓN

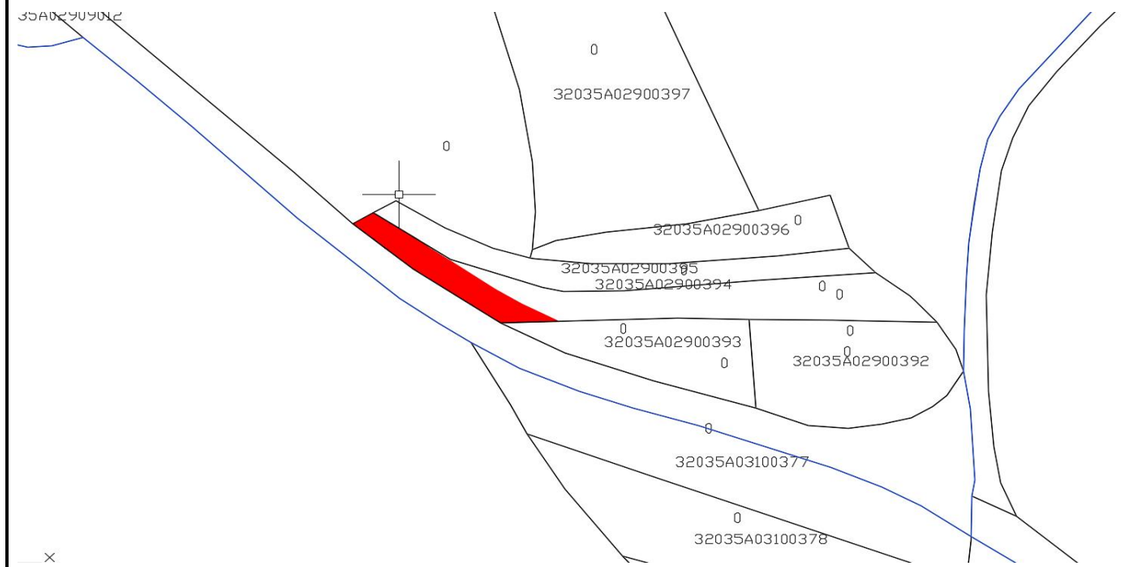

FOTOGRAFIA

FICHA DE DATOS DE PARCELA AFECTADA

PROYECTO:	**PROYECTO BÁSICO DE APANTALLADO E INTEGRACIÓN PAISAJÍSTICA DE LA LÍNEA DE ALTA TENSIÓN DESDE LA SUBESTACIÓN DE CONSO (REE) HASTA LA SUBESTACIÓN DE TRACCIÓN DE LAS PORTAS (ADIF).**						
TRAMO:	**PEDRALBA DE LA PRADERÍA – ORENSE**	**SUBTRAMO:**	**VILARIÑO – CERDEDELO**		**FECHA:**	**DICIEMBRE 2019**	
MUNICIPIO:	**A GUDIÑA**	**PROVINCIA:**	**OURENSE**				
COM. AUTÓNOMA:	**GALICIA**				**Nº ORDEN:**	**P-32.0343-0905**	

TITULARIDAD — **DATOS DEL TITULAR/ES**

NOMBRE:	PEREZ POUSA EVARISTO
DOMICILIO:	CS VENDA DA TERESA.A 1 GUDIÑA A
LOCALIDAD:	A GUDIÑA [OURENSE]
C.P.:	32540
TELÉFONO:	
REPRESENTANTE:	

DATOS CATASTRALES

Paraje		Superficie	492	m²		
Polígono	29	Valor Catastral	19,31	€	Calificación Fiscal	C-04
Parcela	395	Liquido imponible			Calificación Urb.	
Ref. Catastral	32035A029003950000YE					

CARACTERÍSTICAS DE LA FINCA

NATURALEZA	Rural
APROVECHAMIENTO ACTUAL	Labor o Labradío secano

AFECCIÓN

Tipo de Afección (total/parcial)	Parcial	División de la parcela (Sí/No)	No	**Longitud (m):**	

DERECHOS O GRAVÁMENES QUE PESAN SOBRE LA FINCA:

BIENES AFECTADOS

Subparcela	Aprovechamiento	Unidad	Expropiación Definitiva (m²)	Servidumbre (m²)	Ocupación Temporal (m²)	Total Afección
–	Labor o Labradío secano	m²	4	0	0	4
	Total Afecciones:		4	0	0	4

CONSTRUCCIONES AFECTADAS Y OTROS ELEMENTOS VALORABLES:

TIPO	DESCRIPCIÓN

FICHA DE DATOS DE PARCELA AFECTADA

Finca nº:	**P-32.0343-0905**	**Polígono:**	**29**	**Parcela:**	**395**	**Municipio:**	**A GUDIÑA**

PLANO DE SITUACIÓN

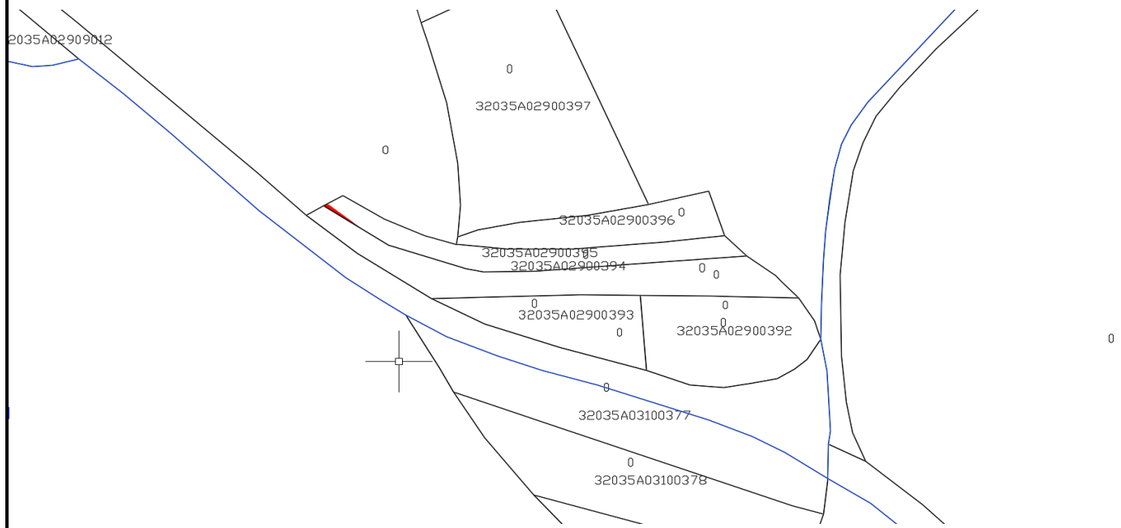

FOTOGRAFIA

FICHA DE DATOS DE PARCELA AFECTADA

PROYECTO:	**PROYECTO BÁSICO DE APANTALLADO E INTEGRACIÓN PAISAJÍSTICA DE LA LÍNEA DE ALTA TENSIÓN DESDE LA SUBESTACIÓN DE CONSO (REE) HASTA LA SUBESTACIÓN DE TRACCIÓN DE LAS PORTAS (ADIF).**				
TRAMO:	**PEDRALBA DE LA PRADERÍA – ORENSE**	**SUBTRAMO:**	**VILARIÑO – CERDEDELO**	**FECHA:**	**DICIEMBRE 2019**
MUNICIPIO:	**A GUDIÑA**	**PROVINCIA:**	**OURENSE**		
COM. AUTÓNOMA:	**GALICIA**			**Nº ORDEN:**	**P-32.0343-0906**

TITULARIDAD — **DATOS DEL TITULAR/ES**

NOMBRE:	ROLAN FERNANDEZ MARIA ISABEL	ROLAN FERNANDEZ MARISOL
DOMICILIO:	LG VAL DA RIA 1 GUDIÑA	RU QUIROGA DE ARGENTINA 10 PI:04 Pt:C
LOCALIDAD:	A GUDIÑA [OURENSE]	QUIROGA [LUGO]
C.P.:	32540	27320
TELÉFONO:		
REPRESENTANTE:		

DATOS CATASTRALES

Paraje		Superficie	1240	m²		
Polígono	29	Valor Catastral	48.81	€	Calificación Fiscal	C-04
Parcela	408	Liquido imponible			Calificación Urb.	
Ref. Catastral	32035A02900408000OYL					

CARACTERÍSTICAS DE LA FINCA

NATURALEZA	Rural				
APROVECHAMIENTO ACTUAL		Labor o Labradío secano			

AFECCIÓN

Tipo de Afección (total/parcial)	Parcial	División de la parcela (Sí/No)	No	**Longitud (m):**	

DERECHOS O GRAVÁMENES QUE PESAN SOBRE LA FINCA:

BIENES AFECTADOS

Subparcela	Aprovechamiento	Unidad	Expropiación Definitiva (m²)	Servidumbre (m²)	Ocupación Temporal (m²)	Total Afección
–	Labor o Labradío secano	m²	569	0	0	569
	Total Afecciones:		569	0	0	569

CONSTRUCCIONES AFECTADAS Y OTROS ELEMENTOS VALORABLES:

TIPO	DESCRIPCIÓN

FICHA DE DATOS DE PARCELA AFECTADA

Finca nº:	**P-32.0343-0906**	**Polígono:**	**29**	**Parcela:**	**408**	**Municipio:**	**A GUDIÑA**

PLANO DE SITUACIÓN

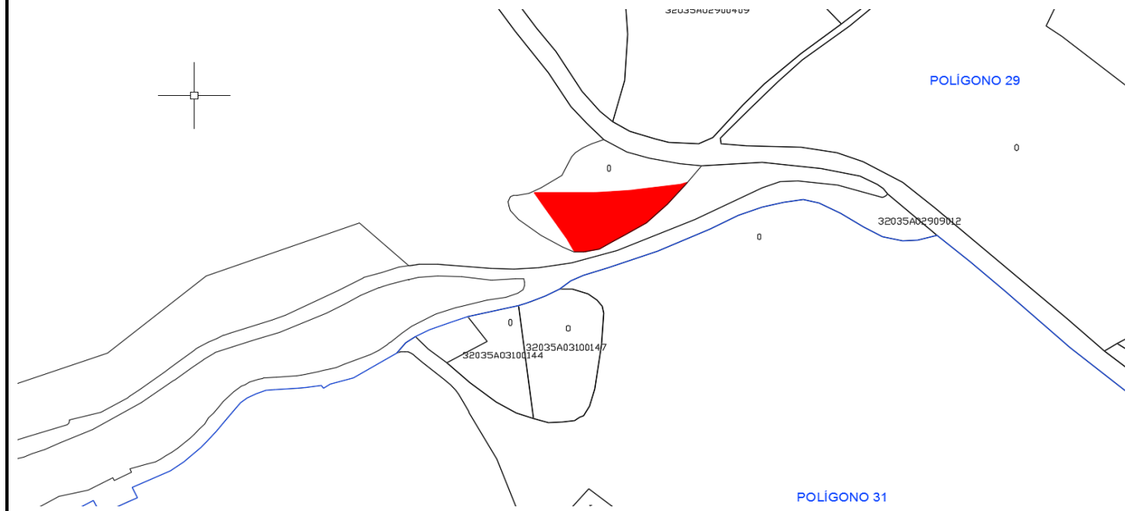

FOTOGRAFIA

FICHA DE DATOS DE PARCELA AFECTADA

PROYECTO:	**PROYECTO BÁSICO DE APANTALLADO E INTEGRACIÓN PAISAJÍSTICA DE LA LÍNEA DE ALTA TENSIÓN DESDE LA SUBESTACIÓN DE CONSO (REE) HASTA LA SUBESTACIÓN DE TRACCIÓN DE LAS PORTAS (ADIF).**				
TRAMO:	**PEDRALBA DE LA PRADERÍA – ORENSE**	**SUBTRAMO:**	**VILARIÑO – CERDEDELO**	**FECHA:**	**DICIEMBRE 2019**
MUNICIPIO:	**A GUDIÑA**	**PROVINCIA:**	**OURENSE**		
COM. AUTÓNOMA:	**GALICIA**			**Nº ORDEN:**	**P-32.0343-0810-C00**

TITULARIDAD — **DATOS DEL TITULAR/ES**

NOMBRE:	CDAD MONTES VECIÑAIS CARRACEDO DA SERRA
DOMICILIO:	LG CARRACEDO DA SERRA GUDIÑA
LOCALIDAD:	A GUDIÑA [OURENSE]
C.P.:	32540
TELÉFONO:	
REPRESENTANTE:	

DATOS CATASTRALES

Paraje		Superficie	165280	m²		
Polígono	29	Valor Catastral	DESCONOCIDO	€	Calificación Fiscal	MT-03
Parcela	459	Liquido imponible			Calificación Urb.	
Ref. Catastral	32035A029004590000YZ					

CARACTERÍSTICAS DE LA FINCA

NATURALEZA	Rural		
APROVECHAMIENTO ACTUAL		MATORRAL	

AFECCIÓN

Tipo de Afección (total/parcial)	Parcial	División de la parcela (Sí/No)	No	**Longitud (m):**	

DERECHOS O GRAVÁMENES QUE PESAN SOBRE LA FINCA:

BIENES AFECTADOS

Subparcela	Aprovechamiento	Unidad	Expropiación Definitiva (m²)	Servidumbre (m²)	Ocupación Temporal (m²)	Total Afección
–	MATORRAL	m²	469	0	0	469
	Total Afecciones:		469	0	0	469

CONSTRUCCIONES AFECTADAS Y OTROS ELEMENTOS VALORABLES:

TIPO	DESCRIPCIÓN

FICHA DE DATOS DE PARCELA AFECTADA

Finca nº:	**P-32.0343-0810-C00**	**Polígono:**	**29**	**Parcela:**	**459**	**Municipio:**	**A GUDIÑA**

PLANO DE SITUACIÓN

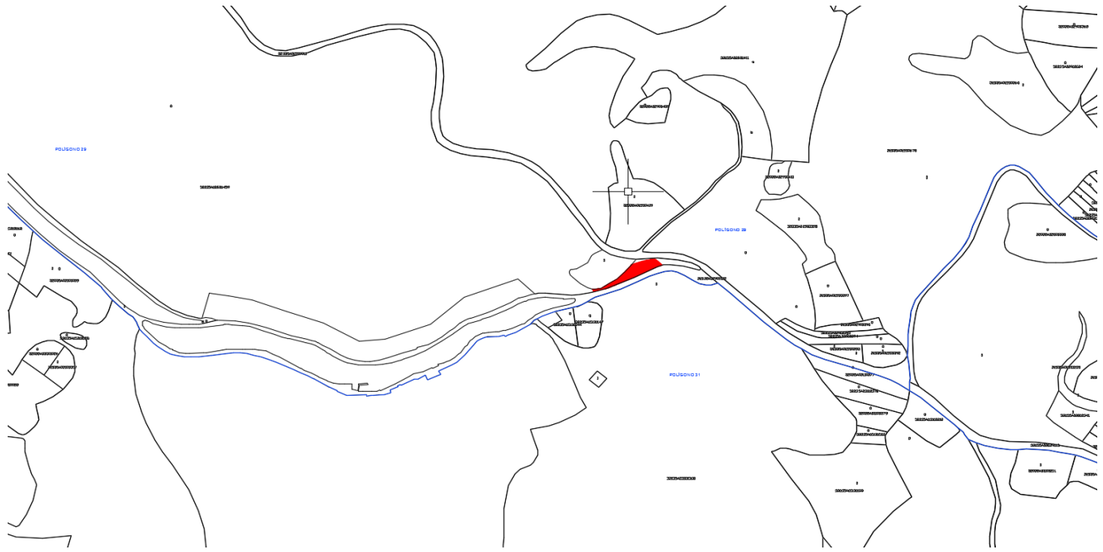

FOTOGRAFIA

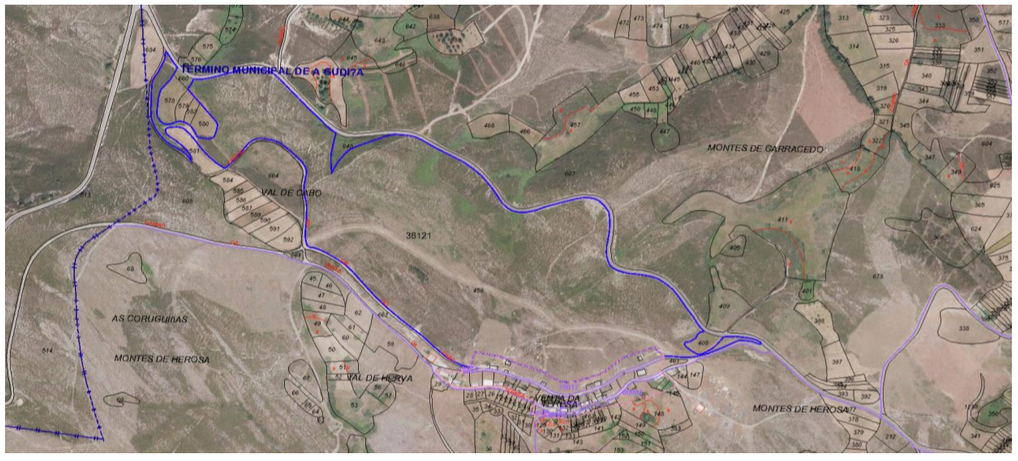

FICHA DE DATOS DE PARCELA AFECTADA

PROYECTO:	**PROYECTO BÁSICO DE APANTALLADO E INTEGRACIÓN PAISAJÍSTICA DE LA LÍNEA DE ALTA TENSIÓN DESDE LA SUBESTACIÓN DE CONSO (REE) HASTA LA SUBESTACIÓN DE TRACCIÓN DE LAS PORTAS (ADIF).**				
TRAMO:	**PEDRALBA DE LA PRADERÍA – ORENSE**	**SUBTRAMO:**	**VILARIÑO – CERDEDELO**	**FECHA:**	**DICIEMBRE 2019**
MUNICIPIO:	**A GUDIÑA**	**PROVINCIA:**	**OURENSE**		
COM. AUTÓNOMA:	**GALICIA**			**Nº ORDEN:**	**P-32.0343-0812-C00**

TITULARIDAD — **DATOS DEL TITULAR/ES**

NOMBRE:	CDAD MONTES VECIÑAIS CARRACEDO DA SERRA
DOMICILIO:	LG CARRACEDO DA SERRA GUDIÑA
LOCALIDAD:	A GUDIÑA [OURENSE]
C.P.:	32540
TELÉFONO:	
REPRESENTANTE:	

DATOS CATASTRALES

Paraje		Superficie	16044	m²		
Polígono	29	Valor Catastral	7.99	€	Calificación Fiscal	E-03
Parcela	608	Liquido imponible			Calificación Urb.	
Ref. Catastral	32035A029006080000YR					

CARACTERÍSTICAS DE LA FINCA

NATURALEZA	Rural
APROVECHAMIENTO ACTUAL	PASTOS

AFECCIÓN

Tipo de Afección (total/parcial)	Parcial	División de la parcela (Sí/No)	No	**Longitud (m):**	

DERECHOS O GRAVÁMENES QUE PESAN SOBRE LA FINCA:

BIENES AFECTADOS

Subparcela	Aprovechamiento	Unidad	Expropiación Definitiva (m²)	Servidumbre (m²)	Ocupación Temporal (m²)	Total Afección
–	PASTOS	m²	1243	0	0	1243
	Total Afecciones:		1243	0	0	1243

CONSTRUCCIONES AFECTADAS Y OTROS ELEMENTOS VALORABLES:

TIPO	DESCRIPCIÓN

FICHA DE DATOS DE PARCELA AFECTADA

Finca nº:	**P-32.0343-0812-C00**	**Polígono:**	**29**	**Parcela:**	**608**	**Municipio:**	**A GUDIÑA**

PLANO DE SITUACIÓN

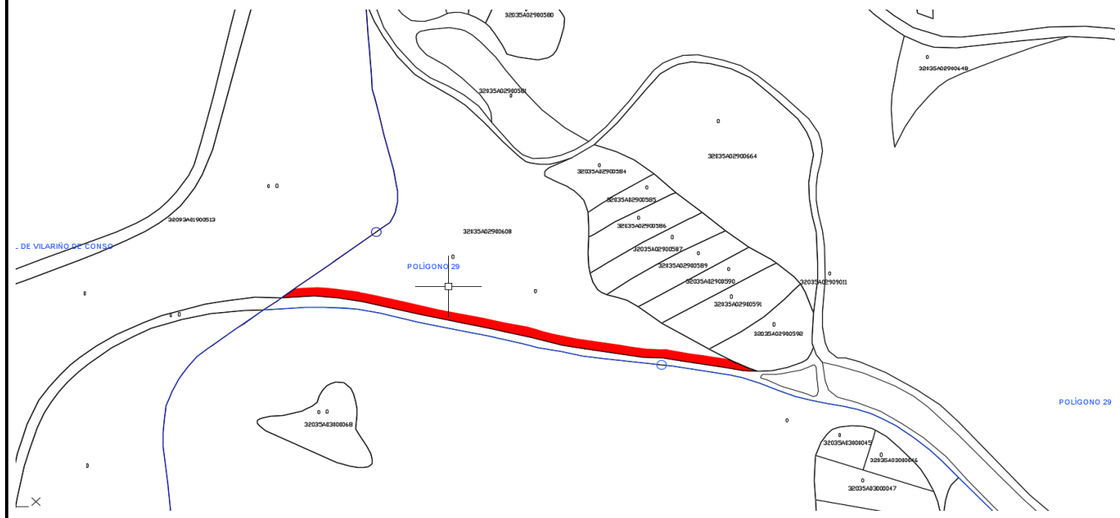

FOTOGRAFIA

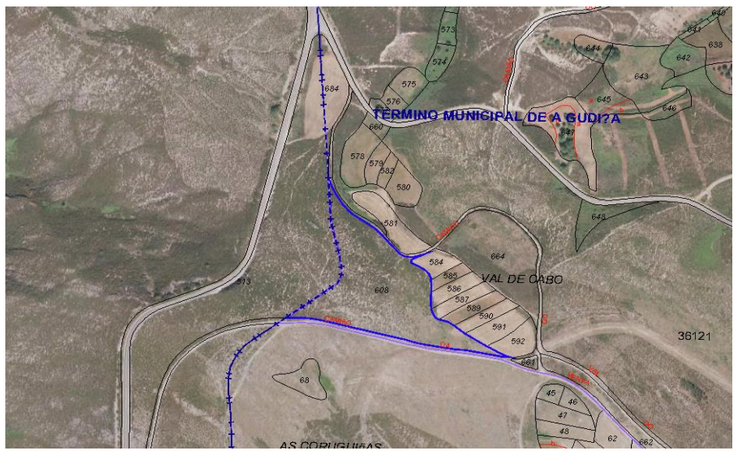

FICHA DE DATOS DE PARCELA AFECTADA

PROYECTO:	**PROYECTO BÁSICO DE APANTALLADO E INTEGRACIÓN PAISAJÍSTICA DE LA LÍNEA DE ALTA TENSIÓN DESDE LA SUBESTACIÓN DE CONSO (REE) HASTA LA SUBESTACIÓN DE TRACCIÓN DE LAS PORTAS (ADIF).**				
TRAMO:	**PEDRALBA DE LA PRADERÍA – ORENSE**	**SUBTRAMO:**	**VILARIÑO – CERDEDELO**	**FECHA:**	**DICIEMBRE 2019**
MUNICIPIO:	**A GUDIÑA**	**PROVINCIA:**	**OURENSE**		
COM. AUTÓNOMA:	**GALICIA**			**Nº ORDEN:**	**P-32.0343-0907**

TITULARIDAD — **DATOS DEL TITULAR/ES**

NOMBRE:	CDAD MONTES VECIÑAIS CARRACEDO DA SERRA
DOMICILIO:	LG CARRACEDO DA SERRA GUDIÑA
LOCALIDAD:	A GUDIÑA [OURENSE]
C.P.:	32540
TELÉFONO:	
REPRESENTANTE:	

DATOS CATASTRALES

Paraje		Superficie	65607	m²		
Polígono	29	Valor Catastral	66.28	€	Calificación Fiscal	MT-03
Parcela	678	Liquido imponible			Calificación Urb.	
Ref. Catastral	32035A029006780000YI					

CARACTERÍSTICAS DE LA FINCA

NATURALEZA	Rural		
APROVECHAMIENTO ACTUAL		Matorral	

AFECCIÓN

Tipo de Afección (total/parcial)	Parcial	División de la parcela (Sí/No)	No	**Longitud (m):**	

DERECHOS O GRAVÁMENES QUE PESAN SOBRE LA FINCA:

BIENES AFECTADOS

Subparcela	Aprovechamiento	Unidad	Expropiación Definitiva (m²)	Servidumbre (m²)	Ocupación Temporal (m²)	Total Afección
–	Matorral	m²	658	0	0	658
	Total Afecciones:		658	0	0	658

CONSTRUCCIONES AFECTADAS Y OTROS ELEMENTOS VALORABLES:

TIPO	DESCRIPCIÓN

FICHA DE DATOS DE PARCELA AFECTADA

Finca nº:	**P-32.0343-0907**	**Polígono:**	**29**	**Parcela:**	**678**	**Municipio:**	**A GUDIÑA**

PLANO DE SITUACIÓN

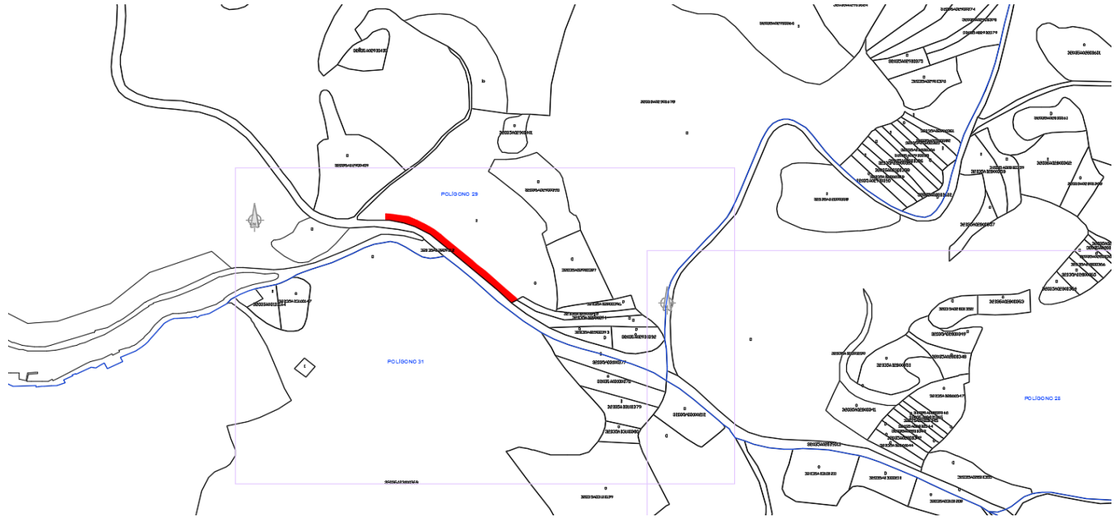

FOTOGRAFIA

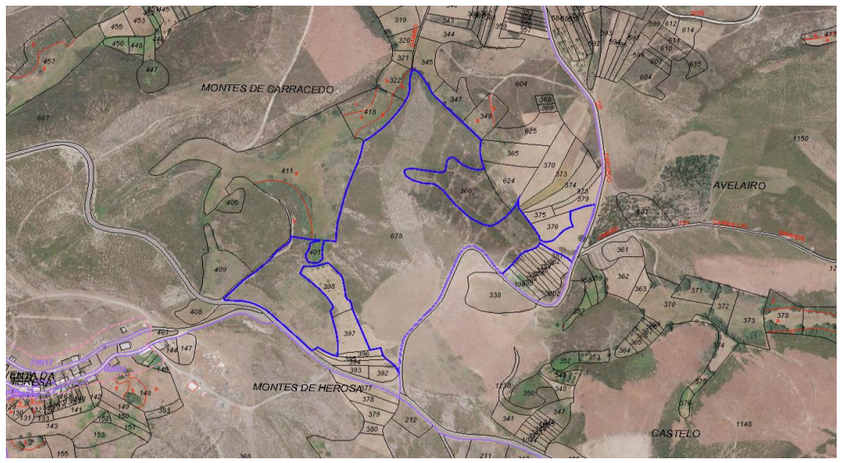

FICHA DE DATOS DE PARCELA AFECTADA

PROYECTO:	**PROYECTO BÁSICO DE APANTALLADO E INTEGRACIÓN PAISAJÍSTICA DE LA LÍNEA DE ALTA TENSIÓN DESDE LA SUBESTACIÓN DE CONSO (REE) HASTA LA SUBESTACIÓN DE TRACCIÓN DE LAS PORTAS (ADIF).**				
TRAMO:	**PEDRALBA DE LA PRADERÍA – ORENSE**	**SUBTRAMO:**	**VILARIÑO – CERDEDELO**	**FECHA:**	**DICIEMBRE 2019**
MUNICIPIO:	**A GUDIÑA**	**PROVINCIA:**	**OURENSE**		
COM. AUTÓNOMA:	**GALICIA**			**Nº ORDEN:**	**P-32.0343-0908**

TITULARIDAD — **DATOS DEL TITULAR/ES**

NOMBRE:	CORTES MARTINEZ AGRIPINA
DOMICILIO:	LG ENTRECINSA 7 Es:0 Pl:00 Pt:00
LOCALIDAD:	VIANA DO BOLO [OURENSE]
C.P.:	32550
TELÉFONO:	
REPRESENTANTE:	

DATOS CATASTRALES

Paraje		Superficie	3292	m²		
Polígono	30	Valor Catastral	308.25	€	Calificación Fiscal	PD-03
Parcela	59	Liquido imponible			Calificación Urb.	
Ref. Catastral	32035A030000590000YZ					

CARACTERÍSTICAS DE LA FINCA

NATURALEZA	Rural
APROVECHAMIENTO ACTUAL	PRADOS O PRADERAS

AFECCIÓN

Tipo de Afección (total/parcial)	Parcial	División de la parcela (Sí/No)	No	**Longitud (m):**	

DERECHOS O GRAVÁMENES QUE PESAN SOBRE LA FINCA:

BIENES AFECTADOS

Subparcela	Aprovechamiento	Unidad	Expropiación Definitiva (m²)	Servidumbre (m²)	Ocupación Temporal (m²)	Total Afección
–	PRADOS O PRADERAS	m²	502	0	0	502
	Total Afecciones:		502	0	0	502

CONSTRUCCIONES AFECTADAS Y OTROS ELEMENTOS VALORABLES:

TIPO	DESCRIPCIÓN

FICHA DE DATOS DE PARCELA AFECTADA

Finca nº:	**P-32.0343-0908**	**Polígono:**	**30**	**Parcela:**	**59**	**Municipio:**	**A GUDIÑA**

PLANO DE SITUACIÓN

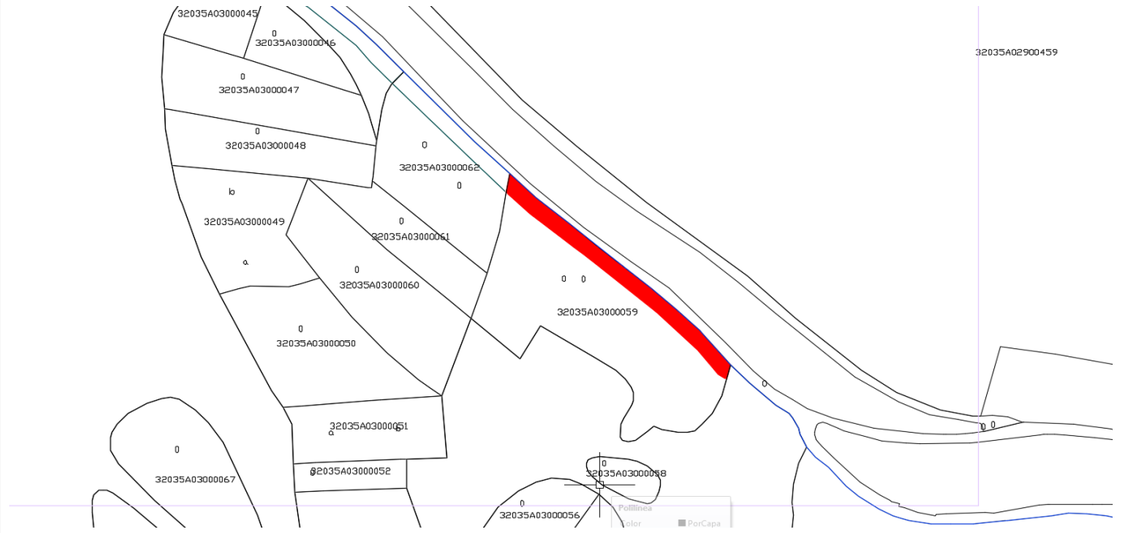

FOTOGRAFIA

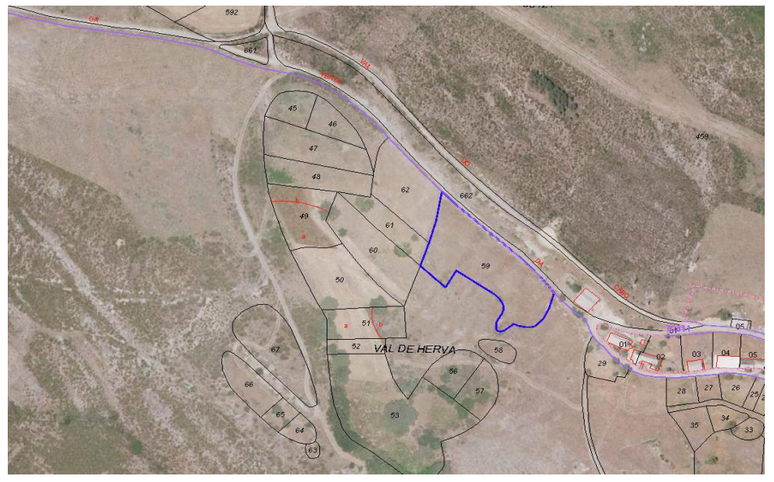

FICHA DE DATOS DE PARCELA AFECTADA

PROYECTO:	**PROYECTO BÁSICO DE APANTALLADO E INTEGRACIÓN PAISAJÍSTICA DE LA LÍNEA DE ALTA TENSIÓN DESDE LA SUBESTACIÓN DE CONSO (REE) HASTA LA SUBESTACIÓN DE TRACCIÓN DE LAS PORTAS (ADIF).**				
TRAMO:	**PEDRALBA DE LA PRADERÍA – ORENSE**	**SUBTRAMO:**	**VILARIÑO – CERDEDELO**	**FECHA:**	**DICIEMBRE 2019**
MUNICIPIO:	**A GUDIÑA**	**PROVINCIA:**	**OURENSE**		
COM. AUTÓNOMA:	**GALICIA**			**Nº ORDEN:**	**P-32.0343-0909**

TITULARIDAD	**DATOS DEL TITULAR/ES**	
NOMBRE:	FERNANDEZ FERNANDEZ ROSA [HEREDEROS DE]	MARTINEZ PEREZ VENTURA [HEREDEROS DE]
DOMICILIO:	CL RIOSOL 7	LG VENTA TERESA GUDIÑA
LOCALIDAD:	ARCHENA [ARCHENA][MURCIA]	A GUDIÑA [OURENSE]
C.P.:	30600	32540
TELÉFONO:		
REPRESENTANTE:		

DATOS CATASTRALES

Paraje		Superficie	1675	m²		
Polígono	30	Valor Catastral	156.78	€	Calificación Fiscal	PD-03
Parcela	62	Liquido imponible			Calificación Urb.	
Ref. Catastral	32035A030000620000YZ					

CARACTERÍSTICAS DE LA FINCA

NATURALEZA	Rural				
APROVECHAMIENTO ACTUAL		Prados o praderas			

AFECCIÓN

Tipo de Afección (total/parcial)	Parcial	División de la parcela (Sí/No)	No	**Longitud (m):**	

DERECHOS O GRAVÁMENES QUE PESAN SOBRE LA FINCA:

BIENES AFECTADOS

Subparcela	Aprovechamiento	Unidad	Expropiación Definitiva (m²)	Servidumbre (m²)	Ocupación Temporal (m²)	Total Afección
–	Prados o praderas	m²	269	0	0	269
	Total Afecciones:		269	0	0	269

CONSTRUCCIONES AFECTADAS Y OTROS ELEMENTOS VALORABLES:

TIPO	DESCRIPCIÓN

FICHA DE DATOS DE PARCELA AFECTADA

Finca nº:	**P-32.0343-0909**	**Polígono:**	**30**	**Parcela:**	**62**	**Municipio:**	**A GUDIÑA**

PLANO DE SITUACIÓN

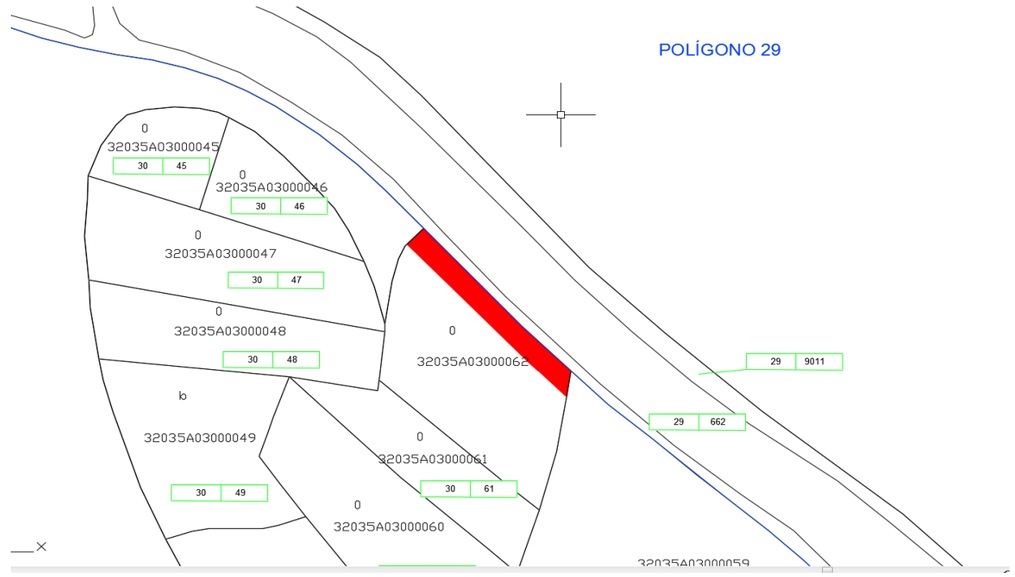

FOTOGRAFIA

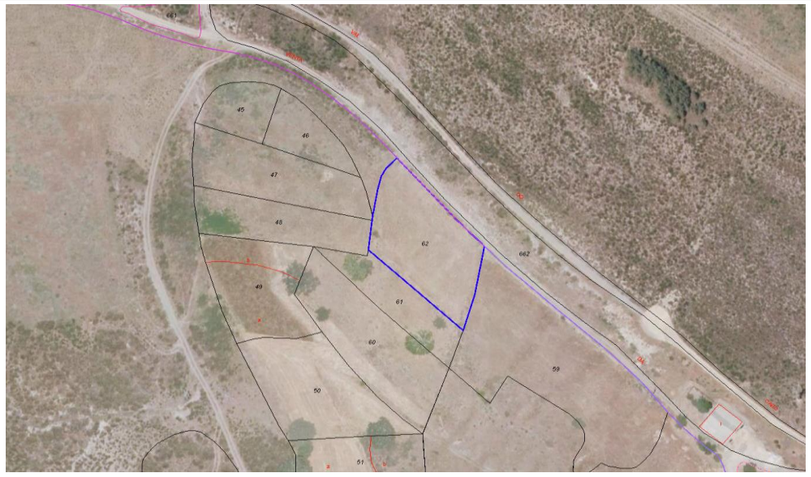

FICHA DE DATOS DE PARCELA AFECTADA

PROYECTO:	**PROYECTO BÁSICO DE APANTALLADO E INTEGRACIÓN PAISAJÍSTICA DE LA LÍNEA DE ALTA TENSIÓN DESDE LA SUBESTACIÓN DE CONSO (REE) HASTA LA SUBESTACIÓN DE TRACCIÓN DE LAS PORTAS (ADIF).**						
TRAMO:	**PEDRALBA DE LA PRADERÍA – ORENSE**	**SUBTRAMO:**	**VILARIÑO – CERDEDELO**	**FECHA:**	**DICIEMBRE 2019**		
MUNICIPIO:	**A GUDIÑA**	**PROVINCIA:**	**OURENSE**				
COM. AUTÓNOMA:	**GALICIA**			**Nº ORDEN:**	**P-32.0343-0403-C01**		

TITULARIDAD — **DATOS DEL TITULAR/ES**

NOMBRE:	CDAD DE MONTES EN MC COMUNAL DE EROSA
DOMICILIO:	LG HEROSA GUDIÑA A
LOCALIDAD:	A GUDIÑA [OURENSE]
C.P.:	32547
TELÉFONO:	
REPRESENTANTE:	

DATOS CATASTRALES

Paraje		Superficie	1485774	m²		
Polígono	30	Valor Catastral	1504.48	€	Calificación Fiscal	MT-03
Parcela	393	Liquido imponible			Calificación Urb.	
Ref. Catastral	32035A030003930000YQ					

CARACTERÍSTICAS DE LA FINCA

NATURALEZA	Rural		
APROVECHAMIENTO ACTUAL		Matorral	

AFECCIÓN

Tipo de Afección (total/parcial)	Parcial	División de la parcela (Sí/No)	No	**Longitud (m):**	

DERECHOS O GRAVÁMENES QUE PESAN SOBRE LA FINCA:

BIENES AFECTADOS

Subparcela	Aprovechamiento	Unidad	Expropiación Definitiva (m²)	Servidumbre (m²)	Ocupación Temporal (m²)	Total Afección
–	Matorral	m²	3601	0	0	3601
	Total Afecciones:		3601	0	0	3601

CONSTRUCCIONES AFECTADAS Y OTROS ELEMENTOS VALORABLES:

TIPO	DESCRIPCIÓN

FICHA DE DATOS DE PARCELA AFECTADA

Finca nº:	**P-32.0343-0403-C01**	**Polígono:**	**30**	**Parcela:**	**393**	**Municipio:**	**A GUDIÑA**

PLANO DE SITUACIÓN

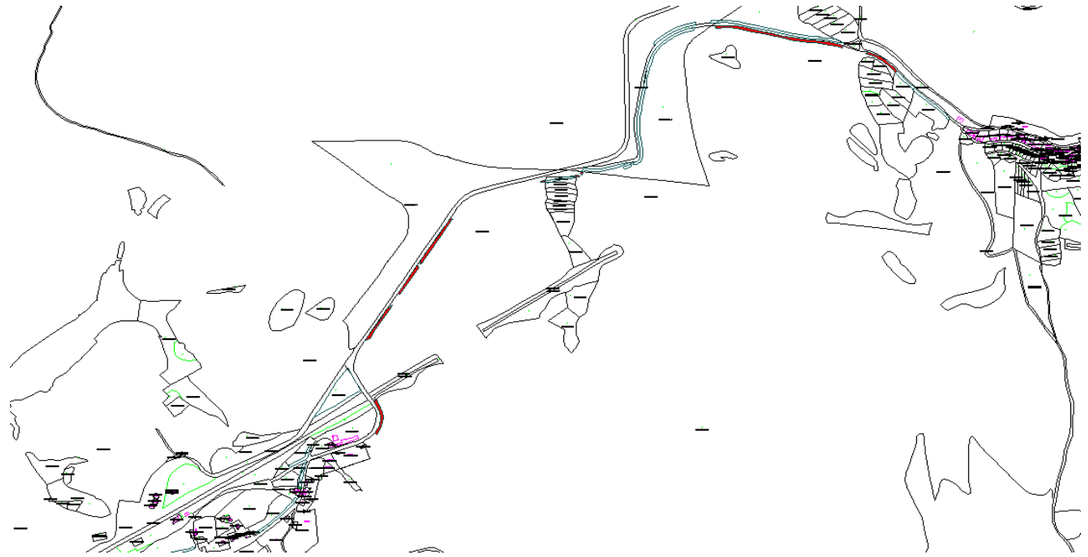

FOTOGRAFIA

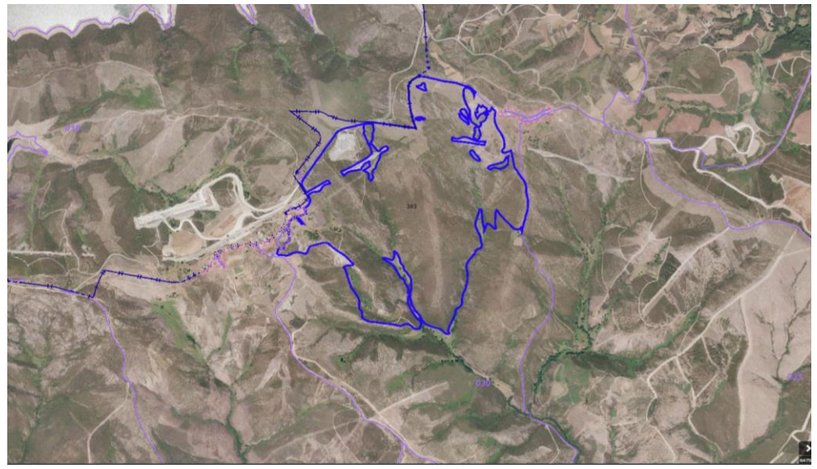

FICHA DE DATOS DE PARCELA AFECTADA

PROYECTO:	**PROYECTO BÁSICO DE APANTALLADO E INTEGRACIÓN PAISAJÍSTICA DE LA LÍNEA DE ALTA TENSIÓN DESDE LA SUBESTACIÓN DE CONSO (REE) HASTA LA SUBESTACIÓN DE TRACCIÓN DE LAS PORTAS (ADIF).**				
TRAMO:	**PEDRALBA DE LA PRADERÍA – ORENSE**	**SUBTRAMO:**	**VILARIÑO – CERDEDELO**	**FECHA:**	**DICIEMBRE 2019**
MUNICIPIO:	**A GUDIÑA**	**PROVINCIA:**	**OURENSE**		
COM. AUTÓNOMA:	**GALICIA**			**Nº ORDEN:**	**P-32.0343-0910**

TITULARIDAD — **DATOS DEL TITULAR/ES**

NOMBRE:	RODRIGUEZ PEREZ ANTONIO [HEREDEROS DE]
DOMICILIO:	PZ DE LOS LETURIAS 4
LOCALIDAD:	ALTZO [GUIPUZKOA]
C.P.:	20268
TELÉFONO:	
REPRESENTANTE:	

DATOS CATASTRALES

Paraje		Superficie	795	m²		
Polígono	30	Valor Catastral	122.66	€	Calificación Fiscal	PD-02
Parcela	419	Liquido imponible			Calificación Urb.	
Ref. Catastral	32035A030004190000YG					

CARACTERÍSTICAS DE LA FINCA

NATURALEZA	Rural				
APROVECHAMIENTO ACTUAL		Prados o praderas			

AFECCIÓN

Tipo de Afección (total/parcial)	Parcial	División de la parcela (Sí/No)	No	**Longitud (m):**	

DERECHOS O GRAVÁMENES QUE PESAN SOBRE LA FINCA:

BIENES AFECTADOS

Subparcela	Aprovechamiento	Unidad	Expropiación Definitiva (m²)	Servidumbre (m²)	Ocupación Temporal (m²)	Total Afección
–	Prados o praderas	m²	180	0	0	180
	Total Afecciones:		180	0	0	180

CONSTRUCCIONES AFECTADAS Y OTROS ELEMENTOS VALORABLES:

TIPO	DESCRIPCIÓN

FICHA DE DATOS DE PARCELA AFECTADA

Finca nº:	**P-32.0343-0910**	**Polígono:**	**30**	**Parcela:**	**419**	**Municipio:**	**A GUDIÑA**

PLANO DE SITUACIÓN

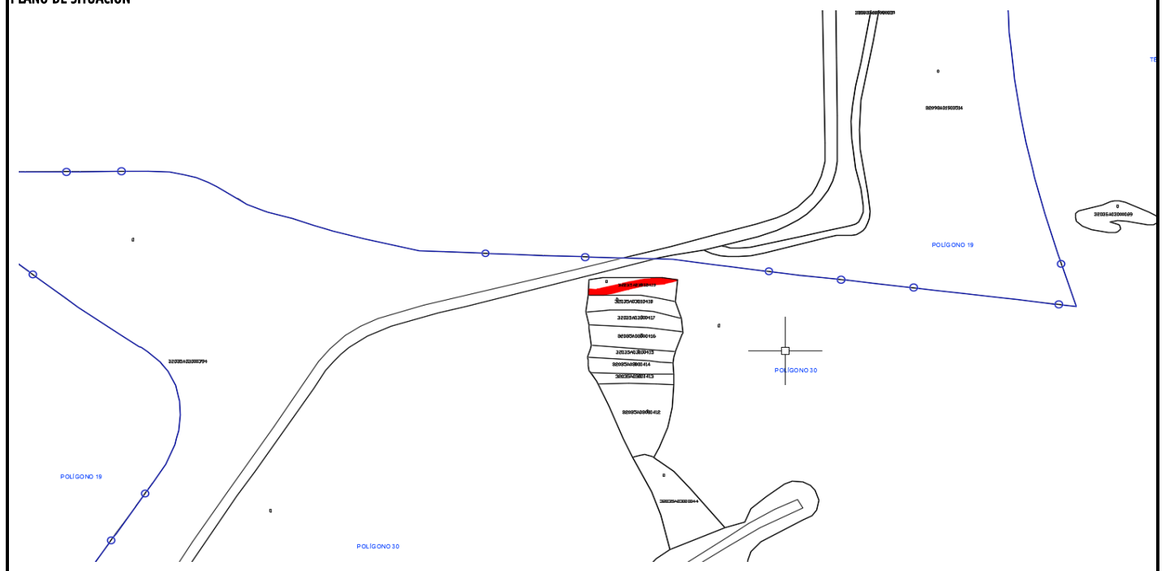

FOTOGRAFIA

3.2 VILARIÑO DE CONSO

FICHA DE DATOS DE PARCELA AFECTADA

PROYECTO:	**PROYECTO BÁSICO DE APANTALLADO E INTEGRACIÓN PAISAJÍSTICA DE LA LÍNEA DE ALTA TENSIÓN DESDE LA SUBESTACIÓN DE CONSO (REE) HASTA LA SUBESTACIÓN DE TRACCIÓN DE LAS PORTAS (ADIF).**				
TRAMO:	**PEDRALBA DE LA PRADERÍA – ORENSE**	**SUBTRAMO:**	**VILARIÑO – CERDEDELO**	**FECHA:**	**DICIEMBRE 2019**
MUNICIPIO:	**VILARIÑO DE CONSO**	**PROVINCIA:**	**OURENSE**		
COM. AUTÓNOMA:	**GALICIA**			**Nº ORDEN:**	**P-32.0929-0501**

TITULARIDAD — **DATOS DEL TITULAR/ES**

NOMBRE:	MARTINEZ CORTES JOSE
DOMICILIO:	LG VENTA DA CAPELA
LOCALIDAD:	A GUDIÑA [OURENSE]
C.P.:	32546
TELÉFONO:	
REPRESENTANTE:	

DATOS CATASTRALES

Paraje		Superficie	366	m²		
Polígono	19	Valor Catastral	2,36	€	Calificación Fiscal	C-05
Parcela	3	Liquido imponible			Calificación Urb.	
Ref. Catastral	32093A019000030000TF					

CARACTERÍSTICAS DE LA FINCA

NATURALEZA	Rural
APROVECHAMIENTO ACTUAL	Labor o Labradío secano

AFECCIÓN

Tipo de Afección (total/parcial)	Parcial	División de la parcela (Sí/No)	No	**Longitud (m):**	

DERECHOS O GRAVÁMENES QUE PESAN SOBRE LA FINCA:

BIENES AFECTADOS

Subparcela	Aprovechamiento	Unidad	Expropiación Definitiva (m²)	Servidumbre (m²)	Ocupación Temporal (m²)	Total Afección
–	Labor o Labradío secano	m²	86	0	0	86
	Total Afecciones:		86	0	0	86

CONSTRUCCIONES AFECTADAS Y OTROS ELEMENTOS VALORABLES:

TIPO	DESCRIPCIÓN

FICHA DE DATOS DE PARCELA AFECTADA

Finca nº:	**P-32.0929-0501**	**Polígono:**	**19**	**Parcela:**	**3**	**Municipio:**	**VILARIÑO DE CONSO**

PLANO DE SITUACIÓN

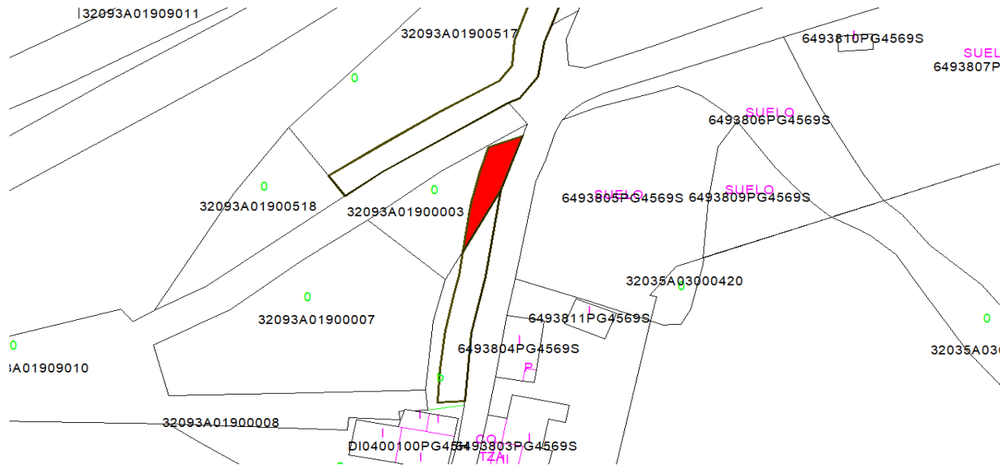

FOTOGRAFIA

FICHA DE DATOS DE PARCELA AFECTADA

PROYECTO:	**PROYECTO BÁSICO DE APANTALLADO E INTEGRACIÓN PAISAJÍSTICA DE LA LÍNEA DE ALTA TENSIÓN DESDE LA SUBESTACIÓN DE CONSO (REE) HASTA LA SUBESTACIÓN DE TRACCIÓN DE LAS PORTAS (ADIF).**				
TRAMO:	**PEDRALBA DE LA PRADERÍA – ORENSE**	**SUBTRAMO:**	**VILARIÑO – CERDEDELO**	**FECHA:**	**DICIEMBRE 2019**
MUNICIPIO:	**VILARIÑO DE CONSO**	**PROVINCIA:**	**OURENSE**		
COM. AUTÓNOMA:	**GALICIA**			**Nº ORDEN:**	**P-32.0929-0502**

TITULARIDAD — **DATOS DEL TITULAR/ES**

NOMBRE:	MARTINEZ CORTES CARLOS [HEREDEROS DE]
DOMICILIO:	LG VENTAS DE LA CAPILLA 1 VILARIÑO CO
LOCALIDAD:	VILARIÑO DE CONSO [OURENSE]
C.P.:	32557
TELÉFONO:	
REPRESENTANTE:	

DATOS CATASTRALES

Paraje		Superficie	848	m²		
Polígono	19	Valor Catastral	24.13	€	Calificación Fiscal	PD-27
Parcela	8	Liquido imponible			Calificación Urb.	
Ref. Catastral	32093A01900008000OTD					

CARACTERÍSTICAS DE LA FINCA

NATURALEZA	Rural				
APROVECHAMIENTO ACTUAL		Pastizal			

AFECCIÓN

Tipo de Afección (total/parcial)	Parcial	División de la parcela (Sí/No)	No	**Longitud (m):**	

DERECHOS O GRAVÁMENES QUE PESAN SOBRE LA FINCA:

BIENES AFECTADOS

Subparcela	Aprovechamiento	Unidad	Expropiación Definitiva (m²)	Servidumbre (m²)	Ocupación Temporal (m²)	Total Afección
a	Pastizal	m²	39	0	0	39
b	Matorral	m²	190	0	0	190
	Total Afecciones:		229	0	0	229

CONSTRUCCIONES AFECTADAS Y OTROS ELEMENTOS VALORABLES:

TIPO	DESCRIPCIÓN

FICHA DE DATOS DE PARCELA AFECTADA

Finca nº:	**P-32.0929-0502**	**Polígono:**	**19**	**Parcela:**	**8**	**Municipio:**	**VILARIÑO DE CONSO**

PLANO DE SITUACIÓN

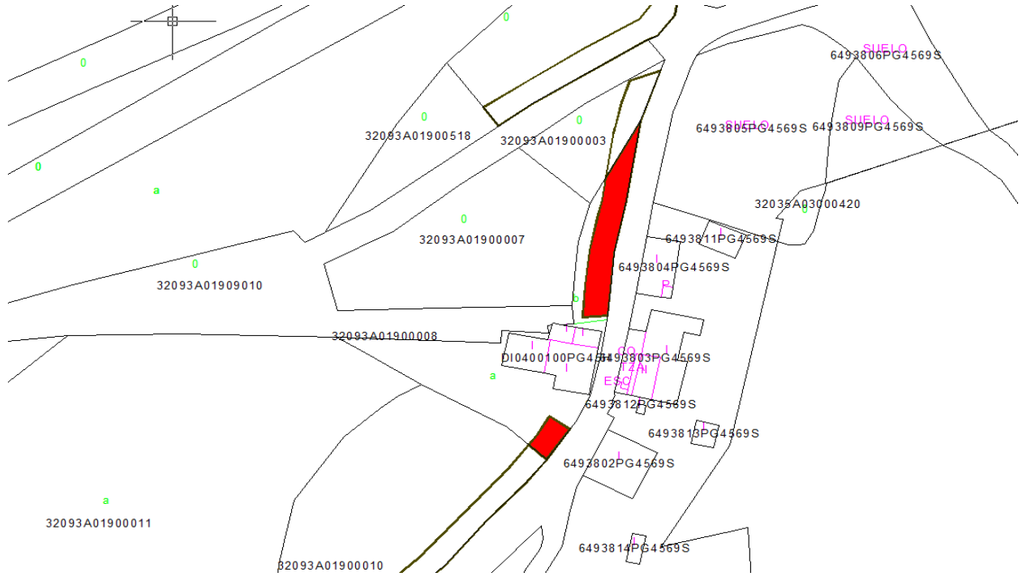

FOTOGRAFIA

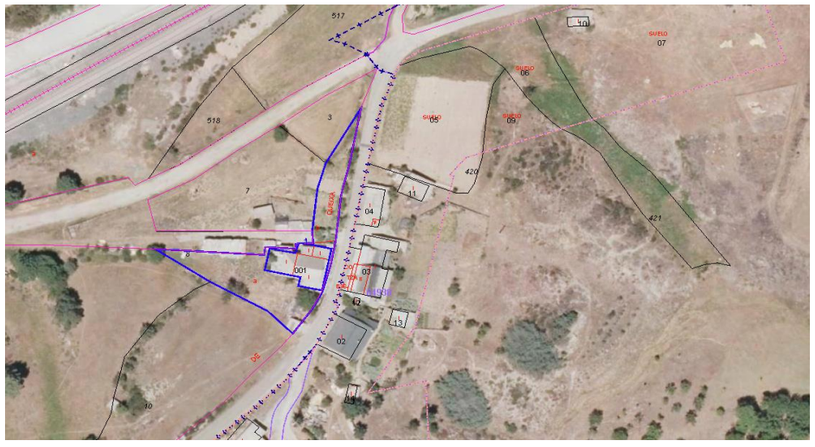

FICHA DE DATOS DE PARCELA AFECTADA

PROYECTO:	**PROYECTO BÁSICO DE APANTALLADO E INTEGRACIÓN PAISAJÍSTICA DE LA LÍNEA DE ALTA TENSIÓN DESDE LA SUBESTACIÓN DE CONSO (REE) HASTA LA SUBESTACIÓN DE TRACCIÓN DE LAS PORTAS (ADIF).**					
TRAMO:	**PEDRALBA DE LA PRADERÍA – ORENSE**	**SUBTRAMO:**	**VILARIÑO – CERDEDELO**	**FECHA:**	**DICIEMBRE 2019**	
MUNICIPIO:	**VILARIÑO DE CONSO**	**PROVINCIA:**	**OURENSE**			
COM. AUTÓNOMA:	**GALICIA**			**Nº ORDEN:**	**P-32.0929-0503**	

TITULARIDAD	**DATOS DEL TITULAR/ES**	
NOMBRE:	GOMEZ PEREZ ANA BELEN	PEREZ FERNANDEZ FRANCISCO
DOMICILIO:	LG VENTA CAPILLA	CM TUELAS [DAS] 24
LOCALIDAD:	VILARIÑO DE CONSO [OURENSE]	VERIN [OURENSE]
C.P.:	32557	32600
TELÉFONO:		
REPRESENTANTE:		

DATOS CATASTRALES

Paraje		Superficie	2646	m²		
Polígono	19	Valor Catastral	219.58	€	Calificación Fiscal	C-27
Parcela	10	Liquido imponible			Calificación Urb.	
Ref. Catastral	32093A019000100000TR					

CARACTERÍSTICAS DE LA FINCA

NATURALEZA	Rural					
APROVECHAMIENTO ACTUAL		Labor o Labradío secano				

AFECCIÓN

Tipo de Afección (total/parcial)	Parcial	División de la parcela (Sí/No)	No	**Longitud (m):**	

DERECHOS O GRAVÁMENES QUE PESAN SOBRE LA FINCA:

BIENES AFECTADOS

Subparcela	Aprovechamiento	Unidad	Expropiación Definitiva (m²)	Servidumbre (m²)	Ocupación Temporal (m²)	Total Afección
–	Labor o Labradío secano	m²	500	0	0	500
	Total Afecciones:		500	0	0	500

CONSTRUCCIONES AFECTADAS Y OTROS ELEMENTOS VALORABLES:

TIPO	DESCRIPCIÓN

FICHA DE DATOS DE PARCELA AFECTADA

Finca nº:	**P-32.0929-0503**	**Polígono:**	**19**	**Parcela:**	**10**	**Municipio:**	**VILARIÑO DE CONSO**

PLANO DE SITUACIÓN

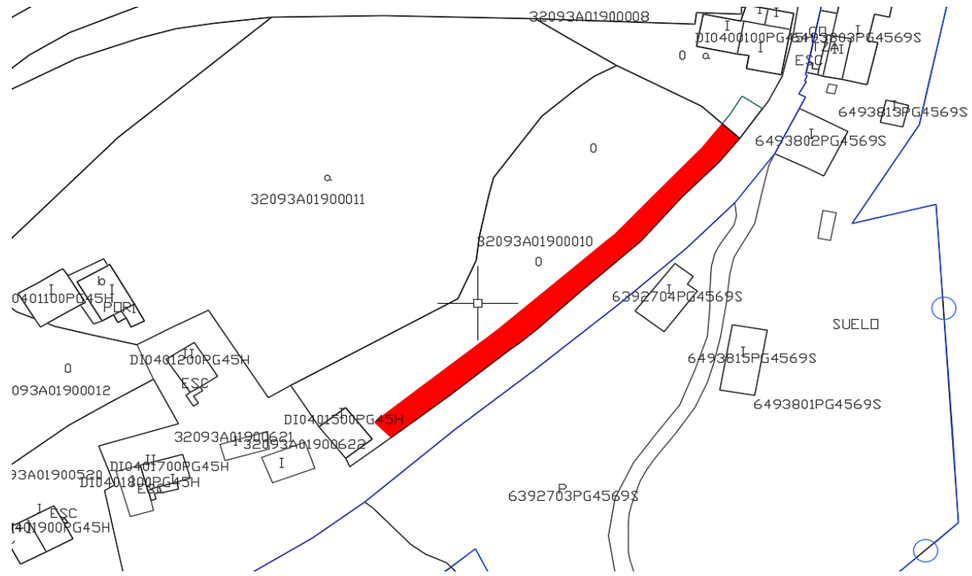

FOTOGRAFIA

FICHA DE DATOS DE PARCELA AFECTADA

PROYECTO:	**PROYECTO BÁSICO DE APANTALLADO E INTEGRACIÓN PAISAJÍSTICA DE LA LÍNEA DE ALTA TENSIÓN DESDE LA SUBESTACIÓN DE CONSO (REE) HASTA LA SUBESTACIÓN DE TRACCIÓN DE LAS PORTAS (ADIF).**				
TRAMO:	**PEDRALBA DE LA PRADERÍA – ORENSE**	**SUBTRAMO:**	**VILARIÑO – CERDEDELO**	**FECHA:**	**DICIEMBRE 2019**
MUNICIPIO:	**VILARIÑO DE CONSO**	**PROVINCIA:**	**OURENSE**		
COM. AUTÓNOMA:	**GALICIA**			**Nº ORDEN:**	**P-32.0929-0504**

TITULARIDAD — **DATOS DEL TITULAR/ES**

NOMBRE:	MARTINEZ CORTES JOSE
DOMICILIO:	LG VENTA DA CAPELA
LOCALIDAD:	A GUDIÑA [OURENSE]
C.P.:	32546
TELÉFONO:	
REPRESENTANTE:	

DATOS CATASTRALES

Paraje		Superficie	2298	m²		
Polígono	19	Valor Catastral	0.42	€	Calificación Fiscal	E-03
Parcela	20	Liquido imponible			Calificación Urb.	
Ref. Catastral	32093A0190002000000TZ					

CARACTERÍSTICAS DE LA FINCA

NATURALEZA	Rural				
APROVECHAMIENTO ACTUAL		Pastos			
AFECCIÓN					
Tipo de Afección (total/parcial)	Parcial	División de la parcela (Sí/No)	No	**Longitud (m):**	

DERECHOS O GRAVÁMENES QUE PESAN SOBRE LA FINCA:

BIENES AFECTADOS

Subparcela	Aprovechamiento	Unidad	Expropiación Definitiva (m²)	Servidumbre (m²)	Ocupación Temporal (m²)	Total Afección
-	Pastos	m²	443	0	0	443
	Total Afecciones:		443	0	0	443

CONSTRUCCIONES AFECTADAS Y OTROS ELEMENTOS VALORABLES:

TIPO	DESCRIPCIÓN

FICHA DE DATOS DE PARCELA AFECTADA

Finca nº:	**P-32.0929-0504**	**Polígono:**	**19**	**Parcela:**	**20**	**Municipio:**	**VILARIÑO DE CONSO**

PLANO DE SITUACIÓN

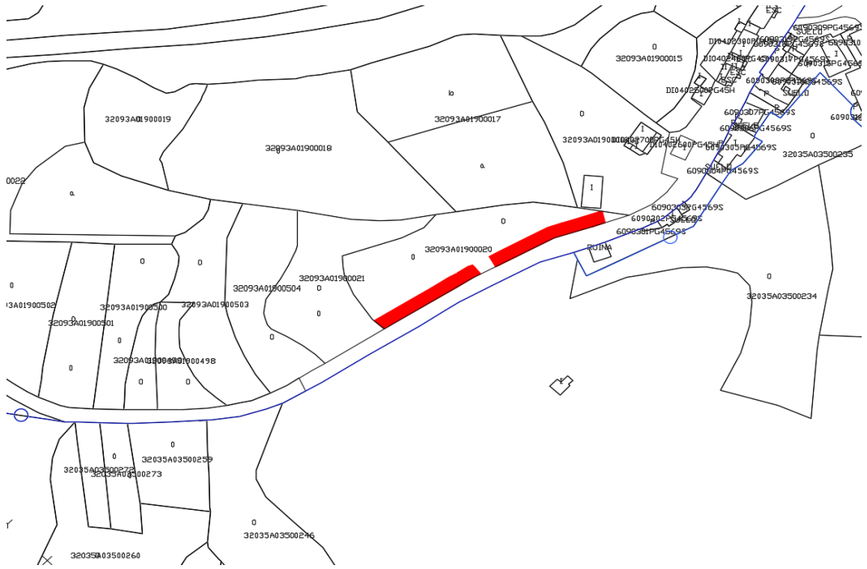

FOTOGRAFIA

FICHA DE DATOS DE PARCELA AFECTADA

PROYECTO:	**PROYECTO BÁSICO DE APANTALLADO E INTEGRACIÓN PAISAJÍSTICA DE LA LÍNEA DE ALTA TENSIÓN DESDE LA SUBESTACIÓN DE CONSO (REE) HASTA LA SUBESTACIÓN DE TRACCIÓN DE LAS PORTAS (ADIF).**				
TRAMO:	**PEDRALBA DE LA PRADERÍA – ORENSE**	**SUBTRAMO:**	**VILARIÑO – CERDEDELO**	**FECHA:**	**DICIEMBRE 2019**
MUNICIPIO:	**VILARIÑO DE CONSO**	**PROVINCIA:**	**OURENSE**		
COM. AUTÓNOMA:	**GALICIA**			**Nº ORDEN:**	**P-32.0929-0505**

TITULARIDAD — **DATOS DEL TITULAR/ES**

NOMBRE:	PEREZ FERNANDEZ ADELAIDA
DOMICILIO:	LG CAPELA
LOCALIDAD:	VILARIÑO DE CONSO [OURENSE]
C.P.:	32557
TELÉFONO:	
REPRESENTANTE:	

DATOS CATASTRALES

Paraje		Superficie	1787	m²		
Polígono	19	Valor Catastral	12.09	€	Calificación Fiscal	C-05
Parcela	21	Liquido imponible			Calificación Urb.	
Ref. Catastral	32093A019000210000TU					

CARACTERÍSTICAS DE LA FINCA

NATURALEZA	Rural				
APROVECHAMIENTO ACTUAL		Labor o Labradío secano			

AFECCIÓN

Tipo de Afección (total/parcial)	Parcial	División de la parcela (Sí/No)	No	**Longitud (m):**	

DERECHOS O GRAVÁMENES QUE PESAN SOBRE LA FINCA:

BIENES AFECTADOS

Subparcela	Aprovechamiento	Unidad	Expropiación Definitiva (m²)	Servidumbre (m²)	Ocupación Temporal (m²)	Total Afección
-	Labor o Labradío secano	m²	131	0	0	131
	Total Afecciones:		131	0	0	131

CONSTRUCCIONES AFECTADAS Y OTROS ELEMENTOS VALORABLES:

TIPO	DESCRIPCIÓN

FICHA DE DATOS DE PARCELA AFECTADA

Finca nº:	**P-32.0929-0505**	**Polígono:**	**19**	**Parcela:**	**21**	**Municipio:**	**VILARIÑO DE CONSO**

PLANO DE SITUACIÓN

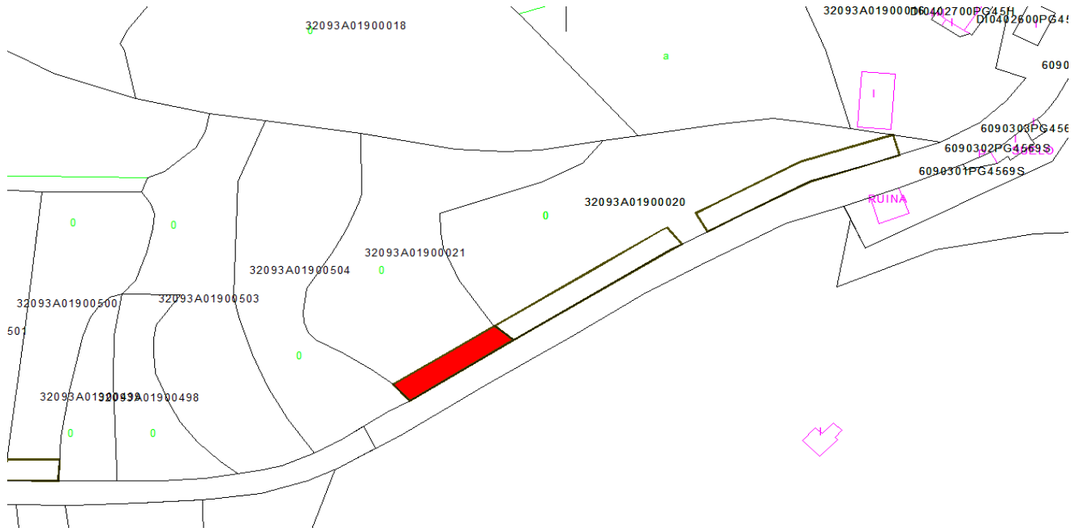

FOTOGRAFIA

FICHA DE DATOS DE PARCELA AFECTADA

PROYECTO:	**PROYECTO BÁSICO DE APANTALLADO E INTEGRACIÓN PAISAJÍSTICA DE LA LÍNEA DE ALTA TENSIÓN DESDE LA SUBESTACIÓN DE CONSO (REE) HASTA LA SUBESTACIÓN DE TRACCIÓN DE LAS PORTAS (ADIF).**				
TRAMO:	**PEDRALBA DE LA PRADERÍA – ORENSE**	**SUBTRAMO:**	**VILARIÑO – CERDEDELO**	**FECHA:**	**DICIEMBRE 2019**
MUNICIPIO:	**VILARIÑO DE CONSO**	**PROVINCIA:**	**OURENSE**		
COM. AUTÓNOMA:	**GALICIA**			**Nº ORDEN:**	**P-32.0929-0201-C00**

TITULARIDAD — **DATOS DEL TITULAR/ES**

NOMBRE:	CDAD. DE M VEC.EN MC VEIGA DE CAMBA
DOMICILIO:	LG VENTA DO BOLAÑO VILARIÑO CO
LOCALIDAD:	VILARIÑO DE CONSO [OURENSE]
C.P.:	32557
TELÉFONO:	
REPRESENTANTE:	

DATOS CATASTRALES

Paraje		Superficie	12218	m²		
Polígono	19	Valor Catastral	18.43	€	Calificación Fiscal	MT-02
Parcela	452	Liquido imponible			Calificación Urb.	
Ref. Catastral	32093A019004520000TF					

CARACTERÍSTICAS DE LA FINCA

NATURALEZA	Rural
APROVECHAMIENTO ACTUAL	Matorral

AFECCIÓN

Tipo de Afección (total/parcial)	Parcial	División de la parcela (Sí/No)	No	**Longitud (m):**	

DERECHOS O GRAVÁMENES QUE PESAN SOBRE LA FINCA:

BIENES AFECTADOS

Subparcela	Aprovechamiento	Unidad	Expropiación Definitiva (m²)	Servidumbre (m²)	Ocupación Temporal (m²)	Total Afección
–	Matorral	m²	1204	0	0	1204
	Total Afecciones:		1204	0	0	1204

CONSTRUCCIONES AFECTADAS Y OTROS ELEMENTOS VALORABLES:

TIPO	DESCRIPCIÓN

FICHA DE DATOS DE PARCELA AFECTADA

Finca nº:	**P-32.0929-0201-C00**	**Polígono:**	**19**	**Parcela:**	**452**	**Municipio:**	**VILARIÑO DE CONSO**

PLANO DE SITUACIÓN

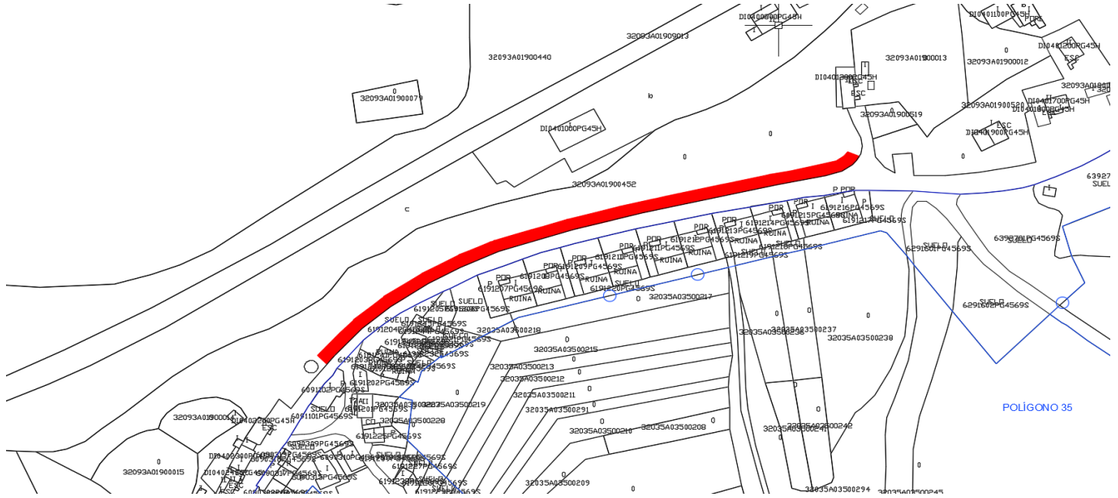

FOTOGRAFIA

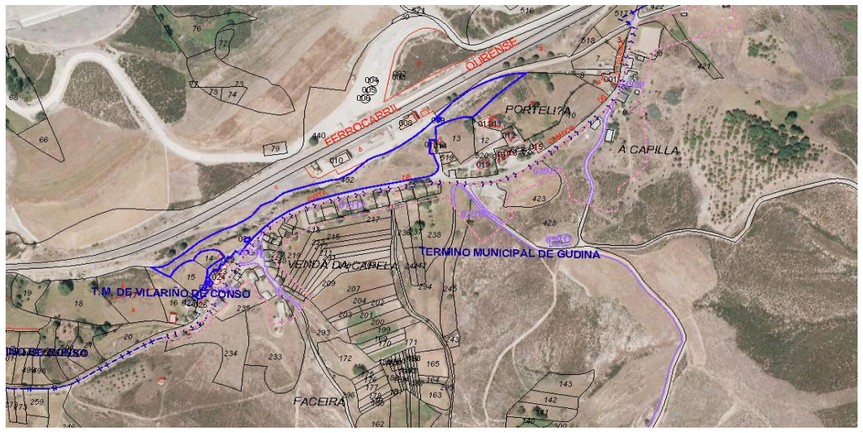

FICHA DE DATOS DE PARCELA AFECTADA

PROYECTO:	**PROYECTO BÁSICO DE APANTALLADO E INTEGRACIÓN PAISAJÍSTICA DE LA LÍNEA DE ALTA TENSIÓN DESDE LA SUBESTACIÓN DE CONSO (REE) HASTA LA SUBESTACIÓN DE TRACCIÓN DE LAS PORTAS (ADIF).**				
TRAMO:	**PEDRALBA DE LA PRADERÍA – ORENSE**	**SUBTRAMO:**	**VILARIÑO – CERDEDELO**	**FECHA:**	**DICIEMBRE 2019**
MUNICIPIO:	**VILARIÑO DE CONSO**	**PROVINCIA:**	**OURENSE**		
COM. AUTÓNOMA:	**GALICIA**			**Nº ORDEN:**	**P-32.0929-0506**

TITULARIDAD — **DATOS DEL TITULAR/ES**

NOMBRE:	PEREZ BARJA JUAN [HEREDEROS DE]
DOMICILIO:	LG VENTAS DA CAPILLA
LOCALIDAD:	VILARIÑO DE CONSO [OURENSE]
C.P.:	32557
TELÉFONO:	
REPRESENTANTE:	

DATOS CATASTRALES

Paraje		Superficie	1099	m²		
Polígono	19	Valor Catastral	66.68	€	Calificación Fiscal	PD-03
Parcela	500	Liquido imponible			Calificación Urb.	
Ref. Catastral	32093A019005000000TU					

CARACTERÍSTICAS DE LA FINCA

NATURALEZA	Rural				
APROVECHAMIENTO ACTUAL		Prados o praderas			

AFECCIÓN

Tipo de Afección (total/parcial)	Parcial	División de la parcela (Sí/No)	No	**Longitud (m):**	

DERECHOS O GRAVÁMENES QUE PESAN SOBRE LA FINCA:

BIENES AFECTADOS

Subparcela	Aprovechamiento	Unidad	Expropiación Definitiva (m²)	Servidumbre (m²)	Ocupación Temporal (m²)	Total Afección
-	Prados o praderas	m²	58	0	0	58
	Total Afecciones:		58	0	0	58

CONSTRUCCIONES AFECTADAS Y OTROS ELEMENTOS VALORABLES:

TIPO	DESCRIPCIÓN

FICHA DE DATOS DE PARCELA AFECTADA

Finca nº:	**P-32.0929-0506**	**Polígono:**	**19**	**Parcela:**	**500**	**Municipio:**	**VILARIÑO DE CONSO**

PLANO DE SITUACIÓN

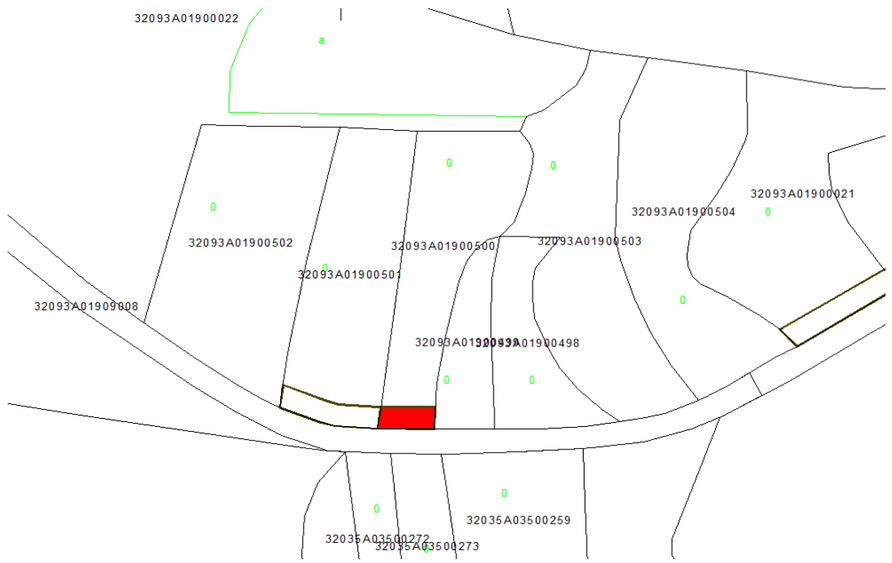

FOTOGRAFIA

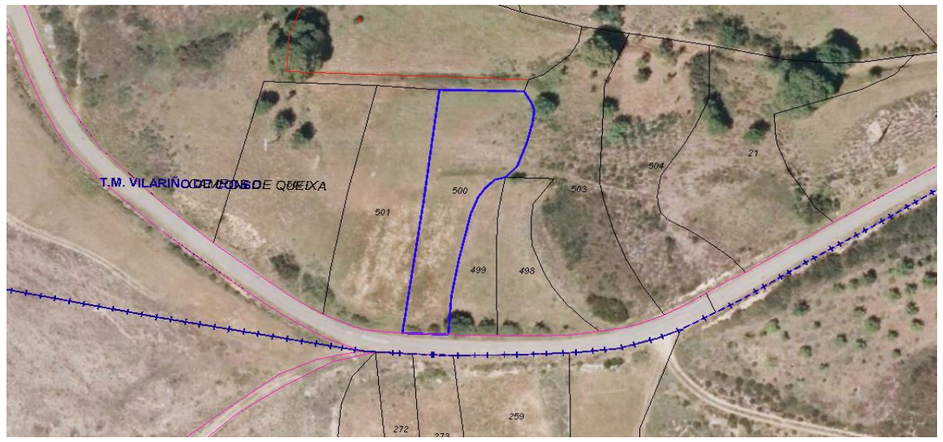

FICHA DE DATOS DE PARCELA AFECTADA

PROYECTO:	**PROYECTO BÁSICO DE APANTALLADO E INTEGRACIÓN PAISAJÍSTICA DE LA LÍNEA DE ALTA TENSIÓN DESDE LA SUBESTACIÓN DE CONSO (REE) HASTA LA SUBESTACIÓN DE TRACCIÓN DE LAS PORTAS (ADIF).**				
TRAMO:	**PEDRALBA DE LA PRADERÍA – ORENSE**	**SUBTRAMO:**	**VILARIÑO – CERDEDELO**	**FECHA:**	**DICIEMBRE 2019**
MUNICIPIO:	**VILARIÑO DE CONSO**	**PROVINCIA:**	**OURENSE**		
COM. AUTÓNOMA:	**GALICIA**			**Nº ORDEN:**	**P-32.0929-0507**

TITULARIDAD — **DATOS DEL TITULAR/ES**

NOMBRE:	FERNANDEZ PEREZ DOMINGO
DOMICILIO:	LG VENTAS DA CAPILLA
LOCALIDAD:	VILARIÑO DE CONSO [OURENSE]
C.P.:	32557
TELÉFONO:	
REPRESENTANTE:	

DATOS CATASTRALES

Paraje		Superficie	1286	m²		
Polígono	19	Valor Catastral	78.00	€	Calificación Fiscal	PD-03
Parcela	501	Liquido imponible			Calificación Urb.	
Ref. Catastral	32093A019005010000TH					

CARACTERÍSTICAS DE LA FINCA

NATURALEZA	Rural				
APROVECHAMIENTO ACTUAL		Prados o praderas			

AFECCIÓN

Tipo de Afección (total/parcial)	Parcial	División de la parcela (Sí/No)	No	**Longitud (m):**	

DERECHOS O GRAVÁMENES QUE PESAN SOBRE LA FINCA:

BIENES AFECTADOS

Subparcela	Aprovechamiento	Unidad	Expropiación Definitiva (m²)	Servidumbre (m²)	Ocupación Temporal (m²)	Total Afección
-	Prados o praderas	m²	105	0	0	105
	Total Afecciones:		105	0	0	105

CONSTRUCCIONES AFECTADAS Y OTROS ELEMENTOS VALORABLES:

TIPO	DESCRIPCIÓN

FICHA DE DATOS DE PARCELA AFECTADA

Finca nº:	**P-32.0929-0507**	**Polígono:**	**19**	**Parcela:**	**501**	**Municipio:**	**VILARIÑO DE CONSO**

PLANO DE SITUACIÓN

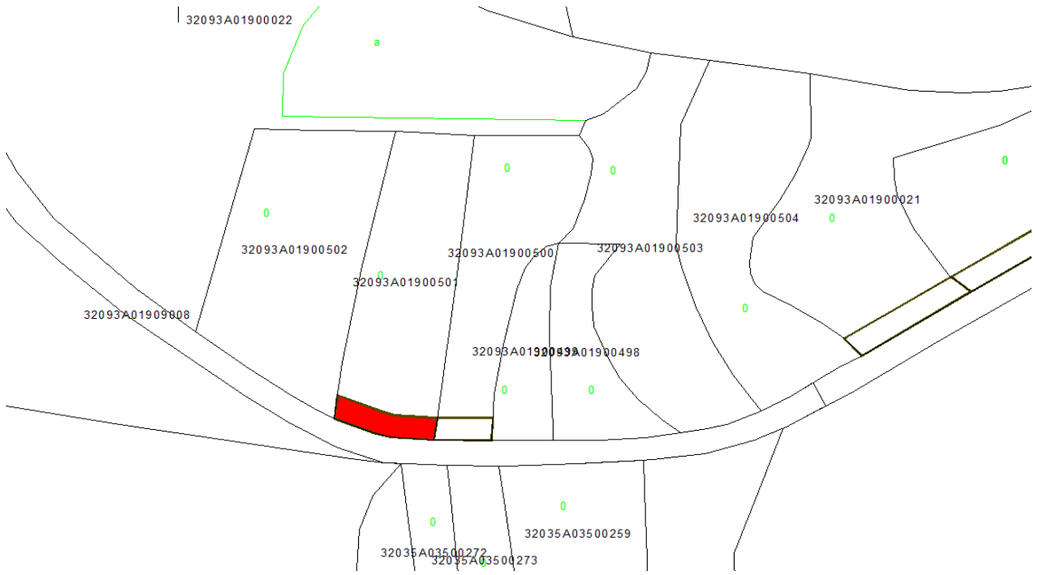

FOTOGRAFIA

FICHA DE DATOS DE PARCELA AFECTADA

PROYECTO:	**PROYECTO BÁSICO DE APANTALLADO E INTEGRACIÓN PAISAJÍSTICA DE LA LÍNEA DE ALTA TENSIÓN DESDE LA SUBESTACIÓN DE CONSO (REE) HASTA LA SUBESTACIÓN DE TRACCIÓN DE LAS PORTAS (ADIF).**				
TRAMO:	**PEDRALBA DE LA PRADERÍA – ORENSE**	**SUBTRAMO:**	**VILARIÑO – CERDEDELO**	**FECHA:**	**DICIEMBRE 2019**
MUNICIPIO:	**VILARIÑO DE CONSO**	**PROVINCIA:**	**OURENSE**		
COM. AUTÓNOMA:	**GALICIA**			**Nº ORDEN:**	**P-32.0929-0444-C00**

TITULARIDAD — **DATOS DEL TITULAR/ES**

NOMBRE:	CDAD MONTES VECIÑAIS CARRACEDO DA SERRA
DOMICILIO:	LG VENTA DO BOLAÑO
LOCALIDAD:	VILARIÑO DE CONSO [OURENSE]
C.P.:	32557
TELÉFONO:	
REPRESENTANTE:	

DATOS CATASTRALES

Paraje		Superficie	33515	m²		
Polígono	19	Valor Catastral	50.78	€	Calificación Fiscal	MT-02
Parcela	513	Liquido imponible			Calificación Urb.	
Ref. Catastral	32093A019005130000TT					

CARACTERÍSTICAS DE LA FINCA

NATURALEZA	Rural		
APROVECHAMIENTO ACTUAL	MATORRAL		

AFECCIÓN

Tipo de Afección (total/parcial)	Parcial	División de la parcela (Sí/No)	No	**Longitud (m):**	

DERECHOS O GRAVÁMENES QUE PESAN SOBRE LA FINCA:

BIENES AFECTADOS

Subparcela	Aprovechamiento	Unidad	Expropiación Definitiva (m²)	Servidumbre (m²)	Ocupación Temporal (m²)	Total Afección
-	MATORRAL	m²	553	0	0	553
	Total Afecciones:		553	0	0	553

CONSTRUCCIONES AFECTADAS Y OTROS ELEMENTOS VALORABLES:

TIPO	DESCRIPCIÓN

FICHA DE DATOS DE PARCELA AFECTADA

Finca nº:	**P-32.0929-0444-C00**	**Polígono:**	**19**	**Parcela:**	**513**	**Municipio:**	**VILARIÑO DE CONSO**

PLANO DE SITUACIÓN

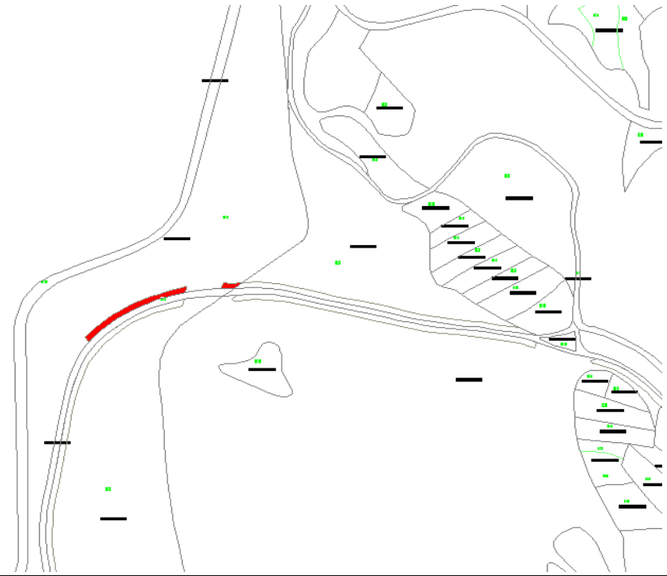

FOTOGRAFIA

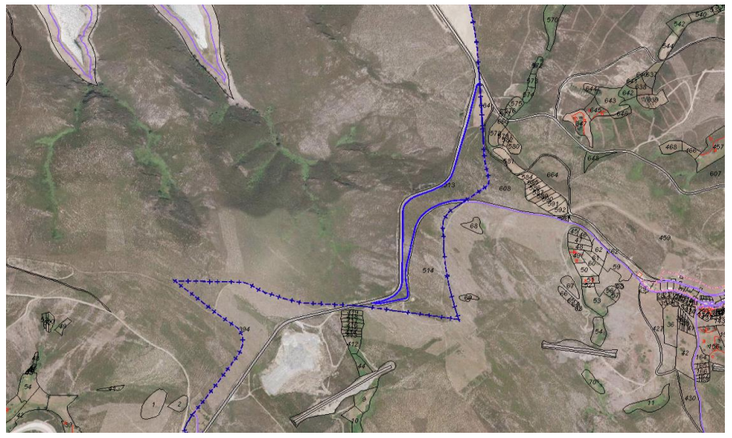

FICHA DE DATOS DE PARCELA AFECTADA

PROYECTO:	**PROYECTO BÁSICO DE APANTALLADO E INTEGRACIÓN PAISAJÍSTICA DE LA LÍNEA DE ALTA TENSIÓN DESDE LA SUBESTACIÓN DE CONSO (REE) HASTA LA SUBESTACIÓN DE TRACCIÓN DE LAS PORTAS (ADIF).**				
TRAMO:	**PEDRALBA DE LA PRADERÍA – ORENSE**	**SUBTRAMO:**	**VILARIÑO – CERDEDELO**	**FECHA:**	**DICIEMBRE 2019**
MUNICIPIO:	**VILARIÑO DE CONSO**	**PROVINCIA:**	**OURENSE**		
COM. AUTÓNOMA:	**GALICIA**			**Nº ORDEN:**	**P-32.0929-0446-C00**

TITULARIDAD — **DATOS DEL TITULAR/ES**

NOMBRE:	CDAD.DE M VEC.EN MC VEIGA DE CAMBA
DOMICILIO:	LG VENTA DO BOLAÑO
LOCALIDAD:	VILARIÑO DE CONSO [OURENSE]
C.P.:	32557
TELÉFONO:	
REPRESENTANTE:	

DATOS CATASTRALES

Paraje		Superficie	34130	m²		
Polígono	19	Valor Catastral	51.70	€	Calificación Fiscal	MT-02
Parcela	514	Liquido imponible			Calificación Urb.	
Ref. Catastral	32093A019005140000TF					

CARACTERÍSTICAS DE LA FINCA

NATURALEZA	Rural		
APROVECHAMIENTO ACTUAL		Matorral	

AFECCIÓN

Tipo de Afección (total/parcial)	Parcial	División de la parcela (Sí/No)	No	**Longitud (m):**	

DERECHOS O GRAVÁMENES QUE PESAN SOBRE LA FINCA:

BIENES AFECTADOS

Subparcela	Aprovechamiento	Unidad	Expropiación Definitiva (m²)	Servidumbre (m²)	Ocupación Temporal (m²)	Total Afección
–	Matorral	m²	2323	0	0	2323
	Total Afecciones:		2323	0	0	2323

CONSTRUCCIONES AFECTADAS Y OTROS ELEMENTOS VALORABLES:

TIPO	DESCRIPCIÓN

FICHA DE DATOS DE PARCELA AFECTADA

Finca nº:	**P-32.0929-0446-C00**	**Polígono:**	**19**	**Parcela:**	**514**	**Municipio:**	**VILARIÑO DE CONSO**

PLANO DE SITUACIÓN

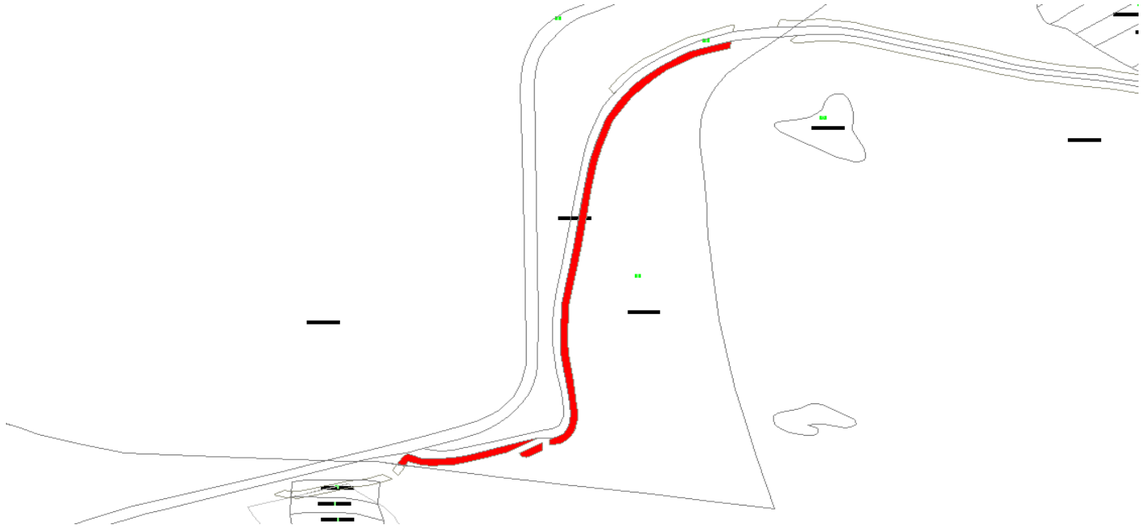

FOTOGRAFIA

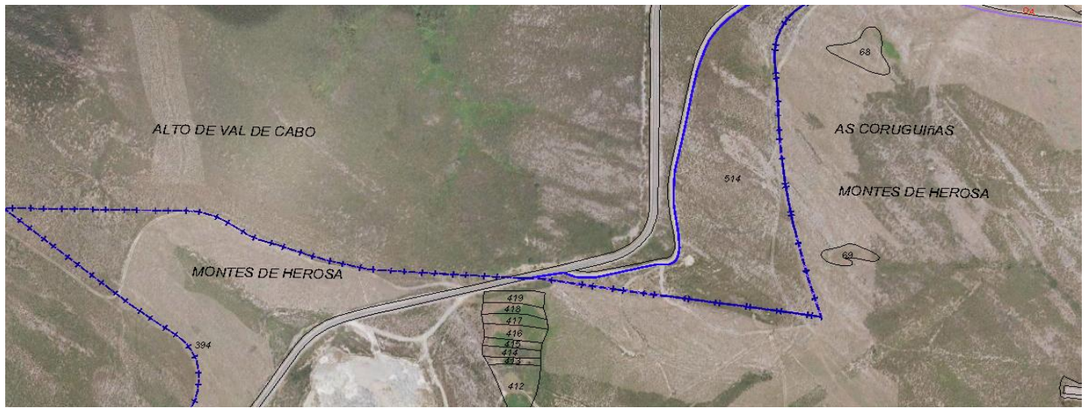

FICHA DE DATOS DE PARCELA AFECTADA

PROYECTO:	**PROYECTO BÁSICO DE APANTALLADO E INTEGRACIÓN PAISAJÍSTICA DE LA LÍNEA DE ALTA TENSIÓN DESDE LA SUBESTACIÓN DE CONSO (REE) HASTA LA SUBESTACIÓN DE TRACCIÓN DE LAS PORTAS (ADIF).**				
TRAMO:	**PEDRALBA DE LA PRADERÍA – ORENSE**	**SUBTRAMO:**	**VILARIÑO – CERDEDELO**	**FECHA:**	**DICIEMBRE 2019**
MUNICIPIO:	**VILARIÑO DE CONSO**	**PROVINCIA:**	**OURENSE**		
COM. AUTÓNOMA:	**GALICIA**			**Nº ORDEN:**	**P-32.0929-0001-C00**

TITULARIDAD — **DATOS DEL TITULAR/ES**

NOMBRE:	CDAD.DE M VEC.EN MC VEIGA DE CAMBA
DOMICILIO:	LG VENTA DO BOLAÑO
LOCALIDAD:	VILARIÑO DE CONSO [OURENSE]
C.P.:	32557
TELÉFONO:	
REPRESENTANTE:	

DATOS CATASTRALES

Paraje		Superficie	4321	m²		
Polígono	19	Valor Catastral	6.44	€	Calificación Fiscal	MT-02
Parcela	515	Liquido imponible			Calificación Urb.	
Ref. Catastral	32093A019005150000TM					

CARACTERÍSTICAS DE LA FINCA

NATURALEZA	Rural		
APROVECHAMIENTO ACTUAL		Matorral	

AFECCIÓN

Tipo de Afección (total/parcial)	Parcial	División de la parcela (Sí/No)	No	**Longitud (m):**	

DERECHOS O GRAVÁMENES QUE PESAN SOBRE LA FINCA:

BIENES AFECTADOS

Subparcela	Aprovechamiento	Unidad	Expropiación Definitiva (m²)	Servidumbre (m²)	Ocupación Temporal (m²)	Total Afección
–	Matorral	m²	2204	0	0	2204
	Total Afecciones:		2204	0	0	2204

CONSTRUCCIONES AFECTADAS Y OTROS ELEMENTOS VALORABLES:

TIPO	DESCRIPCIÓN

FICHA DE DATOS DE PARCELA AFECTADA

Finca nº:	**P-32.0929-0001-C00**	**Polígono:**	**19**	**Parcela:**	**515**	**Municipio:**	**VILARIÑO DE CONSO**

PLANO DE SITUACIÓN

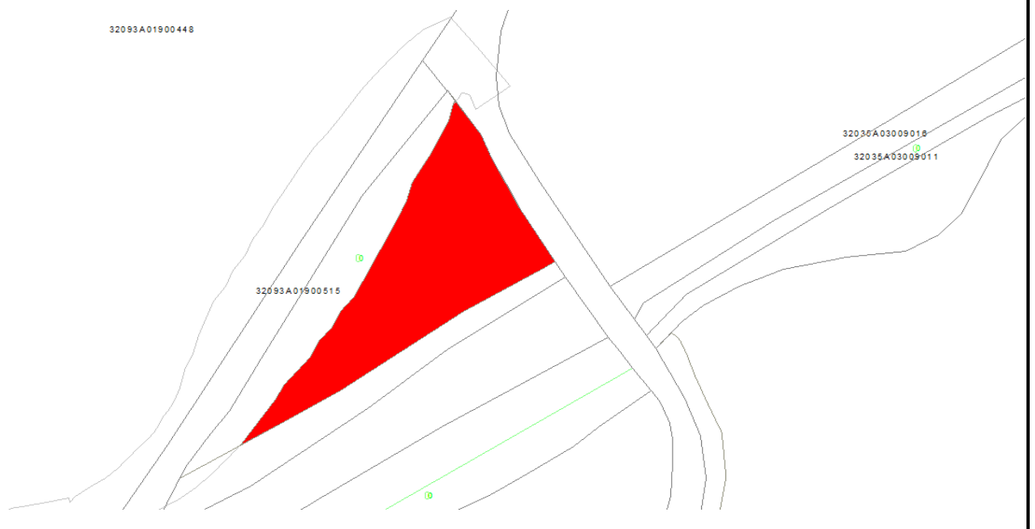

FOTOGRAFIA

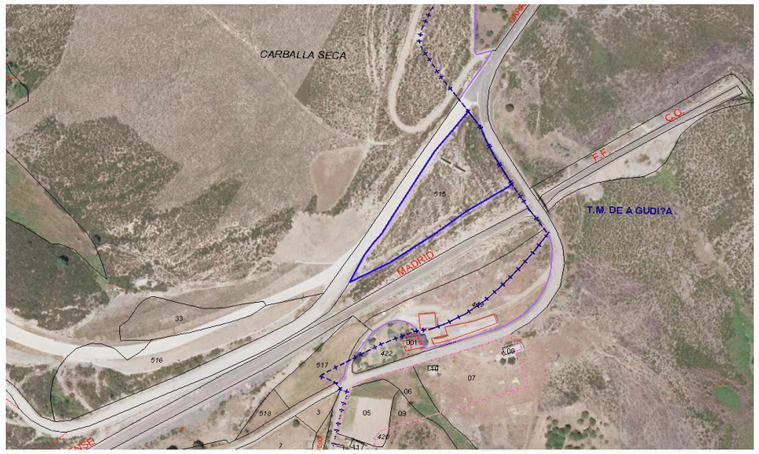

FICHA DE DATOS DE PARCELA AFECTADA

PROYECTO:	**PROYECTO BÁSICO DE APANTALLADO E INTEGRACIÓN PAISAJÍSTICA DE LA LÍNEA DE ALTA TENSIÓN DESDE LA SUBESTACIÓN DE CONSO (REE) HASTA LA SUBESTACIÓN DE TRACCIÓN DE LAS PORTAS (ADIF).**				
TRAMO:	**PEDRALBA DE LA PRADERÍA – ORENSE**	**SUBTRAMO:**	**VILARIÑO – CERDEDELO**	**FECHA:**	**DICIEMBRE 2019**
MUNICIPIO:	**VILARIÑO DE CONSO**	**PROVINCIA:**	**OURENSE**		
COM. AUTÓNOMA:	**GALICIA**			**Nº ORDEN:**	**P-32.0929-0508**

TITULARIDAD — **DATOS DEL TITULAR/ES**

NOMBRE:	MARTINEZ CORTES JOSE
DOMICILIO:	LG VENTA DA CAPELA
LOCALIDAD:	A GUDIÑA [OURENSE]
C.P.:	32546
TELÉFONO:	
REPRESENTANTE:	

DATOS CATASTRALES

Paraje		Superficie	1557	m²		
Polígono	19	Valor Catastral	10.54	€	Calificación Fiscal	C-05
Parcela	517	Liquido imponible			Calificación Urb.	
Ref. Catastral	32093A01900517000OTK					

CARACTERÍSTICAS DE LA FINCA

NATURALEZA	Rural		
APROVECHAMIENTO ACTUAL		Labor o Labradío secano	

AFECCIÓN

Tipo de Afección (total/parcial)	Parcial	División de la parcela (Sí/No)	No	**Longitud (m):**	

DERECHOS O GRAVÁMENES QUE PESAN SOBRE LA FINCA:

BIENES AFECTADOS

Subparcela	Aprovechamiento	Unidad	Expropiación Definitiva (m²)	Servidumbre (m²)	Ocupación Temporal (m²)	Total Afección
–	Labor o Labradío secano	m²	320	0	0	320
	Total Afecciones:		320	0	0	320

CONSTRUCCIONES AFECTADAS Y OTROS ELEMENTOS VALORABLES:

TIPO	DESCRIPCIÓN

FICHA DE DATOS DE PARCELA AFECTADA

Finca nº:	**P-32.0929-0508**	**Polígono:**	**19**	**Parcela:**	**517**	**Municipio:**	**VILARIÑO DE CONSO**

PLANO DE SITUACIÓN

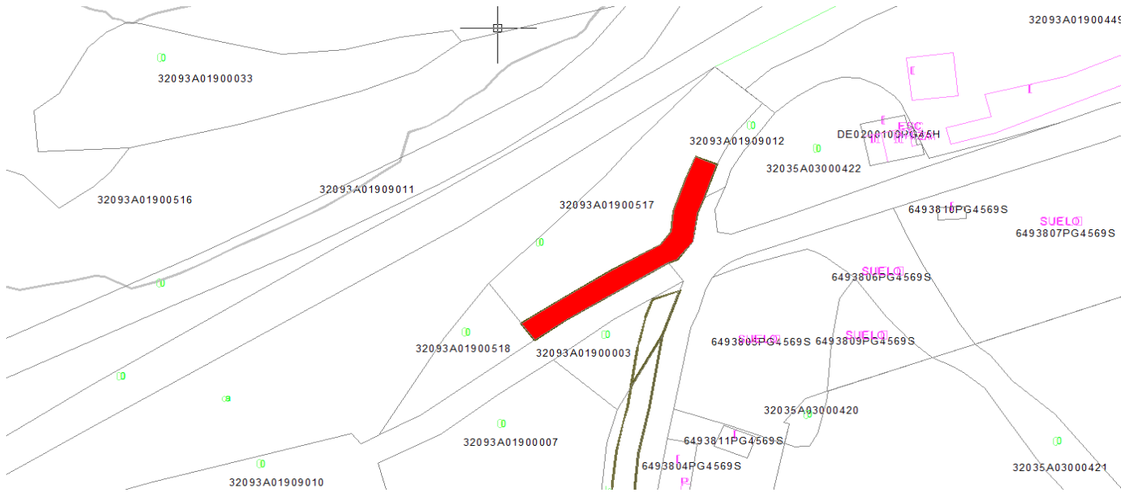
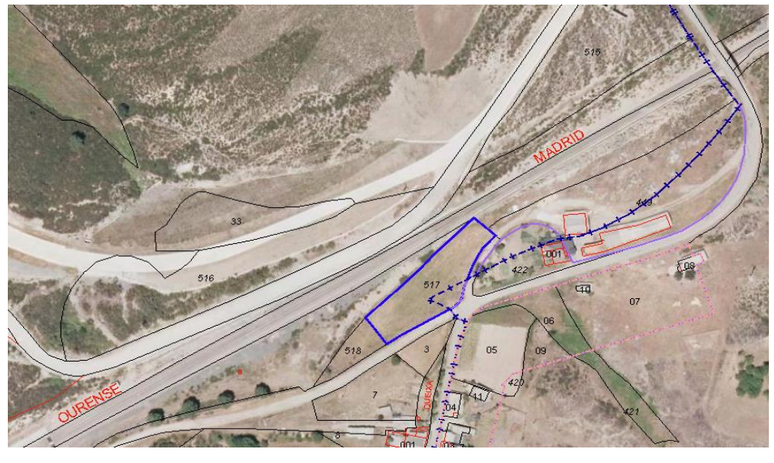
FOTOGRAFIA