

PROYECTO CONSTRUCTIVO DE REHABILITACIÓN DEL VIADUCTO MARTÍN GIL, P.K. 23+043, LÍNEA ZAMORA – A CORUÑA

Provincia: Zamora

Octubre 2022

E-01 ANEJO DE EXPROPIACIONES

Sistema Geodésico de Referencia ETRS89



GOBIERNO
DE ESPAÑA

MINISTERIO
DE TRANSPORTES, MOVILIDAD
Y AGENDA URBANA

E-01 ANEJO DE EXPROPIACIONES

ÍNDICE

1. MEMORIA	1
1.1. OBJETO DEL PRESENTE ANEJO	1
1.2. DESCRIPCIÓN GENERAL DE LA SOLUCIÓN ADOPTADA.....	1
1.3. TÉRMINOS MUNICIPALES AFECTADOS	2
1.4. AFECCIONES.....	2
1.5. EXPROPIACIÓN	2
1.6. IMPOSICIÓN DE SERVIDUMBRES.....	2
1.7. OCUPACIONES TEMPORALES.....	2
1.8. PLANOS PARCELARIOS.....	3
1.9. CRITERIOS DE VALORACIÓN DE LOS BIENES Y DERECHOS AFECTADOS.....	3
1.9.1. METODOLOGÍA	3
1.9.2. PRECIOS UNITARIOS	3
2. BIENES Y DERECHOS AFECTADOS.....	4
2.1. DETERMINACIÓN DE LOS BIENES Y DERECHOS AFECTADOS	4
2.2. RELACIÓN CONCRETA DE LOS BIENES Y DERECHOS AFECTADOS POR MUNICIPIOS	4
3. PLANOS.....	8

1. MEMORIA

OBJETO DEL PRESENTE ANEJO

La finalidad del presente Anejo es doble, en primer lugar ha de servir para poder ajustarse a los requisitos necesarios que ineludiblemente debe reunir todo proyecto para cumplimentar el trámite de su aprobación definitiva por el Ministerio de Transportes, Movilidad y Agenda Urbana, de conformidad con la legislación vigente y, en segundo lugar, igualmente debe servir de base de partida para la incoación y subsiguiente tramitación del expediente de expropiación por el Ministerio de Transportes, Movilidad y Agenda Urbana, de los bienes y derechos afectados por la ejecución de las obras contenidas en el proyecto de referencia.

Por consiguiente, dicho anejo tiene la finalidad de definir, con toda la precisión posible, los terrenos que son estrictamente necesarios para la correcta ejecución de las obras contempladas en el mismo.

DESCRIPCIÓN GENERAL DE LA SOLUCIÓN ADOPTADA

El objeto de este Proyecto es rehabilitar los elementos del viaducto Martín Gil con patologías que podrían afectar a su buen funcionamiento estructural. Igualmente, las intervenciones definidas tienen como objetivo mejorar la conservación y durabilidad de la estructura y sus elementos a largo plazo. Además, la sección transversal sobre el viaducto será tal que cumpla con el galibo límite de implantación a obstáculos GEC16.

Los trabajos conllevan la realización de las siguientes actuaciones:

- Levante de la vía desde el camino existente a la salida del viaducto hasta la entrada del mismo con el fin de permitir el acceso hasta la estructura para llevar a cabo las actuaciones de reparación de la superestructura.
- Retirada del carril existente sobre las canaletas de ambos lados.
- Retirada de las tapas de hormigón y metálicas de las canaletas existentes a ambos lados de la plataforma.
- Retirada de las chapas cubrejuntas metálicas existentes.
- Impermeabilización de la fibra superior del tablero, incluido el interior de las canaletas y los paramentos verticales de los muretes, mediante membrana flexible (poliurea). Posterior disposición de una lámina de PVC que ayude a la impermeabilización y además la proteja frente al punzonamiento del balasto en la zona central, incluidas las caras interiores del nuevo murete guardabalasto del lado derecho y del murete existente de la canaleta en el lado izquierdo.
- Disposición de chapas metálicas cubrejuntas ancladas a un lado del tablero permitiendo el movimiento, en las 18 juntas transversales existentes sobre estribos, pilas, pila-estribos y arcos dejando salida al agua acumulada en la plataforma.
- Protección, desvío y reubicación de las líneas de seguridad y comunicaciones existentes en las canaletas una vez hayan finalizado los trabajos de impermeabilización.
- Suministro y montaje de las nuevas tapas de hormigón de ambas canaletas.

- Ejecución de un murete guardabalasto de hormigón con desagües de diámetro 50 mm cada metro que delimite el paseo de servicio en el lado derecho de la estructura.
- Disposición de nuevas barandillas prefabricadas de hormigón armado con la misma sección que las actuales, previa retirada de las existentes.
- Montaje y ripado de la vía para centrar su trazado sobre la estructura con el fin de prevenir daños en la misma al encontrarse las cargas descentradas. Se empleará balasto nuevo y se reutilizarán las traviesas y carriles existentes.
- Actuaciones en infraestructura
- Retirada de la vegetación existente en los estribos, los acompañamientos dorsales y en la cara superior del arco central, junto al pie de las pilastras.
- Limpieza de balasto acumulado en los altares de pilas 11 y 12 y en la clave de los arcos.
- Recorte de latiguillos existentes en el tablero, pasivación de sus extremos y retacado de los mismos con mortero tixotrópico.
- Retirada de elementos sobrantes de obra en los laterales del tablero en el tramo VIII.
- Limpieza general de los paramentos de toda la estructura con chorro de agua a presión.
- Reposición de sillares o mampuestos descolgados en los acompañamientos dorsales.
- Recomposición de sillares dañados en los estribos y en los acompañamientos dorsales con mortero de cal añadiendo el pigmento adecuado para su integración.
- Rejuntado y relleno entre sillares en estribos y acompañamientos dorsales con mortero de cal de reparación hasta profundidad de relleno de 15 cm, reposición de llagueado de acuerdo con la estética de conjunto.
- Inyección de grietas y/o juntas abiertas en los paramentos de sillería de fábrica de los estribos y acompañamientos dorsales mediante lechada de cal hidratada sin retracción.
- Sellado e inyección de fisuras, juntas de hormigonado abiertas y/o roturas localizadas en el hormigón de las pilas, arcos y el tablero mediante resina epoxi o lechada de cemento en función de su abertura.
- Regeneración de secciones de hormigón con saltados y armadura vista en las pilas y pilastras, en el tablero y en el murete de la canaleta mediante un picado manual de las zonas que ya presenten saltados o que se hallen a punto de desprenderse. Posterior aplicación de un chorreo de agua-arena a presión a dichas zonas limpiando los restos de detritus y óxidos en las armaduras hasta alcanzar un grado de preparación de la superficie de Sa 2 1/2 según norma ISO 8501. Por último, aplicación de mortero tixotrópico clase R4.
- Tratamiento superficial de regularización o nivelación del hormigón tras su reparación en las zonas con nidos de grava y con degradación superficial de algunas de las pilas y el tablero, utilizando mortero monocomponente de clase R2.
- Saneamiento de los perfiles metálicos oxidados entre las pilastras del tramo 8 mediante chorreo de arena y posterior pintado de las mismas con una capa de imprimación y tres capas de acabado de poliuretano.

- Aplicación de inhibidor de corrosión en toda la superficie de hormigón armado de la estructura.
- Aplicación de pintura protectora anticarbonatación en toda la superficie de hormigón armado de la estructura.
- Colocación de goterones con forma de angular de aluminio y cordón de sellado de masilla de poliuretano en ambos laterales de la losa en toda la longitud del tablero y en los vuelos del mismo, a ambos lados de las juntas transversales, con el fin de evacuar el agua de la plataforma.
- Agargolamiento de los desagües existentes en las pilas 7 y 8 mediante una pieza de hormigón en forma de "U", fijada con mortero de cemento.
- Actuaciones complementarias
- Adecuación de las zonas de instalaciones auxiliares propuestas para la ejecución de las obras mediante retirada de la capa vegetal y regularización de la superficie.
- Instalación de los medios auxiliares necesarios para la ejecución de la obra tales como un andamio colgante en los arcos de la estructura.

TÉRMINOS MUNICIPALES AFECTADOS

Los terrenos afectados por el presente Proyecto se refieren única y exclusivamente a los necesarios para la realización de las obras del "PROYECTO CONSTRUCTIVO DE REHABILITACIÓN DEL VIADUCTO MARTÍN GIL, P.K. 23+043, LÍNEA ZAMORA – A CORUÑA". Dichos terrenos pertenecen administrativamente a los municipios de Manzanal del Barco y Palacios del Pan ambos en la provincia de Zamora, en la Comunidad Autónoma de Castilla y León.

TÉRMINO MUNICIPAL	COMUNIDAD AUTÓNOMA	P.K. ORIGEN / P.K. FINAL	HOJA ORIGEN / HOJA FINAL
MANZANAL DEL BARCO	CASTILLA Y LEÓN	P.K. 23+085 - 23+254	1 / 9
PALACIOS DEL PAN	CASTILLA Y LEÓN	P.K. 22+778 - 23+085	9 / 21

AFECCIONES

Para la correcta ejecución de las Obras contenidas en el presente proyecto, se definen tres tipos de afección: la expropiación propiamente dicha, la imposición de servidumbres y la ocupación temporal.

EXPROPIACIÓN

Se expropia el pleno dominio de las superficies que ocupen la explanación de la línea férrea, sus elementos funcionales y las instalaciones permanentes que tengan por objeto una correcta explotación, así como todos los elementos y obras anexas o complementarias definidas en el proyecto que coincidan con la rasante del

terreno o sobresalgan de él, y en todo caso las superficies que sean imprescindibles para cumplimentar la normativa legal vigente para este tipo de Obras, en especial las contenidas en el título II de la Ley 38/2015, de 29 de septiembre, del Sector Ferroviario, relativa a las limitaciones a la propiedad y que se concretan con el Real Decreto 2387/2004, de 30 de diciembre, por el que se aprueba el Reglamento del Sector Ferroviario y posteriores modificaciones del citado reglamento.

La fijación de la línea perimetral de la expropiación con relación a la arista exterior de la explanación, queda estrictamente definida en los planos parcelarios.

En este Proyecto no hay afecciones por expropiación.

IMPOSICIÓN DE SERVIDUMBRES

Se define como imposición de servidumbre, las correspondientes franjas de terrenos sobre los que es imprescindible imponer una serie de gravámenes, al objeto de limitar el ejercicio del pleno dominio del inmueble.

Estas franjas de terreno adicionales a la expropiación tienen una anchura variable, en función de la naturaleza u objeto de la correspondiente servidumbre, concretándose las mencionadas imposiciones de servidumbre, mediante el oportuno grafiado con la trama correspondiente determinada para este fin, en los respectivos planos parcelarios que forman parte del Anejo de Expropiaciones para este proyecto.

No hay afecciones por Imposición de servidumbres en este Proyecto.

OCUPACIONES TEMPORALES

Se definen de este modo aquellas franjas de terrenos que resultan estrictamente necesarios ocupar, para llevar a cabo, la correcta ejecución de las obras contenidas en el proyecto y por un espacio de tiempo determinado, generalmente coincidente con el periodo de finalización de ejecución de las mismas. El plazo estimado de la ejecución de las obras es de 16 meses.

Dichas franjas de terreno adicionales a la expropiación tienen una anchura variable según las características de la explanación, la naturaleza del terreno y del objeto de la ocupación.

Se ocupan 42.401 m² de Ocupación Temporal, de los cuales el 96,42 % pertenece a suelo rural, con el siguiente desglose por términos municipales:

TÉRMINO MUNICIPAL	SUELO RURAL m ²	SUELO URBANIZADO m ²	TOTAL m ²
MANZANAL DEL BARCO	17.429	1.516	18.945
PALACIOS DEL PAN	23.456	0	23.456

De las parcelas afectadas por ocupación temporal, el 96,79 % corresponde a Dominio Público.

PLANOS PARCELARIOS

El presente Anejo de Expropiaciones incluye una colección de planos parcelarios en los que se definen todas y cada una de las parcelas catastrales afectadas por la ejecución de las obras contenidas en el proyecto, cualquiera que sea su forma de afección.

Cada uno de los planos contiene croquis reducido del plano guía, indicándose claramente el número de hoja al que pertenece, el nombre del Término Municipal que comprende y el norte geográfico.

Los referidos planos parcelarios se han confeccionado sobre la base cartográfica realizada ex-profeso para la redacción del presente proyecto, habiéndose realizado la correspondiente identificación catastral de las parcelas afectadas y sus propietarios con la ayuda de los planos catastrales de rústica y urbana de los Centros de Gestión Catastral o de la Sede Electrónica del Catastro del Ministerio de Hacienda, de las informaciones recabadas y facilitadas por los Ayuntamientos afectados y por último de los trabajos y apoyos de campo realizados por el equipo de la empresa consultora contratada al efecto.

Los planos parcelarios se han confeccionado a escala 1:2.000, suficiente como para permitir identificar la posición de las parcelas en el terreno y efectuar mediciones fiables tanto de la longitud de linderos o distancias como de la superficie de las parcelas.

Las parcelas se identifican con la letra asignada, su número de orden (compuesto por los dos dígitos de su código provincial, los cuatro dígitos de su código municipal INE y los cuatro dígitos del número de las afectadas dentro de cada municipio), polígono, parcela y referencia catastral en su caso.

Se han delimitado con manchas de color los diversos tipos de afección: la expropiación de color amarillo y las ocupaciones temporales de color verde. Dichos colores no ocultan los detalles topográficos ni de representación de la obra (eje, desmontes, terraplenes, etc.).

En general las parcelas catastrales se han delimitado en toda su extensión, incluso las subparcelas de cultivo, delimitadas a su vez por líneas más delgadas discontinuas, al objeto que, del examen del plano, se pueda deducir el tipo y la forma de afección en relación al resto de parcela no afectada.

CRITERIOS DE VALORACIÓN DE LOS BIENES Y DERECHOS AFECTADOS

METODOLOGÍA

Para la valoración de los bienes y derechos afectados se aplicará la normativa legal vigente, en especial la contenida en el RD legislativo 7/2015, de 30 de octubre, por el que se aprueba el texto refundido de la Ley del Suelo y el RD 1492/2011, de 24 de octubre, así como lo contenido en la Ley de Expropiación forzosa. Se tendrán en cuenta las modificaciones a la Ley del Suelo publicadas en el BOE de fecha 30/09/2015, en la Disposición adicional séptima. Reglas para la capitalización de rentas en suelo rural.

- En cuanto al vuelo y demás instalaciones afectadas:
 - ▶ Las plantaciones y sembrados preexistentes, así como las indemnizaciones por razón de arrendamientos rústicos u otros derechos, se tasarán con arreglo a los criterios de las Leyes de Expropiación Forzosa y de Arrendamientos Rústicos.
 - ▶ Las edificaciones, construcciones e instalaciones, cuando deban valorarse con independencia del suelo, se tasarán por el método de coste de reposición según su estado y antigüedad en el momento al que deba entenderse referida la valoración.

- ▶ Las indemnizaciones a favor de los arrendatarios rústicos y urbanos se fijarán de acuerdo con lo previsto en la Ley de Expropiación Forzosa y las normas de la legislación de Arrendamientos.

- En cuanto a las servidumbres:

Se valoran en función del tipo de gravamen o grado de limitación del pleno dominio impuesto sobre el bien o parcela afectada. En general se valora teniendo en cuenta la diferencia entre el valor en venta que poseía la parcela inicialmente a la imposición de la servidumbre y el valor en venta que poseerá como consecuencia de la carga o gravamen que se pretende imponer.

En el caso de terrenos incluidos en un suelo rural, se estima esta diferencia en un 50% del valor de los terrenos afectados, siendo necesario analizar cada caso en función del perjuicio que se realiza a la parcela, pudiendo variar de 10 al 100%. Al valor calculado por servidumbre del suelo se le añade el 100% del valor del vuelo que vaya a ser afectado.

En el caso de terrenos incluidos en Suelo Urbanizado, se estima esta diferencia en un 5%-10% del valor de los terrenos afectados.

- En cuanto a las ocupaciones temporales:

- ▶ Su tasación se ha realizado de conformidad con lo que establece la vigente Ley de Expropiación Forzosa, es decir "... Se referirán siempre a la apreciación de los rendimientos que el propietario haya dejado de percibir por las rentas vencidas durante la ocupación, sumando, además los perjuicios estimados que se causen a la finca o los gastos que supongan restituirla a su estado primitivo...", obviamente con la salvedad de que los perjuicios irrogados en ningún caso puedan ser superiores al valor del bien, en cuyo caso se optará por su expropiación.
- ▶ Teniendo en cuenta la duración prevista de las obras, se ha estimado que la indemnización correspondiente a la ocupación temporal de los terrenos incluidos en Suelo rural se debe valorar en el 10% del valor del terreno afectado por cada año de ocupación del mismo. Al valor calculado por ocupación del suelo se le añade el 100% del valor del vuelo existente.
- ▶ En el caso de terrenos incluidos en Suelo Urbanizado, se estima en un 2% del valor de los terrenos ocupados temporalmente, que equivale al establecido por la Ley de Impuestos Patrimoniales y Actos Jurídicos Documentados para la valoración de usufructos temporales.

PRECIOS UNITARIOS

De la aplicación de los criterios anteriormente señalados se han obtenido los valores unitarios que deben adoptarse para la tasación de los bienes y derechos afectados con motivo de la ejecución de las obras contenidas en el presente proyecto.

2. BIENES Y DERECHOS AFECTADOS

DETERMINACIÓN DE LOS BIENES Y DERECHOS AFECTADOS

A los efectos que establece el artículo 17 de la vigente Ley de Expropiación Forzosa de 16/12/54 y concordantes con su Reglamento de 26/4/57, se ha elaborado la preceptiva relación concreta e individualizada, en la que se describen, todos los aspectos materiales y jurídicos, de los bienes o derechos que se consideran de necesaria expropiación.

Dicha Relación de Bienes y Derechos afectados comprende, de forma ordenada y a modo de resumen, todas las fincas o parcelas catastrales afectadas, indicando las superficies objeto de expropiación, imposición de servidumbres u ocupación temporal, con expresión de los siguientes datos:

- Número de orden en el expediente expropiatorio y número del plano parcelario del proyecto en el que se encuentra la finca.
- Identificación catastral del polígono y parcela.
- Nombre y domicilio del propietario del bien afectado.
- Régimen urbanístico del suelo y calificación según cultivos, en su caso.

Toda la información necesaria para la preparación de la referida relación se ha obtenido a través de los Centros de Gestión Catastral o de la Sede Electrónica del Catastro del Ministerio de Hacienda, así como de la inspección directa de los terrenos.

Se han tenido en cuenta y por consiguiente reseñado, en la relación de bienes o derechos afectados, aquellas parcelas o derechos pertenecientes al Estado, Comunidad Autónoma, Provincia, Municipio o cualquier otro Organismo o Empresa Pública (ADIF, Confederaciones hidrográficas, Autopistas, caminos públicos municipales, etc...), que dada su naturaleza jurídica de bien público, gozan de la condición de utilidad pública y en consecuencia no deben ser expropiados, a menos que ex-profeso se declarase la prevalencia de la utilidad pública. No obstante, dicha inclusión se considera necesaria puesto que, en cada caso, previa declaración de compatibilidad, se tendrá que armonizar y acometer, en su caso, la reposición del servicio o finalidad pública y establecimiento de las condiciones técnicas que comporta dicha restitución.

Se ha comprobado que no se afecta a ninguna concesión minera con motivo de la expropiación, servidumbre de paso y ocupación temporal necesaria para la ejecución del proyecto.

RELACIÓN CONCRETA DE LOS BIENES Y DERECHOS AFECTADOS POR MUNICIPIOS

Se incluye la preceptiva relación concreta e individualizada de los bienes y derechos que se consideran de necesaria expropiación, agrupados por municipios.

TÉRMINO MUNICIPAL DE MANZANAL DEL BARCO

Nº de orden	Referencia catastral		Titular actual	Titular catastral	Superficie catastral (m2)	Afecciones (m2)						Naturaleza	Nº de hoja plano de expropiación	
	Póligono	Parcela	Nombre y domicilio	Nombre y domicilio		Subparcela	Calificación fiscal	Aprovechamiento real	Expropiación	Imposición servidumbre	Ocupación temporal			Total
Y-49.1110-0001	701	9001	ESTADO M FOMENTO RENFE AV PIO XII 110 28036 MADRID; ADIF GERENCIA DE ÁREA DE PATRIMONIO Y URBANISMO NOROESTE CL URIA S/N ESTACIÓN DE OVIEDO PI:1 33003 OVIEDO (ASTURIAS)	ESTADO M FOMENTO RENFE AV PIO XII 110 28036 MADRID	78239	0-78412	FF-00	Vía férrea	0	0	1827	1827	RURAL	8
Y-49.1110-0002	701	9013	AYUNTAMIENTO DE MANZANAL DEL BARCO CL ANTONIO MARQUEZ 1 49163 MANZANAL DEL BARCO (ZAMORA)	AYUNTAMIENTO DE MANZANAL DEL BARCO CL ANTONIO MARQUEZ 1 49163 MANZANAL DEL BARCO (ZAMORA)	3496	0-3181	VT-00	Vía de comunicación de dominio público	0	0	1040	1040	RURAL	8
Y-49.1110-0003	701	9015	AYUNTAMIENTO DE MANZANAL DEL BARCO CL ANTONIO MARQUEZ 1 49163 MANZANAL DEL BARCO (ZAMORA)	AYUNTAMIENTO DE MANZANAL DEL BARCO CL ANTONIO MARQUEZ 1 49163 MANZANAL DEL BARCO (ZAMORA)	13707	0-13446	VT-00	Vía de comunicación de dominio público	0	0	3957	3957	RURAL	6, 7, 8
Y-49.1110-0004	701	24	AYUNTAMIENTO DE MANZANAL DEL BARCO CL ANTONIO MARQUEZ 1 49163 MANZANAL DEL BARCO (ZAMORA)	AYUNTAMIENTO DE MANZANAL DEL BARCO CL ANTONIO MARQUEZ 1 49163 MANZANAL DEL BARCO (ZAMORA)	378162	0-372500	FE-00	Encinar	0	0	603	603	RURAL	6
Y-49.1110-0005	001700100TM63B0001AB		IBERDROLA GENERACION SA PZ EUSKADI 5 48009 BILBAO (BIZKAIA); MINISTERIO DE AGRICULTURA PESCA Y ALIMENTACION PS INFANTA ISABEL 1 28014 MADRID	IBERDROLA GENERACION SA PZ EUSKADI 5 48009 BILBAO (BIZKAIA); MINISTERIO DE AGRICULTURA PESCA Y ALIMENTACION PS INFANTA ISABEL 1 28014 MADRID	6952145			Camino embalse-presa Ricobayo	0	0	1516	1516	URBANIZADO	5, 6
Y-49.1110-0006	701	9014	AYUNTAMIENTO DE MANZANAL DEL BARCO CL ANTONIO MARQUEZ 1 49163 MANZANAL DEL BARCO (ZAMORA)	AYUNTAMIENTO DE MANZANAL DEL BARCO CL ANTONIO MARQUEZ 1 49163 MANZANAL DEL BARCO (ZAMORA)	2551	0-2481	VT-00	Vía de comunicación de dominio público	0	0	815	815	RURAL	5, 6
Y-49.1110-0007	701	9002	DIPUTACION DE ZAMORA PZ DE VIRIATO 49002 ZAMORA	DIPUTACION DE ZAMORA PZ DE VIRIATO 49002 ZAMORA	10506	0-10261	VT-00	Vía de comunicación de dominio público	0	0	120	120	RURAL	5
Y-49.1110-0008	701	9004	DIPUTACION DE ZAMORA PZ DE VIRIATO 49002 ZAMORA	DIPUTACION DE ZAMORA PZ DE VIRIATO 49002 ZAMORA	12510	0-12510	VT-00	Vía de comunicación de dominio público	0	0	3791	3791	RURAL	3, 4, 5
Y-49.1110-0009	702	9002	DIPUTACION DE ZAMORA PZ DE VIRIATO 49002 ZAMORA	DIPUTACION DE ZAMORA PZ DE VIRIATO 49002 ZAMORA	12376	0-12441	VT-00	Vía de comunicación de dominio público	0	0	3656	3656	RURAL	2, 3

Nº de orden	Referencia catastral		Titular actual	Titular catastral	Superficie catastral (m ²)	Afecciones (m ²)						Naturaleza	Nº de hoja plano de expropiación	
	Polígono	Parcela	Nombre y domicilio	Nombre y domicilio		Subparcela	Calificación fiscal	Aprovechamiento real	Expropiación	Imposición servidumbre	Ocupación temporal			Total
Y-49.1110-0010	12	9001	DIPUTACION DE ZAMORA PZ DE VIRIATO 49002 ZAMORA	DIPUTACION DE ZAMORA PZ DE VIRIATO 49002 ZAMORA	9504	0-9505	VT-00	Vía de comunicación de dominio público	0	0	1325	1325	RURAL	1
Y-49.1110-0011	702	9003	DIPUTACION DE ZAMORA PZ DE VIRIATO 49002 ZAMORA	DIPUTACION DE ZAMORA PZ DE VIRIATO 49002 ZAMORA	348	0-349	VT-00	Vía de comunicación de dominio público	0	0	173	173	RURAL	1
Y-49.1110-0012	5	457	DESCONOCIDO	DESCONOCIDO	6308	a-5669	E-01	Pastos	0	0	20	20	RURAL	1
Y-49.1110-0013	5	9004	DIPUTACION DE ZAMORA PZ DE VIRIATO 49002 ZAMORA	DIPUTACION DE ZAMORA PZ DE VIRIATO 49002 ZAMORA	907	0-906	VT-00	Vía de comunicación de dominio público	0	0	102	102	RURAL	1

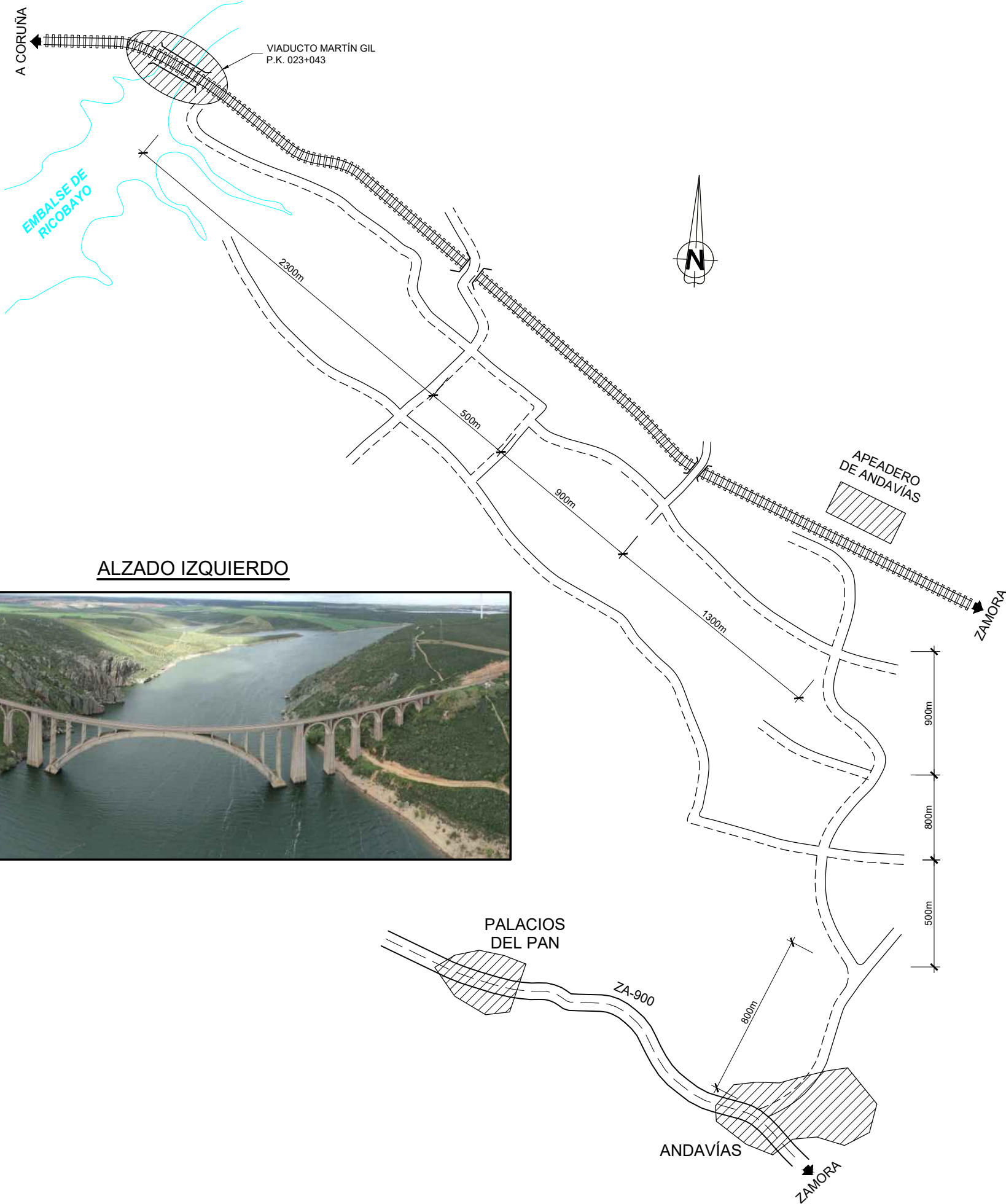
TÉRMINO MUNICIPAL DE PALACIOS DEL PAN

Nº de orden	Referencia catastral		Titular actual	Titular catastral	Superficie catastral (m2)	Afecciones (m2)						Naturaleza	Nº de hoja plano de expropiación	
	Polígono	Parcela	Nombre y domicilio	Nombre y domicilio		Subparcela	Calificación fiscal	Aprovechamiento real	Expropiación	Imposición servidumbre	Ocupación temporal			Total
Y-49.1429-0001	1	9117	ADIF GERENCIA DE ÁREA DE PATRIMONIO Y URBANISMO NOROESTE CL URIA S/N ESTACIÓN DE OVIEDO PI:1 33003 OVIEDO (ASTURIAS)	ADMINISTRADOR DE INFRAESTRUCTURAS FERROVIARIAS CL SOR ANGELA DE LA CRUZ 3 28020 MADRID	60670	0-60670	FF-00	Vía férrea	0	0	74	74	RURAL	9, 10
Y-49.1429-0002	1	19	RODRIGO JOSE MODESTA CL ANTON CENTENERA 8 Es:1 PI:07 Pt:B 49029 ZAMORA	RODRIGO JOSE MODESTA CL ANTON CENTENERA 8 Es:1 PI:07 Pt:B 49029 ZAMORA	41938	0-42000	C-07	Labor o Labradío seco	0	0	708	708	RURAL	9, 10
Y-49.1429-0003	1	21	RODRIGUEZ HERRERA BELEN CL CAMINO LOBATA 1B 11 49025 ZAMORA	RODRIGUEZ HERRERA BELEN CL CAMINO LOBATA 1B 11 49025 ZAMORA	57304	0-57100	C-07	Labor o Labradío seco	0	0	31	31	RURAL	11
Y-49.1429-0004	1	9111	AYUNTAMIENTO DE PALACIOS DEL PAN CL MIGUEL DELIBES 49162 PALACIOS DEL PAN (ZAMORA)	AYUNTAMIENTO DE PALACIOS DEL PAN CL MIGUEL DELIBES 49162 PALACIOS DEL PAN (ZAMORA)	35429	0-35429	VT-00	Vía de comunicación de dominio público	0	0	7202	7202	RURAL	10, 11, 12, 13
Y-49.1429-0005	1	9093	AYUNTAMIENTO DE PALACIOS DEL PAN CL MIGUEL DELIBES 49162 PALACIOS DEL PAN (ZAMORA)	AYUNTAMIENTO DE PALACIOS DEL PAN CL MIGUEL DELIBES 49162 PALACIOS DEL PAN (ZAMORA)	13973	0-13973	VT-00	Vía de comunicación de dominio público	0	0	2574	2574	RURAL	13, 14, 15
Y-49.1429-0006	1	9098	AYUNTAMIENTO DE PALACIOS DEL PAN CL MIGUEL DELIBES 49162 PALACIOS DEL PAN (ZAMORA)	AYUNTAMIENTO DE PALACIOS DEL PAN CL MIGUEL DELIBES 49162 PALACIOS DEL PAN (ZAMORA)	4983	0-4983	VT-00	Vía de comunicación de dominio público	0	0	1811	1811	RURAL	15
Y-49.1429-0007	1	9085	AYUNTAMIENTO DE PALACIOS DEL PAN CL MIGUEL DELIBES 49162 PALACIOS DEL PAN (ZAMORA)	AYUNTAMIENTO DE PALACIOS DEL PAN CL MIGUEL DELIBES 49162 PALACIOS DEL PAN (ZAMORA)	20185	0-20185	VT-00	Vía de comunicación de dominio público	0	0	54	54	RURAL	15, 16
Y-49.1429-0008	1	9097	AYUNTAMIENTO DE PALACIOS DEL PAN CL MIGUEL DELIBES 49162 PALACIOS DEL PAN (ZAMORA)	AYUNTAMIENTO DE PALACIOS DEL PAN CL MIGUEL DELIBES 49162 PALACIOS DEL PAN (ZAMORA)	8088	0-8088	VT-00	Vía de comunicación de dominio público	0	0	2835	2835	RURAL	16, 17
Y-49.1429-0009	1	9074	AYUNTAMIENTO DE PALACIOS DEL PAN CL MIGUEL DELIBES 49162 PALACIOS DEL PAN (ZAMORA)	AYUNTAMIENTO DE PALACIOS DEL PAN CL MIGUEL DELIBES 49162 PALACIOS DEL PAN (ZAMORA)	43713	0-44852	VT-00	Vía de comunicación de dominio público	0	0	8167	8167	RURAL	17, 18, 19, 20, 21

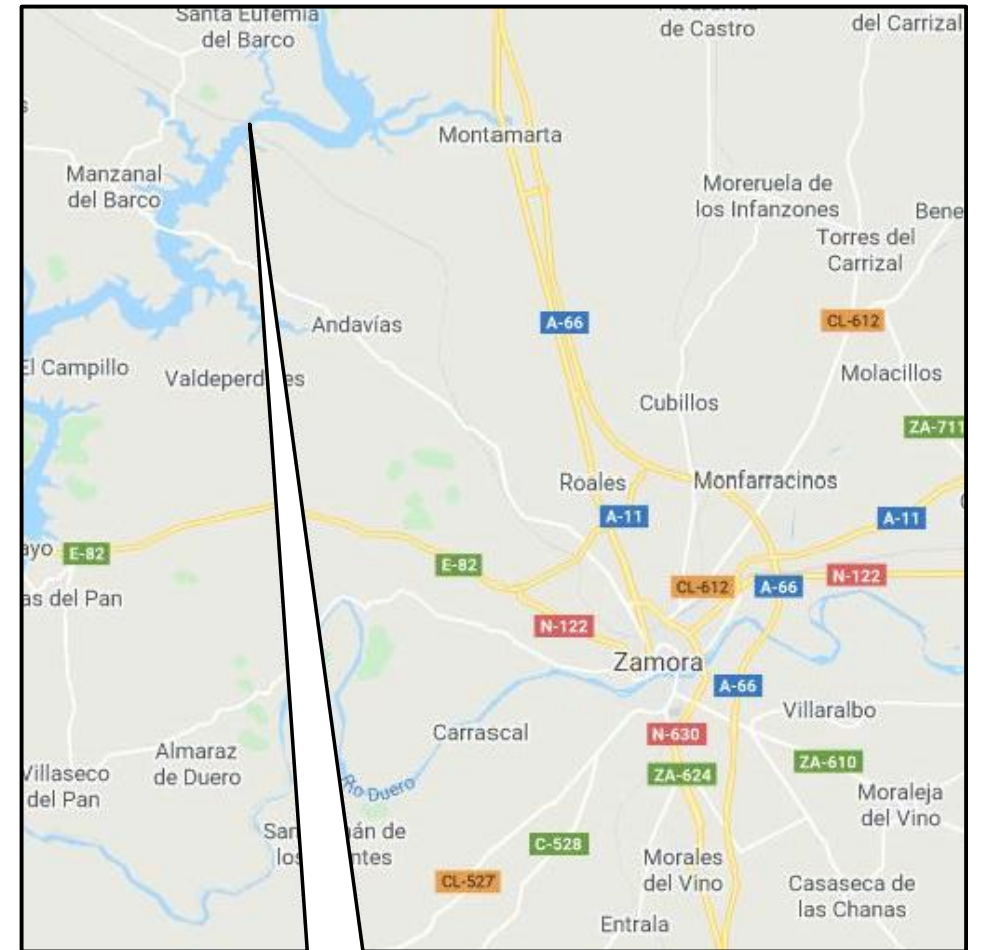
3. PLANOS

- Plano de situación. Sin Escala.
- Plano de trazado y perfil longitudinal. Escala 1:5.000. EH 1:1.000 y EV 1:200
- Ortofotoplanos. Escala 1:2.000.
- Planos de expropiaciones. Escala 1:2.000.

PLANO DE SITUACIÓN



ALZADO IZQUIERDO

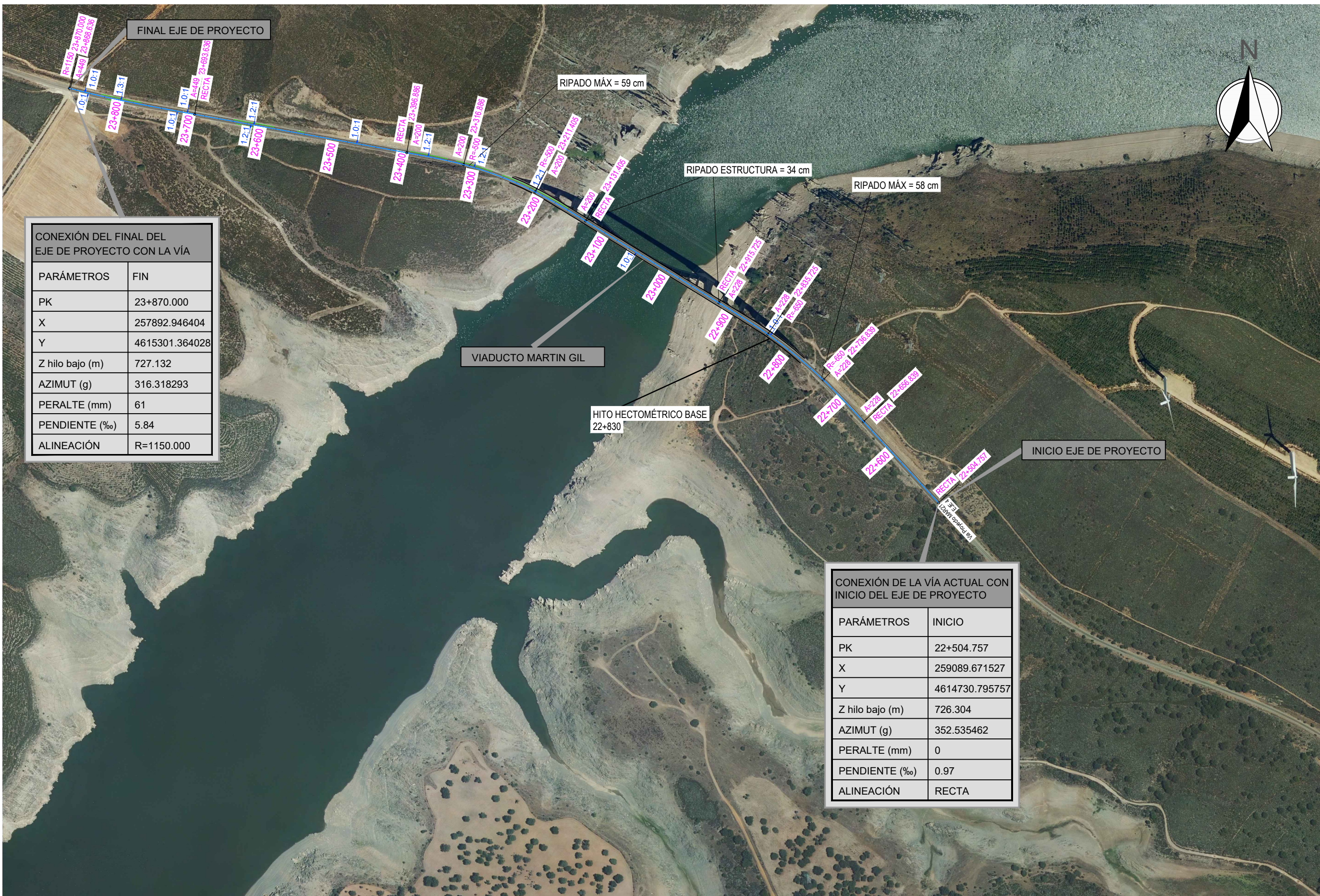


LÍNEA : ZAMORA - A CORUÑA
 PUENTE : VIADUCTO MARTÍN GIL
 P.K. 023+043

-NOTA-
 SU SITUACIÓN CORRESPONDE A LA HOJA Nº- 368 (12-15)
 ESCALA 1:50.000 DEL INSTITUTO GEOGRÁFICO NACIONAL.
 COORDENADAS UTM (DATUM: ETRS89)
 X= 258.659 / Y= 4.615.082 / HUSO 30

P:\2019\190585\02_dcc_tecnica\02_03_ejec\02_03_06_PY190585-PC-PY-01-V01_Hor_Martin Gil\01 ANEIOS\A15 Expropiaciones\SDE\FASE 4\BIERTOE-01\A15.1_Plano de situacion.dwg

PLANO DE TRAZADO Y PERFIL LONGITUDINAL



CONEXIÓN DEL FINAL DEL EJE DE PROYECTO CON LA VÍA

PARÁMETROS	FIN
PK	23+870.000
X	257892.946404
Y	4615301.364028
Z hilo bajo (m)	727.132
AZIMUT (g)	316.318293
PERALTE (mm)	61
PENDIENTE (‰)	5.84
ALINEACIÓN	R=1150.000

CONEXIÓN DE LA VÍA ACTUAL CON INICIO DEL EJE DE PROYECTO

PARÁMETROS	INICIO
PK	22+504.757
X	259089.671527
Y	4614730.795757
Z hilo bajo (m)	726.304
AZIMUT (g)	352.535462
PERALTE (mm)	0
PENDIENTE (‰)	0.97
ALINEACIÓN	RECTA

P:\2019\190585\02_doc_tecnica\02_03_ejec\02_03_06_P\190585-PC-PY-01-V01_Hor_Martin Gil\01 ANEJOS\A15 Expropiaciones\SDE\FASE 4\BIERTOE-01A\15.2.1_Plano de trazado.dwg



PROYECTO CONSTRUCTIVO DE REHABILITACIÓN DEL VIADUCTO MARTÍN GIL
P.K. 023+043, LÍNEA ZAMORA - A CORUÑA

AUTOR DEL PROYECTO
[Signature]
LEENDERT DE HAAN



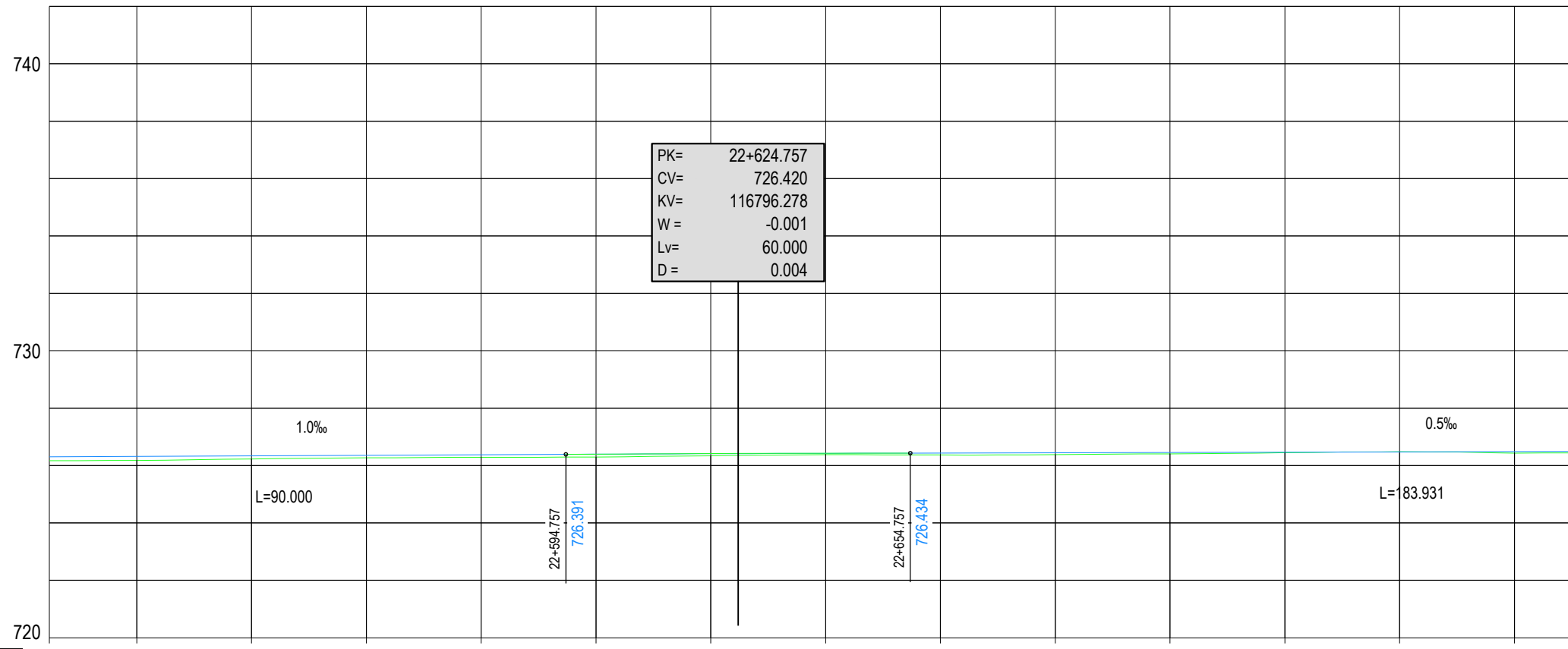
ESCALA ORIGINAL A3
1:5.000
Numérica | Gráfica

FECHA
OCTUBRE 2022

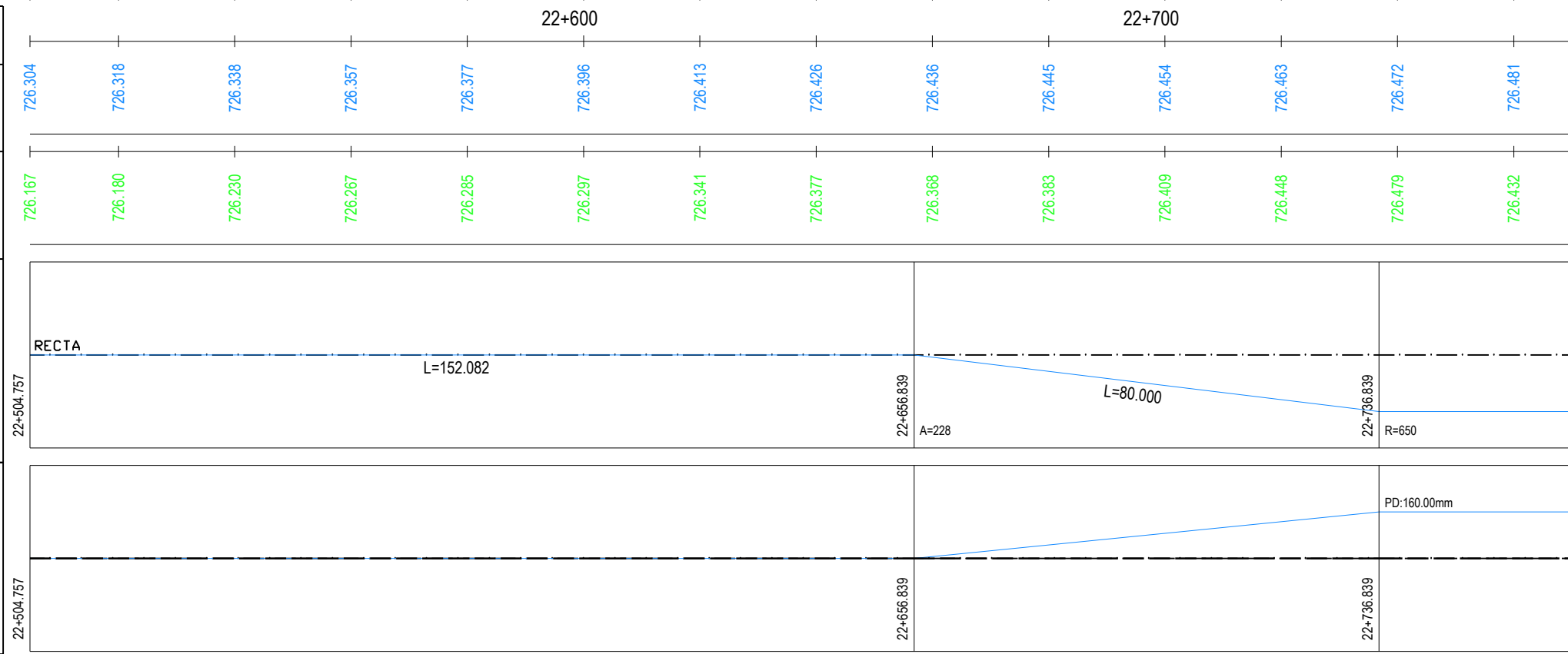
TÍTULO DEL PLANO
EXPROPIACIONES
PLANO DE TRAZADO

Nº DE PLANO
A15.2.1
Hoja 1 de 1

P:\2019\190585\02_doc_tecnica\02_03_ejec\02_03_06_PY190585-PC-PY-01-V01_Hor_Martin Gil\01 ANEIOS\A15 Expropiaciones\SDE\FASE 4\BIERTOE-01A15.2.2_Perfil longitudinal.dwg



P.K.	
COTAS	RASANTE
	TERRENO
DIAGRAMA DE CURVATURAS	
DIAGRAMA DE PERALTES	



VÍA PROYECTO
EJE 4

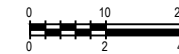


PROYECTO CONSTRUCTIVO DE REHABILITACIÓN DEL VIADUCTO MARTÍN GIL
P.K. 023+043, LÍNEA ZAMORA - A CORUÑA

AUTOR DEL PROYECTO
Leendert de Haan
LEENDERT DE HAAN



ESCALA ORIGINAL A3
EH 1:1000
EV 1:200
Numérica



Gráfica

FECHA
OCTUBRE 2022

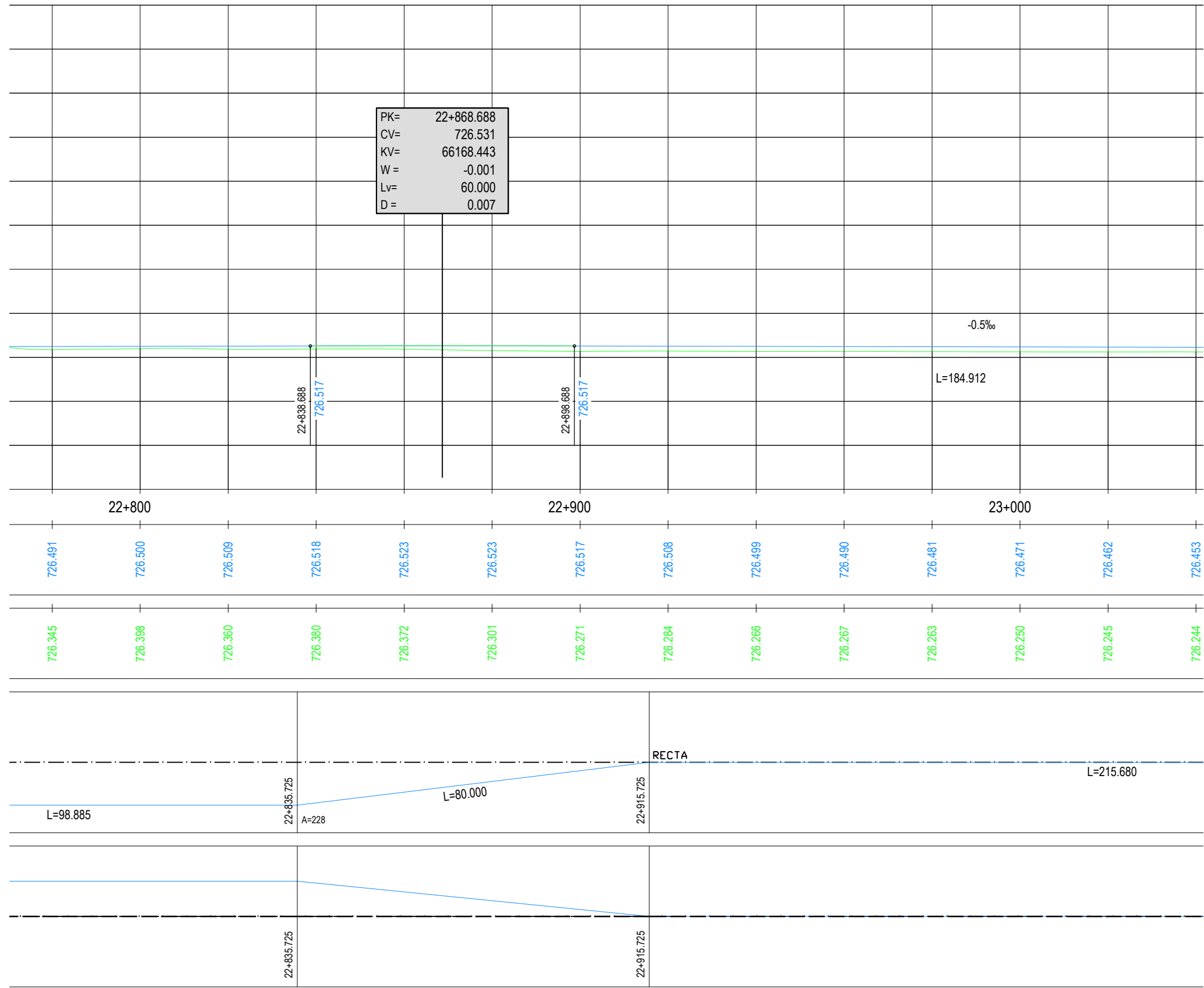
TÍTULO DEL PLANO
EXPROPIACIONES
PERFIL LONGITUDINAL EJE 4

Nº DE PLANO
A15.2.2
Hoja 1 de 5

P:\2019\190565\02_doc_tecnica\02.03_ejec\02.03.06_PY190565-PC-PY-01-V01_Hor_Martin Gil\01 ANEJOS\A15 Expropiaciones\SDE\FASE 4 ABIERTOE-01A\15.2.2_Perfil longitudinal.dwg

P.K.	
COTAS	RASANTE
	TERRENO
DIAGRAMA DE CURVATURAS	
DIAGRAMA DE PERALTES	

VÍA PROYECTO
EJE 4

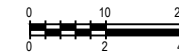


PROYECTO CONSTRUCTIVO DE REHABILITACIÓN DEL VIADUCTO MARTÍN GIL
P.K. 023+043, LÍNEA ZAMORA - A CORUÑA

AUTOR DEL PROYECTO
Leendert de Haan
LEENDERT DE HAAN



ESCALA ORIGINAL A3
EH 1:1000
EV 1:200
Numérica



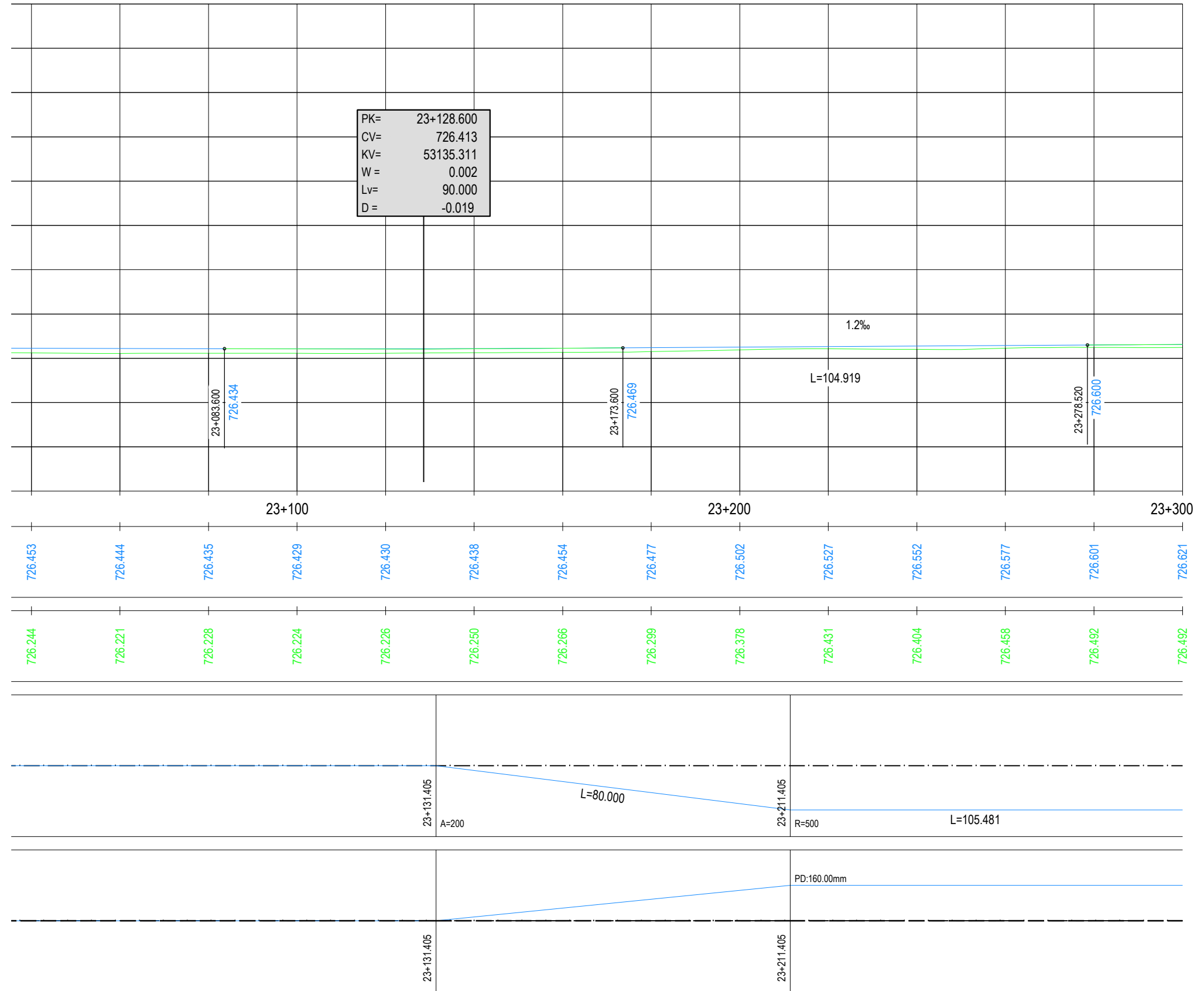
Gráfica

FECHA
OCTUBRE
2022

TÍTULO DEL PLANO
EXPROPIACIONES
PERFIL LONGITUDINAL EJE VÍA 4

Nº DE PLANO
A15.2.2
Hoja 2 de 5

P:\2019\190565\02_doc_tecnica\02_03_ejec\02_03_06_PY190565-PC-PY-01-V01_Hor_Martin Gil\01 ANEJOS\A15 Expropiaciones\SDE\FASE 4 ABIERTOE-01\A15.2.2_Perfil longitudinal.dwg



P.K.	
COTAS	RASANTE
	TERRENO
DIAGRAMA DE CURVATURAS	
DIAGRAMA DE PERALTES	

VÍA PROYECTO
EJE 4

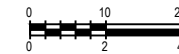


PROYECTO CONSTRUCTIVO DE REHABILITACIÓN DEL VIADUCTO MARTÍN GIL
P.K. 023+043, LÍNEA ZAMORA - A CORUÑA

AUTOR DEL PROYECTO
[Signature]
LEENDERT DE HAAN



ESCALA ORIGINAL A3
EH 1:1000
EV 1:200
Numérica



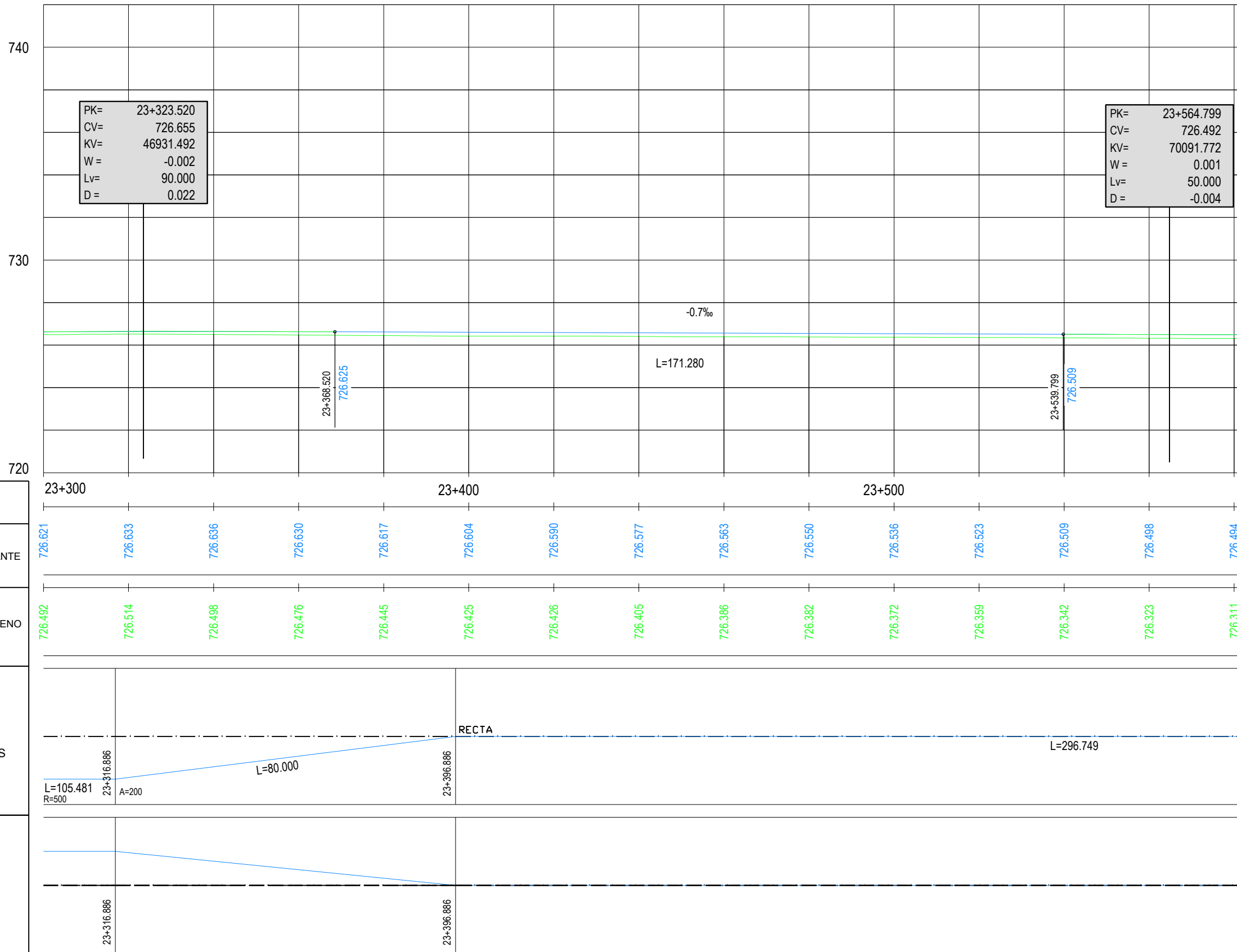
Gráfica

FECHA
OCTUBRE
2022

TÍTULO DEL PLANO
EXPROPIACIONES
PERFIL LONGITUDINAL EJE VÍA 4

Nº DE PLANO
A15.2.2
Hoja 3 de 5

P:\2019\190585\02_doc_tecnica\02_03_ejec\02_03_06_PY190585-PC-PY-01-V01_Hor_Martin Gil\01 ANEJOS\A15 Expropiaciones\SDE\FASE 4\BIERTOE-01A\15.2.2_Perfil longitudinal.dwg



VÍA PROYECTO
EJE 4

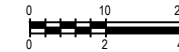


PROYECTO CONSTRUCTIVO DE REHABILITACIÓN DEL VIADUCTO MARTÍN GIL
P.K. 023+043, LÍNEA ZAMORA - A CORUÑA

AUTOR DEL PROYECTO
[Signature]
LEENDERT DE HAAN



ESCALA ORIGINAL A3
EH 1.1000
EV 1:200
Numérica

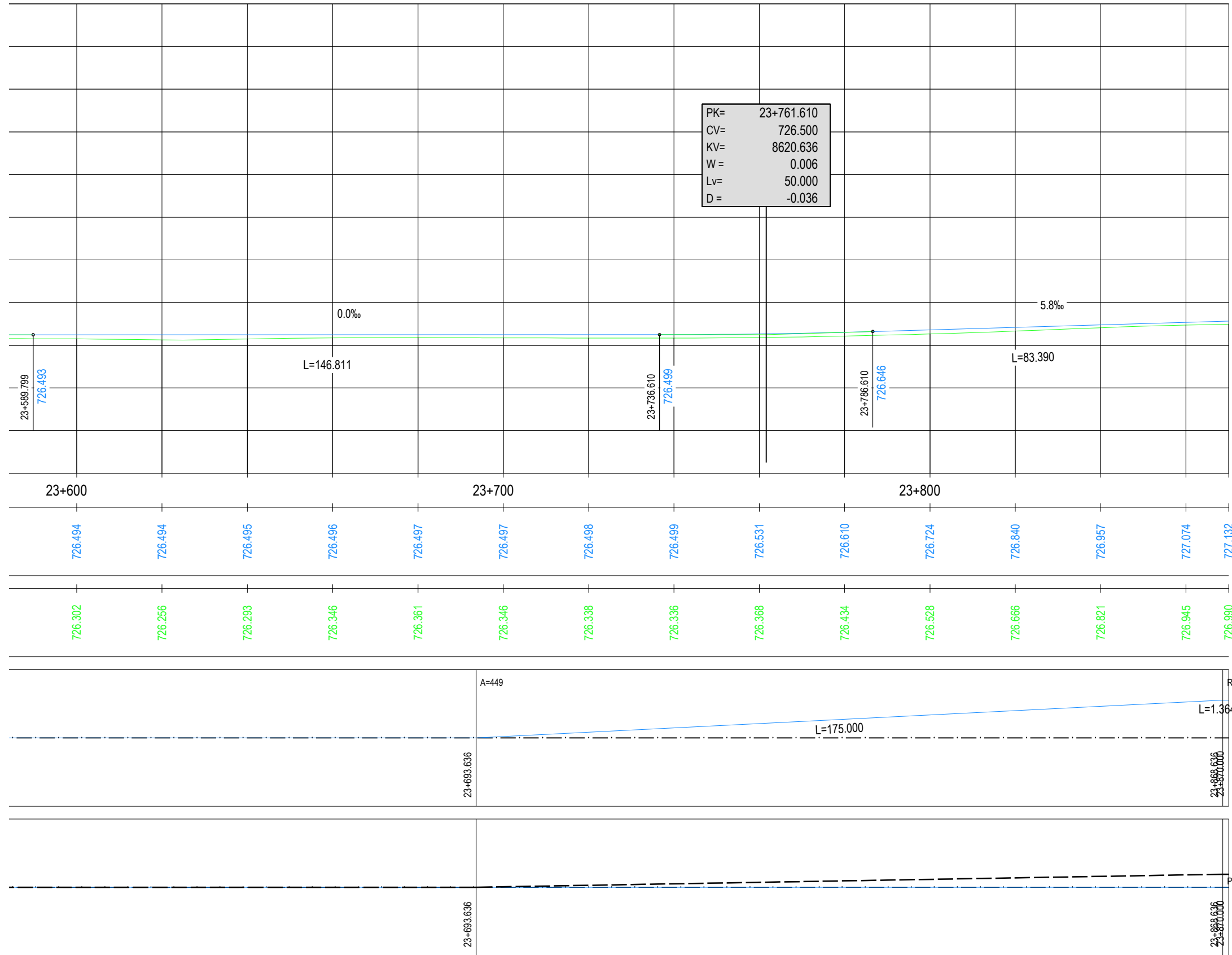


FECHA
OCTUBRE 2022

TÍTULO DEL PLANO
EXPROPIACIONES
PERFIL LONGITUDINAL EJE VÍA 4

Nº DE PLANO
A15.2.2
Hoja 4 de 5

P:\2019\190565\02_doc_tecnica\02.03_ejec\02.03.06_PY190565-PC-PY-01-V01_Hor_Martin Gil\01 ANEJOS\A15 Expropiaciones\SDE\FASE 4 ABIERTOE-01A\15.2.2_Perfil longitudinal.dwg



PK= 23+761.610
 CV= 726.500
 KV= 8620.636
 W = 0.006
 Lv= 50.000
 D = -0.036

P.K.	
COTAS	RASANTE
	TERRENO
DIAGRAMA DE CURVATURAS	
DIAGRAMA DE PERALTES	

VÍA PROYECTO
EJE 4

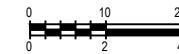


PROYECTO CONSTRUCTIVO DE REHABILITACIÓN DEL VIADUCTO MARTÍN GIL
P.K. 023+043, LÍNEA ZAMORA - A CORUÑA

AUTOR DEL PROYECTO
LEENDERT DE HAAN



ESCALA ORIGINAL A3
EH 1.1000
EV 1:200
Numérica



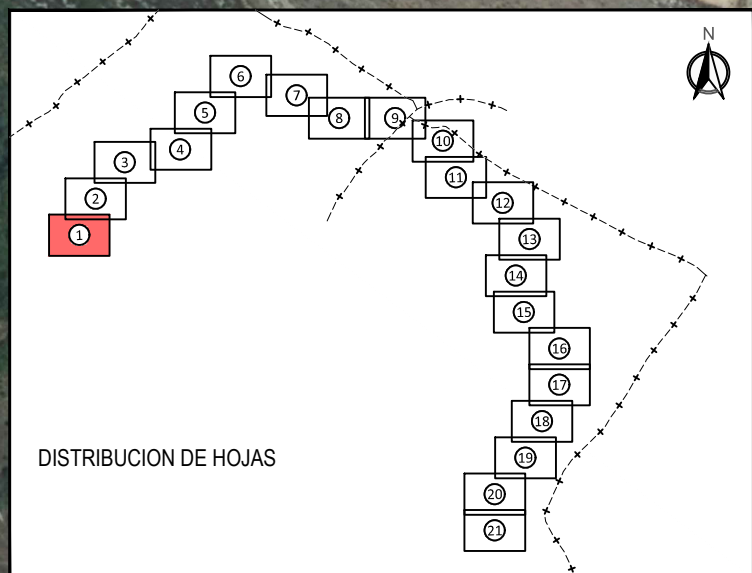
FECHA
OCTUBRE 2022

TÍTULO DEL PLANO
EXPROPIACIONES
PERFIL LONGITUDINAL EJE VÍA 4


Nº DE PLANO
A15.2.2
Hoja 5 de 5

ORTOFOTOPLANOS

TÉRMINO MUNICIPAL
DE MANZANAL DEL BARCO



LEYENDA

 Límite de ocupación temporal.

P:2019190585102.doc; tecnica\02_03_ejec\02_03_06_PY190585-PC-PY-01-V01_Hor_Martin Gil\01 ANEJOS\A15 Expropiaciones\SDEE-11\ABIERTOE-01\A15.3_Ortofotoplanos.dwg



PROYECTO CONSTRUCTIVO DE REHABILITACIÓN DEL
VIADUCTO MARTÍN GIL
P.K. 023+043, LÍNEA ZAMORA - A CORUÑA

AUTOR DEL PROYECTO

LEENDERT DE HAAN



ESCALA ORIGINAL A3
1:2.000
Numérica  Gráfica

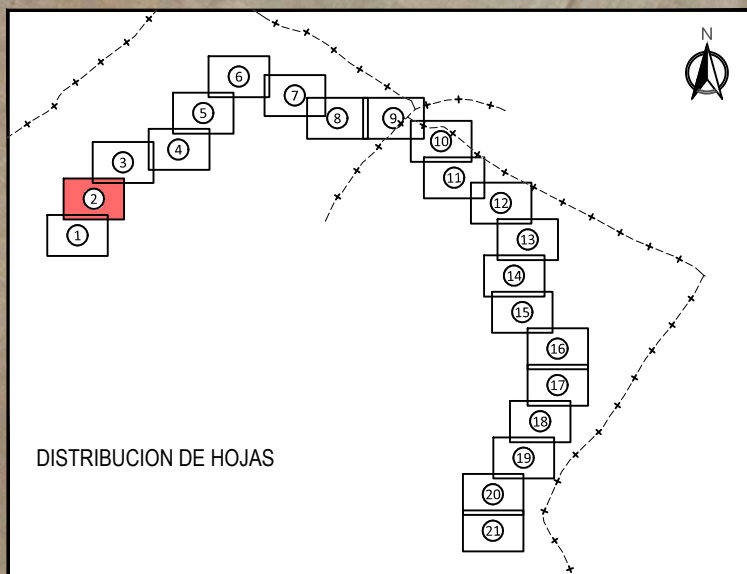
FECHA
OCTUBRE
2022

TÍTULO DEL PLANO
EXPROPIACIONES
ORTOFOTOPLANOS


Nº DE PLANO
A15.3
Hoja 1 de 21



TÉRMINO MUNICIPAL
DE MANZANAL DEL BARCO



LEYENDA

 Límite de ocupación temporal.

P:\2019\190585\02_dcc_tecnica\02_03_ejec\02_03_06_PY190585-PC-PY-01-V01_Hor_Martin Gil\01 ANEJOS\A15 Expropiaciones\SDEE-11\BIERTDE-01\A15.3_Ortofotoplanos.dwg



PROYECTO CONSTRUCTIVO DE REHABILITACIÓN DEL
VIADUCTO MARTÍN GIL
P.K. 023+043, LÍNEA ZAMORA - A CORUÑA

AUTOR DEL PROYECTO

LEENDERT DE HAAN



ESCALA ORIGINAL A3
1:2.000
Numérica



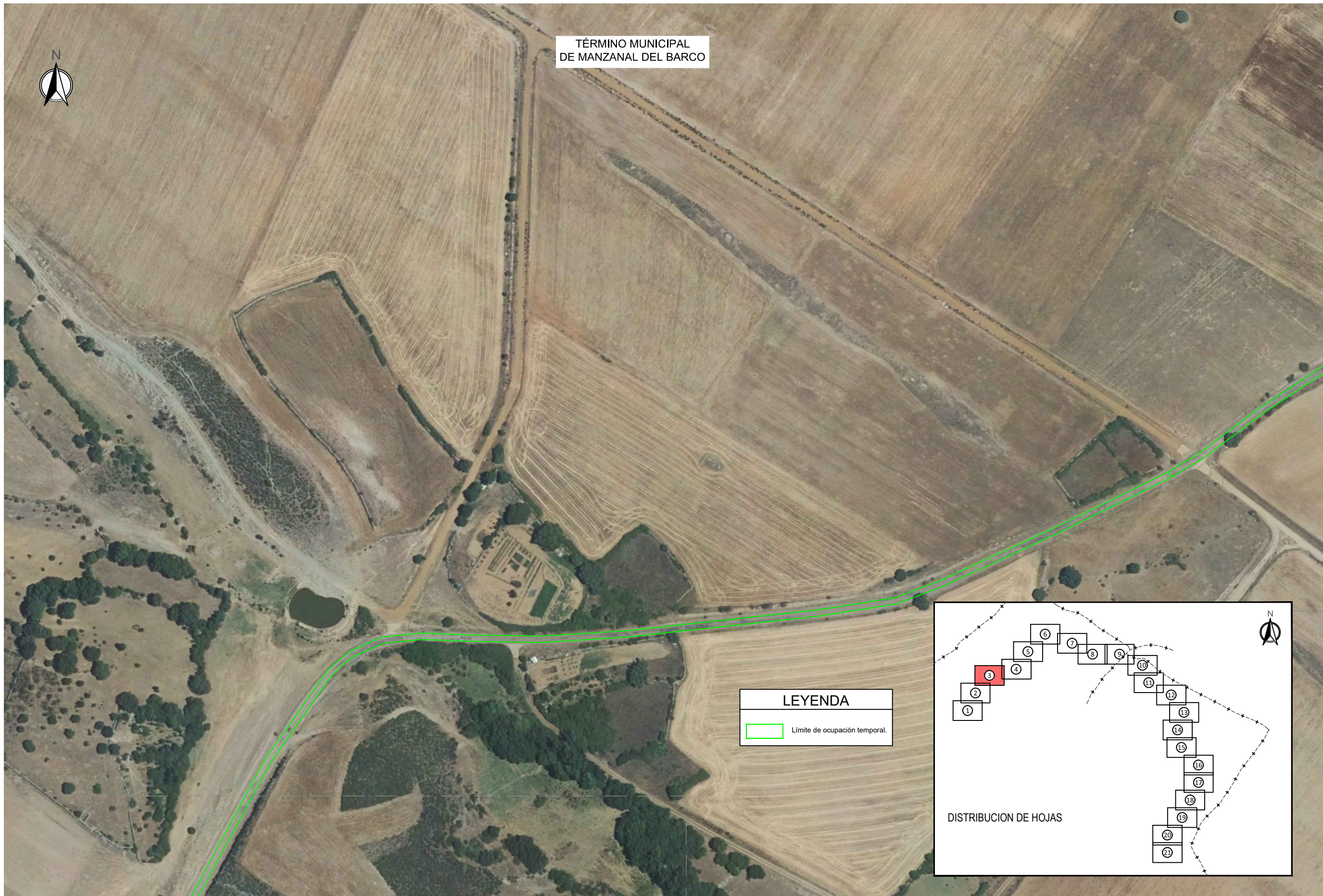
FECHA
OCTUBRE
2022

TÍTULO DEL PLANO
EXPROPIACIONES
ORTOFOTOPLANOS


Nº DE PLANO
A15.3
Hoja 2 de 21

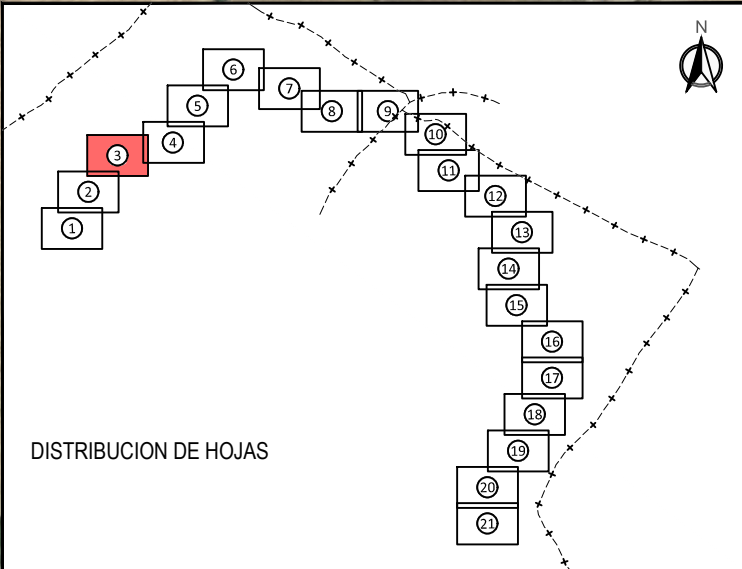


TÉRMINO MUNICIPAL
DE MANZANAL DEL BARCO



LEYENDA

 Límite de ocupación temporal.



P:\2019\190585\02_dcc_tecnica\02_03_ejec\02_03_06_PY190585-PC-PY-01-V01_Hor_Martin Gil\01 ANEJOS\A15 Expropiaciones\SDEE-11\BIERTDE-01\A15.3_Ortofotoplanos.dwg



PROYECTO CONSTRUCTIVO DE REHABILITACIÓN DEL
VIADUCTO MARTÍN GIL
P.K. 023+043, LÍNEA ZAMORA - A CORUÑA

AUTOR DEL PROYECTO

LEENDERT DE HAAN



ESCALA ORIGINAL A3
1:2.000
Numérica



FECHA
OCTUBRE
2022

TÍTULO DEL PLANO
EXPROPIACIONES
ORTOFOTOPLANOS


Nº DE PLANO
A15.3
Hoja 3 de 21

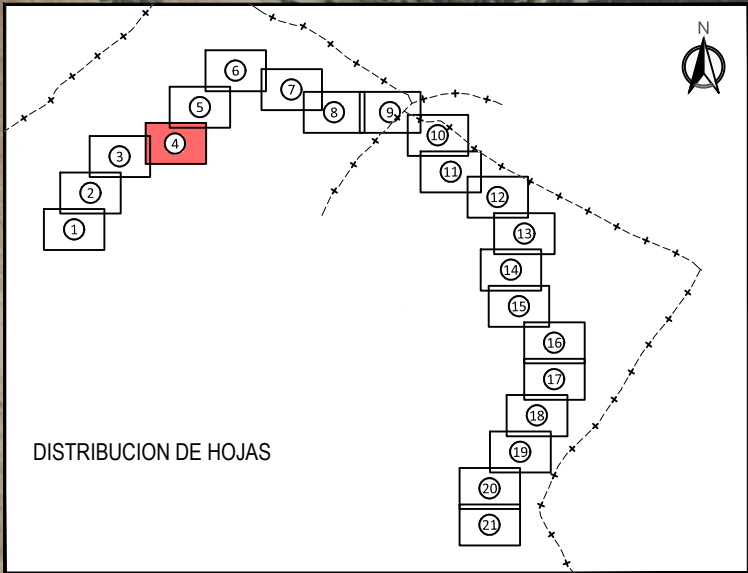


TÉRMINO MUNICIPAL
DE MANZANAL DEL BARCO



LEYENDA

 Límite de ocupación temporal.



P:\2019\190565\02_dcc_tecnica\02_03_ejec\02_03_06_PY190565-PC-PY-01-V01_Hor_Martin Gil\01 ANE\OSIA15 Expropiaciones\SDEE-11\BIERTDE-01\A15.3_Ortofotoplanos.dwg



PROYECTO CONSTRUCTIVO DE REHABILITACIÓN DEL
VIADUCTO MARTÍN GIL
P.K. 023+043, LÍNEA ZAMORA - A CORUÑA

AUTOR DEL PROYECTO

LEENDERT DE HAAN



ESCALA ORIGINAL A3
1:2.000
Numérica



FECHA
OCTUBRE
2022

TÍTULO DEL PLANO
EXPROPIACIONES
ORTOFOTOPANOS


Nº DE PLANO
A15.3
Hoja 4 de 21

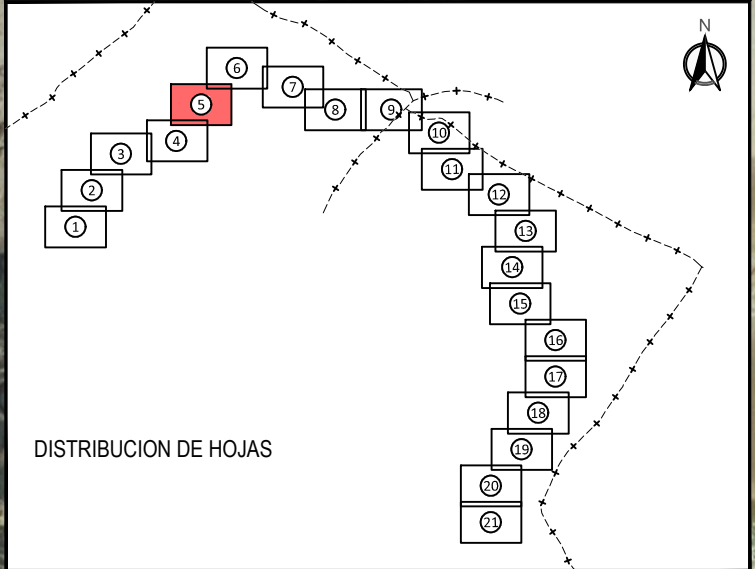


TÉRMINO MUNICIPAL
DE MANZANAL DEL BARCO



LEYENDA

 Límite de ocupación temporal.



P:\2019\190585\02_dcc_tecnica\02_03_ejec\02_03_06_PY190585-PC-PY-01-V01_Hor_Martin Gil\01_ANEJOS\A15 Expropiaciones\SDEE-11\ABIERTOE-01\A15.3_Ortofotoplanos.dwg



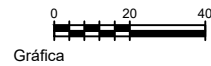
PROYECTO CONSTRUCTIVO DE REHABILITACIÓN DEL
VIADUCTO MARTÍN GIL
P.K. 023+043, LÍNEA ZAMORA - A CORUÑA

AUTOR DEL PROYECTO

LEENDERT DE HAAN



ESCALA ORIGINAL A3
1:2.000
Numérica

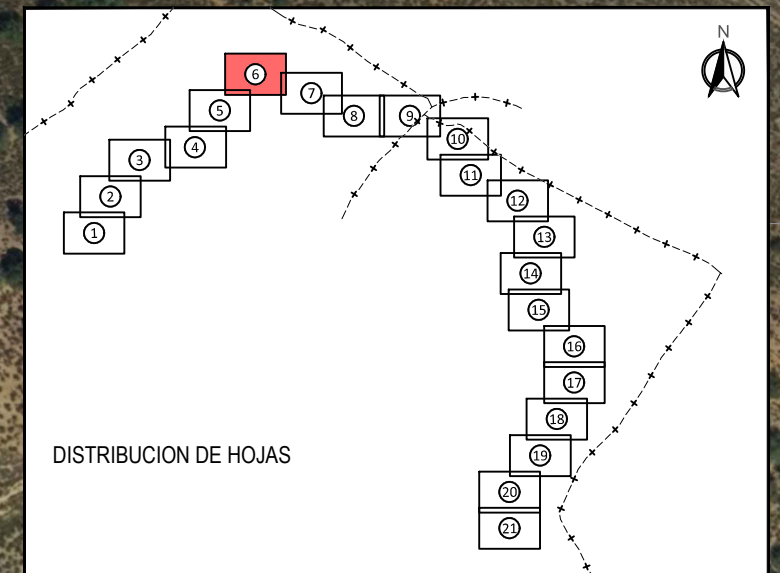


FECHA
OCTUBRE
2022

TÍTULO DEL PLANO
EXPROPIACIONES
ORTOFOTOPANOS

Nº DE PLANO
A15.3
Hoja 5 de 21

TÉRMINO MUNICIPAL
DE MANZANAL DEL BARCO



LEYENDA

 Límite de ocupación temporal.

P:\2019\190585\02_dcc_tecnica\02_03_ejec\02_03_06_PY190585-PC-PY-01-V01_Hor_Martin Gil\01_ANEJOS\A15 Expropiaciones\SDEE-11\ABIERTOE-01\A15.3_Ortofotoplanos.dwg



PROYECTO CONSTRUCTIVO DE REHABILITACIÓN DEL VIADUCTO MARTÍN GIL
P.K. 023+043, LÍNEA ZAMORA - A CORUÑA

AUTOR DEL PROYECTO

LEENDERT DE HAAN



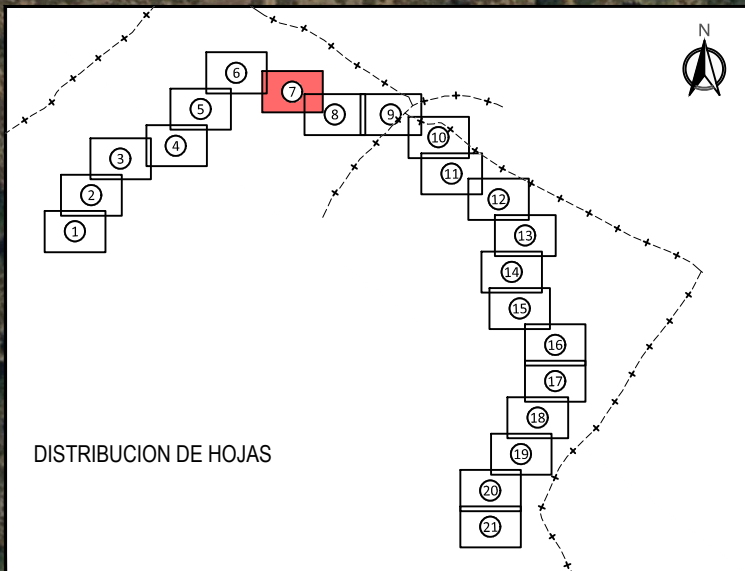
ESCALA ORIGINAL A3
1:2.000
Numérica  Gráfica

FECHA
OCTUBRE 2022


TÍTULO DEL PLANO
EXPROPIACIONES ORTOFOTOPLANOS

Nº DE PLANO
A15.3
Hoja 6 de 21

TÉRMINO MUNICIPAL
DE MANZANAL DEL BARCO



LEYENDA

 Límite de ocupación temporal.

P:\2019\190565\02_dcc_tecnica\02_03_ejec\02_03_06_PY190565-PC-PY-01-V01_Hor_Martin Gil\01 ANEJOS\A15 Expropiaciones\SDEE-11\ABIERTOE-01\A15.3_Ortofotoplanos.dwg



PROYECTO CONSTRUCTIVO DE REHABILITACIÓN DEL
VIADUCTO MARTÍN GIL
P.K. 023+043, LÍNEA ZAMORA - A CORUÑA

AUTOR DEL PROYECTO

LEENDERT DE HAAN



ESCALA ORIGINAL A3
1:2.000
Numérica



FECHA
OCTUBRE
2022

TÍTULO DEL PLANO
EXPROPIACIONES
ORTOFOTOPLANOS

Nº DE PLANO
A15.3
Hoja 7 de 21




TÉRMINO MUNICIPAL DE MANZANAL DEL BARCO

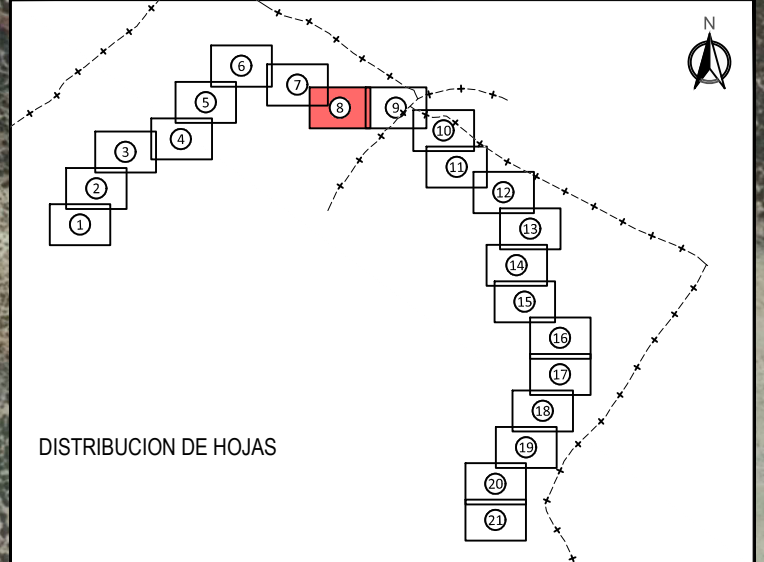
FINAL EJE DE PROYECTO

23+800

23+700

23+600

LEYENDA
 Límite de ocupación temporal.



P:\2019\190585\02_doc_tecnica\02_03_ejec\02_03_06_P\190585-PC-PY-01-V01_Hor_Martin Gil\01 ANE\OS\A15 Expropiaciones\SDEE-11\ABIERT\01\A15.3_Ortofotoplanos.dwg



PROYECTO CONSTRUCTIVO DE REHABILITACIÓN DEL VIADUCTO MARTÍN GIL
 P.K. 023+043, LÍNEA ZAMORA - A CORUÑA

AUTOR DEL PROYECTO

 LEENDERT DE HAAN

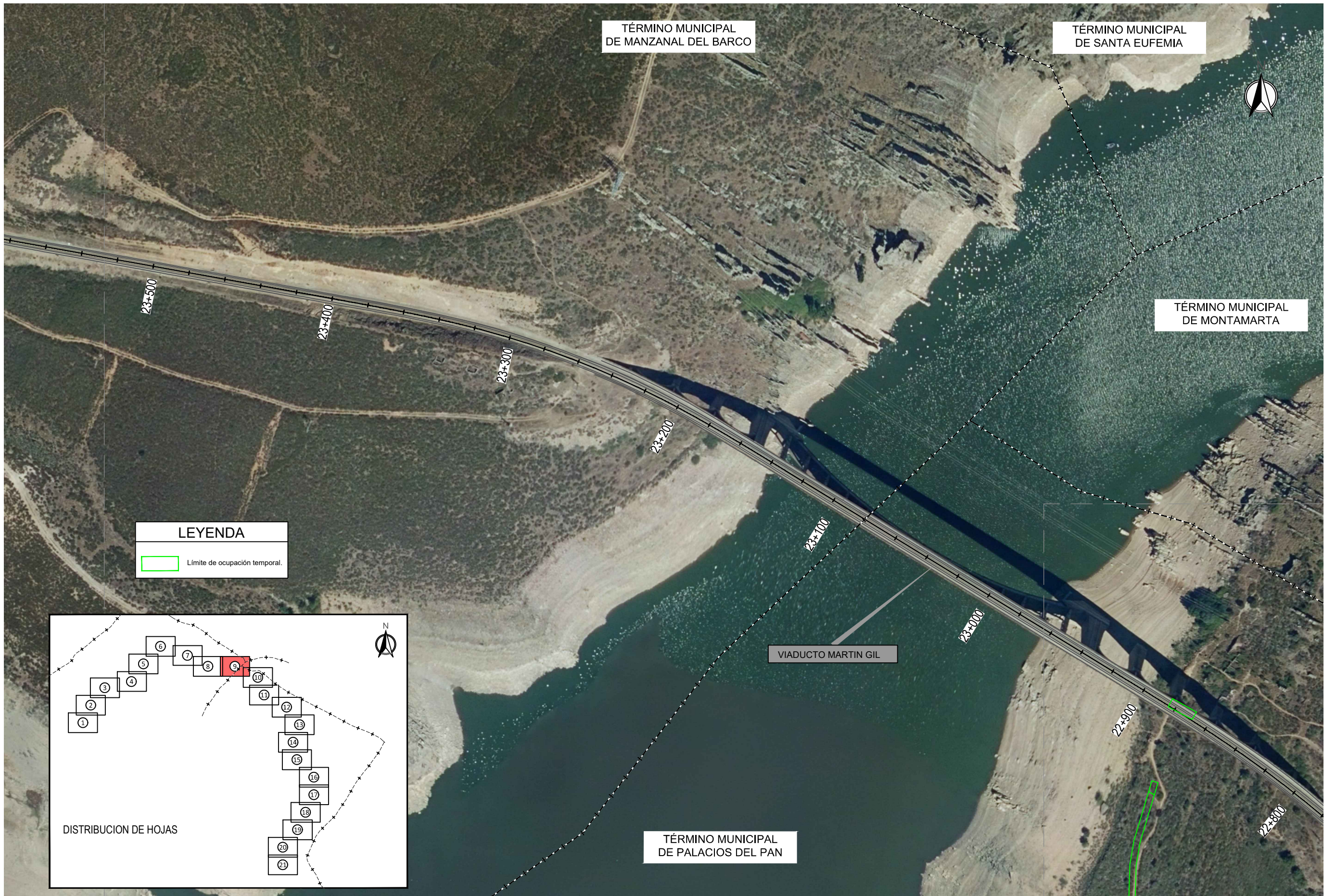


ESCALA ORIGINAL A3
 1:2.000
 Numérica  Gráfica

FECHA
 OCTUBRE 2022

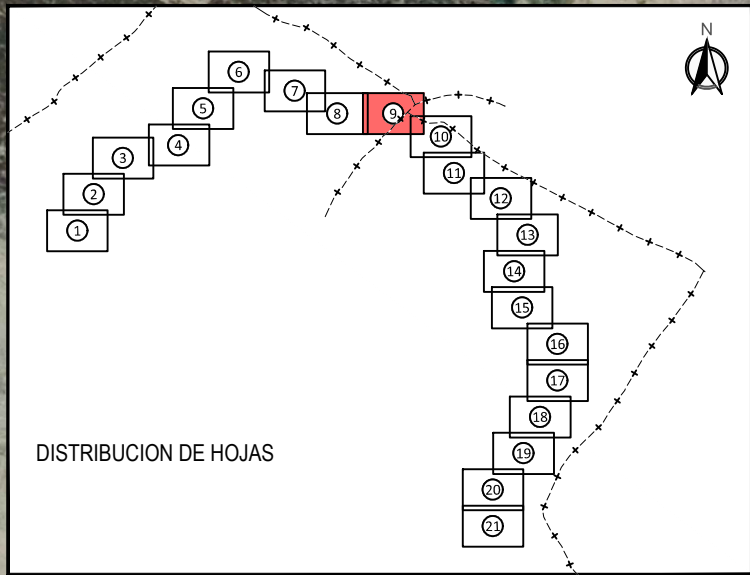
TÍTULO DEL PLANO
 EXPROPIACIONES ORTOFOTOPLANOS

Nº DE PLANO
 A15.3
 Hoja 8 de 21



LEYENDA

Límite de ocupación temporal.



P:\2019\190565\02_dcc_tecnica\02_03_ejec\02_03_06_PY190565-PC-PY-01-V01_Hor_Martin Gil\01_ANEJOS\A15 Expropiaciones\SDEE-11\BIERTDIE-01\A15.3_Ortofotoplanos.dwg



PROYECTO CONSTRUCTIVO DE REHABILITACIÓN DEL VIADUCTO MARTÍN GIL
P.K. 023+043, LÍNEA ZAMORA - A CORUÑA

AUTOR DEL PROYECTO
Leendert de Haan
LEENDERT DE HAAN



ESCALA ORIGINAL A3
1:2.000
Numérica

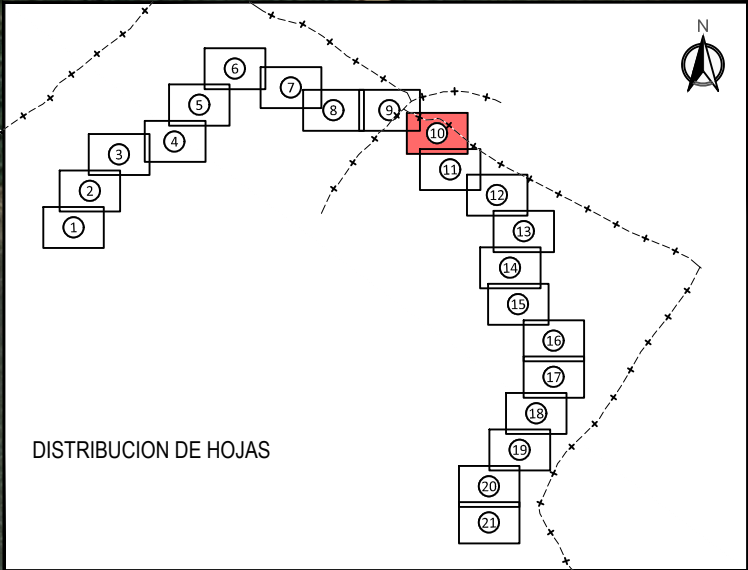


FECHA
OCTUBRE 2022


TÍTULO DEL PLANO

EXPROPIACIONES ORTOFOTOPLANOS

Nº DE PLANO
A15.3
Hoja 9 de 21



LEYENDA

 Límite de ocupación temporal.

TÉRMINO MUNICIPAL DE PALACIOS DEL PAN

P:\2019\190585\02_doc_tecnica\02_03_ejec\02_03_06_PY190585-PC-PY-01-V01_Hor_Martin_Gil\01_ANEJOS\A15 Expropiaciones\SDEE-11\ABIERTOE-01\A15.3_Ortofotoplanos.dwg



PROYECTO CONSTRUCTIVO DE REHABILITACIÓN DEL VIADUCTO MARTÍN GIL
P.K. 023+043, LÍNEA ZAMORA - A CORUÑA

AUTOR DEL PROYECTO

LEENDERT DE HAAN



ESCALA ORIGINAL A3
1:2.000
Numérica

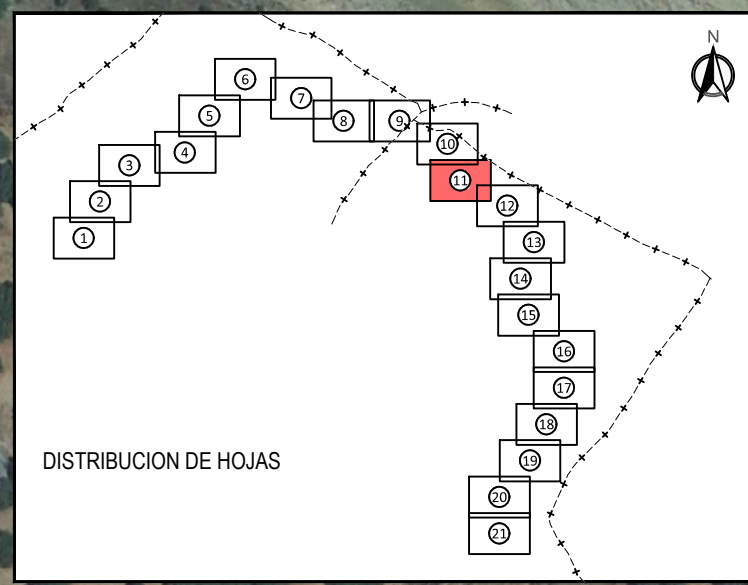
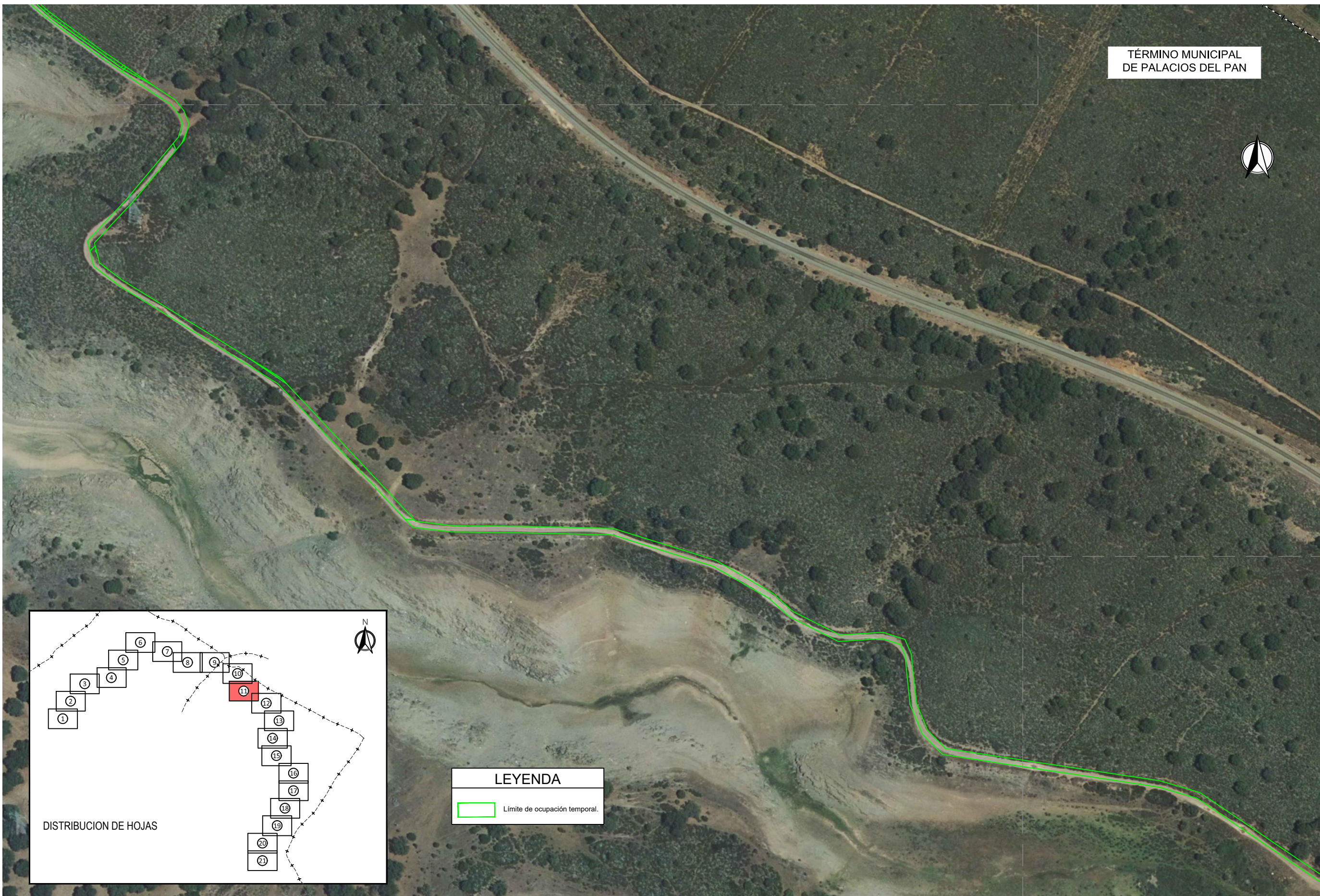


FECHA
OCTUBRE 2022

TÍTULO DEL PLANO
EXPROPIACIONES ORTOFOTOPLANOS

Nº DE PLANO
A15.3
Hoja 10 de 21

TÉRMINO MUNICIPAL
DE PALACIOS DEL PAN



LEYENDA
[Green box symbol] Límite de ocupación temporal.

P:\2019\190565\02_doc_tecnica\02_03_ejec\02_03_06_PY190565-PC-PY-01-V01_Hor_Martin Gil\01 ANEJOS\A15 Expropiaciones\SDEE-11\BIERTOE-01\A15.3_Ortofotoplanos.dwg



PROYECTO CONSTRUCTIVO DE REHABILITACIÓN DEL
VIADUCTO MARTÍN GIL
P.K. 023+043, LÍNEA ZAMORA - A CORUÑA

AUTOR DEL PROYECTO

LEENDERT DE HAAN



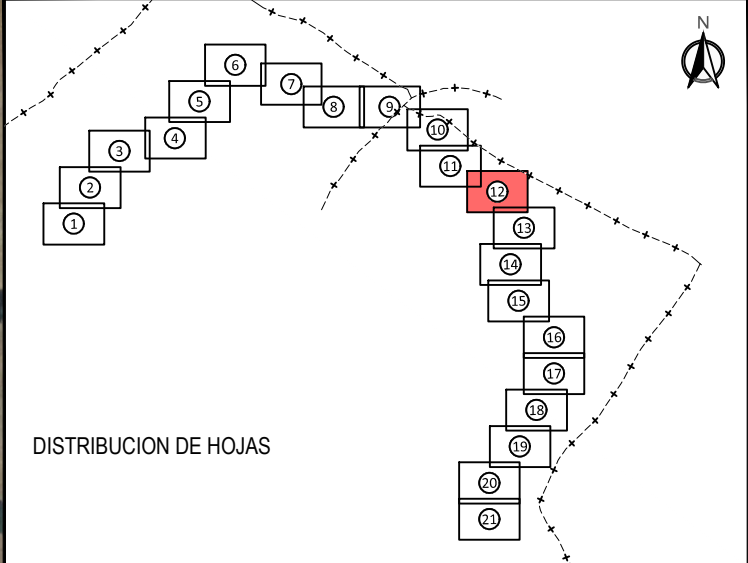
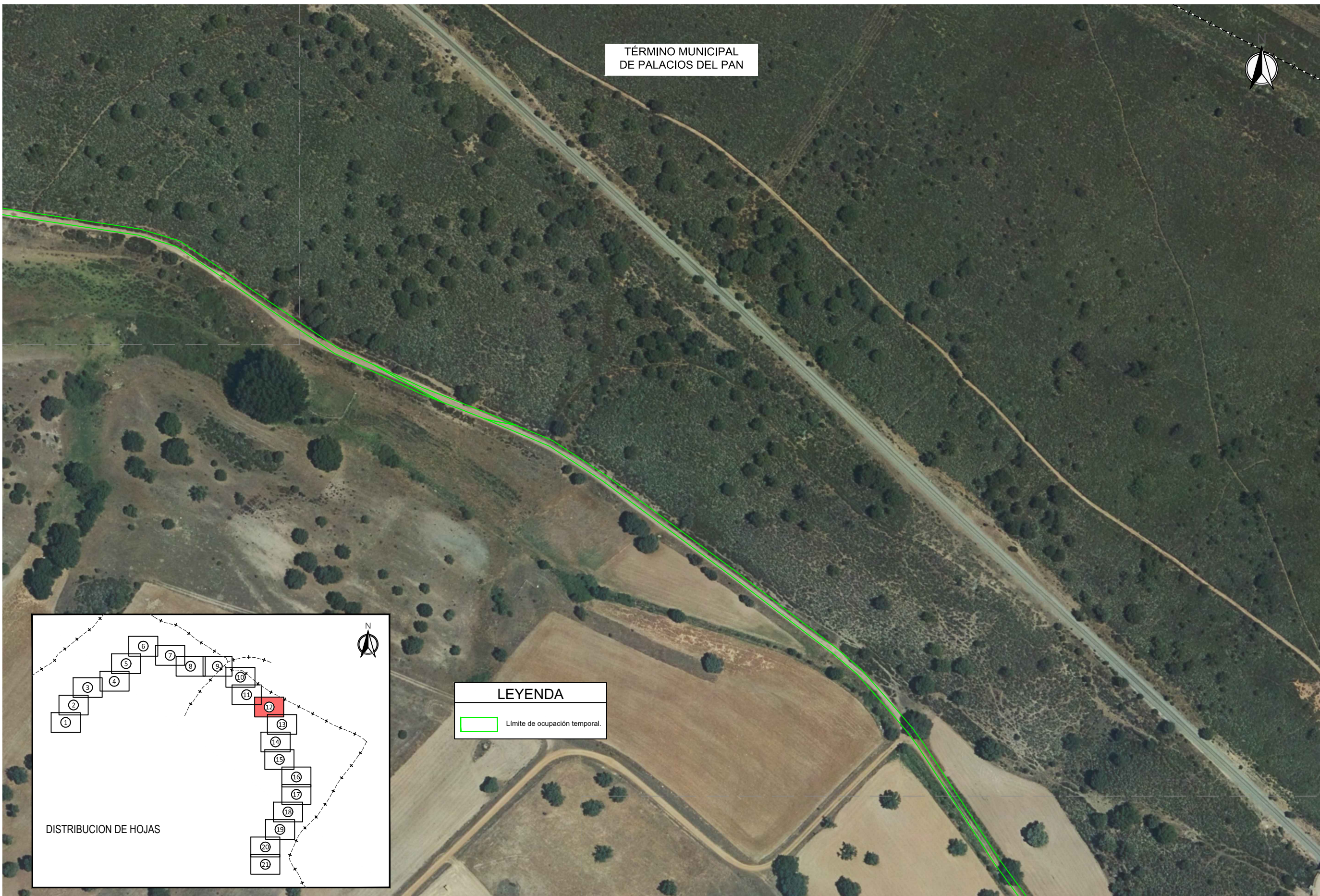
ESCALA ORIGINAL A3
1:2.000
Numérica | Gráfica

FECHA
OCTUBRE
2022


TÍTULO DEL PLANO
EXPROPIACIONES
ORTOFOTOPLANOS

Nº DE PLANO
A15.3
Hoja 11 de 21

TÉRMINO MUNICIPAL
DE PALACIOS DEL PAN



LEYENDA

 Límite de ocupación temporal.

P:\2019\190565\02_doc_tecnica\02_03_ejec\02_03_06_PY190565-PC-PY-01-V01_Hor_Martin Gil\01_ANEJOS\A15 Expropiaciones\SDEE-11\BIERTDE-01\A15.3_Ortofotoplanos.dwg



PROYECTO CONSTRUCTIVO DE REHABILITACIÓN DEL
VIADUCTO MARTÍN GIL
P.K. 023+043, LÍNEA ZAMORA - A CORUÑA

AUTOR DEL PROYECTO

LEENDERT DE HAAN



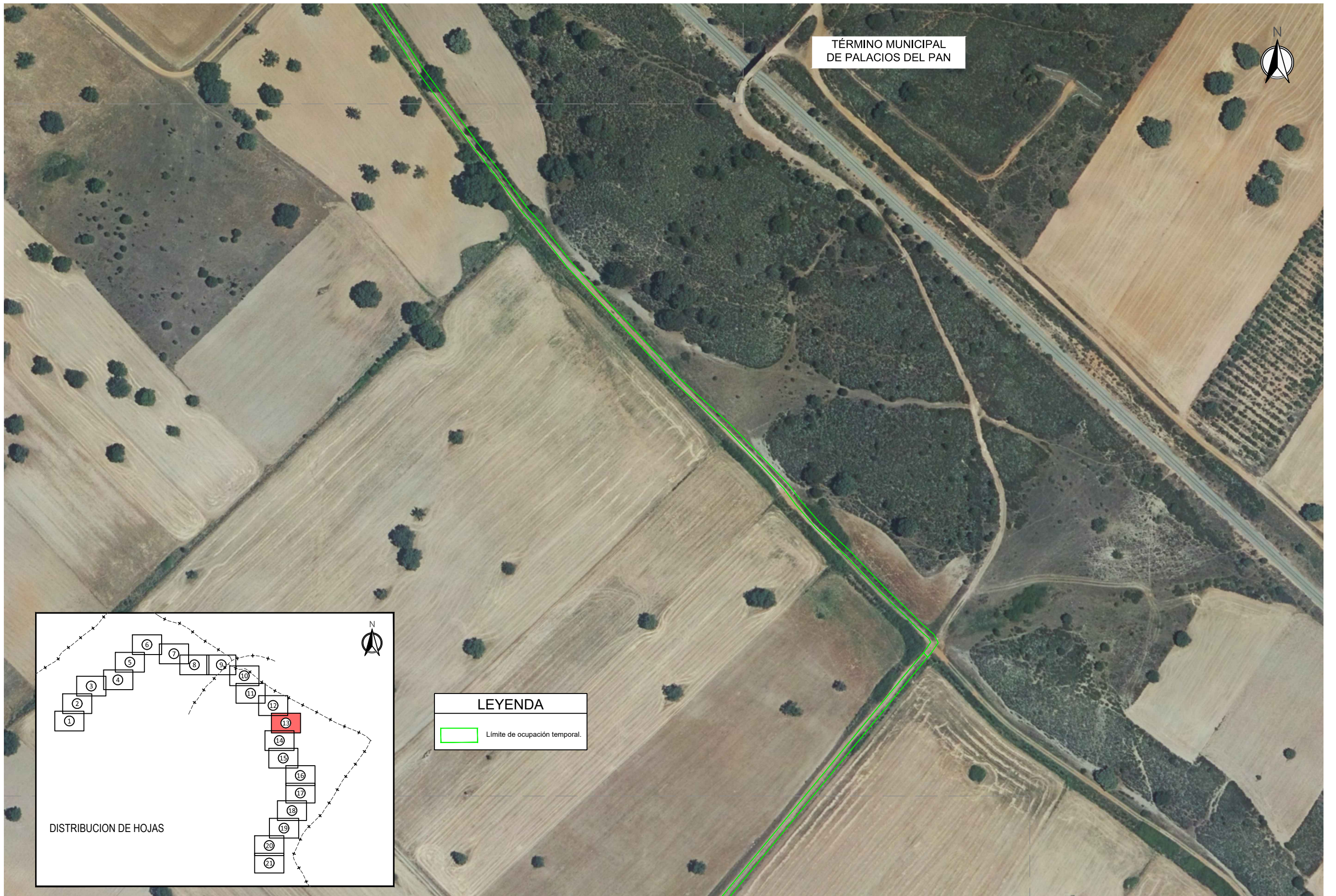
ESCALA ORIGINAL A3
1:2.000
Numérica



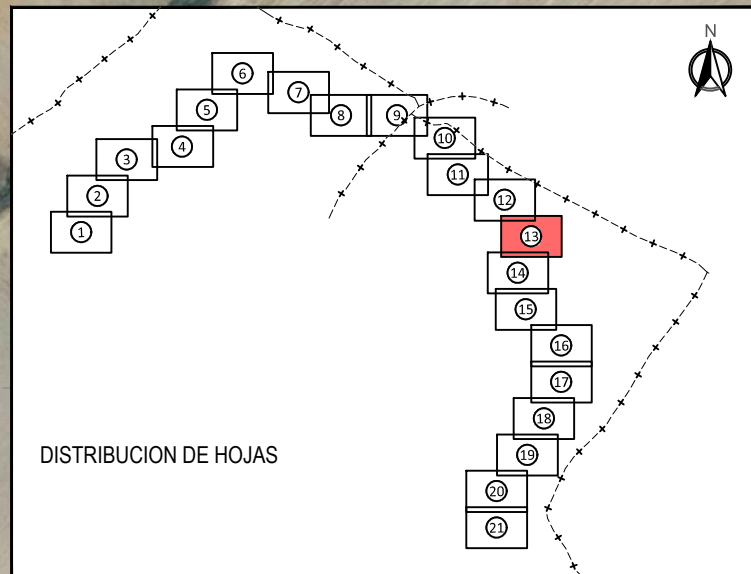
FECHA
OCTUBRE
2022

TÍTULO DEL PLANO
EXPROPIACIONES
ORTOFOTOPLANOS

Nº DE PLANO
A15.3
Hoja 12 de 21



TÉRMINO MUNICIPAL
DE PALACIOS DEL PAN



LEYENDA

Límite de ocupación temporal.

P:\2019\190565\02_doc_tecnica\02_03_ejec\02_03_06_PY190565-PC-PY-01-V01_Hor_Martin Gil\01 ANEJOS\A15 Expropiaciones\SDEE-11\ABIERTOE-01\A15.3_Ortofotoplanos.dwg



PROYECTO CONSTRUCTIVO DE REHABILITACIÓN DEL
VIADUCTO MARTÍN GIL
P.K. 023+043, LÍNEA ZAMORA - A CORUÑA

AUTOR DEL PROYECTO

LEENDERT DE HAAN



ESCALA ORIGINAL A3
1:2.000
Numérica



FECHA
OCTUBRE
2022


TÍTULO DEL PLANO
EXPROPIACIONES
ORTOFOTOPLANOS

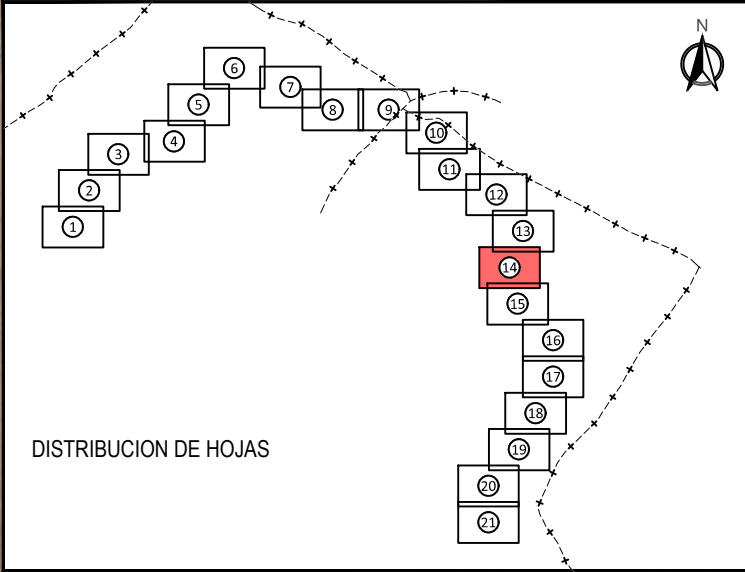
Nº DE PLANO
A15.3
Hoja 13 de 21

TÉRMINO MUNICIPAL
DE PALACIOS DEL PAN



LEYENDA

 Límite de ocupación temporal.



P:\2019\190585\02_doc_tecnica\02_03_ejec\02_03_06_PY190585-PC-PY-01-V01_Hor_Martin Gil\01_ANEJOS\A15 Expropiaciones\SDEE-11\ABIERTOE-01\A15.3_Ortofotoplanos.dwg



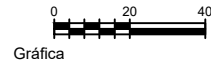
PROYECTO CONSTRUCTIVO DE REHABILITACIÓN DEL
VIADUCTO MARTÍN GIL
P.K. 023+043, LÍNEA ZAMORA - A CORUÑA

AUTOR DEL PROYECTO

LEENDERT DE HAAN



ESCALA ORIGINAL A3
1:2.000
Numérica



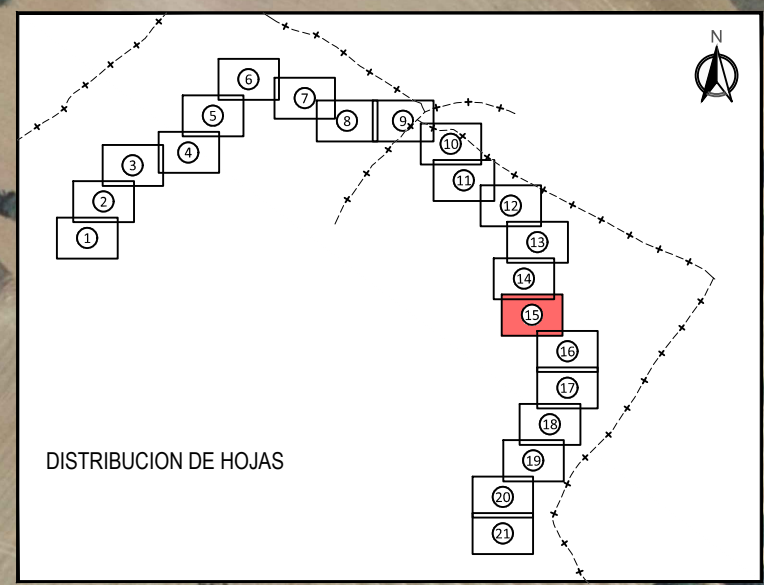
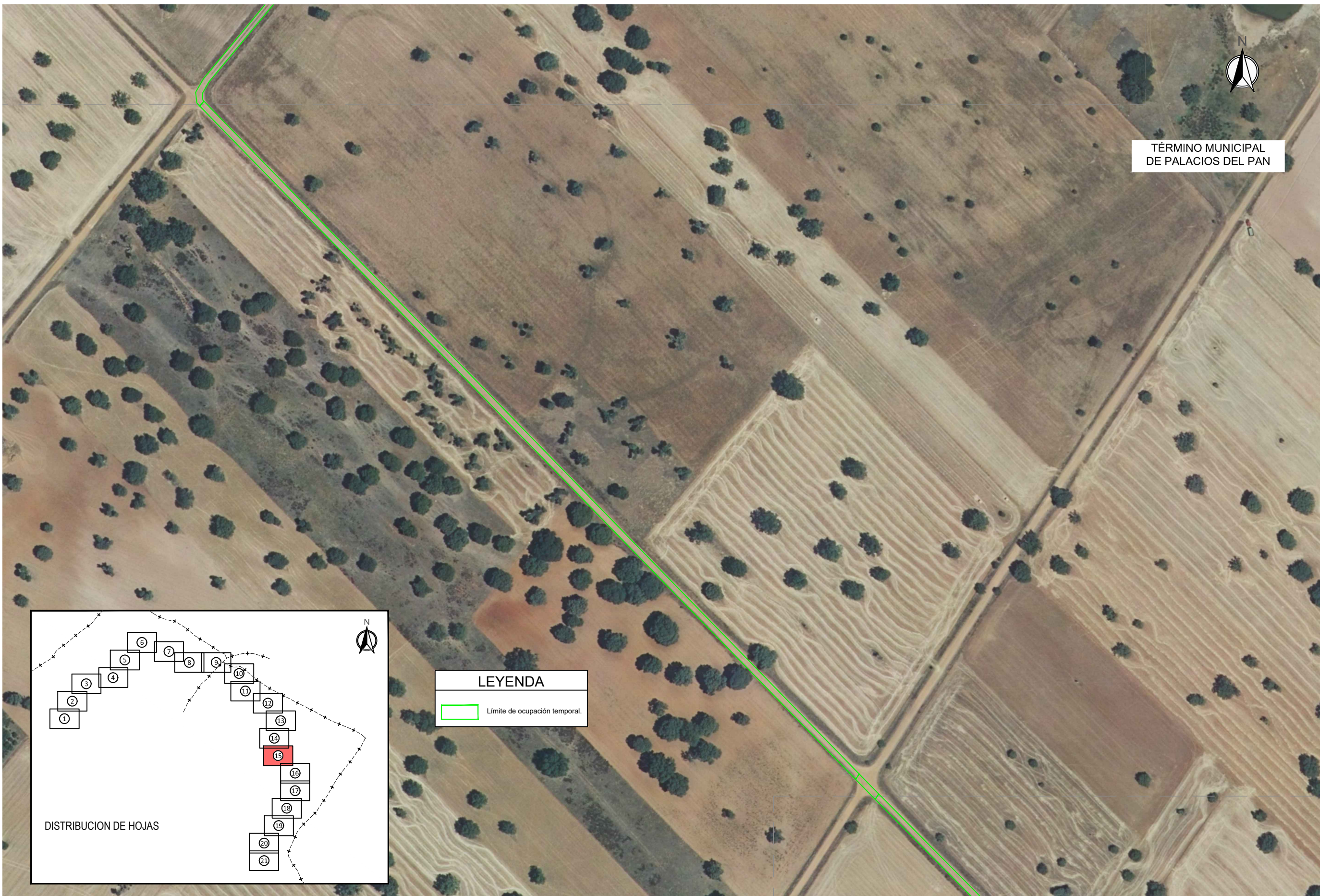
FECHA
OCTUBRE
2022

TÍTULO DEL PLANO
EXPROPIACIONES
ORTOFOTOPANOS


Nº DE PLANO
A15.3
Hoja 14 de 21



TÉRMINO MUNICIPAL
DE PALACIOS DEL PAN



LEYENDA

 Límite de ocupación temporal.

P:\2019\190585\02_doc_tecnica\02_03_ejec\02_03_06_PY190585-PC-PY-01-V01_Hor_Martin Gil\01_ANEJOS\A15 Expropiaciones\SDEE-11\BIERTDE-01\A15.3_Ortofotoplanos.dwg



PROYECTO CONSTRUCTIVO DE REHABILITACIÓN DEL
VIADUCTO MARTÍN GIL
P.K. 023+043, LÍNEA ZAMORA - A CORUÑA

AUTOR DEL PROYECTO

LEENDERT DE HAAN



ESCALA ORIGINAL A3
1:2.000
Numérica

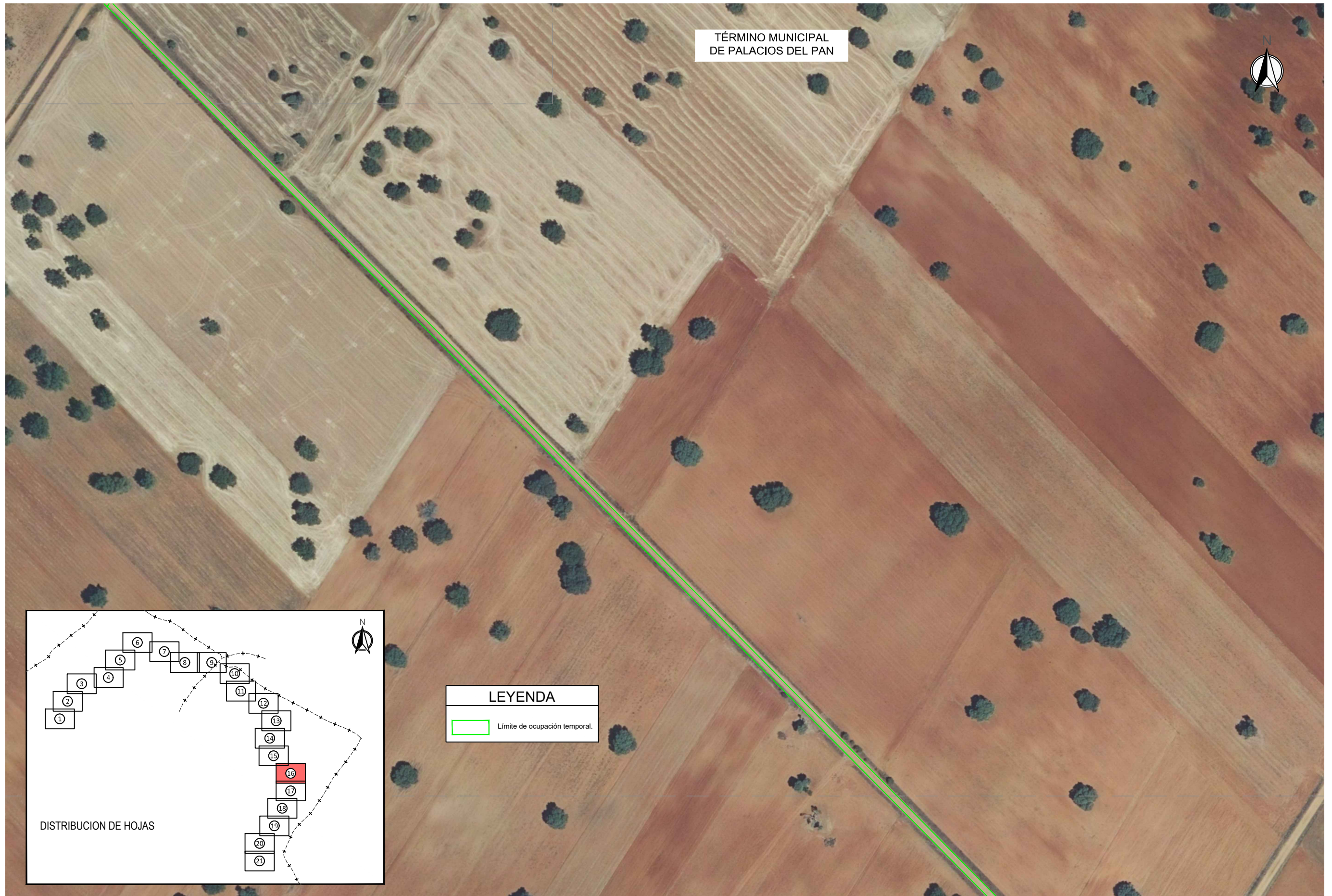


FECHA
OCTUBRE
2022

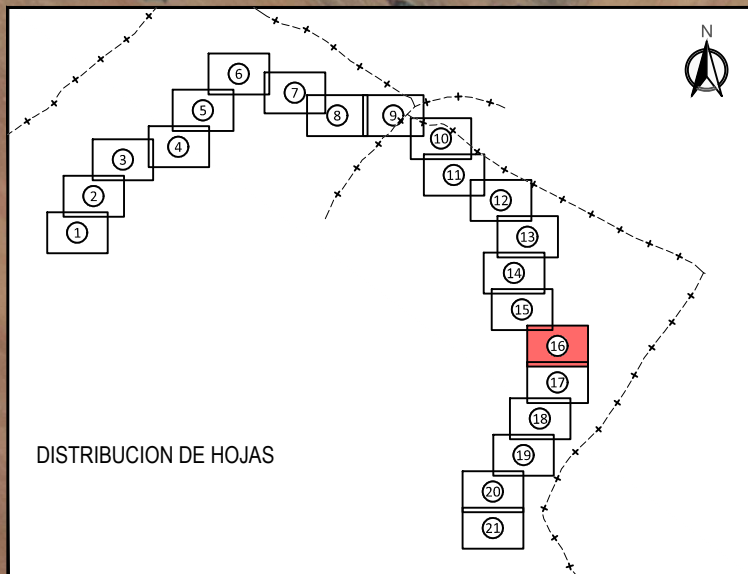
TÍTULO DEL PLANO
EXPROPIACIONES
ORTOFOTOPLANOS

Nº DE PLANO
A15.3
Hoja 15 de 21


P:\2019\190565\02_doc_tecnica\02_03_ejec\02_03_06_PY190565-PC-PY-01-V01_Hor_Martin Gil\01_ANEJOS\A15 Expropiaciones\SDEE-11\BIERTDIE-01\A15.3_Ortofotoplanos.dwg



TÉRMINO MUNICIPAL
DE PALACIOS DEL PAN



LEYENDA

 Límite de ocupación temporal.



PROYECTO CONSTRUCTIVO DE REHABILITACIÓN DEL
VIADUCTO MARTÍN GIL
P.K. 023+043, LÍNEA ZAMORA - A CORUÑA

AUTOR DEL PROYECTO

LEENDERT DE HAAN



ESCALA ORIGINAL A3
1:2.000
Numérica

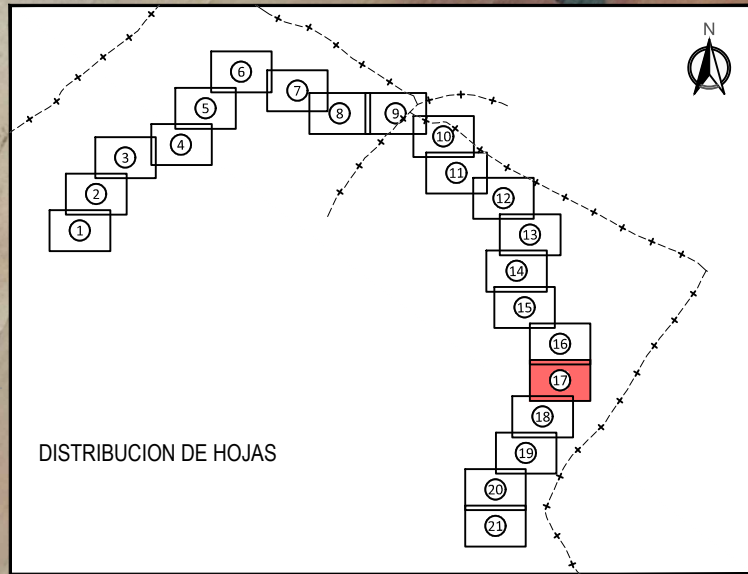


FECHA
OCTUBRE
2022


TÍTULO DEL PLANO
EXPROPIACIONES
ORTOFOTOPLANOS

Nº DE PLANO
A15.3
Hoja 16 de 21

TÉRMINO MUNICIPAL DE PALACIOS DEL PAN



LEYENDA

 Límite de ocupación temporal.

P:\2019\190585\02_doc_tecnica\02.03_ejec\02.03.06_PY190585-PC-PY-01-V01_Hor_Martin Gil\01_ANEJOS\A15 Expropiaciones\SDEE-11\BIERTDIE-01\A15.3_Ortofotoplanos.dwg



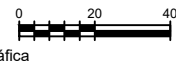
PROYECTO CONSTRUCTIVO DE REHABILITACIÓN DEL VIADUCTO MARTÍN GIL
P.K. 023+043, LÍNEA ZAMORA - A CORUÑA

AUTOR DEL PROYECTO

LEENDERT DE HAAN



ESCALA ORIGINAL A3
1:2.000
Numérica



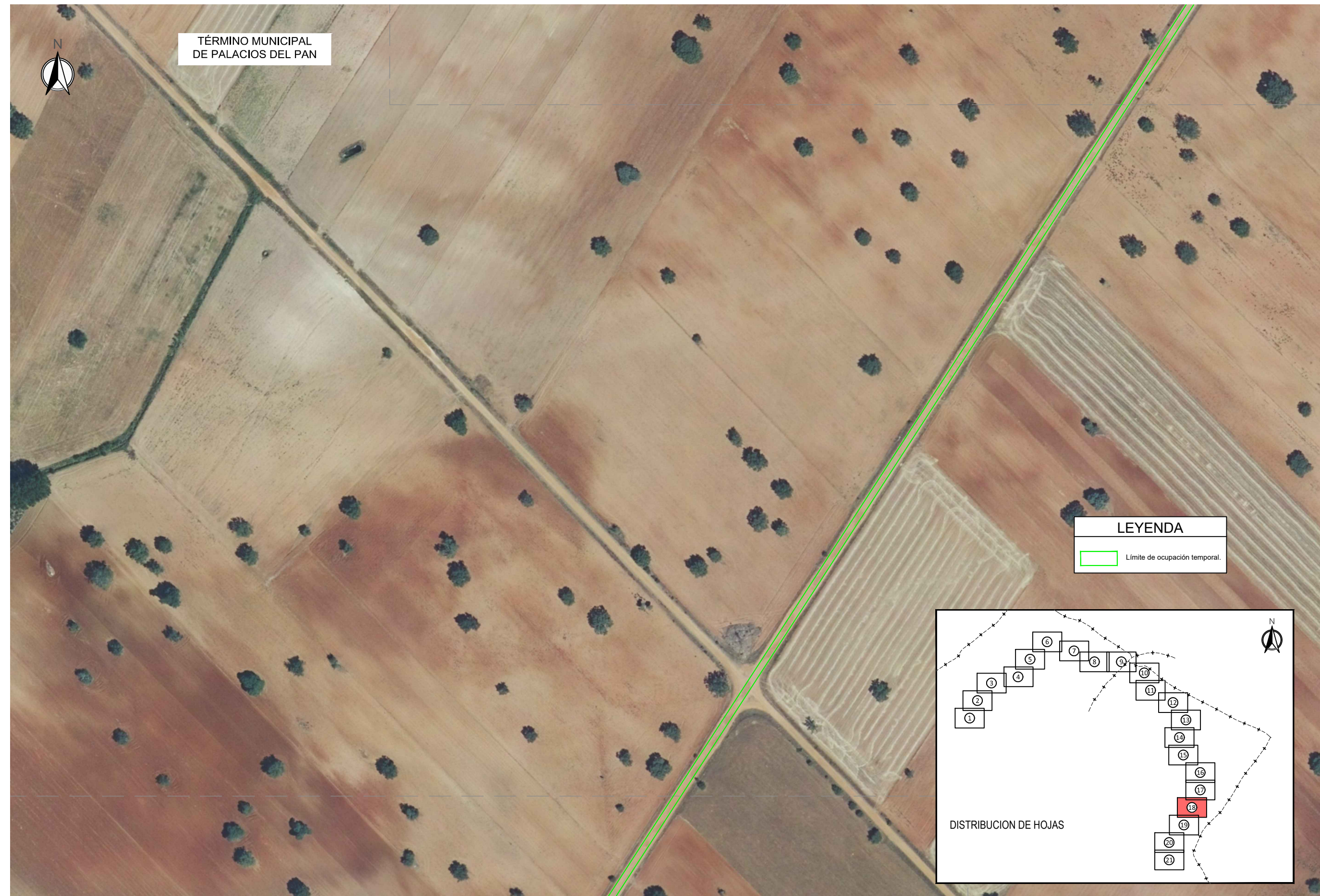
FECHA
OCTUBRE 2022

TÍTULO DEL PLANO
EXPROPIACIONES ORTOFOTOPLANOS


Nº DE PLANO
A15.3
Hoja 17 de 21

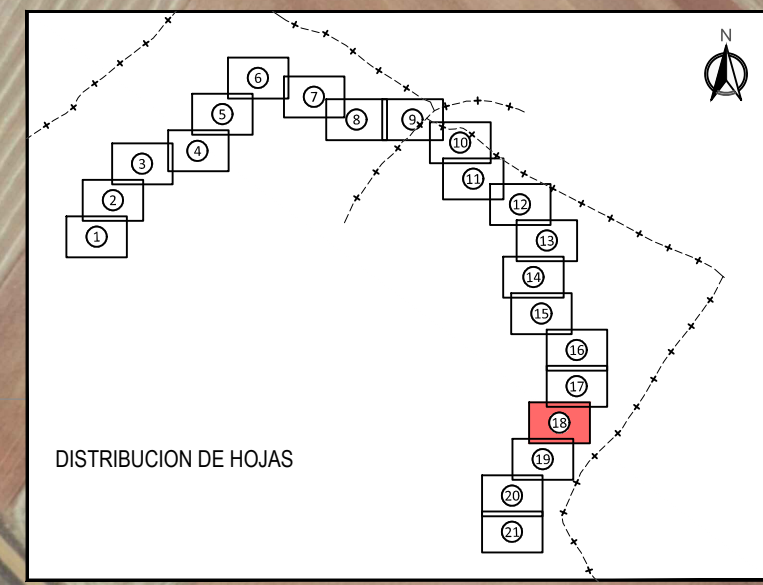


TÉRMINO MUNICIPAL
DE PALACIOS DEL PAN



LEYENDA

 Límite de ocupación temporal.



P:\2019\190585\02_doc_tecnica\02_03_ejec\02_03_06_PY190585-PC-PY-01-V01_Hor_Martin Gil\01 ANEJOS\A15 Expropiaciones\SDEE-11\ABIERTO\01\A15.3_Ortofotoplanos.dwg



PROYECTO CONSTRUCTIVO DE REHABILITACIÓN DEL
VIADUCTO MARTÍN GIL
P.K. 023+043, LÍNEA ZAMORA - A CORUÑA

AUTOR DEL PROYECTO

LEENDERT DE HAAN



ESCALA ORIGINAL A3
1:2.000
Numérica  Gráfica

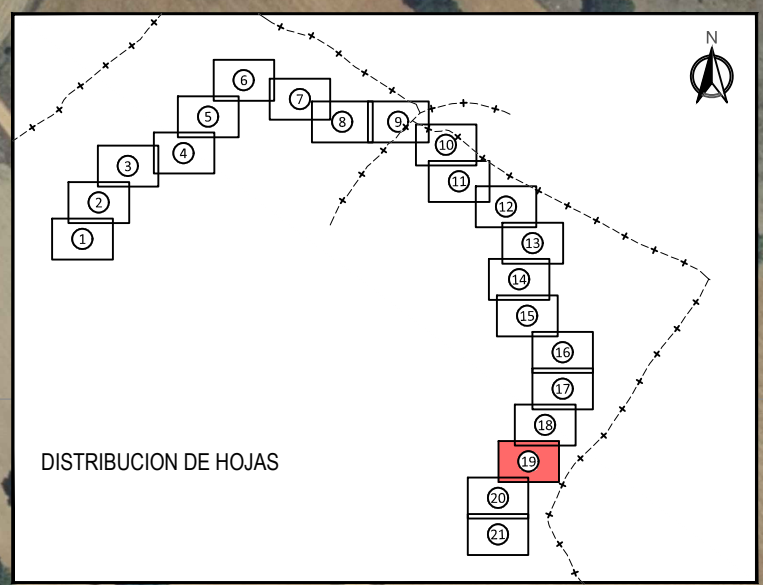
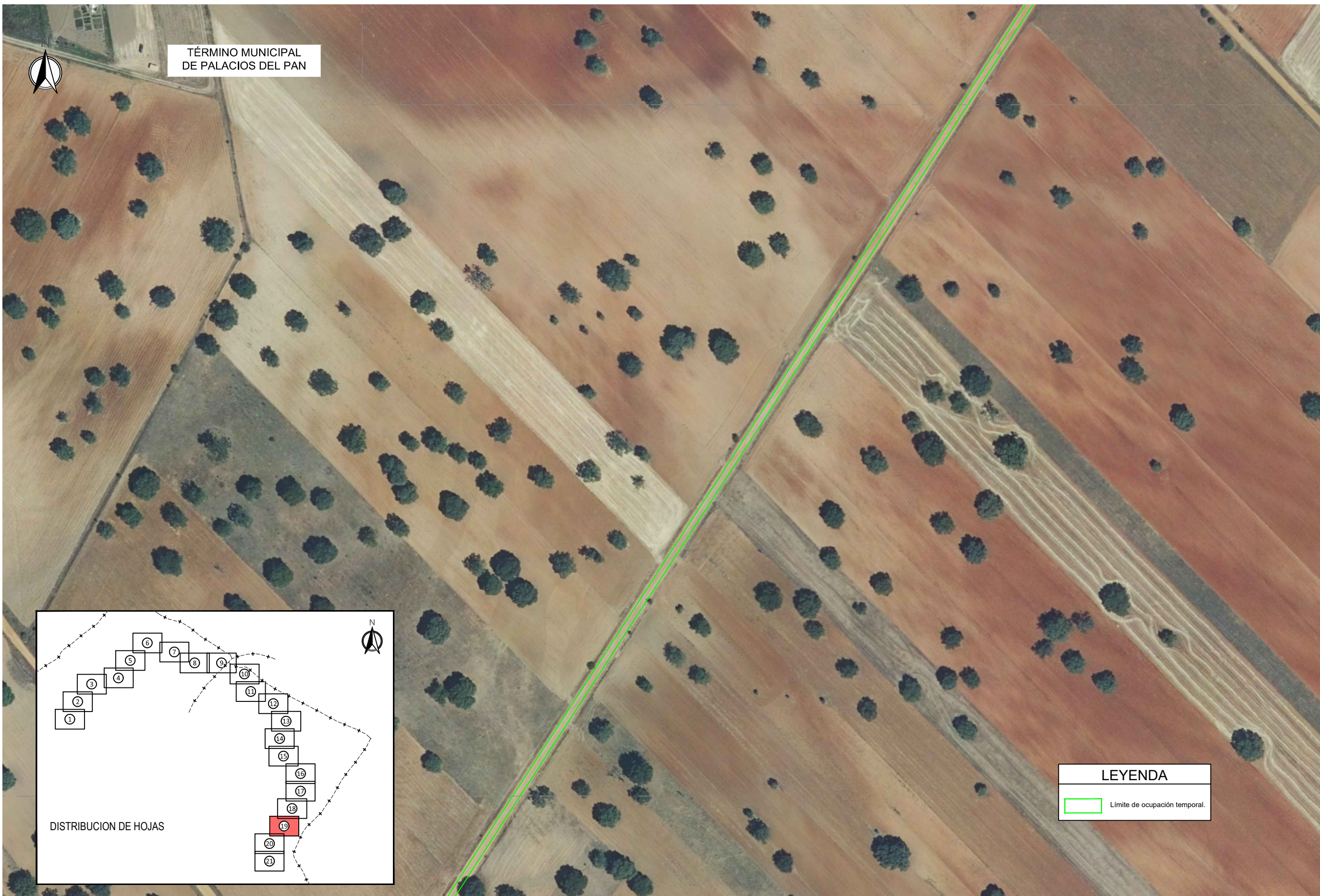
FECHA
OCTUBRE
2022

TÍTULO DEL PLANO
EXPROPIACIONES
ORTOFOTOPANOS

Nº DE PLANO
A15.3
Hoja 18 de 21



TÉRMINO MUNICIPAL
DE PALACIOS DEL PAN



LEYENDA

Limite de ocupación temporal.

P:\2019\190585\02_doc_tecnica\02_03_ejec\02_03_06_PY190585-PC-PY-01-V01_Hor_Martin Gil\01 ANE\05\15 Expropiaciones\SDEE-11\BIERTDIE-01\A15.3_Ortofotoplanos.dwg



PROYECTO CONSTRUCTIVO DE REHABILITACIÓN DEL
VIADUCTO MARTÍN GIL
P.K. 023+043, LÍNEA ZAMORA - A CORUÑA

AUTOR DEL PROYECTO

LEENDERT DE HAAN



ESCALA ORIGINAL A3
1:2.000
Numérica



FECHA
OCTUBRE
2022


TÍTULO DEL PLANO
EXPROPIACIONES
ORTOFOTOPLANOS

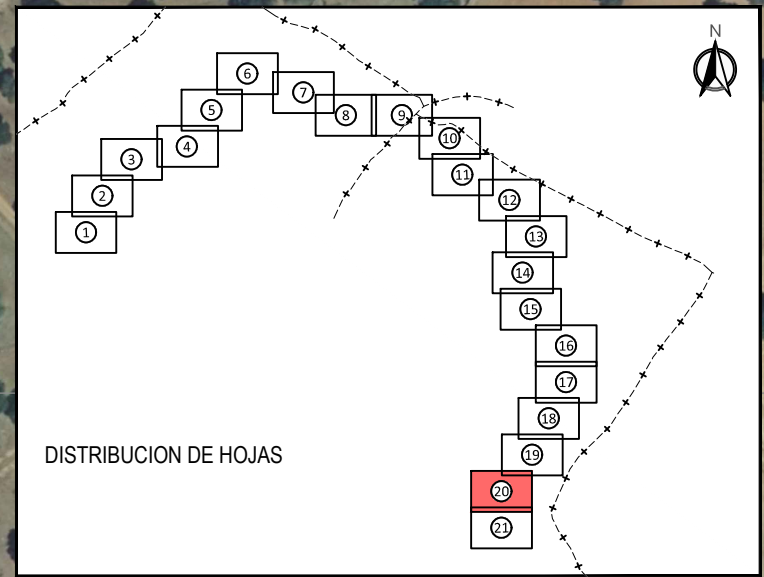
Nº DE PLANO
A15.3
Hoja 19 de 21



TÉRMINO MUNICIPAL
DE PALACIOS DEL PAN

LEYENDA

 Límite de ocupación temporal.



P:2019190585102.doc; tecnica\02_03_ejec\02_03_06_PY190585-PC-PY-01-V01_Hor_Martin Gil\01_ANEJOS\A15 Expropiaciones\SDEE-11\BIERTDE-01\A15.3_Ortofotoplanos.dwg



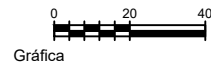
PROYECTO CONSTRUCTIVO DE REHABILITACIÓN DEL VIADUCTO MARTÍN GIL
P.K. 023+043, LÍNEA ZAMORA - A CORUÑA

AUTOR DEL PROYECTO

LEENDERT DE HAAN



ESCALA ORIGINAL A3
1:2.000
Numérica



FECHA
OCTUBRE
2022

TÍTULO DEL PLANO
EXPROPIACIONES
ORTOFOTOPANOS

Nº DE PLANO
A15.3
Hoja 20 de 21



P:2019190585102_dcc_tecnica\02_03_ejec\02_03_06_PY190585-PC-PY-01-V01_Hor_Martin Gil\01_ANEJOS\A15 Expropiaciones\SDEE-11\ABIERTOE-01\A15.3_Ortofotoplanos.dwg



PROYECTO CONSTRUCTIVO DE REHABILITACIÓN DEL VIADUCTO MARTÍN GIL
P.K. 023+043, LÍNEA ZAMORA - A CORUÑA

AUTOR DEL PROYECTO
Leendert de Haan
LEENDERT DE HAAN



ESCALA ORIGINAL A3
1:2.000
Numérica Gráfica

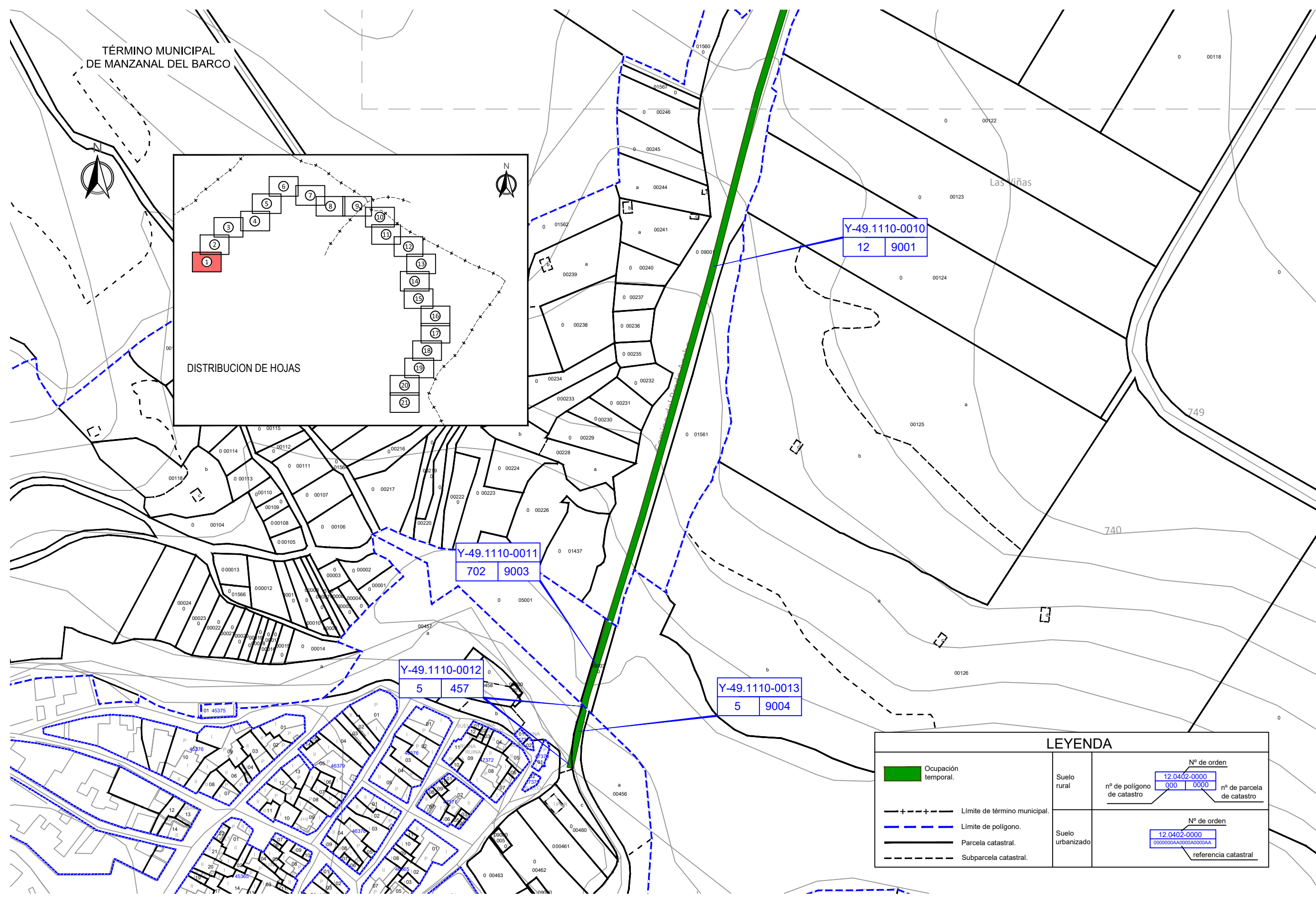
FECHA
OCTUBRE 2022

TÍTULO DEL PLANO
EXPROPIACIONES ORTOFOTOPLANOS

Nº DE PLANO
A15.3
Hoja 21 de 21

PLANOS DE EXPROPIACIONES

P:2019190585102.doc, tecnica/02.03.ejec/02.03.06.PY190585-PC-PY-01-V01_Hor_Martin Gil/01.ANEJOS/A15.Expropiaciones/SDEE-11/ABIERTO/E-01/A15.4_Planos de expropiaciones.dwg



LEYENDA										
	Ocupación temporal.									
	Límite de término municipal.									
	Límite de polígono.									
	Parcela catastral.									
	Subparcela catastral.									
Suelo rural		<table border="1"> <tr> <td colspan="2">Nº de orden</td> </tr> <tr> <td>nº de polígono de catastro</td> <td>nº de parcela de catastro</td> </tr> <tr> <td>12.0402-0000</td> <td>000 0000</td> </tr> </table>	Nº de orden		nº de polígono de catastro	nº de parcela de catastro	12.0402-0000	000 0000		
Nº de orden										
nº de polígono de catastro	nº de parcela de catastro									
12.0402-0000	000 0000									
Suelo urbanizado		<table border="1"> <tr> <td colspan="2">Nº de orden</td> </tr> <tr> <td colspan="2">referencia catastral</td> </tr> <tr> <td colspan="2">12.0402-0000</td> </tr> <tr> <td colspan="2">00000000000000000000</td> </tr> </table>	Nº de orden		referencia catastral		12.0402-0000		00000000000000000000	
Nº de orden										
referencia catastral										
12.0402-0000										
00000000000000000000										



PROYECTO CONSTRUCTIVO DE REHABILITACIÓN DEL VIADUCTO MARTÍN GIL
P.K. 023+043, LÍNEA ZAMORA - A CORUÑA

AUTOR DEL PROYECTO
[Signature]
LEENDERT DE HAAN



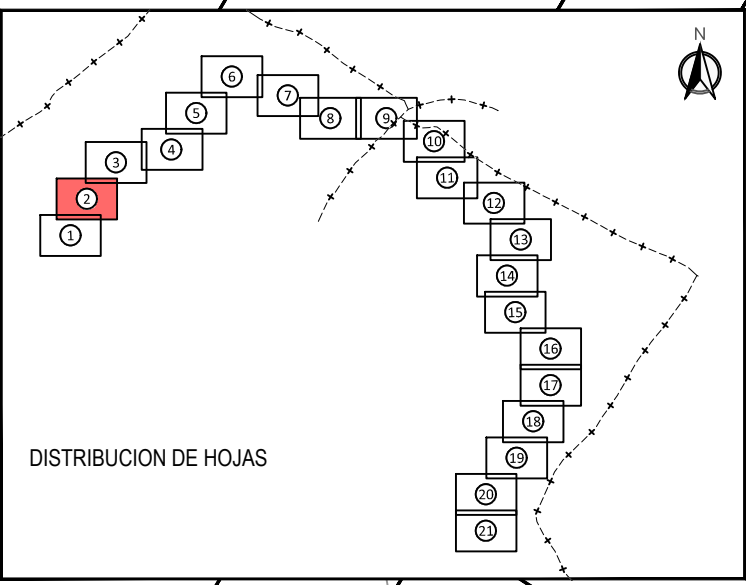
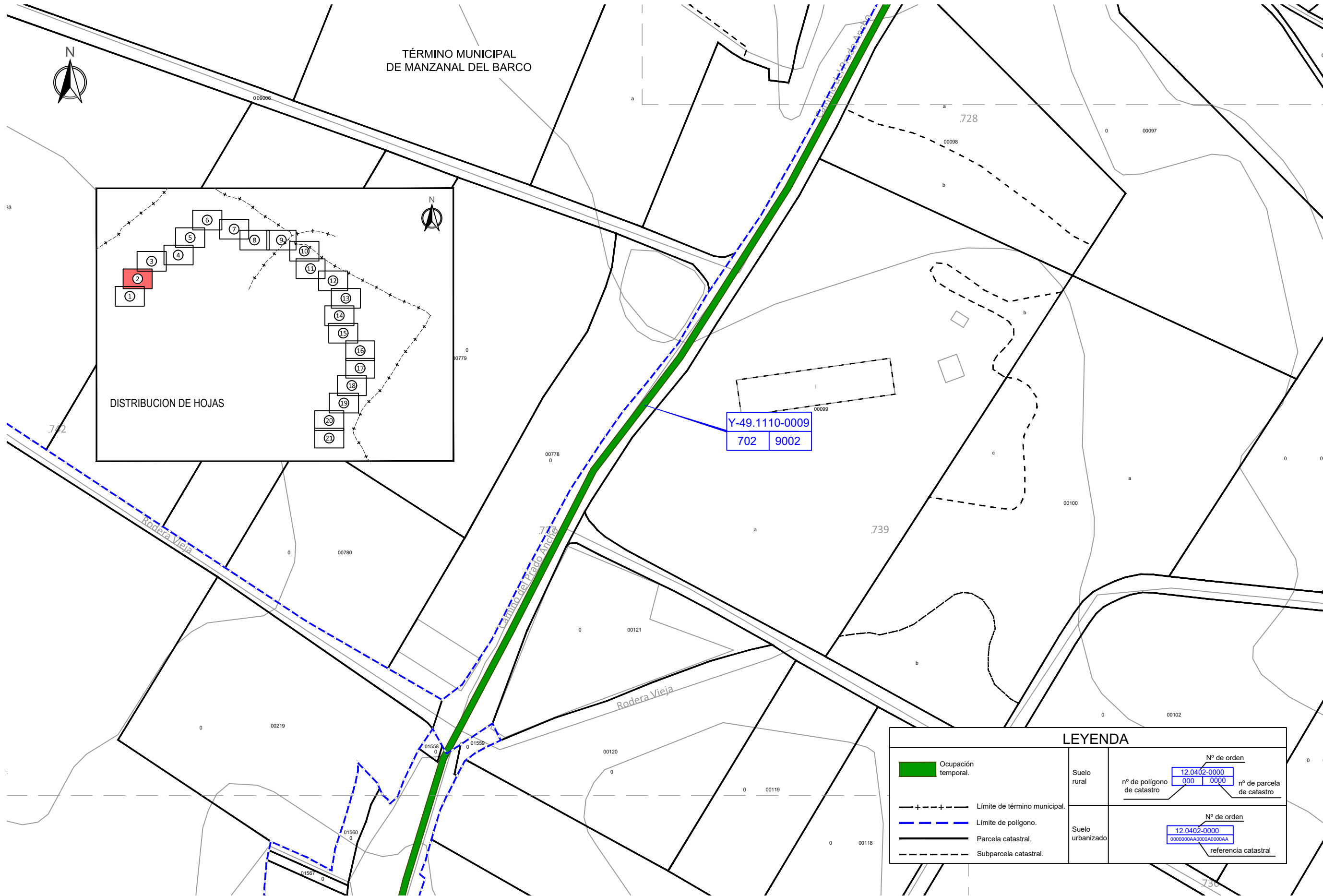
ESCALA ORIGINAL A3
1:2.000
Numérica | Gráfica

FECHA
OCTUBRE 2022

TÍTULO DEL PLANO
EXPROPIACIONES
PLANOS DE EXPROPIACIONES

Nº DE PLANO
A15.4
Hoja 1 de 21

P:\2019\190585\02_dcc_tecnica\02_03_ejec\02_03_06_PY190585-PC-PY-01-V01_Hor_Martin Gil\01 ANEIOS\A15 Expropiaciones\SDEE-11\BIERTOE-01\A15.4_Planos de expropiaciones.dwg



Y-49.1110-0009
702 9002

LEYENDA											
	Ocupación temporal.										
	Límite de término municipal.										
	Límite de polígono.										
	Parcela catastral.										
	Subparcela catastral.										
	Suelo rural	<table border="1"> <tr> <td colspan="2">Nº de orden</td> </tr> <tr> <td>12.0402-0000</td> <td></td> </tr> <tr> <td>nº de polígono de catastro</td> <td>nº de parcela de catastro</td> </tr> <tr> <td>000</td> <td>0000</td> </tr> </table>		Nº de orden		12.0402-0000		nº de polígono de catastro	nº de parcela de catastro	000	0000
Nº de orden											
12.0402-0000											
nº de polígono de catastro	nº de parcela de catastro										
000	0000										
	Suelo urbanizado	<table border="1"> <tr> <td colspan="2">Nº de orden</td> </tr> <tr> <td>12.0402-0000</td> <td></td> </tr> <tr> <td colspan="2">referencia catastral</td> </tr> <tr> <td colspan="2">0000000AA0000A0000AA</td> </tr> </table>		Nº de orden		12.0402-0000		referencia catastral		0000000AA0000A0000AA	
Nº de orden											
12.0402-0000											
referencia catastral											
0000000AA0000A0000AA											



PROYECTO CONSTRUCTIVO DE REHABILITACIÓN DEL VIADUCTO MARTÍN GIL
P.K. 023+043, LÍNEA ZAMORA - A CORUÑA

AUTOR DEL PROYECTO
LEENDERT DE HAAN



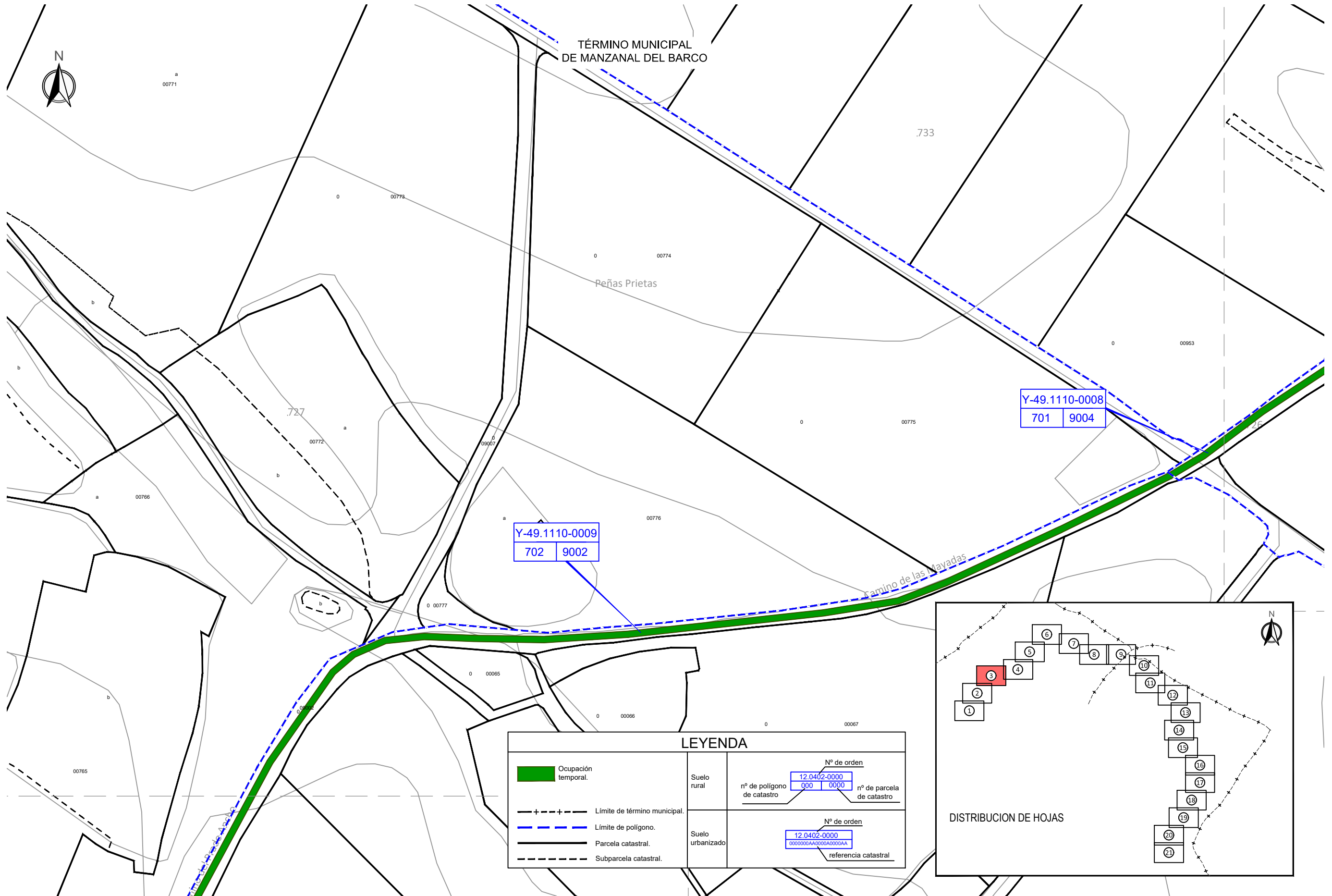
ESCALA ORIGINAL A3
1:2.000
Numérica Gráfica

FECHA
OCTUBRE 2022

TÍTULO DEL PLANO
EXPROPIACIONES
PLANOS DE EXPROPIACIONES

Nº DE PLANO
A15.4
Hoja 2 de 21

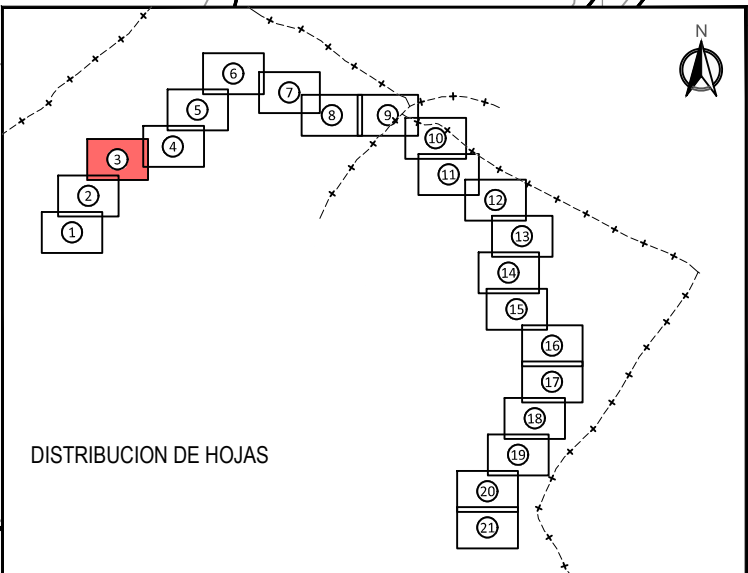
P:\2019\190585\02_doc_tecnica\02_03_ejec\02_03_06_PY190585-PC-PY-01\01_Hor_Martin Gil\01 ANEJOS\A15 Expropiaciones\SDEE-11\ABIERTOE-01\A15.4_Planos de expropiaciones.dwg



Y-49.1110-0009
702 9002

Y-49.1110-0008
701 9004

LEYENDA			
	Ocupación temporal.		
	Límite de término municipal.		
	Límite de polígono.		
	Parcela catastral.		
	Subparcela catastral.		
	Suelo rural	Nº de orden 12.0402-0000 nº de polígono de catastro 000 0000	nº de parcela de catastro
	Suelo urbanizado	Nº de orden 12.0402-0000 0000000AA0000AA0000AA	referencia catastral



PROYECTO CONSTRUCTIVO DE REHABILITACIÓN DEL VIADUCTO MARTÍN GIL
P.K. 023+043, LÍNEA ZAMORA - A CORUÑA

AUTOR DEL PROYECTO

LEENDERT DE HAAN



ESCALA ORIGINAL A3
1:2.000
Numérica

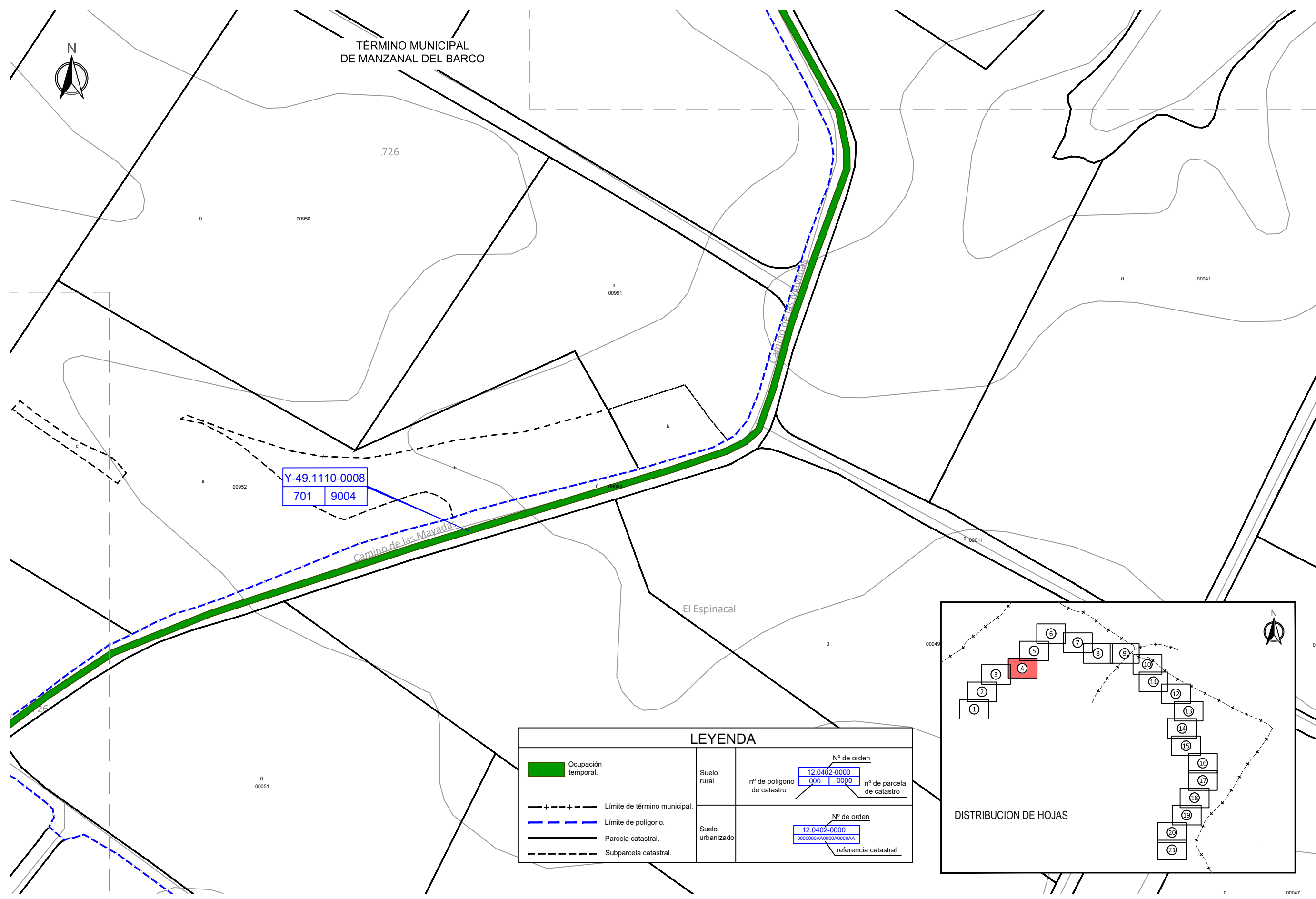


FECHA
OCTUBRE 2022

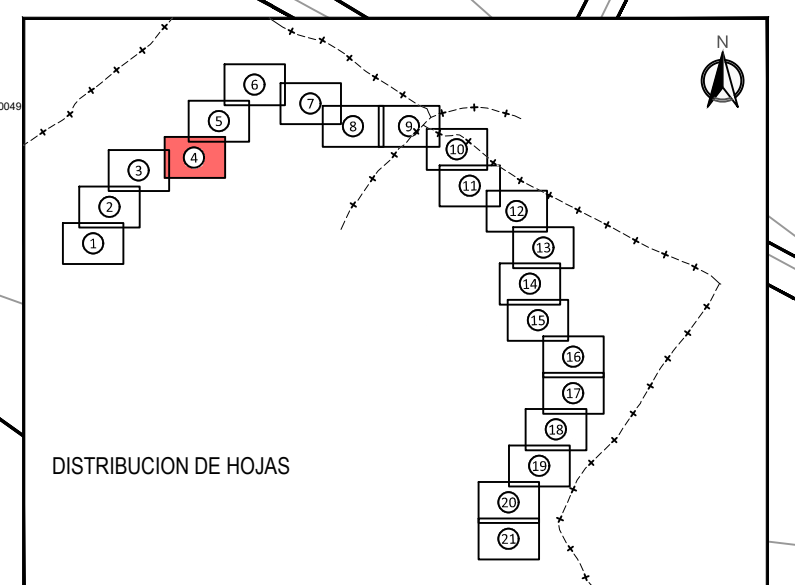
TÍTULO DEL PLANO
EXPROPIACIONES
PLANOS DE EXPROPIACIONES

Nº DE PLANO
A15.4
Hoja 3 de 21

P:\2019\190585\02_dcc_tecnica\02_03_ejec\02_03_06_PY190585-PC-PY-01-001_Hor_Martin Gil\01 ANE\OSIA15 Expropiaciones\SDEE-11\ABIERTOE-01A15.4_Planos de expropiaciones.dwg



LEYENDA							
	Ocupación temporal.						
	Límite de término municipal.						
	Límite de polígono.						
	Parcela catastral.						
	Subparcela catastral.						
Suelo rural	<table border="1"> <tr> <td colspan="2">Nº de orden</td> </tr> <tr> <td>nº de polígono de catastro</td> <td>nº de parcela de catastro</td> </tr> <tr> <td>12.0402-0000</td> <td>000 1 0000</td> </tr> </table>	Nº de orden		nº de polígono de catastro	nº de parcela de catastro	12.0402-0000	000 1 0000
Nº de orden							
nº de polígono de catastro	nº de parcela de catastro						
12.0402-0000	000 1 0000						
Suelo urbanizado	<table border="1"> <tr> <td colspan="2">Nº de orden</td> </tr> <tr> <td colspan="2">referencia catastral</td> </tr> <tr> <td>12.0402-0000</td> <td>0000000AA0000A0000AA</td> </tr> </table>	Nº de orden		referencia catastral		12.0402-0000	0000000AA0000A0000AA
Nº de orden							
referencia catastral							
12.0402-0000	0000000AA0000A0000AA						



PROYECTO CONSTRUCTIVO DE REHABILITACIÓN DEL VIADUCTO MARTÍN GIL
P.K. 023+043, LÍNEA ZAMORA - A CORUÑA

AUTOR DEL PROYECTO

LEENDERT DE HAAN

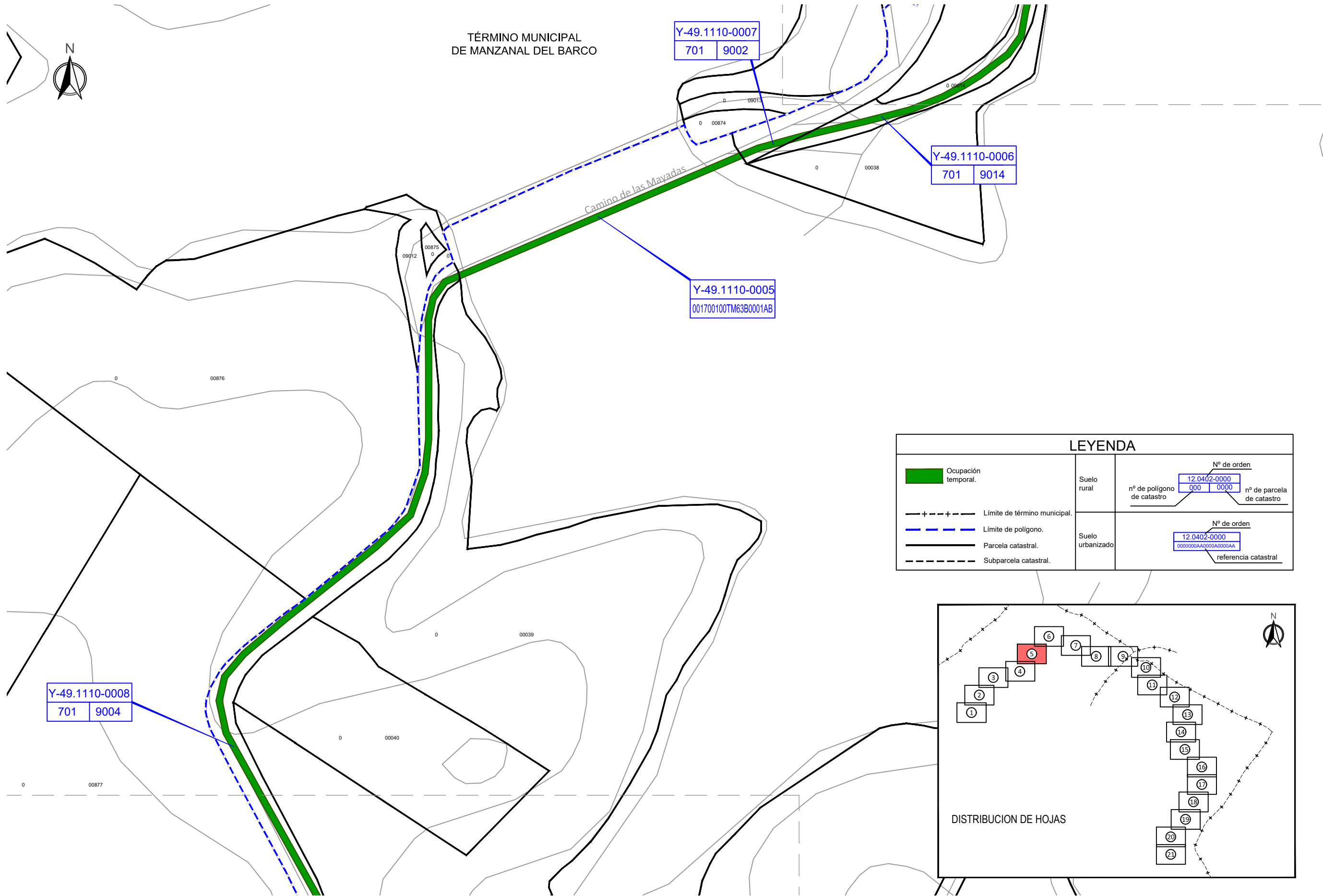


ESCALA ORIGINAL A3
1:2.000
Numérica | Gráfica

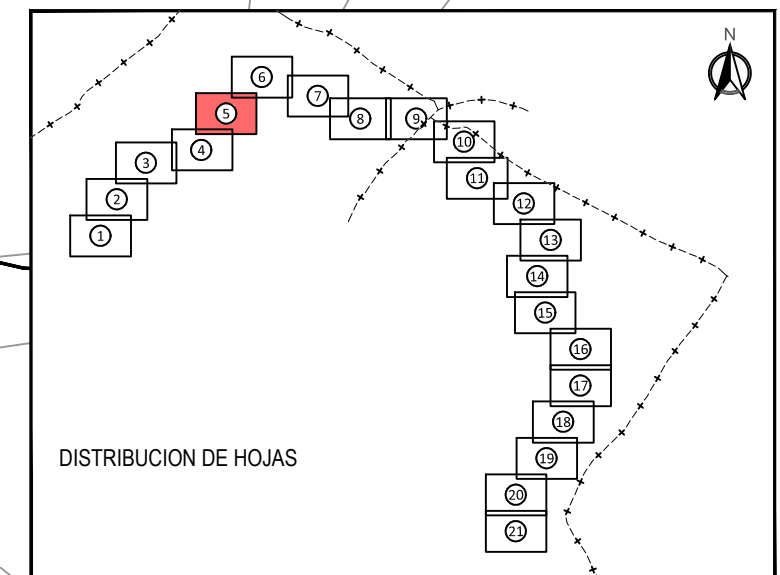
FECHA
OCTUBRE 2022

TÍTULO DEL PLANO
EXPROPIACIONES
PLANOS DE EXPROPIACIONES

Nº DE PLANO
A15.4
Hoja 4 de 21



LEYENDA								
	Ocupación temporal.							
	Límite de término municipal.							
	Límite de polígono.							
	Parcela catastral.							
	Subparcela catastral.							
Suelo rural		<table border="1"> <tr> <td colspan="2">Nº de orden</td> </tr> <tr> <td>nº de polígono de catastro</td> <td>nº de parcela de catastro</td> </tr> <tr> <td>12.0402-0000</td> <td>000 0000</td> </tr> </table>	Nº de orden		nº de polígono de catastro	nº de parcela de catastro	12.0402-0000	000 0000
Nº de orden								
nº de polígono de catastro	nº de parcela de catastro							
12.0402-0000	000 0000							
Suelo urbanizado		<table border="1"> <tr> <td colspan="2">Nº de orden</td> </tr> <tr> <td colspan="2">referencia catastral</td> </tr> <tr> <td>12.0402-0000</td> <td>00000000AA0000AA0000AA</td> </tr> </table>	Nº de orden		referencia catastral		12.0402-0000	00000000AA0000AA0000AA
Nº de orden								
referencia catastral								
12.0402-0000	00000000AA0000AA0000AA							



P:\2019\190585\02_doc_tecnica\02_03_ejec\02_03_06_P\190585-PC-PY-01-V01_Hor_Martin Gil\01_ANEJOS\A15 Expropiaciones\SDEIE-11\ABIERTOE-01\A15.4_Planos de expropiaciones.dwg



PROYECTO CONSTRUCTIVO DE REHABILITACIÓN DEL VIADUCTO MARTÍN GIL
P.K. 023+043, LÍNEA ZAMORA - A CORUÑA

AUTOR DEL PROYECTO

LEENDERT DE HAAN



ESCALA ORIGINAL A3
1:2.000
Numérica



FECHA
OCTUBRE 2022

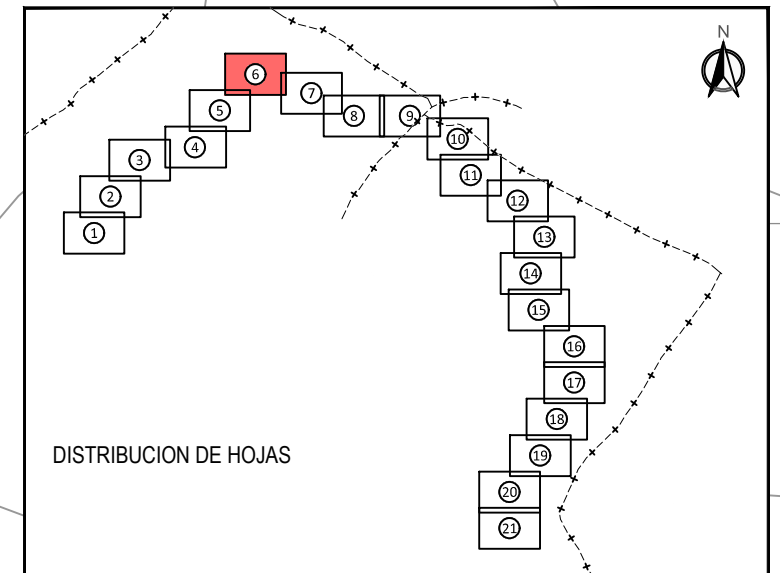
TÍTULO DEL PLANO
EXPROPIACIONES
PLANOS DE EXPROPIACIONES

Nº DE PLANO
A15.4
Hoja 5 de 21

TÉRMINO MUNICIPAL DE MANZANAL DEL BARCO



LEYENDA							
	Ocupación temporal.						
	Límite de término municipal.						
	Límite de polígono.						
	Parcela catastral.						
	Subparcela catastral.						
Suelo rural	<table border="1"> <tr> <td>Nº de orden</td> <td>12.0402-0000</td> </tr> <tr> <td>nº de polígono de catastro</td> <td>000 0000</td> </tr> <tr> <td>nº de parcela de catastro</td> <td></td> </tr> </table>	Nº de orden	12.0402-0000	nº de polígono de catastro	000 0000	nº de parcela de catastro	
Nº de orden	12.0402-0000						
nº de polígono de catastro	000 0000						
nº de parcela de catastro							
Suelo urbanizado	<table border="1"> <tr> <td>Nº de orden</td> <td>12.0402-0000</td> </tr> <tr> <td>referencia catastral</td> <td>0000000AA0000A0000AA</td> </tr> </table>	Nº de orden	12.0402-0000	referencia catastral	0000000AA0000A0000AA		
Nº de orden	12.0402-0000						
referencia catastral	0000000AA0000A0000AA						



La Galvanera

Carrizo de las Mayzetas

Y-49.1110-0005
001700100TM63B0001AB

Y-49.1110-0006
701 9014

Y-49.1110-0003
701 9015

Y-49.1110-0004
701 24

P:2019190585102.doc.técnica/02.03.ejec/02.03.06.PY190585-PC-PY-01-V01_Hor_Martin Gil/01 ANEIOS/15 Expropiaciones/SDEIE-11/ABIERTDIE-01/A15.4_Planos de expropiaciones.dwg



PROYECTO CONSTRUCTIVO DE REHABILITACIÓN DEL VIADUCTO MARTÍN GIL
P.K. 023+043, LÍNEA ZAMORA - A CORUÑA

AUTOR DEL PROYECTO

LEENDERT DE HAAN



ESCALA ORIGINAL A3
1:2.000
Numérica

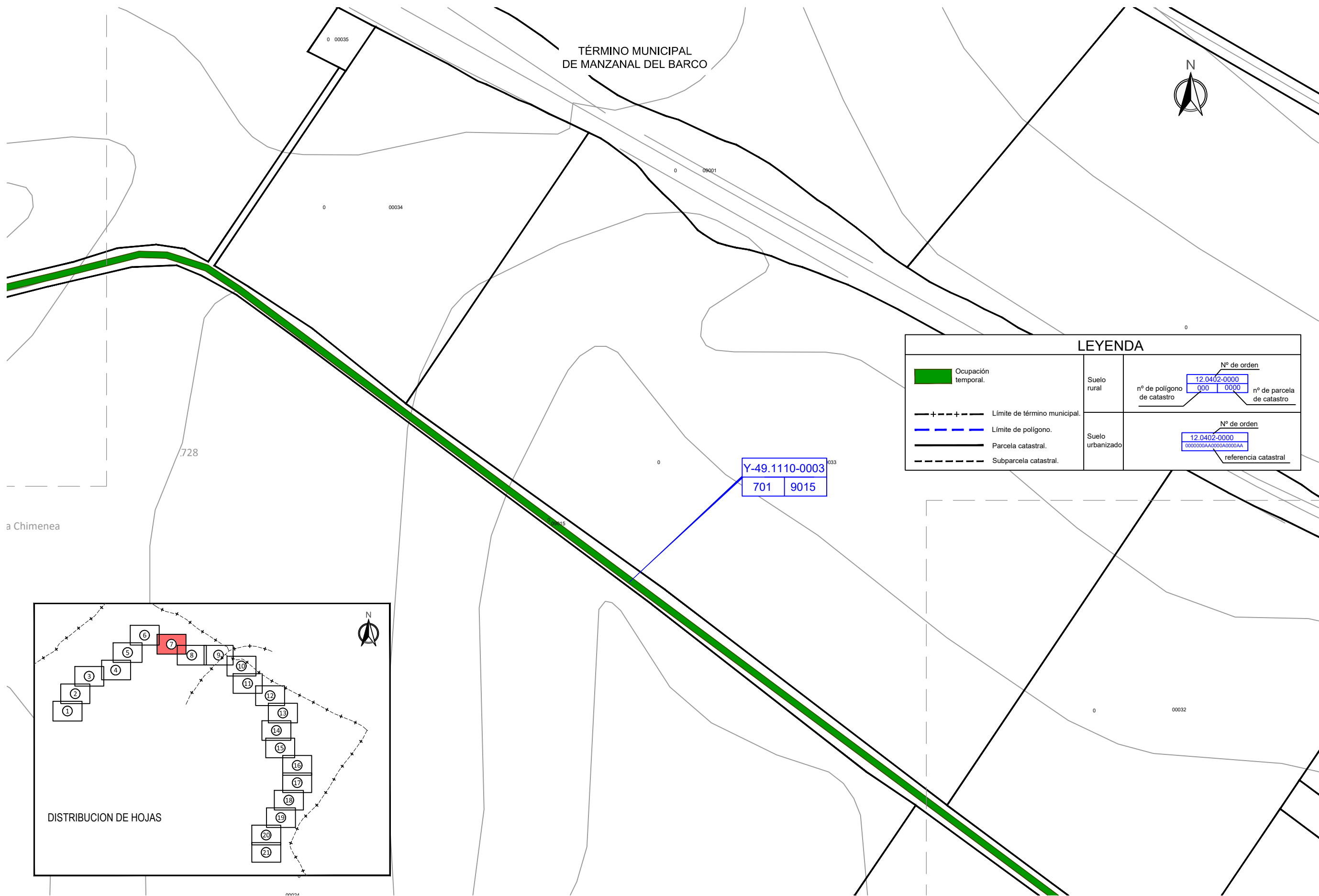


FECHA
OCTUBRE 2022

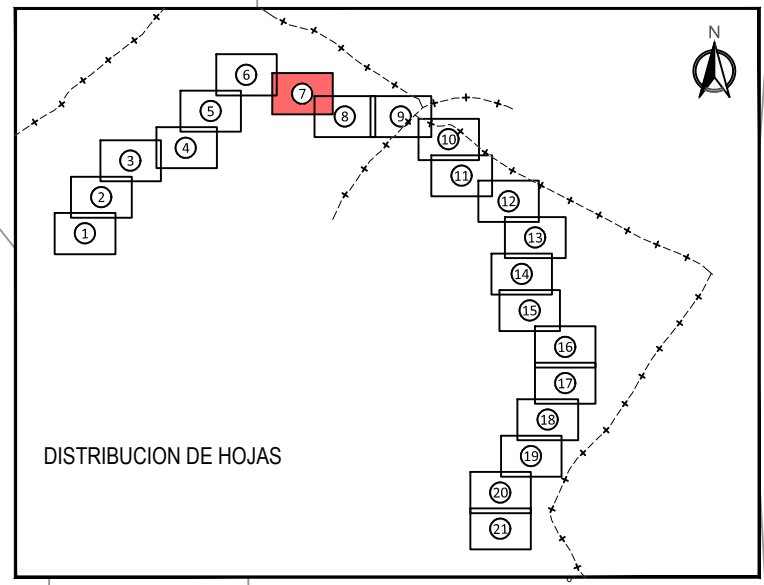
TÍTULO DEL PLANO
EXPROPIACIONES
PLANOS DE EXPROPIACIONES

Nº DE PLANO
A15.4
Hoja 6 de 21

P:\2019\190585\02_dcc_tecnica\02_03_ejec\02_03_06_PY190585-PC-PY-01-001_Hor_Martin Gil\01 ANEIOS\A15 Expropiaciones\SDEE-11\ABIERTIE-01\A15.4_Planos de expropiaciones.dwg



LEYENDA											
	Ocupación temporal.	Suelo rural	<table border="1"> <tr> <td colspan="2">Nº de orden</td> </tr> <tr> <td>12.0402-0000</td> <td></td> </tr> <tr> <td>nº de polígono de catastro</td> <td>nº de parcela de catastro</td> </tr> <tr> <td>000</td> <td>0000</td> </tr> </table>	Nº de orden		12.0402-0000		nº de polígono de catastro	nº de parcela de catastro	000	0000
Nº de orden											
12.0402-0000											
nº de polígono de catastro	nº de parcela de catastro										
000	0000										
	Límite de término municipal.	Suelo urbanizado	<table border="1"> <tr> <td colspan="2">Nº de orden</td> </tr> <tr> <td>12.0402-0000</td> <td></td> </tr> <tr> <td colspan="2">referencia catastral</td> </tr> <tr> <td colspan="2">0000000AA00000AA</td> </tr> </table>	Nº de orden		12.0402-0000		referencia catastral		0000000AA00000AA	
Nº de orden											
12.0402-0000											
referencia catastral											
0000000AA00000AA											
	Límite de polígono.										
	Parcela catastral.										
	Subparcela catastral.										



PROYECTO CONSTRUCTIVO DE REHABILITACIÓN DEL VIADUCTO MARTÍN GIL
P.K. 023+043, LÍNEA ZAMORA - A CORUÑA

AUTOR DEL PROYECTO

LEENDERT DE HAAN



ESCALA ORIGINAL A3
1:2.000
Numérica

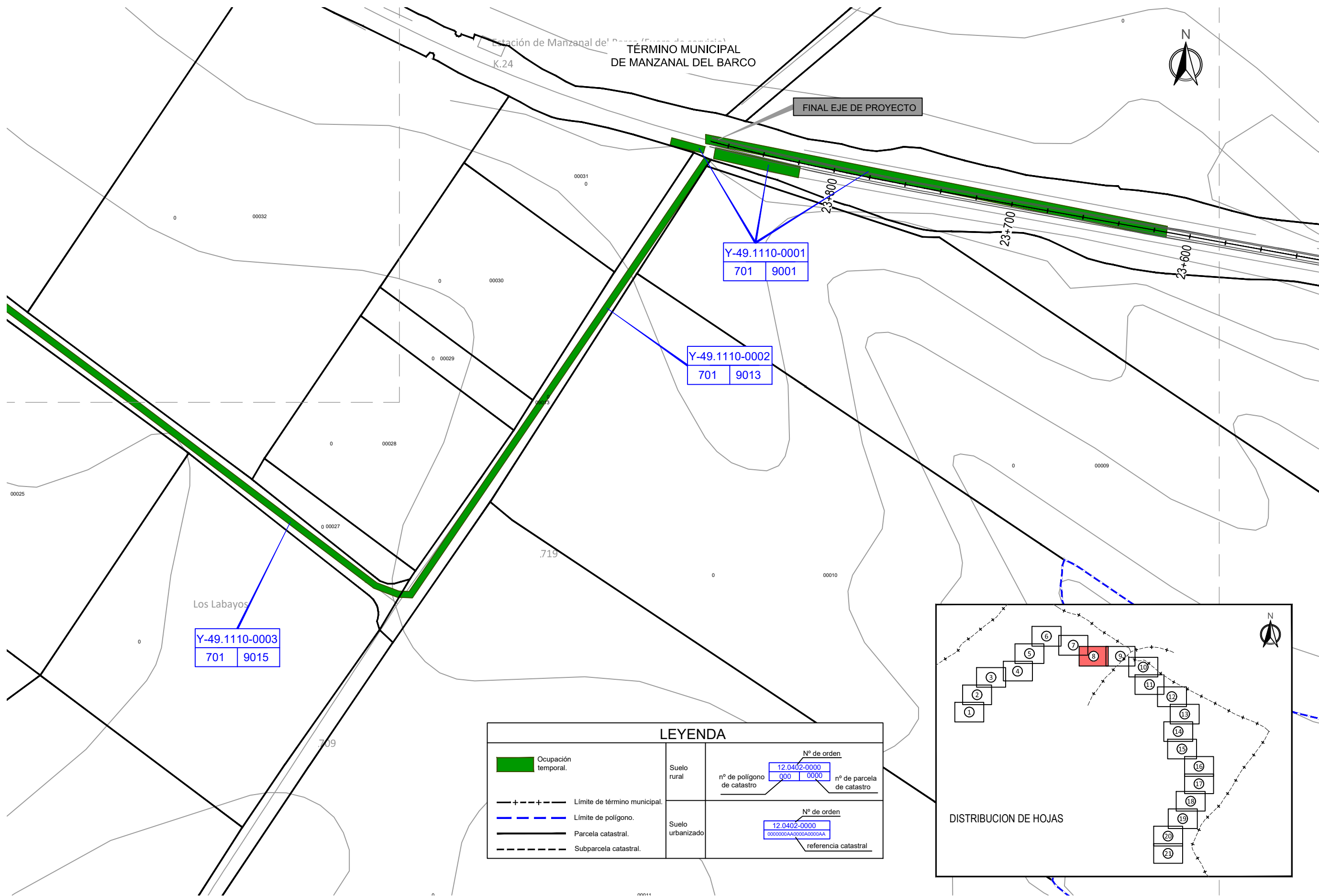


FECHA
OCTUBRE 2022

TÍTULO DEL PLANO
EXPROPIACIONES
PLANOS DE EXPROPIACIONES

Nº DE PLANO
A15.4
Hoja 7 de 21

P:2019190585102.dwg, tecnica/02.03.ejec/02.03.06.PY190585-PC-PY-01-V01_Hor_Martin Gil/01.ANE/OS/15.Expropiaciones/SDEE-11/ABIERT/01A15.4_Planos de expropiaciones.dwg

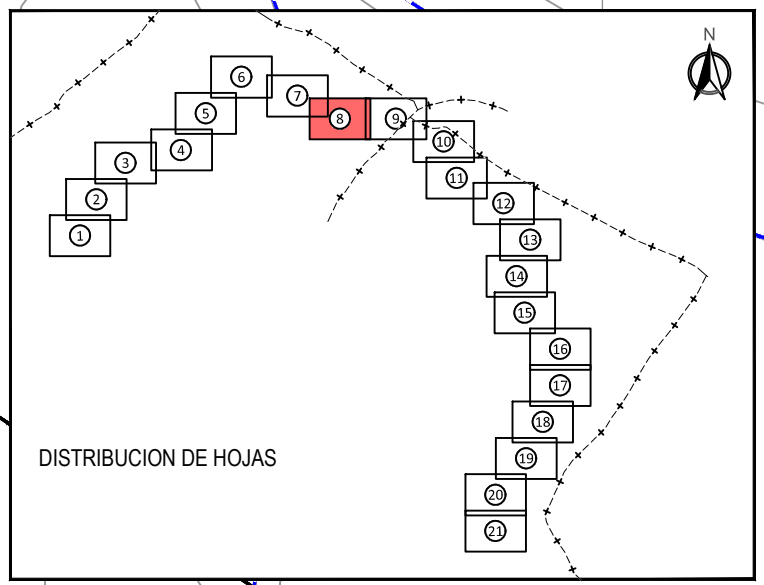


Y-49.1110-0003
701 9015

Y-49.1110-0001
701 9001

Y-49.1110-0002
701 9013

LEYENDA											
	Ocupación temporal.										
	Límite de término municipal.										
	Límite de polígono.										
	Parcela catastral.										
	Subparcela catastral.										
	Suelo rural	<table border="1"> <tr> <td colspan="2">Nº de orden</td> </tr> <tr> <td>12.0402-0000</td> <td></td> </tr> <tr> <td>nº de polígono de catastro</td> <td>nº de parcela de catastro</td> </tr> <tr> <td>000</td> <td>0000</td> </tr> </table>	Nº de orden		12.0402-0000		nº de polígono de catastro	nº de parcela de catastro	000	0000	
Nº de orden											
12.0402-0000											
nº de polígono de catastro	nº de parcela de catastro										
000	0000										
	Suelo urbanizado	<table border="1"> <tr> <td colspan="2">Nº de orden</td> </tr> <tr> <td>12.0402-0000</td> <td></td> </tr> <tr> <td>0000000AA0000AA0000AA</td> <td>referencia catastral</td> </tr> </table>	Nº de orden		12.0402-0000		0000000AA0000AA0000AA	referencia catastral			
Nº de orden											
12.0402-0000											
0000000AA0000AA0000AA	referencia catastral										



PROYECTO CONSTRUCTIVO DE REHABILITACIÓN DEL VIADUCTO MARTÍN GIL
P.K. 023+043, LÍNEA ZAMORA - A CORUÑA

AUTOR DEL PROYECTO

LEENDERT DE HAAN



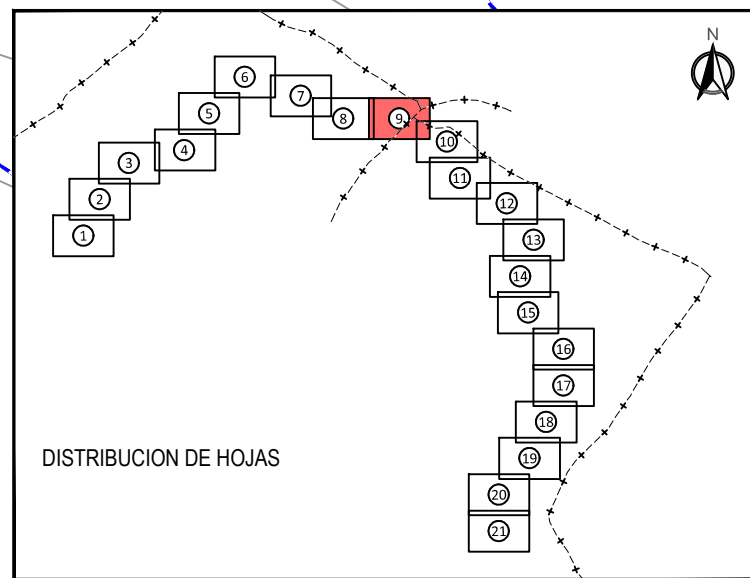
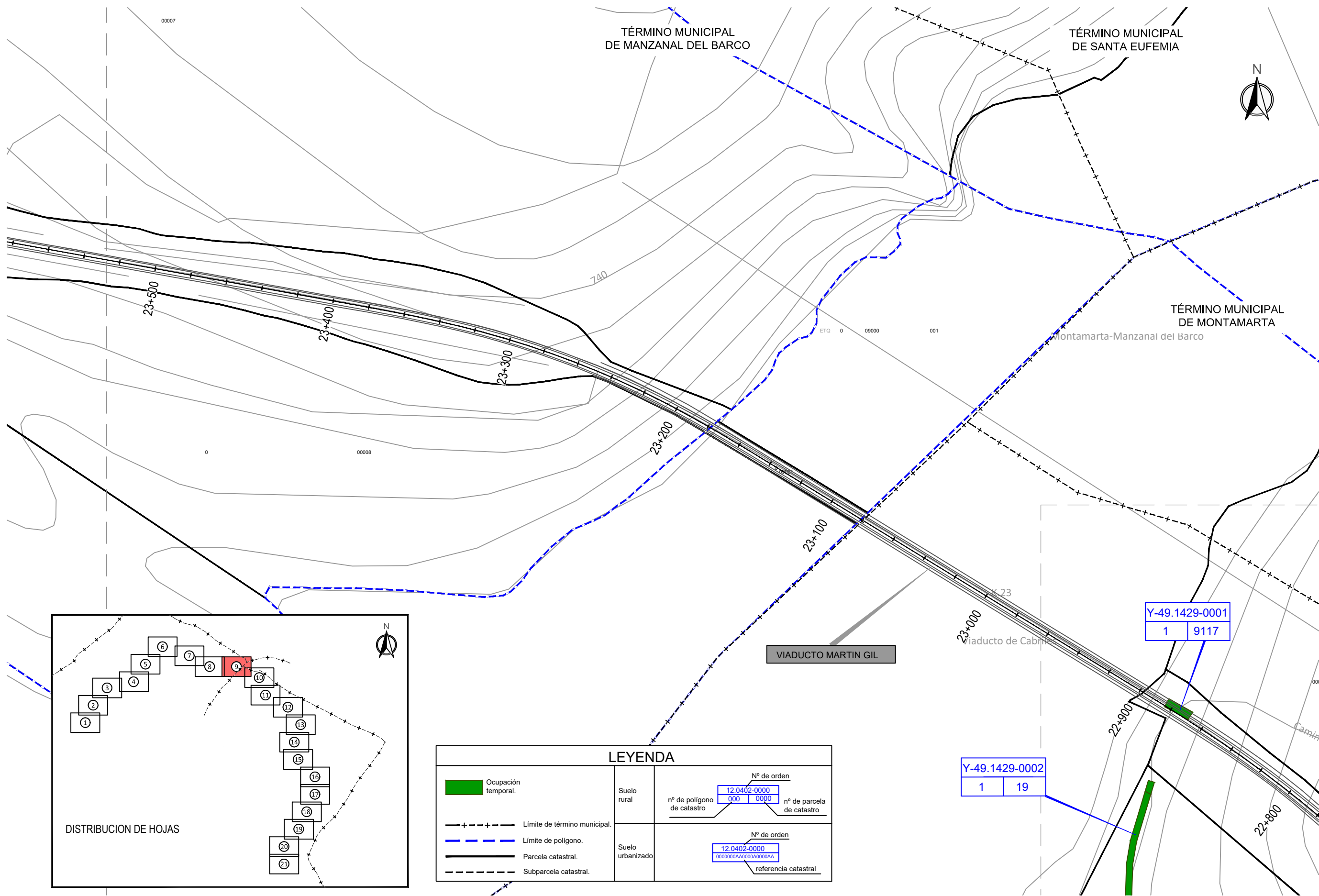
ESCALA ORIGINAL A3
1:2.000
Numérica Gráfica

FECHA
OCTUBRE 2022

TÍTULO DEL PLANO
EXPROPIACIONES
PLANOS DE EXPROPIACIONES

Nº DE PLANO
A15.4
Hoja 8 de 21

P:\2019\190585\02_dcc_tecnica\02_03_ejec\02_03_06_PY190585-PC-PY-01-V01_Hor_Martin Gil\01 ANEIOS\A15 Expropiaciones\SDEIE-11\BIERTDIE-01\A15.4_Planos de expropiaciones.dwg



LEYENDA									
	Ocupación temporal.								
	Límite de término municipal.								
	Límite de polígono.								
	Parcela catastral.								
	Subparcela catastral.								
	Suelo rural	<table border="1"> <tr> <td>Nº de orden</td> <td>12.0402-0000</td> </tr> <tr> <td>nº de polígono de catastro</td> <td>000 0000</td> </tr> <tr> <td>nº de parcela de catastro</td> <td></td> </tr> </table>	Nº de orden	12.0402-0000	nº de polígono de catastro	000 0000	nº de parcela de catastro		
Nº de orden	12.0402-0000								
nº de polígono de catastro	000 0000								
nº de parcela de catastro									
	Suelo urbanizado	<table border="1"> <tr> <td>Nº de orden</td> <td>12.0402-0000</td> </tr> <tr> <td>referencia catastral</td> <td>00000000AA00000000AA</td> </tr> </table>	Nº de orden	12.0402-0000	referencia catastral	00000000AA00000000AA			
Nº de orden	12.0402-0000								
referencia catastral	00000000AA00000000AA								



PROYECTO CONSTRUCTIVO DE REHABILITACIÓN DEL VIADUCTO MARTÍN GIL
P.K. 023+043, LÍNEA ZAMORA - A CORUÑA

AUTOR DEL PROYECTO
Leendert de Haan
LEENDERT DE HAAN



ESCALA ORIGINAL A3
1:2.000
Numérica

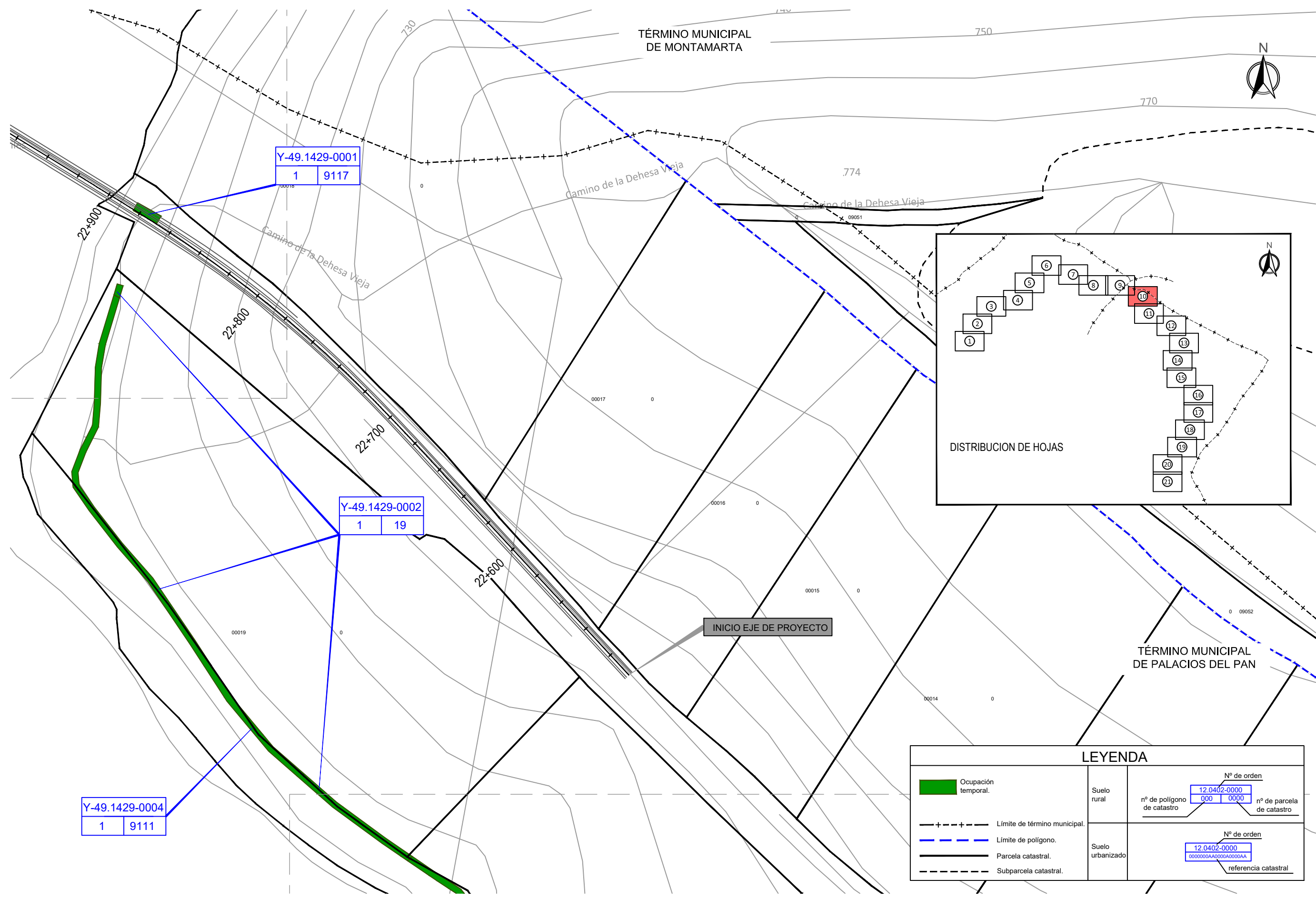


FECHA
OCTUBRE 2022

TÍTULO DEL PLANO
EXPROPIACIONES
PLANOS DE EXPROPIACIONES

Nº DE PLANO
A15.4
Hoja 9 de 21

P:2019190585102.doc; tecnica/02.03.ejec/02.03.06.PY190585-PC-PY-01-V01_Hor_Martin Gil/01 ANEIOS/15 Expropiaciones/SDEIE-11/ABIERT/01A15.4_Planos de expropiaciones.dwg

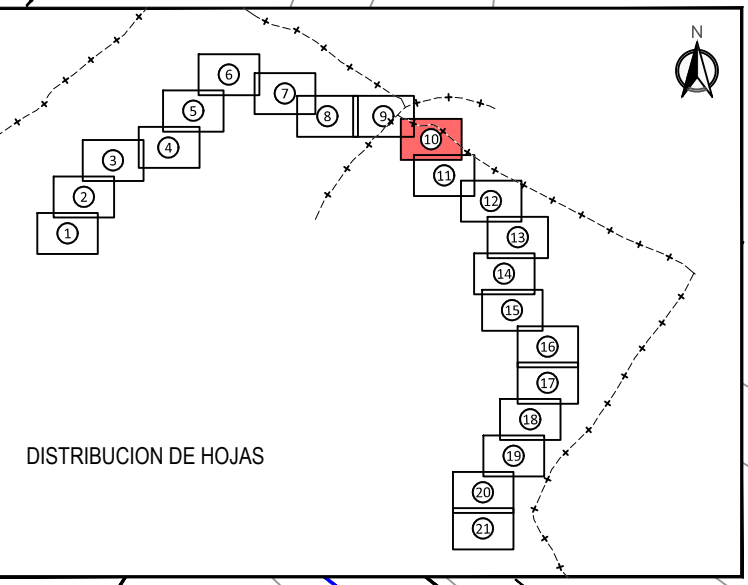


Y-49.1429-0001
1 9117

Y-49.1429-0002
1 19

Y-49.1429-0004
1 9111

INICIO EJE DE PROYECTO



LEYENDA							
	Ocupación temporal.						
	Límite de término municipal.						
	Límite de polígono.						
	Parcela catastral.						
	Subparcela catastral.						
Suelo rural	<table border="1"> <tr> <td>Nº de orden</td> <td>12.0402-0000</td> <td>Nº de orden</td> </tr> <tr> <td>nº de polígono de catastro</td> <td>000 0000</td> <td>nº de parcela de catastro</td> </tr> </table>	Nº de orden	12.0402-0000	Nº de orden	nº de polígono de catastro	000 0000	nº de parcela de catastro
Nº de orden	12.0402-0000	Nº de orden					
nº de polígono de catastro	000 0000	nº de parcela de catastro					
Suelo urbanizado	<table border="1"> <tr> <td>Nº de orden</td> <td>12.0402-0000</td> <td>Nº de orden</td> </tr> <tr> <td>referencia catastral</td> <td>00000000AA0000AA0000AA</td> <td></td> </tr> </table>	Nº de orden	12.0402-0000	Nº de orden	referencia catastral	00000000AA0000AA0000AA	
Nº de orden	12.0402-0000	Nº de orden					
referencia catastral	00000000AA0000AA0000AA						



PROYECTO CONSTRUCTIVO DE REHABILITACIÓN DEL VIADUCTO MARTÍN GIL
P.K. 023+043, LÍNEA ZAMORA - A CORUÑA

AUTOR DEL PROYECTO

LEENDERT DE HAAN



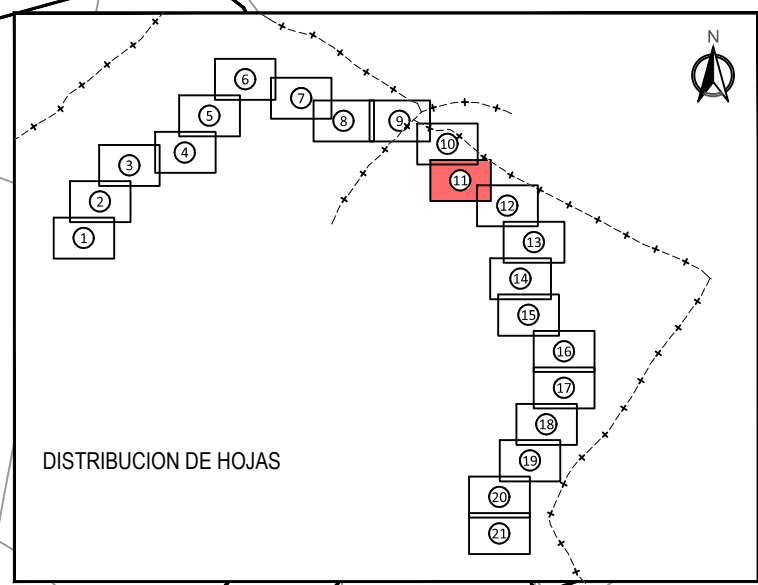
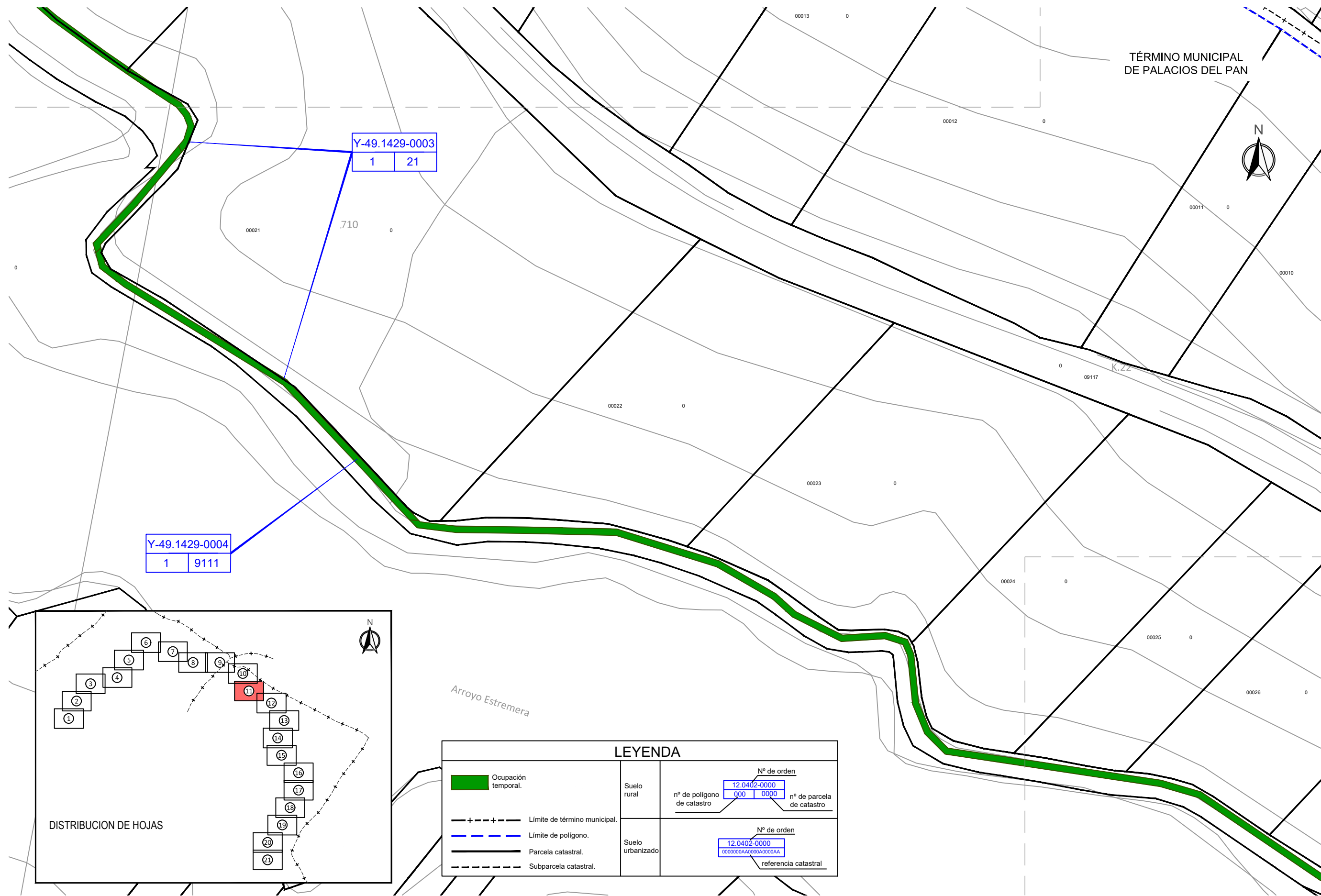
ESCALA ORIGINAL A3
1:2.000
Numérica Gráfica

FECHA
OCTUBRE 2022

TÍTULO DEL PLANO
EXPROPIACIONES
PLANOS DE EXPROPIACIONES

Nº DE PLANO
A15.4
Hoja 10 de 21

P:\2019\190585\02_dcc_tecnica\02_03_ejec\02_03_06_PY190585-PC-PY-01-001_Hor_Martin Gil\01 ANEJOS\A15 Expropiaciones\SDEE-11\ABIERTO\01A15.4_Planos de expropiaciones.dwg



LEYENDA			
	Ocupación temporal.	Suelo rural	Nº de orden 12.0402-0000 nº de polígono de catastro: 000 0000 nº de parcela de catastro
	Límite de término municipal.	Suelo urbanizado	Nº de orden 12.0402-0000 referencia catastral: 0000000AA0000AA0000AA
	Límite de polígono.		
	Parcela catastral.		
	Subparcela catastral.		



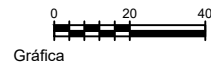
PROYECTO CONSTRUCTIVO DE REHABILITACIÓN DEL VIADUCTO MARTÍN GIL
P.K. 023+043, LÍNEA ZAMORA - A CORUÑA

AUTOR DEL PROYECTO

LEENDERT DE HAAN



ESCALA ORIGINAL A3
1:2.000
Numérica

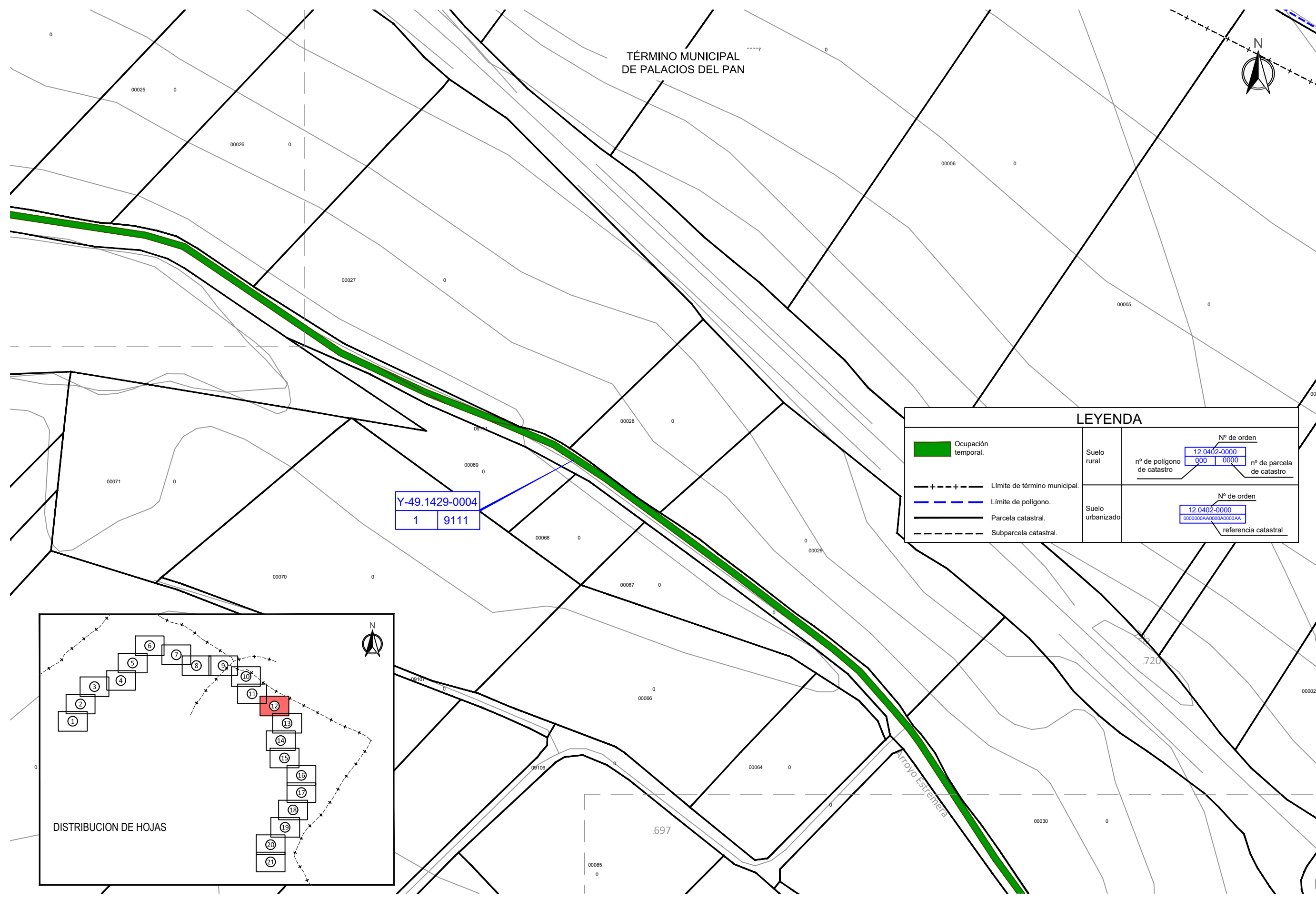


FECHA
OCTUBRE 2022

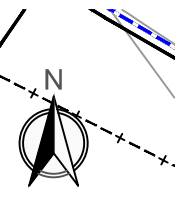
TÍTULO DEL PLANO
EXPROPIACIONES
PLANOS DE EXPROPIACIONES

Nº DE PLANO
A15.4
Hoja 11 de 21

P:\2019\190585\02_dcc_tecnica\02_03_ejec\02_03_06_PY190585-PC-PY-01\01_Hor_Martin Gil\01 ANEJOS\A15 Expropiaciones\SDEE-11\BIERTDIE-01\A15.4_Planos de expropiaciones.dwg

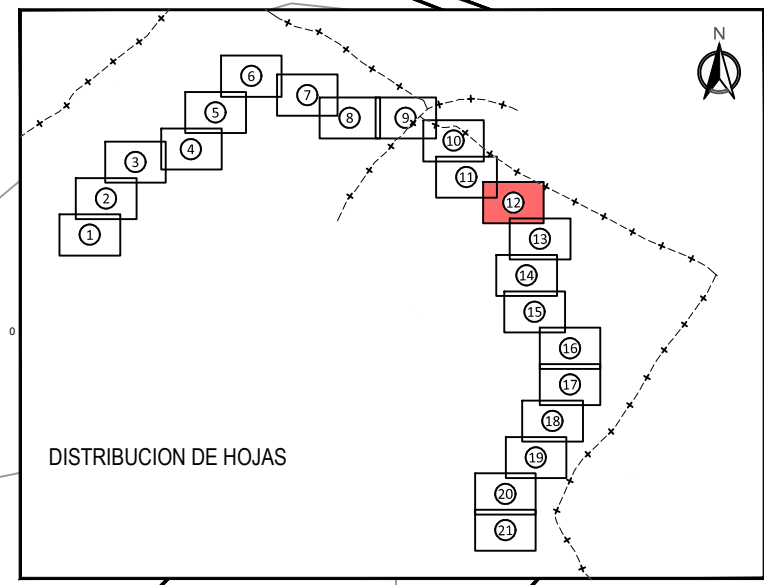


TÉRMINO MUNICIPAL
DE PALACIOS DEL PAN



LEYENDA			
	Ocupación temporal.	Suelo rural	Nº de orden 12.0402-0000 nº de polígono de catastro: 000 0000 nº de parcela de catastro
	Límite de término municipal.	Suelo urbanizado	Nº de orden 12.0402-0000 referencia catastro: 0000000AA0000A0000AA
	Límite de polígono.		
	Parcela catastral.		
	Subparcela catastral.		

Y-49.1429-0004
1 | 9111



PROYECTO CONSTRUCTIVO DE REHABILITACIÓN DEL VIADUCTO MARTÍN GIL
P.K. 023+043, LÍNEA ZAMORA - A CORUÑA

AUTOR DEL PROYECTO

LEENDERT DE HAAN



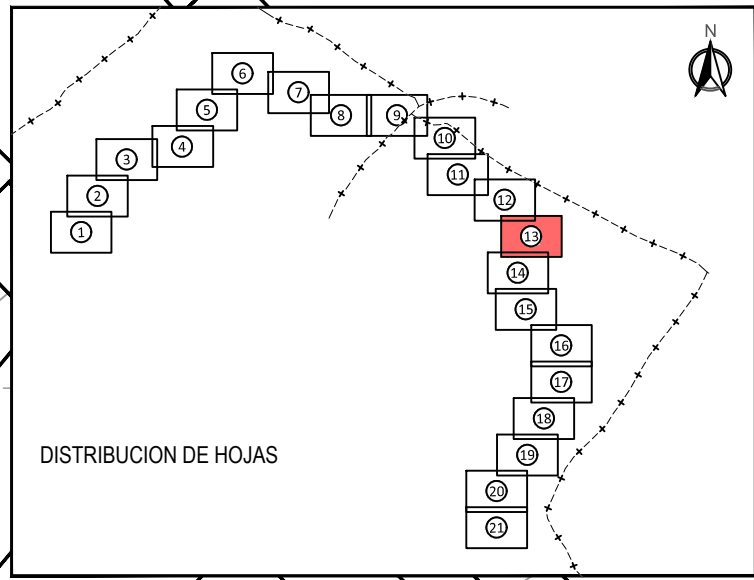
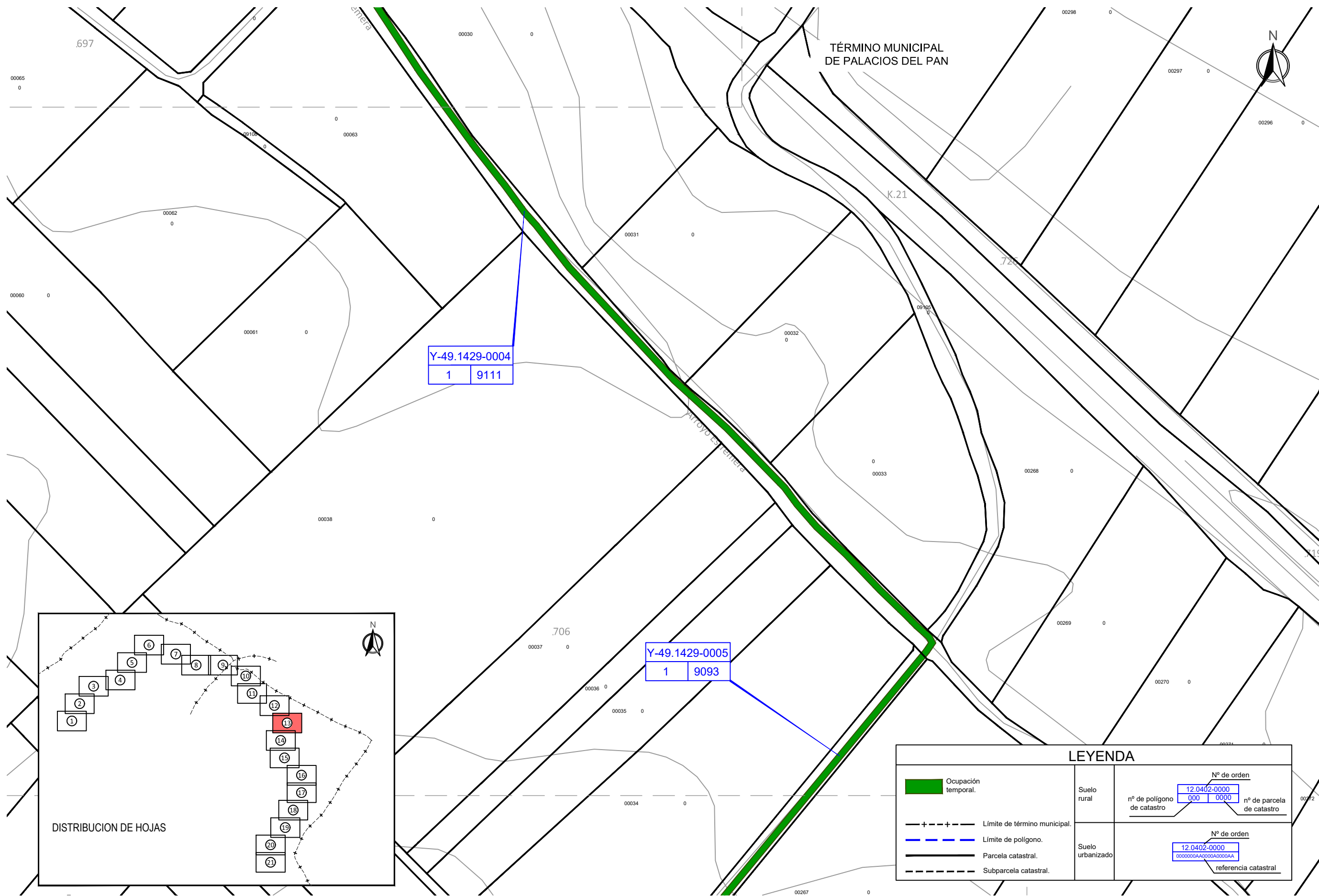
ESCALA ORIGINAL A3
1:2.000
Numérica | Gráfica

FECHA
OCTUBRE 2022

TÍTULO DEL PLANO
EXPROPIACIONES
PLANOS DE EXPROPIACIONES

Nº DE PLANO
A15.4
Hoja 12 de 21

P:2019190585102.doc; tecnica/02.03_ejec/02.03.06_PY190585-PC-PY-01-V01_Hor_Martin Gil/01 ANE/OSIA15 Expropiaciones/SDEIE-11/ABIERT/01A15.4_Planos de expropiaciones.dwg



LEYENDA			
	Ocupación temporal.		
	Límite de término municipal.		
	Límite de polígono.		
	Parcela catastral.		
	Subparcela catastral.		
Suelo rural	Nº de orden 12.0402-0000	nº de polígono de catastro 000 1 0000	nº de parcela de catastro
Suelo urbanizado	Nº de orden 12.0402-0000	referencia catastral 0000000A00000A0000AA	



PROYECTO CONSTRUCTIVO DE REHABILITACIÓN DEL VIADUCTO MARTÍN GIL
P.K. 023+043, LÍNEA ZAMORA - A CORUÑA

AUTOR DEL PROYECTO

LEENDERT DE HAAN



ESCALA ORIGINAL A3
1:2.000
Numérica



FECHA
OCTUBRE 2022

TÍTULO DEL PLANO
EXPROPIACIONES
PLANOS DE EXPROPIACIONES

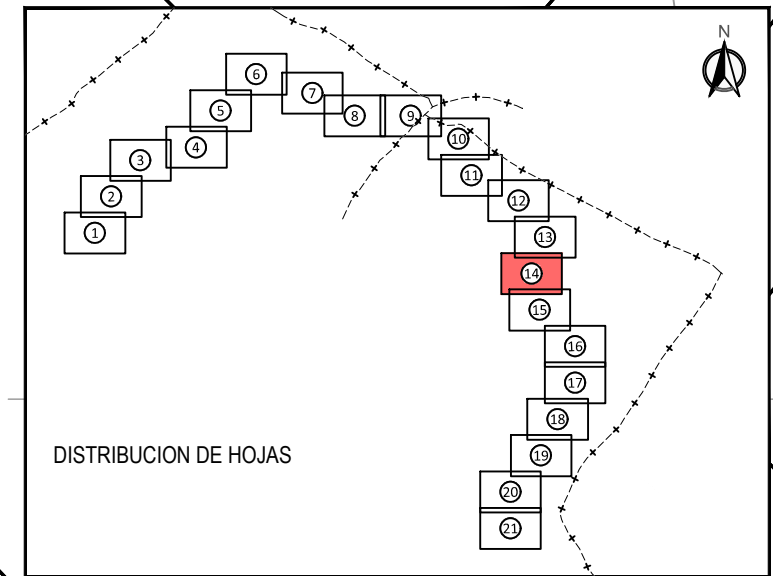
Nº DE PLANO
A15.4
Hoja 13 de 21

TÉRMINO MUNICIPAL
DE PALACIOS DEL PAN



Y-49.1429-0005
1 9093

LEYENDA											
	Ocupación temporal.										
	Límite de término municipal.										
	Límite de polígono.										
	Parcela catastral.										
	Subparcela catastral.										
Suelo rural		<table border="1"> <tr> <td colspan="2">Nº de orden</td> </tr> <tr> <td>nº de polígono de catastro</td> <td>12.0402-0000</td> </tr> <tr> <td>nº de parcela de catastro</td> <td>000 0000</td> </tr> </table>		Nº de orden		nº de polígono de catastro	12.0402-0000	nº de parcela de catastro	000 0000		
Nº de orden											
nº de polígono de catastro	12.0402-0000										
nº de parcela de catastro	000 0000										
Suelo urbanizado		<table border="1"> <tr> <td colspan="2">Nº de orden</td> </tr> <tr> <td colspan="2">12.0402-0000</td> </tr> <tr> <td colspan="2">0000000AA0000A0000AA</td> </tr> <tr> <td colspan="2">referencia catastral</td> </tr> </table>		Nº de orden		12.0402-0000		0000000AA0000A0000AA		referencia catastral	
Nº de orden											
12.0402-0000											
0000000AA0000A0000AA											
referencia catastral											



P:\2019\190585\02_doc_tecnica\02_03_ejec\02_03_06_PY190585-PC-PY-01\01_Hor_Martin Gil\01 ANE\OSIA15 Expropiaciones\SDEE-11\BIERTDIE-01\A15.4_Planos de expropiaciones.dwg



PROYECTO CONSTRUCTIVO DE REHABILITACIÓN DEL VIADUCTO MARTÍN GIL
P.K. 023+043, LÍNEA ZAMORA - A CORUÑA

AUTOR DEL PROYECTO

LEENDERT DE HAAN



ESCALA ORIGINAL A3
1:2.000
Numérica

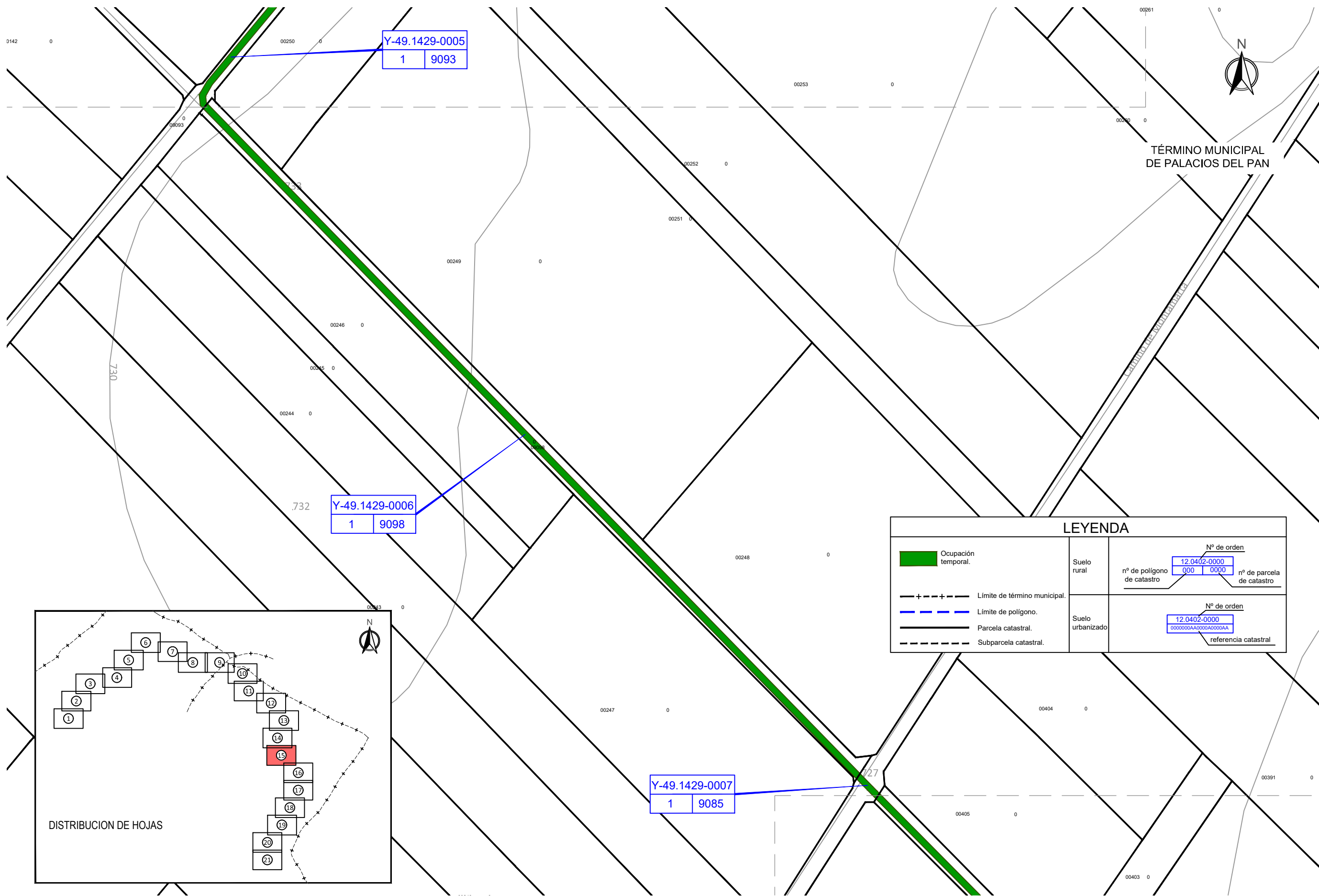


FECHA
OCTUBRE
2022

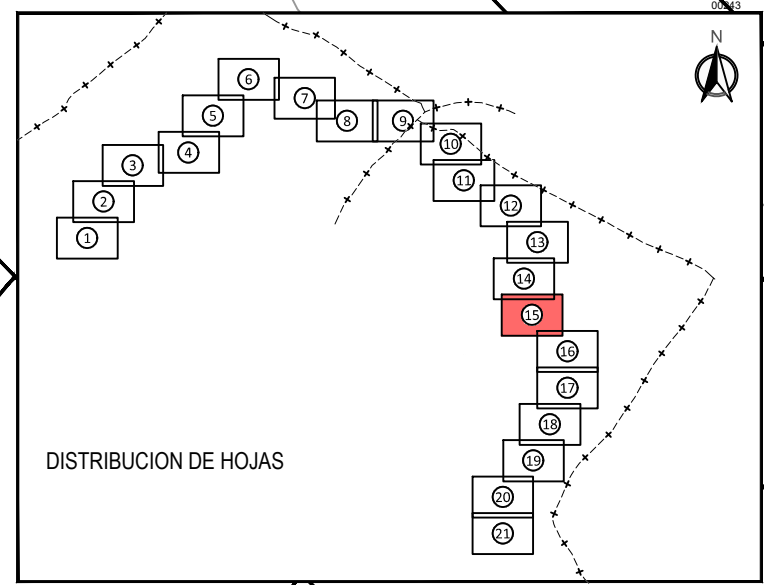
TÍTULO DEL PLANO
EXPROPIACIONES
PLANOS DE EXPROPIACIONES

Nº DE PLANO
A15.4
Hoja 14 de 21

P:2019190585102.doc; tecnica/02.03.ejec/02.03.06.PY190585-PC-PY-01-V01_Hor_Martin Gil/01 ANEIOS/15 Expropiaciones/SDEE-11/ABIERTO/E-01/A15.4_Planos de expropiaciones.dwg



TÉRMINO MUNICIPAL DE PALACIOS DEL PAN



LEYENDA			
	Ocupación temporal.	Suelo rural	Nº de orden 12.0402-0000 nº de polígono de catastro: 000 0000 nº de parcela de catastro
	Límite de término municipal.	Suelo urbanizado	Nº de orden 12.0402-0000 referencia catastral: 0000000AA0000A0000AA
	Límite de polígono.		
	Parcela catastral.		
	Subparcela catastral.		



PROYECTO CONSTRUCTIVO DE REHABILITACIÓN DEL VIADUCTO MARTÍN GIL
P.K. 023+043, LÍNEA ZAMORA - A CORUÑA

AUTOR DEL PROYECTO
Leendert de Haan
LEENDERT DE HAAN



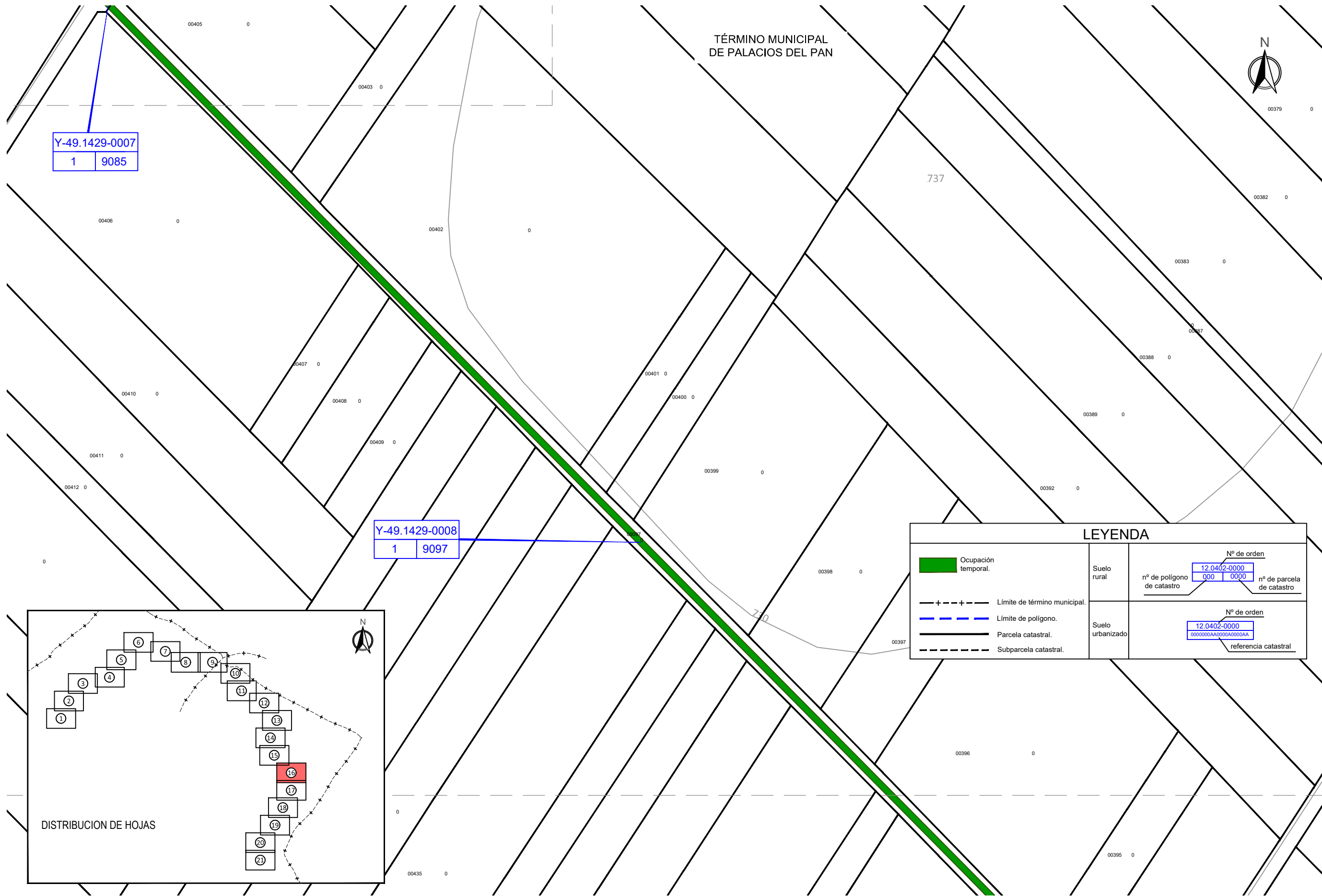
ESCALA ORIGINAL A3
1:2.000
Numérica | Gráfica

FECHA
OCTUBRE 2022

TÍTULO DEL PLANO
EXPROPIACIONES
PLANOS DE EXPROPIACIONES

Nº DE PLANO
A15.4
Hoja 15 de 21

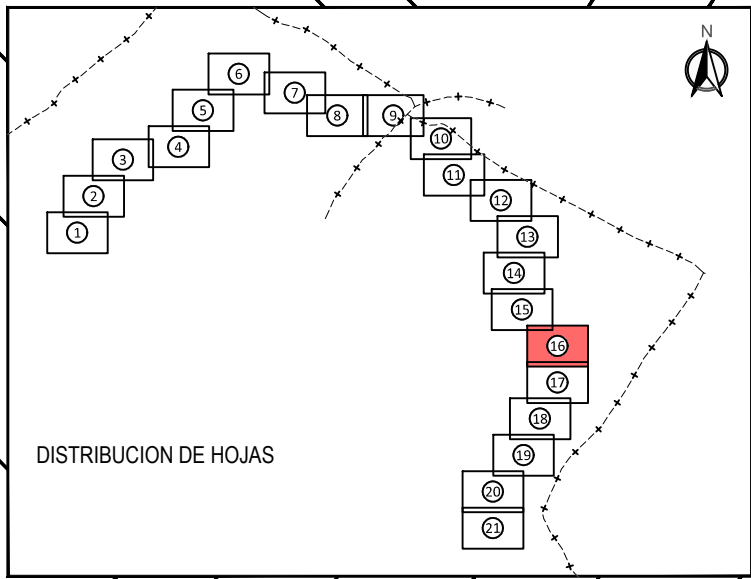
P:\2019\190585\02_doc_tecnica\02_03_ejec\02_03_06_PY190585-PC-PY-01-V01_Hor_Martin Gil\01 ANEIOS\A15 Expropiaciones\SDEE-11\BIERTOE-01\A15.4_Planos de expropiaciones.dwg



Y-49.1429-0007
1 9085

Y-49.1429-0008
1 9097

LEYENDA			
	Ocupación temporal.	Suelo rural	Nº de orden 12.0402-0000 nº de polígono de catastro: 000 0000 nº de parcela de catastro
	Límite de término municipal.	Suelo urbanizado	Nº de orden 12.0402-0000 00000000AA0000A0000AA referencia catastral
	Límite de polígono.		
	Parcela catastral.		
	Subparcela catastral.		



PROYECTO CONSTRUCTIVO DE REHABILITACIÓN DEL VIADUCTO MARTÍN GIL
P.K. 023+043, LÍNEA ZAMORA - A CORUÑA

AUTOR DEL PROYECTO

LEENDERT DE HAAN



ESCALA ORIGINAL A3
1:2.000
Numérica



FECHA
OCTUBRE 2022

TÍTULO DEL PLANO
EXPROPIACIONES
PLANOS DE EXPROPIACIONES

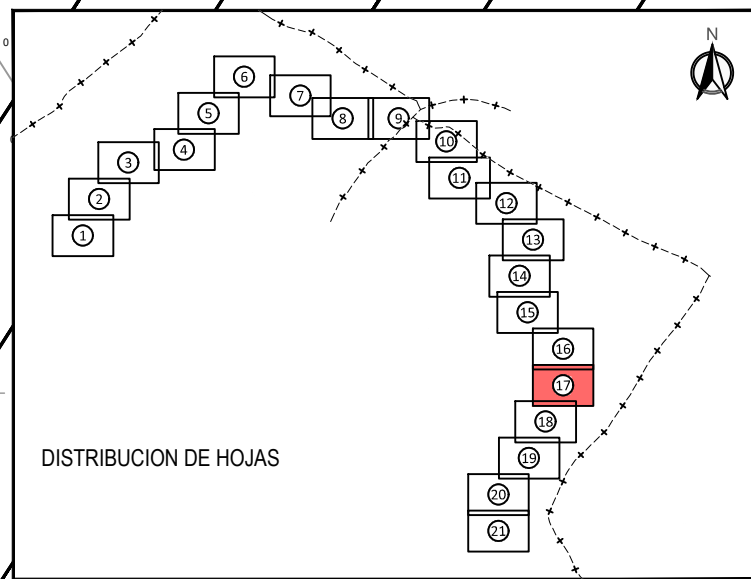
Nº DE PLANO
A15.4
Hoja 16 de 21

P:\2019\190585\02_dcc_tecnica\02_03_ejec\02_03_06_PY190585-PC-PY-01-V01_Hor_Martin Gil\01 ANEIOS\A15 Expropiaciones\SDEE-11\ABIERTOE-01\A15.4_Planos de expropiaciones.dwg

TÉRMINO MUNICIPAL DE PALACIOS DEL PAN

Y-49.1429-0008
1 9097

Y-49.1429-0009
1 9074



LEYENDA			
	Ocupación temporal.		
	Límite de término municipal.		
	Límite de polígono.		
	Parcela catastral.		
	Subparcela catastral.		
Suelo rural		Nº de orden 12.0402-0000 nº de polígono de catastro 000 0000	nº de parcela de catastro
Suelo urbanizado		Nº de orden 12.0402-0000 referencia catastral 0000000A0000A000AA	



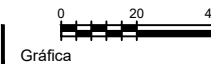
PROYECTO CONSTRUCTIVO DE REHABILITACIÓN DEL VIADUCTO MARTÍN GIL
P.K. 023+043, LÍNEA ZAMORA - A CORUÑA

AUTOR DEL PROYECTO

LEENDERT DE HAAN



ESCALA ORIGINAL A3
1:2.000
Numérica

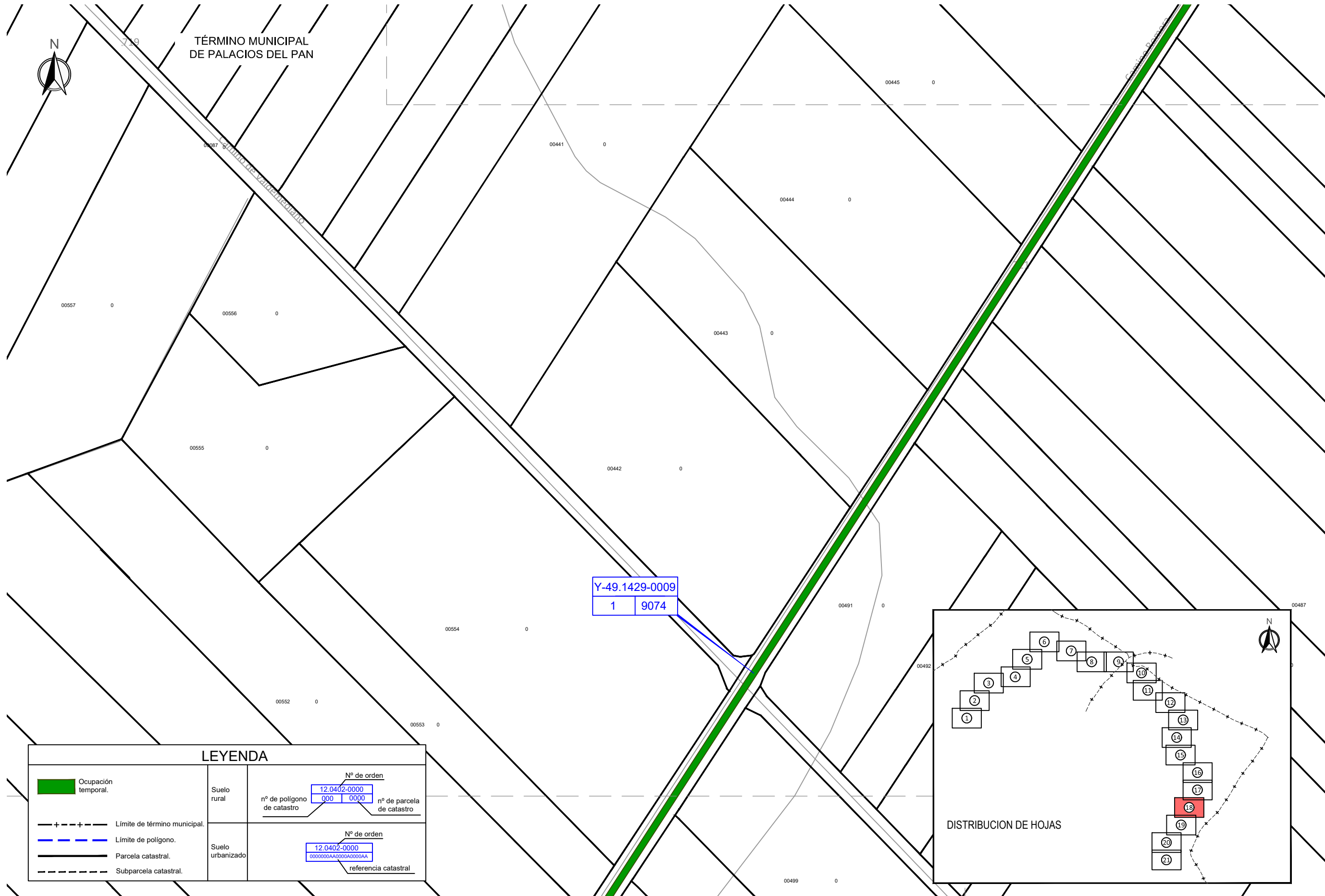


FECHA
OCTUBRE 2022

TÍTULO DEL PLANO
EXPROPIACIONES
PLANOS DE EXPROPIACIONES

Nº DE PLANO
A15.4
Hoja 17 de 21

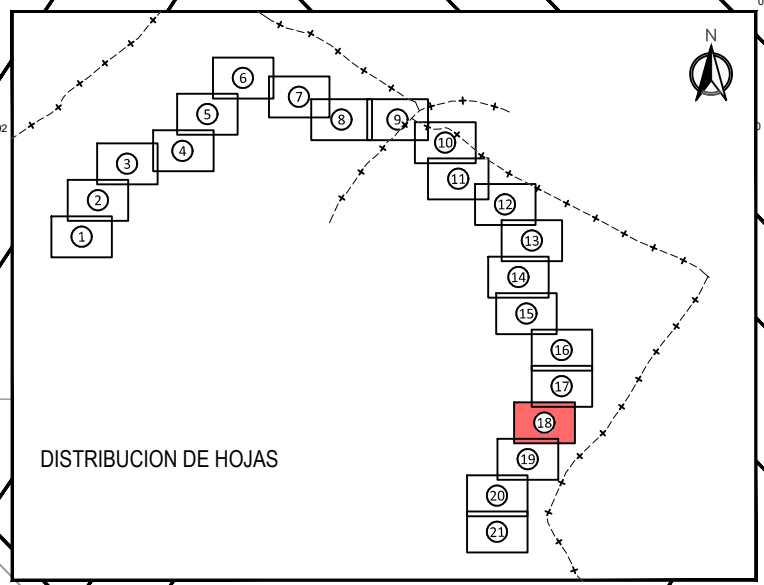
P:\2019\190585\02_doc_tecnica\02_03_ejec\02_03_06_PY190585-PC-PY-01-V01_Hor_Martin Gil\01 ANE\OSIA15 Expropiaciones\SDEE-11\BIERTOE-01\A15.4_Planos de expropiaciones.dwg



TÉRMINO MUNICIPAL DE PALACIOS DEL PAN



LEYENDA							
	Ocupación temporal.						
	Límite de término municipal.						
	Límite de polígono.						
	Parcela catastral.						
	Subparcela catastral.						
Suelo rural	<table border="1"> <tr> <td colspan="2">Nº de orden</td> </tr> <tr> <td>nº de polígono de catastro</td> <td>12.0402-0000</td> </tr> <tr> <td>nº de parcela de catastro</td> <td>000 1 0000</td> </tr> </table>	Nº de orden		nº de polígono de catastro	12.0402-0000	nº de parcela de catastro	000 1 0000
Nº de orden							
nº de polígono de catastro	12.0402-0000						
nº de parcela de catastro	000 1 0000						
Suelo urbanizado	<table border="1"> <tr> <td colspan="2">Nº de orden</td> </tr> <tr> <td>referencia catastral</td> <td>12.0402-0000</td> </tr> <tr> <td></td> <td>00000000AA0000AA0000AA</td> </tr> </table>	Nº de orden		referencia catastral	12.0402-0000		00000000AA0000AA0000AA
Nº de orden							
referencia catastral	12.0402-0000						
	00000000AA0000AA0000AA						



PROYECTO CONSTRUCTIVO DE REHABILITACIÓN DEL VIADUCTO MARTÍN GIL
P.K. 023+043, LÍNEA ZAMORA - A CORUÑA

AUTOR DEL PROYECTO

LEENDERT DE HAAN



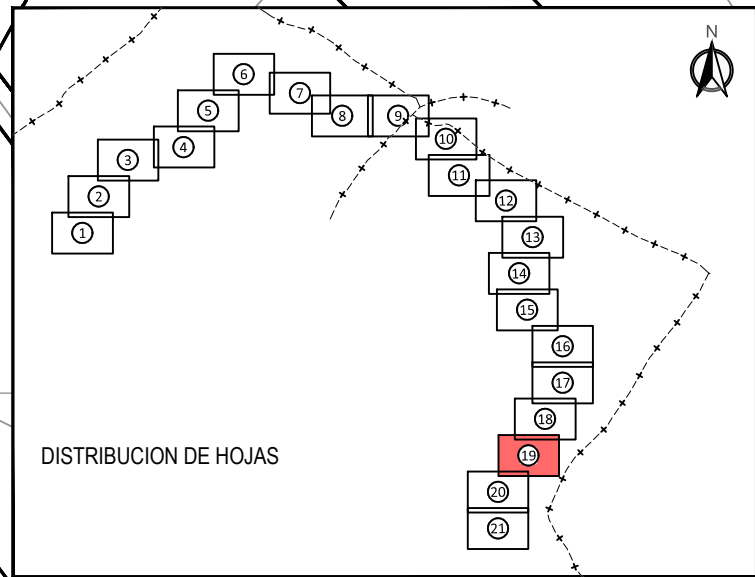
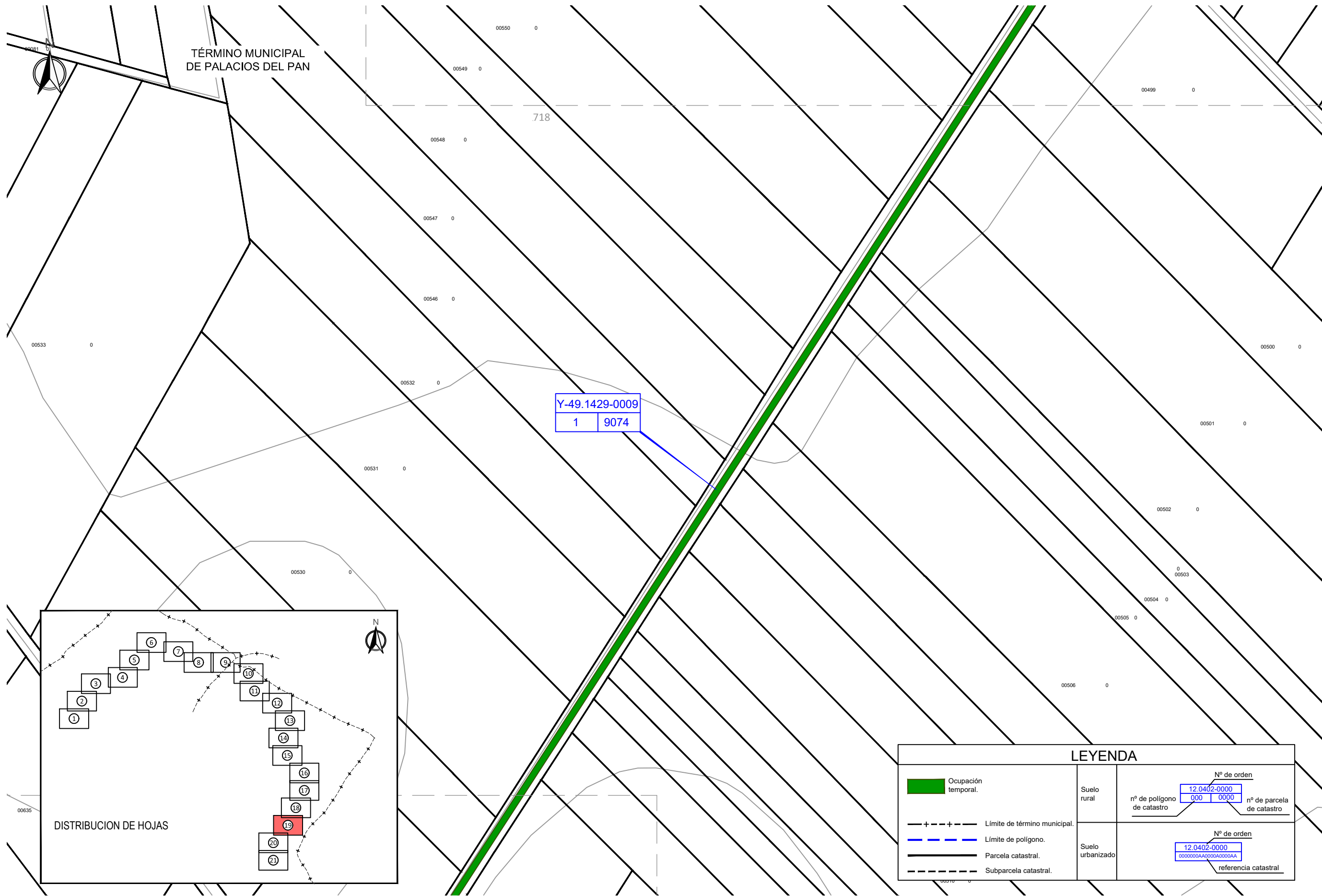
ESCALA ORIGINAL A3
1:2.000
Numérica |  Gráfica

FECHA
OCTUBRE 2022

TÍTULO DEL PLANO
EXPROPIACIONES
PLANOS DE EXPROPIACIONES

Nº DE PLANO
A15.4
Hoja 18 de 21

P:\2019\190585\02_dcc_tecnica\02_03_ejec\02_03_06_P\190585-PC-PY-01-001_Hor_Martin Gil\01 ANEIOS\A15 Expropiaciones\SDEE-11\ABIERTOE-01\A15.4_Planos de expropiaciones.dwg



LEYENDA			
	Ocupación temporal.		
	Límite de término municipal.		
	Límite de polígono.		
	Parcela catastral.		
	Subparcela catastral.		
Suelo rural		Nº de orden 12.0402-0000	nº de parcela de catastro
		nº de polígono de catastro 000	0000
Suelo urbanizado		Nº de orden 12.0402-0000	referencia catastral
		0000000AA0000AA0000AA	



PROYECTO CONSTRUCTIVO DE REHABILITACIÓN DEL VIADUCTO MARTÍN GIL
P.K. 023+043, LÍNEA ZAMORA - A CORUÑA

AUTOR DEL PROYECTO

LEENDERT DE HAAN



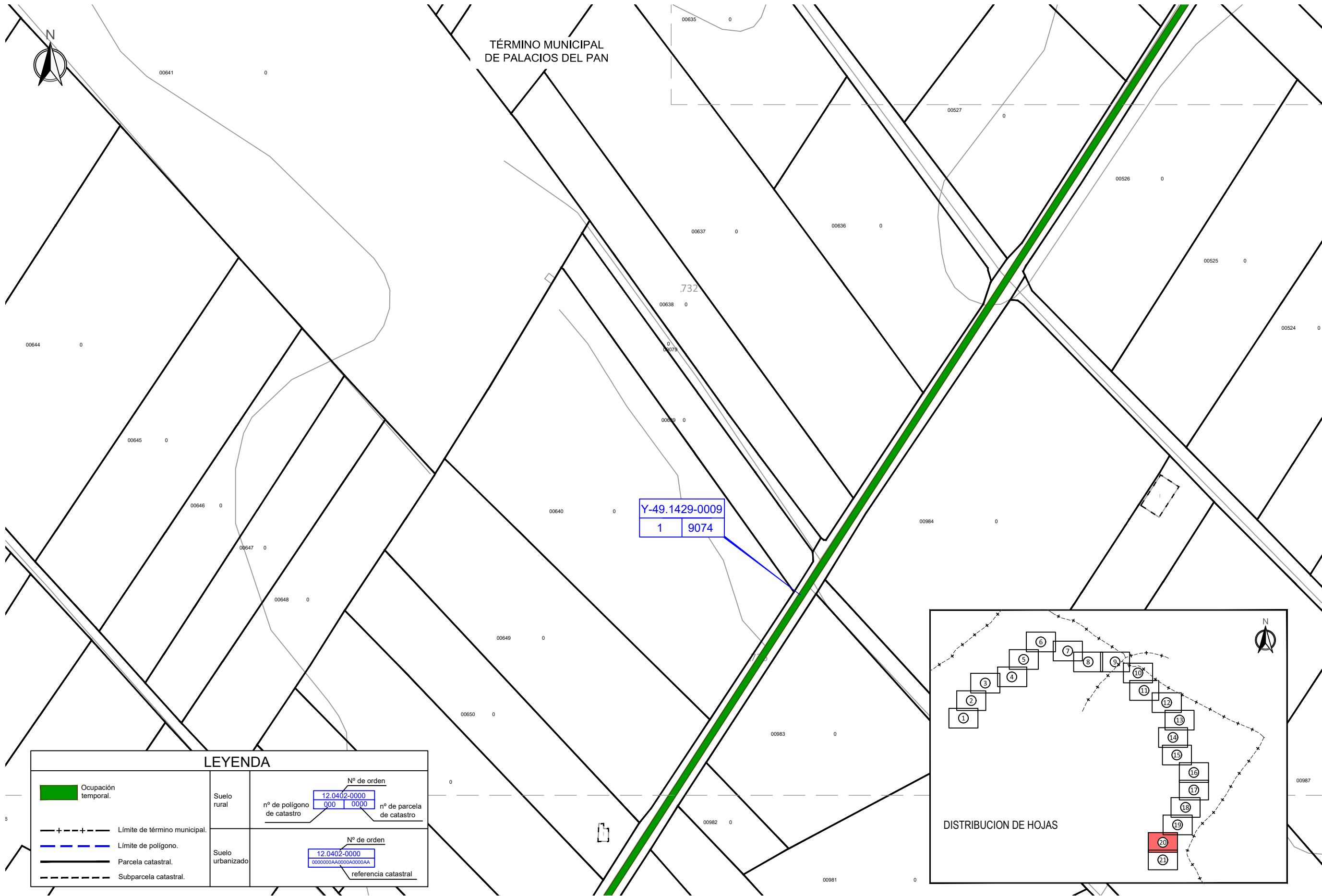
ESCALA ORIGINAL A3
1:2.000
Numérica



FECHA
OCTUBRE 2022

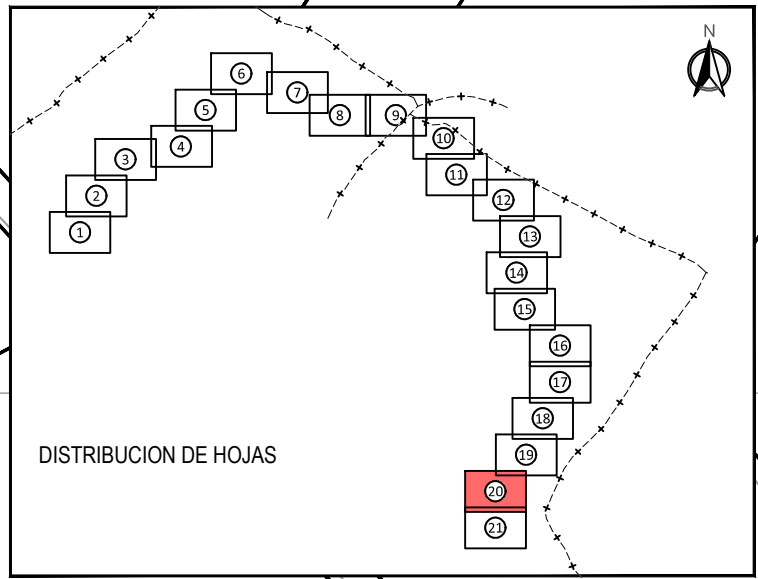
TÍTULO DEL PLANO
EXPROPIACIONES
PLANOS DE EXPROPIACIONES

Nº DE PLANO
A15.4
Hoja 19 de 21



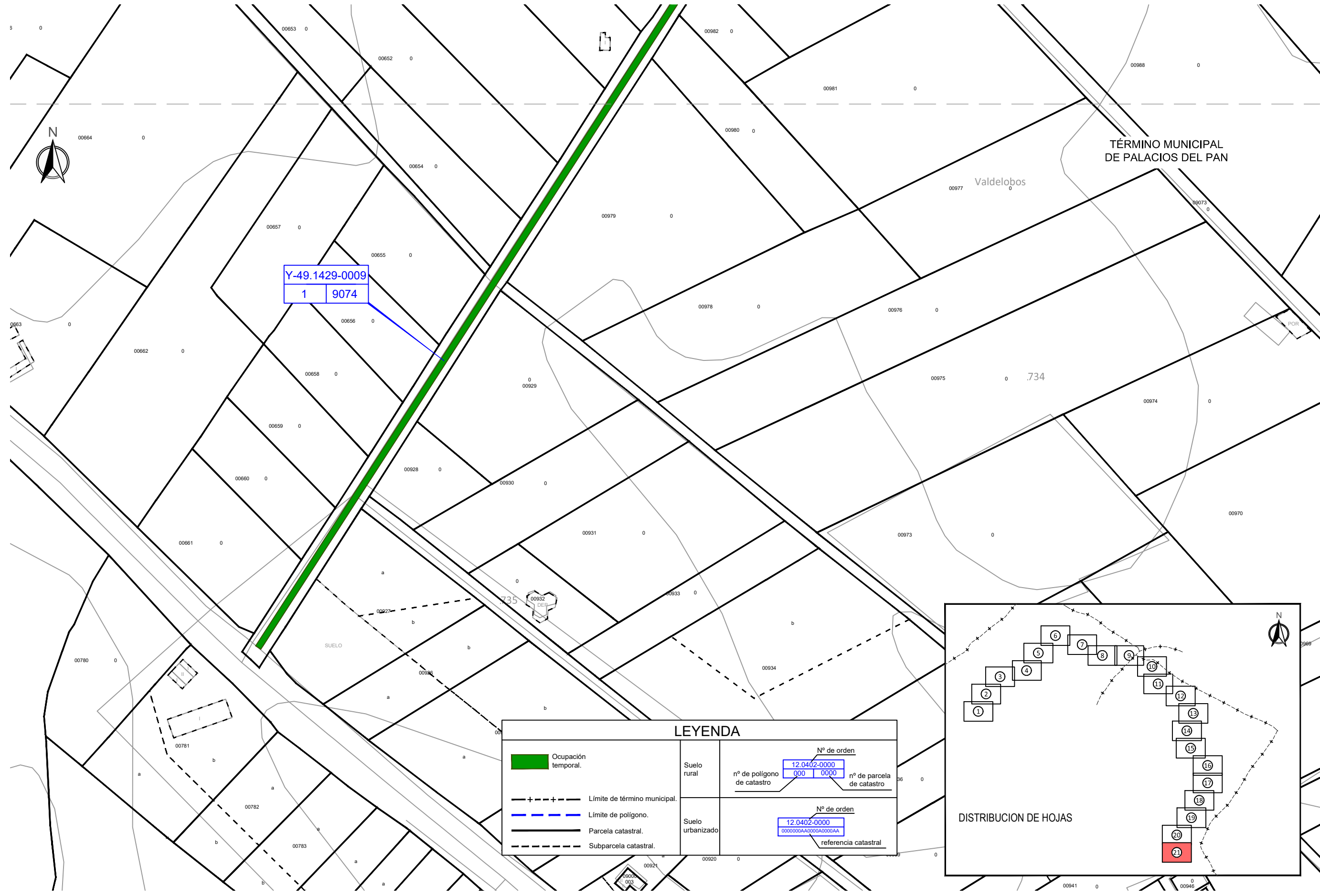
Y-49.1429-0009
1 9074

LEYENDA							
	Ocupación temporal.						
	Límite de término municipal.						
	Límite de polígono.						
	Parcela catastral.						
	Subparcela catastral.						
Suelo rural	<table border="1"> <tr> <td>Nº de orden</td> <td>12.0402-0000</td> </tr> <tr> <td>nº de polígono de catastro</td> <td>000 0000</td> </tr> <tr> <td>nº de parcela de catastro</td> <td></td> </tr> </table>	Nº de orden	12.0402-0000	nº de polígono de catastro	000 0000	nº de parcela de catastro	
Nº de orden	12.0402-0000						
nº de polígono de catastro	000 0000						
nº de parcela de catastro							
Suelo urbanizado	<table border="1"> <tr> <td>Nº de orden</td> <td>12.0402-0000</td> </tr> <tr> <td>referencia catastral</td> <td>0000000AA0000CA0000AA</td> </tr> </table>	Nº de orden	12.0402-0000	referencia catastral	0000000AA0000CA0000AA		
Nº de orden	12.0402-0000						
referencia catastral	0000000AA0000CA0000AA						



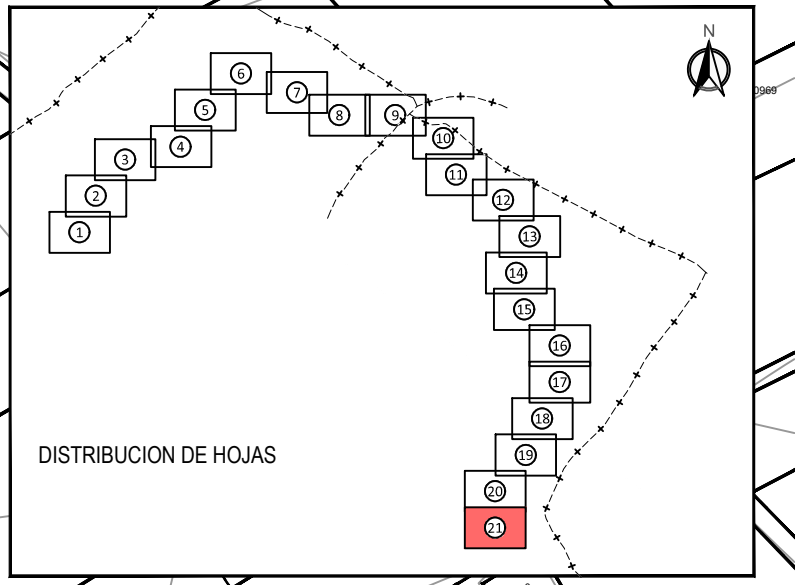
P:\2019\190585\02_doc_tecnica\02_03_ejec\02_03_06_P\190585-PC-PY-01-V01_Hor_Martin Gil\01_ANEJOS\A15 Expropiaciones\SDEE-11\ABIERTOE-01\A15.4_Planos de expropiaciones.dwg

P:\2019\190585\02_dcc_tecnica\02_03_ejec\02_03_06_PY190585-PC-PY-01-V01_Hor_Martin Gil\01 ANEIOS\A15 Expropiaciones\SDEE-11\BIERTOE-01\A15.4_Planos de expropiaciones.dwg



Y-49.1429-0009
1 9074

LEYENDA											
	Ocupación temporal.	Suelo rural	<table border="1"> <tr> <td colspan="2">Nº de orden</td> </tr> <tr> <td>12.0402-0000</td> <td></td> </tr> <tr> <td>nº de polígono de catastro</td> <td>nº de parcela de catastro</td> </tr> <tr> <td>000</td> <td>0000</td> </tr> </table>	Nº de orden		12.0402-0000		nº de polígono de catastro	nº de parcela de catastro	000	0000
Nº de orden											
12.0402-0000											
nº de polígono de catastro	nº de parcela de catastro										
000	0000										
	Límite de término municipal.	Suelo urbanizado	<table border="1"> <tr> <td colspan="2">Nº de orden</td> </tr> <tr> <td>12.0402-0000</td> <td></td> </tr> <tr> <td colspan="2">referencia catastral</td> </tr> <tr> <td colspan="2">00000000AA00000000AA</td> </tr> </table>	Nº de orden		12.0402-0000		referencia catastral		00000000AA00000000AA	
Nº de orden											
12.0402-0000											
referencia catastral											
00000000AA00000000AA											
	Límite de polígono.										
	Parcela catastral.										
	Subparcela catastral.										



PROYECTO CONSTRUCTIVO DE REHABILITACIÓN DEL VIADUCTO MARTÍN GIL
P.K. 023+043, LÍNEA ZAMORA - A CORUÑA

AUTOR DEL PROYECTO
[Signature]
LEENDERT DE HAAN



ESCALA ORIGINAL A3
1:2.000
Numérica Gráfica



FECHA
OCTUBRE 2022

TÍTULO DEL PLANO
EXPROPIACIONES
PLANOS DE EXPROPIACIONES

Nº DE PLANO
A15.4
Hoja 21 de 21