Proyecto financiado por la Unión Europea - Next Generation UE

PROYECTO CONSTRUCTIVO PARA LA RENOVACIÓN DE VÍA Y CATENARIA. TRAMO: SILLA – CULLERA

Provincia: Valencia

Mayo 2021

DOCUMENTACIÓN ADICIONAL DE EXPROPIACIONES

DOCUMENTO E-1 ANEJO DE EXPROPIACIONES



Una manera de hacer Europa

adif

getinsa-euroestudios

tpf INGENIERÍA

GOBIERNO DE ESPAÑA MINISTERIO DE FOMENTO

UNIÓN EUROPEA

DOCUMENTO E-1 ANEJO DE EXPROPIACIONES

DOCUMENTO E-1 ANEJO DE EXPROPIACIONES

ÍNDICE

1 MEMORIA 1
1.1 OBJETO DEL PRESENTE ANEJO 1
1.2 DESCRIPCIÓN GENERAL DE LA SOLUCIÓN PROYECTADA 1
1.3 TÉRMINOS MUNICIPALES AFECTADOS 2
1.4 AFECCIONES 2
1.5 EXPROPIACIÓN 4
1.6 IMPOSICIÓN DE SERVIDUMBRE 4
1.7 OCUPACIONES TEMPORALES 4
1.8 PLANOS PARCELARIOS 5
1.9 CRITERIOS DE VALORACIÓN DE LOS BIENES Y DERECHOS DE AFECTADOS 5
1.9.1 Metodología 5
1.9.2 Precios unitarios 6
2 BIENES Y DERECHOS AFECTADOS 6
2.1 DETERMINACIÓN DE LOS BIENES Y DERECHOS AFECTADOS 6
3 PLANOS 25
4 FICHAS DE EDIFICACIONES AFECTADAS 26

APÉNDICES

APÉNDICE 1. PLANOS

ÍNDICE DE FIGURAS

Figura 1-1. *Esquema general de la línea* 1
Figura 1-2. *Fotografía aérea del andén de margen derecha en la Estación El Romaní* 2
Figura 1-3. *Fotografía aérea del andén de margen derecha en la Estación El Romaní, y delimitación mediante sombreado en rojo de las parcelas 49 y 105 (polígono 7), según información obtenida de la Oficina Virtual del Catastro* 3
Figura 1-4. *Plano de planta de expropiaciones con límite de dominio público proporcionado por ADIF (color magenta) y superficie finalmente considerada de dominio público de la plataforma ferroviaria (sombreado color gris)* 3

ÍNDICE DE TABLAS

Tabla 1-1. Términos Municipales afectados por la actuación 2
Tabla 1-2. Desglose de las superficies objeto de expropiación por término municipal 4
Tabla 1-3. Desglose de las superficies objeto de ocupación temporal por término municipal 4

1 MEMORIA

1.1 OBJETO DEL PRESENTE ANEJO

La finalidad del presente Anejo es doble, en primer lugar ha de servir para poder ajustarse a los requisitos necesarios que ineludiblemente debe reunir todo proyecto para cumplimentar el trámite de su aprobación definitiva por el Ministerio de Fomento, de conformidad con la legislación vigente y, en segundo lugar, igualmente debe servir de base de partida para la incoación y subsiguiente tramitación del expediente de expropiación por el Ministerio de Fomento, de los bienes y derechos afectados por la ejecución de las obras contenidas en el proyecto de referencia.

Por consiguiente, dicho anejo tiene la finalidad de definir, con toda la precisión posible, los terrenos que son estrictamente necesarios para la correcta ejecución de las obras contempladas en el mismo.

1.2 DESCRIPCIÓN GENERAL DE LA SOLUCIÓN PROYECTADA

El tramo objeto del proyecto cuenta con una longitud aproximada de 25 km, discurriendo por los Términos Municipales de Silla, Sollana, Albalat de la Ribera, Sueca y Cullera.

El P.K. 0+000 de la línea actual se encuentra en la estación de Silla. Cuenta con vía doble electrificada en el tramo de actuación, pudiendo distinguirse, a su vez, dos partes dentro del tramo.

En la parte inicial, en el entorno de Silla, la línea Silla-Gandía efectúa un salto de carnero bajo la línea hacia La Encina y Madrid. En este tramo inicial la línea se configura como dos vías únicas independientes.

A partir del P.K. 2+450, aproximadamente, las dos vías se unen, discurriendo como una plataforma para vía doble en el resto del tramo hasta la estación de Cullera.

El tramo posterior de la línea, desde Cullera y hasta Gandía, se encuentra en vía única, y queda fuera del alcance del presente Proyecto. En la siguiente imagen se muestra el esquema general de la línea:

Figura 1-1. *Esquema general de la línea*

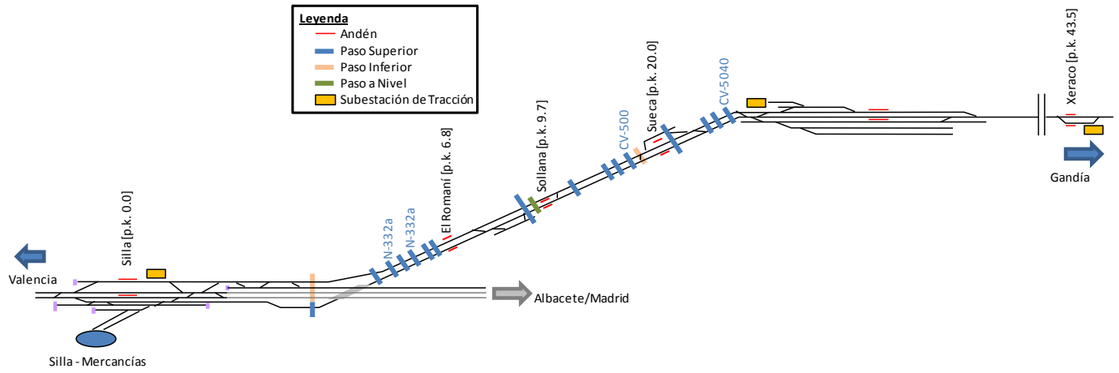

Fuente: Elaboración propia

La actuación contemplada en el presente Proyecto es una renovación de la línea, por lo que se conserva el esquema que tiene la línea existente, sustituyendo todos los elementos de la superestructura: carril, traviesas, balasto y aparatos de vía.

Únicamente se han previsto pequeños ajustes en el trazado de la línea, buscando los siguientes objetivos:

- Definir los diferentes elementos del trazado para una velocidad de diseño al menos igual a la que se da actualmente en la línea. En todos los casos se ha analizado la viabilidad de incrementar la velocidad existente, hasta alcanzar los 140 km/h que actualmente se dan en la línea.
- Homogeneizar las clotoides en las alineaciones curvas, disponiendo clotoides simétricas en la medida de lo posible y adaptadas a la normativa vigente.
- Ajustar el peralte en las curvas, dando cumplimiento a la normativa.
- Tratar de disponer los nuevos desvíos en alineaciones rectas, en la medida de lo posible.

Las principales actuaciones que se han previsto en el marco del presente Proyecto son las siguientes:

- Renovación de los diferentes elementos de la superestructura de la línea: balasto, traviesas, carriles y aparatos de vía, sustituyendo los elementos actuales por otros nuevos.
- Sustitución de las obras de drenaje de acero corrugado, por otras nuevas de hormigón situadas en la misma posición que las obras existentes.
- Supresión del paso a nivel peatonal existente en la estación de El Romaní, sustituyéndolo por un nuevo paso inferior con escaleras y rampas de acceso adaptado para P.M.R.
- Renovación de la catenaria de vía, con la misma tipología que la actual CA-160 (3 kV c.c.).
- Actuaciones de rehabilitación de las Subestaciones de tracción de Cullera y Xeraco.

1.3 TÉRMINOS MUNICIPALES AFECTADOS

Los terrenos afectados por el presente proyecto se refieren al tramo denominado SILLA-CULLERA comprendido en el Proyecto Constructivo para la renovación de vía y catenaria.

Dichos terrenos pertenecen administrativamente a los municipios de Silla, Sollana, Albalat de la Ribera, Sueca y Cullera, provincia de Valencia, Comunidad Valenciana.

TÉRMINO MUNICIPAL	COMUNIDAD AUTÓNOMA	P.K. ORIGEN / P.K. FINAL	HOJA ORIGEN/ HOJA FINAL
Silla	COMUNIDAD VALENCIANA	0+000 / 3+955	1 /7
Sollana	COMUNIDAD VALENCIANA	3+955 / 13+515	7 / 20
Sueca	COMUNIDAD VALENCIANA	13+515 / 23+040	20 / 34
Albalat de la Ribera	COMUNIDAD VALENCIANA	13+940 / 14+615	21 / 22
Cullera	COMUNIDAD VALENCIANA	23+040 / 24+672	34 / 36

Tabla 1-1. Términos Municipales afectados por la actuación

1.4 AFECCIONES

Para la correcta ejecución de las Obras contenidas en el presente proyecto, se definen tres tipos de afección: la expropiación propiamente dicha, la imposición de servidumbres y la ocupación temporal.

Las afecciones se producen sobre parcelas urbanas y rústicas, pero no sobre las edificaciones existentes, ni sobre sus accesos, que se han garantizado en todo momento.

Las actuaciones objeto del presente proyecto se circunscriben prácticamente en su totalidad a la plataforma ferroviaria existente, al consistir en actuaciones de renovación de superestructura y electrificación. Únicamente actuaciones adicionales como la sustitución de obras de drenaje de acero corrugado existentes en la plataforma ferroviaria, provocarán afecciones adicionales puntuales que serán consideradas en el presente anejo.

Asimismo, la supresión del paso a nivel peatonal en la estación de El Romaní, y su sustitución por un nuevo paso inferior con escaleras y rampas de acceso, ocasionarán ocupaciones adicionales a la plataforma ferroviaria, de carácter tanto definitivo como temporal que, igualmente, serán contempladas en este documento.

Destacar que al recabar la correspondiente identificación catastral de las parcelas afectadas y sus propietarios, con la ayuda de los planos catastrales de rústica y urbana de la Oficina Virtual del Catastro, se han detectado numerosos desajustes en lo que se refiere a la delimitación de las parcelas correspondientes a la línea del ferrocarril actual.

En concreto, los planos catastrales de la Oficina Virtual del Catastro establecen que parte de la actual plataforma ferroviaria discurre, en diversas zonas, por parcelas que no son de dominio público.

A continuación se muestra un ejemplo de este tipo de irregularidades detectadas. En este ejemplo, se puede observar (figuras 1-2 y 1-3) como parte de uno de los andenes de la Estación de El Romaní (el de margen derecho sentido Cullera) se encuentra emplazado en las parcelas de titularidad privada 49 y 105 del polígono 7 (T.M. Sollana).

Figura 1-2. *Fotografía aérea del andén de margen derecha en la Estación El Romaní*



Figura 1-3. *Fotografía aérea del andén de margen derecha en la Estación El Romaní, y delimitación mediante sombreado en rojo de las parcelas 49 y 105 (polígono 7), según información obtenida de la Oficina Virtual del Catastro*



Esta clase de desajustes, como ya se ha comentado, se produce a lo largo del tramo que es objeto de la actuación, por lo que se ha procedido a solicitar a ADIF el límite de dominio público correspondiente a la línea del ferrocarril.

Al respecto, se ha recibido de ADIF este límite en el tramo completo objeto de la actuación.

Con esta información recibida, se constata que una parte de las irregularidades detectadas de la documentación obtenida de la Oficina Virtual del Catastro sería subsanada, ya que el límite proporcionado por ADIF se ajusta de forma más lógica a lo esperado. No obstante, se continúan detectando anomalías puntuales.

Teniendo en cuenta todas estas circunstancias referidas, se han establecido los siguientes criterios para definir las diferentes afecciones:

1. Se ha considerado que las actuaciones realizadas estrictamente en la plataforma ferroviaria, como por ejemplo la renovación de la superestructura o de la electrificación de la línea, no producen afecciones a considerar.

2. En el resto de actuaciones que impliquen ocupaciones puntuales fuera de la plataforma ferroviaria, como es el caso de la supresión del paso peatonal en la Estación del Romaní o la sustitución de las obras de drenaje de acero corrugado, se procederá de la siguiente manera:

    a. En las zonas donde se cuente con información del límite de dominio proporcionado por ADIF, se tendrá en consideración éste como límite de referencia para las afecciones. En los casos singulares en los que el límite obtenido del Catastro suponga una mayor ocupación que el proporcionado por ADIF, se tendrá en cuenta el límite del Catastro (ver ejemplo de la figura 1-4).

Figura 1-4. *Plano de planta de expropiaciones con límite de dominio público proporcionado por ADIF (color magenta) y superficie finalmente considerada de dominio público de la plataforma ferroviaria (sombreado color gris)*

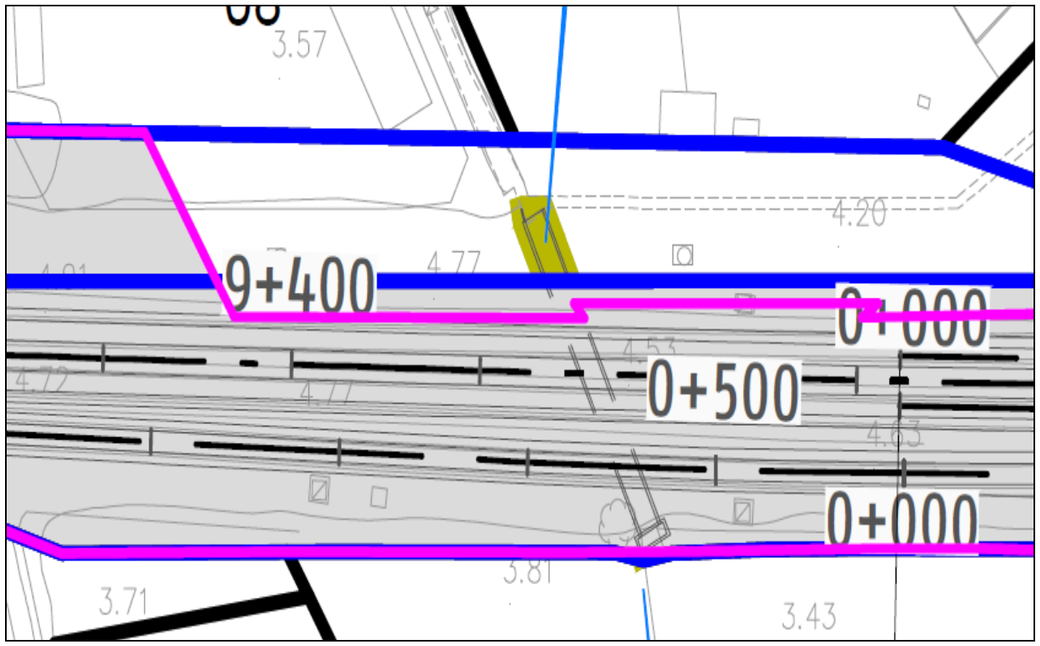

    b. En las zonas donde no se haya obtenido de ADIF el límite de dominio, se considerará el obtenido a partir de la Oficina Virtual del Catastro. En este caso, las posibles anomalías detectadas hacen recomendable una posterior revisión que tenga en consideración el límite proporcionado por ADIF.

1.5 EXPROPIACIÓN

Se expropiarán el pleno dominio de las superficies que ocupen la explanación de la línea férrea, sus elementos funcionales y las instalaciones permanentes que tengan por objeto una correcta explotación, así como todos los elementos y obras anexas o complementarias definidas en proyecto que coincidan con la rasante del terreno o sobresalgan de él, y en todo caso las superficies que sean imprescindibles para cumplimentar la normativa legal vigente para este tipo de Obras, en especial las contenidas en el título II de la Ley 38/2015 de 29 de septiembre, del Sector Ferroviario, relativa a las limitaciones a la propiedad.

La fijación de la línea perimetral de la expropiación con relación a la arista exterior de la explanación, queda estrictamente definida en los planos parcelarios, situándose a 8 metros respecto a ésta.

En cuanto a la sustitución de las obras de drenaje, se ha considerado expropiar un contorno a 1 metro de distancia respecto a la disposición final de las nuevas bocas de salida.

La expropiación de los terrenos resultantes de la aplicación de los criterios y parámetros expuestos afecta a una superficie de 4.783 m^2, de los que 4.461 m^2 (93,27%) corresponden a terrenos catalogados como suelo rural y 322m^2 (6,73%) corresponden a terrenos catalogados como suelo urbanizado.

El desglose de las superficies objeto de expropiación en este tramo se detalla por municipios en el siguiente cuadro de clases de suelo:

Término Municipal	Suelo rural m²	Suelo urbanizado m²	Total m²
SILLA	139	0	139
SOLLANA	1.578	278	1.856
SUECA	2.465	44	2.509
ALBALAT DE LA RIBERA	35	0	35
CULLERA	244	0	244
TOTAL	**4.461**	**322**	**4.783**

Tabla 1-2. Desglose de las superficies objeto de expropiación por término municipal

Del examen de este cuadro se deduce que el suelo rural representa el 93,27 % de la superficie afectada y el suelo urbanizado el 6,73 %.

Debe significarse que no existen edificaciones afectadas.

1.6 IMPOSICIÓN DE SERVIDUMBRE

Se define como imposición de servidumbre, las correspondientes franjas de terrenos sobre los que es imprescindible imponer una serie de gravámenes, al objeto de limitar el ejercicio del pleno dominio del inmueble.

Estas franjas de terreno adicionales a la expropiación tienen una anchura variable, en función de la naturaleza u objeto de la correspondiente servidumbre, concretándose las mencionadas imposiciones de servidumbre, mediante el oportuno grafiado con la trama correspondiente determinada para este fin, en los respectivos planos parcelarios que forman parte del Anejo de Expropiaciones para este proyecto.

Debe significarse que no existen imposiciones de servidumbres en el presente Proyecto Constructivo.

1.7 OCUPACIONES TEMPORALES

Se definen de este modo aquellas franjas de terrenos que resultan estrictamente necesarias de ocupar para llevar a cabo la correcta ejecución de las obras contenidas en el proyecto y por un espacio de tiempo determinado, generalmente coincidente con el periodo de finalización de ejecución de las mismas.

Se ha indicado el objeto de la ocupación en los planos parcelarios donde se representan las afecciones debidas a la reposición de servicios, superficies proyectadas para instalaciones de obras y caminos existentes de acceso a obra que no tengan la titularidad del Ministerio de Fomento. La ocupación temporal para todas estas actuaciones se corresponde con el tiempo de ejecución de las obras.

Dichas franjas de terreno adicionales a la expropiación tienen una anchura variable según las características de la explanación, la naturaleza del terreno y del objeto de la ocupación. Dichas zonas de ocupación temporal se utilizarán, entre otros usos, principalmente para instalaciones de obra, acopios de tierra vegetal, talleres, almacenes, laboratorios, depósitos de materiales y en general para todas cuantas instalaciones o cometidos sean necesarios para la correcta ejecución de las Obras contempladas o definidas en el presente Proyecto.

La zona de instalaciones auxiliares y terrenos adyacentes necesarios para ejecutar las actuaciones en la Estación de El Romaní, supone una ocupación de una superficie de 2.529 m^2 que serán objeto también de la correspondiente ocupación temporal.

Se ocupan por tanto 2.529 m^2 de Ocupación Temporal con el siguiente desglose por municipios y clase de suelo:

Término Municipal	Suelo rural m²	Suelo urbanizado m²	Total m²
SILLA	0	0	0
SOLLANA	514	2.015	2.529
SUECA	0	0	0
ALBALAT DE LA RIBERA	0	0	0
CULLERA	0	0	0
TOTAL	**514**	**2.015**	**2.529**

Tabla 1-3. Desglose de las superficies objeto de ocupación temporal por término municipal

Del examen de este cuadro se deduce que el suelo rural representa el 20,32 % de la superficie afectada y el suelo urbanizado el 79,68 %.

1.8 PLANOS PARCELARIOS

El presente Anejo de Expropiaciones incluye una colección de planos parcelarios en los que se definen todas y cada una de las parcelas catastrales afectadas por la ejecución de las obras contenidas en el proyecto, cualesquiera que sea su forma de afección.

En cada uno de los planos se indica claramente el nombre del Término Municipal y el norte geográfico.

Los referidos planos parcelarios se han confeccionado sobre la base cartográfica realizada en exclusiva para la redacción del presente Proyecto, habiéndose realizado la correspondiente identificación catastral de las parcelas afectadas y sus propietarios con la ayuda de los planos catastrales de rústica y urbana de la Oficina Virtual del Catastro, de las informaciones recabadas y facilitadas por los Ayuntamientos y, por último, de los trabajos y apoyos de campo realizados.

Los planos parcelarios se han confeccionado a escala 1/1000 (Original A-1), suficiente como para permitir identificar la posición de las parcelas catastrales en el terreno y efectuar mediciones fiables tanto de la longitud de linderos o distancias como de la superficie de las parcelas.

Las parcelas se identifican con la letra "Y" asignada a la línea, su número de orden (compuesto por los dos dígitos de su código provincial, los cuatro dígitos de su código municipal INE o tres dígitos del código GIS y los cuatro dígitos del número de las afectadas dentro de cada municipio), polígono, parcela y referencia catastral en su caso.

Se han delimitado con manchas de color los diversos tipos de afección: la expropiación de color amarillo, la imposición de servidumbres de color azul y las ocupaciones temporales de color verde, las construcciones irán en rojo. Dichos colores no ocultan los detalles topográficos ni de representación de la obra (eje, desmontes, terraplenes, etc…)

En general las parcelas catastrales se han delimitado en toda su extensión, al objeto que, del examen del plano, se pueda deducir el tipo y la forma de afección en relación al resto de parcela no afectada.

1.9 CRITERIOS DE VALORACIÓN DE LOS BIENES Y DERECHOS DE AFECTADOS

1.9.1 Metodología

Para la valoración de los bienes y derechos afectados se aplicará la normativa legal vigente, en especial la contenida en el RD Legislativo 7/2015, de 30 de octubre, por el que se aprueba el Texto Refundido de la Ley del Suelo y Rehabilitación Urbana, el RD 1492/2011, de 24 de octubre, así como lo contenido en la Ley de Expropiación Forzosa de 16 de diciembre de 1954 y su Reglamento, R.D. 26 de abril de 1957.

- <u>En cuanto al vuelo y demás instalaciones afectadas:</u>

Las plantaciones y sembrados preexistentes, así como las indemnizaciones por razón de arrendamientos rústicos u otros derechos, se tasarán con arreglo a los criterios de las Leyes de Expropiación Forzosa y de Arrendamientos Rústicos.

Las edificaciones, construcciones e instalaciones, cuando deban valorarse con independencia del suelo, se tasarán por el método de coste de reposición según su estado y antigüedad en el momento al que deba entenderse referida la valoración.

Las indemnizaciones a favor de los arrendatarios rústicos y urbanos se fijarán de acuerdo con lo previsto en la Ley de Expropiación Forzosa y las normas de la legislación de Arrendamientos.

- <u>En cuanto a las servidumbres:</u>

Se valoran en función del tipo de gravamen o grado de limitación del pleno dominio impuesto sobre el bien o parcela afectada. En general, se valora teniendo en cuenta la diferencia entre el valor en venta que poseía la parcela inicialmente a la imposición de la servidumbre y el valor en venta que poseerá como consecuencia de la carga o gravamen que se pretende imponer.

En el caso de terrenos incluidos en suelo rural, se estima esta diferencia en un 50% del valor de los terrenos afectados, siendo necesario analizar cada caso en función del perjuicio que se realiza a la parcela, pudiendo variar del 10 al 100%. Al valor calculado por servidumbre del suelo se la añade el 100% del valor del vuelo.

En el caso de terrenos incluidos en suelo urbanizado, se estima esta diferencia entre un 5 y un 10% del valor de los terrenos afectados.

- <u>En cuanto a las ocupaciones temporales:</u>

Su tasación se ha realizado de conformidad con lo que establece la vigente Ley de Expropiación Forzosa, es decir "… Se referirán siempre a la apreciación de los rendimientos que el propietario haya dejado de percibir por las rentas vencidas durante la ocupación, sumando, además los perjuicios estimados que se causen a la finca o los gastos que supongan restituirla a su estado primitivo…", obviamente con la salvedad de que los perjuicios irrogados en ningún caso puedan ser superiores al valor del bien, en cuyo caso se optará por su expropiación.

Teniendo en cuenta la duración prevista de las obras, se ha estimado que la indemnización correspondiente a la ocupación temporal de los terrenos incluidos en Suelo rural se debe valorar en el 10% del valor del terreno afectado por cada año de ocupación del mismo. Al valor calculado por ocupación del suelo se le añade el 100% del valor del vuelo.

En el caso de terrenos incluidos en Suelo Urbanizado, se estima que el porcentaje a aplicar sobre el valor de los terrenos ocupados temporalmente, equivale al tipo de capitalización recomendado en cada momento según los índices publicados por el Banco de España en cada caso de tipo de suelo urbanizado.

1.9.2 Precios unitarios

De la aplicación de los criterios anteriormente señalados se han obtenido los valores unitarios que deben adoptarse para la tasación de los bienes y derechos afectados con motivo de la ejecución de las obras contenidas en el presente proyecto.

2 BIENES Y DERECHOS AFECTADOS

2.1 DETERMINACIÓN DE LOS BIENES Y DERECHOS AFECTADOS

A los efectos que establece el artículo 17 de la vigente Ley de Expropiación Forzosa de 16 de diciembre de 1954 y concordantes con su Reglamento de 26 de abril de 1957. Se ha elaborado la preceptiva relación concreta e individualizada, en la que se describen, todos los aspectos materiales y jurídicos, de los bienes o derechos que se consideran de necesaria expropiación.

Dicha Relación de Bienes y Derechos afectados comprende, de forma ordenada y a modo de resumen, todas las fincas o parcelas catastrales afectadas, indicando las superficies objeto de expropiación, imposición de servidumbres u ocupación temporal, con expresión de los siguientes datos:

- Número de orden en el expediente expropiatorio y número del plano parcelario del proyecto en el que se encuentra la finca.
- Identificación catastral del polígono y parcela.
- Nombre y domicilio del propietario del bien afectado sin NIF´s.
- Extensión o superficie de la finca completa y de la parte de la misma que sea objeto de expropiación, imposición de servidumbres u ocupación temporal incluyendo todos los bienes y derechos que sean indemnizables.
- Régimen urbanístico del suelo y calificación según cultivos, en su caso.

Toda la información necesaria para la preparación de la referida relación se ha obtenido a través de la Oficina Virtual del Catastro y de la así como de la inspección directa de los terrenos.

Se han tenido en cuenta y por consiguiente reseñado, en la relación de bienes o derechos afectados, aquellas parcelas o derechos pertenecientes al Estado, Comunidad Autónoma, Provincia, Municipio o cualquier otro Organismo o Empresa Pública (ADIF, Confederaciones hidrográficas, Autopistas, caminos públicos municipales, etc..), que dada su naturaleza jurídica de bien público , gozan de la condición de utilidad pública y en consecuencia no deben ser expropiados, a menos que ex-profeso se declarase la prevalencia de la utilidad pública. No obstante dicha inclusión se considera necesaria puesto que en cada caso, previa declaración de compatibilidad, se tendrá que armonizar y acometer, en su caso, la reposición del servicio o finalidad pública y establecimiento de las condiciones técnicas que comporta dicha restitución.

RELACIÓN CONCRETA E INDIVIDUALIZADA DE LOS BIENES Y DERECHOS AFECTADOS

PROYECTO: **PROYECTO CONSTRUCTIVO PARA LA RENOVACIÓN DE VÍA Y CATENARIA. TRAMO: SILLA-CULLERA**

MUNICIPIO: **ALBALAT DE LA RIBERA**

Nº DE ORDEN	POLÍGONO	PARCELA	TITULAR ACTUAL, NOMBRE Y DOMICILIO	TITULAR CATASTRAL, NOMBRE Y DOMICILIO	SUPERFICIE CATASTRAL (m²)	AFECCIONES m²							NATURALEZA	Nº DE HOJA PLANO DE EXPROPIACIÓN
						SUB	CALIFICACIÓN FISCAL	APROVECHAMIENTO REAL	EXPROPIACIÓN	IMPOSICIÓN SERVIDUMBRES	OCUPACIÓN TEMPORAL	TOTAL		
Y-46.0082-0001	5	6	Adif Gerencia de Area de Patrimonio y Urbanismo Este CL Xativa 24 46007 VALENCIA (Valencia)	Adif Gerencia de Area de Patrimonio y Urbanismo Este CL Xativa 24 46007 VALENCIA (Valencia)	1589	0=1589	I-0	Improductivo	10	0	0	10	Rural	21
Y-46.0082-0002	5	7	El Cebollar Sdad Coop Ltda Valenciana Cl Gomez Ferrer 1 Pt:12 46910 Sedavi (Valencia)	El Cebollar Sdad Coop Ltda Valenciana Cl Gomez Ferrer 1 Pt:12 46910 Sedavi (Valencia)	5180	0=5180	A-3	Arrozales regadío	25	0	0	25	Rural	21

RELACIÓN CONCRETA E INDIVIDUALIZADA DE LOS BIENES Y DERECHOS AFECTADOS

PROYECTO: **PROYECTO CONSTRUCTIVO PARA LA RENOVACIÓN DE VÍA Y CATENARIA. TRAMO: SILLA-CULLERA**

MUNICIPIO: **CULLERA**

Nº DE ORDEN	POLÍGONO	PARCELA	TITULAR ACTUAL, NOMBRE Y DOMICILIO	TITULAR CATASTRAL, NOMBRE Y DOMICILIO	SUPERFICIE CATASTRAL (m²)	AFECCIONES m²							NATURALEZA	Nº DE HOJA PLANO DE EXPROPIACIÓN
						SUB	CALIFICACIÓN FISCAL	APROVECHAMIENTO REAL	EXPROPIACIÓN	IMPOSICIÓN SERVIDUMBRES	OCUPACIÓN TEMPORAL	TOTAL		
Y-46.1056-0101	9	14	Tur Bou Maria Dolores Cl Roig de Corella 4 Pl:04 Pt:8 46410 Sueca (Valencia) Badenes Escudero Francisco Paula Cl Roig de Corella 4 Pl:04 Pt:8 46410 Sueca (Valencia)	Tur Bou Maria Dolores Cl Roig de Corella 4 Pl:04 Pt:8 46410 Sueca (Valencia) Badenes Escudero Francisco Paula Cl Roig de Corella 4 Pl:04 Pt:8 46410 Sueca (Valencia)	1493	0=1493	NR-2	Agrios regadío	13	0	0	13	Rural	35
Y-46.1056-0102	56	3	Jover Luján José Ramón Cl Muñoz Degrain 87 pl:02 pt:3 46400 Cullera (Valencia)	Jover Luján José Ramón Cl Muñoz Degrain 87 pl:02 pt:3 46400 Cullera (Valencia)	1623	0=1623	CR-02	Labor o labradío regadío	4	0	0	4	Rural	35
Y-46.1056-0103	9	17	Palomares Rico Federico Cl Ermita (Brosquil) 83 Brosquil (El) 46409 Cullera (Valencia)	Palomares Rico Federico Cl Ermita (Brosquil) 83 Brosquil (El) 46409 Cullera (Valencia)	3913	0=3913	NR-3	Agrios regadío	7	0	0	7	Rural	36
Y-46.1056-0104	9	9010	Comunidad de Regantes de Cullera Cl Colon 45 46400 Cullera (Valencia)	Comunidad de Regantes de Cullera Cl Colon 45 46400 Cullera (Valencia)	298	0=298	HC-0	Hidrografía construida (embalse,canal..)	5	0	0	5	Rural	36
Y-46.1056-0105	9	9011	Ayuntamiento de Cullera Pz de La Virgen 5 46400 Cullera (Valencia)	Ayuntamiento de Cullera Pz de La Virgen 5 46400 Cullera (Valencia)	955	0=955	VT-0	Vía de comunicación de dominio público	2	0	0	2	Rural	36
Y-46.1056-0106	9	9013	Ayuntamiento de Cullera Pz de La Virgen 5 46400 Cullera (Valencia)	Ayuntamiento de Cullera Pz de La Virgen 5 46400 Cullera (Valencia)	320	0=320	VT-0	Vía de comunicación de dominio público	4	0	0	4	Rural	36
Y-46.1056-0107	9	9014	Comunidad de Regantes de Cullera Cl Colon 45 46400 Cullera (Valencia)	Comunidad de Regantes de Cullera Cl Colon 45 46400 Cullera (Valencia)	126	0=126	HC-0	Hidrografía construida (embalse,canal..)	5	0	0	5	Rural	35
Y-46.1056-0108	9	9019	Ayuntamiento de Cullera Pz de La Virgen 5 46400 Cullera (Valencia)	Ayuntamiento de Cullera Pz de La Virgen 5 46400 Cullera (Valencia)	3906	0=3906	VT-0	Vía de comunicación de dominio público	2	0	0	2	Rural	35
Y-46.1056-0109	9	9021	Comunidad de Regantes de Cullera Cl Colon 45 46400 Cullera (Valencia)	Comunidad de Regantes de Cullera Cl Colon 45 46400 Cullera (Valencia)	323	0=323	HC-0	Hidrografía construida (embalse,canal..)	2	0	0	2	Rural	35
Y-46.1056-0110	10	1	Casanova Mateo Vicente Pz Rosanes 9 46410 Sueca (Valencia)	Casanova Mateo Vicente Pz Rosanes 9 46410 Sueca (Valencia)	10797	0=10797	A-1	Arrozales regadío	34	0	0	34	Rural	34
Y-46.1056-0111	10	2	Orts Leon Amalia Cl Jorge Juan 19 Pl:05 Pt:9 46004 Valencia (Valencia)	Orts Leon Amalia Cl Jorge Juan 19 Pl:05 Pt:9 46004 Valencia (Valencia)	12034	0=12034	A-1	Arrozales regadío	6	0	0	6	Rural	34
Y-46.1056-0112	10	3	Signes Colomar Vicenta Cl Ronda del Pais Valenciano 38 Pl:03 Pt:6 46410 Sueca (Valencia)	Signes Colomar Vicenta Cl Ronda del Pais Valenciano 38 Pl:03 Pt:6 46410 Sueca (Valencia)	7633	0=7633	A-1	Arrozales regadío	5	0	0	5	Rural	34
Y-46.1056-0113	10	4	Matoses Climent Daniel Salvador Gv Marques del Turia 36 Pl:01 Pt:1 46005 Valencia (Valencia)	Matoses Climent Daniel Salvador Gv Marques del Turia 36 Pl:01 Pt:1 46005 Valencia (Valencia)	13708	a=13599	A-1	Arrozales regadío	3	0	0	3	Rural	34
Y-46.1056-0114	10	9	Camaro Bou Encarnacion (Herederos De) Cl Muñoz Degrain 70 Pl:01 Pt:2 46400 Cullera (Valencia)	Camaro Bou Encarnacion (Herederos De) Cl Muñoz Degrain 70 Pl:01 Pt:2 46400 Cullera (Valencia)	3449	0=3449	A-2	Arrozales regadío	6	0	0	6	Rural	35
Y-46.1056-0115	10	10	Benitez Garcia Agustin Salvador Cl Mur de Les Animes 20 46400 Cullera (Valencia)	Benitez Garcia Agustin Salvador Cl Mur de Les Animes 20 46400 Cullera (Valencia)	1183	0=1183	CR-1	Labor o labradío regadío	7	0	0	7	Rural	35
Y-46.1056-0116	10	46	Jover Cervero Fernando Cl Muñoz Degrain 70 Pl:01 Pt:02 46400 Cullera (Valencia) Camaro Bou Encarnacion (Herederos De) Cl Muñoz Degrain 70 Pl:01 Pt:2 46400 Cullera (Valencia)	Jover Cervero Fernando Cl Muñoz Degrain 70 Pl:01 Pt:02 46400 Cullera (Valencia) Camaro Bou Encarnacion (Herederos De) Cl Muñoz Degrain 70 Pl:01 Pt:2 46400 Cullera (Valencia)	3788	0=3788	A-2	Arrozales regadío	13	0	0	13	Rural	35
Y-46.1056-0117	10	9002	Comunidad de Regantes de Cullera Cl Colon 45 46400 Cullera (Valencia)	Comunidad de Regantes de Cullera Cl Colon 45 46400 Cullera (Valencia)	2030	0=2030	HC-0	Hidrografía construida (embalse,canal..)	13	0	0	13	Rural	34
Y-46.1056-0118	11	9005	Comunidad de Regantes de Cullera Cl Colon 45 46400 Cullera (Valencia)	Comunidad de Regantes de Cullera Cl Colon 45 46400 Cullera (Valencia)	359	0=359	HC-0	Hidrografía construida (embalse,canal..)	11	0	0	11	Rural	34
Y-46.1056-0119	12	9005	Confederacion Hidrografica del Jucar Av Blasco Ibañez 48 46010 Valencia (Valencia)	Confederacion Hidrografica del Jucar Av Blasco Ibañez 48 46010 Valencia (Valencia)	1459	0=1459	HC-0	Hidrografía construida (embalse,canal..)	3	0	0	3	Rural	34
Y-46.1056-0120	56	4	Lafarga Diego Juan Av Doctor Alemany 21 46400 Cullera (Valencia)	Lafarga Diego Juan Av Doctor Alemany 21 46400 Cullera (Valencia)	4942	0=4942	NR-2	Agrios regadío	41	0	0	41	Rural	35
Y-46.1056-0121	56	9	Casanova Sales Jose Cl Blasco Ibañez 19 Pl:01 Pt:1 46612 Corbera (Valencia)	Casanova Sales Jose Cl Blasco Ibañez 19 Pl:01 Pt:1 46612 Corbera (Valencia)	4665	0=4665	NR-2	Agrios regadío	7	0	0	7	Rural	35-36
Y-46.1056-0122	56	10	Castello Selles Jesus (Herederos De) Av Oeste 14 46417 Riola (Valencia)	Castello Selles Jesus (Herederos De) Av Oeste 14 46417 Riola (Valencia)	2455	0=2455	NR-2	Agrios regadío	6	0	0	6	Rural	36
Y-46.1056-0123	56	19	Pla Armengot Maria Cristina Cl del Vall 1 Pl:02 Pt:1 46400 Cullera (Valencia)	Pla Armengot Maria Cristina Cl del Vall 1 Pl:02 Pt:1 46400 Cullera (Valencia)	1395	0=1395	CR-2	Labor o labradío regadío	1	0	0	1	Rural	36

Nº DE ORDEN	POLÍGONO	PARCELA	TITULAR ACTUAL, NOMBRE Y DOMICILIO	TITULAR CATASTRAL, NOMBRE Y DOMICILIO	SUPERFICIE CATASTRAL (m²)	AFECCIONES m²							NATURALEZA	Nº DE HOJA PLANO DE EXPROPIACIÓN
						SUB	CALIFICACIÓN FISCAL	APROVECHAMIENTO REAL	EXPROPIACIÓN	IMPOSICIÓN SERVIDUMBRES	OCUPACIÓN TEMPORAL	TOTAL		
Y-46.1056-0124	56	57	Gil Gay Josefa Cl En El Municipio 46400 Cullera (Valencia)	Gil Gay Josefa Cl En El Municipio 46400 Cullera (Valencia)	1060	0=1060	I-0	Improductivo	3	0	0	3	Rural	36
Y-46.1056-0125	56	9002	Ayuntamiento de Cullera Pz de La Virgen 5 46400 Cullera (Valencia)	Ayuntamiento de Cullera Pz de La Virgen 5 46400 Cullera (Valencia)	14292	0=14292	VT-0	Vía de comunicación de dominio público	30	0	0	30	Rural	35
Y-46.1056-0126	56	9011	Comunidad de Regantes de Cullera Cl Colon 45 46400 Cullera (Valencia)	Comunidad de Regantes de Cullera Cl Colon 45 46400 Cullera (Valencia)	1149	0=1149	HC-0	Hidrografía construida (embalse,canal..)	11	0	0	11	Rural	36

RELACIÓN CONCRETA E INDIVIDUALIZADA DE LOS BIENES Y DERECHOS AFECTADOS

PROYECTO: **PROYECTO CONSTRUCTIVO PARA LA RENOVACIÓN DE VÍA Y CATENARIA. TRAMO: SILLA-CULLERA**

MUNICIPIO: **SILLA**

Nº DE ORDEN	POLÍGONO	PARCELA	TITULAR ACTUAL, NOMBRE Y DOMICILIO	TITULAR CATASTRAL, NOMBRE Y DOMICILIO	SUPERFICIE CATASTRAL (m²)	AFECCIONES m²							NATURALEZA	Nº DE HOJA PLANO DE EXPROPIACIÓN
						SUB	CALIFICACIÓN FISCAL	APROVECHAMIENTO REAL	EXPROPIACIÓN	IMPOSICIÓN SERVIDUMBRES	OCUPACIÓN TEMPORAL	TOTAL		
Y-46.2303-0501	18	166	Brocal Olmos Jose Maria Cl Rey Don Jaime I 111 46430 Sollana (Valencia)	Brocal Olmos Jose Maria Cl Rey Don Jaime I 111 46430 Sollana (Valencia)	3599	0=3599	NR-3	Agrios regadío	2	0	0	2	Rural	6
Y-46.2303-0502	18	195	Alba Marti Francisco Cl Colon 67 46460 Silla (Valencia)	Alba Marti Francisco Cl Colon 67 46460 Silla (Valencia)	2299	0=2299	NR-3	Agrios regadío	2	0	0	2	Rural	6
Y-46.2303-0503	19	2	Alba Peris Vicente Cl Forns 75 46460 Silla (Valencia)	Alba Peris Vicente Cl Forns 75 46460 Silla (Valencia)	886	0=886	CR-3	Labor o labradío regadío	3	0	0	3	Rural	5
Y-46.2303-0504	19	3	Hostalet Javaloya Vicente Cl Port 18 46460 Silla (Valencia)	Hostalet Javaloya Vicente Cl Port 18 46460 Silla (Valencia)	1283	0=1283	NR-3	Agrios regadío	4	0	0	4	Rural	5
Y-46.2303-0505	19	4	Brocal Olmos Jose Maria Cl Rey Don Jaime I 111 46430 Sollana (Valencia)	Brocal Olmos Jose Maria Cl Rey Don Jaime I 111 46430 Sollana (Valencia)	962	0=962	NR-3	Agrios regadío	4	0	0	4	Rural	5
Y-46.2303-0506	19	18	Torres Mulet Irene (Herederos De) Cl Dr Ayllon 17 13260 Bolaños de Calatrava (Ciudad Real)	Torres Mulet Irene (Herederos De) Cl Dr Ayllon 17 13260 Bolaños de Calatrava (Ciudad Real)	449	0=449	CR-3	Labor o labradío regadío	17	0	0	17	Rural	6
Y-46.2303-0507	19	19	Brocal Olmos Jose Maria Cl Rey Don Jaime I 111 46430 Sollana (Valencia)	Brocal Olmos Jose Maria Cl Rey Don Jaime I 111 46430 Sollana (Valencia)	1334	0=1334	NR-3	Agrios regadío	5	0	0	5	Rural	6
Y-46.2303-0508	19	46	Rios Canalda Jose Cl Hernan Cortes 72 Pl:02 Pt:2 46460 Silla (Valencia) Rios Canalda Maria Concepcion Cl Hernan Cortes 72 Pl:01 Pt:1 46460 Silla (Valencia)	Rios Canalda Jose Cl Hernan Cortes 72 Pl:02 Pt:2 46460 Silla (Valencia) Rios Canalda Maria Concepcion Cl Hernan Cortes 72 Pl:01 Pt:1 46460 Silla (Valencia)	1457	0=1457	CR-3	Labor o labradío regadío	16	0	0	16	Rural	7
Y-46.2303-0509	19	47	Desconocido	Desconocido	5141	b=1588	CR-2	Labor o labradío regadío	15	0	0	15	Rural	7
Y-46.2303-0510	19	55	Carbonell Zaragoza Rosa Maria Pilar Cl Perri 9 46460 Silla (Valencia)	Carbonell Zaragoza Rosa Maria Pilar Cl Perri 9 46460 Silla (Valencia)	1661	0=1661	NR-3	Agrios regadío	4	0	0	4	Rural	5-6
Y-46.2303-0511	19	74	Zaragoza Mas Elvira (Herederos De) Cl San Roque 34 46460 Silla (Valencia)	Zaragoza Mas Elvira (Herederos De) Cl San Roque 34 46460 Silla (Valencia)	643	0=643	NR-3	Agrios regadío	6	0	0	6	Rural	7
Y-46.2303-0512	19	75	Desconocido	Desconocido	461	0=461	NR-3	Agrios regadío	2	0	0	2	Rural	5-6
Y-46.2303-0513	19	82	Zaragoza Giner Jose Vicente Cl Cortes Valencianas 52 Pt:1 46470 Albal (Valencia)	Zaragoza Giner Jose Vicente Cl Cortes Valencianas 52 Pt:1 46470 Albal (Valencia)	9773	0=9773	NR-3	Agrios regadío	21	0	0	21	Rural	7
Y-46.2303-0514	19	17	Brocal Rios Vicente (Herederos de) Cl San Roque 77 pt:1 46460 Silla (Valencia)	Brocal Rios Vicente (Herederos de) Cl San Roque 77 pt:1 46460 Silla (Valencia)	585	0=585	NR-3	Agrios regadío	5	0	0	5	Rural	6
Y-46.2303-0515	19	9001	Sub. Gral Administracion Y Gestion Financiera Ps de La Castellana 67 28046 Madrid (Madrid)	Sub. Gral Administracion Y Gestion Financiera Ps de La Castellana 67 28046 Madrid (Madrid)	33058	0=33058	HG-0	Hidrografía natural (río,laguna,arroyo.)	29	0	0	29	Rural	5
Y-46.2303-0516	34	114	Carbonell Gastaldo Alfonso Cl San Roque 76 46460 Silla (Valencia) Giner Garcia Vicenta Cl San Roque 76 46460 Silla (Valencia)	Carbonell Gastaldo Alfonso Cl San Roque 76 46460 Silla (Valencia) Giner Garcia Vicenta Cl San Roque 76 46460 Silla (Valencia)	4478	0=4478	NR-1	Agrios regadío	3	0	0	3	Rural	5
Y-46.2303-0517	19	21	Moreno Fernandez Miguel Cl Hort del Satisfet 1 46460 Silla (Valencia)	Moreno Fernandez Miguel Cl Hort del Satisfet 1 46460 Silla (Valencia)	1269	0=1269	NR-3	Agrios regadío	1	0	0	1	Rural	6

RELACIÓN CONCRETA E INDIVIDUALIZADA DE LOS BIENES Y DERECHOS AFECTADOS

PROYECTO: **PROYECTO CONSTRUCTIVO PARA LA RENOVACIÓN DE VÍA Y CATENARIA. TRAMO: SILLA-CULLERA**

MUNICIPIO: **SOLLANA**

Nº DE ORDEN	POLÍGONO	PARCELA	TITULAR ACTUAL, NOMBRE Y DOMICILIO	TITULAR CATASTRAL, NOMBRE Y DOMICILIO	SUPERFICIE CATASTRAL (m²)	AFECCIONES m²							NATURALEZA	Nº DE HOJA PLANO DE EXPROPIACIÓN
						SUB	CALIFICACIÓN FISCAL	APROVECHAMIENTO REAL	EXPROPIACIÓN	IMPOSICIÓN SERVIDUMBRES	OCUPACIÓN TEMPORAL	TOTAL		
Y-46.2331-0001	6	6	Desconocido	Desconocido	Sin datos	-	Sin datos	Sin datos	9	0	0	9	Rural	7
Y-46.2331-0002	6	8	Cyes Infraestructuras Sa Cl General Urrutia 75 Es:2 46013 Valencia (Valencia)	Cyes Infraestructuras Sa Cl General Urrutia 75 Es:2 46013 Valencia (Valencia)	12923	0=12923	E-0	Pastos	37	0	0	37	Rural	7-8
Y-46.2331-0003	6	10	Sedaltor, Sl Cl Dels Borja-P.I. La Ermita 10 El Romani 46439 Sollana (Valencia)	Sedaltor, Sl Cl Dels Borja-P.I. La Ermita 10 El Romani 46439 Sollana (Valencia)	15633	0=14681	I-0	Improductivo	21	0	0	21	Rural	7-8
Y-46.2331-0004	6	27	Anacleto Borras Hilario Cl Rojosa 2 Es:1 Pl:01 Pt:1 46450 Benifaio (Valencia)	Anacleto Borras Hilario Cl Rojosa 2 Es:1 Pl:01 Pt:1 46450 Benifaio (Valencia)	12245	0=12245	NR-2	Agrios regadío	3	0	0	3	Rural	9
Y-46.2331-0005	6	30	Esplugues Espi Jesus Jose Cl Sant Roc 23 Pl:03 Pt:3 46440 Almussafes (Valencia) Perpiñan Sanchez Maria del Pilar Cl Sant Roc 23 Pl:03 Pt:3 46440 Almussafes (Valencia)	Esplugues Espi Jesus Jose Cl Sant Roc 23 Pl:03 Pt:3 46440 Almussafes (Valencia) Perpiñan Sanchez Maria del Pilar Cl Sant Roc 23 Pl:03 Pt:3 46440 Almussafes (Valencia)	2117	0=2117	CR-2	Labor o labradío regadío	2	0	0	2	Rural	9
Y-46.2331-0006	6	90	Alvarez Hidalgo Eugenio Cl Francisco Boigues 72 46460 Silla (Valencia) Serrador Zarco Asuncion Cl Francisco Boigues 72 46460 Silla (Valencia)	Alvarez Hidalgo Eugenio Cl Francisco Boigues 72 46460 Silla (Valencia) Serrador Zarco Asuncion Cl Francisco Boigues 72 46460 Silla (Valencia)	3394	0=3394	A-1	Arrozales regadío	8	0	0	8	Rural	8
Y-46.2331-0007	6	107	Desconocido	Desconocido	Sin datos	-	Sin datos	Sin datos	23	0	0	23	Rural	7
Y-46.2331-0008	6	9006	Ayuntamiento de Sollana Pz Mayor 2 46430 Sollana (Valencia)	Ayuntamiento de Sollana Pz Mayor 2 46430 Sollana (Valencia)	466	0=466	VT-0	Vía de comunicación de dominio público	2	0	0	2	Rural	7
Y-46.2331-0009	6	9028	Ayuntamiento de Sollana Pz Mayor 2 46430 Sollana (Valencia)	Ayuntamiento de Sollana Pz Mayor 2 46430 Sollana (Valencia)	2789	0=2789	VT-0	Vía de comunicación de dominio público	6	0	0	6	Rural	7
Y-46.2331-0010	7	1	Sebastia Vila Vicente Cl Ciutats Unides 2 Es:9 Pl:07 Pt:0A Edificio Florazar 2 46400 Cullera (Valencia) Sebastia Casado Maria Jose Av Europa 14 Es:2 Pl:05 Pt:A 03700 Denia (Alicante) Sebastia Casado Amparo Dolores Pz Cancilleria 6 Pl:02 Pt:A 28008 Madrid (Madrid)	Sebastia Vila Vicente Cl Ciutats Unides 2 Es:9 Pl:07 Pt:0A Edificio Florazar 2 46400 Cullera (Valencia) Sebastia Casado Maria Jose Av Europa 14 Es:2 Pl:05 Pt:A 03700 Denia (Alicante) Sebastia Casado Amparo Dolores Pz Cancilleria 6 Pl:02 Pt:A 28008 Madrid (Madrid)	5782	0=5782	A-1	Arrozales regadío	3	0	0	3	Rural	9
Y-46.2331-0011	7	3	Esplugues Espi Jesus Jose Cl Sant Roc 23 Pl:03 Pt:3 46440 Almussafes (Valencia)	Esplugues Espi Jesus Jose Cl Sant Roc 23 Pl:03 Pt:3 46440 Almussafes (Valencia)	5741	a=5573	CR-2	Labor o labradío regadío	3	0	0	3	Rural	9
Y-46.2331-0012	7	4	Gonzalez Pedro Ana Maria Cl Pintor Velazquez 48 46230 Alginet (Valencia)	Gonzalez Pedro Ana Maria Cl Pintor Velazquez 48 46230 Alginet (Valencia)	6653	a=1321	CR-1	Labor o labradío regadío	8	0	0	8	Rural	9
						b=5332	NR-1	Agrios regadío	9	0	0	9	Rural	9
Y-46.2331-0013	7	7	Mari Escriva Francisco Rd Suroeste 4 46440 Almussafes (Valencia)	Mari Escriva Francisco Rd Suroeste 4 46440 Almussafes (Valencia)	400	0=400	E-0	Pastos	14	0	0	14	Rural	9-10
Y-46.2331-0014	7	11	Soria Blasco Pascual Cl Moli 8 El Romani 46439 Sollana (Valencia)	Soria Blasco Pascual Cl Moli 8 El Romani 46439 Sollana (Valencia)	2307	0=2307	CR-2	Labor o labradío regadío	23	0	0	23	Rural	10
Y-46.2331-0015	7	105	Iborra Albuixech Francisco (Herederos De) Cl Picasent 18 Pt:2 46440 Almussafes (Valencia)	Iborra Albuixech Francisco (Herederos De) Cl Picasent 18 Pt:2 46440 Almussafes (Valencia)	2632	0=2632	NR-2	Agrios regadío	51	0	95	146	Rural	11
Y-46.2331-0016	7	9005	Acequia Real del Jucar Cl Correo Viejo 6 46001 Valencia (Valencia)	Acequia Real del Jucar Cl Correo Viejo 6 46001 Valencia (Valencia)	710	0=710	HG-0	Hidrografía natural (río,laguna,arroyo.)	6	0	0	6	Rural	10
Y-46.2331-0017	7	113	Casans Gomez Maria (Herederos De) Cl del Mar 42 Pl:01 Pt:A 46003 Valencia (Valencia)	Casans Gomez Maria (Herederos De) Cl del Mar 42 Pl:01 Pt:A 46003 Valencia (Valencia)	15246	0=15246	CR-2	Labor o labradío regadío	6	0	0	6	Rural	10
Y-46.2331-0018	7	9001	Acequia Real del Jucar Cl Correo Viejo 6 46001 Valencia (Valencia)	Acequia Real del Jucar Cl Correo Viejo 6 46001 Valencia (Valencia)	939	0=939	HG-0	Hidrografía natural (río,laguna,arroyo.)	4	0	0	4	Rural	9
Y-46.2331-0019	7	9004	Acequia Real del Jucar Cl Correo Viejo 6 46001 Valencia (Valencia)	Acequia Real del Jucar Cl Correo Viejo 6 46001 Valencia (Valencia)	2786	0=2786	HG-0	Hidrografía natural (río,laguna,arroyo.)	20	0	0	20	Rural	10
Y-46.2331-0020	8	180	Iborra Albuixech Francisco (Herederos De) Cl Picasent 18 Pt:2 46440 Almussafes (Valencia)	Iborra Albuixech Francisco (Herederos De) Cl Picasent 18 Pt:2 46440 Almussafes (Valencia)	2242	0=2242	FR-0	Frutales regadío	0	0	44	44	Rural	11
Y-46.2331-0021	8	182	Sastre Ferrer Jose Maria Av Albufera 30 Es:1 Pl:01 Pt:1 46910 Alfafar (Valencia)	Sastre Ferrer Jose Maria Av Albufera 30 Es:1 Pl:01 Pt:1 46910 Alfafar (Valencia)	1110	0=1110	A-2	Arrozales regadío	50	0	123	173	Rural	11

Nº DE ORDEN	POLÍGONO	PARCELA	TITULAR ACTUAL, NOMBRE Y DOMICILIO	TITULAR CATASTRAL, NOMBRE Y DOMICILIO	SUPERFICIE CATASTRAL (m²)	AFECCIONES m²						NATURALEZA	Nº DE HOJA PLANO DE EXPROPIACIÓN
						SUB	CALIFICACIÓN FISCAL	APROVECHAMIENTO REAL	EXPROPIACIÓN	IMPOSICIÓN SERVIDUMBRES	OCUPACIÓN TEMPORAL	TOTAL	
Y-46.2331-0022	8	345	Sebastia Vila Vicente Cl Ciutats Unides 2 Es:9 Pl:07 Pt:0A Edificio Florazar 2 46400 Cullera (Valencia) Sebastia Casado Maria Jose Av Europa 14 Es:2 Pl:05 Pt:A 03700 Denia (Alicante) Sebastia Casado Amparo Dolores Pz Cancilleria 6 Pl:02 Pt:A 28008 Madrid (Madrid)	Sebastia Vila Vicente Cl Ciutats Unides 2 Es:9 Pl:07 Pt:0A Edificio Florazar 2 46400 Cullera (Valencia) Sebastia Casado Maria Jose Av Europa 14 Es:2 Pl:05 Pt:A 03700 Denia (Alicante) Sebastia Casado Amparo Dolores Pz Cancilleria 6 Pl:02 Pt:A 28008 Madrid (Madrid)	2589	0=2589	A-1	Arrozales regadío	15	0	0	15	Rural	9
Y-46.2331-0023	8	382	Gonzalez Camino Casans Beatriz Cl del Mar 42 Pl:01 Pt:1 46003 Valencia (Valencia)	Gonzalez Camino Casans Beatriz Cl del Mar 42 Pl:01 Pt:1 46003 Valencia (Valencia)	1980	0=1980	CR-3	Labor o labradío regadío	9	0	0	9	Rural	10
Y-46.2331-0024	8	942	Baixauli Velert Maria Consuelo Av Albufera 30 Es:1 Pl:01 Pt:1 46910 Alfafar (Valencia) Sastre Ferrer Jose Maria Av Albufera 30 Es:1 Pl:01 Pt:1 46910 Alfafar (Valencia)	Baixauli Velert Maria Consuelo Av Albufera 30 Es:1 Pl:01 Pt:1 46910 Alfafar (Valencia) Sastre Ferrer Jose Maria Av Albufera 30 Es:1 Pl:01 Pt:1 46910 Alfafar (Valencia)	1960	0=1960	A-1	Arrozales regadío	55	0	124	179	Rural	11
Y-46.2331-0025	8	9066	Ayuntamiento de Sollana Pz Mayor 2 46430 Sollana (Valencia)	Ayuntamiento de Sollana Pz Mayor 2 46430 Sollana (Valencia)	9958	0=9958	VT-0	Vía de comunicación de dominio público	37	0	4	41	Rural	11
Y-46.2331-0026	8	9068	Ayuntamiento de Sollana Pz Mayor 2 46430 Sollana (Valencia)	Ayuntamiento de Sollana Pz Mayor 2 46430 Sollana (Valencia)	19733	0=19733	VT-0	Vía de comunicación de dominio público	68	0	78	146	Rural	11
Y-46.2331-0027	8	9076	Acequia Real del Jucar Cl Correo Viejo 6 46001 Valencia (Valencia)	Acequia Real del Jucar Cl Correo Viejo 6 46001 Valencia (Valencia)	4098	0=4098	HG-0	Hidrografía natural (río,laguna,arroyo.)	104	0	0	104	Rural	9-10-11
Y-46.2331-0028	8	9117	Ayuntamiento de Sollana Pz Mayor 2 46430 Sollana (Valencia)	Ayuntamiento de Sollana Pz Mayor 2 46430 Sollana (Valencia)	48039	0=48039	VT-0	Vía de comunicación de dominio público	7	0	0	7	Rural	10
Y-46.2331-0029	8	9125	Acequia Real del Jucar Cl Correo Viejo 6 46001 Valencia (Valencia)	Acequia Real del Jucar Cl Correo Viejo 6 46001 Valencia (Valencia)	292	0=292	HG-0	Hidrografía natural (río,laguna,arroyo.)	7	0	0	7	Rural	10
Y-46.2331-0030	8	9141	Acequia Real del Jucar Cl Correo Viejo 6 46001 Valencia (Valencia)	Acequia Real del Jucar Cl Correo Viejo 6 46001 Valencia (Valencia)	5472	0=5472	HG-0	Hidrografía natural (río,laguna,arroyo.)	175	0	0	175	Rural	7
Y-46.2331-0031	11	52	Rovira Abel Miguel Andres Cl Nueva 14 Pl:02 Pt:4 46450 Benifaio (Valencia) Sanz Duart Maria del Carmen Cl Picassent 9 46440 Almussafes (Valencia)	Rovira Abel Miguel Andres Cl Nueva 14 Pl:02 Pt:4 46450 Benifaio (Valencia) Sanz Duart Maria del Carmen Cl Picassent 9 46440 Almussafes (Valencia)	11438	0=11438	A-1	Arrozales regadío	35	0	0	35	Rural	18
Y-46.2331-0032	11	61	Casañ Gimeno Maria Carmen Pz Pintor Ribera 9 46470 Catarroja (Valencia)	Casañ Gimeno Maria Carmen Pz Pintor Ribera 9 46470 Catarroja (Valencia)	10859	a=10430	A-1	Arrozales regadío	2	0	0	2	Rural	17
Y-46.2331-0033	11	178	Casañ Gimeno Maria Carmen Pz Pintor Ribera 9 46470 Catarroja (Valencia)	Casañ Gimeno Maria Carmen Pz Pintor Ribera 9 46470 Catarroja (Valencia)	7798	0=7798	A-1	Arrozales regadío	1	0	0	1	Rural	17-18
Y-46.2331-0034	11	183	Muñoz Coma Josep Cl Nueva 29 Pt:B 46450 Benifaio (Valencia)	Muñoz Coma Josep Cl Nueva 29 Pt:B 46450 Benifaio (Valencia)	5605	0=5605	A-1	Arrozales regadío	12	0	0	12	Rural	17
Y-46.2331-0035	11	9017	Acequia Real del Jucar Cl Correo Viejo 6 46001 Valencia (Valencia)	Acequia Real del Jucar Cl Correo Viejo 6 46001 Valencia (Valencia)	862	0=862	HG-0	Hidrografía natural (río,laguna,arroyo.)	83	0	0	83	Rural	18
Y-46.2331-0036	11	9018	Acequia Real del Jucar Cl Correo Viejo 6 46001 Valencia (Valencia)	Acequia Real del Jucar Cl Correo Viejo 6 46001 Valencia (Valencia)	876	0=876	HG-0	Hidrografía natural (río,laguna,arroyo.)	59	0	0	59	Rural	17-18
Y-46.2331-0037	7	9006	Ayuntamiento de Sollana Pz Mayor 2 46430 Sollana (Valencia)	Ayuntamiento de Sollana Pz Mayor 2 46430 Sollana (Valencia)	945	0=945	VT-0	Vía de comunicación de dominio público	7	0	0	7	Rural	10
Y-46.2331-0038	11	9033	Acequia Real del Jucar Cl Correo Viejo 6 46001 Valencia (Valencia)	Acequia Real del Jucar Cl Correo Viejo 6 46001 Valencia (Valencia)	858	0=858	HG-0	Hidrografía natural (río,laguna,arroyo.)	11	0	0	11	Rural	18
Y-46.2331-0039	12	6	Rodrigo Martinez Consuelo Cl Garcia Sanchis 16 46910 Sedavi (Valencia)	Rodrigo Martinez Consuelo Cl Garcia Sanchis 16 46910 Sedavi (Valencia)	8129	0=8129	A-1	Arrozales regadío	4	0	0	4	Rural	17
Y-46.2331-0040	12	12	Pons Muñoz Enrique Av Blasco Ibañez 79 46470 Massanassa (Valencia)	Pons Muñoz Enrique Av Blasco Ibañez 79 46470 Massanassa (Valencia)	17637	0=17637	A-1	Arrozales regadío	38	0	0	38	Rural	17-18
Y-46.2331-0041	12	15	Marchante Villanueva Vicente Av Peris I Valero 90 Pl:05 Pt:27 46006 Valencia (Valencia)	Marchante Villanueva Vicente Av Peris I Valero 90 Pl:05 Pt:27 46006 Valencia (Valencia)	13715	0=13715	A-1	Arrozales regadío	8	0	0	8	Rural	18
Y-46.2331-0042	12	18	Cebolla Aparicio Ricardo Cl Mare de Deu 61 46410 Sueca (Valencia) Palacios Motilla Juan Antonio Cl Salvador 5 Pl:07 Pt:14 46003 Valencia (Valencia) Cebolla Aparicio Juan Antonio Cl Valencia 47 Pt:1 46410 Sueca (Valencia)	Cebolla Aparicio Ricardo Cl Mare de Deu 61 46410 Sueca (Valencia) Palacios Motilla Juan Antonio Cl Salvador 5 Pl:07 Pt:14 46003 Valencia (Valencia) Cebolla Aparicio Juan Antonio Cl Valencia 47 Pt:1 46410 Sueca (Valencia)	9211	0=9211	A-1	Arrozales regadío	10	0	0	10	Rural	18
Y-46.2331-0043	12	19	Moreno Mari Joaquin Cl Gimenez Y Costa 59 46017 Valencia (Valencia)	Moreno Mari Joaquin Cl Gimenez Y Costa 59 46017 Valencia (Valencia)	4553	0=4553	A-1	Arrozales regadío	15	0	0	15	Rural	18

Nº DE ORDEN	POLÍGONO	PARCELA	TITULAR ACTUAL, NOMBRE Y DOMICILIO	TITULAR CATASTRAL, NOMBRE Y DOMICILIO	SUPERFICIE CATASTRAL (m²)	AFECCIONES m²						NATURALEZA	Nº DE HOJA PLANO DE EXPROPIACIÓN
						SUB	CALIFICACIÓN FISCAL	APROVECHAMIENTO REAL	EXPROPIACIÓN	IMPOSICIÓN SERVIDUMBRES	OCUPACIÓN TEMPORAL	TOTAL	
Y-46.2331-0044	12	21	Vilata Domingo Vicente Av Peris Y Valero 90 Es:1 Pl:05 Pt:25 46006 Valencia (Valencia) Tamarit Ortega Manuela Av Peris Y Valero 90 Pl:05 Pt:25 46006 Valencia (Valencia)	Vilata Domingo Vicente Av Peris Y Valero 90 Es:1 Pl:05 Pt:25 46006 Valencia (Valencia) Tamarit Ortega Manuela Av Peris Y Valero 90 Pl:05 Pt:25 46006 Valencia (Valencia)	5910	0=5910	A-1	Arrozales regadío	27	0	0	27	Rural	18
Y-46.2331-0045	12	22	Beltran Ferrandis Maria Dolores Av Mediterraneo 24 03503 Benidorm (Alicante)	Beltran Ferrandis Maria Dolores Av Mediterraneo 24 03503 Benidorm (Alicante)	8362	0=8362	A-1	Arrozales regadío	15	0	0	15	Rural	18
Y-46.2331-0046	12	25	Matoses Marco Fernando Cl La Punta 16 Pl:04 Pt:8 46410 Sueca (Valencia)	Matoses Marco Fernando Cl La Punta 16 Pl:04 Pt:8 46410 Sueca (Valencia)	3711	0=3711	A-1	Arrozales regadío	9	0	0	9	Rural	18
Y-46.2331-0047	12	26	Baixauli Perello Emilio Jose Av Alfahuir 39 Bl:5 Pl:06 Pt:18 46019 Valencia (Valencia)	Baixauli Perello Emilio Jose Av Alfahuir 39 Bl:5 Pl:06 Pt:18 46019 Valencia (Valencia)	7055	0=7055	A-1	Arrozales regadío	24	0	0	24	Rural	18
Y-46.2331-0048	12	27	Bartual Gasco Vicente Cl Maestro Barrachina 29 Pl:Ba 46910 Alfafar (Valencia)	Bartual Gasco Vicente Cl Maestro Barrachina 29 Pl:Ba 46910 Alfafar (Valencia)	7162	0=7162	A-1	Arrozales regadío	11	0	0	11	Rural	18
Y-46.2331-0049	12	29	Bartual Gasco Vicente Cl Maestro Barrachina 29 Pl:Ba 46910 Alfafar (Valencia)	Bartual Gasco Vicente Cl Maestro Barrachina 29 Pl:Ba 46910 Alfafar (Valencia)	6424	0=6424	A-1	Arrozales regadío	26	0	0	26	Rural	18-19
Y-46.2331-0050	8	347	Albuixech Rodrigo Francisco Raul Cl Tarik I' Almanzafi 6 pl:01 pt:2 46440 Almussafes (Valencia) Albuixech Rodrigo Maria del Carmen Cl Lluis vives 15 46440 Almussafes (Valencia)	Albuixech Rodrigo Francisco Raul Cl Tarik I' Almanzafi 6 pl:01 pt:2 46440 Almussafes (Valencia) Albuixech Rodrigo Maria del Carmen Cl Lluis vives 15 46440 Almussafes (Valencia)	4505	0=4505	A-2	Arrozales regadío	17	0	0	17	Rural	9
Y-46.2331-0051	12	9009	Acequia Real del Jucar Cl Correo Viejo 6 46001 Valencia (Valencia)	Acequia Real del Jucar Cl Correo Viejo 6 46001 Valencia (Valencia)	1826	0=1826	HG-0	Hidrografía natural (río,laguna,arroyo.)	29	0	0	29	Rural	17
Y-46.2331-0052	12	9011	Acequia Real del Jucar Cl Correo Viejo 6 46001 Valencia (Valencia)	Acequia Real del Jucar Cl Correo Viejo 6 46001 Valencia (Valencia)	385	0=385	HG-0	Hidrografía natural (río,laguna,arroyo.)	4	0	0	4	Rural	18
Y-46.2331-0053	14	2	Vila Ortega Enrique (Herederos De) Cl Ramon Y Garulo 14 46430 Sollana (Valencia)	Vila Ortega Enrique (Herederos De) Cl Ramon Y Garulo 14 46430 Sollana (Valencia)	5098	0=5098	A-1	Arrozales regadío	24	0	0	24	Rural	19
Y-46.2331-0054	14	7	Tarazona Bruixola Jose Cl San Roque 8 46910 Alfafar (Valencia)	Tarazona Bruixola Jose Cl San Roque 8 46910 Alfafar (Valencia)	15093	0=15093	A-1	Arrozales regadío	34	0	0	34	Rural	19
Y-46.2331-0055	14	13	Tarazona Ibor Salvador (Herederos De) Cl San Roque 8 46910 Alfafar (Valencia)	Tarazona Ibor Salvador (Herederos De) Cl San Roque 8 46910 Alfafar (Valencia)	5317	0=5317	A-1	Arrozales regadío	15	0	0	15	Rural	19-20
Y-46.2331-0056	14	15	Romero Ferrer Salvador (Herederos De) Av Corts Valencianes 48 46470 Albal (Valencia)	Romero Ferrer Salvador (Herederos De) Av Corts Valencianes 48 46470 Albal (Valencia)	2286	0=2286	A-1	Arrozales regadío	2	0	0	2	Rural	20
Y-46.2331-0057	14	16	Astruells Iborra Maria Josefa Cl Sequial 64 Pl:01 Pt:2 46410 Sueca (Valencia)	Astruells Iborra Maria Josefa Cl Sequial 64 Pl:01 Pt:2 46410 Sueca (Valencia)	1549	0=1549	A-1	Arrozales regadío	2	0	0	2	Rural	20
Y-46.2331-0058	14	18	Astruells Iborra Maria Josefa Cl Sequial 64 Pl:01 Pt:2 46410 Sueca (Valencia)	Astruells Iborra Maria Josefa Cl Sequial 64 Pl:01 Pt:2 46410 Sueca (Valencia)	3068	0=3068	A-1	Arrozales regadío	27	0	0	27	Rural	20
Y-46.2331-0059	14	9002	Ayuntamiento de Sollana Pz Mayor 2 46430 Sollana (Valencia)	Ayuntamiento de Sollana Pz Mayor 2 46430 Sollana (Valencia)	4451	0=4451	VT-0	Vía de comunicación de dominio público	2	0	0	2	Rural	19-20
Y-46.2331-0060	23	22	Ramon Giner Francisco Cl En El Municipio Ndup-0 Sollana (Valencia)	Ramon Giner Francisco Cl En El Municipio Ndup-0 Sollana (Valencia)	319	0=319	CR-2	Labor o labradío regadío	10	0	0	10	Rural	14
Y-46.2331-0061	23	9003	Acequia Real del Jucar Cl Correo Viejo 6 46001 Valencia (Valencia)	Acequia Real del Jucar Cl Correo Viejo 6 46001 Valencia (Valencia)	834	0=834	HG-0	Hidrografía natural (río,laguna,arroyo.)	3	0	0	3	Rural	14
Y-46.2331-0062	23	9004	Acequia Real del Jucar Cl Correo Viejo 6 46001 Valencia (Valencia)	Acequia Real del Jucar Cl Correo Viejo 6 46001 Valencia (Valencia)	891	0=891	HG-0	Hidrografía natural (río,laguna,arroyo.)	1	0	0	1	Rural	13-14
Y-46.2331-0063	24	9016	Ayuntamiento de Sollana Pz Mayor 2 46430 Sollana (Valencia)	Ayuntamiento de Sollana Pz Mayor 2 46430 Sollana (Valencia)	19792	0=19792	VT-0	Vía de comunicación de dominio público	33	0	0	33	Rural	14-15
Y-46.2331-0064	4638407YJ2543N0001XK	-	Linares Soria Vicente Cl Moli Romani 1 El Romani 46439 Sollana (Valencia) Linares Soria Guillermo Cl Picassent 16 Pl:01 Pt:2 46440 Almussafes (Valencia) Linares Soria Gabriel Cl Valencia 22 46440 Almussafes (Valencia)	Linares Soria Vicente Cl Moli Romani 1 El Romani 46439 Sollana (Valencia) Linares Soria Guillermo Cl Picassent 16 Pl:01 Pt:2 46440 Almussafes (Valencia) Linares Soria Gabriel Cl Valencia 22 46440 Almussafes (Valencia)	520	0=520	-	Suelo sin edificar	0	0	520	520	Urbano	11
Y-46.2331-0065	4738601YJ2543N0001FK	-	Sastre Ferrer Maria Carmen Cl Maestro Sosa 20 Pl:01 Pt:1 46007 Valencia (Valencia)	Sastre Ferrer Maria Carmen Cl Maestro Sosa 20 Pl:01 Pt:1 46007 Valencia (Valencia)	1869	0=1869	-	Suelo sin edificar	0	0	818	818	Urbano	11
Y-46.2331-0066	4738603YJ2543N0001OK	-	Ayuntamiento de Sollana Pz Mayor 2 46430 Sollana (Valencia)	Ayuntamiento de Sollana Pz Mayor 2 46430 Sollana (Valencia)	682	0=682	-	Suelo sin edificar	154	0	528	682	Urbano	11
Y-46.2331-0067	4738604YJ2543N0001KK	-	Ayuntamiento de Sollana Pz Mayor 2 46430 Sollana (Valencia)	Ayuntamiento de Sollana Pz Mayor 2 46430 Sollana (Valencia)	48	0=48	-	Suelo sin edificar	0	0	48	48	Urbano	11

Nº DE ORDEN	POLÍGONO	PARCELA	TITULAR ACTUAL, NOMBRE Y DOMICILIO	TITULAR CATASTRAL, NOMBRE Y DOMICILIO	SUPERFICIE CATASTRAL (m²)	AFECCIONES m²						NATURALEZA	Nº DE HOJA PLANO DE EXPROPIACIÓN
						SUB	CALIFICACIÓN FISCAL	APROVECHAMIENTO REAL	EXPROPIACIÓN	IMPOSICIÓN SERVIDUMBRES	OCUPACIÓN TEMPORAL	TOTAL	
Y-46.2331-0068	5914902YJ2551S0001AL	-	Galiana Esteve Maria Concepcion Av Roger de Lauria 7 Pl:06 Pt:24 46420 Sueca (Valencia) Esteve Belda Concepcion Cl Trullas 21 46430 Sollana (Valencia)	Galiana Esteve Maria Concepcion Av Roger de Lauria 7 Pl:06 Pt:24 46420 Sueca (Valencia) Esteve Belda Concepcion Cl Trullas 21 46430 Sollana (Valencia)	3391	0=3391	-	Suelo sin edificar	1	0	0	1	Urbano	14-15
Y-46.2331-0069	001420100YJ25E0001RK	-	Desconocido	Desconocido	4421	0=4421	-	Industrial	11	0	0	11	Urbano	7
Y-46.2331-0070	001420200YJ25E0001DK	-	Desconocido	Desconocido	3844	0=3844	-	Industrial	11	0	0	11	Urbano	7
Y-46.2331-0071	7	9013	Ayuntamiento de Sollana Pz Mayor 2 46430 Sollana (Valencia)	Ayuntamiento de Sollana Pz Mayor 2 46430 Sollana (Valencia)	3796	0=3796	VT-0	Vía de comunicación de dominio público	59	0	46	105	Rural	11
Y-46.2331-0072	4738602YJ2543N0001MK	-	Desconocido	Desconocido	1883	0=1883	-	Suelo sin edificar	101	0	101	202	Urbano	11
Y-46.2331-0073	8	349	Mari Escriva Francisco Rd Suroeste 4 46440 Almussafes (Valencia)	Mari Escriva Francisco Rd Suroeste 4 46440 Almussafes (Valencia)	8342	0=8342	A-1	Arrozales regadío	33	0	0	33	Rural	9 y 10
Y-46.2331-0074	8	940	Anacleto Borras Hilario Cl Rojosa 2 es:1 pl:01 pt:1 46450 Benifaio (Valencia)	Anacleto Borras Hilario Cl Rojosa 2 es:1 pl:01 pt:1 46450 Benifaio (Valencia)	3215	0=3215	A-1	Arrozales regadío	2	0	0	2	Rural	10
Y-46.2331-0075	8	9129	Acequia Real del Jucar Cl Correo Viejo 6 46001 Valencia (Valencia)	Acequia Real del Jucar Cl Correo Viejo 6 46001 Valencia (Valencia)	36	0=36	HG-0	Hidrografía natural (río,laguna,arroyo.)	6	0	0	6	Rural	9
Y-46.2331-0076	8	9132	Acequia Real del Jucar Cl Correo Viejo 6 46001 Valencia (Valencia)	Acequia Real del Jucar Cl Correo Viejo 6 46001 Valencia (Valencia)	979	0=979	HG-0	Hidrografía natural (río,laguna,arroyo.)	13	0	0	13	Rural	9
Y-46.2331-0077	11	50	Raga Gamon Maria Vicenta Cm Reial 12 pl:02 pt:2 46470 Catarroja (Valencia)	Raga Gamon Maria Vicenta Cm Reial 12 pl:02 pt:2 46470 Catarroja (Valencia)	4952	0=4952	A-1	Arrozales regadío	11	0	0	11	Rural	18 y 19
Y-46.2331-0078	11	51	Ferrandis Fargueta Francisco cl Literato Gabriel Miro 21 pl:02 pt:4 46008 Valencia (Valencia)	Ferrandis Fargueta Francisco cl Literato Gabriel Miro 21 pl:02 pt:4 46008 Valencia (Valencia)	7753	0=7753	A-1	Arrozales regadío	5	0	0	5	Rural	18
Y-46.2331-0079	11	57	Puchades Moreno Maria Cecilia cl Cirilo Amoros 70(a) pl:06 pt:12 46004 Valencia (Valencia) Puchades Moreno Rosa Maria cl Bernat Descoll 56 pl:07 pt:31 46026 Valencia (Valencia) Puchades Moreno Juan Manuel cl Baro de Ruaia 19 pl:01 pt:1 El Perello 46420 Sueca (Valencia)	Puchades Moreno Maria Cecilia cl Cirilo Amoros 70(a) pl:06 pt:12 46004 Valencia (Valencia) Puchades Moreno Rosa Maria cl Bernat Descoll 56 pl:07 pt:31 46026 Valencia (Valencia) Puchades Moreno Juan Manuel cl Baro de Ruaia 19 pl:01 pt:1 El Perello 46420 Sueca (Valencia)	13512	0=13512	A-1	Arrozales regadío	6	0	0	6	Rural	18
Y-46.2331-0080	11	58	Cebolla Aparicio Ricardo Cl Mare de Deu 61 46410 Sueca (Valencia) Palacios Motilla Juan Antonio Cl Salvador 5 Pl:07 Pt:14 46003 Valencia (Valencia) Cebolla Aparicio Juan Antonio Cl Valencia 47 Pt:1 46410 Sueca (Valencia)	Cebolla Aparicio Ricardo Cl Mare de Deu 61 46410 Sueca (Valencia) Palacios Motilla Juan Antonio Cl Salvador 5 Pl:07 Pt:14 46003 Valencia (Valencia) Cebolla Aparicio Juan Antonio Cl Valencia 47 Pt:1 46410 Sueca (Valencia)	8287	0=8287	A-1	Arrozales regadío	4	0	0	4	Rural	18
Y-46.2331-0081	11	60	Vilata Tamarit Jose Blas Cl Pizarro 10 46004 Valencia (Valencia)	Vilata Tamarit Jose Blas Cl Pizarro 10 46004 Valencia (Valencia)	14203	0=14203	A-1	Arrozales regadío	11	0	0	11	Rural	18
Y-46.2331-0082	11	9020	Acequia Real del Jucar Cl Correo Viejo 6 46001 Valencia (Valencia)	Acequia Real del Jucar Cl Correo Viejo 6 46001 Valencia (Valencia)	619	0=619	HG-0	Hidrografía natural (río,laguna,arroyo.)	26	0	0	26	Rural	17
Y-46.2331-0083	13	1	Ferrer Llopis Vicent Joaquim cl Sueco 39 46410 Sueca (Valencia) Garcia Villa Ana Maria cl Sueco 39 46410 Sueca (Valencia)	Ferrer Llopis Vicent Joaquim cl Sueco 39 46410 Sueca (Valencia) Garcia Villa Ana Maria cl Sueco 39 46410 Sueca (Valencia)	5068	0=5068	A-1	Arrozales regadío	12	0	0	12	Rural	19
Y-46.2331-0084	13	22	Moncholi Baixauli Jose Miguel pz L'esglesia 3 46470 Massanassa (Valencia)	Moncholi Baixauli Jose Miguel pz L'esglesia 3 46470 Massanassa (Valencia)	16390	d=1912	A-1	Arrozales regadío	5	0	0	5	Rural	19

RELACIÓN CONCRETA E INDIVIDUALIZADA DE LOS BIENES Y DERECHOS AFECTADOS

PROYECTO: **PROYECTO CONSTRUCTIVO PARA LA RENOVACIÓN DE VÍA Y CATENARIA. TRAMO: SILLA-CULLERA**

MUNICIPIO: **SUECA**

Nº DE ORDEN	POLÍGONO	PARCELA	TITULAR ACTUAL, NOMBRE Y DOMICILIO	TITULAR CATASTRAL, NOMBRE Y DOMICILIO	SUPERFICIE CATASTRAL (m²)	AFECCIONES m²							NATURALEZA	Nº DE HOJA PLANO DE EXPROPIACIÓN
						SUB	CALIFICACIÓN FISCAL	APROVECHAMIENTO REAL	EXPROPIACIÓN	IMPOSICIÓN SERVIDUMBRES	OCUPACIÓN TEMPORAL	TOTAL		
Y-46.2359-0001	2135019YJ3423N0001JJ	-	Garcia Burguera Pedro Juan Pz Rosanes 9 es:0a pl:04 pt:03 46410 Sueca (Valencia)	Garcia Burguera Pedro Juan Pz Rosanes 9 es:0a pl:04 pt:03 46410 Sueca (Valencia)	2857	0=2857	-	Suelo sin edificar	4	0	0	4	Urbano	29
Y-46.2359-0002	1	7	Viel Tur Jose Maria Cl San Miguel 10 46410 Sueca (Valencia)	Viel Tur Jose Maria Cl San Miguel 10 46410 Sueca (Valencia)	4797	a=4780	A-3	Arrozales regadío	7	0	0	7	Rural	21
Y-46.2359-0003	1	8	Viel Tur Jose Maria Cl San Miguel 10 46410 Sueca (Valencia)	Viel Tur Jose Maria Cl San Miguel 10 46410 Sueca (Valencia)	4097	0=4097	A-3	Arrozales regadío	37	0	0	37	Rural	21
Y-46.2359-0004	1	22	Carbonell Andres Josefa Cl Mare de Deu 10 46410 Sueca (Valencia)	Carbonell Andres Josefa Cl Mare de Deu 10 46410 Sueca (Valencia)	2406	0=2406	A-2	Arrozales regadío	11	0	0	11	Rural	20
Y-46.2359-0005	1	24	Carbonell Andres Josefa Cl Mare de Deu 10 46410 Sueca (Valencia)	Carbonell Andres Josefa Cl Mare de Deu 10 46410 Sueca (Valencia)	5685	0=5685	A-3	Arrozales regadío	19	0	0	19	Rural	20-21
Y-46.2359-0006	2237045YJ3423N0001AJ	-	Eurourbi Sl Cl Correos 1 Pl:01 Pt:1 46600 Alzira (Valencia)	Eurourbi Sl Cl Correos 1 Pl:01 Pt:1 46600 Alzira (Valencia)	1278	0=1278	-	Suelo sin edificar	2	0	0	2	Urbano	29
Y-46.2359-0007	1	54	Ibiza Aparici Rafael Cl Pou 7 Es:1 Pl:01 Pt:1 46410 Sueca (Valencia)	Ibiza Aparici Rafael Cl Pou 7 Es:1 Pl:01 Pt:1 46410 Sueca (Valencia)	6689	0=6689	A-2	Arrozales regadío	5	0	0	5	Rural	20
Y-46.2359-0008	1	58	Burguera Garcia Francisco Cl Nou 27 Pl:B 46410 Sueca (Valencia)	Burguera Garcia Francisco Cl Nou 27 Pl:B 46410 Sueca (Valencia)	13970	0=13970	A-3	Arrozales regadío	9	0	0	9	Rural	20
Y-46.2359-0009	1	60	Piera Fos Maria Isabel Cl Padre Ferri 3 Pt:23 46410 Sueca (Valencia) Garcia Piera Hector Rb Onze de Setembre 15 Es:A Pl:04 Pt:2A 08030 Barcelona (Barcelona) Garcia Piera Natalia -- Padre Francisco Ferri 3 Pt:23 46410 Sueca (Valencia)	Piera Fos Maria Isabel Cl Padre Ferri 3 Pt:23 46410 Sueca (Valencia) Garcia Piera Hector Rb Onze de Setembre 15 Es:A Pl:04 Pt:2A 08030 Barcelona (Barcelona) Garcia Piera Natalia -- Padre Francisco Ferri 3 Pt:23 46410 Sueca (Valencia)	7259	a=6912	A-3	Arrozales regadío	12	0	0	12	Rural	20
Y-46.2359-0010	1	63	Garcia Burguera Jose Daniel Cl Cullera 48 46410 Sueca (Valencia)	Garcia Burguera Jose Daniel Cl Cullera 48 46410 Sueca (Valencia)	8851	0=8851	A-3	Arrozales regadío	10	0	0	10	Rural	21
Y-46.2359-0011	1	64	Viel Tur Jose Maria Cl San Miguel 10 46410 Sueca (Valencia)	Viel Tur Jose Maria Cl San Miguel 10 46410 Sueca (Valencia)	16828	a=16682	A-2	Arrozales regadío	37	0	0	37	Rural	21
Y-46.2359-0012	1	68	Chirivella Alapont Amalia Cl Sagasta 27 Pl:Bj 46470 Catarroja (Valencia)	Chirivella Alapont Amalia Cl Sagasta 27 Pl:Bj 46470 Catarroja (Valencia)	10216	0=10216	A-3	Arrozales regadío	6	0	0	6	Rural	21
Y-46.2359-0013	1	9004	Ayuntamiento de Sueca Pz L'Ajuntament 17 46410 Sueca (Valencia)	Ayuntamiento de Sueca Pz L'Ajuntament 17 46410 Sueca (Valencia)	2532	0=2532	VT-0	Vía de comunicación de dominio público	7	0	0	7	Rural	20
Y-46.2359-0014	1	9005	Ayuntamiento de Sueca Pz L'Ajuntament 17 46410 Sueca (Valencia)	Ayuntamiento de Sueca Pz L'Ajuntament 17 46410 Sueca (Valencia)	1360	0=1360	VT-0	Vía de comunicación de dominio público	83	0	0	83	Rural	20-21
Y-46.2359-0015	1	9006	Ayuntamiento de Sueca Pz L'Ajuntament 17 46410 Sueca (Valencia)	Ayuntamiento de Sueca Pz L'Ajuntament 17 46410 Sueca (Valencia)	2379	0=2379	VT-0	Vía de comunicación de dominio público	40	0	0	40	Rural	20
Y-46.2359-0016	2	9004	Sub. Gral Administracion Y Gestion Financiera Ps de La Castellana 67 28046 Madrid (Madrid)	Sub. Gral Administracion Y Gestion Financiera Ps de La Castellana 67 28046 Madrid (Madrid)	1680	0=1680	HG-0	Hidrografía natural (río,laguna,arroyo.)	28	0	0	28	Rural	22-23
Y-46.2359-0017	2	9070	Sub. Gral Administracion Y Gestion Financiera Ps de La Castellana 67 28046 Madrid (Madrid)	Sub. Gral Administracion Y Gestion Financiera Ps de La Castellana 67 28046 Madrid (Madrid)	1891	0=1891	HG-0	Hidrografía natural (río,laguna,arroyo.)	23	0	0	23	Rural	21-22
Y-46.2359-0018	11	6	Velis Matoses Jose Maria (Herederos De) Cl Sequial 2 46410 Sueca (Valencia)	Velis Matoses Jose Maria (Herederos De) Cl Sequial 2 46410 Sueca (Valencia)	19441	a=19373	A-4	Arrozales regadío	10	0	0	10	Rural	34
Y-46.2359-0019	11	72	Ribera Gil Maria Jose Rd del Borx 58 46410 Sueca (Valencia)	Ribera Gil Maria Jose Rd del Borx 58 46410 Sueca (Valencia)	7445	0=7445	A-2	Arrozales regadío	2	0	0	2	Rural	33
Y-46.2359-0020	11	122	Mañez Beltran Rafael Cl Sequial 61 Es:1 46410 Sueca (Valencia)	Mañez Beltran Rafael Cl Sequial 61 Es:1 46410 Sueca (Valencia)	19287	a=18931	A-2	Arrozales regadío	9	0	0	9	Rural	32-33
Y-46.2359-0021	11	9001	Desconocido	Desconocido	570	0=570	HC-0	Hidrografía construida (embalse,canal..)	18	0	0	18	Rural	34
Y-46.2359-0022	11	9005	Comunidad de Regantes de Sueca Rd del Borx 25 46410 Sueca (Valencia)	Comunidad de Regantes de Sueca Rd del Borx 25 46410 Sueca (Valencia)	3390	0=3390	HC-0	Hidrografía construida (embalse,canal..)	3	0	0	3	Rural	33
Y-46.2359-0023	3030802YJ3433S0001AY	-	Lorenzo Ibiza Juan Cl del Carme 44 46410 Sueca (Valencia)	Lorenzo Ibiza Juan Cl del Carme 44 46410 Sueca (Valencia)	1097	0=1097	I-0	Improductivo	2	0	0	2	Rural	30

Nº DE ORDEN	POLÍGONO	PARCELA	TITULAR ACTUAL, NOMBRE Y DOMICILIO	TITULAR CATASTRAL, NOMBRE Y DOMICILIO	SUPERFICIE CATASTRAL (m²)	AFECCIONES m²							NATURALEZA	Nº DE HOJA PLANO DE EXPROPIACIÓN
						SUB	CALIFICACIÓN FISCAL	APROVECHAMIENTO REAL	EXPROPIACIÓN	IMPOSICIÓN SERVIDUMBRES	OCUPACIÓN TEMPORAL	TOTAL		
Y-46.2359-0024	18	19	Fampeipel Sl Gv Fernando El Catolico 76 Es:Dc Pl:05 Pt:14 46008 Valencia (Valencia)	Fampeipel Sl Gv Fernando El Catolico 76 Es:Dc Pl:05 Pt:14 46008 Valencia (Valencia)	2994	a=2922	NR-1	Agrios regadío	31	0	0	31	Rural	28
Y-46.2359-0025	18	21	Marques Segarra Ana Josefa Cl Sequial 20 46410 Sueca (Valencia)	Marques Segarra Ana Josefa Cl Sequial 20 46410 Sueca (Valencia)	2436	0=2436	NR-1	Agrios regadío	21	0	0	21	Rural	28
Y-46.2359-0026	18	25	Mariner Velis Senen Jose Cl Sequial 24 Bl:24 Pt:24 46410 Sueca (Valencia)	Mariner Velis Senen Jose Cl Sequial 24 Bl:24 Pt:24 46410 Sueca (Valencia)	2242	a=2100	NR-1	Agrios regadío	20	0	0	20	Rural	28
Y-46.2359-0027	18	27	Serrano Alberola Maria Jose Pz Molins de La Vila 5 46410 Sueca (Valencia)	Serrano Alberola Maria Jose Pz Molins de La Vila 5 46410 Sueca (Valencia)	1578	0=1578	NR-1	Agrios regadío	4	0	0	4	Rural	28
Y-46.2359-0028	18	30	Balpa Sl Cl Utxana 44 46410 Sueca (Valencia)	Balpa Sl Cl Utxana 44 46410 Sueca (Valencia)	440	0=440	I-0	Improductivo	8	0	0	8	Rural	28
Y-46.2359-0029	18	33	Fos Muñoz Carmen (Herederos De) Cl Valencia 26 Pl:01 Pt:1 46410 Sueca (Valencia)	Fos Muñoz Carmen (Herederos De) Cl Valencia 26 Pl:01 Pt:1 46410 Sueca (Valencia)	2496	a=1943	A-1	Arrozales regadío	1	0	0	1	Rural	28-29
						b=121	E-0	Pastos	7	0	0	7	Rural	28-29
Y-46.2359-0030	18	9002	Ayuntamiento de Sueca Pz L'Ajuntament 17 46410 Sueca (Valencia)	Ayuntamiento de Sueca Pz L'Ajuntament 17 46410 Sueca (Valencia)	13908	0=13908	VT-0	Vía de comunicación de dominio público	36	0	0	36	Rural	28
Y-46.2359-0031	18	9015	Comunidad de Regantes de Sueca Rd del Borx 25 46410 Sueca (Valencia)	Comunidad de Regantes de Sueca Rd del Borx 25 46410 Sueca (Valencia)	677	0=677	HC-0	Hidrografía construida (embalse,canal..)	12	0	0	12	Rural	28
Y-46.2359-0032	18	9016	Comunidad de Regantes de Sueca Rd del Borx 25 46410 Sueca (Valencia)	Comunidad de Regantes de Sueca Rd del Borx 25 46410 Sueca (Valencia)	320	0=320	HC-0	Hidrografía construida (embalse,canal..)	11	0	0	11	Rural	28
Y-46.2359-0033	22	1	Cebolla Matoses Bernardino Cl Sequial 50 Pl:02 Pt:2 46410 Sueca (Valencia)	Cebolla Matoses Bernardino Cl Sequial 50 Pl:02 Pt:2 46410 Sueca (Valencia)	15725	0=15725	A-3	Arrozales regadío	62	0	0	62	Rural	21-22
Y-46.2359-0034	22	3	Baixauli Casañ Vicenta Cl Jaime Primero 13 Pl:02 46910 Sedavi (Valencia)	Baixauli Casañ Vicenta Cl Jaime Primero 13 Pl:02 46910 Sedavi (Valencia)	7840	0=7840	A-3	Arrozales regadío	22	0	0	22	Rural	22
Y-46.2359-0035	22	5	Moreno Casañ Francisca Cl Palleter 2 Pl:02 Pt:5 46470 Massanassa (Valencia)	Moreno Casañ Francisca Cl Palleter 2 Pl:02 Pt:5 46470 Massanassa (Valencia)	10438	0=10438	A-3	Arrozales regadío	26	0	0	26	Rural	22
Y-46.2359-0036	22	7	Granell Garcia Maria Soledad Rd Pais Valencia 84 Pl:02 Pt:3 46410 Sueca (Valencia)	Granell Garcia Maria Soledad Rd Pais Valencia 84 Pl:02 Pt:3 46410 Sueca (Valencia)	7172	0=7172	A-3	Arrozales regadío	8	0	0	8	Rural	22-23
Y-46.2359-0037	22	9	Cervero Lliberos Isabel Cl Principe de Vergara 211 Es:1 Pl:06 Pt:A 28002 Madrid (Madrid)	Cervero Lliberos Isabel Cl Principe de Vergara 211 Es:1 Pl:06 Pt:A 28002 Madrid (Madrid)	1135	0=1135	A-3	Arrozales regadío	9	0	0	9	Rural	23
Y-46.2359-0038	22	10	Vivo Martorell Maria Sales Cl Sueco 4 46410 Sueca (Valencia)	Vivo Martorell Maria Sales Cl Sueco 4 46410 Sueca (Valencia)	4689	0=4689	A-3	Arrozales regadío	12	0	0	12	Rural	23
Y-46.2359-0039	22	12	Vivo Martorell Maria Sales Cl Sueco 4 46410 Sueca (Valencia)	Vivo Martorell Maria Sales Cl Sueco 4 46410 Sueca (Valencia)	1453	a=1332	A-3	Arrozales regadío	5	0	0	5	Rural	23
Y-46.2359-0040	22	14	Muñoz Mariner Severino Cl San Jose 16 46410 Sueca (Valencia)	Muñoz Mariner Severino Cl San Jose 16 46410 Sueca (Valencia)	1885	0=1885	A-3	Arrozales regadío	5	0	0	5	Rural	23
Y-46.2359-0041	22	15	Cabedo Colomar Salvador (Herederos De) Cl Valencia 23 Pl:02 Pt:3 46410 Sueca (Valencia)	Cabedo Colomar Salvador (Herederos De) Cl Valencia 23 Pl:02 Pt:3 46410 Sueca (Valencia)	6282	0=6282	A-3	Arrozales regadío	6	0	0	6	Rural	23
Y-46.2359-0042	22	17	Marques Meseguer Luis Cl Valencia 9 Pl:02 Pt:3 46410 Sueca (Valencia)	Marques Meseguer Luis Cl Valencia 9 Pl:02 Pt:3 46410 Sueca (Valencia)	1612	a=1506	A-3	Arrozales regadío	5	0	0	5	Rural	23
Y-46.2359-0043	22	19	Muñoz Perez Mariano (Herederos De) Cl Foradat 11 46410 Sueca (Valencia)	Muñoz Perez Mariano (Herederos De) Cl Foradat 11 46410 Sueca (Valencia)	2380	0=2380	A-4	Arrozales regadío	18	0	0	18	Rural	23
Y-46.2359-0044	22	20	Beltran Carrasquer Pascual (Herederos De) Pz Fonda 6 46410 Sueca (Valencia)	Beltran Carrasquer Pascual (Herederos De) Pz Fonda 6 46410 Sueca (Valencia)	4153	a=2088	A-4	Arrozales regadío	8	0	0	8	Rural	24
						b=1707	A-4	Arrozales regadío	11	0	0	11	Rural	24
Y-46.2359-0045	22	22	Escriva Palacios Jose Pedro Cl Ronda del Pais Valenciano 38 Pl:03 Pt:6 46410 Sueca (Valencia) Signes Colomar Vicenta Cl Ronda del Pais Valenciano 38 Pl:03 Pt:6 46410 Sueca (Valencia)	Escriva Palacios Jose Pedro Cl Ronda del Pais Valenciano 38 Pl:03 Pt:6 46410 Sueca (Valencia) Signes Colomar Vicenta Cl Ronda del Pais Valenciano 38 Pl:03 Pt:6 46410 Sueca (Valencia)	2042	0=2042	A-4	Arrozales regadío	5	0	0	5	Rural	24
Y-46.2359-0046	22	117	Escriva Palacios Jose Pedro Cl Ronda del Pais Valenciano 38 Pl:03 Pt:6 46410 Sueca (Valencia) Signes Colomar Vicenta Cl Ronda del Pais Valenciano 38 Pl:03 Pt:6 46410 Sueca (Valencia)	Escriva Palacios Jose Pedro Cl Ronda del Pais Valenciano 38 Pl:03 Pt:6 46410 Sueca (Valencia) Signes Colomar Vicenta Cl Ronda del Pais Valenciano 38 Pl:03 Pt:6 46410 Sueca (Valencia)	4554	0=4554	A-3	Arrozales regadío	16	0	0	16	Rural	24
Y-46.2359-0047	22	119	Boronat Cerrillo Andres Cl Sequial del 94(0) 46410 Sueca (Valencia)	Boronat Cerrillo Andres Cl Sequial del 94(0) 46410 Sueca (Valencia)	858	0=858	A-3	Arrozales regadío	3	0	0	3	Rural	24
Y-46.2359-0048	22	120	Matoses Lliberos Isabel Cl Valencia 32(0) 46410 Sueca (Valencia)	Matoses Lliberos Isabel Cl Valencia 32(0) 46410 Sueca (Valencia)	3866	0=3866	A-3	Arrozales regadío	21	0	0	21	Rural	24-25
Y-46.2359-0049	22	379	Escriva Palacios Jose Pedro Cl Ronda del Pais Valenciano 38 Pl:03 Pt:6 46410 Sueca (Valencia)	Escriva Palacios Jose Pedro Cl Ronda del Pais Valenciano 38 Pl:03 Pt:6 46410 Sueca (Valencia)	1350	0=1350	A-4	Arrozales regadío	14	0	0	14	Rural	24

Nº DE ORDEN	POLÍGONO	PARCELA	TITULAR ACTUAL, NOMBRE Y DOMICILIO	TITULAR CATASTRAL, NOMBRE Y DOMICILIO	SUPERFICIE CATASTRAL (m²)	AFECCIONES m²							NATURALEZA	Nº DE HOJA PLANO DE EXPROPIACIÓN
						SUB	CALIFICACIÓN FISCAL	APROVECHAMIENTO REAL	EXPROPIACIÓN	IMPOSICIÓN SERVIDUMBRES	OCUPACIÓN TEMPORAL	TOTAL		
Y-46.2359-0050	22	9023	Comunidad de Regantes de Sueca Rd del Borx 25 46410 Sueca (Valencia)	Comunidad de Regantes de Sueca Rd del Borx 25 46410 Sueca (Valencia)	276	0=276	HC-0	Hidrografía construida (embalse,canal..)	4	0	0	4	Rural	24
Y-46.2359-0051	22	9025	Ayuntamiento de Sueca Pz L'Ajuntament 17 46410 Sueca (Valencia)	Ayuntamiento de Sueca Pz L'Ajuntament 17 46410 Sueca (Valencia)	3046	0=3046	VT-0	Vía de comunicación de dominio público	225	0	0	225	Rural	22-23-24
Y-46.2359-0052	22	9042	Ayuntamiento de Sueca Pz L'Ajuntament 17 46410 Sueca (Valencia)	Ayuntamiento de Sueca Pz L'Ajuntament 17 46410 Sueca (Valencia)	70	0=70	VT-0	Vía de comunicación de dominio público	1	0	0	1	Rural	25
Y-46.2359-0053	22	9043	Sub. Gral Administracion Y Gestion Financiera Ps de La Castellana 67 28046 Madrid (Madrid)	Sub. Gral Administracion Y Gestion Financiera Ps de La Castellana 67 28046 Madrid (Madrid)	150814	0=150814	VT-0	Vía de comunicación de dominio público	21	0	0	21	Rural	25
Y-46.2359-0054	23	9010	Ayuntamiento de Sueca Pz L'Ajuntament 17 46410 Sueca (Valencia)	Ayuntamiento de Sueca Pz L'Ajuntament 17 46410 Sueca (Valencia)	24726	0=24726	VT-0	Vía de comunicación de dominio público	122	0	0	122	Rural	23-24-25
Y-46.2359-0055	23	9016	Ayuntamiento de Sueca Pz L'Ajuntament 17 46410 Sueca (Valencia)	Ayuntamiento de Sueca Pz L'Ajuntament 17 46410 Sueca (Valencia)	9991	0=9991	VT-0	Vía de comunicación de dominio público	6	0	0	6	Rural	25
Y-46.2359-0056	23	9024	Ayuntamiento de Sueca Pz L'Ajuntament 17 46410 Sueca (Valencia)	Ayuntamiento de Sueca Pz L'Ajuntament 17 46410 Sueca (Valencia)	9363	0=9363	VT-0	Vía de comunicación de dominio público	22	0	0	22	Rural	25
Y-46.2359-0057	37	1	Matoses Climent Daniel Salvador Gv Marques del Turia 36 Pl:01 Pt:1 46005 Valencia (Valencia) Ortells Palacios Maria Rosario Gv Marques del Turia 36 Pl:01 Pt:1 46005 Valencia (Valencia)	Matoses Climent Daniel Salvador Gv Marques del Turia 36 Pl:01 Pt:1 46005 Valencia (Valencia) Ortells Palacios Maria Rosario Gv Marques del Turia 36 Pl:01 Pt:1 46005 Valencia (Valencia)	1504	0=1504	NR-3	Agrios regadío	6	0	0	6	Rural	32
Y-46.2359-0058	37	33	Iglesias Perez Cesar Guillermo Cl Roger de Lauria 18 El Perello 46420 Sueca (Valencia)	Iglesias Perez Cesar Guillermo Cl Roger de Lauria 18 El Perello 46420 Sueca (Valencia)	559	0=559	CR-3	Labor o labradío regadío	12	0	0	12	Rural	32
Y-46.2359-0059	37	35	Rocher Caplliure Ignacio Andres Cl Ausias March 2 Pl:04 Pt:6 46410 Sueca (Valencia) Ramon Lledo Isabel Maria Cl Ausias March 2 Pl:04 Pt:06 46410 Sueca (Valencia) Ramon Lledo Jose Eduardo Cl Las Americas 52 Bl:52 Pl:02 Pt:2 El Perello 46420 Sueca (Valencia)	Rocher Caplliure Ignacio Andres Cl Ausias March 2 Pl:04 Pt:6 46410 Sueca (Valencia) Ramon Lledo Isabel Maria Cl Ausias March 2 Pl:04 Pt:06 46410 Sueca (Valencia) Ramon Lledo Jose Eduardo Cl Las Americas 52 Bl:52 Pl:02 Pt:2 El Perello 46420 Sueca (Valencia)	2475	a=2440	NR-3	Agrios regadío	13	0	0	13	Rural	32
Y-46.2359-0060	37	36	Ribera Tornero Francisco Av Vilella 53 46410 Sueca (Valencia)	Ribera Tornero Francisco Av Vilella 53 46410 Sueca (Valencia)	1076	0=1076	CR-3	Labor o labradío regadío	7	0	0	7	Rural	32
Y-46.2359-0061	37	145	Egea Garcia Juan Miguel Cl M Serrano Biguer 24 46410 Sueca (Valencia) Gonzalez Alventosa Maria Amparo Cl M Serrano Biguer 24 46410 Sueca (Valencia)	Egea Garcia Juan Miguel Cl M Serrano Biguer 24 46410 Sueca (Valencia) Gonzalez Alventosa Maria Amparo Cl M Serrano Biguer 24 46410 Sueca (Valencia)	899	0=899	CR-3	Labor o labradío regadío	8	0	0	8	Rural	32
Y-46.2359-0062	37	9031	Comunidad de Regantes de Sueca Rd del Borx 25 46410 Sueca (Valencia)	Comunidad de Regantes de Sueca Rd del Borx 25 46410 Sueca (Valencia)	696	0=696	HC-0	Hidrografía construida (embalse,canal..)	5	0	0	5	Rural	32
Y-46.2359-0063	37	9032	Comunidad de Regantes de Sueca Rd del Borx 25 46410 Sueca (Valencia)	Comunidad de Regantes de Sueca Rd del Borx 25 46410 Sueca (Valencia)	386	0=386	HC-0	Hidrografía construida (embalse,canal..)	4	0	0	4	Rural	32
Y-46.2359-0064	39	48	Sendra Forneri Salvador Cl Pare Talens 23 46410 Sueca (Valencia) Vives Estruch Amparo (Herederos De) Cl Pare Talens 23 46410 Sueca (Valencia)	Sendra Forneri Salvador Cl Pare Talens 23 46410 Sueca (Valencia) Vives Estruch Amparo (Herederos De) Cl Pare Talens 23 46410 Sueca (Valencia)	4839	0=4839	NR-3	Agrios regadío	23	0	0	23	Rural	32
Y-46.2359-0065	39	52	Canedo Diaz Marcos Cl San Antonio Abad 36 46410 Sueca (Valencia)	Canedo Diaz Marcos Cl San Antonio Abad 36 46410 Sueca (Valencia)	950	0=950	NR-3	Agrios regadío	8	0	0	8	Rural	31-32
Y-46.2359-0066	39	55	Viel Serra Maria Rosario Cl Utxana 24 46410 Sueca (Valencia)	Viel Serra Maria Rosario Cl Utxana 24 46410 Sueca (Valencia)	1875	0=1875	NR-3	Agrios regadío	10	0	0	10	Rural	31
Y-46.2359-0067	39	56	Bibiana Agricolas Sl Cl Virgen de Sales 8 Pl:01 46410 Sueca (Valencia)	Bibiana Agricolas Sl Cl Virgen de Sales 8 Pl:01 46410 Sueca (Valencia)	1089	0=1089	NR-3	Agrios regadío	9	0	0	9	Rural	31
Y-46.2359-0068	39	57	Velis Matoses Maria Dolores Av Primado Reig 58 Pl:01 Pt:6 46010 Valencia (Valencia)	Velis Matoses Maria Dolores Av Primado Reig 58 Pl:01 Pt:6 46010 Valencia (Valencia)	2401	0=2401	NR-2	Agrios regadío	8	0	0	8	Rural	31
Y-46.2359-0069	39	60	Vercher Cortes Encarnacion Cl En El Municipio Ndup-0 Sueca (Valencia)	Vercher Cortes Encarnacion Cl En El Municipio Ndup-0 Sueca (Valencia)	2093	0=2093	NR-1	Agrios regadío	5	0	0	5	Rural	31
Y-46.2359-0070	39	61	Garcia Pulido Concepcion Cl Veronica 14 46410 Sueca (Valencia)	Garcia Pulido Concepcion Cl Veronica 14 46410 Sueca (Valencia)	2092	b=340	E-4	Baldío	11	0	0	11	Rural	31
Y-46.2359-0071	39	62	Garcia Vera Enrique (Herederos De) Cl Cullera 47 46410 Sueca (Valencia)	Garcia Vera Enrique (Herederos De) Cl Cullera 47 46410 Sueca (Valencia)	1170	0=1170	NR-1	Agrios regadío	7	0	0	7	Rural	31

Nº DE ORDEN	POLÍGONO	PARCELA	TITULAR ACTUAL, NOMBRE Y DOMICILIO	TITULAR CATASTRAL, NOMBRE Y DOMICILIO	SUPERFICIE CATASTRAL (m²)	AFECCIONES m²							NATURALEZA	Nº DE HOJA PLANO DE EXPROPIACIÓN
						SUB	CALIFICACIÓN FISCAL	APROVECHAMIENTO REAL	EXPROPIACIÓN	IMPOSICIÓN SERVIDUMBRES	OCUPACIÓN TEMPORAL	TOTAL		
Y-46.2359-0072	39	135	Espert Beltran Juana Cl Utxana 35 46410 Sueca (Valencia)	Espert Beltran Juana Cl Utxana 35 46410 Sueca (Valencia)	3336	0=3336	NR-3	Agrios regadío	18	0	0	18	Rural	31
Y-46.2359-0073	39	9001	Ayuntamiento de Sueca Pz L'Ajuntament 17 46410 Sueca (Valencia)	Ayuntamiento de Sueca Pz L'Ajuntament 17 46410 Sueca (Valencia)	2560	0=2560	VT-0	Vía de comunicación de dominio público	35	0	0	35	Rural	31
Y-46.2359-0074	39	9007	Comunidad de Regantes de Sueca Rd del Borx 25 46410 Sueca (Valencia)	Comunidad de Regantes de Sueca Rd del Borx 25 46410 Sueca (Valencia)	1726	0=1726	HC-0	Hidrografía construida (embalse,canal..)	9	0	0	9	Rural	32
Y-46.2359-0075	39	9021	Sub. Gral Administracion Y Gestion Financiera Ps de La Castellana 67 28046 Madrid (Madrid)	Sub. Gral Administracion Y Gestion Financiera Ps de La Castellana 67 28046 Madrid (Madrid)	285	0=285	HG-0	Hidrografía natural (río,laguna,arroyo.)	27	0	0	27	Rural	31
Y-46.2359-0076	40	58	Palacios Galindo Dolores Cl Barrot 6 Pl:02 Pt:04 46410 Sueca (Valencia)	Palacios Galindo Dolores Cl Barrot 6 Pl:02 Pt:04 46410 Sueca (Valencia)	1719	0=1719	CR-2	Labor o labradío regadío	6	0	0	6	Rural	29
Y-46.2359-0077	40	59	Morell Mendez Isabel Maria Cl San Roque 21 46410 Sueca (Valencia) Aliaga Moll Ramon (Herederos De) Cl San Roque 21 46410 Sueca (Valencia)	Morell Mendez Isabel Maria Cl San Roque 21 46410 Sueca (Valencia) Aliaga Moll Ramon (Herederos De) Cl San Roque 21 46410 Sueca (Valencia)	4819	a=2969	NR-2	Agrios regadío	19	0	0	19	Rural	28-29
Y-46.2359-0078	40	322	Fos Castells Maria Cl Valencia 45 Es:Bj 46410 Sueca (Valencia)	Fos Castells Maria Cl Valencia 45 Es:Bj 46410 Sueca (Valencia)	1339	0=1339	NR-2	Agrios regadío	3	0	0	3	Rural	28
Y-46.2359-0079	40	9029	Ayuntamiento de Sueca Pz L'Ajuntament 17 46410 Sueca (Valencia)	Ayuntamiento de Sueca Pz L'Ajuntament 17 46410 Sueca (Valencia)	549	0=549	VT-0	Vía de comunicación de dominio público	6	0	0	6	Rural	28
Y-46.2359-0080	3030804YJ3433S0001YY	-	Adif Gerencia de Area de Patrimonio y Urbanismo Este CL Xativa 24 46007 VALENCIA (Valencia)	Adif Gerencia de Area de Patrimonio y Urbanismo Este CL Xativa 24 46007 VALENCIA (Valencia)	517	0=517	I-0	Improductivo	2	0	0	2	Rural	30
Y-46.2359-0081	40	9538	Comunidad de Regantes de Sueca Rd del Borx 25 46410 Sueca (Valencia)	Comunidad de Regantes de Sueca Rd del Borx 25 46410 Sueca (Valencia)	109	0=109	HC-0	Hidrografía construida (embalse,canal..)	5	0	0	5	Rural	29
Y-46.2359-0082	41	87	Campillo Martinez Juan Luis Cl Mercat 12 Bl:12 Pl:02 Pt:2 46410 Sueca (Valencia) Vendrell Lloscos Maria Sales Cl Mercat 12 Bl:12 Pl:02 Pt:2 46410 Sueca (Valencia)	Campillo Martinez Juan Luis Cl Mercat 12 Bl:12 Pl:02 Pt:2 46410 Sueca (Valencia) Vendrell Lloscos Maria Sales Cl Mercat 12 Bl:12 Pl:02 Pt:2 46410 Sueca (Valencia)	679	0=679	A-1	Arrozales regadío	17	0	0	17	Rural	28
Y-46.2359-0083	41	88	Mariner Velis Jose Luis Cl Pou 9 46410 Sueca (Valencia)	Mariner Velis Jose Luis Cl Pou 9 46410 Sueca (Valencia)	985	0=985	A-1	Arrozales regadío	4	0	0	4	Rural	28
Y-46.2359-0084	41	90	Meseguer Castells Abelardo Cl San Roc 7 46419 Sueca (Valencia)	Meseguer Castells Abelardo Cl San Roc 7 46419 Sueca (Valencia)	3826	b=702	E-0	Pastos	20	0	0	20	Rural	28
Y-46.2359-0085	41	92	Martorell Hueso Maria Sales Cl Sueco 66 Pl:06 Pt:11 46410 Sueca (Valencia) Granell Martorell Elia Cl Jaume Roig 7 Pl:2 Pt:3 46410 Sueca (Valencia) Granell Martorell Maria Sales Av Futb Antonio Puchades 12 Es:2 Pl:04 Pt:8 46410 Sueca (Valencia)	Martorell Hueso Maria Sales Cl Sueco 66 Pl:06 Pt:11 46410 Sueca (Valencia) Granell Martorell Elia Cl Jaume Roig 7 Pl:2 Pt:3 46410 Sueca (Valencia) Granell Martorell Maria Sales Av Futb Antonio Puchades 12 Es:2 Pl:04 Pt:8 46410 Sueca (Valencia)	1846	0=1846	NR-2	Agrios regadío	7	0	0	7	Rural	28
Y-46.2359-0086	41	94	Marti Llopis Juan Francisco Cl Escuelas Carrasquer 15 Es:2 Pl:01 46410 Sueca (Valencia) Nacher Campillo Maria Concepcion Cl Escuelas Carrasquer 15 Es:2 Pl:01 46410 Sueca (Valencia)	Marti Llopis Juan Francisco Cl Escuelas Carrasquer 15 Es:2 Pl:01 46410 Sueca (Valencia) Nacher Campillo Maria Concepcion Cl Escuelas Carrasquer 15 Es:2 Pl:01 46410 Sueca (Valencia)	1381	0=1381	CR-2	Labor o labradío regadío	7	0	0	7	Rural	28
Y-46.2359-0087	41	100	Miralles Garcia Ignacio Cl Mare de Deu 21 Pl:04 Pt:7 46410 Sueca (Valencia)	Miralles Garcia Ignacio Cl Mare de Deu 21 Pl:04 Pt:7 46410 Sueca (Valencia)	1726	a=556	NR-2	Agrios regadío	6	0	0	6	Rural	28
Y-46.2359-0088	41	349	Fos Castells Jose Pascual Cl Utxana 8 46410 Sueca (Valencia)	Fos Castells Jose Pascual Cl Utxana 8 46410 Sueca (Valencia)	2044	0=2044	NR-2	Agrios regadío	5	0	0	5	Rural	28
Y-46.2359-0089	41	370	Mariner Fortea Senen (Herederos De) Pz Fonda 6 46410 Sueca (Valencia)	Mariner Fortea Senen (Herederos De) Pz Fonda 6 46410 Sueca (Valencia)	1204	0=1204	A-1	Arrozales regadío	10	0	0	10	Rural	28
Y-46.2359-0090	41	9060	Comunidad de Regantes de Sueca Rd del Borx 25 46410 Sueca (Valencia)	Comunidad de Regantes de Sueca Rd del Borx 25 46410 Sueca (Valencia)	221	0=221	HC-0	Hidrografía construida (embalse,canal..)	3	0	0	3	Rural	28
Y-46.2359-0091	41	9061	Comunidad de Regantes de Sueca Rd del Borx 25 46410 Sueca (Valencia)	Comunidad de Regantes de Sueca Rd del Borx 25 46410 Sueca (Valencia)	352	0=352	HC-0	Hidrografía construida (embalse,canal..)	10	0	0	10	Rural	28
Y-46.2359-0092	41	9062	Comunidad de Regantes de Sueca Rd del Borx 25 46410 Sueca (Valencia)	Comunidad de Regantes de Sueca Rd del Borx 25 46410 Sueca (Valencia)	229	0=229	HC-0	Hidrografía construida (embalse,canal..)	6	0	0	6	Rural	28
Y-46.2359-0093	41	9063	Comunidad de Regantes de Sueca Rd del Borx 25 46410 Sueca (Valencia)	Comunidad de Regantes de Sueca Rd del Borx 25 46410 Sueca (Valencia)	305	0=305	HC-0	Hidrografía construida (embalse,canal..)	4	0	0	4	Rural	28

Nº DE ORDEN	POLÍGONO	PARCELA	TITULAR ACTUAL, NOMBRE Y DOMICILIO	TITULAR CATASTRAL, NOMBRE Y DOMICILIO	SUPERFICIE CATASTRAL (m²)	AFECCIONES m²							NATURALEZA	Nº DE HOJA PLANO DE EXPROPIACIÓN
						SUB	CALIFICACIÓN FISCAL	APROVECHAMIENTO REAL	EXPROPIACIÓN	IMPOSICIÓN SERVIDUMBRES	OCUPACIÓN TEMPORAL	TOTAL		
Y-46.2359-0094	41	9064	Comunidad de Regantes de Sueca Rd del Borx 25 46410 Sueca (Valencia)	Comunidad de Regantes de Sueca Rd del Borx 25 46410 Sueca (Valencia)	183	0=183	HC-0	Hidrografía construida (embalse,canal..)	6	0	0	6	Rural	28
Y-46.2359-0095	41	9070	Comunidad de Regantes de Sueca Rd del Borx 25 46410 Sueca (Valencia)	Comunidad de Regantes de Sueca Rd del Borx 25 46410 Sueca (Valencia)	33	0=33	HC-0	Hidrografía construida (embalse,canal..)	9	0	0	9	Rural	28
Y-46.2359-0096	42	9003	Ayuntamient de Sueca Pz L'Ajuntament 17 46410 Sueca (Valencia)	Ayuntamient de Sueca Pz L'Ajuntament 17 46410 Sueca (Valencia)	4676	0=4676	VT-0	Vía de comunicación de dominio público	134	0	0	134	Rural	27-28
Y-46.2359-0097	43	276	Alcañiz Garcia Modesto Rd Bernardo Aliño 2 Bl:58 46410 Sueca (Valencia)	Alcañiz Garcia Modesto Rd Bernardo Aliño 2 Bl:58 46410 Sueca (Valencia)	2152	0=2152	A-3	Arrozales regadío	17	0	0	17	Rural	25
Y-46.2359-0098	43	280	Alcañiz Garcia Modesto Rd Bernardo Aliño 2 Bl:58 46410 Sueca (Valencia)	Alcañiz Garcia Modesto Rd Bernardo Aliño 2 Bl:58 46410 Sueca (Valencia)	4362	0=4362	A-3	Arrozales regadío	33	0	0	33	Rural	25
Y-46.2359-0099	43	283	Alcañiz Garcia Modesto Rd Bernardo Aliño 2 Bl:58 46410 Sueca (Valencia)	Alcañiz Garcia Modesto Rd Bernardo Aliño 2 Bl:58 46410 Sueca (Valencia)	1670	0=1670	A-3	Arrozales regadío	7	0	0	7	Rural	25
Y-46.2359-0100	43	284	Roda Ros Amparo Cl Castello -Pe 29(0) 46420 Sueca (Valencia)	Roda Ros Amparo Cl Castello -Pe 29(0) 46420 Sueca (Valencia)	2840	0=2840	E-0	Pastos	8	0	0	8	Rural	26
Y-46.2359-0101	43	535	Alcañiz Garcia Modesto Rd Bernardo Aliño 2 Bl:58 46410 Sueca (Valencia)	Alcañiz Garcia Modesto Rd Bernardo Aliño 2 Bl:58 46410 Sueca (Valencia)	1593	0=1593	A-3	Arrozales regadío	3	0	0	3	Rural	25
Y-46.2359-0102	3129301YJ3432N0001UR	-	Baixauli Mateu Juan Luis Av Ciudad de Pamplona 27 46410 Sueca (Valencia)	Baixauli Mateu Juan Luis Av Ciudad de Pamplona 27 46410 Sueca (Valencia)	1680	0=1680	I-0	Improductivo	13	0	0	13	Rural	30
Y-46.2359-0103	43	9503	Ayuntamiento de Sueca Pz L'Ajuntament 17 46410 Sueca (Valencia)	Ayuntamiento de Sueca Pz L'Ajuntament 17 46410 Sueca (Valencia)	45	0=45	VT-0	Vía de comunicación de dominio público	5	0	0	5	Rural	25
Y-46.2359-0104	44	9002	Ayuntamiento de Sueca Pz L'Ajuntament 17 46410 Sueca (Valencia)	Ayuntamiento de Sueca Pz L'Ajuntament 17 46410 Sueca (Valencia)	10832	0=10832	VT-0	Vía de comunicación de dominio público	87	0	0	87	Rural	25-26
Y-46.2359-0105	59	2	Castells Escriva Vicente Luis Cl San Jose 5 Pl:Ba 46410 Sueca (Valencia)	Castells Escriva Vicente Luis Cl San Jose 5 Pl:Ba 46410 Sueca (Valencia)	2776	0=2776	NR-3	Agrios regadío	15	0	0	15	Rural	26
Y-46.2359-0106	3129302YJ3432N0001HR	-	Campillo Matoses Juan Cl Pepe Monto 8 Pl:03 Pt:3 46410 Sueca (Valencia)	Campillo Matoses Juan Cl Pepe Monto 8 Pl:03 Pt:3 46410 Sueca (Valencia)	1682	0=1682	I-0	Improductivo	6	0	0	6	Rural	31
Y-46.2359-0107	59	4	Costa Vicente Bartolome Cl Joanot Martorell 4 46410 Sueca (Valencia) Ruiz Narvaez Maria Enedina Cl Valencia 56 Pl:02 Pt:3 46410 Sueca (Valencia) Cuquerella Gimeno Jose Pascual Cl Valencia 56 Pl:02 Pt:3 Cl Valencia 56 Pl:02 Pt:3	Costa Vicente Bartolome Cl Joanot Martorell 4 46410 Sueca (Valencia) Ruiz Narvaez Maria Enedina Cl Valencia 56 Pl:02 Pt:3 46410 Sueca (Valencia) Cuquerella Gimeno Jose Pascual Cl Valencia 56 Pl:02 Pt:3 Cl Valencia 56 Pl:02 Pt:3	1039	0=1039	NR-3	Agrios regadío	21	0	0	21	Rural	26
Y-46.2359-0108	59	5	Gonzalez Creus Jose Cl Cavall Bernat 20 46410 Sueca (Valencia)	Gonzalez Creus Jose Cl Cavall Bernat 20 46410 Sueca (Valencia)	890	a=860	CR-3	Labor o labradío regadío	12	0	0	12	Rural	26
Y-46.2359-0109	59	29	Diaz Muñoz Carmen Cl Dolorosa 3 Pt:5 46470 Catarroja (Valencia) Muñoz Hernandez Atef Cl Dolorosa 3 Pt:5 46470 Catarroja (Valencia)	Diaz Muñoz Carmen Cl Dolorosa 3 Pt:5 46470 Catarroja (Valencia) Muñoz Hernandez Atef Cl Dolorosa 3 Pt:5 46470 Catarroja (Valencia)	1475	0=1475	NR-3	Agrios regadío	6	0	0	6	Rural	26
Y-46.2359-0110	59	50	Zaragoza Andreu Dolores (Herederos De) Cl Utxana 35 46410 Sueca (Valencia)	Zaragoza Andreu Dolores (Herederos De) Cl Utxana 35 46410 Sueca (Valencia)	262	0=262	CR-2	Labor o labradío regadío	8	0	0	8	Rural	27
Y-46.2359-0111	59	54	Mafe Chirivella Rafael Cl Pepe Monto 15 Pl:03 Pt:05 46410 Sueca (Valencia)	Mafe Chirivella Rafael Cl Pepe Monto 15 Pl:03 Pt:05 46410 Sueca (Valencia)	2627	0=2627	CR-2	Labor o labradío regadío	17	0	0	17	Rural	27
Y-46.2359-0112	59	56	Simo Plana Josefa Cl Foradat 25 Bl:A Pl:02 Pt:2 46410 Sueca (Valencia) Simo Plana Salvador Cl Francisco Vitoria 25 Pl:02 46410 Sueca (Valencia)	Simo Plana Josefa Cl Foradat 25 Bl:A Pl:02 Pt:2 46410 Sueca (Valencia) Simo Plana Salvador Cl Francisco Vitoria 25 Pl:02 46410 Sueca (Valencia)	1309	0=1309	NR-2	Agrios regadío	6	0	0	6	Rural	27
Y-46.2359-0113	59	57	Viel Andreu Alfredo (Herederos De) Cl Trinquet Vell 15 46410 Sueca (Valencia)	Viel Andreu Alfredo (Herederos De) Cl Trinquet Vell 15 46410 Sueca (Valencia)	248	0=248	NR-2	Agrios regadío	1	0	0	1	Rural	27
Y-46.2359-0114	59	60	Cuquerella Forquet Josep Pasqual Cl La Punta 68 Es:E 46410 Sueca (Valencia)	Cuquerella Forquet Josep Pasqual Cl La Punta 68 Es:E 46410 Sueca (Valencia)	1349	0=1349	CR-2	Labor o labradío regadío	26	0	0	26	Rural	27
Y-46.2359-0115	59	61	Grau Benedito Josep Andreu Cl Valencia 61 Bl:1 Es:1 Pl:05 Pt:5 46410 Sueca (Valencia)	Grau Benedito Josep Andreu Cl Valencia 61 Bl:1 Es:1 Pl:05 Pt:5 46410 Sueca (Valencia)	1272	0=1272	NR-3	Agrios regadío	21	0	0	21	Rural	27
Y-46.2359-0116	59	62	Ribera Gil Jose Luis Cl Cantant La Vendrell 14 46410 Sueca (Valencia)	Ribera Gil Jose Luis Cl Cantant La Vendrell 14 46410 Sueca (Valencia)	1294	a=960	A-1	Arrozales regadío	12	0	0	12	Rural	27
						b=84	I-0	Improductivo	9	0	0	9	Rural	27
Y-46.2359-0117	59	63	Ureña Guillem Maria Angeles Gv Germanias 31 Es:B Pl:06 Pt:8 46006 Valencia (Valencia)	Ureña Guillem Maria Angeles Gv Germanias 31 Es:B Pl:06 Pt:8 46006 Valencia (Valencia)	2582	b=580	CR-3	Labor o labradío regadío	12	0	0	12	Rural	27

Nº DE ORDEN	POLÍGONO	PARCELA	TITULAR ACTUAL, NOMBRE Y DOMICILIO	TITULAR CATASTRAL, NOMBRE Y DOMICILIO	SUPERFICIE CATASTRAL (m²)	AFECCIONES m²							NATURALEZA	Nº DE HOJA PLANO DE EXPROPIACIÓN
						SUB	CALIFICACIÓN FISCAL	APROVECHAMIENTO REAL	EXPROPIACIÓN	IMPOSICIÓN SERVIDUMBRES	OCUPACIÓN TEMPORAL	TOTAL		
Y-46.2359-0118	59	111	Piqueres Bugades Salvador Cl Erscultor Beltran 13 46410 Sueca (Valencia)	Piqueres Bugades Salvador Cl Erscultor Beltran 13 46410 Sueca (Valencia)	5716	0=5716	NR-3	Agrios regadío	7	0	0	7	Rural	26
Y-46.2359-0119	59	153	Meseguer Andreu Pedro Juan Cl Dr Vicente Zaragoza 10 46020 Valencia (Valencia)	Meseguer Andreu Pedro Juan Cl Dr Vicente Zaragoza 10 46020 Valencia (Valencia)	528	0=528	CR-3	Labor o labradío regadío	2	0	0	2	Rural	27
Y-46.2359-0120	59	155	Adif Gerencia de Area de Patrimonio y Urbanismo Este CL Xativa 24 46007 VALENCIA (Valencia)	Adif Gerencia de Area de Patrimonio y Urbanismo Este CL Xativa 24 46007 VALENCIA (Valencia)	293	0=293	NR-3	Agrios regadío	5	0	0	5	Rural	27
Y-46.2359-0121	59	156	Espert Beltran Rosario Cl Pou 17 46410 Sueca (Valencia)	Espert Beltran Rosario Cl Pou 17 46410 Sueca (Valencia)	2820	a=2607	NR-3	Agrios regadío	19	0	0	19	Rural	27
Y-46.2359-0122	59	157	Cebolla Ferrer Matilde Cl Valencia 54 46410 Sueca (Valencia)	Cebolla Ferrer Matilde Cl Valencia 54 46410 Sueca (Valencia)	3192	0=3192	NR-3	Agrios regadío	9	0	0	9	Rural	27
Y-46.2359-0123	59	201	Benedito Mateo Jesus Cl Magraners 27 46410 Sueca (Valencia)	Benedito Mateo Jesus Cl Magraners 27 46410 Sueca (Valencia)	2010	0=2010	NR-3	Agrios regadío	8	0	0	8	Rural	26
Y-46.2359-0124	59	202	Benedito Mateo Jesus Cl Magraners 27 46410 Sueca (Valencia)	Benedito Mateo Jesus Cl Magraners 27 46410 Sueca (Valencia)	441	0=441	NR-3	Agrios regadío	10	0	0	10	Rural	26
Y-46.2359-0125	59	203	Belert Altabas Josefa Catalina Cl Doctor Moliner 2 46410 Sueca (Valencia)	Belert Altabas Josefa Catalina Cl Doctor Moliner 2 46410 Sueca (Valencia)	1406	0=1406	NR-3	Agrios regadío	15	0	0	15	Rural	26
Y-46.2359-0126	59	204	Beltran Marques Vicente Juan Cl San Roque 34 46410 Sueca (Valencia)	Beltran Marques Vicente Juan Cl San Roque 34 46410 Sueca (Valencia)	3556	0=3556	NR-3	Agrios regadío	8	0	0	8	Rural	26-27
Y-46.2359-0127	59	233	Meseguer Andreu Pedro Juan Cl Dr Vicente Zaragoza 10 46020 Valencia (Valencia)	Meseguer Andreu Pedro Juan Cl Dr Vicente Zaragoza 10 46020 Valencia (Valencia)	2479	0=2479	NR-3	Agrios regadío	12	0	0	12	Rural	27
Y-46.2359-0128	59	234	Carbonell Matoses Maria Pilar Cl Cullera 38 Pl:02 Pt:2 46410 Sueca (Valencia)	Carbonell Matoses Maria Pilar Cl Cullera 38 Pl:02 Pt:2 46410 Sueca (Valencia)	2781	0=2781	NR-3	Agrios regadío	7	0	0	7	Rural	27
Y-46.2359-0129	59	235	Catala Perez Jose Maria Cl Sant Roc 15 46410 Sueca (Valencia)	Catala Perez Jose Maria Cl Sant Roc 15 46410 Sueca (Valencia)	368	0=368	NR-3	Agrios regadío	1	0	0	1	Rural	27
Y-46.2359-0130	59	266	Merino Beltran Engracia Maria Av Dr Fleming 14 Pl:04 Pt:10 46410 Sueca (Valencia) Lopez Izquierdo Francisco Javier Cl Doctor Fleming 14 Pl:4 Pt:10 46410 Sueca (Valencia)	Merino Beltran Engracia Maria Av Dr Fleming 14 Pl:04 Pt:10 46410 Sueca (Valencia) Lopez Izquierdo Francisco Javier Cl Doctor Fleming 14 Pl:4 Pt:10 46410 Sueca (Valencia)	2634	0=2634	NR-3	Agrios regadío	3	0	0	3	Rural	27
Y-46.2359-0131	59	352	Moncho Campins Antonia Carmen Cl Padre Ribellesles 1 Pt:4 46410 Sueca (Valencia) Ferrando Vendrell Juan Jose (Herederos De) Cl Padre Ribelles 1 Pt:4 46410 Sueca (Valencia)	Moncho Campins Antonia Carmen Cl Padre Ribellesles 1 Pt:4 46410 Sueca (Valencia) Ferrando Vendrell Juan Jose (Herederos De) Cl Padre Ribelles 1 Pt:4 46410 Sueca (Valencia)	1114	0=1114	NR-3	Agrios regadío	12	0	0	12	Rural	27
Y-46.2359-0132	59	378	Palacios Moreno Antonio Cl Bernat Alinyó 12 Es:A Pl:04 Pt:15 46410 Sueca (Valencia)	Palacios Moreno Antonio Cl Bernat Alinyó 12 Es:A Pl:04 Pt:15 46410 Sueca (Valencia)	1184	0=1184	NR-2	Agrios regadío	16	0	0	16	Rural	28
Y-46.2359-0133	59	9005	Ayuntamiento de Sueca Pz L'Ajuntament 17 46410 Sueca (Valencia)	Ayuntamiento de Sueca Pz L'Ajuntament 17 46410 Sueca (Valencia)	3230	0=3230	VT-0	Vía de comunicación de dominio público	11	0	0	11	Rural	27
Y-46.2359-0134	59	9021	Ayuntamiento de Sueca Pz L'Ajuntament 17 46410 Sueca (Valencia)	Ayuntamiento de Sueca Pz L'Ajuntament 17 46410 Sueca (Valencia)	1278	0=1278	VT-0	Vía de comunicación de dominio público	6	0	0	6	Rural	27
Y-46.2359-0135	59	9022	Comunidad de Regantes de Sueca Rd del Borx 25 46410 Sueca (Valencia)	Comunidad de Regantes de Sueca Rd del Borx 25 46410 Sueca (Valencia)	980	0=980	HC-0	Hidrografía construida (embalse,canal..)	15	0	0	15	Rural	27
Y-46.2359-0136	59	9024	Comunidad de Regantes de Sueca Rd del Borx 25 46410 Sueca (Valencia)	Comunidad de Regantes de Sueca Rd del Borx 25 46410 Sueca (Valencia)	646	0=646	HC-0	Hidrografía construida (embalse,canal..)	6	0	0	6	Rural	27
Y-46.2359-0137	59	9025	Comunidad de Regantes de Sueca Rd del Borx 25 46410 Sueca (Valencia)	Comunidad de Regantes de Sueca Rd del Borx 25 46410 Sueca (Valencia)	465	0=465	HC-0	Hidrografía construida (embalse,canal..)	7	0	0	7	Rural	27
Y-46.2359-0138	59	9026	Comunidad de Regantes de Sueca Rd del Borx 25 46410 Sueca (Valencia)	Comunidad de Regantes de Sueca Rd del Borx 25 46410 Sueca (Valencia)	449	0=449	HC-0	Hidrografía construida (embalse,canal..)	9	0	0	9	Rural	27
Y-46.2359-0139	59	9027	Comunidad de Regantes de Sueca Rd del Borx 25 46410 Sueca (Valencia)	Comunidad de Regantes de Sueca Rd del Borx 25 46410 Sueca (Valencia)	116	0=116	HC-0	Hidrografía construida (embalse,canal..)	8	0	0	8	Rural	27
Y-46.2359-0140	59	9031	Ayuntamiento de Sueca Pz L'Ajuntament 17 46410 Sueca (Valencia)	Ayuntamiento de Sueca Pz L'Ajuntament 17 46410 Sueca (Valencia)	7926	0=7926	VT-0	Vía de comunicación de dominio público	20	0	0	20	Rural	26
Y-46.2359-0141	59	9035	Comunidad de Regantes de Sueca Rd del Borx 25 46410 Sueca (Valencia)	Comunidad de Regantes de Sueca Rd del Borx 25 46410 Sueca (Valencia)	1686	0=1686	HC-0	Hidrografía construida (embalse,canal..)	16	0	0	16	Rural	26
Y-46.2359-0142	59	9038	Comunidad de Regantes de Sueca Rd del Borx 25 46410 Sueca (Valencia)	Comunidad de Regantes de Sueca Rd del Borx 25 46410 Sueca (Valencia)	676	0=676	HC-0	Hidrografía construida (embalse,canal..)	14	0	0	14	Rural	27

Nº DE ORDEN	POLÍGONO	PARCELA	TITULAR ACTUAL, NOMBRE Y DOMICILIO	TITULAR CATASTRAL, NOMBRE Y DOMICILIO	SUPERFICIE CATASTRAL (m²)	AFECCIONES m²							NATURALEZA	Nº DE HOJA PLANO DE EXPROPIACIÓN
						SUB	CALIFICACIÓN FISCAL	APROVECHAMIENTO REAL	EXPROPIACIÓN	IMPOSICIÓN SERVIDUMBRES	OCUPACIÓN TEMPORAL	TOTAL		
Y-46.2359-0143	59	9039	Comunidad de Regantes de Sueca Rd del Borx 25 46410 Sueca (Valencia)	Comunidad de Regantes de Sueca Rd del Borx 25 46410 Sueca (Valencia)	643	0=643	HC-0	Hidrografía construida (embalse,canal..)	15	0	0	15	Rural	27
Y-46.2359-0144	59	9040	Ayuntamiento de Sueca Pz L'Ajuntament 17 46410 Sueca (Valencia)	Ayuntamiento de Sueca Pz L'Ajuntament 17 46410 Sueca (Valencia)	346	0=346	VT-0	Vía de comunicación de dominio público	10	0	0	10	Rural	26
Y-46.2359-0145	59	9050	Comunidad de Regantes de Sueca Rd del Borx 25 46410 Sueca (Valencia)	Comunidad de Regantes de Sueca Rd del Borx 25 46410 Sueca (Valencia)	260	0=260	HC-0	Hidrografía construida (embalse,canal..)	7	0	0	7	Rural	27
Y-46.2359-0146	59	9506	Comunidad de Regantes de Sueca Rd del Borx 25 46410 Sueca (Valencia)	Comunidad de Regantes de Sueca Rd del Borx 25 46410 Sueca (Valencia)	2418	0=2418	HC-0	Hidrografía construida (embalse,canal..)	8	0	0	8	Rural	26
Y-46.2359-0147	60	1	Matoses Garcia Jose Luis Av del Mar 11(A) 46410 Sueca (Valencia	Matoses Garcia Jose Luis Av del Mar 11(A) 46410 Sueca (Valencia	854	0=854	A-3	Arrozales regadío	21	0	0	21	Rural	26
Y-46.2359-0148	60	3	Ferrando Ortells Julian Cl Pou El 24(0) 46410 Sueca (Valencia)	Ferrando Ortells Julian Cl Pou El 24(0) 46410 Sueca (Valencia)	3229	0=3229	A-3	Arrozales regadío	28	0	0	28	Rural	26
Y-46.2359-0149	60	9010	Ayuntamiento de Sueca Pz L'Ajuntament 17 46410 Sueca (Valencia)	Ayuntamiento de Sueca Pz L'Ajuntament 17 46410 Sueca (Valencia)	1463	0=1463	VT-0	Vía de comunicación de dominio público	72	0	0	72	Rural	26
Y-46.2359-0150	2035103YJ3423S0001RW	-	Ayuntamiento de Sueca Pz L'Ajuntament 17 46410 Sueca (Valencia)	Ayuntamiento de Sueca Pz L'Ajuntament 17 46410 Sueca (Valencia)	692	0=692	-	Industrial	10	0	0	10	Urbano	29
Y-46.2359-0151	2036201YJ3423N0001KJ	-	Ayuntamiento de Sueca Pz L'Ajuntament 17 46410 Sueca (Valencia)	Ayuntamiento de Sueca Pz L'Ajuntament 17 46410 Sueca (Valencia)	421	0=421	-	Suelo sin edificar	6	0	0	6	Urbano	29
Y-46.2359-0152	3130201YJ3433S0001HY	-	Comunidad de Regantes de Sueca Rd del Borx 25 46410 Sueca (Valencia)	Comunidad de Regantes de Sueca Rd del Borx 25 46410 Sueca (Valencia)	1144	0=1144	I-0	Improductivo	13	0	0	13	Rural	31
Y-46.2359-0153	2135001YJ3423N0001BJ	-	Carrasquer Garcia Vicente Cl Sequial 11 Es:4 46410 Sueca (Valencia) Carrasquer Garcia Maria Dolores Av Guillem de Castro 83 Pl:01 Pt:3 46008 Valencia (Valencia)	Carrasquer Garcia Vicente Cl Sequial 11 Es:4 46410 Sueca (Valencia) Carrasquer Garcia Maria Dolores Av Guillem de Castro 83 Pl:01 Pt:3 46008 Valencia (Valencia)	3627	0=3627	-	Parcela construida sin división horizonta	22	0	0	22	Urbano	29

3 PLANOS

Los siguientes planos serán incluidos en el Apéndice 1 del presente documento:

- PLANO DE SITUACIÓN
- PLANO DE CONJUNTO
- PLANOS DE TRAZADO
- ORTOFOTOPLANOS
- PLANOS DE EXPROPIACIONES

4 FICHAS DE EDIFICACIONES AFECTADAS

En los terrenos afectados por el presente proyecto no existen edificaciones afectadas.

APÉNDICES

APÉNDICE 1. PLANOS

Datum: ETRS89 Proyección: UTM Zona UTM: 30N

CÓDIGO: 511019013708ES | FECHA:05/11/2019 | DIBUJO: JRA | REV. GRAF. DEL. | EL PROYECTISTA | ARCHIVO: 03.03.01 Plano De Situación

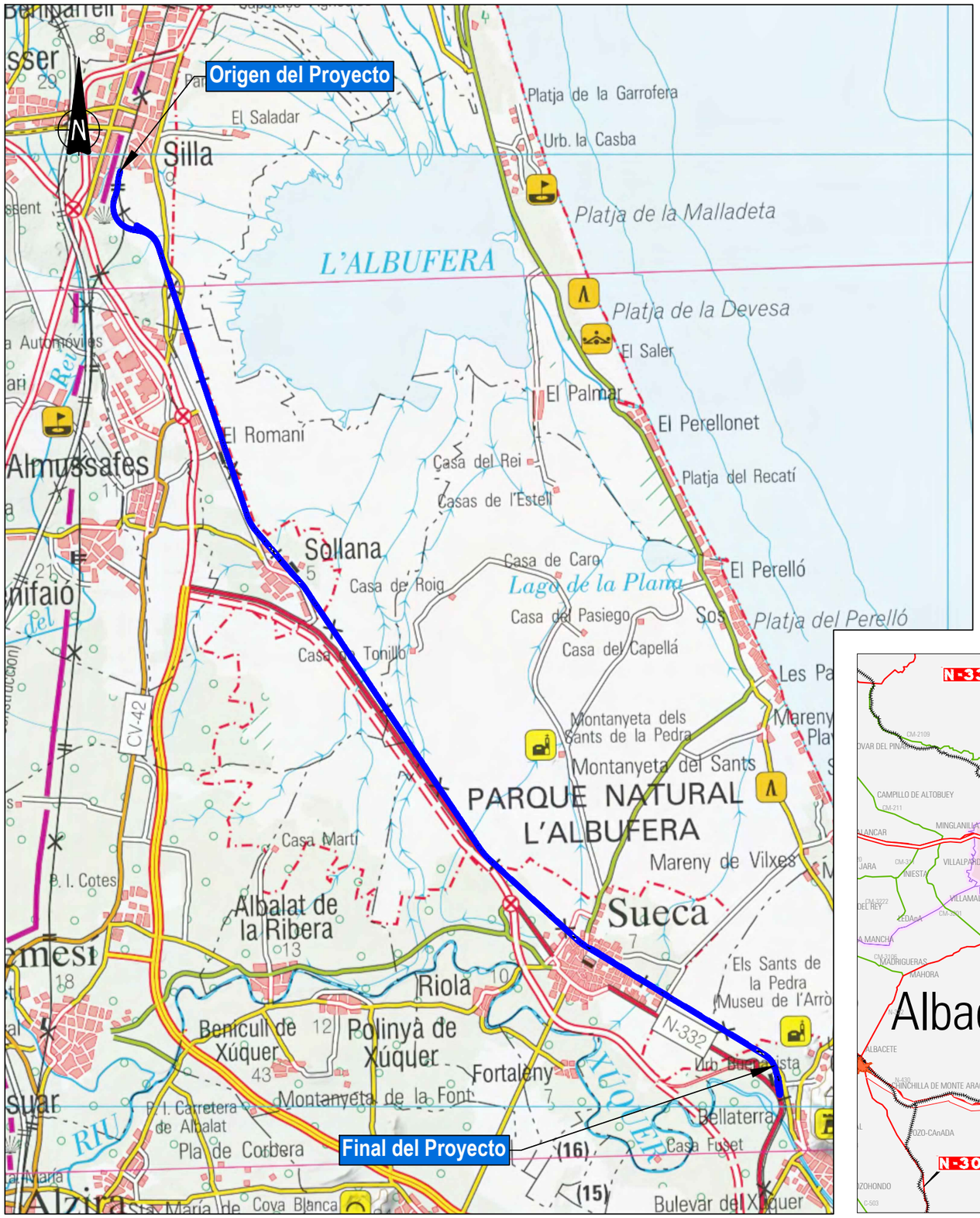

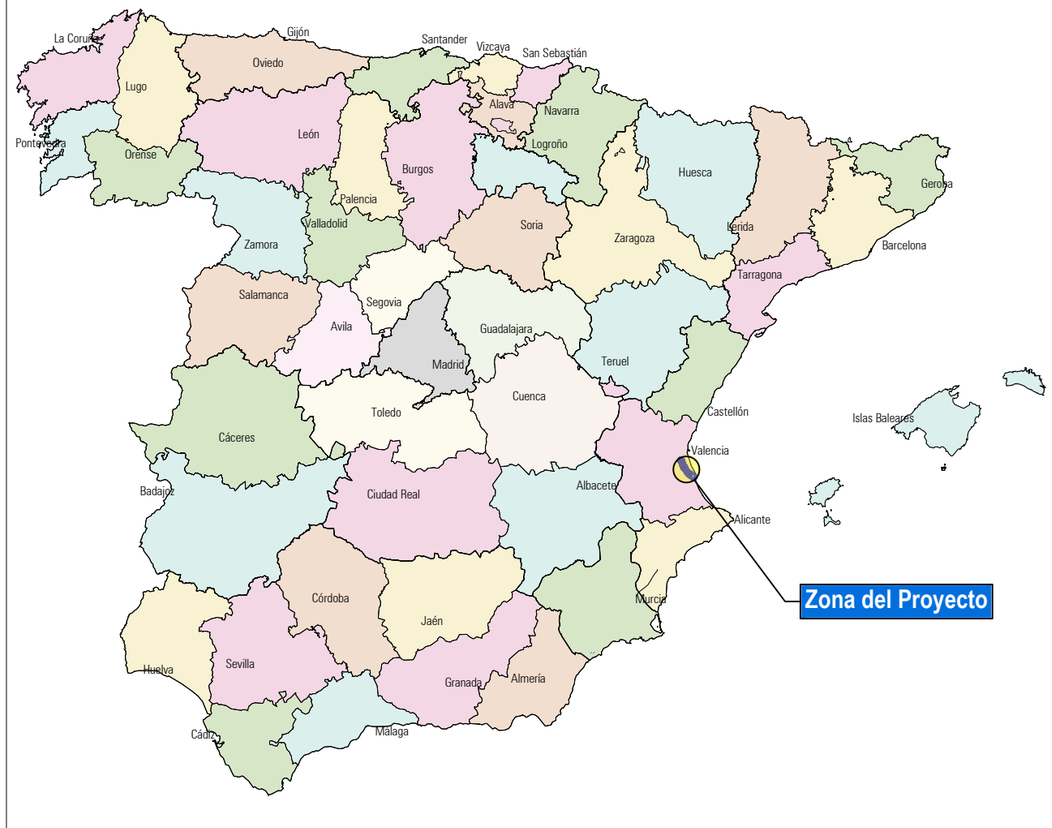

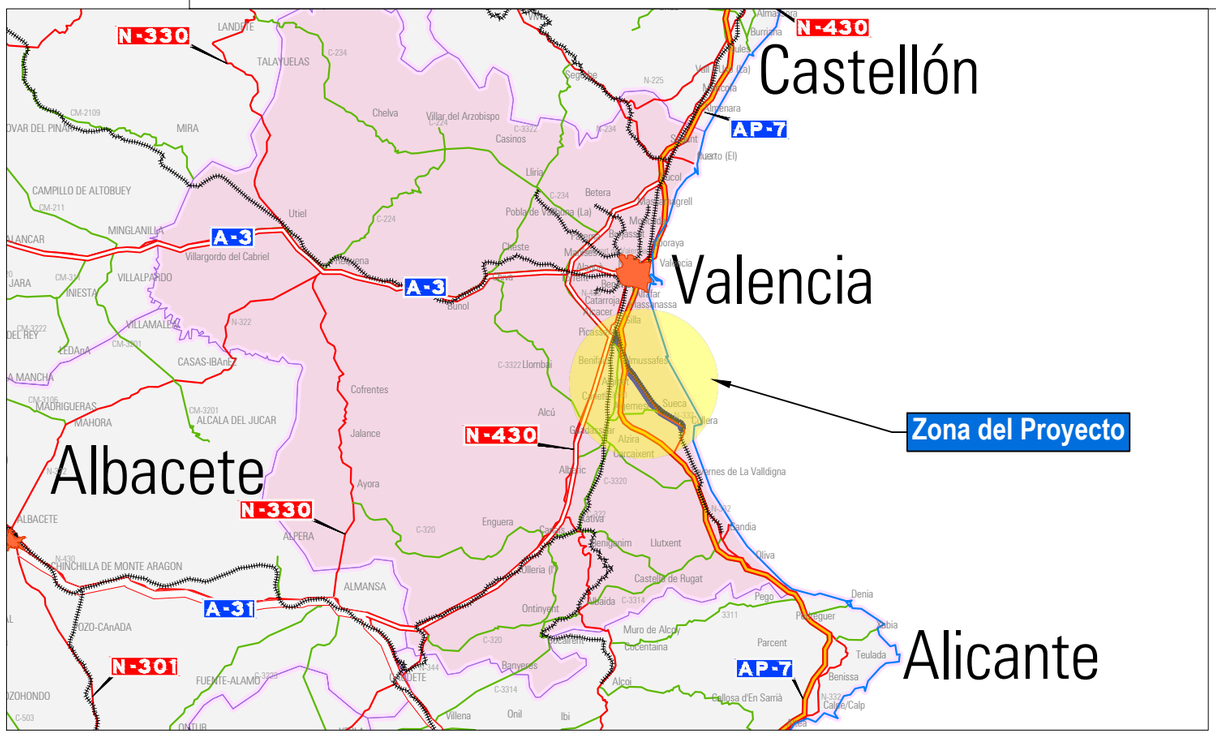

adif	TÍTULO PROYECTO DE CONSTRUCCIÓN PARA LA RENOVACIÓN DE VÍA Y CATENARIA. TRAMO: SILLA - CULLERA	AUTOR getinsa-euroestudios tpf INGENIERÍA JUAN MANUEL FERNÁNDEZ JIMÉNEZ	ESCALA DIN A1: 1/50.000 DIN A3: 1/100.000 Numérica 0 500 1.000 1.500 2.000m Gráfica	FECHA MAYO 2021	TÍTULO DEL PLANO EXPROPIACIONES PLANO DE SITUACIÓN	Nº DE PLANO 3.3.1 Hoja 1 de 1

Datum: ETRS89 Proyección: UTM Zona UTM: 30N

EL PROYECTISTA

REV. GRAF. DEL.

DIBUJO: JRA

FECHA: 26/03/2019

CÓDIGO: 511019013705ES ARCHIVO: 03.03.02_Plano De Conjunto_long Planta

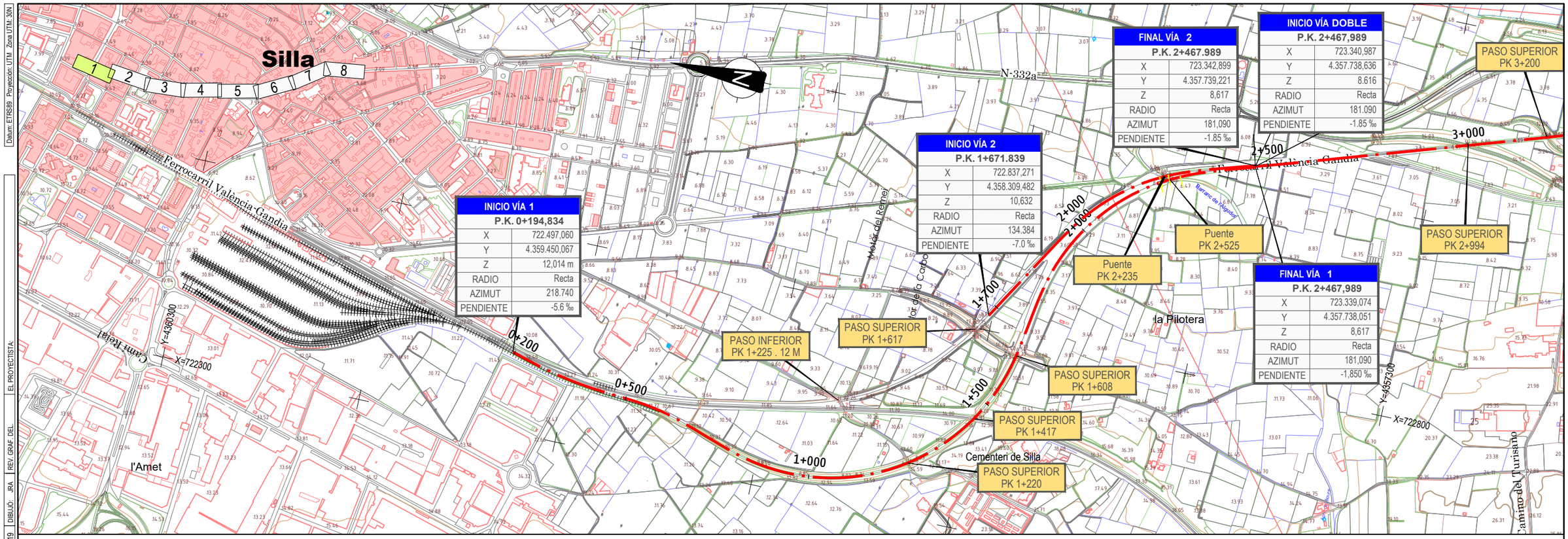

CULLERA



adif

TÍTULO
PROYECTO DE CONSTRUCCIÓN
PARA LA RENOVACIÓN DE VÍA Y CATENARIA.
TRAMO: SILLA - CULLERA

AUTOR getinsa-euroestudios tpf INGENIERÍA JUAN MANUEL FERNÁNDEZ JIMÉNEZ

ESCALA
DIN A1: 1/5.000
DIN A3: 1/10.000
DIN A1: 1/1.500
DIN A3: 1/3.000
Numérica
Gráfica 0 50 100 150 200m / 0 15 30 45 60m

FECHA
MAYO 2021

TÍTULO DEL PLANO
EXPROPIACIONES
PLANO DE CONJUNTO

Nº DE PLANO
3.3.2
Hoja 1 de 8

Datum: ETRS89 Proyección: UTM Zona UTM: 30N

EL PROYECTISTA

REV. GRAF. DEL.

DIBUJO: JRA

FECHA: 26/03/2019

ARCHIVO: 03.03.02_Plano De Conjunto_long Planta

CÓDIGO: 511019013705ES

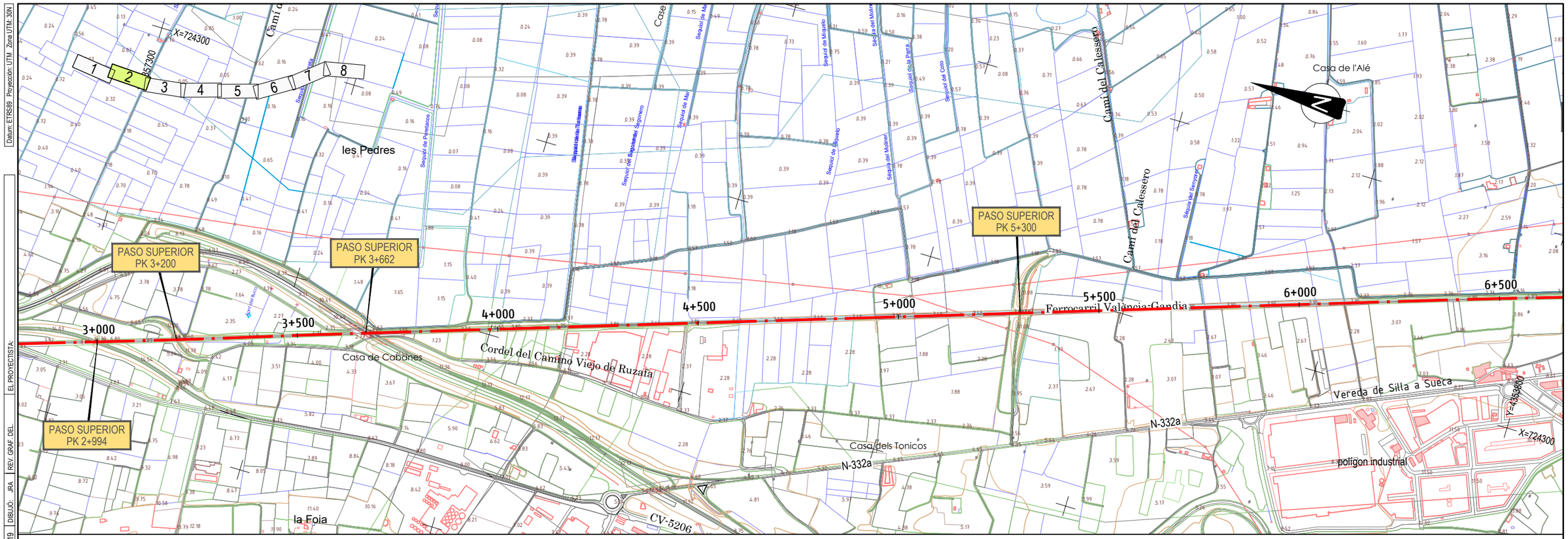
X=724300
Y=4353800
1
2
3
4
5
6
7
8
les Pedres
PASO SUPERIOR PK 3+200
PASO SUPERIOR PK 3+662
PASO SUPERIOR PK 5+300
PASO SUPERIOR PK 2+994
3+000
3+500
4+000
4+500
5+000
5+500
6+000
6+500
Ferrocarril València-Gandia
Cordel del Camino Viejo de Ruzafa
Casa de Cabanes
Casa dels Tonicos
Casa de l'Alé
Camí del Calessero
Vereda de Silla a Sueca
N-332a
CV-5206
la Foia
polígon industrial
Séquia del Molinell
Séquia del Mundet
Séquia del Pinet
Séquia del Coto
Séquia del Senyoret
Séquia de Pinetarcos
Séquia de Mundet
Séquia de Mislata
Séquia de Mislata Tramarsa
Séquia de Mislata Sanchez
Séquia de Mislata Sanchez Segunda
Séquia de Mislata Sanchez Tercera
Séquia de Mislata Sanchez Cuarta
Séquia de Mislata Sanchez Quinta
Séquia de Mislata Sanchez Sexta
Séquia de Mislata Sanchez Septima
Séquia de Mislata Sanchez Octava
Séquia de Mislata Sanchez Novena
Séquia de Mislata Sanchez Decima
Séquia de Mislata Sanchez Undecima
Séquia de Mislata Sanchez Duodecima
Séquia de Mislata Sanchez Decimotercera
Séquia de Mislata Sanchez Decimocuarta
Séquia de Mislata Sanchez Decimoquinta
Séquia de Mislata Sanchez Decimosexta
Séquia de Mislata Sanchez Decimoseptima
Séquia de Mislata Sanchez Decimoctava
Séquia de Mislata Sanchez Decimonovena
Séquia de Mislata Sanchez Vigesima
Séquia de Mislata Sanchez Vigesima Primera
Séquia de Mislata Sanchez Vigesima Segunda
Séquia de Mislata Sanchez Vigesima Tercera
Séquia de Mislata Sanchez Vigesima Cuarta
Séquia de Mislata Sanchez Vigesima Quinta
Séquia de Mislata Sanchez Vigesima Sexta
Séquia de Mislata Sanchez Vigesima Septima
Séquia de Mislata Sanchez Vigesima Octava
Séquia de Mislata Sanchez Vigesima Novena
Séquia de Mislata Sanchez Trigesima
Séquia de Mislata Sanchez Trigesima Primera
Séquia de Mislata Sanchez Trigesima Segunda
Séquia de Mislata Sanchez Trigesima Tercera
Séquia de Mislata Sanchez Trigesima Cuarta
Séquia de Mislata Sanchez Trigesima Quinta
Séquia de Mislata Sanchez Trigesima Sexta
Séquia de Mislata Sanchez Trigesima Septima
Séquia de Mislata Sanchez Trigesima Octava
Séquia de Mislata Sanchez Trigesima Novena
Séquia de Mislata Sanchez Cuadragesima
Séquia de Mislata Sanchez Cuadragesima Primera
Séquia de Mislata Sanchez Cuadragesima Segunda
Séquia de Mislata Sanchez Cuadragesima Tercera
Séquia de Mislata Sanchez Cuadragesima Cuarta
Séquia de Mislata Sanchez Cuadragesima Quinta
Séquia de Mislata Sanchez Cuadragesima Sexta
Séquia de Mislata Sanchez Cuadragesima Septima
Séquia de Mislata Sanchez Cuadragesima Octava
Séquia de Mislata Sanchez Cuadragesima Novena
Séquia de Mislata Sanchez Quincuagesima
Séquia de Mislata Sanchez Quincuagesima Primera
Séquia de Mislata Sanchez Quincuagesima Segunda
Séquia de Mislata Sanchez Quincuagesima Tercera
Séquia de Mislata Sanchez Quincuagesima Cuarta
Séquia de Mislata Sanchez Quincuagesima Quinta
Séquia de Mislata Sanchez Quincuagesima Sexta
Séquia de Mislata Sanchez Quincuagesima Septima
Séquia de Mislata Sanchez Quincuagesima Octava
Séquia de Mislata Sanchez Quincuagesima Novena
Séquia de Mislata Sanchez Sexagesima
Séquia de Mislata Sanchez Sexagesima Primera
Séquia de Mislata Sanchez Sexagesima Segunda
Séquia de Mislata Sanchez Sexagesima Tercera
Séquia de Mislata Sanchez Sexagesima Cuarta
Séquia de Mislata Sanchez Sexagesima Quinta
Séquia de Mislata Sanchez Sexagesima Sexta
Séquia de Mislata Sanchez Sexagesima Septima
Séquia de Mislata Sanchez Sexagesima Octava
Séquia de Mislata Sanchez Sexagesima Novena
Séquia de Mislata Sanchez Septuagesima
Séquia de Mislata Sanchez Septuagesima Primera
Séquia de Mislata Sanchez Septuagesima Segunda
Séquia de Mislata Sanchez Septuagesima Tercera
Séquia de Mislata Sanchez Septuagesima Cuarta
Séquia de Mislata Sanchez Septuagesima Quinta
Séquia de Mislata Sanchez Septuagesima Sexta
Séquia de Mislata Sanchez Septuagesima Septima
Séquia de Mislata Sanchez Septuagesima Octava
Séquia de Mislata Sanchez Septuagesima Novena
Séquia de Mislata Sanchez Octogesima
Séquia de Mislata Sanchez Octogesima Primera
Séquia de Mislata Sanchez Octogesima Segunda
Séquia de Mislata Sanchez Octogesima Tercera
Séquia de Mislata Sanchez Octogesima Cuarta
Séquia de Mislata Sanchez Octogesima Quinta
Séquia de Mislata Sanchez Octogesima Sexta
Séquia de Mislata Sanchez Octogesima Septima
Séquia de Mislata Sanchez Octogesima Octava
Séquia de Mislata Sanchez Octogesima Novena
Séquia de Mislata Sanchez Nonagesima
Séquia de Mislata Sanchez Nonagesima Primera
Séquia de Mislata Sanchez Nonagesima Segunda
Séquia de Mislata Sanchez Nonagesima Tercera
Séquia de Mislata Sanchez Nonagesima Cuarta
Séquia de Mislata Sanchez Nonagesima Quinta
Séquia de Mislata Sanchez Nonagesima Sexta
Séquia de Mislata Sanchez Nonagesima Septima
Séquia de Mislata Sanchez Nonagesima Octava
Séquia de Mislata Sanchez Nonagesima Novena
Séquia de Mislata Sanchez Centesima
Séquia de Mislata Sanchez Centesima Primera
Séquia de Mislata Sanchez Centesima Segunda
Séquia de Mislata Sanchez Centesima Tercera
Séquia de Mislata Sanchez Centesima Cuarta
Séquia de Mislata Sanchez Centesima Quinta
Séquia de Mislata Sanchez Centesima Sexta
Séquia de Mislata Sanchez Centesima Septima
Séquia de Mislata Sanchez Centesima Octava
Séquia de Mislata Sanchez Centesima Novena
Séquia de Mislata Sanchez Centesima Decima
Séquia de Mislata Sanchez Centesima Undecima
Séquia de Mislata Sanchez Centesima Duodecima
Séquia de Mislata Sanchez Centesima Decimotercera
Séquia de Mislata Sanchez Centesima Decimocuarta
Séquia de Mislata Sanchez Centesima Decimoquinta
Séquia de Mislata Sanchez Centesima Decimosexta
Séquia de Mislata Sanchez Centesima Decimoseptima
Séquia de Mislata Sanchez Centesima Decimoctava
Séquia de Mislata Sanchez Centesima Decimonovena
Séquia de Mislata Sanchez Centesima Vigesima
Séquia de Mislata Sanchez Centesima Vigesima Primera
Séquia de Mislata Sanchez Centesima Vigesima Segunda
Séquia de Mislata Sanchez Centesima Vigesima Tercera
Séquia de Mislata Sanchez Centesima Vigesima Cuarta
Séquia de Mislata Sanchez Centesima Vigesima Quinta
Séquia de Mislata Sanchez Centesima Vigesima Sexta
Séquia de Mislata Sanchez Centesima Vigesima Septima
Séquia de Mislata Sanchez Centesima Vigesima Octava
Séquia de Mislata Sanchez Centesima Vigesima Novena
Séquia de Mislata Sanchez Centesima Trigesima
Séquia de Mislata Sanchez Centesima Trigesima Primera
Séquia de Mislata Sanchez Centesima Trigesima Segunda
Séquia de Mislata Sanchez Centesima Trigesima Tercera
Séquia de Mislata Sanchez Centesima Trigesima Cuarta
Séquia de Mislata Sanchez Centesima Trigesima Quinta
Séquia de Mislata Sanchez Centesima Trigesima Sexta
Séquia de Mislata Sanchez Centesima Trigesima Septima
Séquia de Mislata Sanchez Centesima Trigesima Octava
Séquia de Mislata Sanchez Centesima Trigesima Novena
Séquia de Mislata Sanchez Centesima Cuadragesima
Séquia de Mislata Sanchez Centesima Cuadragesima Primera
Séquia de Mislata Sanchez Centesima Cuadragesima Segunda
Séquia de Mislata Sanchez Centesima Cuadragesima Tercera
Séquia de Mislata Sanchez Centesima Cuadragesima Cuarta
Séquia de Mislata Sanchez Centesima Cuadragesima Quinta
Séquia de Mislata Sanchez Centesima Cuadragesima Sexta
Séquia de Mislata Sanchez Centesima Cuadragesima Septima
Séquia de Mislata Sanchez Centesima Cuadragesima Octava
Séquia de Mislata Sanchez Centesima Cuadragesima Novena
Séquia de Mislata Sanchez Centesima Quincuagesima
Séquia de Mislata Sanchez Centesima Quincuagesima Primera
Séquia de Mislata Sanchez Centesima Quincuagesima Segunda
Séquia de Mislata Sanchez Centesima Quincuagesima Tercera
Séquia de Mislata Sanchez Centesima Quincuagesima Cuarta
Séquia de Mislata Sanchez Centesima Quincuagesima Quinta
Séquia de Mislata Sanchez Centesima Quincuagesima Sexta
Séquia de Mislata Sanchez Centesima Quincuagesima Septima
Séquia de Mislata Sanchez Centesima Quincuagesima Octava
Séquia de Mislata Sanchez Centesima Quincuagesima Novena
Séquia de Mislata Sanchez Centesima Sexagesima
Séquia de Mislata Sanchez Centesima Sexagesima Primera
Séquia de Mislata Sanchez Centesima Sexagesima Segunda
Séquia de Mislata Sanchez Centesima Sexagesima Tercera
Séquia de Mislata Sanchez Centesima Sexagesima Cuarta
Séquia de Mislata Sanchez Centesima Sexagesima Quinta
Séquia de Mislata Sanchez Centesima Sexagesima Sexta
Séquia de Mislata Sanchez Centesima Sexagesima Septima
Séquia de Mislata Sanchez Centesima Sexagesima Octava
Séquia de Mislata Sanchez Centesima Sexagesima Novena
Séquia de Mislata Sanchez Centesima Septuagesima
Séquia de Mislata Sanchez Centesima Septuagesima Primera
Séquia de Mislata Sanchez Centesima Septuagesima Segunda
Séquia de Mislata Sanchez Centesima Septuagesima Tercera
Séquia de Mislata Sanchez Centesima Septuagesima Cuarta
Séquia de Mislata Sanchez Centesima Septuagesima Quinta
Séquia de Mislata Sanchez Centesima Septuagesima Sexta
Séquia de Mislata Sanchez Centesima Septuagesima Septima
Séquia de Mislata Sanchez Centesima Septuagesima Octava
Séquia de Mislata Sanchez Centesima Septuagesima Novena
Séquia de Mislata Sanchez Centesima Octogesima
Séquia de Mislata Sanchez Centesima Octogesima Primera
Séquia de Mislata Sanchez Centesima Octogesima Segunda
Séquia de Mislata Sanchez Centesima Octogesima Tercera
Séquia de Mislata Sanchez Centesima Octogesima Cuarta
Séquia de Mislata Sanchez Centesima Octogesima Quinta
Séquia de Mislata Sanchez Centesima Octogesima Sexta
Séquia de Mislata Sanchez Centesima Octogesima Septima
Séquia de Mislata Sanchez Centesima Octogesima Octava
Séquia de Mislata Sanchez Centesima Octogesima Novena
Séquia de Mislata Sanchez Centesima Nonagesima
Séquia de Mislata Sanchez Centesima Nonagesima Primera
Séquia de Mislata Sanchez Centesima Nonagesima Segunda
Séquia de Mislata Sanchez Centesima Nonagesima Tercera
Séquia de Mislata Sanchez Centesima Nonagesima Cuarta
Séquia de Mislata Sanchez Centesima Nonagesima Quinta
Séquia de Mislata Sanchez Centesima Nonagesima Sexta
Séquia de Mislata Sanchez Centesima Nonagesima Septima
Séquia de Mislata Sanchez Centesima Nonagesima Octava
Séquia de Mislata Sanchez Centesima Nonagesima Novena
Séquia de Mislata Sanchez Centesima Centesima
Séquia de Mislata Sanchez Centesima Centesima Primera
Séquia de Mislata Sanchez Centesima Centesima Segunda
Séquia de Mislata Sanchez Centesima Centesima Tercera
Séquia de Mislata Sanchez Centesima Centesima Cuarta
Séquia de Mislata Sanchez Centesima Centesima Quinta
Séquia de Mislata Sanchez Centesima Centesima Sexta
Séquia de Mislata Sanchez Centesima Centesima Septima
Séquia de Mislata Sanchez Centesima Centesima Octava
Séquia de Mislata Sanchez Centesima Centesima Novena
Séquia de Mislata Sanchez Centesima Centesima Decima
Séquia de Mislata Sanchez Centesima Centesima Undecima
Séquia de Mislata Sanchez Centesima Centesima Duodecima
Séquia de Mislata Sanchez Centesima Centesima Decimotercera
Séquia de Mislata Sanchez Centesima Centesima Decimocuarta
Séquia de Mislata Sanchez Centesima Centesima Decimoquinta
Séquia de Mislata Sanchez Centesima Centesima Decimosexta
Séquia de Mislata Sanchez Centesima Centesima Decimoseptima
Séquia de Mislata Sanchez Centesima Centesima Decimoctava
Séquia de Mislata Sanchez Centesima Centesima Decimonovena
Séquia de Mislata Sanchez Centesima Centesima Vigesima
Séquia de Mislata Sanchez Centesima Centesima Vigesima Primera
Séquia de Mislata Sanchez Centesima Centesima Vigesima Segunda
Séquia de Mislata Sanchez Centesima Centesima Vigesima Tercera
Séquia de Mislata Sanchez Centesima Centesima Vigesima Cuarta
Séquia de Mislata Sanchez Centesima Centesima Vigesima Quinta
Séquia de Mislata Sanchez Centesima Centesima Vigesima Sexta
Séquia de Mislata Sanchez Centesima Centesima Vigesima Septima
Séquia de Mislata Sanchez Centesima Centesima Vigesima Octava
Séquia de Mislata Sanchez Centesima Centesima Vigesima Novena
Séquia de Mislata Sanchez Centesima Centesima Trigesima
Séquia de Mislata Sanchez Centesima Centesima Trigesima Primera
Séquia de Mislata Sanchez Centesima Centesima Trigesima Segunda
Séquia de Mislata Sanchez Centesima Centesima Trigesima Tercera
Séquia de Mislata Sanchez Centesima Centesima Trigesima Cuarta
Séquia de Mislata Sanchez Centesima Centesima Trigesima Quinta
Séquia de Mislata Sanchez Centesima Centesima Trigesima Sexta
Séquia de Mislata Sanchez Centesima Centesima Trigesima Septima
Séquia de Mislata Sanchez Centesima Centesima Trigesima Octava
Séquia de Mislata Sanchez Centesima Centesima Trigesima Novena
Séquia de Mislata Sanchez Centesima Centesima Cuadragesima
Séquia de Mislata Sanchez Centesima Centesima Cuadragesima Primera
Séquia de Mislata Sanchez Centesima Centesima Cuadragesima Segunda
Séquia de Mislata Sanchez Centesima Centesima Cuadragesima Tercera
Séquia de Mislata Sanchez Centesima Centesima Cuadragesima Cuarta
Séquia de Mislata Sanchez Centesima Centesima Cuadragesima Quinta
Séquia de Mislata Sanchez Centesima Centesima Cuadragesima Sexta
Séquia de Mislata Sanchez Centesima Centesima Cuadragesima Septima
Séquia de Mislata Sanchez Centesima Centesima Cuadragesima Octava
Séquia de Mislata Sanchez Centesima Centesima Cuadragesima Novena
Séquia de Mislata Sanchez Centesima Centesima Quincuagesima
Séquia de Mislata Sanchez Centesima Centesima Quincuagesima Primera
Séquia de Mislata Sanchez Centesima Centesima Quincuagesima Segunda
Séquia de Mislata Sanchez Centesima Centesima Quincuagesima Tercera
Séquia de Mislata Sanchez Centesima Centesima Quincuagesima Cuarta
Séquia de Mislata Sanchez Centesima Centesima Quincuagesima Quinta
Séquia de Mislata Sanchez Centesima Centesima Quincuagesima Sexta
Séquia de Mislata Sanchez Centesima Centesima Quincuagesima Septima
Séquia de Mislata Sanchez Centesima Centesima Quincuagesima Octava
Séquia de Mislata Sanchez Centesima Centesima Quincuagesima Novena
Séquia de Mislata Sanchez Centesima Centesima Sexagesima
Séquia de Mislata Sanchez Centesima Centesima Sexagesima Primera
Séquia de Mislata Sanchez Centesima Centesima Sexagesima Segunda
Séquia de Mislata Sanchez Centesima Centesima Sexagesima Tercera
Séquia de Mislata Sanchez Centesima Centesima Sexagesima Cuarta
Séquia de Mislata Sanchez Centesima Centesima Sexagesima Quinta
Séquia de Mislata Sanchez Centesima Centesima Sexagesima Sexta
Séquia de Mislata Sanchez Centesima Centesima Sexagesima Septima
Séquia de Mislata Sanchez Centesima Centesima Sexagesima Octava
Séquia de Mislata Sanchez Centesima Centesima Sexagesima Novena
Séquia de Mislata Sanchez Centesima Centesima Septuagesima
Séquia de Mislata Sanchez Centesima Centesima Septuagesima Primera
Séquia de Mislata Sanchez Centesima Centesima Septuagesima Segunda
Séquia de Mislata Sanchez Centesima Centesima Septuagesima Tercera
Séquia de Mislata Sanchez Centesima Centesima Septuagesima Cuarta
Séquia de Mislata Sanchez Centesima Centesima Septuagesima Quinta
Séquia de Mislata Sanchez Centesima Centesima Septuagesima Sexta
Séquia de Mislata Sanchez Centesima Centesima Septuagesima Septima
Séquia de Mislata Sanchez Centesima Centesima Septuagesima Octava
Séquia de Mislata Sanchez Centesima Centesima Septuagesima Novena
Séquia de Mislata Sanchez Centesima Centesima Octogesima
Séquia de Mislata Sanchez Centesima Centesima Octogesima Primera
Séquia de Mislata Sanchez Centesima Centesima Octogesima Segunda
Séquia de Mislata Sanchez Centesima Centesima Octogesima Tercera
Séquia de Mislata Sanchez Centesima Centesima Octogesima Cuarta
Séquia de Mislata Sanchez Centesima Centesima Octogesima Quinta
Séquia de Mislata Sanchez Centesima Centesima Octogesima Sexta
Séquia de Mislata Sanchez Centesima Centesima Octogesima Septima
Séquia de Mislata Sanchez Centesima Centesima Octogesima Octava
Séquia de Mislata Sanchez Centesima Centesima Octogesima Novena
Séquia de Mislata Sanchez Centesima Centesima Nonagesima
Séquia de Mislata Sanchez Centesima Centesima Nonagesima Primera
Séquia de Mislata Sanchez Centesima Centesima Nonagesima Segunda
Séquia de Mislata Sanchez Centesima Centesima Nonagesima Tercera
Séquia de Mislata Sanchez Centesima Centesima Nonagesima Cuarta
Séquia de Mislata Sanchez Centesima Centesima Nonagesima Quinta
Séquia de Mislata Sanchez Centesima Centesima Nonagesima Sexta
Séquia de Mislata Sanchez Centesima Centesima Nonagesima Septima
Séquia de Mislata Sanchez Centesima Centesima Nonagesima Octava
Séquia de Mislata Sanchez Centesima Centesima Nonagesima Novena
Séquia de Mislata Sanchez Centesima Centesima Centesima
Séquia de Mislata Sanchez Centesima Centesima Centesima Primera
Séquia de Mislata Sanchez Centesima Centesima Centesima Segunda
Séquia de Mislata Sanchez Centesima Centesima Centesima Tercera
Séquia de Mislata Sanchez Centesima Centesima Centesima Cuarta
Séquia de Mislata Sanchez Centesima Centesima Centesima Quinta
Séquia de Mislata Sanchez Centesima Centesima Centesima Sexta
Séquia de Mislata Sanchez Centesima Centesima Centesima Septima
Séquia de Mislata Sanchez Centesima Centesima Centesima Octava
Séquia de Mislata Sanchez Centesima Centesima Centesima Novena
Séquia de Mislata Sanchez Centesima Centesima Centesima Decima
Séquia de Mislata Sanchez Centesima Centesima Centesima Undecima
Séquia de Mislata Sanchez Centesima Centesima Centesima Duodecima
Séquia de Mislata Sanchez Centesima Centesima Centesima Decimotercera
Séquia de Mislata Sanchez Centesima Centesima Centesima Decimocuarta
Séquia de Mislata Sanchez Centesima Centesima Centesima Decimoquinta
Séquia de Mislata Sanchez Centesima Centesima Centesima Decimosexta
Séquia de Mislata Sanchez Centesima Centesima Centesima Decimoseptima
Séquia de Mislata Sanchez Centesima Centesima Centesima Decimoctava
Séquia de Mislata Sanchez Centesima Centesima Centesima Decimonovena
Séquia de Mislata Sanchez Centesima Centesima Centesima Vigesima
Séquia de Mislata Sanchez Centesima Centesima Centesima Vigesima Primera
Séquia de Mislata Sanchez Centesima Centesima Centesima Vigesima Segunda
Séquia de Mislata Sanchez Centesima Centesima Centesima Vigesima Tercera
Séquia de Mislata Sanchez Centesima Centesima Centesima Vigesima Cuarta
Séquia de Mislata Sanchez Centesima Centesima Centesima Vigesima Quinta
Séquia de Mislata Sanchez Centesima Centesima Centesima Vigesima Sexta
Séquia de Mislata Sanchez Centesima Centesima Centesima Vigesima Septima
Séquia de Mislata Sanchez Centesima Centesima Centesima Vigesima Octava
Séquia de Mislata Sanchez Centesima Centesima Centesima Vigesima Novena
Séquia de Mislata Sanchez Centesima Centesima Centesima Trigesima
Séquia de Mislata Sanchez Centesima Centesima Centesima Trigesima Primera
Séquia de Mislata Sanchez Centesima Centesima Centesima Trigesima Segunda
Séquia de Mislata Sanchez Centesima Centesima Centesima Trigesima Tercera
Séquia de Mislata Sanchez Centesima Centesima Centesima Trigesima Cuarta
Séquia de Mislata Sanchez Centesima Centesima Centesima Trigesima Quinta
Séquia de Mislata Sanchez Centesima Centesima Centesima Trigesima Sexta
Séquia de Mislata Sanchez Centesima Centesima Centesima Trigesima Septima
Séquia de Mislata Sanchez Centesima Centesima Centesima Trigesima Octava
Séquia de Mislata Sanchez Centesima Centesima Centesima Trigesima Novena
Séquia de Mislata Sanchez Centesima Centesima Centesima Cuadragesima
Séquia de Mislata Sanchez Centesima Centesima Centesima Cuadragesima Primera
Séquia de Mislata Sanchez Centesima Centesima Centesima Cuadragesima Segunda
Séquia de Mislata Sanchez Centesima Centesima Centesima Cuadragesima Tercera
Séquia de Mislata Sanchez Centesima Centesima Centesima Cuadragesima Cuarta
Séquia de Mislata Sanchez Centesima Centesima Centesima Cuadragesima Quinta
Séquia de Mislata Sanchez Centesima Centesima Centesima Cuadragesima Sexta
Séquia de Mislata Sanchez Centesima Centesima Centesima Cuadragesima Septima
Séquia de Mislata Sanchez Centesima Centesima Centesima Cuadragesima Octava
Séquia de Mislata Sanchez Centesima Centesima Centesima Cuadragesima Novena
Séquia de Mislata Sanchez Centesima Centesima Centesima Quincuagesima
Séquia de Mislata Sanchez Centesima Centesima Centesima Quincuagesima Primera
Séquia de Mislata Sanchez Centesima Centesima Centesima Quincuagesima Segunda
Séquia de Mislata Sanchez Centesima Centesima Centesima Quincuagesima Tercera
Séquia de Mislata Sanchez Centesima Centesima Centesima Quincuagesima Cuarta
Séquia de Mislata Sanchez Centesima Centesima Centesima Quincuagesima Quinta
Séquia de Mislata Sanchez Centesima Centesima Centesima Quincuagesima Sexta
Séquia de Mislata Sanchez Centesima Centesima Centesima Quincuagesima Septima
Séquia de Mislata Sanchez Centesima Centesima Centesima Quincuagesima Octava
Séquia de Mislata Sanchez Centesima Centesima Centesima Quincuagesima Novena
Séquia de Mislata Sanchez Centesima Centesima Centesima Sexagesima
Séquia de Mislata Sanchez Centesima Centesima Centesima Sexagesima Primera
Séquia de Mislata Sanchez Centesima Centesima Centesima Sexagesima Segunda
Séquia de Mislata Sanchez Centesima Centesima Centesima Sexagesima Tercera
Séquia de Mislata Sanchez Centesima Centesima Centesima Sexagesima Cuarta
Séquia de Mislata Sanchez Centesima Centesima Centesima Sexagesima Quinta
Séquia de Mislata Sanchez Centesima Centesima Centesima Sexagesima Sexta
Séquia de Mislata Sanchez Centesima Centesima Centesima Sexagesima Septima
Séquia de Mislata Sanchez Centesima Centesima Centesima Sexagesima Octava
Séquia de Mislata Sanchez Centesima Centesima Centesima Sexagesima Novena
Séquia de Mislata Sanchez Centesima Centesima Centesima Septuagesima
Séquia de Mislata Sanchez Centesima Centesima Centesima Septuagesima Primera
Séquia de Mislata Sanchez Centesima Centesima Centesima Septuagesima Segunda
Séquia de Mislata Sanchez Centesima Centesima Centesima Septuagesima Tercera
Séquia de Mislata Sanchez Centesima Centesima Centesima Septuagesima Cuarta
Séquia de Mislata Sanchez Centesima Centesima Centesima Septuagesima Quinta
Séquia de Mislata Sanchez Centesima Centesima Centesima Septuagesima Sexta
Séquia de Mislata Sanchez Centesima Centesima Centesima Septuagesima Septima
Séquia de Mislata Sanchez Centesima Centesima Centesima Septuagesima Octava
Séquia de Mislata Sanchez Centesima Centesima Centesima Septuagesima Novena
Séquia de Mislata Sanchez Centesima Centesima Centesima Octogesima
Séquia de Mislata Sanchez Centesima Centesima Centesima Octogesima Primera
Séquia de Mislata Sanchez Centesima Centesima Centesima Octogesima Segunda
Séquia de Mislata Sanchez Centesima Centesima Centesima Octogesima Tercera
Séquia de Mislata Sanchez Centesima Centesima Centesima Octogesima Cuarta
Séquia de Mislata Sanchez Centesima Centesima Centesima Octogesima Quinta
Séquia de Mislata Sanchez Centesima Centesima Centesima Octogesima Sexta
Séquia de Mislata Sanchez Centesima Centesima Centesima Octogesima Septima
Séquia de Mislata Sanchez Centesima Centesima Centesima Octogesima Octava
Séquia de Mislata Sanchez Centesima Centesima Centesima Octogesima Novena
Séquia de Mislata Sanchez Centesima Centesima Centesima Nonagesima
Séquia de Mislata Sanchez Centesima Centesima Centesima Nonagesima Primera
Séquia de Mislata Sanchez Centesima Centesima Centesima Nonagesima Segunda
Séquia de Mislata Sanchez Centesima Centesima Centesima Nonagesima Tercera
Séquia de Mislata Sanchez Centesima Centesima Centesima Nonagesima Cuarta
Séquia de Mislata Sanchez Centesima Centesima Centesima Nonagesima Quinta
Séquia de Mislata Sanchez Centesima Centesima Centesima Nonagesima Sexta
Séquia de Mislata Sanchez Centesima Centesima Centesima Nonagesima Septima
Séquia de Mislata Sanchez Centesima Centesima Centesima Nonagesima Octava
Séquia de Mislata Sanchez Centesima Centesima Centesima Nonagesima Novena
Séquia de Mislata Sanchez Centesima Centesima Centesima Centesima
Séquia de Mislata Sanchez Centesima Centesima Centesima Centesima Primera
Séquia de Mislata Sanchez Centesima Centesima Centesima Centesima Segunda
Séquia de Mislata Sanchez Centesima Centesima Centesima Centesima Tercera
Séquia de Mislata Sanchez Centesima Centesima Centesima Centesima Cuarta
Séquia de Mislata Sanchez Centesima Centesima Centesima Centesima Quinta
Séquia de Mislata Sanchez Centesima Centesima Centesima Centesima Sexta
Séquia de Mislata Sanchez Centesima Centesima Centesima Centesima Septima
Séquia de Mislata Sanchez Centesima Centesima Centesima Centesima Octava
Séquia de Mislata Sanchez Centesima Centesima Centesima Centesima Novena
Séquia de Mislata Sanchez Centesima Centesima Centesima Centesima Decima
Séquia de Mislata Sanchez Centesima Centesima Centesima Centesima Undecima
Séquia de Mislata Sanchez Centesima Centesima Centesima Centesima Duodecima
Séquia de Mislata Sanchez Centesima Centesima Centesima Centesima Decimotercera
Séquia de Mislata Sanchez Centesima Centesima Centesima Centesima Decimocuarta
Séquia de Mislata Sanchez Centesima Centesima Centesima Centesima Decimoquinta
Séquia de Mislata Sanchez Centesima Centesima Centesima Centesima Decimosexta
Séquia de Mislata Sanchez Centesima Centesima Centesima Centesima Decimoseptima
Séquia de Mislata Sanchez Centesima Centesima Centesima Centesima Decimoctava
Séquia de Mislata Sanchez Centesima Centesima Centesima Centesima Decimonovena
Séquia de Mislata Sanchez Centesima Centesima Centesima Centesima Vigesima
Séquia de Mislata Sanchez Centesima Centesima Centesima Centesima Vigesima Primera
Séquia de Mislata Sanchez Centesima Centesima Centesima Centesima Vigesima Segunda
Séquia de Mislata Sanchez Centesima Centesima Centesima Centesima Vigesima Tercera
Séquia de Mislata Sanchez Centesima Centesima Centesima Centesima Vigesima Cuarta
Séquia de Mislata Sanchez Centesima Centesima Centesima Centesima Vigesima Quinta
Séquia de Mislata Sanchez Centesima Centesima Centesima Centesima Vigesima Sexta
Séquia de Mislata Sanchez Centesima Centesima Centesima Centesima Vigesima Septima
Séquia de Mislata Sanchez Centesima Centesima Centesima Centesima Vigesima Octava
Séquia de Mislata Sanchez Centesima Centesima Centesima Centesima Vigesima Novena
Séquia de Mislata Sanchez Centesima Centesima Centesima Centesima Trigesima
Séquia de Mislata Sanchez Centesima Centesima Centesima Centesima Trigesima Primera
Séquia de Mislata Sanchez Centesima Centesima Centesima Centesima Trigesima Segunda
Séquia de Mislata Sanchez Centesima Centesima Centesima Centesima Trigesima Tercera
Séquia de Mislata Sanchez Centesima Centesima Centesima Centesima Trigesima Cuarta
Séquia de Mislata Sanchez Centesima Centesima Centesima Centesima Trigesima Quinta
Séquia de Mislata Sanchez Centesima Centesima Centesima Centesima Trigesima Sexta
Séquia de Mislata Sanchez Centesima Centesima Centesima Centesima Trigesima Septima
Séquia de Mislata Sanchez Centesima Centesima Centesima Centesima Trigesima Octava
Séquia de Mislata Sanchez Centesima Centesima Centesima Centesima Trigesima Novena
Séquia de Mislata Sanchez Centesima Centesima Centesima Centesima Cuadragesima
Séquia de Mislata Sanchez Centesima Centesima Centesima Centesima Cuadragesima Primera
Séquia de Mislata Sanchez Centesima Centesima Centesima Centesima Cuadragesima Segunda
Séquia de Mislata Sanchez Centesima Centesima Centesima Centesima Cuadragesima Tercera
Séquia de Mislata Sanchez Centesima Centesima Centesima Centesima Cuadragesima Cuarta
Séquia de Mislata Sanchez Centesima Centesima Centesima Centesima Cuadragesima Quinta
Séquia de Mislata Sanchez Centesima Centesima Centesima Centesima Cuadragesima Sexta
Séquia de Mislata Sanchez Centesima Centesima Centesima Centesima Cuadragesima Septima
Séquia de Mislata Sanchez Centesima Centesima Centesima Centesima Cuadragesima Octava
Séquia de Mislata Sanchez Centesima Centesima Centesima Centesima Cuadragesima Novena
Séquia de Mislata Sanchez Centesima Centesima Centesima Centesima Quincuagesima
Séquia de Mislata Sanchez Centesima Centesima Centesima Centesima Quincuagesima Primera
Séquia de Mislata Sanchez Centesima Centesima Centesima Centesima Quincuagesima Segunda
Séquia de Mislata Sanchez Centesima Centesima Centesima Centesima Quincuagesima Tercera
Séquia de Mislata Sanchez Centesima Centesima Centesima Centesima Quincuagesima Cuarta
Séquia de Mislata Sanchez Centesima Centesima Centesima Centesima Quincuagesima Quinta
Séquia de Mislata Sanchez Centesima Centesima Centesima Centesima Quincuagesima Sexta
Séquia de Mislata Sanchez Centesima Centesima Centesima Centesima Quincuagesima Septima
Séquia de Mislata Sanchez Centesima Centesima Centesima Centesima Quincuagesima Octava
Séquia de Mislata Sanchez Centesima Centesima Centesima Centesima Quincuagesima Novena
Séquia de Mislata Sanchez Centesima Centesima Centesima Centesima Sexagesima
Séquia de Mislata Sanchez Centesima Centesima Centesima Centesima Sexagesima Primera
Séquia de Mislata Sanchez Centesima Centesima Centesima Centesima Sexagesima Segunda
Séquia de Mislata Sanchez Centesima Centesima Centesima Centesima Sexagesima Tercera
Séquia de Mislata Sanchez Centesima Centesima Centesima Centesima Sexagesima Cuarta
Séquia de Mislata Sanchez Centesima Centesima Centesima Centesima Sexagesima Quinta
Séquia de Mislata Sanchez Centesima Centesima Centesima Centesima Sexagesima Sexta
Séquia de Mislata Sanchez Centesima Centesima Centesima Centesima Sexagesima Septima
Séquia de Mislata Sanchez Centesima Centesima Centesima Centesima Sexagesima Octava
Séquia de Mislata Sanchez Centesima Centesima Centesima Centesima Sexagesima Novena
Séquia de Mislata Sanchez Centesima Centesima Centesima Centesima Septuagesima
Séquia de Mislata Sanchez Centesima Centesima Centesima Centesima Septuagesima Primera
Séquia de Mislata Sanchez Centesima Centesima Centesima Centesima Septuagesima Segunda
Séquia de Mislata Sanchez Centesima Centesima Centesima Centesima Septuagesima Tercera
Séquia de Mislata Sanchez Centesima Centesima Centesima Centesima Septuagesima Cuarta
Séquia de Mislata Sanchez Centesima Centesima Centesima Centesima Septuagesima Quinta
Séquia de Mislata Sanchez Centesima Centesima Centesima Centesima Septuagesima Sexta
Séquia de Mislata Sanchez Centesima Centesima Centesima Centesima Septuagesima Septima
Séquia de Mislata Sanchez Centesima Centesima Centesima Centesima Septuagesima Octava
Séquia de Mislata Sanchez Centesima Centesima Centesima Centesima Septuagesima Novena
Séquia de Mislata Sanchez Centesima Centesima Centesima Centesima Octogesima
Séquia de Mislata Sanchez Centesima Centesima Centesima Centesima Octogesima Primera
Séquia de Mislata Sanchez Centesima Centesima Centesima Centesima Octogesima Segunda
Séquia de Mislata Sanchez Centesima Centesima Centesima Centesima Octogesima Tercera
Séquia de Mislata Sanchez Centesima Centesima Centesima Centesima Octogesima Cuarta
Séquia de Mislata Sanchez Centesima Centesima Centesima Centesima Octogesima Quinta
Séquia de Mislata Sanchez Centesima Centesima Centesima Centesima Octogesima Sexta
Séquia de Mislata Sanchez Centesima Centesima Centesima Centesima Octogesima Septima
Séquia de Mislata Sanchez Centesima Centesima Centesima Centesima Octogesima Octava
Séquia de Mislata Sanchez Centesima Centesima Centesima Centesima Octogesima Novena
Séquia de Mislata Sanchez Centesima Centesima Centesima Centesima Nonagesima
Séquia de Mislata Sanchez Centesima Centesima Centesima Centesima Nonagesima Primera
Séquia de Mislata Sanchez Centesima Centesima Centesima Centesima Nonagesima Segunda
Séquia de Mislata Sanchez Centesima Centesima Centesima Centesima Nonagesima Tercera
Séquia de Mislata Sanchez Centesima Centesima Centesima Centesima Nonagesima Cuarta
Séquia de Mislata Sanchez Centesima Centesima Centesima Centesima Nonagesima Quinta
Séquia de Mislata Sanchez Centesima Centesima Centesima Centesima Nonagesima Sexta
Séquia de

Datum: ETRS89 Proyección: UTM Zona UTM: 30N

EL PROYECTISTA | REV. GRAF. DEL. | DIBUJO: JRA | FECHA: 26/03/2019

ARCHIVO: 03.03.02_Plano De Conjunto_long Planta

CÓDIGO: 511019013705ES

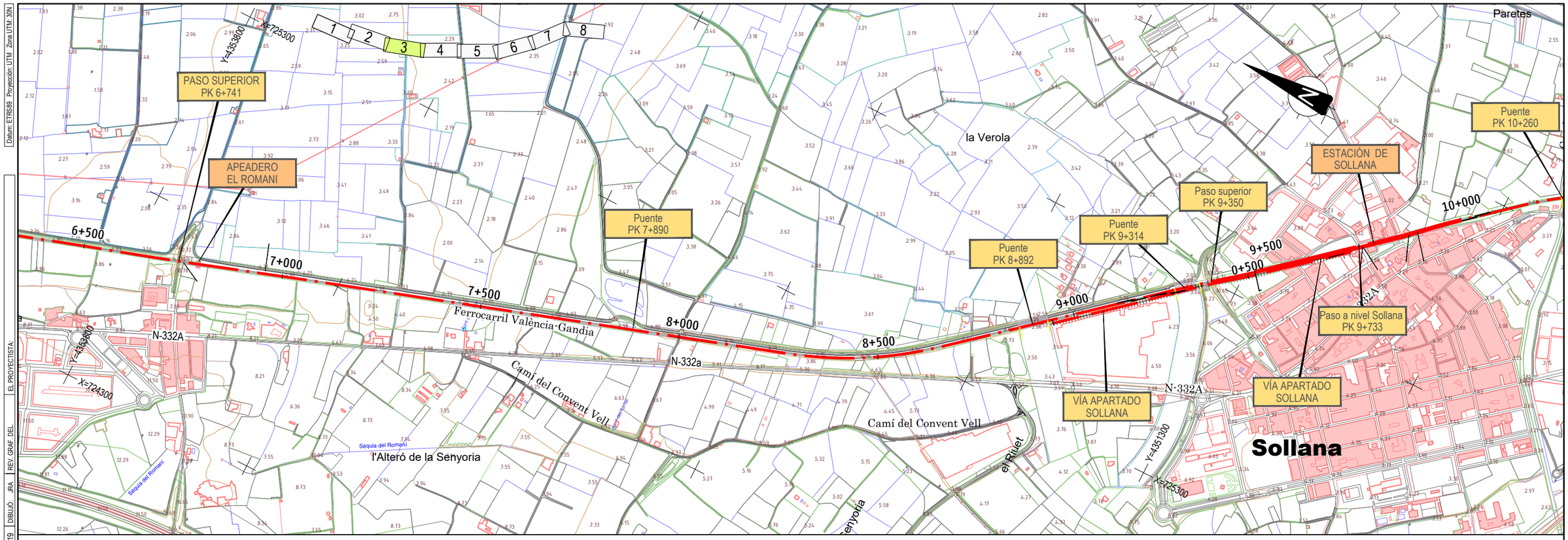

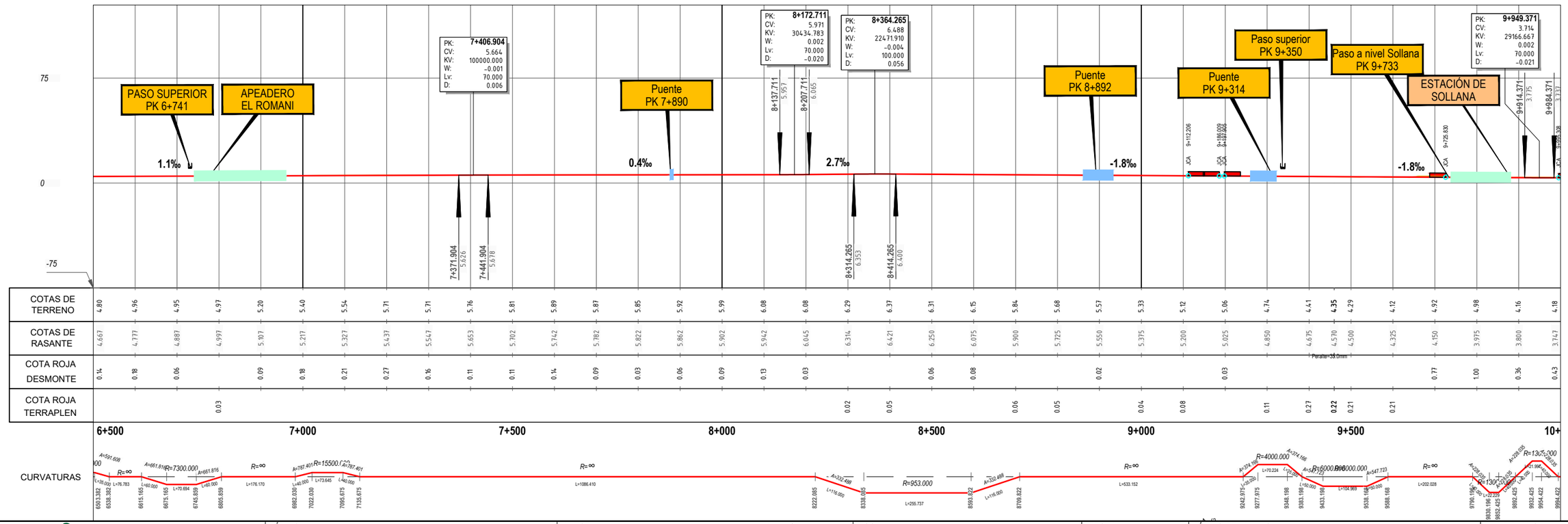

adif	TÍTULO: PROYECTO DE CONSTRUCCIÓN PARA LA RENOVACIÓN DE VÍA Y CATENARIA. TRAMO: SILLA - CULLERA	AUTOR: getinsa-euroestudios / tpf INGENIERÍA — JUAN MANUEL FERNÁNDEZ JIMÉNEZ	ESCALA: DIN A1: 1/5.000, DIN A3: 1/10.000, DIN A1: 1/1.500, DIN A3: 1/3.000, Numérica; Gráfica: 0 50 100 150 200m / 0 15 30 45 60m	FECHA: MAYO 2021	TÍTULO DEL PLANO: EXPROPIACIONES PLANO DE CONJUNTO

Nº DE PLANO: 3.3.2

Hoja 3 de 8

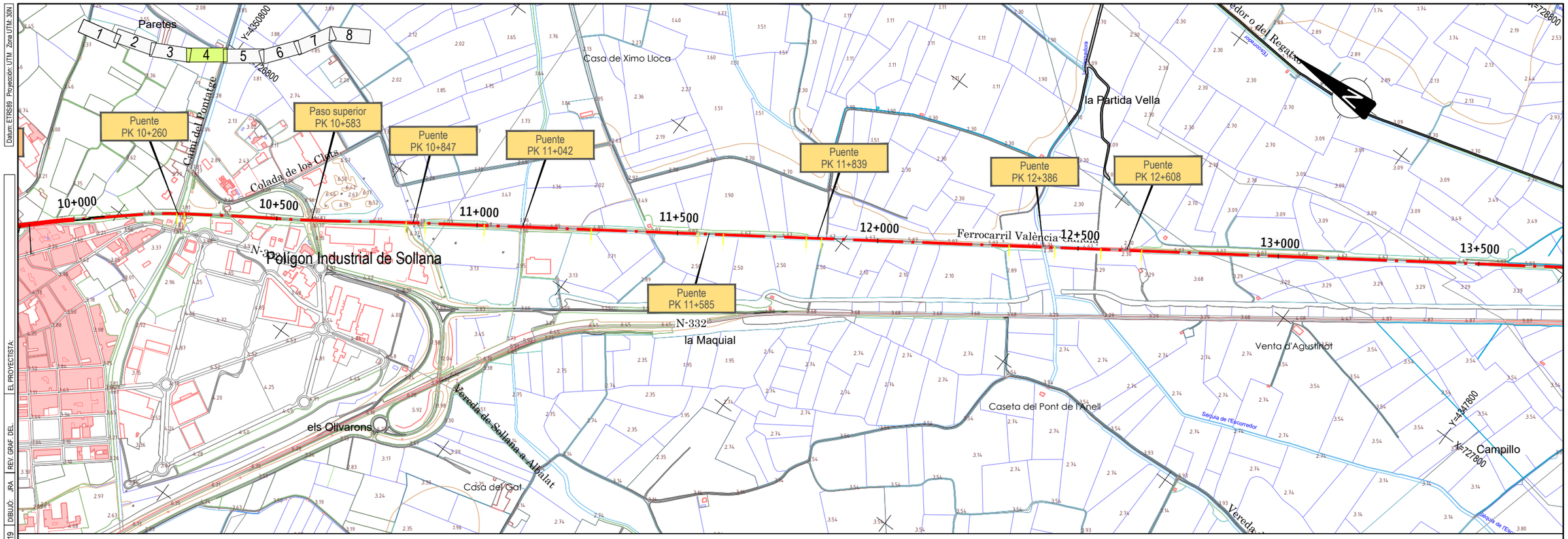

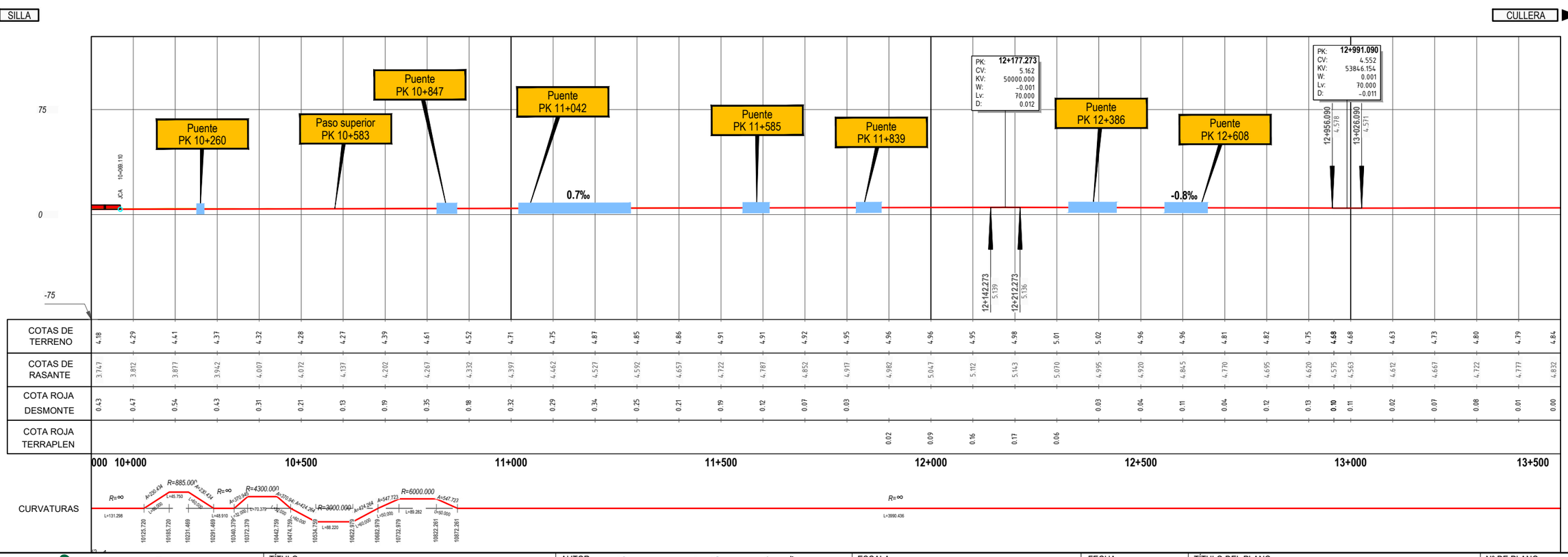

adif	TÍTULO PROYECTO DE CONSTRUCCIÓN PARA LA RENOVACIÓN DE VÍA Y CATENARIA. TRAMO: SILLA - CULLERA	AUTOR getinsa-eurocestudios TPF INGENIERÍA JUAN MANUEL FERNÁNDEZ JIMÉNEZ	ESCALA DIN A1: 1/5.000 DIN A3: 1/10.000 DIN A1: 1/1.500 DIN A3: 1/3.000 Numérica 0 50 100 150 200m 0 15 30 45 60m Gráfica	FECHA MAYO 2021	TÍTULO DEL PLANO EXPROPIACIONES PLANO DE CONJUNTO	Nº DE PLANO 3.3.2 Hoja 4 de 8

CÓDIGO: 511019013705ES ARCHIVO: 03.03.02_Plano De Conjunto_long Planta DIBUJO: JRA REV. GRAF. DEL. EL PROYECTISTA: FECHA: 26/03/2019 Datum: ETRS89 Proyección: UTM Zona UTM: 30N

Datum: ETRS89 Proyección: UTM Zona: UTM: 30N

EL PROYECTISTA

REV. GRAF. DEL

DIBUJO: JRA

FECHA: 26/03/2019

CÓDIGO: 511019013705ES ARCHIVO: 03.03.02_Plano De Conjunto_long Planta

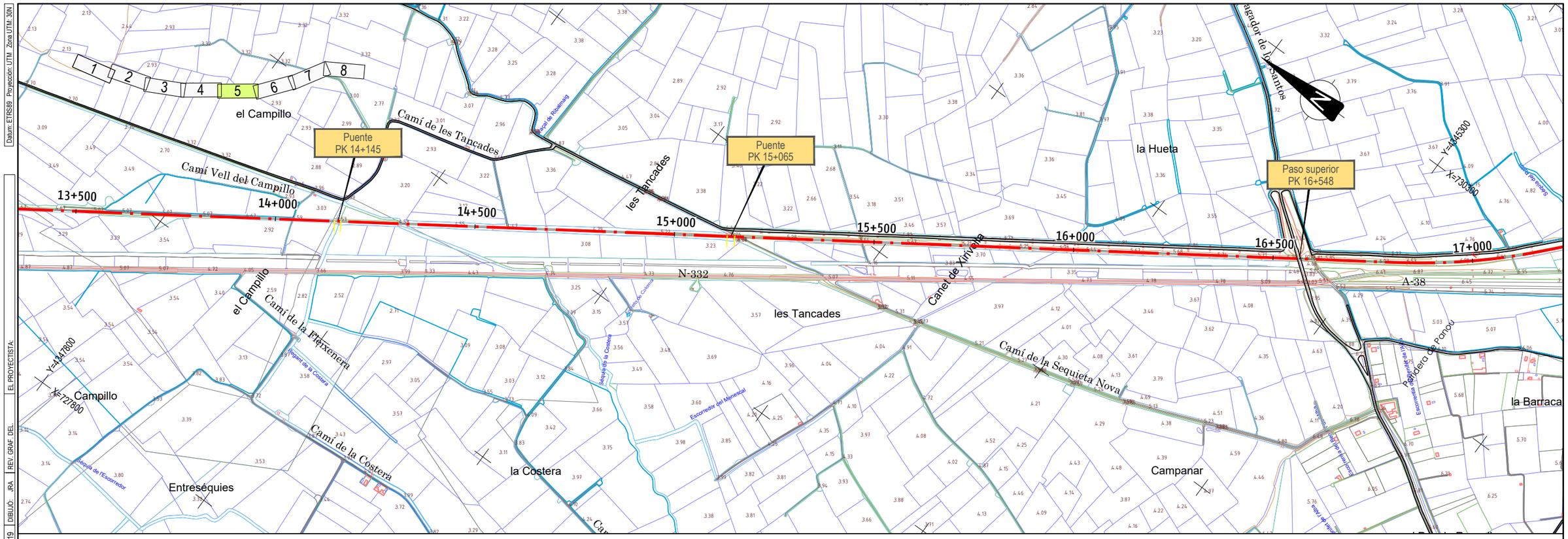

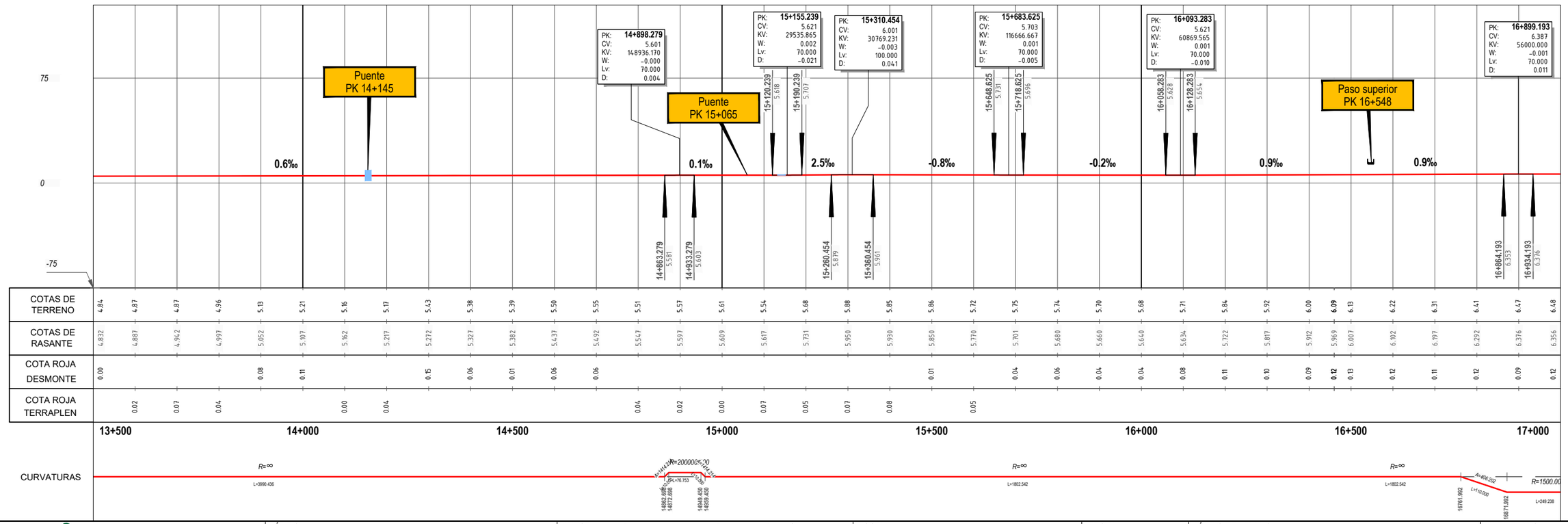

adif	TÍTULO PROYECTO DE CONSTRUCCIÓN PARA LA RENOVACIÓN DE VÍA Y CATENARIA. TRAMO: SILLA - CULLERA	AUTOR getinsa-euroestudios tpf INGENIERÍA JUAN MANUEL FERNÁNDEZ JIMÉNEZ	ESCALA DIN A1: 1/5.000 DIN A3: 1/10.000 DIN A1: 1/1.500 DIN A3: 1/3.000 Numérica 0 50 100 150 200m 0 15 30 45 60m Gráfica	FECHA MAYO 2021	TÍTULO DEL PLANO EXPROPIACIONES PLANO DE CONJUNTO	Nº DE PLANO 3.3.2 Hoja 5 de 8

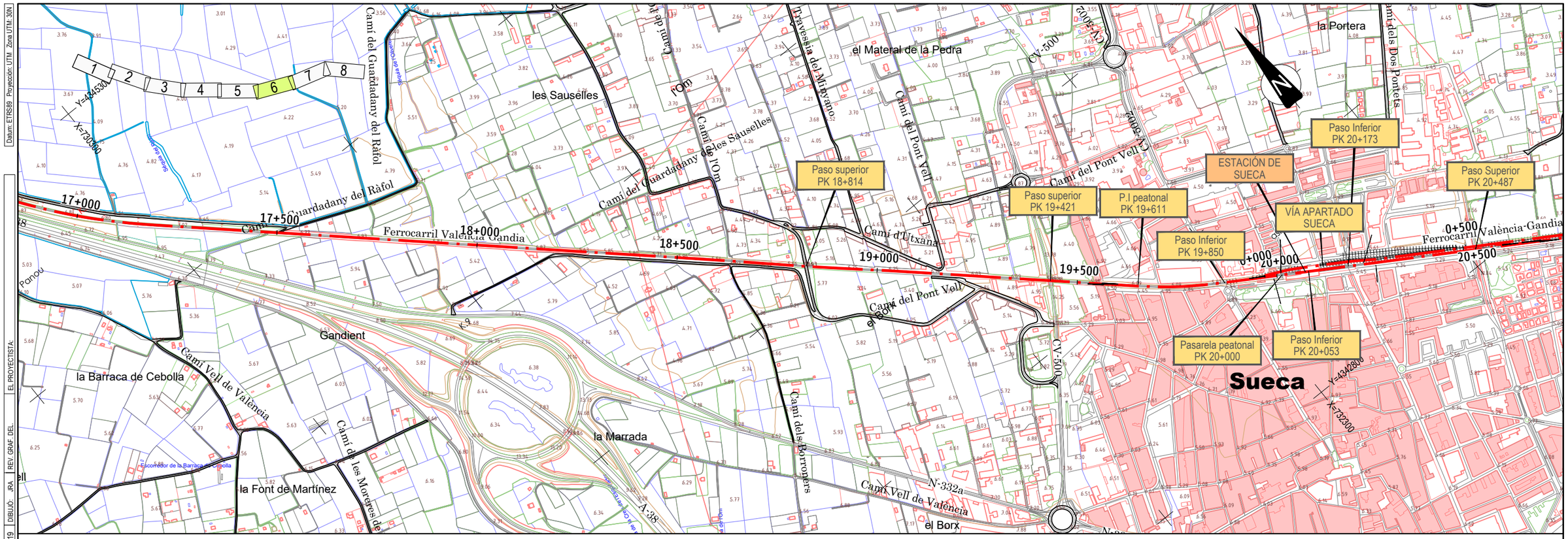

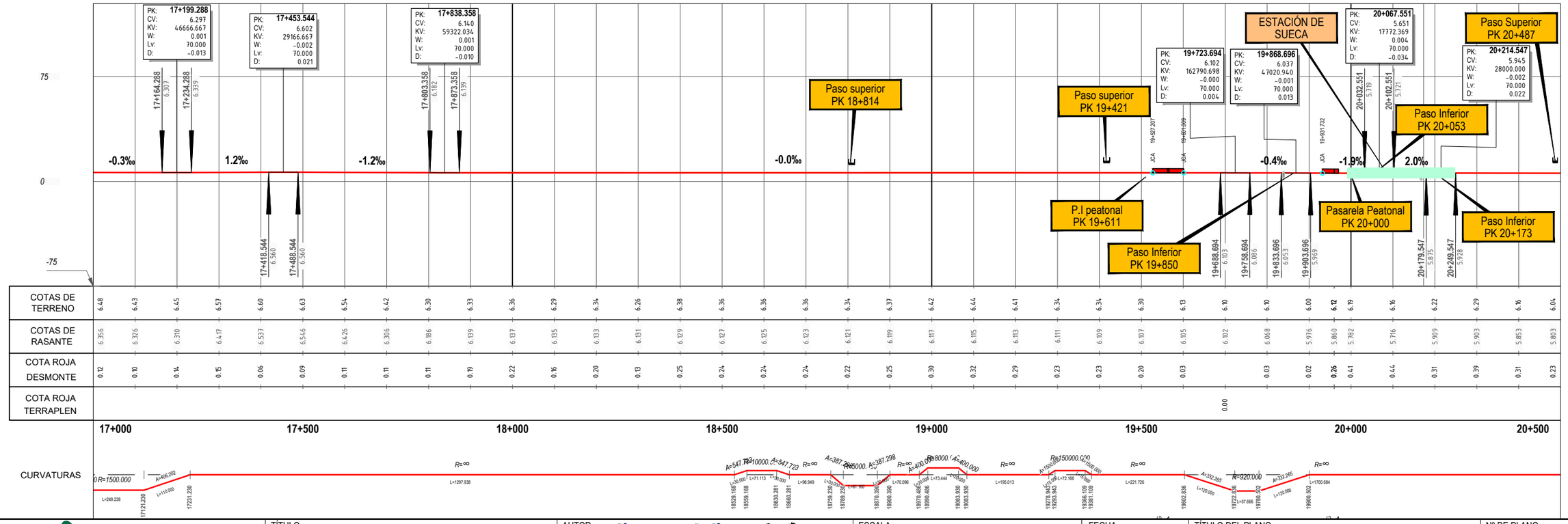

adif	TÍTULO PROYECTO DE CONSTRUCCIÓN PARA LA RENOVACIÓN DE VÍA Y CATENARIA. TRAMO: SILLA - CULLERA	AUTOR getinsa-eurocestudios TPF INGENIERÍA JUAN MANUEL FERNÁNDEZ JIMÉNEZ	ESCALA DIN A1: 1/5.000 DIN A3: 1/10.000 DIN A1: 1/1.500 DIN A3: 1/3.000 Numérica Gráfica: 0 50 100 150 200m / 0 15 30 45 60m	FECHA MAYO 2021	TÍTULO DEL PLANO EXPROPIACIONES PLANO DE CONJUNTO	Nº DE PLANO 3.3.2 Hoja 6 de 8

CÓDIGO: 51101901370ES ARCHIVO: 03.03.02_Plano De Conjunto_long Planta DIBUJO: JRA REV. GRAF. DEL. EL PROYECTISTA: FECHA: 26/03/2019 Datum: ETRS89 Proyección: UTM Zona UTM: 30N

Datum: ETRS89 Proyección: UTM Zona UTM: 30N

EL PROYECTISTA | REV. GRAF. DEL | DIBUJO: JRA | FECHA: 26/03/2019

CÓDIGO: 511019013705ES | ARCHIVO: 03.03.02_Plano De Conjunto_long Planta

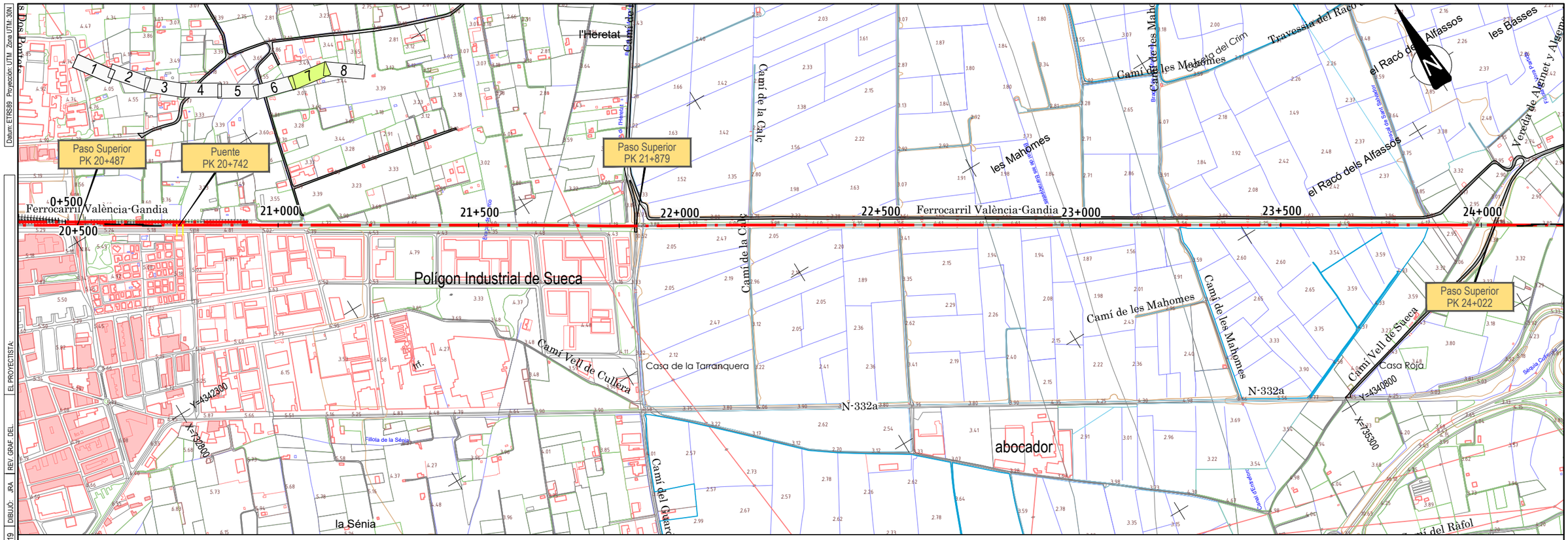

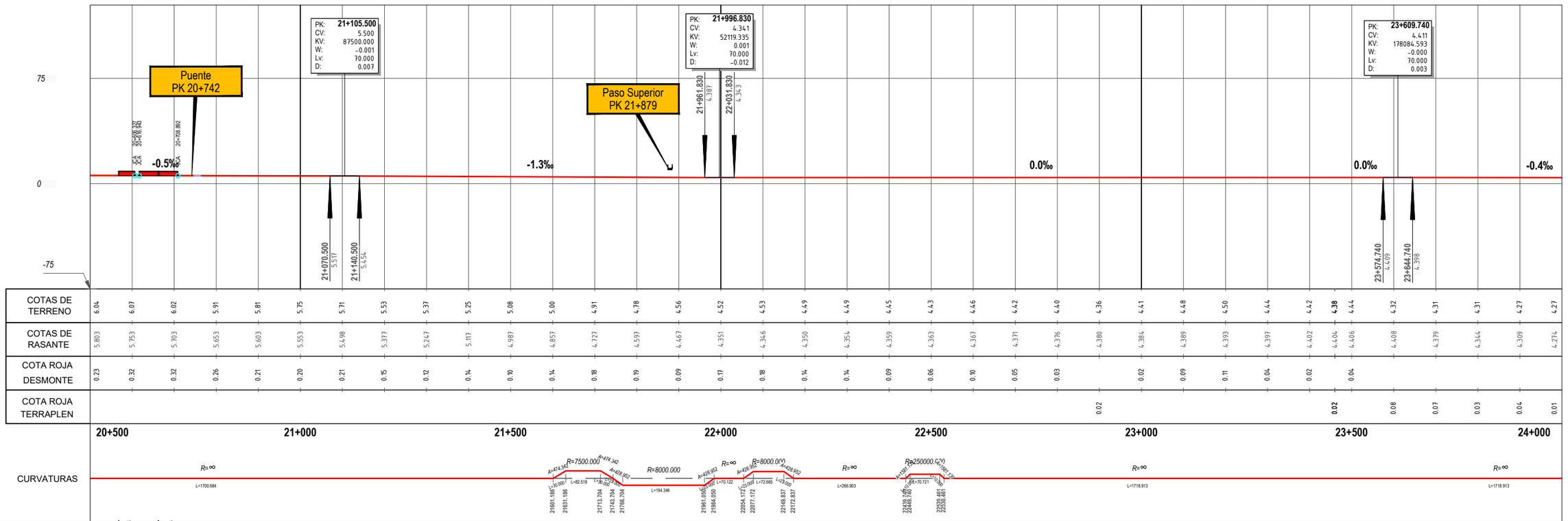

adif	TÍTULO: PROYECTO DE CONSTRUCCIÓN PARA LA RENOVACIÓN DE VÍA Y CATENARIA. TRAMO: SILLA - CULLERA	AUTOR: getinsa-euroestudios / EPF INGENIERÍA — JUAN MANUEL FERNÁNDEZ JIMÉNEZ	ESCALA: DIN A1: 1/5.000, DIN A3: 1/10.000, DIN A1: 1/1.500, DIN A3: 1/3.000, Numérica; Gráfica 0 50 100 150 200m / 0 15 30 45 60m	FECHA: MAYO 2021	TÍTULO DEL PLANO: EXPROPIACIONES PLANO DE CONJUNTO — Nº DE PLANO: 3.3.2 — Hoja 7 de 8

Datum: ETRS89 Proyección: UTM Zona: UTM: 30N

EL PROYECTISTA

REV. GRAF. DEL.

DIBUJO: JRA

FECHA: 26/03/2019

ARCHIVO: 03.03.02_Plano De Conjunto_long Planta

CÓDIGO: 511019013705ES

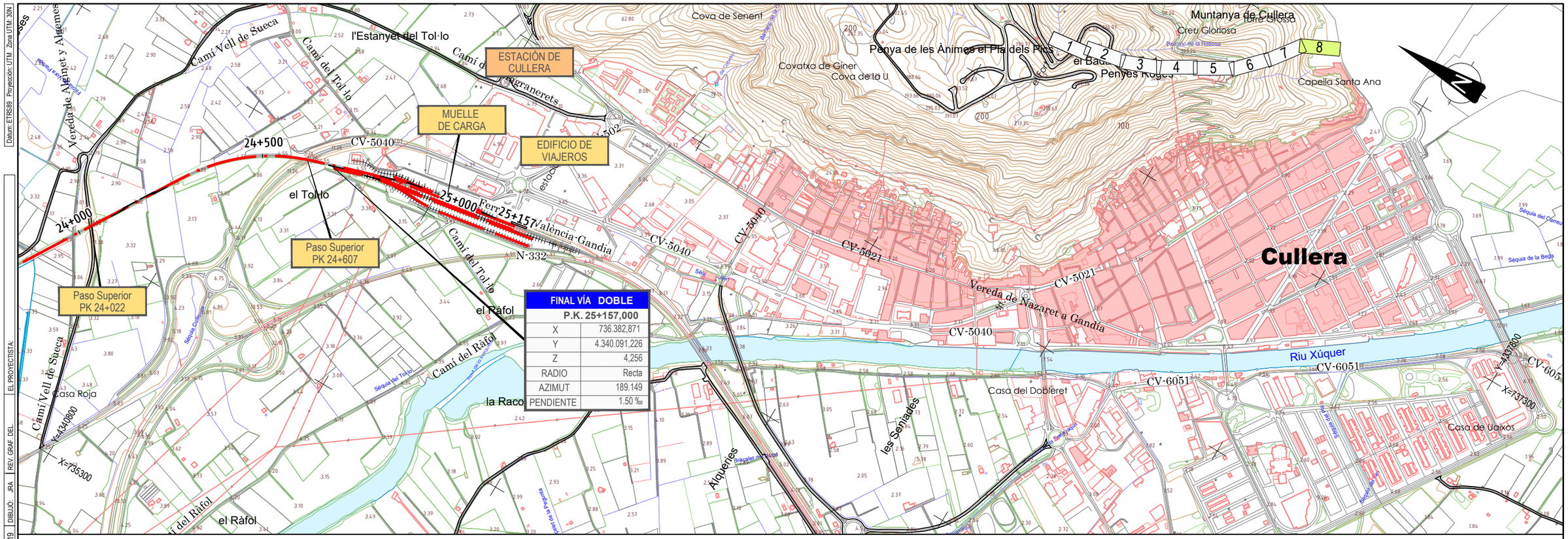
Camí Vell de Sueca
Vereda de Alginet y Algemesí
l'Estanyet del Tol·lo
Camí del Tol·lo
Camí dels Granerets
ESTACIÓN DE CULLERA
MUELLE DE CARGA
EDIFICIO DE VIAJEROS
CV-5040
24+500
24+000
25+000
25+157
el Tol·lo
Paso Superior PK 24+607
Paso Superior PK 24+022
Ferr. València-Gandia
N-332
el Ràfol
Camí del Ràfol
la Raco
Casa Roja
Séquia del Tol·lo
Séquia Collserola
Séquia del Carrer
Séquia de la Bega
Cova de Senent
Penya de les Ànimes
el Pla dels Pins
Covatxa de Giner
Cova de la U
el Bac
Penyes Roges
Muntanya de Cullera
Tossal Gros
Creu Gloriosa
Capella Santa Ana
Cullera
CV-5021
Vereda de Nazaret a Gandia
Riu Xúquer
CV-6051
Casa del Dobleret
Casa de Uaixos
les Senyades
Àlqueries
Séquia de la Represa
Braçalet de Mestral
Séquia de la Represa
Séquia de la Represa
Séquia de la Represa

Núm.	X	Y	Z Ort.
BR-001	722726,561	4360223,502	11,005
BR-002	722654,088	4360022,387	11,717
BR-003	722609,574	4359831,981	11,635
BR-004	722590,080	4359667,831	11,002
BR-005	722524,531	4359468,075	11,495
BR-006	722473,138	4359231,827	11,480
BR-007	722471,996	4359033,157	11,232
BR-008	722505,328	4358832,089	10,632
BR-009	722550,609	4358642,910	10,796
BR-010	722645,918	4358460,876	10,554
BR-011	722785,510	4358326,292	17,882
BR-012	722974,419	4358231,634	8,599
BR-013	723128,885	4358132,757	7,784
BR-014	723257,528	4357986,956	7,868
BR-015	723322,003	4357815,350	8,284
BR-016	723370,837	4357672,032	7,788
BR-017	723426,236	4357450,727	7,032
BR-018	723510,109	4357245,177	14,135
BR-019	723577,438	4357059,388	11,440
BR-020	723626,142	4356846,324	3,923
BR-021	723694,387	4356680,161	3,093
BR-022	723748,418	4356476,515	1,930
BR-023	723824,344	4356288,663	2,366
BR-024	723870,093	4356111,505	2,248
BR-025	723944,255	4355923,411	2,562
BR-026	724001,716	4355714,168	2,796
BR-027	724069,897	4355544,935	2,740
BR-028	724110,880	4355380,551	2,805
BR-029	724177,373	4355219,359	2,684
BR-030	724241,376	4355026,803	2,646
BR-031	724297,301	4354809,289	3,273
BR-032	724387,416	4354618,726	3,184
BR-033	724448,491	4354401,215	3,177
BR-034	724501,065	4354242,996	3,407
BR-035	724574,367	4354046,981	2,971
BR-036	724633,005	4353883,546	3,693
BR-037	724671,164	4353683,916	11,197
BR-038	724733,896	4353532,924	5,761
BR-039	724824,765	4353299,551	3,508
BR-040	724875,824	4353109,364	4,968
BR-041	724940,883	4352912,793	5,139
BR-042	725013,159	4352719,544	4,731
BR-043	725066,930	4352534,014	5,195
BR-044	725129,330	4352345,685	5,185

Núm.	X	Y	Z Ort.
BR-045	725198,171	4352149,346	5,303
BR-046	725288,142	4351984,607	5,382
BR-047	725412,874	4351829,817	4,781
BR-048	725534,830	4351687,415	5,017
BR-049	725668,023	4351532,466	4,784
BR-050	725784,476	4351349,437	10,372
BR-051	725918,834	4351233,911	3,895
BR-052	726043,717	4351077,391	4,359
BR-053	726188,259	4350907,394	3,864
BR-054	726309,515	4350766,960	4,068
BR-055	726469,539	4350630,019	2,999
BR-056	726577,996	4350408,379	10,200
BR-057	726646,252	4350302,304	4,884
BR-058	726779,917	4350123,906	1,855
BR-059	726907,065	4349999,302	2,111
BR-060	727014,400	4349833,094	2,314
BR-061	727040,849	4349688,010	4,284
BR-062	727134,057	4349503,572	2,452
BR-063	727297,971	4349344,734	4,448
BR-064	727440,433	4349200,753	2,526
BR-065	727548,764	4348983,556	3,835
BR-066	727676,919	4348784,381	4,154
BR-067	727771,996	4348646,528	3,074
BR-068	727895,232	4348467,638	3,402
BR-069	728016,619	4348277,479	3,788
BR-070	728146,460	4348091,807	2,686
BR-071	728228,033	4347948,331	4,396
BR-072	728325,300	4347806,882	4,113
BR-073	728477,411	4347654,336	3,063
BR-074	728540,160	4347545,677	3,550
BR-075	728634,385	4347362,860	3,485
BR-076	728719,432	4347258,502	3,322
BR-077	728805,575	4347096,958	4,211
BR-078	728954,480	4346967,237	3,631
BR-079	729097,060	4346736,948	4,561
BR-080	729171,271	4346560,457	4,842
BR-081	729287,005	4346402,314	4,692
BR-082	729399,203	4346220,641	4,833
BR-083	729518,227	4346059,747	4,731
BR-084	729623,688	4345887,320	4,647
BR-085	729736,475	4345734,475	4,269
BR-086	729827,986	4345582,120	4,538
BR-087	729925,013	4345460,119	13,895
BR-088	730038,599	4345283,021	5,160

Núm.	X	Y	Z Ort.
BR-089	730145,184	4345127,754	5,385
BR-090	730283,578	4344979,295	5,377
BR-091	730434,172	4344849,403	5,634
BR-092	730549,957	4344724,940	5,831
BR-093	730700,428	4344586,752	5,464
BR-094	730816,545	4344480,929	5,497
BR-095	730967,765	4344325,921	5,528
BR-096	731121,967	4344183,549	5,808
BR-097	731262,051	4344055,646	5,790
BR-098	731411,112	4343920,121	6,019
BR-099	731489,901	4343834,520	12,551
BR-100	731632,825	4343734,923	5,594
BR-101	731757,383	4343622,275	5,718
BR-102	731958,991	4343451,668	15,249
BR-103	732099,947	4343293,467	5,255
BR-104	732266,016	4343161,869	5,042
BR-105	732443,356	4343087,618	5,577
BR-106	732604,316	4343008,147	5,714
BR-107	732815,867	4342831,155	14,881
BR-108	732937,106	4342750,746	5,497
BR-109	733102,481	4342649,255	5,237
BR-110	733285,130	4342538,169	5,147
BR-111	733454,433	4342434,025	4,591
BR-112	733620,922	4342331,992	4,369
BR-113	733799,265	4342222,616	4,734
BR-114	733947,279	4342132,842	4,466
BR-115	734141,211	4342057,103	3,368
BR-116	734319,842	4341942,299	3,343
BR-117	734485,254	4341849,729	3,279
BR-118	734664,477	4341733,231	3,308
BR-119	734830,186	4341631,999	3,227
BR-120	735002,313	4341527,717	3,316
BR-121	735170,690	4341432,726	4,054
BR-122	735348,460	4341316,968	3,653
BR-123	735513,242	4341217,019	3,693
BR-124	735684,204	4341112,898	4,198
BR-125	735861,760	4341012,431	12,155
BR-126	735999,404	4340911,806	3,103
BR-127	736163,976	4340792,527	3,253
BR-128	736271,984	4340620,532	11,171
BR-129	736298,457	4340422,288	3,597
BR-130	736322,194	4340211,843	3,591
BR-131	736387,490	4340025,095	5,097
BR-132	736413,750	4339827,171	4,344

Datum: ETRS89 Proyección: UTM Zona: UTM: 30N
EL PROYECTISTA:
REV. GRAF. DEL.
DIBUJO: JRA
FECHA: 26/03/2019
ARCHIVO: 03.03.03_Planos De Trazado
CÓDIGO: 511019013705ES

adif

TÍTULO
PROYECTO DE CONSTRUCCIÓN
PARA LA RENOVACIÓN DE VÍA Y CATENARIA.
TRAMO: SILLA - CULLERA

AUTOR
getinsa-euroestudios
EPF INGENIERÍA
JUAN MANUEL FERNÁNDEZ JIMÉNEZ

ESCALA
DIN A1: 1/1.000
DIN A3: 1/2.000
Numérica
0 10 20 30 40m
Gráfica

FECHA
MAYO 2021

TÍTULO DEL PLANO
EXPROPIACIONES
PLANTA DE TRAZADO Y REPLANTEO

Nº DE PLANO
3.3.3
Hoja 0 de 37

Datum: ETRS89 Proyección: UTM Zona UTM: 30N

EL PROYECTISTA:

REV. GRAF. DEL:

DIBUJO: JRA

FECHA: 26/03/2019

CÓDIGO: 511019013708ES ARCHIVO: 03.03.03_Planos De Trazado

GRÁFICO DE DISTRIBUCIÓN DE HOJAS

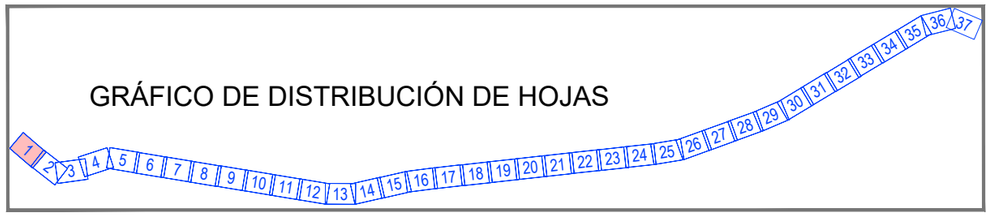

Término Municipal de Silla

INICIO VÍA 1	
P.K. 0+194,834	
X	722.497,060
Y	4.359.450,067
Z	12,014 m
RADIO	Recta
AZIMUT	218.740
PENDIENTE	-5.6 ‰

Y=4359900
X=722700

Y=4359500
X=72

Y=4359900
X=722500

Calle de Montesa
Calle de Sueca
Av. de Gandia
Poliesportiu Municipal de Silla
Poliesportiu Municipal De Silla
BR-002
BR-003
BR-004
BR-005
0+200
0+300
CULLERA
SILLA
Polígono Industrial
Pou de Godofredo

CONEXIÓN CON PC RENOVACIÓN DE LA VÍA Y ELECTRIFICACIÓN LÍNEA MADRID - VALENCIA. ENTRE LOS PPKK 68+295 Y 101+328
TRAMO: POBLA LLARGA - SILLA.

adif	TÍTULO **PROYECTO DE CONSTRUCCIÓN** **PARA LA RENOVACIÓN DE VÍA Y CATENARIA.** **TRAMO: SILLA - CULLERA**	AUTOR getinsa-eurestudios tpf INGENIERÍA JUAN MANUEL FERNÁNDEZ JIMÉNEZ	ESCALA DIN A1: 1/1.000 DIN A3: 1/2.000 Numérica 0 10 20 30 40m Gráfica	FECHA MAYO 2021	TÍTULO DEL PLANO **EXPROPIACIONES** **PLANTA DE TRAZADO Y REPLANTEO**	Nº DE PLANO 3.3.3 Hoja 1 de 37

Datum: ETRS89 Proyección: UTM Zona UTM: 30N

FECHA: 26/03/2019 | DIBUJO: JRA | REV. GRAF. DEL. | EL PROYECTISTA:

CODIGO: 511019013708ES | ARCHIVO: 03.03.03_Planos De Trazado

GRÁFICO DE DISTRIBUCIÓN DE HOJAS

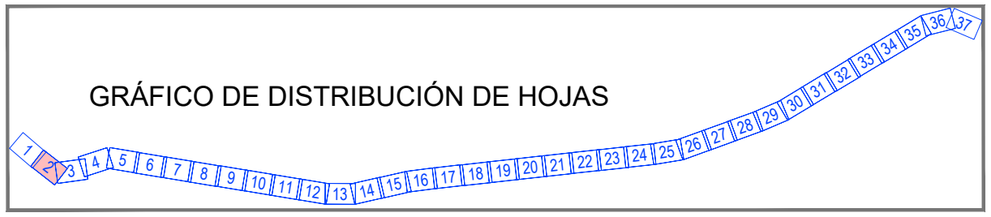

Término Municipal de Silla

PASO INFERIOR
PK 1+225 . 12 M

BR-009

BR-008

BR-007

BR-006

SILLA

CULLERA

0+300
0+400
0+500
0+600
0+700
0+800
0+900
1+000

Y=4359300

X=722400

adif	TÍTULO **PROYECTO DE CONSTRUCCIÓN PARA LA RENOVACIÓN DE VÍA Y CATENARIA. TRAMO: SILLA - CULLERA**	AUTOR getinsa-eurostudios / tpf INGENIERÍA JUAN MANUEL FERNÁNDEZ JIMÉNEZ	ESCALA DIN A1: 1/1.000 DIN A3: 1/2.000 Numérica 0 10 20 30 40m Gráfica	FECHA MAYO 2021	TÍTULO DEL PLANO **EXPROPIACIONES** **PLANTA DE TRAZADO Y REPLANTEO**	Nº DE PLANO 3.3.3 Hoja 2 de 37

Datum: ETRS89 Proyección: UTM Zona UTM: 30N
FECHA: 26/03/2019 DIBUJO: JRA REV. GRAF. DEL EL PROYECTISTA:
CODIGO: 511019013708ES ARCHIVO: 03.03.03_Planos De Trazado

GRÁFICO DE DISTRIBUCIÓN DE HOJAS

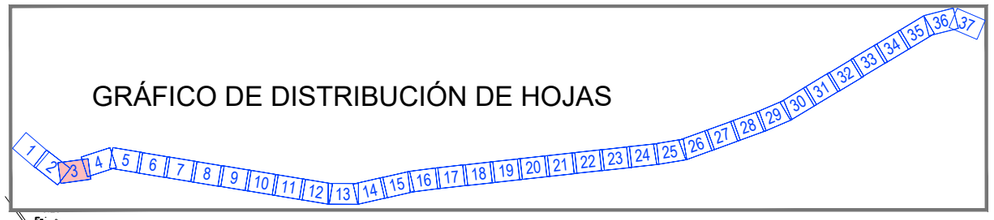

INICIO VÍA 2	
P.K. 1+671.839	
X	722.837,271
Y	4.358.309,482
Z	10,632
RADIO	Recta
AZIMUT	134.384
PENDIENTE	-7.0 ‰

Término Municipal de Silla

BR-008 · BR-009 · BR-010 · BR-011

PASO INFERIOR PK 1+225 . 12 M

PASO SUPERIOR PK 1+617

PASO SUPERIOR PK 1+608

PASO SUPERIOR PK 1+417

PASO SUPERIOR PK 1+220

Camino del Cementerio

A Cementerio Municipal

SILLA

CULLERA

Y=4358600 X=722300

Y=4358500 X=722500

Y=4358200 X=722600

1+000 · 1+100 · 1+200 · 1+300 · 1+400 · 1+500 · 1+600 · 1+700 · 1+800 · 1+900

adif	TÍTULO PROYECTO DE CONSTRUCCIÓN PARA LA RENOVACIÓN DE VÍA Y CATENARIA. TRAMO: SILLA - CULLERA	AUTOR getinsa-euroestudios INGENIERÍA JUAN MANUEL FERNÁNDEZ JIMÉNEZ	ESCALA DIN A1: 1/1.000 DIN A3: 1/2.000 Numérica 0 10 20 30 40m Gráfica	FECHA MAYO 2021	TÍTULO DEL PLANO EXPROPIACIONES PLANTA DE TRAZADO Y REPLANTEO	Nº DE PLANO 3.3.3 Hoja 3 de 37

Datum: ETRS89 Proyección: UTM Zona UTM: 30N

FECHA: 26/03/2019 | DIBUJO: JRA | REV. GRAF. DEL | EL PROYECTISTA:

CÓDIGO: 511019013708ES | ARCHIVO: 03.03.03_Planos De Trazado

GRÁFICO DE DISTRIBUCIÓN DE HOJAS

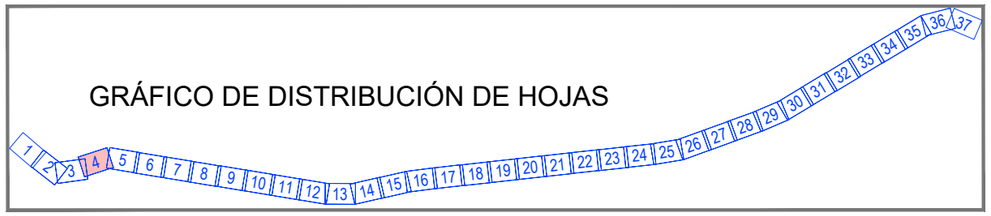

INICIO VÍA 2	
P.K. 1+671.839	
X	722.837,271
Y	4.358.309,482
Z	10,632
RADIO	Recta
AZIMUT	134.384
PENDIENTE	-7.0 ‰

Término Municipal de Silla

Puente PK 2+235

Puente PK 2+525

PASO SUPERIOR PK 1+608

SILLA

CULLERA

Y=4358600

X=722900

Y=4358100

X=722900

adif	TÍTULO: PROYECTO DE CONSTRUCCIÓN PARA LA RENOVACIÓN DE VÍA Y CATENARIA. TRAMO: SILLA - CULLERA	AUTOR: getinsa-eurostudios / tpf INGENIERÍA — JUAN MANUEL FERNÁNDEZ JIMÉNEZ	ESCALA: DIN A1: 1/1.000, DIN A3: 1/2.000 — Numérica; 0 10 20 30 40m — Gráfica
FECHA: MAYO 2021	TÍTULO DEL PLANO: EXPROPIACIONES PLANTA DE TRAZADO Y REPLANTEO	Nº DE PLANO: 3.3.3	Hoja 4 de 37

Datum: ETRS89 Proyección: UTM Zona UTM: 30N
EL PROYECTISTA:
REV.: GRAF. DEL.
DIBUJO: JRA
FECHA: 26/03/2019
CÓDIGO: 511019013708ES ARCHIVO: 03.03.03_Planos De Trazado

GRÁFICO DE DISTRIBUCIÓN DE HOJAS

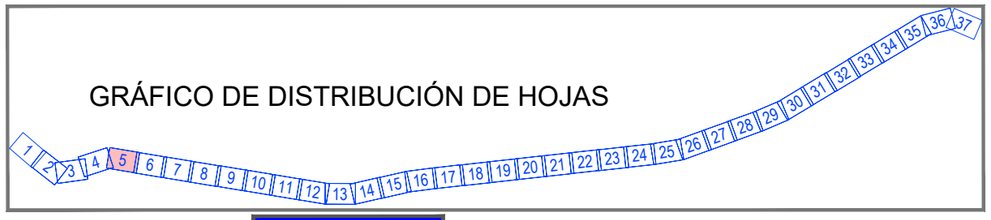

INICIO VÍA DOBLE	
P.K. 2+467,989	
X	723.340,987
Y	4.357.738,636
Z	8.616
RADIO	Recta
AZIMUT	181.090
PENDIENTE	-1.85 ‰

FINAL VÍA 2	
P.K. 2+467.989	
X	723.342,899
Y	4.357.739,221
Z	8,617
RADIO	Recta
AZIMUT	181,090
PENDIENTE	-1.85 ‰

FINAL VÍA 1	
P.K. 2+467,989	
X	723.339,074
Y	4.357.738,051
Z	8,617
RADIO	Recta
AZIMUT	181,090
PENDIENTE	-1,850 ‰

Término Municipal de Silla

PASO SUPERIOR
PK 2+994

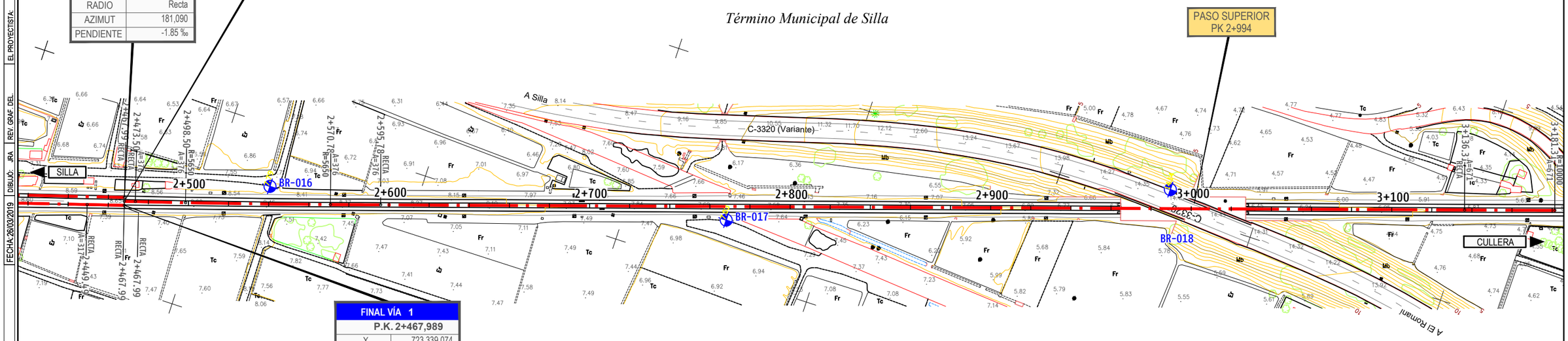

adif	TÍTULO: PROYECTO DE CONSTRUCCIÓN PARA LA RENOVACIÓN DE VÍA Y CATENARIA. TRAMO: SILLA - CULLERA	AUTOR: getinsa-euroestudios / tpf INGENIERÍA — JUAN MANUEL FERNÁNDEZ JIMÉNEZ	ESCALA: DIN A1: 1/1.000 DIN A3: 1/2.000 — Numérica; 0 10 20 30 40m — Gráfica	FECHA: MAYO 2021	TÍTULO DEL PLANO: EXPROPIACIONES PLANTA DE TRAZADO Y REPLANTEO	Nº DE PLANO: 3.3.3 Hoja 5 de 37

Datum: ETRS89 Proyección: UTM Zona UTM: 30N

FECHA:26/03/2019 | DIBUJO: JRA | REV. GRAF. DEL. | EL PROYECTISTA:

CÓDIGO: 511019013701ES | ARCHIVO: 03.03.03_Planos De Trazado

GRÁFICO DE DISTRIBUCIÓN DE HOJAS

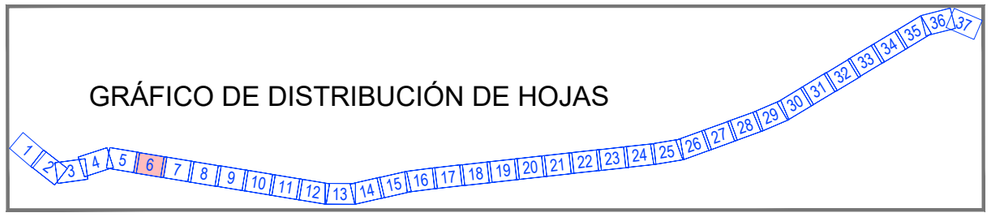

Término Municipal de Silla

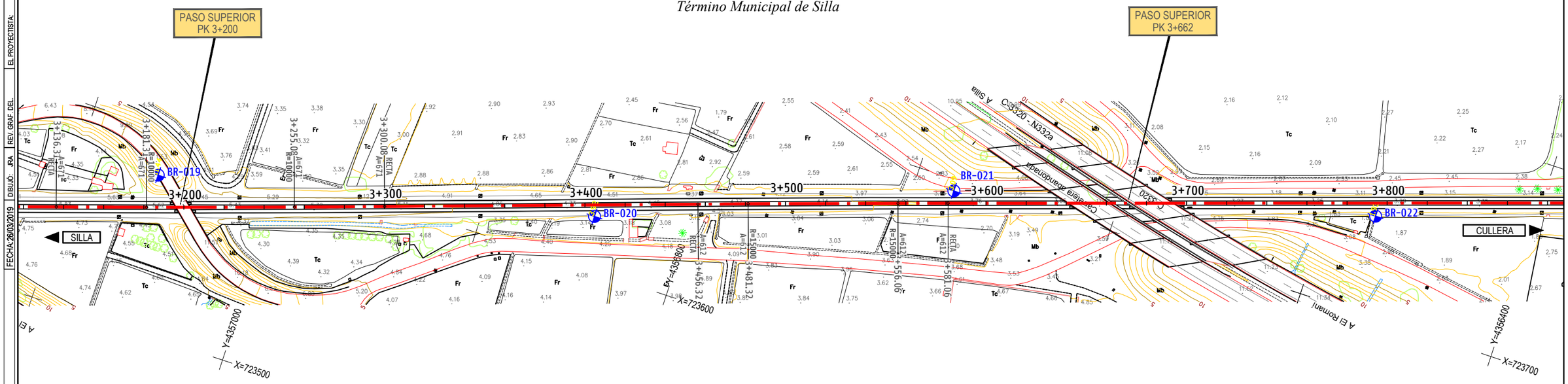

adif	TÍTULO **PROYECTO DE CONSTRUCCIÓN PARA LA RENOVACIÓN DE VÍA Y CATENARIA. TRAMO: SILLA - CULLERA**	AUTOR getinsa-euroestudios tpf INGENIERÍA JUAN MANUEL FERNÁNDEZ JIMÉNEZ	ESCALA DIN A1: 1/1.000 DIN A3: 1/2.000 Numérica 0 10 20 30 40m Gráfica	FECHA MAYO 2021	TÍTULO DEL PLANO **EXPROPIACIONES PLANTA DE TRAZADO Y REPLANTEO**	Nº DE PLANO 3.3.3 Hoja 6 de 37

Datum: ETRS89 Proyección: UTM Zona UTM: 30N
EL PROYECTISTA:
REV. GRAF. DEL.
JRA
DIBUJO:
FECHA:26/03/2019
ARCHIVO: 03.03.03_Planos De Trazado
CÓDIGO: 511019013708ES

GRÁFICO DE DISTRIBUCIÓN DE HOJAS

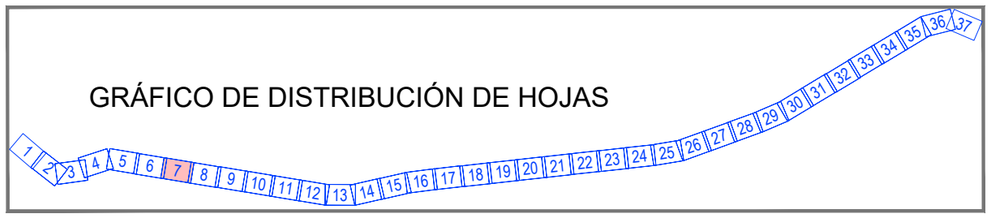

Término Municipal de Sollana

Término Municipal de Almussafes

Término Municipal de Almussafes

adif

TÍTULO
PROYECTO DE CONSTRUCCIÓN
PARA LA RENOVACIÓN DE VÍA Y CATENARIA.
TRAMO: SILLA - CULLERA

AUTOR
getinsa-eurostudios
tpf INGENIERÍA
JUAN MANUEL FERNÁNDEZ JIMÉNEZ

ESCALA
DIN A1: 1/1.000
DIN A3: 1/2.000
Numérica
0 10 20 30 40m
Gráfica

FECHA
MAYO 2021

TÍTULO DEL PLANO
EXPROPIACIONES
PLANTA DE TRAZADO Y REPLANTEO

Nº DE PLANO
3.3.3
Hoja 7 de 37

Datum: ETRS89 Proyección: UTM Zona UTM: 30N

DIBUJO: JRA | REV. GRAF. DEL. | EL PROYECTISTA:

FECHA:26/03/2019

CÓDIGO: 511019013705ES | ARCHIVO: 03.03.03_Planos De Trazado

GRÁFICO DE DISTRIBUCIÓN DE HOJAS

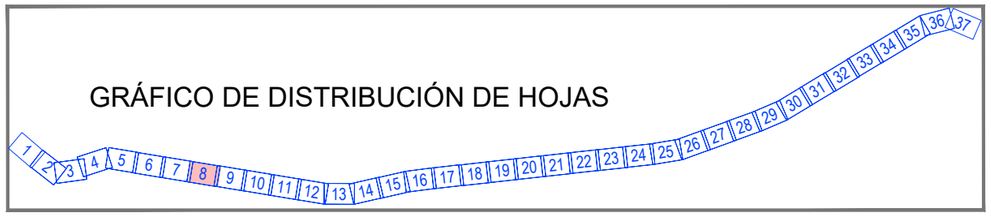

Término Municipal de Sollana

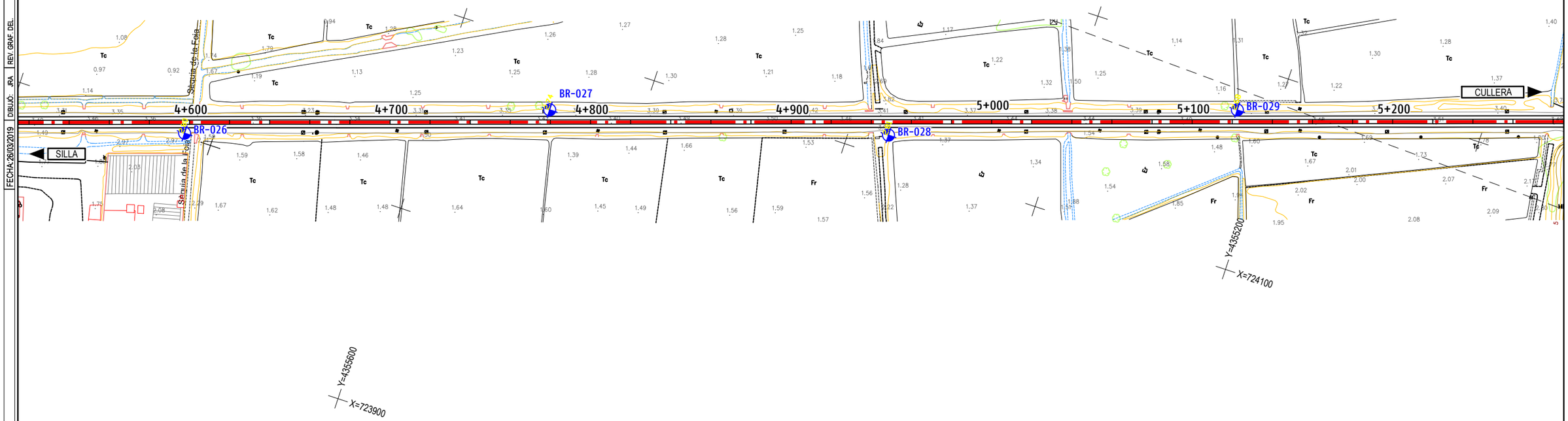

adif	TÍTULO **PROYECTO DE CONSTRUCCIÓN** **PARA LA RENOVACIÓN DE VÍA Y CATENARIA.** **TRAMO: SILLA - CULLERA**	AUTOR getinsa-euroestudios tpf INGENIERÍA JUAN MANUEL FERNÁNDEZ JIMÉNEZ	ESCALA DIN A1: 1/1.000 DIN A3: 1/2.000 Numérica 0 10 20 30 40m Gráfica	FECHA MAYO 2021	TÍTULO DEL PLANO **EXPROPIACIONES** **PLANTA DE TRAZADO Y REPLANTEO**	Nº DE PLANO 3.3.3 Hoja 8 de 37

Datum: ETRS89 Proyección: UTM Zona UTM: 30N

EL PROYECTISTA:

REV. GRAF. DEL.

DIBUJO: JRA

FECHA: 26/03/2019

ARCHIVO: 03.03.03_Planos De Trazado

CÓDIGO: 511019013705ES

GRÁFICO DE DISTRIBUCIÓN DE HOJAS

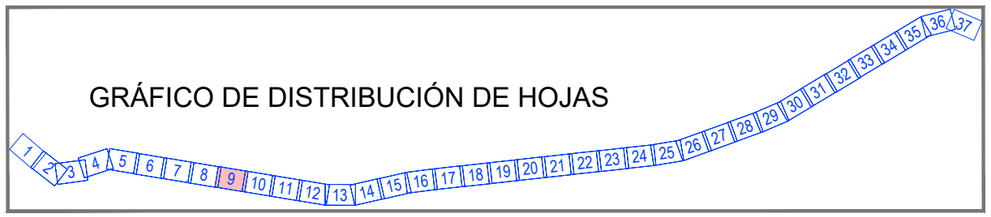

Término Municipal de Sollana

PASO SUPERIOR
PK 5+300

Y=4355000
X=724300

Y=4354500
X=724600

Y=4354900
X=724200

BR-030
BR-031
BR-032

5+300
5+400
5+500
5+600
5+700
5+800
5+900

SILLA

CULLERA

adif	TÍTULO **PROYECTO DE CONSTRUCCIÓN PARA LA RENOVACIÓN DE VÍA Y CATENARIA. TRAMO: SILLA - CULLERA**	AUTOR getinsa-euroestudios tpf INGENIERÍA JUAN MANUEL FERNÁNDEZ JIMÉNEZ	ESCALA DIN A1: 1/1.000 DIN A3: 1/2.000 Numérica 0 10 20 30 40m Gráfica	FECHA MAYO 2021	TÍTULO DEL PLANO **EXPROPIACIONES** **PLANTA DE TRAZADO Y REPLANTEO**	Nº DE PLANO 3.3.3 Hoja 9 de 37

Datum: ETRS89 Proyección: UTM Zona UTM: 30N
DIBUJO: JRA REV. GRAF. DEL EL PROYECTISTA:
FECHA:26/03/2019
CÓDIGO: 511019013708ES ARCHIVO: 03.03.03_Planos De Trazado

GRÁFICO DE DISTRIBUCIÓN DE HOJAS

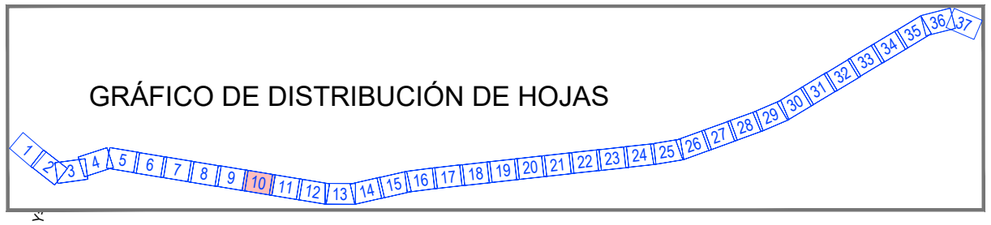

Término Municipal de Sollana

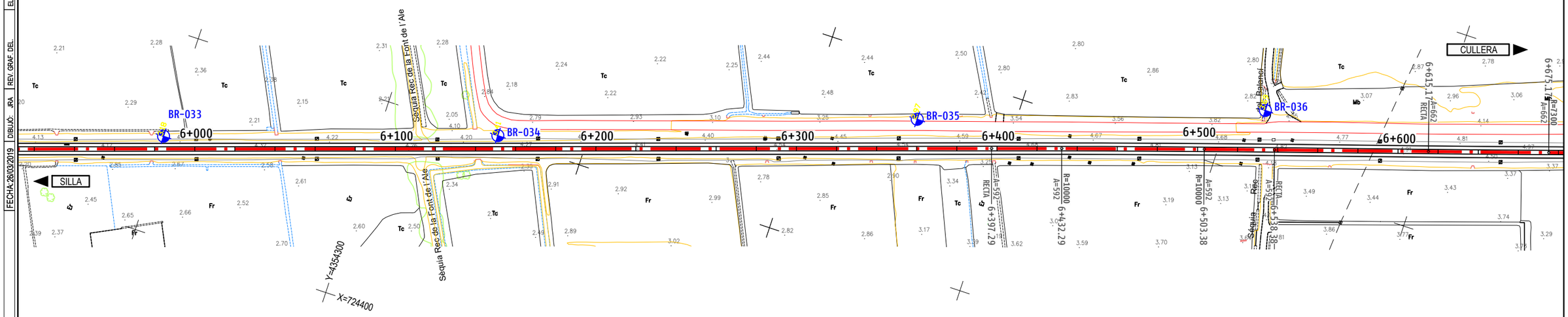

adif	TÍTULO **PROYECTO DE CONSTRUCCIÓN PARA LA RENOVACIÓN DE VÍA Y CATENARIA. TRAMO: SILLA - CULLERA**	AUTOR getinsa-eurestudios tpf INGENIERÍA JUAN MANUEL FERNÁNDEZ JIMÉNEZ	ESCALA DIN A1: 1/1.000 DIN A3: 1/2.000 Numérica 0 10 20 30 40m Gráfica	FECHA MAYO 2021	TÍTULO DEL PLANO **EXPROPIACIONES PLANTA DE TRAZADO Y REPLANTEO**	Nº DE PLANO 3.3.3 Hoja 10 de 37

Datum: ETRS89 Proyección: UTM Zona UTM: 30N

FECHA:26/03/2019 | DIBUJO: JRA | REV. GRAF. DEL | EL PROYECTISTA:

CÓDIGO: 511019013708ES | ARCHIVO: 03.03.03_Planos De Trazado

GRÁFICO DE DISTRIBUCIÓN DE HOJAS

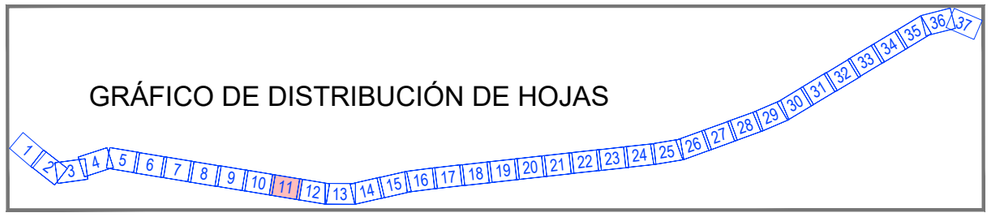

Término Municipal de Sollana

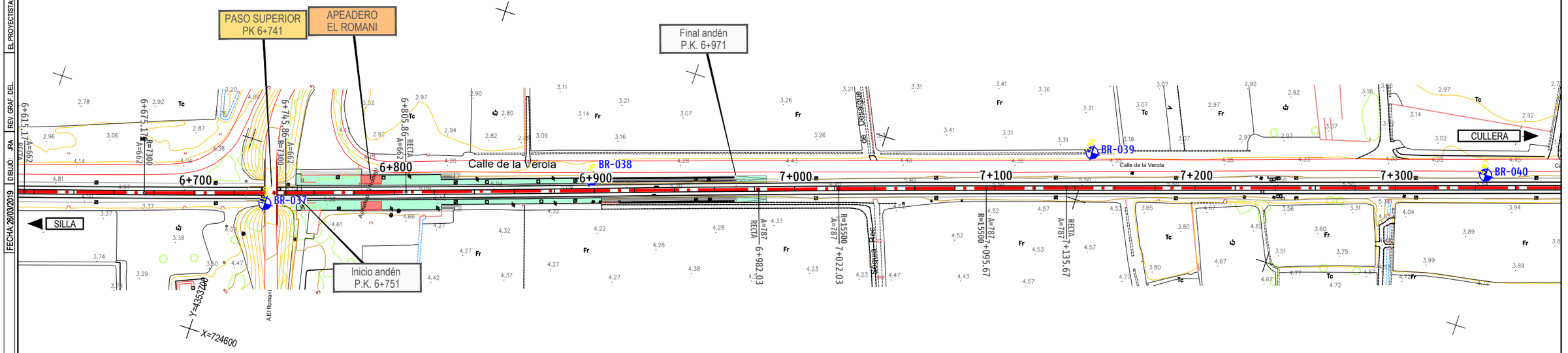

adif	TÍTULO **PROYECTO DE CONSTRUCCIÓN PARA LA RENOVACIÓN DE VÍA Y CATENARIA. TRAMO: SILLA - CULLERA**	AUTOR getinsa-euroestudios tpf INGENIERÍA JUAN MANUEL FERNÁNDEZ JIMÉNEZ	ESCALA DIN A1: 1/1.000 DIN A3: 1/2.000 Numérica 0 10 20 30 40m Gráfica	FECHA MAYO 2021	TÍTULO DEL PLANO **EXPROPIACIONES** **PLANTA DE TRAZADO Y REPLANTEO**	Nº DE PLANO 3.3.3 Hoja 11 de 37

Datum: ETRS89 Proyección: UTM Zona UTM: 30N

EL PROYECTISTA:

REV. GRAF. DEL.

JRA

DIBUJO:

FECHA:26/03/2019

CODIGO: 511019013708ES ARCHIVO: 03.03.03_Planos De Trazado

GRÁFICO DE DISTRIBUCIÓN DE HOJAS

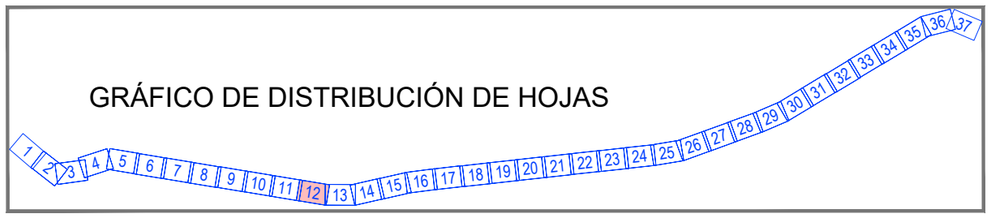

Término Municipal de Sollana

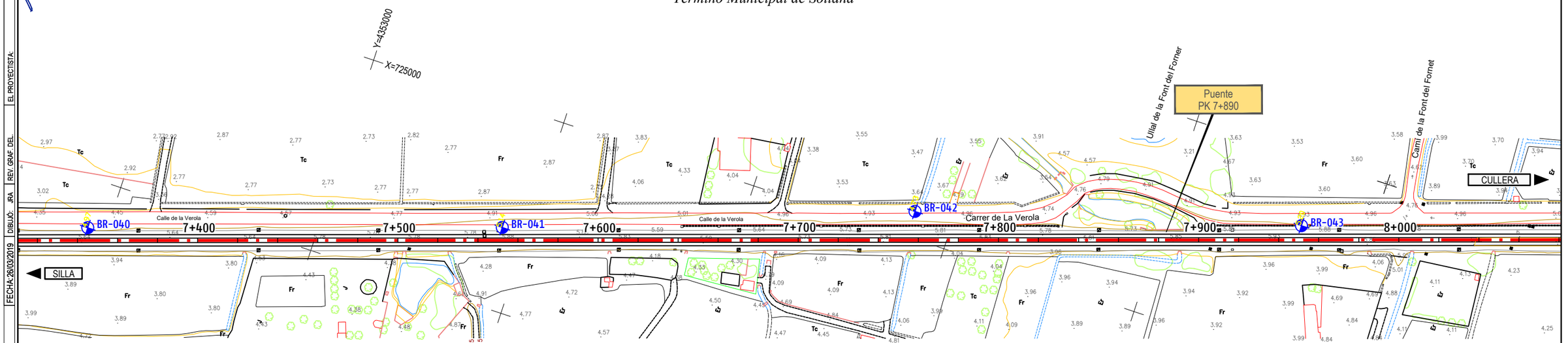

adif	TÍTULO **PROYECTO DE CONSTRUCCIÓN PARA LA RENOVACIÓN DE VÍA Y CATENARIA. TRAMO: SILLA - CULLERA**	AUTOR getinsa-eurostudios tpf INGENIERÍA JUAN MANUEL FERNÁNDEZ JIMÉNEZ	ESCALA DIN A1: 1/1.000 DIN A3: 1/2.000 Numérica 0 10 20 30 40m Gráfica	FECHA MAYO 2021	TÍTULO DEL PLANO **EXPROPIACIONES** **PLANTA DE TRAZADO Y REPLANTEO**	Nº DE PLANO 3.3.3 Hoja 12 de 37

Datum: ETRS89 Proyección: UTM Zona UTM: 30N

DIBUJO: JRA | REV. GRAF. DEL. | EL PROYECTISTA:

FECHA:26/03/2019

CÓDIGO: 511019013708ES | ARCHIVO: 03.03.03_Planos De Trazado

GRÁFICO DE DISTRIBUCIÓN DE HOJAS

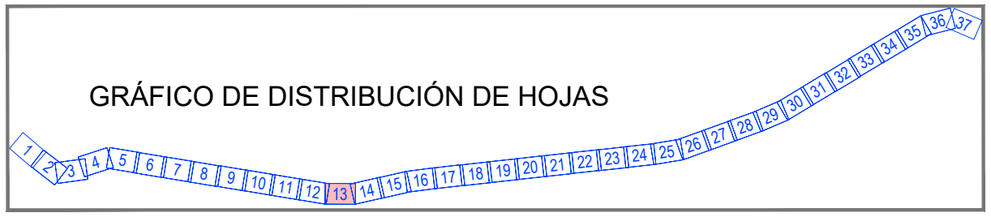

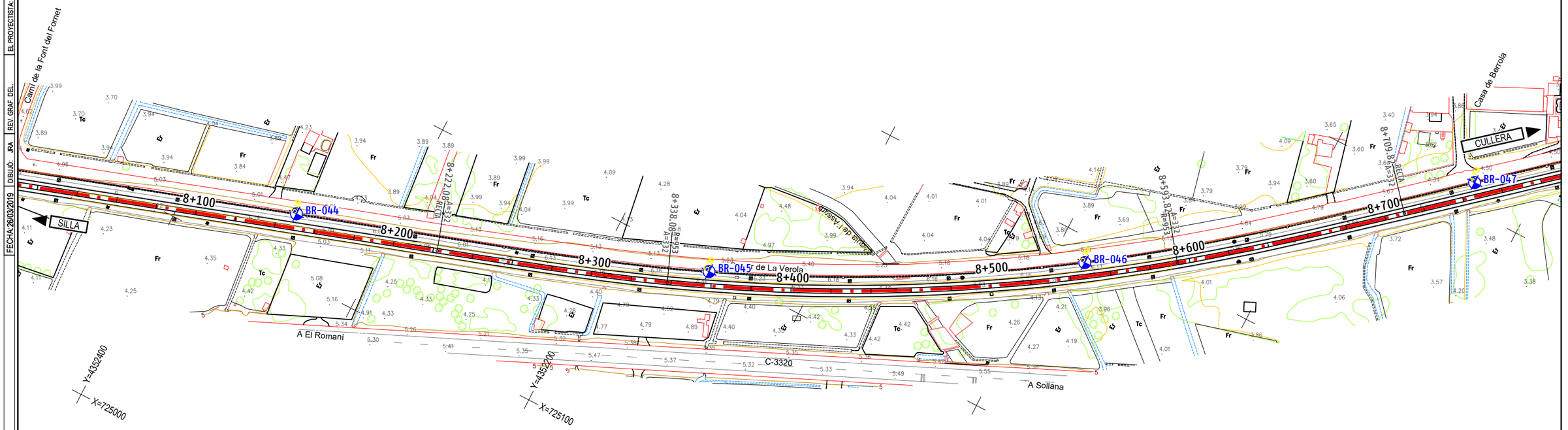

adif	TÍTULO **PROYECTO DE CONSTRUCCIÓN PARA LA RENOVACIÓN DE VÍA Y CATENARIA. TRAMO: SILLA - CULLERA**	AUTOR getinsa-eurestudios tpf INGENIERÍA JUAN MANUEL FERNÁNDEZ JIMÉNEZ	ESCALA DIN A1: 1/1.000 DIN A3: 1/2.000 Numérica 0 10 20 30 40m Gráfica	FECHA MAYO 2021	TÍTULO DEL PLANO **EXPROPIACIONES PLANTA DE TRAZADO Y REPLANTEO**	Nº DE PLANO 3.3.3 Hoja 13 de 37

Datum: ETRS89 Proyección: UTM Zona UTM: 30N

EL PROYECTISTA:

REV. GRAF. DEL.

JRA

DIBUJO:

FECHA:26/03/2019

CÓDIGO: 511019013705ES ARCHIVO: 03.03.03_Planos De Trazado

GRÁFICO DE DISTRIBUCIÓN DE HOJAS

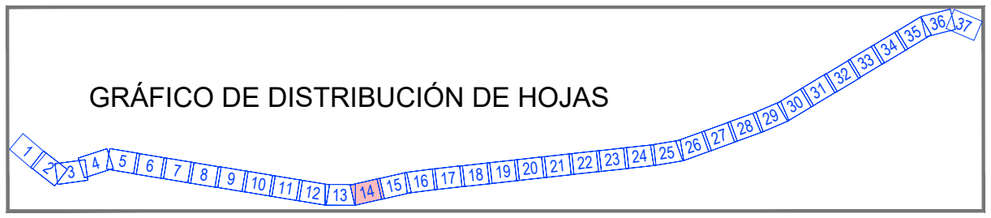

Término Municipal de Sollana

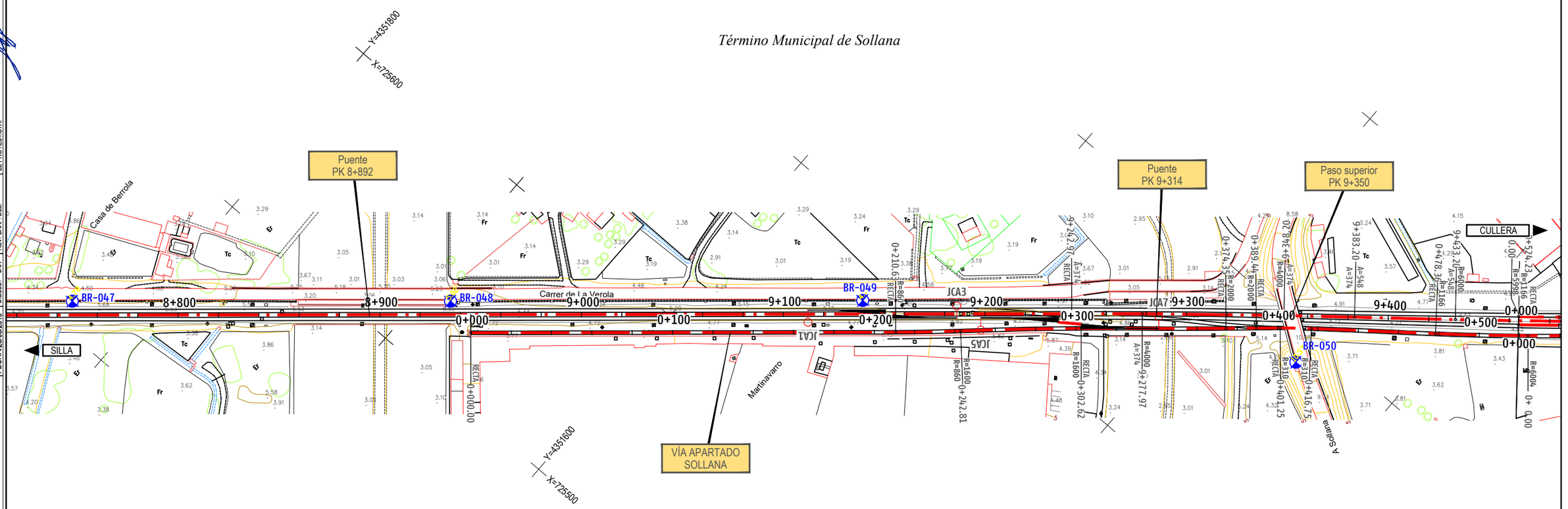

ESTACIÓN DE SOLLANA										
		JUNTA DE CONTRAAGUJAS		CENTRO MATEMATICO		TALÓN EJE PRINCIPAL		TALÓN EJE DESVIADO		
JCA Nº	PRI	X	Y	X	Y	X	Y	X	Y	MATRÍCULA
5	DSHD	725,699.53	4,351,482.34	725,709.10	4,351,471.21	725,724.56	4,351,453.20	725,722.88	4,351,451.89	DSH-P1-UIC60-318-0.09-CR-D
7	DSHD	725,753.00	4,351,411.94	725,743.44	4,351,423.08	725,727.98	4,351,441.08	725,729.66	4,351,442.40	DSH-P1-UIC60-318-0.09-CR-D
9	DSHI	725,987.67	4,351,132.11	725,997.22	4,351,120.96	726,012.66	4,351,102.93	726,014.21	4,351,104.39	DSH-P1-UIC60-318-0.09-CR-I
11	DSHI	726,039.20	4,351,078.22	726,029.64	4,351,089.36	726,014.19	4,351,107.38	726,012.64	4,351,105.92	DSH-P1-UIC60-318-0.09-CR-I
1	DSHD	725,646.74	4,351,549.97	725,656.30	4,351,538.83	725,671.76	4,351,520.82	725,670.09	4,351,519.51	DSH-P1-UIC60-318-0.09-CR-D
3	DSHD	725,691.78	4,351,491.37	725,682.22	4,351,502.51	725,666.76	4,351,520.51	725,668.44	4,351,521.82	DSH-P1-UIC60-318-0.09-CR-D
2	DSHI	726,270.11	4,350,824.14	726,260.56	4,350,835.28	726,245.10	4,350,853.29	726,243.55	4,350,851.84	DSH-P1-UIC60-318-0.09-CR-I
4	DSHI	726,219.02	4,350,877.55	726,228.58	4,350,866.41	726,244.03	4,350,848.40	726,245.58	4,350,849.85	DSH-P1-UIC60-318-0.09-CR-I

adif

TÍTULO
PROYECTO DE CONSTRUCCIÓN PARA LA RENOVACIÓN DE VÍA Y CATENARIA. TRAMO: SILLA - CULLERA

AUTOR getinsa-euroestudios TPF INGENIERÍA JUAN MANUEL FERNÁNDEZ JIMÉNEZ

ESCALA
DIN A1: 1/1.000
DIN A3: 1/2.000
Numérica
0 10 20 30 40m
Gráfica

FECHA
MAYO 2021

TÍTULO DEL PLANO
EXPROPIACIONES
PLANTA DE TRAZADO Y REPLANTEO

Nº DE PLANO
3.3.3
Hoja 14 de 37

Datum: ETRS89 Proyección: UTM Zona UTM: 30N
FECHA:26/03/2019 DIBUJO: JRA REV. GRAF. DEL. EL PROYECTISTA:
CÓDIGO: 511019013708ES ARCHIVO: 03.03.03_Planos De Trazado

GRÁFICO DE DISTRIBUCIÓN DE HOJAS

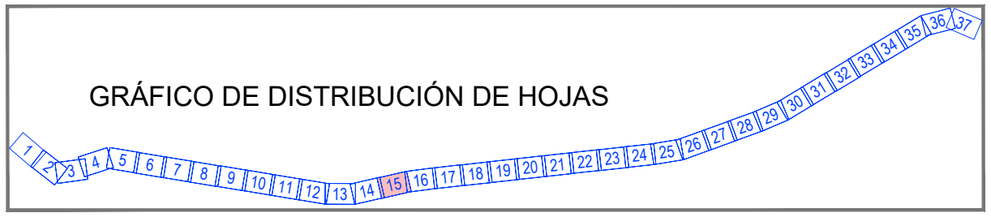

Término Municipal de Sollana

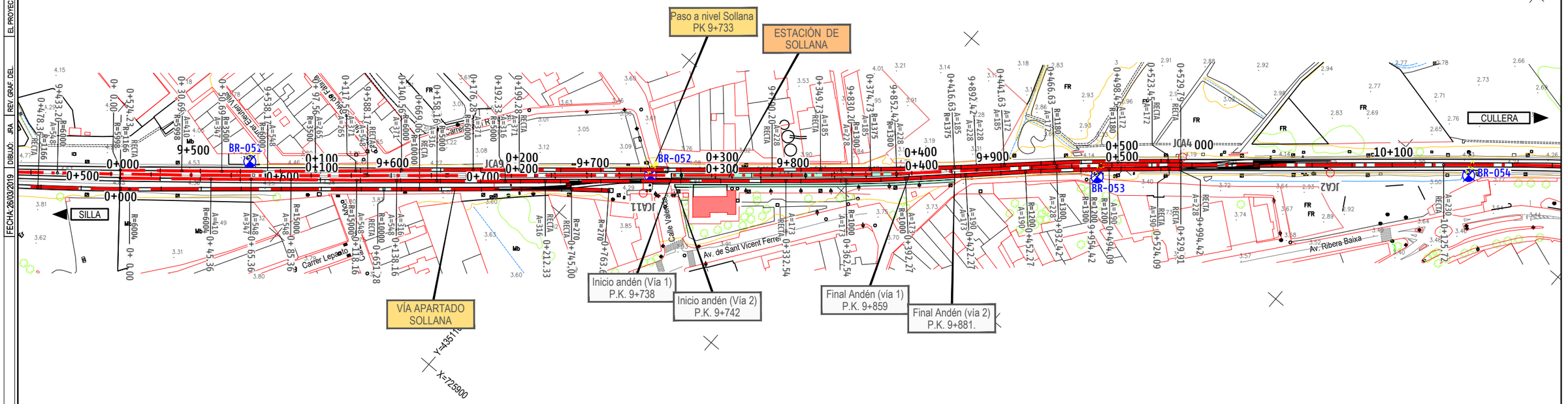

ESTACIÓN DE SOLLANA										
		JUNTA DE CONTRAAGUJAS		CENTRO MATEMATICO		TALÓN EJE PRINCIPAL		TALÓN EJE DESVIADO		
JCA Nº		X	Y	X	Y	X	Y	X	Y	MATRÍCULA
5	DSHD	725.699,53	4.351.482,34	725.709,10	4.351.471,21	725.724,56	4.351.453,20	725.722,88	4.351.451,89	DSH-P1-UIC60-318-0.09-CR-D
7	DSHD	725.753,00	4.351.411,94	725.743,44	4.351.423,08	725.727,98	4.351.441,08	725.729,66	4.351.442,40	DSH-P1-UIC60-318-0.09-CR-D
9	DSHI	725.987,67	4.351.132,11	725.997,22	4.351.120,96	726.012,66	4.351.102,93	726.014,21	4.351.104,39	DSH-P1-UIC60-318-0.09-CR-I
11	DSHI	726.039,20	4.351.078,22	726.029,64	4.351.089,36	726.014,19	4.351.107,38	726.012,64	4.351.105,92	DSH-P1-UIC60-318-0.09-CR-I
1	DSHD	725.646,74	4.351.549,97	725.656,30	4.351.538,83	725.671,76	4.351.520,82	725.670,09	4.351.519,51	DSH-P1-UIC60-318-0.09-CR-D
3	DSHD	725.691,78	4.351.491,37	725.682,22	4.351.502,51	725.666,76	4.351.520,51	725.668,44	4.351.521,82	DSH-P1-UIC60-318-0.09-CR-D
2	DSHI	726.270,11	4.350.824,14	726.260,56	4.350.835,28	726.245,10	4.350.853,29	726.243,55	4.350.851,84	DSH-P1-UIC60-318-0.09-CR-I
4	DSHI	726.219,02	4.350.877,55	726.228,58	4.350.866,41	726.244,03	4.350.848,40	726.245,58	4.350.849,85	DSH-P1-UIC60-318-0.09-CR-I

adif

TÍTULO
PROYECTO DE CONSTRUCCIÓN PARA LA RENOVACIÓN DE VÍA Y CATENARIA. TRAMO: SILLA - CULLERA

AUTOR
getinsa-euroestudios
tpf INGENIERÍA
JUAN MANUEL FERNÁNDEZ JIMÉNEZ

ESCALA
DIN A1: 1/1.000
DIN A3: 1/2.000
Numérica
0 10 20 30 40m
Gráfica

FECHA
MAYO 2021

TÍTULO DEL PLANO
EXPROPIACIONES
PLANTA DE TRAZADO Y REPLANTEO

Nº DE PLANO
3.3.3
Hoja 15 de 37

Datum: ETRS89 Proyección: UTM Zona UTM: 30N

FECHA:26/03/2019 DIBUJO: JRA REV. GRAF. DEL. EL PROYECTISTA:

CÓDIGO: 511019013708ES ARCHIVO: 03.03.03_Planos De Trazado

GRÁFICO DE DISTRIBUCIÓN DE HOJAS

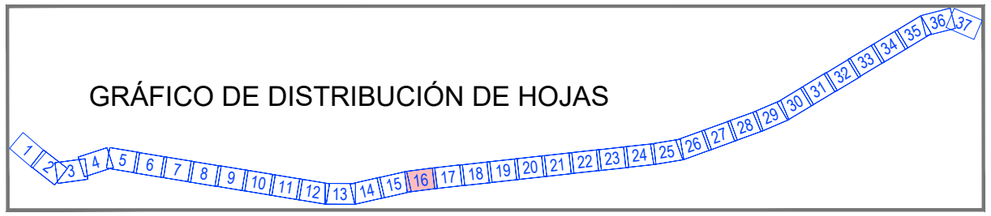

Término Municipal de Sollana

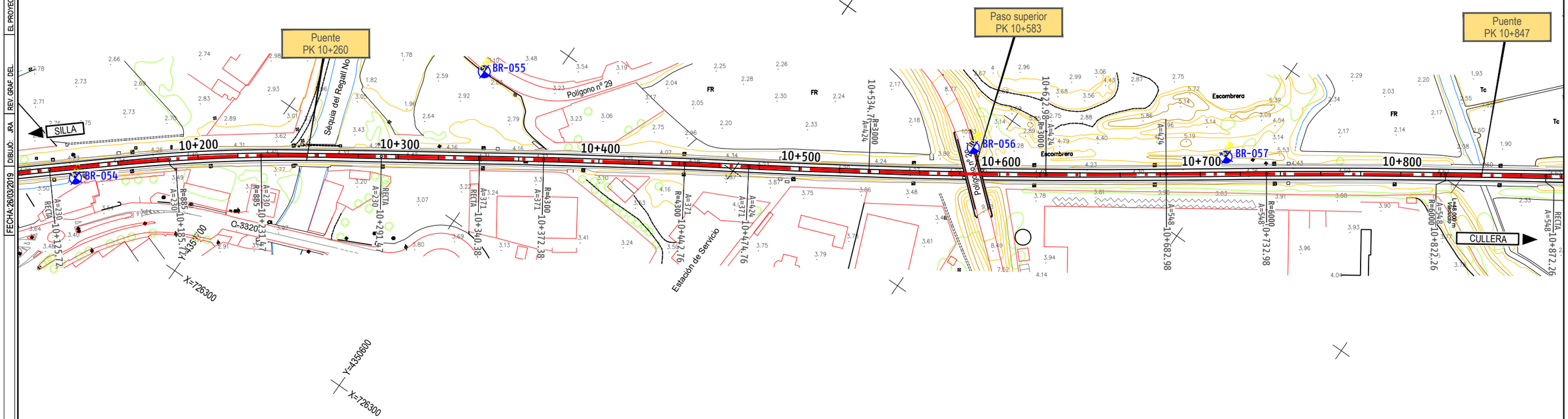

adif	TÍTULO **PROYECTO DE CONSTRUCCIÓN PARA LA RENOVACIÓN DE VÍA Y CATENARIA. TRAMO: SILLA - CULLERA**	AUTOR getinsa-eurostudios tpf INGENIERÍA JUAN MANUEL FERNÁNDEZ JIMÉNEZ	ESCALA DIN A1: 1/1.000 DIN A3: 1/2.000 Numérica 0 10 20 30 40m Gráfica	FECHA MAYO 2021	TÍTULO DEL PLANO **EXPROPIACIONES PLANTA DE TRAZADO Y REPLANTEO**	Nº DE PLANO 3.3.3 Hoja 16 de 37

Datum: ETRS89 Proyección: UTM Zona UTM: 30N

EL PROYECTISTA:

REV. GRAF. DEL.

DIBUJO: JRA

FECHA: 26/03/2019

CÓDIGO: 5110190137DES | ARCHIVO: 03.03.03_Planos De Trazado

GRÁFICO DE DISTRIBUCIÓN DE HOJAS

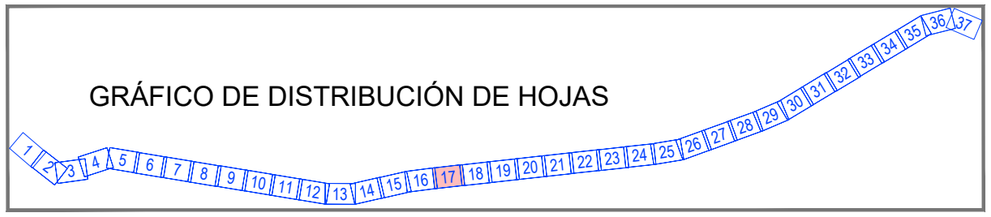

Término Municipal de Sollana

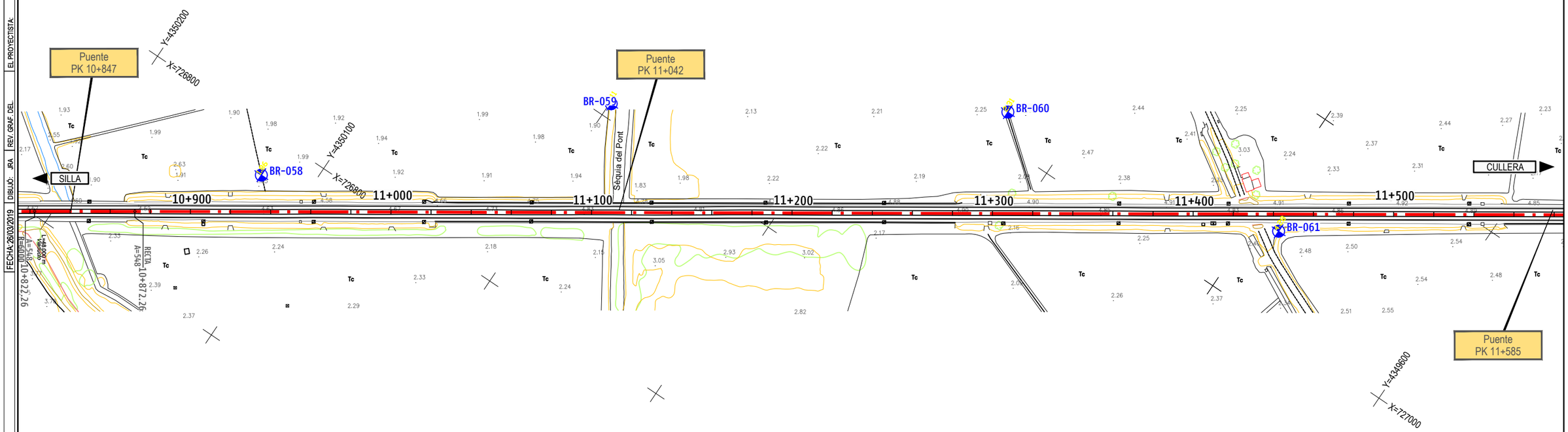

adif	TÍTULO **PROYECTO DE CONSTRUCCIÓN PARA LA RENOVACIÓN DE VÍA Y CATENARIA. TRAMO: SILLA - CULLERA**	AUTOR getinsa-euroestudios tpf INGENIERÍA JUAN MANUEL FERNÁNDEZ JIMÉNEZ	ESCALA DIN A1: 1/1.000 DIN A3: 1/2.000 Numérica 0 10 20 30 40m Gráfica	FECHA MAYO 2021	TÍTULO DEL PLANO **EXPROPIACIONES PLANTA DE TRAZADO Y REPLANTEO**	Nº DE PLANO 3.3.3 Hoja 17 de 37

Datum: ETRS89 Proyección: UTM Zona UTM: 30N

EL PROYECTISTA:

REV. GRAF. DEL.

DIBUJO: JRA

FECHA: 26/03/2019

ARCHIVO: 03.03.03_Planos De Trazado

CODIGO: 511019013706ES

GRÁFICO DE DISTRIBUCIÓN DE HOJAS

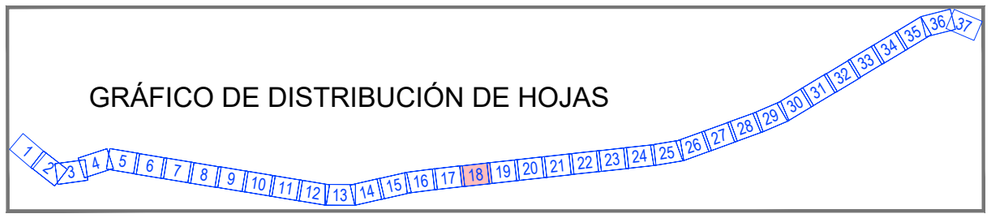

Término Municipal de Sollana

Y=4349600

X=727200

Puente
PK 11+839

BR-064

BR-063

CULLERA

11+600

11+700

11+800

11+900

12+000

12+100

12+200

SILLA

BR-062

Puente
PK 11+585

Y=4349300

X=727200

adif	TÍTULO **PROYECTO DE CONSTRUCCIÓN PARA LA RENOVACIÓN DE VÍA Y CATENARIA. TRAMO: SILLA - CULLERA**	AUTOR getinsa-eurostudios tpf INGENIERÍA JUAN MANUEL FERNÁNDEZ JIMÉNEZ	ESCALA DIN A1: 1/1.000 DIN A3: 1/2.000 Numérica 0 10 20 30 40m Gráfica	FECHA MAYO 2021	TÍTULO DEL PLANO **EXPROPIACIONES** **PLANTA DE TRAZADO Y REPLANTEO**	Nº DE PLANO 3.3.3 Hoja 18 de 37

Datum: ETRS89 Proyección: UTM Zona UTM: 30N

DIBUJO: JRA | REV. GRAF. DEL. | EL PROYECTISTA:

FECHA:26/03/2019

CÓDIGO: 511019013708ES | JARCHIVO: 03.03.03_Planos De Trazado

GRÁFICO DE DISTRIBUCIÓN DE HOJAS

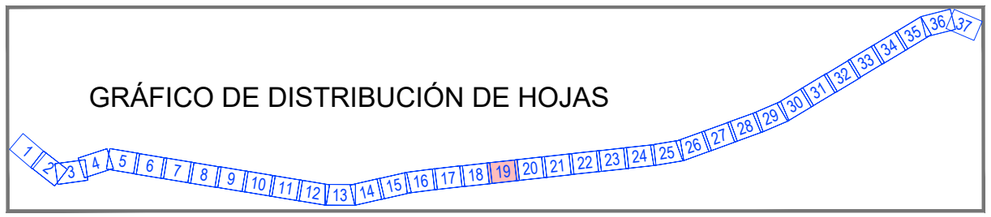

Término Municipal de Sollana

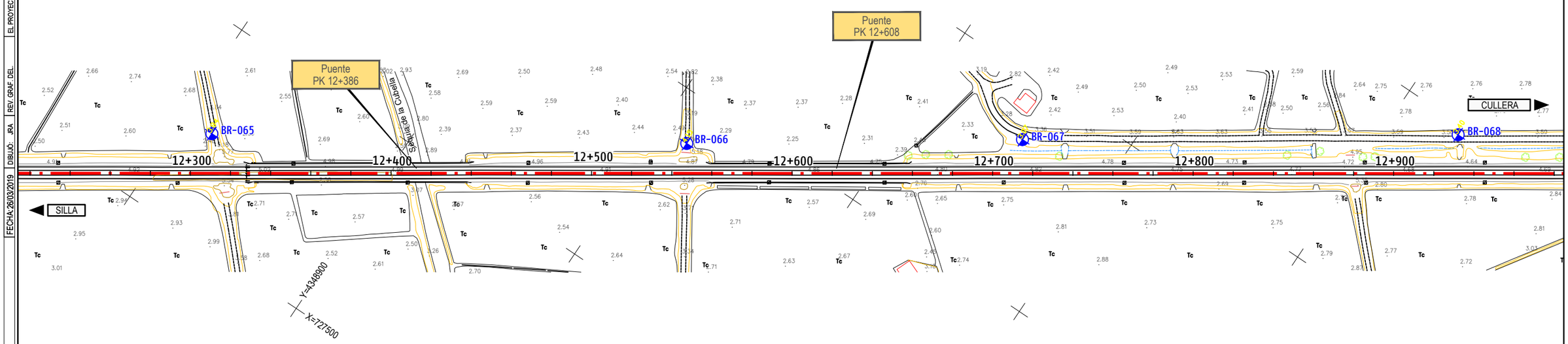

adif	TÍTULO **PROYECTO DE CONSTRUCCIÓN PARA LA RENOVACIÓN DE VÍA Y CATENARIA. TRAMO: SILLA - CULLERA**	AUTOR getinsa-euroestudios / tpf INGENIERÍA JUAN MANUEL FERNÁNDEZ JIMÉNEZ	ESCALA DIN A1: 1/1.000 DIN A3: 1/2.000 Numérica 0 10 20 30 40m Gráfica	FECHA MAYO 2021	TÍTULO DEL PLANO **EXPROPIACIONES** **PLANTA DE TRAZADO Y REPLANTEO**	Nº DE PLANO 3.3.3 Hoja 19 de 37

Datum: ETRS89 Proyección: UTM Zona UTM: 30N

DIBUJO: JRA | REV. GRAF. DEL. | EL PROYECTISTA:

FECHA:26/03/2019

CÓDIGO: 511019013701ES | JARCHIVO: 03.03.03_Planos De Trazado

GRÁFICO DE DISTRIBUCIÓN DE HOJAS

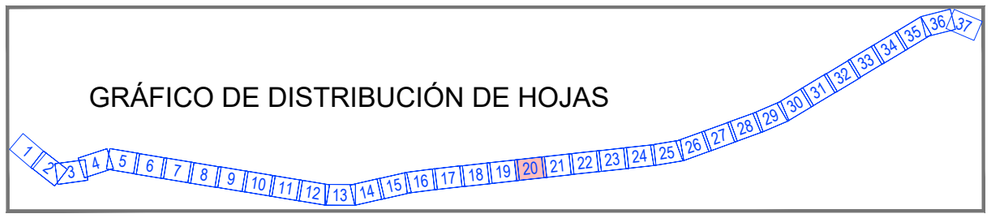

Término Municipal de Sueca

Término Municipal de Sollana

TERMINO MUNICIPAL DE SOLLANA

TERMINO MUNICIPAL DE SUECA

BR-068

BR-069

BR-070

BR-071

13+000

13+100

13+200

13+300

13+400

13+500

13+600

CULLERA

SILLA

Y=4348300

X=727900

adif	TÍTULO **PROYECTO DE CONSTRUCCIÓN PARA LA RENOVACIÓN DE VÍA Y CATENARIA. TRAMO: SILLA - CULLERA**	AUTOR getinsa-euroestudios tpf INGENIERÍA JUAN MANUEL FERNÁNDEZ JIMÉNEZ	ESCALA DIN A1: 1/1.000 DIN A3: 1/2.000 Numérica 0 10 20 30 40m Gráfica	FECHA MAYO 2021	TÍTULO DEL PLANO **EXPROPIACIONES** **PLANTA DE TRAZADO Y REPLANTEO**	Nº DE PLANO 3.3.3 Hoja 20 de 37

Datum: ETRS89 Proyección: UTM Zona UTM: 30N

EL PROYECTISTA:

REV. GRAF. DEL.

DIBUJO: JRA

FECHA:26/03/2019

CODIGO: 511019013708ES ARCHIVO: 03.03.03_Planos De Trazado

GRÁFICO DE DISTRIBUCIÓN DE HOJAS

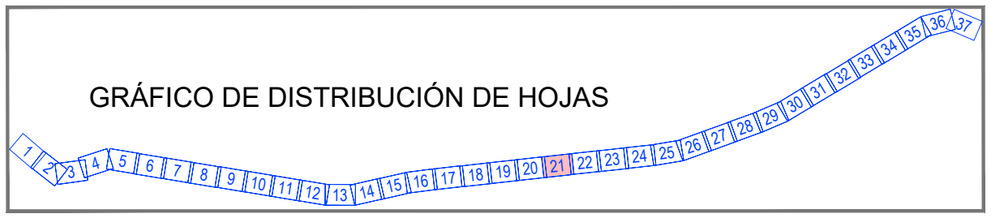

Término Municipal de Sueca

Término Municipal de Sueca

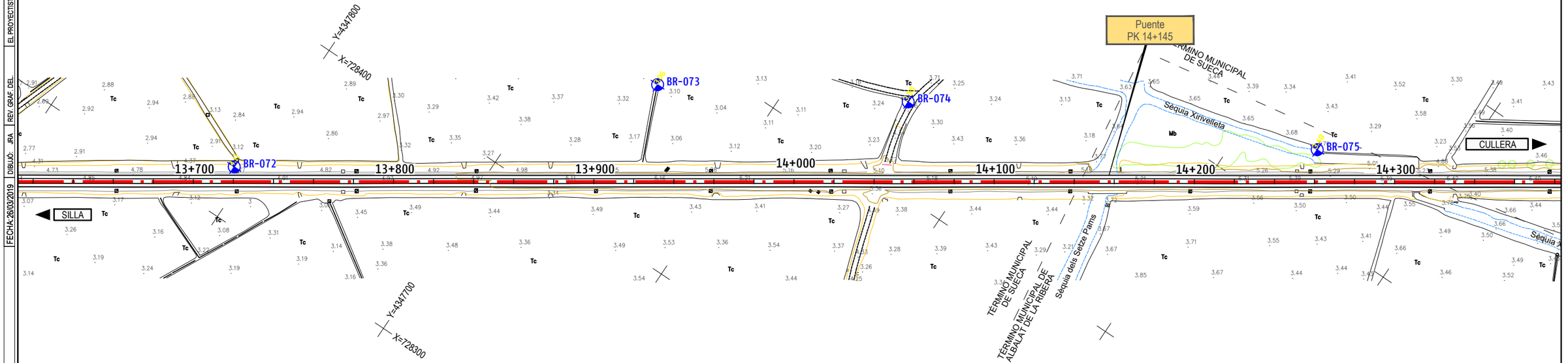

Término Municipal de Albalat de la Rivera

adif	TÍTULO **PROYECTO DE CONSTRUCCIÓN PARA LA RENOVACIÓN DE VÍA Y CATENARIA. TRAMO: SILLA - CULLERA**	AUTOR getinsa-euroestudios / tpf INGENIERÍA JUAN MANUEL FERNÁNDEZ JIMÉNEZ	ESCALA DIN A1: 1/1.000 DIN A3: 1/2.000 Numérica 0 10 20 30 40m Gráfica	FECHA MAYO 2021	TÍTULO DEL PLANO **EXPROPIACIONES** **PLANTA DE TRAZADO Y REPLANTEO**	Nº DE PLANO 3.3.3 Hoja 21 de 37

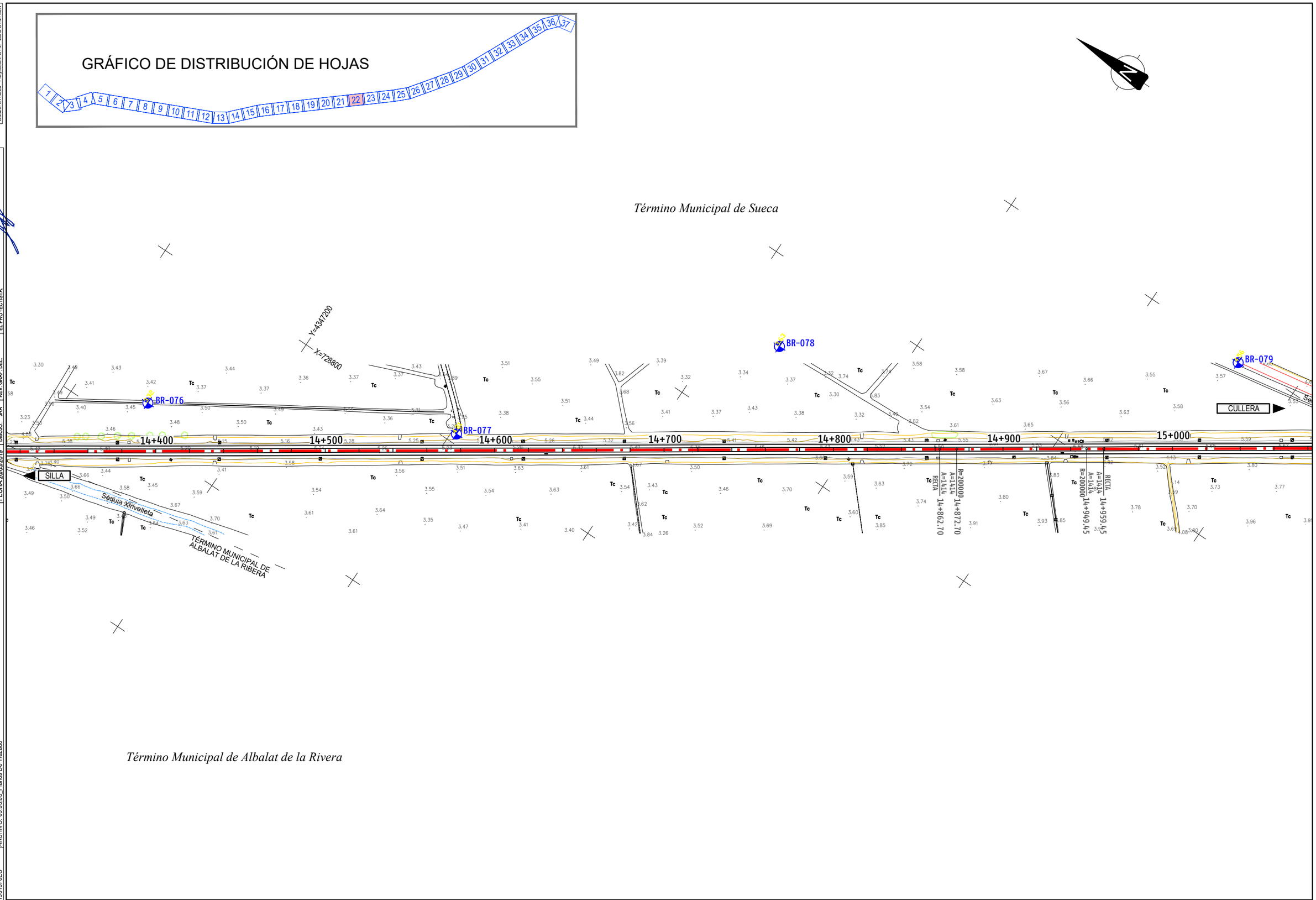

Datum: ETRS89 Proyección: UTM Zona UTM: 30N

EL PROYECTISTA:

REV. GRAF. DEL.

DIBUJÓ: JRA

FECHA: 26/03/2019

ARCHIVO: 03.03.03_Planos De Trazado

CÓDIGO: 51101901370ES

adif	TÍTULO PROYECTO DE CONSTRUCCIÓN PARA LA RENOVACIÓN DE VÍA Y CATENARIA. TRAMO: SILLA - CULLERA	AUTOR getinsa-euroestudios TPF INGENIERÍA JUAN MANUEL FERNÁNDEZ JIMÉNEZ	ESCALA DIN A1: 1/1.000 DIN A3: 1/2.000 Numérica 0 10 20 30 40m Gráfica	FECHA MAYO 2021	TÍTULO DEL PLANO EXPROPIACIONES PLANTA DE TRAZADO Y REPLANTEO	Nº DE PLANO 3.3.3 Hoja 22 de 37

Datum: ETRS89 Proyección: UTM Zona UTM: 30N

FECHA:26/03/2019 DIBUJO: JRA REV. GRAF. DEL. EL PROYECTISTA:

CÓDIGO: 511019013705ES ARCHIVO: 03.03.03_Planos De Trazado

GRÁFICO DE DISTRIBUCIÓN DE HOJAS

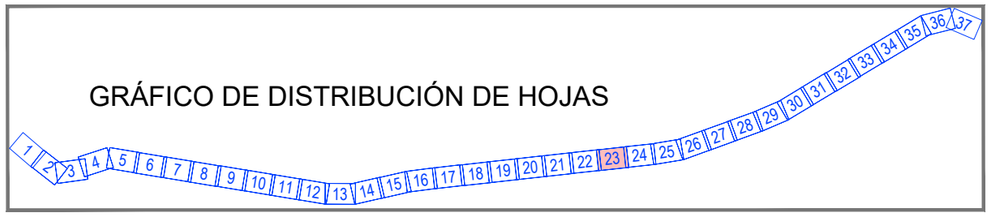

Término Municipal de Sueca

Puente
PK 15+065

BR-079

BR-080

BR-081

BR-082

Sequieta Nova

SILLA

CULLERA

15+100 15+200 15+300 15+400 15+500 15+600 15+700

Y=4346600
X=729000

Y=4346500
X=729100

adif	TÍTULO: PROYECTO DE CONSTRUCCIÓN PARA LA RENOVACIÓN DE VÍA Y CATENARIA. TRAMO: SILLA - CULLERA	AUTOR: getinsa-eurestudios / tpf INGENIERÍA — JUAN MANUEL FERNÁNDEZ JIMÉNEZ	ESCALA: DIN A1: 1/1.000 DIN A3: 1/2.000 Numérica; 0 10 20 30 40m Gráfica	FECHA: MAYO 2021	TÍTULO DEL PLANO: EXPROPIACIONES PLANTA DE TRAZADO Y REPLANTEO	Nº DE PLANO: 3.3.3 Hoja 23 de 37

Datum: ETRS89 Proyección: UTM Zona UTM: 30N

FECHA:26/03/2019 DIBUJO: JRA REV. GRAF. DEL. EL PROYECTISTA:

CÓDIGO: 511019013701ES ARCHIVO: 03.03.03_Planos De Trazado

GRÁFICO DE DISTRIBUCIÓN DE HOJAS

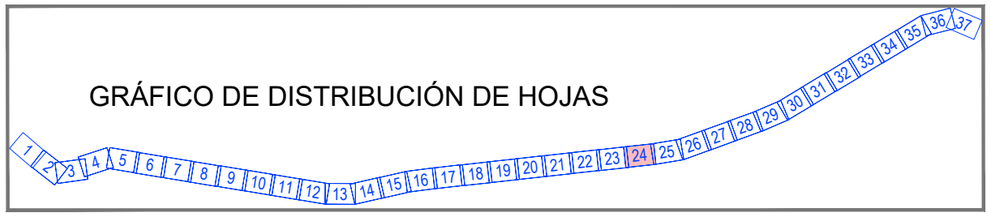

Término Municipal de Sueca

Y=4346100
X=729600

Y=4345700
X=729900

Y=4345500
X=729800

BR-083
BR-084
BR-085
BR-086

15+800
15+900
16+000
16+100
16+200
16+300
16+400

SILLA
CULLERA
Bracal de Menescal

adif	TÍTULO **PROYECTO DE CONSTRUCCIÓN PARA LA RENOVACIÓN DE VÍA Y CATENARIA. TRAMO: SILLA - CULLERA**	AUTOR getinsa-eurostudios tpf INGENIERÍA JUAN MANUEL FERNÁNDEZ JIMÉNEZ	ESCALA DIN A1: 1/1.000 DIN A3: 1/2.000 Numérica 0 10 20 30 40m Gráfica	FECHA MAYO 2021	TÍTULO DEL PLANO **EXPROPIACIONES PLANTA DE TRAZADO Y REPLANTEO**	Nº DE PLANO 3.3.3 Hoja 24 de 37

Datum: ETRS89 Proyección: UTM Zona UTM: 30N

FECHA:26/03/2019 | DIBUJO: JRA | REV. GRAF. DEL | EL PROYECTISTA:

CÓDIGO: 511019013701ES | ARCHIVO: 03.03.03_Planos De Trazado

GRÁFICO DE DISTRIBUCIÓN DE HOJAS

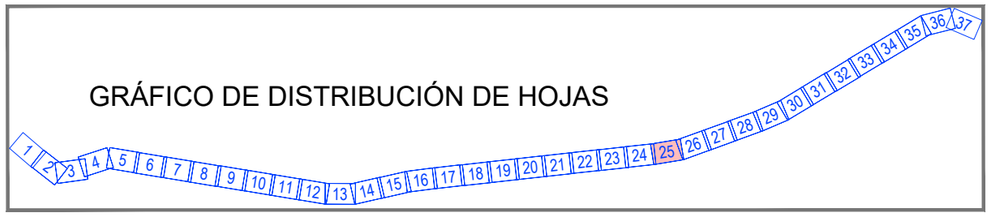

Término Municipal de Sueca

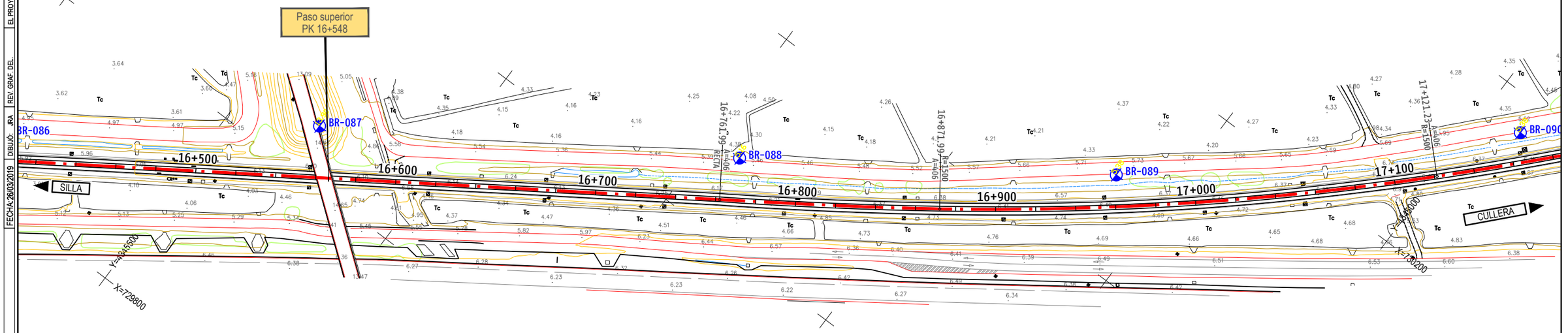

adif	TÍTULO **PROYECTO DE CONSTRUCCIÓN PARA LA RENOVACIÓN DE VÍA Y CATENARIA. TRAMO: SILLA - CULLERA**	AUTOR getinsa-euroestudios tpf INGENIERÍA JUAN MANUEL FERNÁNDEZ JIMÉNEZ	ESCALA DIN A1: 1/1.000 DIN A3: 1/2.000 Numérica 0 10 20 30 40m Gráfica	FECHA MAYO 2021	TÍTULO DEL PLANO **EXPROPIACIONES PLANTA DE TRAZADO Y REPLANTEO**	Nº DE PLANO 3.3.3 Hoja 25 de 37

Datum: ETRS89 Proyección: UTM Zona UTM: 30N

FECHA:26/03/2019 | DIBUJO: JRA | REV. GRAF. DEL. | EL PROYECTISTA:

CÓDIGO: 511019013701ES | ARCHIVO: 03.03.03_Planos De Trazado

GRÁFICO DE DISTRIBUCIÓN DE HOJAS

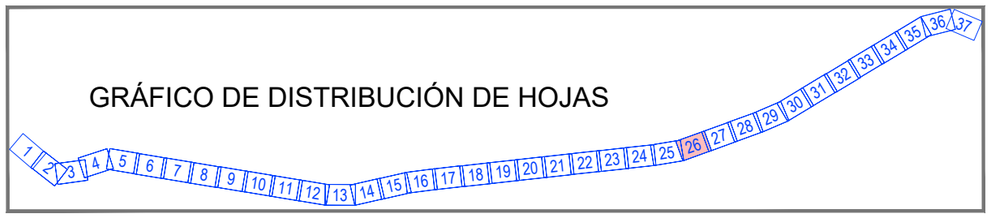

Término Municipal de Sueca

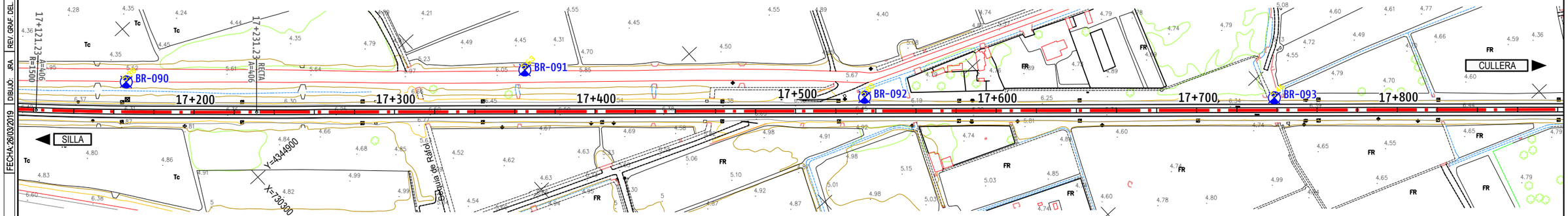

adif	TÍTULO **PROYECTO DE CONSTRUCCIÓN PARA LA RENOVACIÓN DE VÍA Y CATENARIA. TRAMO: SILLA - CULLERA**	AUTOR getinsa-euroestudios tpf INGENIERÍA JUAN MANUEL FERNÁNDEZ JIMÉNEZ	ESCALA DIN A1: 1/1.000 DIN A3: 1/2.000 Numérica 0 10 20 30 40m Gráfica	FECHA MAYO 2021	TÍTULO DEL PLANO **EXPROPIACIONES PLANTA DE TRAZADO Y REPLANTEO**	Nº DE PLANO 3.3.3 Hoja 26 de 37

Datum: ETRS89 Proyección: UTM Zona UTM: 30N
FECHA:26/03/2019 DIBUJO: JRA REV. GRAF. DEL EL PROYECTISTA:
CÓDIGO: 511019013710ES ARCHIVO: 03.03.03_Planos De Trazado

GRÁFICO DE DISTRIBUCIÓN DE HOJAS

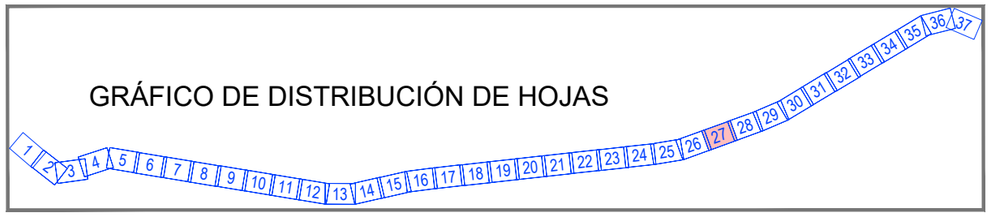

Término Municipal de Sueca

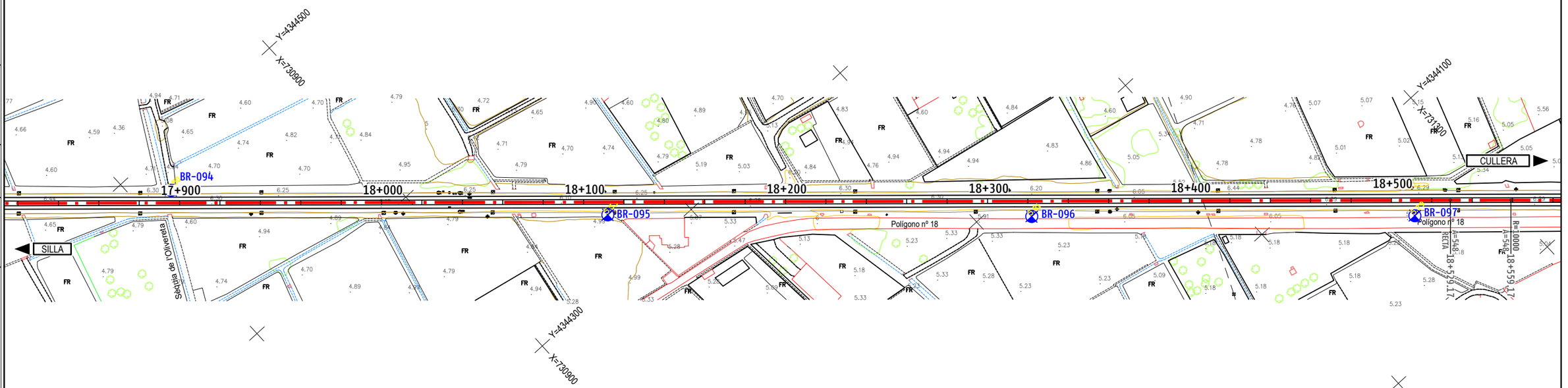

adif	TÍTULO **PROYECTO DE CONSTRUCCIÓN PARA LA RENOVACIÓN DE VÍA Y CATENARIA. TRAMO: SILLA - CULLERA**	AUTOR getinsa-euroestudios tpf INGENIERÍA JUAN MANUEL FERNÁNDEZ JIMÉNEZ	ESCALA DIN A1: 1/1.000 DIN A3: 1/2.000 Numérica 0 10 20 30 40m Gráfica	FECHA MAYO 2021	TÍTULO DEL PLANO **EXPROPIACIONES PLANTA DE TRAZADO Y REPLANTEO**	Nº DE PLANO 3.3.3 Hoja 27 de 37

Datum: ETRS89 Proyección: UTM Zona UTM: 30N

FECHA:26/03/2019 | DIBUJO: JRA | REV. GRAF. DEL. | EL PROYECTISTA:

CÓDIGO: 511019013708ES | ARCHIVO: 03.03.03_Planos De Trazado

GRÁFICO DE DISTRIBUCIÓN DE HOJAS

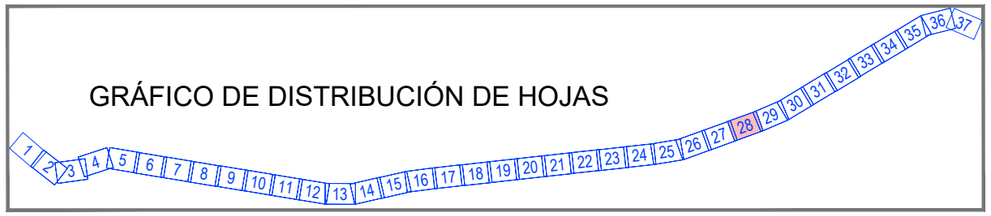

Término Municipal de Sueca

Paso superior
PK 18+814

Y=4344100
X=731900

BR-097
Polígono nº 18
SILLA
BR-098
Polígono nº 18
BR-099
BR-100
BR-101
Polígono nº 18
CULLERA

18+600
18+700
18+800
18+900
19+000
19+100
19+200

Y=4343900
X=731300



adif	TÍTULO **PROYECTO DE CONSTRUCCIÓN** **PARA LA RENOVACIÓN DE VÍA Y CATENARIA.** **TRAMO: SILLA - CULLERA**	AUTOR getinsa-eurestudios tpf INGENIERÍA JUAN MANUEL FERNÁNDEZ JIMÉNEZ	ESCALA DIN A1: 1/1.000 DIN A3: 1/2.000 Numérica 0 10 20 30 40m Gráfica	FECHA MAYO 2021	TÍTULO DEL PLANO **EXPROPIACIONES** **PLANTA DE TRAZADO Y REPLANTEO**	Nº DE PLANO 3.3.3 Hoja 28 de 37

Datum: ETRS89 Proyección: UTM Zona UTM: 30N

FECHA:26/03/2019 DIBUJO: JRA REV. GRAF. DEL EL PROYECTISTA:

CODIGO: 511019013708ES ARCHIVO: 03.03.03_Planos De Trazado

GRÁFICO DE DISTRIBUCIÓN DE HOJAS

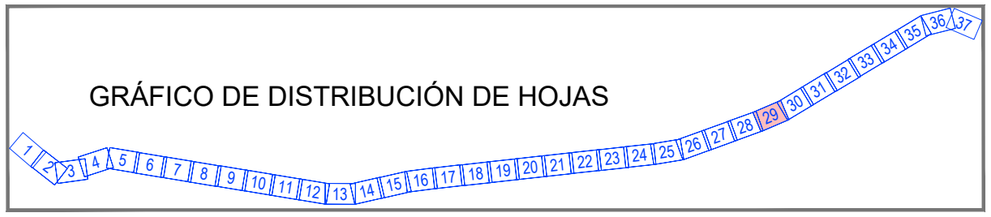

Término Municipal de Sueca

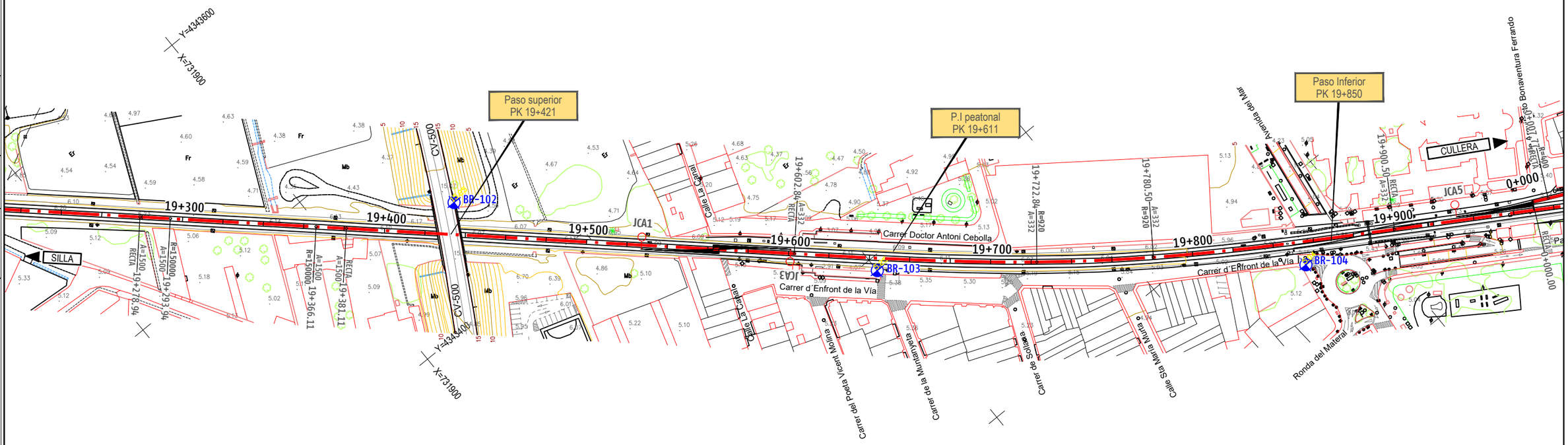

ESTACIÓN DE SUECA										
		JUNTA DE CONTRAAGUJAS		CENTRO MATEMATICO		TALÓN EJE PRINCIPAL		TALÓN EJE DESVIADO		
JCA Nº		X	Y	X	Y	X	Y	X	Y	MATRÍCULA
5	DSHI	732.338,75	4.343.133,27	732.351,29	4.343.125,64	732.371,56	4.343.113,30	732.372,58	4.343.115,17	DSH-P1-UIC60-318-0.09-CR-I
6	DSHD	732.837,20	4.342.836,84	732.849,74	4.342.829,21	732.870,01	4.342.816,87	732.868,82	4.342.815,10	DSH-P1-UIC60-318-0.09-CR-D
8	DSHD	732.915,03	4.342.782,59	732.902,49	4.342.790,22	732.882,22	4.342.802,56	732.883,40	4.342.804,33	DSH-P1-UIC60-318-0.09-CR-D
1	DSHI	732.016,21	4.343.375,39	732.027,06	4.343.365,50	732.044,59	4.343.349,50	732.045,95	4.343.351,13	DSH-P1-UIC60-318-0.09-CR-I
3	DSHI	732.073,42	4.343.328,60	732.062,58	4.343.338,49	732.045,05	4.343.354,49	732.043,69	4.343.352,85	DSH-P1-UIC60-318-0.09-CR-I
2	DSHD	733.000,57	4.342.725,86	732.985,36	4.342.735,11	732.960,53	4.342.750,22	732.961,66	4.342.751,94	DSH-P1-UIC60-500-0.071-CR-D
4	DSHD	732.924,10	4.342.777,07	732.939,31	4.342.767,82	732.964,14	4.342.752,71	732.963,01	4.342.750,99	DSH-P1-UIC60-500-0.071-CR-D

adif

TÍTULO
PROYECTO DE CONSTRUCCIÓN PARA LA RENOVACIÓN DE VÍA Y CATENARIA. TRAMO: SILLA - CULLERA

AUTOR getinsa-eurostudios / tpf INGENIERÍA
JUAN MANUEL FERNÁNDEZ JIMÉNEZ

ESCALA
DIN A1: 1/1.000
DIN A3: 1/2.000
Numérica
0 10 20 30 40m
Gráfica

FECHA
MAYO 2021

TÍTULO DEL PLANO
EXPROPIACIONES
PLANTA DE TRAZADO Y REPLANTEO

Nº DE PLANO
3.3.3
Hoja 29 de 37

Datum: ETRS89 Proyección: UTM Zona UTM: 30N
FECHA:26/03/2019 DIBUJO: JRA REV. GRAF. DEL. EL PROYECTISTA:
CÓDIGO: 511019013705ES ARCHIVO: 03.03.03_Planos De Trazado

GRÁFICO DE DISTRIBUCIÓN DE HOJAS

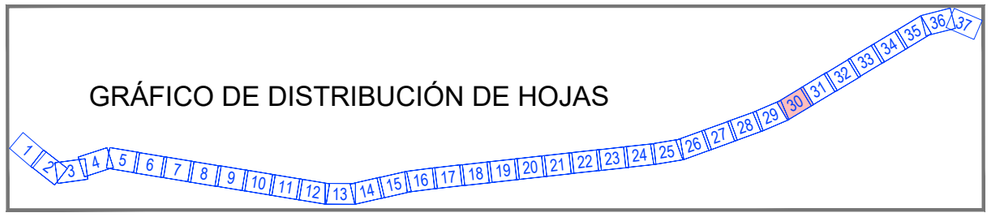

Término Municipal de Sueca

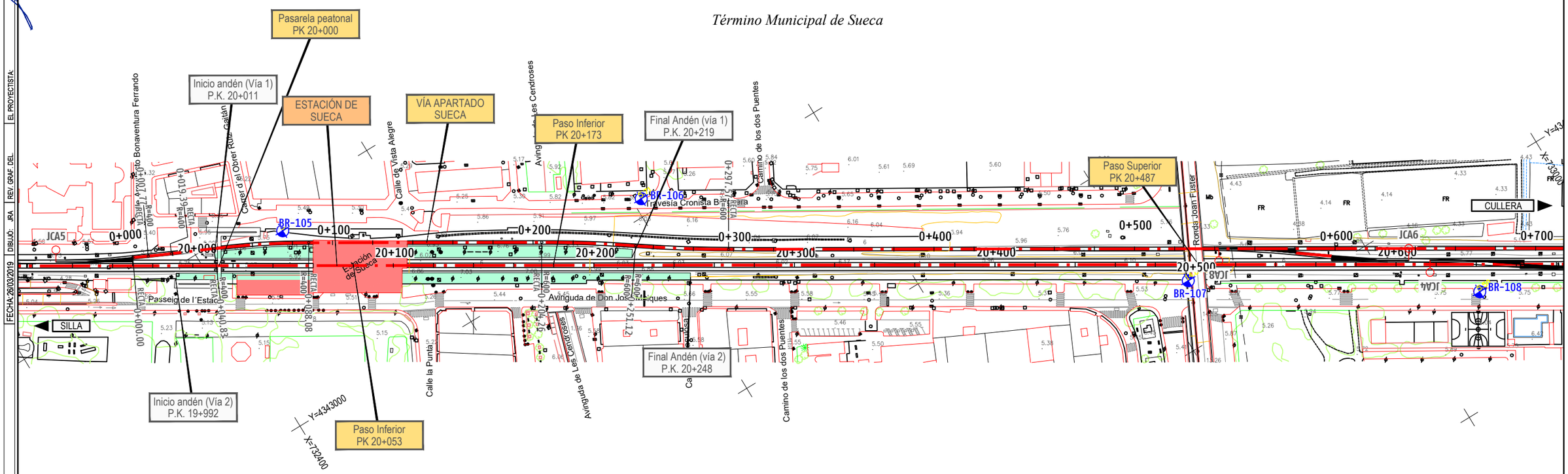

ESTACIÓN DE SUECA

		JUNTA DE CONTRAAGUJAS		CENTRO MATEMATICO		TALÓN EJE PRINCIPAL		TALÓN EJE DESVIADO		
JCA Nº		X	Y	X	Y	X	Y	X	Y	MATRÍCULA
5	DSHI	732.338,75	4.343.133,27	732.351,29	4.343.125,64	732.371,56	4.343.113,30	732.372,58	4.343.115,17	DSH-P1-UIC60-318-0.09-CR-I
6	DSHD	732.837,20	4.342.836,84	732.849,74	4.342.829,21	732.870,01	4.342.816,87	732.868,82	4.342.815,10	DSH-P1-UIC60-318-0.09-CR-D
8	DSHD	732.915,03	4.342.782,59	732.902,49	4.342.790,22	732.882,22	4.342.802,56	732.883,40	4.342.804,33	DSH-P1-UIC60-318-0.09-CR-D
1	DSHI	732.016,21	4.343.375,39	732.027,06	4.343.365,50	732.044,59	4.343.349,50	732.045,95	4.343.351,13	DSH-P1-UIC60-318-0.09-CR-I
3	DSHI	732.073,42	4.343.328,60	732.062,58	4.343.338,49	732.045,05	4.343.354,49	732.043,69	4.343.352,85	DSH-P1-UIC60-318-0.09-CR-I
2	DSHD	733.000,57	4.342.725,86	732.985,36	4.342.735,11	732.960,53	4.342.750,22	732.961,66	4.342.751,94	DSH-P1-UIC60-500-0.071-CR-D
4	DSHD	732.924,10	4.342.777,07	732.939,31	4.342.767,82	732.964,14	4.342.752,71	732.963,01	4.342.750,99	DSH-P1-UIC60-500-0.071-CR-D

adif

TÍTULO
PROYECTO DE CONSTRUCCIÓN
PARA LA RENOVACIÓN DE VÍA Y CATENARIA.
TRAMO: SILLA - CULLERA

AUTOR getinsa-eurostudios
EPF INGENIERÍA
JUAN MANUEL FERNÁNDEZ JIMÉNEZ

ESCALA
DIN A1: 1/1.000
DIN A3: 1/2.000
Numérica
0 10 20 30 40m
Gráfica

FECHA
MAYO 2021

TÍTULO DEL PLANO
EXPROPIACIONES
PLANTA DE TRAZADO Y REPLANTEO

Nº DE PLANO
3.3.3
Hoja 30 de 37

Datum: ETRS89 Proyección: UTM Zona UTM: 30N

FECHA: 26/03/2019 | DIBUJO: JRA | REV. GRAF. DEL. | EL PROYECTISTA:

CÓDIGO: 511019013708ES | ARCHIVO: 03.03.03_Planos De Trazado

GRÁFICO DE DISTRIBUCIÓN DE HOJAS

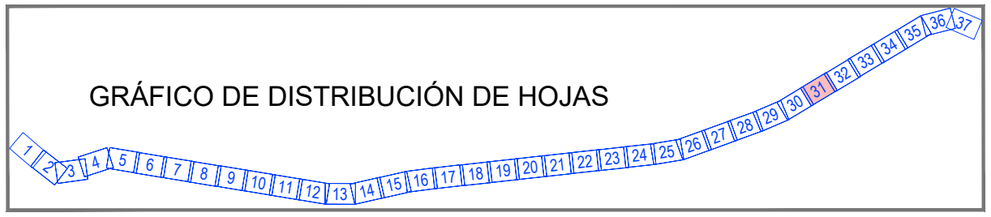

Término Municipal de Sueca

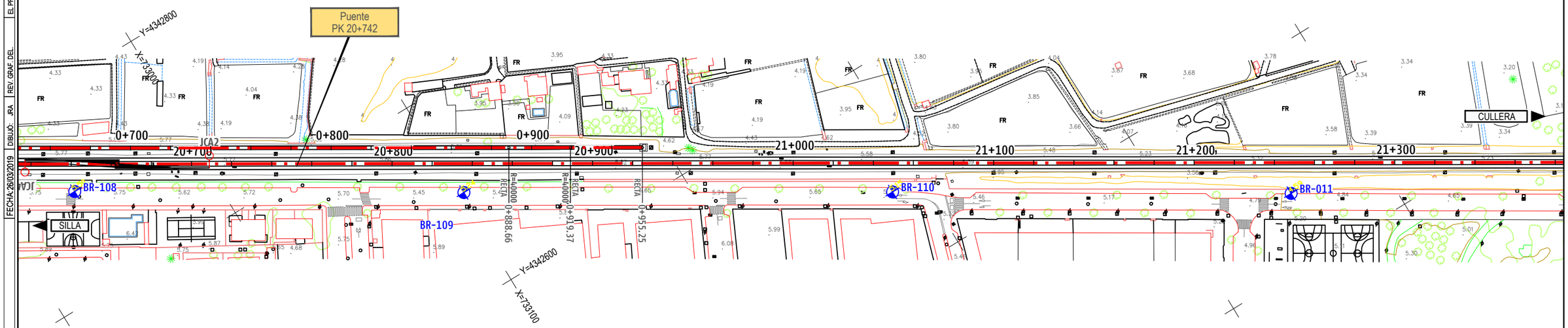

adif	TÍTULO **PROYECTO DE CONSTRUCCIÓN PARA LA RENOVACIÓN DE VÍA Y CATENARIA. TRAMO: SILLA - CULLERA**	AUTOR getinsa-euroestudios tpf INGENIERÍA JUAN MANUEL FERNÁNDEZ JIMÉNEZ	ESCALA DIN A1: 1/1.000 DIN A3: 1/2.000 Numérica 0 10 20 30 40m Gráfica	FECHA MAYO 2021	TÍTULO DEL PLANO **EXPROPIACIONES** **PLANTA DE TRAZADO Y REPLANTEO**	Nº DE PLANO 3.3.3 Hoja 31 de 37

Datum: ETRS89 Proyección: UTM Zona UTM: 30N
FECHA:26/03/2019 DIBUJO: JRA REV. GRAF. DEL. EL PROYECTISTA:
CODIGO: 511019013708ES ARCHIVO: 03.03.03_Planos De Trazado

GRÁFICO DE DISTRIBUCIÓN DE HOJAS

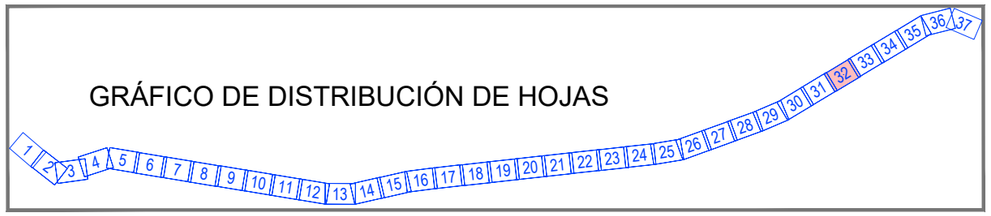

Término Municipal de Sueca

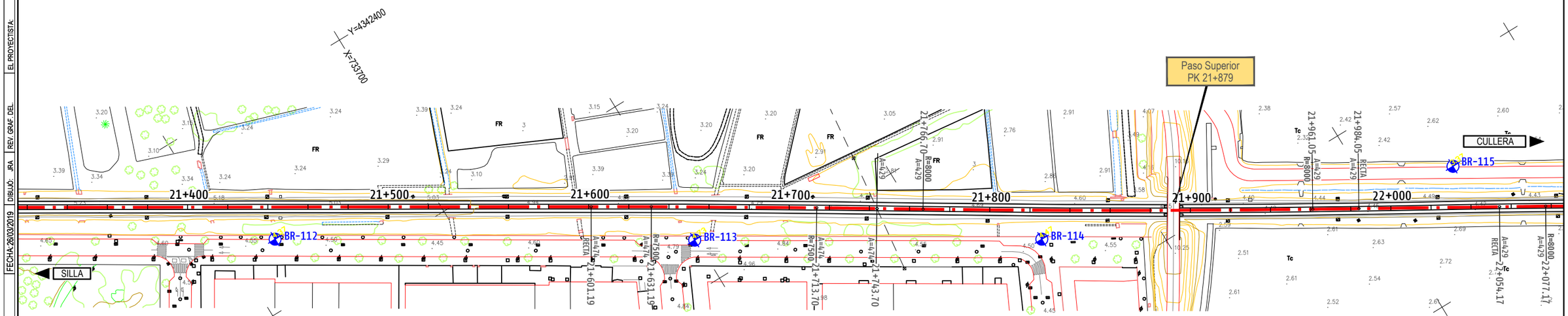

adif	TÍTULO **PROYECTO DE CONSTRUCCIÓN PARA LA RENOVACIÓN DE VÍA Y CATENARIA. TRAMO: SILLA - CULLERA**	AUTOR getinsa-euroestudios / tpf INGENIERÍA JUAN MANUEL FERNÁNDEZ JIMÉNEZ	ESCALA DIN A1: 1/1.000 DIN A3: 1/2.000 Numérica 0 10 20 30 40m Gráfica	FECHA MAYO 2021	TÍTULO DEL PLANO **EXPROPIACIONES** **PLANTA DE TRAZADO Y REPLANTEO**	Nº DE PLANO 3.3.3 Hoja 32 de 37

Datum: ETRS89 Proyección: UTM Zona UTM: 30N

DIBUJO: JRA | REV. GRAF. DEL. | EL PROYECTISTA:

FECHA: 26/03/2019

CODIGO: 511019013706ES | ARCHIVO: 03.03.03_Planos De Trazado

GRÁFICO DE DISTRIBUCIÓN DE HOJAS

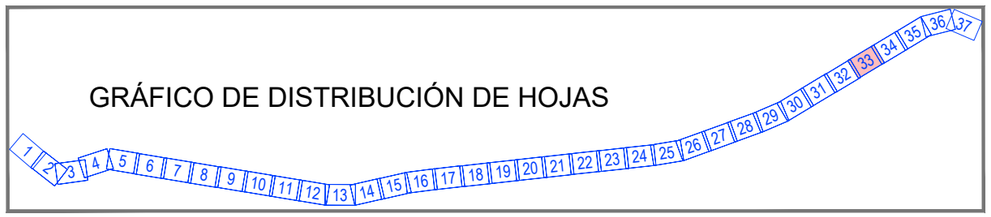

Término Municipal de Sueca

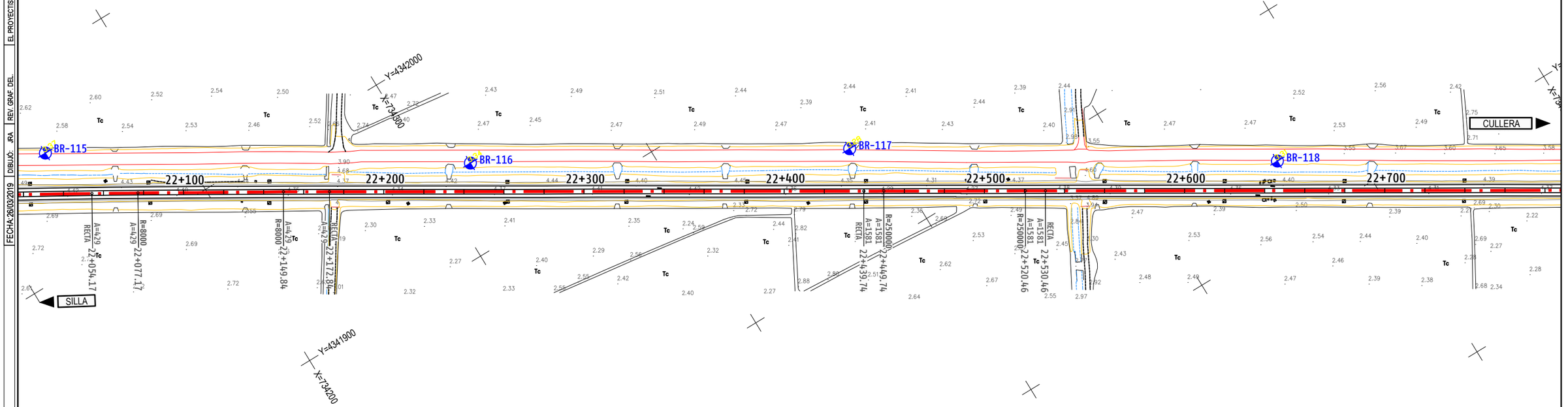

adif	TÍTULO: PROYECTO DE CONSTRUCCIÓN PARA LA RENOVACIÓN DE VÍA Y CATENARIA. TRAMO: SILLA - CULLERA	AUTOR: getinsa-eurostudios, tpf INGENIERÍA, JUAN MANUEL FERNÁNDEZ JIMÉNEZ	ESCALA: DIN A1: 1/1.000, DIN A3: 1/2.000, Numérica; 0 10 20 30 40m, Gráfica	FECHA: MAYO 2021	TÍTULO DEL PLANO: EXPROPIACIONES PLANTA DE TRAZADO Y REPLANTEO	Nº DE PLANO: 3.3.3, Hoja 33 de 37

Datum: ETRS89 Proyección: UTM Zona UTM: 30N

DIBUJO: JRA | REV. GRAF. DEL | EL PROYECTISTA:

FECHA:26/03/2019

CÓDIGO: 511019013700ES | ARCHIVO: 03.03.03_Planos De Trazado

GRÁFICO DE DISTRIBUCIÓN DE HOJAS

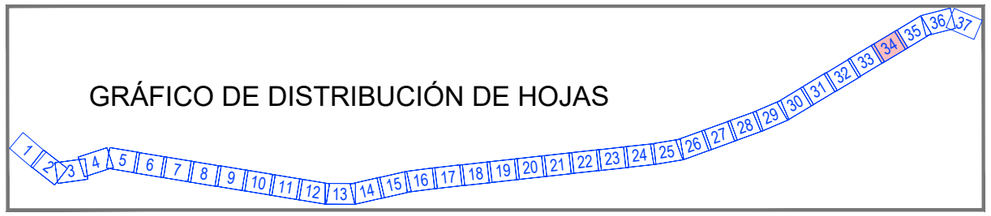

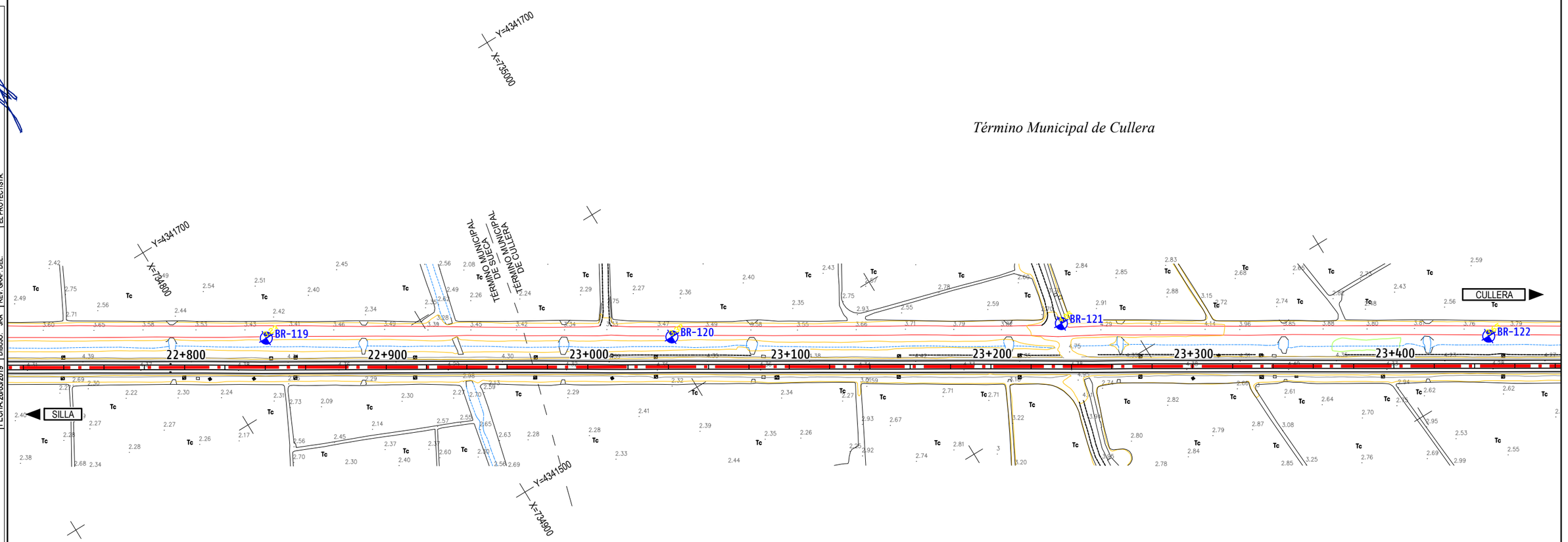

Término Municipal de Cullera

Término Municipal de Sueca

adif	TÍTULO **PROYECTO DE CONSTRUCCIÓN PARA LA RENOVACIÓN DE VÍA Y CATENARIA. TRAMO: SILLA - CULLERA**	AUTOR getinsa-eurostudios / tpf INGENIERÍA JUAN MANUEL FERNÁNDEZ JIMÉNEZ	ESCALA DIN A1: 1/1.000 DIN A3: 1/2.000 Numérica 0 10 20 30 40m Gráfica	FECHA MAYO 2021	TÍTULO DEL PLANO **EXPROPIACIONES** **PLANTA DE TRAZADO Y REPLANTEO**	Nº DE PLANO 3.3.3 Hoja 34 de 37

Datum: ETRS89 Proyección: UTM Zona UTM: 30N
EL PROYECTISTA:
REV. GRAF. DEL.
JRA
DIBUJO:
FECHA 26/03/2019
CÓDIGO: 511019013710ES ARCHIVO: 03.03.03_Planos De Trazado

GRÁFICO DE DISTRIBUCIÓN DE HOJAS

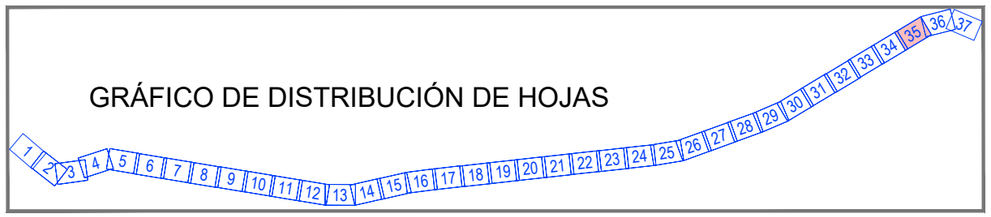

Término Municipal de Cullera

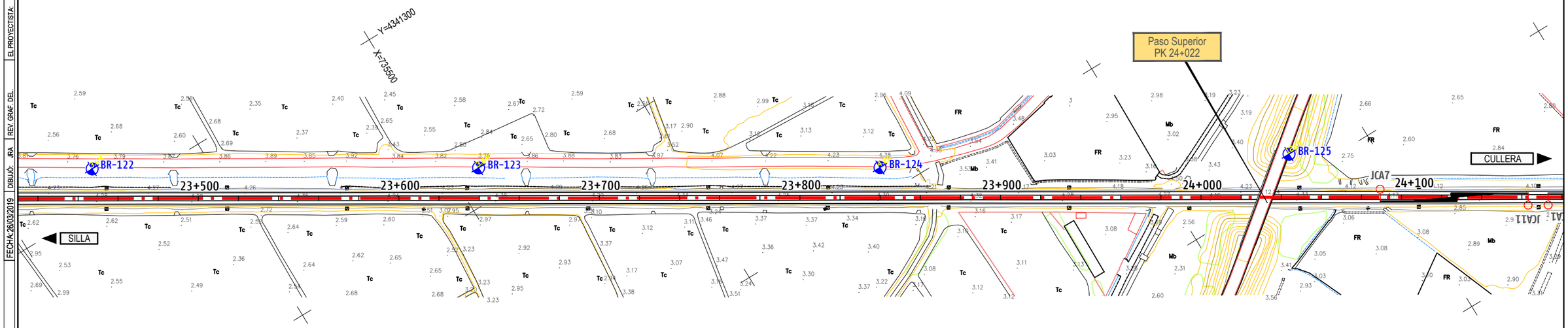

ESTACIÓN DE CULLERA										
		JUNTA DE CONTRAAGUJAS		CENTRO MATEMATICO		TALÓN EJE PRINCIPAL		TALÓN EJE DESVIADO		
JCA Nº		X	Y	X	Y	X	Y	X	Y	MATRÍCULA
1	DSHD	735.962,02	4.340.928,52	735.974,56	4.340.920,89	735.994,84	4.340.908,55	735.993,65	4.340.906,78	DSH-P1-UIC60-318-0.09-CR-D
3	DSHD	736.022,99	4.340.886,73	736.010,45	4.340.894,36	735.990,17	4.340.906,70	735.991,36	4.340.908,47	DSH-P1-UIC60-318-0.09-CR-D
25	DSHD	736.376,14	4.340.142,10	736.373,65	4.340.156,57	736.369,63	4.340.179,96	736.371,74	4.340.180,22	DSH-P1-UIC60-318-0.09-CR-D
15	DSHD	736.310,45	4.340.429,61	736.312,84	4.340.415,12	736.316,69	4.340.391,71	736.314,57	4.340.391,46	DSH-P1-UIC60-318-0.09-CR-D
13	DSHD	736.299,79	4.340.477,13	736.303,94	4.340.463,05	736.310,67	4.340.440,29	736.308,60	4.340.439,78	DSH-P1-UIC60-318-0.09-CR-D
5	DSHD	736.275,52	4.340.568,34	736.280,04	4.340.554,37	736.287,34	4.340.531,79	736.285,29	4.340.531,23	DSH-P1-UIC60-318-0.09-CR-D
9	DSHD	736.297,23	4.340.485,35	736.292,66	4.340.499,29	736.285,27	4.340.521,85	736.287,32	4.340.522,42	DSH-P1-UIC60-318-0.09-CR-D
7	DSHI	735.888,36	4.340.968,67	735.900,90	4.340.961,04	735.921,17	4.340.948,70	735.922,20	4.340.950,57	DSH-P1-UIC60-318-0.09-CR-I
11	DSHI	735.953,48	4.340.933,72	735.940,94	4.340.941,35	735.953,48	4.340.933,72	735.993,65	4.340.906,78	DSH-P1-UIC60-318-0.09-CR-I
17	DSHI	736.318,52	4.340.444,47	736.322,58	4.340.430,28	736.328,09	4.340.407,20	736.330,14	4.340.407,79	DSH-P1-UIC60-318-0.09-CR-I
19	DSHI	736.346,46	4.340.340,64	736.344,01	4.340.355,12	736.340,05	4.340.378,52	736.337,97	4.340.378,07	DSH-P1-UIC60-318-0.09-CR-I

adif

TÍTULO
PROYECTO DE CONSTRUCCIÓN
PARA LA RENOVACIÓN DE VÍA Y CATENARIA.
TRAMO: SILLA - CULLERA

AUTOR getinsa-euroestudios / EPF INGENIERÍA
JUAN MANUEL FERNÁNDEZ JIMÉNEZ

ESCALA
DIN A1: 1/1.000
DIN A3: 1/2.000
Numérica
0 10 20 30 40m
Gráfica

FECHA
MAYO 2021

TÍTULO DEL PLANO
EXPROPIACIONES
PLANTA DE TRAZADO Y REPLANTEO

Nº DE PLANO
3.3.3
Hoja 35 de 37

Datum: ETRS89 Proyección: UTM Zona UTM: 30N

FECHA:26/03/2019 | DIBUJO: JRA | REV. GRAF. DEL. | EL PROYECTISTA:

CODIGO: 511019013708ES | ARCHIVO: 03.03.03_Planos De Trazado

GRÁFICO DE DISTRIBUCIÓN DE HOJAS

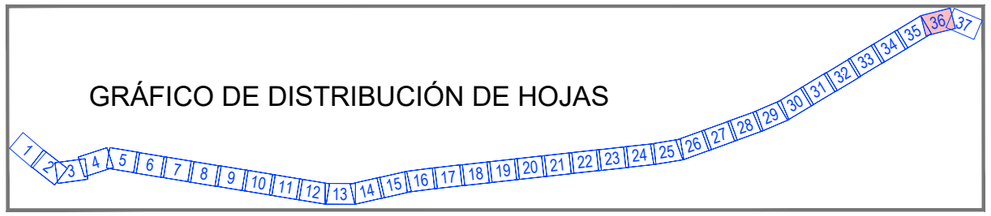

Término Municipal de Cullera

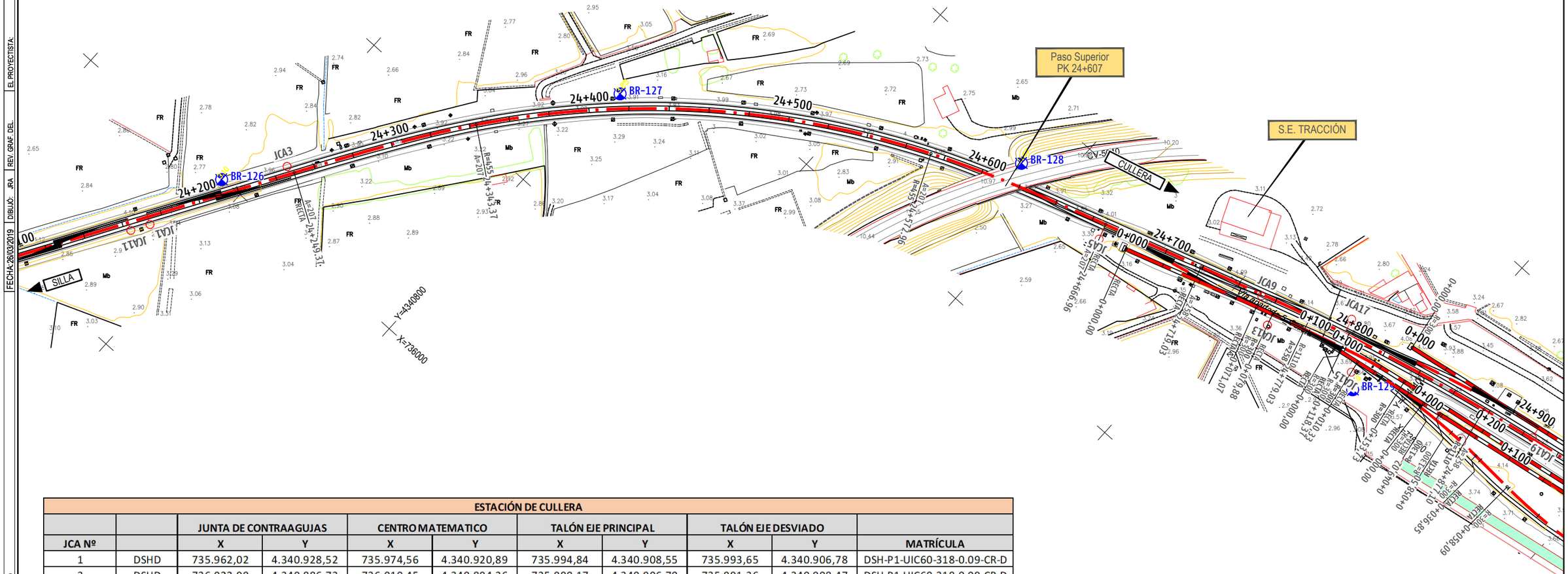

ESTACIÓN DE CULLERA

		JUNTA DE CONTRAAGUJAS		CENTRO MATEMATICO		TALÓN EJE PRINCIPAL		TALÓN EJE DESVIADO		
JCA Nº		X	Y	X	Y	X	Y	X	Y	MATRÍCULA
1	DSHD	735.962,02	4.340.928,52	735.974,56	4.340.920,89	735.994,84	4.340.908,55	735.993,65	4.340.906,78	DSH-P1-UIC60-318-0.09-CR-D
3	DSHD	736.022,99	4.340.886,73	736.010,45	4.340.894,36	735.990,17	4.340.906,70	735.991,36	4.340.908,47	DSH-P1-UIC60-318-0.09-CR-D
25	DSHD	736.376,14	4.340.142,10	736.373,65	4.340.156,57	736.369,63	4.340.179,96	736.371,74	4.340.180,22	DSH-P1-UIC60-318-0.09-CR-D
15	DSHD	736.310,45	4.340.429,61	736.312,84	4.340.415,12	736.316,69	4.340.391,71	736.314,57	4.340.391,46	DSH-P1-UIC60-318-0.09-CR-D
13	DSHD	736.299,79	4.340.477,13	736.303,94	4.340.463,05	736.310,67	4.340.440,29	736.308,60	4.340.439,78	DSH-P1-UIC60-318-0.09-CR-D
5	DSHD	736.275,52	4.340.568,34	736.280,04	4.340.554,37	736.287,34	4.340.531,79	736.285,29	4.340.531,23	DSH-P1-UIC60-318-0.09-CR-D
9	DSHD	736.297,23	4.340.485,35	736.292,66	4.340.499,29	736.285,27	4.340.521,85	736.287,32	4.340.522,42	DSH-P1-UIC60-318-0.09-CR-D
7	DSHI	735.888,36	4.340.968,67	735.900,90	4.340.961,04	735.921,17	4.340.948,70	735.922,20	4.340.950,57	DSH-P1-UIC60-318-0.09-CR-I
11	DSHI	735.953,48	4.340.933,72	735.940,94	4.340.941,35	735.953,48	4.340.933,72	735.993,65	4.340.906,78	DSH-P1-UIC60-318-0.09-CR-I
17	DSHI	736.318,52	4.340.444,47	736.322,58	4.340.430,28	736.328,09	4.340.407,20	736.330,14	4.340.407,79	DSH-P1-UIC60-318-0.09-CR-I
19	DSHI	736.346,46	4.340.340,64	736.344,01	4.340.355,12	736.340,05	4.340.378,52	736.337,97	4.340.378,07	DSH-P1-UIC60-318-0.09-CR-I

adif

TÍTULO
PROYECTO DE CONSTRUCCIÓN
PARA LA RENOVACIÓN DE VÍA Y CATENARIA.
TRAMO: SILLA - CULLERA

AUTOR getinsa-euroestudios / tpf INGENIERÍA
JUAN MANUEL FERNÁNDEZ JIMÉNEZ

ESCALA
DIN A1: 1/1.000
DIN A3: 1/2.000
Numérica
0 10 20 30 40m
Gráfica

FECHA
MAYO 2021

TÍTULO DEL PLANO
EXPROPIACIONES
PLANTA DE TRAZADO Y REPLANTEO

Nº DE PLANO
3.3.3
Hoja 36 de 37

Datum: ETRS89 Proyección: UTM Zona UTM: 30N
FECHA:26/03/2019 DIBUJO: JRA REV. GRAF. DEL. EL PROYECTISTA:
CODIGO: 511019013708ES ARCHIVO: 03.03.03_Planos De Trazado

GRÁFICO DE DISTRIBUCIÓN DE HOJAS

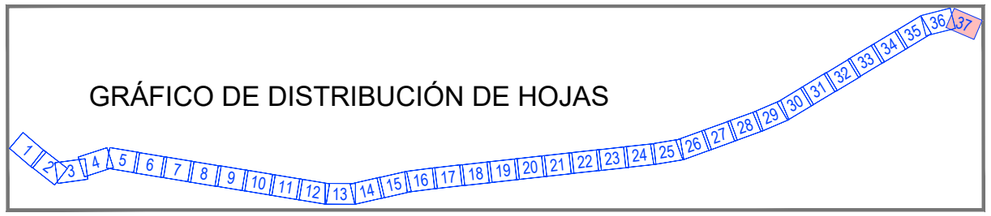

FINAL VÍA DOBLE	
P.K. 25+157,000	
X	736.382,871
Y	4.340.091,226
Z	4,256
RADIO	Recta
AZIMUT	189.149
PENDIENTE	1.50 ‰

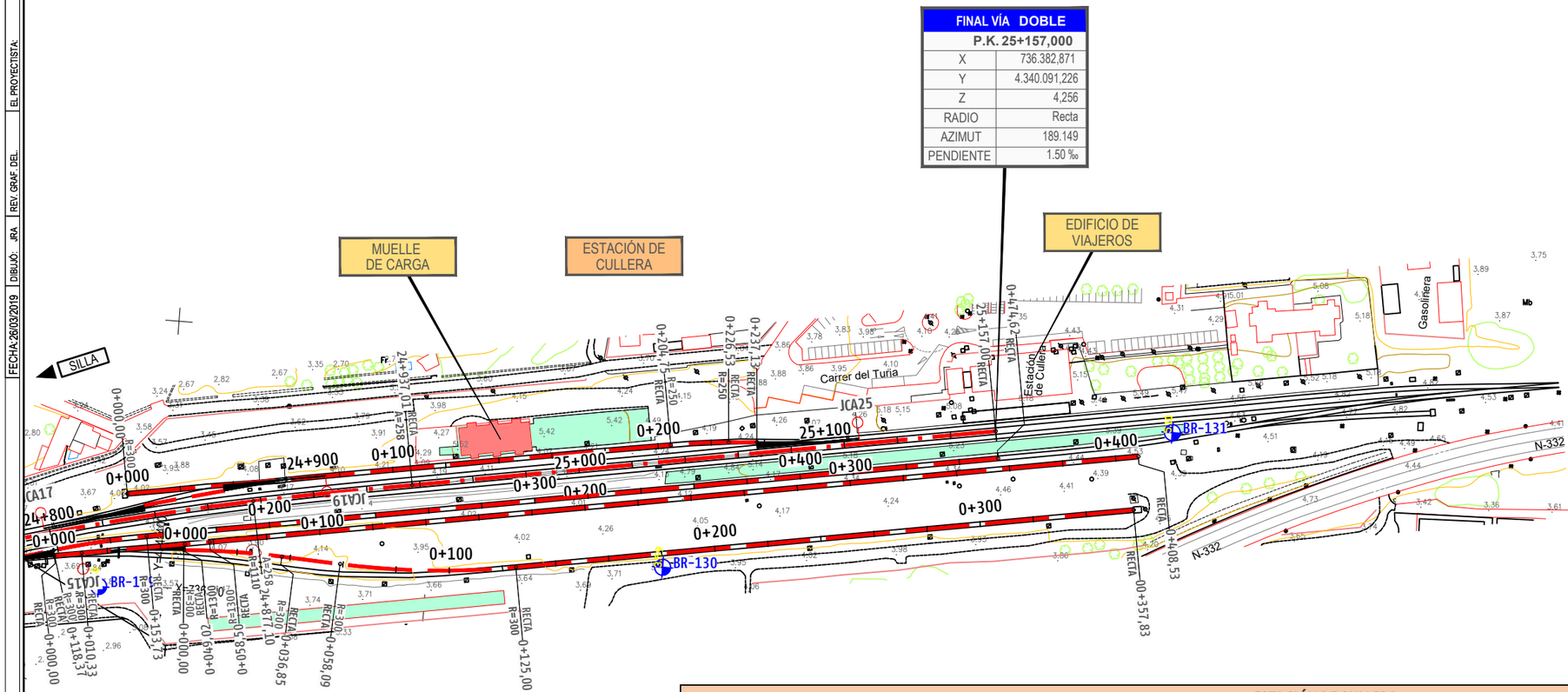

ESTACIÓN DE CULLERA

		JUNTA DE CONTRAAGUJAS		CENTRO MATEMATICO		TALÓN EJE PRINCIPAL		TALÓN EJE DESVIADO		
JCA Nº		X	Y	X	Y	X	Y	X	Y	MATRÍCULA
1	DSHD	735.962,02	4.340.928,52	735.974,56	4.340.920,89	735.994,84	4.340.908,55	735.993,65	4.340.906,78	DSH-P1-UIC60-318-0.09-CR-D
3	DSHD	736.022,99	4.340.886,73	736.010,45	4.340.894,36	735.990,17	4.340.906,70	735.991,36	4.340.908,47	DSH-P1-UIC60-318-0.09-CR-D
25	DSHD	736.376,14	4.340.142,10	736.373,65	4.340.156,57	736.369,63	4.340.179,96	736.371,74	4.340.180,22	DSH-P1-UIC60-318-0.09-CR-D
15	DSHD	736.310,45	4.340.429,61	736.312,84	4.340.415,12	736.316,69	4.340.391,71	736.314,57	4.340.391,46	DSH-P1-UIC60-318-0.09-CR-D
13	DSHD	736.299,79	4.340.477,13	736.303,94	4.340.463,05	736.310,67	4.340.440,29	736.308,60	4.340.439,78	DSH-P1-UIC60-318-0.09-CR-D
5	DSHD	736.275,52	4.340.568,34	736.280,04	4.340.554,37	736.287,34	4.340.531,79	736.285,29	4.340.531,23	DSH-P1-UIC60-318-0.09-CR-D
9	DSHD	736.297,23	4.340.485,35	736.292,66	4.340.499,29	736.285,27	4.340.521,85	736.287,32	4.340.522,42	DSH-P1-UIC60-318-0.09-CR-D
7	DSHI	735.888,36	4.340.968,67	735.900,90	4.340.961,04	735.921,17	4.340.948,70	735.922,20	4.340.950,57	DSH-P1-UIC60-318-0.09-CR-I
11	DSHI	735.953,48	4.340.933,72	735.940,94	4.340.941,35	735.953,48	4.340.933,72	735.993,65	4.340.906,78	DSH-P1-UIC60-318-0.09-CR-I
17	DSHI	736.318,52	4.340.444,47	736.322,58	4.340.430,28	736.328,09	4.340.407,20	736.330,14	4.340.407,79	DSH-P1-UIC60-318-0.09-CR-I
19	DSHI	736.346,46	4.340.340,64	736.344,01	4.340.355,12	736.340,05	4.340.378,52	736.337,97	4.340.378,07	DSH-P1-UIC60-318-0.09-CR-I

adif

TÍTULO
PROYECTO DE CONSTRUCCIÓN PARA LA RENOVACIÓN DE VÍA Y CATENARIA. TRAMO: SILLA - CULLERA

AUTOR
getinsa-eurostudios
tpf INGENIERÍA
JUAN MANUEL FERNÁNDEZ JIMÉNEZ

ESCALA
DIN A1: 1/1.000
DIN A3: 1/2.000
Numérica
0 10 20 30 40m
Gráfica

FECHA
MAYO 2021

TÍTULO DEL PLANO
EXPROPIACIONES
PLANTA DE TRAZADO Y REPLANTEO

Nº DE PLANO
3.3.3
Hoja 37 de 37

Datum: ETRS89 Proyección: UTM Zona UTM: 30N

DIBUJO: JRA | REV. GRAF. DEL | EL PROYECTISTA:

FECHA 26/03/2019

ARCHIVO: 03.03.04_Ortofotoplanos

CÓDIGO: 511019013705ES

GRÁFICO DE DISTRIBUCIÓN DE HOJAS

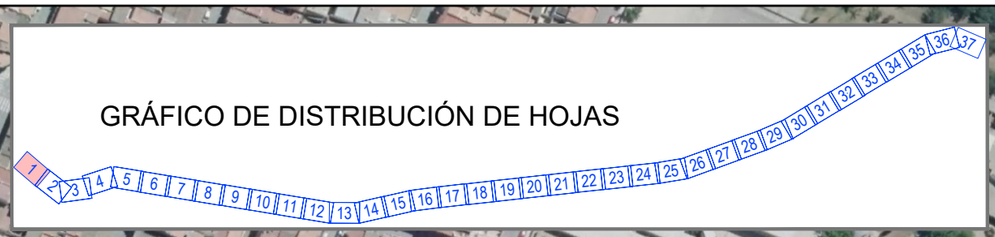

adif	TÍTULO **PROYECTO DE CONSTRUCCIÓN PARA LA RENOVACIÓN DE VÍA Y CATENARIA. TRAMO: SILLA - CULLERA**	AUTOR getinsa-euroestudios TAF INGENIERÍA JUAN MANUEL FERNÁNDEZ JIMÉNEZ	ESCALA DIN A1: 1/1.000 DIN A3: 1/2.000 Numérica 0 10 20 30 40m Gráfica	FECHA MAYO 2021	TÍTULO DEL PLANO **EXPROPIACIONES ORTOFOTOPLANOS**	Nº DE PLANO 3.3.4 Hoja 1 de 37



Datum: ETRS89 Proyección: UTM Zona UTM: 30N

EL PROYECTISTA:

REV. GRAF. DEL.

DIBUJO: JRA

FECHA: 26/03/2019

ARCHIVO: 03.03.04_Ortofotoplanos

CÓDIGO: 5110190137OES

adif	TÍTULO PROYECTO DE CONSTRUCCIÓN PARA LA RENOVACIÓN DE VÍA Y CATENARIA. TRAMO: SILLA - CULLERA	AUTOR getinsa-euroestudios tpf INGENIERÍA JUAN MANUEL FERNÁNDEZ JIMÉNEZ	ESCALA DIN A1: 1/1.000 DIN A3: 1/2.000 Numérica 0 10 20 30 40m Gráfica	FECHA MAYO 2021	TÍTULO DEL PLANO EXPROPIACIONES ORTOFOTOPLANOS	Nº DE PLANO 3.3.4 Hoja 2 de 37



Datum: ETRS89 Proyección: UTM Zona UTM: 30N

EL PROYECTISTA:

REV. GRAF. DEL.

DIBUJÓ: JRA

FECHA: 26/03/2019

ARCHIVO: 03.03.04_Ortofotoplanos

CÓDIGO: 51101901370ES

adif	TÍTULO PROYECTO DE CONSTRUCCIÓN PARA LA RENOVACIÓN DE VÍA Y CATENARIA. TRAMO: SILLA - CULLERA	AUTOR getinsa-euroestudios tpf INGENIERÍA JUAN MANUEL FERNÁNDEZ JIMÉNEZ	ESCALA DIN A1: 1/1.000 DIN A3: 1/2.000 Numérica 0 10 20 30 40m Gráfica	FECHA MAYO 2021	TÍTULO DEL PLANO EXPROPIACIONES ORTOFOTOPLANOS	Nº DE PLANO 3.3.4 Hoja 3 de 37

Datum: ETRS89 Proyección: UTM Zona UTM: 30N

EL PROYECTISTA:

REV. GRAF. DEL.

DIBUJO: JRA

FECHA: 26/03/2019

CÓDIGO: 511019013701ES

ARCHIVO: 03.03.04_Ortofotoplanos

GRÁFICO DE DISTRIBUCIÓN DE HOJAS

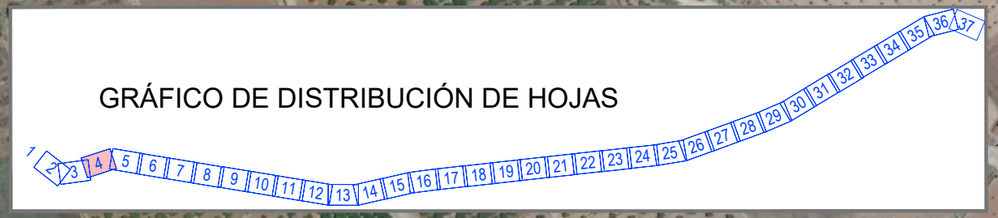

Término Municipal de Silla

Y=4358200
X=723200

Y=4358300
X=722900

Y=4358100
X=722900

SILLA

1+700
1+800
1+900
2+000
2+100
2+200
2+300
2+400

R=504 A=270
R=504 A=270
R=504 A=270



Datum: ETRS89 Proyección: UTM Zona UTM: 30N

EL PROYECTISTA:

REV. GRAF. DEL.

DIBUJÓ: JRA

FECHA: 26/03/2019

ARCHIVO: 03.03.04_Ortofotoplanos

CÓDIGO: 51101901370ES

adif	TÍTULO PROYECTO DE CONSTRUCCIÓN PARA LA RENOVACIÓN DE VÍA Y CATENARIA. TRAMO: SILLA - CULLERA	AUTOR getinsa-euroestudios tpf INGENIERÍA JUAN MANUEL FERNÁNDEZ JIMÉNEZ	ESCALA DIN A1: 1/1.000 DIN A3: 1/2.000 Numérica 0 10 20 30 40m Gráfica	FECHA MAYO 2021	TÍTULO DEL PLANO EXPROPIACIONES ORTOFOTOPLANOS	Nº DE PLANO 3.3.4 Hoja 5 de 37

Datum: ETRS89 Proyección: UTM Zona UTM: 30N

EL PROYECTISTA:

REV. GRAF. DEL.

DIBUJO: JRA

FECHA: 26/03/2019

ARCHIVO: 03.03.04_Ortofotoplanos

CÓDIGO: 511019013700ES

GRÁFICO DE DISTRIBUCIÓN DE HOJAS

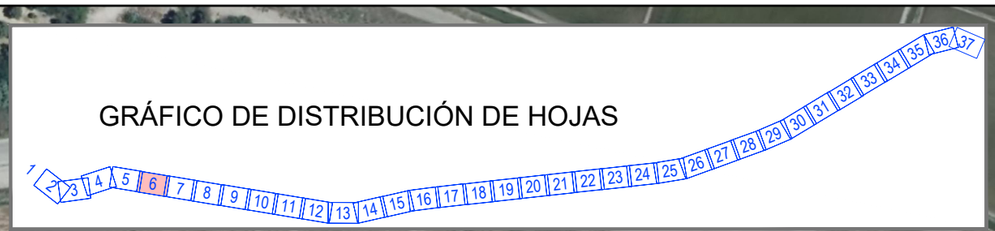

Término Municipal de Silla

3+200
3+300
3+400
3+500
3+600
3+700
3+800

SILLA

Y=4357000
X=723500

Y=4366800
X=723600

Y=4356400
X=723700

adif	TÍTULO **PROYECTO DE CONSTRUCCIÓN PARA LA RENOVACIÓN DE VÍA Y CATENARIA. TRAMO: SILLA - CULLERA**	AUTOR getinsa-euroestudios tpf INGENIERÍA JUAN MANUEL FERNÁNDEZ JIMÉNEZ	ESCALA DIN A1: 1/1.000 DIN A3: 1/2.000 Numérica 0 10 20 30 40m Gráfica	FECHA MAYO 2021	TÍTULO DEL PLANO **EXPROPIACIONES ORTOFOTOPLANOS**	Nº DE PLANO 3.3.4 Hoja 6 de 37

Datum: ETRS89 Proyección: UTM Zona UTM: 30N

EL PROYECTISTA:

REV. GRAF. DEL.

DIBUJO: JRA

FECHA:26/03/2019

ARCHIVO: 03.03.04_Ortofotoplanos

CÓDIGO: 511019013700ES

GRÁFICO DE DISTRIBUCIÓN DE HOJAS

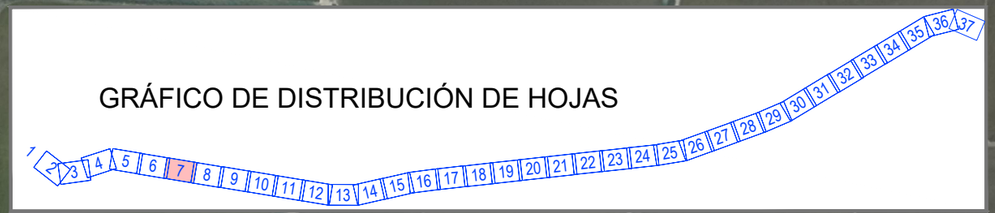

Término Municipal de Sollana

3+900 4+000 4+100 4+200 4+300 4+400 4+500

Y=4355900
X=724000

SILLA

Y=4356400
X=723700

Y=4356200
X=723600

Término Municipal de Almussafes

Término Municipal de Almussafes

adif	TÍTULO **PROYECTO DE CONSTRUCCIÓN PARA LA RENOVACIÓN DE VÍA Y CATENARIA. TRAMO: SILLA - CULLERA**	AUTOR getinsa-euroestudios tpf INGENIERÍA JUAN MANUEL FERNÁNDEZ JIMÉNEZ	ESCALA DIN A1: 1/1.000 DIN A3: 1/2.000 Numérica 0 10 20 30 40m Gráfica	FECHA MAYO 2021	TÍTULO DEL PLANO **EXPROPIACIONES ORTOFOTOPLANOS**	Nº DE PLANO 3.3.4 Hoja 7 de 37

Datum: ETRS89 Proyección: UTM Zona UTM: 30N

FECHA:26/03/2019 DIBUJO: JRA REV. GRAF. DEL. EL PROYECTISTA:

CODIGO: 511019013706ES ARCHIVO: 03.03.04_Ortofotoplanos

GRÁFICO DE DISTRIBUCIÓN DE HOJAS

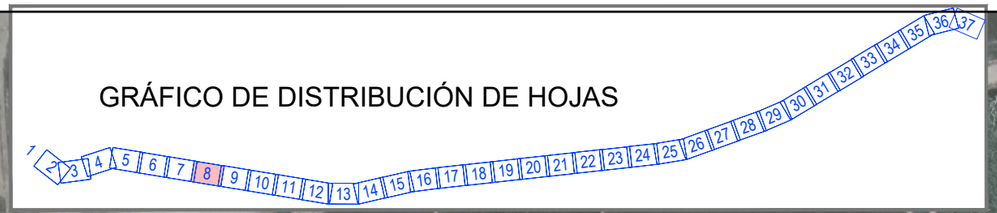

Término Municipal de Sollana

4+600 4+700 4+800 4+900 5+000 5+100 5+200

SILLA

Y=4356600
X=723900

Y=4355200
X=724100

adif	TÍTULO: PROYECTO DE CONSTRUCCIÓN PARA LA RENOVACIÓN DE VÍA Y CATENARIA. TRAMO: SILLA - CULLERA	AUTOR: getinsa-eurostudios / tpf INGENIERÍA — JUAN MANUEL FERNÁNDEZ JIMÉNEZ	ESCALA: DIN A1: 1/1.000 DIN A3: 1/2.000 — Numérica; 0 10 20 30 40m — Gráfica	FECHA: MAYO 2021	TÍTULO DEL PLANO: EXPROPIACIONES ORTOFOTOPLANOS	Nº DE PLANO: 3.3.4 — Hoja 8 de 37

Datum: ETRS89 Proyección: UTM Zona UTM: 30N

FECHA:26/03/2019 DIBUJO: JRA REV. GRAF. DEL. EL PROYECTISTA:

CÓDIGO: 511019013706ES ARCHIVO: 03.03.04_Ortofotoplanos

GRÁFICO DE DISTRIBUCIÓN DE HOJAS

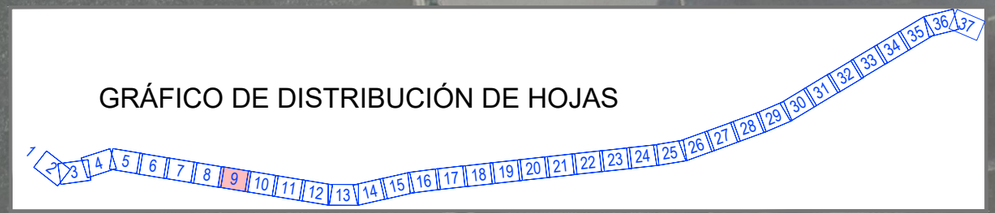

Término Municipal de Sollana

Y=4355000
X=724300

Y=4354500
X=724600

5+300 5+400 5+500 5+600 5+700 5+800 5+900

SILLA

Y=4354900
X=724200

adif	TÍTULO: PROYECTO DE CONSTRUCCIÓN PARA LA RENOVACIÓN DE VÍA Y CATENARIA. TRAMO: SILLA - CULLERA	AUTOR: getinsa-euroestudios / tpf INGENIERÍA — JUAN MANUEL FERNÁNDEZ JIMÉNEZ	ESCALA: DIN A1: 1/1.000 DIN A3: 1/2.000 — Numérica; 0 10 20 30 40m — Gráfica	FECHA: MAYO 2021	TÍTULO DEL PLANO: EXPROPIACIONES ORTOFOTOPLANOS	Nº DE PLANO: 3.3.4 — Hoja 9 de 37



Datum: ETRS89 Proyección: UTM Zona UTM: 30N

EL PROYECTISTA:

REV. GRAF. DEL.

DIBUJÓ: JRA

FECHA: 26/03/2019

ARCHIVO: 03.03.04_Ortofotoplanos

CÓDIGO: 51101901370ES

adif	TÍTULO PROYECTO DE CONSTRUCCIÓN PARA LA RENOVACIÓN DE VÍA Y CATENARIA. TRAMO: SILLA - CULLERA	AUTOR getinsa-euroestudios tpf INGENIERÍA JUAN MANUEL FERNÁNDEZ JIMÉNEZ	ESCALA DIN A1: 1/1.000 DIN A3: 1/2.000 Numérica 0 10 20 30 40m Gráfica	FECHA MAYO 2021	TÍTULO DEL PLANO EXPROPIACIONES ORTOFOTOPLANOS	Nº DE PLANO 3.3.4 Hoja 10 de 37



Datum: ETRS89 Proyección: UTM Zona UTM: 30N

EL PROYECTISTA:

REV. GRAF. DEL.

DIBUJO: JRA

FECHA: 26/03/2019

ARCHIVO: 03.03.04_Ortofotoplanos

CÓDIGO: 51101901370ES

adif	TÍTULO PROYECTO DE CONSTRUCCIÓN PARA LA RENOVACIÓN DE VÍA Y CATENARIA. TRAMO: SILLA - CULLERA	AUTOR getinsa-euroestudios tpf INGENIERÍA JUAN MANUEL FERNÁNDEZ JIMÉNEZ	ESCALA DIN A1: 1/1.000 DIN A3: 1/2.000 Numérica 0 10 20 30 40m Gráfica	FECHA MAYO 2021	TÍTULO DEL PLANO EXPROPIACIONES ORTOFOTOPLANOS	Nº DE PLANO 3.3.4 Hoja 11 de 37

Datum: ETRS89 Proyección: UTM Zona UTM: 30N

EL PROYECTISTA:

REV. GRAF. DEL.

DIBUJO: JRA

FECHA: 26/03/2019

CÓDIGO: 511019013705ES ARCHIVO: 03.03.04_Ortofotoplanos

GRÁFICO DE DISTRIBUCIÓN DE HOJAS

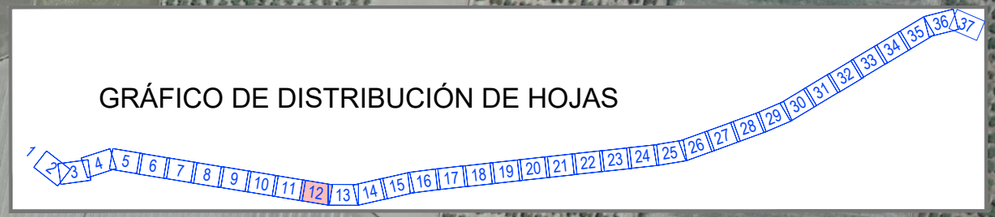

Término Municipal de Sollana

Y=4353000

X=725000

7+400 7+500 7+600 7+700 7+800 7+900 8+000

SILLA

Y=4352400

X=725000

adif	TÍTULO: PROYECTO DE CONSTRUCCIÓN PARA LA RENOVACIÓN DE VÍA Y CATENARIA. TRAMO: SILLA - CULLERA	AUTOR: getinsa-euroestudios / tpf INGENIERÍA — JUAN MANUEL FERNÁNDEZ JIMÉNEZ	ESCALA: DIN A1: 1/1.000 DIN A3: 1/2.000 — Numérica; 0 10 20 30 40m — Gráfica	FECHA: MAYO 2021	TÍTULO DEL PLANO: EXPROPIACIONES ORTOFOTOPLANOS	Nº DE PLANO: 3.3.4 — Hoja 12 de 37



Datum: ETRS89 Proyección: UTM Zona UTM: 30N

EL PROYECTISTA:

REV. GRAF. DEL.

DIBUJÓ: JRA

FECHA: 26/03/2019

ARCHIVO: 03.03.04_Ortofotoplanos

CÓDIGO: 51101901370ES

adif	TÍTULO PROYECTO DE CONSTRUCCIÓN PARA LA RENOVACIÓN DE VÍA Y CATENARIA. TRAMO: SILLA - CULLERA	AUTOR getinsa-euroestudios tpf INGENIERÍA JUAN MANUEL FERNÁNDEZ JIMÉNEZ	ESCALA DIN A1: 1/1.000 DIN A3: 1/2.000 Numérica 0 10 20 30 40m Gráfica	FECHA MAYO 2021	TÍTULO DEL PLANO EXPROPIACIONES ORTOFOTOPLANOS	Nº DE PLANO 3.3.4 Hoja 13 de 37

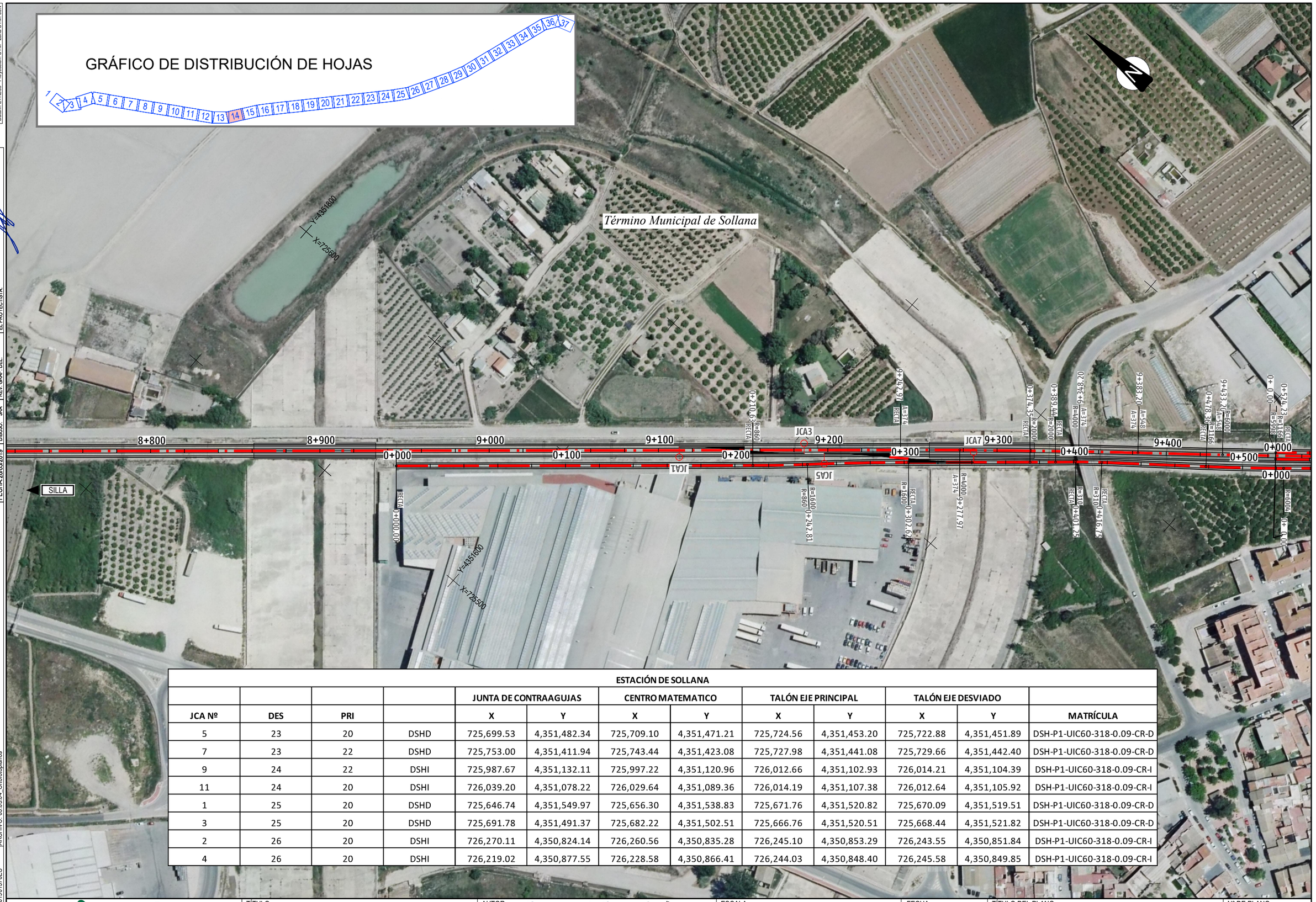

ESTACIÓN DE SOLLANA											
				JUNTA DE CONTRAAGUJAS		CENTRO MATEMATICO		TALÓN EJE PRINCIPAL		TALÓN EJE DESVIADO		
JCA Nº	DES	PRI		X	Y	X	Y	X	Y	X	Y	MATRÍCULA
5	23	20	DSHD	725,699.53	4,351,482.34	725,709.10	4,351,471.21	725,724.56	4,351,453.20	725,722.88	4,351,451.89	DSH-P1-UIC60-318-0.09-CR-D
7	23	22	DSHD	725,753.00	4,351,411.94	725,743.44	4,351,423.08	725,727.98	4,351,441.08	725,729.66	4,351,442.40	DSH-P1-UIC60-318-0.09-CR-D
9	24	22	DSHI	725,987.67	4,351,132.11	725,997.22	4,351,120.96	726,012.66	4,351,102.93	726,014.21	4,351,104.39	DSH-P1-UIC60-318-0.09-CR-I
11	24	20	DSHI	726,039.20	4,351,078.22	726,029.64	4,351,089.36	726,014.19	4,351,107.38	726,012.64	4,351,105.92	DSH-P1-UIC60-318-0.09-CR-I
1	25	20	DSHD	725,646.74	4,351,549.97	725,656.30	4,351,538.83	725,671.76	4,351,520.82	725,670.09	4,351,519.51	DSH-P1-UIC60-318-0.09-CR-D
3	25	20	DSHD	725,691.78	4,351,491.37	725,682.22	4,351,502.51	725,666.76	4,351,520.51	725,668.44	4,351,521.82	DSH-P1-UIC60-318-0.09-CR-D
2	26	20	DSHI	726,270.11	4,350,824.14	726,260.56	4,350,835.28	726,245.10	4,350,853.29	726,243.55	4,350,851.84	DSH-P1-UIC60-318-0.09-CR-I
4	26	20	DSHI	726,219.02	4,350,877.55	726,228.58	4,350,866.41	726,244.03	4,350,848.40	726,245.58	4,350,849.85	DSH-P1-UIC60-318-0.09-CR-I

Datum: ETRS89 Proyección: UTM Zona UTM: 30N

FECHA:26/03/2019 DIBUJO: JRA REV. GRAF. DEL. EL PROYECTISTA:

CÓDIGO: 511019013701ES ARCHIVO: 03.03.04_Ortofotoplanos

adif

TÍTULO
PROYECTO DE CONSTRUCCIÓN
PARA LA RENOVACIÓN DE VÍA Y CATENARIA.
TRAMO: SILLA - CULLERA

AUTOR getinsa-euroestudios tpf INGENIERÍA JUAN MANUEL FERNÁNDEZ JIMÉNEZ

ESCALA
DIN A1: 1/1.000
DIN A3: 1/2.000
Numérica
0 10 20 30 40m
Gráfica

FECHA
MAYO 2021

TÍTULO DEL PLANO
EXPROPIACIONES
ORTOFOTOPLANOS

Nº DE PLANO
3.3.4
Hoja 14 de 37



ESTACIÓN DE SOLLANA												
				JUNTA DE CONTRAAGUJAS		CENTRO MATEMATICO		TALÓN EJE PRINCIPAL		TALÓN EJE DESVIADO		
JCA Nº	DES	PRI		X	Y	X	Y	X	Y	X	Y	MATRÍCULA
5	23	20	DSHD	725,699.53	4,351,482.34	725,709.10	4,351,471.21	725,724.56	4,351,453.20	725,722.88	4,351,451.89	DSH-P1-UIC60-318-0.09-CR-D
7	23	22	DSHD	725,753.00	4,351,411.94	725,743.44	4,351,423.08	725,727.98	4,351,441.08	725,729.66	4,351,442.40	DSH-P1-UIC60-318-0.09-CR-D
9	24	22	DSHI	725,987.67	4,351,132.11	725,997.22	4,351,120.96	726,012.66	4,351,102.93	726,014.21	4,351,104.39	DSH-P1-UIC60-318-0.09-CR-I
11	24	20	DSHI	726,039.20	4,351,078.22	726,029.64	4,351,089.36	726,014.19	4,351,107.38	726,012.64	4,351,105.92	DSH-P1-UIC60-318-0.09-CR-I
1	25	20	DSHD	725,646.74	4,351,549.97	725,656.30	4,351,538.83	725,671.76	4,351,520.82	725,670.09	4,351,519.51	DSH-P1-UIC60-318-0.09-CR-D
3	25	20	DSHD	725,691.78	4,351,491.37	725,682.22	4,351,502.51	725,666.76	4,351,520.51	725,668.44	4,351,521.82	DSH-P1-UIC60-318-0.09-CR-D
2	26	20	DSHI	726,270.11	4,350,824.14	726,260.56	4,350,835.28	726,245.10	4,350,853.29	726,243.55	4,350,851.84	DSH-P1-UIC60-318-0.09-CR-I
4	26	20	DSHI	726,219.02	4,350,877.55	726,228.58	4,350,866.41	726,244.03	4,350,848.40	726,245.58	4,350,849.85	DSH-P1-UIC60-318-0.09-CR-I

Datum: ETRS89 Proyección: UTM Zona UTM: 30N

EL PROYECTISTA:

REV. GRAF. DEL.

DIBUJÓ: JRA

FECHA: 26/03/2019

ARCHIVO: 03.03.04_Ortofotoplanos

CÓDIGO: 51101901370ES

adif

TÍTULO
PROYECTO DE CONSTRUCCIÓN
PARA LA RENOVACIÓN DE VÍA Y CATENARIA.
TRAMO: SILLA - CULLERA

AUTOR getinsa-euroestudios
TPF INGENIERÍA
JUAN MANUEL FERNÁNDEZ JIMÉNEZ

ESCALA
DIN A1: 1/1.000
DIN A3: 1/2.000
Numérica
0 10 20 30 40m
Gráfica

FECHA
MAYO 2021

TÍTULO DEL PLANO
EXPROPIACIONES
ORTOFOTOPLANOS

Nº DE PLANO
3.3.4
Hoja 15 de 37

Datum: ETRS89 Proyección: UTM Zona UTM: 30N

DIBUJO: JRA | REV. GRAF. DEL. | EL PROYECTISTA:

FECHA:26/03/2019

ARCHIVO: 03.03.04_Ortofotoplanos

CÓDIGO: 511019013701ES

GRÁFICO DE DISTRIBUCIÓN DE HOJAS

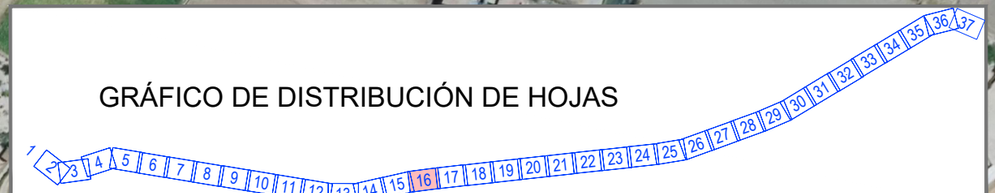

Término Municipal de Sollana

SILLA

10+200 10+300 10+400 10+500 10+600 10+700 10+800

adif	TÍTULO: PROYECTO DE CONSTRUCCIÓN PARA LA RENOVACIÓN DE VÍA Y CATENARIA. TRAMO: SILLA - CULLERA
AUTOR	getinsa-euroestudios / tpf INGENIERÍA — JUAN MANUEL FERNÁNDEZ JIMÉNEZ
ESCALA	DIN A1: 1/1.000 DIN A3: 1/2.000 — Numérica — 0 10 20 30 40m — Gráfica
FECHA	MAYO 2021
TÍTULO DEL PLANO	EXPROPIACIONES ORTOFOTOPLANOS
Nº DE PLANO	3.3.4 — Hoja 16 de 37



Datum: ETRS89 Proyección: UTM Zona UTM: 30N

EL PROYECTISTA:

REV. GRAF. DEL.

DIBUJÓ: JRA

FECHA: 26/03/2019

ARCHIVO: 03.03.04_Ortofotoplanos

CÓDIGO: 51101901370ES

adif	TÍTULO PROYECTO DE CONSTRUCCIÓN PARA LA RENOVACIÓN DE VÍA Y CATENARIA. TRAMO: SILLA - CULLERA	AUTOR getinsa-euroestudios TPF INGENIERÍA JUAN MANUEL FERNÁNDEZ JIMÉNEZ	ESCALA DIN A1: 1/1.000 DIN A3: 1/2.000 Numérica 0 10 20 30 40m Gráfica	FECHA MAYO 2021	TÍTULO DEL PLANO EXPROPIACIONES ORTOFOTOPLANOS	Nº DE PLANO 3.3.4 Hoja 17 de 37

Datum: ETRS89 Proyección: UTM Zona UTM: 30N

FECHA:26/03/2019 | DIBUJO: JRA | REV. GRAF. DEL. | EL PROYECTISTA:

CÓDIGO: 511019013705ES | ARCHIVO: 03.03.04_Ortofotoplanos

GRÁFICO DE DISTRIBUCIÓN DE HOJAS

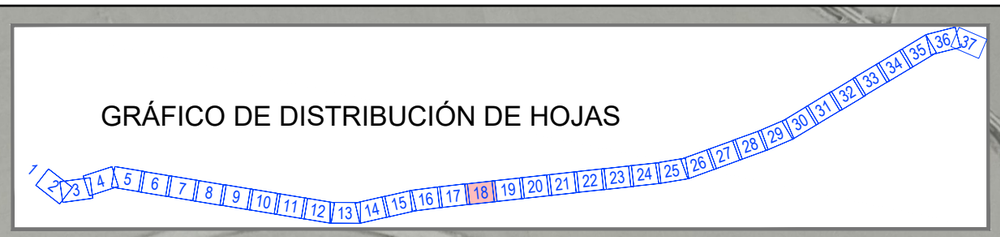

Término Municipal de Sollana

Y=4349600
X=727200

11+600 11+700 11+800 11+900 12+000 12+100 12+200

SILLA

Y=4349300
X=727200

adif	TÍTULO **PROYECTO DE CONSTRUCCIÓN PARA LA RENOVACIÓN DE VÍA Y CATENARIA. TRAMO: SILLA - CULLERA**	AUTOR getinsa-eurostudios / tpf INGENIERÍA JUAN MANUEL FERNÁNDEZ JIMÉNEZ	ESCALA DIN A1: 1/1.000 DIN A3: 1/2.000 Numérica 0 10 20 30 40m Gráfica	FECHA MAYO 2021	TÍTULO DEL PLANO **EXPROPIACIONES ORTOFOTOPLANOS**	Nº DE PLANO 3.3.4 Hoja 18 de 37

Datum: ETRS89 Proyección: UTM Zona UTM: 30N

DIBUJO: JRA | REV. GRAF. DEL. | EL PROYECTISTA:

FECHA: 26/03/2019

CÓDIGO: 511019013708ES | JARCHIVO: 03.03.04_Ortofotoplanos

GRÁFICO DE DISTRIBUCIÓN DE HOJAS

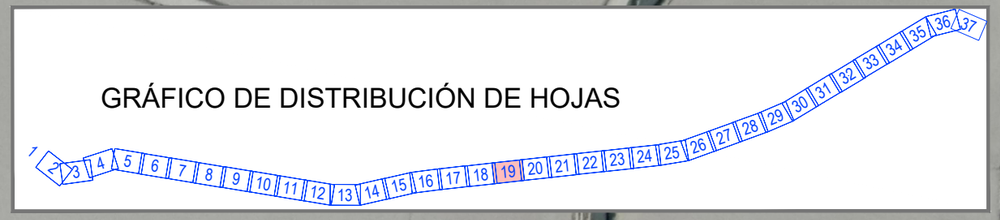

Término Municipal de Sollana

12+300 12+400 12+500 12+600 12+700 12+800 12+900

SILLA

Y=4346900

X=727500

adif	TÍTULO: **PROYECTO DE CONSTRUCCIÓN PARA LA RENOVACIÓN DE VÍA Y CATENARIA. TRAMO: SILLA - CULLERA**	AUTOR: getinsa-euroestudios / tpf INGENIERÍA — JUAN MANUEL FERNÁNDEZ JIMÉNEZ	ESCALA: DIN A1: 1/1.000, DIN A3: 1/2.000 — Numérica; 0 10 20 30 40m — Gráfica	FECHA: MAYO 2021	TÍTULO DEL PLANO: **EXPROPIACIONES ORTOFOTOPLANOS**	Nº DE PLANO: 3.3.4 — Hoja 19 de 37

Datum: ETRS89 Proyección: UTM Zona UTM: 30N

DIBUJO: JRA | REV. GRAF. DEL. | EL PROYECTISTA:

FECHA: 26/03/2019

CÓDIGO: 511019013708ES | ARCHIVO: 03.03.04_Ortofotoplanos

GRÁFICO DE DISTRIBUCIÓN DE HOJAS

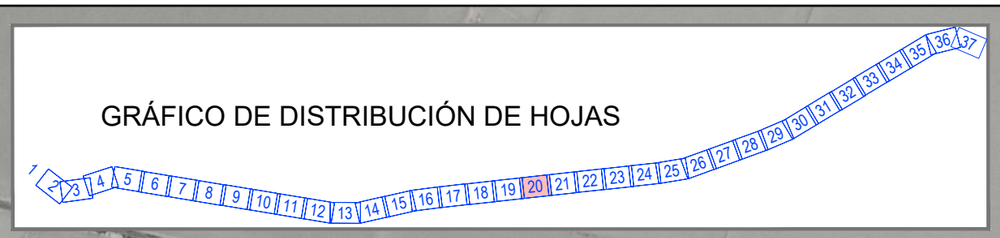

Término Municipal de Sollana

Término Municipal de Sueca

13+000 13+100 13+200 13+300 13+400 13+500 13+600

SILLA

Y=4348300

X=727900

adif	TÍTULO: **PROYECTO DE CONSTRUCCIÓN PARA LA RENOVACIÓN DE VÍA Y CATENARIA. TRAMO: SILLA - CULLERA**	AUTOR: getinsa-euroestudios / tpf INGENIERÍA — JUAN MANUEL FERNÁNDEZ JIMÉNEZ	ESCALA: DIN A1: 1/1.000, DIN A3: 1/2.000 — Numérica; 0 10 20 30 40m — Gráfica	FECHA: MAYO 2021	TÍTULO DEL PLANO: **EXPROPIACIONES ORTOFOTOPLANOS**	Nº DE PLANO: 3.3.4 — Hoja 20 de 37

Datum: ETRS89 Proyección: UTM Zona UTM: 30N

DIBUJO: JRA | REV. GRAF. DEL. | EL PROYECTISTA:

FECHA: 26/03/2019

CÓDIGO: 511019013700ES | ARCHIVO: 03.03.04_Ortofotoplanos

GRÁFICO DE DISTRIBUCIÓN DE HOJAS

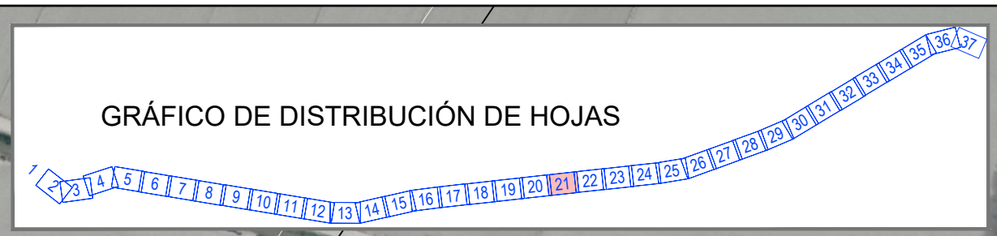

Término Municipal de Sueca

Término Municipal de Sueca

Y=4347800

X=728400

13+700 13+800 13+900 14+000 14+100 14+200 14+300

SILLA

Y=4347700

X=728300

Término Municipal de Albalat de la Rivera

adif	TÍTULO **PROYECTO DE CONSTRUCCIÓN PARA LA RENOVACIÓN DE VÍA Y CATENARIA. TRAMO: SILLA - CULLERA**	AUTOR getinsa-euroestudios tpf INGENIERÍA JUAN MANUEL FERNÁNDEZ JIMÉNEZ	ESCALA DIN A1: 1/1.000 DIN A3: 1/2.000 Numérica 0 10 20 30 40m Gráfica	FECHA MAYO 2021	TÍTULO DEL PLANO **EXPROPIACIONES ORTOFOTOPLANOS**	Nº DE PLANO 3.3.4 Hoja 21 de 37



Datum: ETRS89 Proyección: UTM Zona UTM: 30N

EL PROYECTISTA:

REV. GRAF. DEL.

DIBUJÓ: JRA

FECHA: 26/03/2019

ARCHIVO: 03.03.04_Ortofotoplanos

CÓDIGO: 51101901370ES

adif	TÍTULO PROYECTO DE CONSTRUCCIÓN PARA LA RENOVACIÓN DE VÍA Y CATENARIA. TRAMO: SILLA - CULLERA	AUTOR getinsa-euroestudios tpf INGENIERÍA JUAN MANUEL FERNÁNDEZ JIMÉNEZ	ESCALA DIN A1: 1/1.000 DIN A3: 1/2.000 Numérica 0 10 20 30 40m Gráfica	FECHA MAYO 2021	TÍTULO DEL PLANO EXPROPIACIONES ORTOFOTOPLANOS	Nº DE PLANO 3.3.4 Hoja 22 de 37

Datum: ETRS89 Proyección: UTM Zona UTM: 30N

DIBUJO: JRA | REV. GRAF. DEL. | EL PROYECTISTA:

FECHA:28/03/2019

CÓDIGO: 511019013701ES | ARCHIVO: 03.03.04_Ortofotoplanos

GRÁFICO DE DISTRIBUCIÓN DE HOJAS

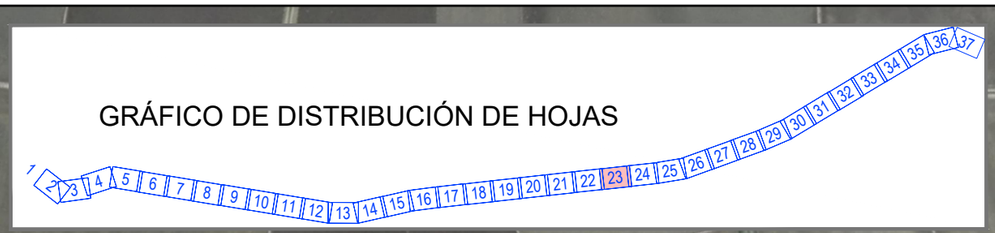

Término Municipal de Sueca

15+100 15+200 15+300 15+400 15+500 15+600 15+700

SILLA

Y=4346600
X=729100

Y=4346600
X=729000

adif	TÍTULO: **PROYECTO DE CONSTRUCCIÓN PARA LA RENOVACIÓN DE VÍA Y CATENARIA. TRAMO: SILLA - CULLERA**	AUTOR: getinsa-euroestudios / tpf INGENIERÍA — JUAN MANUEL FERNÁNDEZ JIMÉNEZ	ESCALA: DIN A1: 1/1.000 DIN A3: 1/2.000 — Numérica; 0 10 20 30 40m — Gráfica	FECHA: MAYO 2021	TÍTULO DEL PLANO: **EXPROPIACIONES ORTOFOTOPLANOS**	Nº DE PLANO: 3.3.4 — Hoja 23 de 37

Datum: ETRS89 Proyección: UTM Zona UTM: 30N

EL PROYECTISTA:

REV. GRAF. DEL.

DIBUJO: JRA

FECHA:26/03/2019

CÓDIGO: 511019013705ES ARCHIVO: 03.03.04_Ortofotoplanos

GRÁFICO DE DISTRIBUCIÓN DE HOJAS

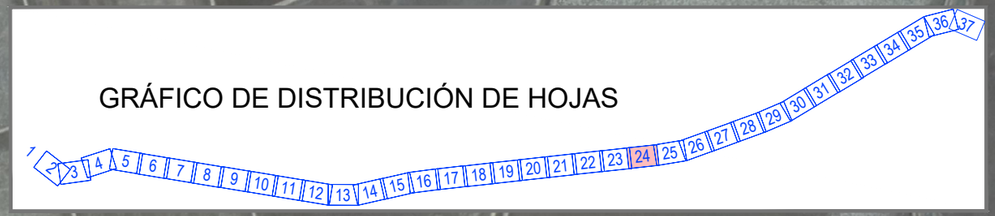

Término Municipal de Sueca

Y=4346100
X=729600

Y=4345700
X=729900

15+800 15+900 16+000 16+100 16+200 16+300 16+400

SILLA

Y=4345500
X=729800

adif	TÍTULO **PROYECTO DE CONSTRUCCIÓN PARA LA RENOVACIÓN DE VÍA Y CATENARIA. TRAMO: SILLA - CULLERA**	AUTOR getinsa-euroestudios tpf INGENIERÍA JUAN MANUEL FERNÁNDEZ JIMÉNEZ	ESCALA DIN A1: 1/1.000 DIN A3: 1/2.000 Numérica 0 10 20 30 40m Gráfica	FECHA MAYO 2021	TÍTULO DEL PLANO **EXPROPIACIONES ORTOFOTOPLANOS**	Nº DE PLANO 3.3.4 Hoja 24 de 37

Datum: ETRS89 Proyección: UTM Zona UTM: 30N

FECHA: 26/03/2019 | DIBUJO: JRA | REV. GRAF. DEL. | EL PROYECTISTA:

CÓDIGO: 511019013701ES | ARCHIVO: 03.03.04. Ortofotoplanos

GRÁFICO DE DISTRIBUCIÓN DE HOJAS

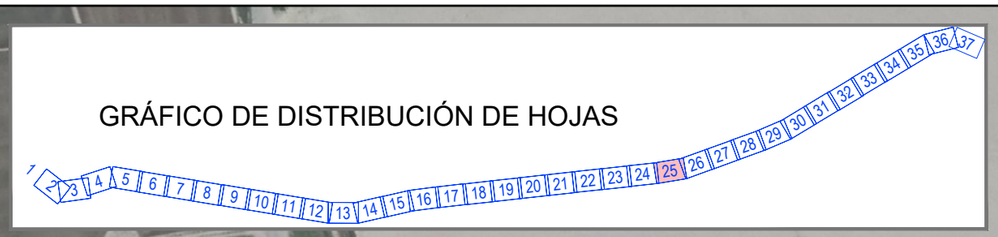

Término Municipal de Sueca

16+500
16+600
16+700
16+800
16+900
17+000
17+100
16+761.99 R=1500 A=406
16+878.99 R=1500 A=406
17+121.7 R=1500 A=406
SILLA
Y=4345500
X=729800
Y=4345000
X=730200

adif	TÍTULO: PROYECTO DE CONSTRUCCIÓN PARA LA RENOVACIÓN DE VÍA Y CATENARIA. TRAMO: SILLA - CULLERA	AUTOR: getinsa-euroestudios / tpf INGENIERÍA — JUAN MANUEL FERNÁNDEZ JIMÉNEZ	ESCALA: DIN A1: 1/1.000 DIN A3: 1/2.000 — Numérica; 0 10 20 30 40m — Gráfica	FECHA: MAYO 2021	TÍTULO DEL PLANO: EXPROPIACIONES ORTOFOTOPLANOS	Nº DE PLANO: 3.3.4 — Hoja 25 de 37



Datum: ETRS89 Proyección: UTM Zona UTM: 30N

EL PROYECTISTA:

REV. GRAF. DEL.

DIBUJÓ: JRA

FECHA: 26/03/2019

ARCHIVO: 03.03.04_Ortofotoplanos

CÓDIGO: 51101901370ES

adif	TÍTULO PROYECTO DE CONSTRUCCIÓN PARA LA RENOVACIÓN DE VÍA Y CATENARIA. TRAMO: SILLA - CULLERA	AUTOR getinsa-euroestudios tpf INGENIERÍA JUAN MANUEL FERNÁNDEZ JIMÉNEZ	ESCALA DIN A1: 1/1.000 DIN A3: 1/2.000 Numérica 0 10 20 30 40m Gráfica	FECHA MAYO 2021	TÍTULO DEL PLANO EXPROPIACIONES ORTOFOTOPLANOS	Nº DE PLANO 3.3.4 Hoja 26 de 37

Datum: ETRS89 Proyección: UTM Zona UTM: 30N

EL PROYECTISTA:

REV. GRAF. DEL.

DIBUJO: JRA

FECHA: 26/03/2019

CÓDIGO: 511019013701ES ARCHIVO: 03.03.04_Ortofotoplanos

GRÁFICO DE DISTRIBUCIÓN DE HOJAS

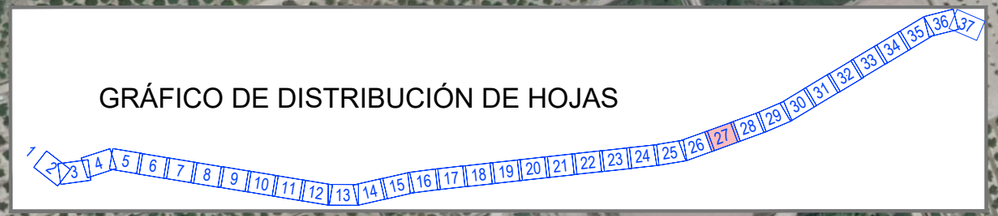

adif	TÍTULO PROYECTO DE CONSTRUCCIÓN PARA LA RENOVACIÓN DE VÍA Y CATENARIA. TRAMO: SILLA - CULLERA	AUTOR getinsa-euroestudios tpf INGENIERÍA JUAN MANUEL FERNÁNDEZ JIMÉNEZ	ESCALA DIN A1: 1/1.000 DIN A3: 1/2.000 Numérica 0 10 20 30 40m Gráfica	FECHA MAYO 2021	TÍTULO DEL PLANO EXPROPIACIONES ORTOFOTOPLANOS	Nº DE PLANO 3.3.4 Hoja 27 de 37

Datum: ETRS89 Proyección: UTM Zona UTM: 30N

FECHA:26/03/2019 DIBUJO: JRA REV. GRAF. DEL EL PROYECTISTA:

CÓDIGO: 511019013705ES ARCHIVO: 03.03.04_Ortofotoplanos

GRÁFICO DE DISTRIBUCIÓN DE HOJAS

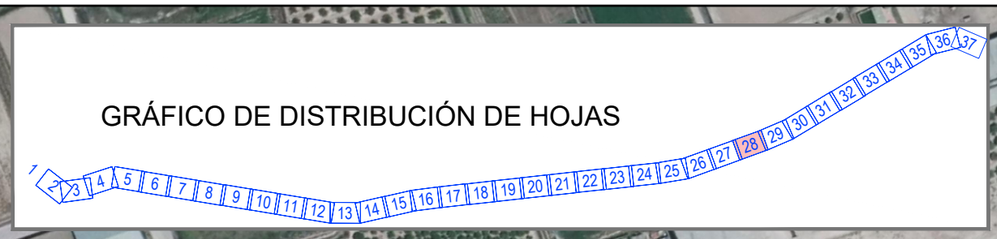

Término Municipal de Sueca

18+600 18+700 18+800 18+900 19+000 19+100 19+200

SILLA

adif	TÍTULO: PROYECTO DE CONSTRUCCIÓN PARA LA RENOVACIÓN DE VÍA Y CATENARIA. TRAMO: SILLA - CULLERA
	AUTOR: getinsa-euroestudios / tpf INGENIERÍA — JUAN MANUEL FERNÁNDEZ JIMÉNEZ
	ESCALA: DIN A1: 1/1.000 DIN A3: 1/2.000 — Numérica — 0 10 20 30 40m — Gráfica
	FECHA: MAYO 2021
	TÍTULO DEL PLANO: EXPROPIACIONES ORTOFOTOPLANOS
	Nº DE PLANO: 3.3.4 — Hoja 28 de 37

Datum: ETRS89 Proyección: UTM Zona UTM: 30N

DIBUJO: JRA | REV. GRAF. DEL. | EL PROYECTISTA:

FECHA:26/03/2019

ARCHIVO: 03.03.04_Ortofotoplanos

CÓDIGO: 511019013701ES

GRÁFICO DE DISTRIBUCIÓN DE HOJAS

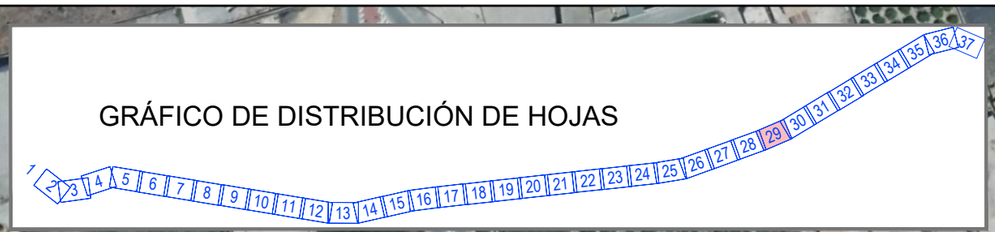

Término Municipal de Sueca

N

SILLA

19+300 19+400 19+500 19+600 19+700 19+800 19+900 0+000

JCA1 JCA3 JCA5

Y=4343600
X=731900

Y=4343400
X=731900

R=1500 L=150 RECTA 19+218.94
R=1500 L=1500 19+393.94
R=1500 L=1500 19+956.11
RECTA L=1500 19+381.11
RECTA L=332 19+602.28
R=920 L=332 19+722.84
R=920 L=332 19+780.50
RECTA L=332 19+900.50
RECTA L=1000 0+007.77

ESTACIÓN DE SUECA												
				JUNTA DE CONTRAAGUJAS		CENTRO MATEMATICO		TALÓN EJE PRINCIPAL		TALÓN EJE DESVIADO		
JCA Nº		PRI		X		X		X		X		MATRÍCULA
5	27	20	DSHI	732,338.75	4,343,133.27	732,351.29	4,343,125.64	732,371.56	4,343,113.30	732,372.58	4,343,115.17	DSH-P1-UIC60-318-0.09-CR-I
6	28	27	DSHD	732,837.20	4,342,836.84	732,849.74	4,342,829.21	732,870.01	4,342,816.87	732,868.82	4,342,815.10	DSH-P1-UIC60-318-0.09-CR-D
8	28	20	DSHD	732,915.03	4,342,782.59	732,902.49	4,342,790.22	732,882.22	4,342,802.56	732,883.40	4,342,804.33	DSH-P1-UIC60-318-0.09-CR-D
1	29	20	DSHI	732,016.21	4,343,375.39	732,027.06	4,343,365.50	732,044.59	4,343,349.50	732,045.95	4,343,351.13	DSH-P1-UIC60-318-0.09-CR-I
3	29	20	DSHI	732,073.42	4,343,328.60	732,062.58	4,343,338.49	732,045.05	4,343,354.49	732,043.69	4,343,352.85	DSH-P1-UIC60-318-0.09-CR-I
2	30	20	DSHD	733,000.57	4,342,725.86	732,985.36	4,342,735.11	732,960.53	4,342,750.22	732,961.66	4,342,751.94	DSH-P1-UIC60-500-0.071-CR-D
4	30	20	DSHD	732,924.10	4,342,777.07	732,939.31	4,342,767.82	732,964.14	4,342,752.71	732,963.01	4,342,750.99	DSH-P1-UIC60-500-0.071-CR-D

adif

TÍTULO
PROYECTO DE CONSTRUCCIÓN PARA LA RENOVACIÓN DE VÍA Y CATENARIA. TRAMO: SILLA - CULLERA

AUTOR getinsa-euroestudios / tpf INGENIERÍA — JUAN MANUEL FERNÁNDEZ JIMÉNEZ

ESCALA
DIN A1: 1/1.000
DIN A3: 1/2.000
Numérica
0 10 20 30 40m
Gráfica

FECHA
MAYO 2021

TÍTULO DEL PLANO
EXPROPIACIONES ORTOFOTOPLANOS

Nº DE PLANO
3.3.4
Hoja 29 de 37

Datum: ETRS89 Proyección: UTM Zona UTM: 30N

EL PROYECTISTA:

REV. GRAF. DEL.

DIBUJO: JRA

FECHA:26/03/2019

ARCHIVO: 03.03.04_Ortofotoplanos

CÓDIGO: 511019013710ES

GRÁFICO DE DISTRIBUCIÓN DE HOJAS

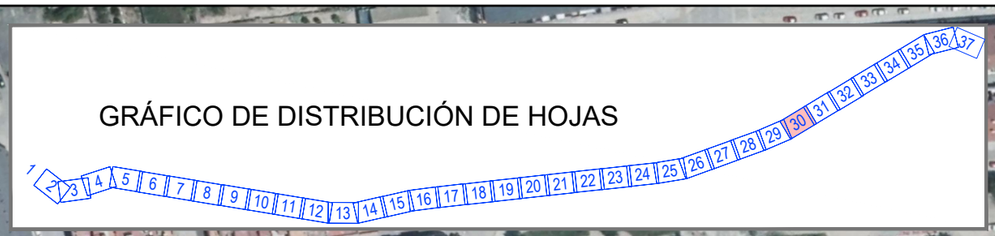

ESTACIÓN DE SUECA												
				JUNTA DE CONTRAAGUJAS		CENTRO MATEMATICO		TALÓN EJE PRINCIPAL		TALÓN EJE DESVIADO		
JCA Nº		PRI		X		X		X		X		MATRÍCULA
5	27	20	DSHI	732,338.75	4,343,133.27	732,351.29	4,343,125.64	732,371.56	4,343,113.30	732,372.58	4,343,115.17	DSH-P1-UIC60-318-0.09-CR-I
6	28	27	DSHD	732,837.20	4,342,836.84	732,849.74	4,342,829.21	732,870.01	4,342,816.87	732,868.82	4,342,815.10	DSH-P1-UIC60-318-0.09-CR-D
8	28	20	DSHD	732,915.03	4,342,782.59	732,902.49	4,342,790.22	732,882.22	4,342,802.56	732,883.40	4,342,804.33	DSH-P1-UIC60-318-0.09-CR-D
1	29	20	DSHI	732,016.21	4,343,375.39	732,027.06	4,343,365.50	732,044.59	4,343,349.50	732,045.95	4,343,351.13	DSH-P1-UIC60-318-0.09-CR-I
3	29	20	DSHI	732,073.42	4,343,328.60	732,062.58	4,343,338.49	732,045.05	4,343,354.49	732,043.69	4,343,352.85	DSH-P1-UIC60-318-0.09-CR-I
2	30	20	DSHD	733,000.57	4,342,725.86	732,985.36	4,342,735.11	732,960.53	4,342,750.22	732,961.66	4,342,751.94	DSH-P1-UIC60-500-0.071-CR-D
4	30	20	DSHD	732,924.10	4,342,777.07	732,939.31	4,342,767.82	732,964.14	4,342,752.71	732,963.01	4,342,750.99	DSH-P1-UIC60-500-0.071-CR-D

adif

TÍTULO
PROYECTO DE CONSTRUCCIÓN
PARA LA RENOVACIÓN DE VÍA Y CATENARIA.
TRAMO: SILLA - CULLERA

AUTOR
getinsa-euroestudios
EPF INGENIERÍA
JUAN MANUEL FERNÁNDEZ JIMÉNEZ

ESCALA
DIN A1: 1/1.000
DIN A3: 1/2.000
Numérica
0 10 20 30 40m
Gráfica

FECHA
MAYO 2021

TÍTULO DEL PLANO
EXPROPIACIONES
ORTOFOTOPLANOS

Nº DE PLANO
3.3.4
Hoja 30 de 37

Datum: ETRS89 Proyección: UTM Zona UTM: 30N

GRÁFICO DE DISTRIBUCIÓN DE HOJAS

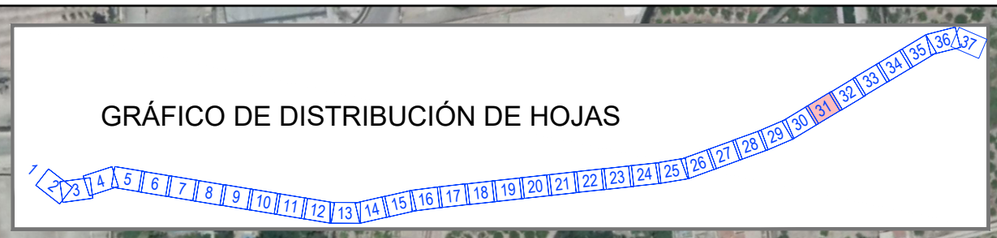

Término Municipal de Sueca

Y=4342800
X=733000

0+700
20+700
JCA2
0+800
20+800
0+900
20+900
21+000
21+100
21+200
21+300

JCA1
SILLA

RECTA
R=40000
0+888.66
0+919.37
0+955.25

Y=4342600
X=733100

EL PROYECTISTA:
REV. GRAF. DEL.
JRA
DIBUJO:
FECHA:26/03/2019
CÓDIGO: 511019013700ES
ARCHIVO: 03.03.04_Ortofotoplanos

adif	TÍTULO **PROYECTO DE CONSTRUCCIÓN PARA LA RENOVACIÓN DE VÍA Y CATENARIA. TRAMO: SILLA - CULLERA**	AUTOR getinsa-euroestudios tpf INGENIERÍA JUAN MANUEL FERNÁNDEZ JIMÉNEZ	ESCALA DIN A1: 1/1.000 DIN A3: 1/2.000 Numérica 0 10 20 30 40m Gráfica	FECHA MAYO 2021	TÍTULO DEL PLANO **EXPROPIACIONES ORTOFOTOPLANOS**	Nº DE PLANO 3.3.4 Hoja 31 de 37

Datum: ETRS89 Proyección: UTM Zona UTM: 30N

FECHA:26/03/2019 | DIBUJO: JRA | REV. GRAF. DEL. | EL PROYECTISTA:

CÓDIGO: 511019013/0ES | ARCHIVO: 03.03.04_Ortofotoplanos

GRÁFICO DE DISTRIBUCIÓN DE HOJAS

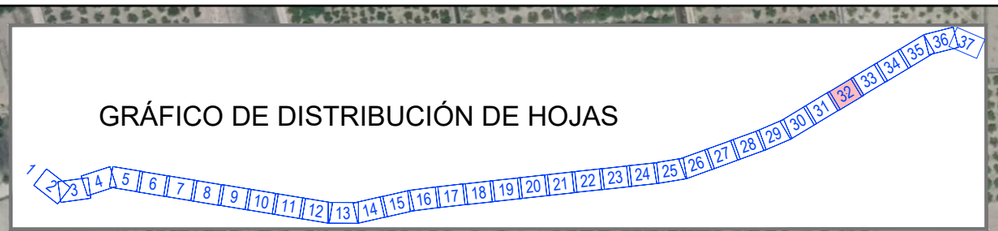

Término Municipal de Sueca

Y=4342400

X=733700

21+400 21+500 21+600 21+700 21+800 21+900 22+000

SILLA

A=474 RECTA 21+601.19

R=7500 A=474 21+631.19

R=7500 A=474 21+713.70

A=474 21+743.70

A=479 R=8000 21+796.70

21+961.05 A=479 R=8000

21+984.05 A=479 RECTA

A=479 RECTA 22+054.17

R=8000 A=479 22+077.17

adif	TÍTULO: PROYECTO DE CONSTRUCCIÓN PARA LA RENOVACIÓN DE VÍA Y CATENARIA. TRAMO: SILLA - CULLERA	AUTOR: getinsa-euroestudios / tpf INGENIERÍA — JUAN MANUEL FERNÁNDEZ JIMÉNEZ	ESCALA: DIN A1: 1/1.000 DIN A3: 1/2.000 — Numérica; 0 10 20 30 40m — Gráfica	FECHA: MAYO 2021	TÍTULO DEL PLANO: EXPROPIACIONES ORTOFOTOPLANOS	Nº DE PLANO: 3.3.4 — Hoja 32 de 37

Datum: ETRS89 Proyección: UTM Zona UTM: 30N

FECHA: 26/03/2019 | DIBUJO: JRA | REV. GRAF. DEL. | EL PROYECTISTA:

CÓDIGO: 511019013700ES | ARCHIVO: 03.03.04. Ortofotoplanos

GRÁFICO DE DISTRIBUCIÓN DE HOJAS

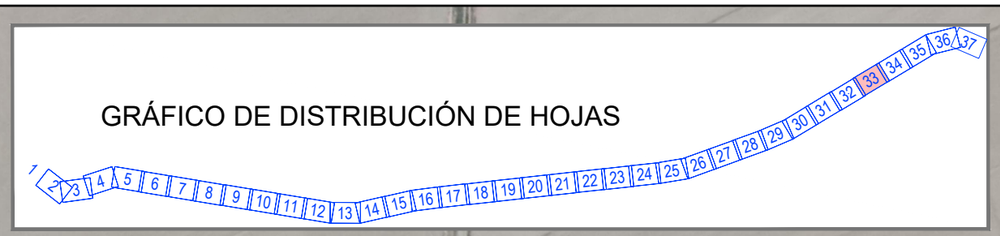

Término Municipal de Sueca

Y=4342000
X=734300

22+100 | 22+200 | 22+300 | 22+400 | 22+500 | 22+600 | 22+700

SILLA

A=429 RECTA 22+054.17
R=8000 A=429 22+077.17
A=429 R=8000 22+149.84
RECTA A=429 22+172.84
RECTA A=1581 22+439.74
R=250000 A=1581 22+449.74
A=1581 R=250000 22+520.46
RECTA A=1581 22+530.46

Y=4341900
X=734200

adif	TÍTULO: **PROYECTO DE CONSTRUCCIÓN PARA LA RENOVACIÓN DE VÍA Y CATENARIA. TRAMO: SILLA - CULLERA**	AUTOR: getinsa-euroestudios / tpf INGENIERÍA — JUAN MANUEL FERNÁNDEZ JIMÉNEZ	ESCALA: DIN A1: 1/1.000 DIN A3: 1/2.000 — Numérica; 0 10 20 30 40m — Gráfica	FECHA: MAYO 2021	TÍTULO DEL PLANO: **EXPROPIACIONES ORTOFOTOPLANOS**	Nº DE PLANO: 3.3.4 — Hoja 33 de 37

Datum: ETRS89 Proyección: UTM Zona UTM: 30N

EL PROYECTISTA:

REV. GRAF. DEL.

DIBUJO: JRA

FECHA: 26/03/2019

ARCHIVO: 03.03.04_Ortofotoplanos

CÓDIGO: 511019013701ES

GRÁFICO DE DISTRIBUCIÓN DE HOJAS

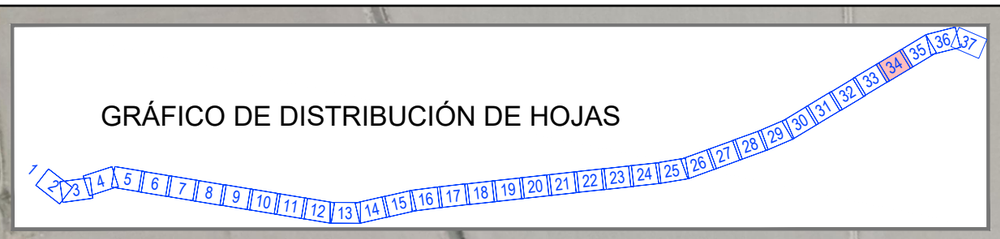

adif	TÍTULO: PROYECTO DE CONSTRUCCIÓN PARA LA RENOVACIÓN DE VÍA Y CATENARIA. TRAMO: SILLA - CULLERA	AUTOR: getinsa-euroestudios / tpf INGENIERÍA — JUAN MANUEL FERNÁNDEZ JIMÉNEZ	ESCALA: DIN A1: 1/1.000, DIN A3: 1/2.000 — Numérica; 0 10 20 30 40m — Gráfica	FECHA: MAYO 2021	TÍTULO DEL PLANO: EXPROPIACIONES ORTOFOTOPLANOS	Nº DE PLANO: 3.3.4 — Hoja 34 de 37

Datum: ETRS89 Proyección: UTM Zona UTM: 30N

EL PROYECTISTA:

REV. GRAF. DEL.

DIBUJO: JRA

FECHA:26/03/2019

ARCHIVO: 03.03.04_Ortofotoplanos

CÓDIGO: 511019013710ES

GRÁFICO DE DISTRIBUCIÓN DE HOJAS

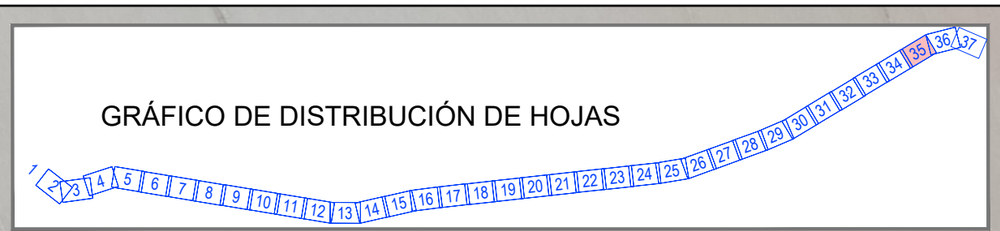

Término Municipal de Cullera

Y=4341300

X=735600

23+500 23+600 23+700 23+800 23+900 24+000 JCA7 24+100 JCA11

SILLA

ESTACIÓN DE CULLERA

		JUNTA DE CONTRAAGUJAS		CENTRO MATEMATICO		TALÓN EJE PRINCIPAL		TALÓN EJE DESVIADO		
JCA Nº		X	Y	X	Y	X	Y	X	Y	MATRÍCULA
1	DSHD	735.962,02	4.340.928,52	735.974,56	4.340.920,89	735.994,84	4.340.908,55	735.993,65	4.340.906,78	DSH-P1-UIC60-318-0.09-CR-D
3	DSHD	736.022,99	4.340.886,73	736.010,45	4.340.894,36	735.990,17	4.340.906,70	735.991,36	4.340.908,47	DSH-P1-UIC60-318-0.09-CR-D
25	DSHD	736.376,14	4.340.142,10	736.373,65	4.340.156,57	736.369,63	4.340.179,96	736.371,74	4.340.180,22	DSH-P1-UIC60-318-0.09-CR-D
15	DSHD	736.310,45	4.340.429,61	736.312,84	4.340.415,12	736.316,69	4.340.391,71	736.314,57	4.340.391,46	DSH-P1-UIC60-318-0.09-CR-D
13	DSHD	736.299,79	4.340.477,13	736.303,94	4.340.463,05	736.310,67	4.340.440,29	736.308,60	4.340.439,78	DSH-P1-UIC60-318-0.09-CR-D
5	DSHD	736.275,52	4.340.568,34	736.280,04	4.340.554,37	736.287,34	4.340.531,79	736.285,29	4.340.531,23	DSH-P1-UIC60-318-0.09-CR-D
9	DSHD	736.297,23	4.340.485,35	736.292,66	4.340.499,29	736.285,27	4.340.521,85	736.287,32	4.340.522,42	DSH-P1-UIC60-318-0.09-CR-D
7	DSHI	735.888,36	4.340.968,67	735.900,90	4.340.961,04	735.921,17	4.340.948,70	735.922,20	4.340.950,57	DSH-P1-UIC60-318-0.09-CR-I
11	DSHI	735.953,48	4.340.933,72	735.940,94	4.340.941,35	735.953,48	4.340.933,72	735.993,65	4.340.906,78	DSH-P1-UIC60-318-0.09-CR-I
17	DSHI	736.318,52	4.340.444,47	736.322,58	4.340.430,28	736.328,09	4.340.407,20	736.330,14	4.340.407,79	DSH-P1-UIC60-318-0.09-CR-I
19	DSHI	736.346,46	4.340.340,64	736.344,01	4.340.355,12	736.340,05	4.340.378,52	736.337,97	4.340.378,07	DSH-P1-UIC60-318-0.09-CR-I

adif

TÍTULO
PROYECTO DE CONSTRUCCIÓN
PARA LA RENOVACIÓN DE VÍA Y CATENARIA.
TRAMO: SILLA - CULLERA

AUTOR
getinsa-euroestudios
tpf INGENIERÍA
JUAN MANUEL FERNÁNDEZ JIMÉNEZ

ESCALA
DIN A1: 1/1.000
DIN A3: 1/2.000
Numérica
0 10 20 30 40m
Gráfica

FECHA
MAYO 2021

TÍTULO DEL PLANO
EXPROPIACIONES
ORTOFOTOPLANOS

Nº DE PLANO
3.3.4
Hoja 35 de 37

Datum: ETRS89 Proyección: UTM Zona UTM: 30N

FECHA: 26/03/2019 | DIBUJO: JRA | REV. GRAF. DEL | EL PROYECTISTA:

CÓDIGO: 511019013706ES | ARCHIVO: 03.03.04_Ortofotoplanos

GRÁFICO DE DISTRIBUCIÓN DE HOJAS

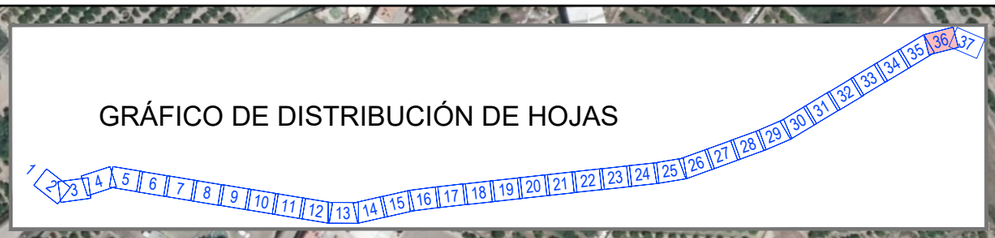

Término Municipal de Cullera

SILLA

Y=4340800

X=736000

24+200 | 24+300 | 24+400 | 24+500 | 24+600 | 24+700 | 24+800 | 24+900

JCA1 | JCA3 | JCA5 | JCA7 | JCA9 | JCA11 | JCA13 | JCA15 | JCA17 | JCA19

Vía abierta a Cullera

ESTACIÓN DE CULLERA

		JUNTA DE CONTRAAGUJAS		CENTRO MATEMATICO		TALÓN EJE PRINCIPAL		TALÓN EJE DESVIADO		
JCA Nº		X	Y	X	Y	X	Y	X	Y	MATRÍCULA
1	DSHD	735.962,02	4.340.928,52	735.974,56	4.340.920,89	735.994,84	4.340.908,55	735.993,65	4.340.906,78	DSH-P1-UIC60-318-0.09-CR-D
3	DSHD	736.022,99	4.340.886,73	736.010,45	4.340.894,36	735.990,17	4.340.906,70	735.991,36	4.340.908,47	DSH-P1-UIC60-318-0.09-CR-D
25	DSHD	736.376,14	4.340.142,10	736.373,65	4.340.156,57	736.369,63	4.340.179,96	736.371,74	4.340.180,22	DSH-P1-UIC60-318-0.09-CR-D
15	DSHD	736.310,45	4.340.429,61	736.312,84	4.340.415,12	736.316,69	4.340.391,71	736.314,57	4.340.391,46	DSH-P1-UIC60-318-0.09-CR-D
13	DSHD	736.299,79	4.340.477,13	736.303,94	4.340.463,05	736.310,67	4.340.440,29	736.308,60	4.340.439,78	DSH-P1-UIC60-318-0.09-CR-D
5	DSHD	736.275,52	4.340.568,34	736.280,04	4.340.554,37	736.287,34	4.340.531,79	736.285,29	4.340.531,23	DSH-P1-UIC60-318-0.09-CR-D
9	DSHD	736.297,23	4.340.485,35	736.292,66	4.340.499,29	736.285,27	4.340.521,85	736.287,32	4.340.522,42	DSH-P1-UIC60-318-0.09-CR-D
7	DSHI	735.888,36	4.340.968,67	735.900,90	4.340.961,04	735.921,17	4.340.948,70	735.922,20	4.340.950,57	DSH-P1-UIC60-318-0.09-CR-I
11	DSHI	735.953,48	4.340.933,72	735.940,94	4.340.941,35	735.953,48	4.340.933,72	735.993,65	4.340.906,78	DSH-P1-UIC60-318-0.09-CR-I
17	DSHI	736.318,52	4.340.444,47	736.322,58	4.340.430,28	736.328,09	4.340.407,20	736.330,14	4.340.407,79	DSH-P1-UIC60-318-0.09-CR-I
19	DSHI	736.346,46	4.340.340,64	736.344,01	4.340.355,12	736.340,05	4.340.378,52	736.337,97	4.340.378,07	DSH-P1-UIC60-318-0.09-CR-I

adif

TÍTULO
PROYECTO DE CONSTRUCCIÓN PARA LA RENOVACIÓN DE VÍA Y CATENARIA. TRAMO: SILLA - CULLERA

AUTOR
getinsa-euroestudios
tpf INGENIERÍA
JUAN MANUEL FERNÁNDEZ JIMÉNEZ

ESCALA
DIN A1: 1/1.000
DIN A3: 1/2.000
Numérica
0 10 20 30 40m
Gráfica

FECHA
MAYO 2021

TÍTULO DEL PLANO
EXPROPIACIONES ORTOFOTOPLANOS

Nº DE PLANO
3.3.4
Hoja 36 de 37

Datum: ETRS89 Proyección: UTM Zona UTM: 30N

FECHA:26/03/2019 | DIBUJO: JRA | REV. GRAF. DEL. | EL PROYECTISTA:

CÓDIGO: 5110190137OES | ARCHIVO: 03.03.04_Ortofotoplanos

GRÁFICO DE DISTRIBUCIÓN DE HOJAS

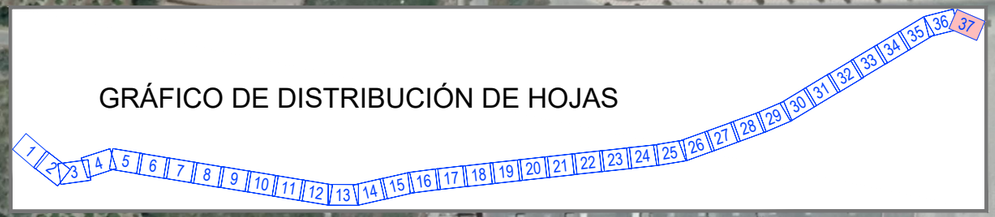

JCA25
JCA19
JCA15
CA17
25+100
25+000
24+900
24+800
0+400
0+300
0+200
0+100
0+000
RECTA
R=300
R=250
A=358
A=1110
A=2574
A=1500
A=1000
A=1200
A=1300
A=1400
A=1600
A=1800
A=2000
A=2400
A=3000
A=3500
A=4000
A=4500
A=5000
A=6000
A=7000
A=8000
A=9000
A=10000
A=12000
A=14000
A=16000
A=18000
A=20000
A=25000
A=30000
A=35000
A=40000
A=45000
A=50000
A=60000
A=70000
A=80000
A=90000
A=100000
A=120000
A=140000
A=160000
A=180000
A=200000
A=250000
A=300000
A=350000
A=400000
A=450000
A=500000
A=600000
A=700000
A=800000
A=900000
A=1000000
A=1200000
A=1400000
A=1600000
A=1800000
A=2000000
A=2500000
A=3000000
A=3500000
A=4000000
A=4500000
A=5000000
A=6000000
A=7000000
A=8000000
A=9000000
A=10000000
A=12000000
A=14000000
A=16000000
A=18000000
A=20000000
A=25000000
A=30000000
A=35000000
A=40000000
A=45000000
A=50000000
A=60000000
A=70000000
A=80000000
A=90000000
A=100000000
A=120000000
A=140000000
A=160000000
A=180000000
A=200000000
A=250000000
A=300000000
A=350000000
A=400000000
A=450000000
A=500000000
A=600000000
A=700000000
A=800000000
A=900000000
A=1000000000
A=1200000000
A=1400000000
A=1600000000
A=1800000000
A=2000000000
A=2500000000
A=3000000000
A=3500000000
A=4000000000
A=4500000000
A=5000000000
A=6000000000
A=7000000000
A=8000000000
A=9000000000
A=10000000000
A=12000000000
A=14000000000
A=16000000000
A=18000000000
A=20000000000
A=25000000000
A=30000000000
A=35000000000
A=40000000000
A=45000000000
A=50000000000
A=60000000000
A=70000000000
A=80000000000
A=90000000000
A=100000000000
A=120000000000
A=140000000000
A=160000000000
A=180000000000
A=200000000000
A=250000000000
A=300000000000
A=350000000000
A=400000000000
A=450000000000
A=500000000000
A=600000000000
A=700000000000
A=800000000000
A=900000000000
A=1000000000000
A=1200000000000
A=1400000000000
A=1600000000000
A=1800000000000
A=2000000000000
A=2500000000000
A=3000000000000
A=3500000000000
A=4000000000000
A=4500000000000
A=5000000000000
A=6000000000000
A=7000000000000
A=8000000000000
A=9000000000000
A=10000000000000
A=12000000000000
A=14000000000000
A=16000000000000
A=18000000000000
A=20000000000000
A=25000000000000
A=30000000000000
A=35000000000000
A=40000000000000
A=45000000000000
A=50000000000000
A=60000000000000
A=70000000000000
A=80000000000000
A=90000000000000
A=100000000000000
A=120000000000000
A=140000000000000
A=160000000000000
A=180000000000000
A=200000000000000
A=250000000000000
A=300000000000000
A=350000000000000
A=400000000000000
A=450000000000000
A=500000000000000
A=600000000000000
A=700000000000000
A=800000000000000
A=900000000000000
A=1000000000000000
A=1200000000000000
A=1400000000000000
A=1600000000000000
A=1800000000000000
A=2000000000000000
A=2500000000000000
A=3000000000000000
A=3500000000000000
A=4000000000000000
A=4500000000000000
A=5000000000000000
A=6000000000000000
A=7000000000000000
A=8000000000000000
A=9000000000000000
A=10000000000000000
A=12000000000000000
A=14000000000000000
A=16000000000000000
A=18000000000000000
A=20000000000000000
A=25000000000000000
A=30000000000000000
A=35000000000000000
A=40000000000000000
A=45000000000000000
A=50000000000000000
A=60000000000000000
A=70000000000000000
A=80000000000000000
A=90000000000000000
A=100000000000000000
A=120000000000000000
A=140000000000000000
A=160000000000000000
A=180000000000000000
A=200000000000000000
A=250000000000000000
A=300000000000000000
A=350000000000000000
A=400000000000000000
A=450000000000000000
A=500000000000000000
A=600000000000000000
A=700000000000000000
A=800000000000000000
A=900000000000000000
A=1000000000000000000
A=1200000000000000000
A=1400000000000000000
A=1600000000000000000
A=1800000000000000000
A=2000000000000000000
A=2500000000000000000
A=3000000000000000000
A=3500000000000000000
A=4000000000000000000
A=4500000000000000000
A=5000000000000000000
A=6000000000000000000
A=7000000000000000000
A=8000000000000000000
A=9000000000000000000
A=10000000000000000000
A=12000000000000000000
A=14000000000000000000
A=16000000000000000000
A=18000000000000000000
A=20000000000000000000
A=25000000000000000000
A=30000000000000000000
A=35000000000000000000
A=40000000000000000000
A=45000000000000000000
A=50000000000000000000
A=60000000000000000000
A=70000000000000000000
A=80000000000000000000
A=90000000000000000000
A=100000000000000000000
A=120000000000000000000
A=140000000000000000000
A=160000000000000000000
A=180000000000000000000
A=200000000000000000000
A=250000000000000000000
A=300000000000000000000
A=350000000000000000000
A=400000000000000000000
A=450000000000000000000
A=500000000000000000000
A=600000000000000000000
A=700000000000000000000
A=800000000000000000000
A=900000000000000000000
A=1000000000000000000000
A=1200000000000000000000
A=1400000000000000000000
A=1600000000000000000000
A=1800000000000000000000
A=2000000000000000000000
A=2500000000000000000000
A=3000000000000000000000
A=3500000000000000000000
A=4000000000000000000000
A=4500000000000000000000
A=5000000000000000000000
A=6000000000000000000000
A=7000000000000000000000
A=8000000000000000000000
A=9000000000000000000000
A=10000000000000000000000
A=12000000000000000000000
A=14000000000000000000000
A=16000000000000000000000
A=18000000000000000000000
A=20000000000000000000000
A=25000000000000000000000
A=30000000000000000000000
A=35000000000000000000000
A=40000000000000000000000
A=45000000000000000000000
A=50000000000000000000000
A=60000000000000000000000
A=70000000000000000000000
A=80000000000000000000000
A=90000000000000000000000
A=100000000000000000000000
A=120000000000000000000000
A=140000000000000000000000
A=160000000000000000000000
A=180000000000000000000000
A=200000000000000000000000
A=250000000000000000000000
A=300000000000000000000000
A=350000000000000000000000
A=400000000000000000000000
A=450000000000000000000000
A=500000000000000000000000
A=600000000000000000000000
A=700000000000000000000000
A=800000000000000000000000
A=900000000000000000000000
A=1000000000000000000000000
A=1200000000000000000000000
A=1400000000000000000000000
A=1600000000000000000000000
A=1800000000000000000000000
A=2000000000000000000000000
A=2500000000000000000000000
A=3000000000000000000000000
A=3500000000000000000000000
A=4000000000000000000000000
A=4500000000000000000000000
A=5000000000000000000000000
A=6000000000000000000000000
A=7000000000000000000000000
A=8000000000000000000000000
A=9000000000000000000000000
A=10000000000000000000000000
A=12000000000000000000000000
A=14000000000000000000000000
A=16000000000000000000000000
A=18000000000000000000000000
A=20000000000000000000000000
A=25000000000000000000000000
A=30000000000000000000000000
A=35000000000000000000000000
A=40000000000000000000000000
A=45000000000000000000000000
A=50000000000000000000000000
A=60000000000000000000000000
A=70000000000000000000000000
A=80000000000000000000000000
A=90000000000000000000000000
A=100000000000000000000000000
A=120000000000000000000000000
A=140000000000000000000000000
A=160000000000000000000000000
A=180000000000000000000000000
A=200000000000000000000000000
A=250000000000000000000000000
A=300000000000000000000000000
A=350000000000000000000000000
A=400000000000000000000000000
A=450000000000000000000000000
A=500000000000000000000000000
A=600000000000000000000000000
A=700000000000000000000000000
A=800000000000000000000000000
A=900000000000000000000000000
A=1000000000000000000000000000
A=1200000000000000000000000000
A=1400000000000000000000000000
A=1600000000000000000000000000
A=1800000000000000000000000000
A=2000000000000000000000000000
A=2500000000000000000000000000
A=3000000000000000000000000000
A=3500000000000000000000000000
A=4000000000000000000000000000
A=4500000000000000000000000000
A=5000000000000000000000000000
A=6000000000000000000000000000
A=7000000000000000000000000000
A=8000000000000000000000000000
A=9000000000000000000000000000
A=10000000000000000000000000000
A=12000000000000000000000000000
A=14000000000000000000000000000
A=16000000000000000000000000000
A=18000000000000000000000000000
A=20000000000000000000000000000
A=25000000000000000000000000000
A=30000000000000000000000000000
A=35000000000000000000000000000
A=40000000000000000000000000000
A=45000000000000000000000000000
A=50000000000000000000000000000
A=60000000000000000000000000000
A=70000000000000000000000000000
A=80000000000000000000000000000
A=90000000000000000000000000000
A=100000000000000000000000000000
A=120000000000000000000000000000
A=140000000000000000000000000000
A=160000000000000000000000000000
A=180000000000000000000000000000
A=200000000000000000000000000000
A=250000000000000000000000000000
A=300000000000000000000000000000
A=350000000000000000000000000000
A=400000000000000000000000000000
A=450000000000000000000000000000
A=500000000000000000000000000000
A=600000000000000000000000000000
A=700000000000000000000000000000
A=800000000000000000000000000000
A=900000000000000000000000000000
A=1000000000000000000000000000000
A=1200000000000000000000000000000
A=1400000000000000000000000000000
A=1600000000000000000000000000000
A=1800000000000000000000000000000
A=2000000000000000000000000000000
A=2500000000000000000000000000000
A=3000000000000000000000000000000
A=3500000000000000000000000000000
A=4000000000000000000000000000000
A=4500000000000000000000000000000
A=5000000000000000000000000000000
A=6000000000000000000000000000000
A=7000000000000000000000000000000
A=8000000000000000000000000000000
A=9000000000000000000000000000000
A=10000000000000000000000000000000
A=12000000000000000000000000000000
A=14000000000000000000000000000000
A=16000000000000000000000000000000
A=18000000000000000000000000000000
A=20000000000000000000000000000000
A=25000000000000000000000000000000
A=30000000000000000000000000000000
A=35000000000000000000000000000000
A=40000000000000000000000000000000
A=45000000000000000000000000000000
A=50000000000000000000000000000000
A=60000000000000000000000000000000
A=70000000000000000000000000000000
A=80000000000000000000000000000000
A=90000000000000000000000000000000
A=100000000000000000000000000000000
A=120000000000000000000000000000000
A=140000000000000000000000000000000
A=160000000000000000000000000000000
A=180000000000000000000000000000000
A=200000000000000000000000000000000
A=250000000000000000000000000000000
A=300000000000000000000000000000000
A=350000000000000000000000000000000
A=400000000000000000000000000000000
A=450000000000000000000000000000000
A=500000000000000000000000000000000
A=600000000000000000000000000000000
A=700000000000000000000000000000000
A=800000000000000000000000000000000
A=900000000000000000000000000000000
A=1000000000000000000000000000000000
A=1200000000000000000000000000000000
A=1400000000000000000000000000000000
A=1600000000000000000000000000000000
A=1800000000000000000000000000000000
A=2000000000000000000000000000000000
A=2500000000000000000000000000000000
A=3000000000000000000000000000000000
A=3500000000000000000000000000000000
A=4000000000000000000000000000000000
A=4500000000000000000000000000000000
A=5000000000000000000000000000000000
A=6000000000000000000000000000000000
A=7000000000000000000000000000000000
A=8000000000000000000000000000000000
A=9000000000000000000000000000000000
A=10000000000000000000000000000000000
A=12000000000000000000000000000000000
A=14000000000000000000000000000000000
A=16000000000000000000000000000000000
A=18000000000000000000000000000000000
A=20000000000000000000000000000000000
A=25000000000000000000000000000000000
A=30000000000000000000000000000000000
A=35000000000000000000000000000000000
A=40000000000000000000000000000000000
A=45000000000000000000000000000000000
A=50000000000000000000000000000000000
A=60000000000000000000000000000000000
A=70000000000000000000000000000000000
A=80000000000000000000000000000000000
A=90000000000000000000000000000000000
A=100000000000000000000000000000000000
A=120000000000000000000000000000000000
A=140000000000000000000000000000000000
A=160000000000000000000000000000000000
A=180000000000000000000000000000000000
A=200000000000000000000000000000000000
A=250000000000000000000000000000000000
A=300000000000000000000000000000000000
A=350000000000000000000000000000000000
A=400000000000000000000000000000000000
A=450000000000000000000000000000000000
A=500000000000000000000000000000000000
A=600000000000000000000000000000000000
A=700000000000000000000000000000000000
A=800000000000000000000000000000000000
A=900000000000000000000000000000000000
A=1000000000000000000000000000000000000
A=1200000000000000000000000000000000000
A=1400000000000000000000000000000000000
A=1600000000000000000000000000000000000
A=1800000000000000000000000000000000000
A=2000000000000000000000000000000000000
A=2500000000000000000000000000000000000
A=3000000000000000000000000000000000000
A=3500000000000000000000000000000000000
A=4000000000000000000000000000000000000
A=4500000000000000000000000000000000000
A=5000000000000000000000000000000000000
A=6000000000000000000000000000000000000
A=7000000000000000000000000000000000000
A=8000000000000000000000000000000000000
A=9000000000000000000000000000000000000
A=10000000000000000000000000000000000000
A=12000000000000000000000000000000000000
A=14000000000000000000000000000000000000
A=16000000000000000000000000000000000000
A=18000000000000000000000000000000000000
A=20000000000000000000000000000000000000
A=25000000000000000000000000000000000000
A=30000000000000000000000000000000000000
A=35000000000000000000000000000000000000
A=40000000000000000000000000000000000000
A=45000000000000000000000000000000000000
A=50000000000000000000000000000000000000
A=60000000000000000000000000000000000000
A=70000000000000000000000000000000000000
A=80000000000000000000000000000000000000
A=90000000000000000000000000000000000000
A=100000000000000000000000000000000000000
A=120000000000000000000000000000000000000
A=140000000000000000000000000000000000000
A=160000000000000000000000000000000000000
A=180000000000000000000000000000000000000
A=200000000000000000000000000000000000000
A=250000000000000000000000000000000000000
A=300000000000000000000000000000000000000
A=350000000000000000000000000000000000000
A=400000000000000000000000000000000000000
A=450000000000000000000000000000000000000
A=500000000000000000000000000000000000000
A=600000000000000000000000000000000000000
A=700000000000000000000000000000000000000
A=800000000000000000000000000000000000000
A=900000000000000000000000000000000000000
A=1000000000000000000000000000000000000000
A=1200000000000000000000000000000000000000
A=1400000000000000000000000000000000000000
A=1600000000000000000000000000000000000000
A=1800000000000000000000000000000000000000
A=2000000000000000000000000000000000000000
A=2500000000000000000000000000000000000000
A=3000000000000000000000000000000000000000
A=3500000000000000000000000000000000000000
A=4000000000000000000000000000000000000000
A=4500000000000000000000000000000000000000
A=5000000000000000000000000000000000000000
A=6000000000000000000000000000000000000000
A=7000000000000000000000000000000000000000
A=8000000000000000000000000000000000000000
A=9000000000000000000000000000000000000000
A=10000000000000000000000000000000000000000
A=12000000000000000000000000000000000000000
A=14000000000000000000000000000000000000000
A=16000000000000000000000000000000000000000
A=18000000000000000000000000000000000000000
A=20000000000000000000000000000000000000000
A=25000000000000000000000000000000000000000
A=30000000000000000000000000000000000000000
A=35000000000000000000000000000000000000000
A=40000000000000000000000000000000000000000
A=45000000000000000000000000000000000000000
A=50000000000000000000000000000000000000000
A=60000000000000000000000000000000000000000
A=70000000000000000000000000000000000000000
A=80000000000000000000000000000000000000000
A=90000000000000000000000000000000000000000
A=100000000000000000000000000000000000000000
A=120000000000000000000000000000000000000000
A=140000000000000000000000000000000000000000
A=160000000000000000000000000000000000000000
A=180000000000000000000000000000000000000000
A=200000000000000000000000000000000000000000
A=250000000000000000000000000000000000000000
A=300000000000000000000000000000000000000000
A=350000000000000000000000000000000000000000
A=400000000000000000000000000000000000000000
A=450000000000000000000000000000000000000000
A=500000000000000000000000000000000000000000
A=600000000000000000000000000000000000000000
A=700000000000000000000000000000000000000000
A=800000000000000000000000000000000000000000
A=900000000000000000000000000000000000000000
A=1000000000000000000000000000000000000000000
A=1200000000000000000000000000000000000000000
A=1400000000000000000000000000000000000000000
A=1600000000000000000000000000000000000000000
A=1800000000000000000000000000000000000000000
A=2000000000000000000000000000000000000000000
A=2500000000000000000000000000000000000000000
A=3000000000000000000000000000000000000000000
A=3500000000000000000000000000000000000000000
A=4000000000000000000000000000000000000000000
A=4500000000000000000000000000000000000000000
A=5000000000000000000000000000000000000000000
A=6000000000000000000000000000000000000000000
A=7000000000000000000000000000000000000000000
A=8000000000000000000000000000000000000000000
A=9000000000000000000000000000000000000000000
A=10000000000000000000000000000000000000000000
A=12000000000000000000000000000000000000000000
A=14000000000000000000000000000000000000000000
A=16000000000000000000000000000000000000000000
A=18000000000000000000000000000000000000000000
A=20000000000000000000000000000000000000000000
A=25000000000000000000000000000000000000000000
A=30000000000000000000000000000000000000000000
A=35000000000000000000000000000000000000000000
A=40000000000000000000000000000000000000000000
A=45000000000000000000000000000000000000000000
A=50000000000000000000000000000000000000000000
A=60000000000000000000000000000000000000000000
A=70000000000000000000000000000000000000000000
A=80000000000000000000000000000000000000000000
A=90000000000000000000000000000000000000000000
A=100000000000000000000000000000000000000000000
A=120000000000000000000000000000000000000000000
A=140000000000000000000000000000000000000000000
A=160000000000000000000000000000000000000000000
A=180000000000000000000000000000000000000000000
A=200000000000000000000000000000000000000000000
A=250000000000000000000000000000000000000000000
A=300000000000000000000000000000000000000000000
A=350000000000000000000000000000000000000000000
A=400000000000000000000000000000000000000000000
A=450000000000000000000000000000000000000000000
A=500000000000000000000000000000000000000000000
A=600000000000000000000000000000000000000000000
A=700000000000000000000000000000000000000000000
A=800000000000000000000000000000000000000000000
A=900000000000000000000000000000000000000000000
A=1000000000000000000000000000000000000000000000
A=1200000000000000000000000000000000000000000000
A=1400000000000000000000000000000000000000000000
A=1600000000000000000000000000000000000000000000
A=1800000000000000000000000000000000000000000000
A=2000000000000000000000000000000000000000000000
A=2500000000000000000000000000000000000000000000
A=3000000000000000000000000000000000000000000000
A=3500000000000000000000000000000000000000000000
A=4000000000000000000000000000000000000000000000
A=4500000000000000000000000000000000000000000000
A=5000000000000000000000000000000000000000000000
A=6000000000000000000000000000000000000000000000
A=7000000000000000000000000000000000000000000000
A=8000000000000000000000000000000000000000000000
A=9000000000000000000000000000000000000000000000
A=10000000000000000000000000000000000000000000000
A=12000000000000000000000000000000000000000000000
A=14000000000000000000000000000000000000000000000
A=16000000000000000000000000000000000000000000000
A=18000000000000000000000000000000000000000000000
A=20000000000000000000000000000000000000000000000
A=25000000000000000000000000000000000000000000000
A=30000000000000000000000000000000000000000000000
A=35000000000000000000000000000000000000000000000
A=40000000000000000000000000000000000000000000000
A=45000000000000000000000000000000000000000000000
A=50000000000000000000000000000000000000000000000
A=60000000000000000000000000000000000000000000000
A=70000000000000000000000000000000000000000000000
A=80000000000000000000000000000000000000000000000
A=90000000000000000000000000000000000000000000000
A=100000000000000000000000000000000000000000000000
A=120000000000000000000000000000000000000000000000
A=140000000000000000000000000000000000000000000000
A=160000000000000000000000000000000000000000000000
A=180000000000000000000000000000000000000000000000
A=200000000000000000000000000000000000000000000000
A=250000000000000000000000000000000000000000000000
A=300000000000000000000000000000000000000000000000
A=350000000000000000000000000000000000000000000000
A=400000000000000000000000000000000000000000000000
A=450000000000000000000000000000000000000000000000
A=500000000000000000000000000000000000000000000000
A=600000000000000000000000000000000000000000000000
A=700000000000000000000000000000000000000000000000
A=800000000000000000000000000000000000000000000000
A=900000000000000000000000000000000000000000000000
A=1000000000000000000000000000000000000000000000000
A=1200000000000000000000000000000000000000000000000
A=1400000000000000000000000000000000000000000000000
A=1600000000000000000000000000000000000000000000000
A=1800000000000000000000000000000000000000000000000
A=2000000000000000000000000000000000000000000000000
A=2500000000000000000000000000000000000000000000000
A=3000000000000000000000000000000000000000000000000
A=3500000000000000000000000000000000000000000000000
A=4000000000000000000000000000000000000000000000000
A=4500000000000000000000000000000000000000000000000
A=5000000000000000000000000000000000000000000000000
A=6000000000000000000000000000000000000000000000000
A=7000000000000000000000000000000000000000000000000
A=8000000000000000000000000000000000000000000000000
A=9000000000000000000000000000000000000000000000000
A=10000000000000000000000000000000000000000000000000
A=12000000000000000000000000000000000000000000000000
A=14000000000000000000000000000000000000000000000000
A=16000000000000000000000000000000000000000000000000
A=18000000000000000000000000000000000000000000000000
A=20000000000000000000000000000000000000000000000000
A=25000000000000000000000000000000000000000000000000
A=30000000000000000000000000000000000000000000000000
A=35000000000000000000000000000000000000000000000000
A=40000000000000000000000000000000000000000000000000
A=45000000000000000000000000000000000000000000000000
A=50000000000000000000000000000000000000000000000000
A=60000000000000000000000000000000000000000000000000
A=70000000000000000000000000000000000000000000000000
A=80000000000000000000000000000000000000000000000000
A=90000000000000000000000000000000000000000000000000
A=100000000000000000000000000000000000000000000000000
A=120000000000000000000000000000000000000000000000000
A=140000000000000000000000000000000000000000000000000
A=160000000000000000000000000000000000000000000000000
A=180000000000000000000000000000000000000000000000000
A=200000000000000000000000000000000000000000000000000
A=250000000000000000000000000000000000000000000000000
A=300000000000000000000000000000000000000000000000000
A=350000000000000000000000000000000000000000000000000
A=400000000000000000000000000000000000000000000000000
A=450000000000000000000000000000000000000000000000000
A=500000000000000000000000000000000000000000000000000
A=600000000000000000000000000000000000000000000000000
A=700000000000000000000000000000000000000000000000000
A=800000000000000000000000000000000000000000000000000
A=900000000000000000000000000000000000000000000000000
A=1000000000000000000000000000000000000000000000000000
A=1200000000000000000000000000000000000000000000000000
A=1400000000000000000000000000000000000000000000000000
A=1600000000000000000000000000000000000000000000000000
A=1800000000000000000000000000000000000000000000000000
A=2000000000000000000000000000000000000000000000000000
A=2500000000000000000000000000000000000000000000000000
A=3000000000000000000000000000000000000000000000000000
A=3500000000000000000000000000000000000000000000000000
A=4000000000000000000000000000000000000000000000000000
A=4500000000000000000000000000000000000000000000000000
A=5000000000000000000000000000000000000000000000000000
A=6000000000000000000000000000000000000000000000000000
A=7000000000000000000000000000000000000000000000000000
A=8000000000000000000000000000000000000000000000000000
A=9000000000000000000000000000000000000000000000000000
A=10000000000000000000000000000000000000000000000000000
A=12000000000000000000000000000000000000000000000000000
A=14000000000000000000000000000000000000000000000000000
A=16000000000000000000000000000000000000000000000000000
A=18000000000000000000000000000000000000000000000000000
A=20000000000000000000000000000000000000000000000000000
A=25000000000000000000000000000000000000000000000000000
A=30000000000000000000000000000000000000000000000000000
A=35000000000000000000000000000000000000000000000000000
A=40000000000000000000000000000000000000000000000000000
A=45000000000000000000000000000000000000000000000000000
A=50000000000000000000000000000000000000000000000000000
A=60000000000000000000000000000000000000000000000000000
A=70000000000000000000000000000000000000000000000000000
A=80000000000000000000000000000000000000000000000000000
A=90000000000000000000000000000000000000000000000000000
A=100000000000000000000000000000000000000000000000000000
A=120000000000000000000000000000000000000000000000000000
A=140000000000000000000000000000000000000000000000000000
A=160000000000000000000000000000000000000000000000000000
A=180000000000000000000000000000000000000000000000000000
A=200000000000000000000000000000000000000000000000000000
A=250000000000000000000000000000000000000000000000000000
A=300000000000000000000000000000000000000000000000000000
A=350000000000000000000000000000000000000000000000000000
A=400000000000000000000000000000000000000000000000000000
A=450000000000000000000000000000000000000000000000000000
A=500000000000000000000000000000000000000000000000000000
A=600000000000000000000000000000000000000000000000000000
A=700000000000000000000000000000000000000000000000000000
A=800000000000000000000000000000000000000000000000000000
A=900000000000000000000000000000000000000000000000000000
A=1000000000000000000000000000000000000000000000000000000
A=1200000000000000000000000000000000000000000000000000000
A=1400000000000000000000000000000000000000000000000000000
A=1600000000000000000000000000000000000000000000000000000
A=1800000000000000000000000000000000000000000000000000000
A=2000000000000000000000000000000000000000000000000000000
A=2500000000000000000000000000000000000000000000000000000
A=3000000000000000000000000000000000000000000000000000000
A=3500000000000000000000000000000000000000000000000000000
A=4000000000000000000000000000000000000000000000000000000
A=4500000000000000000000000000000000000000000000000000000
A=5000000000000000000000000000000000000000000000000000000
A=6000000000000000000000000000000000000000000000000000000
A=7000000000000000000000000000000000000000000000000000000
A=8000000000000000000000000000000000000000000000000000000
A=9000000000000000000000000000000000000000000000000000000
A=10000000000000000000000000000000000000000000000000000000
A=12000000000000000000000000000000000000000000000000000000
A=14000000000000000000000000000000000000000000000000000000
A=16000000000000000000000000000000000000000000000000000000
A=18000000000000000000000000000000000000000000000000000000
A=20000000000000000000000000000000000000000000000000000000
A=25000000000000000000000000000000000000000000000000000000
A=30000000000000000000000000000000000000000000000000000000
A=35000000000000000000000000000000000000000000000000000000
A=40000000000000000000000000000000000000000000000000000000
A=45000000000000000000000000000000000000000000000000000000
A=50000000000000000000000000000000000000000000000000000000
A=60000000000000000000000000000000000000000000000000000000
A=70000000000000000000000000000000000000000000000000000000
A=80000000000000000000000000000000000000000000000000000000
A=90000000000000000000000000000000000000000000000000000000
A=100000000000000000000000000000000000000000000000000000000
A=120000000000000000000000000000000000000000000000000000000
A=140000000000000000000000000000000000000000000000000000000
A=160000000000000000000000000000000000000000000000000000000
A=180000000000000000000000000000000000000000000000000000000
A=200000000000000000000000000000000000000000000000000000000
A=250000000000000000000000000000000000000000000000000000000
A=300000000000000000000000000000000000000000000000000000000
A=350000000000000000000000000000000000000000000000000000000
A=400000000000000000000000000000000000000000000000000000000
A=450000000000000000000000000000000000000000000000000000000
A=500000000000000000000000000000000000000000000000000000000
A=600000000000000000000000000000000000000000000000000000000
A=700000000000000000000000000000000000000000000000000000000
A=800000000000000000000000000000000000000000000000000000000
A=900000000000000000000000000000000000000000000000000000000
A=1000000000000000000000000000000000000000000000000000000000
A=1200000000000000000000000000000000000000000000000000000000
A=1400000000000000000000000000000000000000000000000000000000
A=1600000000000000000000000000000000000000000000000000000000
A=1800000000000000000000000000000000000000000000000000000000
A=2000000000000000000000000000000000000000000000000000000000
A=2500000000000000000000000000000000000000000000000000000000
A=3000000000000000000000000000000000000000000000000000000000
A=3500000000000000000000000000000000000000000000000000000000
A=4000000000000000000000000000000000000000000000000000000000
A=4500000000000000000000000000000000000000000000000000000000
A=5000000000000000000000000000000000000000000000000000000000
A=6000000000000000000000000000000000000000000000000000000000
A=7000000000000000000000000000000000000000000000000000000000
A=8000000000000000000000000000000000000000000000000000000000
A=9000000000000000000000000000000000000000000000000000000000
A=10000000000000000000000000000000000000000000000000000000000
A=12000000000000000000000000000000000000000000000000000000000
A=14000000000000000000000000000000000000000000000000000000000
A=16000000000000000000000000000000000000000000000000000000000
A=18000000000000000000000000000000000000000000000000000000000
A=20000000000000000000000000000000000000000000000000000000000
A=25000000000000000000000000000000000000000000000000000000000
A=30000000000000000000000000000000000000000000000000000000000
A=35000000000000000000000000000000000000000000000000000000000
A=40000000000000000000000000000000000000000000000000000000000
A=45000000000000000000000000000000000000000000000000000000000
A=50000000000000000000000000000000000000000000000000000000000
A=60000000000000000000000000000000000000000000000000000000000
A=70000000000000000000000000000000000000000000000000000000000
A=80000000000000000000000000000000000000000000000000000000000
A=90000000000000000000000000000000000000000000000000000000000
A=100000000000000000000000000000000000000000000000000000000000
A=120000000000000000000000000000000000000000000000000000000000
A=140000000000000000000000000000000000000000000000000000000000
A=160000000000000000000000000000000000000000000000000000000000
A=180000000000000000000000000000000000000000000000000000000000
A=200000000000000000000000000000000000000000000000000000000000
A=250000000000000000000000000000000000000000000000000000000000
A=300000000000000000000000000000000000000000000000000000000000
A=350000000000000000000000000000000000000000000000000000000000
A=400000000000000000000000000000000000000000000000000000000000
A=450000000000000000000000000000000000000000000000000000000000
A=500000000000000000000000000000000000000000000000000000000000
A=600000000000000000000000000000000000000000000000000000000000
A=700000000000000000000000000000000000000000000000000000000000
A=800000000000000000000000000000000000000000000000000000000000
A=900000000000000000000000000000000000000000000000000000000000
A=1000000000000000000000000000000000000000000000000000000000000
A=1200000000000000000000000000000000000000000000000000000000000
A=1400000000000000000000000000000000000000000000000000000000000
A=1600000000000000000000000000000000000000000000000000000000000
A=1800000000000000000000000000000000000000000000000000000000000
A=2000000000000000000000000000000000000000000000000000000000000
A=2500000000000000000000000000000000000000000000000000000000000
A=3000000000000000000000000000000000000000000000000000000000000
A=3500000000000000000000000000000000000000000000000000000000000
A=4000000000000000000000000000000000000000000000000000000000000
A=4500000000000000000000000000000000000000000000000000000000000
A=5000000000000000000000000000000000000000000000000000000000000
A=6000000000000000000000000000000000000000000000000000000000000
A=7000000000000000000000000000000000000000000000000000000000000
A=8000000000000000000000000000000000000000000000000000000000000
A=9000000000000000000000000000000000000000000000000000000000000
A=10000000000000000000000000000000000000000000000000000000000000
A=12000000000000000000000000000000000000000000000000000000000000
A=14000000000000000000000000000000000000000000000000000000000000
A=16000000000000000000000000000000000000000000000000000000000000
A=18000000000000000000000000000000000000000000000000000000000000
A=20000000000000000000000000000000000000000000000000000000000000
A=25000000000000000000000000000000000000000000000000000000000000
A=30000000000000000000000000000000000000000000000000000000000000
A=35000000000000000000000000000000000000000000000000000000000000
A=40000000000000000000000000000000000000000000000000000000000000
A=45000000000000000000000000000000000000000000000000000000000000
A=50000000000000000000000000000000000000000000000000000000000000
A=60000000000000000000000000000000000000000000000000000000000000
A=70000000000000000000000000000000000000000000000000000000000000
A=80000000000000000000000000000000000000000000000000000000000000
A=90000000000000000000000000000000000000000000000000000000000000
A=100000000000000000000000000000000000000000000000000000000000000
A=120000000000000000000000000000000000000000000000000000000000000
A=140000000000000000000000000000000000000000000000000000000000000
A=160000000000000000000000000000000000000000000000000000000000000
A=180000000000000000000000000000000000000000000000000000000000000
A=200000000000000000000000000000000000000000000000000000000000000
A=250000000000000000000000000000000000000000000000000000000000000
A=300000000000000000000000000000000000000000000000000000000000000
A=350000000000000000000000000000000000000000000000000000000000000
A=400000000000000000000000000000000000000000000000000000000000000
A=450000000000000000000000000000000000000000000000000000000000000
A=500000000000000000000000000000000000000000000000000000000000000
A=600000000000000000000000000000000000000000000000000000000000000
A=700000000000000000000000000000000000000000000000000000000000000
A=800000000000000000000000000000000000000000000000000000000000000
A=900000000000000000000000000000000000000000000000000000000000000
A=1000000000000000000000000000000000000000000000000000000000000000
A=1200000000000000000000000000000000000000000000000000000000000000
A=1400000000000000000000000000000000000000000000000000000000000000
A=1600000000000000000000000000000000000000000000000000000000000000
A=1800000000000000000000000000000000000000000000000000000000000000
A=2000000000000000000000000000000000000000000000000000000000000000
A=2500000000000000000000000000000000000000000000000000000000000000
A=3000000000000000000000000000000000000000000000000000000000000000
A=3500000000000000000000000000000000000000000000000000000000000000
A=4000000000000000000000000000000000000000000000000000000000000000
A=4500000000000000000000000000000000000000000000000000000000000000
A=5000000000000000000000000000000000000000000000000000000000000000
A=6000000000000000000000000000000000000000000000000000000000000000
A=7000000000000000000000000000000000000000000000000000000000000000
A=8000000000000000000000000000000000000000000000000000000000000000
A=9000000000000000000000000000000000000000000000000000000000000000
A=10000000000000000000000000000000000000000000000000000000000000000
A=12000000000000000000000000000000000000000000000000000000000000000
A=14000000000000000000000000000000000000000000000000000000000000000
A=16000000000000000000000000000000000000000000000000000000000000000
A=18000000000000000000000000000000000000000000000000000000000000000
A=20000000000000000000000000000000000000000000000000000000000000000
A=25000000000000000000000000000000000000000000000000000000000000000
A=30000000000000000000000000000000000000000000000000000000000000000
A=35000000000000000000000000000000000000000000000000000000000000000
A=40000000000000000000000000000000000000000000000000000000000000000
A=45000000000000000000000000000000000000000000000000000000000000000
A=50000000000000000000000000000000000000000000000000000000000000000
A=60000000000000000000000000000000000000000000000000000000000000000
A=70000000000000000000000000000000000000000000000000000000000000000
A=80000000000000000000000000000000000000000000000000000000000000000
A=90000000000000000000000000000000000000000000000000000000000000000
A=100000000000000000000000000000000000000000000000000000000000000000
A=120000000000000000000000000000000000000000000000000000000000000000
A=140000000000000000000000000000000000000000000000000000000000000000
A=160000000000000000000000000000000000000000000000000000000000000000
A=180000000000000000000000000000000000000000000000000000000000000000
A=200000000000000000000000000000000000000000000000000000000000000000
A=250000000000000000000000000000000000000000000000000000000000000000
A=300000000000000000000000000000000000000000000000000000000000000000
A=350000000000000000000000000000000000000000000000000000000000000000
A=400000000000000000000000000000000000000000000000000000000000000000
A=450000000000000000000000000000000000000000000000000000000000000000
A=500000000000000000000000000000000000000000000000000000000000000000
A=600000000000000000000000000000000000000000000000000000000000000000
A=700000000000000000000000000000000000000000000000000000000000000000
A=800000000000000000000000000000000000000000000000000000000000000000
A=900000000000000000000000000000000000000000000000000000000000000000
A=1000000000000000000000000000000000000000000000000000000000000000000
A=1200000000000000000000000000000000000000000000000000000000000000000
A=1400000000000000000000000000000000000000000000000000000000000000000
A=1600000000000000000000000000000000000000000000000000000000000000000
A=1800000000000000000000000000000000000000000000000000000000000000000
A=2000000000000000000000000000000000000000000000000000000000000000000
A=2500000000000000000000000000000000000000000000000000000000000000000
A=3000000000000000000000000000000000000000000000000000000000000000000
A=3500000000000000000000000000000000000000000000000000000000000000000
A=4000000000000000000000000000000000000000000000000000000000000000000
A=4500000000000000000000000000000000000000000000000000000000000000000
A=5000000000000000000000000000000000000000000000000000000000000000000
A=6000000000000000000000000000000000000000000000000000000000000000000
A=7000000000000000000000000000000000000000000000000000000000000000000
A=8000000000000000000000000000000000000000000000000000000000000000000
A=9000000000000000000000000000000000000000000000000000000000000000000
A=10000000000000000000000000000000000000000000000000000000000000000000
A=12000000000000

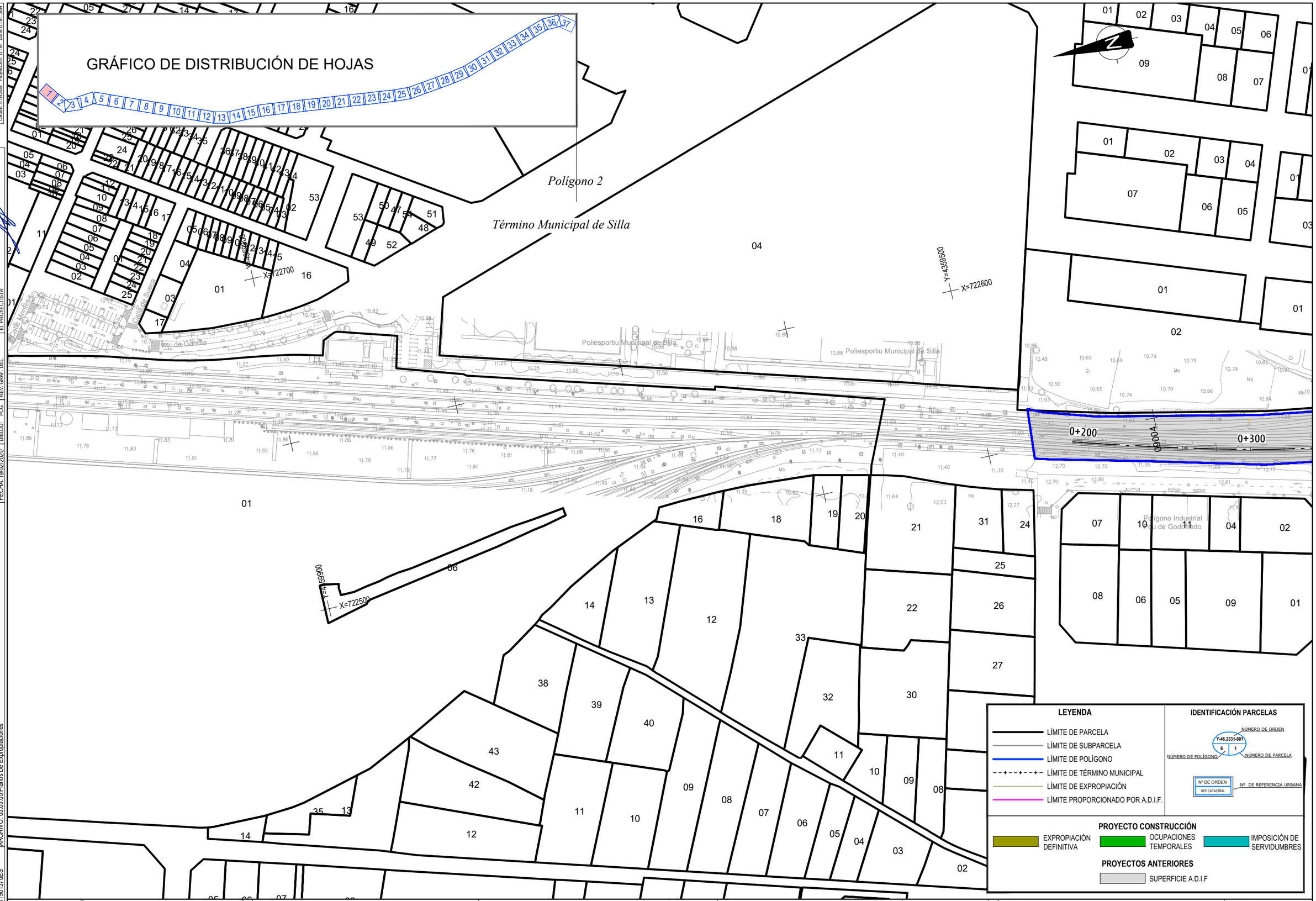

Datum: ETRS89 Proyección: UTM Zona UTM: 30N

EL PROYECTISTA:

REV. GRAF. DEL.

DIBUJO: PCG

FECHA: 19/02/2020

ARCHIVO: 03.03.05 Planos De Expropiaciones

CÓDIGO: 5110190137OES

adif

TÍTULO
PROYECTO DE CONSTRUCCIÓN
PARA LA RENOVACIÓN DE VÍA Y CATENARIA.
TRAMO: SILLA - CULLERA

AUTOR
getinsa-euroestudios
tpf INGENIERÍA
JUAN MANUEL FERNÁNDEZ JIMÉNEZ

ESCALA
DIN A1: 1/1.000
DIN A3: 1/2.000
Numérica
0 10 20 30 40m
Gráfica

FECHA
MAYO 2021

TÍTULO DEL PLANO
EXPROPIACIONES
PLANOS DE EXPROPIACIONES

Nº DE PLANO
3.3.5
Hoja 1 de 37

Datum: ETRS89 Proyección: UTM Zona UTM: 30N

FECHA:19/02/2020 DIBUJO: PCG REV. GRAF. DEL. EL PROYECTISTA:

CÓDIGO: 511019013701ES ARCHIVO: 03.03.05 Planos De Expropiaciones

GRÁFICO DE DISTRIBUCIÓN DE HOJAS

1 2 3 4 5 6 7 8 9 10 11 12 13 14 15 16 17 18 19 20 21 22 23 24 25 26 27 28 29 30 31 32 33 34 35 36 37

Polígono 39

Polígono 38

Polígono 2

Término Municipal de Silla

Polígono 37

SILLA

Y=4358800

X=722500

Y=4359300

X=722400

0+300 0+400 0+500 0+600 0+700 0+800 0+900 1+000

Camino del Cementerio

LEYENDA

- LÍMITE DE PARCELA
- LÍMITE DE SUBPARCELA
- LÍMITE DE POLÍGONO
- LÍMITE DE TÉRMINO MUNICIPAL
- LÍMITE DE EXPROPIACIÓN
- LÍMITE PROPORCIONADO POR A.D.I.F.

IDENTIFICACIÓN PARCELAS

NÚMERO DE ORDEN

Y-46.2331-001

NÚMERO DE POLÍGONO 6 | 1 NÚMERO DE PARCELA

Nº DE ORDEN / REF.CATASTRAL — Nº DE REFERENCIA URBANA

PROYECTO CONSTRUCCIÓN

- EXPROPIACIÓN DEFINITIVA
- OCUPACIONES TEMPORALES
- IMPOSICIÓN DE SERVIDUMBRES

PROYECTOS ANTERIORES

- SUPERFICIE A.D.I.F

adif	TÍTULO: PROYECTO DE CONSTRUCCIÓN PARA LA RENOVACIÓN DE VÍA Y CATENARIA. TRAMO: SILLA - CULLERA	AUTOR: getinsa-euroestudios / tpf INGENIERÍA — JUAN MANUEL FERNÁNDEZ JIMÉNEZ	ESCALA: DIN A1: 1/1.000 DIN A3: 1/2.000 — Numérica; 0 10 20 30 40m — Gráfica	FECHA: MAYO 2021	TÍTULO DEL PLANO: EXPROPIACIONES PLANOS DE EXPROPIACIONES — Nº DE PLANO: 3.3.5 — Hoja 2 de 37

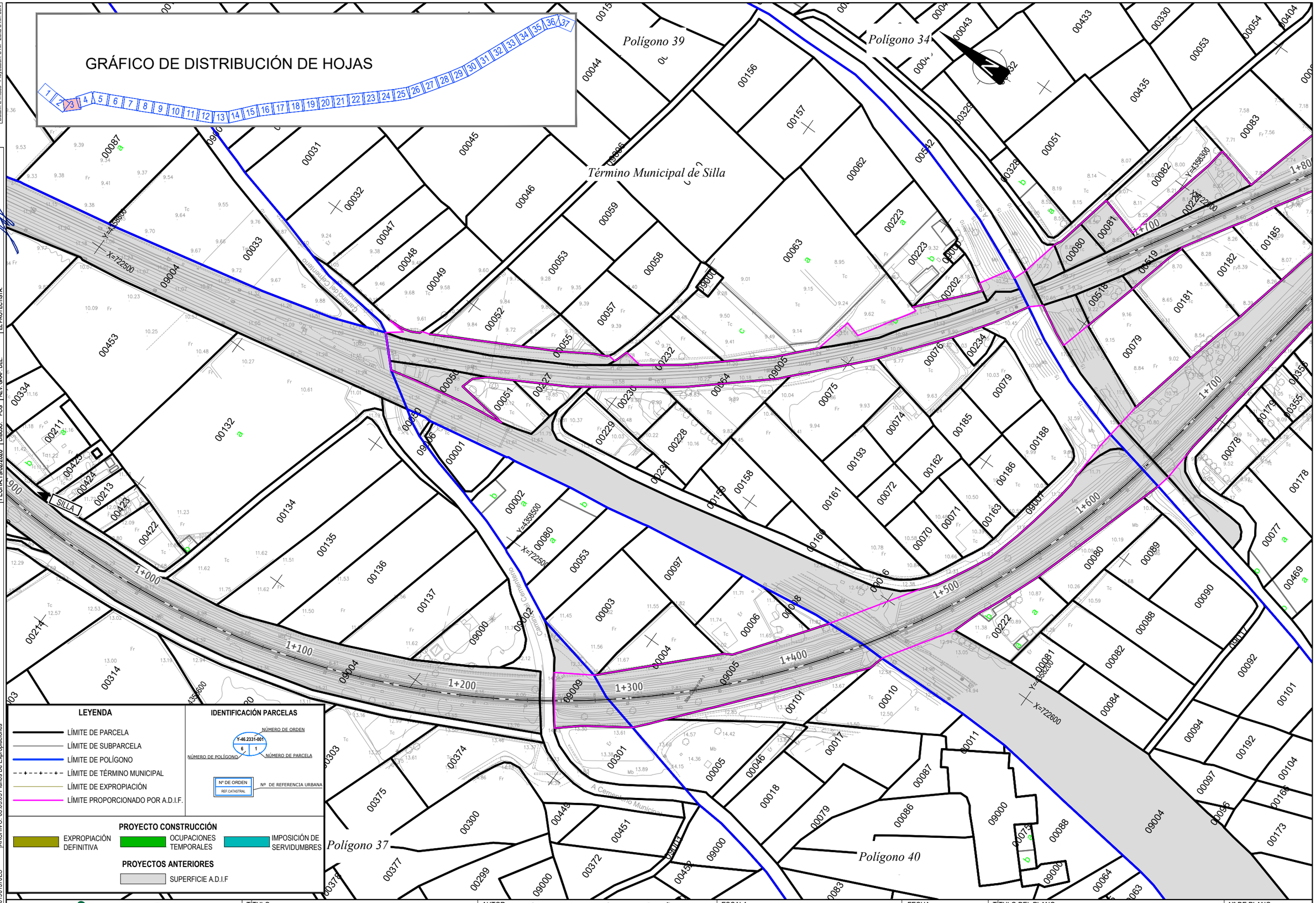

Datum: ETRS89 Proyección: UTM Zona UTM: 30N

EL PROYECTISTA:

REV. GRAF. DEL.

DIBUJÓ: PCG

FECHA: 19/02/2020

ARCHIVO: 03.03.05 Planos De Expropiaciones

CÓDIGO: 51101901370ES

adif

TÍTULO
PROYECTO DE CONSTRUCCIÓN
PARA LA RENOVACIÓN DE VÍA Y CATENARIA.
TRAMO: SILLA - CULLERA

AUTOR
getinsa-euroestudios
tpf INGENIERÍA
JUAN MANUEL FERNÁNDEZ JIMÉNEZ

ESCALA
DIN A1: 1/1.000
DIN A3: 1/2.000
Numérica
0 10 20 30 40m
Gráfica

FECHA
MAYO 2021

TÍTULO DEL PLANO
EXPROPIACIONES
PLANOS DE EXPROPIACIONES

Nº DE PLANO
3.3.5
Hoja 3 de 37

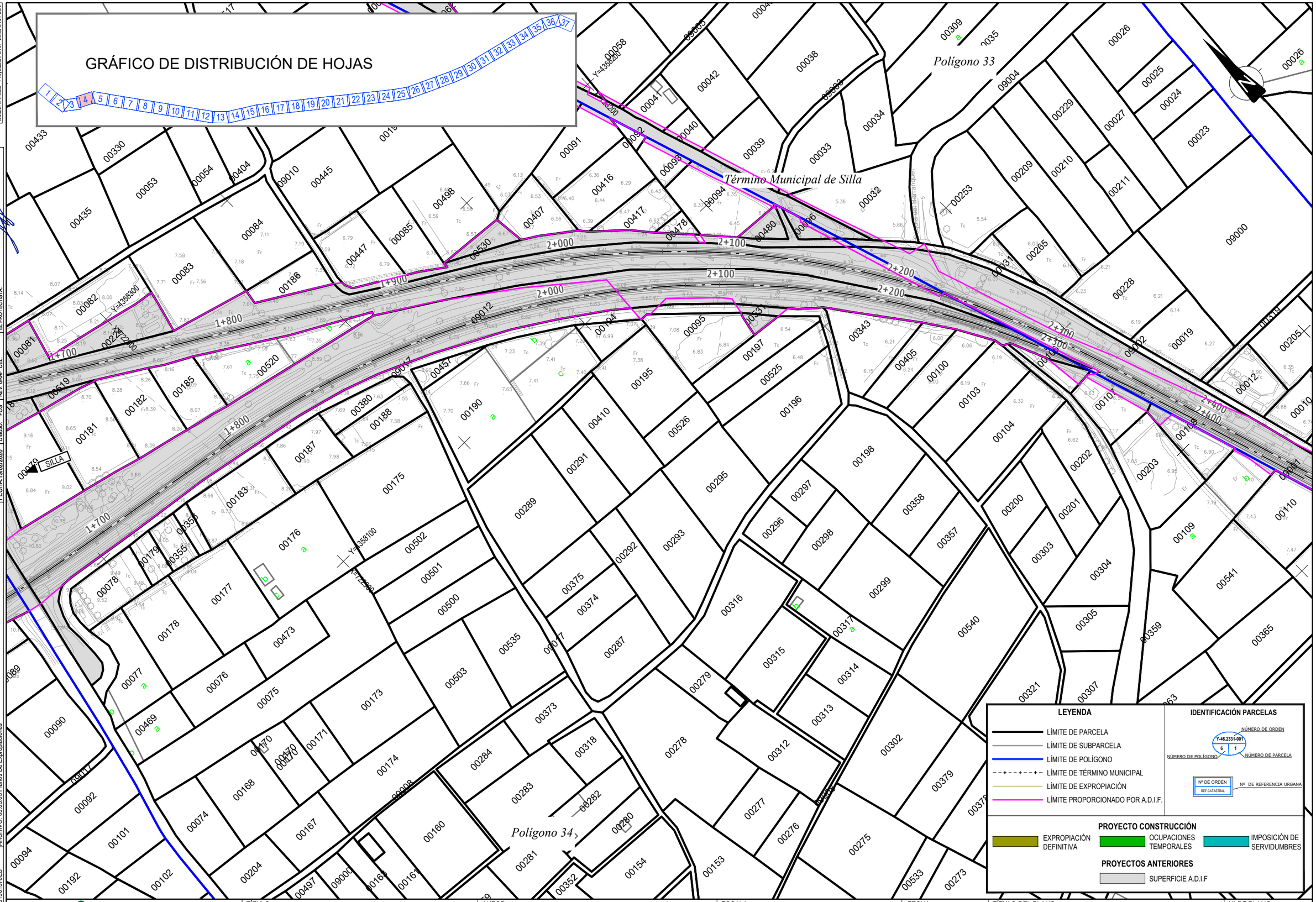

Datum: ETRS89 Proyección: UTM Zona UTM: 30N

EL PROYECTISTA:

REV. GRAF. DEL.

DIBUJÓ: PCG

FECHA: 19/02/2020

ARCHIVO: 03.03.05 Planos De Expropiaciones

CÓDIGO: 51101901370ES

adif

TÍTULO

PROYECTO DE CONSTRUCCIÓN
PARA LA RENOVACIÓN DE VÍA Y CATENARIA.
TRAMO: SILLA - CULLERA

AUTOR

getinsa-euroestudios

tpf INGENIERÍA

JUAN MANUEL FERNÁNDEZ JIMÉNEZ

ESCALA

DIN A1: 1/1.000
DIN A3: 1/2.000

Numérica

0 10 20 30 40m

Gráfica

FECHA

MAYO 2021

TÍTULO DEL PLANO

EXPROPIACIONES
PLANOS DE EXPROPIACIONES

Nº DE PLANO

3.3.5

Hoja 4 de 37

Datum: ETRS89 Proyección: UTM Zona UTM: 30N

GRÁFICO DE DISTRIBUCIÓN DE HOJAS

1 2 3 4 5 6 7 8 9 10 11 12 13 14 15 16 17 18 19 20 21 22 23 24 25 26 27 28 29 30 31 32 33 34 35 36 37

Polígono 17

Término Municipal de Silla

A Silla

C-3320 (Variante)

2+500 2+600 2+700 2+800 2+900 3+000 3+100

SILLA

A E Romaní

Polígono 34

Polígono 19

Y-46.2303-0516 (34 / 114)

Y-46.2303-0515 (19 / 9001)

Y-46.2303-0503 (19 / 2)

Y-46.2303-0504 (19 / 3)

Y-46.2303-0505 (19 / 4)

Y-46.2303-0512 (19 / 75)

Y-46.2303-0512 (19 / 75)

Y-46.2303-0510 (19 / 55)

LEYENDA

- LÍMITE DE PARCELA
- LÍMITE DE SUBPARCELA
- LÍMITE DE POLÍGONO
- LÍMITE DE TÉRMINO MUNICIPAL
- LÍMITE DE EXPROPIACIÓN
- LÍMITE PROPORCIONADO POR A.D.I.F.

IDENTIFICACIÓN PARCELAS

Y-46.2331-001 (6 / 1)

NÚMERO DE ORDEN · NÚMERO DE POLÍGONO · NÚMERO DE PARCELA

Nº DE ORDEN / REF CATASTRAL · Nº DE REFERENCIA URBANA

PROYECTO CONSTRUCCIÓN

EXPROPIACIÓN DEFINITIVA · OCUPACIONES TEMPORALES · IMPOSICIÓN DE SERVIDUMBRES

PROYECTOS ANTERIORES

SUPERFICIE A.D.I.F

CÓDIGO: 511019013705ES | ARCHIVO: 03.03.05 Planos De Expropiaciones | DIBUJO: PCG | REV. GRAF. DEL. | EL PROYECTISTA: | FECHA:19/02/2020

adif

TÍTULO: PROYECTO DE CONSTRUCCIÓN PARA LA RENOVACIÓN DE VÍA Y CATENARIA. TRAMO: SILLA - CULLERA

AUTOR: getinsa-eurostudios · tpf INGENIERÍA · JUAN MANUEL FERNÁNDEZ JIMÉNEZ

ESCALA: DIN A1: 1/1.000 · DIN A3: 1/2.000 · Numérica · 0 10 20 30 40m · Gráfica

FECHA: MAYO 2021

TÍTULO DEL PLANO: EXPROPIACIONES · PLANOS DE EXPROPIACIONES

Nº DE PLANO: 3.3.5

Hoja 5 de 37

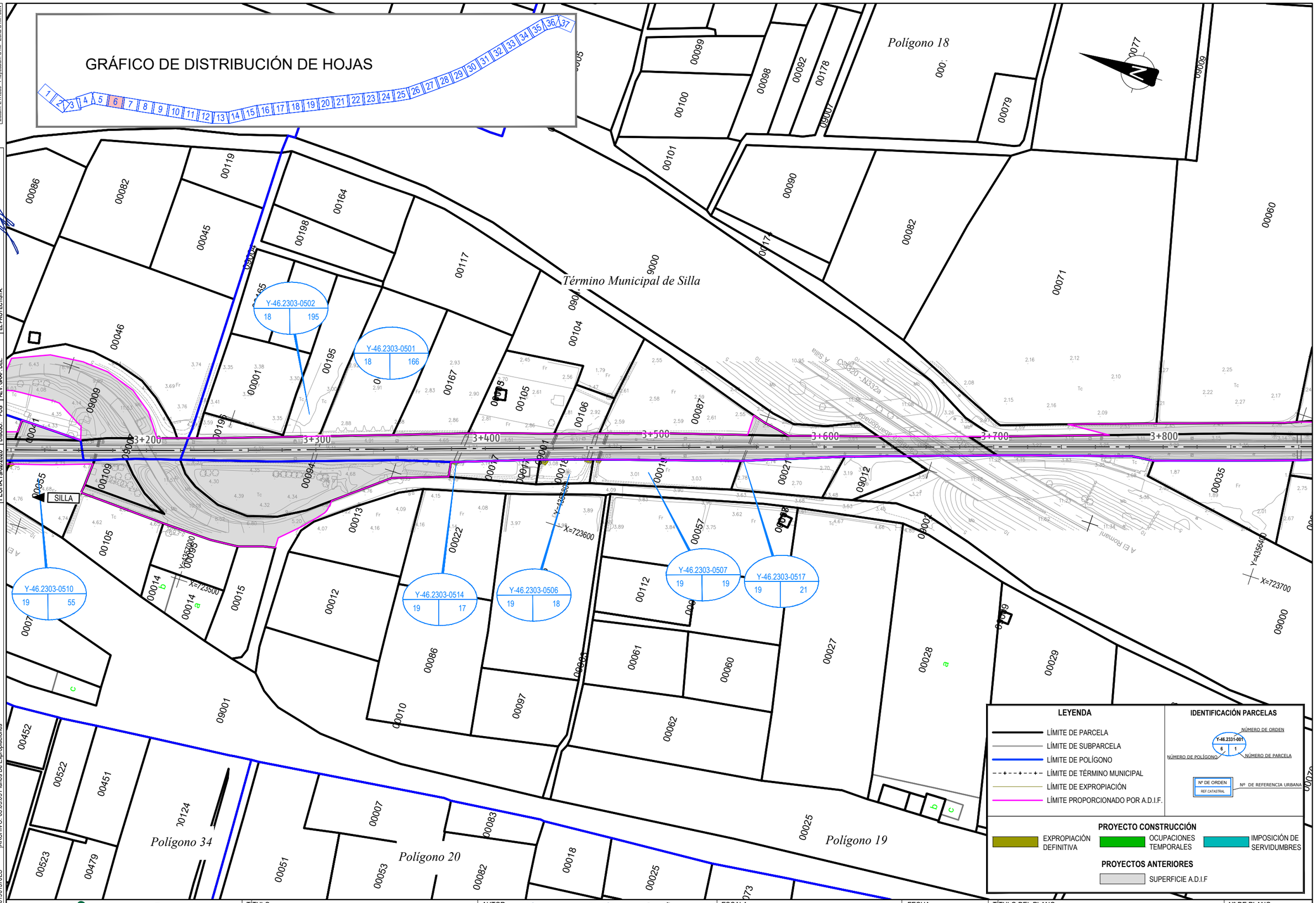

Datum: ETRS89 Proyección: UTM Zona UTM: 30N

EL PROYECTISTA:

REV. GRAF. DEL.

DIBUJÓ: PCG

FECHA: 19/02/2020

ARCHIVO: 03.03.05 Planos De Expropiaciones

CÓDIGO: 51101901370ES

adif

TÍTULO

PROYECTO DE CONSTRUCCIÓN
PARA LA RENOVACIÓN DE VÍA Y CATENARIA.
TRAMO: SILLA - CULLERA

AUTOR

getinsa-euroestudios

tpf INGENIERÍA

JUAN MANUEL FERNÁNDEZ JIMÉNEZ

ESCALA

DIN A1: 1/1.000
DIN A3: 1/2.000

Numérica

0 10 20 30 40m

Gráfica

FECHA

MAYO 2021

TÍTULO DEL PLANO

EXPROPIACIONES
PLANOS DE EXPROPIACIONES

Nº DE PLANO

3.3.5

Hoja 6 de 37

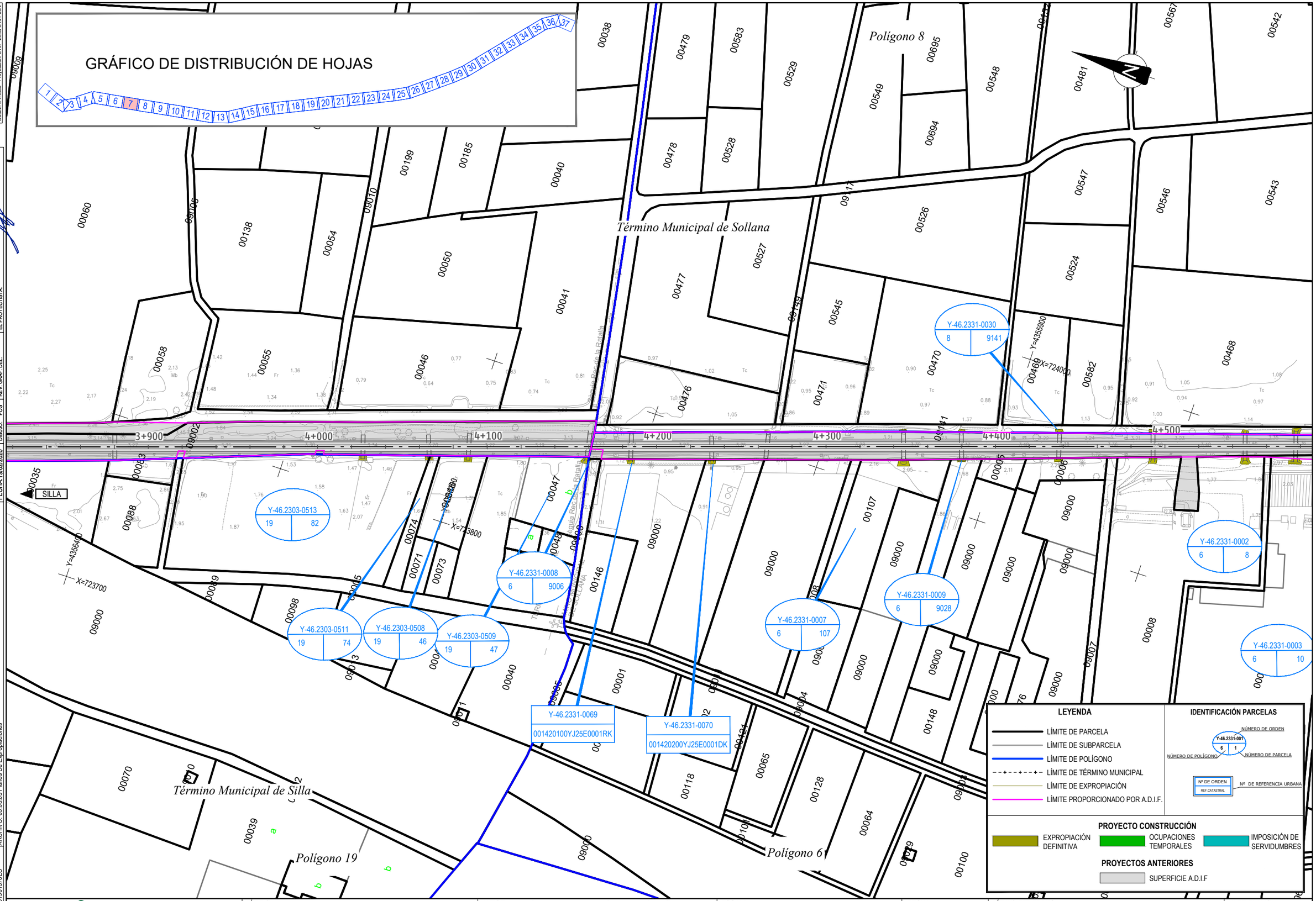

Datum: ETRS89 Proyección: UTM Zona UTM: 30N

EL PROYECTISTA:

REV. GRAF. DEL.

DIBUJO: PCG

FECHA: 19/02/2020

ARCHIVO: 03.03.05 Planos De Expropiaciones

CÓDIGO: 51101901370ES

adif

TÍTULO
PROYECTO DE CONSTRUCCIÓN
PARA LA RENOVACIÓN DE VÍA Y CATENARIA.
TRAMO: SILLA - CULLERA

AUTOR
getinsa-euroestudios
tpf INGENIERÍA
JUAN MANUEL FERNÁNDEZ JIMÉNEZ

ESCALA
DIN A1: 1/1.000
DIN A3: 1/2.000
Numérica
0 10 20 30 40m
Gráfica

FECHA
MAYO 2021

TÍTULO DEL PLANO
EXPROPIACIONES
PLANOS DE EXPROPIACIONES

Nº DE PLANO
3.3.5
Hoja 7 de 37

Datum: ETRS89 Proyección: UTM Zona UTM: 30N

EL PROYECTISTA:

REV. GRAF. DEL.

DIBUJO: PCG

FECHA:19/02/2020

ARCHIVO: 03.03.05 Planos De Expropiaciones

CÓDIGO: 511019013705ES

GRÁFICO DE DISTRIBUCIÓN DE HOJAS

1 2 3 4 5 6 7 **8** 9 10 11 12 13 14 15 16 17 18 19 20 21 22 23 24 25 26 27 28 29 30 31 32 33 34 35 36 37

Polígono 8

Término Municipal de Sollana

Polígono 6

SILLA

Y-46.2331-0002 (6 / 8)

Y-46.2331-0003 (6 / 10)

Y-46.2331-0006 (6 / 90)

X=723900 Y=4355600

X=724100 Y=4355280

4+600 4+700 4+800 4+900 5+000 5+100 5+200

00543 00468 00542 00073 00074 00521 09147 00848 00987 00986 01077 09135 00849 00457 00580 00456 00455 00454 00453 00458 00684 00459 00462 01101 00463 00464 01100 00465 00466 00467 09141 09026 09142 00822 00519 00518 00517 01053 00125 00015 01102 00090 00014 00136 00021 00116 00009 00117 00024 00025 00020 00016 00085 00084 00011 00083 00082 00080 00079 00078 00077 00130 00012 00132 00069 09003 09004 00144 00013 00017 00018 00019 00092 09017 00140 09016 00005

LEYENDA

- LÍMITE DE PARCELA
- LÍMITE DE SUBPARCELA
- LÍMITE DE POLÍGONO
- LÍMITE DE TÉRMINO MUNICIPAL
- LÍMITE DE EXPROPIACIÓN
- LÍMITE PROPORCIONADO POR A.D.I.F.

IDENTIFICACIÓN PARCELAS

Y-46.2331-001 (6 / 1) — NÚMERO DE ORDEN, NÚMERO DE POLÍGONO, NÚMERO DE PARCELA

Nº DE ORDEN / REF CATASTRAL — Nº DE REFERENCIA URBANA

PROYECTO CONSTRUCCIÓN

- EXPROPIACIÓN DEFINITIVA
- OCUPACIONES TEMPORALES
- IMPOSICIÓN DE SERVIDUMBRES

PROYECTOS ANTERIORES

- SUPERFICIE A.D.I.F

adif

TÍTULO: **PROYECTO DE CONSTRUCCIÓN PARA LA RENOVACIÓN DE VÍA Y CATENARIA. TRAMO: SILLA - CULLERA**

AUTOR: getinsa-euroestudios / tpf INGENIERÍA — JUAN MANUEL FERNÁNDEZ JIMÉNEZ

ESCALA: DIN A1: 1/1.000 DIN A3: 1/2.000 — Numérica — 0 10 20 30 40m Gráfica

FECHA: MAYO 2021

TÍTULO DEL PLANO: **EXPROPIACIONES PLANOS DE EXPROPIACIONES**

Nº DE PLANO: 3.3.5

Hoja 8 de 37

Datum: ETRS89 Proyección: UTM Zona UTM: 30N

FECHA:19/02/2020 DIBUJO: PCG REV. GRAF. DEL. EL PROYECTISTA:

ARCHIVO: 03.03.05 Planos De Expropiaciones

CÓDIGO: 511019013705ES

GRÁFICO DE DISTRIBUCIÓN DE HOJAS

1 2 3 4 5 6 7 8 9 10 11 12 13 14 15 16 17 18 19 20 21 22 23 24 25 26 27 28 29 30 31 32 33 34 35 36 37

Polígono 8

Término Municipal de Sollana

Polígono 7

SILLA

Y=4355000 X=724300

Y=4354900 X=724200

Y=4354500 X=724600

Y-46.2331-0004 6 27

Y-46.2331-0010 7 1

Y-46.2331-0011 7 3

Y-46.2331-0012 7 4

Y-46.2331-0013 7 7

Y-46.2331-0022 8 345

Y-46.2331-0027 8 9076

Y-46.2331-0050 8 347

Y-46.2331-0073 8 349

Y-46.2331-0075 8 9129

Y-46.2331-0076 8 9132

Y-46.2331-0005 6 30

Y-46.2331-0018 7 9001

5+300 5+400 5+500 5+600 5+700 5+800 5+900

LEYENDA

- LÍMITE DE PARCELA
- LÍMITE DE SUBPARCELA
- LÍMITE DE POLÍGONO
- LÍMITE DE TÉRMINO MUNICIPAL
- LÍMITE DE EXPROPIACIÓN
- LÍMITE PROPORCIONADO POR A.D.I.F.

IDENTIFICACIÓN PARCELAS

Y-46.2331-001 (NÚMERO DE ORDEN) — 6 (NÚMERO DE POLÍGONO) 1 (NÚMERO DE PARCELA)

Nº DE ORDEN / REF.CATASTRAL — Nº DE REFERENCIA URBANA

PROYECTO CONSTRUCCIÓN

- EXPROPIACIÓN DEFINITIVA
- OCUPACIONES TEMPORALES
- IMPOSICIÓN DE SERVIDUMBRES

PROYECTOS ANTERIORES

- SUPERFICIE A.D.I.F

adif

TÍTULO
PROYECTO DE CONSTRUCCIÓN PARA LA RENOVACIÓN DE VÍA Y CATENARIA. TRAMO: SILLA - CULLERA

AUTOR
getinsa-eurostudios
tpf INGENIERÍA
JUAN MANUEL FERNÁNDEZ JIMÉNEZ

ESCALA
DIN A1: 1/1.000
DIN A3: 1/2.000
Numérica
0 10 20 30 40m
Gráfica

FECHA
MAYO 2021

TÍTULO DEL PLANO
EXPROPIACIONES
PLANOS DE EXPROPIACIONES

Nº DE PLANO
3.3.5
Hoja 9 de 37

Datum: ETRS89 Proyección: UTM Zona UTM: 30N

DIBUJO: PCG | REV. GRAF. DEL. | EL PROYECTISTA:

FECHA:19/02/2020

ARCHIVO: 03.03.05 Planos De Expropiaciones

CÓDIGO: 511019013701ES

GRÁFICO DE DISTRIBUCIÓN DE HOJAS

1 2 3 4 5 6 7 8 9 10 11 12 13 14 15 16 17 18 19 20 21 22 23 24 25 26 27 28 29 30 31 32 33 34 35 36 37

ono 8

Término Municipal de Sollana

Polígono 7

Polígono 5

X=724600

X=724400

Y-46.2331-0029 | 8 | 9125

Y-46.2331-0074 | 8 | 940

Y-46.2331-0028 | 8 | 9117

Y-46.2331-0023 | 8 | 382

Y-46.2331-0073 | 8 | 349

Y-46.2331-0017 | 7 | 113

Y-46.2331-0016 | 7 | 9005

Y-46.2331-0014 | 7 | 11

Y-46.2331-0037 | 7 | 9006

Y-46.2331-0013 | 7 | 7

Y-46.2331-0019 | 7 | 9004

6+000 6+100 6+200 6+300 6+400 6+500 6+600

SILLA

00856 00407 00416 00400 00816 00402 00417 00401 00380 00406 00770 00403 00349 00940 00383 00382 00126 00904 00176 00128 00011 00008 00138 00136 00121 00010 00137 00122 00009 00144 00123 00090 00019 00020 00021 00130 00029 09011 00030 00125 00031 00018 00023 00131 00104 00024 00025 00026 00003 00004 00005 00006 00007 09007 09010 09008 09094 09095 09096 00375

LEYENDA

- LÍMITE DE PARCELA
- LÍMITE DE SUBPARCELA
- LÍMITE DE POLÍGONO
- LÍMITE DE TÉRMINO MUNICIPAL
- LÍMITE DE EXPROPIACIÓN
- LÍMITE PROPORCIONADO POR A.D.I.F.

IDENTIFICACIÓN PARCELAS

NÚMERO DE ORDEN · Y-46.2331-001 · 6 | 1 · NÚMERO DE POLÍGONO · NÚMERO DE PARCELA

Nº DE ORDEN | REF CATASTRAL · Nº DE REFERENCIA URBANA

PROYECTO CONSTRUCCIÓN

EXPROPIACIÓN DEFINITIVA · OCUPACIONES TEMPORALES · IMPOSICIÓN DE SERVIDUMBRES

PROYECTOS ANTERIORES

SUPERFICIE A.D.I.F

adif

TÍTULO: **PROYECTO DE CONSTRUCCIÓN PARA LA RENOVACIÓN DE VÍA Y CATENARIA. TRAMO: SILLA - CULLERA**

AUTOR: getinsa-euroestudios · tpf INGENIERÍA · JUAN MANUEL FERNÁNDEZ JIMÉNEZ

ESCALA: DIN A1: 1/1.000 · DIN A3: 1/2.000 · Numérica · 0 10 20 30 40m · Gráfica

FECHA: MAYO 2021

TÍTULO DEL PLANO: **EXPROPIACIONES PLANOS DE EXPROPIACIONES**

Nº DE PLANO: 3.3.5

Hoja 10 de 37

Datum: ETRS89 Proyección: UTM Zona UTM: 30N

FECHA:19/02/2020 DIBUJO: PCG REV. GRAF. DEL. EL PROYECTISTA:

ARCHIVO: 03.03.05 Planos De Expropiaciones

CODIGO: 511019013701ES

GRÁFICO DE DISTRIBUCIÓN DE HOJAS

1 2 3 4 5 6 7 8 9 10 11 12 13 14 15 16 17 18 19 20 21 22 23 24 25 26 27 28 29 30 31 32 33 34 35 36 37

Término Municipal de Sollana

Polígono 8

Polígono 7

Polígono 4

Calle de la Verola

SILLA

A El Romaní

Y-46.2331-0025 | 8 | 9066

Y-46.2331-0026 | 8 | 9068

Y-46.2331-0027 | 8 | 9076

Y-46.2331-0021 | 8 | 182

Y-46.2331-0024 | 8 | 942

Y-46.2331-0020 | 8 | 180

Y-46.2331-0015 | 7 | 105

Y-46.2331-0071 | 7 | 9013

Y-46.2331-0065 | 4738601YJ2543N

Y-46.2331-0067 | 4738604YJ2543N

Y-46.2331-0066 | 4738603YJ2543N

Y-46.2331-0072 | 4738602YJ2543N

Y-46.2331-0064 | 4638407YJ2543N

6+700 6+800 6+900 7+000 7+100 7+200 7+300

LEYENDA

- LÍMITE DE PARCELA
- LÍMITE DE SUBPARCELA
- LÍMITE DE POLÍGONO
- LÍMITE DE TÉRMINO MUNICIPAL
- LÍMITE DE EXPROPIACIÓN
- LÍMITE PROPORCIONADO POR A.D.I.F.

IDENTIFICACIÓN PARCELAS

Y-46.2331-001 (6 | 1) — NÚMERO DE ORDEN, NÚMERO DE POLÍGONO, NÚMERO DE PARCELA

Nº DE ORDEN / REF.CATASTRAL — Nº DE REFERENCIA URBANA

PROYECTO CONSTRUCCIÓN

- EXPROPIACIÓN DEFINITIVA
- OCUPACIONES TEMPORALES
- IMPOSICIÓN DE SERVIDUMBRES

PROYECTOS ANTERIORES

- SUPERFICIE A.D.I.F

adif

TÍTULO
PROYECTO DE CONSTRUCCIÓN
PARA LA RENOVACIÓN DE VÍA Y CATENARIA.
TRAMO: SILLA - CULLERA

AUTOR
getinsa-eurostudios
tpf INGENIERÍA
JUAN MANUEL FERNÁNDEZ JIMÉNEZ

ESCALA
DIN A1: 1/1.000
DIN A3: 1/2.000
Numérica
0 10 20 30 40m
Gráfica

FECHA
MAYO 2021

TÍTULO DEL PLANO
EXPROPIACIONES
PLANOS DE EXPROPIACIONES

Nº DE PLANO
3.3.5
Hoja 11 de 37

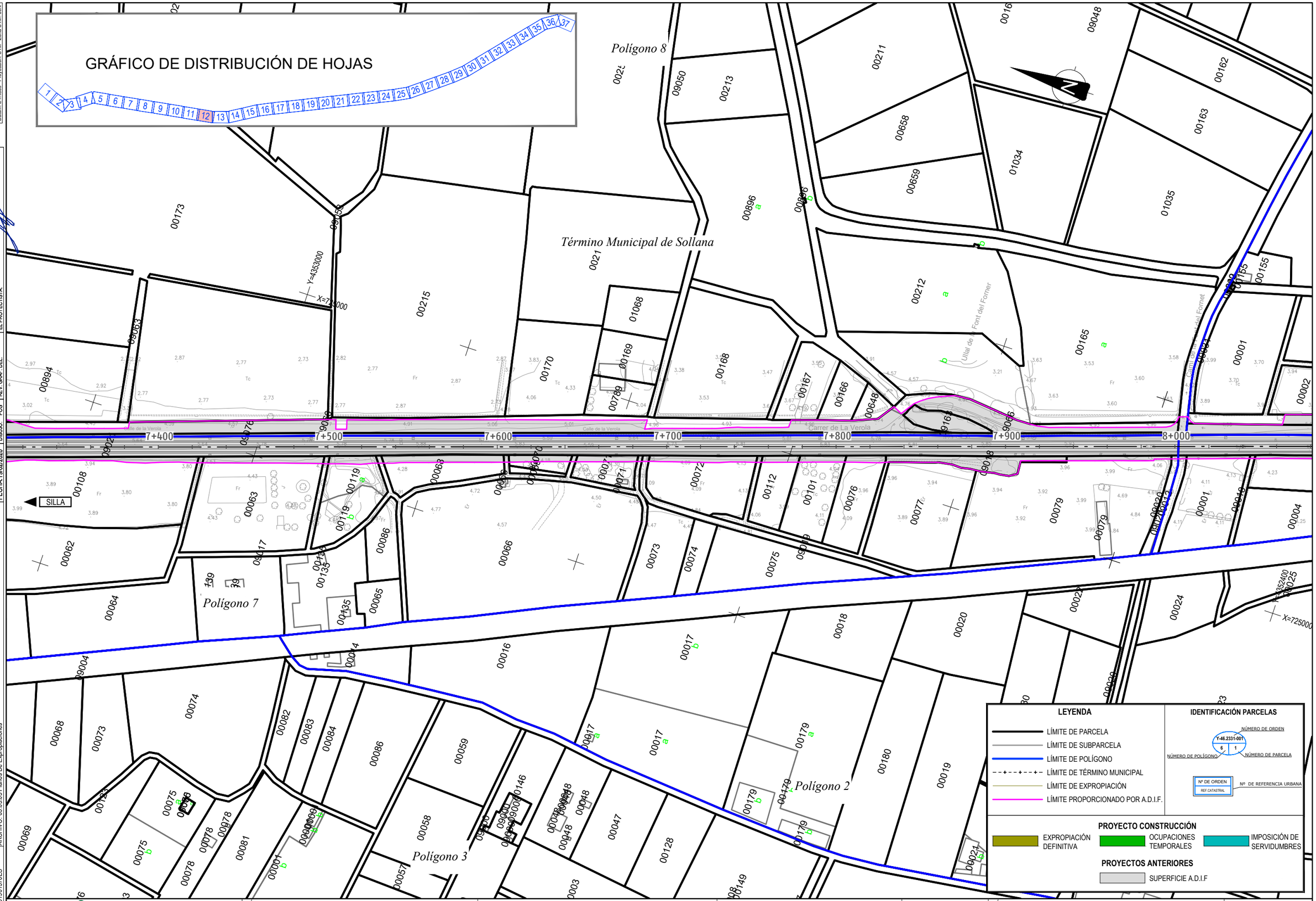

Datum: ETRS89 Proyección: UTM Zona UTM: 30N

EL PROYECTISTA:

REV. GRAF. DEL.

DIBUJÓ: PCG

FECHA: 19/02/2020

ARCHIVO: 03.03.05 Planos De Expropiaciones

CÓDIGO: 51101901370ES

adif

TÍTULO

PROYECTO DE CONSTRUCCIÓN
PARA LA RENOVACIÓN DE VÍA Y CATENARIA.
TRAMO: SILLA - CULLERA

AUTOR

getinsa-euroestudios

tpf INGENIERÍA

JUAN MANUEL FERNÁNDEZ JIMÉNEZ

ESCALA

DIN A1: 1/1.000
DIN A3: 1/2.000

Numérica

0 10 20 30 40m

Gráfica

FECHA

MAYO 2021

TÍTULO DEL PLANO

EXPROPIACIONES
PLANOS DE EXPROPIACIONES

Nº DE PLANO

3.3.5

Hoja 12 de 37

Datum: ETRS89 Proyección: UTM Zona: UTM: 30N

DIBUJO: PCG | REV. GRAF. DEL. | EL PROYECTISTA:

FECHA:19/02/2020

ARCHIVO: 03.03.05 Planos De Expropiaciones

CÓDIGO: 511019013701ES

GRÁFICO DE DISTRIBUCIÓN DE HOJAS

1 2 3 4 5 6 7 8 9 10 11 12 13 14 15 16 17 18 19 20 21 22 23 24 25 26 27 28 29 30 31 32 33 34 35 36 37

Polígono 24

Polígono 23

Polígono 2

SILLA

A El Romaní

A Sollana

C-3320

8+100 8+200 8+300 8+400 8+500 8+600 8+700

X=725000 Y=4352400

X=725200 Y=4352200

Y-46.2331-0062
23 9004

LEYENDA

- LÍMITE DE PARCELA
- LÍMITE DE SUBPARCELA
- LÍMITE DE POLÍGONO
- LÍMITE DE TÉRMINO MUNICIPAL
- LÍMITE DE EXPROPIACIÓN
- LÍMITE PROPORCIONADO POR A.D.I.F.

IDENTIFICACIÓN PARCELAS

NÚMERO DE ORDEN
Y-46.2331-001
6 | 1
NÚMERO DE POLÍGONO
NÚMERO DE PARCELA

Nº DE ORDEN
REF CATASTRAL
Nº DE REFERENCIA URBANA

PROYECTO CONSTRUCCIÓN

EXPROPIACIÓN DEFINITIVA
OCUPACIONES TEMPORALES
IMPOSICIÓN DE SERVIDUMBRES

PROYECTOS ANTERIORES

SUPERFICIE A.D.I.F

adif

TÍTULO
PROYECTO DE CONSTRUCCIÓN
PARA LA RENOVACIÓN DE VÍA Y CATENARIA.
TRAMO: SILLA - CULLERA

AUTOR
getinsa-euroestudios
tpf INGENIERÍA
JUAN MANUEL FERNÁNDEZ JIMÉNEZ

ESCALA
DIN A1: 1/1.000
DIN A3: 1/2.000
Numérica
0 10 20 30 40m
Gráfica

FECHA
MAYO 2021

TÍTULO DEL PLANO
EXPROPIACIONES
PLANOS DE EXPROPIACIONES

Nº DE PLANO
3.3.5
Hoja 13 de 37

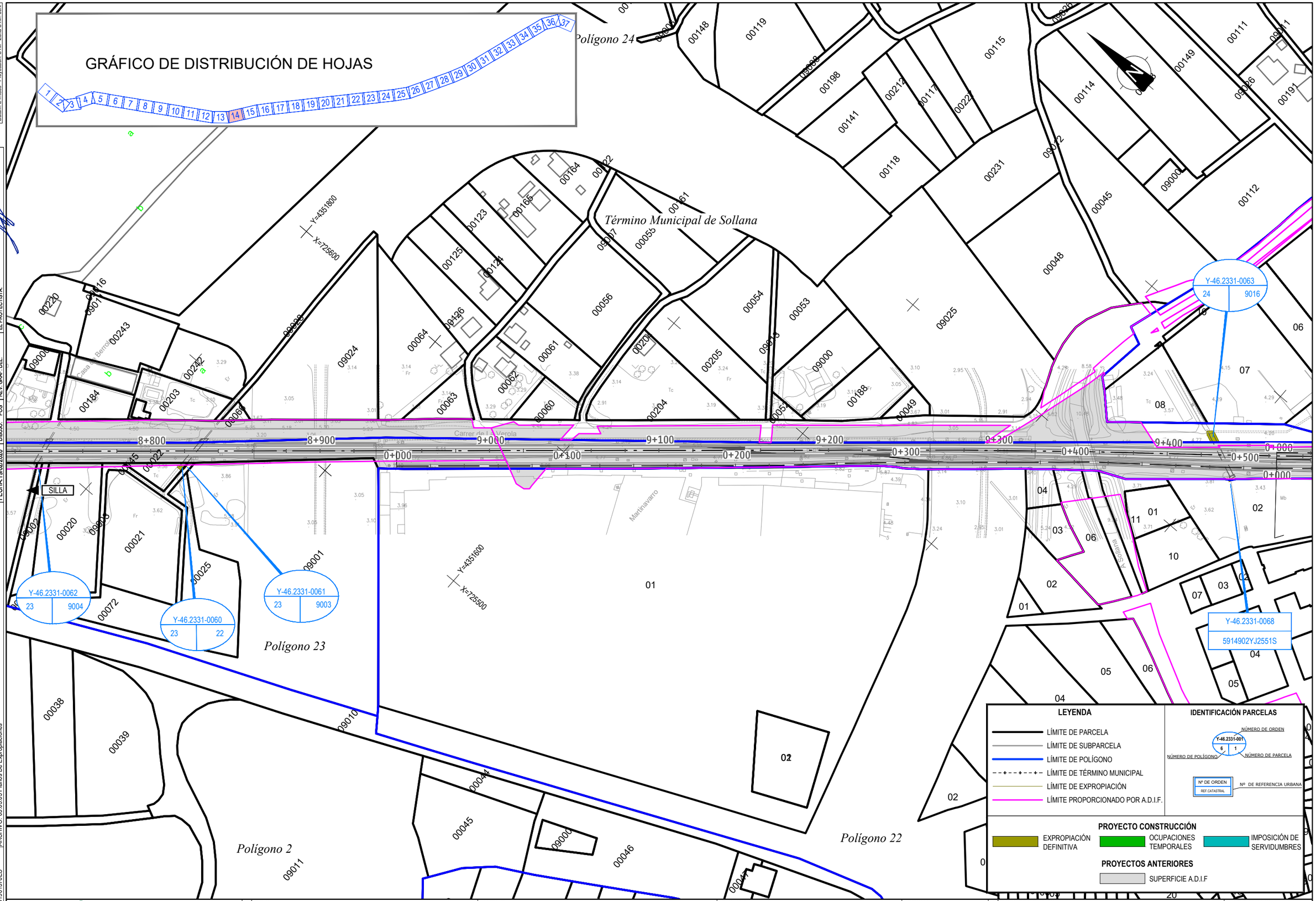

adif	TÍTULO PROYECTO DE CONSTRUCCIÓN PARA LA RENOVACIÓN DE VÍA Y CATENARIA. TRAMO: SILLA - CULLERA	AUTOR getinsa-euroestudios tpf INGENIERÍA JUAN MANUEL FERNÁNDEZ JIMÉNEZ	ESCALA DIN A1: 1/1.000 DIN A3: 1/2.000 Numérica 0 10 20 30 40m Gráfica	FECHA MAYO 2021	TÍTULO DEL PLANO EXPROPIACIONES PLANOS DE EXPROPIACIONES	Nº DE PLANO 3.3.5 Hoja 14 de 37

Datum: ETRS89 Proyección: UTM Zona UTM: 30N

EL PROYECTISTA:

REV. GRAF. DEL.

DIBUJO: PCG

FECHA: 19/02/2020

ARCHIVO: 03.03.05 Planos De Expropiaciones

CÓDIGO: 51101901370ES

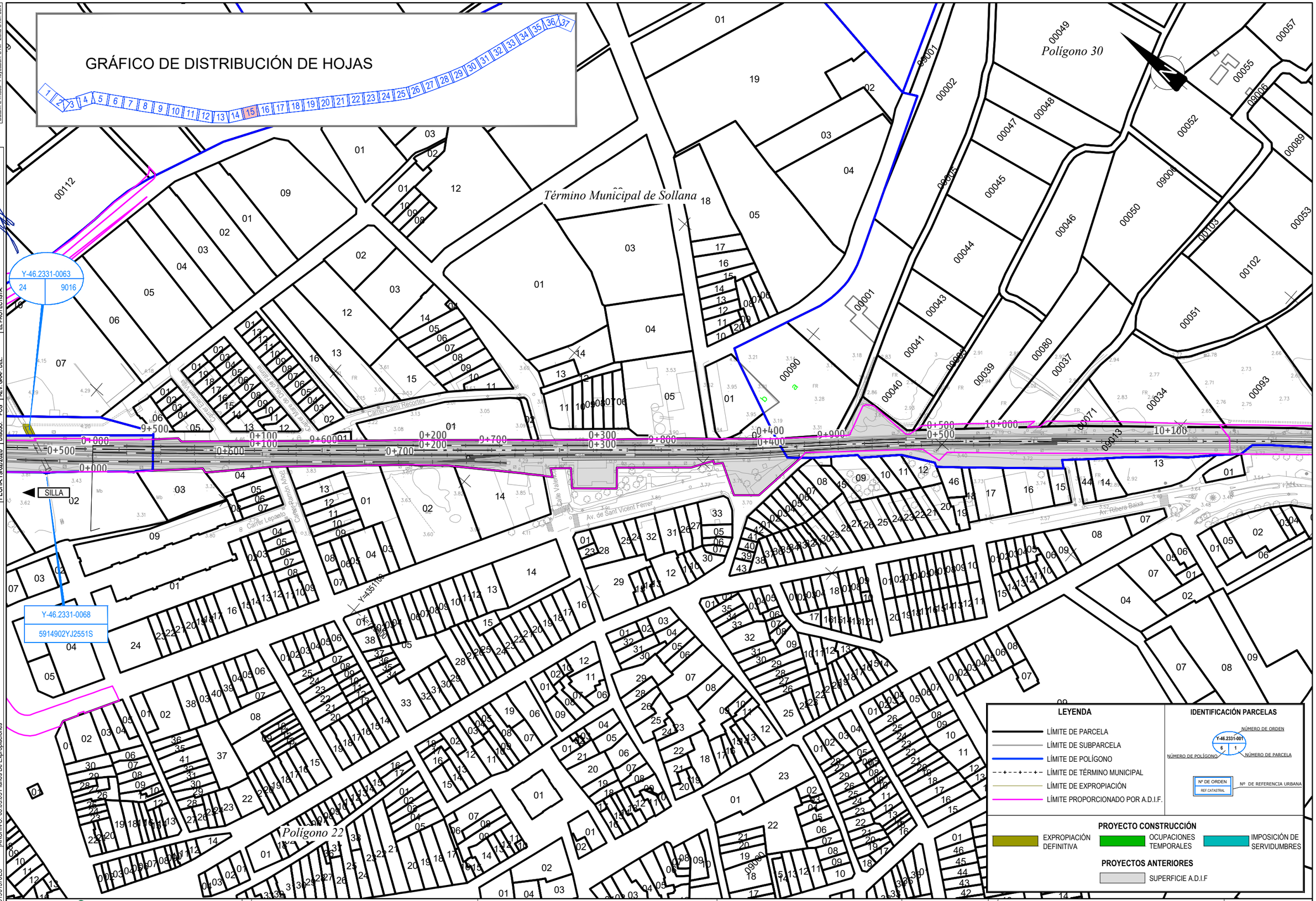

Datum: ETRS89 Proyección: UTM Zona UTM: 30N

EL PROYECTISTA:

REV. GRAF. DEL.

DIBUJO: PCG

FECHA: 19/02/2020

ARCHIVO: 03.03.05 Planos De Expropiaciones

CÓDIGO: 51101901370ES

adif

TÍTULO

PROYECTO DE CONSTRUCCIÓN
PARA LA RENOVACIÓN DE VÍA Y CATENARIA.
TRAMO: SILLA - CULLERA

AUTOR

getinsa-euroestudios

tpf INGENIERÍA

JUAN MANUEL FERNÁNDEZ JIMÉNEZ

ESCALA

DIN A1: 1/1.000
DIN A3: 1/2.000

Numérica

0 10 20 30 40m

Gráfica

FECHA

MAYO 2021

TÍTULO DEL PLANO

EXPROPIACIONES
PLANOS DE EXPROPIACIONES

Nº DE PLANO

3.3.5

Hoja 15 de 37

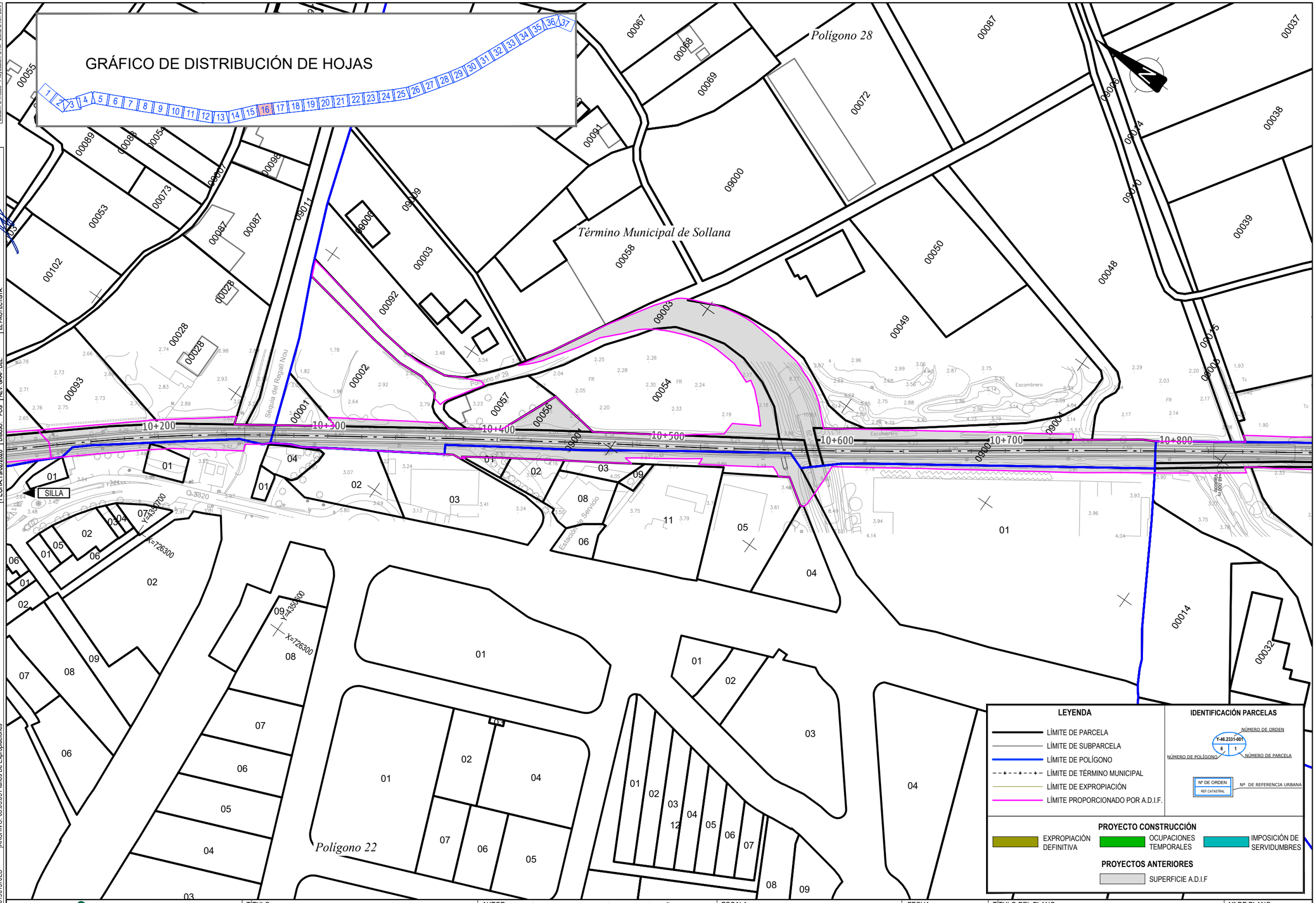

Datum: ETRS89 Proyección: UTM Zona UTM: 30N

EL PROYECTISTA:

REV. GRAF. DEL.

DIBUJO: PCG

FECHA: 19/02/2020

ARCHIVO: 03.03.05 Planos De Expropiaciones

CÓDIGO: 51101901370ES

adif

TÍTULO

PROYECTO DE CONSTRUCCIÓN
PARA LA RENOVACIÓN DE VÍA Y CATENARIA.
TRAMO: SILLA - CULLERA

AUTOR

getinsa-euroestudios

tpf INGENIERÍA

JUAN MANUEL FERNÁNDEZ JIMÉNEZ

ESCALA

DIN A1: 1/1.000
DIN A3: 1/2.000

Numérica

0 10 20 30 40m

Gráfica

FECHA

MAYO 2021

TÍTULO DEL PLANO

EXPROPIACIONES
PLANOS DE EXPROPIACIONES

Nº DE PLANO

3.3.5

Hoja 16 de 37

Datum: ETRS89 Proyección: UTM Zona: UTM - 30N

FECHA:19/02/2020 | DIBUJO: PCG | REV. GRAF. DEL | EL PROYECTISTA:

ARCHIVO: 03.03.05 Planos De Expropiaciones

CÓDIGO: 511019013701ES

GRÁFICO DE DISTRIBUCIÓN DE HOJAS

1 2 3 4 5 6 7 8 9 10 11 12 13 14 15 16 17 18 19 20 21 22 23 24 25 26 27 28 29 30 31 32 33 34 35 36 37

Polígono 11

Término Municipal de Sollana

Polígono 29

Polígono 21

Polígono 12

Sequia del Pont

SILLA

Y=4350200 X=726800

Y=4350100 X=726800

Y=4349600 X=727000

Y-46.2331-0082 | 11 | 9020

Y-46.2331-0034 | 11 | 183

Y-46.2331-0032 | 11 | 61

Y-46.2331-0033 | 11 | 178

Y-46.2331-0036 | 11 | 9018

Y-46.2331-0039 | 12 | 6

Y-46.2331-0040 | 12 | 12

Y-46.2331-0051 | 12 | 9009

LEYENDA

- LÍMITE DE PARCELA
- LÍMITE DE SUBPARCELA
- LÍMITE DE POLÍGONO
- LÍMITE DE TÉRMINO MUNICIPAL
- LÍMITE DE EXPROPIACIÓN
- LÍMITE PROPORCIONADO POR A.D.I.F.

IDENTIFICACIÓN PARCELAS

Y-46.2331-001 | 6 | 1 — NÚMERO DE ORDEN; NÚMERO DE POLÍGONO; NÚMERO DE PARCELA

Nº DE ORDEN / REF.CATASTRAL — Nº DE REFERENCIA URBANA

PROYECTO CONSTRUCCIÓN

EXPROPIACIÓN DEFINITIVA | OCUPACIONES TEMPORALES | IMPOSICIÓN DE SERVIDUMBRES

PROYECTOS ANTERIORES

SUPERFICIE A.D.I.F

adif	TÍTULO: PROYECTO DE CONSTRUCCIÓN PARA LA RENOVACIÓN DE VÍA Y CATENARIA. TRAMO: SILLA - CULLERA	AUTOR: getinsa-euroestudios / tpf INGENIERÍA — JUAN MANUEL FERNÁNDEZ JIMÉNEZ	ESCALA: DIN A1: 1/1.000 DIN A3: 1/2.000 — Numérica; 0 10 20 30 40m — Gráfica	FECHA: MAYO 2021	TÍTULO DEL PLANO: EXPROPIACIONES PLANOS DE EXPROPIACIONES	Nº DE PLANO: 3.3.5 Hoja 17 de 37

GRÁFICO DE DISTRIBUCIÓN DE HOJAS

1 2 3 4 5 6 7 8 9 10 11 12 13 14 15 16 17 18 19 20 21 22 23 24 25 26 27 28 29 30 31 32 33 34 35 36 37

Término Municipal de Sollana

Polígono 12

Polígono 16

SILLA

Y=4349600
X=727200

Y=4349300
X=727200

11+600 11+700 11+800 11+900 12+000 12+100 12+200

Y-46.2331-0036 11 9018
Y-46.2331-0033 11 178
Y-46.2331-0081 11 60
Y-46.2331-0080 11 58
Y-46.2331-0079 11 57
Y-46.2331-0035 11 9017
Y-46.2331-0038 11 9033
Y-46.2331-0078 11 51
Y-46.2331-0077 11 50
Y-46.2331-0031 11 52
Y-46.2331-0040 12 12
Y-46.2331-0041 12 15
Y-46.2331-0042 12 18
Y-46.2331-0043 12 19
Y-46.2331-0044 12 21
Y-46.2331-0045 12 22
Y-46.2331-0046 12 25
Y-46.2331-0047 12 26
Y-46.2331-0048 12 27
Y-46.2331-0049 12 29
Y-46.2331-0052 12 9011

LEYENDA

- LÍMITE DE PARCELA
- LÍMITE DE SUBPARCELA
- LÍMITE DE POLÍGONO
- LÍMITE DE TÉRMINO MUNICIPAL
- LÍMITE DE EXPROPIACIÓN
- LÍMITE PROPORCIONADO POR A.D.I.F.

IDENTIFICACIÓN PARCELAS

Y-46.2331-001 (6 / 1) — NÚMERO DE ORDEN, NÚMERO DE POLÍGONO, NÚMERO DE PARCELA

Nº DE ORDEN / REF.CATASTRAL — Nº DE REFERENCIA URBANA

PROYECTO CONSTRUCCIÓN

EXPROPIACIÓN DEFINITIVA — OCUPACIONES TEMPORALES — IMPOSICIÓN DE SERVIDUMBRES

PROYECTOS ANTERIORES

SUPERFICIE A.D.I.F

adif	TÍTULO: PROYECTO DE CONSTRUCCIÓN PARA LA RENOVACIÓN DE VÍA Y CATENARIA. TRAMO: SILLA - CULLERA	AUTOR: getinsa-eurostudios, tpf INGENIERÍA, JUAN MANUEL FERNÁNDEZ JIMÉNEZ	ESCALA: DIN A1: 1/1.000 DIN A3: 1/2.000 Numérica; 0 10 20 30 40m Gráfica	FECHA: MAYO 2021	TÍTULO DEL PLANO: EXPROPIACIONES PLANOS DE EXPROPIACIONES; Nº DE PLANO: 3.3.5; Hoja 18 de 37

Datum: ETRS89 Proyección: UTM Zona UTM: 30N

DIBUJO: PCG | REV. GRAF. DEL. | EL PROYECTISTA:

FECHA:19/02/2020

JARCHIVO: 03.03.05 Planos De Expropiaciones

CÓDIGO: 511019013701ES

GRÁFICO DE DISTRIBUCIÓN DE HOJAS

1 2 3 4 5 6 7 8 9 10 11 12 13 14 15 16 17 18 19 20 21 22 23 24 25 26 27 28 29 30 31 32 33 34 35 36 37

Polígono 13

Polígono 1

Término Municipal de Sollana

Polígono 12

Polígono 14

Polígono 16

Polígono 15

Y-46.2331-0077 | 11 | 50

Y-46.2331-0083 | 13 | 1

Y-46.2331-0059 | 14 | 9002

Y-46.2331-0084 | 13 | 22

SILLA

Y-46.2331-0049 | 12 | 29

Y-46.2331-0053 | 14 | 2

Y-46.2331-0054 | 14 | 7

Y-46.2331-0055 | 14 | 13

Y=4369600

X=727590

12+300 12+400 12+500 12+600 12+700 12+800 12+900

LEYENDA

- LÍMITE DE PARCELA
- LÍMITE DE SUBPARCELA
- LÍMITE DE POLÍGONO
- LÍMITE DE TÉRMINO MUNICIPAL
- LÍMITE DE EXPROPIACIÓN
- LÍMITE PROPORCIONADO POR A.D.I.F.

IDENTIFICACIÓN PARCELAS

Y-46.2331-001 | 6 | 1

NÚMERO DE ORDEN

NÚMERO DE POLÍGONO

NÚMERO DE PARCELA

Nº DE ORDEN / REF.CATASTRAL — Nº DE REFERENCIA URBANA

PROYECTO CONSTRUCCIÓN

- EXPROPIACIÓN DEFINITIVA
- OCUPACIONES TEMPORALES
- IMPOSICIÓN DE SERVIDUMBRES

PROYECTOS ANTERIORES

- SUPERFICIE A.D.I.F

adif

TÍTULO: **PROYECTO DE CONSTRUCCIÓN PARA LA RENOVACIÓN DE VÍA Y CATENARIA. TRAMO: SILLA - CULLERA**

AUTOR: getinsa-eurostudios / tpf INGENIERÍA — JUAN MANUEL FERNÁNDEZ JIMÉNEZ

ESCALA: DIN A1: 1/1.000 DIN A3: 1/2.000 — Numérica — 0 10 20 30 40m — Gráfica

FECHA: MAYO 2021

TÍTULO DEL PLANO: **EXPROPIACIONES PLANOS DE EXPROPIACIONES**

Nº DE PLANO: 3.3.5

Hoja 19 de 37

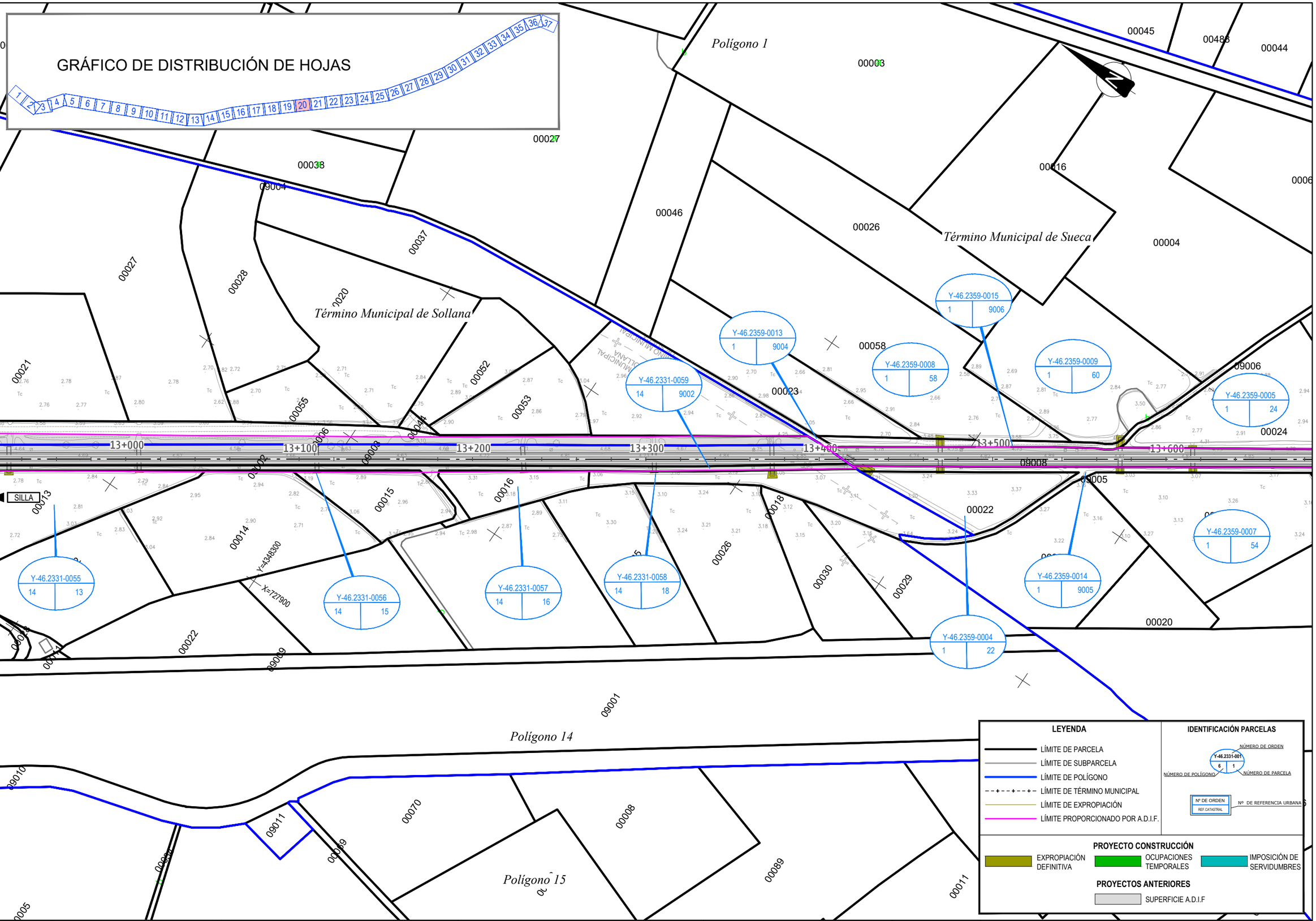

Datum: ETRS89 Proyección: UTM Zona UTM: 30N

EL PROYECTISTA:

REV. GRAF. DEL.

DIBUJO: PCG

FECHA: 19/02/2020

ARCHIVO: 03.03.05 Planos De Expropiaciones

CÓDIGO: 51101901370ES

adif

TÍTULO

PROYECTO DE CONSTRUCCIÓN
PARA LA RENOVACIÓN DE VÍA Y CATENARIA.
TRAMO: SILLA - CULLERA

AUTOR

getinsa-euroestudios

tpf INGENIERÍA

JUAN MANUEL FERNÁNDEZ JIMÉNEZ

ESCALA

DIN A1: 1/1.000
DIN A3: 1/2.000

Numérica

0 10 20 30 40m

Gráfica

FECHA

MAYO 2021

TÍTULO DEL PLANO

EXPROPIACIONES
PLANOS DE EXPROPIACIONES

Nº DE PLANO

3.3.5

Hoja 20 de 37

Datum: ETRS89 Proyección: UTM Zona: UTM: 30N

FECHA:19/02/2020 DIBUJO: PCG REV. GRAF. DEL EL PROYECTISTA:

ARCHIVO: 03.03.05 Planos De Expropiaciones

CÓDIGO: 511019013708ES

GRÁFICO DE DISTRIBUCIÓN DE HOJAS

1 2 3 4 5 6 7 8 9 10 11 12 13 14 15 16 17 18 19 20 21 22 23 24 25 26 27 28 29 30 31 32 33 34 35 36 37

Término Municipal de Sueca

Polígono 2

Término Municipal de Sueca

Término Municipal de Albalat de la Rivera

Polígono 1

Polígono 5

00069 00070 00040 00039 00054 00002 00001 00024 00025 00006 00011 00010 00009 00013 00005 00138 00056 00018 00012 00055 00043 00060 00119 09006 09007 09008 09009 09010 09011 09012 09013 09014 09067 09043 0907

13+700 13+800 13+900 14+000 14+100 14+200 14+300

Y=4347800 X=728400

Y=4347700 X=728300

Y-46.2359-0005 1 24

Y-46.2359-0007 1 54

Y-46.2359-0010 1 63

Y-46.2359-0011 1 64

Y-46.2359-0012 1 68

Y-46.2359-0014 1 9005

Y-46.2359-0002 1 7

Y-46.2359-0003 1 8

Y-46.0082-0001 5 6

Y-46.0082-0002 5 7

Y-46.2359-0017 2 9070

Y-46.2359-0033 22 1

SILLA

LEYENDA

- LÍMITE DE PARCELA
- LÍMITE DE SUBPARCELA
- LÍMITE DE POLÍGONO
- LÍMITE DE TÉRMINO MUNICIPAL
- LÍMITE DE EXPROPIACIÓN
- LÍMITE PROPORCIONADO POR A.D.I.F.

IDENTIFICACIÓN PARCELAS

Y-46.2331-001 (6 / 1)

NÚMERO DE ORDEN · NÚMERO DE POLÍGONO · NÚMERO DE PARCELA

Nº DE ORDEN / REF.CATASTRAL · Nº DE REFERENCIA URBANA

PROYECTO CONSTRUCCIÓN

EXPROPIACIÓN DEFINITIVA · OCUPACIONES TEMPORALES · IMPOSICIÓN DE SERVIDUMBRES

PROYECTOS ANTERIORES

SUPERFICIE A.D.I.F

adif

TÍTULO: PROYECTO DE CONSTRUCCIÓN PARA LA RENOVACIÓN DE VÍA Y CATENARIA. TRAMO: SILLA - CULLERA	AUTOR: getinsa-eurostudios · tpf INGENIERÍA · JUAN MANUEL FERNÁNDEZ JIMÉNEZ	ESCALA: DIN A1: 1/1.000 DIN A3: 1/2.000 — Numérica — Gráfica 0 10 20 30 40m	FECHA: MAYO 2021	TÍTULO DEL PLANO: EXPROPIACIONES PLANOS DE EXPROPIACIONES	Nº DE PLANO: 3.3.5 — Hoja 21 de 37

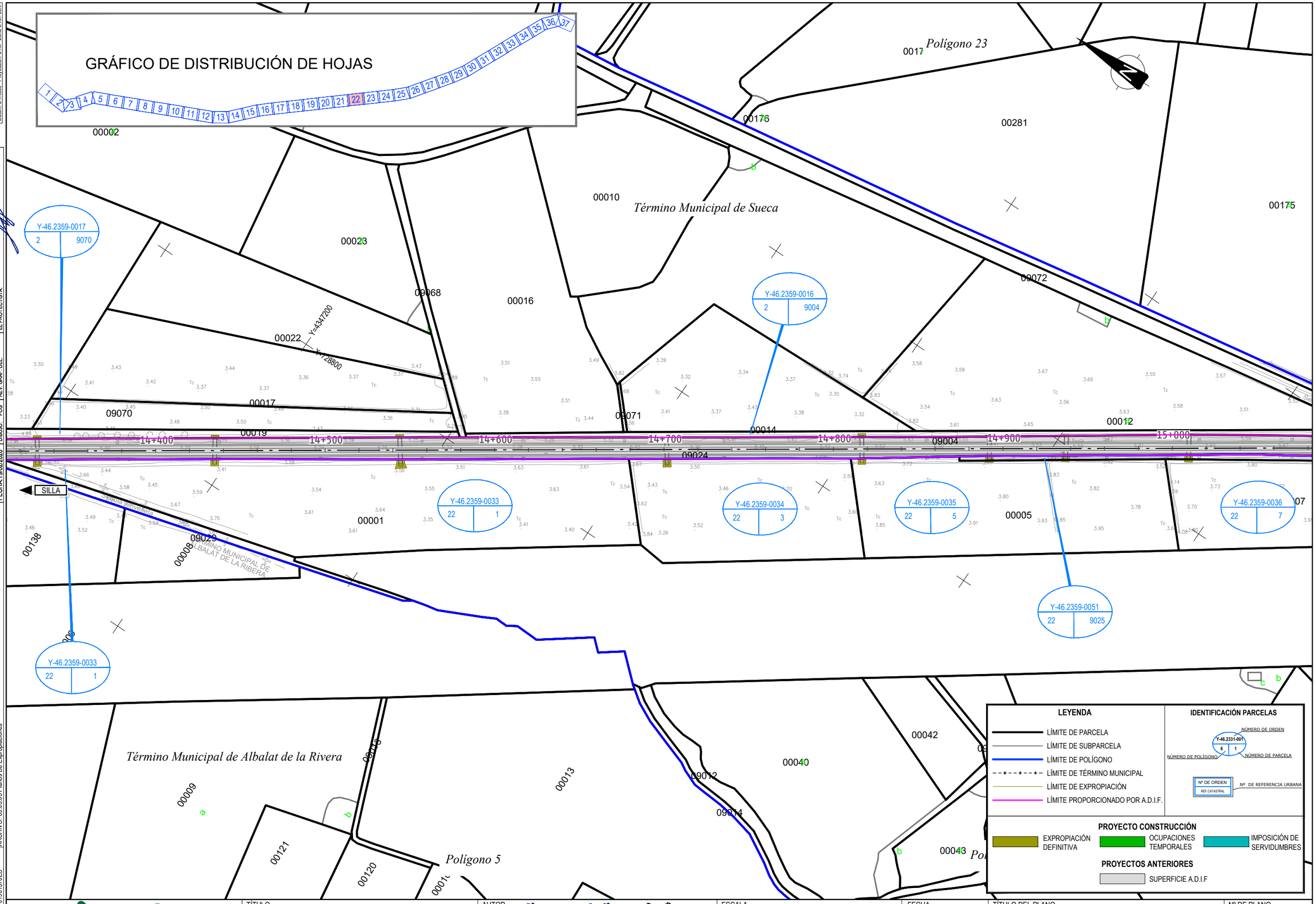

Datum: ETRS89 Proyección: UTM Zona UTM: 30N

EL PROYECTISTA:

REV. GRAF. DEL.

DIBUJÓ: PCG

FECHA: 19/02/2020

ARCHIVO: 03.03.05 Planos De Expropiaciones

CÓDIGO: 51101901370ES

adif

TÍTULO
PROYECTO DE CONSTRUCCIÓN
PARA LA RENOVACIÓN DE VÍA Y CATENARIA.
TRAMO: SILLA - CULLERA

AUTOR
getinsa-euroestudios
tpf INGENIERÍA
JUAN MANUEL FERNÁNDEZ JIMÉNEZ

ESCALA
DIN A1: 1/1.000
DIN A3: 1/2.000
Numérica
0 10 20 30 40m
Gráfica

FECHA
MAYO 2021

TÍTULO DEL PLANO
EXPROPIACIONES
PLANOS DE EXPROPIACIONES

Nº DE PLANO
3.3.5
Hoja 22 de 37

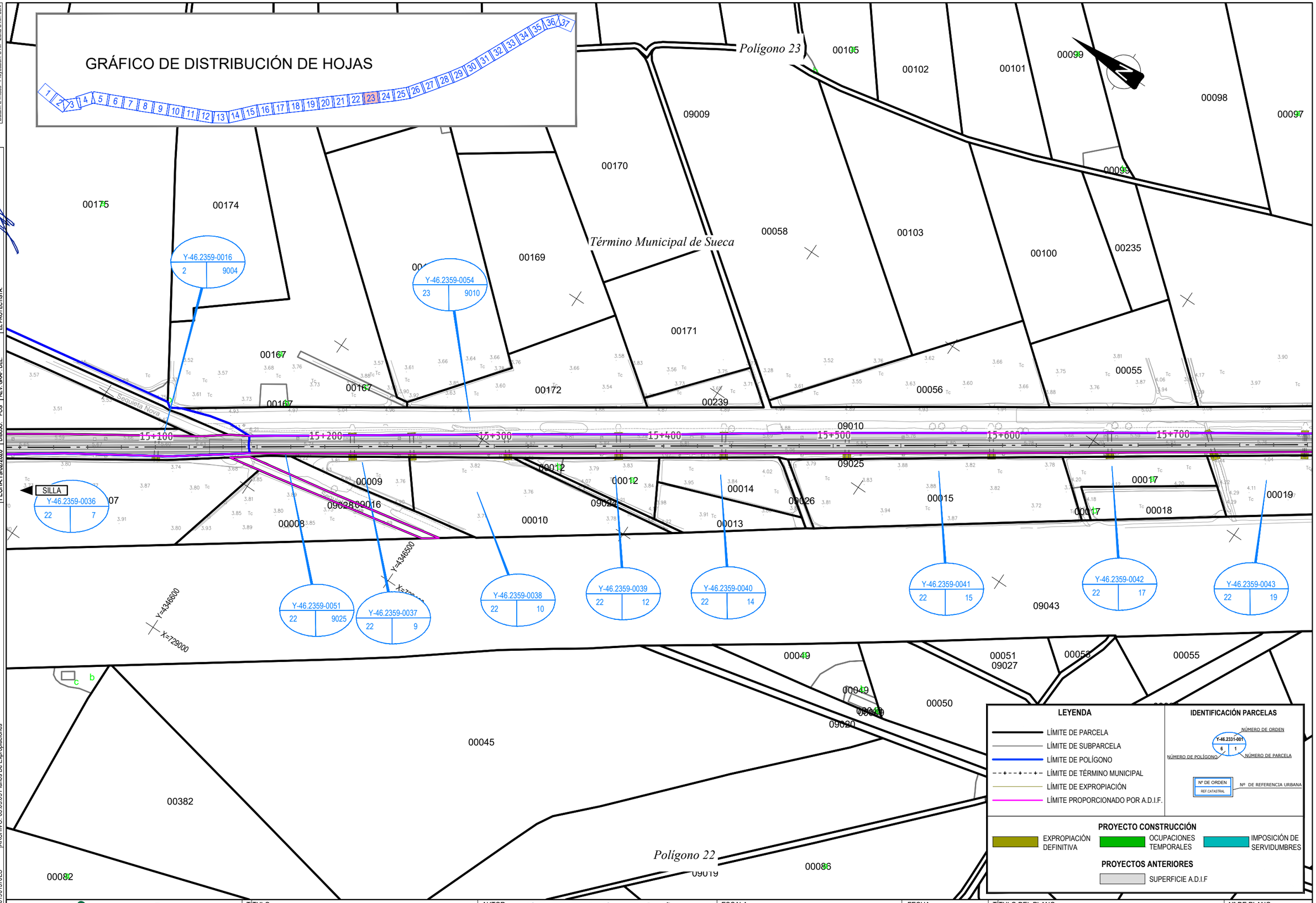

Datum: ETRS89 Proyección: UTM Zona UTM: 30N

EL PROYECTISTA:

REV. GRAF. DEL.

DIBUJÓ: PCG

FECHA: 19/02/2020

ARCHIVO: 03.03.05 Planos De Expropiaciones

CÓDIGO: 51101901370ES

adif

TÍTULO

PROYECTO DE CONSTRUCCIÓN
PARA LA RENOVACIÓN DE VÍA Y CATENARIA.
TRAMO: SILLA - CULLERA

AUTOR

getinsa-euroestudios

tpf INGENIERÍA

JUAN MANUEL FERNÁNDEZ JIMÉNEZ

ESCALA

DIN A1: 1/1.000
DIN A3: 1/2.000

Numérica

0 10 20 30 40m

Gráfica

FECHA

MAYO 2021

TÍTULO DEL PLANO

EXPROPIACIONES
PLANOS DE EXPROPIACIONES

Nº DE PLANO

3.3.5

Hoja 23 de 37

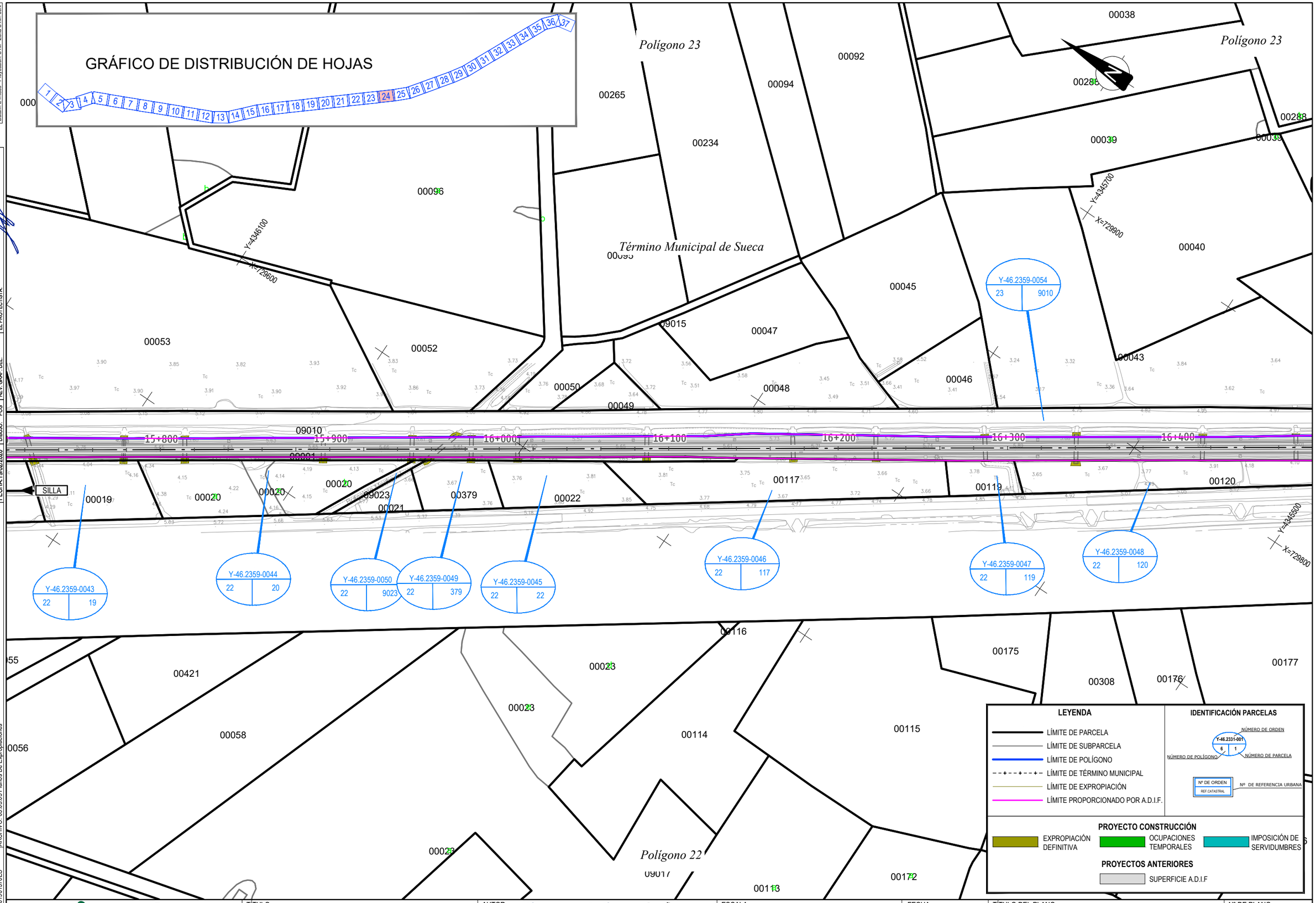

Datum: ETRS89 Proyección: UTM Zona UTM: 30N

EL PROYECTISTA:

REV. GRAF. DEL.

DIBUJO: PCG

FECHA: 19/02/2020

ARCHIVO: 03.03.05 Planos De Expropiaciones

CÓDIGO: 51101901370ES

adif	TÍTULO	AUTOR	ESCALA	FECHA	TÍTULO DEL PLANO	Nº DE PLANO
	PROYECTO DE CONSTRUCCIÓN PARA LA RENOVACIÓN DE VÍA Y CATENARIA. TRAMO: SILLA - CULLERA	getinsa-euroestudios / tpf INGENIERÍA / JUAN MANUEL FERNÁNDEZ JIMÉNEZ	DIN A1: 1/1.000 DIN A3: 1/2.000 Numérica / Gráfica 0 10 20 30 40m	MAYO 2021	EXPROPIACIONES PLANOS DE EXPROPIACIONES	3.3.5 Hoja 24 de 37

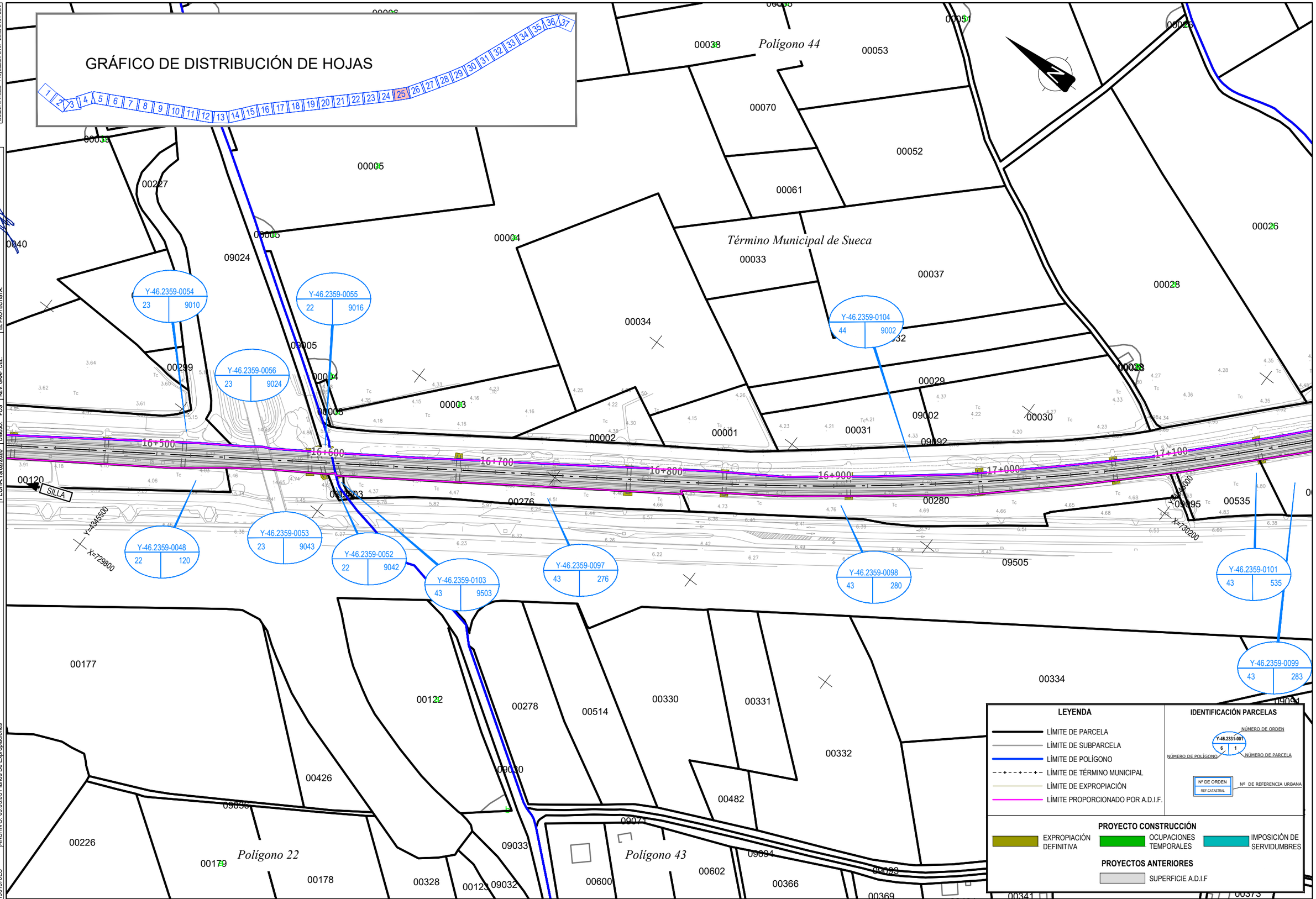

Datum: ETRS89 Proyección: UTM Zona UTM: 30N

EL PROYECTISTA:

REV. GRAF. DEL.

DIBUJÓ: PCG

FECHA: 19/02/2020

ARCHIVO: 03.03.05 Planos De Expropiaciones

CÓDIGO: 51101901370ES

adif

TÍTULO
PROYECTO DE CONSTRUCCIÓN
PARA LA RENOVACIÓN DE VÍA Y CATENARIA.
TRAMO: SILLA - CULLERA

AUTOR
getinsa-euroestudios
tpf INGENIERÍA
JUAN MANUEL FERNÁNDEZ JIMÉNEZ

ESCALA
DIN A1: 1/1.000
DIN A3: 1/2.000
Numérica
0 10 20 30 40m
Gráfica

FECHA
MAYO 2021

TÍTULO DEL PLANO
EXPROPIACIONES
PLANOS DE EXPROPIACIONES

Nº DE PLANO
3.3.5
Hoja 25 de 37

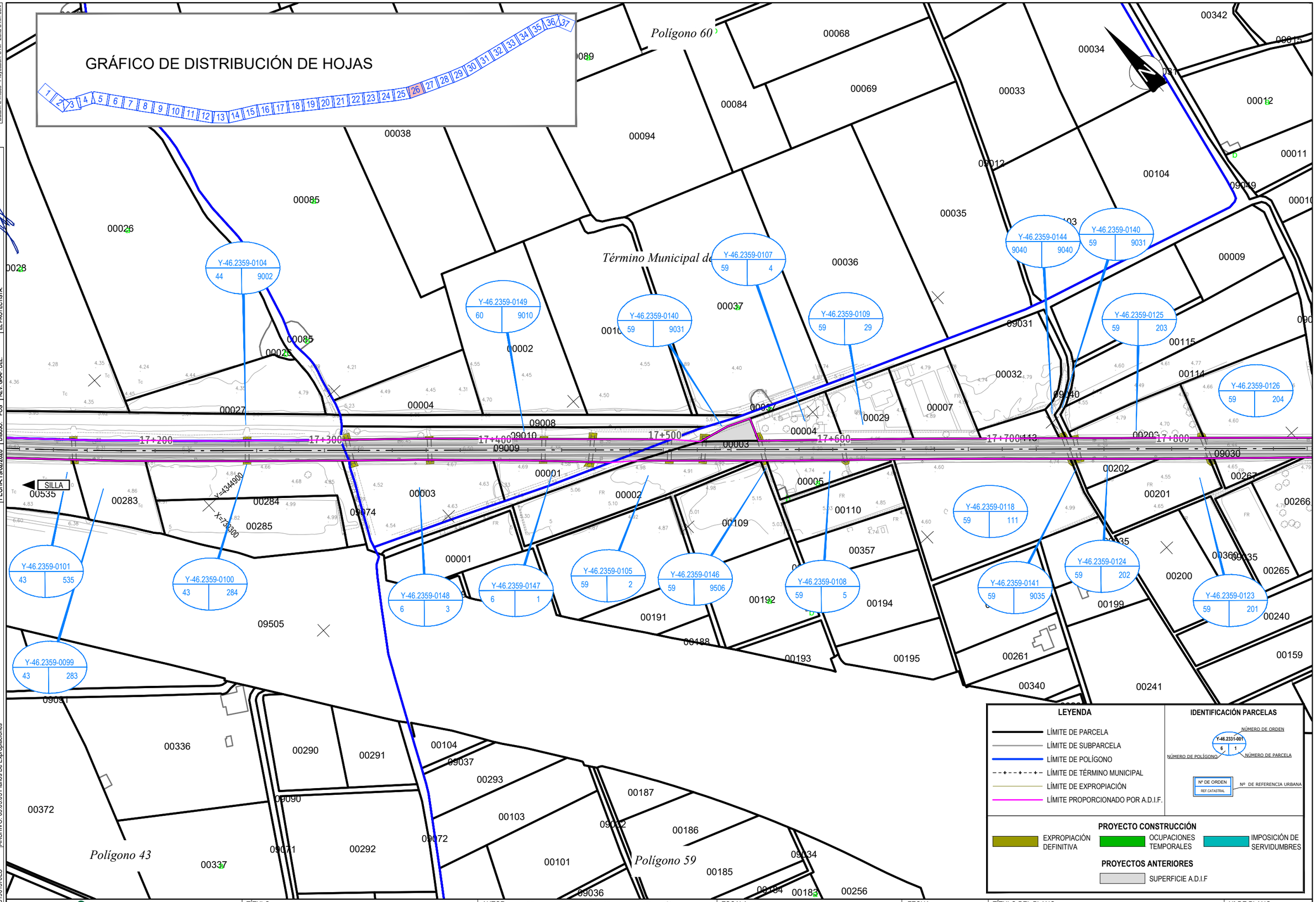

Datum: ETRS89 Proyección: UTM Zona UTM: 30N

EL PROYECTISTA:

REV. GRAF. DEL.

DIBUJO: PCG

FECHA: 19/02/2020

ARCHIVO: 03.03.05 Planos De Expropiaciones

CÓDIGO: 51101901370ES

adif

TÍTULO

PROYECTO DE CONSTRUCCIÓN
PARA LA RENOVACIÓN DE VÍA Y CATENARIA.
TRAMO: SILLA - CULLERA

AUTOR

getinsa-euroestudios

tpf INGENIERÍA

JUAN MANUEL FERNÁNDEZ JIMÉNEZ

ESCALA

DIN A1: 1/1.000
DIN A3: 1/2.000

Numérica

0 10 20 30 40m

Gráfica

FECHA

MAYO 2021

TÍTULO DEL PLANO

EXPROPIACIONES
PLANOS DE EXPROPIACIONES

Nº DE PLANO

3.3.5

Hoja 26 de 37

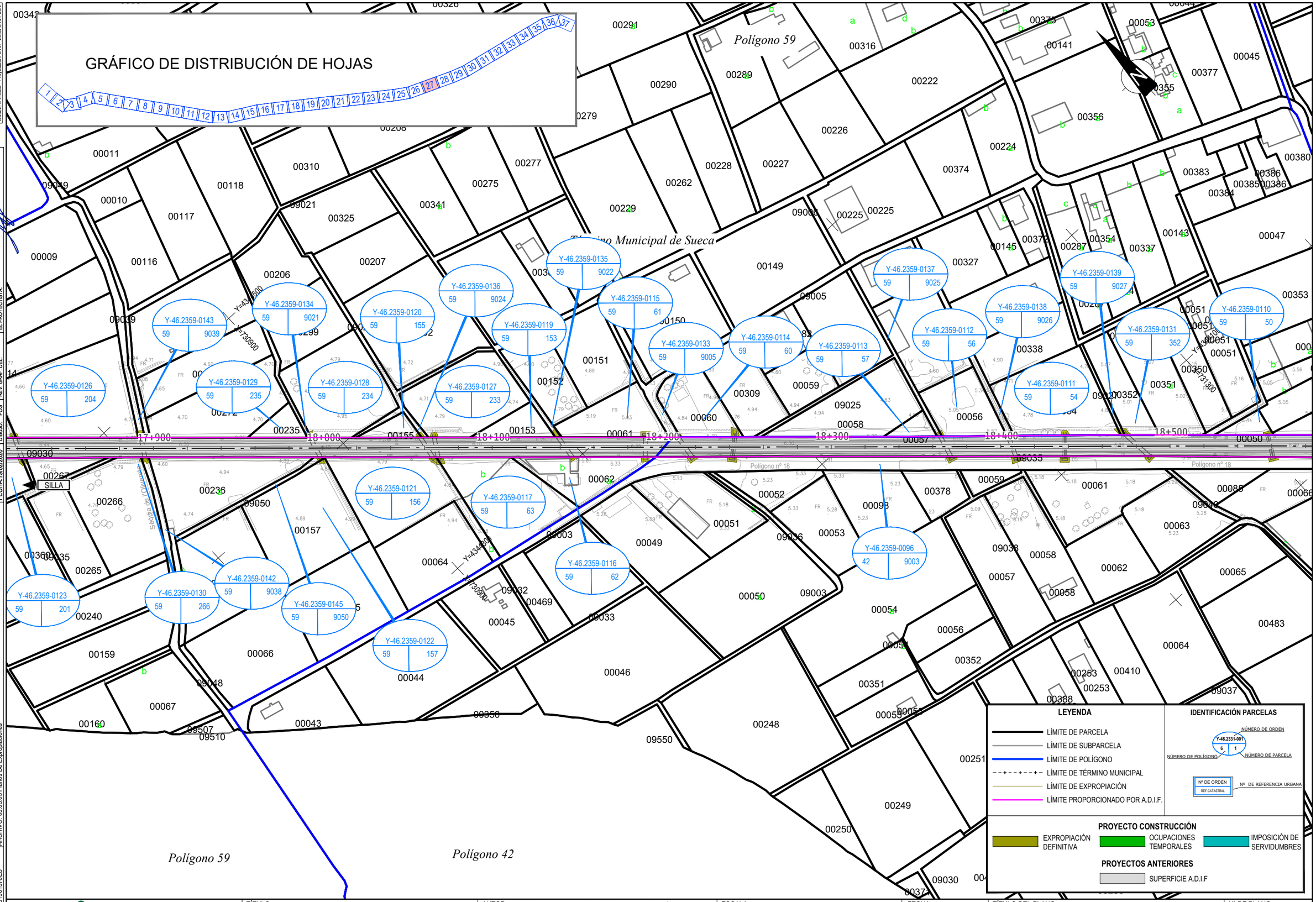

adif	TÍTULO PROYECTO DE CONSTRUCCIÓN PARA LA RENOVACIÓN DE VÍA Y CATENARIA. TRAMO: SILLA - CULLERA	AUTOR getinsa-euroestudios tpf INGENIERÍA JUAN MANUEL FERNÁNDEZ JIMÉNEZ	ESCALA DIN A1: 1/1.000 DIN A3: 1/2.000 Numérica 0 10 20 30 40m Gráfica	FECHA MAYO 2021	TÍTULO DEL PLANO EXPROPIACIONES PLANOS DE EXPROPIACIONES
					Nº DE PLANO 3.3.5 Hoja 27 de 37

Datum: ETRS89 Proyección: UTM Zona UTM: 30N

EL PROYECTISTA:

REV. GRAF. DEL.

DIBUJÓ: PCG

FECHA: 19/02/2020

ARCHIVO: 03.03.05 Planos De Expropiaciones

CÓDIGO: 51101901370ES

Datum: ETRS89 Proyección: UTM Zona: UTM - 30N

EL PROYECTISTA:

REV. GRAF. DEL.

DIBUJO: PCG

FECHA: 19/02/2020

ARCHIVO: 03.03.05 Planos De Expropiaciones

CODIGO: 511019013/7DES

GRÁFICO DE DISTRIBUCIÓN DE HOJAS

1 2 3 4 5 6 7 8 9 10 11 12 13 14 15 16 17 18 19 20 21 22 23 24 25 26 27 28 29 30 31 32 33 34 35 36 37

Polígono 41

Término Municipal de Sueca

Polígono nº 18

Polígono 42

Polígono 18

SILLA

Y=4343900

X=731300

18+600 18+700 18+800 18+900 19+000 19+100 19+200

Y-46.2359-0110 59 50

Y-46.2359-0132 59 378

Y-46.2359-0091 41 9061

Y-46.2359-0090 41 9060

Y-46.2359-0092 41 9062

Y-46.2359-0093 41 9063

Y-46.2359-0088 41 349

Y-46.2359-0094 41 9064

Y-46.2359-0089 41 370

Y-46.2359-0086 41 94

Y-46.2359-0085 41 92

Y-46.2359-0087 41 100

Y-46.2359-0084 41 90

Y-46.2359-0083 41 88

Y-46.2359-0095 41 9070

Y-46.2359-0082 41 87

Y-46.2359-0077 4 59

Y-46.2359-0079 4 9029

Y-46.2359-0078 4 322

Y-46.2359-0096 42 9003

Y-46.2359-0030 18 9002

Y-46.2359-0024 18 19

Y-46.2359-0025 18 21

Y-46.2359-0031 18 9015

Y-46.2359-0026 18 25

Y-46.2359-0032 18 9016

Y-46.2359-0027 18 27

Y-46.2359-0028 18 30

LEYENDA

- LÍMITE DE PARCELA
- LÍMITE DE SUBPARCELA
- LÍMITE DE POLÍGONO
- LÍMITE DE TÉRMINO MUNICIPAL
- LÍMITE DE EXPROPIACIÓN
- LÍMITE PROPORCIONADO POR A.D.I.F.

IDENTIFICACIÓN PARCELAS

Y-46.2331-001 (6 | 1) — NÚMERO DE ORDEN, NÚMERO DE POLÍGONO, NÚMERO DE PARCELA

Nº DE ORDEN / REF.CATASTRAL — Nº DE REFERENCIA URBANA

PROYECTO CONSTRUCCIÓN

EXPROPIACIÓN DEFINITIVA — OCUPACIONES TEMPORALES — IMPOSICIÓN DE SERVIDUMBRES

PROYECTOS ANTERIORES

SUPERFICIE A.D.I.F

adif

TÍTULO: PROYECTO DE CONSTRUCCIÓN PARA LA RENOVACIÓN DE VÍA Y CATENARIA. TRAMO: SILLA - CULLERA

AUTOR: getinsa-euroestudios / tpf INGENIERÍA — JUAN MANUEL FERNÁNDEZ JIMÉNEZ

ESCALA: DIN A1: 1/1.000, DIN A3: 1/2.000 — Numérica; 0 10 20 30 40m — Gráfica

FECHA: MAYO 2021

TÍTULO DEL PLANO: EXPROPIACIONES — PLANOS DE EXPROPIACIONES

Nº DE PLANO: 3.3.5

Hoja 28 de 37

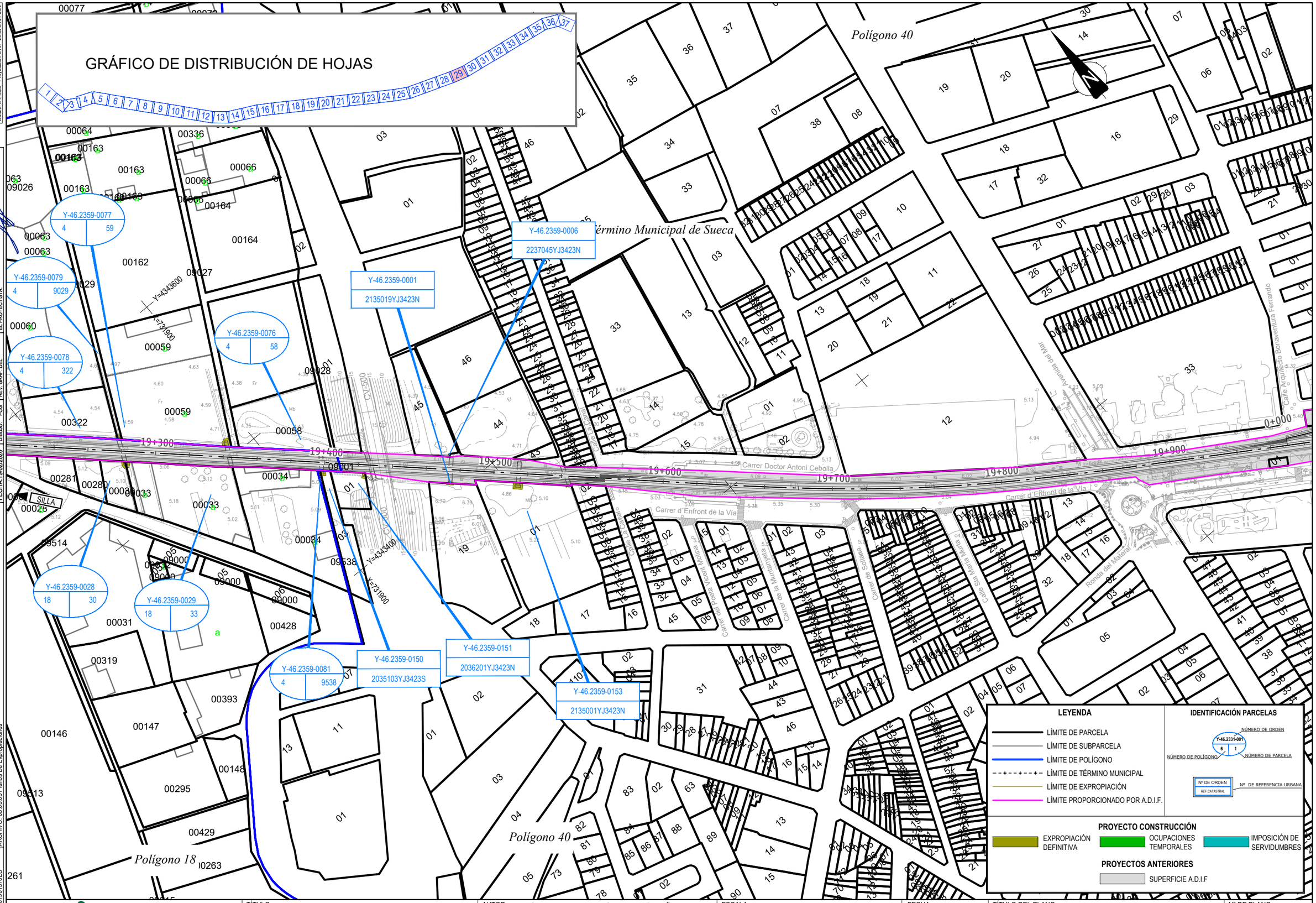

Datum: ETRS89 Proyección: UTM Zona UTM: 30N

EL PROYECTISTA:

REV. GRAF. DEL.

DIBUJÓ: PCG

FECHA: 19/02/2020

ARCHIVO: 03.03.05 Planos De Expropiaciones

CÓDIGO: 51101901370ES

adif	TÍTULO	AUTOR	ESCALA	FECHA	TÍTULO DEL PLANO	Nº DE PLANO
	PROYECTO DE CONSTRUCCIÓN PARA LA RENOVACIÓN DE VÍA Y CATENARIA. TRAMO: SILLA - CULLERA	getinsa-euroestudios / tpf INGENIERÍA JUAN MANUEL FERNÁNDEZ JIMÉNEZ	DIN A1: 1/1.000 DIN A3: 1/2.000 Numérica / Gráfica 0 10 20 30 40m	MAYO 2021	EXPROPIACIONES PLANOS DE EXPROPIACIONES	3.3.5 Hoja 29 de 37

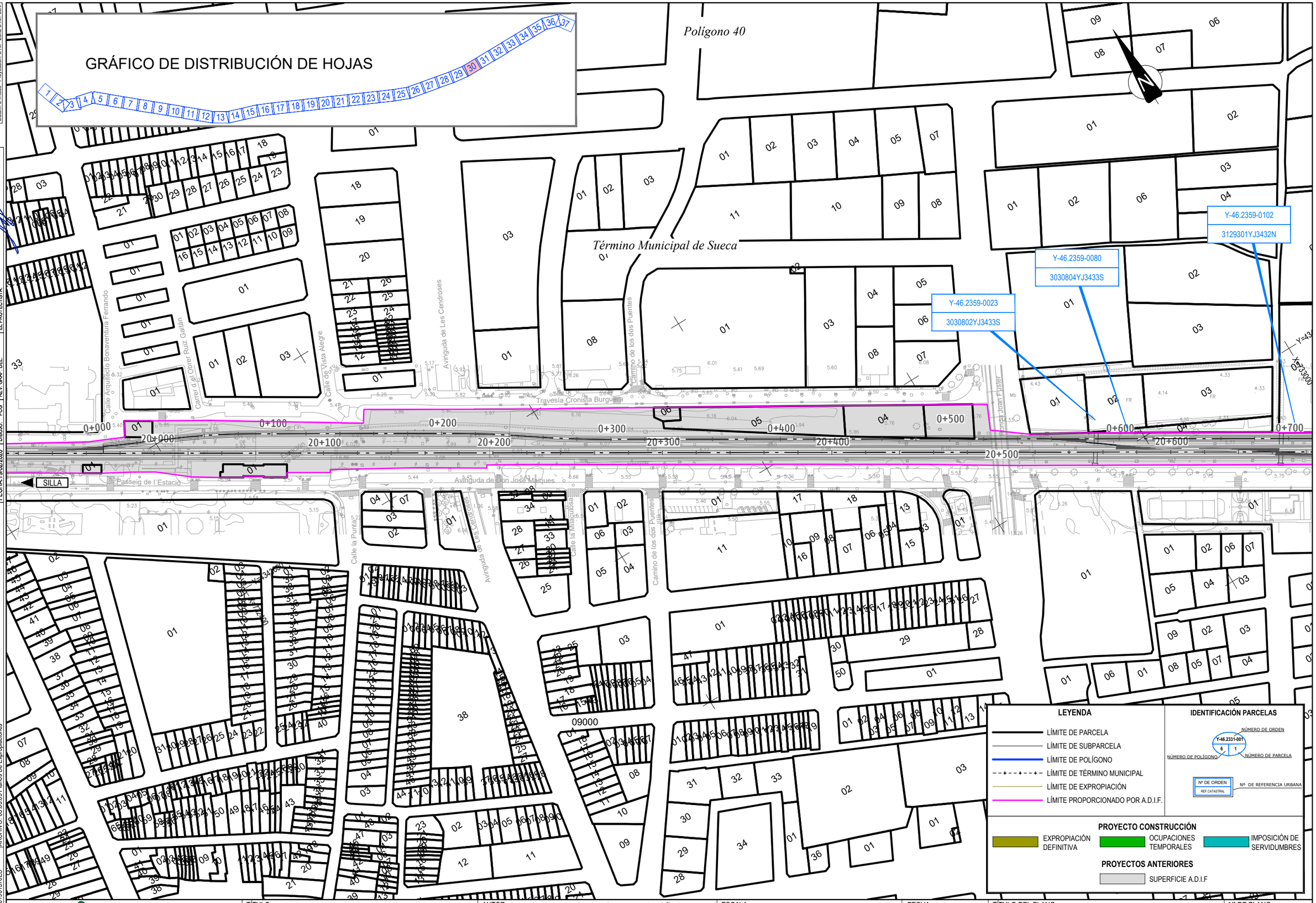

Datum: ETRS89 Proyección: UTM Zona UTM: 30N

EL PROYECTISTA: | REV. GRAF. DEL. | DIBUJO: PCG | FECHA: 19/02/2020 | ARCHIVO: 03.03.05 Planos De Expropiaciones | CÓDIGO: 51101901370ES

adif

TÍTULO
PROYECTO DE CONSTRUCCIÓN
PARA LA RENOVACIÓN DE VÍA Y CATENARIA.
TRAMO: SILLA - CULLERA

AUTOR
getinsa-euroestudios
tpf INGENIERÍA
JUAN MANUEL FERNÁNDEZ JIMÉNEZ

ESCALA
DIN A1: 1/1.000
DIN A3: 1/2.000
Numérica
0 10 20 30 40m
Gráfica

FECHA
MAYO 2021

TÍTULO DEL PLANO
EXPROPIACIONES
PLANOS DE EXPROPIACIONES

Nº DE PLANO
3.3.5
Hoja 30 de 37

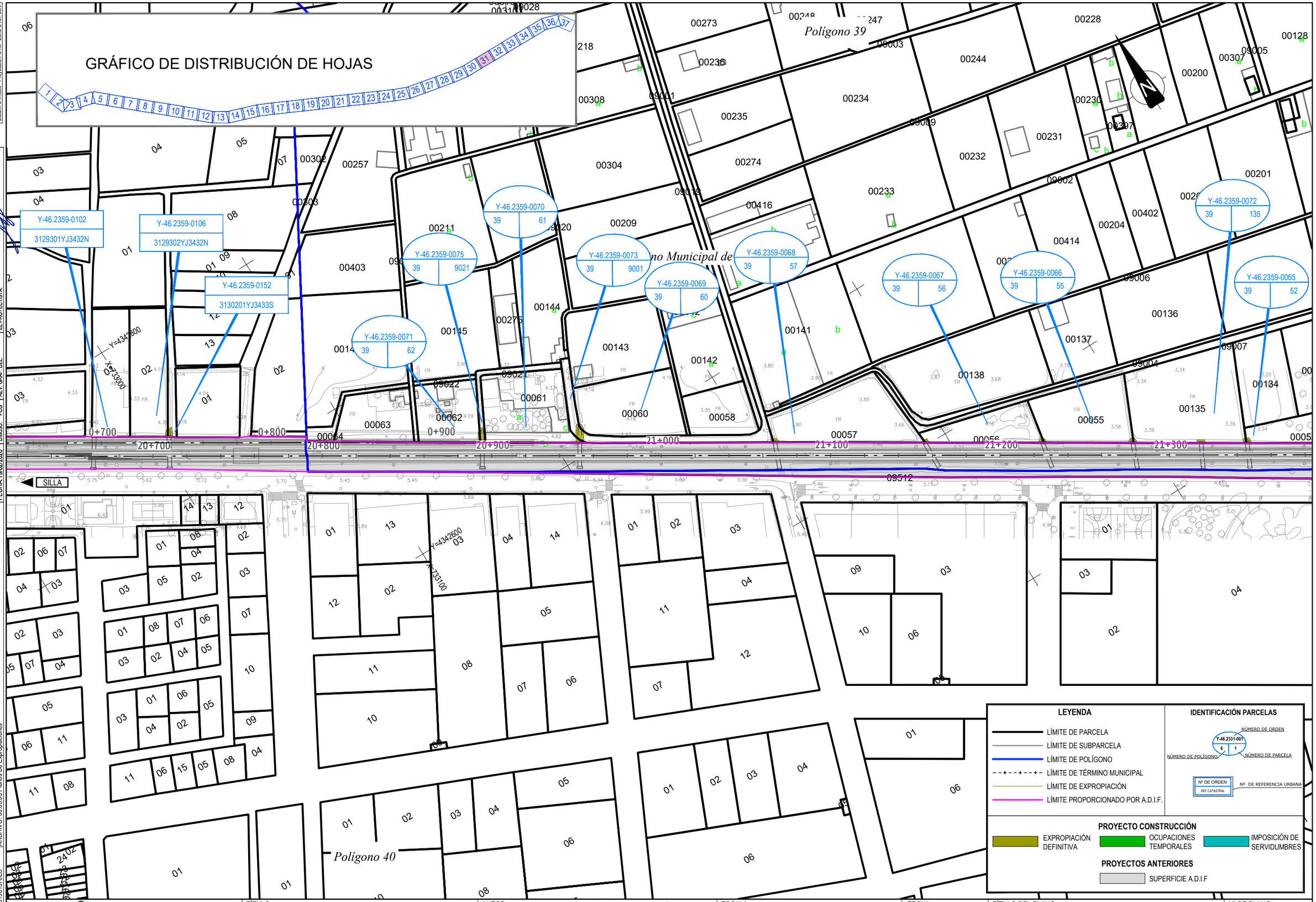

Datum: ETRS89 Proyección: UTM Zona UTM: 30N

EL PROYECTISTA:

REV. GRAF. DEL.

DIBUJO: PCG

FECHA: 19/02/2020

ARCHIVO: 03.03.05 Planos De Expropiaciones

CÓDIGO: 51101901370ES

adif

TÍTULO

PROYECTO DE CONSTRUCCIÓN
PARA LA RENOVACIÓN DE VÍA Y CATENARIA.
TRAMO: SILLA - CULLERA

AUTOR

getinsa-euroestudios

tpf INGENIERÍA

JUAN MANUEL FERNÁNDEZ JIMÉNEZ

ESCALA

DIN A1: 1/1.000
DIN A3: 1/2.000

Numérica

0 10 20 30 40m

Gráfica

FECHA

MAYO 2021

TÍTULO DEL PLANO

EXPROPIACIONES
PLANOS DE EXPROPIACIONES

Nº DE PLANO

3.3.5

Hoja 31 de 37

Datum: ETRS89 · Proyección: UTM · Zona UTM: 30N

EL PROYECTISTA:

REV. GRAF. DEL.

DIBUJO: PCG

FECHA:19/02/2020

ARCHIVO: 03.03.05 Planos De Expropiaciones

CÓDIGO: 511019013701ES

GRÁFICO DE DISTRIBUCIÓN DE HOJAS

1 2 3 4 5 6 7 8 9 10 11 12 13 14 15 16 17 18 19 20 21 22 23 24 25 26 27 28 29 30 31 32 33 34 35 36 37

Polígono 37 · Polígono 10 · Polígono 40

SILLA

21+400 · 21+500 · 21+600 · 21+700 · 21+800 · 21+900 · 22+000

Y-46.2359-0072 (39 / 135)
Y-46.2359-0074 (39 / 9007)
Y-46.2359-0065 (39 / 52)
Y-46.2359-0064 (39 / 48)
Y-46.2359-0057 (37 / 1)
Y-46.2359-0062 (37 / 9031)
Y-46.2359-0060 (37 / 36)
Y-46.2359-0059 (37 / 35)
Y-46.2359-0058 (37 / 33)
Y-46.2359-0063 (37 / 9032)
Y-46.2359-0061 (37 / 145)
Y-46.2359-0020 (11 / 122)

LEYENDA

- LÍMITE DE PARCELA
- LÍMITE DE SUBPARCELA
- LÍMITE DE POLÍGONO
- LÍMITE DE TÉRMINO MUNICIPAL
- LÍMITE DE EXPROPIACIÓN
- LÍMITE PROPORCIONADO POR A.D.I.F.

IDENTIFICACIÓN PARCELAS

NÚMERO DE ORDEN · Y-46.2331-001 · 6 · 1 · NÚMERO DE POLÍGONO · NÚMERO DE PARCELA

Nº DE ORDEN / REF.CATASTRAL · Nº DE REFERENCIA URBANA

PROYECTO CONSTRUCCIÓN

EXPROPIACIÓN DEFINITIVA · OCUPACIONES TEMPORALES · IMPOSICIÓN DE SERVIDUMBRES

PROYECTOS ANTERIORES

SUPERFICIE A.D.I.F

adif	TÍTULO: PROYECTO DE CONSTRUCCIÓN PARA LA RENOVACIÓN DE VÍA Y CATENARIA. TRAMO: SILLA - CULLERA	AUTOR: getinsa-eurostudios · tpf INGENIERÍA · JUAN MANUEL FERNÁNDEZ JIMÉNEZ	ESCALA: DIN A1: 1/1.000 · DIN A3: 1/2.000 · Numérica · 0 10 20 30 40m · Gráfica	FECHA: MAYO 2021	TÍTULO DEL PLANO: EXPROPIACIONES · PLANOS DE EXPROPIACIONES · Nº DE PLANO: 3.3.5 · Hoja 32 de 37

Datum: ETRS89 · Proyección: UTM · Zona UTM: 30N

FECHA: 19/02/2020 | DIBUJO: PCG | REV. GRAF. DEL. | EL PROYECTISTA:

CÓDIGO: 511019013701ES | ARCHIVO: 03.03.05 Planos De Expropiaciones

GRÁFICO DE DISTRIBUCIÓN DE HOJAS

1 2 3 4 5 6 7 8 9 10 11 12 13 14 15 16 17 18 19 20 21 22 23 24 25 26 27 28 29 30 31 32 33 34 35 36 37

10

Término Municipal de Sueca

Polígono 11

09001 09003 09004 09005

00013 00034 00033 00056 00020 00055 00032 00049 00019 00031 00016 00014 00018

Y=4342000 X=734400

22+100 22+200 22+300 22+400 22+500 22+600 22+700

SILLA

Y-46.2359-0020 11 122

00012 00116 00115 00071 00072 00114 00004

Y-46.2359-0019 11 72

Y=4341900 X=731700

00123 00070 00069 00003 00068 00067 00033 00030

Y-46.2359-0022 11 9005

00005

LEYENDA

- LÍMITE DE PARCELA
- LÍMITE DE SUBPARCELA
- LÍMITE DE POLÍGONO
- LÍMITE DE TÉRMINO MUNICIPAL
- LÍMITE DE EXPROPIACIÓN
- LÍMITE PROPORCIONADO POR A.D.I.F.

IDENTIFICACIÓN PARCELAS

Y-46.2331-001 (6 / 1) — NÚMERO DE ORDEN, NÚMERO DE POLÍGONO, NÚMERO DE PARCELA

Nº DE ORDEN / REF CATASTRAL — Nº DE REFERENCIA URBANA

PROYECTO CONSTRUCCIÓN

EXPROPIACIÓN DEFINITIVA · OCUPACIONES TEMPORALES · IMPOSICIÓN DE SERVIDUMBRES

PROYECTOS ANTERIORES

SUPERFICIE A.D.I.F

adif

TÍTULO: **PROYECTO DE CONSTRUCCIÓN PARA LA RENOVACIÓN DE VÍA Y CATENARIA. TRAMO: SILLA - CULLERA**	AUTOR: getinsa-euroestudios · tpf INGENIERÍA · JUAN MANUEL FERNÁNDEZ JIMÉNEZ	ESCALA: DIN A1: 1/1.000 · DIN A3: 1/2.000 · Numérica · 0 10 20 30 40m · Gráfica	FECHA: MAYO 2021	TÍTULO DEL PLANO: **EXPROPIACIONES PLANOS DE EXPROPIACIONES**	Nº DE PLANO: 3.3.5 · Hoja 33 de 37

Datum: ETRS89 Proyección: UTM Zona UTM: 30N

DIBUJO: PCG | REV. GRAF. DEL. | EL PROYECTISTA:

FECHA:19/02/2020

ARCHIVO: 03.03.05 Planos De Expropiaciones

CODIGO: 511019013706ES

GRÁFICO DE DISTRIBUCIÓN DE HOJAS

1 2 3 4 5 6 7 8 9 10 11 12 13 14 15 16 17 18 19 20 21 22 23 24 25 26 27 28 29 30 31 32 33 34 35 36 37

Polígono 11

Término Municipal de Cullera

Término Municipal de Sueca

Polígono 10

Y=4341700 X=735000

Y=4341700 X=734800

Y=4341500 X=734600

Y-46.1056-0119 | 12 | 9005

Y-46.1056-0118 | 11 | 9005

Y-46.1056-0110 | 10 | 1

Y-46.1056-0111 | 10 | 2

Y-46.1056-0117 | 10 | 9002

Y-46.1056-0112 | 10 | 3

Y-46.1056-0113 | 10 | 4

Y-46.2359-0018 | 11 | 6

Y-46.2359-0021 | 11 | 9001

22+800 22+900 23+000 23+100 23+200 23+300 23+400

SILLA

00001 00003 00004 00005 00006 00007 00009 00010 00014 00015 00016 00017 00018 00019 00023 00024 00025 00031 00038 00043 00049 00050 00053 09001 09004 09005 09007 09008 09010

LEYENDA

- LÍMITE DE PARCELA
- LÍMITE DE SUBPARCELA
- LÍMITE DE POLÍGONO
- LÍMITE DE TÉRMINO MUNICIPAL
- LÍMITE DE EXPROPIACIÓN
- LÍMITE PROPORCIONADO POR A.D.I.F.

IDENTIFICACIÓN PARCELAS

Y-46.2331-001 | 6 | 1 — NÚMERO DE ORDEN; NÚMERO DE POLÍGONO; NÚMERO DE PARCELA

Nº DE ORDEN / REF CATASTRAL — Nº DE REFERENCIA URBANA

PROYECTO CONSTRUCCIÓN

- EXPROPIACIÓN DEFINITIVA
- OCUPACIONES TEMPORALES
- IMPOSICIÓN DE SERVIDUMBRES

PROYECTOS ANTERIORES

- SUPERFICIE A.D.I.F

adif

TÍTULO: **PROYECTO DE CONSTRUCCIÓN PARA LA RENOVACIÓN DE VÍA Y CATENARIA. TRAMO: SILLA - CULLERA**

AUTOR: getinsa-eurostudios; tpf INGENIERÍA; JUAN MANUEL FERNÁNDEZ JIMÉNEZ

ESCALA: DIN A1: 1/1.000 DIN A3: 1/2.000 — Numérica; 0 10 20 30 40m — Gráfica

FECHA: MAYO 2021

TÍTULO DEL PLANO: **EXPROPIACIONES PLANOS DE EXPROPIACIONES**

Nº DE PLANO: 3.3.5

Hoja 34 de 37

Datum: ETRS89 Proyección: UTM Zona UTM: 30N

EL PROYECTISTA:

REV. GRAF. DEL

DIBUJO: PCG

FECHA:19/02/2020

ARCHIVO: 03.03.05 Planos De Expropiaciones

CÓDIGO: 511019013706ES

GRÁFICO DE DISTRIBUCIÓN DE HOJAS

1 2 3 4 5 6 7 8 9 10 11 12 13 14 15 16 17 18 19 20 21 22 23 24 25 26 27 28 29 30 31 32 33 34 35 36 37

Término Municipal de Cullera

Polígono 57

Polígono 56

Polígono 10

Polígono 9 '

SILLA

Y=4341300

X=735500

23+500 23+600 23+700 23+800 23+900 24+000 24+100

Y-46.1056-0102 56 3

Y-46.1056-0120 56 4

Y-46.1056-0125 56 9002

Y-46.1056-0121 56 9

Y-46.1056-0114 10 9

Y-46.1056-0116 10 46

Y-46.1056-0115 10 10

Y-46.1056-0101 9 14

Y-46.1056-0109 9 9021

Y-46.1056-0108 9 9019

Y-46.1056-0107 9 9014

LEYENDA

- LÍMITE DE PARCELA
- LÍMITE DE SUBPARCELA
- LÍMITE DE POLÍGONO
- LÍMITE DE TÉRMINO MUNICIPAL
- LÍMITE DE EXPROPIACIÓN
- LÍMITE PROPORCIONADO POR A.D.I.F.

IDENTIFICACIÓN PARCELAS

Y-46.2331-001 (6 / 1) — NÚMERO DE ORDEN, NÚMERO DE POLÍGONO, NÚMERO DE PARCELA

Nº DE ORDEN / REF.CATASTRAL — Nº DE REFERENCIA URBANA

PROYECTO CONSTRUCCIÓN

- EXPROPIACIÓN DEFINITIVA
- OCUPACIONES TEMPORALES
- IMPOSICIÓN DE SERVIDUMBRES

PROYECTOS ANTERIORES

- SUPERFICIE A.D.I.F

adif

TÍTULO
PROYECTO DE CONSTRUCCIÓN PARA LA RENOVACIÓN DE VÍA Y CATENARIA. TRAMO: SILLA - CULLERA

AUTOR
getinsa-eurostudios
tpf INGENIERÍA
JUAN MANUEL FERNÁNDEZ JIMÉNEZ

ESCALA
DIN A1: 1/1.000
DIN A3: 1/2.000
Numérica
0 10 20 30 40m
Gráfica

FECHA
MAYO 2021

TÍTULO DEL PLANO
EXPROPIACIONES
PLANOS DE EXPROPIACIONES

Nº DE PLANO
3.3.5
Hoja 35 de 37

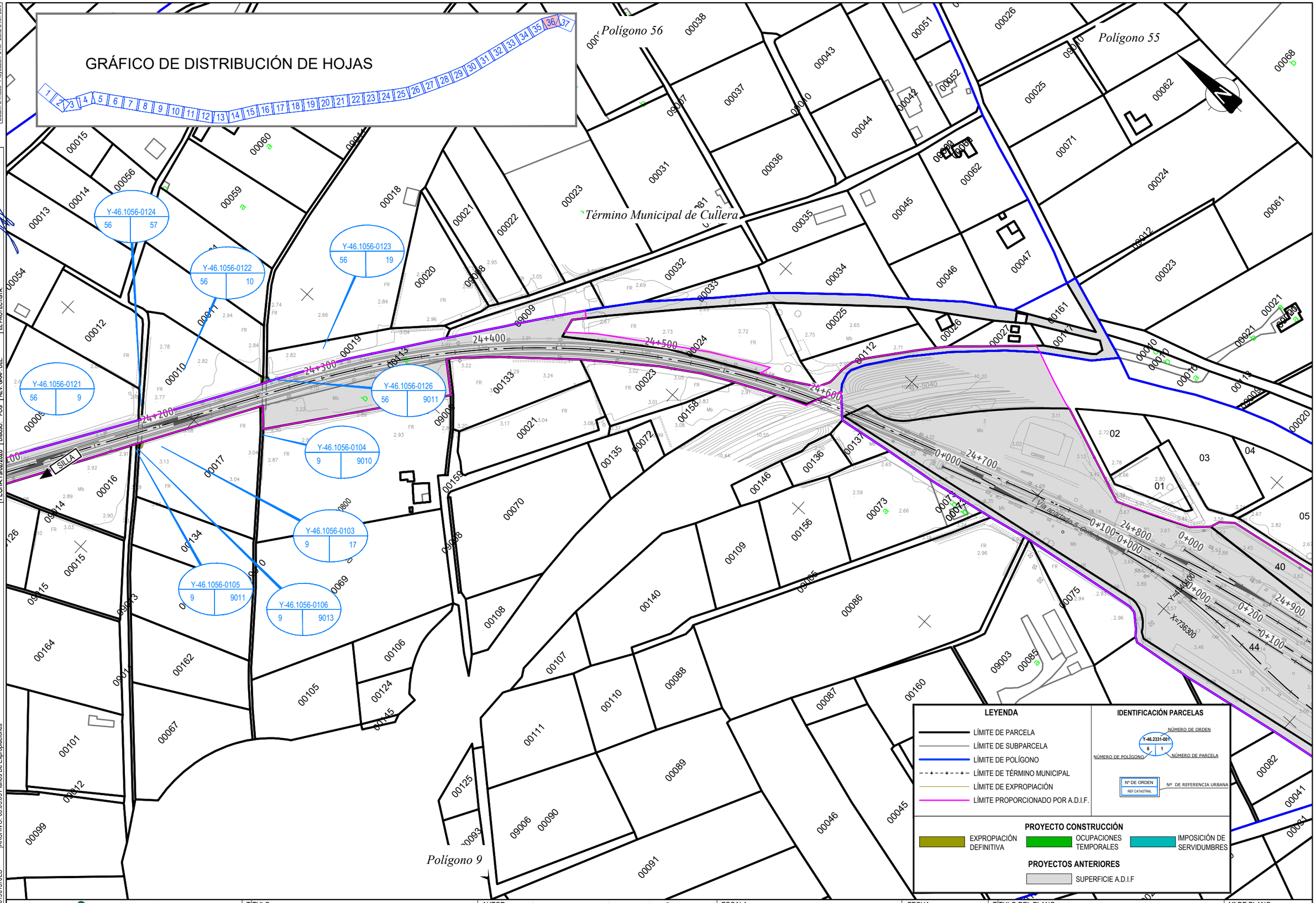

Datum: ETRS89 Proyección: UTM Zona UTM: 30N

EL PROYECTISTA:

REV. GRAF. DEL.

DIBUJÓ: PCG

FECHA: 19/02/2020

ARCHIVO: 03.03.05 Planos De Expropiaciones

CÓDIGO: 51101901370ES

adif

TÍTULO

PROYECTO DE CONSTRUCCIÓN
PARA LA RENOVACIÓN DE VÍA Y CATENARIA.
TRAMO: SILLA - CULLERA

AUTOR

getinsa-euroestudios

tpf INGENIERÍA

JUAN MANUEL FERNÁNDEZ JIMÉNEZ

ESCALA

DIN A1: 1/1.000
DIN A3: 1/2.000

Numérica

0 10 20 30 40m

Gráfica

FECHA

MAYO 2021

TÍTULO DEL PLANO

EXPROPIACIONES
PLANOS DE EXPROPIACIONES

Nº DE PLANO

3.3.5

Hoja 36 de 37

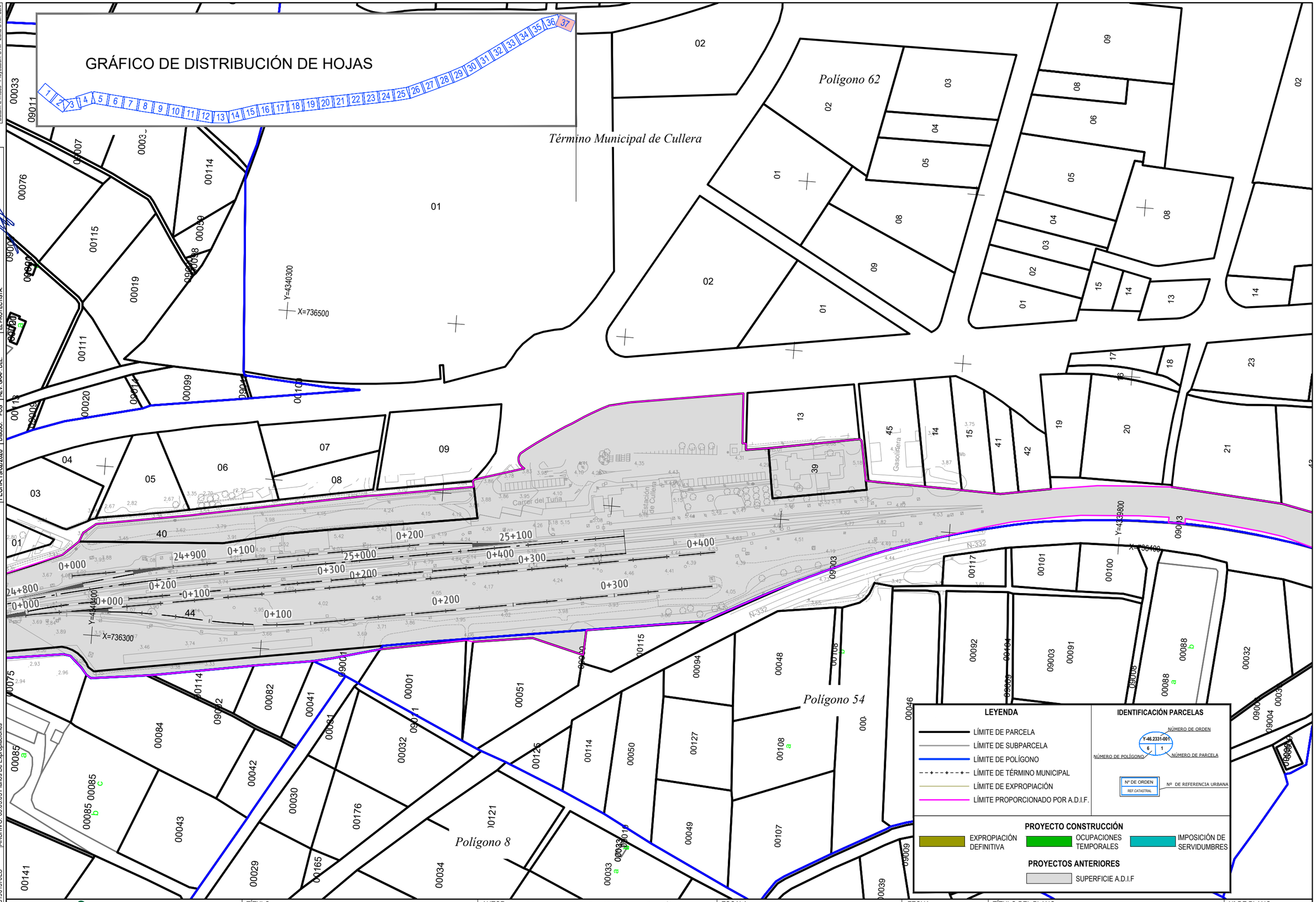

adif	TÍTULO PROYECTO DE CONSTRUCCIÓN PARA LA RENOVACIÓN DE VÍA Y CATENARIA. TRAMO: SILLA - CULLERA	AUTOR getinsa-euroestudios tpf INGENIERÍA JUAN MANUEL FERNÁNDEZ JIMÉNEZ	ESCALA DIN A1: 1/1.000 DIN A3: 1/2.000 Numérica 0 10 20 30 40m Gráfica	FECHA MAYO 2021	TÍTULO DEL PLANO EXPROPIACIONES PLANOS DE EXPROPIACIONES
					Nº DE PLANO 3.3.5 Hoja 37 de 37

Datum: ETRS89 Proyección: UTM Zona UTM: 30N

EL PROYECTISTA: | REV. GRAF. DEL. | DIBUJÓ: PCG | FECHA: 19/02/2020

ARCHIVO: 03.03.05 Planos De Expropiaciones

CÓDIGO: 51101901370ES