PROYECTO DE CONSTRUCCIÓN DE MEJORA INTEGRAL DE LA INFRAESTRUCTURA DE LA LÍNEA DE ALTA VELOCIDAD MADRID – SEVILLA.

LÍNEA DE ALTA VELOCIDAD MADRID-SEVILLA

Tramo: Guadalmez – Córdoba
Provincia: Córdoba
Longitud: 76,40 km

Junio 2021



DOCUMENTO E-1: ANEJO DE EXPROPIACIONES

Una manera de hacer Europa

adif ALTA VELOCIDAD

ayesa

IDEAM TYLIN INTERNATIONAL GROUP

GOBIERNO DE ESPAÑA MINISTERIO DE FOMENTO

UNIÓN EUROPEA

ANEJO DE EXPROPIACIONES

DOCUMENTO E-1

Anejo nº 14
Expropiaciones

Elaborado por:	Revisado por:	Aprobado por:
Ana Isabel López Molina	Óscar Mourabit Fossas	Francisco Javier Valencia Vera

Revisión:	Fecha:	Modificaciones:
00	08/05/2020	Creación del documento
01	15/07/2020	Corrección de las tablas del apartado 2.2.
02	21/09/2020	Revisión formato tablas BD
03	11/01/2021	Revisión según comentarios adicionales IRG
04	12/04/2021	Revisión del apartado 1.3.
05	08/06/2021	Modificación del nº de orden de las parcelas (cambio de "C" por "U")
06	17/06/2021	Actualización fecha planos

ÍNDICE

1. MEMORIA 1

1.1. Objeto del presente Anejo 1

1.2. Descripción general de la solución proyectada 1

1.3. Términos municipales afectados 1

1.4. Afecciones 1

1.5. Expropiación 1

1.6. Ocupaciones temporales 2

1.7. Planos parcelarios 2

1.8. Criterios de valoración de los bienes y derechos afectados 3

1.8.1. Metodología 3

1.8.2. Precios unitarios 4

2. BIENES Y DERECHOS AFECTADOS 4

2.1. Determinación de los bienes y derechos afectados 4

2.2. Relación concreta e individualizada de los bienes y derechos afectados por municipio 4

3. PLANOS 10

3.1. Plano de situación 11

3.2. Plano de conjunto 13

3.3. Trazado 15

3.4. Ortofotomapas 17

3.5. Planta de expropiaciones 19

1. MEMORIA

1.1. Objeto del presente Anejo

La finalidad del presente Anejo del "Proyecto de Mejora Integral de la Infraestructura. Línea de Alta Velocidad Madrid – Sevilla. Tramo C: Guadalmez – Córdoba" es doble, en primer lugar ha de servir para poder ajustarse a los requisitos necesarios que ineludiblemente debe reunir todo proyecto para cumplimentar el trámite de su aprobación definitiva por el Ministerio de Fomento, de conformidad con la legislación vigente y, en segundo lugar, igualmente debe servir de base de partida para la incoación y subsiguiente tramitación del expediente de expropiación por el Ministerio de Fomento, de los bienes y derechos afectados por la ejecución de las obras contenidas en el proyecto de referencia.

Por consiguiente, dicho Proyecto de Construcción tiene la finalidad de definir, con toda la precisión posible, los terrenos que son estrictamente necesarios para la correcta ejecución de las obras contempladas en el mismo.

1.2. Descripción general de la solución proyectada

El objeto del presente proyecto se basa en la mejora integral de la Línea de Alta Velocidad con el fin de incrementar su seguridad y calidad de servicio e igualarlo a líneas más recientes. Esta línea representa un eje de vertebrador fundamental para las comunidades de Madrid, Castilla la Mancha y Andalucía y por ello es de gran importancia las búsqueda y reparación de los desperfectos o desgastes que haya podido sufrir.

Se realizarán en primer lugar las inspecciones previas a lo largo del trazado de la línea haciendo especial hincapié en las estructuras y puntos a los que hace referencia el pliego de prescripciones técnicas para posteriormente establecer los proyectos en los que se desarrollaran las soluciones a los posibles problemas en la línea.

En el presente documento se centrará en las actuaciones de mejora tanto de explanaciones como de estructuras y túneles en la zona de la traza comprendida en el tramo entre Guadalmez y Córdoba. Las actuaciones de mejora incluirán:

- Mejora de la accesibilidad y los caminos de acceso.
- Refuerzo de los taludes.
- Mejora del drenaje.
- Estabilización y mejora de terraplenes.
- Acondicionamiento de estructuras y túneles.
- Refuerzo y mejora del cerramiento en algunos puntos de la traza.

1.3. Términos municipales afectados

Los terrenos afectados por el presente proyecto discurren entre las provincias de Ciudad Real y Córdoba, situadas en la Comunidad Autónoma de Castilla La Mancha y Andalucía, respectivamente. Dichos terrenos pertenecen administrativamente a los siguientes municipios:

Término Municipal	Comunidad Autónoma	P.K. Origen / P.K. Final	Hoja Origen/ Hoja Final
Villanueva de Córdoba	Andalucía	268+300 / 287+950	1/5
Adamuz	Andalucía	287+950 / 319+800	5/30
Montoro	Andalucía	287+950 / 319+800	6/16
Villafranca de Córdoba	Andalucía	319+800 / 323+920	31/31
Córdoba	Andalucía	323+920 / 343+700	32/33

Tabla 1: Relación de Términos Municipales afectados

1.4. Afecciones

Para la correcta ejecución de las Obras contenidas en el presente Proyecto, se definen dos tipos de afección: la expropiación propiamente dicha y la ocupación temporal.

1.5. Expropiación

Se expropia el pleno dominio de las superficies que ocupen la explanación de la línea férrea, sus elementos funcionales y las instalaciones permanentes que tengan por objeto una correcta explotación, así como todos los elementos y obras anexas o complementarias definidas en el proyecto que coincidan con la rasante del terreno o sobresalgan de él, y en todo caso las superficies que sean imprescindibles para cumplimentar la normativa legal vigente para este tipo de Obras, en especial las contenidas en el Título II de la Ley 38/2015, de 29 de septiembre, del sector Ferroviario.

La fijación de la línea perimetral de la expropiación con relación a la arista exterior de la explanación queda estrictamente definida en los planos parcelarios que forman parte del presente Proyecto, y del apartado 1.5 del presente Anejo.

En general se ha situado la línea de expropiación a 8 metros de la arista exterior de la explanación, en las reposiciones de carreteras, se sitúa el límite a 3 metros de la arista exterior de la explanación y en el caso que existiesen camino de servicio se situará el límite de expropiación a 1 metro de la arista exterior de la explanación, en aquellos terrenos que ostentan la calificación de suelo rural.

Los criterios para la fijación de los límites de expropiación quedan definidos en el siguiente cuadro.

- En los tramos de plataforma en tierras
  - En los tramos en que se proyecte un camino de servicio, la expropiación se extiende hasta el borde de la explanación prevista para el camino.
  - En los tramos donde se proyecten cunetas y canales, la expropiación se extiende hasta el borde de la explanación prevista para la cuneta o canal.

La expropiación de los terrenos resultantes de la aplicación de los criterios y parámetros anteriormente expuestos afecta a una superficie de **184450 m²** (99,59%), catalogados como suelo rural, y **762 m²** (0,41 %) catalogados como suelo urbano.

El desglose de las superficies objeto de expropiación en este tramo se detalla por municipios en el siguiente cuadro de clases de suelo:

EXPROPIACIÓN DEFINITIVA			
Término Municipal	**Suelo rural (m²)**	**Suelo urbano (m²)**	**Totales (m²)**
Villanueva de Córdoba	19992	0	19992
Adamuz	86998	0	86998
Montoro	72020	0	72020
Villafranca de Córdoba	1332	0	1332
Córdoba	4108	762	4870

Tabla 2: Desglose de las superficies objeto de expropiación.

1.6. Ocupaciones temporales

Se definen de este modo aquellas franjas de terrenos que resultan estrictamente necesarios ocupar, para llevar a cabo, la correcta ejecución de las obras contenidas en el proyecto y por un espacio de tiempo determinado, generalmente coincidente con el periodo de finalización de ejecución de las mismas.

Dichas franjas de terreno adicionales a la expropiación tienen una anchura variable según las características de la explanación, la naturaleza del terreno y del objeto de la ocupación. Dichas zonas de ocupación temporal se utilizarán, entre otros usos, principalmente para instalaciones de obra, acopios de tierra vegetal, talleres, almacenes, laboratorios, depósitos de materiales y en general para todas cuantas instalaciones o cometidos sean necesarios para la correcta ejecución de las Obras contempladas o definidas en el presente Proyecto.

Se ocupan **47345 m²** de Ocupación Temporal con el siguiente desglose por municipios y clase de suelo.

OCUPACIÓN TEMPORAL			
Término Municipal	**Suelo rural (m²)**	**Suelo urbanizado (m²)**	**Totales (m²)**
Villanueva de Córdoba	15076	0	15076
Adamuz	17291	0	17291
Montoro	12490	0	12490
Villafranca de Córdoba	0	0	0
Córdoba	2488	0	2488

Tabla 3: Desglose de las superficies objeto de ocupación temporal.

Por último, indicar que la duración prevista de las obras se estima **en 15,2 meses.**

1.7. Planos parcelarios

El presente Anejo de Expropiaciones incluye una colección de planos parcelarios en los que se definen todas y cada una de las parcelas catastrales afectadas por la ejecución de las obras contenidas en el proyecto, cualquiera que sea su forma de afección.

Cada uno de los planos contiene croquis reducido del plano guía, indicándose claramente el número de hoja al que pertenece, el nombre del Término/s Municipal/es que comprende y el norte geográfico.

Los referidos planos parcelarios se han confeccionado sobre la base cartográfica realizada ex-profeso para la redacción del presente proyecto, habiéndose realizado la correspondiente identificación catastral de las parcelas afectadas y sus propietarios con la ayuda de los planos catastrales de rústica y urbana de los respectivos Centros de Gestión Catastral de las correspondientes Delegaciones Provinciales de Hacienda, de las informaciones recabadas y facilitadas por los Ayuntamientos afectados y por último de los trabajos y apoyos de campo realizados por el equipo de la empresa consultora contratada al efecto.

Los planos parcelarios se han confeccionado a escala 1/1000 (Original A1), suficiente como para permitir identificar la posición de las parcelas en el terreno y efectuar mediciones fiables tanto de la longitud de linderos o distancias como de la superficie de las parcelas.

Las parcelas se identifican con la letra asignada a la LAV, su número de orden (compuesto por los dos dígitos de su código provincial, los cuatro dígitos de su código municipal INE y los cuatro dígitos del número de las afectadas dentro de cada municipio), polígono, parcela y referencia catastral en su caso.

Se han delimitado con diferentes manchas de color los diversos tipos de afección: la expropiación de un color, y las ocupaciones temporales de otro. Dichos colores no ocultan los detalles topográficos ni de representación de la obra (eje, desmontes, terraplenes, etc.).

En general las parcelas catastrales se han delimitado en toda su extensión, incluso las subparcelas de cultivo, delimitadas a su vez por líneas más delgadas discontinuas, al objeto que, del examen del plano, se pueda deducir el tipo y la forma de afección en relación al resto de parcela no afectada.

1.8. Criterios de valoración de los bienes y derechos afectados

1.8.1. Metodología

Para la valoración de los bienes y derechos afectados se aplicará la normativa legal vigente, en especial la contenida en el RD Legislativo 7/2015 de 30 de octubre por el que se aprueba el texto refundido de la Ley de Suelo y Rehabilitación Urbana y RD 1492/2011 de 24 de octubre, por el que se aprueba el Reglamento de valoraciones de la Ley de Suelo, así como lo contenido en la Ley de Expropiación forzosa.

Se tendrán en cuenta las modificaciones a la Ley del Suelo publicadas en el BOE de fecha 30/09/2015, en la Disposición adicional séptima. Reglas para la capitalización de rentas en suelo rural.

a) En cuanto al valor del suelo

A efectos de expropiación, las valoraciones de suelo se efectuarán con arreglo a los criterios establecidos en el título V de la Ley 7/2015 de 30 de octubre por el que se aprueba el texto refundido de la Ley de Suelo y Rehabilitación Urbana, cualquiera que sea la finalidad que la motive y la legislación, urbanística o de otro carácter, que la legitime.

Las valoraciones, cuando se aplique la expropiación forzosa, se entenderán referidas al momento de iniciación del expediente de justiprecio individualizado.

Valoración en el suelo rural: Los terrenos se tasarán mediante la capitalización de la renta anual real o potencial, la que sea superior, de la explotación según su estado en el momento al que deba entenderse referida la valoración.

La renta potencial se calculará atendiendo al rendimiento del uso, disfrute o explotación de que sean susceptibles los terrenos conforme a la legislación que les sea aplicable, utilizando los medios técnicos normales para su producción. Incluirá, en su caso, como ingresos las subvenciones que, con carácter estable, se otorguen a los cultivos y aprovechamientos considerados para su cálculo y se descontarán los costes necesarios para la explotación considerada.

El valor del suelo rural así obtenido podrá ser corregido al alza en función de factores objetivos de localización, como la accesibilidad a núcleos de población o a centros de actividad económica o la ubicación en entornos de singular valor ambiental o paisajístico, cuya aplicación y ponderación habrá de ser justificada en el correspondiente expediente de valoración, todo ello en los términos que reglamentariamente se establezcan.

Valoración en el suelo urbanizado: Para la valoración del suelo urbanizado que no está edificado se considerarán como uso y edificabilidad de referencia los atribuidos a la parcela por la ordenación urbanística. Si no tienen asignada edificabilidad o uso privado se les atribuirá la edificabilidad media y el uso mayoritario en el ámbito espacial homogéneo en que por usos y tipologías la ordenación urbanística los haya incluido. A dicha edificabilidad se aplicará el valor de repercusión del suelo según el uso correspondiente, determinado por el método residual estático, descontando de la cantidad resultante el valor de los deberes y cargas pendientes.

Cuando se trate de suelo edificado o en curso de edificación, el valor de tasación será el superior del:

- Determinado por la tasación conjunta del suelo y de la edificación existente por el método de comparación, aplicado a los usos de la edificación existente o la construcción ya realizada.
- Determinado por el método residual del apartado 1 del artículo 37 de la Ley 7/2015 de 30 de octubre por el que se aprueba el texto refundido de la Ley de Suelo y Rehabilitación Urbana, aplicado al suelo sin considerar la edificación existente o la construcción ya realizada.

Para suelo urbanizado sometido a actuaciones de reforma o renovación, el método residual anteriormente mencionado considerará los usos y edificaciones atribuidos por la ordenación en su situación de origen.

En ninguno de los casos previstos anteriormente podrán considerarse expectativas derivadas de la asignación de edificabilidades y usos por la ordenación territorial o urbanística que no hayan sido aún plenamente realizados.

b) En cuanto a las Servidumbres

Se valoran en función del tipo de gravamen o grado de limitación del pleno dominio impuesto sobre el bien o parcela afectada. En general se valora teniendo en cuenta la diferencia entre el valor en venta que poseía la parcela inicialmente a la imposición de la servidumbre y el valor en venta que poseerá como consecuencia de la carga o gravamen que se pretende imponer. En el caso de terrenos incluidos en un Suelo Rural, se estima esta diferencia en un 50% del valor de los terrenos afectados, siendo necesario analizar cada caso en función del perjuicio que se realiza a la parcela, pudiendo variar de 10 al 100%. En su caso, al valor calculado por servidumbre del suelo se le añade el 100% del valor del vuelo.

c) En cuanto a las Ocupaciones Temporales

Su tasación se ha realizado de conformidad con lo que establece la vigente Ley de Expropiación Forzosa, es decir "... Se referirán siempre a la apreciación de los rendimientos que el propietario haya dejado de percibir por las rentas vencidas durante la ocupación, sumando, además los perjuicios estimados que se causen a la finca o los gastos que supongan restituirla a su estado primitivo...", obviamente con la salvedad de que los perjuicios irrogados en ningún caso puedan ser superiores al valor del bien, en cuyo caso se optará por su expropiación.

1.8.2. Precios unitarios

De la aplicación de los criterios anteriormente señalados se han obtenido los valores unitarios que deben adoptarse para la tasación de los bienes y derechos afectados con motivo de la ejecución de las obras contenidas en el presente proyecto.

CULTIVOS	VALOR UNITARIO (€/m²)		
	EXPROPIACIÓN	SERVIDUMBRE	OCUPACIÓN TEMPORAL (por año de ocupación)
Labor secano	4,8	2,88	0,48
Labor regadío	6	3,6	0,6
Frutales regadío (Almendros plantones)	7	4,2	0,7
Olivos secano	6	3,6	0,6
Olivos regadío / Pastos con olivos	7,5	4,5	0,75
Pastos con encinas	6,75	4,05	0,675
Pinar maderable	2	1,2	0,2
Monte bajo	1,5	0,9	0,15
Especies mezcladas	1,5	0,9	0,15
Pastos	5	3	0,5
Improductivo	0,3	0,18	0,03
Dominio Público	0	0	0
Suelo urbano no consolidado	15	-	-

2. BIENES Y DERECHOS AFECTADOS

2.1. Determinación de los bienes y derechos afectados

A los efectos que establece el artículo 17 de la vigente Ley de Expropiación Forzosa de 16 de diciembre de 1954 y concordantes con su Reglamento de 26/4/57. Se ha elaborado la preceptiva relación concreta e individualizada, en la que se describen, todos los aspectos materiales y jurídicos, de los bienes o derechos que se consideran de necesaria expropiación.

Dicha Relación de Bienes y Derechos afectados comprende, de forma ordenada y a modo de resumen, todas las fincas o parcelas catastrales afectadas, indicando las superficies objeto de expropiación, imposición de servidumbres u ocupación temporal, con expresión de los siguientes datos:

- Número de orden en el expediente expropiatorio y número del plano parcelario del proyecto en el que se encuentra la finca.
- Identificación catastral del polígono y parcela.
- Nombre y domicilio del propietario del bien afectado.
- Extensión o superficie de la finca completa y de la parte de la misma que sea objeto de expropiación, imposición de servidumbres u ocupación temporal incluyendo todos los bienes y derechos que sean indemnizables.
- Régimen urbanístico del suelo y calificación según cultivos, en su caso.

Toda la información necesaria para la preparación de la referida relación se ha obtenido a través de los Centros de Gestión Catastral y Tributaria de las Delegaciones Provinciales de Hacienda, de los Ayuntamientos afectados, de las correspondientes Cámaras o Sindicatos Agrarios, así como de la inspección directa "in situ".

Se han tenido en cuenta y por consiguiente reseñado, en la relación de bienes o derechos afectados, aquellas parcelas o derechos pertenecientes al Estado, Comunidad Autónoma, Provincia, Municipio o cualquier otro Organismo o Empresa Pública (Confederaciones hidrográficas, Autopistas, caminos públicos municipales, etc..), que dada su naturaleza jurídica de bien público, gozan de la condición de utilidad pública y en consecuencia no deben ser expropiados, a menos que ex-profeso se declarase la prevalencia de la utilidad pública. No obstante, dicha inclusión se considera necesaria puesto que, en cada caso, previa declaración de compatibilidad, se tendrá que armonizar y acometer, en su caso, la reposición del servicio o finalidad pública y establecimiento de las condiciones técnicas que comporta dicha restitución.

2.2. Relación concreta e individualizada de los bienes y derechos afectados por municipio

Se incluye la preceptiva relación concreta e individualizada de los bienes y derechos que se consideran de necesaria expropiación, agrupados por municipios:

Villanueva de Córdoba

RELACIÓN CONCRETA E INDIVIDUALIZADA DE BIENES Y DERECHOS AFECTADOS

PROYECTO DE MEJORA INTEGRAL DE LA INFRAESTRUCTURA. LÍNEA DE ALTA VELOCIDAD MADRID-SEVILLA. TRAMO C: GUADALMEZ - CÓRDOBA

Nº DE ORDEN	POLIGONO	PARCELA	TITULAR ACTUAL. NOMBRE Y DOMICILIO	TITULAR CATASTRAL. NOMBRE Y DOMICILIO	SUPERFICIE CATASTRAL (m2)	AFECCIONES (m2)							NATURALEZA	Nº DE HOJA PLANO DE EXPROPIACIÓN
						SUB	CLASIFICACIÓN FISCAL	APROVECHAMIENTO REAL	EXPROPIACIÓN	IMPOSICIÓN SERVIDUMBRE	OCUPACIÓN TEMPORAL	TOTAL		
MUNICIPIO: VILLANUEVA DE CÓRDOBA														
U-14.0692-0001	19	8	LOMA DEL RAYO SA CL SANTO TOME Pl:05 Pt:A 28004 MADRID [MADRID]	LOMA DEL RAYO SA CL SANTO TOME Pl:05 Pt:A 28004 MADRID [MADRID]	580090	-	EE-03	EE Pastos con encinas	694	0	0	694	Rural	1
U-14.0692-0002	19	9006	MINISTERIO DE TRANSPORTES MOVILIDAD Y AGENDA URBANA PS CASTELLANA 67 28046 MADRID [MADRID]	MINISTERIO DE TRANSPORTES MOVILIDAD Y AGENDA URBANA PS CASTELLANA 67 28046 MADRID [MADRID]	47483	-	VT-00	VT Vía de comunicación de dominio público	1382	0	0	1382	Rural	1
U-14.0692-0003	19	14	CALERO DIAZ ANTONIO TOMAS CL PADRE LLORENTE 19 14440 VILLANUEVA DE CORDOBA [CÓRDOBA]	CALERO DIAZ ANTONIO TOMAS CL PADRE LLORENTE 19 14440 VILLANUEVA DE CORDOBA [CÓRDOBA]	478449	-	EE-03	EE Pastos con encinas	1980	0	0	1980	Rural	1
U-14.0692-0004	24	9001	MINISTERIO DE TRANSPORTES MOVILIDAD Y AGENDA URBANA PS CASTELLANA 67 28046 MADRID [MADRID]	MINISTERIO DE TRANSPORTES MOVILIDAD Y AGENDA URBANA PS CASTELLANA 67 28046 MADRID [MADRID]	4618	-	VT-00	VT Vía de comunicación de dominio público	80	0	0	80	Rural	2
U-14.0692-0005	24	2	LOPEZ BERRUEZO ROSA PZ SAN RAFAEL 3 Es:B Pl:02 Pt:03 14001 CORDOBA [CÓRDOBA] LOPEZ BERRUEZO MARIA LUISA CL JOSE TEJERO EL GUARDA 18 14711 CORDOBA [ENCINAREJO] [CÓRDOBA]	LOPEZ BERRUEZO ROSA PZ SAN RAFAEL 3 Es:B Pl:02 Pt:03 14001 CORDOBA [CÓRDOBA] LOPEZ BERRUEZO MARIA LUISA CL JOSE TEJERO EL GUARDA 18 14711 CORDOBA [ENCINAREJO] [CÓRDOBA]	6017	-	EE-03	EE Pastos con encinas	814	0	0	814	Rural	2
U-14.0692-0006	24	1	MORENO MORENO MARIA ENRIQUETA CL CAÑUELO 8 VILLANUE COR 14440 VILLANUEVA DE CORDOBA [CÓRDOBA] MORENO MORENO MARIA AV MOLINOS 10 Es:E Pl:07 Pt:01 14001 CORDOBA [CÓRDOBA] MORENO MORENO JUAN CL SARAVIA 1 N2-2 Bl:3 14440 VILLANUEVA DE CORDOBA [CÓRDOBA]	MORENO MORENO MARIA ENRIQUETA CL CAÑUELO 8 VILLANUE COR 14440 VILLANUEVA DE CORDOBA [CÓRDOBA] MORENO MORENO MARIA AV MOLINOS 10 Es:E Pl:07 Pt:01 14001 CORDOBA [CÓRDOBA] MORENO MORENO JUAN CL SARAVIA 1 N2-2 Bl:3 14440 VILLANUEVA DE CORDOBA [CÓRDOBA]	144372	-	EE-03	EE Pastos con encinas	2114	0	0	2114	Rural	2
U-14.0692-0007	24	9003	MINISTERIO DE TRANSPORTES MOVILIDAD Y AGENDA URBANA PS CASTELLANA 67 28046 MADRID [MADRID]	MINISTERIO DE TRANSPORTES MOVILIDAD Y AGENDA URBANA PS CASTELLANA 67 28046 MADRID [MADRID]	84380	-	VT-00	VT Vía de comunicación de dominio público	269	0	0	269	Rural	2
U-14.0692-0008	25	9001	MINISTERIO DE TRANSPORTES MOVILIDAD Y AGENDA URBANA PS CASTELLANA 67 28046 MADRID [MADRID]	MINISTERIO DE TRANSPORTES MOVILIDAD Y AGENDA URBANA PS CASTELLANA 67 28046 MADRID [MADRID]	3175	-	VT-00	VT Vía de comunicación de dominio público	40	0	0	40	Rural	3
U-14.0692-0009	25	1	FERRIN LOPEZ LUIS IGNACIO [HEREDEROS DE] CL MARTIRES 21 14440 VILLANUEVA DE CORDOBA [CÓRDOBA] FERRIN LOPEZ DIEGO PABLO CL TODOS LOS MARTIRES 17 14440 VILLANUEVA DE CORDOBA [CÓRDOBA]	FERRIN LOPEZ LUIS IGNACIO [HEREDEROS DE] CL MARTIRES 21 14440 VILLANUEVA DE CORDOBA [CÓRDOBA] FERRIN LOPEZ DIEGO PABLO CL TODOS LOS MARTIRES 17 14440 VILLANUEVA DE CORDOBA [CÓRDOBA]	240460	-	EE-02	EE Pastos con encinas	4581	0	0	4581	Rural	3
U-14.0692-0010	25	9019	MINISTERIO DE TRANSPORTES MOVILIDAD Y AGENDA URBANA PS CASTELLANA 67 28046 MADRID [MADRID]	MINISTERIO DE TRANSPORTES MOVILIDAD Y AGENDA URBANA PS CASTELLANA 67 28046 MADRID [MADRID]	96970	-	VT-00	VT Vía de comunicación de dominio público	1638	0	0	1638	Rural	3
U-14.0692-0011	25	2	FERNANDEZ FERNANDEZ MARIA TERESA CL SANTA ROSA 7 Es:01 Pl:03 Pt:B02 14006 CORDOBA [CÓRDOBA]	FERNANDEZ FERNANDEZ MARIA TERESA CL SANTA ROSA 7 Es:01 Pl:03 Pt:B02 14006 CORDOBA [CÓRDOBA]	124430	-	EE-03	EE Pastos con encinas	234	0	0	234	Rural	3
U-14.0692-0012	25	6	LOPEZ RUIZ DIEGO CL CAÑUELO 2 Es:E Pl:02 Pt:DR 14440 VILLANUEVA DE CORDOBA [CÓRDOBA]	LOPEZ RUIZ DIEGO CL CAÑUELO 2 Es:E Pl:02 Pt:DR 14440 VILLANUEVA DE CORDOBA [CÓRDOBA]	401256	-	EE-03	EE Pastos con encinas	996	0	0	996	Rural	3
U-14.0692-0013	31	9008	MINISTERIO DE TRANSPORTES MOVILIDAD Y AGENDA URBANA PS CASTELLANA 67 28046 MADRID [MADRID]	MINISTERIO DE TRANSPORTES MOVILIDAD Y AGENDA URBANA PS CASTELLANA 67 28046 MADRID [MADRID]	125210	-	VT-00	VT Vía de comunicación de dominio público	214	0	9.213	9427	Rural	5

RELACIÓN CONCRETA E INDIVIDUALIZADA DE BIENES Y DERECHOS AFECTADOS

PROYECTO DE MEJORA INTEGRAL DE LA INFRAESTRUCTURA. LÍNEA DE ALTA VELOCIDAD MADRID-SEVILLA. TRAMO C: GUADALMEZ - CÓRDOBA

Nº DE ORDEN	POLIGONO	PARCELA	TITULAR ACTUAL. NOMBRE Y DOMICILIO	TITULAR CATASTRAL. NOMBRE Y DOMICILIO	SUPERFICIE CATASTRAL (m2)	AFECCIONES (m2)							NATURALEZA	Nº DE HOJA PLANO DE EXPROPIACIÓN
						SUB	CLASIFICACIÓN FISCAL	APROVECHAMIENTO REAL	EXPROPIACIÓN	IMPOSICIÓN SERVIDUMBRE	OCUPACIÓN TEMPORAL	TOTAL		
U-14.0692-0014	31	43	CAMACHO LOPEZ ERNESTO CL SAN MIGUEL 2 14440 VILLANUEVA DE CORDOBA [CÓRDOBA] CASTRO TORIL FRANCISCA CL SAN MIGUEL 2 14440 VILLANUEVA DE CORDOBA [CÓRDOBA]	CAMACHO LOPEZ ERNESTO CL SAN MIGUEL 2 14440 VILLANUEVA DE CORDOBA [CÓRDOBA] CASTRO TORIL FRANCISCA CL SAN MIGUEL 2 14440 VILLANUEVA DE CORDOBA [CÓRDOBA]	74258	-	EE-03	EE Pastos con encinas	1712	0	0	1712	Rural	5
U-14.0692-0015	31	9009	CONFEDERACION HIDROGRAFICA DEL GUADALQUIVIR-MINISTERIO DE MEDI PZ ESPAÑA SECTOR II 41013 SEVILLA [SEVILLA]	CONFEDERACION HIDROGRAFICA DEL GUADALQUIVIR-MINISTERIO DE MEDI PZ ESPAÑA SECTOR II 41013 SEVILLA [SEVILLA]	32164	-	HG-00	HG Hidrografía natural (río,laguna,arroyo.)	199	0	0	199	Rural	5
U-14.0692-0016	31	44	CAMACHO LOPEZ ERNESTO CL SAN MIGUEL 2 14440 VILLANUEVA DE CORDOBA [CÓRDOBA] CASTRO TORIL FRANCISCA CL SAN MIGUEL 2 14440 VILLANUEVA DE CORDOBA [CÓRDOBA]	CAMACHO LOPEZ ERNESTO CL SAN MIGUEL 2 14440 VILLANUEVA DE CORDOBA [CÓRDOBA] CASTRO TORIL FRANCISCA CL SAN MIGUEL 2 14440 VILLANUEVA DE CORDOBA [CÓRDOBA]	460734	-	EE-03	EE Pastos con encinas	3045	0	0	3045	Rural	5
U-14.0692-0017	25	9009	MINISTERIO DE TRANSPORTES MOVILIDAD Y AGENDA URBANA PS CASTELLANA 67 28046 MADRID [MADRID]	MINISTERIO DE TRANSPORTES MOVILIDAD Y AGENDA URBANA PS CASTELLANA 67 28046 MADRID [MADRID]	217143	-	VT-00	VT Vía de comunicación de dominio público	0	0	5.863	5863	Rural	4

Adamuz

RELACIÓN CONCRETA E INDIVIDUALIZADA DE BIENES Y DERECHOS AFECTADOS

PROYECTO DE MEJORA INTEGRAL DE LA INFRAESTRUCTURA. LÍNEA DE ALTA VELOCIDAD MADRID-SEVILLA. TRAMO C: GUADALMEZ - CÓRDOBA

Nº DE ORDEN	POLIGONO	PARCELA	TITULAR ACTUAL. NOMBRE Y DOMICILIO	TITULAR CATASTRAL. NOMBRE Y DOMICILIO	SUPERFICIE CATASTRAL (m2)	AFECCIONES (m2)							NATURALEZA	Nº DE HOJA PLANO DE EXPROPIACIÓN
						SUB	CLASIFICACIÓN FISCAL	APROVECHAMIENTO REAL	EXPROPIACIÓN	IMPOSICIÓN SERVIDUMBRE	OCUPACIÓN TEMPORAL	TOTAL		
MUNICIPIO: ADAMUZ														
U-14.0018-0001	1	2	MUÑOZ RUIZ JUANA [HEREDEROS DE] CL PADRE LLORENTE 22 VILLANUE COR 14440 VILLANUEVA DE CORDOBA [CÓRDOBA]	MUÑOZ RUIZ JUANA [HEREDEROS DE] CL PADRE LLORENTE 22 VILLANUE COR 14440 VILLANUEVA DE CORDOBA [CÓRDOBA]	5971	-	EE-01	EE Pastos con encinas	357	0	0	357	Rural	5/6
U-14.0018-0002	1	9010	AYUNTAMIENTO DE ADAMUZ CL FUENTE [DE LA] 1 14430 ADAMUZ [CÓRDOBA]	AYUNTAMIENTO DE ADAMUZ CL FUENTE [DE LA] 1 14430 ADAMUZ [CÓRDOBA]	644	-	VT-00	VT Vía de comunicación de dominio público	5	0	0	5	Rural	6
U-14.0018-0003	1	9006	ADMINISTRADOR DE INFRAESTRUCTURAS FERROVIARIAS AV KANSAS CITY. EST. SANTA JUSTA S/N. 41007 SEVILLA	ADMINISTRADOR DE INFRAESTRUCTURAS FERROVIARIAS AV KANSAS CITY. EST. SANTA JUSTA S/N. 41007 SEVILLA	47672	-	VT-00	VT Vía de comunicación de dominio público	1247	0	0	1247	Rural	6/7
U-14.0018-0004	1	8	MUÑOZ RUIZ JUANA [HEREDEROS DE] CL PADRE LLORENTE 22 VILLANUE COR 14440 VILLANUEVA DE CORDOBA [CÓRDOBA]	MUÑOZ RUIZ JUANA [HEREDEROS DE] CL PADRE LLORENTE 22 VILLANUE COR 14440 VILLANUEVA DE CORDOBA [CÓRDOBA]	127742	-	EE-01	EE Pastos con encinas	219	0	0	219	Rural	6
U-14.0018-0005	1	9	CAMACHO LOPEZ ERNESTO CL SAN MIGUEL 2 14440 VILLANUEVA DE CORDOBA [CÓRDOBA] CASTRO TORIL FRANCISCA CL SAN MIGUEL 2 14440 VILLANUEVA DE CORDOBA [CÓRDOBA]	CAMACHO LOPEZ ERNESTO CL SAN MIGUEL 2 14440 VILLANUEVA DE CORDOBA [CÓRDOBA] CASTRO TORIL FRANCISCA CL SAN MIGUEL 2 14440 VILLANUEVA DE CORDOBA [CÓRDOBA]	3105	-	MB-01	MB - Monte bajo	296	0	0	296	Rural	6
U-14.0018-0006	1	6	CABEZAS MUÑOZ MARIA JOSEFA CL FOMENTO 11 14440 VILLANUEVA DE CORDOBA [CÓRDOBA] TORIL CANO ANTONIO CASTO CL FOMENTO 11 14440 VILLANUEVA DE CORDOBA [CÓRDOBA]	CABEZAS MUÑOZ MARIA JOSEFA CL FOMENTO 11 14440 VILLANUEVA DE CORDOBA [CÓRDOBA] TORIL CANO ANTONIO CASTO CL FOMENTO 11 14440 VILLANUEVA DE CORDOBA [CÓRDOBA]	75334	-	EE-01	EE Pastos con encinas	310	0	0	310	Rural	7
U-14.0018-0007	1	9013	CONFEDERACION HIDROGRAFICA DEL GUADALQUIVIR-MINISTERIO DE MEDI PZ ESPAÑA SECTOR II 41013 SEVILLA [SEVILLA]	CONFEDERACION HIDROGRAFICA DEL GUADALQUIVIR-MINISTERIO DE MEDI PZ ESPAÑA SECTOR II 41013 SEVILLA [SEVILLA]	1883	-	VT-00	VT Vía de comunicación de dominio público	99	0	0	99	Rural	7
U-14.0018-0008	1	32	CABEZAS MUÑOZ MARIA JOSEFA CL FOMENTO 11 14440 VILLANUEVA DE CORDOBA [CÓRDOBA] TORIL CANO ANTONIO CASTO CL FOMENTO 11 14440 VILLANUEVA DE CORDOBA [CÓRDOBA]	CABEZAS MUÑOZ MARIA JOSEFA CL FOMENTO 11 14440 VILLANUEVA DE CORDOBA [CÓRDOBA] TORIL CANO ANTONIO CASTO CL FOMENTO 11 14440 VILLANUEVA DE CORDOBA [CÓRDOBA]	1816	-	E-01	E Pastos	786	0	0	786	Rural	7
U-14.0018-0009	1	7	CABEZAS MUÑOZ MARIA JOSEFA CL FOMENTO 11 14440 VILLANUEVA DE CORDOBA [CÓRDOBA] TORIL CANO ANTONIO CASTO CL FOMENTO 11 14440 VILLANUEVA DE CORDOBA [CÓRDOBA]	CABEZAS MUÑOZ MARIA JOSEFA CL FOMENTO 11 14440 VILLANUEVA DE CORDOBA [CÓRDOBA] TORIL CANO ANTONIO CASTO CL FOMENTO 11 14440 VILLANUEVA DE CORDOBA [CÓRDOBA]	46278	-	EE-01	EE Pastos con encinas	340	0	0	340	Rural	7
U-14.0018-0010	1	9004	CONFEDERACION HIDROGRAFICA DEL GUADALQUIVIR-MINISTERIO DE MEDI PZ ESPAÑA SECTOR II 41013 SEVILLA [SEVILLA]	CONFEDERACION HIDROGRAFICA DEL GUADALQUIVIR-MINISTERIO DE MEDI PZ ESPAÑA SECTOR II 41013 SEVILLA [SEVILLA]	13285	-	HG-00	HG Hidrografía natural (río,laguna,arroyo.)	118	0	0	118	Rural	7
U-14.0018-0011	1	13	BUSTOS MORENO CATALINA CL MORENO DE PEDRAJAS 35 14440 VILLANUEVA DE CORDOBA [CÓRDOBA]	BUSTOS MORENO CATALINA CL MORENO DE PEDRAJAS 35 14440 VILLANUEVA DE CORDOBA [CÓRDOBA]	607783	b	E-01	E Pastos	293	0	0	293	Rural	7
U-14.0018-0012	1	9012	AYUNTAMIENTO DE ADAMUZ CL FUENTE [DE LA] 1 14430 ADAMUZ [CÓRDOBA]	AYUNTAMIENTO DE ADAMUZ CL FUENTE [DE LA] 1 14430 ADAMUZ [CÓRDOBA]	1155	-	VT-00	VT Vía de comunicación de dominio público	699	0	0	699	Rural	7
U-14.0018-0013	4	22	BLANCO LOPEZ MIGUEL ANGEL CL BAILARINA ANNA PAVLOVA 10 Bl:02 Pl:03 Pt:A 14011 CORDOBA [CÓRDOBA]	BLANCO LOPEZ MIGUEL ANGEL CL BAILARINA ANNA PAVLOVA 10 Bl:02 Pl:03 Pt:A 14011 CORDOBA [CÓRDOBA]	73059	-	MF-02	MF Especies mezcladas	902	0	0	902	Rural	17/18

RELACIÓN CONCRETA E INDIVIDUALIZADA DE BIENES Y DERECHOS AFECTADOS

PROYECTO DE MEJORA INTEGRAL DE LA INFRAESTRUCTURA. LÍNEA DE ALTA VELOCIDAD MADRID-SEVILLA. TRAMO C: GUADALMEZ - CÓRDOBA

Nº DE ORDEN	POLIGONO	PARCELA	TITULAR ACTUAL. NOMBRE Y DOMICILIO	TITULAR CATASTRAL. NOMBRE Y DOMICILIO	SUPERFICIE CATASTRAL (m2)	AFECCIONES (m2)							NATURALEZA	Nº DE HOJA PLANO DE EXPROPIACIÓN
						SUB	CLASIFICACIÓN FISCAL	APROVECHAMIENTO REAL	EXPROPIACIÓN	IMPOSICIÓN SERVIDUMBRE	OCUPACIÓN TEMPORAL	TOTAL		
U-14.0018-0014	4	9007	ADMINISTRADOR DE INFRAESTRUCTURAS FERROVIARIAS AV KANSAS CITY. EST. SANTA JUSTA S/N. 41007 SEVILLA	ADMINISTRADOR DE INFRAESTRUCTURAS FERROVIARIAS AV KANSAS CITY. EST. SANTA JUSTA S/N. 41007 SEVILLA	2848	-	VT-00	VT Vía de comunicación de dominio público	129	0	0	129	Rural	17
U-14.0018-0015	4	9006	DIPUTACION DE CORDOBA PZ COLON 15 14001 CORDOBA [CÓRDOBA]	DIPUTACION DE CORDOBA PZ COLON 15 14001 CORDOBA [CÓRDOBA]	58003	-	VT-00	VT Vía de comunicación de dominio público	73	0	0	73	Rural	18
U-14.0018-0016	4	9008	ADMINISTRADOR DE INFRAESTRUCTURAS FERROVIARIAS AV KANSAS CITY. EST. SANTA JUSTA S/N. 41007 SEVILLA	ADMINISTRADOR DE INFRAESTRUCTURAS FERROVIARIAS AV KANSAS CITY. EST. SANTA JUSTA S/N. 41007 SEVILLA	29418	-	VT-00	VT Vía de comunicación de dominio público	0	0	1401	1401	Rural	18
U-14.0018-0017	4	154	BOLLERO ROMAN FRANCISCO AV DE ANDALUCIA 4 Es:E Pl:00 Pt:02 14430 ADAMUZ [CÓRDOBA]	BOLLERO ROMAN FRANCISCO AV DE ANDALUCIA 4 Es:E Pl:00 Pt:02 14430 ADAMUZ [CÓRDOBA]	35920	b	MF-02	MF Especies mezcladas	0	0	2839	2839	Rural	19
U-14.0018-0018	4	25	BLANCO LOPEZ FRANCISCO CL DOCTOR GREGORIO MARAÑON 1 Es:E Pl:04 Pt:J 14004 CORDOBA [CÓRDOBA]	BLANCO LOPEZ FRANCISCO CL DOCTOR GREGORIO MARAÑON 1 Es:E Pl:04 Pt:J 14004 CORDOBA [CÓRDOBA]	33195	-	O-04	O Olivos secano	1092	0	0	1092	Rural	18
U-14.0018-0019	5	9001	ADMINISTRADOR DE INFRAESTRUCTURAS FERROVIARIAS AV KANSAS CITY. EST. SANTA JUSTA S/N. 41007 SEVILLA	ADMINISTRADOR DE INFRAESTRUCTURAS FERROVIARIAS AV KANSAS CITY. EST. SANTA JUSTA S/N. 41007 SEVILLA	126551	-	VT-00	VT Vía de comunicación de dominio público	1467	0	654	2121	Rural	20
U-14.0018-0020	5	52	ADMINISTRADOR DE INFRAESTRUCTURAS FERROVIARIAS AV KANSAS CITY. EST. SANTA JUSTA S/N. 41007 SEVILLA	ADMINISTRADOR DE INFRAESTRUCTURAS FERROVIARIAS AV KANSAS CITY. EST. SANTA JUSTA S/N. 41007 SEVILLA	17206	-	MB-01	MB Monte bajo	0	0	135	135	Rural	20
U-14.0018-0021	5	45	MOLINA AGUILAR JUANA CL NTRA MADRE DEL SOL 18 14439 ADAMUZ [ALGALLARIN] [CÓRDOBA] RIZOS FLORES JOSE CL NTRA MADRE DEL SOL 18 14439 ADAMUZ [ALGALLARIN] [CÓRDOBA]	MOLINA AGUILAR JUANA CL NTRA MADRE DEL SOL 18 14439 ADAMUZ [ALGALLARIN] [CÓRDOBA] RIZOS FLORES JOSE CL NTRA MADRE DEL SOL 18 14439 ADAMUZ [ALGALLARIN] [CÓRDOBA]	6692	-	O-03	O Olivos secano	26	0	0	26	Rural	20
U-14.0018-0022	5	44	BOLLERO ROMAN FRANCISCO AV DE ANDALUCIA 4 Es:E Pl:00 Pt:02 14430 ADAMUZ [CÓRDOBA]	BOLLERO ROMAN FRANCISCO AV DE ANDALUCIA 4 Es:E Pl:00 Pt:02 14430 ADAMUZ [CÓRDOBA]	1948	-	O-05	O Olivos secano	277	0	0	277	Rural	20
U-14.0018-0023	5	41	BOLLERO ROMAN FRANCISCO AV DE ANDALUCIA 4 Es:E Pl:00 Pt:02 14430 ADAMUZ [CÓRDOBA]	BOLLERO ROMAN FRANCISCO AV DE ANDALUCIA 4 Es:E Pl:00 Pt:02 14430 ADAMUZ [CÓRDOBA]	24020	a	O-05	O Olivos secano	556	0	0	556	Rural	20
U-14.0018-0024	5	38	LUQUE LOZANO MANUELA AV DE ANDALUCIA 108 14430 ADAMUZ [CÓRDOBA] MEDINA MESONES SEBASTIAN AV DE ANDALUCIA 108 14430 ADAMUZ [CÓRDOBA]	LUQUE LOZANO MANUELA AV DE ANDALUCIA 108 14430 ADAMUZ [CÓRDOBA] MEDINA MESONES SEBASTIAN AV DE ANDALUCIA 108 14430 ADAMUZ [CÓRDOBA]	58307	a	O-01	O Olivos secano	2593	0	0	2593	Rural	20
U-14.0018-0025	5	35	PUERTAS RUSAJI SL CL ESPEJOS BLANCAS 8 Pl:01 Pt:1 14006 CORDOBA [CÓRDOBA]	PUERTAS RUSAJI SL CL ESPEJOS BLANCAS 8 Pl:01 Pt:1 14006 CORDOBA [CÓRDOBA]	87617	d	E-01	E Pastos	1192	0	0	1192	Rural	20
U-14.0018-0026	5	153	MEDINA JORDAN JOSE CL POSITO 2[D] 14430 ADAMUZ [CÓRDOBA]	MEDINA JORDAN JOSE CL POSITO 2[D] 14430 ADAMUZ [CÓRDOBA]	14464	-	O-01	O Olivos secano	466	0	0	466	Rural	20
U-14.0018-0027	5	33	MEDINA JORDAN JOSE CL POSITO 2[D] 14430 ADAMUZ [CÓRDOBA]	MEDINA JORDAN JOSE CL POSITO 2[D] 14430 ADAMUZ [CÓRDOBA]	42461	a	O-04	O Olivos secano	334	0	0	334	Rural	20
U-14.0018-0028	5	9012	AYUNTAMIENTO DE ADAMUZ CL FUENTE [DE LA] 1 14430 ADAMUZ [CÓRDOBA]	AYUNTAMIENTO DE ADAMUZ CL FUENTE [DE LA] 1 14430 ADAMUZ [CÓRDOBA]	5904	-	VT-00	VT Vía de comunicación de dominio público	87	0	0	87	Rural	20/21
U-14.0018-0029	5	32	MEDINA JORDAN JOSE CL POSITO 2[D] 14430 ADAMUZ [CÓRDOBA]	MEDINA JORDAN JOSE CL POSITO 2[D] 14430 ADAMUZ [CÓRDOBA]	310210	a	O-04	O Olivos secano	2410	0	0	2410	Rural	21
						c	EE-02	EE Pastos con encinas	2345	0	0	2345	Rural	
						f	E-03	E Pastos	700	0	0	700	Rural	
U-14.0018-0030	5	9014	CONFEDERACION HIDROGRAFICA DEL GUADALQUIVIR-MINISTERIO DE MEDI PZ ESPAÑA SECTOR II 41013 SEVILLA [SEVILLA]	CONFEDERACION HIDROGRAFICA DEL GUADALQUIVIR-MINISTERIO DE MEDI PZ ESPAÑA SECTOR II 41013 SEVILLA [SEVILLA]	4140	-	HG-00	HG Hidrografía natural (río,laguna,arroyo.)	58	0	0	58	Rural	21
U-14.0018-0031	5	9013	CONFEDERACION HIDROGRAFICA DEL GUADALQUIVIR-MINISTERIO DE MEDI PZ ESPAÑA SECTOR II 41013 SEVILLA [SEVILLA]	CONFEDERACION HIDROGRAFICA DEL GUADALQUIVIR-MINISTERIO DE MEDI PZ ESPAÑA SECTOR II 41013 SEVILLA [SEVILLA]	6906	-	HG-00	HG Hidrografía natural (río,laguna,arroyo.)	99	0	0	99	Rural	20
U-14.0018-0032	5	29	MEDINA JORDAN JOSE CL POSITO 2[D] 14430 ADAMUZ [CÓRDOBA]	MEDINA JORDAN JOSE CL POSITO 2[D] 14430 ADAMUZ [CÓRDOBA]	95883	c	O-05	O Olivos secano	987	0	0	987	Rural	21
						f	MB-02	MB Monte bajo	614	0	0	614	Rural	

adif ALTA VELOCIDAD

RELACIÓN CONCRETA E INDIVIDUALIZADA DE BIENES Y DERECHOS AFECTADOS

PROYECTO DE MEJORA INTEGRAL DE LA INFRAESTRUCTURA. LÍNEA DE ALTA VELOCIDAD MADRID-SEVILLA. TRAMO C: GUADALMEZ - CÓRDOBA

Nº DE ORDEN	POLIGONO	PARCELA	TITULAR ACTUAL. NOMBRE Y DOMICILIO	TITULAR CATASTRAL. NOMBRE Y DOMICILIO	SUPERFICIE CATASTRAL (m2)	AFECCIONES (m2)							NATURALEZA	Nº DE HOJA PLANO DE EXPROPIACIÓN
						SUB	CLASIFICACIÓN FISCAL	APROVECHAMIENTO REAL	EXPROPIACIÓN	IMPOSICIÓN SERVIDUMBRE	OCUPACIÓN TEMPORAL	TOTAL		
U-14.0018-0033	5	73	MEDINA MESONES SEBASTIAN CL POSITO 2 14430 ADAMUZ [CÓRDOBA]	MEDINA MESONES SEBASTIAN CL POSITO 2 14430 ADAMUZ [CÓRDOBA]	38983	b	O-04	O Olivos secano	1252	0	0	1252	Rural	21
U-14.0018-0034	5	149	MEDINA MESONES SEBASTIAN AV DE ANDALUCIA 108 14430 ADAMUZ [CÓRDOBA]	MEDINA MESONES SEBASTIAN AV DE ANDALUCIA 108 14430 ADAMUZ [CÓRDOBA]	6135	-	O-04	O Olivos secano	572	0	0	572	Rural	21
U-14.0018-0035	5	72	MEDINA MESONES SEBASTIAN AV DE ANDALUCIA 108 14430 ADAMUZ [CÓRDOBA]	MEDINA MESONES SEBASTIAN AV DE ANDALUCIA 108 14430 ADAMUZ [CÓRDOBA]	83818	a	O-05	O Olivos secano	985	0	0	985	Rural	21
U-14.0018-0036	5	9017	CONFEDERACION HIDROGRAFICA DEL GUADALQUIVIR-MINISTERIO DE MEDI PZ ESPAÑA SECTOR II 41013 SEVILLA [SEVILLA]	CONFEDERACION HIDROGRAFICA DEL GUADALQUIVIR-MINISTERIO DE MEDI PZ ESPAÑA SECTOR II 41013 SEVILLA [SEVILLA]	17064	-	HG-00	HG Hidrografía natural (río,laguna,arroyo.)	56	0	0	56	Rural	21
U-14.0018-0037	5	172	MEDINA MESONES SEBASTIAN AV DE ANDALUCIA 108 14430 ADAMUZ [CÓRDOBA]	MEDINA MESONES SEBASTIAN AV DE ANDALUCIA 108 14430 ADAMUZ [CÓRDOBA]	1451	-	EE-02	EE Pastos con encinas	30	0	0	30	Rural	21
U-14.0018-0038	5	55	MEDINA JORDAN JOSE CL POSITO 2[D] 14430 ADAMUZ [CÓRDOBA]	MEDINA JORDAN JOSE CL POSITO 2[D] 14430 ADAMUZ [CÓRDOBA]	24612	-	EE-03	EE Pastos con encinas	1160	0	0	1160	Rural	21
U-14.0018-0039	5	9030	AYUNTAMIENTO DE ADAMUZ CL FUENTE [DE LA] 1 14430 ADAMUZ [CÓRDOBA]	AYUNTAMIENTO DE ADAMUZ CL FUENTE [DE LA] 1 14430 ADAMUZ [CÓRDOBA]	3529	-	VT-00	VT Vía de comunicación de dominio público	75	0	0	75	Rural	21
U-14.0018-0040	5	9002	ADMINISTRADOR DE INFRAESTRUCTURAS FERROVIARIAS AV KANSAS CITY. EST. SANTA JUSTA S/N. 41007 SEVILLA	ADMINISTRADOR DE INFRAESTRUCTURAS FERROVIARIAS AV KANSAS CITY. EST. SANTA JUSTA S/N. 41007 SEVILLA	15350	-	VT-00	VT Vía de comunicación de dominio público	3337	0	0	3337	Rural	23/24
U-14.0018-0041	5	28	AMIL GRANDE ANTONIO ANDRES AV LLANOS DEL PRETORIO 1 Es:07 Pl:01 Pt:01 14001 CORDOBA [CÓRDOBA]	AMIL GRANDE ANTONIO ANDRES AV LLANOS DEL PRETORIO 1 Es:07 Pl:01 Pt:01 14001 CORDOBA [CÓRDOBA]	546466	d	O-04	O Olivos secano	10594	0	0	10594	Rural	23/24
						a	O-03	O Olivos secano						
						c	O-04	O Olivos secano						
						i	I-00	I Improductivo						
						g	MB-02	MB Monte bajo						
U-14.0018-0042	5	9015	CONFEDERACION HIDROGRAFICA DEL GUADALQUIVIR-MINISTERIO DE MEDI PZ ESPAÑA SECTOR II 41013 SEVILLA [SEVILLA]	CONFEDERACION HIDROGRAFICA DEL GUADALQUIVIR-MINISTERIO DE MEDI PZ ESPAÑA SECTOR II 41013 SEVILLA [SEVILLA]	1230	-	HG-00	HG Hidrografía natural (río,laguna,arroyo.)	70	0	0	70	Rural	23/24
U-14.0018-0043	5	9011	AYUNTAMIENTO DE ADAMUZ CL FUENTE [DE LA] 1 14430 ADAMUZ [CÓRDOBA]	AYUNTAMIENTO DE ADAMUZ CL FUENTE [DE LA] 1 14430 ADAMUZ [CÓRDOBA]	1671	-	VT-00	VT Vía de comunicación de dominio público	1362	0	0	1362	Rural	22
U-14.0018-0044	5	30	GARCIA QUESADA RAFAEL ER DISEMINADOS 14430 ADAMUZ [CÓRDOBA] DUQUE CORDOBA MARIA DEL CARMEN ER DISEMINADOS 14430 ADAMUZ [CÓRDOBA]	GARCIA QUESADA RAFAEL ER DISEMINADOS 14430 ADAMUZ [CÓRDOBA] DUQUE CORDOBA MARIA DEL CARMEN ER DISEMINADOS 14430 ADAMUZ [CÓRDOBA]	70808	d	O-04	O Olivos secano	369	0	0	369	Rural	22
						a	O-03	O Olivos secano	109	0	0	109	Rural	
U-14.0018-0045	5	9010	AYUNTAMIENTO DE ADAMUZ CL FUENTE [DE LA] 1 14430 ADAMUZ [CÓRDOBA]	AYUNTAMIENTO DE ADAMUZ CL FUENTE [DE LA] 1 14430 ADAMUZ [CÓRDOBA]	17694	-	VT-00	VT Vía de comunicación de dominio público	18	0	0	18	Rural	22
U-14.0018-0046	5	138	BENITEZ MUÑOZ ANTONIO CL CONCILIO DE NICEA 79 14014 CORDOBA [CÓRDOBA]	BENITEZ MUÑOZ ANTONIO CL CONCILIO DE NICEA 79 14014 CORDOBA [CÓRDOBA]	36912	a	O-04	O Olivos secano	1562	0	0	1562	Rural	23/24
						b	MB-02	MB Monte bajo	299	0	0	299	Rural	
U-14.0018-0047	5	24	AYLLON GALAN CRISTOBAL [HEREDEROS DE] CL MESONES 29 14430 ADAMUZ [CÓRDOBA]	AYLLON GALAN CRISTOBAL [HEREDEROS DE] CL MESONES 29 14430 ADAMUZ [CÓRDOBA]	377411	a	MB-02	MB Monte bajo	1868	0	0	1868	Rural	23/24
						b	MF-02	MF Especies mezcladas	2085	0	0	2085	Rural	
U-14.0018-0048	5	77	BENITEZ MUÑOZ ANTONIO CL CONCILIO DE NICEA 79 14014 CORDOBA [CÓRDOBA]	BENITEZ MUÑOZ ANTONIO CL CONCILIO DE NICEA 79 14014 CORDOBA [CÓRDOBA]	409966	a	MB-01	MB Monte bajo	2006	0	0	2006	Rural	24/25
						b	MF-02	MF Especies mezcladas	833	0	0	833	Rural	
U-14.0018-0049	5	9008	CONFEDERACION HIDROGRAFICA DEL GUADALQUIVIR-MINISTERIO DE MEDI PZ ESPAÑA SECTOR II 41013 SEVILLA [SEVILLA]	CONFEDERACION HIDROGRAFICA DEL GUADALQUIVIR-MINISTERIO DE MEDI PZ ESPAÑA SECTOR II 41013 SEVILLA [SEVILLA]	12356	-	HG-00	HG Hidrografía natural (río,laguna,arroyo.)	106	0	0	106	Rural	24

RELACIÓN CONCRETA E INDIVIDUALIZADA DE BIENES Y DERECHOS AFECTADOS

PROYECTO DE MEJORA INTEGRAL DE LA INFRAESTRUCTURA. LÍNEA DE ALTA VELOCIDAD MADRID-SEVILLA. TRAMO C: GUADALMEZ - CÓRDOBA

Nº DE ORDEN	POLIGONO	PARCELA	TITULAR ACTUAL. NOMBRE Y DOMICILIO	TITULAR CATASTRAL. NOMBRE Y DOMICILIO	SUPERFICIE CATASTRAL (m2)	AFECCIONES (m2)							NATURALEZA	Nº DE HOJA PLANO DE EXPROPIACIÓN
						SUB	CLASIFICACIÓN FISCAL	APROVECHAMIENTO REAL	EXPROPIACIÓN	IMPOSICIÓN SERVIDUMBRE	OCUPACIÓN TEMPORAL	TOTAL		
U-14.0018-0050	5	22	AYLLON GALAN CRISTOBAL [HEREDEROS DE] CL MESONES 29 14430 ADAMUZ [CÓRDOBA]	AYLLON GALAN CRISTOBAL [HEREDEROS DE] CL MESONES 29 14430 ADAMUZ [CÓRDOBA]	428867	b	EE-03	EE Pastos con encinas	3090	0	0	3090	Rural	24/25
						c	MF-01	MF Especies mezcladas	3907	0	0	3907	Rural	
U-14.0018-0051	5	9003	ADMINISTRADOR DE INFRAESTRUCTURAS FERROVIARIAS AV KANSAS CITY. EST. SANTA JUSTA S/N. 41007 SEVILLA	ADMINISTRADOR DE INFRAESTRUCTURAS FERROVIARIAS AV KANSAS CITY. EST. SANTA JUSTA S/N. 41007 SEVILLA	50717	-	VT-00	VT Vía de comunicación de dominio público	2390	0	1354	3744	Rural	24/25
U-14.0018-0052	5	9028	CONFEDERACION HIDROGRAFICA DEL GUADALQUIVIR-MINISTERIO DE MEDI PZ ESPAÑA SECTOR II 41013 SEVILLA [SEVILLA]	CONFEDERACION HIDROGRAFICA DEL GUADALQUIVIR-MINISTERIO DE MEDI PZ ESPAÑA SECTOR II 41013 SEVILLA [SEVILLA]	2984	-	HG-00	HG Hidrografía natural (río,laguna,arroyo.)	10	0	0	10	Rural	25
U-14.0018-0053	5	23	BENITEZ MUÑOZ ANTONIO CL CONCILIO DE NICEA 79 14014 CORDOBA [CÓRDOBA]	BENITEZ MUÑOZ ANTONIO CL CONCILIO DE NICEA 79 14014 CORDOBA [CÓRDOBA]	3397	-	MF-01	MF Especies mezcladas	387	0	0	387	Rural	25
U-14.0018-0054	5	145	BENITEZ MUÑOZ ANTONIO CL CONCILIO DE NICEA 79 14014 CORDOBA [CÓRDOBA]	BENITEZ MUÑOZ ANTONIO CL CONCILIO DE NICEA 79 14014 CORDOBA [CÓRDOBA]	2098	-	MF-01	MF Especies mezcladas	209	0	0	209	Rural	25
U-14.0018-0055	17	9087	AYUNTAMIENTO DE ADAMUZ CL FUENTE [DE LA] 1 14430 ADAMUZ [CÓRDOBA]	AYUNTAMIENTO DE ADAMUZ CL FUENTE [DE LA] 1 14430 ADAMUZ [CÓRDOBA]	63091	-	VT-00	VT Vía de comunicación de dominio público	503	0	0	503	Rural	26
U-14.0018-0056	17	752	MOLINA CUADRADO SALVADOR CL SOLEDAD 56 14430 ADAMUZ [CÓRDOBA]	MOLINA CUADRADO SALVADOR CL SOLEDAD 56 14430 ADAMUZ [CÓRDOBA]	34668	-	O-04	O Olivos secano	95	0	0	95	Rural	26
U-14.0018-0057	17	9037	ADMINISTRADOR DE INFRAESTRUCTURAS FERROVIARIAS AV KANSAS CITY. EST. SANTA JUSTA S/N. 41007 SEVILLA	ADMINISTRADOR DE INFRAESTRUCTURAS FERROVIARIAS AV KANSAS CITY. EST. SANTA JUSTA S/N. 41007 SEVILLA	41590	-	VT-00	VT Vía de comunicación de dominio público	5051	0	0	5051	Rural	26/27
U-14.0018-0058	17	9006	AYUNTAMIENTO DE ADAMUZ CL FUENTE [DE LA] 1 14430 ADAMUZ [CÓRDOBA]	AYUNTAMIENTO DE ADAMUZ CL FUENTE [DE LA] 1 14430 ADAMUZ [CÓRDOBA]	46775	-	VT-00	VT Vía de comunicación de dominio público	20	0	0	20	Rural	27
U-14.0018-0059	17	676	FUENTES OCON DIEGO CL DE LOS MOLINOS 26 Es:E Pl:01 Pt:01 14430 ADAMUZ [CÓRDOBA] CEPAS JORDAN JULIANA CL DE LOS MOLINOS 26 Es:E Pl:01 Pt:01 14430 ADAMUZ [CÓRDOBA]	FUENTES OCON DIEGO CL DE LOS MOLINOS 26 Es:E Pl:01 Pt:01 14430 ADAMUZ [CÓRDOBA] CEPAS JORDAN JULIANA CL DE LOS MOLINOS 26 Es:E Pl:01 Pt:01 14430 ADAMUZ [CÓRDOBA]	44449	a	EO-01	EO Pastos con olivos	634	0	0	634	Rural	27
U-14.0018-0060	17	672	PEREZ MIRANDA PEDRO CL PEDROCHE 1 14430 ADAMUZ [CÓRDOBA] AMIL MEDINA MARIA CL PEDROCHE 1 14430 ADAMUZ [CÓRDOBA]	PEREZ MIRANDA PEDRO CL PEDROCHE 1 14430 ADAMUZ [CÓRDOBA] AMIL MEDINA MARIA CL PEDROCHE 1 14430 ADAMUZ [CÓRDOBA]	131728	a	E-02	E Pastos	13	0	0	13	Rural	27
U-14.0018-0061	17	565	VELASCO CUENCA FRANCISCO AV ANDALUCIA [DE] 6 14430 ADAMUZ [CÓRDOBA]	VELASCO CUENCA FRANCISCO AV ANDALUCIA [DE] 6 14430 ADAMUZ [CÓRDOBA]	11010	-	O-05	O Olivos secano	71	0	0	71	Rural	28
U-14.0018-0062	17	566	CUADRADO JIMENEZ FRANCISCO CL SENECA 1 14430 ADAMUZ [CÓRDOBA]	CUADRADO JIMENEZ FRANCISCO CL SENECA 1 14430 ADAMUZ [CÓRDOBA]	2403	-	O-05	O Olivos secano	148	0	0	148	Rural	28
U-14.0018-0063	17	9036	AYUNTAMIENTO DE ADAMUZ CL FUENTE [DE LA] 1 14430 ADAMUZ [CÓRDOBA]	AYUNTAMIENTO DE ADAMUZ CL FUENTE [DE LA] 1 14430 ADAMUZ [CÓRDOBA]	9966	-	VT-00	VT Vía de comunicación de dominio público	55	0	0	55	Rural	28
U-14.0018-0064	17	564	CUADRADO JIMENEZ FRANCISCO CL SENECA 1 14430 ADAMUZ [CÓRDOBA]	CUADRADO JIMENEZ FRANCISCO CL SENECA 1 14430 ADAMUZ [CÓRDOBA]	10669	a	O-04	O Olivos secano	4819	0	0	4819	Rural	28
U-14.0018-0065	17	9038	ADMINISTRADOR DE INFRAESTRUCTURAS FERROVIARIAS AV KANSAS CITY. EST. SANTA JUSTA S/N. 41007 SEVILLA	ADMINISTRADOR DE INFRAESTRUCTURAS FERROVIARIAS AV KANSAS CITY. EST. SANTA JUSTA S/N. 41007 SEVILLA	183210	-	VT-00	VT Vía de comunicación de dominio público	207	0	1773	1980	Rural	28/29

Nº DE ORDEN	POLIGONO	PARCELA	TITULAR ACTUAL. NOMBRE Y DOMICILIO	TITULAR CATASTRAL. NOMBRE Y DOMICILIO	SUPERFICIE CATASTRAL (m2)	AFECCIONES (m2)							NATURALEZA	Nº DE HOJA PLANO DE EXPROPIACIÓN
						SUB	CLASIFICACIÓN FISCAL	APROVECHAMIENTO REAL	EXPROPIACIÓN	IMPOSICIÓN SERVIDUMBRE	OCUPACIÓN TEMPORAL	TOTAL		
U-14.0018-0066	17	563	HERRERIAS OLIVA DOMINGO [HEREDEROS DE] CL CONCEJO 5 14430 ADAMUZ [CÓRDOBA]	HERRERIAS OLIVA DOMINGO [HEREDEROS DE] CL CONCEJO 5 14430 ADAMUZ [CÓRDOBA]	2709	-	O-05	O Olivos secano	448	0	0	448	Rural	28
U-14.0018-0067	17	557	CUADRADO JIMENEZ ANDRES ER DISEMINADOS 645 14430 ADAMUZ [CÓRDOBA]	CUADRADO JIMENEZ ANDRES ER DISEMINADOS 645 14430 ADAMUZ [CÓRDOBA]	89369	c	O-05	O Olivos secano	496	0	0	496	Rural	28
U-14.0018-0068	17	561	PARIS LAZARO ANTONIO CL GERMA CAMIL 1 Pl:01 Pt:03 07500 MANACOR [ILLES BALEARS] PARIS LAZARO LEONOR CL LOS ANGELES 10 Pl:01 Pt:F 28500 ARGANDA DEL REY [MADRID]	PARIS LAZARO ANTONIO CL GERMA CAMIL 1 Pl:01 Pt:03 07500 MANACOR [ILLES BALEARS] PARIS LAZARO LEONOR CL LOS ANGELES 10 Pl:01 Pt:F 28500 ARGANDA DEL REY [MADRID]	6036	-	O-05	O Olivos secano	423	0	0	423	Rural	28
U-14.0018-0069	17	329	MEDINA GONZALEZ JOSE CL EN EL MUNICIPIO 1 14420 VILLAFRANCA DE CORDOBA [CÓRDOBA]	MEDINA GONZALEZ JOSE CL EN EL MUNICIPIO 1 14420 VILLAFRANCA DE CORDOBA [CÓRDOBA]	8713	-	O-03	O Olivos secano	874	0	0	874	Rural	29
U-14.0018-0070	17	710	MUÑOZ SORROCHE FRANCISCA CL MESONES 32 14430 ADAMUZ [CÓRDOBA]	MUÑOZ SORROCHE FRANCISCA CL MESONES 32 14430 ADAMUZ [CÓRDOBA]	6519	a	O-03	O Olivos secano	579	0	0	579	Rural	29
U-14.0018-0071	17	330	MUÑOZ SORROCHE MARIANO CL SAN CRISTOBAL 3 23790 PORCUNA [JAÉN]	MUÑOZ SORROCHE MARIANO CL SAN CRISTOBAL 3 23790 PORCUNA [JAÉN]	7549	a	O-03	O Olivos secano	126	0	0	126	Rural	29
U-14.0018-0072	17	472	JIMENEZ SOLIS FRANCISCO CL MESONES 32 14430 ADAMUZ [CÓRDOBA]	JIMENEZ SOLIS FRANCISCO CL MESONES 32 14430 ADAMUZ [CÓRDOBA]	11141	-	O-03	O Olivos secano	1177	0	0	1177	Rural	29
U-14.0018-0073	17	380	JIMENEZ SOLIS FRANCISCO CL MESONES 32 14430 ADAMUZ [CÓRDOBA]	JIMENEZ SOLIS FRANCISCO CL MESONES 32 14430 ADAMUZ [CÓRDOBA]	1374	-	O-03	O Olivos secano	311	0	0	311	Rural	29
U-14.0018-0074	17	711	MUÑOZ SORROCHE FRANCISCA CL MESONES 32 14430 ADAMUZ [CÓRDOBA]	MUÑOZ SORROCHE FRANCISCA CL MESONES 32 14430 ADAMUZ [CÓRDOBA]	1213	-	O-03	O Olivos secano	239	0	0	239	Rural	29
U-14.0018-0075	17	379	MUÑOZ SORROCHE MARIANO CL SAN CRISTOBAL 3 23790 PORCUNA [JAÉN]	MUÑOZ SORROCHE MARIANO CL SAN CRISTOBAL 3 23790 PORCUNA [JAÉN]	1013	-	O-03	O Olivos secano	68	0	0	68	Rural	29
U-14.0018-0076	16	149	PORCUNA LEAL FRANCISCO CL DE LA FUENTE 18 14430 ADAMUZ [CÓRDOBA]	PORCUNA LEAL FRANCISCO CL DE LA FUENTE 18 14430 ADAMUZ [CÓRDOBA]	23100	a	MF-02	MF Especies mezcladas	430	0	0	430	Rural	30
					3800	b	O-04	O Olivos secano	417	0	0	417	Rural	
U-14.0018-0077	16	150	PORCUNA LEAL FRANCISCO CL DE LA FUENTE 18 14430 ADAMUZ [CÓRDOBA]	PORCUNA LEAL FRANCISCO CL DE LA FUENTE 18 14430 ADAMUZ [CÓRDOBA]	6219	a	O-02	O Olivos secano	220	0	0	220	Rural	30
U-14.0018-0078	16	151	HERMANOS GIMENEZ CRUZ CL ANGEL DE SAAVEDRA 2 Pl:01 Pt:C 14003 CORDOBA [CÓRDOBA]	HERMANOS GIMENEZ CRUZ CL ANGEL DE SAAVEDRA 2 Pl:01 Pt:C 14003 CORDOBA [CÓRDOBA]	94649	-	CE-02	CE Labor o labradío con encinas de secano	3670	0	1884	5554	Rural	30
U-14.0018-0079	16	9003	ADMINISTRADOR DE INFRAESTRUCTURAS FERROVIARIAS AV KANSAS CITY. EST. SANTA JUSTA S/N. 41007 SEVILLA	ADMINISTRADOR DE INFRAESTRUCTURAS FERROVIARIAS AV KANSAS CITY. EST. SANTA JUSTA S/N. 41007 SEVILLA	72472	-	VT-00	VT Vía de comunicación de dominio público	371	0	0	371	Rural	30
U-14.0018-0080	16	231	HERMANOS GIMENEZ CRUZ CL ANGEL DE SAAVEDRA 2 Pl:01 Pt:C 14003 CORDOBA [CÓRDOBA]	HERMANOS GIMENEZ CRUZ CL ANGEL DE SAAVEDRA 2 Pl:01 Pt:C 14003 CORDOBA [CÓRDOBA]	5426	-	CE-01	CE Labor o labradío con encinas de secano	100	0	0	100	Rural	30
U-14.0018-0081	11	9007	AYUNTAMIENTO DE ADAMUZ CL FUENTE [DE LA] 1 14430 ADAMUZ [CÓRDOBA]	AYUNTAMIENTO DE ADAMUZ CL FUENTE [DE LA] 1 14430 ADAMUZ [CÓRDOBA]	5957	-	VT-00	VT Vía de comunicación de dominio público	14	0	0	14	Rural	31

RELACIÓN CONCRETA E INDIVIDUALIZADA DE BIENES Y DERECHOS AFECTADOS

PROYECTO DE MEJORA INTEGRAL DE LA INFRAESTRUCTURA. LÍNEA DE ALTA VELOCIDAD MADRID-SEVILLA. TRAMO C: GUADALMEZ - CÓRDOBA

Nº DE ORDEN	POLIGONO	PARCELA	TITULAR ACTUAL. NOMBRE Y DOMICILIO	TITULAR CATASTRAL. NOMBRE Y DOMICILIO	SUPERFICIE CATASTRAL (m2)	AFECCIONES (m2)							NATURALEZA	Nº DE HOJA PLANO DE EXPROPIACIÓN
						SUB	CLASIFICACIÓN FISCAL	APROVECHAMIENTO REAL	EXPROPIACIÓN	IMPOSICIÓN SERVIDUMBRE	OCUPACIÓN TEMPORAL	TOTAL		
U-14.0018-0082	11	90	RANCHAL PEÑAS ANTONIO PS DE LOS OLIVOS 4 14430 ADAMUZ [CÓRDOBA]	RANCHAL PEÑAS ANTONIO PS DE LOS OLIVOS 4 14430 ADAMUZ [CÓRDOBA]	212498	d	CE-02	CE Labor o labradío con encinas de secano	2303	0	0	2303	Rural	31
						c	EE-01	EE Pastos con encinas	962	0	0	962	Rural	
U-14.0018-0083	11	9026	JUNTA DE ANDALUCIA CL JUAN ANTONIO DE VIZARRON E.TORRETRIANA-I.CARTUJA 41092 SEVILLA [SEVILLA]	JUNTA DE ANDALUCIA CL JUAN ANTONIO DE VIZARRON E.TORRETRIANA-I.CARTUJA 41092 SEVILLA [SEVILLA]	2008	-	VT-00	VT Vía de comunicación de dominio público	144	0	0	144	Rural	31
U-14.0018-0084	11	9006	ADMINISTRADOR DE INFRAESTRUCTURAS FERROVIARIAS AV KANSAS CITY. EST. SANTA JUSTA S/N. 41007 SEVILLA	ADMINISTRADOR DE INFRAESTRUCTURAS FERROVIARIAS AV KANSAS CITY. EST. SANTA JUSTA S/N. 41007 SEVILLA	138330	-	VT-00	VT Vía de comunicación de dominio público	99	0	5353	5452	Rural	30/31/32
U-14.0018-0085	13	9011	ADMINISTRADOR DE INFRAESTRUCTURAS FERROVIARIAS AV KANSAS CITY. EST. SANTA JUSTA S/N. 41007 SEVILLA	ADMINISTRADOR DE INFRAESTRUCTURAS FERROVIARIAS AV KANSAS CITY. EST. SANTA JUSTA S/N. 41007 SEVILLA	26326	-	VT-00	VT Vía de comunicación de dominio público	1994	0	0	1994	Rural	32
U-14.0018-0086	11	106	RANCHAL PEÑAS ANTONIO PS DE LOS OLIVOS 4 14430 ADAMUZ [CÓRDOBA]	RANCHAL PEÑAS ANTONIO PS DE LOS OLIVOS 4 14430 ADAMUZ [CÓRDOBA]	34057	-	CE-01	CE Labor o labradío con encinas de secano	0	0	1041	1041	Rural	30/31
U-14.0018-0087	11	9025	JUNTA DE ANDALUCIA CL JUAN ANTONIO DE VIZARRON E.TORRETRIANA-I.CARTUJA 41092 SEVILLA [SEVILLA]	JUNTA DE ANDALUCIA CL JUAN ANTONIO DE VIZARRON E.TORRETRIANA-I.CARTUJA 41092 SEVILLA [SEVILLA]	8225	0	VT-00	VT Vía de comunicación de dominio público	0	0	43	43	Rural	30/31
U-14.0018-0088	11	1	RANCHAL PEÑAS ANTONIO PS DE LOS OLIVOS 4 14430 ADAMUZ [CÓRDOBA]	RANCHAL PEÑAS ANTONIO PS DE LOS OLIVOS 4 14430 ADAMUZ [CÓRDOBA]	295546	a	EE-01	EE Pastos con encinas	0	0	483	483	Rural	30/31
						b	CE-01	CE Labor o labradío con encinas de secano	0	0	331	331	Rural	30/31

Montoro

RELACIÓN CONCRETA E INDIVIDUALIZADA DE BIENES Y DERECHOS AFECTADOS

PROYECTO DE MEJORA INTEGRAL DE LA INFRAESTRUCTURA. LÍNEA DE ALTA VELOCIDAD MADRID-SEVILLA. TRAMO C: GUADALMEZ - CÓRDOBA

Nº DE ORDEN	POLIGONO	PARCELA	TITULAR ACTUAL. NOMBRE Y DOMICILIO	TITULAR CATASTRAL. NOMBRE Y DOMICILIO	SUPERFICIE CATASTRAL (m2)	AFECCIONES (m2)							NATURALEZA	Nº DE HOJA PLANO DE EXPROPIACIÓN
						SUB	CLASIFICACIÓN FISCAL	APROVECHAMIENTO REAL	EXPROPIACIÓN	IMPOSICIÓN SERVIDUMBRE	OCUPACIÓN TEMPORAL	TOTAL		
MUNICIPIO: MONTORO														
U-14.0431-0001	43	70	MORENO DIAZ ISIDRO AV CONDE DE VALLELLANO 9 Es:E Pl:06 Pt:01 14004 CORDOBA [CÓRDOBA]	MORENO DIAZ ISIDRO AV CONDE DE VALLELLANO 9 Es:E Pl:06 Pt:01 14004 CORDOBA [CÓRDOBA]	6717	-	EE-02	EE Pastos con encinas	455	0	0	455	Rural	7
U-14.0431-0002	43	9027	ADMINISTRADOR DE INFRAESTRUCTURAS FERROVIARIAS AV KANSAS CITY. EST. SANTA JUSTA S/N. 41007 SEVILLA	ADMINISTRADOR DE INFRAESTRUCTURAS FERROVIARIAS AV KANSAS CITY. EST. SANTA JUSTA S/N. 41007 SEVILLA	310	-	VT-00	VT Vía de comunicación de dominio público	101	0	0	101	Rural	7
U-14.0431-0003	43	9024	ADMINISTRADOR DE INFRAESTRUCTURAS FERROVIARIAS AV KANSAS CITY. EST. SANTA JUSTA S/N. 41007 SEVILLA	ADMINISTRADOR DE INFRAESTRUCTURAS FERROVIARIAS AV KANSAS CITY. EST. SANTA JUSTA S/N. 41007 SEVILLA	541	-	FF-00	FF Vía férrea	34	0	0	34	Rural	7
U-14.0431-0004	52	9016	ADMINISTRADOR DE INFRAESTRUCTURAS FERROVIARIAS AV KANSAS CITY. EST. SANTA JUSTA S/N. 41007 SEVILLA	ADMINISTRADOR DE INFRAESTRUCTURAS FERROVIARIAS AV KANSAS CITY. EST. SANTA JUSTA S/N. 41007 SEVILLA	64	-	VT-00	VT Vía de comunicación de dominio público	20	0	0	20	Rural	7
U-14.0431-0005	52	15	MORENO DIAZ ISIDRO AV CONDE DE VALLELLANO 9 Es:E Pl:06 Pt:01 14004 CORDOBA [CÓRDOBA]	MORENO DIAZ ISIDRO AV CONDE DE VALLELLANO 9 Es:E Pl:06 Pt:01 14004 CORDOBA [CÓRDOBA]	548	-	EE-02	EE Pastos con encinas	144	0	0	144	Rural	7
U-14.0431-0006	52	9017	AYUNTAMIENTO DE MONTORO PZ ESPAÑA 1 14600 MONTORO [CÓRDOBA]	AYUNTAMIENTO DE MONTORO PZ ESPAÑA 1 14600 MONTORO [CÓRDOBA]	1182	-	VT-00	VT Vía de comunicación de dominio público	48	0	0	48	Rural	7
U-14.0431-0007	43	9022	ADMINISTRADOR DE INFRAESTRUCTURAS FERROVIARIAS AV KANSAS CITY. EST. SANTA JUSTA S/N. 41007 SEVILLA	ADMINISTRADOR DE INFRAESTRUCTURAS FERROVIARIAS AV KANSAS CITY. EST. SANTA JUSTA S/N. 41007 SEVILLA	197709	-	VT-00	VT Vía de comunicación de dominio público	123	0	0	123	Rural	8
U-14.0431-0008	52	10	MORENO DIAZ ISIDRO AV CONDE DE VALLELLANO 9 Es:E Pl:06 Pt:01 14004 CORDOBA [CÓRDOBA]	MORENO DIAZ ISIDRO AV CONDE DE VALLELLANO 9 Es:E Pl:06 Pt:01 14004 CORDOBA [CÓRDOBA]	964888	a	EE-02	EE Pastos con encinas	1124	0	0	1124	Rural	8
U-14.0431-0009	52	8	GIMENEZ CONDE MARIA LOURDES CL ARCOS DE JALON 84 Pl:01 Pt:B 28037 MADRID [MADRID]	GIMENEZ CONDE MARIA LOURDES CL ARCOS DE JALON 84 Pl:01 Pt:B 28037 MADRID [MADRID]	5808562	a	MB-01	MB Monte bajo	182	0	0	182	Rural	8
U-14.0431-0010	52	9002	ADMINISTRADOR DE INFRAESTRUCTURAS FERROVIARIAS AV KANSAS CITY. EST. SANTA JUSTA S/N. 41007 SEVILLA	ADMINISTRADOR DE INFRAESTRUCTURAS FERROVIARIAS AV KANSAS CITY. EST. SANTA JUSTA S/N. 41007 SEVILLA	301290	-	VT-00	VT Vía de comunicación de dominio público	2976	0	0	2976	Rural	9
U-14.0431-0011	52	9007	ADMINISTRADOR DE INFRAESTRUCTURAS FERROVIARIAS AV KANSAS CITY. EST. SANTA JUSTA S/N. 41007 SEVILLA	ADMINISTRADOR DE INFRAESTRUCTURAS FERROVIARIAS AV KANSAS CITY. EST. SANTA JUSTA S/N. 41007 SEVILLA	31330	-	VT-00	VT Vía de comunicación de dominio público	1685	0	1786	3471	Rural	10/11
U-14.0431-0012	52	16	GIMENEZ CONDE MARIA LOURDES CL ARCOS DE JALON 84 Pl:01 Pt:B 28037 MADRID [MADRID]	GIMENEZ CONDE MARIA LOURDES CL ARCOS DE JALON 84 Pl:01 Pt:B 28037 MADRID [MADRID]	4521236	i	E-02	E Pastos	3135	0	3637	6772	Rural	10
						g	MM-01	MM Pinar maderable	8191	0	0	8191	Rural	
U-14.0431-0013	52	9013	AYUNTAMIENTO DE MONTORO PZ ESPAÑA 1 14600 MONTORO [CÓRDOBA]	AYUNTAMIENTO DE MONTORO PZ ESPAÑA 1 14600 MONTORO [CÓRDOBA]	6368	-	VT-00	VT Vía de comunicación de dominio público	78	0	0	78	Rural	10
U-14.0431-0014	52	9014	AYUNTAMIENTO DE MONTORO PZ ESPAÑA 1 14600 MONTORO [CÓRDOBA]	AYUNTAMIENTO DE MONTORO PZ ESPAÑA 1 14600 MONTORO [CÓRDOBA]	26784	-	VT-00	VT Vía de comunicación de dominio público	68	0	0	68	Rural	10
U-14.0431-0015	52	20	GIMENEZ CONDE MARIA LOURDES CL ARCOS DE JALON 84 Pl:01 Pt:B 28037 MADRID [MADRID]	GIMENEZ CONDE MARIA LOURDES CL ARCOS DE JALON 84 Pl:01 Pt:B 28037 MADRID [MADRID]	93941	a	E-02	E Pastos	1068	0	787	1855	Rural	10

RELACIÓN CONCRETA E INDIVIDUALIZADA DE BIENES Y DERECHOS AFECTADOS

PROYECTO DE MEJORA INTEGRAL DE LA INFRAESTRUCTURA. LÍNEA DE ALTA VELOCIDAD MADRID-SEVILLA. TRAMO C: GUADALMEZ - CÓRDOBA

Nº DE ORDEN	POLIGONO	PARCELA	TITULAR ACTUAL. NOMBRE Y DOMICILIO	TITULAR CATASTRAL. NOMBRE Y DOMICILIO	SUPERFICIE CATASTRAL (m2)	AFECCIONES (m2)							NATURALEZA	Nº DE HOJA PLANO DE EXPROPIACIÓN
						SUB	CLASIFICACIÓN FISCAL	APROVECHAMIENTO REAL	EXPROPIACIÓN	IMPOSICIÓN SERVIDUMBRE	OCUPACIÓN TEMPORAL	TOTAL		
U-14.0431-0016	52	25	RUIZ-ALBA SERRANO RAFAEL CL ALMINARES DEL GENIL 3 18006 GRANADA [GRANADA]	RUIZ-ALBA SERRANO RAFAEL CL ALMINARES DEL GENIL 3 18006 GRANADA [GRANADA]	44646	-	E-02	E Pastos	2673	0	720	3393	Rural	11
U-14.0431-0017	52	26	TORRICO TORRICO FRANCISCO JAVIER [HEREDEROS DE] CL CERVANTES 1 Es:1 Pl:00 Pt:01 14440 VILLANUEVA DE CORDOBA [CÓRDOBA]	TORRICO TORRICO FRANCISCO JAVIER [HEREDEROS DE] CL CERVANTES 1 Es:1 Pl:00 Pt:01 14440 VILLANUEVA DE CORDOBA [CÓRDOBA]	94296	-	MB-02	MB Monte bajo	2216	0	0	2216	Rural	10
U-14.0431-0018	52	9005	CONFEDERACION HIDROGRAFICA DEL GUADALQUIVIR-MINISTERIO DE MEDI PZ ESPAÑA SECTOR II 41013 SEVILLA [SEVILLA]	CONFEDERACION HIDROGRAFICA DEL GUADALQUIVIR-MINISTERIO DE MEDI PZ ESPAÑA SECTOR II 41013 SEVILLA [SEVILLA]	5197	-	HG-00	HG Hidrografía natural (río,laguna,arroyo.)	141	0	0	141	Rural	1
U-14.0431-0019	52	3	TORRICO TORRICO FRANCISCO JAVIER [HEREDEROS DE] CL CERVANTES 1 Es:1 Pl:00 Pt:01 14440 VILLANUEVA DE CORDOBA [CÓRDOBA]	TORRICO TORRICO FRANCISCO JAVIER [HEREDEROS DE] CL CERVANTES 1 Es:1 Pl:00 Pt:01 14440 VILLANUEVA DE CORDOBA [CÓRDOBA]	1738866	a	MB-01	MB Monte bajo	15016	0	0	15016	Rural	11
						c	MB-02	MB Monte bajo						
						e	EE-02	EE Pastos con encinas						
						d	MB-02	MB Monte bajo						
U-14.0431-0020	51	9001	ADMINISTRADOR DE INFRAESTRUCTURAS FERROVIARIAS AV KANSAS CITY. EST. SANTA JUSTA S/N. 41007 SEVILLA	ADMINISTRADOR DE INFRAESTRUCTURAS FERROVIARIAS AV KANSAS CITY. EST. SANTA JUSTA S/N. 41007 SEVILLA	164110	-	VT-00	VT Vía de comunicación de dominio público	5596	0	358	5954	Rural	12/13
U-14.0431-0021	51	9	JUNTA DE ANDALUCIA CL JUAN ANTONIO DE VIZARRON E.TORRETRIANA-I.CARTUJA 41092 SEVILLA [SEVILLA]	JUNTA DE ANDALUCIA CL JUAN ANTONIO DE VIZARRON E.TORRETRIANA-I.CARTUJA 41092 SEVILLA [SEVILLA]	1937123	a	MB-02	MB Monte bajo	3878	0	37	3915	Rural	13
U-14.0431-0022	51	124	JUNTA DE ANDALUCIA CL JUAN ANTONIO DE VIZARRON E.TORRETRIANA-I.CARTUJA 41092 SEVILLA [SEVILLA]	JUNTA DE ANDALUCIA CL JUAN ANTONIO DE VIZARRON E.TORRETRIANA-I.CARTUJA 41092 SEVILLA [SEVILLA]	209734	-	MB-02	MB Monte bajo	963	0	0	963	Rural	13
U-14.0431-0023	31	9010	CONFEDERACION HIDROGRAFICA DEL GUADALQUIVIR-MINISTERIO DE MEDI PZ ESPAÑA SECTOR II 41013 SEVILLA [SEVILLA]	CONFEDERACION HIDROGRAFICA DEL GUADALQUIVIR-MINISTERIO DE MEDI PZ ESPAÑA SECTOR II 41013 SEVILLA [SEVILLA]	21645	-	HG-00	HG Hidrografía natural (río,laguna,arroyo.)	188	0	0	188	Rural	13
U-14.0431-0024	31	75	JUNTA DE ANDALUCIA CL JUAN ANTONIO DE VIZARRON E.TORRETRIANA-I.CARTUJA 41092 SEVILLA (SEVILLA)	JUNTA DE ANDALUCIA CL JUAN ANTONIO DE VIZARRON E.TORRETRIANA-I.CARTUJA 41092 SEVILLA (SEVILLA)	254255	-	O-04	O Olivos secano	1111	0	0	1111	Rural	13/14
U-14.0431-0025	31	9009	ADMINISTRADOR DE INFRAESTRUCTURAS FERROVIARIAS AV KANSAS CITY. EST. SANTA JUSTA S/N. 41007 SEVILLA	ADMINISTRADOR DE INFRAESTRUCTURAS FERROVIARIAS AV KANSAS CITY. EST. SANTA JUSTA S/N. 41007 SEVILLA	49449	-	VT-00	VT Vía de comunicación de dominio público	1145	0	2719	3864	Rural	13/14
U-14.0431-0026	31	87	JUNTA DE ANDALUCIA CL JUAN ANTONIO DE VIZARRON E.TORRETRIANA-I.CARTUJA 41092 SEVILLA [SEVILLA]	JUNTA DE ANDALUCIA CL JUAN ANTONIO DE VIZARRON E.TORRETRIANA-I.CARTUJA 41092 SEVILLA [SEVILLA]	238240	a	O-04	O Olivos secano	7416	0	0	7416	Rural	13/14
U-14.0431-0027	31	9004	ADMINISTRADOR DE INFRAESTRUCTURAS FERROVIARIAS AV KANSAS CITY. EST. SANTA JUSTA S/N. 41007 SEVILLA	ADMINISTRADOR DE INFRAESTRUCTURAS FERROVIARIAS AV KANSAS CITY. EST. SANTA JUSTA S/N. 41007 SEVILLA	42113	-	VT-00	VT Vía de comunicación de dominio público	935	0	866	1801	Rural	15/16
U-14.0431-0028	31	86	BOLLERO MOYA TOMAS CL MAIMONIDES 11 14430 ADAMUZ [CÓRDOBA]	BOLLERO MOYA TOMAS CL MAIMONIDES 11 14430 ADAMUZ [CÓRDOBA]	104060	-	O-02	O Olivos regadío	3521	0	0	3521	Rural	15
U-14.0431-0029	31	77	TORIL ROJAS PEDRO [HEREDEROS DE] CL TORRECAMPO 51 VILLANUE COR 14440 VILLANUEVA DE CORDOBA [CÓRDOBA]	TORIL ROJAS PEDRO [HEREDEROS DE] CL TORRECAMPO 51 VILLANUE COR 14440 VILLANUEVA DE CORDOBA [CÓRDOBA]	130452	-	O-04	O Olivos secano	401	0	19	420	Rural	16
U-14.0431-0030	31	78	BOLLERO GARCIA AGUSTINA [HEREDEROS DE] CL AVERROES 7 14430 ADAMUZ [CÓRDOBA]	BOLLERO GARCIA AGUSTINA [HEREDEROS DE] CL AVERROES 7 14430 ADAMUZ [CÓRDOBA]	114862	a	OR-02	OR Olivos regadío	472	0	0	472	Rural	15

RELACIÓN CONCRETA E INDIVIDUALIZADA DE BIENES Y DERECHOS AFECTADOS

PROYECTO DE MEJORA INTEGRAL DE LA INFRAESTRUCTURA. LÍNEA DE ALTA VELOCIDAD MADRID-SEVILLA. TRAMO C: GUADALMEZ - CÓRDOBA

Nº DE ORDEN	POLIGONO	PARCELA	TITULAR ACTUAL. NOMBRE Y DOMICILIO	TITULAR CATASTRAL. NOMBRE Y DOMICILIO	SUPERFICIE CATASTRAL (m2)	AFECCIONES (m2)							NATURALEZA	Nº DE HOJA PLANO DE EXPROPIACIÓN
						SUB	CLASIFICACIÓN FISCAL	APROVECHAMIENTO REAL	EXPROPIACIÓN	IMPOSICIÓN SERVIDUMBRE	OCUPACIÓN TEMPORAL	TOTAL		
U-14.0431-0031	31	74	BOLLERO MOYA TOMAS CL MAIMONIDES 11 14430 ADAMUZ [CÓRDOBA]	BOLLERO MOYA TOMAS CL MAIMONIDES 11 14430 ADAMUZ [CÓRDOBA]	93436	-	OR-02	OR Olivos regadío	4013	0	0	4013	Rural	15
U-14.0431-0032	31	90	GUTIERREZ CEBALLOS ANA MARIA PJ PINTOR RACIONERO CASTRO 10 Es:01 Pl:02 Pt:B02 14006 CORDOBA [CÓRDOBA]	GUTIERREZ CEBALLOS ANA MARIA PJ PINTOR RACIONERO CASTRO 10 Es:01 Pl:02 Pt:B02 14006 CORDOBA [CÓRDOBA]	329546	a	I-00	I Improductivo	900	0	1561	2461	Rural	16
U-14.0431-0033	31	9001	ADMINISTRADOR DE INFRAESTRUCTURAS FERROVIARIAS AV KANSAS CITY. EST. SANTA JUSTA S/N. 41007 SEVILLA	ADMINISTRADOR DE INFRAESTRUCTURAS FERROVIARIAS AV KANSAS CITY. EST. SANTA JUSTA S/N. 41007 SEVILLA	41648	-	VT-00	VT Vía de comunicación de dominio público	1976	0	0	1976	Rural	17
U-14.0431-0034	43	9019	AYUNTAMIENTO DE MONTORO PZ ESPAÑA 1 14600 MONTORO [CÓRDOBA]	AYUNTAMIENTO DE MONTORO PZ ESPAÑA 1 14600 MONTORO [CÓRDOBA]	740	-	VT-00	VT Vía de comunicación de dominio público	27	0	0	27	Rural	7

Villafranca de Córdoba

RELACIÓN CONCRETA E INDIVIDUALIZADA DE BIENES Y DERECHOS AFECTADOS

PROYECTO DE MEJORA INTEGRAL DE LA INFRAESTRUCTURA. LÍNEA DE ALTA VELOCIDAD MADRID-SEVILLA. TRAMO C: GUADALMEZ - CÓRDOBA

Nº DE ORDEN	POLIGONO	PARCELA	TITULAR ACTUAL. NOMBRE Y DOMICILIO	TITULAR CATASTRAL. NOMBRE Y DOMICILIO	SUPERFICIE CATASTRAL (m2)	AFECCIONES (m2)							NATURALEZA	Nº DE HOJA PLANO DE EXPROPIACIÓN
						SUB	CLASIFICACIÓN FISCAL	APROVECHAMIENTO REAL	EXPROPIACIÓN	IMPOSICIÓN SERVIDUMBRE	OCUPACIÓN TEMPORAL	TOTAL		
MUNICIPIO: VILLAFRANCA DE CÓRDOBA														
U-14.0673-0001	6	9018	ADMINISTRADOR DE INFRAESTRUCTURAS FERROVIARIAS AV KANSAS CITY. EST. SANTA JUSTA S/N. 41007 SEVILLA	ADMINISTRADOR DE INFRAESTRUCTURAS FERROVIARIAS AV KANSAS CITY. EST. SANTA JUSTA S/N. 41007 SEVILLA	303073	-	VT-00	VT Vía de comunicación de dominio público	136	0	0	136	RURAL	33
U-14.0673-0002	6	302	OSUNA LARA ILDEFONSO GABRIEL AV LLANOS DEL PRETORIO 1 Es:01 Pl:03 Pt:02 14001 CORDOBA [CÓRDOBA] ROMAN GOMEZ JUANA AV LLANOS DEL PRETORIO 1 Es:01 Pl:03 Pt:02 14001 CORDOBA [CÓRDOBA]	OSUNA LARA ILDEFONSO GABRIEL AV LLANOS DEL PRETORIO 1 Es:01 Pl:03 Pt:02 14001 CORDOBA [CÓRDOBA] ROMAN GOMEZ JUANA AV LLANOS DEL PRETORIO 1 Es:01 Pl:03 Pt:02 14001 CORDOBA [CÓRDOBA]	799248	f	E-01	E Pastos	1189	0	0	1189	RURAL	33
U-14.0673-0003	6	9015	AYUNTAMIENTO DE VILLAFRANCA DE CORDOBA CL ALCOLEA 24 14420 VILLAFRANCA DE CORDOBA [CÓRDOBA]	AYUNTAMIENTO DE VILLAFRANCA DE CORDOBA CL ALCOLEA 24 14420 VILLAFRANCA DE CORDOBA [CÓRDOBA]	49212	-	VT-00	VT Vía de comunicación de dominio público	7	0	0	7	RURAL	33

Córdoba

RELACIÓN CONCRETA E INDIVIDUALIZADA DE BIENES Y DERECHOS AFECTADOS

PROYECTO DE MEJORA INTEGRAL DE LA INFRAESTRUCTURA. LÍNEA DE ALTA VELOCIDAD MADRID-SEVILLA. TRAMO C: GUADALMEZ - CÓRDOBA

Nº DE ORDEN	POLIGONO	PARCELA	TITULAR ACTUAL. NOMBRE Y DOMICILIO	TITULAR CATASTRAL. NOMBRE Y DOMICILIO	SUPERFICIE CATASTRAL (m2)	AFECCIONES (m2)							NATURALEZA	Nº DE HOJA PLANO DE EXPROPIACIÓN
						SUB	CLASIFICACIÓN FISCAL	APROVECHAMIENTO REAL	EXPROPIACIÓN	IMPOSICIÓN SERVIDUMBRE	OCUPACIÓN TEMPORAL	TOTAL		
MUNICIPIO: CÓRDOBA														
U-14.0214-0001	s/n	s/n	Desconocido	Desconocido	45993	-	-	Residencial	598	0	0	598	URBANO	35
U-14.0214-0002	s/n	s/n	Desconocido	Desconocido	-	-	-	Ur. Los Nogales Pendolillas (viario)	164	0	0	164	URBANO	35
U-14.0214-0003	76	37	PRIEGO DE MONTIANO SL CL MONTEMAYOR 1 14003 CÓRDOBA [CÓRDOBA]	PRIEGO DE MONTIANO SL CL MONTEMAYOR 1 14003 CÓRDOBA [CÓRDOBA]	41763	-	C-02	C Labor o Labradío secano	2174	0	0	2174	RÚSTICO	37
U-14.0214-0004	76	9006	ADMINISTRADOR DE INFRAESTRUCTURAS FERROVIARIAS AV KANSAS CITY. EST. SANTA JUSTA S/N. 41007 SEVILLA	ADMINISTRADOR DE INFRAESTRUCTURAS FERROVIARIAS AV KANSAS CITY. EST. SANTA JUSTA S/N. 41007 SEVILLA	138156	-	FF-00	FF Vía férrea	449	0	0	449	RÚSTICO	37
U-14.0214-0005	72	9017	ADMINISTRADOR DE INFRAESTRUCTURAS FERROVIARIAS AV KANSAS CITY. EST. SANTA JUSTA S/N. 41007 SEVILLA	ADMINISTRADOR DE INFRAESTRUCTURAS FERROVIARIAS AV KANSAS CITY. EST. SANTA JUSTA S/N. 41007 SEVILLA	344521	-	FF-00	FF Vía férrea	0	0	771	771	RÚSTICO	34
U-14.0214-0006	73	9011	ADMINISTRADOR DE INFRAESTRUCTURAS FERROVIARIAS AV KANSAS CITY. EST. SANTA JUSTA S/N. 41007 SEVILLA	ADMINISTRADOR DE INFRAESTRUCTURAS FERROVIARIAS AV KANSAS CITY. EST. SANTA JUSTA S/N. 41007 SEVILLA	123991	-	FF-00	FF Vía férrea	0	0	278	278	RÚSTICO	34
U-14.0214-0007	76	105	EN INVESTIGACION ART 47 LEY 33 2003 AV GRAN CAPITAN 7 14008 CORDOBA [CÓRDOBA]	EN INVESTIGACION ART 47 LEY 33 2003 AV GRAN CAPITAN 7 14008 CORDOBA [CÓRDOBA]	20388	-	I-00	I Improductivo	746	0	218	964	RÚSTICO	36
U-14.0214-0008	76	9036	AYUNTAMIENTO DE CORDOBA CL CAPITULARES SN 14002 CORDOBA [CÓRDOBA]	AYUNTAMIENTO DE CORDOBA CL CAPITULARES SN 14002 CORDOBA [CÓRDOBA]	5350	-	VT-00	VT Vía de comunicación de dominio público	25	0	0	25	RÚSTICO	36
U-14.0214-0009	76	9039	ADMINISTRADOR DE INFRAESTRUCTURAS FERROVIARIAS AV KANSAS CITY. EST. SANTA JUSTA S/N. 41007 SEVILLA	ADMINISTRADOR DE INFRAESTRUCTURAS FERROVIARIAS AV KANSAS CITY. EST. SANTA JUSTA S/N. 41007 SEVILLA	20458	-	FF-00	FF Vía férrea	714	0	1221	1935	RÚSTICO	36

3. PLANOS

En el presente Anejo se incluyen los siguientes planos:

- Plano de situación (escala 1:50.000)
- Plano de conjunto (escala 1:5.000)
- Trazado (escala 1:500)
- Ortofotomapas (escala 1:1.000)
- Planta de expropiaciones (escala 1:1.000)

3.1. Plano de situación

PROVINCIA DE JAEN

PROVINCIA DE CIUDAD REAL

PROVINCIA DE CÓRDOBA

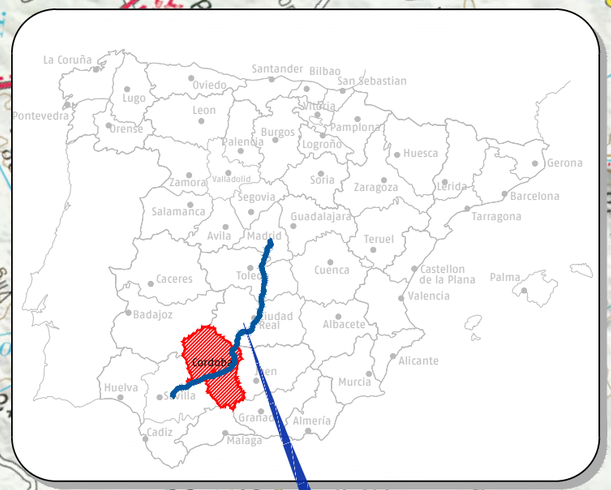

HOJAS 17, 18, 19, 20, 21, 22, 23, 24 Y 25

HOJAS 12, 13, 14, 15 Y 16

HOJAS 10 Y 11

HOJA 9

HOJA 8

HOJAS 5, 6 Y 7

HOJA 4

HOJA 3

HOJA 2

HOJA 1

305+000

300+000

295+000

290+000

285+000

280+000

275+000

270+000

267+000

Loma del Chaparra de Misa
Loma de la Higuera
Loma del Pizarro
Loma Cabeza de Águila
Loma de los Asentejos
Loma del Mercader
Arroyo Grande
Arroyo de Pedro Moro
Arroyo de Don Rafael Blanco
Arroyo de los Frailes
Arroyo de los Viboras
Arroyo de los Rubios
Arroyo de los Hondillo
Arroyo de los Moraleja
Arroyo de los Marquesa
Arroyo de los Quemadillas
Arroyo de los Conquista
Arroyo de los Guadalmez
Arroyo de los Sierras
Arroyo de los Embalse de Sotocadilla
Arroyo de los Angulos
Arroyo de los Cerrillos
Arroyo de los Valdeviego
Arroyo de los Pizarro
Arroyo de los Higuera
Arroyo de los Valle
Arroyo de los Cerrillos
Arroyo de los Fresnedilla del Guadiato
Arroyo de los Martina Blanco
Arroyo de los Casa de Martina Blanco
Arroyo de los Casa de la Posadilla
Arroyo de los Casa de la Alpujata
Arroyo de los Casa de Ocaña
Arroyo de los Casa de los Charcos
Arroyo de los Casa de los Frailes
Arroyo de los Casa de los Hinojosos
Arroyo de los Casa de los Herederos de Sanchez
Arroyo de los Casa de los Baldecas
Arroyo de los Casa de los Pascual Sanchez
Arroyo de los Casa de los Juan Sanchez
Arroyo de los Casa de los Pedro Bueno
Arroyo de los Casa de los Francisco Moreno
Arroyo de los Casa de los Pedro Bueno
Arroyo de los Casa de los Don Rafael Blanco
Arroyo de los Casa de los Pedro Moro
Arroyo de los Casa de los Pedro Moro
Arroyo de los Casa de los Pedro Moro

PROVINCIA DE CÓRDOBA

HOJAS 12, 13, 14, 15 Y 16

HOJAS 17, 18, 19, 20, 21, 22, 23, 24 Y 25

HOJAS 26, 27, 28 Y 29

HOJAS 30, 31 Y 32

HOJA 33

HOJA 34

HOJAS 35 Y 36

HOJA 37

305+000

310+000

315+000

320+000

325+000

335+000

340+000

344+000

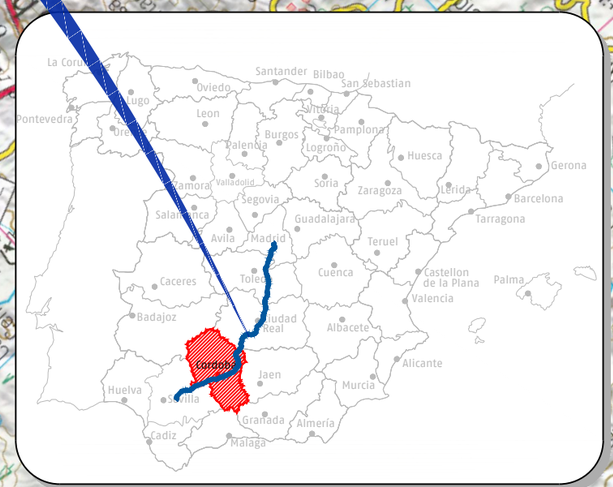

P03-2984-2-AYE-A14-EXP-C-TRD-3.1.dwg

adif ALTA VELOCIDAD	TÍTULO PROYECTO DE CONSTRUCCIÓN DE MEJORA INTEGRAL DE LA INFRAESTRUCTURA DE LA LÍNEA DE ALTA VELOCIDAD MADRID – SEVILLA. TRAMO C: GUADALMEZ – CÓRDOBA	AUTOR ayesa IDEAM D. Javier Valencia Vera	ESCALA (Original UNE-A1) 1:50.000 Numérica Gráfica 0 0.5 1 1.5km	FECHA JUNIO 2021	TÍTULO DEL PLANO EXPROPIACIONES PLANO DE SITUACIÓN	Nº DE ANEJO A14_3.1 Hoja 2 de 2

3.2. Plano de conjunto

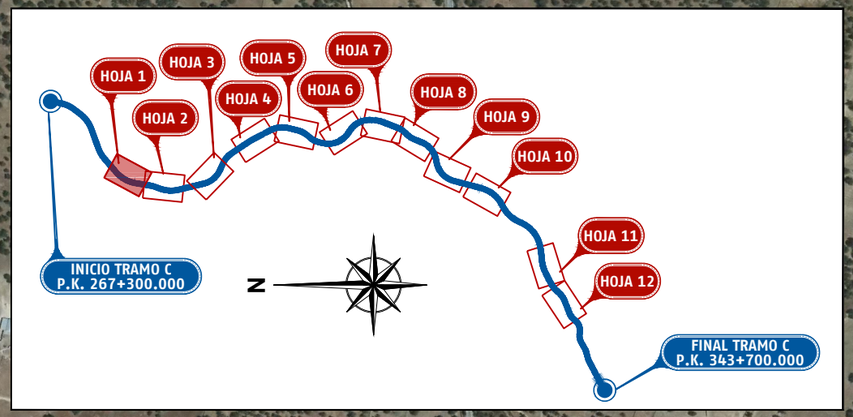

N

276+500
277+000
277+500
278+000
278+500
279+000
279+500
280+000

VÍAL 0. PPKK 276+560 - 277+120 (VÍA II)

VÍAL 1. PPKK 278+740 - 279+140 (VÍA II)

P03-2984-2-AYE-A14-EXP-C-TRD-3.2.dwg

adif ALTA VELOCIDAD

TÍTULO
PROYECTO DE CONSTRUCCIÓN DE MEJORA INTEGRAL DE LA INFRAESTRUCTURA DE LA LÍNEA DE ALTA VELOCIDAD MADRID - SEVILLA.
TRAMO C: GUADALMEZ - CÓRDOBA

AUTOR
ayesa IDEAM
D. Javier Valencia Vera

ESCALA (Original UNE-A1)
1:5.000
Numérica
0 50 100 150m
Gráfica

FECHA
JUNIO 2021

TÍTULO DEL PLANO
EXPROPIACIONES
PLANTA DE CONJUNTO

Nº DE ANEJO
A14_3.2
Hoja 1 de 12

VÍAL 3. PPKK 280+620 – 280+740 (VÍA I)

VÍAL 2. PPKK 280+600 – 281+300 (VÍA II)

280+500

281+000

281+500

282+000

282+500

283+000

283+500

284+000

N

HOJA 1
HOJA 2
HOJA 3
HOJA 4
HOJA 5
HOJA 6
HOJA 7
HOJA 8
HOJA 9
HOJA 10
HOJA 11
HOJA 12

INICIO TRAMO C
P.K. 267+300.000

FINAL TRAMO C
P.K. 343+700.000

P03-2984-2-AYE-A14-EXP-C-TRD-3.2.dwg

adif ALTA VELOCIDAD

TÍTULO
PROYECTO DE CONSTRUCCIÓN DE MEJORA INTEGRAL DE LA INFRAESTRUCTURA DE LA LÍNEA DE ALTA VELOCIDAD MADRID – SEVILLA.
TRAMO C: GUADALMEZ – CÓRDOBA

AUTOR
ayesa IDEAM
D. Javier Valencia Vera

ESCALA (Original UNE-A1)
1:5.000
Numérica
Gráfica
0 50 100 150m

FECHA
JUNIO 2021

TÍTULO DEL PLANO
EXPROPIACIONES
PLANTA DE CONJUNTO

Nº DE ANEJO
A14_3.2
Hoja 2 de 12

OCUPACIÓN TEMPORAL PARA EL ACCESO A LAS INSTALACIONES AUXILIARES DE OBRA

OCUPACIÓN TEMPORAL PARA LAS INSTALACIONES AUXILIARES DE OBRA

285+500

286+000

286+500

287+000

287+500

288+000

288+500

289+000

VÍAL 6. PPKK 289+260 – 289+340 (VÍA I)
VÍAL 7a. PPKK 289+220 – 289+340 (VÍA I)
VÍAL 7b. PPKK 289+220 – 289+360 (VÍA II)
VÍAL 8. PPKK 289+220 (VÍA II)

VÍAL 4. PPKK 287+500 – 288+180 (VÍA I)

VÍAL 5. PPKK 288+200 – 288+340 (VÍA II)

N

HOJA 1
HOJA 2
HOJA 3
HOJA 4
HOJA 5
HOJA 6
HOJA 7
HOJA 8
HOJA 9
HOJA 10
HOJA 11
HOJA 12

INICIO TRAMO C
P.K. 267+300.000

FINAL TRAMO C
P.K. 343+700.000

P03-2984-2-AYE-A14-EXP-C-TRD-3.2.dwg

adif ALTA VELOCIDAD

TÍTULO
PROYECTO DE CONSTRUCCIÓN DE MEJORA INTEGRAL DE LA INFRAESTRUCTURA DE LA LÍNEA DE ALTA VELOCIDAD MADRID – SEVILLA.
TRAMO C: GUADALMEZ – CÓRDOBA

AUTOR
ayesa IDEAM
D. Javier Valencia Vera

ESCALA (Original UNE-A1)
1:5.000
Numérica
0 50 100 150m
Gráfica

FECHA
JUNIO 2021

TÍTULO DEL PLANO
EXPROPIACIONES
PLANTA DE CONJUNTO

Nº DE ANEJO
A14_3.2
Hoja 3 de 12

VÍAL 9. PPKK 291+380 - 291+540 (VÍA II)

VÍAL 10. PPKK 294+080 - 295+000 (VÍA I)

291+500

292+000

292+500

293+000

293+500

294+000

294+500

295+000

N

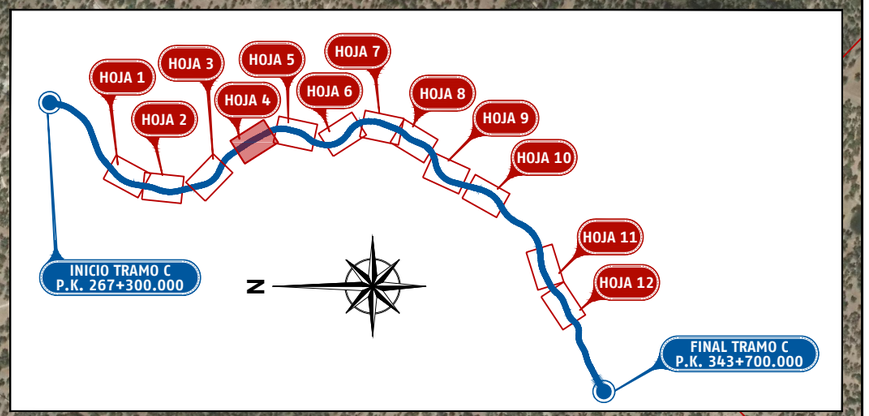

P03-2984-2-AYE-A14-EXP-C-TRD-3.2.dwg

adif ALTA VELOCIDAD

TÍTULO

PROYECTO DE CONSTRUCCIÓN DE MEJORA INTEGRAL DE LA INFRAESTRUCTURA DE LA LÍNEA DE ALTA VELOCIDAD MADRID - SEVILLA.
TRAMO C: GUADALMEZ - CÓRDOBA

AUTOR

ayesa IDEAM

D. Javier Valencia Vera

ESCALA (Original UNE-A1)

1:5.000

Numérica

Gráfica

0 50 100 150m

FECHA

JUNIO 2021

TÍTULO DEL PLANO

EXPROPIACIONES
PLANTA DE CONJUNTO

Nº DE ANEJO

A14_3.2

Hoja 4 de 12

VÍAL 15. PPKK 297+200 – 297+400 (VÍA I – II)

ZONAS TEMPORALES PARA ACOPIO DE MATERIAL

VÍAL 11. PPKK 296+560 – 297+120 (VÍA II)
VÍAL 12. PPKK 296+560 – 297+120 (VÍA I)
VÍAL 14. PPKK 296+980 – 297+100 (VÍA I – II)

ZONAS TEMPORALES PARA ACOPIO DE MATERIAL

ZONAS TEMPORALES PARA ACOPIO DE MATERIAL

VÍAL 18. PPKK 298+050 – 298+130 (VÍA I)

ZONAS TEMPORALES PARA ACOPIO DE MATERIAL

296+000
296+500
297+000
297+500
298+000
298+500
299+000
299+500

VÍAL 13. PPKK 296+900 – 296+980 (VÍA II)

VÍAL 17. PPKK 298+120 (VÍA II)

VÍAL 16. PPKK 297+580 – 297+900 (VÍA I – II)
VÍAL 16a. PPKK 297+610 (VÍA I)
VÍAL 16b. PPKK 297+670 (VÍA I)
VÍAL 16c. PPKK 297+750 (VÍA I)
VÍAL 16d. PPKK 297+870 (VÍA II)

HOJA 1
HOJA 2
HOJA 3
HOJA 4
HOJA 5
HOJA 6
HOJA 7
HOJA 8
HOJA 9
HOJA 10
HOJA 11
HOJA 12

INICIO TRAMO C
P.K. 267+300.000

FINAL TRAMO C
P.K. 343+700.000

P03-2984-2-AYE-A14-EXP-C-TRD-3.2.dwg

adif ALTA VELOCIDAD

TÍTULO
PROYECTO DE CONSTRUCCIÓN DE MEJORA INTEGRAL DE LA INFRAESTRUCTURA DE LA LÍNEA DE ALTA VELOCIDAD MADRID – SEVILLA.
TRAMO C: GUADALMEZ – CÓRDOBA

AUTOR
ayesa IDEAM
D. Javier Valencia Vera

ESCALA (Original UNE-A1)
1:5.000
Numérica
0 50 100 150m
Gráfica

FECHA
JUNIO 2021

TÍTULO DEL PLANO
EXPROPIACIONES
PLANTA DE CONJUNTO

Nº DE ANEJO
A14_3.2

VÍAL 19a. PPKK 301+010 – 301+150 (VÍA II)
VÍAL 19b. PPKK 301+010 – 301+160 (VÍA I)

VÍAL 20a. PPKK 301+470 – 301+630 (VÍA II)
VÍAL 20b. PPKK 301+450 – 301+630 (VÍA I)

VÍAL 21a. PPKK 302+010 – 302+100 (VÍA II)
VÍAL 21b. PPKK 302+010 – 302+100 (VÍA I)
VÍAL 22. PPKK 302+100 – 303+000 (VÍA I – II)
VÍAL 22a. PPKK 302+100 – 302+300 (VÍA I)
VÍAL 22b. PPKK 302+560 – 302+620 (VÍA I)

VÍAL 23. PPKK 303+130 – 303+210 (VÍA I)

VÍAL 58. PPKK 303+700 – 303+800 (VÍA II)

VÍAL 24. PPKK 303+760 – 303+840 (VÍA I)

VÍAL 25. PPKK 304+160 – 304+230 (VÍA I)

VÍAL 26. PPKK 304+690 – 304+720 (VÍA I – II)

VÍAL 27. PPKK 304+770 – 304+810 (VÍA I)

ACTUACIONES DE DRENAJE

ZONAS TEMPORALES PARA ACOPIO DE MATERIAL

301+000
301+500
302+000
302+500
303+000
303+500
304+000
304+500

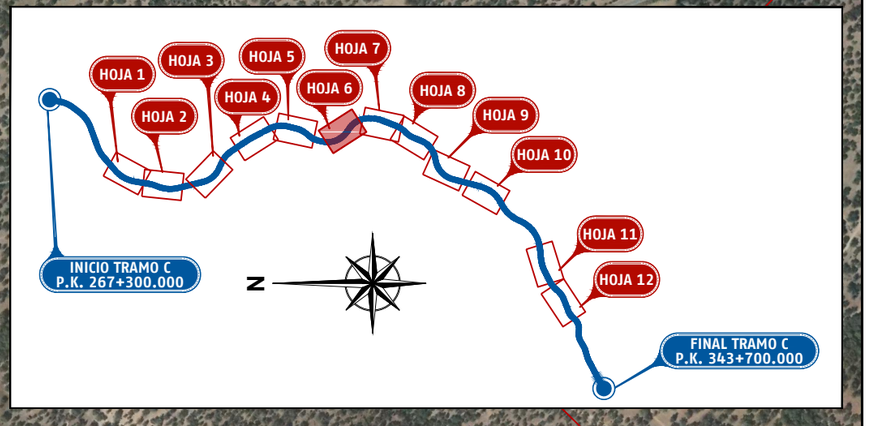

P03-2984-2-AYE-A14-EXP-C-TRD-3.2.dwg

adif ALTA VELOCIDAD

TÍTULO
PROYECTO DE CONSTRUCCIÓN DE MEJORA INTEGRAL DE LA INFRAESTRUCTURA DE LA LÍNEA DE ALTA VELOCIDAD MADRID – SEVILLA.
TRAMO C: GUADALMEZ – CÓRDOBA

AUTOR
ayesa IDEAM TYPSA INTERNATIONAL GROUP
D. Javier Valencia Vera

ESCALA (Original UNE-A1)
1:5.000 Numérica
0 50 100 150m Gráfica

FECHA
JUNIO 2021

TÍTULO DEL PLANO
EXPROPIACIONES
PLANTA DE CONJUNTO

Nº DE ANEJO
A14_3.2
Hoja 6 de 12

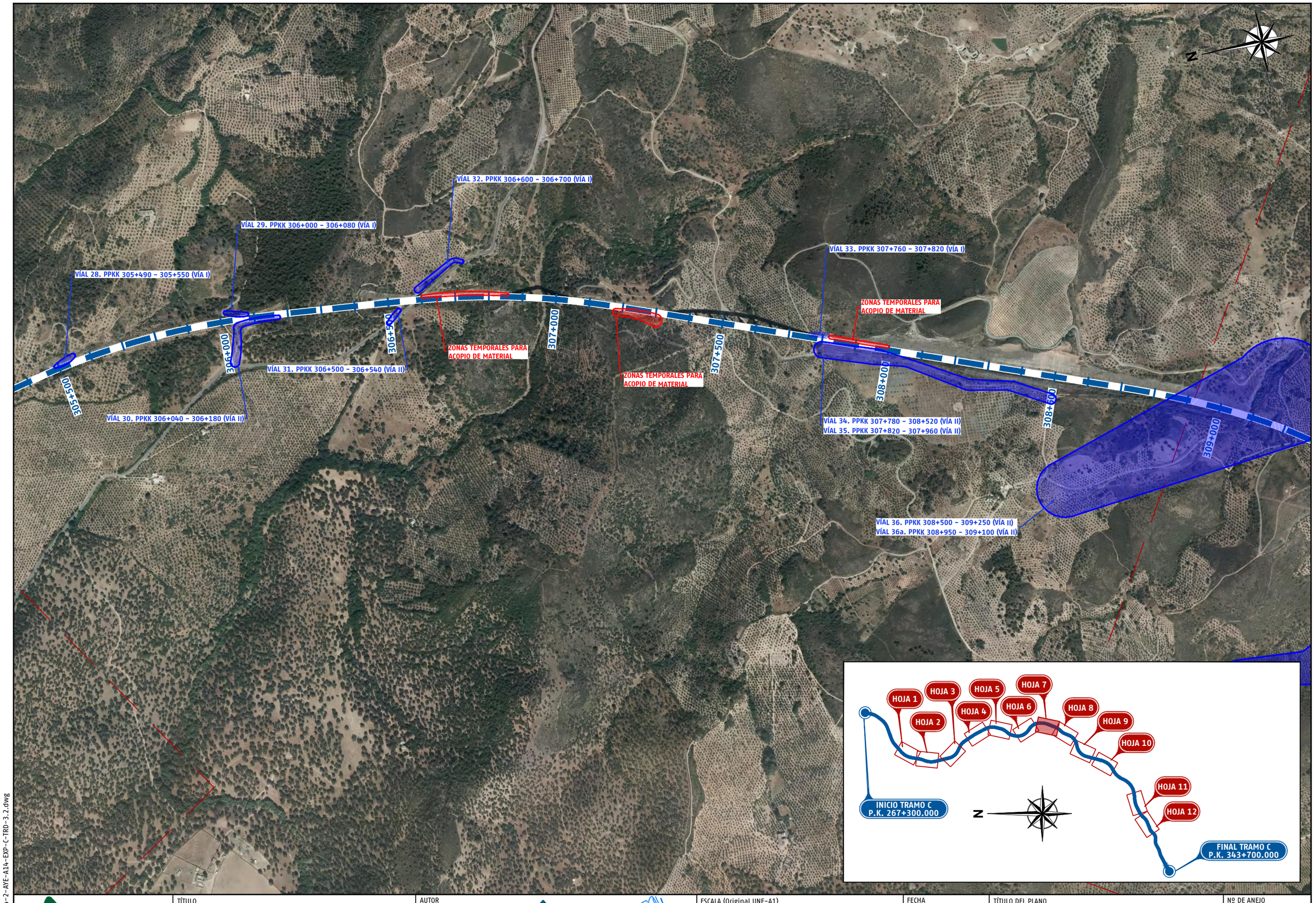

P03-2984-2-AYE-A14-EXP-C-TRD-3.2.dwg

adif ALTA VELOCIDAD

TÍTULO
PROYECTO DE CONSTRUCCIÓN DE MEJORA INTEGRAL DE LA INFRAESTRUCTURA DE LA LÍNEA DE ALTA VELOCIDAD MADRID – SEVILLA.
TRAMO C: GUADALMEZ – CÓRDOBA

AUTOR
ayesa IDEAM FCC INTERNATIONAL GROUP
D. Javier Valencia Vera

ESCALA (Original UNE-A1)
1:5.000
Numérica
Gráfica
0 50 100 150m

FECHA
JUNIO 2021

TÍTULO DEL PLANO
EXPROPIACIONES
PLANTA DE CONJUNTO

Nº DE ANEJO
A14_3.2
Hoja 7 de 12

VÍAL 36. PPKK 308+500 - 309+250 (VÍA II)
VÍAL 36a. PPKK 308+950 - 309+100 (VÍA II)

ACTUACIONES DE DRENAJE

VÍAL 37. PPKK 309+630 - 309+880 (VÍA I)
VÍAL 39. PPKK 310+200 - 310+300 (VÍA I)
VÍAL 40. PPKK 310+270 - 310+360 (VÍA I - II)
VÍAL 41. PPKK 310+300 - 310+760 (VÍA I - II)
VÍAL 41a. PPKK 310+480 (VÍA II)
VÍAL 41b. PPKK 310+570 (VÍA II)
VÍAL 41c. PPKK 310+770 (VÍA II)

VÍAL 42. PPKK 311+840 - 311+930 (VÍA I)

VÍAL 43b. PPKK 312+350 - 312+710 (VÍA I)

ZONAS TEMPORALES PARA ACOPIO DE MATERIAL

ZONAS TEMPORALES PARA ACOPIO DE MATERIAL

ZONAS TEMPORALES PARA ACOPIO DE MATERIAL

309+000

309+500

310+000

310+500

311+000

311+500

312+000

312+500

VÍAL 43a. PPKK 312+350 - 312+680 (VÍA II)
VÍAL 44. PPKK 312+670 (VÍA II)

VÍAL 38. PPKK 309+700 - 309+770 (VÍA II)
VÍAL 57. PPKK 309+720 (VÍA II)

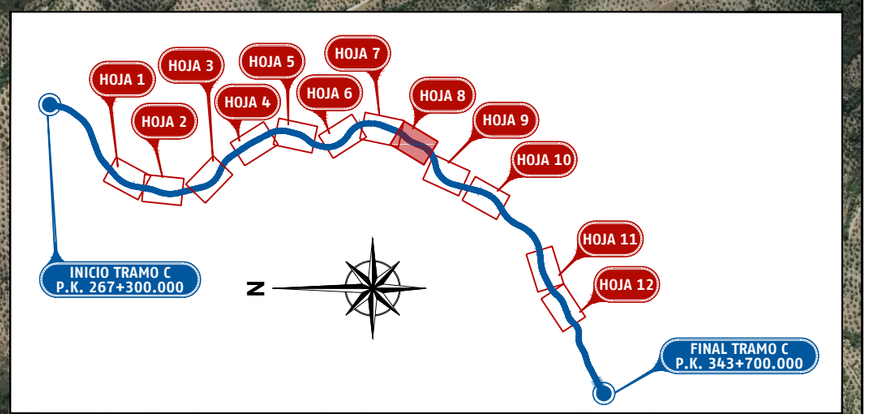

P03-2984-2-AYE-A14-EXP-C-TRD-3.2.dwg

adif ALTA VELOCIDAD

TÍTULO
PROYECTO DE CONSTRUCCIÓN DE MEJORA INTEGRAL DE LA INFRAESTRUCTURA DE LA LÍNEA DE ALTA VELOCIDAD MADRID - SEVILLA.
TRAMO C: GUADALMEZ - CÓRDOBA

AUTOR
ayesa IDEAM
D. Javier Valencia Vera

ESCALA (Original UNE-A1)
1:5.000
Numérica
0 50 100 150m
Gráfica

FECHA
JUNIO 2021

TÍTULO DEL PLANO
EXPROPIACIONES
PLANTA DE CONJUNTO

Nº DE ANEJO
A14_3.2
Hoja 8 de 12

VÍAL 45. PPKK 313+300 - 313+500 (VÍA I)
VÍAL 45a. PPKK 313+570 (VÍA I - II)

313+500

ACTUACIONES DE DRENAJE

ZONAS TEMPORALES PARA ACOPIO DE MATERIAL

ZONAS TEMPORALES PARA ACOPIO DE MATERIAL

314+000

VÍAL 46a. PPKK 314+240 - 314+500 (VÍA I)

314+500

VÍAL 46b. PPKK 314+240 - 314+500 (VÍA II)

315+000

315+500

316+000

316+500

VÍAL 47. PPKK 316+620 - 317+200 (VÍA I)
VÍAL 47a. PPKK 316+840 (VÍA I)
VÍAL 47b. PPKK 317+070 (VÍA I)

VÍAL 49. PPKK 317+240 - 317+670 (VÍA II)

OCUPACIÓN TEMPORAL PARA EL ACCESO A LAS INSTALACIONES AUXILIARES DE OBRA

317+000

317+500

VÍAL 48. PPKK 317+070 (VÍA II)

OCUPACIÓN TEMPORAL PARA LAS INSTALACIONES AUXILIARES DE OBRA

HOJA 1
HOJA 2
HOJA 3
HOJA 4
HOJA 5
HOJA 6
HOJA 7
HOJA 8
HOJA 9
HOJA 10
HOJA 11
HOJA 12

INICIO TRAMO C
P.K. 267+300.000

FINAL TRAMO C
P.K. 343+700.000

N

P03-2984-2-AVE-A14-EXP-C-TRD-3.2.dwg

adif ALTA VELOCIDAD

TÍTULO
PROYECTO DE CONSTRUCCIÓN DE MEJORA INTEGRAL DE LA INFRAESTRUCTURA DE LA LÍNEA DE ALTA VELOCIDAD MADRID - SEVILLA.
TRAMO C: GUADALMEZ - CÓRDOBA

AUTOR
ayesa IDEAM
D. Javier Valencia Vera

ESCALA (Original UNE-A1)
1:5.000
Numérica
0 50 100 150m
Gráfica

FECHA
JUNIO 2021

TÍTULO DEL PLANO
EXPROPIACIONES
PLANTA DE CONJUNTO

Nº DE ANEJO
A14_3.2
Hoja 9 de 12

VÍAL 50. PPKK 318+940 – 319+180 (VÍA I)
VÍAL 51. PPKK 319+180 – 319+220 (VÍA I)
VÍAL 52. PPKK 321+150 – 321+370 (VÍA I)

318+500
319+000
319+500
320+000
320+500
321+000
321+500
322+000

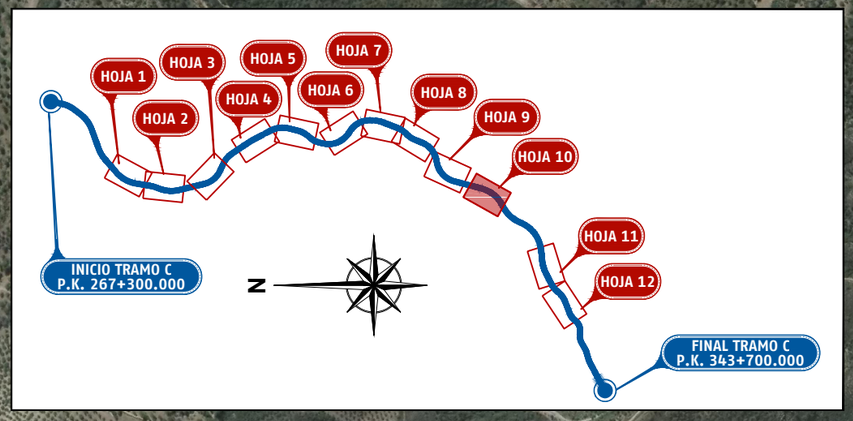

P03-2984-2-AYE-A14-EXP-C-TRD-3.2.dwg

adif ALTA VELOCIDAD	TÍTULO PROYECTO DE CONSTRUCCIÓN DE MEJORA INTEGRAL DE LA INFRAESTRUCTURA DE LA LÍNEA DE ALTA VELOCIDAD MADRID – SEVILLA. TRAMO C: GUADALMEZ – CÓRDOBA	AUTOR ayesa IDEAM D. Javier Valencia Vera	ESCALA (Original UNE-A1) 1:5.000 Numérica Gráfica 0 50 100 150m	FECHA JUNIO 2021	TÍTULO DEL PLANO EXPROPIACIONES PLANTA DE CONJUNTO	Nº DE ANEJO A14_3.2 Hoja 10 de 12

ZONAS TEMPORALES PARA ACOPIO DE MATERIAL

ZONAS TEMPORALES PARA ACOPIO DE MATERIAL

328+000

328+500

329+000

329+500

330+000

330+500

331+000

331+500

VÍAL 53. PPKK 331+810 (VÍA I)

VÍAL 54. PPKK 331+860 (VÍA II)

N

HOJA 1
HOJA 2
HOJA 3
HOJA 4
HOJA 5
HOJA 6
HOJA 7
HOJA 8
HOJA 9
HOJA 10
HOJA 11
HOJA 12

INICIO TRAMO C
P.K. 267+300.000

FINAL TRAMO C
P.K. 343+700.000

N

P03-2984-2-AVE-A14-EXP-C-TRD-3.2.dwg

adif ALTA VELOCIDAD

TÍTULO
PROYECTO DE CONSTRUCCIÓN DE MEJORA INTEGRAL DE LA INFRAESTRUCTURA DE LA LÍNEA DE ALTA VELOCIDAD MADRID – SEVILLA.
TRAMO C: GUADALMEZ – CÓRDOBA

AUTOR
ayesa
IDEAM
D. Javier Valencia Vera

ESCALA (Original UNE-A1)
1:5.000
Numérica
Gráfica
0 50 100 150m

FECHA
JUNIO 2021

TÍTULO DEL PLANO
EXPROPIACIONES
PLANTA DE CONJUNTO

Nº DE ANEJO
A14_3.2
Hoja 11 de 12

ZONA OCUPACIÓN TEMPORAL PARA TRABAJOS DE MEJORA DE DRENAJE

ACTUACIONES DE DRENAJE

332+500

333+000

333+500

334+000

334+500

335+000

335+500

336+000

VÍAL 55. PPKK 335+300 - 335+600 (VÍA I)

VÍAL 56. PPKK 335+460 - 335+510 (VÍA I)

N

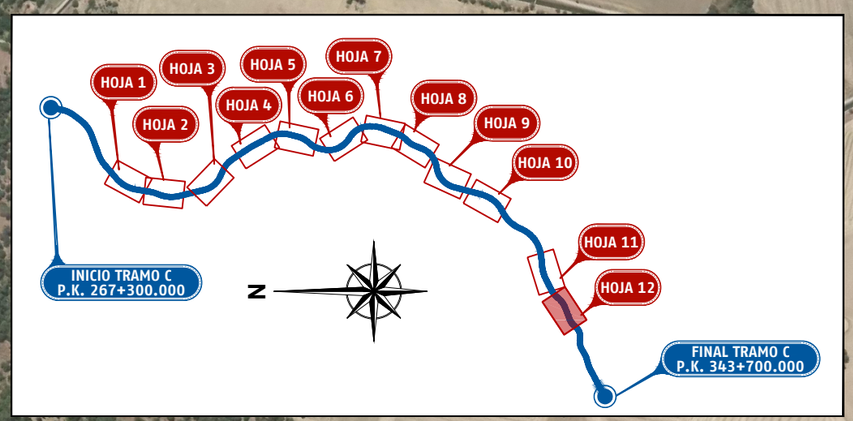

P03-2984-2-AVE-A14-EXP-C-TRD-3.2.dwg

adif ALTA VELOCIDAD

TÍTULO
PROYECTO DE CONSTRUCCIÓN DE MEJORA INTEGRAL DE LA INFRAESTRUCTURA DE LA LÍNEA DE ALTA VELOCIDAD MADRID - SEVILLA.
TRAMO C: GUADALMEZ - CÓRDOBA

AUTOR
ayesa IDEAM
D. Javier Valencia Vera

ESCALA (Original UNE-A1)
1:5.000
Numérica
Gráfica
0 50 100 150m

FECHA
JUNIO 2021

TÍTULO DEL PLANO
EXPROPIACIONES
PLANTA DE CONJUNTO

Nº DE ANEJO
A14_3.2
Hoja 12 de 12

3.3. Trazado

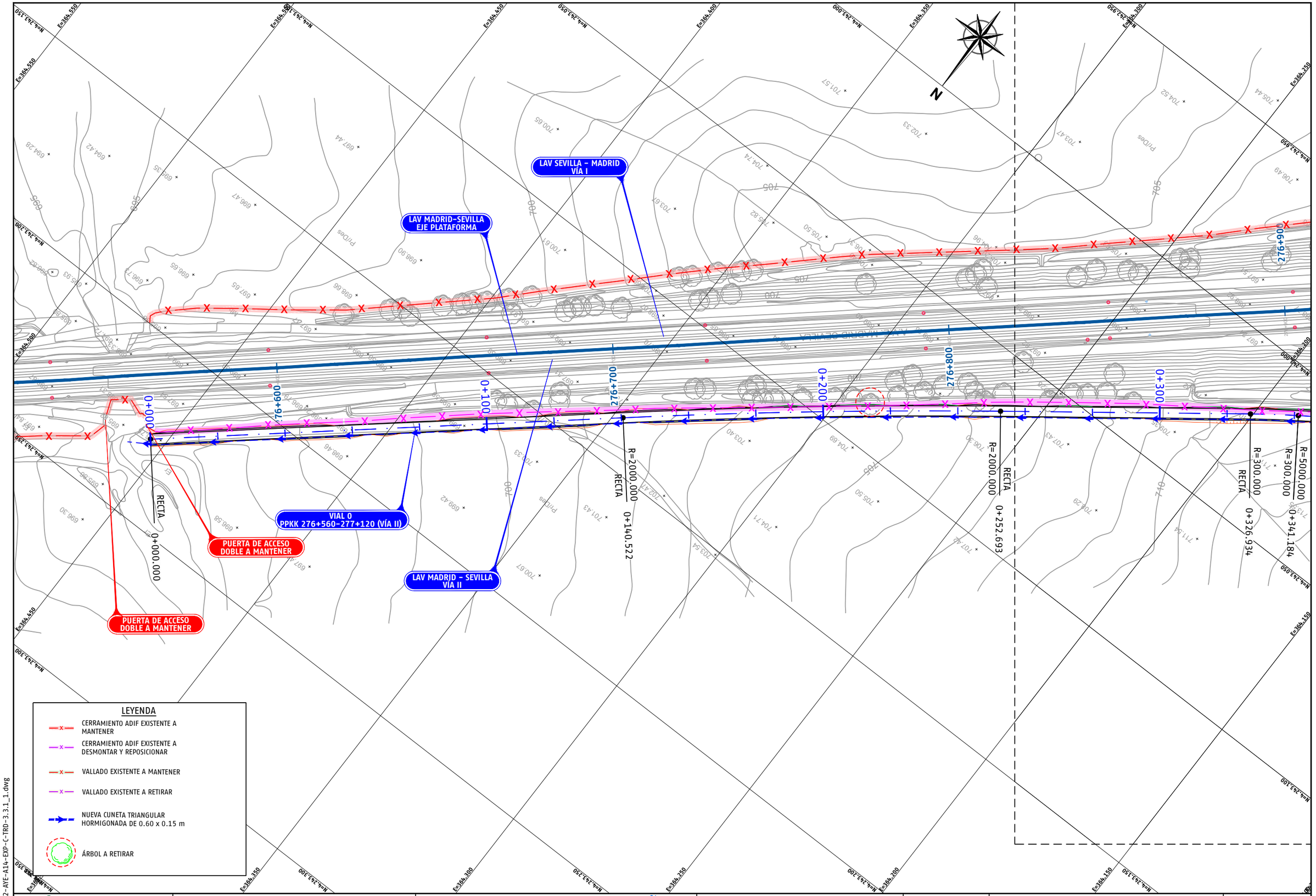

P03-2984-2-AYE-A14-EXP-C-TRD-3.3.1_1.dwg

adif ALTA VELOCIDAD

TÍTULO
PROYECTO DE CONSTRUCCIÓN DE MEJORA INTEGRAL DE LA INFRAESTRUCTURA DE LA LÍNEA DE ALTA VELOCIDAD MADRID - SEVILLA.
TRAMO C: GUADALMEZ - CÓRDOBA

AUTOR
ayesa IDEAM TYPSA INTERNATIONAL GROUP
D. Javier Valencia Vera

ESCALA (Original UNE-A1)
1:500
Numérica
Gráfica
0 5 10 15m

FECHA
JUNIO 2021

TÍTULO DEL PLANO
EXPROPIACIONES
TRAZADO. CAMINOS.
VIAL 0 PPKK 276+560-277+120 (VÍA II)

Nº DE ANEJO
A14_3.3.1.1
Hoja 1 de 4

LAV MADRID – SEVILLA
VÍA II

LAV SEVILLA – MADRID
VÍA I

LAV MADRID–SEVILLA
EJE PLATAFORMA

276+900

277+000

277+100

277+200

0+300

0+400

0+500

R=5000.000
R=300.000
RECTA
0+326.934

R=5000.000
R=300.000
0+341.184

R=5000.000
0+559.175

VIAL 0
PPKK 276+560-277+120 (VÍA II)

PUERTA DE ACCESO
DOBLE A MANTENER

AVE MADRID SEVILLA

Terminal de Villanueva de Córdoba

N

LEYENDA

- CERRAMIENTO ADIF EXISTENTE A MANTENER
- CERRAMIENTO ADIF EXISTENTE A DESMONTAR Y REPOSICIONAR
- VALLADO EXISTENTE A MANTENER
- VALLADO EXISTENTE A RETIRAR
- NUEVA CUNETA TRIANGULAR HORMIGONADA DE 0.60 x 0.15 m
- ÁRBOL A RETIRAR

P03-2984-2-AVE-A14-EXP-C-TRD-3.3.1_1.dwg

adif ALTA VELOCIDAD

TÍTULO
PROYECTO DE CONSTRUCCIÓN DE MEJORA INTEGRAL DE LA INFRAESTRUCTURA DE LA LÍNEA DE ALTA VELOCIDAD MADRID – SEVILLA.
TRAMO C: GUADALMEZ – CÓRDOBA

AUTOR
ayesa IDEAM
D. Javier Valencia Vera

ESCALA (Original UNE-A1)
1:500 Numérica
0 5 10 15m Gráfica

FECHA
JUNIO 2021

TÍTULO DEL PLANO
EXPROPIACIONES
TRAZADO. CAMINOS.
VIAL 0 PPKK 276+560-277+120 (VÍA II)

Nº DE ANEJO
A14_3.3.1.1
Hoja 2 de 4

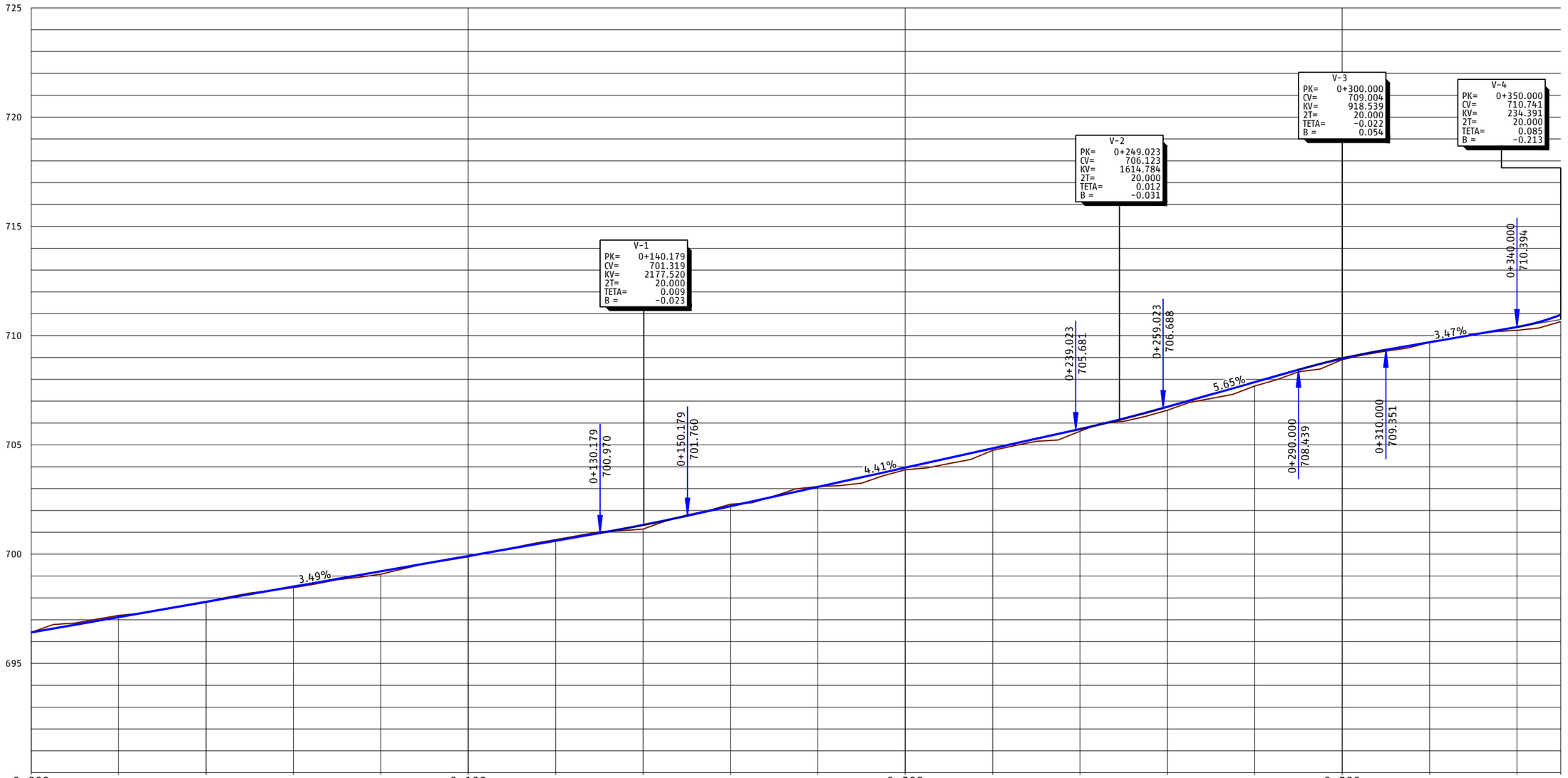

EH:1/500
EV:1/100



P.C.=690

PROGRESIVA	0+000	0+020	0+040	0+060	0+080	0+100	0+120	0+140	0+160	0+180	0+200	0+220	0+240	0+260	0+280	0+300	0+320	0+340	0+360
RASANTE DEL CAMINO DE SERVICIO	696.420	697.119	697.818	698.517	699.216	699.915	700.614	701.335	702.194	703.077	703.959	704.842	705.725	706.743	707.873	708.949	709.699	710.394	710.954
TERRENO NATURAL	696.420	697.198	697.795	698.466	699.081	699.879	700.664	701.147	702.284	703.095	703.859	704.748	705.625	706.588	707.694	708.904	709.697	710.245	710.641
COTA ROJA	0.000	-0.079	0.023	0.051	0.134	0.036	-0.050	0.188	-0.090	-0.019	0.100	0.094	0.100	0.155	0.179	0.046	0.002	0.149	0.313

DIAG. CURVATURAS

RECTA L=140.522 | R=2000 L=112.171 | RECTA L=74.241 | R=300 L=14.250 | R=5000 L=217.991

DIAG. PERALTES

0+000.000 | 0+140.522 | 0+252.693 | 0+326.934 | 0+341.184

BD:2.00% BI:2.00%

0+000.000

P03-2984-2-AYE-A14-EXP-C-TRD-3.3.1_1.dwg

adif ALTA VELOCIDAD

TÍTULO
PROYECTO DE CONSTRUCCIÓN DE MEJORA INTEGRAL DE LA INFRAESTRUCTURA DE LA LÍNEA DE ALTA VELOCIDAD MADRID - SEVILLA.
TRAMO C: GUADALMEZ - CÓRDOBA

AUTOR
ayesa IDEAM
D. Javier Valencia Vera

ESCALA (Original UNE-A1)
H 1:500
V 1:100
Numérica
Gráfica H 0 5 10 15m
V 0 1 2 3m

FECHA
JUNIO 2021

TÍTULO DEL PLANO
EXPROPIACIONES
TRAZADO. CAMINOS.
VIAL 0 PPKK 276+560-277+120 (VÍA II)

Nº DE ANEJO
A14_3.3.1.1
Hoja 3 de 4

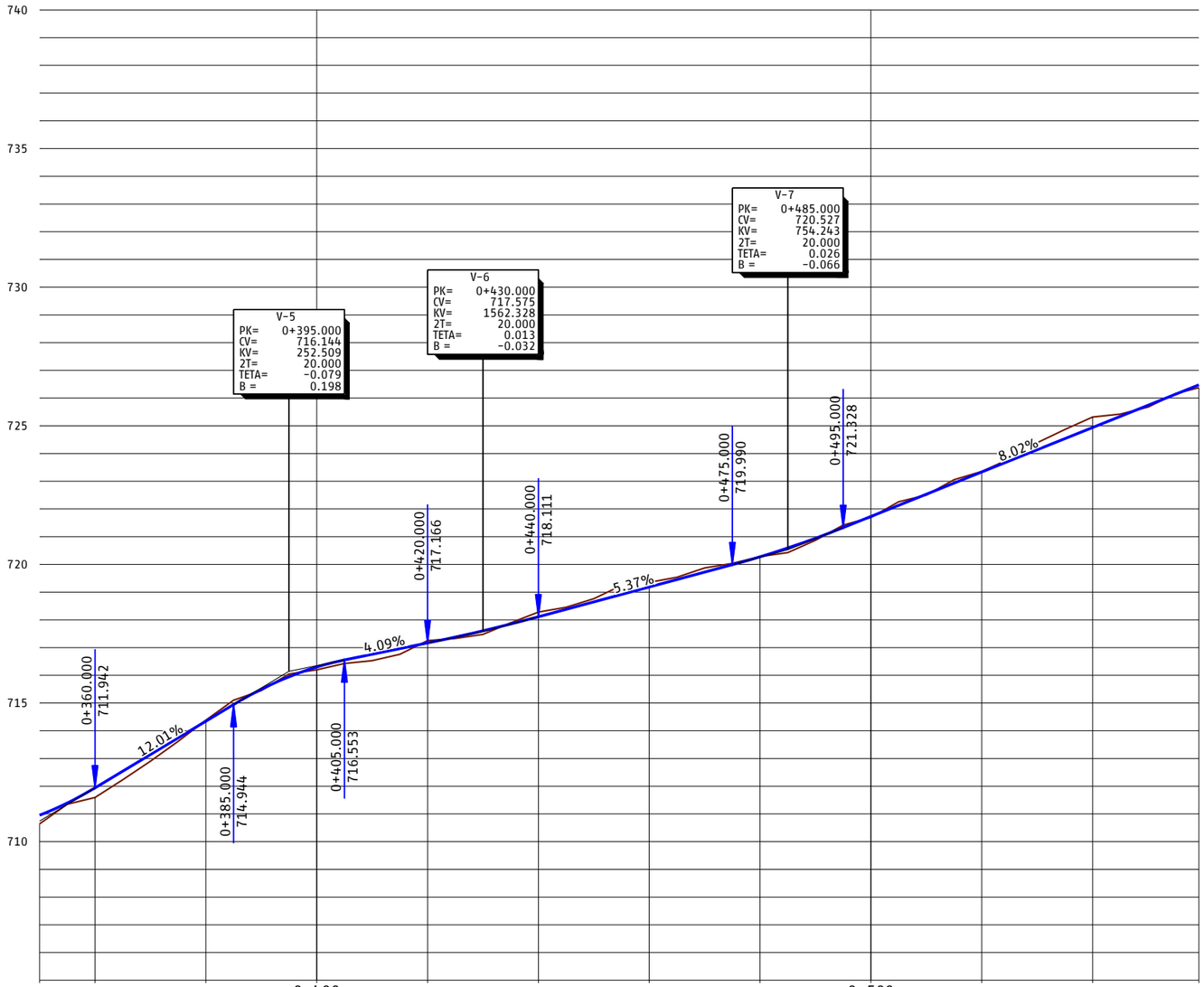

EH:1/500
EV:1/100



P.C.=705

PROGRESIVA	0+360.000	0+385.000	0+400.000	0+405.000	0+420.000	0+440.000	0+475.000	0+485.000	0+495.000	0+500.000	0+559.175
RASANTE DEL CAMINO DE SERVICIO	710.954	711.942	714.343	716.299	717.166	718.111	719.185	720.275	721.729	723.333	724.937	726.474
TERRENO NATURAL	710.641	711.592	714.381	716.200	717.251	718.280	719.352	720.282	721.691	723.351	725.315	726.374
COTA ROJA	0.313	0.350	-0.038	0.099	-0.085	-0.169	-0.167	-0.007	0.038	-0.018	-0.378	0.100

DIAG. CURVATURAS

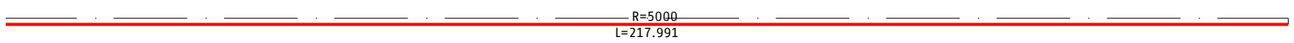

DIAG. PERALTES

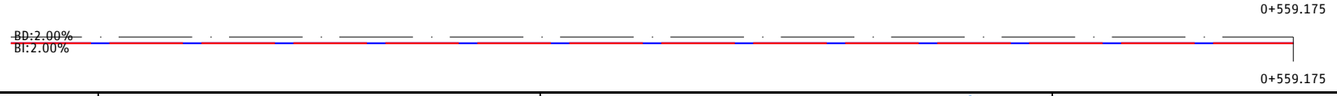

P03-2984-2-AYE-A14-EXP-C-TRD-3.3.1_1.dwg

adif ALTA VELOCIDAD

TÍTULO
PROYECTO DE CONSTRUCCIÓN DE MEJORA INTEGRAL DE LA INFRAESTRUCTURA DE LA LÍNEA DE ALTA VELOCIDAD MADRID - SEVILLA.
TRAMO C: GUADALMEZ - CÓRDOBA

AUTOR
ayesa IDEAM
D. Javier Valencia Vera

ESCALA (Original UNE-A1)
H 1:500
V 1:100
Numérica
Gráfica H 0 5 10 15m
V 0 1 2 3m

FECHA
JUNIO 2021

TÍTULO DEL PLANO
EXPROPIACIONES
TRAZADO. CAMINOS.
VIAL 0 PPKK 276+560-277+120 (VÍA II)

Nº DE ANEJO
A14_3.3.1.1
Hoja 4 de 4

LAV SEVILLA – MADRID
VÍA I

LAV MADRID–SEVILLA
EJE PLATAFORMA

LAV MADRID – SEVILLA
VÍA II

CONEXIÓN CON
CUNETA EXISTENTE

278+600

278+700

278+800

278+900

0+000

0+100

0+200

EJE 12

RECTA 0+000.000

R=30.000 0+007.647

RECTA 0+015.028

R=60.000 0+043.906

R=100.000 0+066.039

R=300.000 0+076.268

RECTA 0+090.994

R=60.000 0+131.473

R=180.000 0+145.013

R=60.000

RECTA 0+197.359

CUNETA TRIANGULAR HORMIGONADA
0.60 x 0.15 m

VIAL 1
PPKK 278+740–279+140 (VÍA II)

N

LEYENDA

- CERRAMIENTO ADIF EXISTENTE A MANTENER
- CERRAMIENTO ADIF EXISTENTE A DESMONTAR Y REPOSICIONAR
- VALLADO EXISTENTE A MANTENER
- VALLADO EXISTENTE A RETIRAR
- NUEVA CUNETA TRIANGULAR HORMIGONADA DE 0.60 x 0.15 m
- ÁRBOL A RETIRAR

1 2

P03-2984-2-AYE-A14-EXP-C-TRD-3.3.1_2.dwg

adif ALTA VELOCIDAD

TÍTULO
PROYECTO DE CONSTRUCCIÓN DE MEJORA INTEGRAL DE LA INFRAESTRUCTURA DE LA LÍNEA DE ALTA VELOCIDAD MADRID – SEVILLA.
TRAMO C: GUADALMEZ – CÓRDOBA

AUTOR
ayesa IDEAM
D. Javier Valencia Vera

ESCALA (Original UNE-A1)
1:500
Numérica
Gráfica 0 5 10 15m

FECHA
JUNIO 2021

TÍTULO DEL PLANO
EXPROPIACIONES
TRAZADO. CAMINOS.
VIAL 1 PPKK 278+740–279+140 (VÍA II)

Nº DE ANEJO
A14_3.3.1.2
Hoja 1 de 4

LAV SEVILLA – MADRID
VÍA I

PUERTA DE ACCESO
DOBLE A MANTENER

LAV MADRID-SEVILLA
EJE PLATAFORMA

279+000

279+100

279+200

279+300

0+300

R=300.000
RECTA
0+268.260

R=300.000
RECTA
0+286.872

R=60.000
RECTA
0+368.559

R=60.000
0+385.981

R=7.000
0+396.886

CAMINO DE SERVICIO. SOLERA DE HORMIGÓN
HNE-20 (20cm) L=40 m

VIAL 1
PPKK 278+740-279+140 (VÍA II)

CUNETA TRIANGULAR HORMIGONADA
0.60 x 0.15 m

LAV MADRID - SEVILLA
VÍA II

Avenida de Córdoba

LEYENDA

- CERRAMIENTO ADIF EXISTENTE A MANTENER
- CERRAMIENTO ADIF EXISTENTE A DESMONTAR Y REPOSICIONAR
- VALLADO EXISTENTE A MANTENER
- VALLADO EXISTENTE A RETIRAR
- NUEVA CUNETA TRIANGULAR HORMIGONADA DE 0.60 x 0.15 m
- ÁRBOL A RETIRAR

1 2

P03-2984-2-AYE-A14-EXP-C-TRD-3.3.1_2.dwg

adif ALTA VELOCIDAD

TÍTULO
PROYECTO DE CONSTRUCCIÓN DE MEJORA INTEGRAL DE LA INFRAESTRUCTURA DE LA LÍNEA DE ALTA VELOCIDAD MADRID – SEVILLA.
TRAMO C: GUADALMEZ – CÓRDOBA

AUTOR
ayesa IDEAM
D. Javier Valencia Vera

ESCALA (Original UNE-A1)
1:500
Numérica
0 5 10 15m
Gráfica

FECHA
JUNIO 2021

TÍTULO DEL PLANO
EXPROPIACIONES
TRAZADO. CAMINOS.
VIAL 1 PPKK 278+740-279+140 (VÍA II)

Nº DE ANEJO
A14_3.3.1.2
Hoja 2 de 4

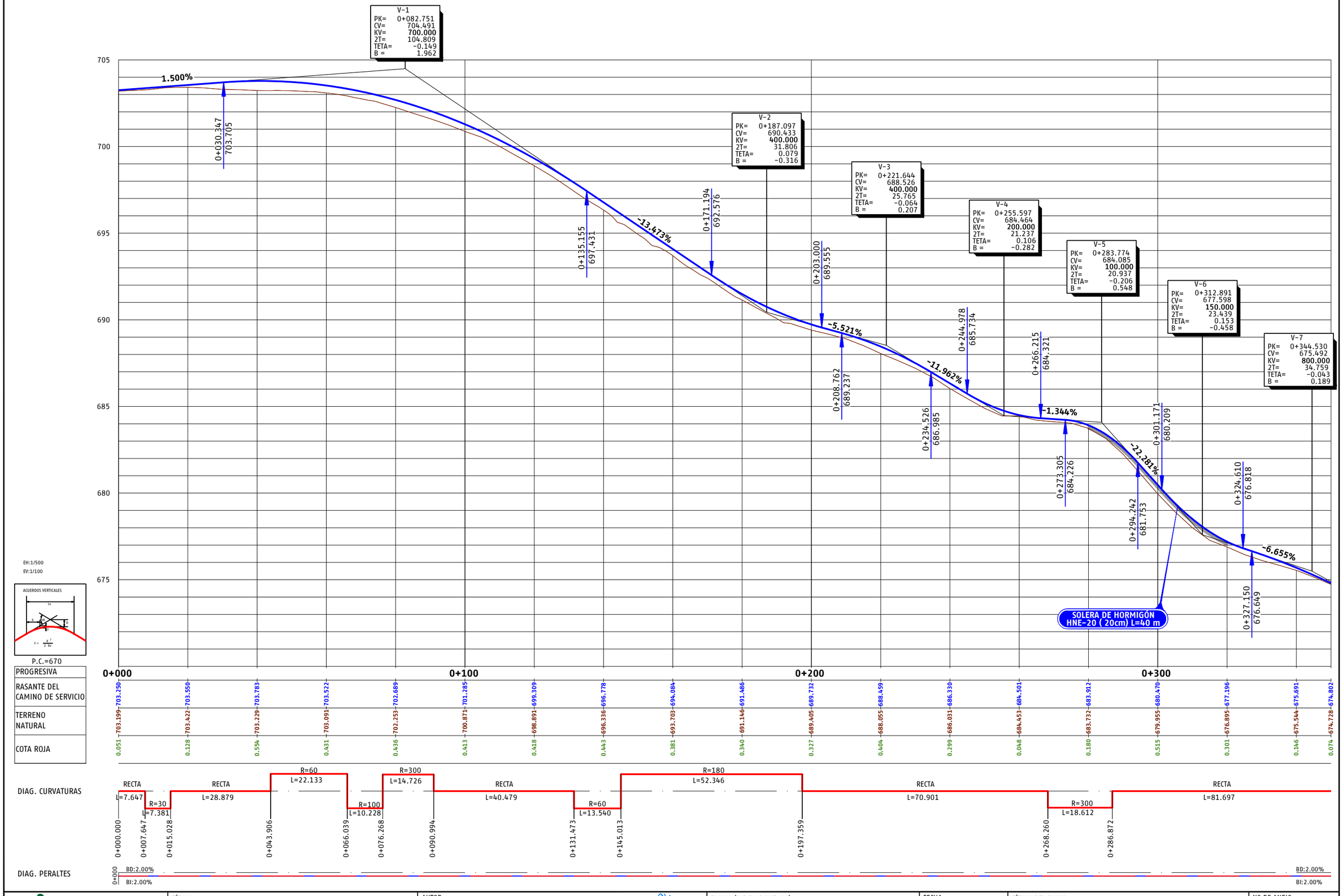

P03-2984-2-AYE-A14-EXP-C-TRD-3.3.1_2.dwg

adif ALTA VELOCIDAD	TÍTULO: PROYECTO DE CONSTRUCCIÓN DE MEJORA INTEGRAL DE LA INFRAESTRUCTURA DE LA LÍNEA DE ALTA VELOCIDAD MADRID - SEVILLA. TRAMO C: GUADALMEZ - CÓRDOBA	AUTOR: ayesa · IDEAM · D. Javier Valencia Vera	ESCALA (Original UNE-A1): H 1:500, V 1:100 (Numérica); Gráfica H 0 5 10 15m, V 0 1 2 3m	FECHA: JUNIO 2021	TÍTULO DEL PLANO: EXPROPIACIONES. TRAZADO. CAMINOS. VIAL 1 PPKK 278+740-279+140 (VÍA II)	Nº DE ANEJO: A14_3.3.1.2 Hoja 3 de 4

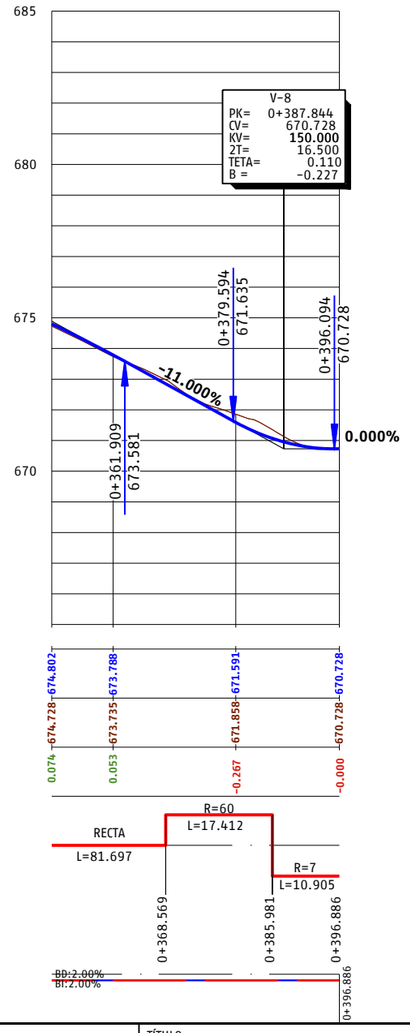

P03-2984-2-AVE-A14-EXP-C-TRD-3.3.1_2.dwg

adif ALTA VELOCIDAD	TÍTULO: PROYECTO DE CONSTRUCCIÓN DE MEJORA INTEGRAL DE LA INFRAESTRUCTURA DE LA LÍNEA DE ALTA VELOCIDAD MADRID - SEVILLA. TRAMO C: GUADALMEZ - CÓRDOBA	AUTOR: ayesa, IDEAM, D. Javier Valencia Vera	ESCALA (Original UNE-A1): H 1:500, V 1:100; Numérica; Gráfica H 0 5 10 15m, V 0 1 2 3m	FECHA: JUNIO 2021	TÍTULO DEL PLANO: EXPROPIACIONES. TRAZADO. CAMINOS. VIAL 1 PPKK 278+740-279+140 (VÍA II)	Nº DE ANEJO: A14_3.3.1.2. Hoja 4 de 4

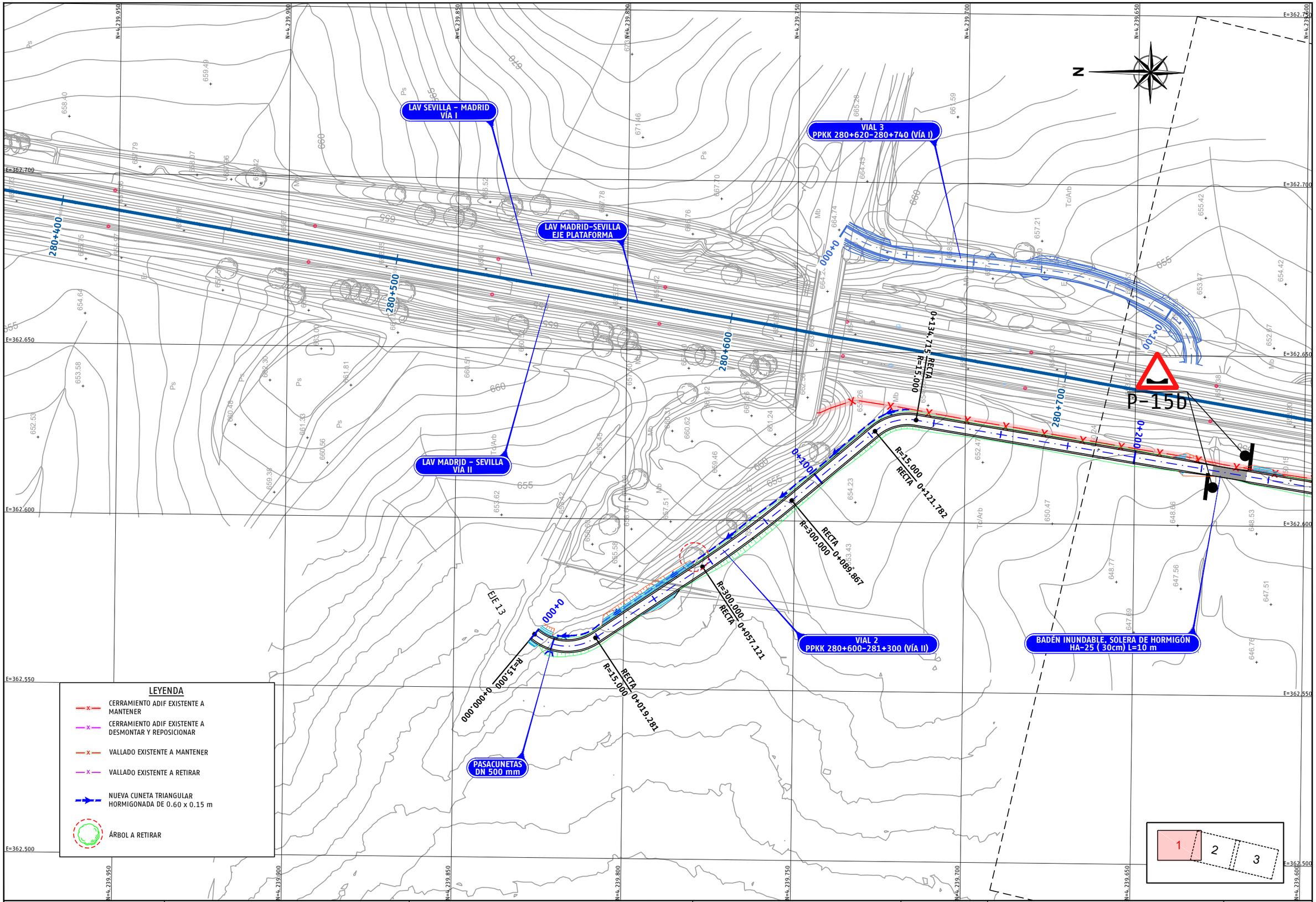

P03-2984-2-AYE-A14-EXP-C-TRD-3.3.1_3.dwg

adif ALTA VELOCIDAD	TÍTULO PROYECTO DE CONSTRUCCIÓN DE MEJORA INTEGRAL DE LA INFRAESTRUCTURA DE LA LÍNEA DE ALTA VELOCIDAD MADRID - SEVILLA. TRAMO C: GUADALMEZ - CÓRDOBA	AUTOR ayesa IDEAM D. Javier Valencia Vera	ESCALA (Original UNE-A1) 1:500 Numérica Gráfica 0 5 10 15m	FECHA JUNIO 2021	TÍTULO DEL PLANO EXPROPIACIONES TRAZADO. CAMINOS. VIAL 2 PPKK 280+600-281+300 (VÍA II)	Nº DE ANEJO A14_3.3.1.3 Hoja 1 de 6

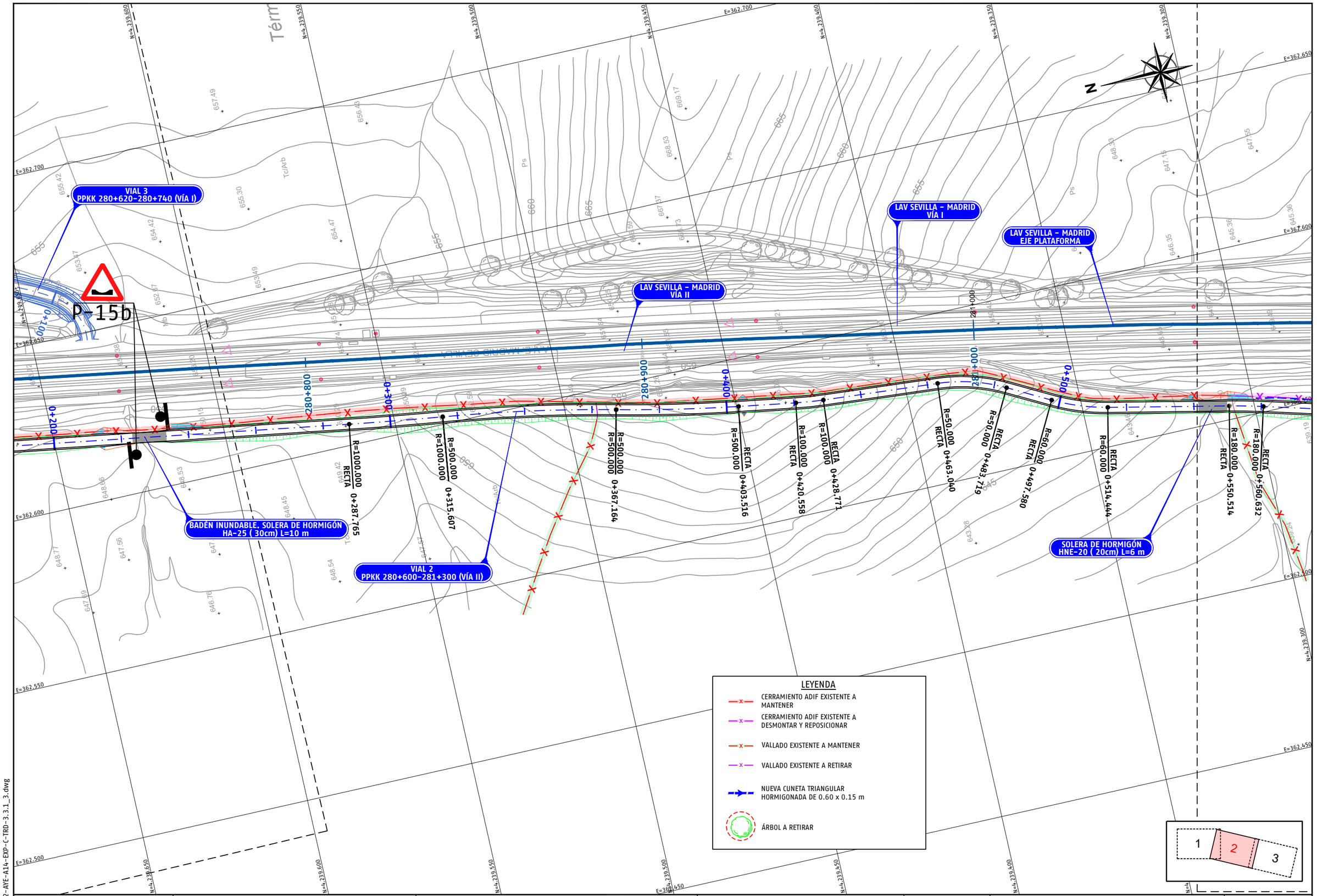

P03-2984-2-AYE-A14-EXP-C-TRD-3.3.1_3.dwg

adif ALTA VELOCIDAD	TÍTULO PROYECTO DE CONSTRUCCIÓN DE MEJORA INTEGRAL DE LA INFRAESTRUCTURA DE LA LÍNEA DE ALTA VELOCIDAD MADRID - SEVILLA. TRAMO C: GUADALMEZ - CÓRDOBA	AUTOR ayesa IDEAM D. Javier Valencia Vera	ESCALA (Original UNE-A1) 1:500 Numérica 0 5 10 15m Gráfica	FECHA JUNIO 2021	TÍTULO DEL PLANO EXPROPIACIONES TRAZADO. CAMINOS. VIAL 2 PPKK 280+600-281+300 (VÍA II)	Nº DE ANEJO A14_3.3.1.3 Hoja 2 de 6

LAV MADRID – SEVILLA
VÍA II

LAV SEVILLA – MADRID
VÍA I

PUERTA DE ACCESO
DOBLE A MANTENER

LAV MADRID-SEVILLA
EJE PLATAFORMA

SOLERA DE HORMIGÓN
HNE-20 (20cm) L=6 m

CONEXIÓN CON
CON CUNETÓN EXISTENTE

P-15b

281+100

281+200

281+300

281+400

0+009

0+700

R=180.000 RECTA 0+550.514

R=180.000 RECTA 0+560.632

R=200.000 RECTA 0+689.459

R=500.000 R=200.000 0+720.306

R=500.000 RECTA 0+760.448

R=15.000 RECTA 0+775.308

R=15.000 0+790.438

VIAL 2
PPKK 280+600-281+300 (VÍA II)

BADÉN INUNDABLE. SOLERA DE HORMIGÓN
HA-25 (30cm) L=15 m

Término Municipal de Villanueva de Córdoba

N

LEYENDA

- CERRAMIENTO ADIF EXISTENTE A MANTENER
- CERRAMIENTO ADIF EXISTENTE A DESMONTAR Y REPOSICIONAR
- VALLADO EXISTENTE A MANTENER
- VALLADO EXISTENTE A RETIRAR
- NUEVA CUNETA TRIANGULAR HORMIGONADA DE 0.60 x 0.15 m
- ÁRBOL A RETIRAR

1 2 3

P03-2984-2-AYE-A14-EXP-C-TRD-3.3.1_3.dwg

adif ALTA VELOCIDAD	TÍTULO PROYECTO DE CONSTRUCCIÓN DE MEJORA INTEGRAL DE LA INFRAESTRUCTURA DE LA LÍNEA DE ALTA VELOCIDAD MADRID – SEVILLA. TRAMO C: GUADALMEZ – CÓRDOBA	AUTOR ayesa IDEAM D. Javier Valencia Vera	ESCALA (Original UNE-A1) 1:500 Numérica 0 5 10 15m Gráfica	FECHA JUNIO 2021	TÍTULO DEL PLANO EXPROPIACIONES TRAZADO. CAMINOS. VIAL 2 PPKK 280+600-281+300 (VÍA II)	Nº DE ANEJO A14_3.3.1.3 Hoja 3 de 6

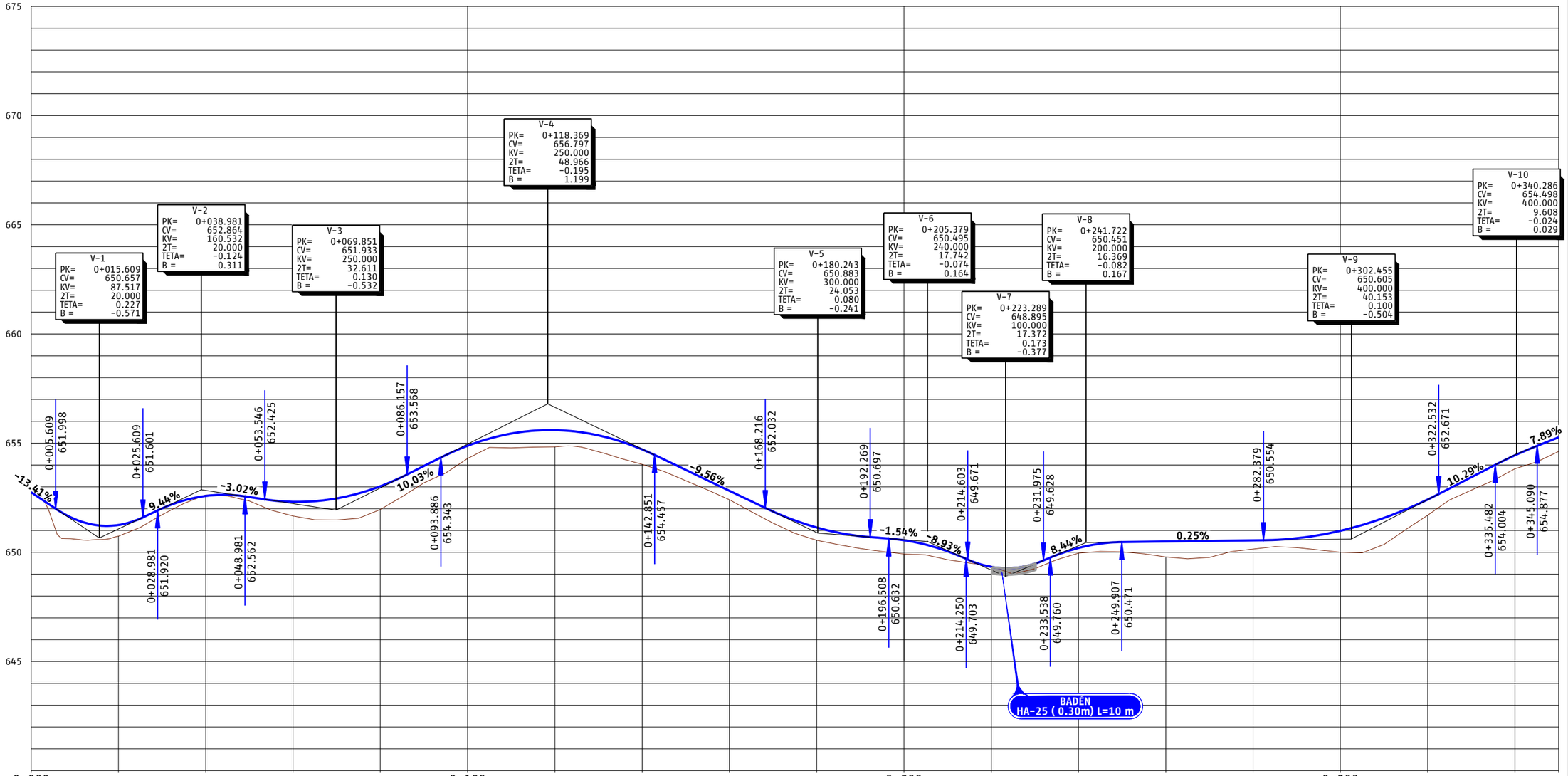

ACUERDOS VERTICALES

P.C.=640

PROGRESIVA	0+000	0+025.609	0+053.546	0+086.157	0+118.369	0+142.851	0+168.216	0+192.269	0+214.603	0+231.975	0+282.379	0+322.532	0+345.090
RASANTE DEL CAMINO DE SERVICIO	652.751	651.252	652.582	652.313	653.026	654.881	655.597	654.713	652.818	652.410	650.553	649.335	649.201	650.497	650.548	650.986	652.418	654.443	655.264
TERRENO NATURAL	652.751	650.742	652.631	651.663	651.958	654.295	654.829	654.031	652.410	650.549	649.924	649.374	649.961	649.787	650.149	650.003	651.697	653.826	654.620
COTA ROJA	-0.000	0.509	-0.049	0.651	1.068	0.586	0.768	0.682	0.408	0.588	0.629	-0.040	0.239	0.710	0.398	0.983	0.721	0.617	0.644

DIAG. CURVATURAS

R=15 L=19.281 | RECTA L=37.839 | R=300 L=32.747 | RECTA L=31.915 | R=15 L=12.933 | RECTA L=153.050 | R=1000 L=27.842 | R=500 L=51.557

0+000.000 | 0+019.281 | 0+057.121 | 0+089.867 | 0+121.782 | 0+134.715 | 0+287.765 | 0+315.607

DIAG. PERALTES

BI:2% / BD:2% — 0+000.000 — BI:2% / BD:2%

P03-2984-2-AYE-A14-EXP-C-TRD-3.3.1_3.dwg

adif ALTA VELOCIDAD

TÍTULO
PROYECTO DE CONSTRUCCIÓN DE MEJORA INTEGRAL DE LA INFRAESTRUCTURA DE LA LÍNEA DE ALTA VELOCIDAD MADRID – SEVILLA.
TRAMO C: GUADALMEZ – CÓRDOBA

AUTOR
ayesa · IDEAM · D. Javier Valencia Vera

ESCALA (Original UNE-A1)
H 1:500
V 1:100
Numérica
Gráfica H 0 5 10 15m
Gráfica V 0 1 2 3m

FECHA
JUNIO 2021

TÍTULO DEL PLANO
EXPROPIACIONES
TRAZADO. CAMINOS.
VIAL 2 PPKK 280+600-281+300 (VÍA II)

Nº DE ANEJO
A14_3.3.1.3

Hoja 4 de 6

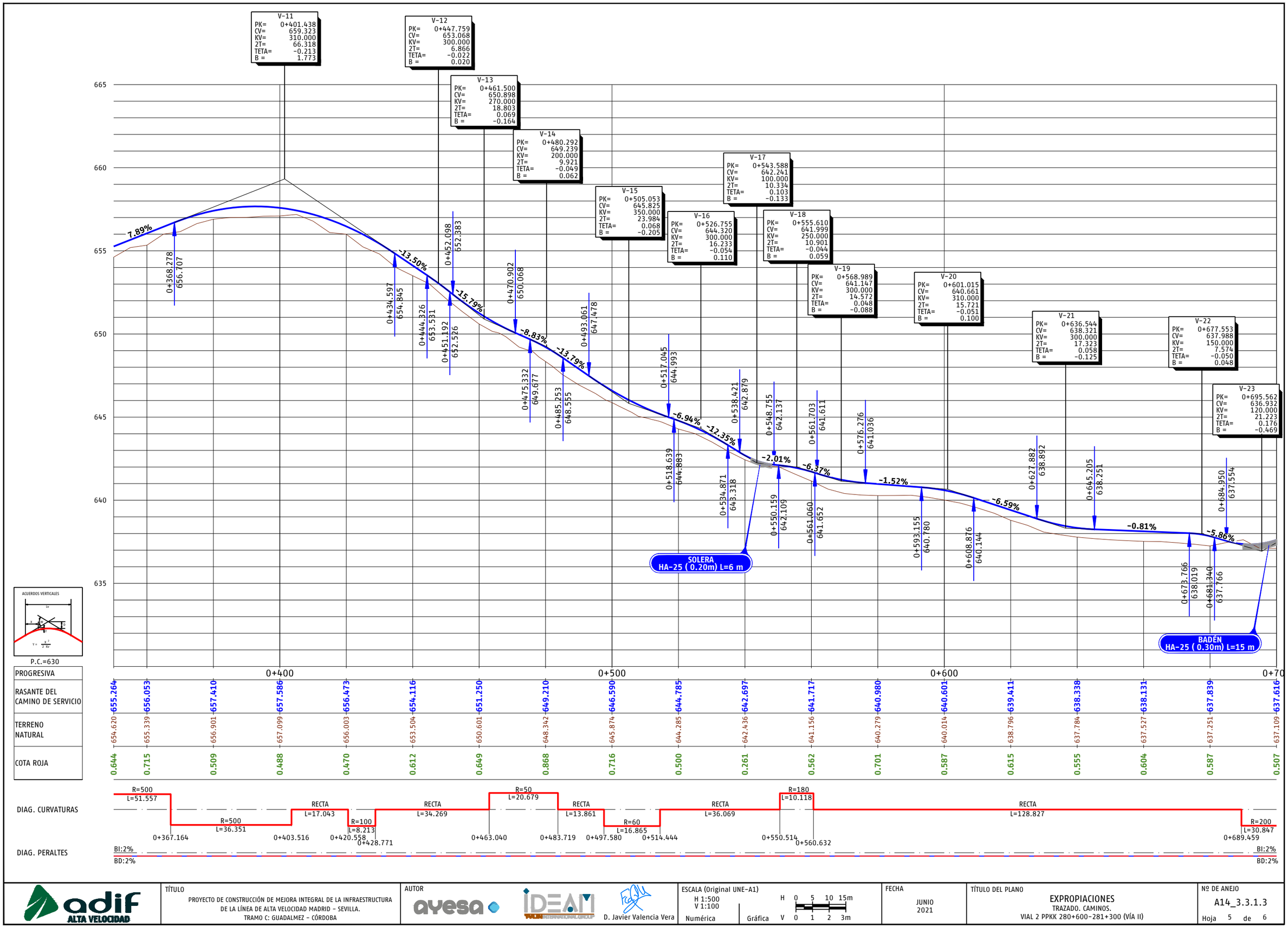

P03-2984-2-AVE-A14-EXP-C-TRD-3.3.1_3.dwg

adif ALTA VELOCIDAD	TÍTULO: PROYECTO DE CONSTRUCCIÓN DE MEJORA INTEGRAL DE LA INFRAESTRUCTURA DE LA LÍNEA DE ALTA VELOCIDAD MADRID – SEVILLA. TRAMO C: GUADALMEZ – CÓRDOBA	AUTOR: ayesa, IDEAM, D. Javier Valencia Vera	ESCALA (Original UNE-A1): H 1:500, V 1:100; Numérica; Gráfica H 0 5 10 15m, V 0 1 2 3m	FECHA: JUNIO 2021	TÍTULO DEL PLANO: EXPROPIACIONES. TRAZADO. CAMINOS. VIAL 2 PPKK 280+600-281+300 (VÍA II)	Nº DE ANEJO: A14_3.3.1.3	Hoja 5 de 6

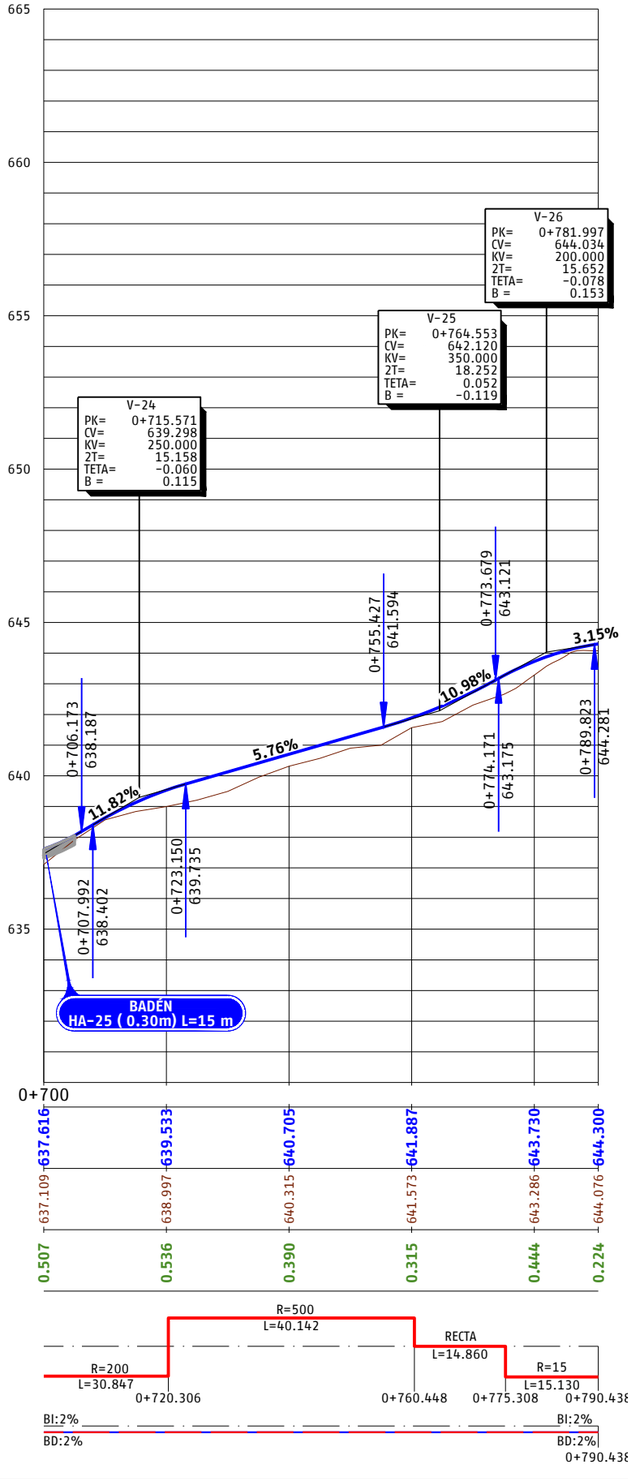

ACUERDOS VERTICALES

P.C.=630

PROGRESIVA	0+700	637.616	639.533	640.705	641.887	643.730	644.300
RASANTE DEL CAMINO DE SERVICIO							
TERRENO NATURAL		637.109	638.997	640.315	641.573	643.286	644.076
COTA ROJA		0.507	0.536	0.390	0.315	0.444	0.224

DIAG. CURVATURAS

DIAG. PERALTES

P03-2984-2-AVE-A14-EXP-C-TRD-3.3.1_3.dwg

adif ALTA VELOCIDAD

TÍTULO
PROYECTO DE CONSTRUCCIÓN DE MEJORA INTEGRAL DE LA INFRAESTRUCTURA DE LA LÍNEA DE ALTA VELOCIDAD MADRID - SEVILLA.
TRAMO C: GUADALMEZ - CÓRDOBA

AUTOR
ayesa IDEAM
D. Javier Valencia Vera

ESCALA (Original UNE-A1)
H 1:500
V 1:100
Numérica
Gráfica H 0 5 10 15m
V 0 1 2 3m

FECHA
JUNIO 2021

TÍTULO DEL PLANO
EXPROPIACIONES
TRAZADO. CAMINOS.
VIAL 2 PPKK 280+600-281+300 (VÍA II)

Nº DE ANEJO
A14_3.3.1.3
Hoja 6 de 6

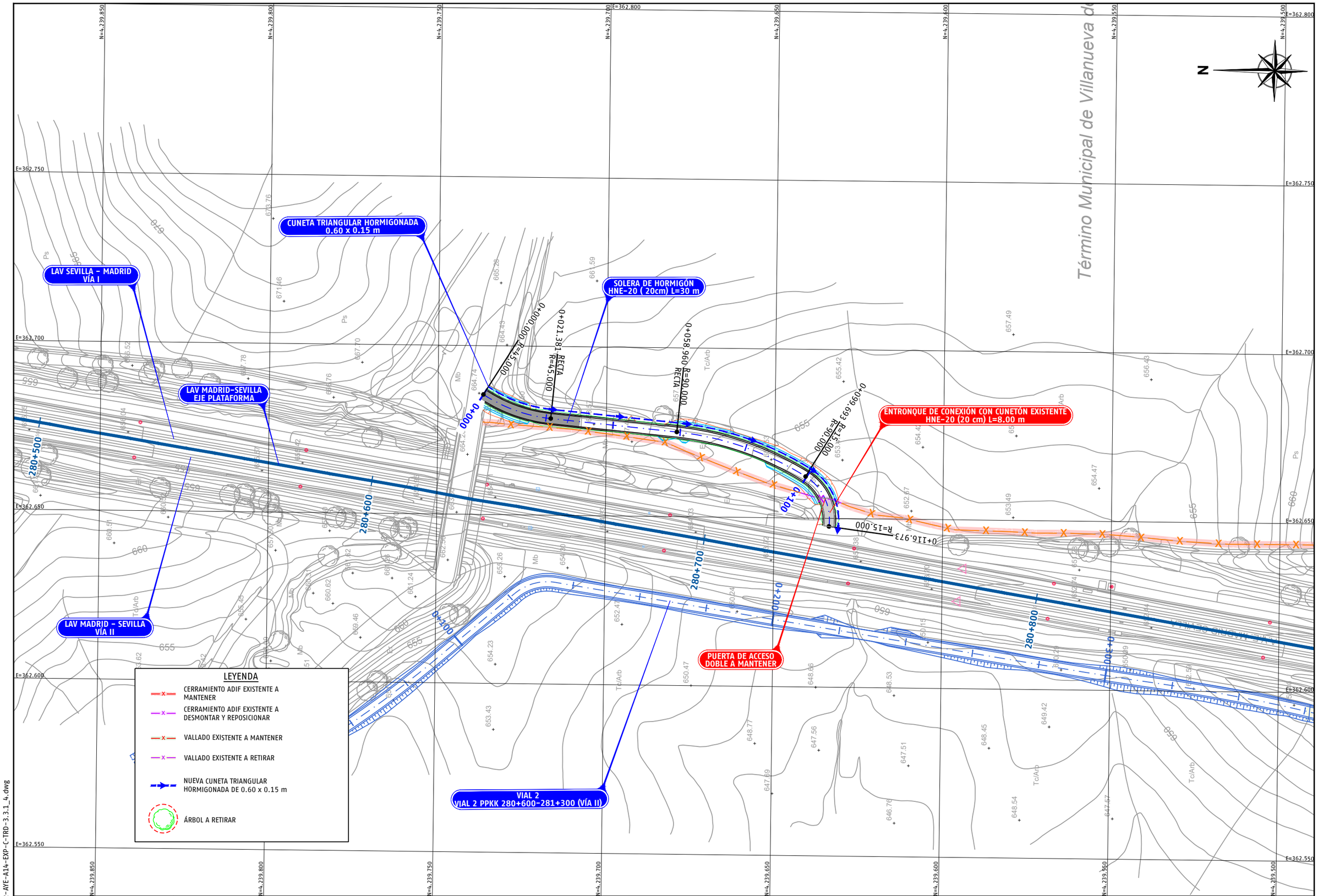

P03-2984-2-AYE-A14-EXP-C-TRD-3.3.1_4.dwg

adif ALTA VELOCIDAD	TÍTULO PROYECTO DE CONSTRUCCIÓN DE MEJORA INTEGRAL DE LA INFRAESTRUCTURA DE LA LÍNEA DE ALTA VELOCIDAD MADRID - SEVILLA. TRAMO C: GUADALMEZ - CÓRDOBA	AUTOR ayesa IDEAM D. Javier Valencia Vera	ESCALA (Original UNE-A1) 1:500 Numérica 0 5 10 15m Gráfica	FECHA JUNIO 2021	TÍTULO DEL PLANO EXPROPIACIONES TRAZADO. CAMINOS. VIAL 3 PPKK 280+620-280+740 (VÍA I)	Nº DE ANEJO A14_3.3.1.4 Hoja 1 de 2



P03-2984-2-AVE-A14-EXP-C-TRD-3.3.1_4.dwg

adif ALTA VELOCIDAD	TÍTULO: PROYECTO DE CONSTRUCCIÓN DE MEJORA INTEGRAL DE LA INFRAESTRUCTURA DE LA LÍNEA DE ALTA VELOCIDAD MADRID - SEVILLA. TRAMO C: GUADALMEZ - CÓRDOBA	AUTOR: ayesa · IDEAM · D. Javier Valencia Vera	ESCALA (Original UNE-A1): H 1:500, V 1:100 (Numérica); Gráfica H 0 5 10 15m, V 0 1 2 3m	FECHA: JUNIO 2021	TÍTULO DEL PLANO: EXPROPIACIONES. TRAZADO. CAMINOS. VIAL 3 PPKK 280+620-280+740 (VÍA I)	Nº DE ANEJO: A14_3.3.1.4. Hoja 2 de 2

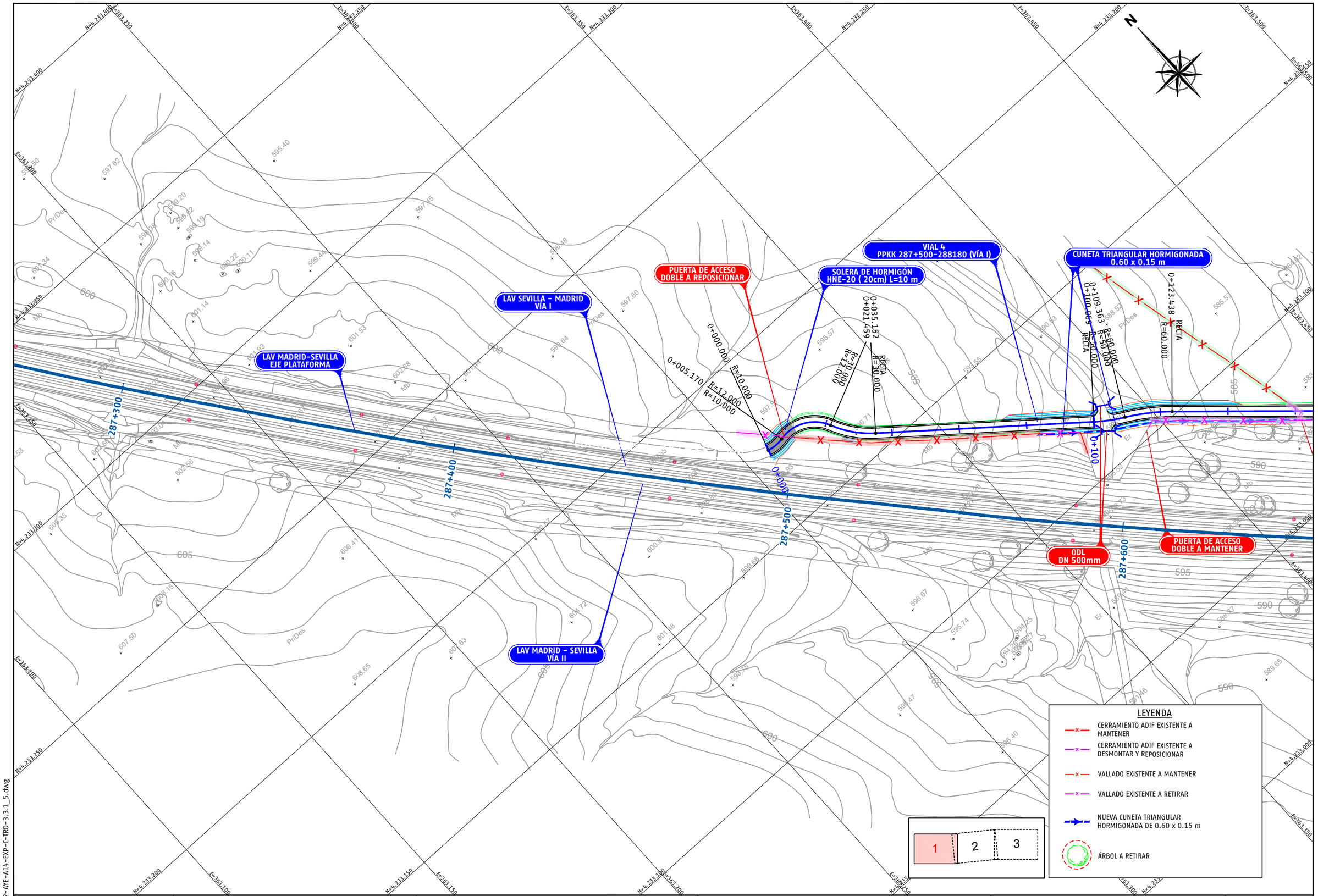

P03-2984-2-AYE-A14-EXP-C-TRD-3.3.1_5.dwg

adif ALTA VELOCIDAD	TÍTULO PROYECTO DE CONSTRUCCIÓN DE MEJORA INTEGRAL DE LA INFRAESTRUCTURA DE LA LÍNEA DE ALTA VELOCIDAD MADRID - SEVILLA. TRAMO C: GUADALMEZ - CÓRDOBA	AUTOR ayesa IDEAM D. Javier Valencia Vera	ESCALA (Original UNE-A1) 1:500 Numérica 0 5 10 15m Gráfica	FECHA JUNIO 2021	TÍTULO DEL PLANO EXPROPIACIONES TRAZADO. CAMINOS. VIAL 4 PPKK 287+500-288+180 (VÍA I)	Nº DE ANEJO A14_3.3.1.5 Hoja 1 de 5

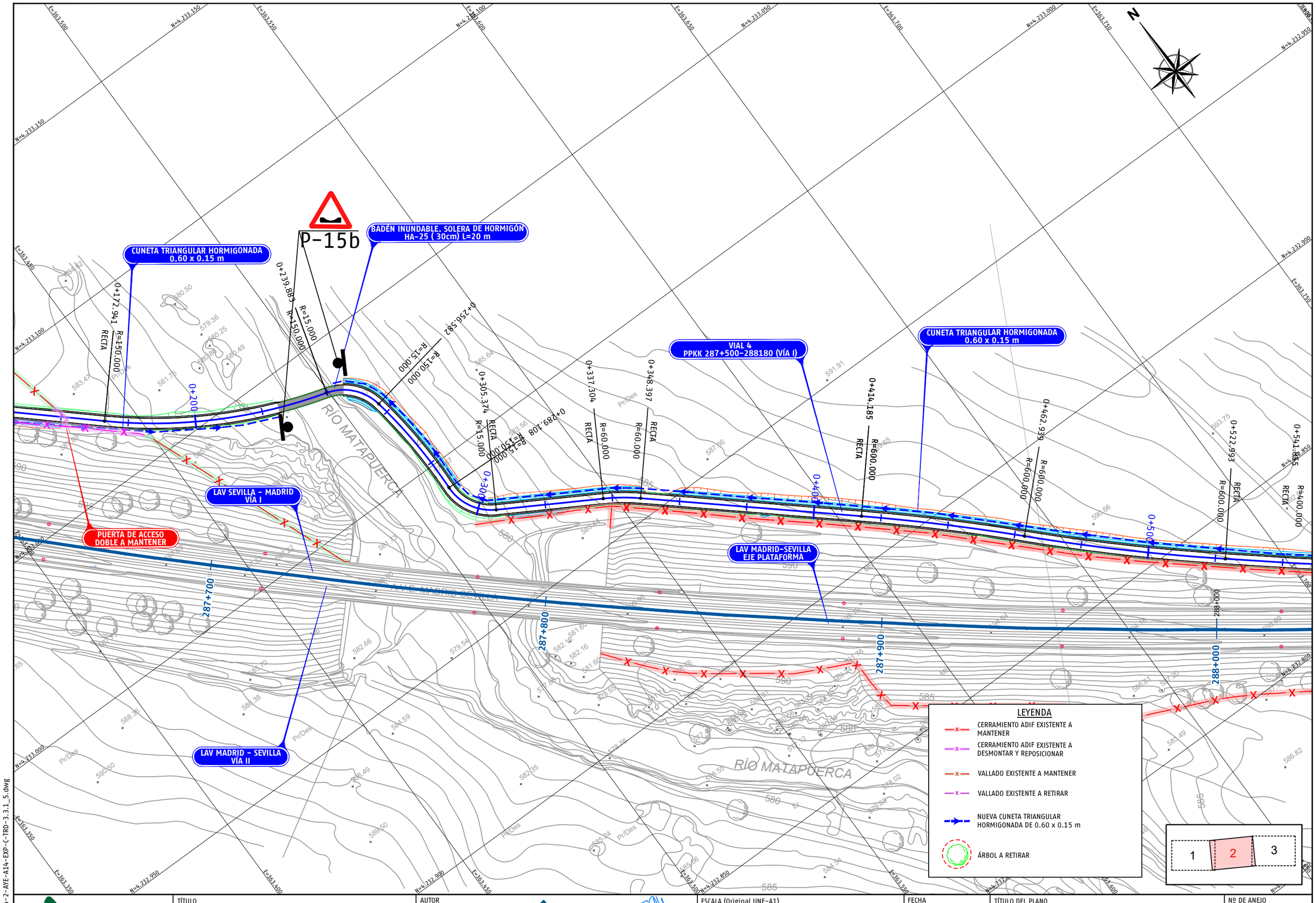

P03-2984-2-AYE-A14-EXP-C-TRD-3.3.1_5.dwg

adif ALTA VELOCIDAD	TÍTULO PROYECTO DE CONSTRUCCIÓN DE MEJORA INTEGRAL DE LA INFRAESTRUCTURA DE LA LÍNEA DE ALTA VELOCIDAD MADRID - SEVILLA. TRAMO C: GUADALMEZ - CÓRDOBA	AUTOR ayesa IDEAM D. Javier Valencia Vera	ESCALA (Original UNE-A1) 1:500 Numérica Gráfica 0 5 10 15m	FECHA JUNIO 2021	TÍTULO DEL PLANO EXPROPIACIONES TRAZADO. CAMINOS. VIAL 4 PPKK 287+500-288+180 (VÍA I)	Nº DE ANEJO A14_3.3.1.5 Hoja 2 de 5

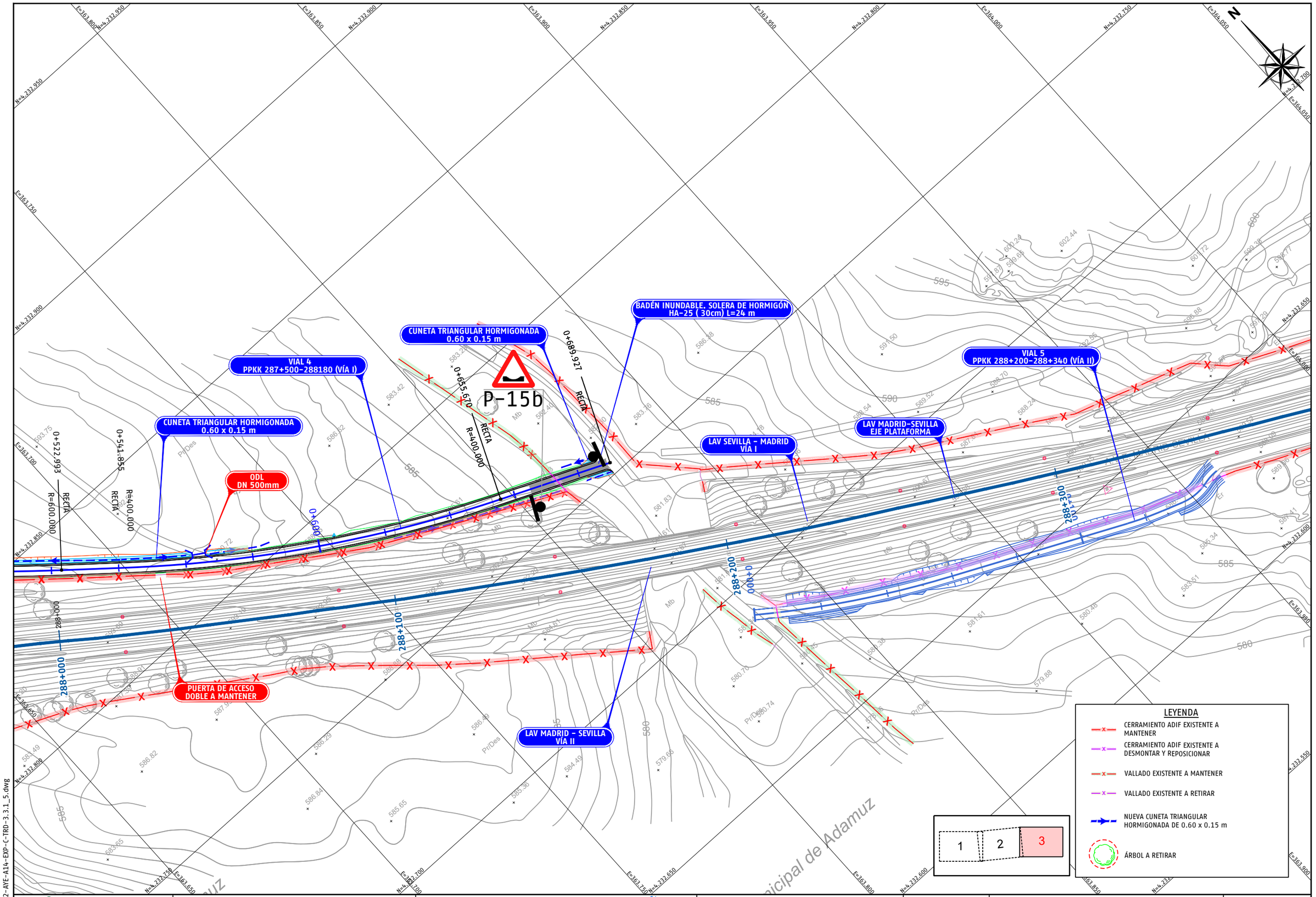

P03-2984-2-AYE-A14-EXP-C-TRD-3.3.1_5.dwg

adif ALTA VELOCIDAD	TÍTULO PROYECTO DE CONSTRUCCIÓN DE MEJORA INTEGRAL DE LA INFRAESTRUCTURA DE LA LÍNEA DE ALTA VELOCIDAD MADRID - SEVILLA. TRAMO C: GUADALMEZ - CÓRDOBA	AUTOR ayesa IDEAM D. Javier Valencia Vera	ESCALA (Original UNE-A1) 1:500 Numérica Gráfica 0 5 10 15m	FECHA JUNIO 2021	TÍTULO DEL PLANO EXPROPIACIONES TRAZADO. CAMINOS. VIAL 4 PPKK 287+500-288+180 (VÍA I)	Nº DE ANEJO A14_3.3.1.5 Hoja 3 de 5

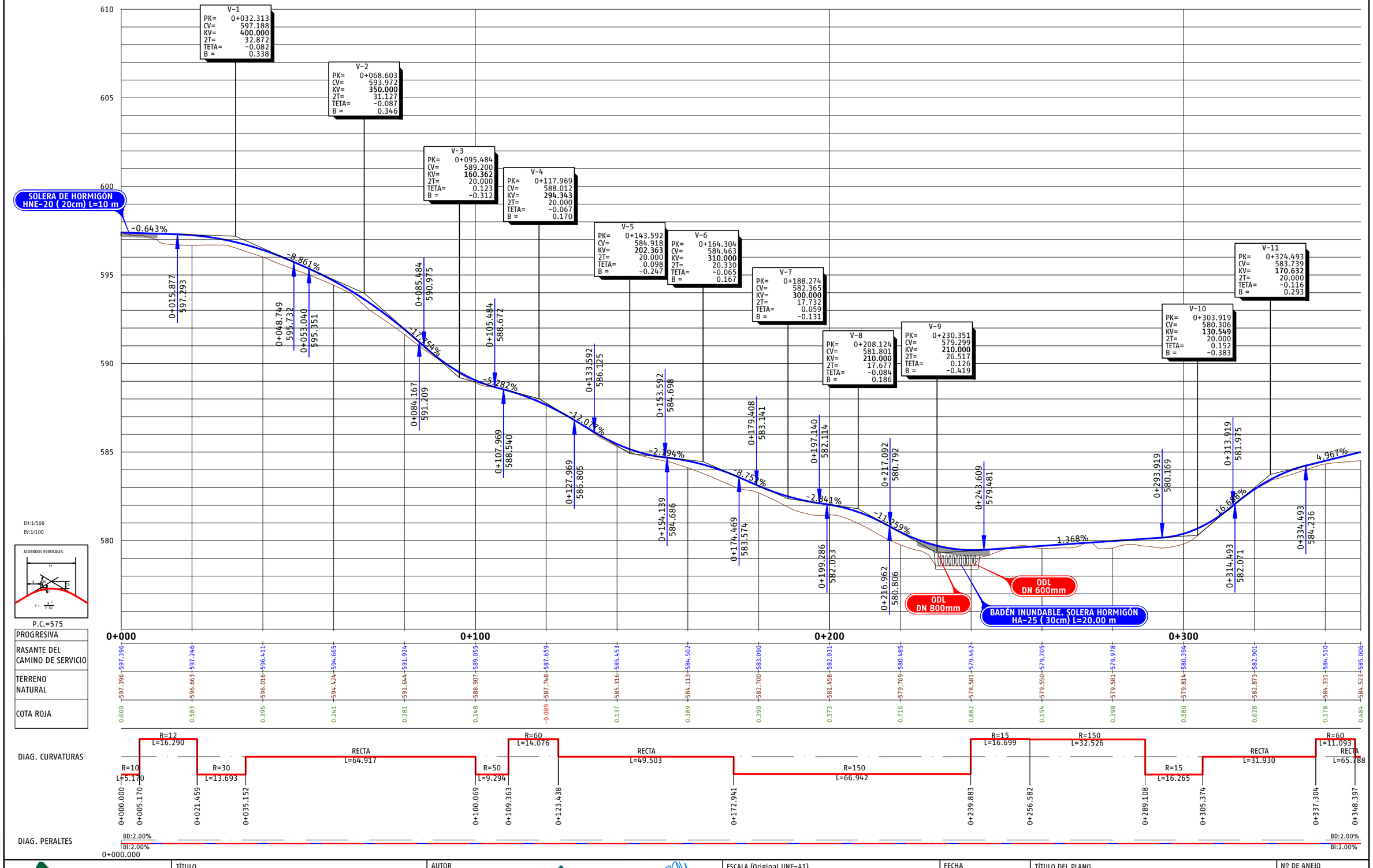

P03-2984-2-AYE-A14-EXP-C-TRD-3.3.1_5.dwg

adif ALTA VELOCIDAD

TÍTULO
PROYECTO DE CONSTRUCCIÓN DE MEJORA INTEGRAL DE LA INFRAESTRUCTURA DE LA LÍNEA DE ALTA VELOCIDAD MADRID - SEVILLA.
TRAMO C: GUADALMEZ - CÓRDOBA

AUTOR
ayesa IDEAM D. Javier Valencia Vera

ESCALA (Original UNE-A1)
H 1:500
V 1:100
Numérica
Gráfica H 0 5 10 15m
V 0 1 2 3m

FECHA
JUNIO 2021

TÍTULO DEL PLANO
EXPROPIACIONES
TRAZADO. CAMINOS.
VIAL 4 PPKK 287+500-288+180 (VÍA I)

Nº DE ANEJO
A14_3.3.1.5
Hoja 4 de 5

EH:1/500
EV:1/100

ACUERDOS VERTICALES

P.C.=575

PROGRESIVA	0+400						0+500						0+600					
RASANTE DEL CAMINO DE SERVICIO	585.000	585.503	586.487	587.192	587.681	588.306	589.137	589.884	590.366	590.880	591.081	591.539	591.096	590.286	590.004	588.606	587.554	585.899
TERRENO NATURAL	584.523	585.037	586.119	587.078	587.523	587.930	588.847	589.816	590.041	590.880	591.426	591.112	590.867	590.004	588.113	587.046	585.464	583.024	581.958	582.140
COTA ROJA	0.484	0.466	0.368	0.114	0.158	0.376	0.290	0.068	0.325	0.201	0.112	0.229	0.282	0.493	0.509	0.435	0.554	0.339	-0.000	

DIAG. CURVATURAS

RECTA L=65.788 | R=600 L=48.754 | R=600 L=60.054 | RECTA L=18.862 | R=400 L=113.815 | RECTA L=34.256

0+414.185 | 0+462.939 | 0+522.993 | 0+541.855 | 0+655.670 | 0+689.927

DIAG. PERALTES

BD:2.00% / BI:2.00%

0+689.927

P03-2984-2-AYE-A14-EXP-C-TRD-3.3.1_5.dwg

adif ALTA VELOCIDAD	TÍTULO: PROYECTO DE CONSTRUCCIÓN DE MEJORA INTEGRAL DE LA INFRAESTRUCTURA DE LA LÍNEA DE ALTA VELOCIDAD MADRID – SEVILLA. TRAMO C: GUADALMEZ – CÓRDOBA	AUTOR: ayesa · IDEAM · D. Javier Valencia Vera	ESCALA (Original UNE-A1): H 1:500, V 1:100 (Numérica); Gráfica H 0 5 10 15m, V 0 1 2 3m	FECHA: JUNIO 2021	TÍTULO DEL PLANO: EXPROPIACIONES. TRAZADO. CAMINOS. VIAL 4 PPKK 287+500-288+180 (VÍA I)	Nº DE ANEJO: A14_3.3.1.5. Hoja 5 de 5

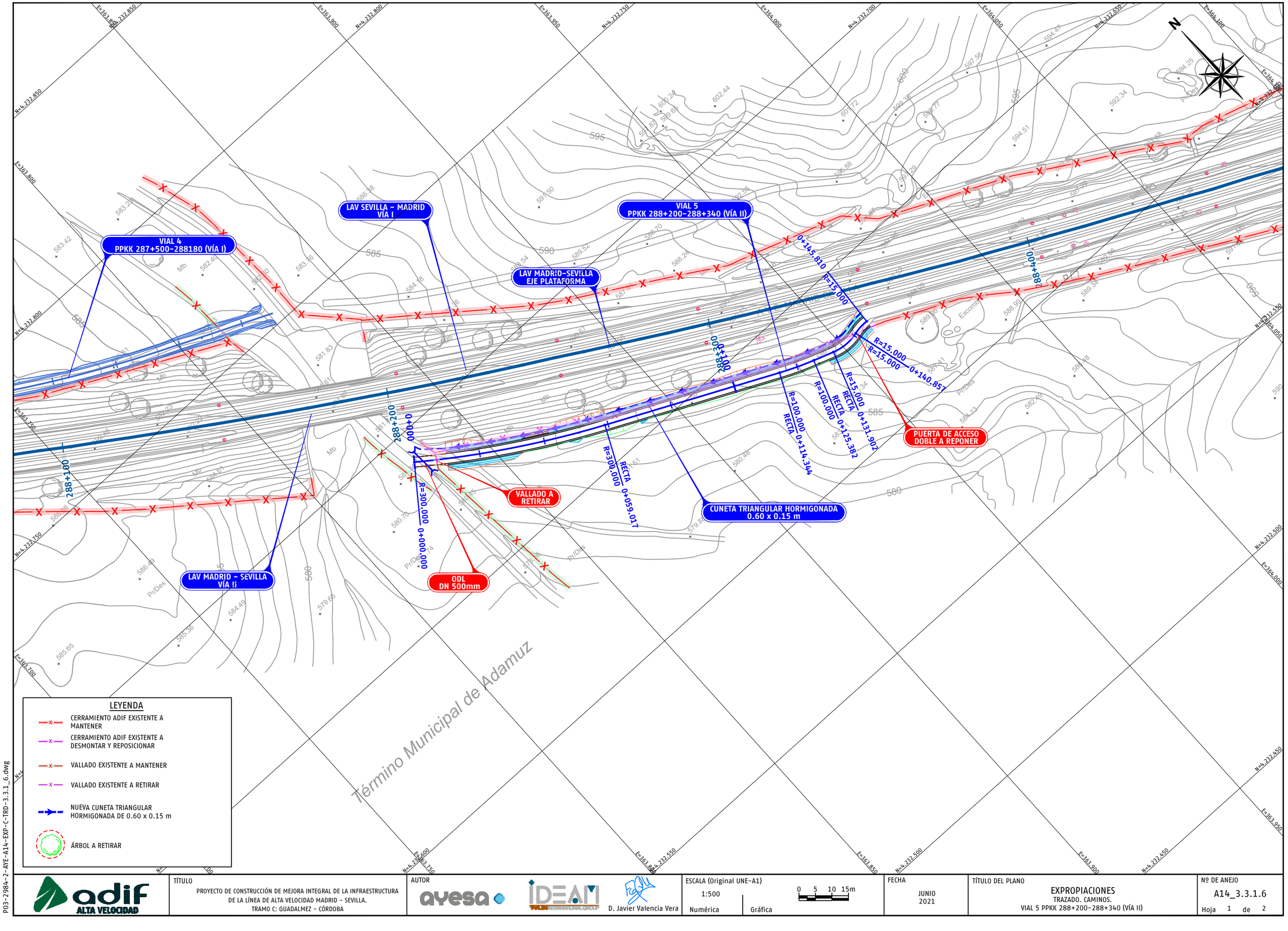

P03-2984-2-AYE-A14-EXP-C-TRD-3.3.1_6.dwg

adif ALTA VELOCIDAD	TÍTULO PROYECTO DE CONSTRUCCIÓN DE MEJORA INTEGRAL DE LA INFRAESTRUCTURA DE LA LÍNEA DE ALTA VELOCIDAD MADRID – SEVILLA. TRAMO C: GUADALMEZ – CÓRDOBA	AUTOR ayesa IDEAM D. Javier Valencia Vera	ESCALA (Original UNE-A1) 1:500 Numérica / Gráfica 0 5 10 15m	FECHA JUNIO 2021	TÍTULO DEL PLANO EXPROPIACIONES TRAZADO. CAMINOS. VIAL 5 PPKK 288+200-288+340 (VÍA II)	Nº DE ANEJO A14_3.3.1.6 Hoja 1 de 2

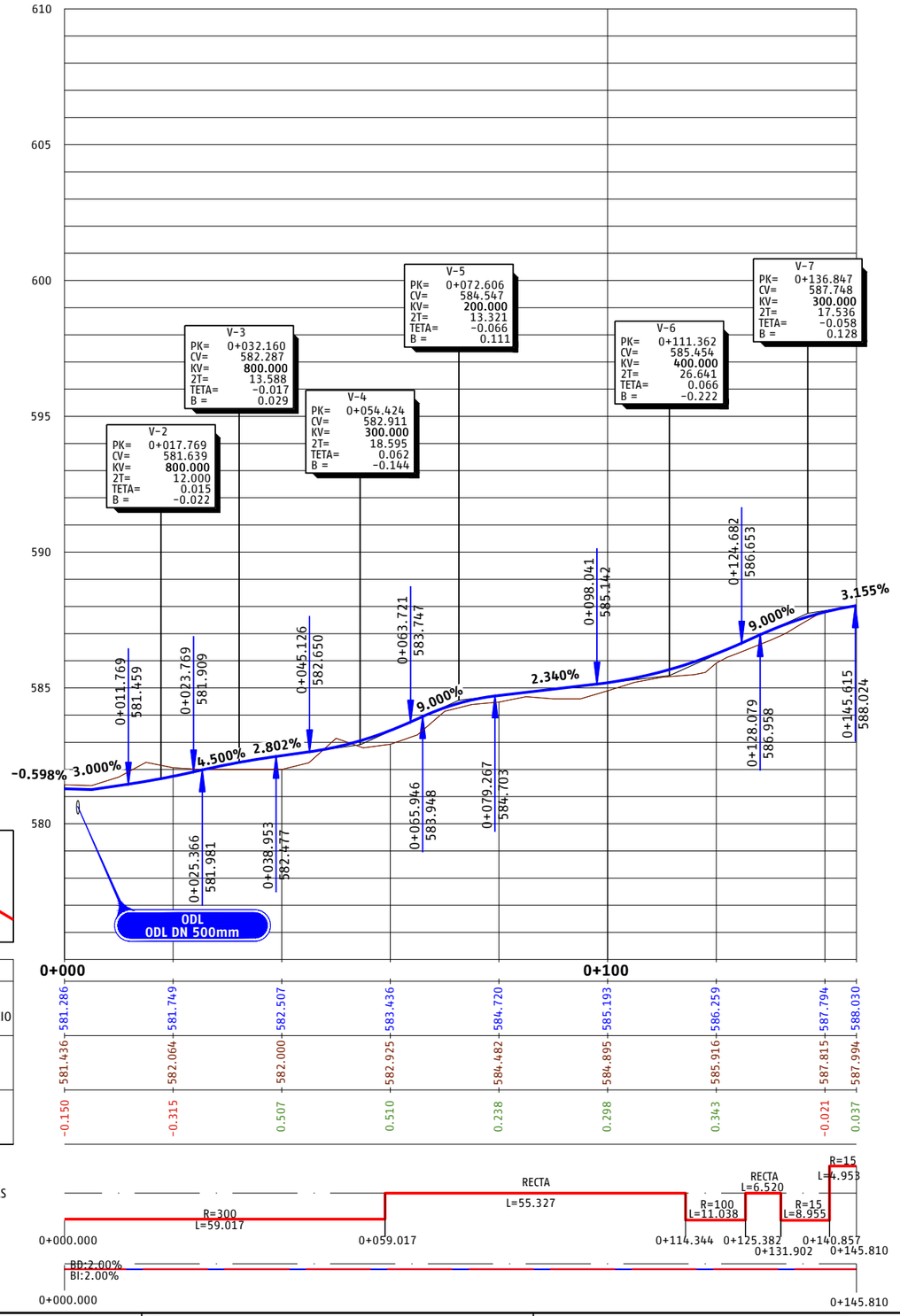

P03-2984-2-AYE-A14-EXP-C-TRD-3.3.1_6.dwg

adif ALTA VELOCIDAD	TÍTULO PROYECTO DE CONSTRUCCIÓN DE MEJORA INTEGRAL DE LA INFRAESTRUCTURA DE LA LÍNEA DE ALTA VELOCIDAD MADRID - SEVILLA. TRAMO C: GUADALMEZ - CÓRDOBA	AUTOR ayesa IDEAM D. Javier Valencia Vera	ESCALA (Original UNE-A1) H 1:500 V 1:100 Numérica Gráfica H 0 5 10 15m V 0 1 2 3m	FECHA JUNIO 2021	TÍTULO DEL PLANO EXPROPIACIONES TRAZADO. CAMINOS. VIAL 5 PPKK 288+200-288+340 (VÍA II)	Nº DE ANEJO A14_3.3.1.6 Hoja 2 de 2

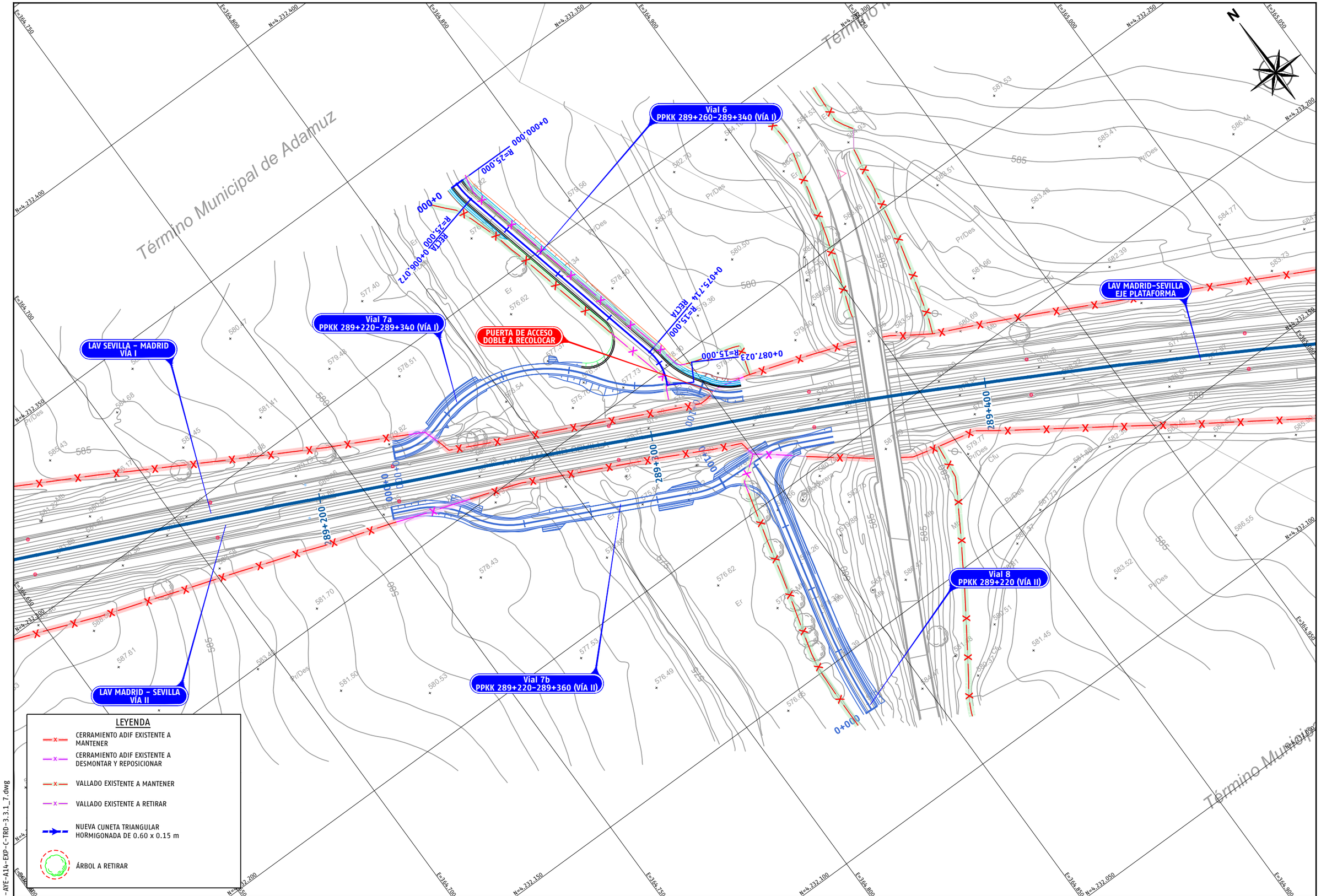

P03-2984-2-AVE-A14-EXP-C-TRD-3.3.1_7.dwg

adif ALTA VELOCIDAD

TÍTULO
PROYECTO DE CONSTRUCCIÓN DE MEJORA INTEGRAL DE LA INFRAESTRUCTURA DE LA LÍNEA DE ALTA VELOCIDAD MADRID - SEVILLA.
TRAMO C: GUADALMEZ - CÓRDOBA

AUTOR
ayesa IDEAM
D. Javier Valencia Vera

ESCALA (Original UNE-A1)
1:500 Numérica
0 5 10 15m Gráfica

FECHA
JUNIO 2021

TÍTULO DEL PLANO
EXPROPIACIONES
TRAZADO. CAMINOS.
VIAL 6 PPKK 289+260-289+340 (VÍA I)

Nº DE ANEJO
A14_3.3.1.7
Hoja 1 de 2

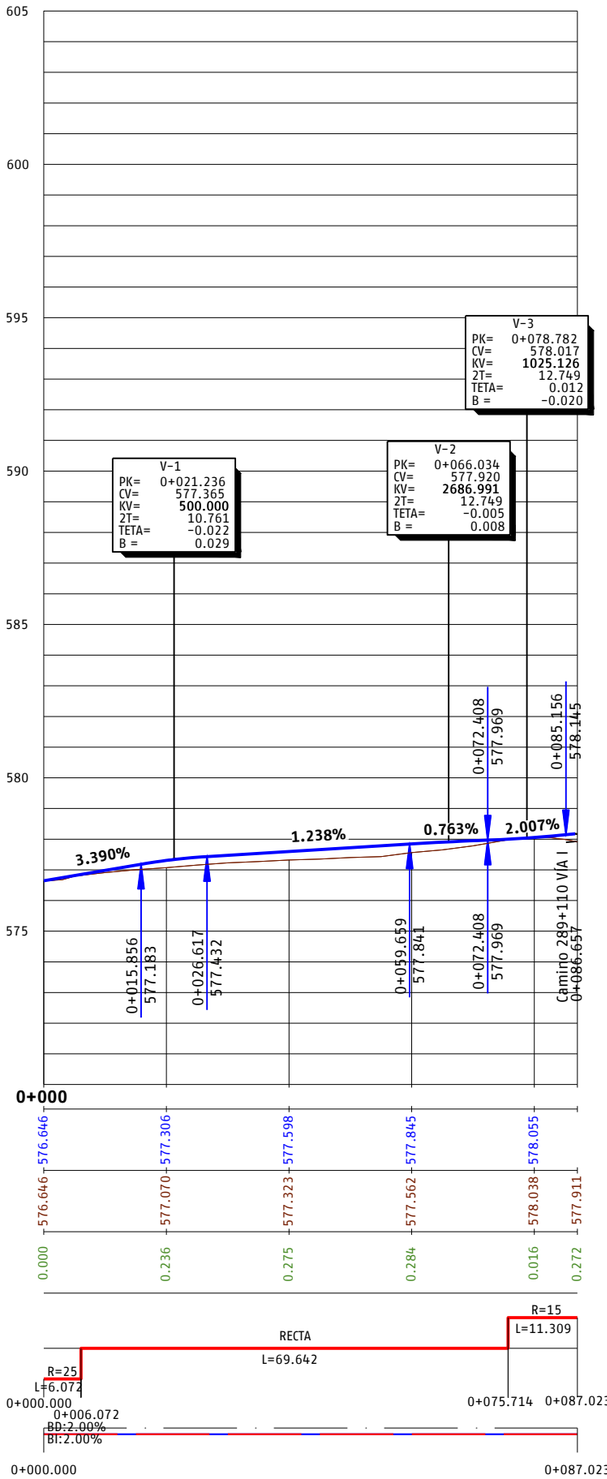

EH:1/500
EV:1/100



P.C.=570

PROGRESIVA	0+000					
RASANTE DEL CAMINO DE SERVICIO	576.646	577.306	577.598	577.845	578.055	
TERRENO NATURAL	576.646	577.070	577.323	577.562	578.038	577.911
COTA ROJA	0.000	0.236	0.275	0.284	0.016	0.272

P03-2984-2-AVE-A14-EXP-C-TRD-3.3.1_7.dwg

adif ALTA VELOCIDAD	TÍTULO: PROYECTO DE CONSTRUCCIÓN DE MEJORA INTEGRAL DE LA INFRAESTRUCTURA DE LA LÍNEA DE ALTA VELOCIDAD MADRID - SEVILLA. TRAMO C: GUADALMEZ - CÓRDOBA	AUTOR: ayesa · IDEAM · D. Javier Valencia Vera	ESCALA (Original UNE-A1): H 1:500, V 1:100 (Numérica); Gráfica H 0 5 10 15m, V 0 1 2 3m	FECHA: JUNIO 2021	TÍTULO DEL PLANO: EXPROPIACIONES. TRAZADO. CAMINOS. VIAL 6 PPKK 289+260-289+340 (VÍA I)	Nº DE ANEJO: A14_3.3.1.7	Hoja 2 de 2

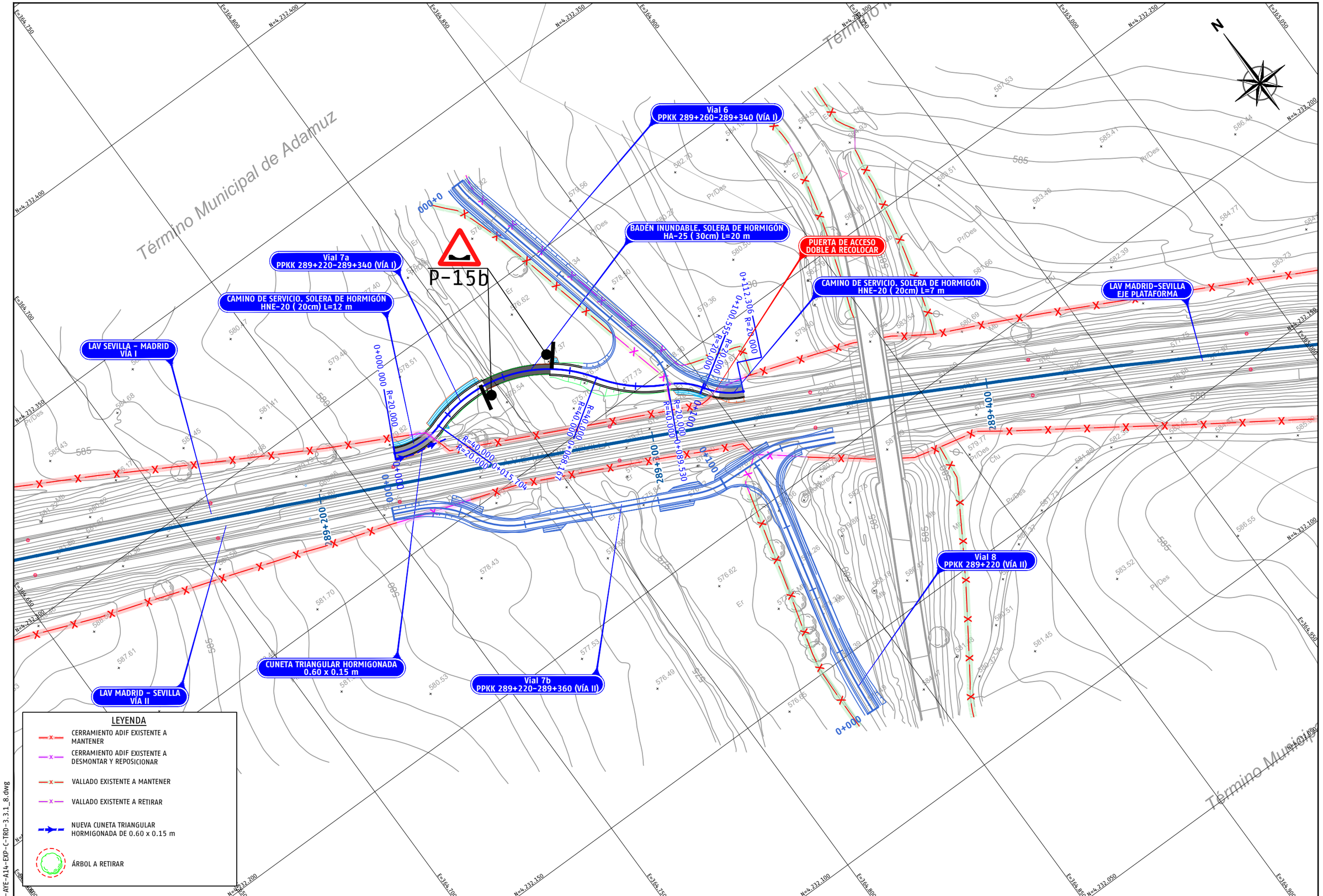

P03-2984-2-AYE-A14-EXP-C-TRD-3.3.1_8.dwg

adif ALTA VELOCIDAD

TÍTULO
PROYECTO DE CONSTRUCCIÓN DE MEJORA INTEGRAL DE LA INFRAESTRUCTURA DE LA LÍNEA DE ALTA VELOCIDAD MADRID - SEVILLA.
TRAMO C: GUADALMEZ - CÓRDOBA

AUTOR
ayesa IDEAM
D. Javier Valencia Vera

ESCALA (Original UNE-A1)
1:500 Numérica
0 5 10 15m Gráfica

FECHA
JUNIO 2021

TÍTULO DEL PLANO
EXPROPIACIONES
TRAZADO. CAMINOS.
VIAL 7a PPKK 289+220-289+340 (VÍA I)

Nº DE ANEJO
A14_3.3.1.8
Hoja 1 de 2

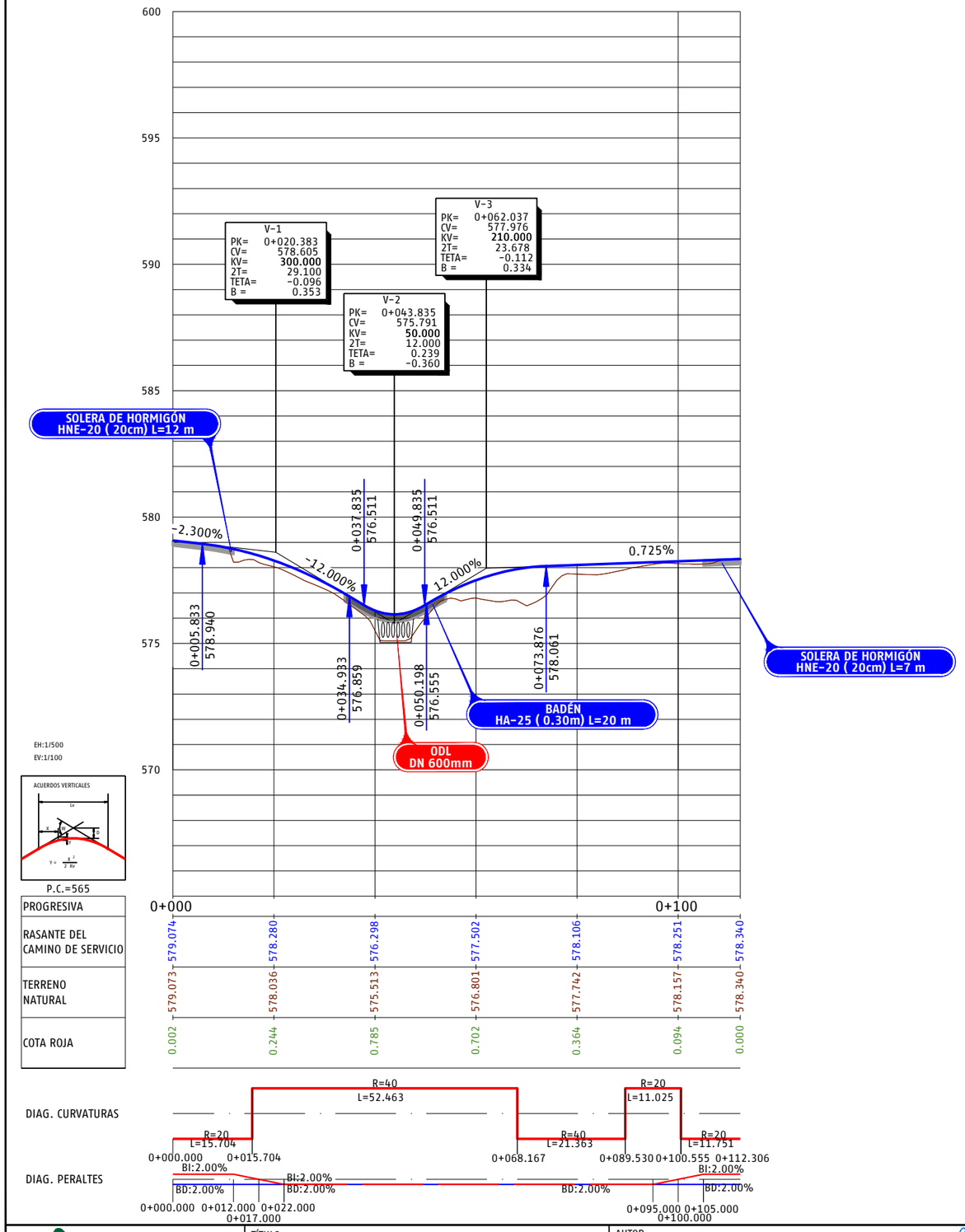

P03-2984-2-AVE-A14-EXP-C-TRD-3.3.1_8.dwg

adif ALTA VELOCIDAD	TÍTULO: PROYECTO DE CONSTRUCCIÓN DE MEJORA INTEGRAL DE LA INFRAESTRUCTURA DE LA LÍNEA DE ALTA VELOCIDAD MADRID - SEVILLA. TRAMO C: GUADALMEZ - CÓRDOBA	AUTOR: ayesa · IDEAM · D. Javier Valencia Vera	ESCALA (Original UNE-A1): H 1:500, V 1:100; Numérica; Gráfica H 0 5 10 15m, V 0 1 2 3m	FECHA: JUNIO 2021	TÍTULO DEL PLANO: EXPROPIACIONES. TRAZADO. CAMINOS. VIAL 7a PPKK 289+220-289+340 (VÍA I)	Nº DE ANEJO: A14_3.3.1.8; Hoja 2 de 2

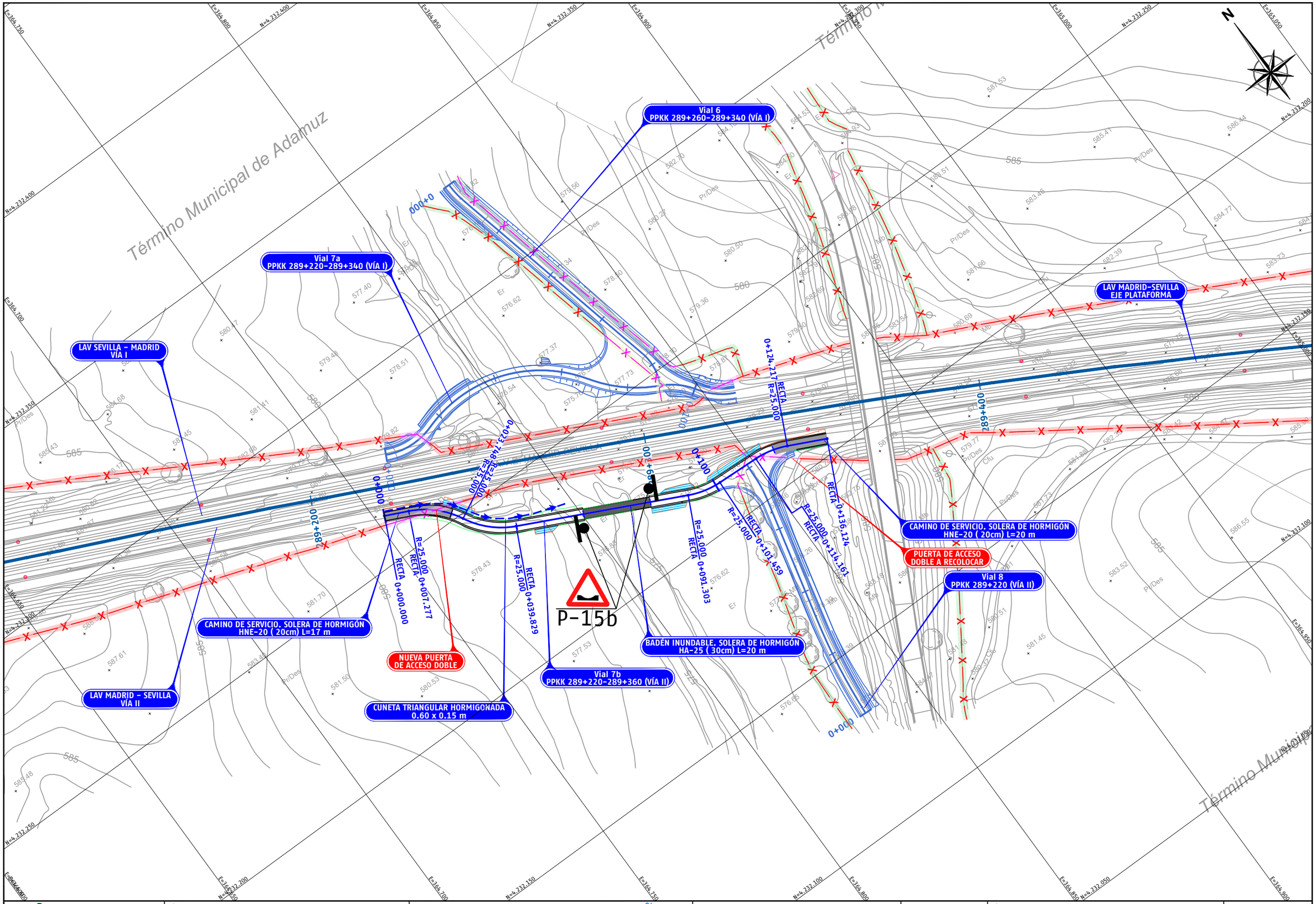

P03-2984-2-AYE-A14-EXP-C-TRD-3.3.1_9.dwg

adif ALTA VELOCIDAD	TÍTULO PROYECTO DE CONSTRUCCIÓN DE MEJORA INTEGRAL DE LA INFRAESTRUCTURA DE LA LÍNEA DE ALTA VELOCIDAD MADRID - SEVILLA. TRAMO C: GUADALMEZ - CÓRDOBA	AUTOR ayesa IDEAM D. Javier Valencia Vera	ESCALA (Original UNE-A1) 1:500 Numérica Gráfica 0 5 10 15m	FECHA JUNIO 2021	TÍTULO DEL PLANO EXPROPIACIONES TRAZADO. CAMINOS. VIAL 7b PPKK 289+220-289+360 (VÍA II)	Nº DE ANEJO A14_3.3.1.9 Hoja 1 de 2

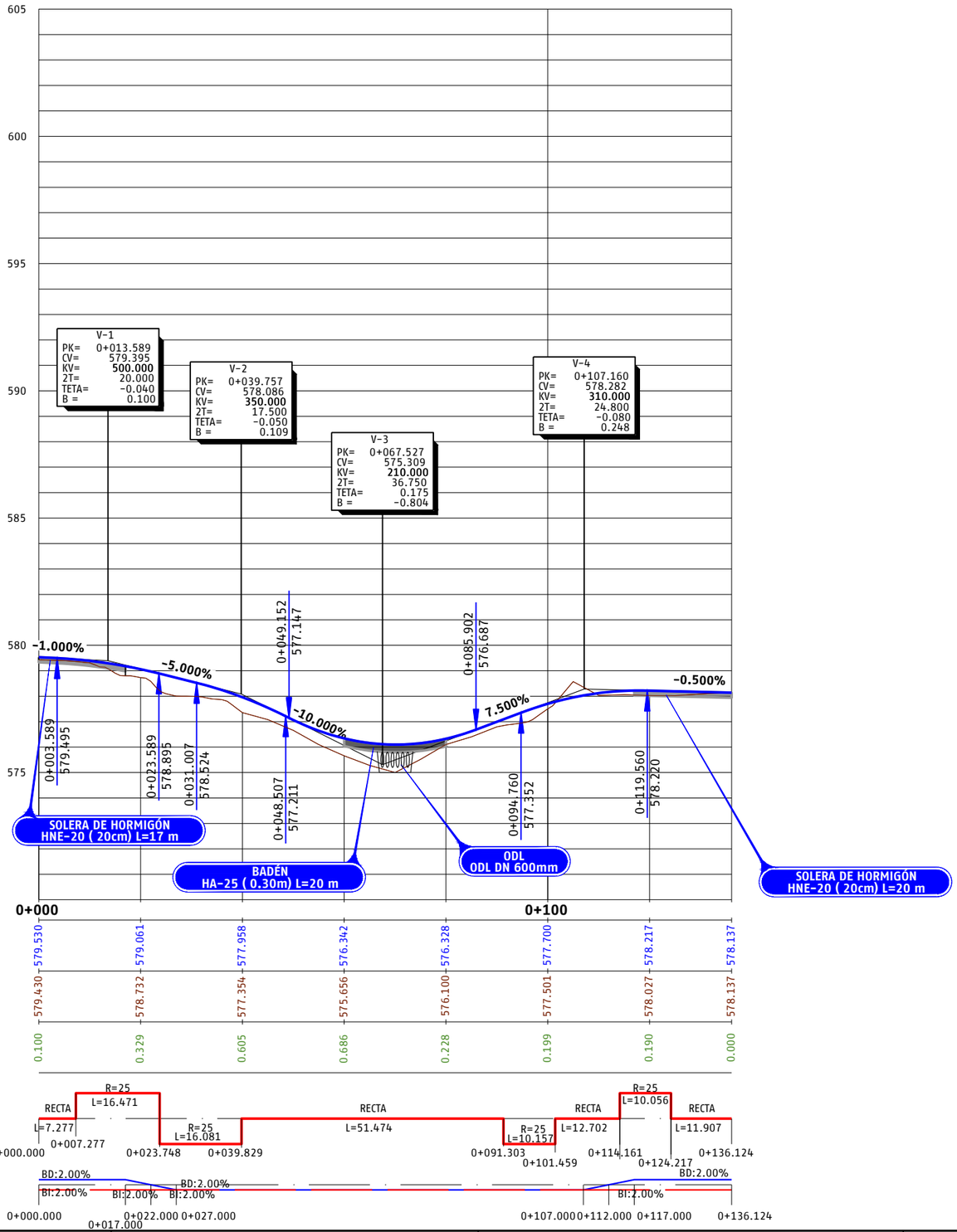

P03-2984-2-AVE-A14-EXP-C-TRD-3.3.1_9.dwg

adif ALTA VELOCIDAD	TÍTULO: PROYECTO DE CONSTRUCCIÓN DE MEJORA INTEGRAL DE LA INFRAESTRUCTURA DE LA LÍNEA DE ALTA VELOCIDAD MADRID - SEVILLA. TRAMO C: GUADALMEZ - CÓRDOBA	AUTOR: ayesa, IDEAM, D. Javier Valencia Vera	ESCALA (Original UNE-A1): H 1:500, V 1:100, Numérica; Gráfica H 0 5 10 15m, V 0 1 2 3m	FECHA: JUNIO 2021	TÍTULO DEL PLANO: EXPROPIACIONES. TRAZADO. CAMINOS. VIAL 7b PPKK 289+220-289+360 (VÍA II)	Nº DE ANEJO: A14_3.3.1.9	Hoja 2 de 2

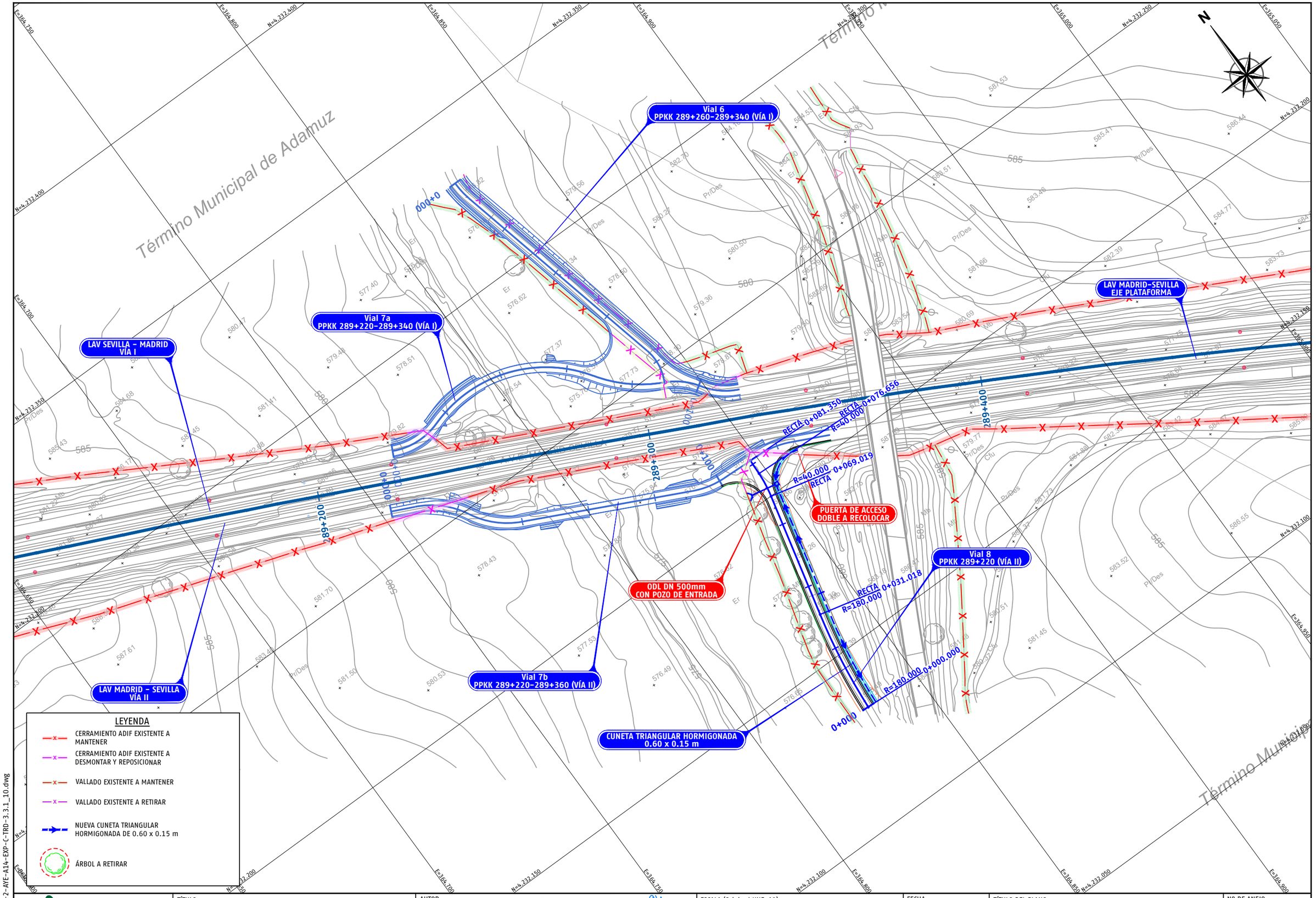

P03-2984-2-AVE-A14-EXP-C-TRD-3.3.1_10.dwg

adif ALTA VELOCIDAD

TÍTULO
PROYECTO DE CONSTRUCCIÓN DE MEJORA INTEGRAL DE LA INFRAESTRUCTURA DE LA LÍNEA DE ALTA VELOCIDAD MADRID – SEVILLA.
TRAMO C: GUADALMEZ – CÓRDOBA

AUTOR
ayesa IDEAM
D. Javier Valencia Vera

ESCALA (Original UNE-A1)
1:500 Numérica
0 5 10 15m Gráfica

FECHA
JUNIO 2021

TÍTULO DEL PLANO
EXPROPIACIONES
TRAZADO. CAMINOS.
VIAL 8 PPKK 289+330 (VÍA II)

Nº DE ANEJO
A14_3.3.1.10
Hoja 1 de 2



P03-2984-2-AVE-A14-EXP-C-TRD-3.3.1_10.dwg

adif ALTA VELOCIDAD

TÍTULO
PROYECTO DE CONSTRUCCIÓN DE MEJORA INTEGRAL DE LA INFRAESTRUCTURA DE LA LÍNEA DE ALTA VELOCIDAD MADRID - SEVILLA.
TRAMO C: GUADALMEZ - CÓRDOBA

AUTOR
ayesa IDEAM
D. Javier Valencia Vera

ESCALA (Original UNE-A1)
H 1:500
V 1:100
Numérica
Gráfica H 0 5 10 15m V 0 1 2 3m

FECHA
JUNIO 2021

TÍTULO DEL PLANO
EXPROPIACIONES
TRAZADO. CAMINOS.
VIAL 8 PPKK 289+330 (VÍA II)

Nº DE ANEJO
A14_3.3.1.10
Hoja 2 de 2

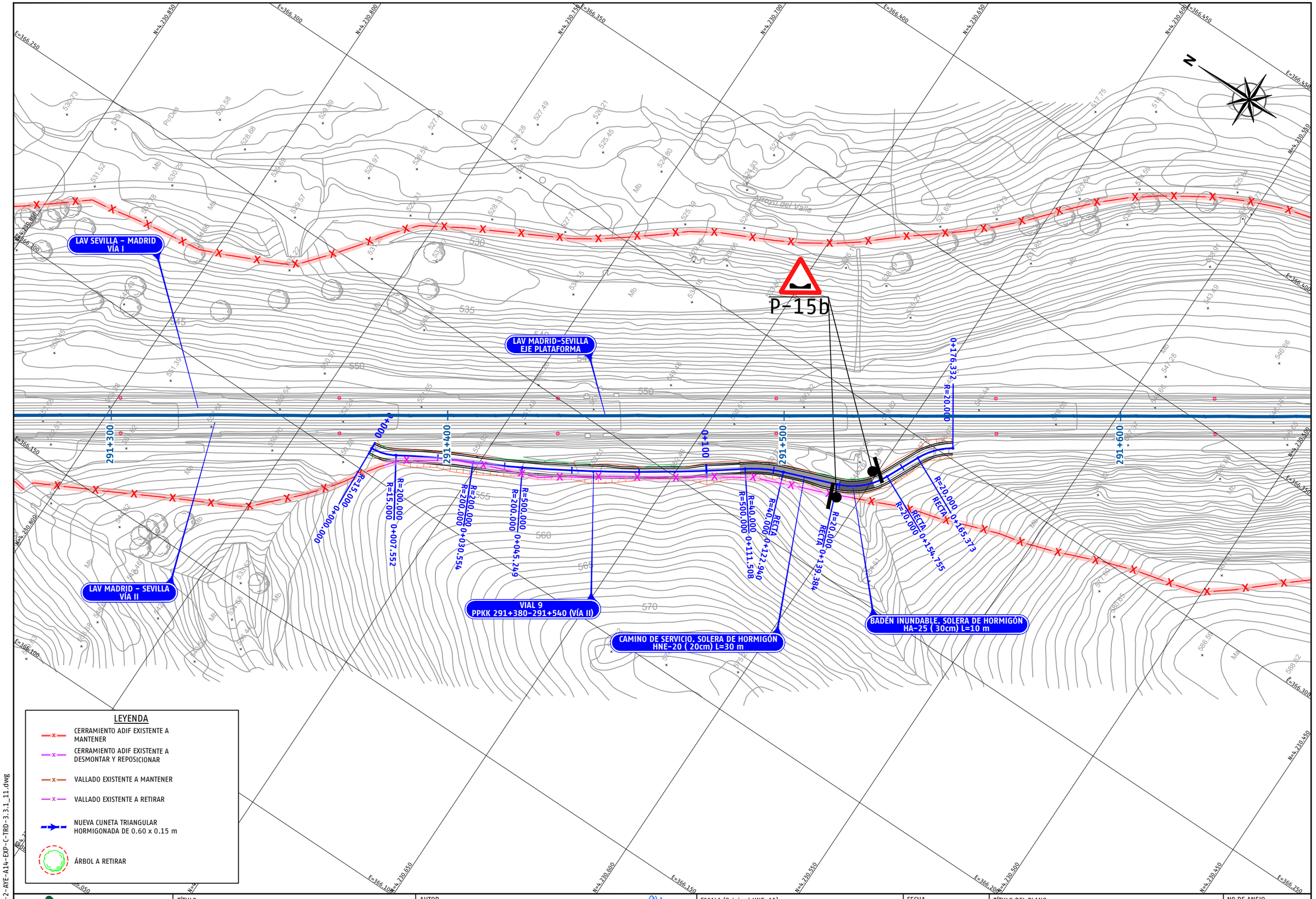

P03-2984-2-AYE-A14-EXP-C-TRD-3.3.1_11.dwg

adif ALTA VELOCIDAD	TÍTULO PROYECTO DE CONSTRUCCIÓN DE MEJORA INTEGRAL DE LA INFRAESTRUCTURA DE LA LÍNEA DE ALTA VELOCIDAD MADRID – SEVILLA. TRAMO C: GUADALMEZ – CÓRDOBA	AUTOR ayesa IDEAM D. Javier Valencia Vera	ESCALA (Original UNE-A1) 1:500 Numérica / Gráfica 0 5 10 15m	FECHA JUNIO 2021	TÍTULO DEL PLANO EXPROPIACIONES TRAZADO. CAMINOS. VIAL 9 PPKK 291+380-291+540 (VÍA II)	Nº DE ANEJO A14_3.3.1.11 Hoja 1 de 2

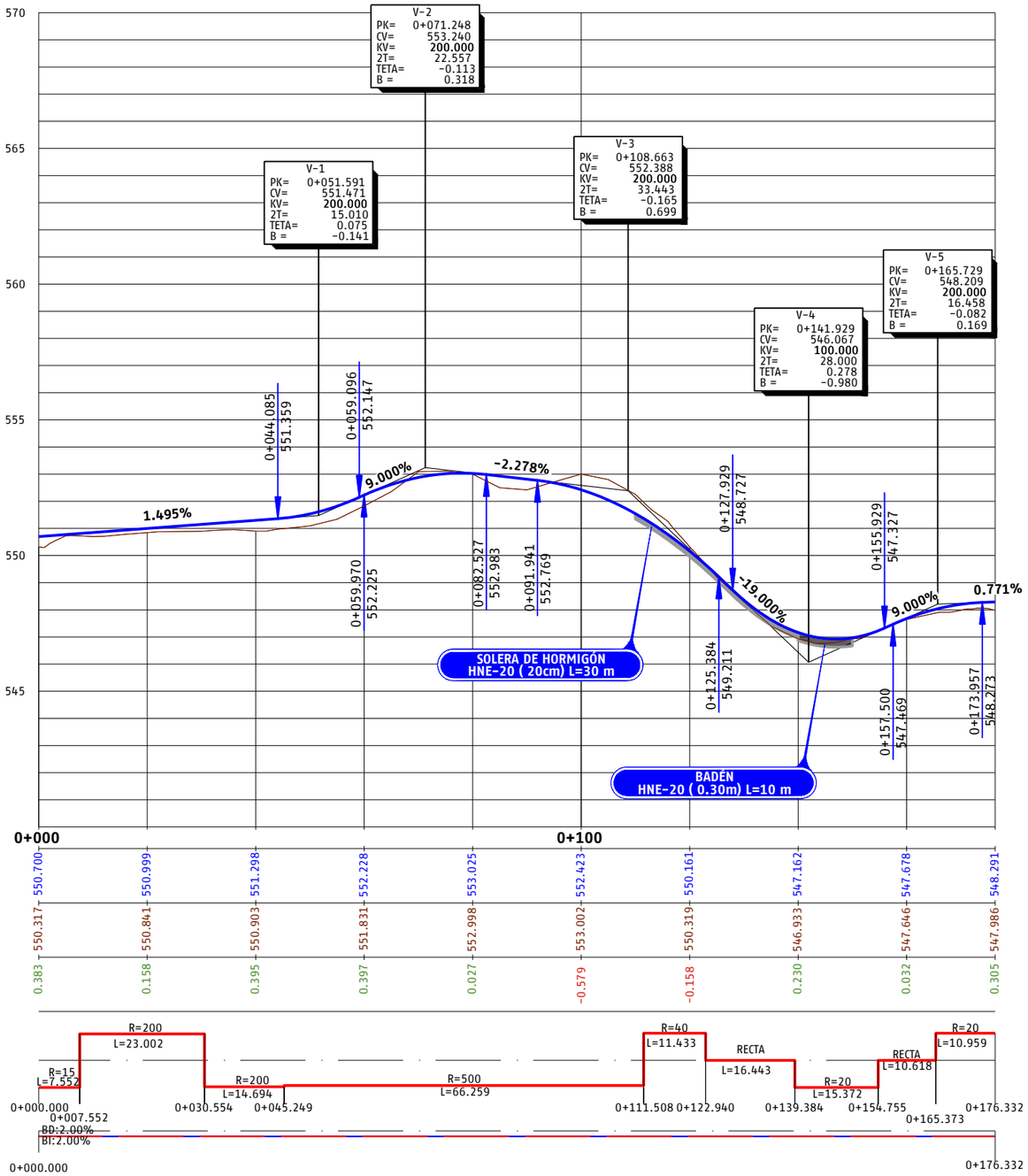

P03-2984-2-AVE-A14-EXP-C-TRD-3.3.1_11.dwg

adif ALTA VELOCIDAD

TÍTULO
PROYECTO DE CONSTRUCCIÓN DE MEJORA INTEGRAL DE LA INFRAESTRUCTURA DE LA LÍNEA DE ALTA VELOCIDAD MADRID - SEVILLA.
TRAMO C: GUADALMEZ - CÓRDOBA

AUTOR
ayesa IDEAM TYPSA INTERNATIONAL GROUP
D. Javier Valencia Vera

ESCALA (Original UNE-A1)
H 1:500
V 1:100
Numérica
Gráfica H 0 5 10 15m V 0 1 2 3m

FECHA
JUNIO 2021

TÍTULO DEL PLANO
EXPROPIACIONES
TRAZADO. CAMINOS.
VIAL 9 PPKK 291+380-291+540 (VÍA II)

Nº DE ANEJO
A14_3.3.1.11
Hoja 2 de 2

PUERTA DE ACCESO DOBLE A RECOLOCAR

VIAL 10
PPKK 294+080-295+000 (VÍA I)

LAV SEVILLA - MADRID
VÍA I

LAV MADRID - SEVILLA
VÍA II

LAV MADRID-SEVILLA
EJE PLATAFORMA

0+000.000 R=40.000
0+014.848 R=130.000
0+042.943 R=2000.000 R=130.000
0+100
0+185.607 R=2000.000 R=800.000
0+200
0+232.835 R=800.000 R=800.000
0+300
0+320.332 R=800.000 R=1000.000

LEYENDA

- CERRAMIENTO ADIF EXISTENTE A MANTENER
- CERRAMIENTO ADIF EXISTENTE A DESMONTAR Y REPOSICIONAR
- VALLADO EXISTENTE A MANTENER
- VALLADO EXISTENTE A RETIRAR
- NUEVA CUNETA TRIANGULAR HORMIGONADA DE 0.60 x 0.15 m
- ÁRBOL A RETIRAR

1 2

P03-2984-2-AVE-A14-EXP-C-TRD-3.3.1_12.dwg

adif ALTA VELOCIDAD

TÍTULO
PROYECTO DE CONSTRUCCIÓN DE MEJORA INTEGRAL DE LA INFRAESTRUCTURA DE LA LÍNEA DE ALTA VELOCIDAD MADRID - SEVILLA.
TRAMO C: GUADALMEZ - CÓRDOBA

AUTOR
ayesa IDEAM
D. Javier Valencia Vera

ESCALA (Original UNE-A1)
1:500
Numérica
0 5 10 15m
Gráfica

FECHA
JUNIO 2021

TÍTULO DEL PLANO
EXPROPIACIONES
TRAZADO. CAMINOS.
VIAL 10 PPKK 294+600-294+900 (VÍA I)

Nº DE ANEJO
A14_3.3.1.12
Hoja 1 de 4

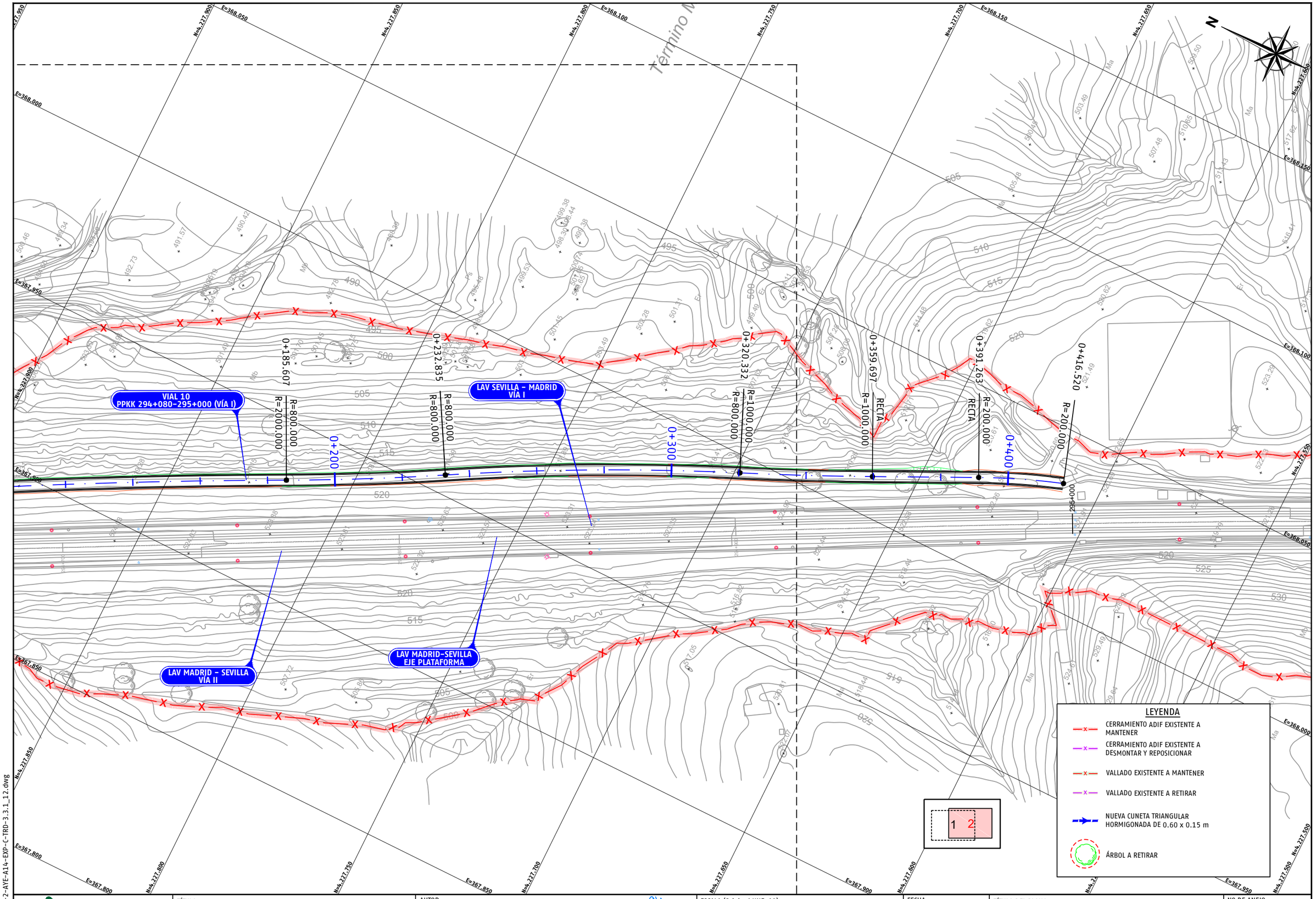

P03-2984-2-AYE-A14-EXP-C-TRD-3.3.1_12.dwg

adif ALTA VELOCIDAD

TÍTULO
PROYECTO DE CONSTRUCCIÓN DE MEJORA INTEGRAL DE LA INFRAESTRUCTURA DE LA LÍNEA DE ALTA VELOCIDAD MADRID - SEVILLA.
TRAMO C: GUADALMEZ - CÓRDOBA

AUTOR
ayesa IDEAM
D. Javier Valencia Vera

ESCALA (Original UNE-A1)
1:500
Numérica
Gráfica
0 5 10 15m

FECHA
JUNIO 2021

TÍTULO DEL PLANO
EXPROPIACIONES
TRAZADO. CAMINOS.
VIAL 10 PPKK 294+600-294+900 (VÍA I)

Nº DE ANEJO
A14_3.3.1.12
Hoja 2 de 4

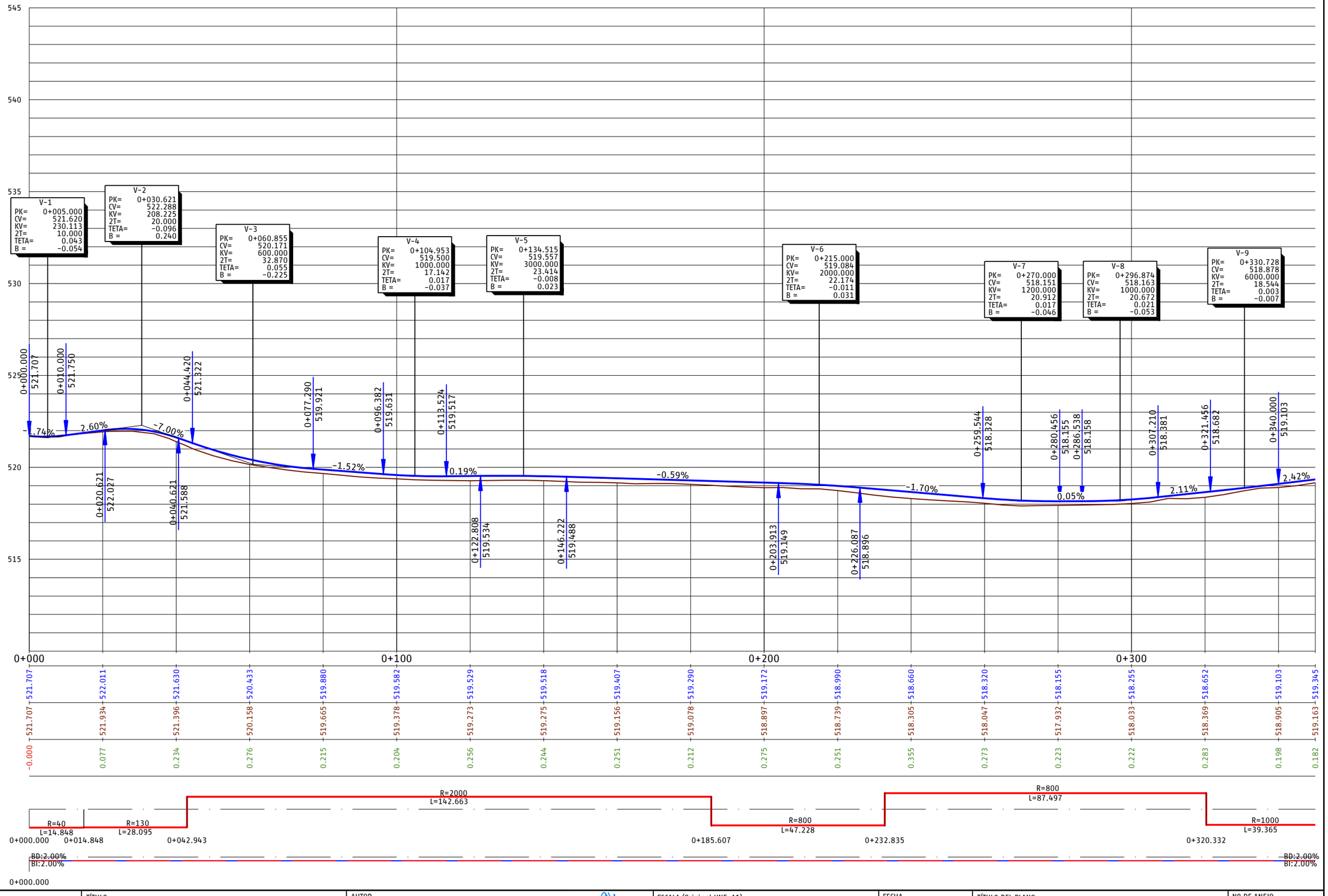

P03-2984-2-AYE-A14-EXP-C-TRD-3.3.1_12.dwg

adif ALTA VELOCIDAD

TÍTULO
PROYECTO DE CONSTRUCCIÓN DE MEJORA INTEGRAL DE LA INFRAESTRUCTURA DE LA LÍNEA DE ALTA VELOCIDAD MADRID - SEVILLA.
TRAMO C: GUADALMEZ - CÓRDOBA

AUTOR
ayesa IDEAM POLIN INTERNATIONAL GROUP
D. Javier Valencia Vera

ESCALA (Original UNE-A1)
H 1:500
V 1:100
Numérica
Gráfica H 0 5 10 15m V 0 1 2 3m

FECHA
JUNIO 2021

TÍTULO DEL PLANO
EXPROPIACIONES
TRAZADO. CAMINOS.
VIAL 10 PPKK 294+600-294+900 (VÍA I)

Nº DE ANEJO
A14_3.3.1.12
Hoja 3 de 4

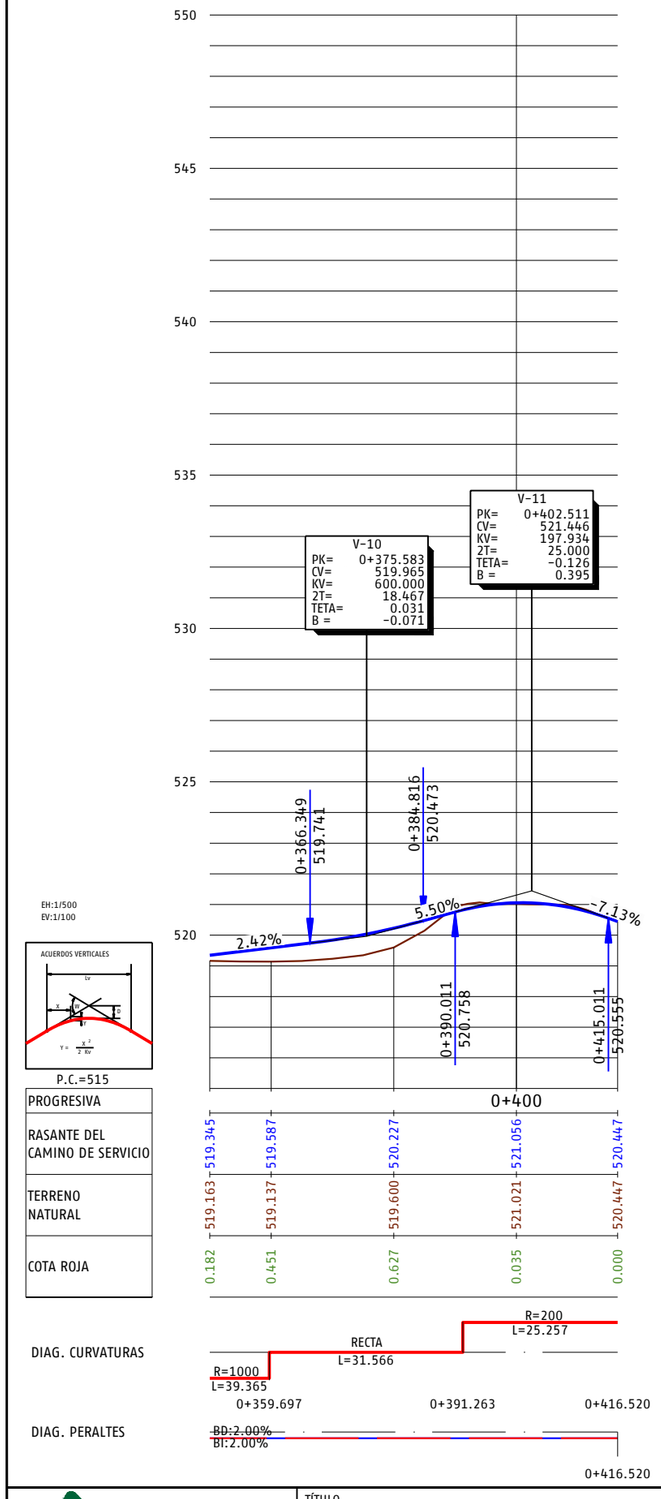

P03-2984-2-AYE-A14-EXP-C-TRD-3.3.1_12.dwg

adif ALTA VELOCIDAD

TÍTULO
PROYECTO DE CONSTRUCCIÓN DE MEJORA INTEGRAL DE LA INFRAESTRUCTURA DE LA LÍNEA DE ALTA VELOCIDAD MADRID - SEVILLA.
TRAMO C: GUADALMEZ - CÓRDOBA

AUTOR
ayesa IDEAM
D. Javier Valencia Vera

ESCALA (Original UNE-A1)
H 1:500
V 1:100
Numérica
Gráfica H 0 5 10 15m
V 0 1 2 3m

FECHA
JUNIO 2021

TÍTULO DEL PLANO
EXPROPIACIONES
TRAZADO. CAMINOS.
VIAL 10 PPKK 294+600-294+900 (VÍA I)

Nº DE ANEJO
A14_3.3.1.12
Hoja 4 de 4

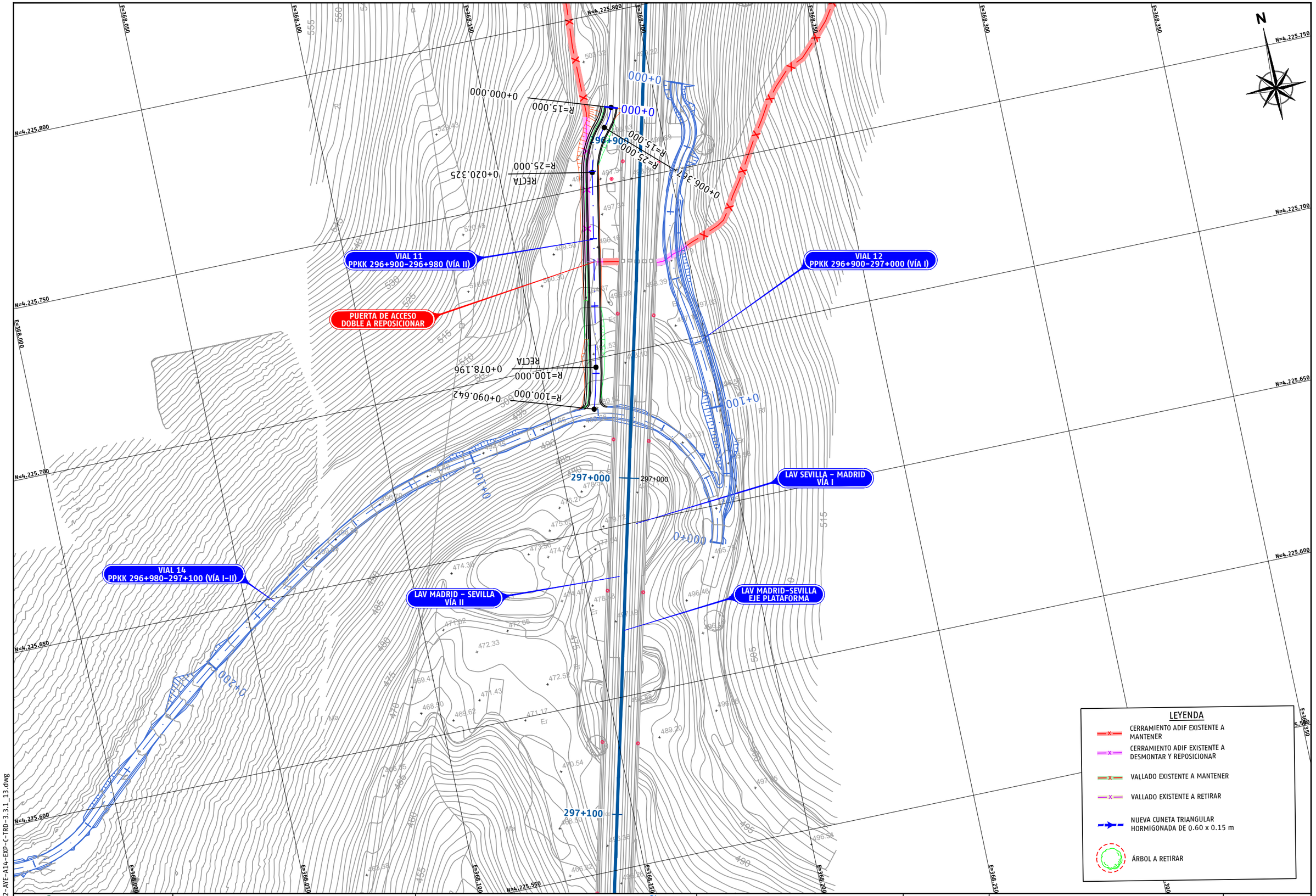

P03-2984-2-AVE-A14-EXP-C-TRD-3.3.1_13.dwg

adif ALTA VELOCIDAD

TÍTULO
PROYECTO DE CONSTRUCCIÓN DE MEJORA INTEGRAL DE LA INFRAESTRUCTURA DE LA LÍNEA DE ALTA VELOCIDAD MADRID - SEVILLA.
TRAMO C: GUADALMEZ - CÓRDOBA

AUTOR
ayesa IDEAM
D. Javier Valencia Vera

ESCALA (Original UNE-A1)
1:500
Numérica
0 5 10 15m
Gráfica

FECHA
JUNIO 2021

TÍTULO DEL PLANO
EXPROPIACIONES
TRAZADO. CAMINOS.
VIAL 11 PPKK 296+900-296+980 (VÍA II)

Nº DE ANEJO
A14_3.3.1.13
Hoja 1 de 2

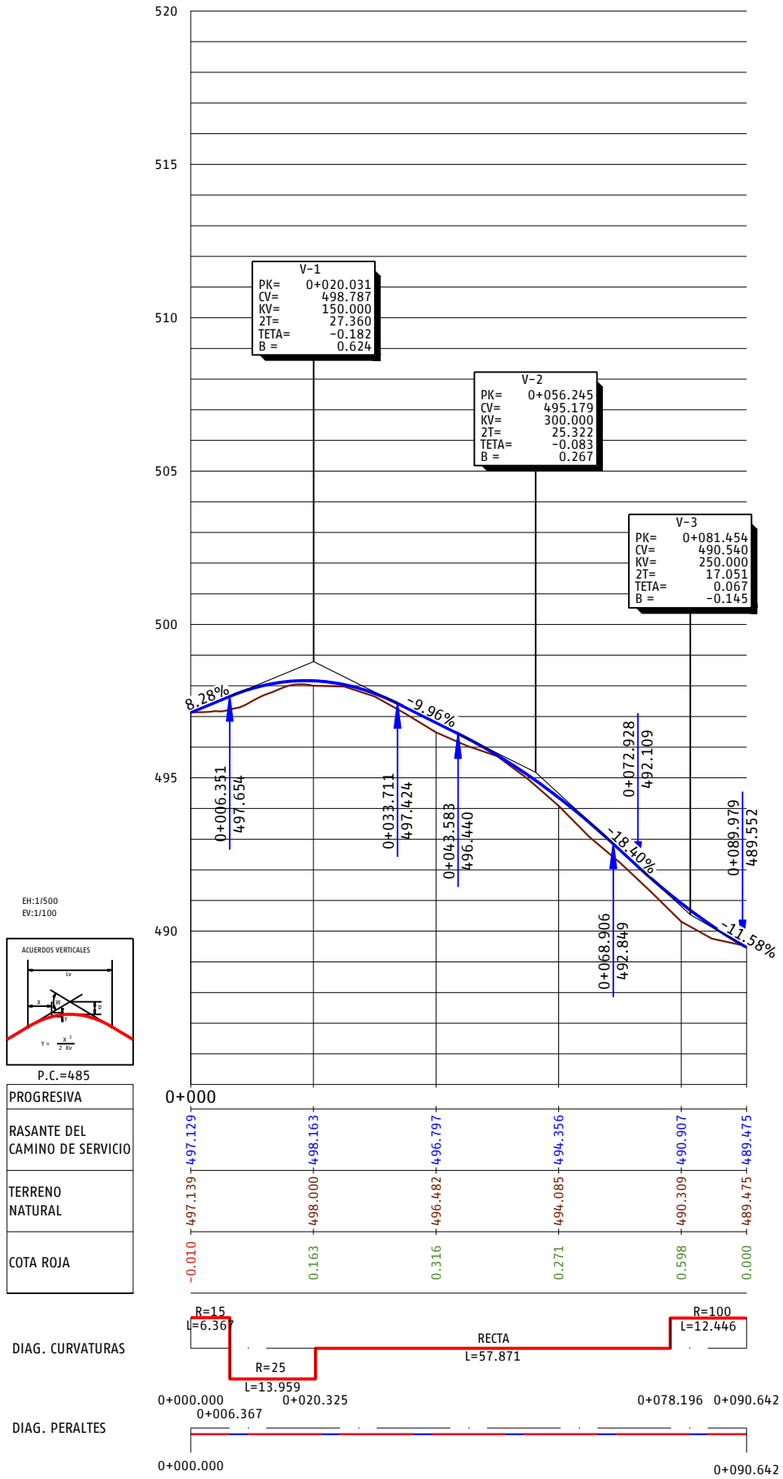

P03-2984-2-AVE-A14-EXP-C-TRD-3.3.1_13.dwg

adif ALTA VELOCIDAD	TÍTULO PROYECTO DE CONSTRUCCIÓN DE MEJORA INTEGRAL DE LA INFRAESTRUCTURA DE LA LÍNEA DE ALTA VELOCIDAD MADRID - SEVILLA. TRAMO C: GUADALMEZ - CÓRDOBA	AUTOR ayesa IDEAM D. Javier Valencia Vera	ESCALA (Original UNE-A1) H 1:500 V 1:100 Numérica Gráfica H 0 5 10 15m V 0 1 2 3m	FECHA JUNIO 2021	TÍTULO DEL PLANO EXPROPIACIONES TRAZADO. CAMINOS. VIAL 11 PPKK 296+900-296+980 (VÍA II)	Nº DE ANEJO A14_3.3.1.13 Hoja 2 de 2

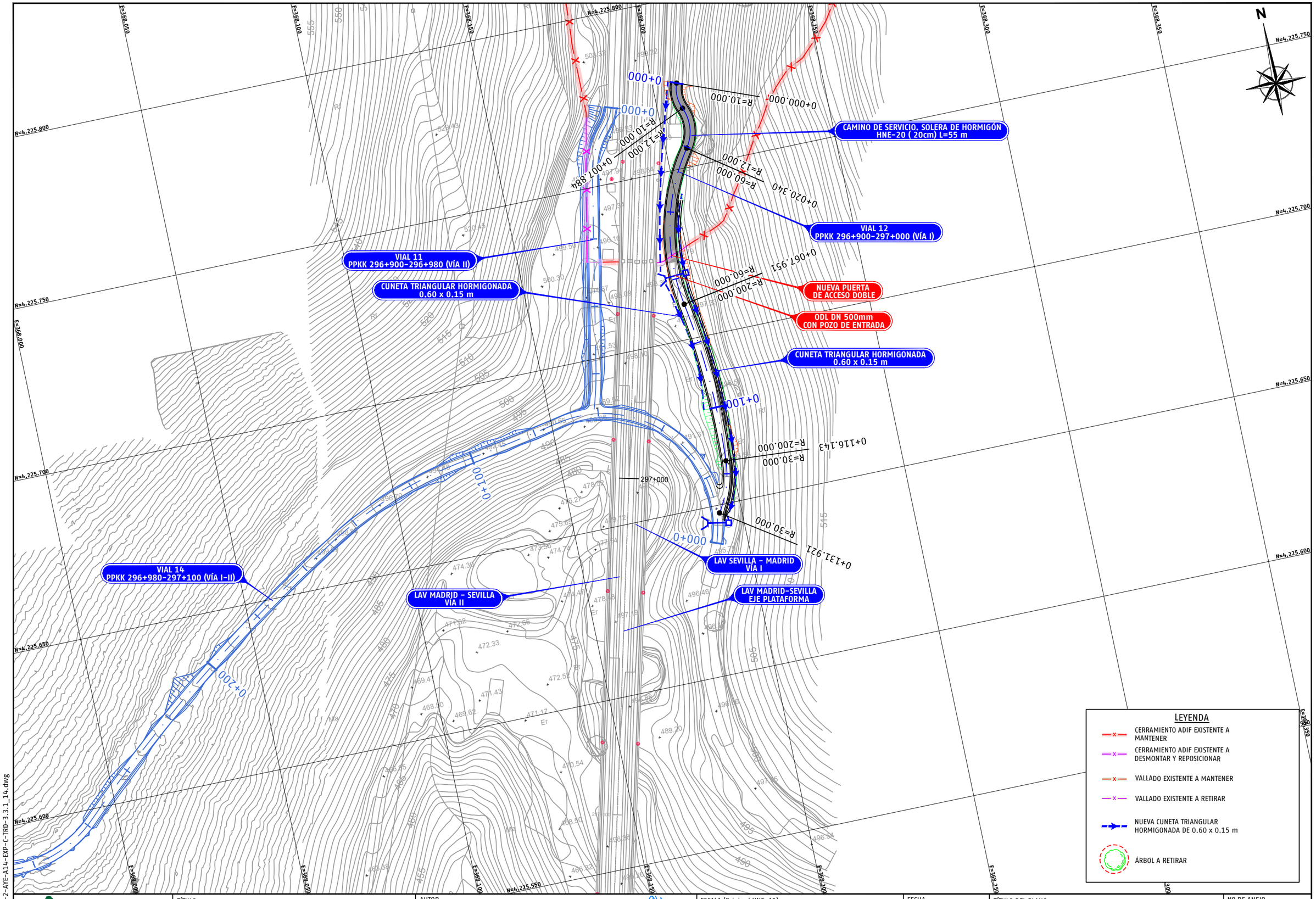

P03-2984-2-AYE-A14-EXP-C-TRD-3.3.1_14.dwg

adif ALTA VELOCIDAD	TÍTULO: PROYECTO DE CONSTRUCCIÓN DE MEJORA INTEGRAL DE LA INFRAESTRUCTURA DE LA LÍNEA DE ALTA VELOCIDAD MADRID – SEVILLA. TRAMO C: GUADALMEZ – CÓRDOBA	AUTOR: ayesa · IDEAM · D. Javier Valencia Vera	ESCALA (Original UNE-A1): 1:500 Numérica; 0 5 10 15m Gráfica	FECHA: JUNIO 2021	TÍTULO DEL PLANO: EXPROPIACIONES. TRAZADO. CAMINOS. VIAL 12 PPKK 296+900-297+000 (VÍA I)	Nº DE ANEJO: A14_3.3.1.14 Hoja 1 de 2

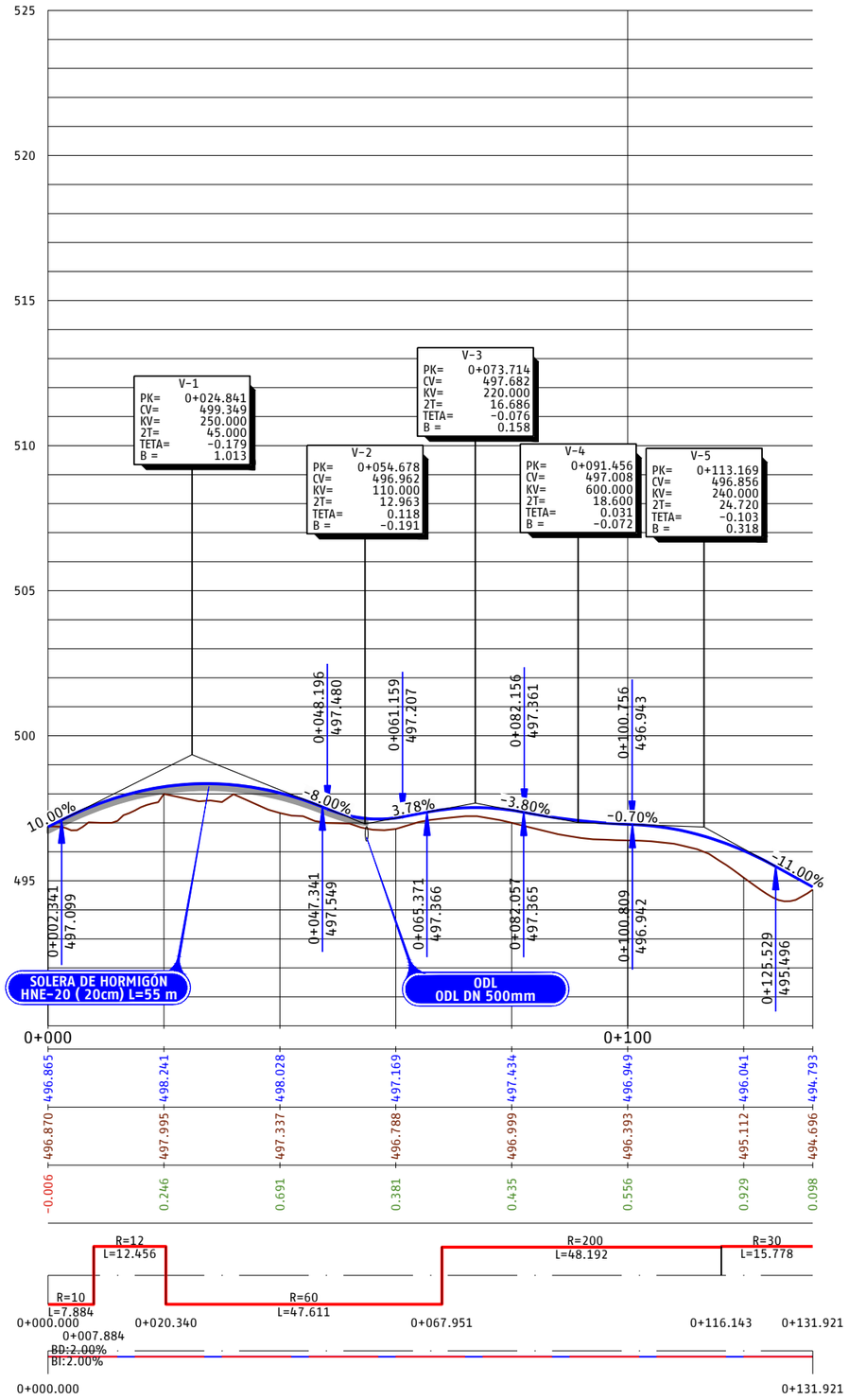

EH:1/500
EV:1/100



P.C.=490

PROGRESIVA	0+000.000	0+007.884	0+020.340	0+047.341	0+065.371	0+082.057	0+100.809	0+125.529	0+131.921
RASANTE DEL CAMINO DE SERVICIO	496.865	498.241	498.028	497.169	497.434	496.949	496.041	496.793	
TERRENO NATURAL	496.870	497.995	497.337	496.788	496.999	496.393	495.112	494.696	
COTA ROJA	-0.006	0.246	0.691	0.381	0.435	0.556	0.929	0.098	

P03-2984-2-AVE-A14-EXP-C-TRD-3.3.1_14.dwg

adif ALTA VELOCIDAD

TÍTULO
PROYECTO DE CONSTRUCCIÓN DE MEJORA INTEGRAL DE LA INFRAESTRUCTURA DE LA LÍNEA DE ALTA VELOCIDAD MADRID - SEVILLA.
TRAMO C: GUADALMEZ - CÓRDOBA

AUTOR
ayesa IDEAM
D. Javier Valencia Vera

ESCALA (Original UNE-A1)
H 1:500
V 1:100
Numérica
Gráfica H 0 5 10 15m V 0 1 2 3m

FECHA
JUNIO 2021

TÍTULO DEL PLANO
EXPROPIACIONES
TRAZADO. CAMINOS.
VIAL 12 PPKK 296+900-297+000 (VÍA I)

Nº DE ANEJO
A14_3.3.1.14
Hoja 2 de 2

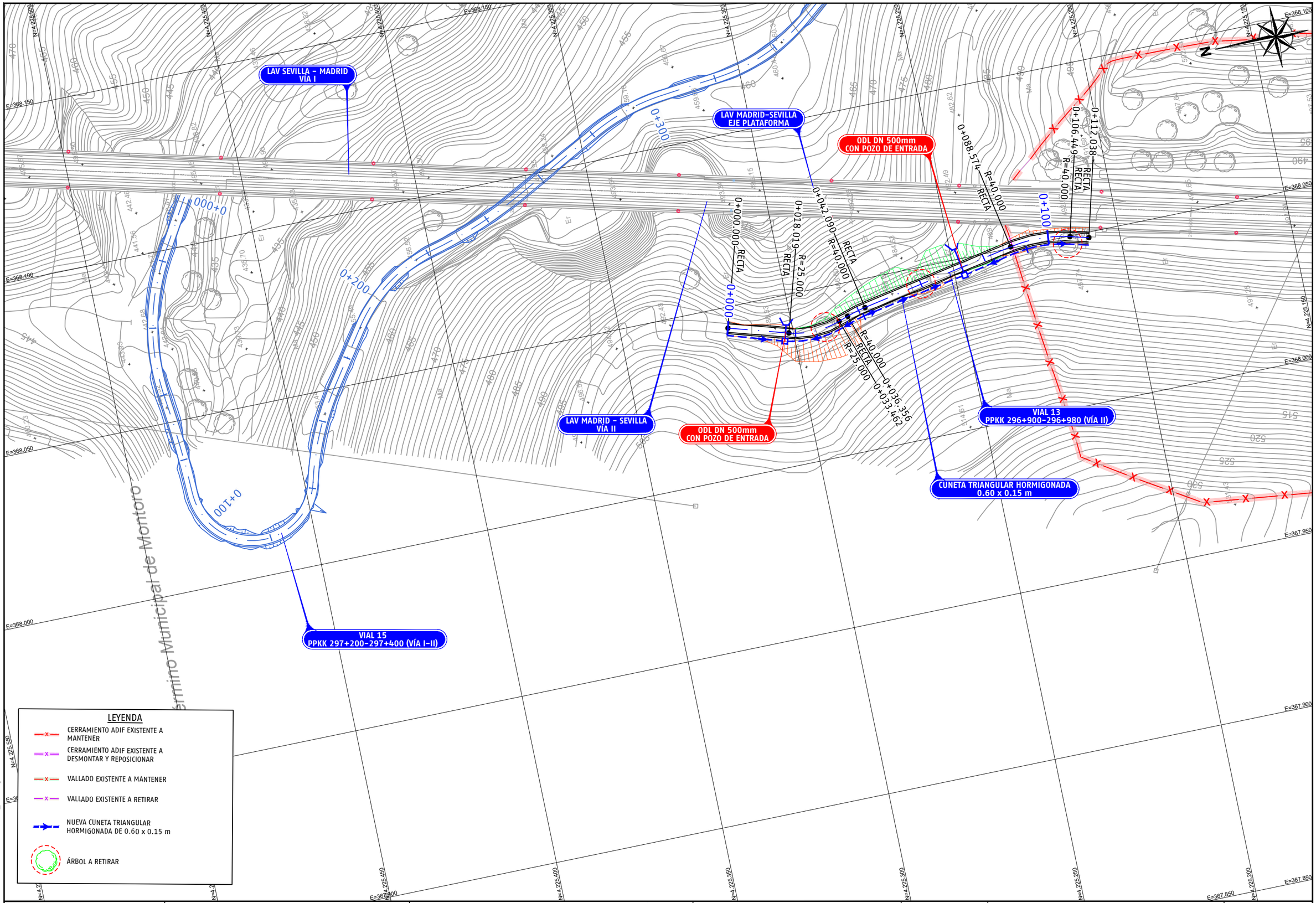

P03-2984-2-AYE-A14-EXP-C-TRD-3.3.1_15.dwg

adif ALTA VELOCIDAD	TÍTULO PROYECTO DE CONSTRUCCIÓN DE MEJORA INTEGRAL DE LA INFRAESTRUCTURA DE LA LÍNEA DE ALTA VELOCIDAD MADRID - SEVILLA. TRAMO C: GUADALMEZ - CÓRDOBA	AUTOR ayesa IDEAM D. Javier Valencia Vera	ESCALA (Original UNE-A1) 1:500 Numérica Gráfica 0 5 10 15m	FECHA JUNIO 2021	TÍTULO DEL PLANO EXPROPIACIONES TRAZADO. CAMINOS. VIAL 13 PPKK 297+420-297+470 (VÍA II)	Nº DE ANEJO A14_3.3.1.15 Hoja 1 de 2

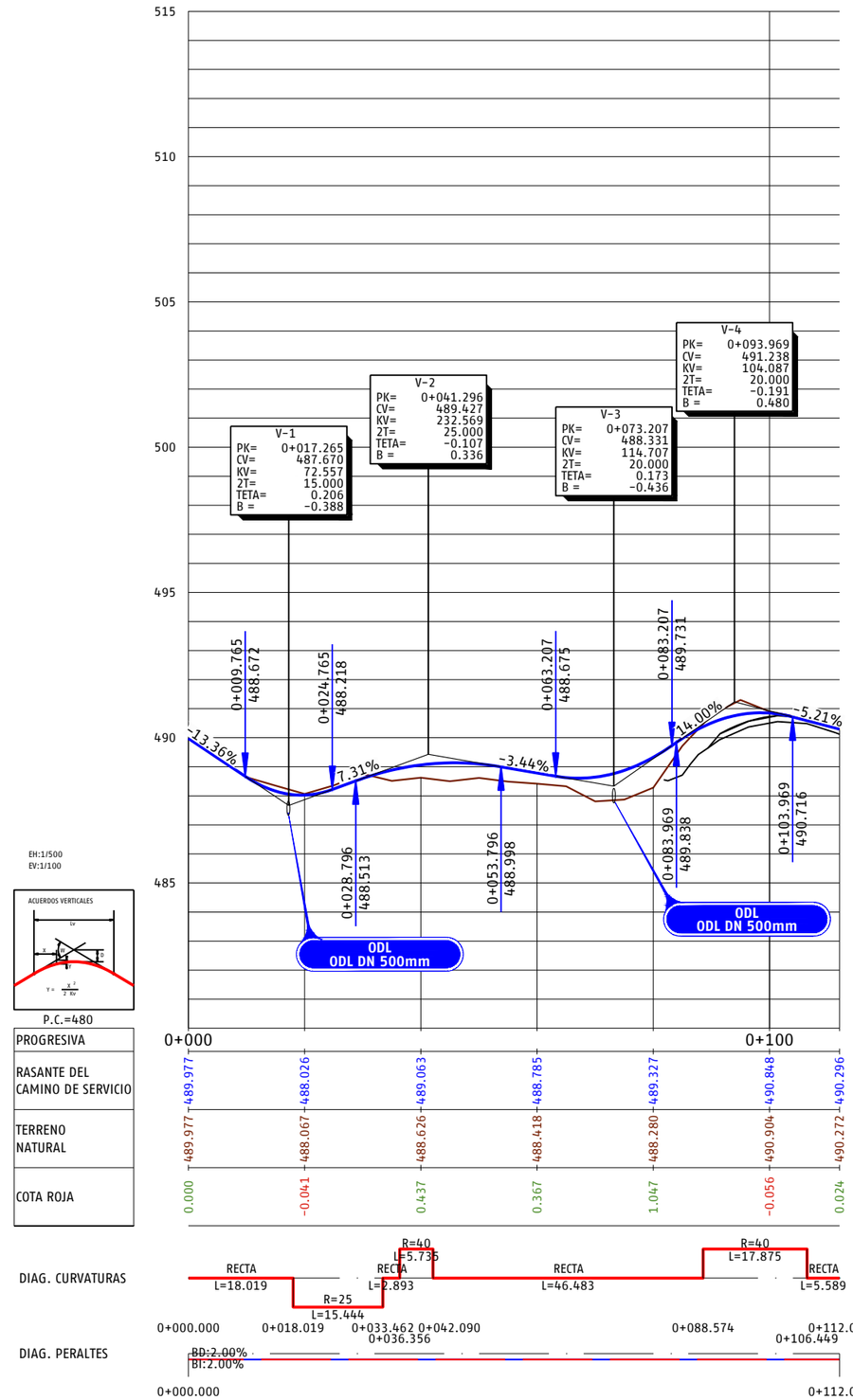

P03-2984-2-AYE-A14-EXP-C-TRD-3.3.1_15.dwg

adif ALTA VELOCIDAD

TÍTULO
PROYECTO DE CONSTRUCCIÓN DE MEJORA INTEGRAL DE LA INFRAESTRUCTURA DE LA LÍNEA DE ALTA VELOCIDAD MADRID - SEVILLA.
TRAMO C: GUADALMEZ - CÓRDOBA

AUTOR
ayesa IDEAM
D. Javier Valencia Vera

ESCALA (Original UNE-A1)
H 1:500
V 1:100
Numérica
Gráfica H 0 5 10 15m V 0 1 2 3m

FECHA
JUNIO 2021

TÍTULO DEL PLANO
EXPROPIACIONES
TRAZADO. CAMINOS.
VIAL 13 PPKK 297+420-297+470 (VÍA II)

Nº DE ANEJO
A14_3.3.1.15
Hoja 2 de 2

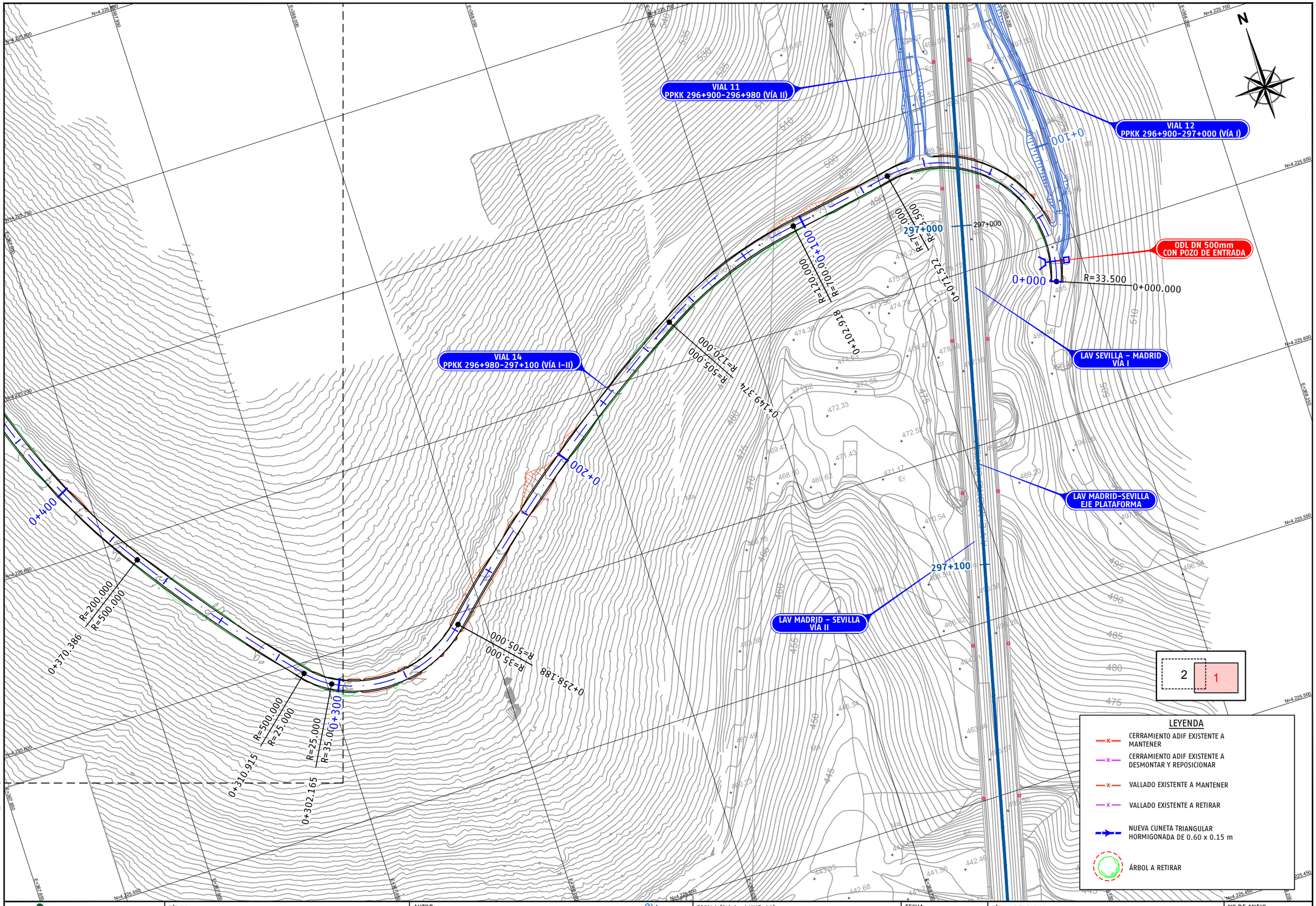

P03-2984-2-AYE-A14-EXP-C-TRD-3.3.1_16.dwg

adif ALTA VELOCIDAD	TÍTULO PROYECTO DE CONSTRUCCIÓN DE MEJORA INTEGRAL DE LA INFRAESTRUCTURA DE LA LÍNEA DE ALTA VELOCIDAD MADRID - SEVILLA. TRAMO C: GUADALMEZ - CÓRDOBA	AUTOR ayesa IDEAM D. Javier Valencia Vera	ESCALA (Original UNE-A1) 1:500 Numérica Gráfica 0 5 10 15m	FECHA JUNIO 2021	TÍTULO DEL PLANO EXPROPIACIONES TRAZADO. CAMINOS. VIAL 14 PPKK 296+980-297+100 (VÍA I / VÍA II)	Nº DE ANEJO A14_3.3.1.16 Hoja 1 de 5

VIAL 14
PPKK 296+980-297+100 (VÍA I-II)

0+600
R=16.000
R=120.000
0+571.729
R=16.000
R=100.000
0+606.407
R=100.000
R=60.000
0+645.847
R=90.000
0+666.410
R=70.000
R=90.000
0+685.853
0+700
R=100.000
R=70.000
0+705.399
0+486.841
0+503.400
R=120.000
R=80.000
0+500
R=80.000
R=500.000
0+453.441
R=500.000
R=200.000
0+400
R=200.000
R=100.000
0+739.795
0+800
R=200.000
R=100.000
0+794.943
R=100.000
0+829.800
0+370.386
R=200.000
R=500.000
R=500.000
R=25.000
R=25.000
R=35.000
0+300
10.915

N=4.225.900
N=4.225.850
N=4.225.800
N=4.225.750
N=4.225.700
N=4.225.650
N=4.225.600
E=367.700
E=367.750
E=367.800
E=367.850
E=367.900
E=367.950
E=368.000
E=368.050

N

LEYENDA

- CERRAMIENTO ADIF EXISTENTE A MANTENER
- CERRAMIENTO ADIF EXISTENTE A DESMONTAR Y REPOSICIONAR
- VALLADO EXISTENTE A MANTENER
- VALLADO EXISTENTE A RETIRAR
- NUEVA CUNETA TRIANGULAR HORMIGONADA DE 0.60 x 0.15 m
- ÁRBOL A RETIRAR

2
1

P03-2984-2-AYE-A14-EXP-C-TRD-3.3.1_16.dwg

adif ALTA VELOCIDAD

TÍTULO
PROYECTO DE CONSTRUCCIÓN DE MEJORA INTEGRAL DE LA INFRAESTRUCTURA DE LA LÍNEA DE ALTA VELOCIDAD MADRID - SEVILLA.
TRAMO C: GUADALMEZ - CÓRDOBA

AUTOR
ayesa IDEAM TYPSA INTERNATIONAL GROUP
D. Javier Valencia Vera

ESCALA (Original UNE-A1)
1:500
Numérica
0 5 10 15m
Gráfica

FECHA
JUNIO 2021

TÍTULO DEL PLANO
EXPROPIACIONES
TRAZADO. CAMINOS.
VIAL 14 PPKK 296+980-297+100 (VÍA I / VÍA II)

Nº DE ANEJO
A14_3.3.1.16
Hoja 2 de 5

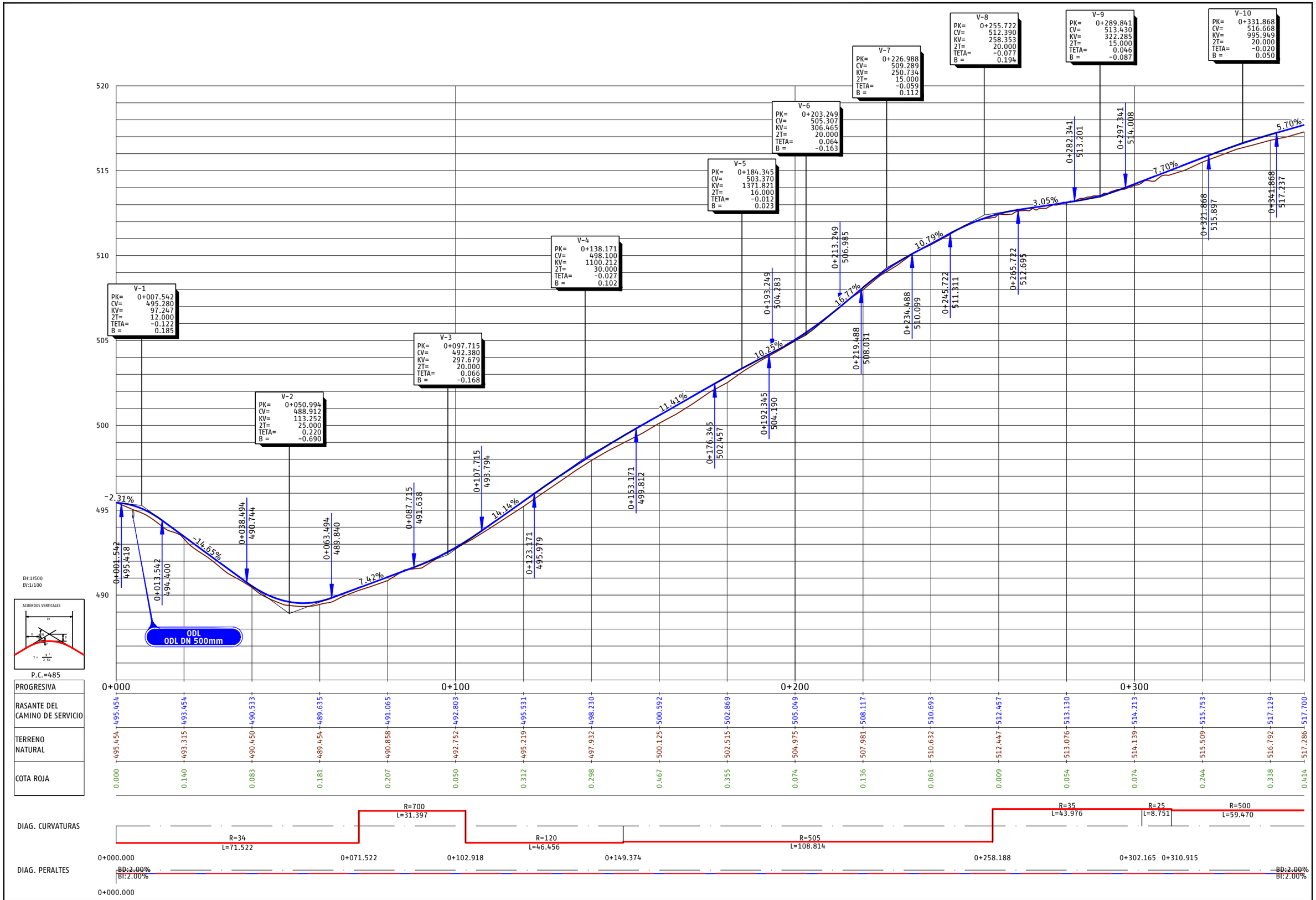

P03-2984-2-AVE-A14-EXP-C-TRD-3.3.1_16.dwg

adif ALTA VELOCIDAD	TÍTULO PROYECTO DE CONSTRUCCIÓN DE MEJORA INTEGRAL DE LA INFRAESTRUCTURA DE LA LÍNEA DE ALTA VELOCIDAD MADRID - SEVILLA. TRAMO C: GUADALMEZ - CÓRDOBA	AUTOR ayesa IDEAM TYPSA INTERNATIONAL GROUP D. Javier Valencia Vera	ESCALA (Original UNE-A1) H 1:500 V 1:100 Numérica Gráfica H 0 5 10 15m V 0 1 2 3m	FECHA JUNIO 2021	TÍTULO DEL PLANO EXPROPIACIONES TRAZADO. CAMINOS. VIAL 14 PPKK 296+980-297+100 (VÍA I / VÍA II)	Nº DE ANEJO A14_3.3.1.16 Hoja 3 de 5

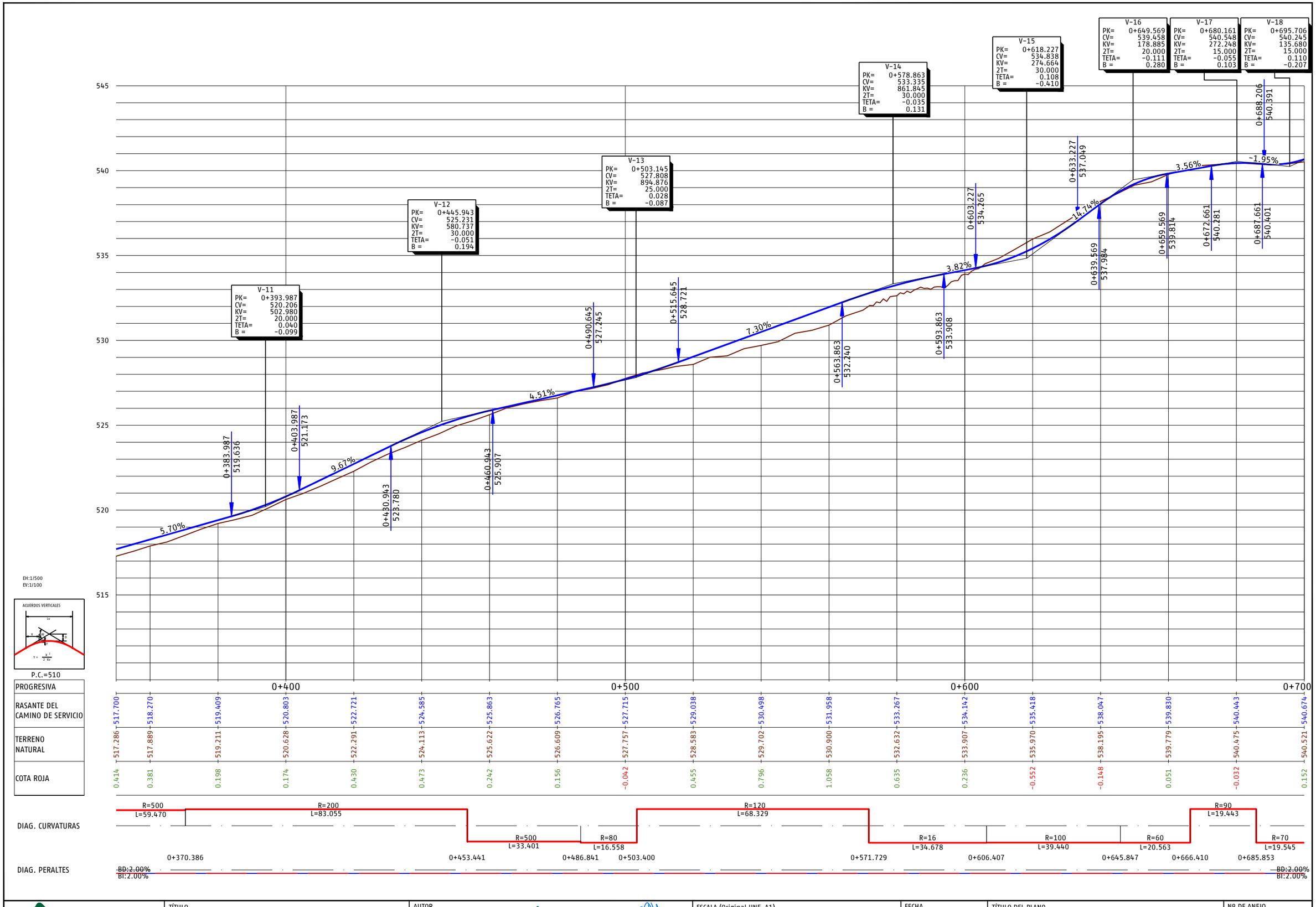

P03-2984-2-AVE-A14-EXP-C-TRD-3.3.1_16.dwg

adif ALTA VELOCIDAD

TÍTULO
PROYECTO DE CONSTRUCCIÓN DE MEJORA INTEGRAL DE LA INFRAESTRUCTURA DE LA LÍNEA DE ALTA VELOCIDAD MADRID – SEVILLA.
TRAMO C: GUADALMEZ – CÓRDOBA

AUTOR
ayesa IDEAM
D. Javier Valencia Vera

ESCALA (Original UNE-A1)
H 1:500
V 1:100
Numérica
Gráfica H 0 5 10 15m V 0 1 2 3m

FECHA
JUNIO 2021

TÍTULO DEL PLANO
EXPROPIACIONES
TRAZADO. CAMINOS.
VIAL 14 PPKK 296+980-297+100 (VÍA I / VÍA II)

Nº DE ANEJO
A14_3.3.1.16
Hoja 4 de 5

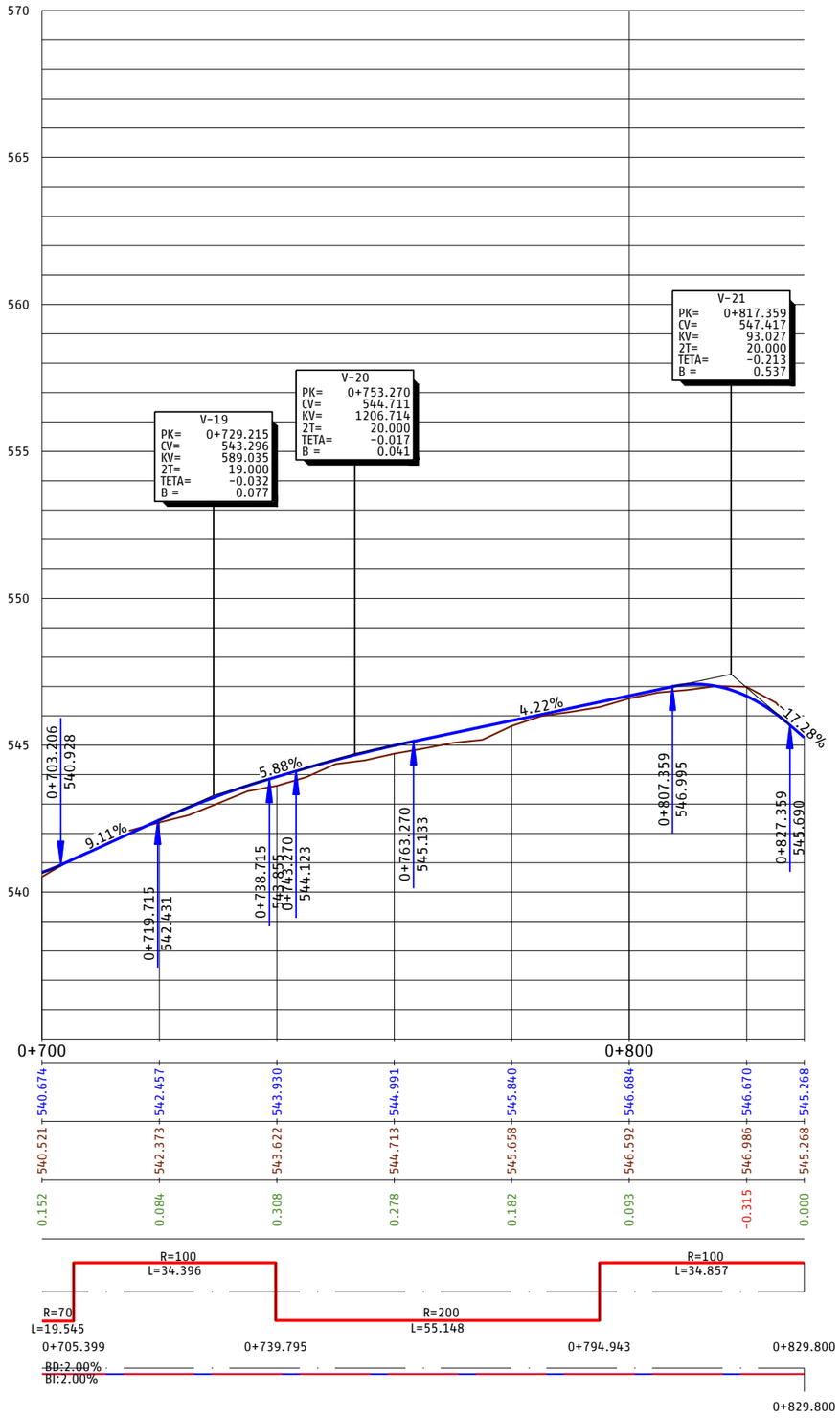

EH:1/500
EV:1/100



P.C.=535

PROGRESIVA	0+700					0+800		
RASANTE DEL CAMINO DE SERVICIO	540.674	542.457	543.930	544.991	545.840	546.684	546.670	545.268
TERRENO NATURAL	540.521	542.373	543.622	544.713	545.658	546.592	546.986	545.268
COTA ROJA	0.152	0.084	0.308	0.278	0.182	0.093	-0.315	0.000

DIAG. CURVATURAS

R=70
L=19.545
R=100
L=34.396
R=200
L=55.148
R=100
L=34.857

DIAG. PERALTES

0+705.399
0+739.795
0+794.943
0+829.800
BD:2.00%
BI:2.00%
0+829.800

P03-2984-2-AVE-A14-EXP-C-TRD-3.3.1_16.dwg

adif ALTA VELOCIDAD	TÍTULO PROYECTO DE CONSTRUCCIÓN DE MEJORA INTEGRAL DE LA INFRAESTRUCTURA DE LA LÍNEA DE ALTA VELOCIDAD MADRID - SEVILLA. TRAMO C: GUADALMEZ - CÓRDOBA	AUTOR ayesa IDEAM D. Javier Valencia Vera	ESCALA (Original UNE-A1) H 1:500 V 1:100 Numérica Gráfica H 0 5 10 15m V 0 1 2 3m	FECHA JUNIO 2021	TÍTULO DEL PLANO EXPROPIACIONES TRAZADO. CAMINOS. VIAL 14 PPKK 296+980-297+100 (VÍA I / VÍA II)	Nº DE ANEJO A14_3.3.1.16 Hoja 5 de 5

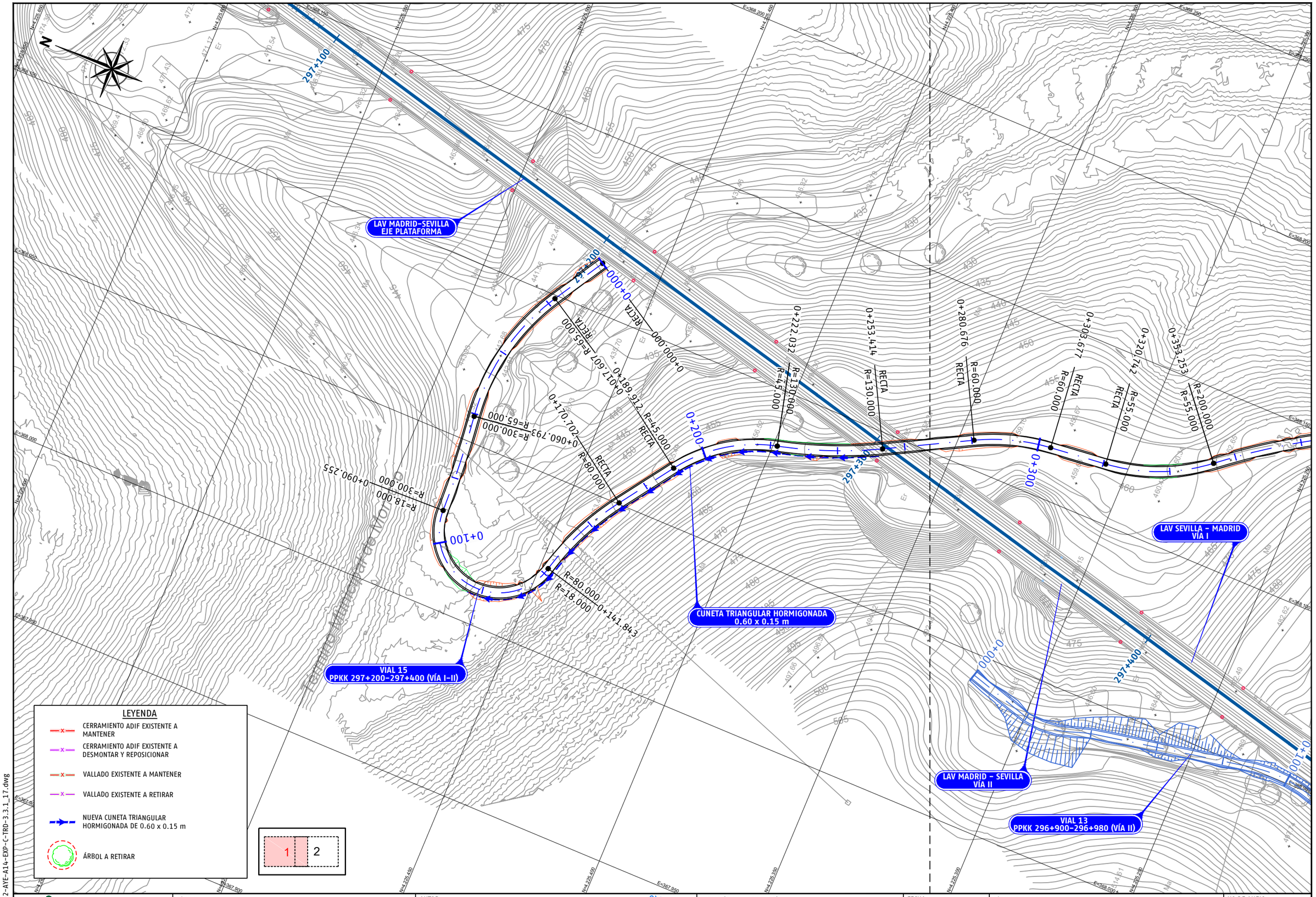

P03-2984-2-AYE-A14-EXP-C-TRD-3.3.1_17.dwg

adif ALTA VELOCIDAD	TÍTULO PROYECTO DE CONSTRUCCIÓN DE MEJORA INTEGRAL DE LA INFRAESTRUCTURA DE LA LÍNEA DE ALTA VELOCIDAD MADRID – SEVILLA. TRAMO C: GUADALMEZ – CÓRDOBA	AUTOR ayesa IDEAM D. Javier Valencia Vera	ESCALA (Original UNE-A1) 1:500 Numérica 0 5 10 15m Gráfica	FECHA JUNIO 2021	TÍTULO DEL PLANO EXPROPIACIONES TRAZADO. CAMINOS. VIAL 15 PPKK 297+200-297+400 (VÍA I / VÍA II)	Nº DE ANEJO A14_3.3.1.17 Hoja 1 de 4

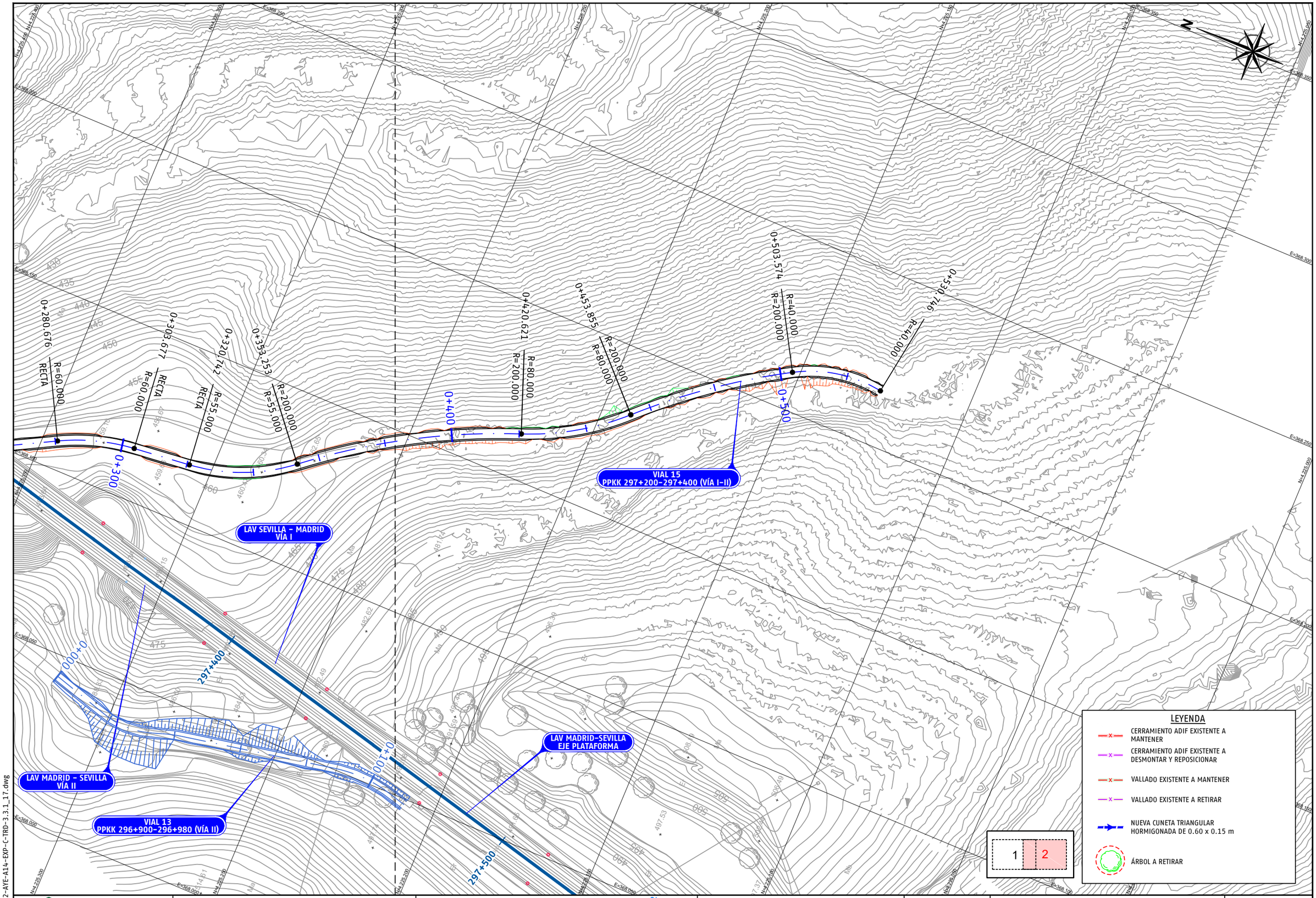

P03-2984-2-AYE-A14-EXP-C-TRD-3.3.1_17.dwg

adif ALTA VELOCIDAD

TÍTULO
PROYECTO DE CONSTRUCCIÓN DE MEJORA INTEGRAL DE LA INFRAESTRUCTURA DE LA LÍNEA DE ALTA VELOCIDAD MADRID – SEVILLA.
TRAMO C: GUADALMEZ – CÓRDOBA

AUTOR
ayesa IDEAM
D. Javier Valencia Vera

ESCALA (Original UNE-A1)
1:500
Numérica
0 5 10 15m
Gráfica

FECHA
JUNIO 2021

TÍTULO DEL PLANO
EXPROPIACIONES
TRAZADO. CAMINOS.
VIAL 15 PPKK 297+200-297+400 (VÍA I / VÍA II)

Nº DE ANEJO
A14_3.3.1.17
Hoja 2 de 4

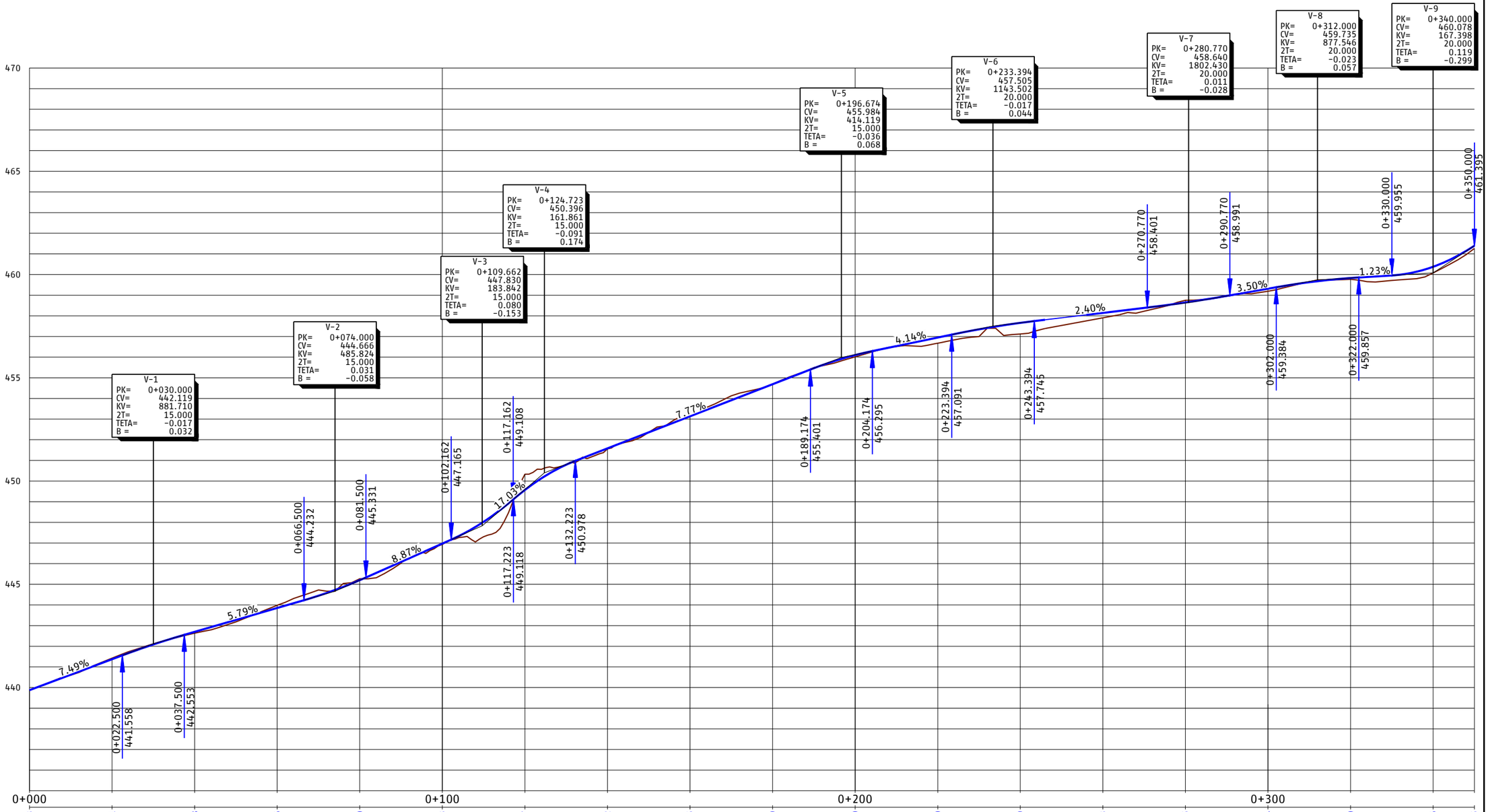

EH:1/500
EV:1/100



P.C.=435

PROGRESIVA	0+000	0+017.607	0+022.500	0+037.500	0+060.793	0+066.500	0+074.000	0+081.500	0+090.255	0+102.162	0+109.662	0+117.162	0+117.223	0+124.723	0+132.223	0+141.843	0+170.702	0+189.174	0+189.912	0+196.674	0+204.174	0+222.032	0+223.394	0+233.394	0+243.394	0+253.414	0+270.770	0+280.676	0+290.770	0+302.000	0+303.677	0+312.000	0+320.742	0+322.000	0+330.000	0+340.000	0+350.000
RASANTE DEL CAMINO DE SERVICIO	439.873	441.371	441.558	442.553	442.698	443.232	443.856	444.666	445.200	446.973	447.830	449.108	449.118	450.396	450.978	449.567	451.582	455.401	455.984	456.295	456.950	457.091	457.505	457.745	458.143	458.401	458.645	458.991	459.314	459.384	459.736	459.857	459.955	460.376	461.395	461.395
TERRENO NATURAL	439.873	441.423	441.558	442.632	442.698	443.984	443.856	445.331	445.200	446.932	447.830	450.329	449.118	451.558	450.978	449.567	451.582	455.401	455.984	456.295	456.950	457.091	457.505	457.745	493.814	458.401	458.751	458.991	459.190	459.384	459.736	459.767	459.955	460.078	460.376	461.264
COTA ROJA	-0.000	-0.052	0.000	0.079	0.000	-0.128	0.000	-0.065	0.000	0.041	0.000	-0.761	0.000	0.024	0.000	0.000	0.000	0.000	0.000	0.000	0.000	0.000	0.000	0.000	-35.671	0.000	-0.106	0.000	0.124	0.000	0.000	0.063	0.000	0.299	0.000	0.131

DIAG. CURVATURAS

RECTA L=17.607 | R=65 L=43.186 | R=300 L=29.462 | R=18 L=51.588 | R=80 L=28.859 | RECTA L=19.210 | R=45 L=32.120 | R=130 L=31.382 | RECTA L=27.262 | R=60 L=23.001 | RECTA L=17.064 | R=55 L=32.511

0+000.000 | 0+017.607 | 0+060.793 | 0+090.255 | 0+141.843 | 0+170.702 | 0+189.912 | 0+222.032 | 0+253.414 | 0+280.676 | 0+303.677 | 0+320.742

DIAG. PERALTES

BD:2.00% BI:2.00% | BD:2.00% BI:2.00%

0+000.000

P03-2984-2-AYE-A14-EXP-C-TRD-3.3.1_17.dwg

adif ALTA VELOCIDAD

TÍTULO
PROYECTO DE CONSTRUCCIÓN DE MEJORA INTEGRAL DE LA INFRAESTRUCTURA DE LA LÍNEA DE ALTA VELOCIDAD MADRID – SEVILLA.
TRAMO C: GUADALMEZ – CÓRDOBA

AUTOR
ayesa · IDEAM · D. Javier Valencia Vera

ESCALA (Original UNE-A1)
H 1:500
V 1:100
Numérica
Gráfica H 0 5 10 15m V 0 1 2 3m

FECHA
JUNIO 2021

TÍTULO DEL PLANO
EXPROPIACIONES
TRAZADO. CAMINOS.
VIAL 15 PPKK 297+200-297+400 (VÍA I / VÍA II)

Nº DE ANEJO
A14_3.3.1.17
Hoja 3 de 4

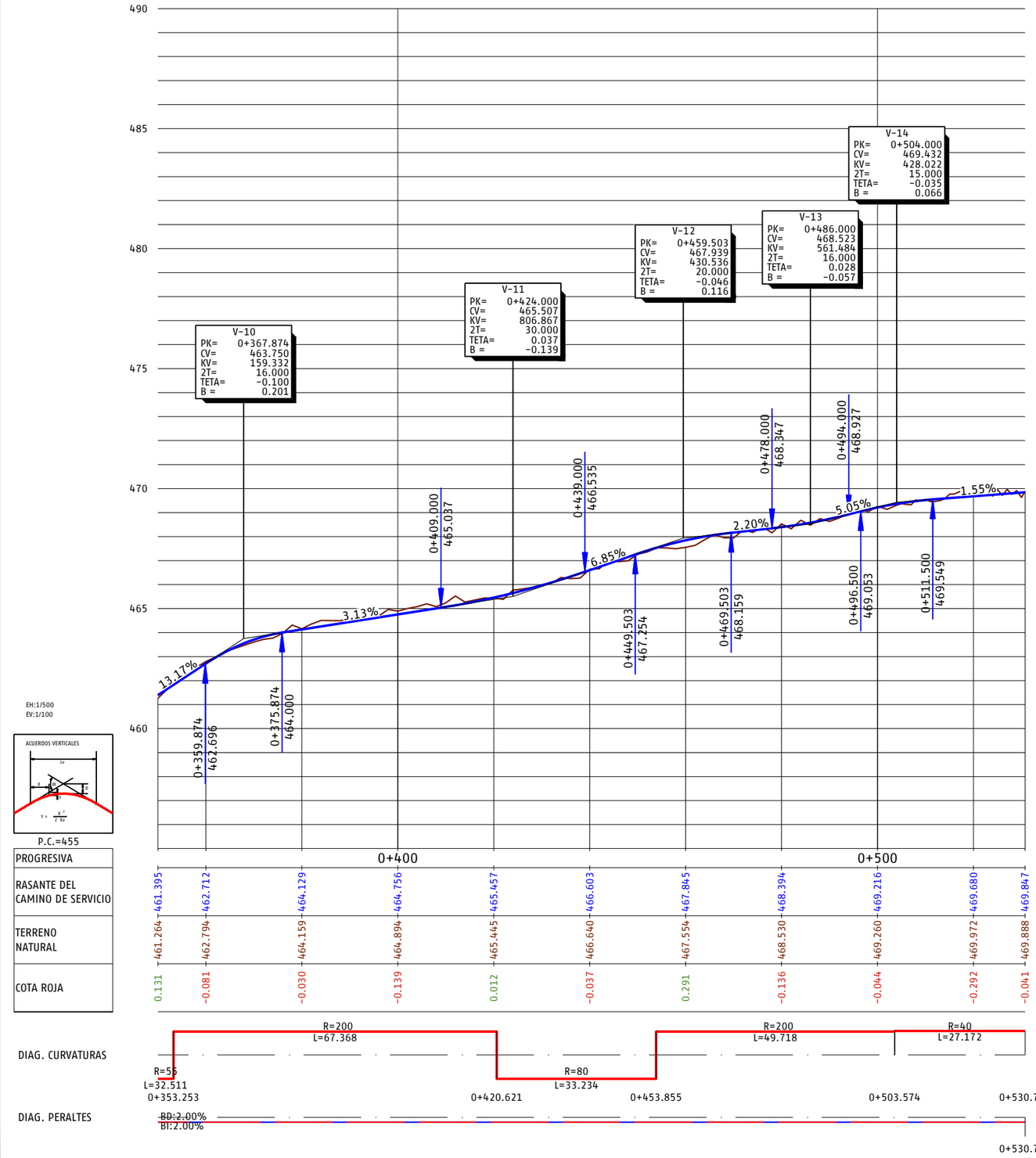

EH:1/500
EV:1/100

P.C.=455

PROGRESIVA	0+400									0+500	
RASANTE DEL CAMINO DE SERVICIO	461.395	462.712	464.129	464.756	465.457	466.603	467.845	468.394	469.216	469.680	469.847
TERRENO NATURAL	461.264	462.794	464.159	464.894	465.445	466.640	467.554	468.530	469.260	469.972	469.888
COTA ROJA	0.131	-0.081	-0.030	-0.139	0.012	-0.037	0.291	-0.136	-0.044	-0.292	-0.041

DIAG. CURVATURAS

R=55 L=32.511 0+353.253
R=200 L=67.368
R=80 L=33.234 0+420.621 0+453.855
R=200 L=49.718 0+503.574
R=40 L=27.172 0+530.746

DIAG. PERALTES

BD:2.00%
BI:2.00%

0+530.746

P03-2984-2-AYE-A14-EXP-C-TRD-3.3.1_17.dwg

adif ALTA VELOCIDAD

TÍTULO
PROYECTO DE CONSTRUCCIÓN DE MEJORA INTEGRAL DE LA INFRAESTRUCTURA DE LA LÍNEA DE ALTA VELOCIDAD MADRID - SEVILLA.
TRAMO C: GUADALMEZ - CÓRDOBA

AUTOR
ayesa IDEAM TYPSA INTERNATIONAL GROUP
D. Javier Valencia Vera

ESCALA (Original UNE-A1)
H 1:500
V 1:100
Numérica
Gráfica H 0 5 10 15m V 0 1 2 3m

FECHA
JUNIO 2021

TÍTULO DEL PLANO
EXPROPIACIONES
TRAZADO. CAMINOS.
VIAL 15 PPKK 297+200-297+400 (VÍA I / VÍA II)

Nº DE ANEJO
A14_3.3.1.17
Hoja 4 de 4

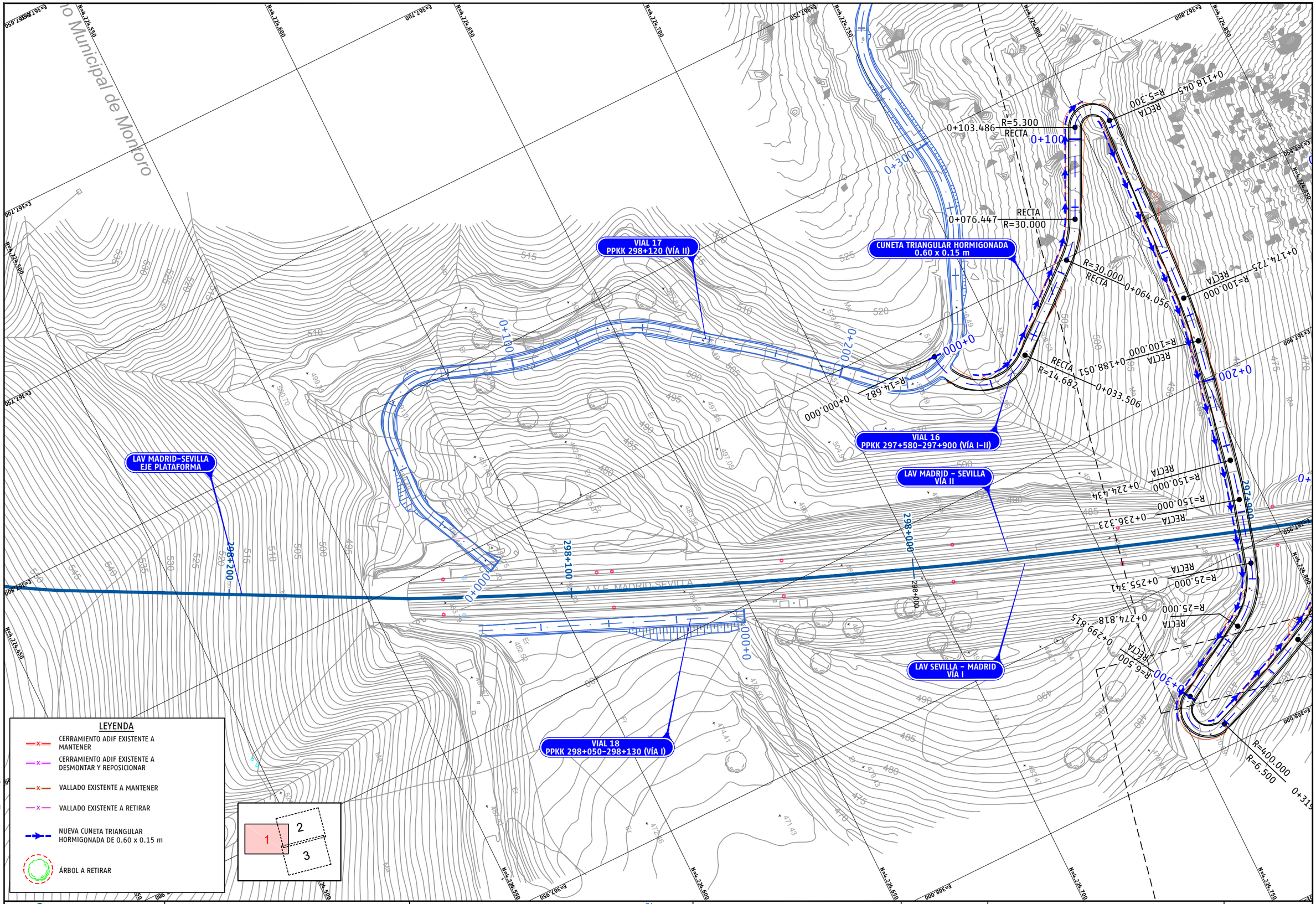

P03-2984-2-AYE-A14-EXP-C-TRD-3.3.1_18.dwg

adif ALTA VELOCIDAD	TÍTULO PROYECTO DE CONSTRUCCIÓN DE MEJORA INTEGRAL DE LA INFRAESTRUCTURA DE LA LÍNEA DE ALTA VELOCIDAD MADRID - SEVILLA. TRAMO C: GUADALMEZ - CÓRDOBA	AUTOR ayesa IDEAM D. Javier Valencia Vera	ESCALA (Original UNE-A1) 1:500 Numérica Gráfica 0 5 10 15m	FECHA JUNIO 2021	TÍTULO DEL PLANO EXPROPIACIONES TRAZADO. CAMINOS. VIAL 16 PPKK 297+580-297+900 (VÍA I / VÍA II)	Nº DE ANEJO A14_3.3.1.18 Hoja 1 de 8

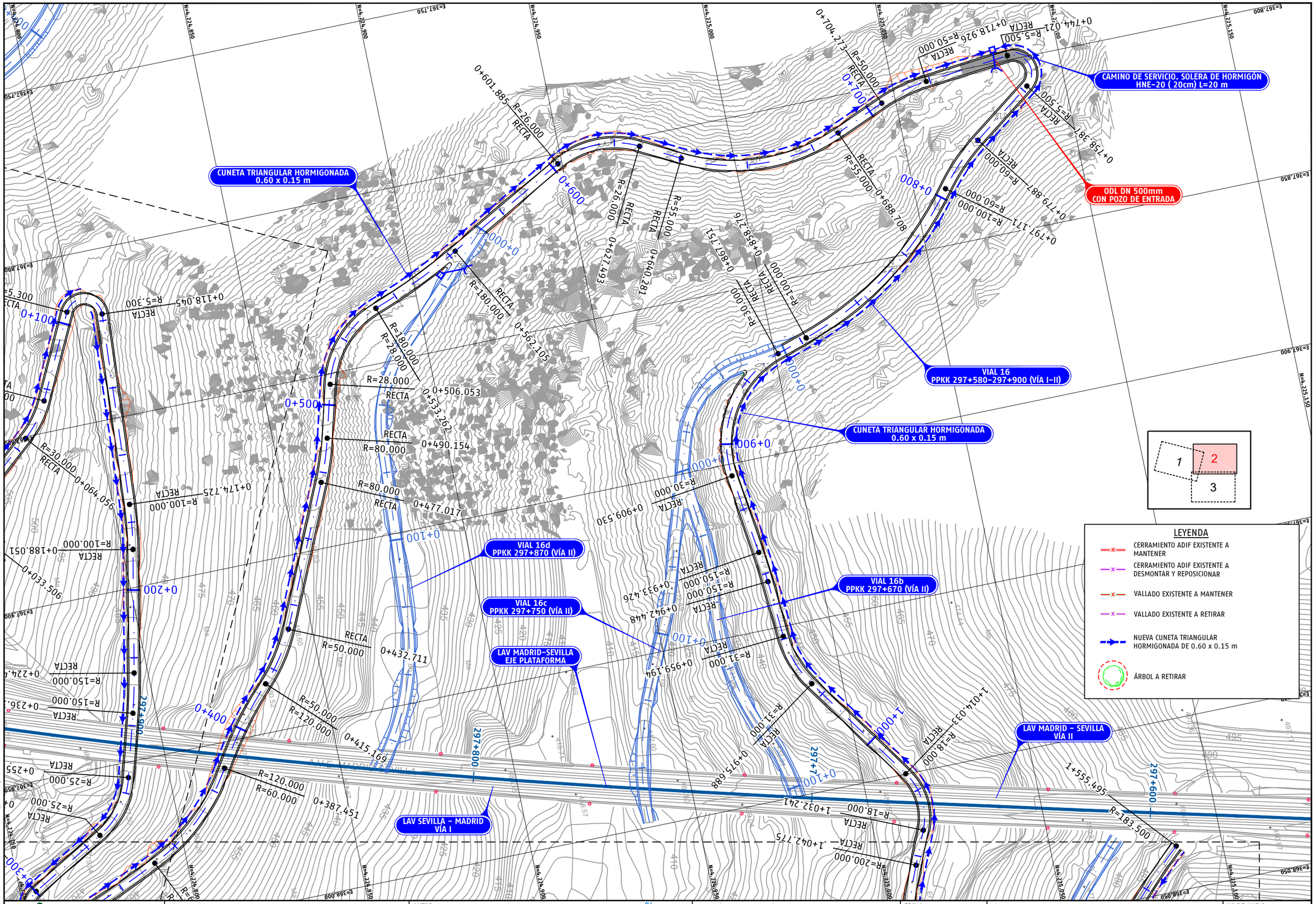

P03-2984-2-AVE-A14-EXP-C-TRD-3.3.1_18.dwg

adif ALTA VELOCIDAD

TÍTULO
PROYECTO DE CONSTRUCCIÓN DE MEJORA INTEGRAL DE LA INFRAESTRUCTURA DE LA LÍNEA DE ALTA VELOCIDAD MADRID - SEVILLA.
TRAMO C: GUADALMEZ - CÓRDOBA

AUTOR
ayesa IDEAM
D. Javier Valencia Vera

ESCALA (Original UNE-A1)
1:500
Numérica
0 5 10 15m
Gráfica

FECHA
JUNIO 2021

TÍTULO DEL PLANO
EXPROPIACIONES
TRAZADO. CAMINOS.
VIAL 16 PPKK 297+580-297+900 (VÍA I / VÍA II)

Nº DE ANEJO
A14_3.3.1.18
Hoja 2 de 8

Término Municipal de Montoro

VIAL 16
PPKK 297+580-297+900 (VÍA I-II)

VIAL 16a
PPKK 297+610 (VÍA I)

CUNETA TRIANGULAR HORMIGONADA
0.60 x 0.15 m

CUNETA TRIANGULAR HORMIGONADA
0.60 x 0.15 m

LEYENDA

- CERRAMIENTO ADIF EXISTENTE A MANTENER
- CERRAMIENTO ADIF EXISTENTE A DESMONTAR Y REPOSICIONAR
- VALLADO EXISTENTE A MANTENER
- VALLADO EXISTENTE A RETIRAR
- NUEVA CUNETA TRIANGULAR HORMIGONADA DE 0.60 x 0.15 m
- ÁRBOL A RETIRAR

P03-2984-2-AYE-A14-EXP-C-TRD-3.3.1_18.dwg

adif ALTA VELOCIDAD	TÍTULO PROYECTO DE CONSTRUCCIÓN DE MEJORA INTEGRAL DE LA INFRAESTRUCTURA DE LA LÍNEA DE ALTA VELOCIDAD MADRID - SEVILLA. TRAMO C: GUADALMEZ - CÓRDOBA	AUTOR ayesa IDEAM D. Javier Valencia Vera	ESCALA (Original UNE-A1) 1:500 Numérica 0 5 10 15m Gráfica	FECHA JUNIO 2021	TÍTULO DEL PLANO EXPROPIACIONES TRAZADO. CAMINOS. VIAL 16 PPKK 297+580-297+900 (VÍA I / VÍA II)	Nº DE ANEJO A14_3.3.1.18 Hoja 3 de 8

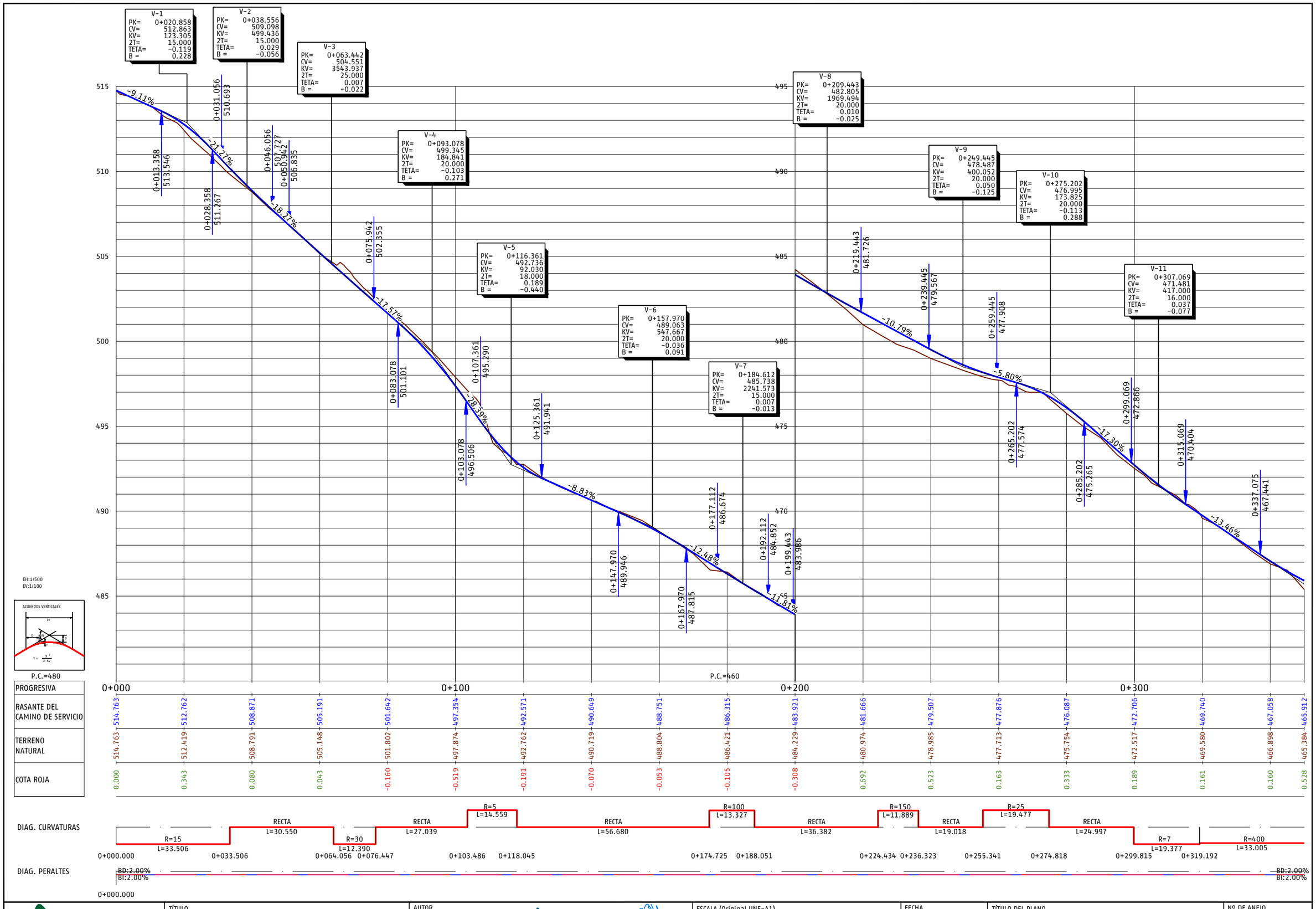

EH:1/500
EV:1/100

ACUERDOS VERTICALES

PROGRESIVA	0+000	0+033.506	0+064.056	0+076.447	0+103.486	0+118.045	0+174.725	0+188.051	0+224.434	0+236.323	0+255.341	0+274.818	0+299.815	0+319.192	0+000.000
RASANTE DEL CAMINO DE SERVICIO	514.763	512.762	508.871	505.191	501.642	497.354	492.571	490.649	488.751	486.315	483.921	481.666	479.507	477.876	476.087	472.706	469.740	467.058	465.912
TERRENO NATURAL	514.763	512.419	508.791	505.148	501.802	497.874	492.762	490.719	488.804	486.421	484.229	480.974	478.985	477.713	475.754	472.517	469.580	466.898	465.384
COTA ROJA	0.000	0.343	0.080	0.043	-0.160	-0.519	-0.191	-0.070	-0.053	-0.105	-0.308	0.692	0.523	0.163	0.333	0.189	0.161	0.160	0.528

DIAG. CURVATURAS

R=15 L=33.506 | RECTA L=30.550 | R=30 L=12.390 | RECTA L=27.039 | R=5 L=14.559 | RECTA L=56.680 | R=100 L=13.327 | RECTA L=36.382 | R=150 L=11.889 | RECTA L=19.018 | R=25 L=19.477 | RECTA L=24.997 | R=7 L=19.377 | R=400 L=33.005

DIAG. PERALTES

BD:2.00% BI:2.00%

P03-2984-2-AYE-A14-EXP-C-TRD-3.3.1_18.dwg

adif ALTA VELOCIDAD

TÍTULO
PROYECTO DE CONSTRUCCIÓN DE MEJORA INTEGRAL DE LA INFRAESTRUCTURA DE LA LÍNEA DE ALTA VELOCIDAD MADRID - SEVILLA.
TRAMO C: GUADALMEZ - CÓRDOBA

AUTOR
ayesa IDEAM TYPSA INTERNATIONAL GROUP
D. Javier Valencia Vera

ESCALA (Original UNE-A1)
H 1:500
V 1:100
Numérica
Gráfica H 0 5 10 15m V 0 1 2 3m

FECHA
JUNIO 2021

TÍTULO DEL PLANO
EXPROPIACIONES
TRAZADO. CAMINOS.
VIAL 16 PPKK 297+580-297+900 (VÍA I / VÍA II)

Nº DE ANEJO
A14_3.3.1.18
Hoja 4 de 8

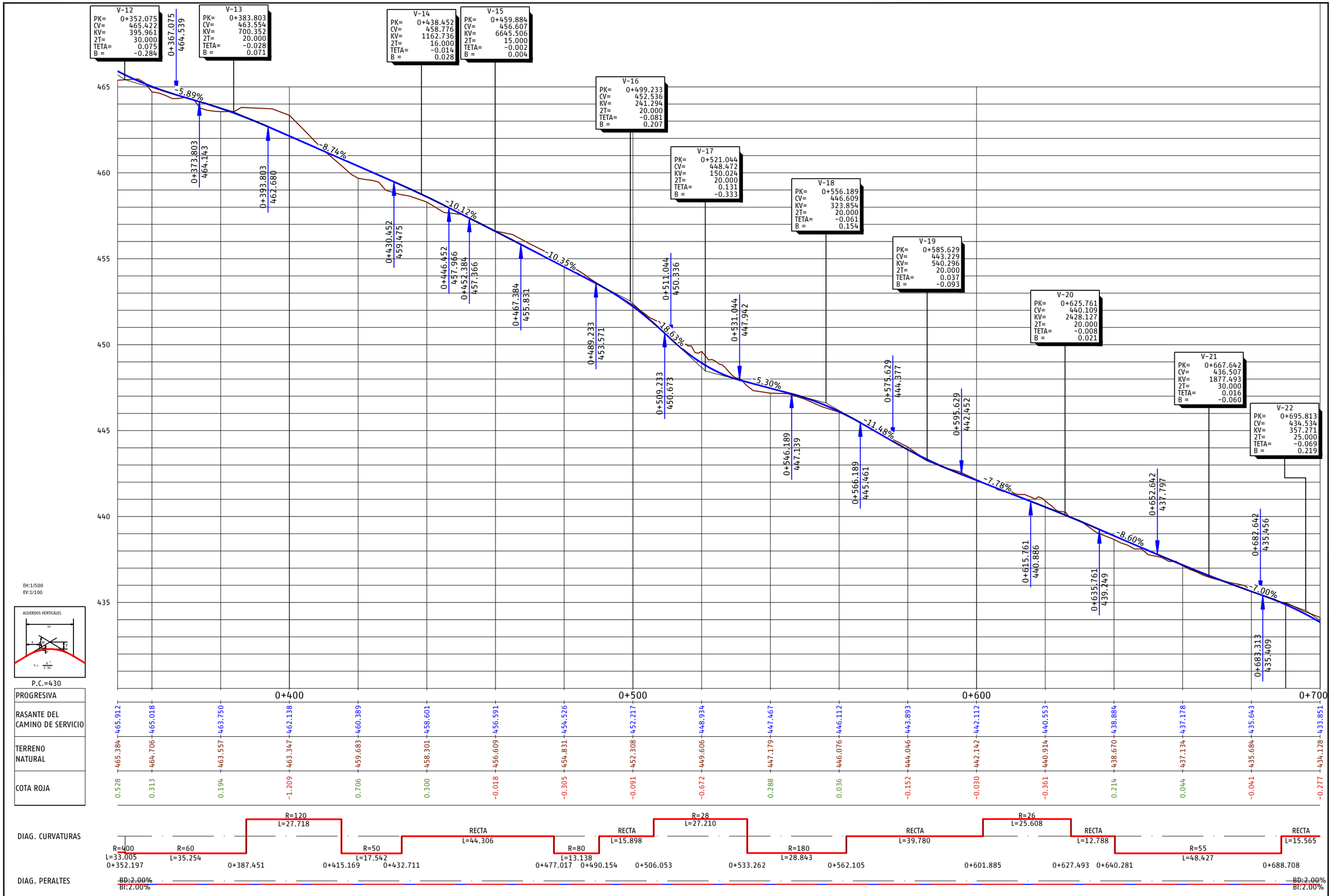

P03-2984-2-AYE-A14-EXP-C-TRD-3.3.1_18.dwg

adif ALTA VELOCIDAD	TÍTULO PROYECTO DE CONSTRUCCIÓN DE MEJORA INTEGRAL DE LA INFRAESTRUCTURA DE LA LÍNEA DE ALTA VELOCIDAD MADRID - SEVILLA. TRAMO C: GUADALMEZ - CÓRDOBA	AUTOR ayesa IDEAM D. Javier Valencia Vera	ESCALA (Original UNE-A1) H 1:500 V 1:100 Numérica Gráfica H 0 5 10 15m V 0 1 2 3m	FECHA JUNIO 2021	TÍTULO DEL PLANO EXPROPIACIONES TRAZADO. CAMINOS. VIAL 16 PPKK 297+580-297+900 (VÍA I / VÍA II)	Nº DE ANEJO A14_3.3.1.18 Hoja 5 de 8

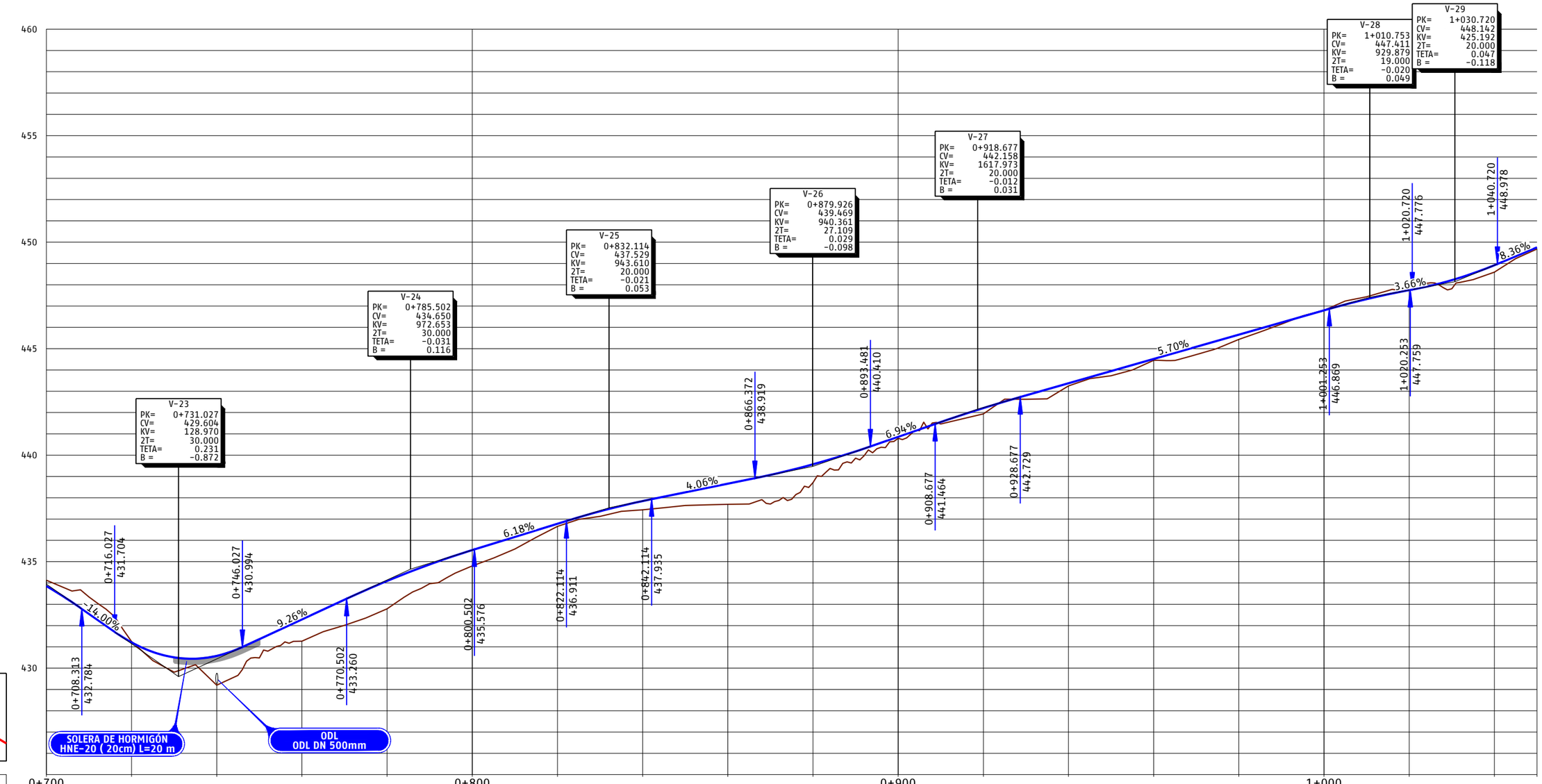

EH:1/500
EV:1/100

ACUERDOS VERTICALES

P.C.=425

PROGRESIVA	0+700	0+704.273	0+718.926	0+744.021	0+758.387	0+779.887	0+797.171	0+800	0+858.276	0+867.751	0+900	0+909.530	0+933.426	0+942.448	0+959.194	0+975.688	1+000	1+014.033	1+032.241	1+042.775
RASANTE DEL CAMINO DE SERVICIO	433.851	434.128	431.209	429.202	430.576	432.288	434.094	435.545	436.781	437.847	438.660	439.571	440.862	442.211	443.375	443.250	444.516	445.657	446.797	447.749	448.919	449.755
TERRENO NATURAL	434.128	431.251	429.202	431.268	432.788	434.800	436.655	437.435	437.694	438.711	440.790	442.211	443.250	443.375	444.452	444.516	445.436	446.802	447.873	448.594	449.681	
COTA ROJA	-0.277	-0.042	1.374	1.019	1.306	0.745	0.125	0.412	0.966	0.860	0.073	0.272	0.124	0.063	0.221	-0.004	-0.124	0.325	0.074			

DIAG. CURVATURAS: RECTA L=15.565 · R=50 L=14.653 · RECTA L=25.095 · R=6 L=14.365 · RECTA L=21.500 · R=60 L=17.284 · R=100 L=61.105 · RECTA L=9.475 · R=30 L=41.779 · RECTA L=23.895 · R=150 L=9.022 · RECTA L=16.747 · R=31 L=16.494 · RECTA L=38.345 · R=18 L=18.208 · RECTA L=10.534 · R=200 L=54.262

DIAG. PERALTES: BD:2.00% / BI:2.00%

P03-2984-2-AYE-A14-EXP-C-TRD-3.3.1_18.dwg

adif ALTA VELOCIDAD	TÍTULO: PROYECTO DE CONSTRUCCIÓN DE MEJORA INTEGRAL DE LA INFRAESTRUCTURA DE LA LÍNEA DE ALTA VELOCIDAD MADRID – SEVILLA. TRAMO C: GUADALMEZ – CÓRDOBA	AUTOR: ayesa · IDEAM · D. Javier Valencia Vera	ESCALA (Original UNE-A1): H 1:500 V 1:100 · Numérica · Gráfica H 0 5 10 15m V 0 1 2 3m	FECHA: JUNIO 2021	TÍTULO DEL PLANO: EXPROPIACIONES. TRAZADO. CAMINOS. VIAL 16 PPKK 297+580-297+900 (VÍA I / VÍA II)	Nº DE ANEJO: A14_3.3.1.18 · Hoja 6 de 8

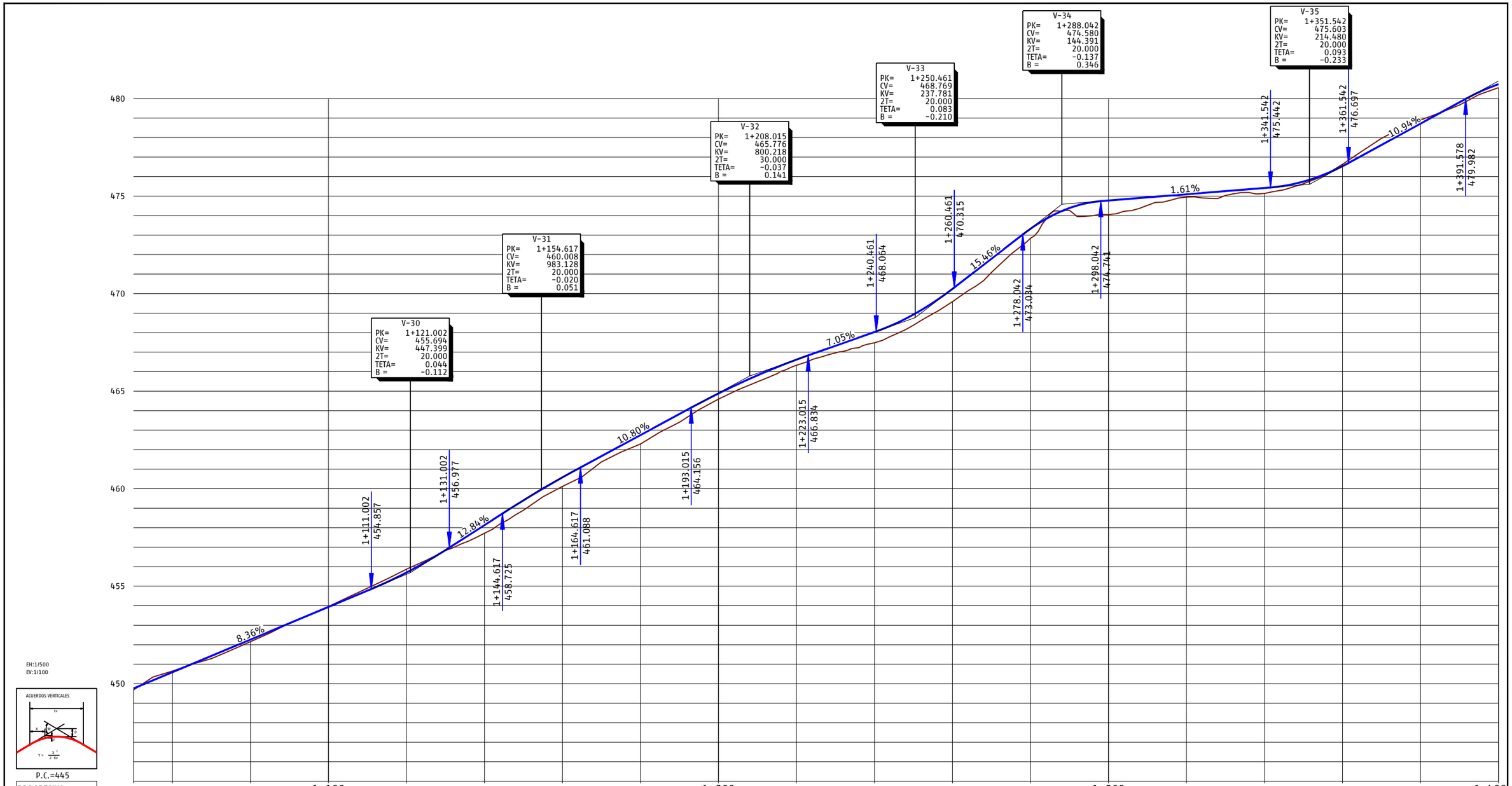

EH:1/500
EV:1/100

P.C.=445

PROGRESIVA	1+100																				1+200																				1+300																				1+400
RASANTE DEL CAMINO DE SERVICIO	449.755		450.591			452.264		453.937			455.700		458.132			460.579		462.750			464.880		466.615			468.031		470.244			473.323		474.773			475.095		475.417			476.534		478.716			480.736	
TERRENO NATURAL	449.681		450.647			452.158		453.956			455.874		457.716			460.115		462.289			464.590		466.328			467.479		469.585			472.839		474.047			474.948		475.135			476.629		478.897			480.558	
COTA ROJA	0.074		-0.056			0.106		-0.019			-0.173		0.416			0.464		0.461			0.290		0.287			0.552		0.659			0.484		0.726			0.147		0.283			-0.095		-0.182			0.178	

DIAG. CURVATURAS

R=200 L=54.262 | RECTA L=29.928 | R=53 L=25.217 | R=115 L=27.346 | RECTA L=32.771 | R=48 L=24.739 | R=60 L=32.612 | RECTA L=8.957 | R=4 L=10.966 | R=55 L=31.509 | R=80 L=21.053 | RECTA L=38.016 | R=150 L=18.635 | RECTA L=14.842

1+097.037 | 1+126.965 | 1+152.182 | 1+179.528 | 1+212.299 | 1+237.038 | 1+269.650 | 1+278.607 | 1+289.573 | 1+321.082 | 1+342.135 | 1+380.151 | 1+398.785

DIAG. PERALTES

BD:2.00% BI:2.00%

adif ALTA VELOCIDAD	TÍTULO PROYECTO DE CONSTRUCCIÓN DE MEJORA INTEGRAL DE LA INFRAESTRUCTURA DE LA LÍNEA DE ALTA VELOCIDAD MADRID – SEVILLA. TRAMO C: GUADALMEZ – CÓRDOBA	AUTOR ayesa IDEAM D. Javier Valencia Vera	ESCALA (Original UNE-A1) H 1:500 V 1:100 Numérica Gráfica H 0 5 10 15m V 0 1 2 3m	FECHA JUNIO 2021	TÍTULO DEL PLANO EXPROPIACIONES TRAZADO. CAMINOS. VIAL 16 PPKK 297+580-297+900 (VÍA I / VÍA II)	Nº DE ANEJO A14_3.3.1.18 Hoja 7 de 8

P03-2984-2-AVE-A14-EXP-C-TRD-3.3.1_18.dwg

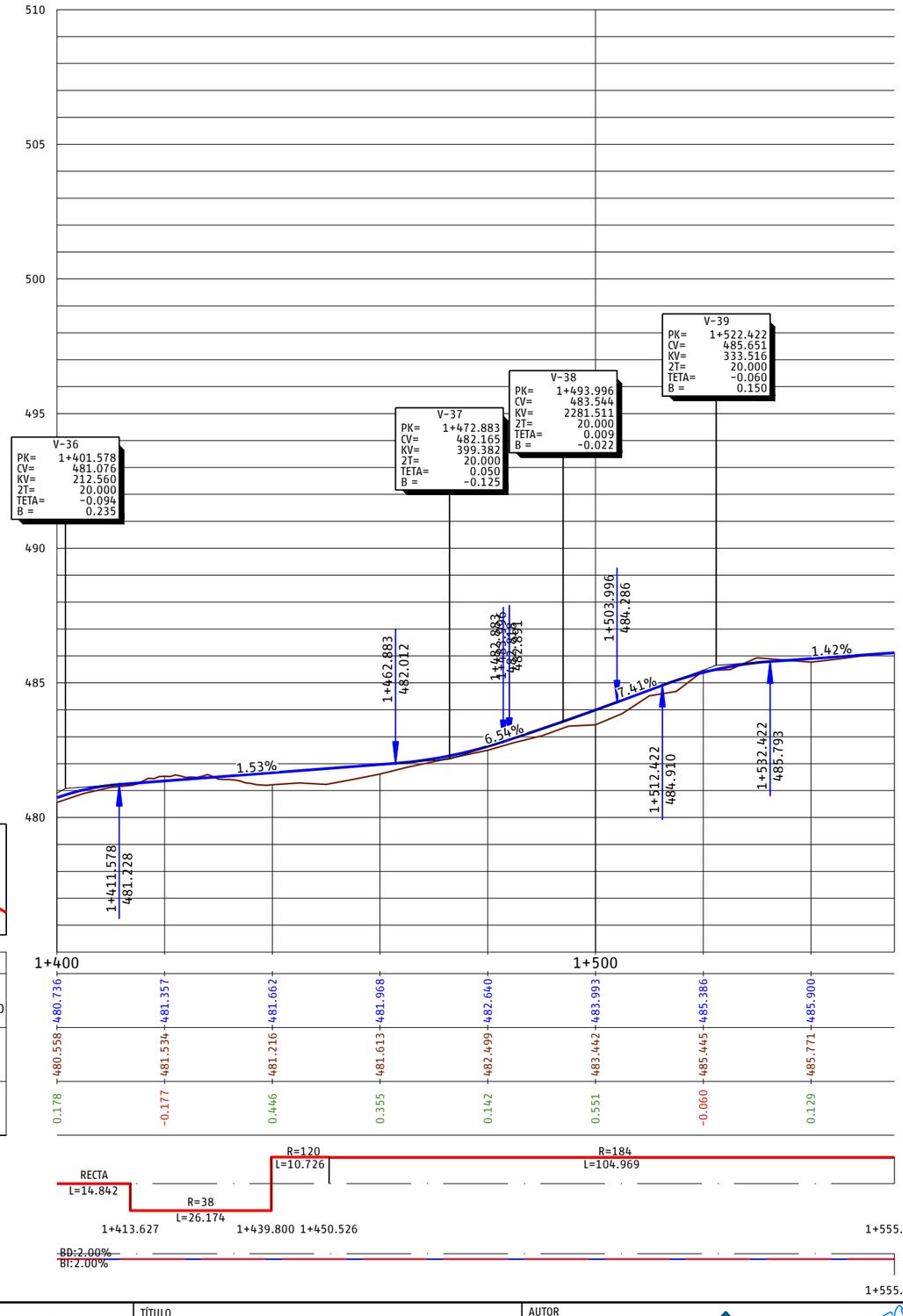

P03-2984-2-AVE-A14-EXP-C-TRD-3.3.1_18.dwg

adif ALTA VELOCIDAD	TÍTULO PROYECTO DE CONSTRUCCIÓN DE MEJORA INTEGRAL DE LA INFRAESTRUCTURA DE LA LÍNEA DE ALTA VELOCIDAD MADRID – SEVILLA. TRAMO C: GUADALMEZ – CÓRDOBA	AUTOR ayesa IDEAM D. Javier Valencia Vera	ESCALA (Original UNE-A1) H 1:500 V 1:100 Numérica Gráfica H 0 5 10 15m V 0 1 2 3m	FECHA JUNIO 2021	TÍTULO DEL PLANO EXPROPIACIONES TRAZADO. CAMINOS. VIAL 16 PPKK 297+580-297+900 (VÍA I / VÍA II)	Nº DE ANEJO A14_3.3.1.18 Hoja 8 de 8

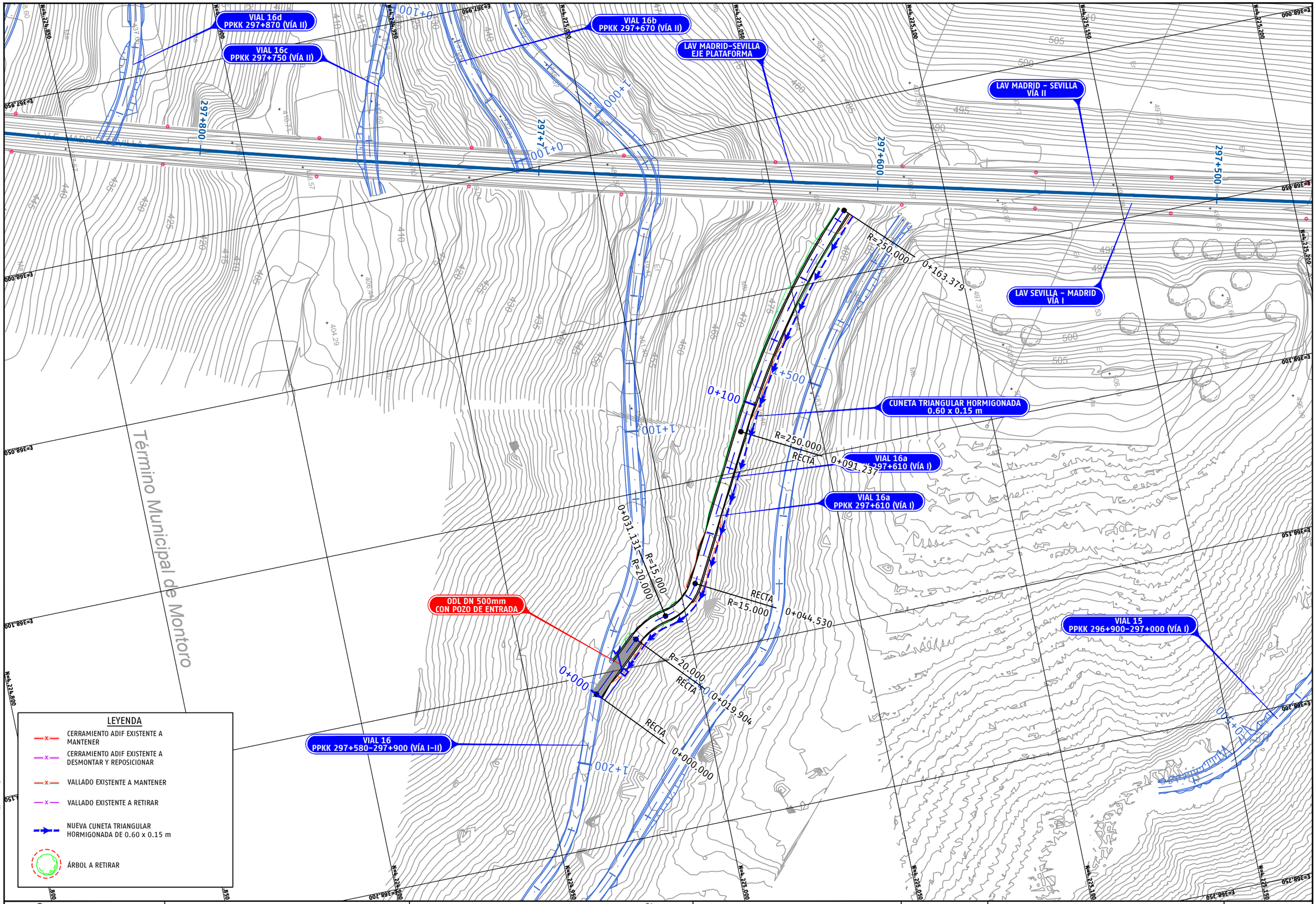

P03-2984-2-AYE-A14-EXP-C-TRD-3.3.1_19.dwg

adif ALTA VELOCIDAD	TÍTULO PROYECTO DE CONSTRUCCIÓN DE MEJORA INTEGRAL DE LA INFRAESTRUCTURA DE LA LÍNEA DE ALTA VELOCIDAD MADRID - SEVILLA. TRAMO C: GUADALMEZ - CÓRDOBA	AUTOR ayesa IDEAM D. Javier Valencia Vera	ESCALA (Original UNE-A1) 1:500 Numérica Gráfica 0 5 10 15m	FECHA JUNIO 2021	TÍTULO DEL PLANO EXPROPIACIONES TRAZADO. CAMINOS. VIAL 16a PPKK 297+610 (VÍA I)	Nº DE ANEJO A14_3.1.1.19 Hoja 1 de 2

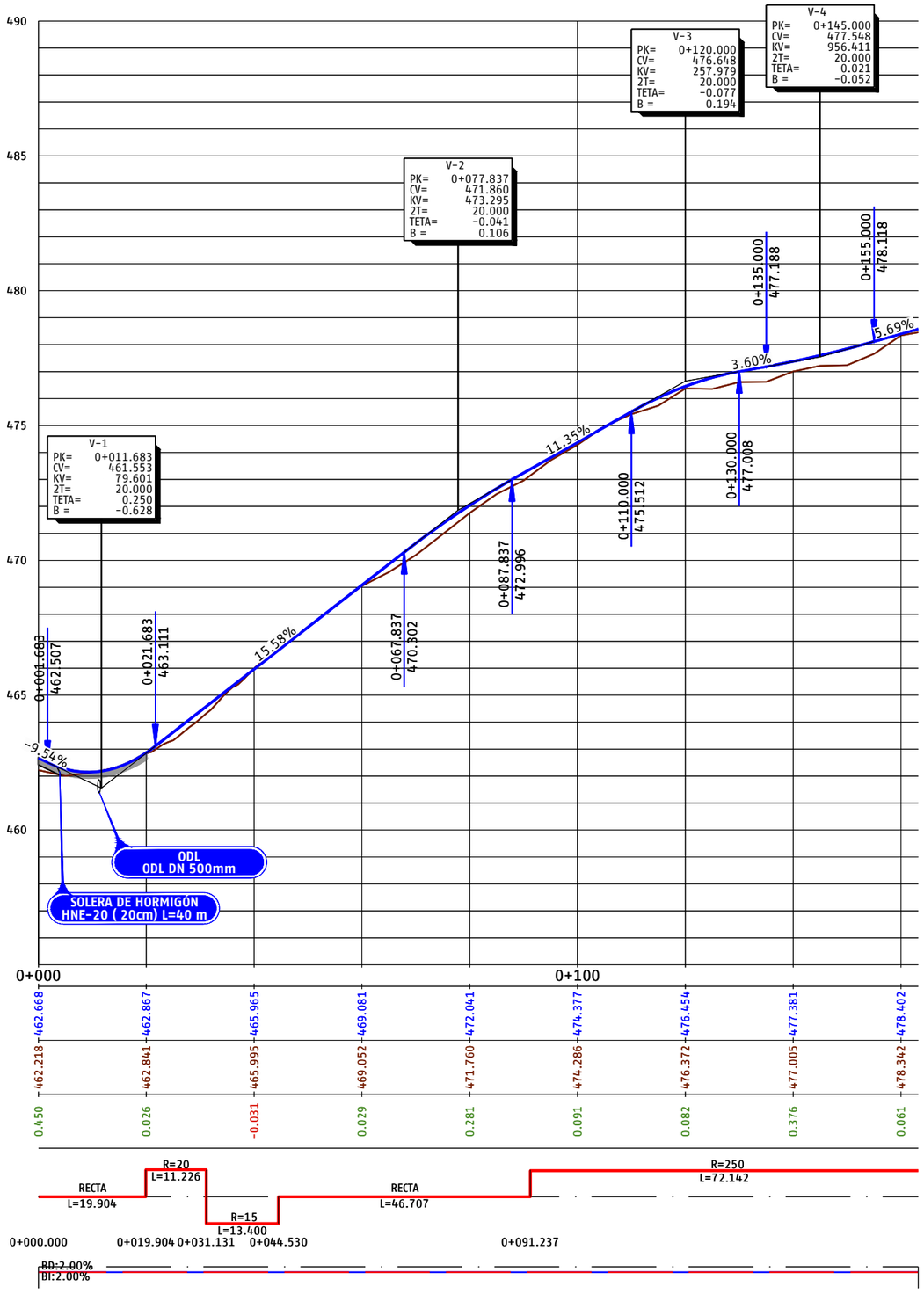

P03-2984-2-AYE-A14-EXP-C-TRD-3.3.1_19.dwg

adif ALTA VELOCIDAD	TÍTULO: PROYECTO DE CONSTRUCCIÓN DE MEJORA INTEGRAL DE LA INFRAESTRUCTURA DE LA LÍNEA DE ALTA VELOCIDAD MADRID – SEVILLA. TRAMO C: GUADALMEZ – CÓRDOBA	AUTOR: ayesa · IDEAM · D. Javier Valencia Vera	ESCALA (Original UNE-A1): H 1:500, V 1:100 (Numérica); Gráfica H 0 5 10 15m, V 0 1 2 3m	FECHA: JUNIO 2021	TÍTULO DEL PLANO: EXPROPIACIONES. TRAZADO. CAMINOS. VIAL 16a PPKK 297+610 (VÍA I)	Nº DE ANEJO: A14_3.1.1.19. Hoja 2 de 2

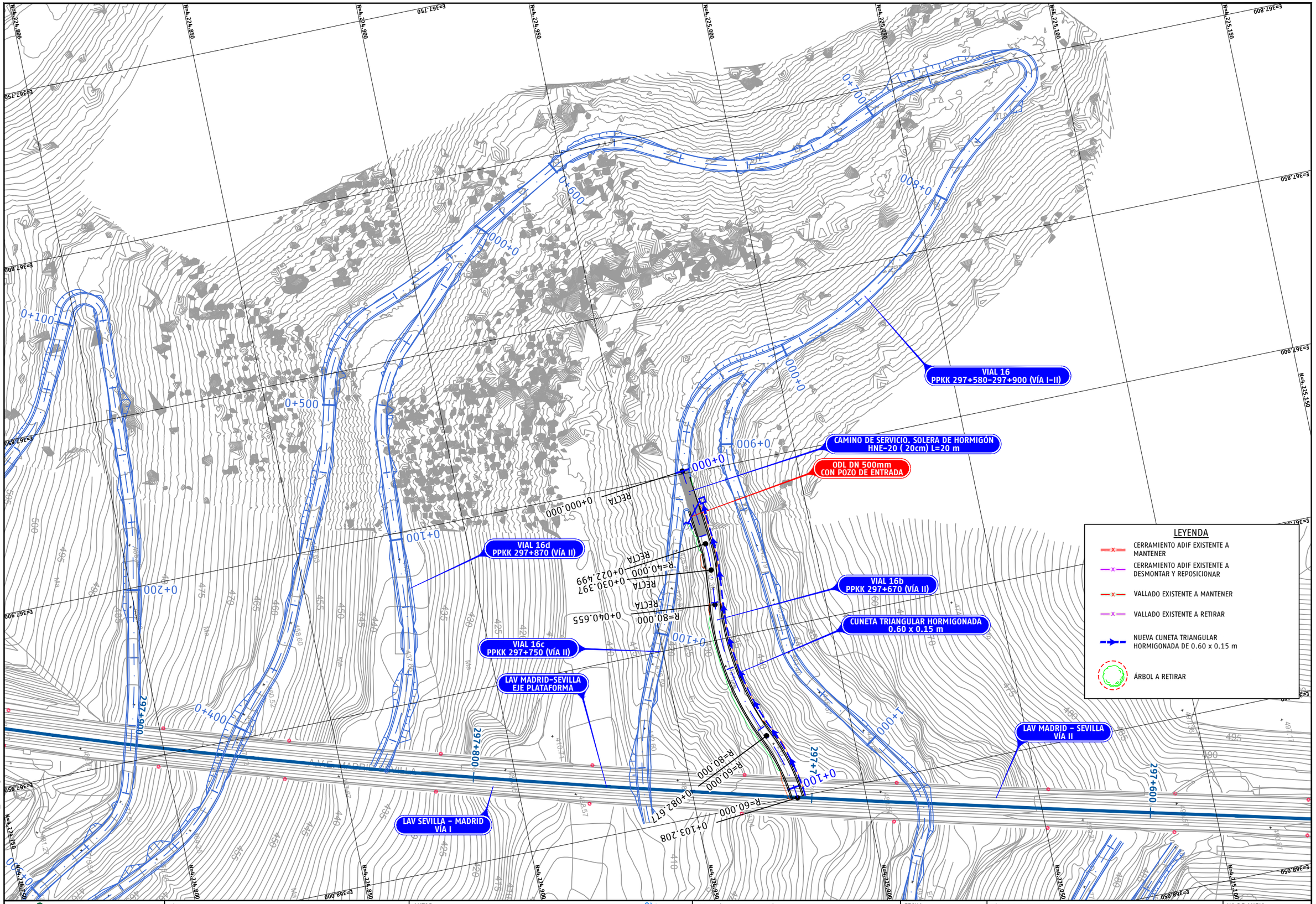

P03-2984-2-AVE-A14-EXP-C-TRD-3.3.1_20.dwg

adif ALTA VELOCIDAD	TÍTULO PROYECTO DE CONSTRUCCIÓN DE MEJORA INTEGRAL DE LA INFRAESTRUCTURA DE LA LÍNEA DE ALTA VELOCIDAD MADRID - SEVILLA. TRAMO C: GUADALMEZ - CÓRDOBA	AUTOR ayesa IDEAM D. Javier Valencia Vera	ESCALA (Original UNE-A1) 1:500 Numérica 0 5 10 15m Gráfica	FECHA JUNIO 2021	TÍTULO DEL PLANO EXPROPIACIONES TRAZADO. CAMINOS. VIAL 16b PPKK 297+670 (VÍA II)	Nº DE ANEJO A14_3.3.1.20 Hoja 1 de 2

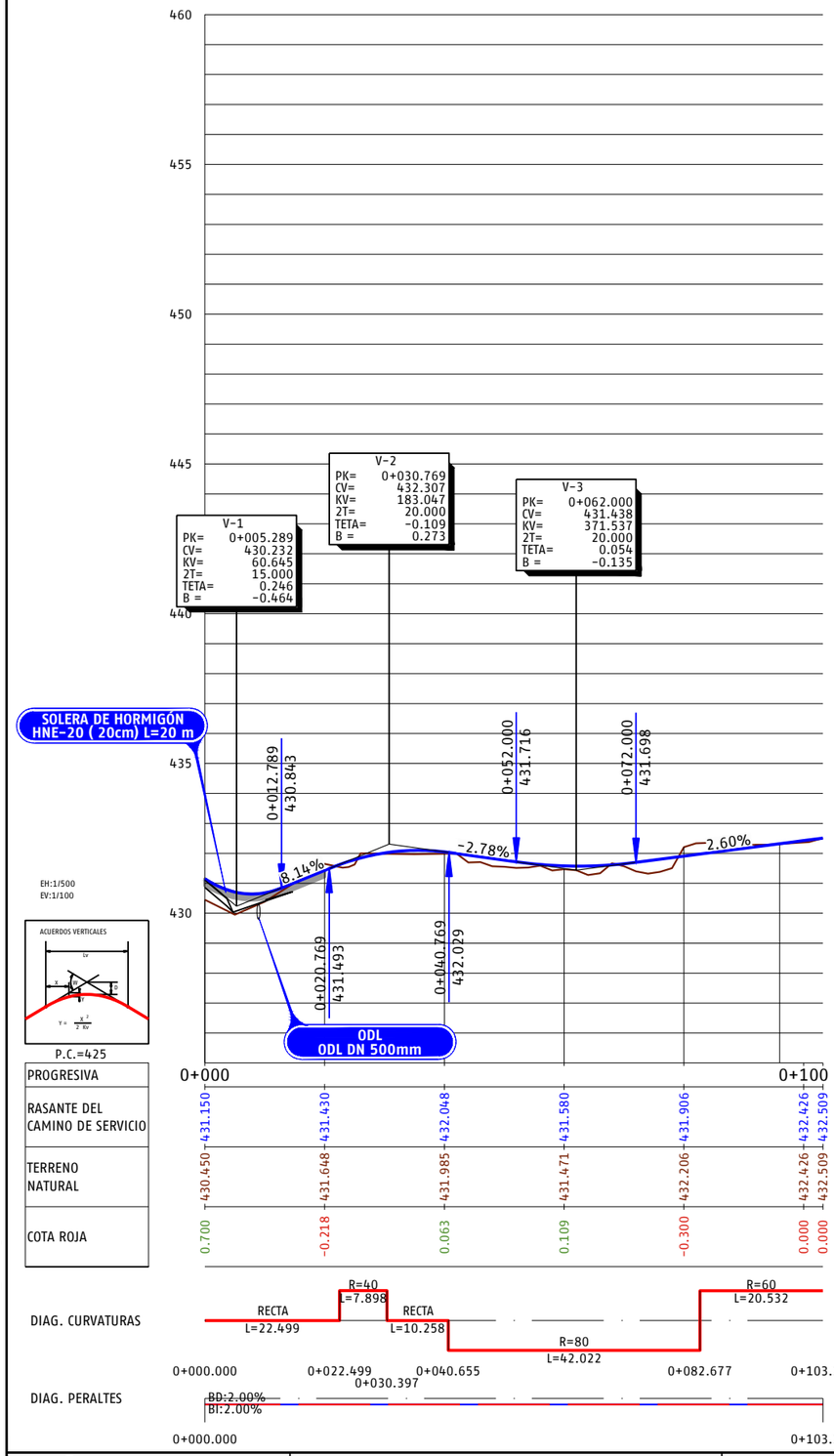

P03-2984-2-AVE-A14-EXP-C-TRD-3.3.1_20.dwg

adif ALTA VELOCIDAD

TÍTULO
PROYECTO DE CONSTRUCCIÓN DE MEJORA INTEGRAL DE LA INFRAESTRUCTURA DE LA LÍNEA DE ALTA VELOCIDAD MADRID - SEVILLA.
TRAMO C: GUADALMEZ - CÓRDOBA

AUTOR
ayesa IDEAM TALLIN INTERNATIONAL GROUP
D. Javier Valencia Vera

ESCALA (Original UNE-A1)
H 1:500
V 1:100
Numérica
Gráfica H 0 5 10 15m V 0 1 2 3m

FECHA
JUNIO 2021

TÍTULO DEL PLANO
EXPROPIACIONES
TRAZADO. CAMINOS.
VIAL 16b PPKK 297+670 (VÍA II)

Nº DE ANEJO
A14_3.3.1.20
Hoja 2 de 2

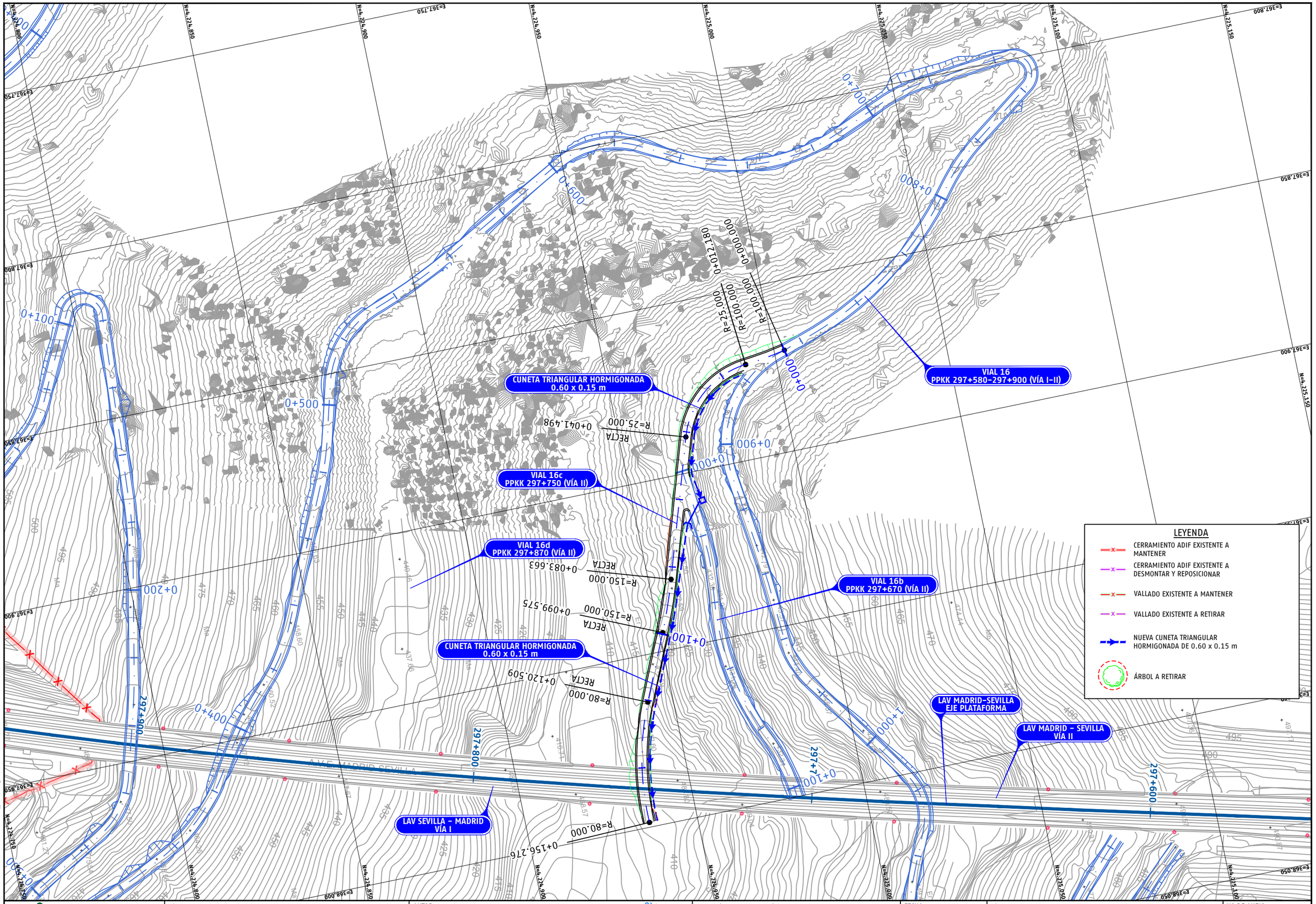

P03-2984-2-AYE-A14-EXP-C-TRD-3.3.1_21.dwg

adif ALTA VELOCIDAD

TÍTULO
PROYECTO DE CONSTRUCCIÓN DE MEJORA INTEGRAL DE LA INFRAESTRUCTURA DE LA LÍNEA DE ALTA VELOCIDAD MADRID - SEVILLA.
TRAMO C: GUADALMEZ - CÓRDOBA

AUTOR
ayesa IDEAM
D. Javier Valencia Vera

ESCALA (Original UNE-A1)
1:500
Numérica
0 5 10 15m
Gráfica

FECHA
JUNIO 2021

TÍTULO DEL PLANO
EXPROPIACIONES
TRAZADO. CAMINOS.
VIAL 16c PPKK 297+675 (VÍA II)

Nº DE ANEJO
A14_3.3.1.21
Hoja 1 de 2

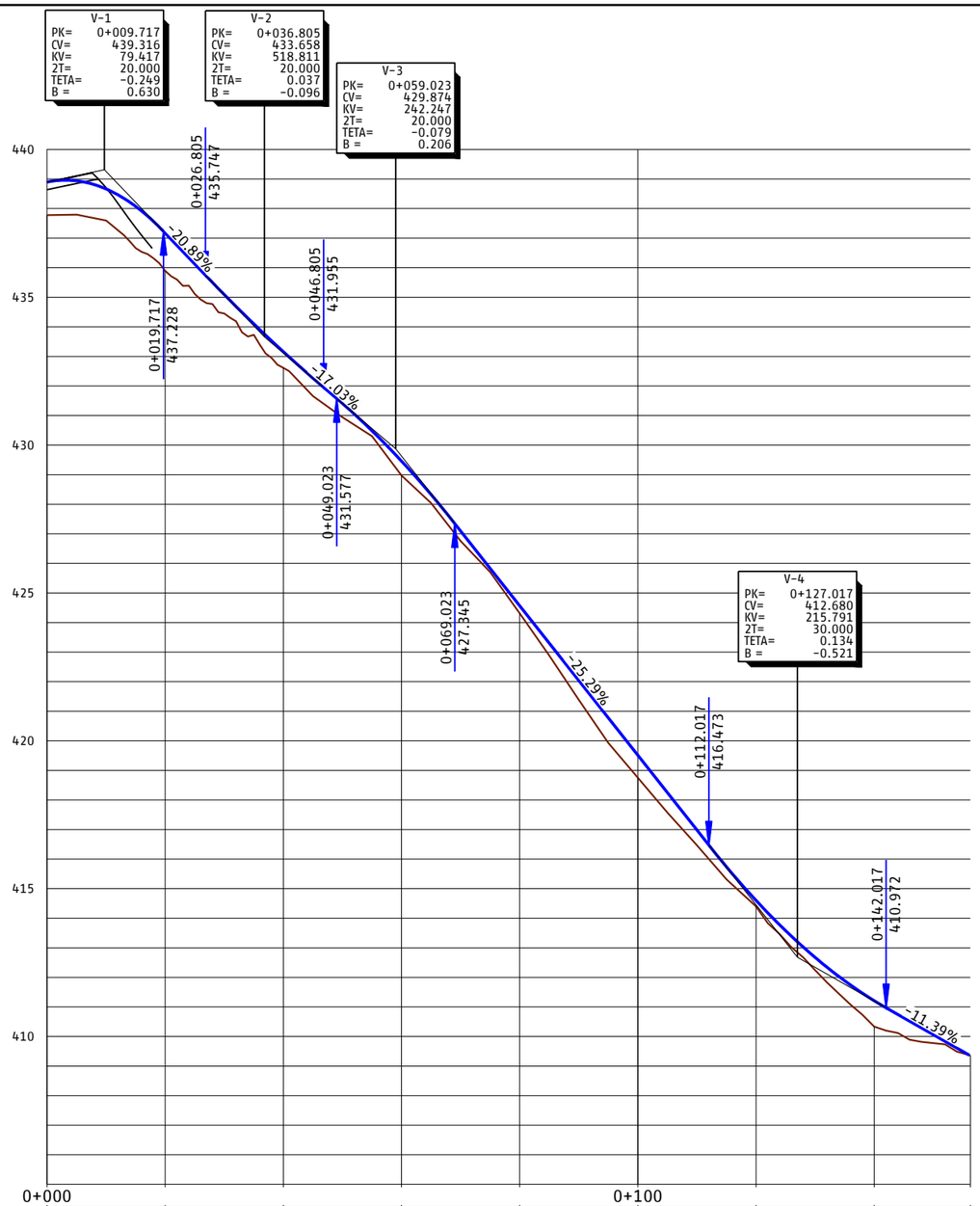

P03-2984-2-AYE-A14-EXP-C-TRD-3.3.1_21.dwg

adif ALTA VELOCIDAD	TÍTULO: PROYECTO DE CONSTRUCCIÓN DE MEJORA INTEGRAL DE LA INFRAESTRUCTURA DE LA LÍNEA DE ALTA VELOCIDAD MADRID – SEVILLA. TRAMO C: GUADALMEZ – CÓRDOBA	AUTOR: ayesa, IDEAM, D. Javier Valencia Vera	ESCALA (Original UNE-A1): H 1:500, V 1:100; Numérica; Gráfica H 0 5 10 15m, V 0 1 2 3m	FECHA: JUNIO 2021	TÍTULO DEL PLANO: EXPROPIACIONES. TRAZADO. CAMINOS. VIAL 16c PPKK 297+675 (VÍA II)	Nº DE ANEJO: A14_3.3.1.21. Hoja 2 de 2

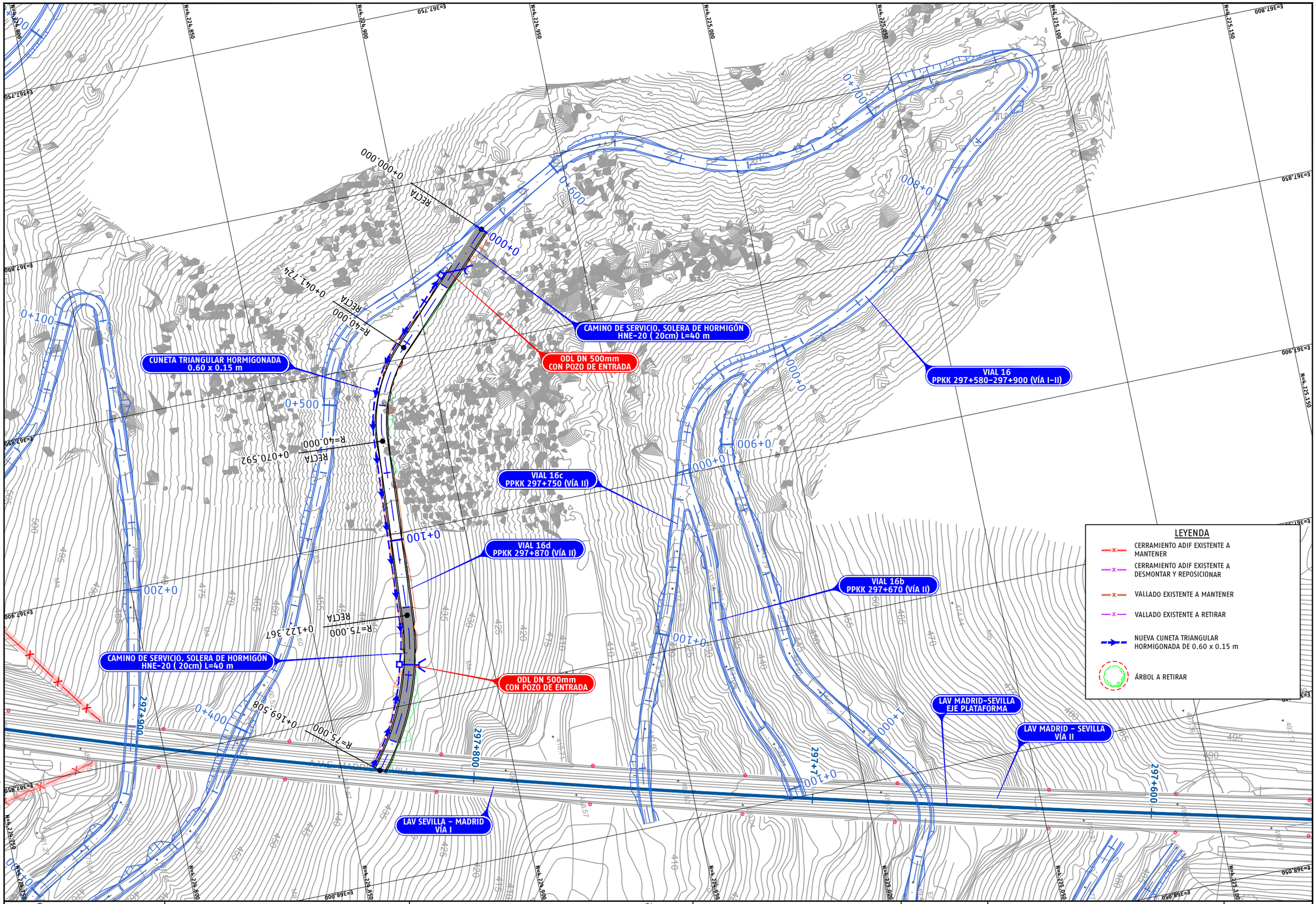

P03-2984-2-AYE-A14-EXP-C-TRD-3.3.1_22.dwg

adif ALTA VELOCIDAD	TÍTULO PROYECTO DE CONSTRUCCIÓN DE MEJORA INTEGRAL DE LA INFRAESTRUCTURA DE LA LÍNEA DE ALTA VELOCIDAD MADRID - SEVILLA. TRAMO C: GUADALMEZ - CÓRDOBA	AUTOR ayesa IDEAM D. Javier Valencia Vera	ESCALA (Original UNE-A1) 1:500 Numérica Gráfica 0 5 10 15m	FECHA JUNIO 2021	TÍTULO DEL PLANO EXPROPIACIONES TRAZADO. CAMINOS. VIAL 16d PPKK 297+870 (VÍA II)	Nº DE ANEJO A14_3.3.1.22 Hoja 1 de 2

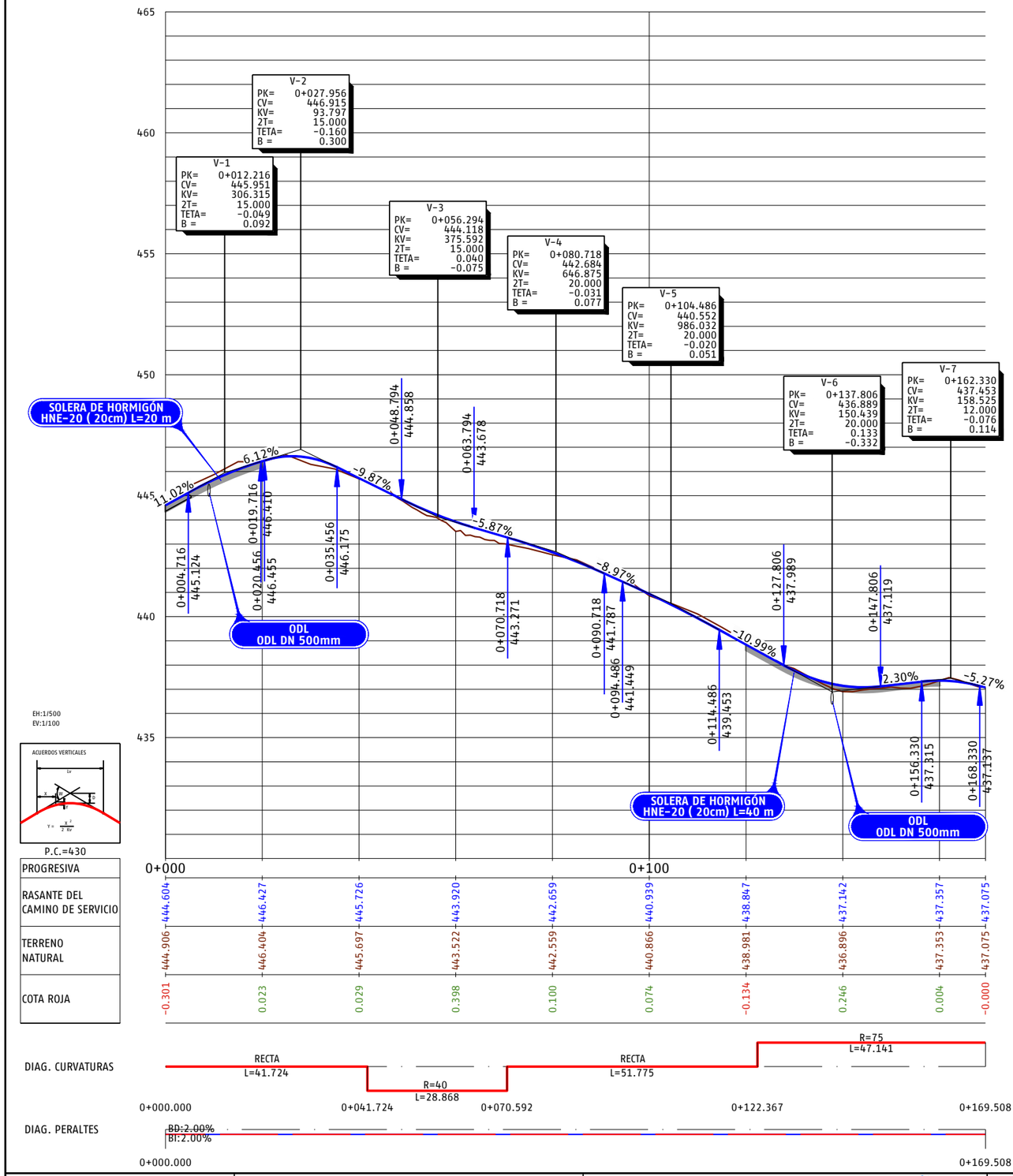

P03-2984-2-AYE-A14-EXP-C-TRD-3.3.1_22.dwg

adif ALTA VELOCIDAD

TÍTULO
PROYECTO DE CONSTRUCCIÓN DE MEJORA INTEGRAL DE LA INFRAESTRUCTURA DE LA LÍNEA DE ALTA VELOCIDAD MADRID - SEVILLA.
TRAMO C: GUADALMEZ - CÓRDOBA

AUTOR
ayesa IDEAM
D. Javier Valencia Vera

ESCALA (Original UNE-A1)
H 1:500
V 1:100
Numérica
Gráfica H 0 5 10 15m V 0 1 2 3m

FECHA
JUNIO 2021

TÍTULO DEL PLANO
EXPROPIACIONES
TRAZADO. CAMINOS.
VIAL 16d PPKK 297+870 (VÍA II)

Nº DE ANEJO
A14_3.3.1.22
Hoja 2 de 2

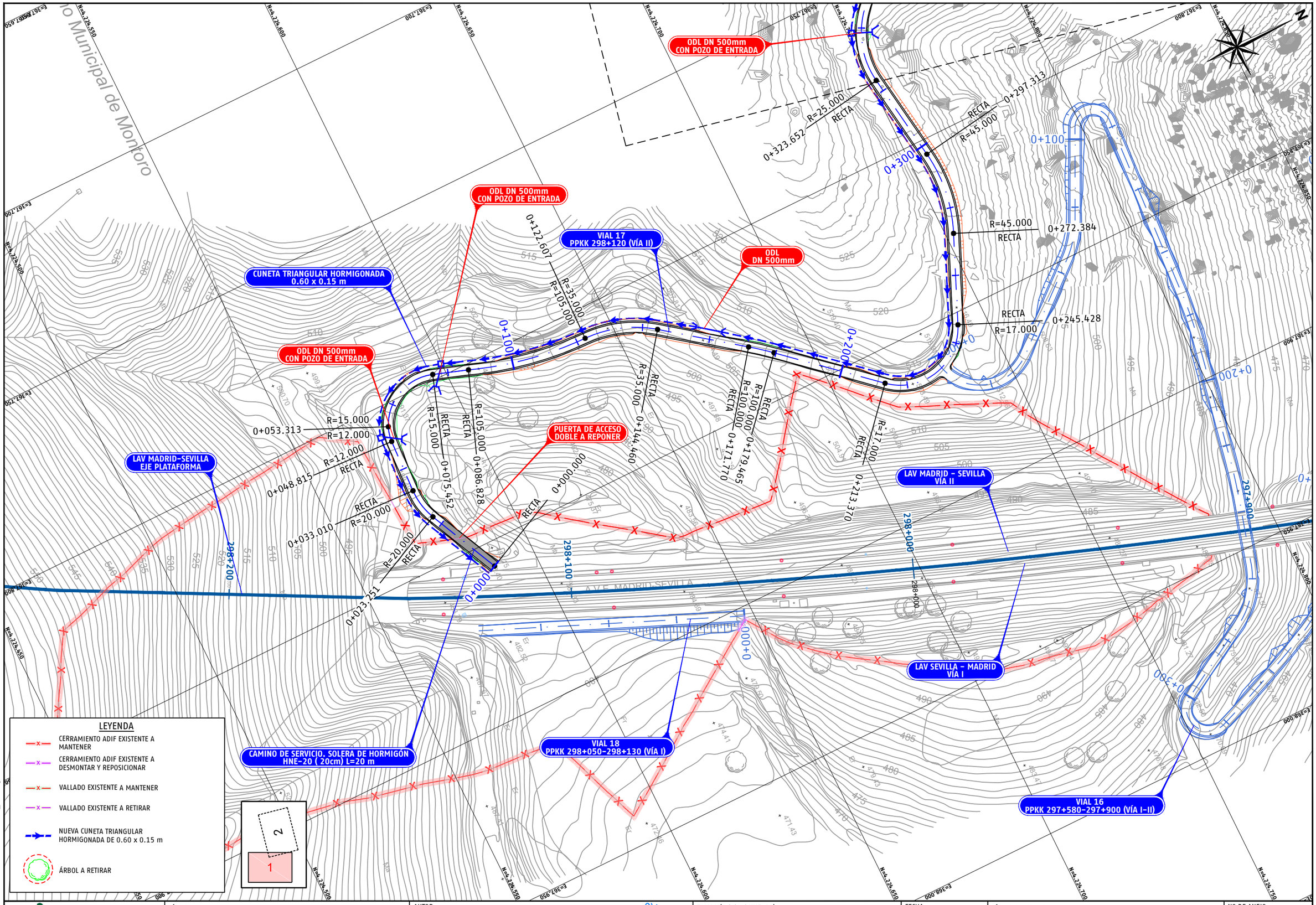

P03-2984-2-AYE-A14-EXP-C-TRD-3.3.1_23.dwg

adif ALTA VELOCIDAD	TÍTULO PROYECTO DE CONSTRUCCIÓN DE MEJORA INTEGRAL DE LA INFRAESTRUCTURA DE LA LÍNEA DE ALTA VELOCIDAD MADRID - SEVILLA. TRAMO C: GUADALMEZ - CÓRDOBA	AUTOR ayesa IDEAM D. Javier Valencia Vera	ESCALA (Original UNE-A1) 1:500 Numérica Gráfica 0 5 10 15m	FECHA JUNIO 2021	TÍTULO DEL PLANO EXPROPIACIONES TRAZADO. CAMINOS. VIAL 17 PPKK 298+120 (VÍA II)	Nº DE ANEJO A14_3.1.1.23 Hoja 1 de 5

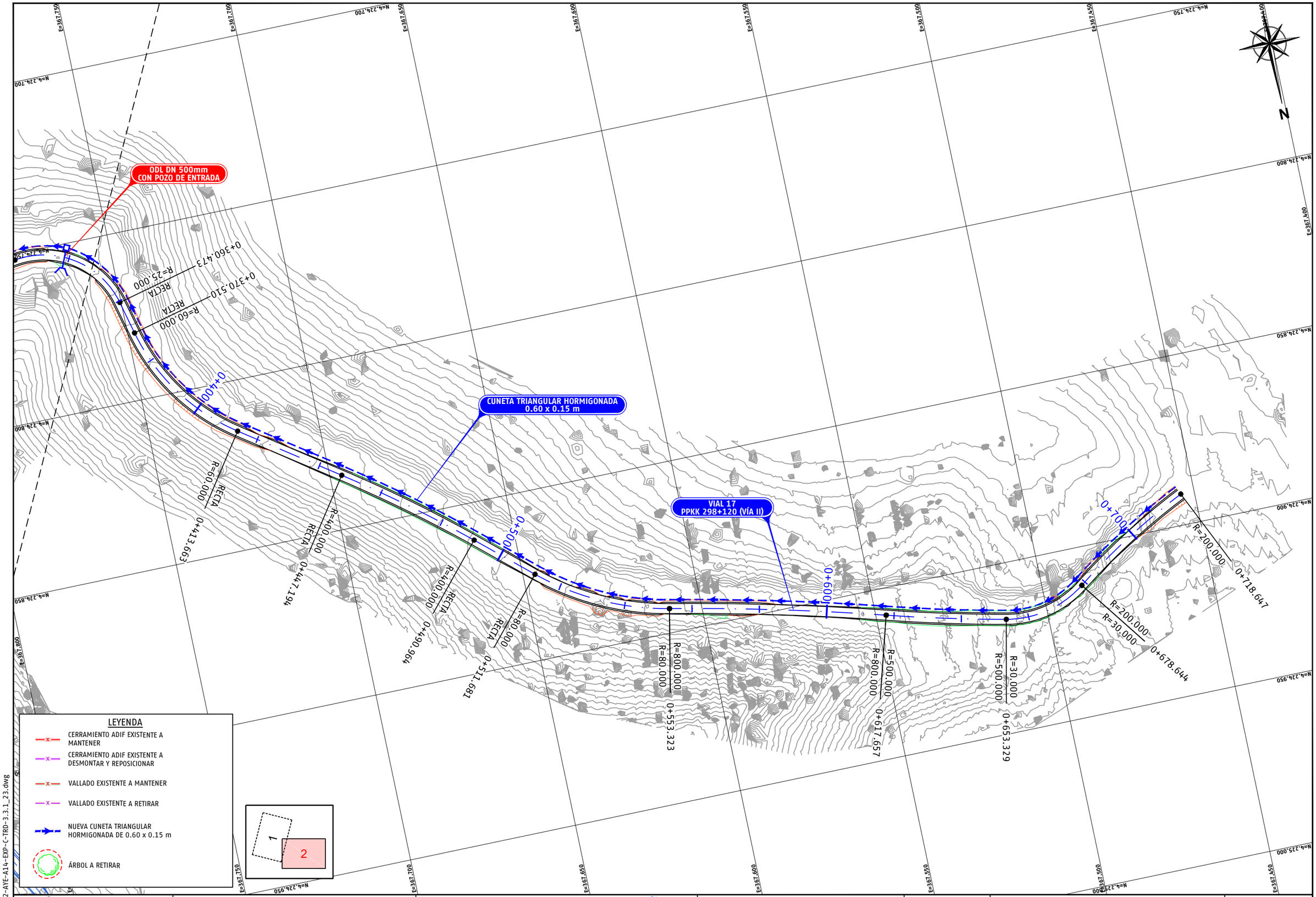

P03-2984-2-AYE-A14-EXP-C-TRD-3.3.1_23.dwg

adif ALTA VELOCIDAD

TÍTULO
PROYECTO DE CONSTRUCCIÓN DE MEJORA INTEGRAL DE LA INFRAESTRUCTURA DE LA LÍNEA DE ALTA VELOCIDAD MADRID – SEVILLA.
TRAMO C: GUADALMEZ – CÓRDOBA

AUTOR
ayesa IDEAM
D. Javier Valencia Vera

ESCALA (Original UNE-A1)
1:500 (Numérica)
0 5 10 15m (Gráfica)

FECHA
JUNIO 2021

TÍTULO DEL PLANO
EXPROPIACIONES
TRAZADO. CAMINOS.
VIAL 17 PPKK 298+120 (VÍA II)

Nº DE ANEJO
A14_3.1.1.23
Hoja 2 de 5

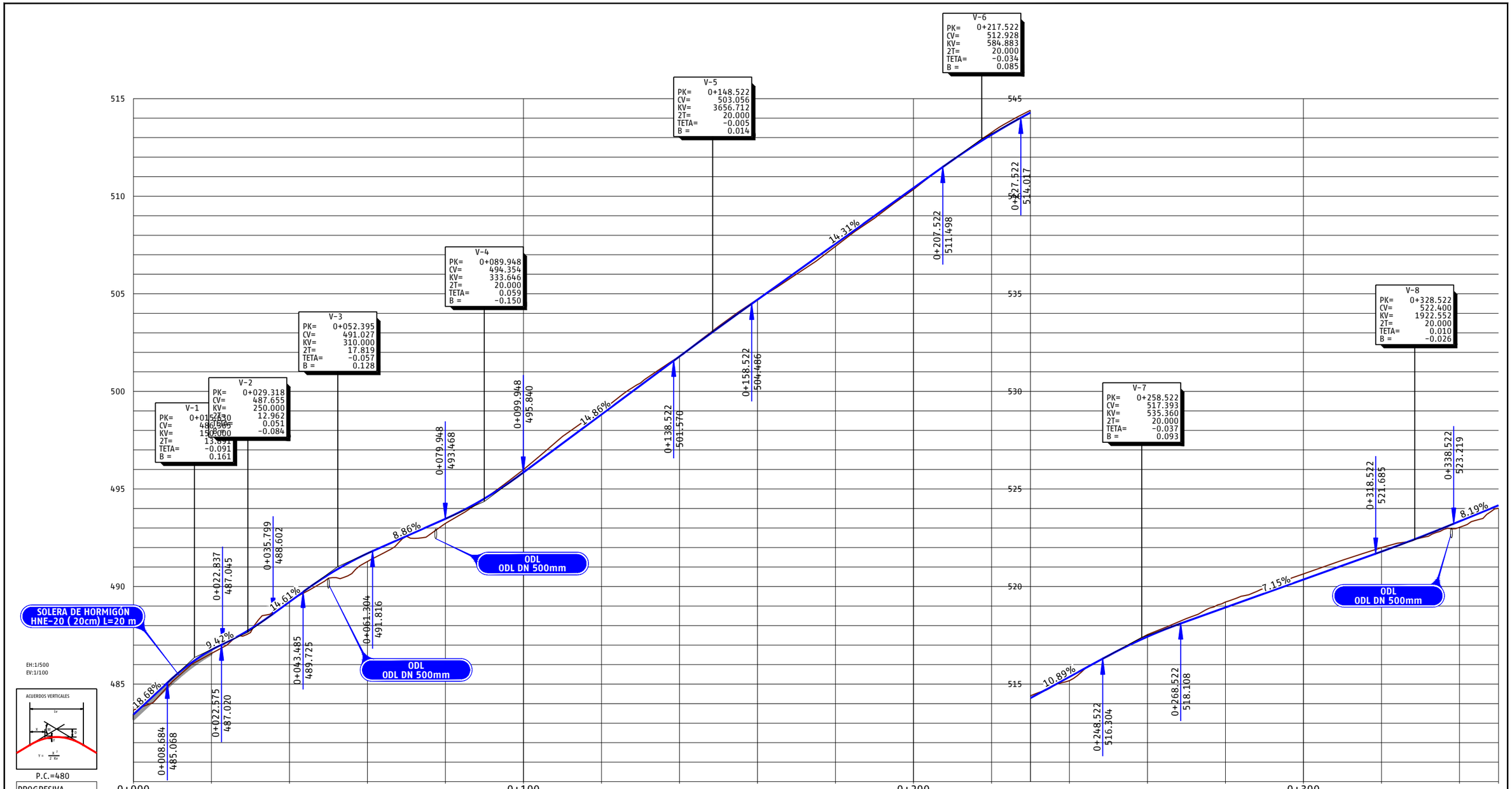

PROGRESIVA	0+000.000	0+023.251	0+033.010	0+048.815	0+053.313	0+075.452	0+086.828	0+122.607	0+144.460	0+171.770	0+179.465	0+213.370	0+245.428	0+272.384	0+297.313	0+323.652
RASANTE DEL CAMINO DE SERVICIO	483.445	486.755	489.216	491.698	493.473	495.848	498.819	501.789	504.698	507.560	510.421	513.150	515.376	517.431	518.929	520.360	521.791	523.341	524.160
TERRENO NATURAL	483.672	486.571	489.284	491.283	493.237	495.991	498.993	501.797	504.718	507.431	510.349	513.264	515.177	517.536	519.210	520.648	521.995	523.037	524.014
COTA ROJA	-0.227	0.185	-0.068	0.415	0.236	-0.143	-0.174	-0.007	-0.020	0.129	0.072	-0.114	0.199	-0.105	-0.281	-0.288	-0.204	0.304	0.146

adif ALTA VELOCIDAD	TÍTULO PROYECTO DE CONSTRUCCIÓN DE MEJORA INTEGRAL DE LA INFRAESTRUCTURA DE LA LÍNEA DE ALTA VELOCIDAD MADRID - SEVILLA. TRAMO C: GUADALMEZ - CÓRDOBA	AUTOR ayesa IDEAM D. Javier Valencia Vera	ESCALA (Original UNE-A1) H 1:500 V 1:100 Numérica Gráfica H 0 5 10 15m V 0 1 2 3m	FECHA JUNIO 2021	TÍTULO DEL PLANO EXPROPIACIONES TRAZADO. CAMINOS. VIAL 17 PPKK 298+120 (VÍA II)	Nº DE ANEJO A14_3.1.1.23 Hoja 3 de 5

P03-2984-2-AYE-A14-EXP-C-TRD-3.3.1_23.dwg

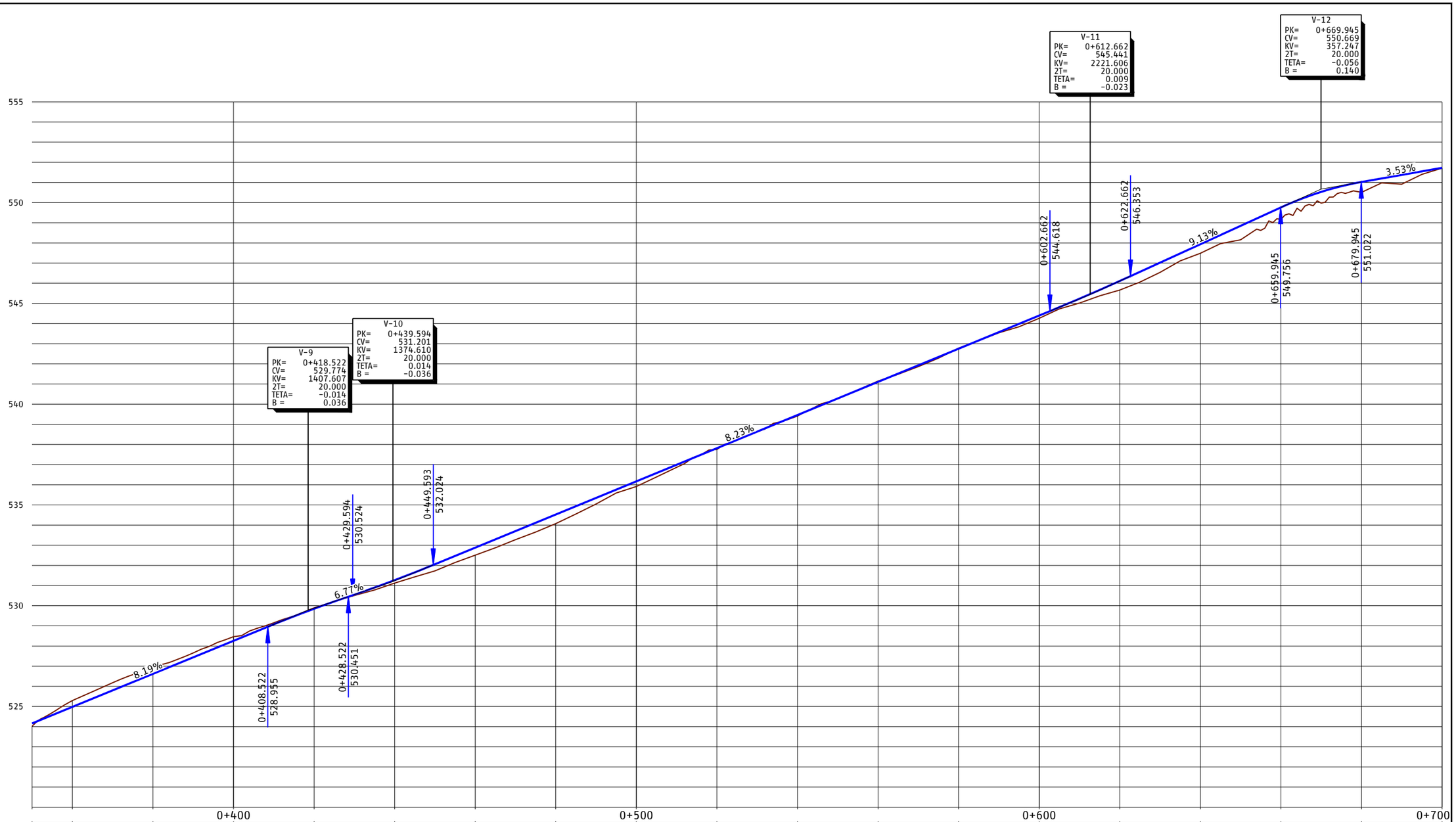

EH:1/500
EV:1/100



P.C.=520

PROGRESIVA	0+400																					
RASANTE DEL CAMINO DE SERVICIO	524.160	524.979	526.618	528.257	529.849	531.268	532.880	534.526	536.171	537.817	539.462	541.108	542.753	544.399	546.112	547.936	549.761	551.024	551.730			
TERRENO NATURAL	524.014	525.292	526.968	528.463	529.896	531.120	532.508	534.074	535.912	537.756	539.410	541.145	542.781	544.259	545.661	547.485	549.167	550.508	551.709			
COTA ROJA	0.146	-0.313	-0.350	-0.206	-0.068	0.148	0.372	0.452	0.259	0.061	0.052	-0.037	-0.027	0.140	0.451	0.450	0.594	0.516	0.021			

DIAG. CURVATURAS

R=25 L=36.820 | RECTA L=10.038 | R=60 L=43.152 | RECTA L=33.532 | R=400 L=43.770 | RECTA L=20.717 | R=80 L=41.642 | R=800 L=64.335 | R=500 L=35.672 | R=30 L=25.315 | R=200 L=40.003

DIAG. PERALTES

0+360.473 | 0+370.510 | 0+413.663 | 0+447.194 | 0+490.964 | 0+511.681 | 0+553.323 | 0+617.657 | 0+653.329 | 0+678.644

BD:2.00% BI:2.00% ... BD:2.00% BI:2.00%

P03-2984-2-AVE-A14-EXP-C-TRD-3.3.1_23.dwg

adif ALTA VELOCIDAD	TÍTULO: PROYECTO DE CONSTRUCCIÓN DE MEJORA INTEGRAL DE LA INFRAESTRUCTURA DE LA LÍNEA DE ALTA VELOCIDAD MADRID - SEVILLA. TRAMO C: GUADALMEZ - CÓRDOBA	AUTOR: ayesa, IDEAM, D. Javier Valencia Vera	ESCALA (Original UNE-A1): H 1:500, V 1:100, Numérica; Gráfica H 0 5 10 15m, V 0 1 2 3m	FECHA: JUNIO 2021	TÍTULO DEL PLANO: EXPROPIACIONES. TRAZADO. CAMINOS. VIAL 17 PPKK 298+120 (VÍA II)	Nº DE ANEJO: A14_3.1.1.23. Hoja 4 de 5

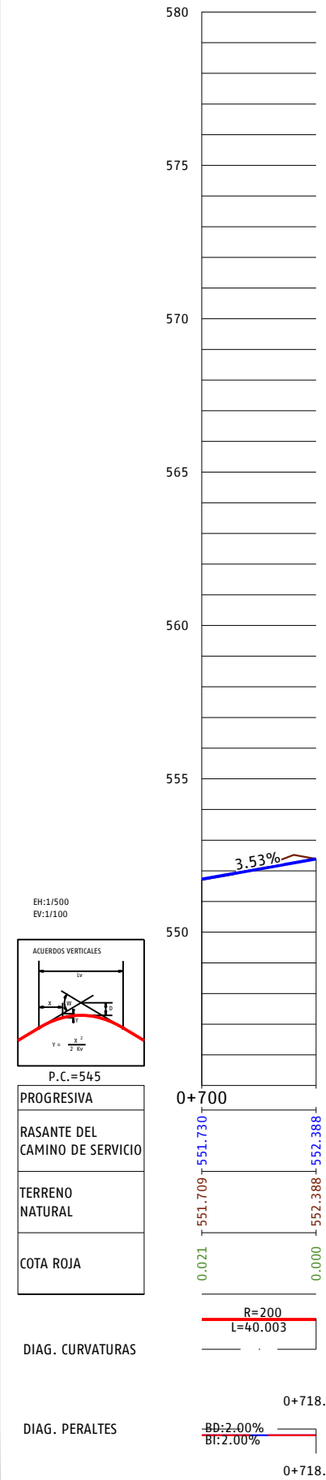

P03-2984-2-AVE-A14-EXP-C-TRD-3.3.1_23.dwg

adif ALTA VELOCIDAD

TÍTULO
PROYECTO DE CONSTRUCCIÓN DE MEJORA INTEGRAL DE LA INFRAESTRUCTURA DE LA LÍNEA DE ALTA VELOCIDAD MADRID - SEVILLA.
TRAMO C: GUADALMEZ - CÓRDOBA

AUTOR
ayesa IDEAM
D. Javier Valencia Vera

ESCALA (Original UNE-A1)
H 1:500
V 1:100
Numérica
Gráfica H 0 5 10 15m
V 0 1 2 3m

FECHA
JUNIO 2021

TÍTULO DEL PLANO
EXPROPIACIONES
TRAZADO. CAMINOS.
VIAL 17 PPKK 298+120 (VÍA II)

Nº DE ANEJO
A14_3.1.1.23
Hoja 5 de 5

VIAL 17
PPKK 298+120 (VÍA II)

LAV MADRID-SEVILLA
EJE PLATAFORMA

LAV MADRID - SEVILLA
VÍA II

LAV SEVILLA - MADRID
VÍA I

VIAL 18
PPKK 298+050-298+130 (VÍA I)

VIAL 16
PPKK 297+580-297+900 (VÍA I-II)

AVE MADRID-SEVILLA

RECTA

0+078.358

0+000.000

LEYENDA

- CERRAMIENTO ADIF EXISTENTE A MANTENER
- CERRAMIENTO ADIF EXISTENTE A DESMONTAR Y REPOSICIONAR
- VALLADO EXISTENTE A MANTENER
- VALLADO EXISTENTE A RETIRAR
- NUEVA CUNETA TRIANGULAR HORMIGONADA DE 0.60 x 0.15 m
- ÁRBOL A RETIRAR

P03-2984-2-AYE-A14-EXP-C-TRD-3.3.1_24.dwg

adif ALTA VELOCIDAD

TÍTULO
PROYECTO DE CONSTRUCCIÓN DE MEJORA INTEGRAL DE LA INFRAESTRUCTURA DE LA LÍNEA DE ALTA VELOCIDAD MADRID - SEVILLA.
TRAMO C: GUADALMEZ - CÓRDOBA

AUTOR
ayesa IDEAM
D. Javier Valencia Vera

ESCALA (Original UNE-A1)
1:500
Numérica
0 5 10 15m
Gráfica

FECHA
JUNIO
2021

TÍTULO DEL PLANO
EXPROPIACIONES
TRAZADO. CAMINOS.
VIAL 18 PPKK 298+050-298+130 (VÍA I)

Nº DE ANEJO
A14_3.3.1.24
Hoja 1 de 2

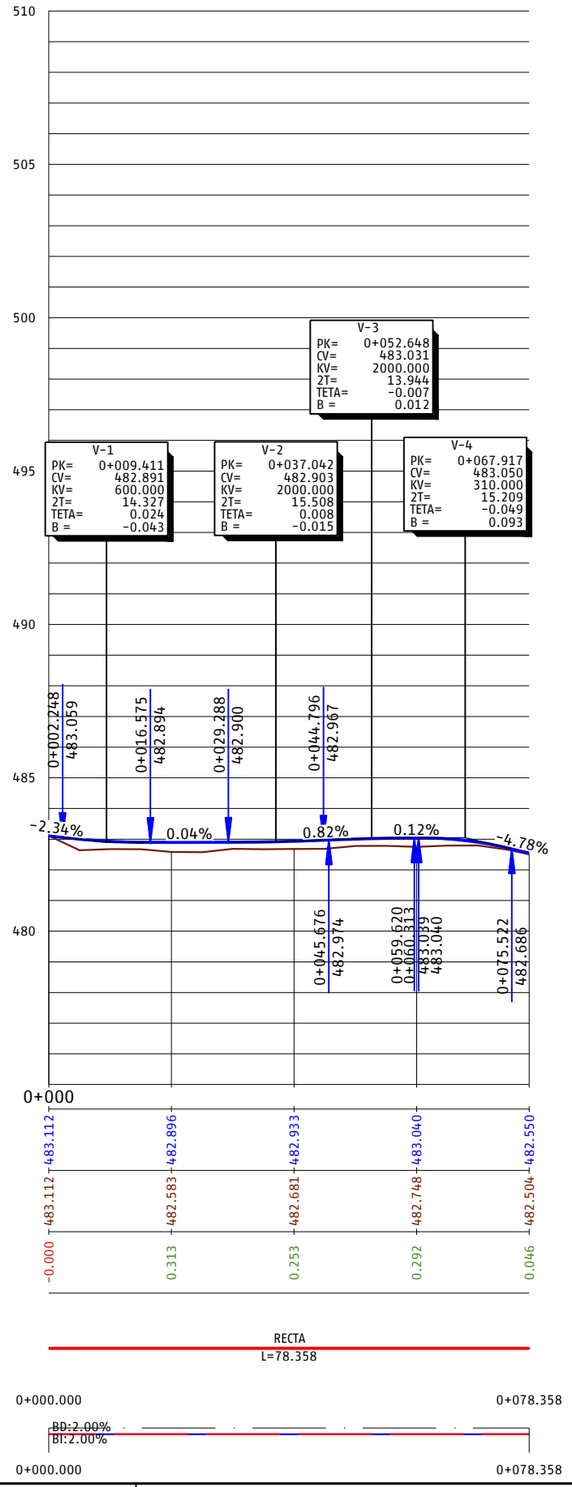

EH:1/500
EV:1/100



P.C.=475

PROGRESIVA	0+000				
RASANTE DEL CAMINO DE SERVICIO	483.112	482.896	482.933	483.040	482.550
TERRENO NATURAL	483.112	482.583	482.681	482.748	482.504
COTA ROJA	-0.000	0.313	0.253	0.292	0.046

DIAG. CURVATURAS

RECTA
L=78.358

0+000.000 0+078.358

DIAG. PERALTES

BD:2.00%
BI:2.00%

0+000.000 0+078.358

P03-2984-2-AVE-A14-EXP-C-TRD-3.3.1_24.dwg

adif ALTA VELOCIDAD

TÍTULO
PROYECTO DE CONSTRUCCIÓN DE MEJORA INTEGRAL DE LA INFRAESTRUCTURA DE LA LÍNEA DE ALTA VELOCIDAD MADRID - SEVILLA.
TRAMO C: GUADALMEZ - CÓRDOBA

AUTOR
ayesa IDEAM
D. Javier Valencia Vera

ESCALA (Original UNE-A1)
H 1:500
V 1:100
Numérica
Gráfica H 0 5 10 15m
V 0 1 2 3m

FECHA
JUNIO 2021

TÍTULO DEL PLANO
EXPROPIACIONES
TRAZADO. CAMINOS.
VIAL 18 PPKK 298+050-298+130 (VÍA I)

Nº DE ANEJO
A14_3.3.1.24
Hoja 2 de 2

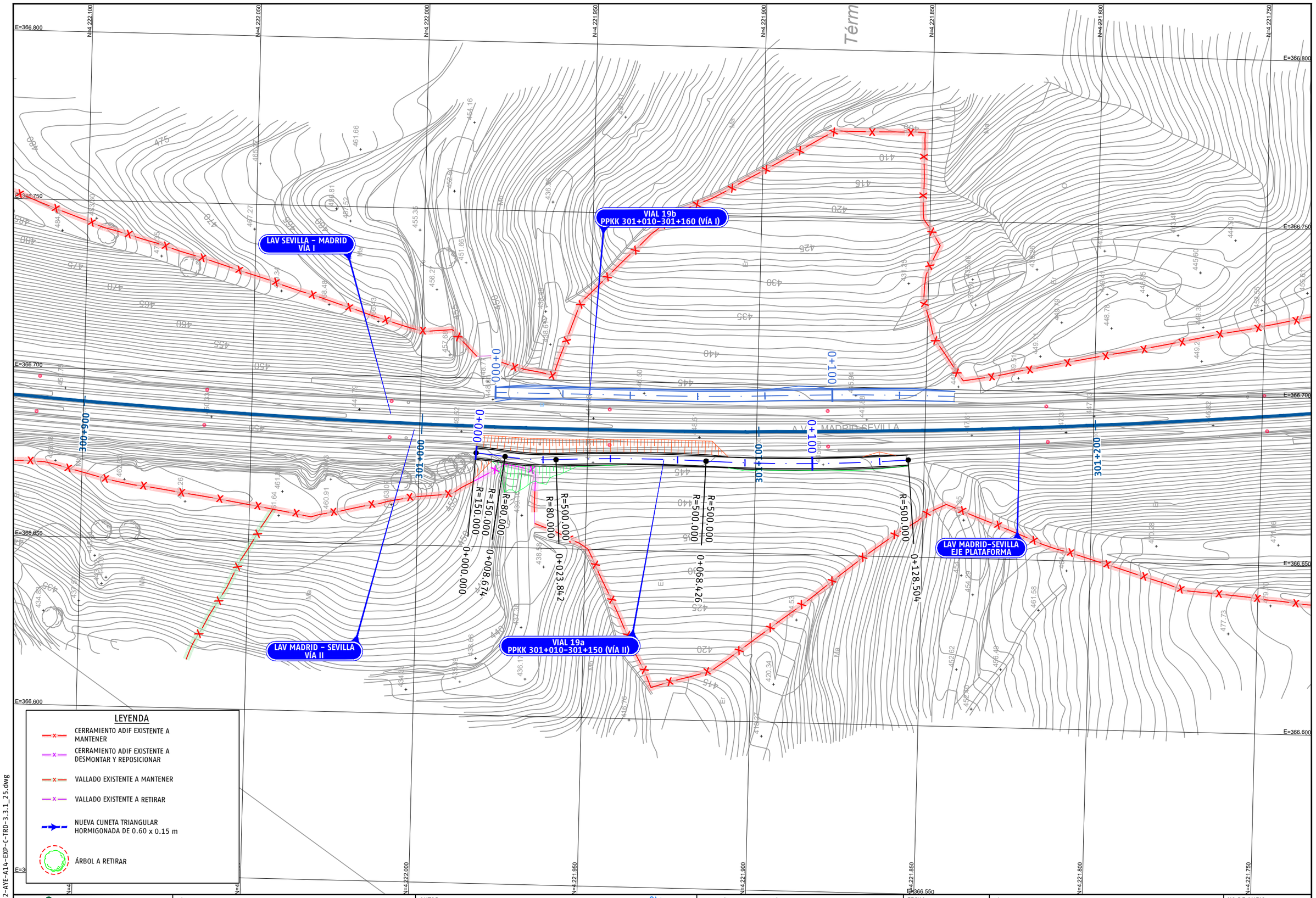

P03-2984-2-AYE-A14-EXP-C-TRD-3.3.1_25.dwg

adif ALTA VELOCIDAD	TÍTULO: PROYECTO DE CONSTRUCCIÓN DE MEJORA INTEGRAL DE LA INFRAESTRUCTURA DE LA LÍNEA DE ALTA VELOCIDAD MADRID – SEVILLA. TRAMO C: GUADALMEZ – CÓRDOBA	AUTOR: ayesa, IDEAM, D. Javier Valencia Vera	ESCALA (Original UNE-A1): 1:500 Numérica; 0 5 10 15m Gráfica	FECHA: JUNIO 2021	TÍTULO DEL PLANO: EXPROPIACIONES. TRAZADO. CAMINOS. VIAL 19a PPKK 301+010-301+150 (VÍA II)	Nº DE ANEJO: A14_3.3.1.25 Hoja 1 de 2

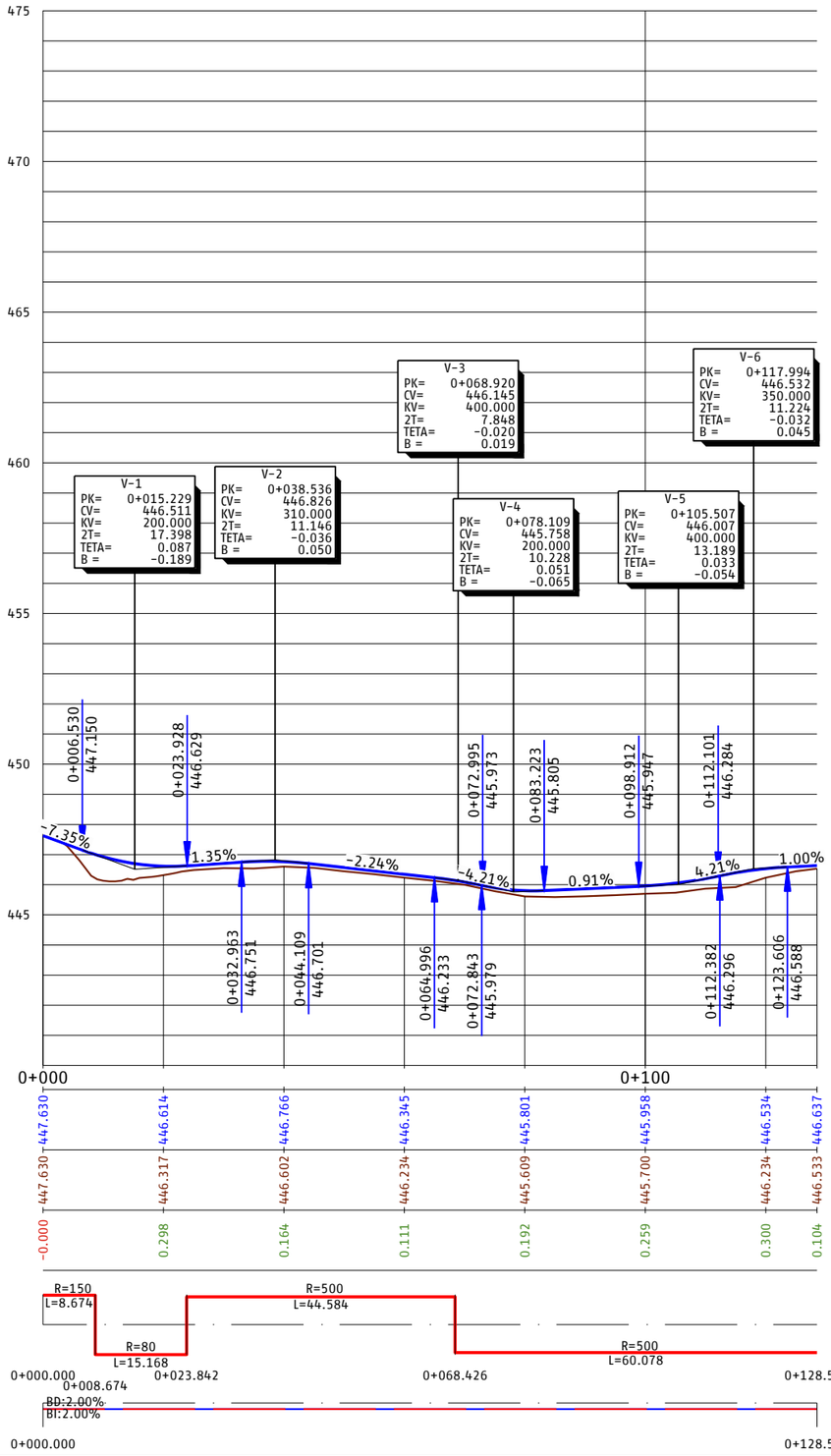

P03-2984-2-AVE-A14-EXP-C-TRD-3.3.1_25.dwg

adif ALTA VELOCIDAD

TÍTULO
PROYECTO DE CONSTRUCCIÓN DE MEJORA INTEGRAL DE LA INFRAESTRUCTURA DE LA LÍNEA DE ALTA VELOCIDAD MADRID - SEVILLA.
TRAMO C: GUADALMEZ - CÓRDOBA

AUTOR
ayesa IDEAM
D. Javier Valencia Vera

ESCALA (Original UNE-A1)
H 1:500
V 1:100
Numérica
Gráfica H 0 5 10 15m V 0 1 2 3m

FECHA
JUNIO 2021

TÍTULO DEL PLANO
EXPROPIACIONES
TRAZADO. CAMINOS.
VIAL 19a PPKK 301+010-301+150 (VÍA II)

Nº DE ANEJO
A14_3.3.1.25
Hoja 2 de 2

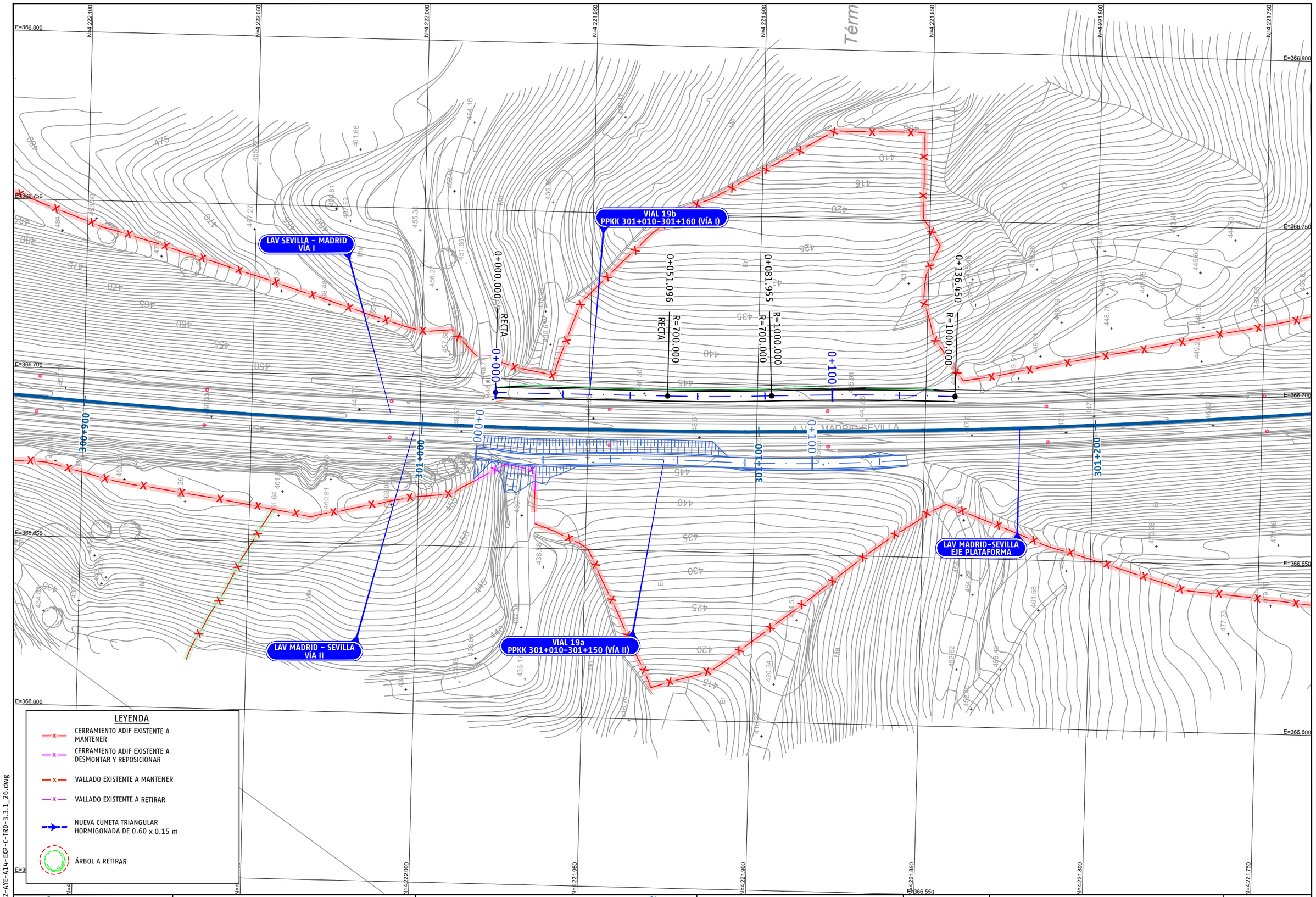

P03-2984-2-AYE-A14-EXP-C-TRD-3.3.1_26.dwg

adif ALTA VELOCIDAD	TÍTULO PROYECTO DE CONSTRUCCIÓN DE MEJORA INTEGRAL DE LA INFRAESTRUCTURA DE LA LÍNEA DE ALTA VELOCIDAD MADRID – SEVILLA. TRAMO C: GUADALMEZ – CÓRDOBA	AUTOR ayesa IDEAM D. Javier Valencia Vera	ESCALA (Original UNE-A1) 1:500 Numérica 0 5 10 15m Gráfica	FECHA JUNIO 2021	TÍTULO DEL PLANO EXPROPIACIONES TRAZADO. CAMINOS. VIAL 19b PPKK 301+010-301+160 (VÍA I)	Nº DE ANEJO A14_3.3.1.26 Hoja 1 de 2

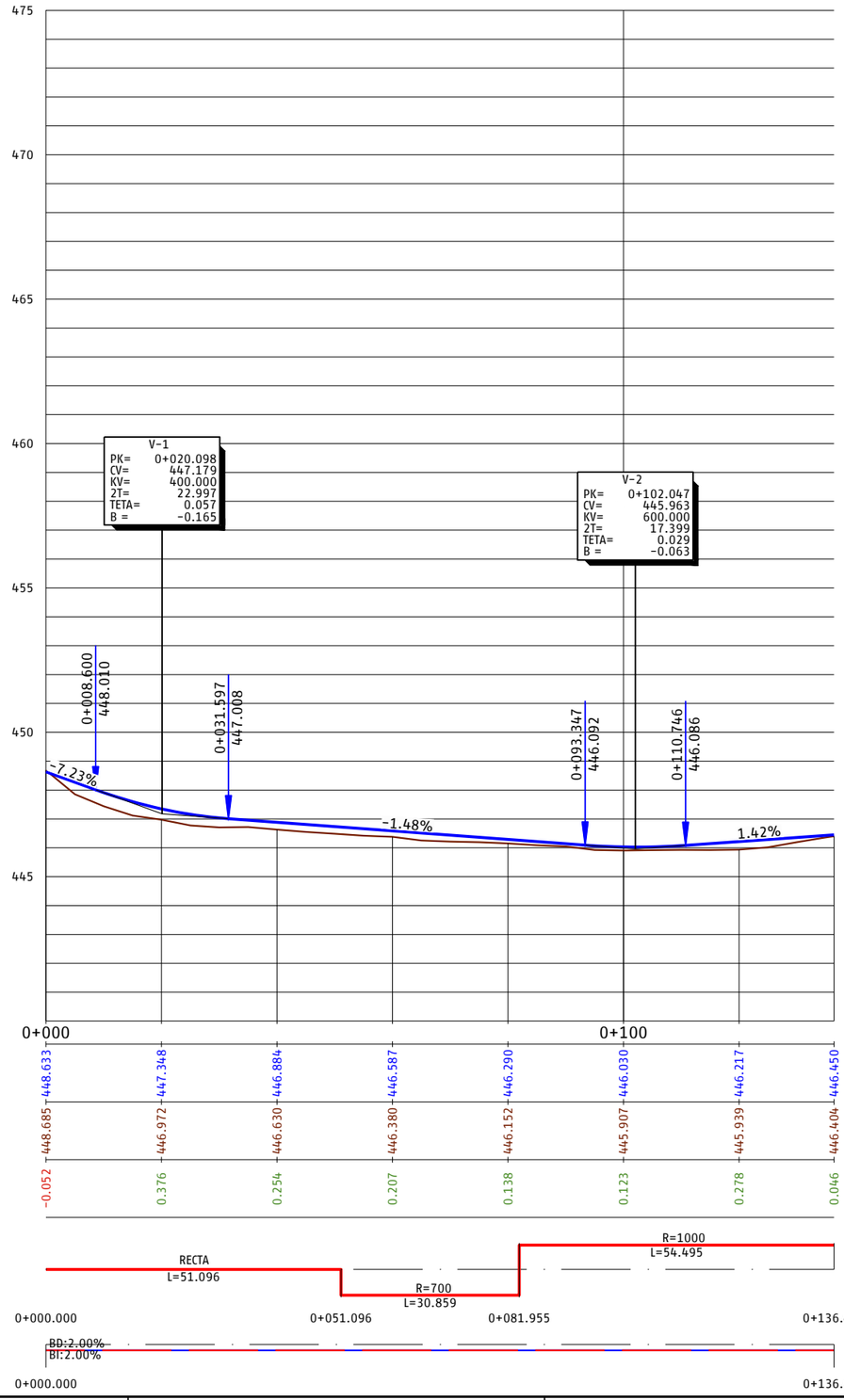

P03-2984-2-AVE-A14-EXP-C-TRD-3.3.1_26.dwg

adif ALTA VELOCIDAD

TÍTULO
PROYECTO DE CONSTRUCCIÓN DE MEJORA INTEGRAL DE LA INFRAESTRUCTURA DE LA LÍNEA DE ALTA VELOCIDAD MADRID - SEVILLA.
TRAMO C: GUADALMEZ - CÓRDOBA

AUTOR
ayesa IDEAM
D. Javier Valencia Vera

ESCALA (Original UNE-A1)
H 1:500
V 1:100
Numérica
Gráfica H 0 5 10 15m V 0 1 2 3m

FECHA
JUNIO 2021

TÍTULO DEL PLANO
EXPROPIACIONES
TRAZADO. CAMINOS.
VIAL 19b PPKK 301+010-301+160 (VÍA I)

Nº DE ANEJO
A14_3.3.1.26
Hoja 2 de 2

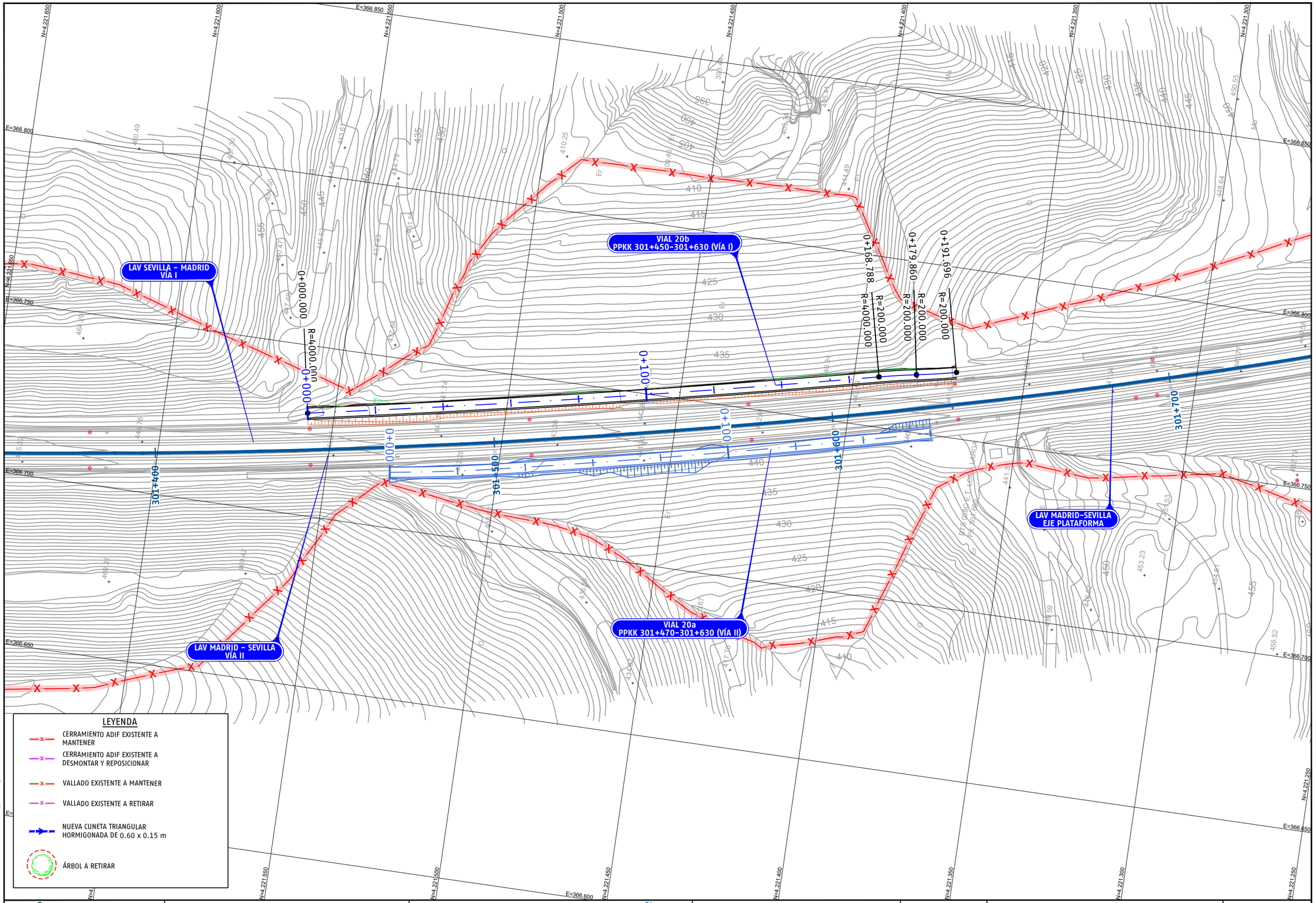

P03-2984-2-AYE-A14-EXP-C-TRD-3.3.1_27.dwg

adif ALTA VELOCIDAD

TÍTULO
PROYECTO DE CONSTRUCCIÓN DE MEJORA INTEGRAL DE LA INFRAESTRUCTURA DE LA LÍNEA DE ALTA VELOCIDAD MADRID – SEVILLA.
TRAMO C: GUADALMEZ – CÓRDOBA

AUTOR
ayesa IDEAM
D. Javier Valencia Vera

ESCALA (Original UNE-A1)
1:500 Numérica
0 5 10 15m Gráfica

FECHA
JUNIO 2021

TÍTULO DEL PLANO
EXPROPIACIONES
TRAZADO. CAMINOS.
VIAL 20b PPKK 301+450-301+630 (VÍA I)

Nº DE ANEJO
A14_3.3.1.27
Hoja 1 de 2

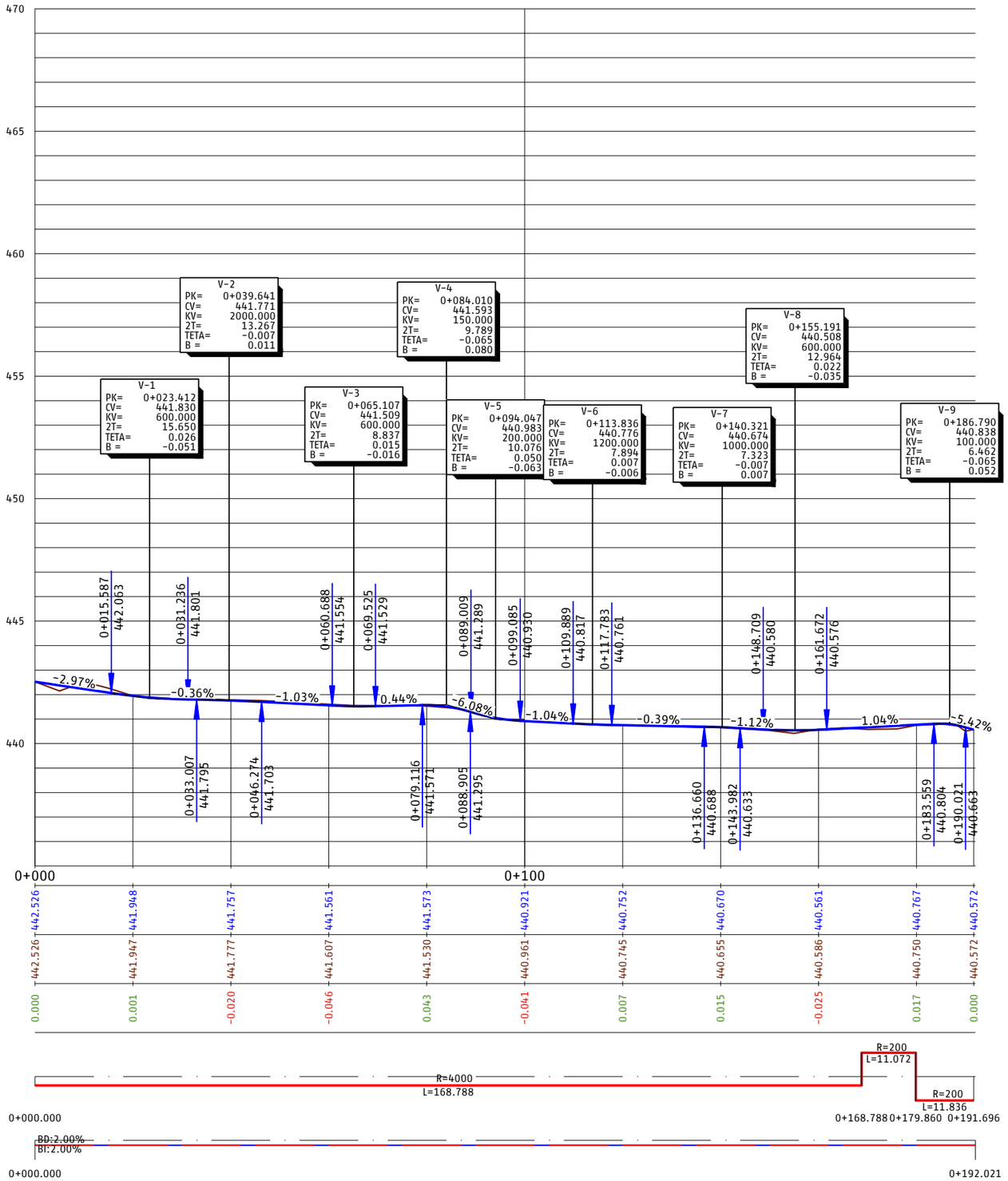

P03-2984-2-AVE-A14-EXP-C-TRD-3.3.1_27.dwg

adif ALTA VELOCIDAD

TÍTULO
PROYECTO DE CONSTRUCCIÓN DE MEJORA INTEGRAL DE LA INFRAESTRUCTURA DE LA LÍNEA DE ALTA VELOCIDAD MADRID - SEVILLA.
TRAMO C: GUADALMEZ - CÓRDOBA

AUTOR
ayesa IDEAM
D. Javier Valencia Vera

ESCALA (Original UNE-A1)
H 1:500
V 1:100
Numérica
Gráfica H 0 5 10 15m V 0 1 2 3m

FECHA
JUNIO 2021

TÍTULO DEL PLANO
EXPROPIACIONES
TRAZADO. CAMINOS.
VIAL 20b PPKK 301+450-301+630 (VÍA I)

Nº DE ANEJO
A14_3.3.1.27
Hoja 2 de 2

VIAL 20b
PPKK 301+450-301+630 (VÍA I)

LAV SEVILLA - MADRID
VÍA I

LAV MADRID - SEVILLA
VÍA II

VIAL 20a
PPKK 301+470-301+630 (VÍA II)

LAV MADRID-SEVILLA
EJE PLATAFORMA

R=500.000

R=3000.000

0+000.000

0+031.421

0+160.422

301+600

301+700

LEYENDA

- CERRAMIENTO ADIF EXISTENTE A MANTENER
- CERRAMIENTO ADIF EXISTENTE A DESMONTAR Y REPOSICIONAR
- VALLADO EXISTENTE A MANTENER
- VALLADO EXISTENTE A RETIRAR
- NUEVA CUNETA TRIANGULAR HORMIGONADA DE 0.60 x 0.15 m
- ÁRBOL A RETIRAR

P03-2984-2-AYE-A14-EXP-C-TRD-3.3.1_28.dwg

adif ALTA VELOCIDAD

TÍTULO
PROYECTO DE CONSTRUCCIÓN DE MEJORA INTEGRAL DE LA INFRAESTRUCTURA DE LA LÍNEA DE ALTA VELOCIDAD MADRID - SEVILLA.
TRAMO C: GUADALMEZ - CÓRDOBA

AUTOR
ayesa IDEAM
D. Javier Valencia Vera

ESCALA (Original UNE-A1)
1:500 Numérica
0 5 10 15m Gráfica

FECHA
JUNIO 2021

TÍTULO DEL PLANO
EXPROPIACIONES
TRAZADO. CAMINOS.
VIAL 20a PPKK 301+470-301+630 (VÍA II)

Nº DE ANEJO
A14_3.3.1.28
Hoja 1 de 2

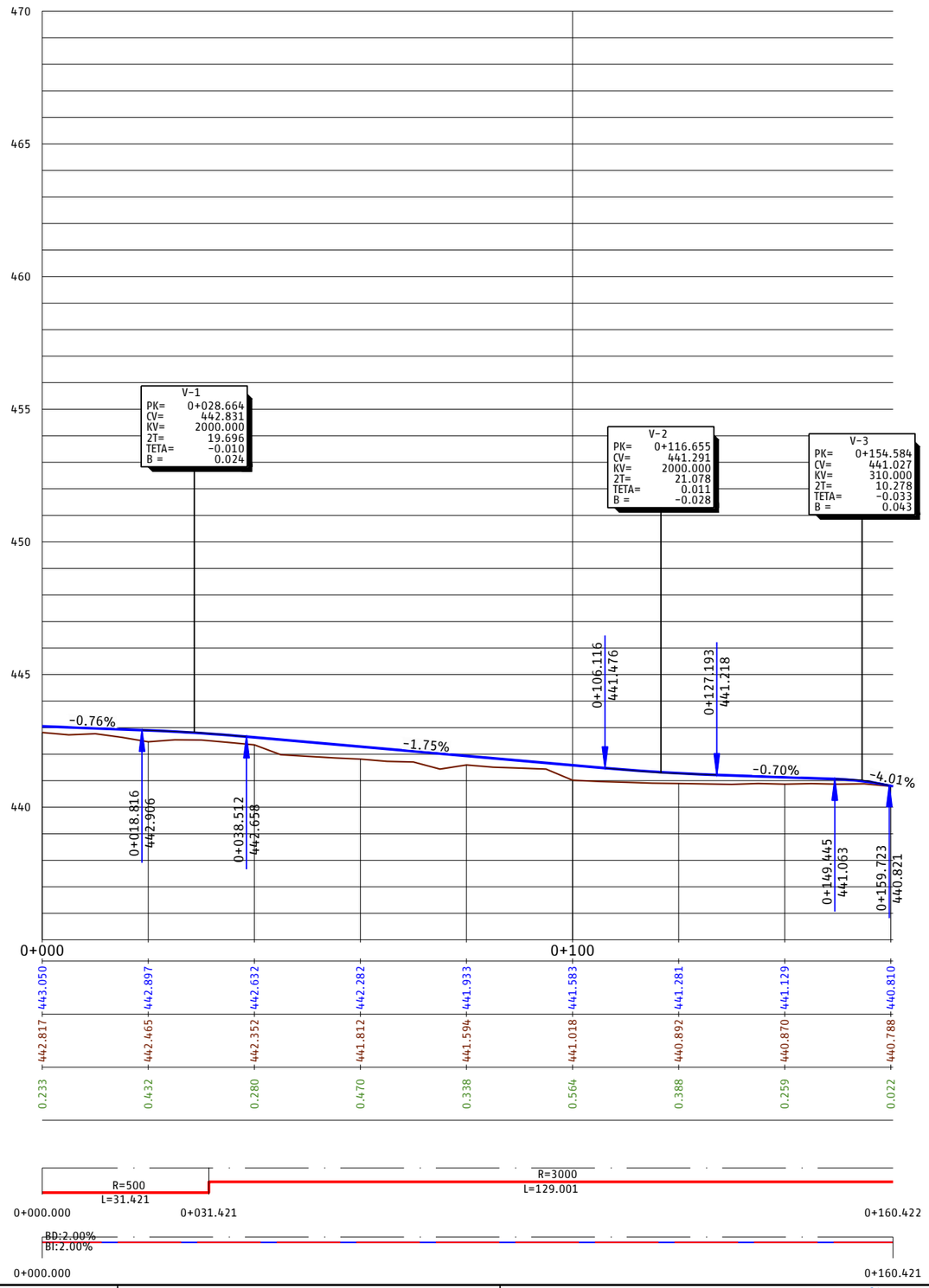

EH:1/500
EV:1/100



P.C.=435

PROGRESIVA	0+000	0+018.816	0+038.512	0+100	0+106.116	0+127.193	0+149.445	0+159.723	
RASANTE DEL CAMINO DE SERVICIO	443.050	442.897	442.632	442.282	441.933	441.583	441.281	441.129	440.810
TERRENO NATURAL	442.817	442.465	442.352	441.812	441.594	441.018	440.892	440.870	440.788
COTA ROJA	0.233	0.432	0.280	0.470	0.338	0.564	0.388	0.259	0.022

DIAG. CURVATURAS

DIAG. PERALTES

P03-2984-2-AVE-A14-EXP-C-TRD-3.3.1_28.dwg

adif ALTA VELOCIDAD

TÍTULO
PROYECTO DE CONSTRUCCIÓN DE MEJORA INTEGRAL DE LA INFRAESTRUCTURA DE LA LÍNEA DE ALTA VELOCIDAD MADRID - SEVILLA.
TRAMO C: GUADALMEZ - CÓRDOBA

AUTOR
ayesa IDEAM
D. Javier Valencia Vera

ESCALA (Original UNE-A1)
H 1:500
V 1:100
Numérica
Gráfica H 0 5 10 15m V 0 1 2 3m

FECHA
JUNIO 2021

TÍTULO DEL PLANO
EXPROPIACIONES
TRAZADO. CAMINOS.
VIAL 20a PPKK 301+470-301+630 (VÍA II)

Nº DE ANEJO
A14_3.3.1.28
Hoja 2 de 2

VIAL 21b
PPKK 302+010-302+100 (VÍA I)

VIAL 22a
PPKK 302+100-302+300 (VÍA I)

VIAL 22
PPKK 302+100-303+000 (VÍA I-II)

LAV SEVILLA - MADRID
VÍA I

LAV MADRID-SEVILLA
EJE PLATAFORMA

LAV MADRID - SEVILLA
VÍA II

VIAL 21a
PPKK 302+010-302+100 (VÍA II)

0+000

0+100

302+000

302+100

302+200

302+300

R=2500.000

0+000.000

0+057.448

LEYENDA

- CERRAMIENTO ADIF EXISTENTE A MANTENER
- CERRAMIENTO ADIF EXISTENTE A DESMONTAR Y REPOSICIONAR
- VALLADO EXISTENTE A MANTENER
- VALLADO EXISTENTE A RETIRAR
- NUEVA CUNETA TRIANGULAR HORMIGONADA DE 0.60 x 0.15 m
- ÁRBOL A RETIRAR

P03-2984-2-AYE-A14-EXP-C-TRD-3.3.1_29.dwg

adif ALTA VELOCIDAD

TÍTULO
PROYECTO DE CONSTRUCCIÓN DE MEJORA INTEGRAL DE LA INFRAESTRUCTURA DE LA LÍNEA DE ALTA VELOCIDAD MADRID - SEVILLA.
TRAMO C: GUADALMEZ - CÓRDOBA

AUTOR
ayesa IDEAM
D. Javier Valencia Vera

ESCALA (Original UNE-A1)
1:500
Numérica
0 5 10 15m
Gráfica

FECHA
JUNIO 2021

TÍTULO DEL PLANO
EXPROPIACIONES
TRAZADO. CAMINOS.
VIAL 21a PPKK 302+010-302+100 (VÍA II)

Nº DE ANEJO
A14_3.3.1.29
Hoja 1 de 2

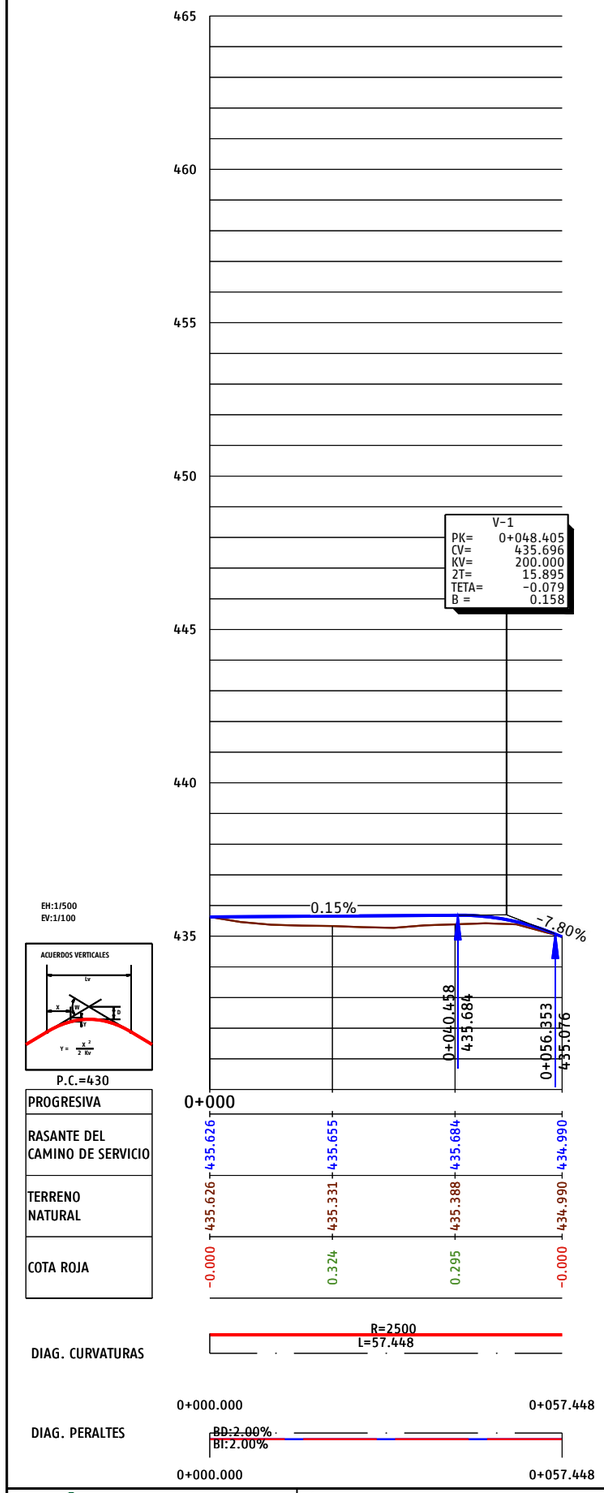

P03-2984-2-AYE-A14-EXP-C-TRD-3.3.1_29.dwg

adif ALTA VELOCIDAD

TÍTULO
PROYECTO DE CONSTRUCCIÓN DE MEJORA INTEGRAL DE LA INFRAESTRUCTURA DE LA LÍNEA DE ALTA VELOCIDAD MADRID - SEVILLA.
TRAMO C: GUADALMEZ - CÓRDOBA

AUTOR
ayesa IDEAM
D. Javier Valencia Vera

ESCALA (Original UNE-A1)
H 1:500
V 1:100
Numérica
Gráfica H 0 5 10 15m V 0 1 2 3m

FECHA
JUNIO 2021

TÍTULO DEL PLANO
EXPROPIACIONES
TRAZADO. CAMINOS.
VIAL 21a PPKK 302+010-302+100 (VÍA II)

Nº DE ANEJO
A14_3.3.1.29
Hoja 2 de 2

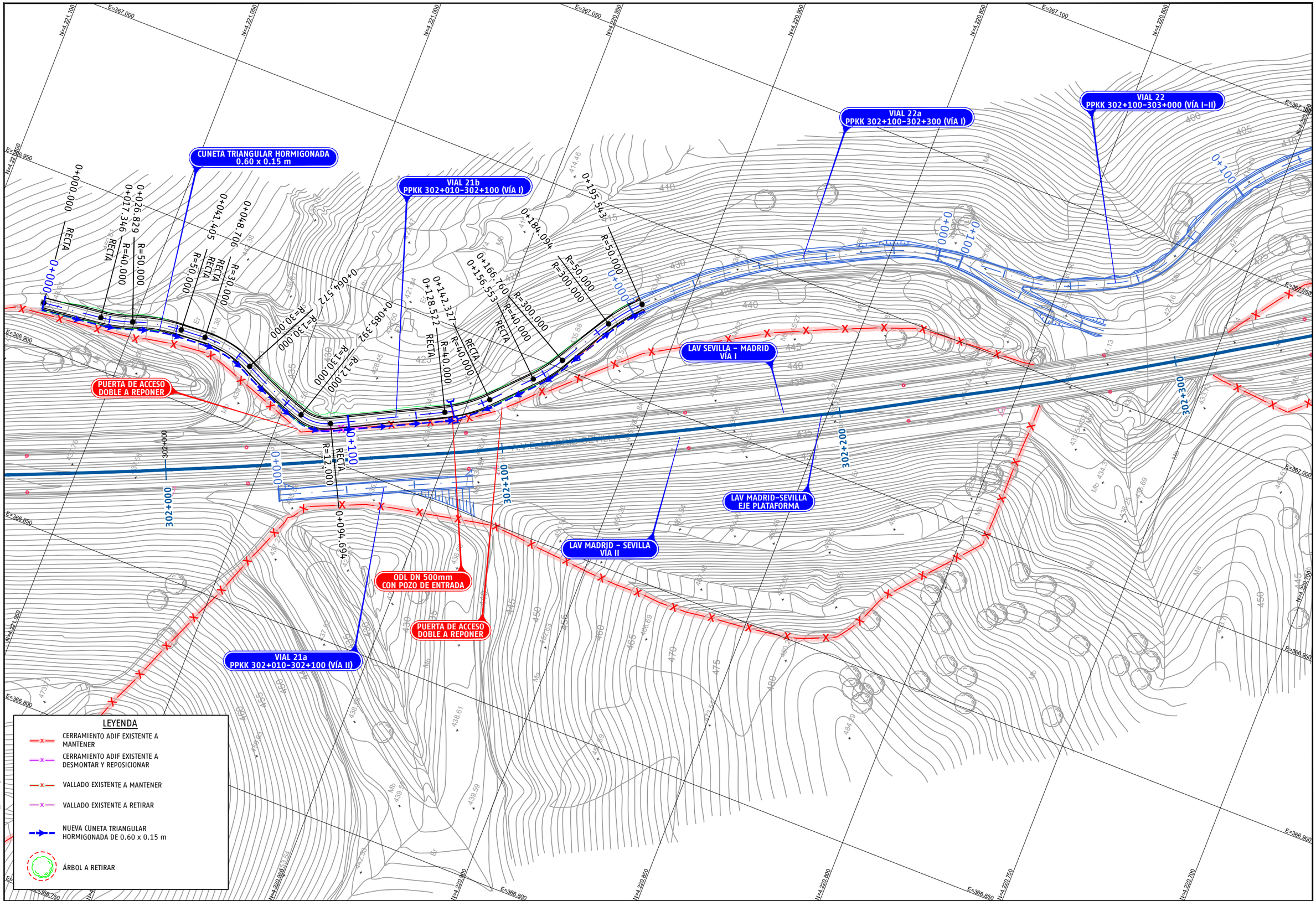

P03-2984-2-AYE-A14-EXP-C-TRD-3.3.1_30.dwg

adif ALTA VELOCIDAD	TÍTULO PROYECTO DE CONSTRUCCIÓN DE MEJORA INTEGRAL DE LA INFRAESTRUCTURA DE LA LÍNEA DE ALTA VELOCIDAD MADRID - SEVILLA. TRAMO C: GUADALMEZ - CÓRDOBA	AUTOR ayesa IDEAM D. Javier Valencia Vera	ESCALA (Original UNE-A1) 1:500 Numérica 0 5 10 15m Gráfica	FECHA JUNIO 2021	TÍTULO DEL PLANO EXPROPIACIONES TRAZADO. CAMINOS. VIAL 21b PPKK 302+010-302+100 (VÍA I)	Nº DE ANEJO A14_3.3.1.30 Hoja 1 de 2

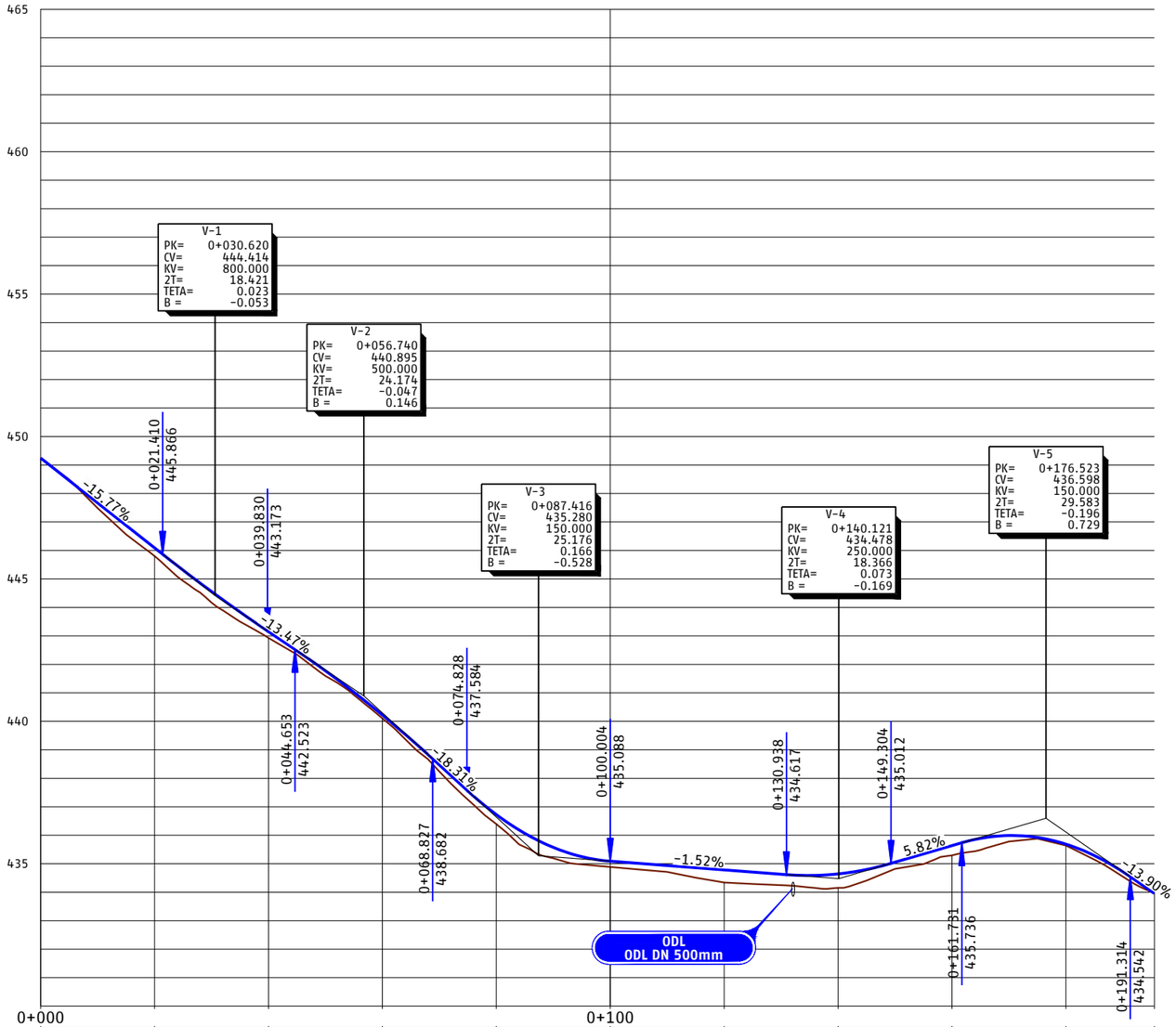

EH:1/500
EV:1/100



P.C.=430

PROGRESIVA	0+000				0+100						
RASANTE DEL CAMINO DE SERVICIO	449.243	446.089	443.150	440.220	436.726	435.088	434.784	434.644	435.636	435.688	433.955
TERRENO NATURAL	449.243	445.805	442.928	440.103	436.392	434.888	434.341	434.154	435.295	435.642	433.955
COTA ROJA	-0.000	0.284	0.222	0.117	0.334	0.200	0.443	0.489	0.341	0.046	0.000



P03-2984-2-AYE-A14-EXP-C-TRD-3.3.1_30.dwg

adif ALTA VELOCIDAD	TÍTULO PROYECTO DE CONSTRUCCIÓN DE MEJORA INTEGRAL DE LA INFRAESTRUCTURA DE LA LÍNEA DE ALTA VELOCIDAD MADRID - SEVILLA. TRAMO C: GUADALMEZ - CÓRDOBA	AUTOR ayesa IDEAM D. Javier Valencia Vera	ESCALA (Original UNE-A1) H 1:500 V 1:100 Numérica Gráfica H 0 5 10 15m V 0 1 2 3m	FECHA JUNIO 2021	TÍTULO DEL PLANO EXPROPIACIONES TRAZADO. CAMINOS. VIAL 21b PPKK 302+010-302+100 (VÍA I)	Nº DE ANEJO A14_3.3.1.30 Hoja 2 de 2

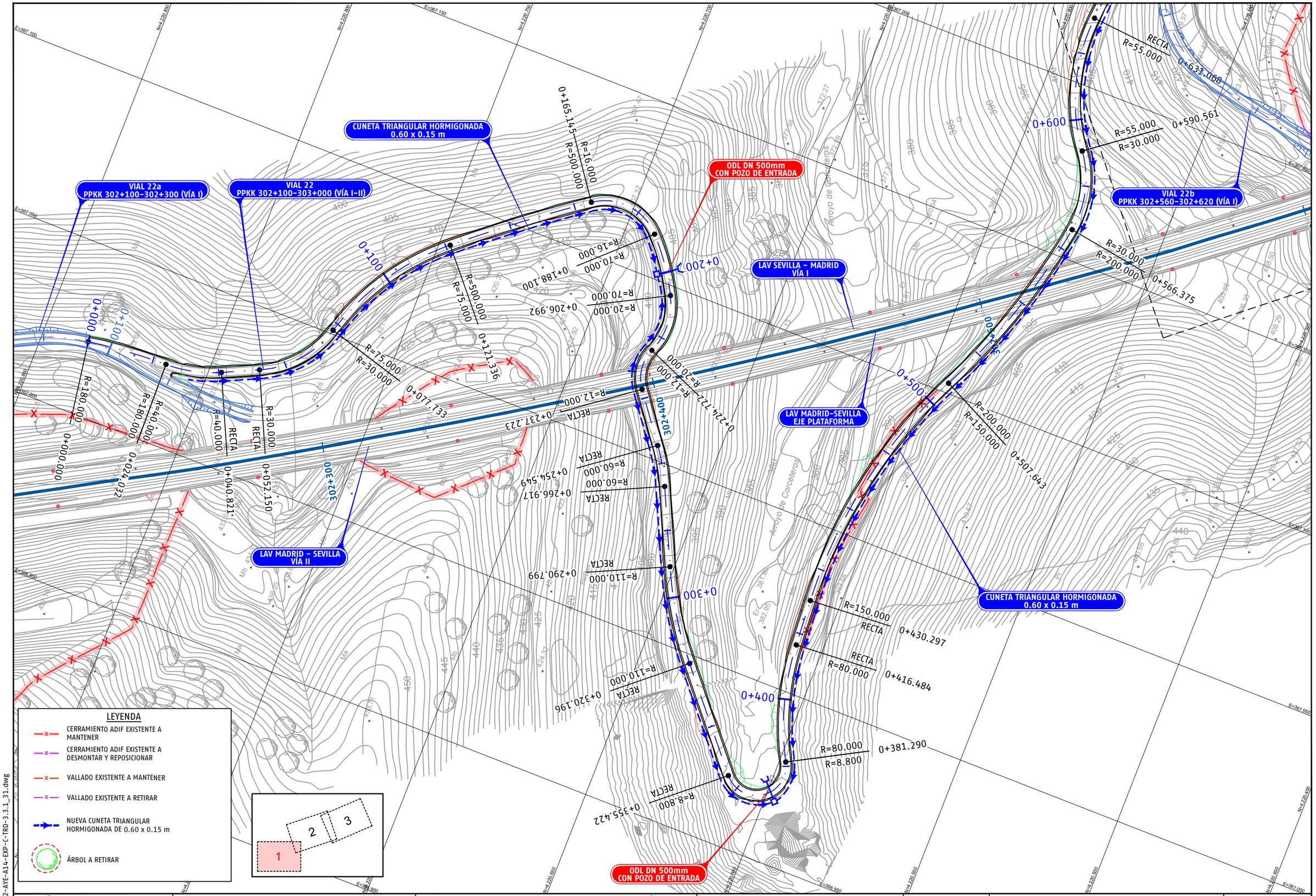

P03-2984-2-AYE-A14-EXP-C-TRD-3.3.1_31.dwg

adif ALTA VELOCIDAD	TÍTULO PROYECTO DE CONSTRUCCIÓN DE MEJORA INTEGRAL DE LA INFRAESTRUCTURA DE LA LÍNEA DE ALTA VELOCIDAD MADRID – SEVILLA. TRAMO C: GUADALMEZ – CÓRDOBA	AUTOR ayesa IDEAM D. Javier Valencia Vera	ESCALA (Original UNE-A1) 1:500 Numérica Gráfica 0 5 10 15m	FECHA JUNIO 2021	TÍTULO DEL PLANO EXPROPIACIONES TRAZADO. CAMINOS. VIAL 22 PPKK 302+100-303+000 (VÍA I / VÍA II)	Nº DE ANEJO A14_3.3.1.31 Hoja 1 de 8

LEYENDA

- CERRAMIENTO ADIF EXISTENTE A MANTENER
- CERRAMIENTO ADIF EXISTENTE A DESMONTAR Y REPOSICIONAR
- VALLADO EXISTENTE A MANTENER
- VALLADO EXISTENTE A RETIRAR
- NUEVA CUNETA TRIANGULAR HORMIGONADA DE 0.60 x 0.15 m
- ÁRBOL A RETIRAR

1 2 3

CUNETA TRIANGULAR HORMIGONADA
0.60 x 0.15 m

VIAL 22
PPKK 302+100-303+000 (VÍA I-II)

VIAL 22b
PPKK 302+560-302+620 (VÍA I)

LAV SEVILLA - MADRID
VÍA I

LAV MADRID - SEVILLA
VÍA II

LAV MADRID-SEVILLA
EJE PLATAFORMA

Término Municipal de Montoro

adif ALTA VELOCIDAD	TÍTULO PROYECTO DE CONSTRUCCIÓN DE MEJORA INTEGRAL DE LA INFRAESTRUCTURA DE LA LÍNEA DE ALTA VELOCIDAD MADRID – SEVILLA. TRAMO C: GUADALMEZ – CÓRDOBA	AUTOR ayesa IDEAM D. Javier Valencia Vera	ESCALA (Original UNE-A1) 1:500 Numérica Gráfica 0 5 10 15m	FECHA JUNIO 2021	TÍTULO DEL PLANO EXPROPIACIONES TRAZADO. CAMINOS. VIAL 22 PPKK 302+100-303+000 (VÍA I / VÍA II)	Nº DE ANEJO A14_3.3.1.31 Hoja 2 de 8

P03-2984-2-AVE-A14-EXP-C-TRD-3.3.1_31.dwg

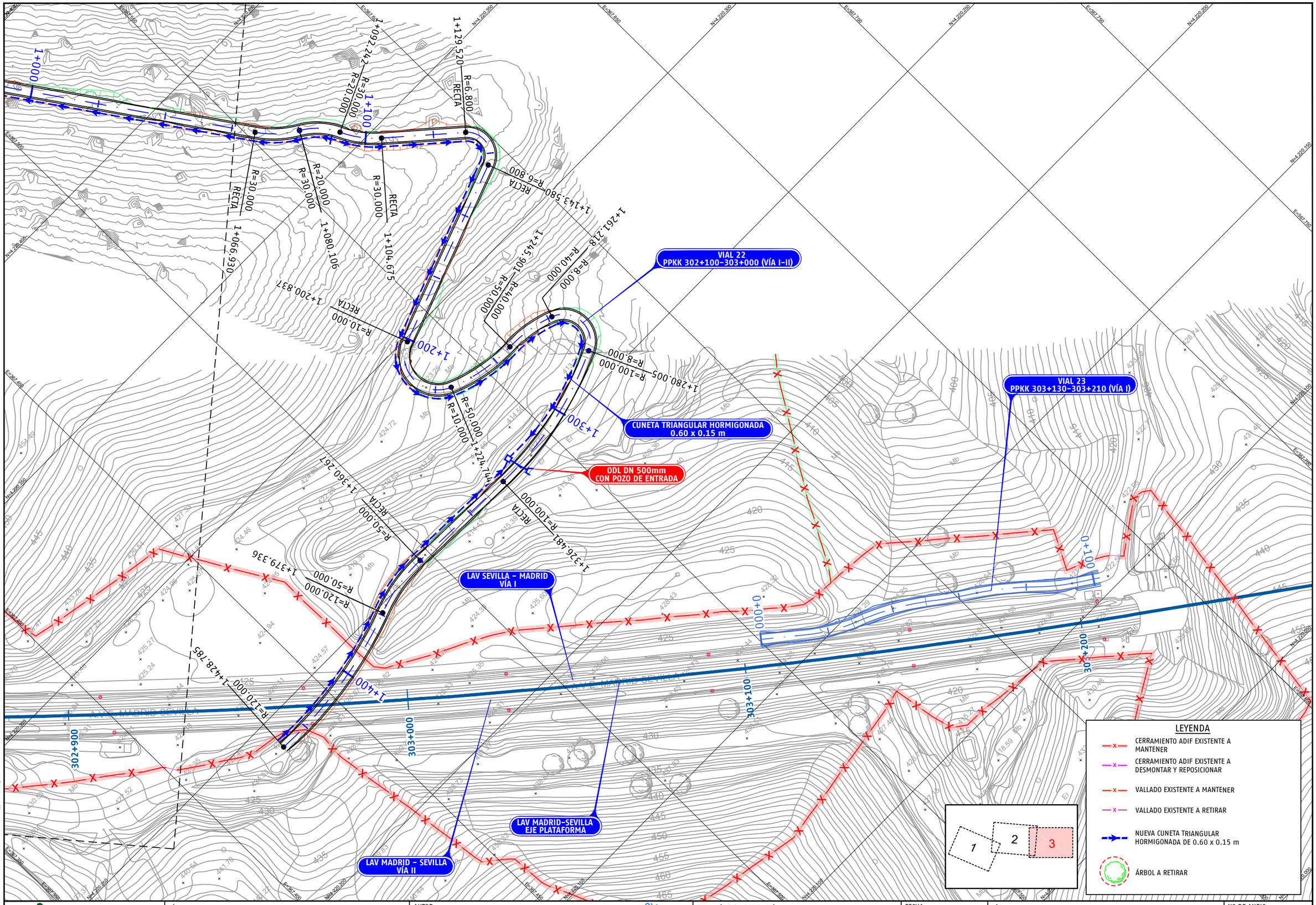

P03-2984-2-AYE-A14-EXP-C-TRD-3.3.1_31.dwg

adif ALTA VELOCIDAD	TÍTULO PROYECTO DE CONSTRUCCIÓN DE MEJORA INTEGRAL DE LA INFRAESTRUCTURA DE LA LÍNEA DE ALTA VELOCIDAD MADRID - SEVILLA. TRAMO C: GUADALMEZ - CÓRDOBA	AUTOR ayesa IDEAM D. Javier Valencia Vera	ESCALA (Original UNE-A1) 1:500 Numérica Gráfica 0 5 10 15m	FECHA JUNIO 2021	TÍTULO DEL PLANO EXPROPIACIONES TRAZADO. CAMINOS. VIAL 22 PPKK 302+100-303+000 (VÍA I / VÍA II)	Nº DE ANEJO A14_3.3.1.31 Hoja 3 de 8

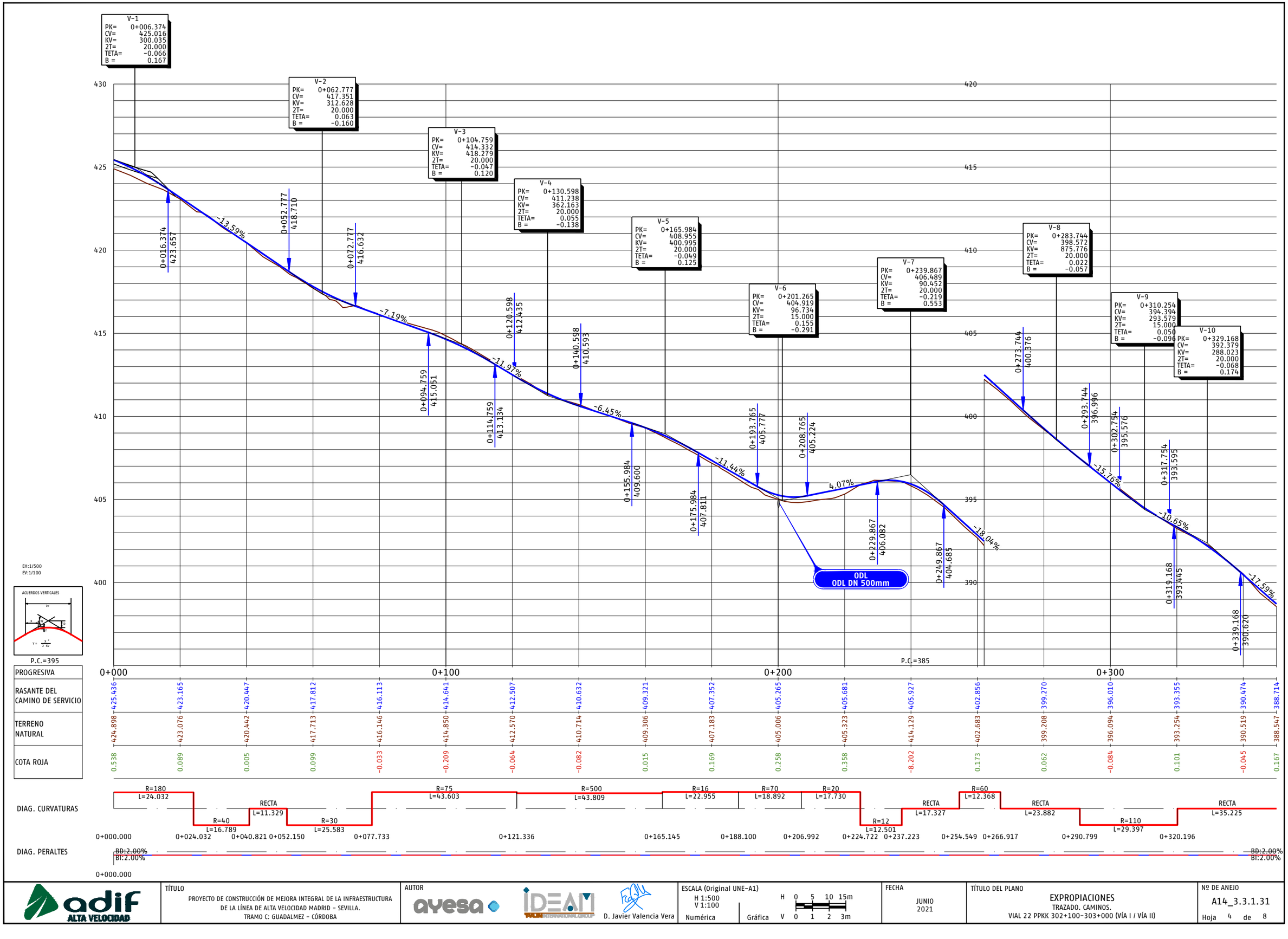

P03-2984-2-AYE-A14-EXP-C-TRD-3.3.1_31.dwg

adif ALTA VELOCIDAD	TÍTULO: PROYECTO DE CONSTRUCCIÓN DE MEJORA INTEGRAL DE LA INFRAESTRUCTURA DE LA LÍNEA DE ALTA VELOCIDAD MADRID - SEVILLA. TRAMO C: GUADALMEZ - CÓRDOBA	AUTOR: ayesa, IDEAM, D. Javier Valencia Vera	ESCALA (Original UNE-A1): H 1:500 V 1:100 Numérica; Gráfica H 0 5 10 15m V 0 1 2 3m	FECHA: JUNIO 2021	TÍTULO DEL PLANO: EXPROPIACIONES. TRAZADO. CAMINOS. VIAL 22 PPKK 302+100-303+000 (VÍA I / VÍA II)	Nº DE ANEJO: A14_3.3.1.31 Hoja 4 de 8

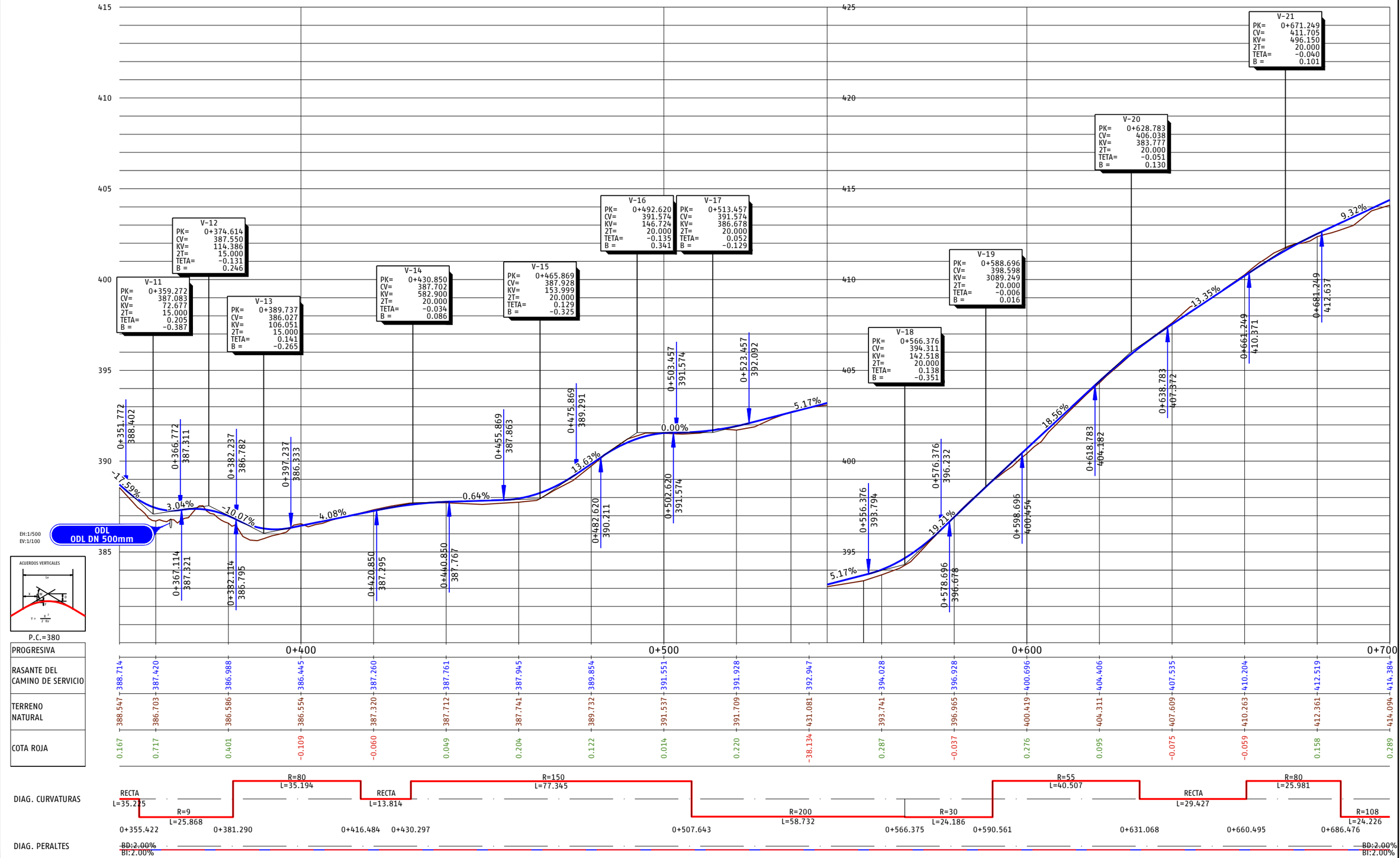

P03-2984-2-AVE-A14-EXP-C-TRD-3.3.1_31.dwg

| | | |

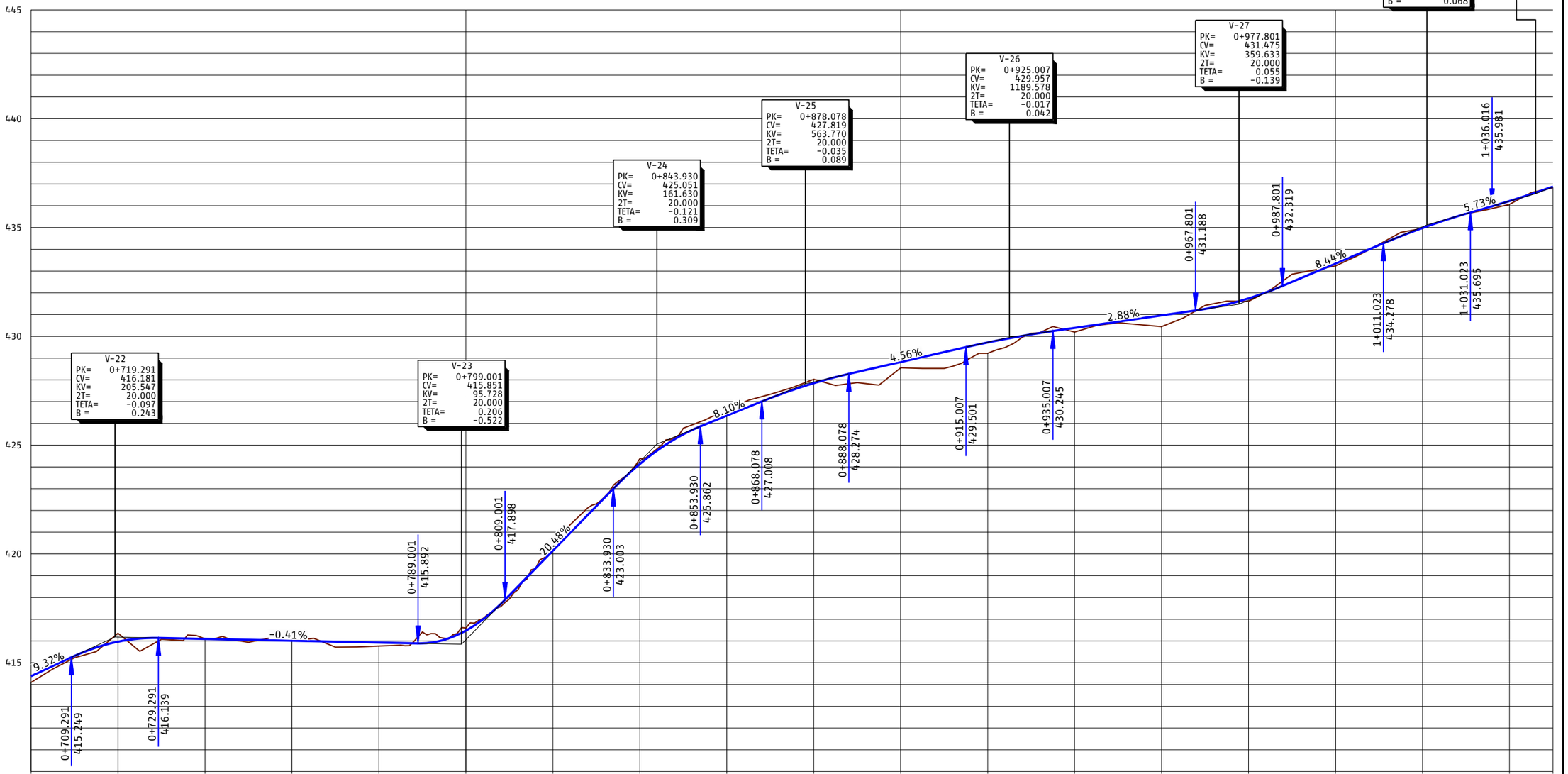

EH:1/500
EV:1/100

ACUERDOS VERTICALES

P.C.=410

PROGRESIVA	0+700	0+710.701	0+735.316	0+762.893	0+785.173	0+789.001	0+799.001	0+809.001	0+824.087	0+827.657	0+833.930	0+843.930	0+849.892	0+853.930	0+868.078	0+878.078	0+888.078	0+909.181	0+915.007	0+925.007	0+934.852	0+935.007	0+967.801	0+977.801	0+987.801	0+988.444	1+011.023	1+021.023	1+031.023	1+036.016	1+046.016
RASANTE DEL CAMINO DE SERVICIO	414.384	415.968	416.095	416.012	415.929	416.478	416.598	417.898	420.151	420.241	424.132	424.375	426.354	426.637	427.848	428.028	428.818	428.554	429.718	429.221	430.388	430.196	430.963	430.448	431.745	431.607	433.348	433.237	434.981	434.966	436.218	436.063	436.883	436.831
TERRENO NATURAL	414.094	416.354	416.101	416.136	415.768	416.598	416.478	417.898	420.241	420.151	424.375	424.132	426.637	426.354	427.848	428.028	428.554	428.818	429.221	429.718	430.196	430.388	430.448	430.963	431.607	431.745	433.237	433.348	434.966	434.981	436.063	436.218	436.831	436.883
COTA ROJA	0.289	-0.386	-0.006	-0.123	0.161	-0.119	-0.090	0.000	-0.070	-0.090	-0.243	-0.243	-0.283	-0.283	-0.179	-0.179	0.264	0.264	0.497	0.497	0.192	0.192	0.516	0.516	0.138	0.138	0.111	0.111	0.015	0.015	0.154	0.154	0.052	0.052

DIAG. CURVATURAS

R=108 L=24.226 | RECTA L=24.615 | R=70 L=27.577 | RECTA L=22.280 | R=40 L=38.913 | RECTA L=3.570 | R=25 L=22.235 | R=188 L=59.290 | R=50 L=25.671 | R=150 L=53.592 | RECTA L=78.486

0+710.701 | 0+735.316 | 0+762.893 | 0+785.173 | 0+824.087 | 0+827.657 | 0+849.892 | 0+909.181 | 0+934.852 | 0+988.444

DIAG. PERALTES

BD:2.00% BI:2.00%

P03-2984-2-AVE-A14-EXP-C-TRD-3.3.1_31.dwg

adif ALTA VELOCIDAD

TÍTULO
PROYECTO DE CONSTRUCCIÓN DE MEJORA INTEGRAL DE LA INFRAESTRUCTURA DE LA LÍNEA DE ALTA VELOCIDAD MADRID - SEVILLA.
TRAMO C: GUADALMEZ - CÓRDOBA

AUTOR
ayesa IDEAM TYPSA INTERNATIONAL GROUP
D. Javier Valencia Vera

ESCALA (Original UNE-A1)
H 1:500
V 1:100
Numérica
Gráfica H 0 5 10 15m
V 0 1 2 3m

FECHA
JUNIO 2021

TÍTULO DEL PLANO
EXPROPIACIONES
TRAZADO. CAMINOS.
VIAL 22 PPKK 302+100-303+000 (VÍA I / VÍA II)

Nº DE ANEJO
A14_3.3.1.31
Hoja 6 de 8

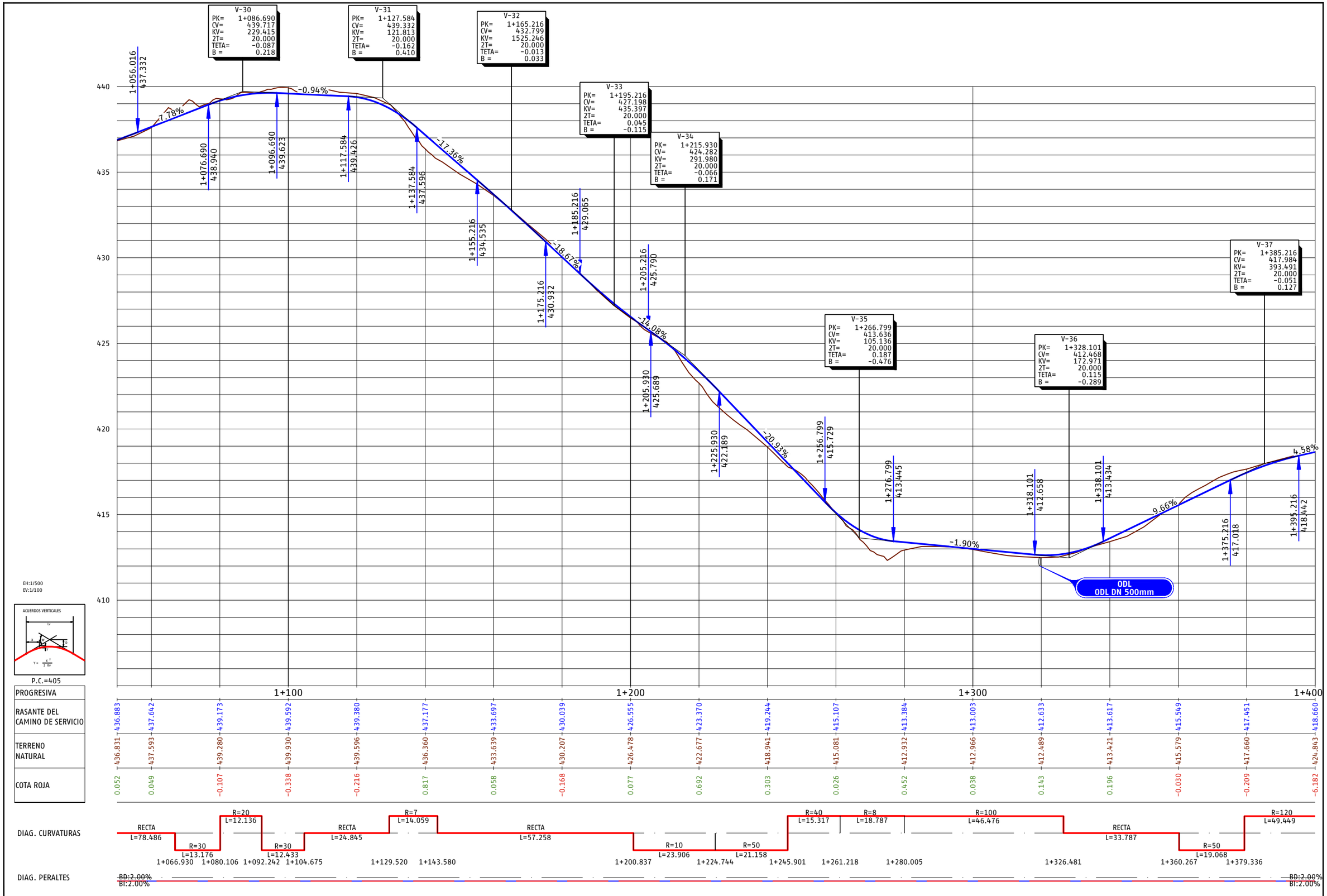
V-30
PK= 1+086.690
CV= 439.717
KV= 229.415
2T= 20.000
TETA= -0.087
B = 0.218
V-31
PK= 1+127.584
CV= 439.332
KV= 121.813
2T= 20.000
TETA= -0.162
B = 0.410
V-32
PK= 1+165.216
CV= 432.799
KV= 1525.246
2T= 20.000
TETA= -0.013
B = 0.033
V-33
PK= 1+195.216
CV= 427.198
KV= 435.397
2T= 20.000
TETA= 0.045
B = -0.115
V-34
PK= 1+215.930
CV= 424.282
KV= 291.980
2T= 20.000
TETA= -0.066
B = 0.171
V-35
PK= 1+266.799
CV= 413.636
KV= 105.136
2T= 20.000
TETA= 0.187
B = -0.476
V-36
PK= 1+328.101
CV= 412.468
KV= 172.971
2T= 20.000
TETA= 0.115
B = -0.289
V-37
PK= 1+385.216
CV= 417.984
KV= 393.491
2T= 20.000
TETA= -0.051
B = 0.127
1+056.016 437.332
1+076.690 438.940
1+096.690 439.623
1+117.584 439.426
1+137.584 437.596
1+155.216 434.535
1+175.216 430.932
1+185.216 429.065
1+205.216 425.790
1+205.930 425.689
1+225.930 422.189
1+256.799 415.729
1+276.799 413.445
1+318.101 412.658
1+338.101 413.434
1+375.216 417.018
1+395.216 418.442
-7.78%
-0.94%
-17.36%
-18.67%
-14.08%
-20.93%
-1.90%
9.66%
4.58%
ODL
ODL DN 500mm
440
435
430
425
420
415
410
1+100
1+200
1+300
1+400
EH:1/500
EV:1/100
ACUERDOS VERTICALES
P.C.=405
PROGRESIVA
RASANTE DEL CAMINO DE SERVICIO
TERRENO NATURAL
COTA ROJA
436.883 437.642 439.173 439.592 439.380 437.177 433.697 430.039 426.555 423.370 419.244 415.107 413.384 412.633 413.617 415.549 417.451 418.660
436.831 437.593 439.280 439.930 439.596 436.360 433.639 430.207 426.478 422.677 418.941 415.081 412.932 412.489 413.421 415.579 417.660 424.843
0.052 0.049 -0.107 -0.338 -0.216 0.817 0.058 -0.168 0.077 0.692 0.303 0.026 0.452 0.038 0.143 0.196 -0.030 -0.209 -6.182
DIAG. CURVATURAS
RECTA L=78.486
R=30 L=13.176 1+066.930
R=20 L=12.136 1+080.106
R=30 L=12.433 1+092.242
1+104.675
RECTA L=24.845
R=7 L=14.059 1+129.520
1+143.580
RECTA L=57.258
1+200.837
R=10 L=23.906 1+224.744
R=50 L=21.158 1+245.901
R=40 L=15.317 1+261.218
R=8 L=18.787 1+280.005
R=100 L=46.476 1+326.481
RECTA L=33.787
1+360.267
R=50 L=19.068 1+379.336
R=120 L=49.449
DIAG. PERALTES
BD:2.00%
BI:2.00%



P03-2984-2-AVE-A14-EXP-C-TRD-3.3.1_31.dwg

adif ALTA VELOCIDAD

TÍTULO
PROYECTO DE CONSTRUCCIÓN DE MEJORA INTEGRAL DE LA INFRAESTRUCTURA DE LA LÍNEA DE ALTA VELOCIDAD MADRID - SEVILLA.
TRAMO C: GUADALMEZ - CÓRDOBA

AUTOR
ayesa IDEAM TYPSA INTERNATIONAL GROUP
D. Javier Valencia Vera

ESCALA (Original UNE-A1)
H 1:500
V 1:100
Numérica
Gráfica H 0 5 10 15m
V 0 1 2 3m

FECHA
JUNIO 2021

TÍTULO DEL PLANO
EXPROPIACIONES
TRAZADO. CAMINOS.
VIAL 22 PPKK 302+100-303+000 (VÍA I / VÍA II)

Nº DE ANEJO
A14_3.3.1.31
Hoja 8 de 8

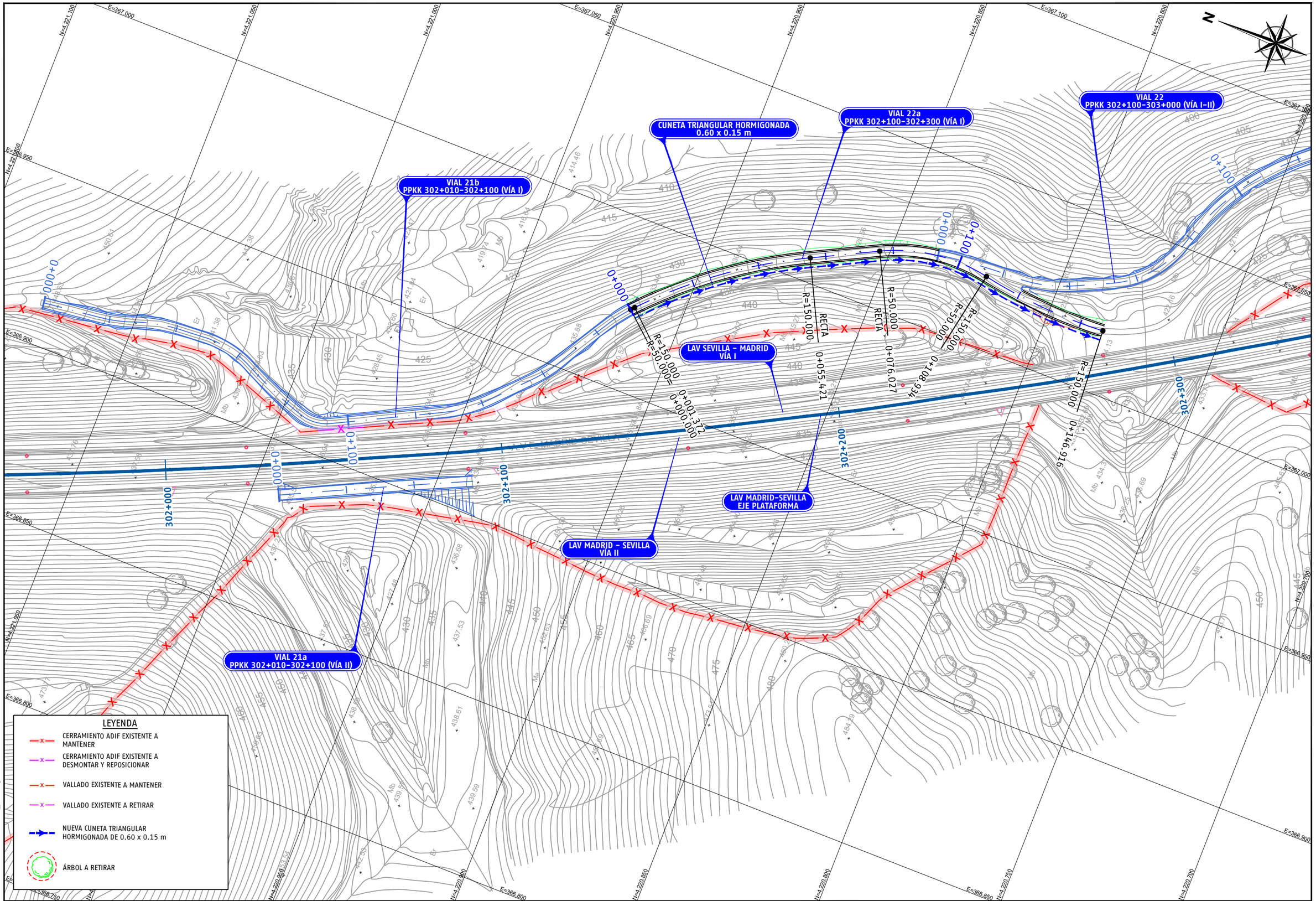

P03-2984-2-AYE-A14-EXP-C-TRD-3.3.1_32.dwg

adif ALTA VELOCIDAD	TÍTULO PROYECTO DE CONSTRUCCIÓN DE MEJORA INTEGRAL DE LA INFRAESTRUCTURA DE LA LÍNEA DE ALTA VELOCIDAD MADRID - SEVILLA. TRAMO C: GUADALMEZ - CÓRDOBA	AUTOR ayesa IDEAM D. Javier Valencia Vera	ESCALA (Original UNE-A1) 1:500 Numérica 0 5 10 15m Gráfica	FECHA JUNIO 2021	TÍTULO DEL PLANO EXPROPIACIONES TRAZADO. CAMINOS. VIAL 22a PPKK 302+100-302+300 (VÍA I)	Nº DE ANEJO A14_3.3.1.32 Hoja 1 de 2

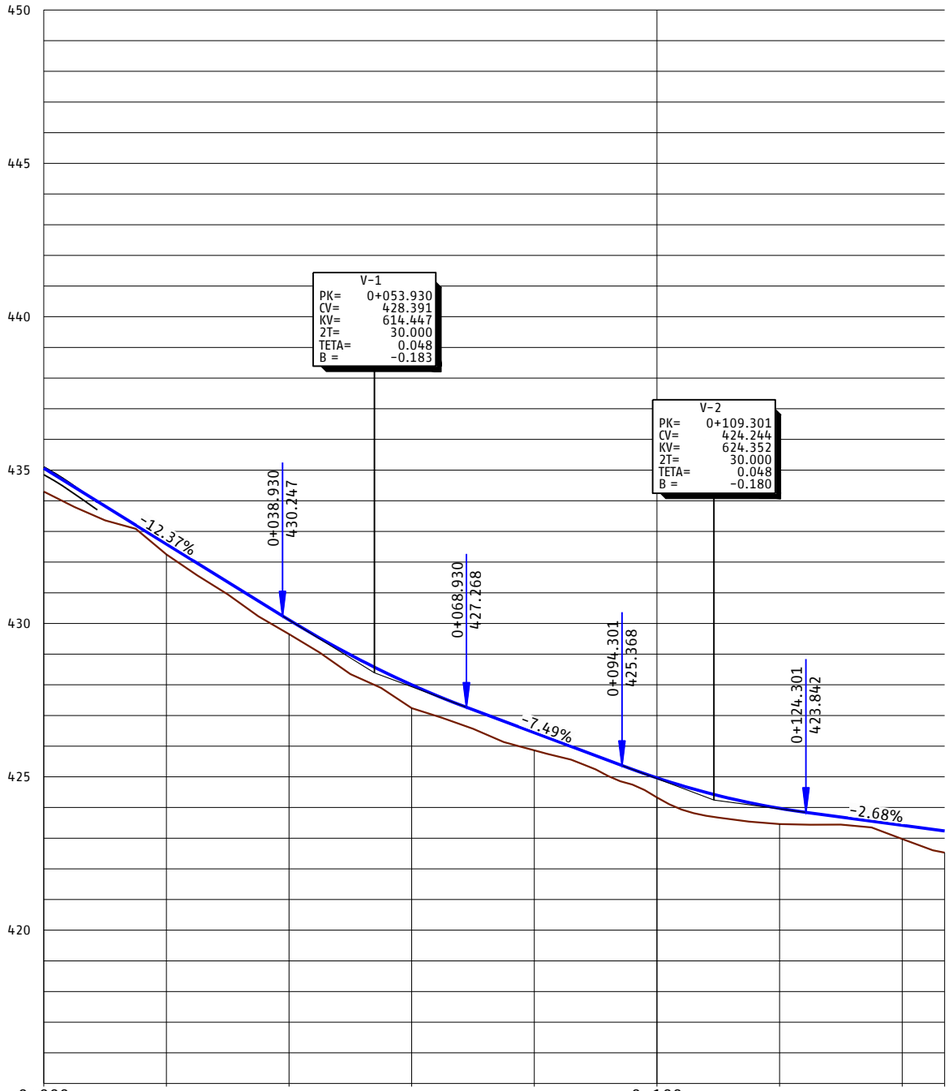

EH:1/500
EV:1/100

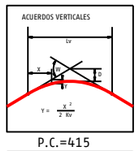

P.C.=415

PROGRESIVA	0+000					0+100			
RASANTE DEL CAMINO DE SERVICIO	435.063	432.588	430.115	428.001	426.439	424.967	423.972	423.420	423.235
TERRENO NATURAL	434.299	432.250	429.653	427.240	425.863	424.327	423.458	422.973	422.528
COTA ROJA	0.764	0.338	0.462	0.761	0.576	0.640	0.514	0.447	0.706

DIAG. CURVATURAS

R=50 L=1.372 | R=150 L=54.049 | RECTA L=20.606 | R=50 L=32.906 | R=150 L=37.982

DIAG. PERALTES

0+000.000 | 0+001.372 | 0+055.421 | 0+076.027 | 0+108.934 | 0+146.916

BD:2.00%
BI:2.00%

0+000.000 0+146.916

P03-2984-2-AYE-A14-EXP-C-TRD-3.3.1_32.dwg

adif ALTA VELOCIDAD	TÍTULO PROYECTO DE CONSTRUCCIÓN DE MEJORA INTEGRAL DE LA INFRAESTRUCTURA DE LA LÍNEA DE ALTA VELOCIDAD MADRID - SEVILLA. TRAMO C: GUADALMEZ - CÓRDOBA	AUTOR ayesa IDEAM D. Javier Valencia Vera	ESCALA (Original UNE-A1) H 1:500 V 1:100 Numérica Gráfica H 0 5 10 15m V 0 1 2 3m	FECHA JUNIO 2021	TÍTULO DEL PLANO EXPROPIACIONES TRAZADO. CAMINOS. VIAL 22a PPKK 302+100-302+300 (VÍA I)	Nº DE ANEJO A14_3.3.1.32 Hoja 2 de 2

LEYENDA

- CERRAMIENTO ADIF EXISTENTE A MANTENER
- CERRAMIENTO ADIF EXISTENTE A DESMONTAR Y REPOSICIONAR
- VALLADO EXISTENTE A MANTENER
- VALLADO EXISTENTE A RETIRAR
- NUEVA CUNETA TRIANGULAR HORMIGONADA DE 0.60 x 0.15 m
- ÁRBOL A RETIRAR

VIAL 22
PPKK 302+100-303+000 (VÍA I-II)

ODL DN 500mm
CON POZO DE ENTRADA

CUNETA TRIANGULAR HORMIGONADA
0.60 x 0.15 m

VIAL 22b
PPKK 302+560-302+620 (VÍA I)

NUEVA PUERTA
DE ACCESO DOBLE

LAV SEVILLA - MADRID
VÍA I

LAV MADRID - SEVILLA
VÍA II

LAV MADRID-SEVILLA
EJE PLATAFORMA

Término Municipal de Montoro

0+000
0+100
0+200
0+300
0+400
0+500
0+600
0+700
0+800
0+900
1+000
0+018.588
0+066.205
0+096.065
0+114.117
R=20.000
R=35.000
R=30.000
RECTA
302+600
302+700
302+800
302+900

P03-2984-2-AYE-A14-EXP-C-TRD-3.3.1_33.dwg

adif ALTA VELOCIDAD	TÍTULO PROYECTO DE CONSTRUCCIÓN DE MEJORA INTEGRAL DE LA INFRAESTRUCTURA DE LA LÍNEA DE ALTA VELOCIDAD MADRID - SEVILLA. TRAMO C: GUADALMEZ - CÓRDOBA	AUTOR ayesa IDEAM D. Javier Valencia Vera	ESCALA (Original UNE-A1) 1:500 Numérica Gráfica 0 5 10 15m	FECHA JUNIO 2021	TÍTULO DEL PLANO EXPROPIACIONES TRAZADO. CAMINOS. VIAL 22b PPKK 302+560-302+620 (VÍA I)	Nº DE ANEJO A14_3.3.1.33 Hoja 1 de 2

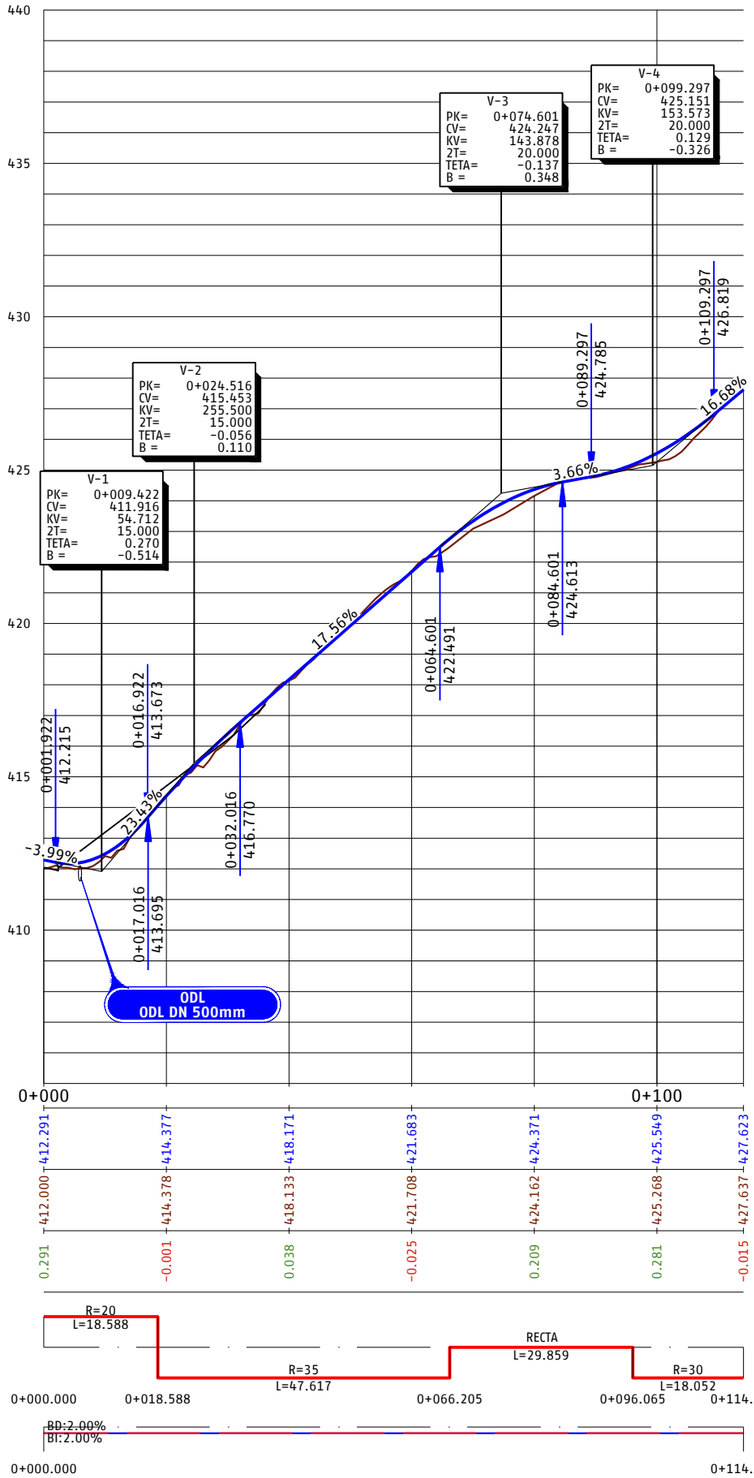

P03-2984-2-AYE-A14-EXP-C-TRD-3.3.1_33.dwg

adif ALTA VELOCIDAD

TÍTULO
PROYECTO DE CONSTRUCCIÓN DE MEJORA INTEGRAL DE LA INFRAESTRUCTURA DE LA LÍNEA DE ALTA VELOCIDAD MADRID - SEVILLA.
TRAMO C: GUADALMEZ - CÓRDOBA

AUTOR
ayesa IDEAM
D. Javier Valencia Vera

ESCALA (Original UNE-A1)
H 1:500
V 1:100
Numérica
Gráfica H 0 5 10 15m
V 0 1 2 3m

FECHA
JUNIO 2021

TÍTULO DEL PLANO
EXPROPIACIONES
TRAZADO. CAMINOS.
VIAL 22b PPKK 302+560-302+620 (VÍA I)

Nº DE ANEJO
A14_3.3.1.33
Hoja 2 de 2

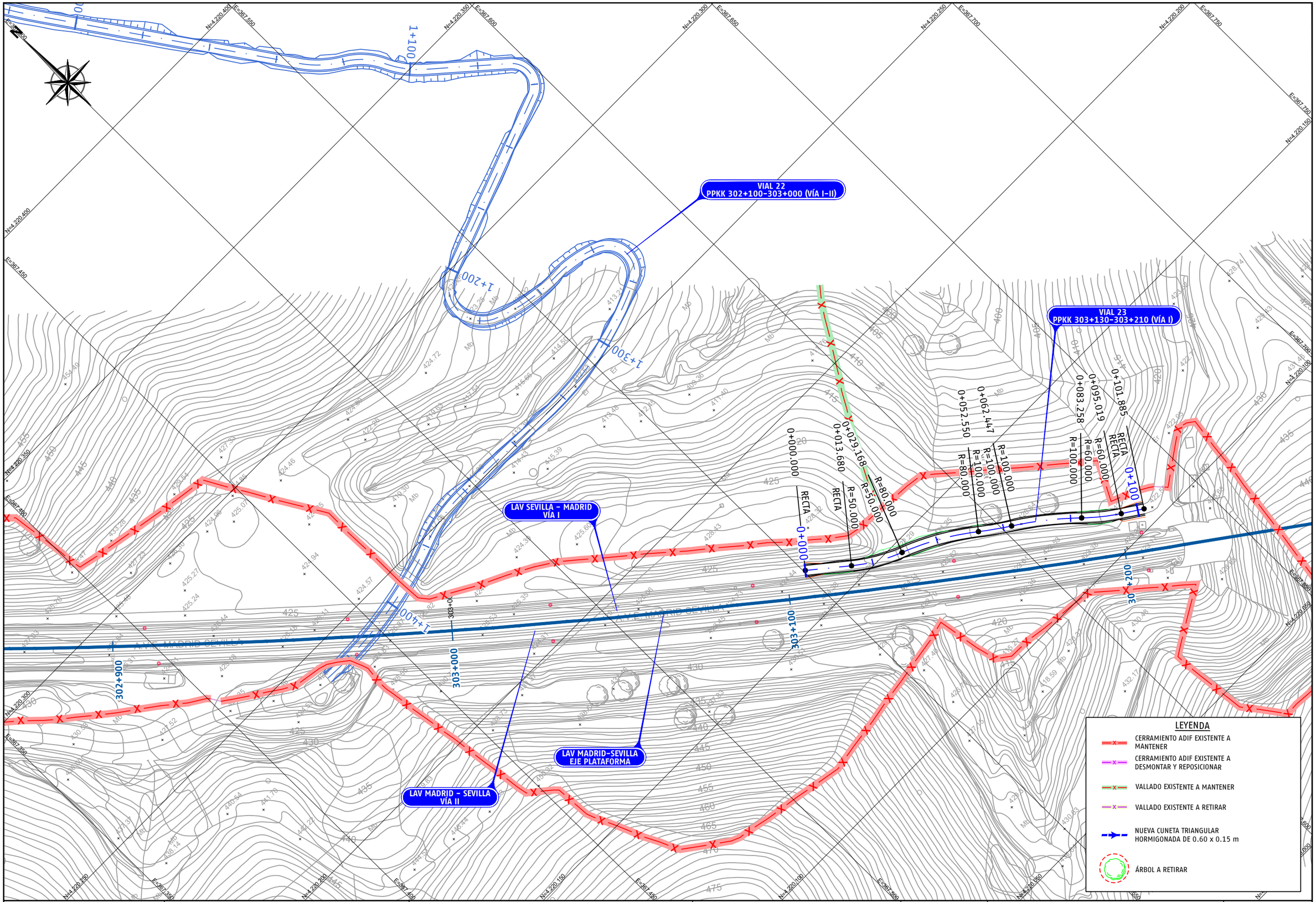

P03-2984-2-AYE-A14-EXP-C-TRD-3.3.1_34.dwg

adif ALTA VELOCIDAD	TÍTULO PROYECTO DE CONSTRUCCIÓN DE MEJORA INTEGRAL DE LA INFRAESTRUCTURA DE LA LÍNEA DE ALTA VELOCIDAD MADRID - SEVILLA. TRAMO C: GUADALMEZ - CÓRDOBA	AUTOR ayesa IDEAM D. Javier Valencia Vera	ESCALA (Original UNE-A1) 1:500 Numérica Gráfica 0 5 10 15m	FECHA JUNIO 2021	TÍTULO DEL PLANO EXPROPIACIONES TRAZADO. CAMINOS. VIAL 23 PPKK 303+130-303+210 (VÍA I)	Nº DE ANEJO A14_3.3.1.34 Hoja 1 de 2

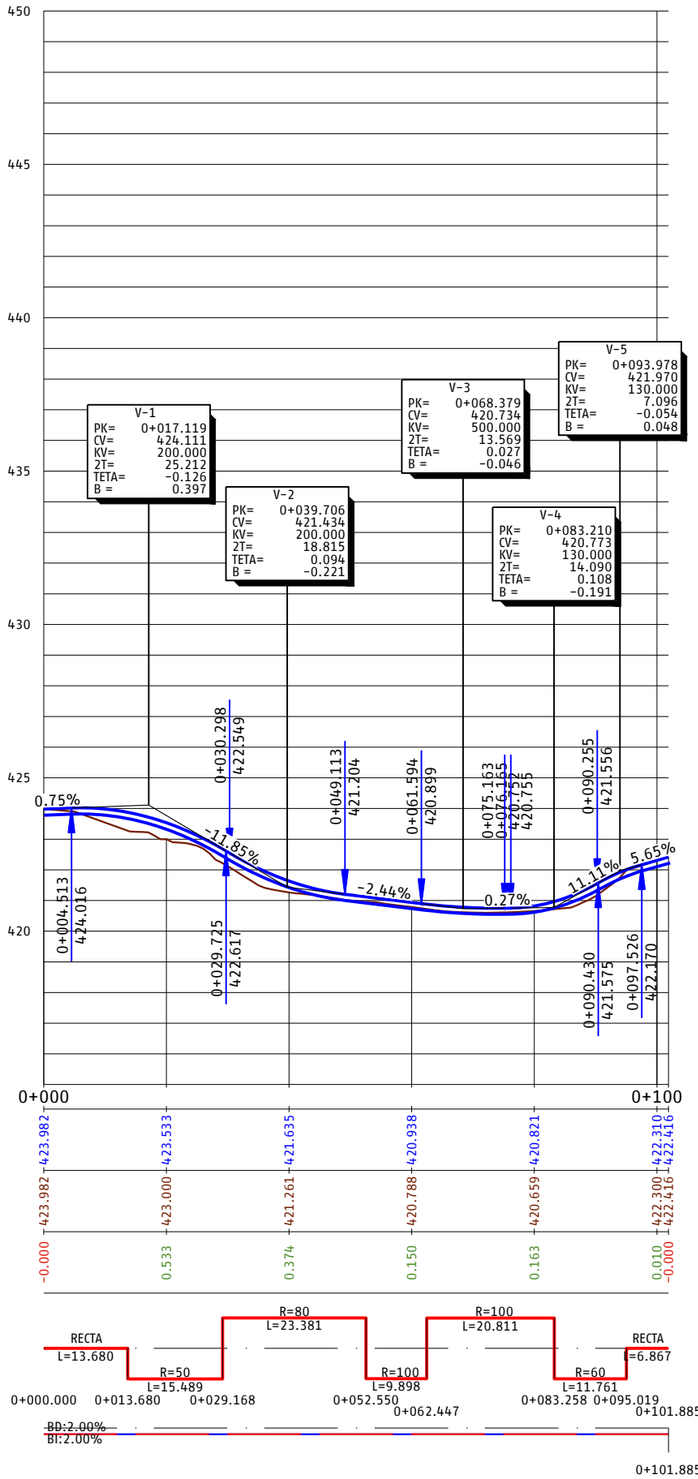

P03-2984-2-AVE-A14-EXP-C-TRD-3.3.1_34.dwg

adif ALTA VELOCIDAD	TÍTULO: PROYECTO DE CONSTRUCCIÓN DE MEJORA INTEGRAL DE LA INFRAESTRUCTURA DE LA LÍNEA DE ALTA VELOCIDAD MADRID - SEVILLA. TRAMO C: GUADALMEZ - CÓRDOBA	AUTOR: ayesa, IDEAM, D. Javier Valencia Vera	ESCALA (Original UNE-A1): H 1:500, V 1:100; Numérica; Gráfica H 0 5 10 15m, V 0 1 2 3m	FECHA: JUNIO 2021	TÍTULO DEL PLANO: EXPROPIACIONES. TRAZADO. CAMINOS. VIAL 23 PPKK 303+130-303+210 (VÍA I)	Nº DE ANEJO: A14_3.3.1.34; Hoja 2 de 2

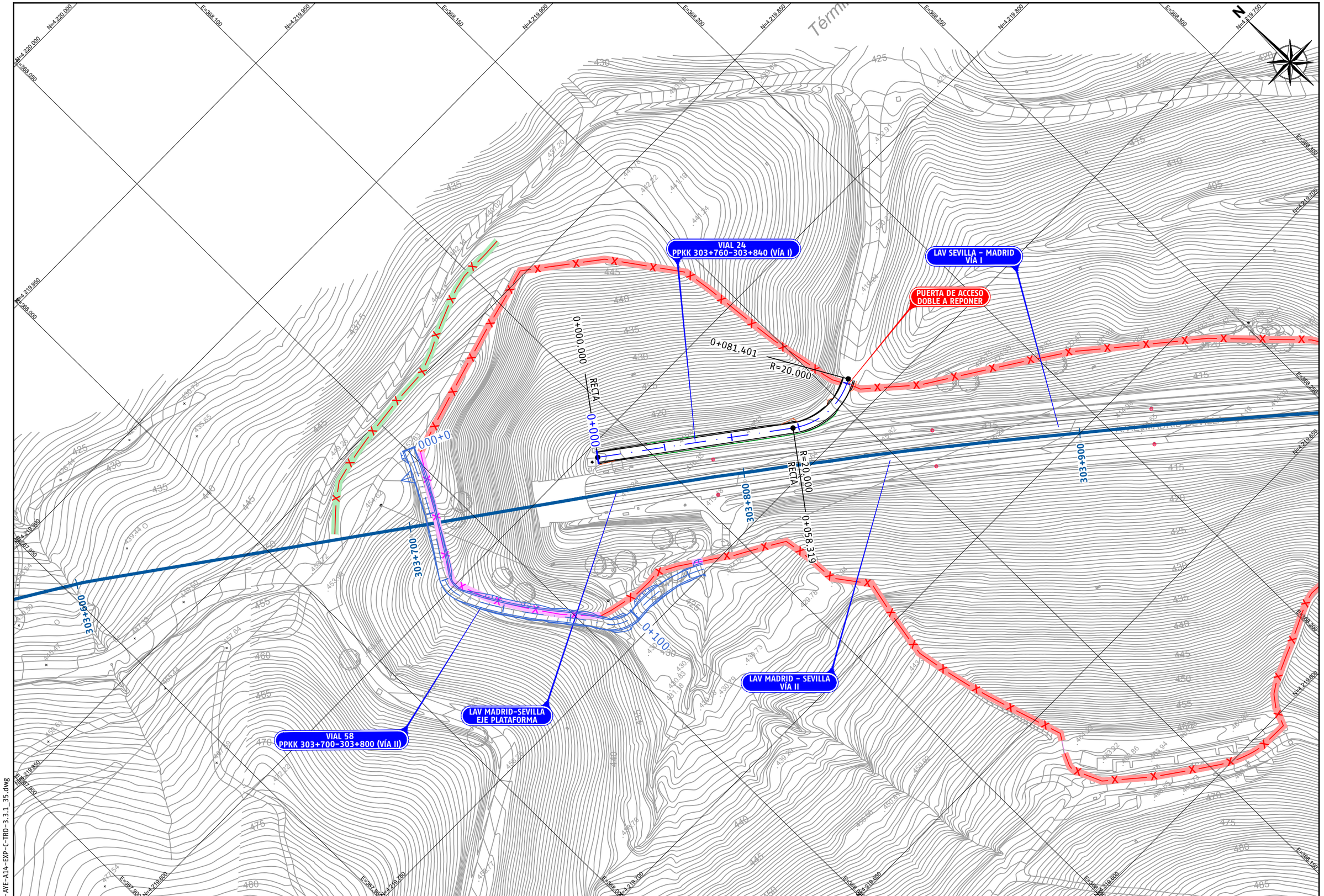

P03-2984-2-AYE-A14-EXP-C-TRD-3.3.1_35.dwg

adif ALTA VELOCIDAD

TÍTULO
PROYECTO DE CONSTRUCCIÓN DE MEJORA INTEGRAL DE LA INFRAESTRUCTURA DE LA LÍNEA DE ALTA VELOCIDAD MADRID - SEVILLA.
TRAMO C: GUADALMEZ - CÓRDOBA

AUTOR
ayesa IDEAM
D. Javier Valencia Vera

ESCALA (Original UNE-A1)
1:500
Numérica
0 5 10 15m
Gráfica

FECHA
JUNIO
2021

TÍTULO DEL PLANO
EXPROPIACIONES
TRAZADO. CAMINOS.
VIAL 24 PPKK 303+760-303+840 (VÍA I)

Nº DE ANEJO
A14_3.3.1.35
Hoja 1 de 2

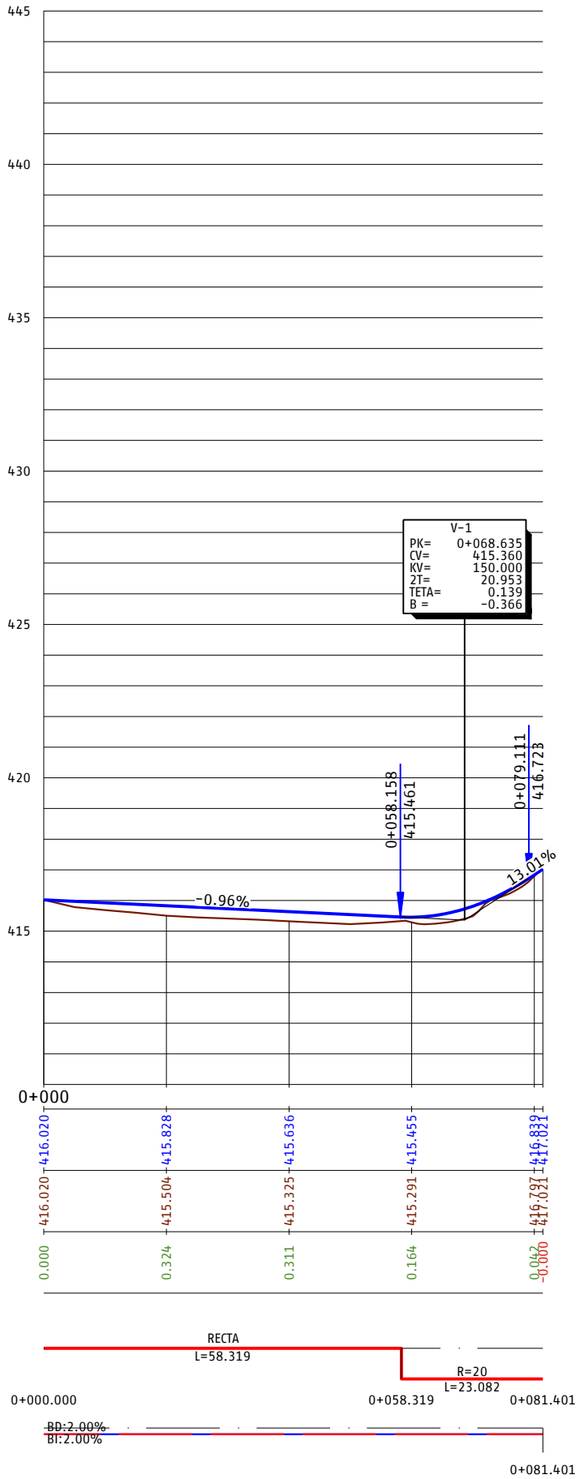

P03-2984-2-AVE-A14-EXP-C-TRD-3.3.1_35.dwg

adif ALTA VELOCIDAD

TÍTULO
PROYECTO DE CONSTRUCCIÓN DE MEJORA INTEGRAL DE LA INFRAESTRUCTURA DE LA LÍNEA DE ALTA VELOCIDAD MADRID - SEVILLA.
TRAMO C: GUADALMEZ - CÓRDOBA

AUTOR
ayesa IDEAM
D. Javier Valencia Vera

ESCALA (Original UNE-A1)
H 1:500
V 1:100
Numérica
Gráfica H 0 5 10 15m V 0 1 2 3m

FECHA
JUNIO 2021

TÍTULO DEL PLANO
EXPROPIACIONES
TRAZADO. CAMINOS.
VIAL 24 PPKK 303+760-303+840 (VÍA I)

Nº DE ANEJO
A14_3.3.1.35
Hoja 2 de 2

LAV SEVILLA – MADRID
VÍA I

VIAL 25
PPKK 304+160-304+230 (VÍA I)

LAV MADRID-SEVILLA
EJE PLATAFORMA

LAV MADRID – SEVILLA
VÍA II

0+000.000
R=20.000
0+009.278
R=2310.000
0+060.156
R=2310.000

304+100
304+200
304+300

N

LEYENDA

- CERRAMIENTO ADIF EXISTENTE A MANTENER
- CERRAMIENTO ADIF EXISTENTE A DESMONTAR Y REPOSICIONAR
- VALLADO EXISTENTE A MANTENER
- VALLADO EXISTENTE A RETIRAR
- NUEVA CUNETA TRIANGULAR HORMIGONADA DE 0.60 x 0.15 m
- ÁRBOL A RETIRAR

P03-2984-2-AVE-A14-EXP-C-TRD-3.3.1_36.dwg

adif ALTA VELOCIDAD

TÍTULO
PROYECTO DE CONSTRUCCIÓN DE MEJORA INTEGRAL DE LA INFRAESTRUCTURA DE LA LÍNEA DE ALTA VELOCIDAD MADRID – SEVILLA.
TRAMO C: GUADALMEZ – CÓRDOBA

AUTOR
ayesa IDEAM
D. Javier Valencia Vera

ESCALA (Original UNE-A1)
1:500 Numérica
0 5 10 15m Gráfica

FECHA
JUNIO 2021

TÍTULO DEL PLANO
EXPROPIACIONES
TRAZADO. CAMINOS.
VIAL 25 PPKK 304+160-304+230 (VÍA I)

Nº DE ANEJO
A14_3.3.1.36
Hoja 1 de 2

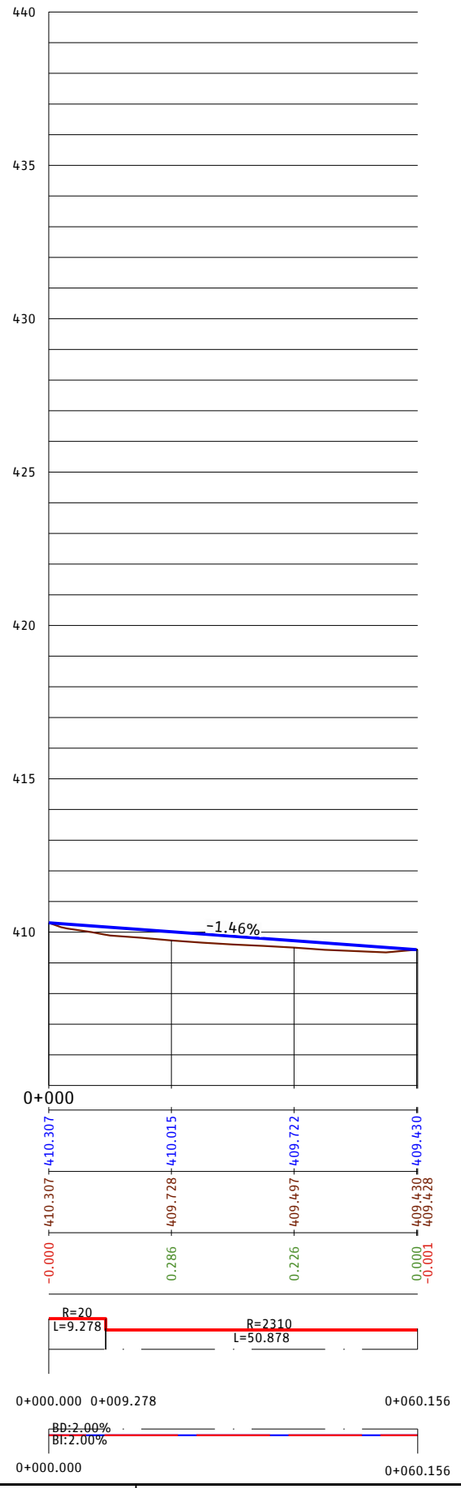

P03-2984-2-AVE-A14-EXP-C-TRD-3.3.1_36.dwg

adif ALTA VELOCIDAD

TÍTULO
PROYECTO DE CONSTRUCCIÓN DE MEJORA INTEGRAL DE LA INFRAESTRUCTURA DE LA LÍNEA DE ALTA VELOCIDAD MADRID - SEVILLA.
TRAMO C: GUADALMEZ - CÓRDOBA

AUTOR
ayesa IDEAM TYPSA INTERNATIONAL GROUP
D. Javier Valencia Vera

ESCALA (Original UNE-A1)
H 1:500
V 1:100
Numérica
Gráfica H 0 5 10 15m
V 0 1 2 3m

FECHA
JUNIO 2021

TÍTULO DEL PLANO
EXPROPIACIONES
TRAZADO. CAMINOS.
VIAL 25 PPKK 304+160-304+230 (VÍA I)

Nº DE ANEJO
A14_3.3.1.36
Hoja 2 de 2

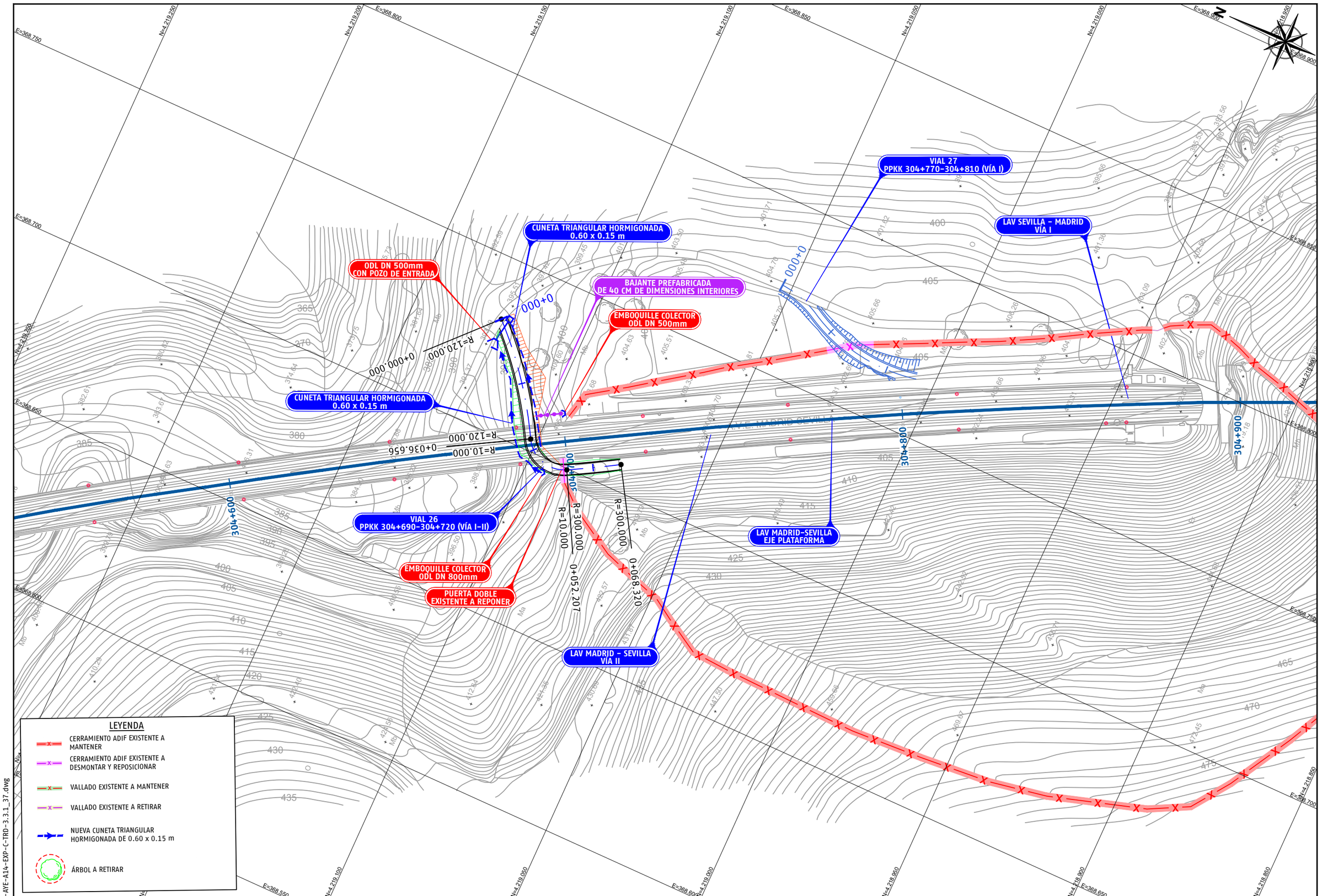

P03-2984-2-AYE-A14-EXP-C-TRD-3.3.1_37.dwg

adif ALTA VELOCIDAD	TÍTULO PROYECTO DE CONSTRUCCIÓN DE MEJORA INTEGRAL DE LA INFRAESTRUCTURA DE LA LÍNEA DE ALTA VELOCIDAD MADRID - SEVILLA. TRAMO C: GUADALMEZ - CÓRDOBA	AUTOR ayesa IDEAM D. Javier Valencia Vera	ESCALA (Original UNE-A1) 1:500 Numérica 0 5 10 15m Gráfica	FECHA JUNIO 2021	TÍTULO DEL PLANO EXPROPIACIONES TRAZADO. CAMINOS. VIAL 26 PPKK 304+690-304+720 (VÍA I / VÍA II)	Nº DE ANEJO A14_3.3.1.37 Hoja 1 de 2

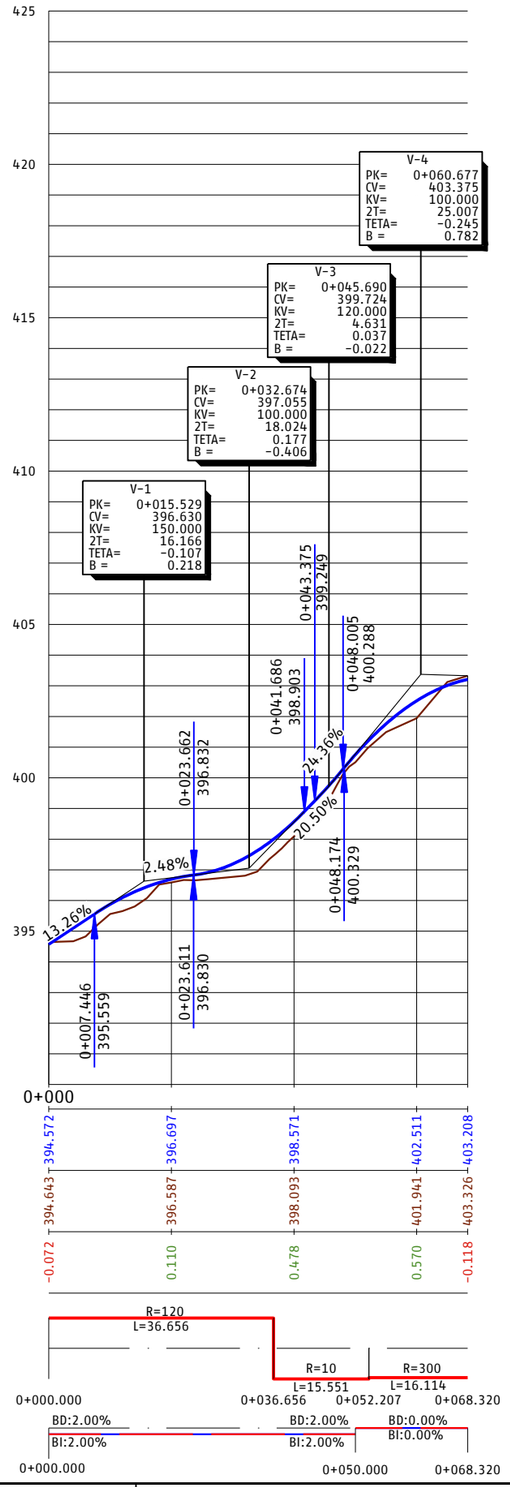

EH:1/500
EV:1/100



P.C.=390

PROGRESIVA	0+000	0+007.446	0+023.611	0+023.662	0+041.686	0+043.375	0+048.005	0+048.174
RASANTE DEL CAMINO DE SERVICIO	394.572	396.697	398.571	402.511	403.208			
TERRENO NATURAL	394.643	396.587	398.093	401.941	403.326			
COTA ROJA	-0.072	0.110	0.478	0.570	-0.118			

DIAG. CURVATURAS

DIAG. PERALTES

P03-2984-2-AVE-A14-EXP-C-TRD-3.3.1_37.dwg

adif ALTA VELOCIDAD

TÍTULO
PROYECTO DE CONSTRUCCIÓN DE MEJORA INTEGRAL DE LA INFRAESTRUCTURA DE LA LÍNEA DE ALTA VELOCIDAD MADRID - SEVILLA.
TRAMO C: GUADALMEZ - CÓRDOBA

AUTOR
ayesa IDEAM TYPSA INTERNATIONAL GROUP
D. Javier Valencia Vera

ESCALA (Original UNE-A1)
H 1:500
V 1:100
Numérica
Gráfica H 0 5 10 15m V 0 1 2 3m

FECHA
JUNIO 2021

TÍTULO DEL PLANO
EXPROPIACIONES
TRAZADO. CAMINOS.
VIAL 26 PPKK 304+690-304+720 (VÍA I / VÍA II)

Nº DE ANEJO
A14_3.3.1.37
Hoja 2 de 2

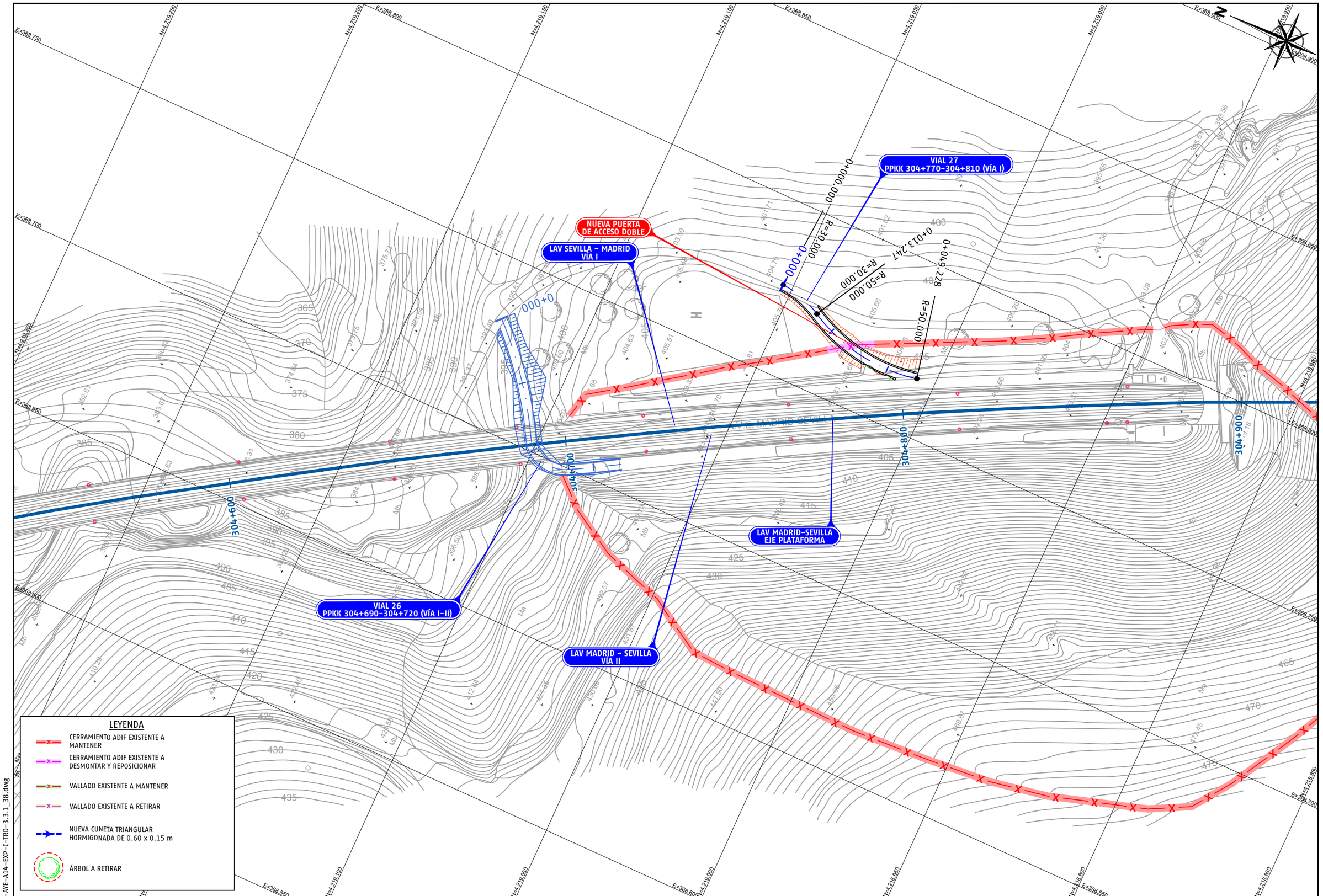

P03-2984-2-AYE-A14-EXP-C-TRD-3.3.1_38.dwg

adif ALTA VELOCIDAD

TÍTULO
PROYECTO DE CONSTRUCCIÓN DE MEJORA INTEGRAL DE LA INFRAESTRUCTURA DE LA LÍNEA DE ALTA VELOCIDAD MADRID - SEVILLA.
TRAMO C: GUADALMEZ - CÓRDOBA

AUTOR
ayesa IDEAM
D. Javier Valencia Vera

ESCALA (Original UNE-A1)
1:500
Numérica
0 5 10 15m
Gráfica

FECHA
JUNIO 2021

TÍTULO DEL PLANO
EXPROPIACIONES
TRAZADO. CAMINOS.
VIAL 27 PPKK 304+770-304+810 (VÍA I)

Nº DE ANEJO
A14_3.3.1.38
Hoja 1 de 2

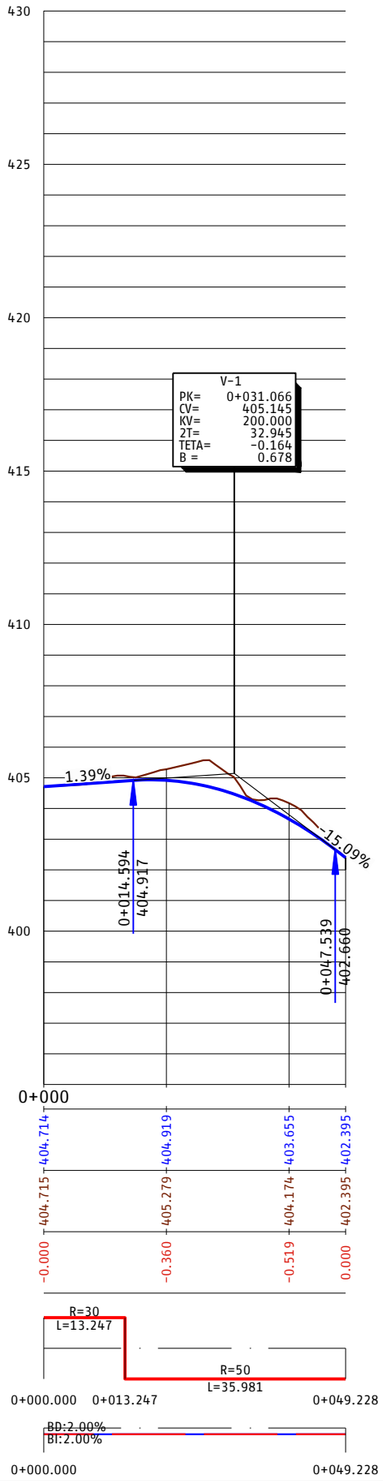

EH:1/500
EV:1/100



P.C.=395

PROGRESIVA	0+000			
RASANTE DEL CAMINO DE SERVICIO	404.714	404.919	403.655	402.395
TERRENO NATURAL	404.715	405.279	404.174	402.395
COTA ROJA	-0.000	-0.360	-0.519	0.000

DIAG. CURVATURAS

R=30
L=13.247
R=50
L=35.981

0+000.000 0+013.247 0+049.228

DIAG. PERALTES

BD:2.00%
BI:2.00%

0+000.000 0+049.228

P03-2984-2-AVE-A14-EXP-C-TRD-3.3.1_38.dwg

adif ALTA VELOCIDAD

TÍTULO
PROYECTO DE CONSTRUCCIÓN DE MEJORA INTEGRAL DE LA INFRAESTRUCTURA DE LA LÍNEA DE ALTA VELOCIDAD MADRID - SEVILLA.
TRAMO C: GUADALMEZ - CÓRDOBA

AUTOR
ayesa IDEAM
D. Javier Valencia Vera

ESCALA (Original UNE-A1)
H 1:500
V 1:100
Numérica
Gráfica H 0 5 10 15m V 0 1 2 3m

FECHA
JUNIO 2021

TÍTULO DEL PLANO
EXPROPIACIONES
TRAZADO. CAMINOS.
VIAL 27 PPKK 304+770-304+810 (VÍA I)

Nº DE ANEJO
A14_3.3.1.38
Hoja 2 de 2

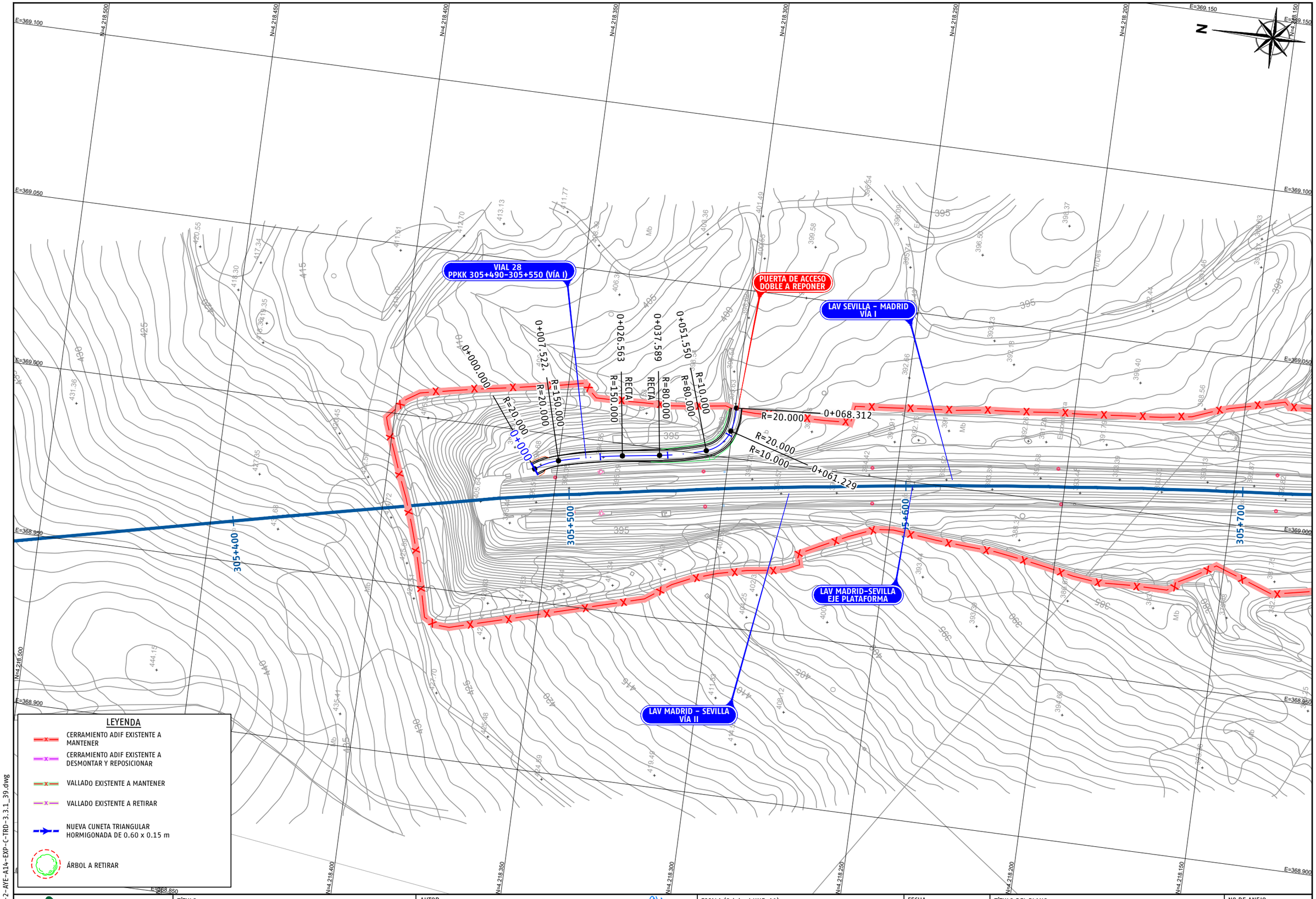

P03-2984-2-AYE-A14-EXP-C-TRD-3.3.1_39.dwg

adif ALTA VELOCIDAD

TÍTULO
PROYECTO DE CONSTRUCCIÓN DE MEJORA INTEGRAL DE LA INFRAESTRUCTURA DE LA LÍNEA DE ALTA VELOCIDAD MADRID - SEVILLA.
TRAMO C: GUADALMEZ - CÓRDOBA

AUTOR
ayesa IDEAM
D. Javier Valencia Vera

ESCALA (Original UNE-A1)
1:500 Numérica
0 5 10 15m Gráfica

FECHA
JUNIO 2021

TÍTULO DEL PLANO
EXPROPIACIONES
TRAZADO. CAMINOS.
VIAL 28 PPKK 305+490-305+550 (VÍA I)

Nº DE ANEJO
A14_3.3.1.39
Hoja 1 de 2

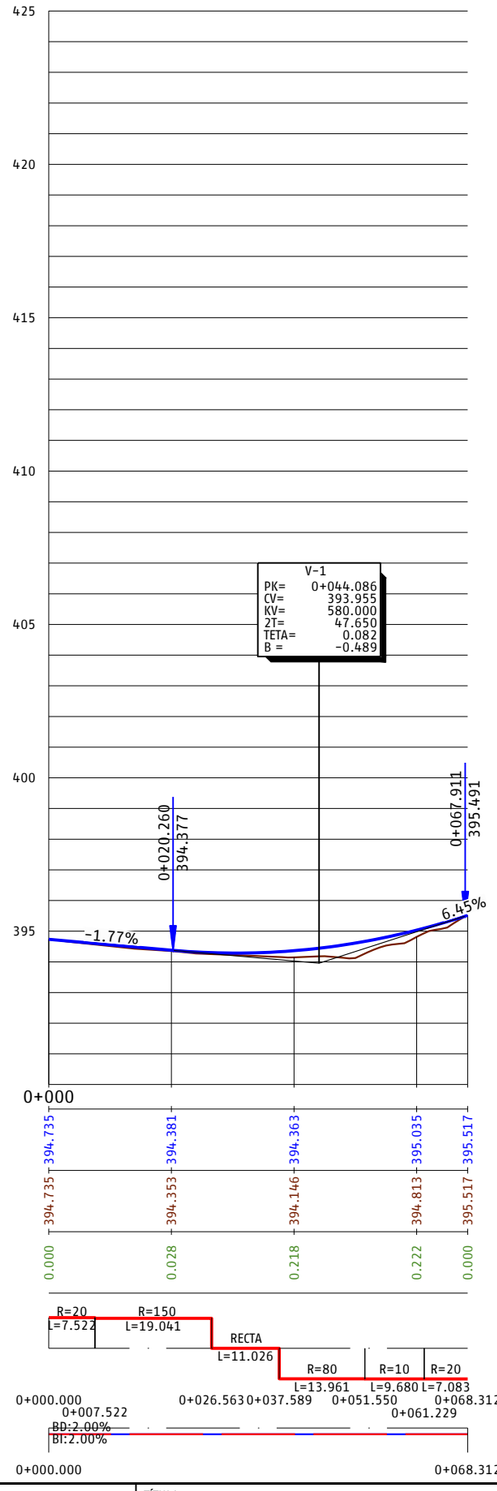

P03-2984-2-AYE-A14-EXP-C-TRD-3.3.1_39.dwg

adif ALTA VELOCIDAD	TÍTULO PROYECTO DE CONSTRUCCIÓN DE MEJORA INTEGRAL DE LA INFRAESTRUCTURA DE LA LÍNEA DE ALTA VELOCIDAD MADRID - SEVILLA. TRAMO C: GUADALMEZ - CÓRDOBA	AUTOR ayesa IDEAM D. Javier Valencia Vera	ESCALA (Original UNE-A1) H 1:500 V 1:100 Numérica Gráfica H 0 5 10 15m V 0 1 2 3m	FECHA JUNIO 2021	TÍTULO DEL PLANO EXPROPIACIONES TRAZADO. CAMINOS. VIAL 28 PPKK 305+490-305+550 (VÍA I)	Nº DE ANEJO A14_3.3.1.39 Hoja 2 de 2

VIAL 29
PPKK 306+000-306+080 (VÍA I)

ODL DN 500mm
CON POZO DE ENTRADA

LAV SEVILLA - MADRID
VÍA I

LAV MADRID-SEVILLA
EJE PLATAFORMA

PUERTA DE ACCESO
DOBLE A REPONER

PUERTA DE ACCESO
DOBLE A REPONER

LAV MADRID - SEVILLA
VÍA II

CUNETA TRIANGULAR HORMIGONADA
0.60 x 0.15 m

VIAL 30
PPKK 306+040-306+180 (VÍA II)

0+014.366
RECTA
R=17.000

0+021.935
R=60.000

0+038.823
R=140.000

0+067.310
R=140.000

R=17.000

0+000.000

0+000

0+100

305+900

306+000

306+100

306+200

N=4.217.950
N=4.217.900
N=4.217.850
N=4.217.800
N=4.217.750
N=4.217.700
N=4.217.650
N=4.217.600

E=369.100
E=369.050
E=369.000
E=368.950
E=368.900

N

Término Municipal de Adamuz

LEYENDA

- CERRAMIENTO ADIF EXISTENTE A MANTENER
- CERRAMIENTO ADIF EXISTENTE A DESMONTAR Y REPOSICIONAR
- VALLADO EXISTENTE A MANTENER
- VALLADO EXISTENTE A RETIRAR
- NUEVA CUNETA TRIANGULAR HORMIGONADA DE 0.60 x 0.15 m
- ÁRBOL A RETIRAR

P03-2984-2-AVE-A14-EXP-C-TRD-3.3.1_40.dwg

adif ALTA VELOCIDAD

TÍTULO
PROYECTO DE CONSTRUCCIÓN DE MEJORA INTEGRAL DE LA INFRAESTRUCTURA DE LA LÍNEA DE ALTA VELOCIDAD MADRID - SEVILLA.
TRAMO C: GUADALMEZ - CÓRDOBA

AUTOR
ayesa IDEAM
D. Javier Valencia Vera

ESCALA (Original UNE-A1)
1:500
Numérica
0 5 10 15m
Gráfica

FECHA
JUNIO 2021

TÍTULO DEL PLANO
EXPROPIACIONES
TRAZADO. CAMINOS.
VIAL 29 PPKK 306+000-306+080 (VÍA I)

Nº DE ANEJO
A14_3.3.1.40
Hoja 1 de 2

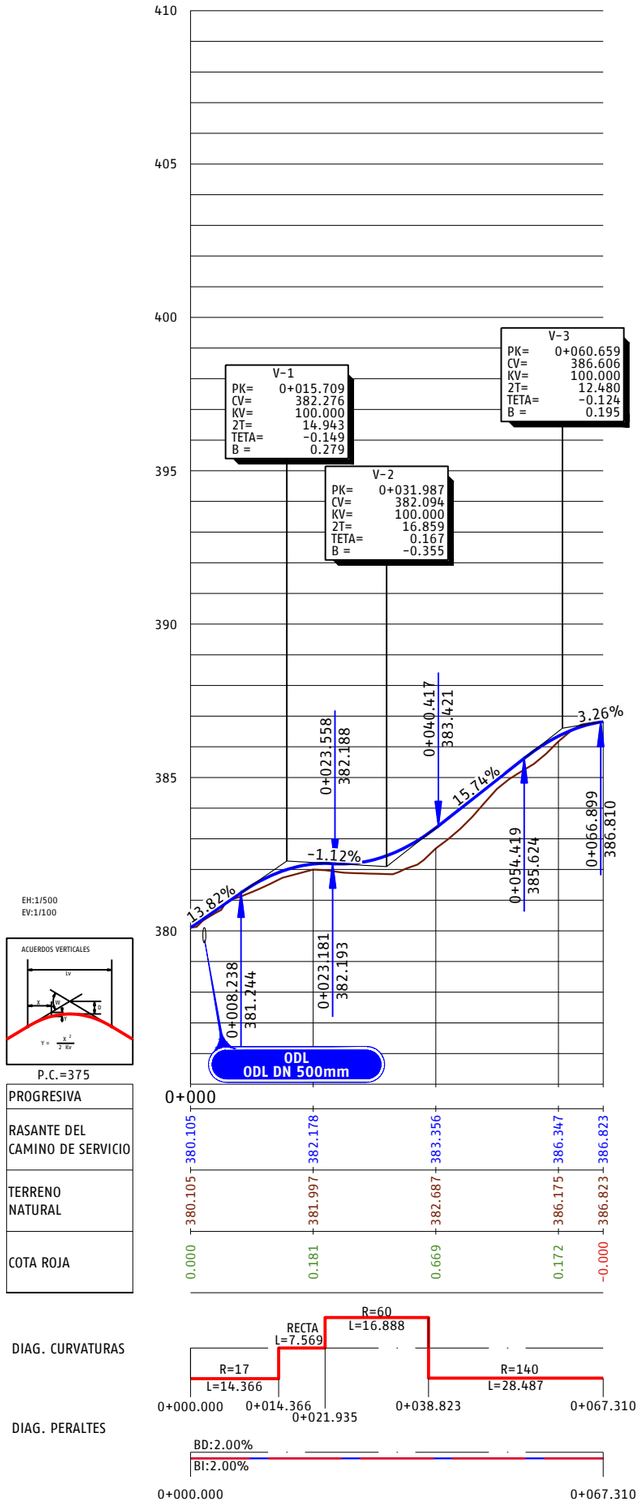

P03-2984-2-AYE-A14-EXP-C-TRD-3.3.1_40.dwg

adif ALTA VELOCIDAD

TÍTULO
PROYECTO DE CONSTRUCCIÓN DE MEJORA INTEGRAL DE LA INFRAESTRUCTURA DE LA LÍNEA DE ALTA VELOCIDAD MADRID - SEVILLA.
TRAMO C: GUADALMEZ - CÓRDOBA

AUTOR
ayesa IDEAM
D. Javier Valencia Vera

ESCALA (Original UNE-A1)
H 1:500
V 1:100
Numérica
Gráfica H 0 5 10 15m
V 0 1 2 3m

FECHA
JUNIO 2021

TÍTULO DEL PLANO
EXPROPIACIONES
TRAZADO. CAMINOS.
VIAL 29 PPKK 306+000-306+080 (VÍA I)

Nº DE ANEJO
A14_3.3.1.40
Hoja 2 de 2

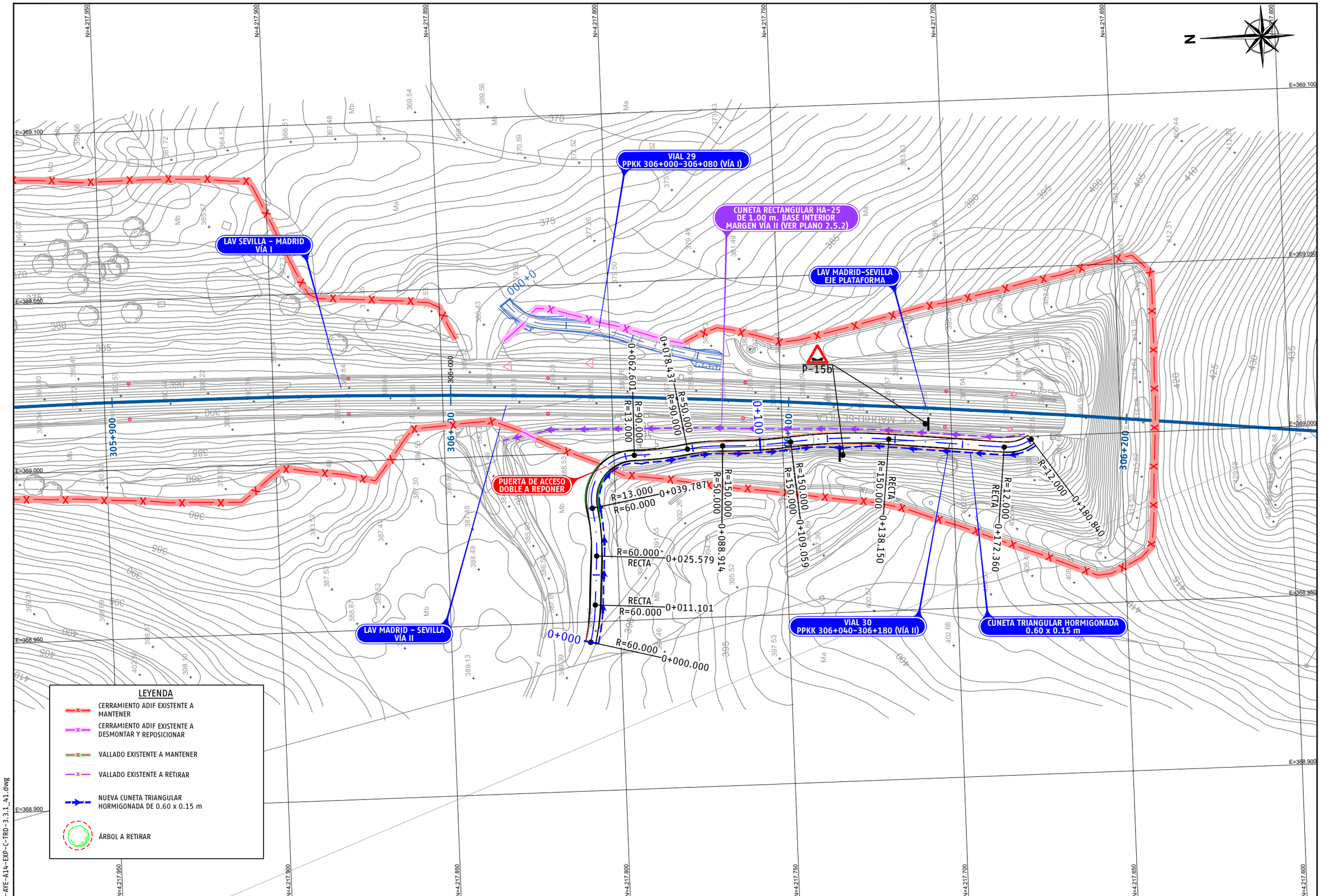

P03-2984-2-AVE-A14-EXP-C-TRD-3.3.1_A1.dwg

adif ALTA VELOCIDAD	TÍTULO PROYECTO DE CONSTRUCCIÓN DE MEJORA INTEGRAL DE LA INFRAESTRUCTURA DE LA LÍNEA DE ALTA VELOCIDAD MADRID - SEVILLA. TRAMO C: GUADALMEZ - CÓRDOBA	AUTOR ayesa IDEAM D. Javier Valencia Vera	ESCALA (Original UNE-A1) 1:500 Numérica 0 5 10 15m Gráfica	FECHA JUNIO 2021	TÍTULO DEL PLANO EXPROPIACIONES TRAZADO. CAMINOS. VIAL 30 PPKK 306+040-306+180 (VÍA II)	Nº DE ANEJO A14_3.3.1.41 Hoja 1 de 2

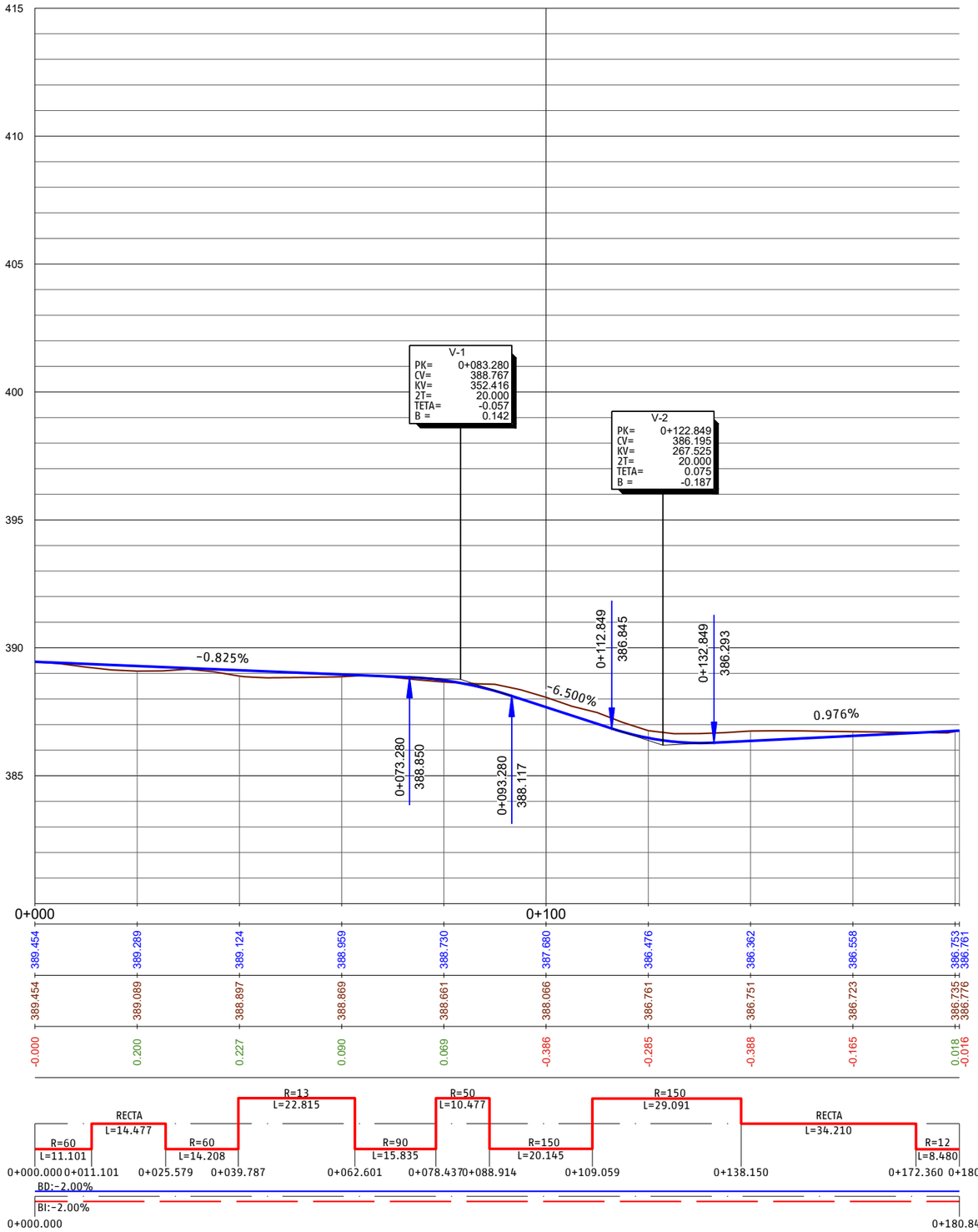

EH:1/500
EV:1/100

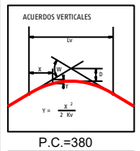

P.C.=380

PROGRESIVA	0+000									
RASANTE DEL CAMINO DE SERVICIO	389.454	389.289	389.124	388.959	388.730	387.680	386.476	386.362	386.558	386.753 / 386.761
TERRENO NATURAL	389.454	389.089	388.897	388.869	388.661	388.066	386.761	386.751	386.723	386.735 / 386.776
COTA ROJA	-0.000	0.200	0.227	0.090	0.069	-0.386	-0.285	-0.388	-0.165	0.018 / -0.016

DIAG. CURVATURAS

DIAG. PERALTES

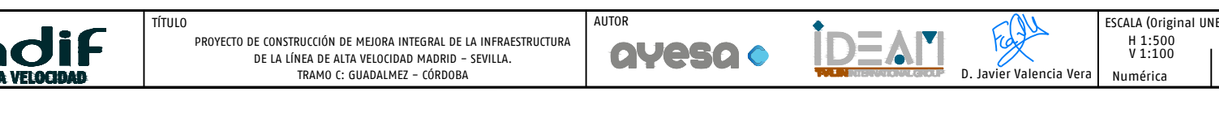

P03-2984-2-AYE-A14-EXP-C-TRD-3.3.1_41.dwg

adif ALTA VELOCIDAD

TÍTULO
PROYECTO DE CONSTRUCCIÓN DE MEJORA INTEGRAL DE LA INFRAESTRUCTURA DE LA LÍNEA DE ALTA VELOCIDAD MADRID - SEVILLA.
TRAMO C: GUADALMEZ - CÓRDOBA

AUTOR
ayesa IDEAM
D. Javier Valencia Vera

ESCALA (Original UNE-A1)
H 1:500
V 1:100
Numérica
Gráfica H 0 5 10 15m
V 0 1 2 3m

FECHA
JUNIO 2021

TÍTULO DEL PLANO
EXPROPIACIONES
TRAZADO. CAMINOS.
VIAL 30 PPKK 306+040-306+180 (VÍA II)

Nº DE ANEJO
A14_3.3.1.41
Hoja 2 de 2

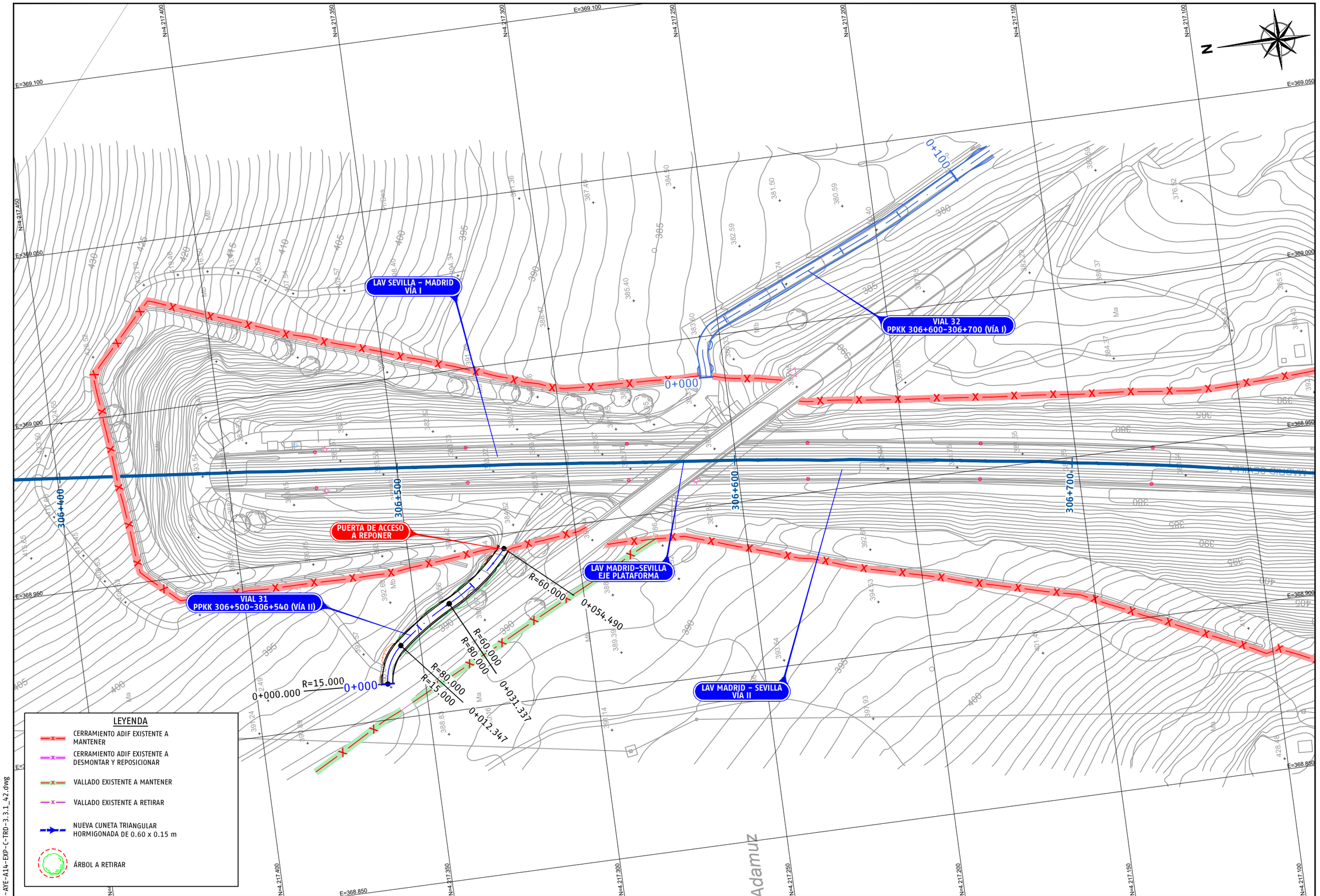

P03-2984-2-AVE-A14-EXP-C-TRD-3.3.1_A2.dwg

adif ALTA VELOCIDAD

TÍTULO
PROYECTO DE CONSTRUCCIÓN DE MEJORA INTEGRAL DE LA INFRAESTRUCTURA DE LA LÍNEA DE ALTA VELOCIDAD MADRID – SEVILLA.
TRAMO C: GUADALMEZ – CÓRDOBA

AUTOR
ayesa IDEAM
D. Javier Valencia Vera

ESCALA (Original UNE-A1)
1:500 Numérica
0 5 10 15m Gráfica

FECHA
JUNIO 2021

TÍTULO DEL PLANO
EXPROPIACIONES
TRAZADO. CAMINOS.
VIAL 31 PPKK 306+500-306+540 (VÍA II)

Nº DE ANEJO
A14_3.3.1.42
Hoja 1 de 2

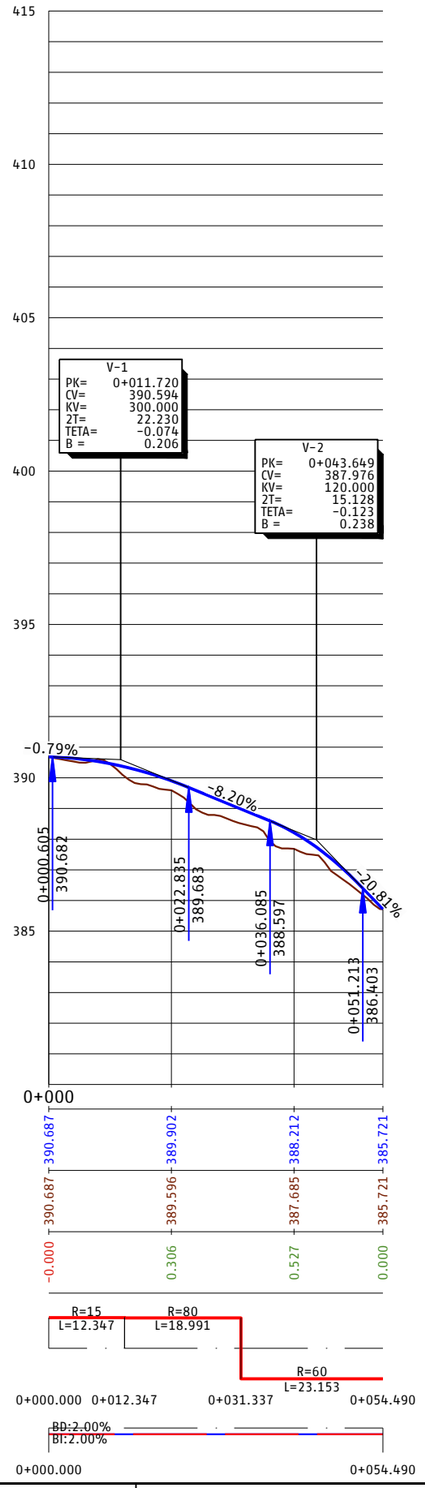

P03-2984-2-AVE-A14-EXP-C-TRD-3.3.1_4.2.dwg

adif ALTA VELOCIDAD

TÍTULO
PROYECTO DE CONSTRUCCIÓN DE MEJORA INTEGRAL DE LA INFRAESTRUCTURA DE LA LÍNEA DE ALTA VELOCIDAD MADRID - SEVILLA.
TRAMO C: GUADALMEZ - CÓRDOBA

AUTOR
ayesa IDEAM
D. Javier Valencia Vera

ESCALA (Original UNE-A1)
H 1:500
V 1:100
Numérica
Gráfica H 0 5 10 15m
V 0 1 2 3m

FECHA
JUNIO 2021

TÍTULO DEL PLANO
EXPROPIACIONES
TRAZADO. CAMINOS.
VIAL 31 PPKK 306+500-306+540 (VÍA II)

Nº DE ANEJO
A14_3.3.1.42
Hoja 2 de 2

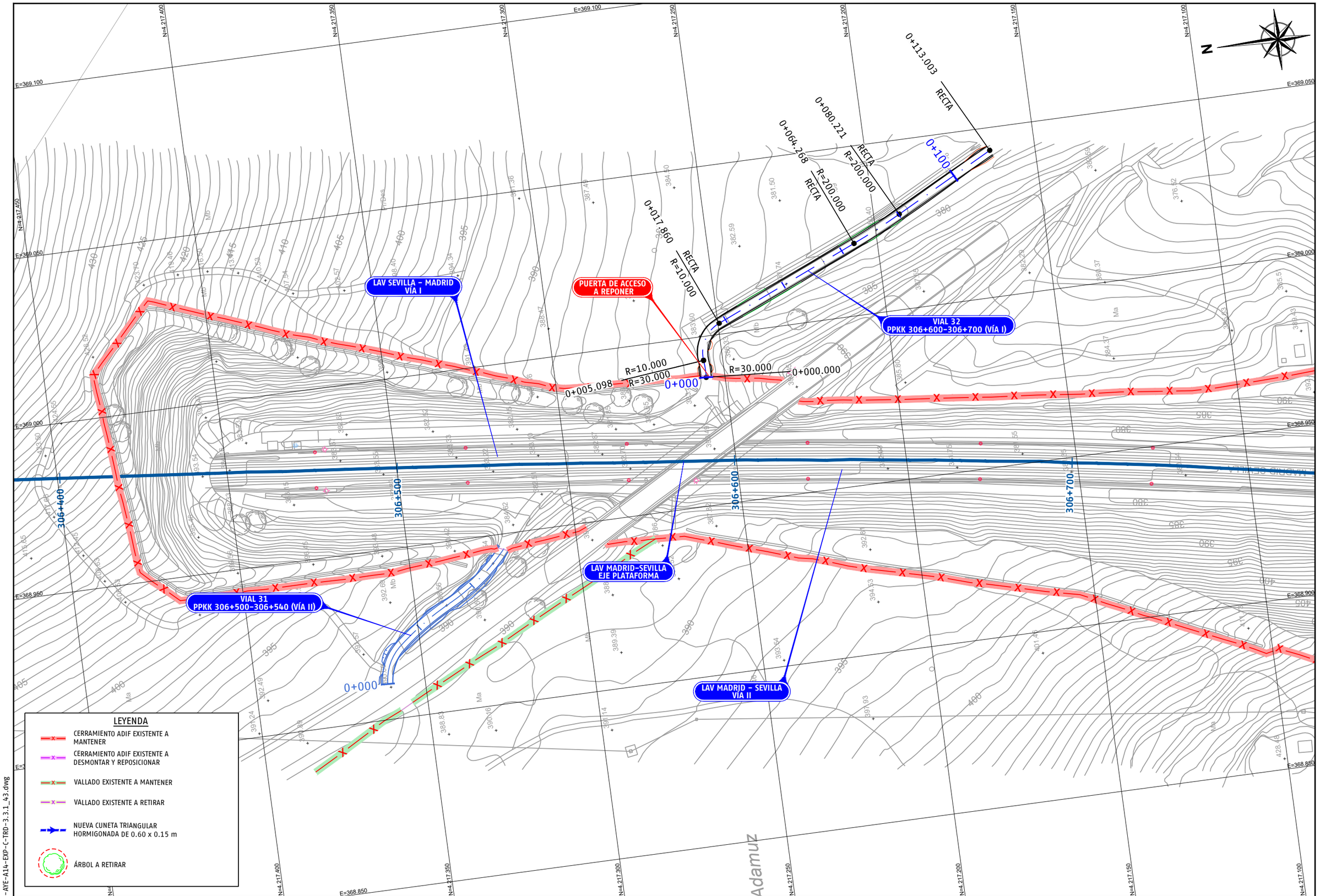

P03-2984-2-AVE-A14-EXP-C-TRD-3.3.1_43.dwg

adif ALTA VELOCIDAD	TÍTULO PROYECTO DE CONSTRUCCIÓN DE MEJORA INTEGRAL DE LA INFRAESTRUCTURA DE LA LÍNEA DE ALTA VELOCIDAD MADRID – SEVILLA. TRAMO C: GUADALMEZ – CÓRDOBA	AUTOR ayesa IDEAM D. Javier Valencia Vera	ESCALA (Original UNE-A1) 1:500 Numérica 0 5 10 15m Gráfica	FECHA JUNIO 2021	TÍTULO DEL PLANO EXPROPIACIONES TRAZADO. CAMINOS. VIAL 32 PPKK 306+600-306+700 (VÍA I)	Nº DE ANEJO A14_3.3.1.43 Hoja 1 de 2

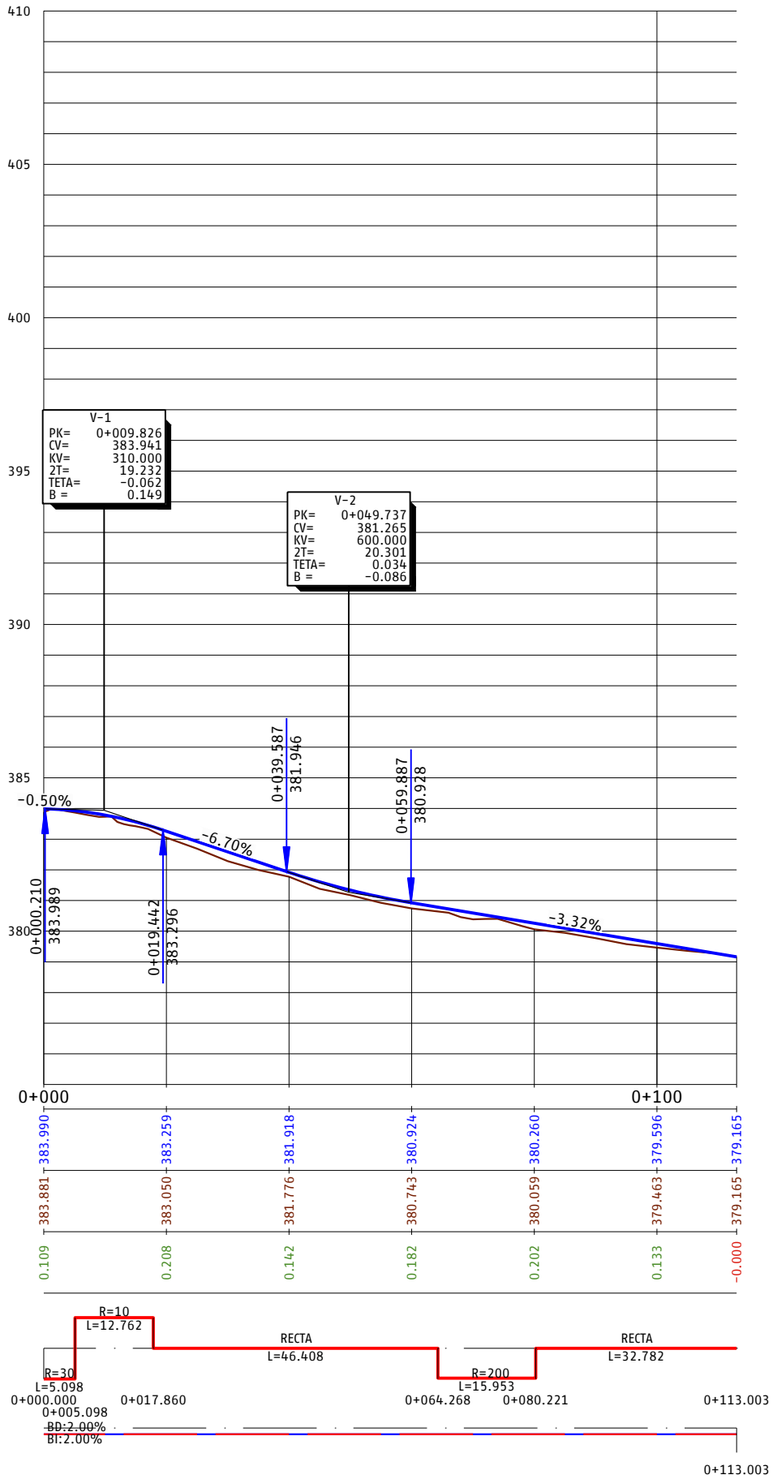

EH:1/500
EV:1/100

ACUERDOS VERTICALES

P.C.=375

PROGRESIVA	0+000	0+005.098	0+017.860	0+039.587	0+059.887	0+064.268	0+080.221	0+100	0+113.003
RASANTE DEL CAMINO DE SERVICIO	383.990	383.259	381.918	380.924	380.260	379.596	379.165		
TERRENO NATURAL	383.881	383.050	381.776	380.743	380.059	379.463	379.165		
COTA ROJA	0.109	0.208	0.142	0.182	0.202	0.133	-0.000		

DIAG. CURVATURAS

R=30
L=5.098

R=10
L=12.762

RECTA
L=46.408

R=200
L=15.953

RECTA
L=32.782

DIAG. PERALTES

BD:2.00%
BI:2.00%

P03-2984-2-AYE-A14-EXP-C-TRD-3.3.1_43.dwg

adif ALTA VELOCIDAD

TÍTULO
PROYECTO DE CONSTRUCCIÓN DE MEJORA INTEGRAL DE LA INFRAESTRUCTURA DE LA LÍNEA DE ALTA VELOCIDAD MADRID - SEVILLA.
TRAMO C: GUADALMEZ - CÓRDOBA

AUTOR
ayesa
IDEAM
D. Javier Valencia Vera

ESCALA (Original UNE-A1)
H 1:500
V 1:100
Numérica
Gráfica H 0 5 10 15m
V 0 1 2 3m

FECHA
JUNIO 2021

TÍTULO DEL PLANO
EXPROPIACIONES
TRAZADO. CAMINOS.
VIAL 32 PPKK 306+600-306+700 (VÍA I)

Nº DE ANEJO
A14_3.3.1.43
Hoja 2 de 2

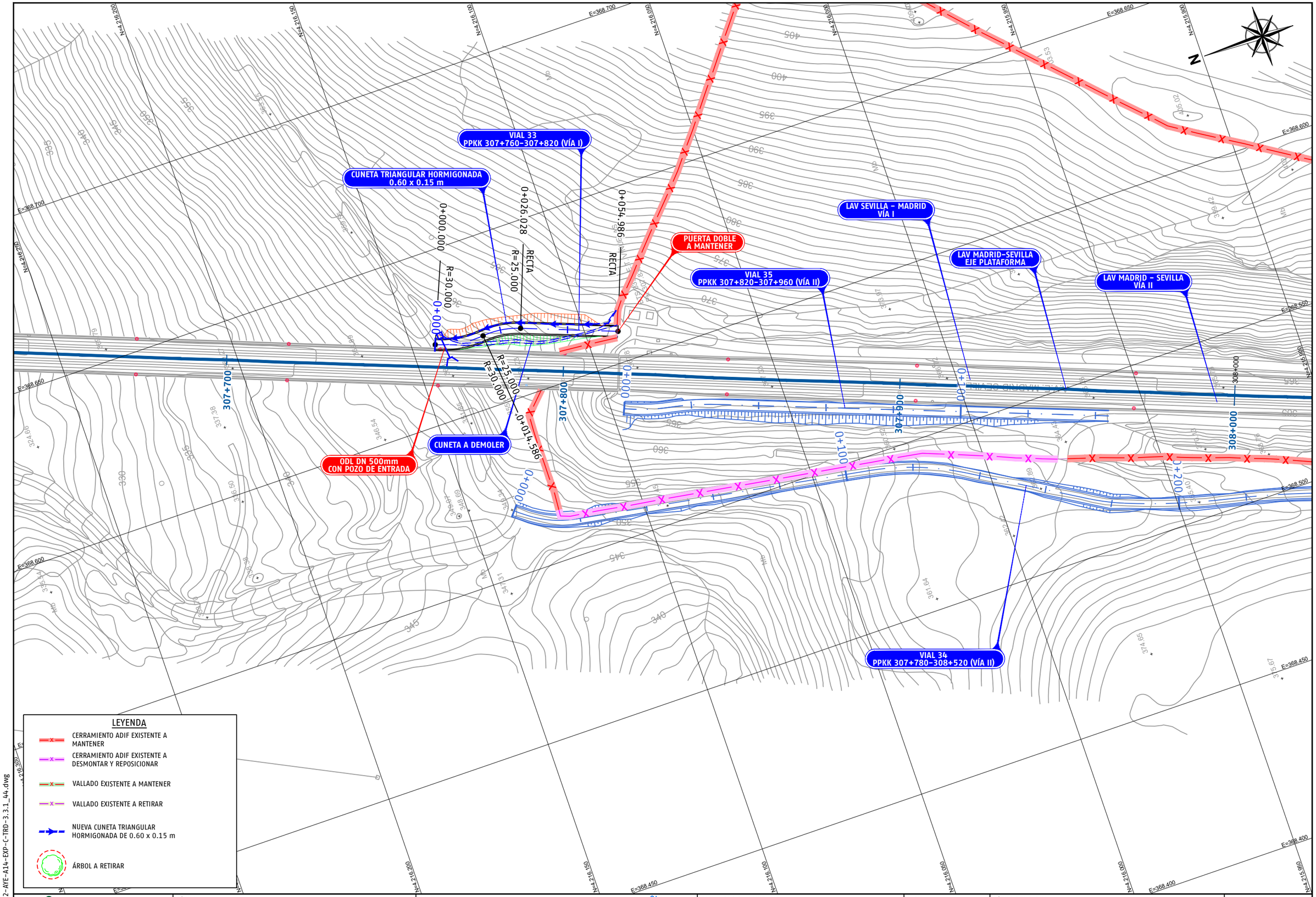

P03-2984-2-AYE-A14-EXP-C-TRD-3.3.1_44.dwg

adif ALTA VELOCIDAD	TÍTULO PROYECTO DE CONSTRUCCIÓN DE MEJORA INTEGRAL DE LA INFRAESTRUCTURA DE LA LÍNEA DE ALTA VELOCIDAD MADRID - SEVILLA. TRAMO C: GUADALMEZ - CÓRDOBA	AUTOR ayesa IDEAM D. Javier Valencia Vera	ESCALA (Original UNE-A1) 1:500 Numérica Gráfica 0 5 10 15m	FECHA JUNIO 2021	TÍTULO DEL PLANO EXPROPIACIONES TRAZADO. CAMINOS. VIAL 33 PPKK 307+760-307+820 (VÍA I)	Nº DE ANEJO A14_3.3.1.44 Hoja 1 de 2

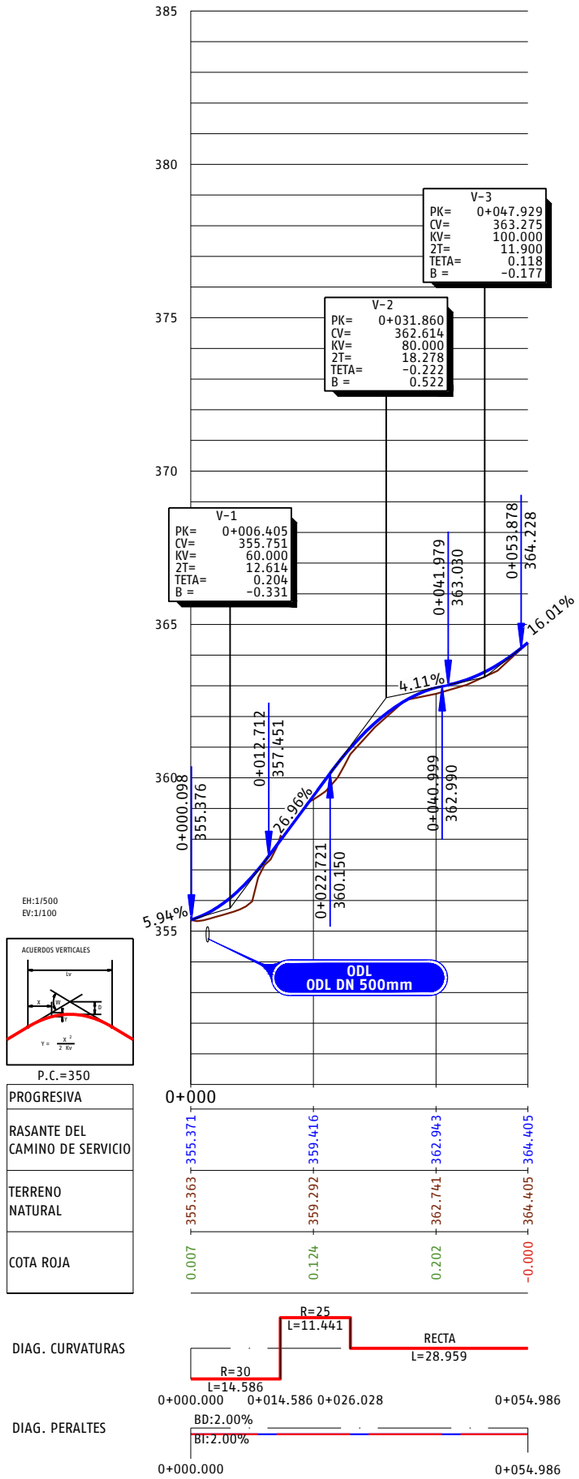

P03-2984-2-AVE-A14-EXP-C-TRD-3.3.1_44.dwg

adif ALTA VELOCIDAD	TÍTULO PROYECTO DE CONSTRUCCIÓN DE MEJORA INTEGRAL DE LA INFRAESTRUCTURA DE LA LÍNEA DE ALTA VELOCIDAD MADRID - SEVILLA. TRAMO C: GUADALMEZ - CÓRDOBA	AUTOR ayesa IDEAM D. Javier Valencia Vera	ESCALA (Original UNE-A1) H 1:500 V 1:100 Numérica Gráfica H 0 5 10 15m V 0 1 2 3m	FECHA JUNIO 2021	TÍTULO DEL PLANO EXPROPIACIONES TRAZADO. CAMINOS. VIAL 33 PPKK 307+760-307+820 (VÍA I)	Nº DE ANEJO A14_3.3.1.44 Hoja 2 de 2

VIAL 33
PPKK 307+760-307+820 (VÍA I)

VIAL 35
PPKK 307+820-307+960 (VÍA II)

LAV SEVILLA – MADRID
VÍA I

PUERTA DOBLE
A MANTENER

LAV MADRID – SEVILLA
VÍA II

LAV MADRID-SEVILLA
EJE PLATAFORMA

ODL DN 500mm
CON POZO DE ENTRADA

CUNETA TRIANGULAR HORMIGONADA
0.60 x 0.15 m

VIAL 34
PPKK 307+780-308+520 (VÍA II)

0+000
0+000.000
0+009.071
0+018.603
0+100
0+106.396
0+136.129
0+173.428
0+200
0+183.688
0+214.794
0+237.753
0+261.196
0+278.884
0+282.004
0+300
0+317.968
0+333.806

307+800
307+900
308+000
308+100

R=30.000
R=50.000
R=55.000
RECTA
R=80.000
R=60.000
R=200.000
R=250.000
R=1000.000
R=500.000
R=300.000

LEYENDA

- CERRAMIENTO ADIF EXISTENTE A MANTENER
- CERRAMIENTO ADIF EXISTENTE A DESMONTAR Y REPOSICIONAR
- VALLADO EXISTENTE A MANTENER
- VALLADO EXISTENTE A RETIRAR
- NUEVA CUNETA TRIANGULAR HORMIGONADA DE 0.60 x 0.15 m
- ÁRBOL A RETIRAR

1 | 2

P03-2984-2-AYE-A14-EXP-C-TRD-3.3.1_45.dwg

adif ALTA VELOCIDAD

TÍTULO
PROYECTO DE CONSTRUCCIÓN DE MEJORA INTEGRAL DE LA INFRAESTRUCTURA DE LA LÍNEA DE ALTA VELOCIDAD MADRID – SEVILLA.
TRAMO C: GUADALMEZ – CÓRDOBA

AUTOR
ayesa IDEAM
D. Javier Valencia Vera

ESCALA (Original UNE-A1)
1:500
Numérica
0 5 10 15m
Gráfica

FECHA
JUNIO 2021

TÍTULO DEL PLANO
EXPROPIACIONES
TRAZADO. CAMINOS.
VIAL 34 PPKK 307+780-308+520 (VÍA II)

Nº DE PLANO
A14_3.3.1.45
Hoja 1 de 5

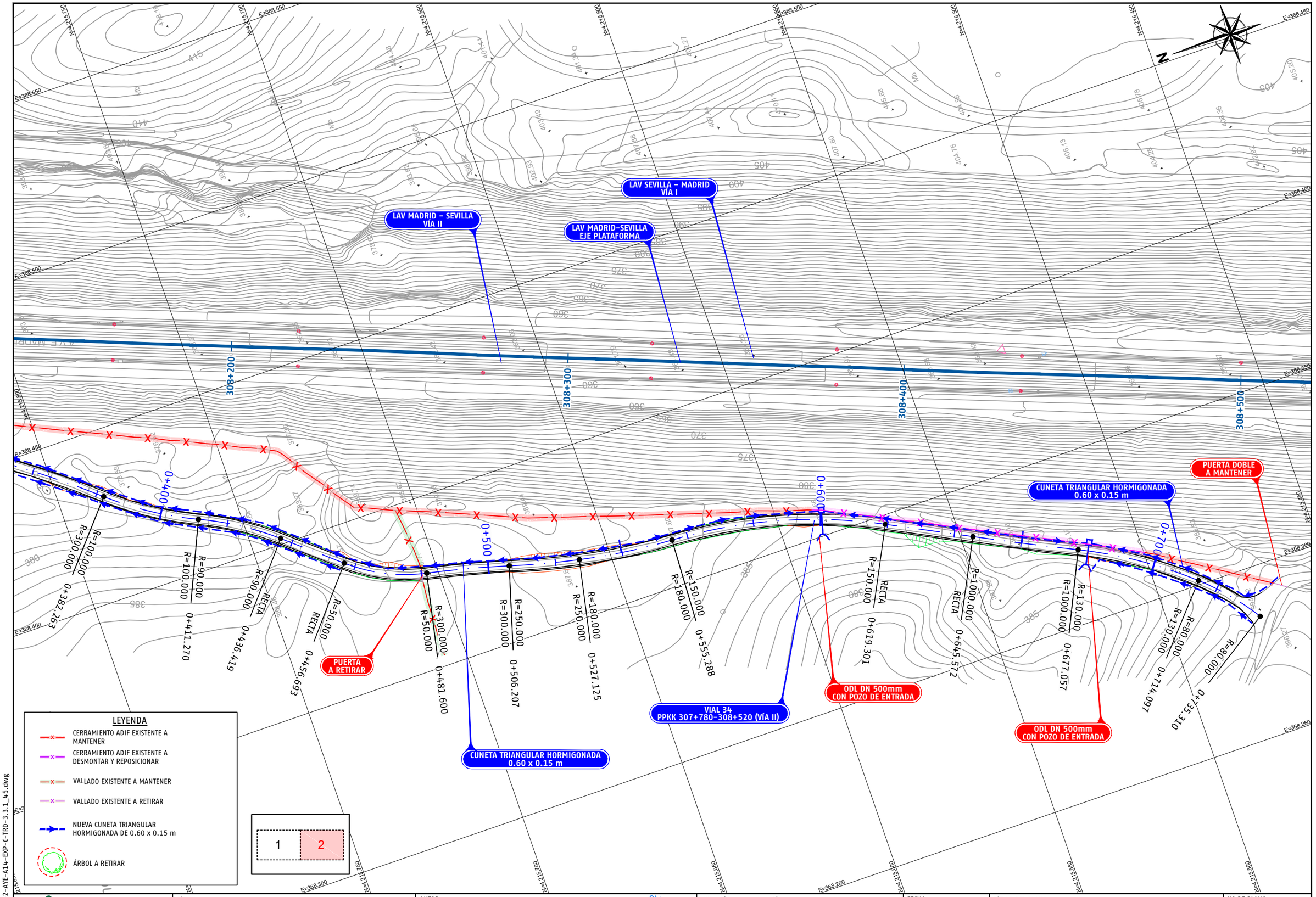

P03-2984-2-AYE-A14-EXP-C-TRD-3.3.1_45.dwg

adif ALTA VELOCIDAD	TÍTULO PROYECTO DE CONSTRUCCIÓN DE MEJORA INTEGRAL DE LA INFRAESTRUCTURA DE LA LÍNEA DE ALTA VELOCIDAD MADRID – SEVILLA. TRAMO C: GUADALMEZ – CÓRDOBA	AUTOR ayesa IDEAM D. Javier Valencia Vera	ESCALA (Original UNE-A1) 1:500 Numérica 0 5 10 15m Gráfica	FECHA JUNIO 2021	TÍTULO DEL PLANO EXPROPIACIONES TRAZADO. CAMINOS. VIAL 34 PPKK 307+780-308+520 (VÍA II)	Nº DE PLANO A14_3.3.1.45 Hoja 2 de 5

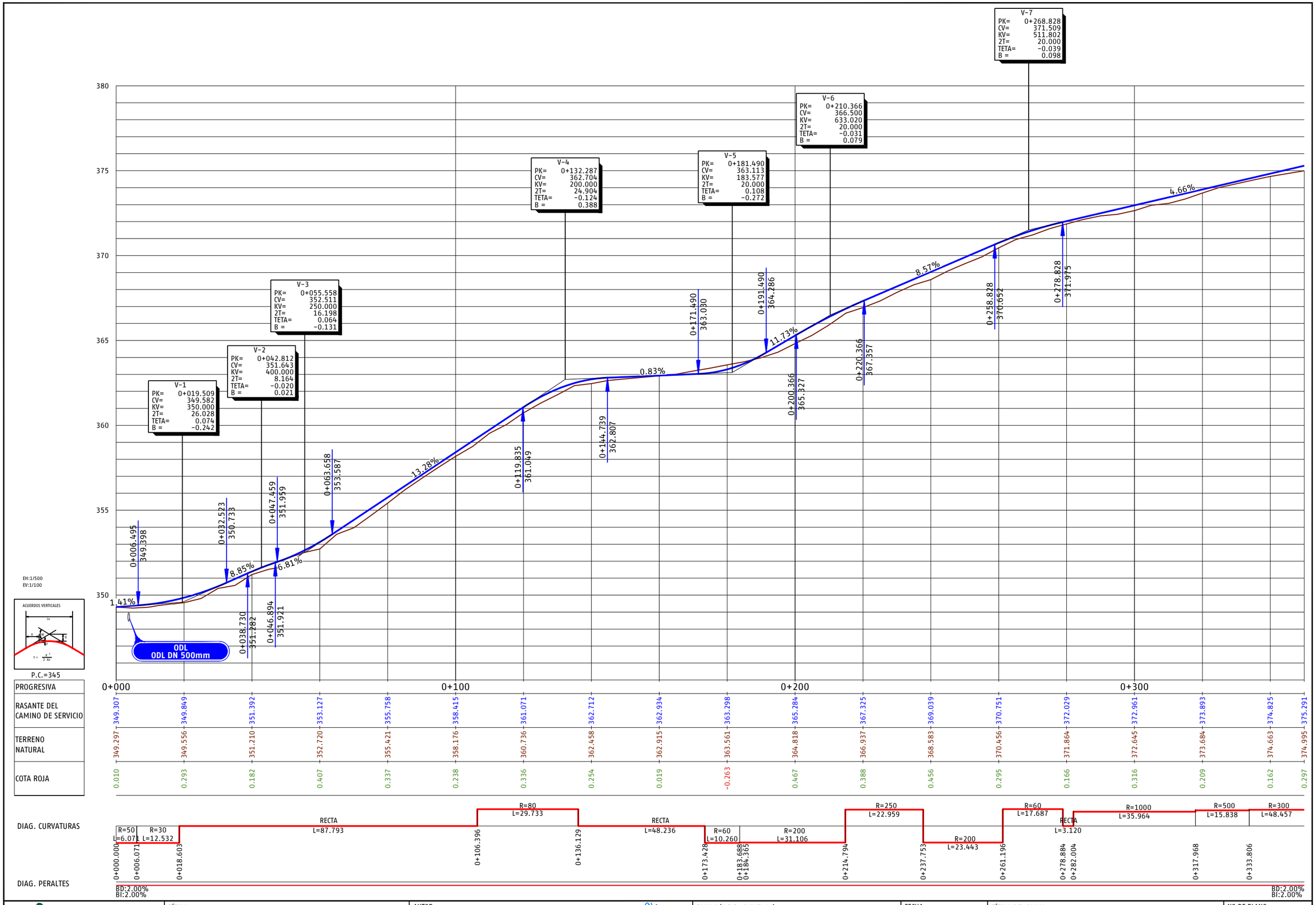

P03-2984-2-AYE-A14-EXP-C-TRD-3.3.1_45.dwg

adif ALTA VELOCIDAD	TÍTULO PROYECTO DE CONSTRUCCIÓN DE MEJORA INTEGRAL DE LA INFRAESTRUCTURA DE LA LÍNEA DE ALTA VELOCIDAD MADRID - SEVILLA. TRAMO C: GUADALMEZ - CÓRDOBA	AUTOR ayesa IDEAM D. Javier Valencia Vera	ESCALA (Original UNE-A1) H 1:500 V 1:100 Numérica Gráfica H 0 5 10 15m V 0 1 2 3m	FECHA JUNIO 2021	TÍTULO DEL PLANO EXPROPIACIONES TRAZADO. CAMINOS. VIAL 34 PPKK 307+780-308+520 (VÍA II)	Nº DE PLANO A14_3.3.1.45 Hoja 3 de 5

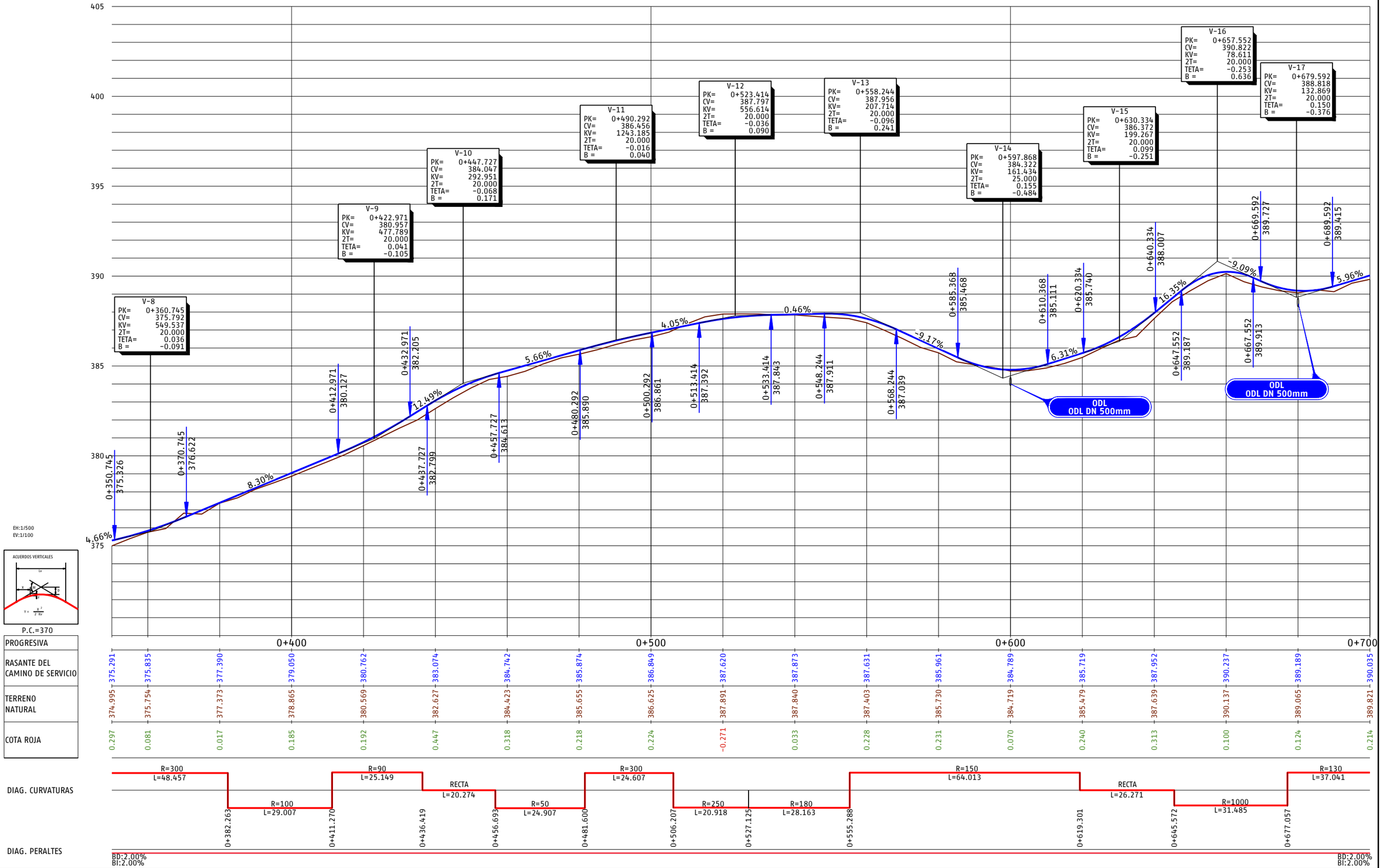
405
400
395
390
385
380
375
V-8
PK= 0+360.745
CV= 375.792
KV= 549.537
2T= 20.000
TETA= 0.036
B = -0.091
V-9
PK= 0+422.971
CV= 380.957
KV= 477.789
2T= 20.000
TETA= 0.041
B = -0.105
V-10
PK= 0+447.727
CV= 384.047
KV= 292.951
2T= 20.000
TETA= -0.068
B = 0.171
V-11
PK= 0+490.292
CV= 386.456
KV= 1243.185
2T= 20.000
TETA= -0.016
B = 0.040
V-12
PK= 0+523.414
CV= 387.797
KV= 556.614
2T= 20.000
TETA= -0.036
B = 0.090
V-13
PK= 0+558.244
CV= 387.956
KV= 207.714
2T= 20.000
TETA= -0.096
B = 0.241
V-14
PK= 0+597.868
CV= 384.322
KV= 161.434
2T= 25.000
TETA= 0.155
B = -0.484
V-15
PK= 0+630.334
CV= 386.372
KV= 199.267
2T= 20.000
TETA= 0.099
B = -0.251
V-16
PK= 0+657.552
CV= 390.822
KV= 78.611
2T= 20.000
TETA= -0.253
B = 0.636
V-17
PK= 0+679.592
CV= 388.818
KV= 132.869
2T= 20.000
TETA= 0.150
B = -0.376
0+350.745
375.326
0+370.745
376.622
0+412.971
380.127
0+432.971
382.205
0+437.727
382.799
0+457.727
384.613
0+480.292
385.890
0+500.292
386.861
0+513.414
387.392
0+533.414
387.843
0+548.244
387.911
0+568.244
387.089
0+585.368
385.468
0+610.368
385.111
0+620.334
385.740
0+640.334
388.007
0+647.552
389.187
0+667.552
389.913
0+669.592
389.727
0+689.592
389.415
4.66%
8.30%
12.49%
5.66%
4.05%
0.46%
-9.17%
6.31%
16.35%
-9.09%
5.96%
ODL
ODL DN 500mm
ODL
ODL DN 500mm
EH:1/500
EV:1/100
ACUERDOS VERTICALES
P.C.=370
0+400
0+500
0+600
0+700

| PROGRESIVA | | |

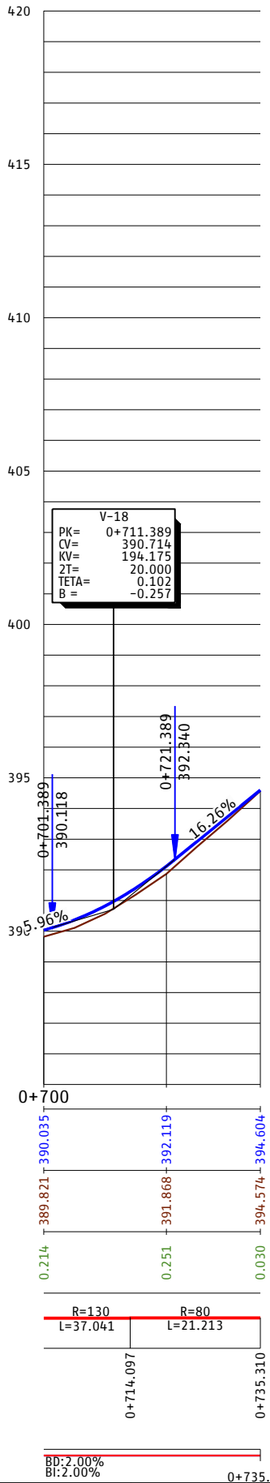

P03-2984-2-AVE-A14-EXP-C-TRD-3.3.1_45.dwg

adif ALTA VELOCIDAD

TÍTULO
PROYECTO DE CONSTRUCCIÓN DE MEJORA INTEGRAL DE LA INFRAESTRUCTURA DE LA LÍNEA DE ALTA VELOCIDAD MADRID - SEVILLA.
TRAMO C: GUADALMEZ - CÓRDOBA

AUTOR
ayesa IDEAM TYPSA INTERNATIONAL GROUP
D. Javier Valencia Vera

ESCALA (Original UNE-A1)
H 1:500
V 1:100
Numérica
Gráfica H 0 5 10 15m
Gráfica V 0 1 2 3m

FECHA
JUNIO 2021

TÍTULO DEL PLANO
EXPROPIACIONES
TRAZADO. CAMINOS.
VIAL 34 PPKK 307+780-308+520 (VÍA II)

Nº DE PLANO
A14_3.3.1.45
Hoja 5 de 5

VIAL 33
PPKK 307+760-307+820 (VÍA I)

VIAL 35
PPKK 307+820-307+960 (VÍA II)

LAV SEVILLA – MADRID
VÍA I

LAV MADRID – SEVILLA
VÍA II

LAV MADRID-SEVILLA
EJE PLATAFORMA

VIAL 34
PPKK 307+780-308+520 (VÍA II)

PUERTA DOBLE
A MANTENER

0+000
0+100
0+200
0+300
307+800
307+900
308+000
308+100
0+000.000
0+013.631
0+027.654
0+143.991
RECTA
R=60.000
R=80.000

N

E=368.700
E=368.650
E=368.600
E=368.550
E=368.500
E=368.450
E=368.400
N=4.216.100
N=4.216.050
N=4.216.000
N=4.215.950
N=4.215.900
N=4.215.850
N=4.215.800

LEYENDA

- CERRAMIENTO ADIF EXISTENTE A MANTENER
- CERRAMIENTO ADIF EXISTENTE A DESMONTAR Y REPOSICIONAR
- VALLADO EXISTENTE A MANTENER
- VALLADO EXISTENTE A RETIRAR
- NUEVA CUNETA TRIANGULAR HORMIGONADA DE 0.60 x 0.15 m
- ÁRBOL A RETIRAR

P03-2984-2-AVE-A14-EXP-C-TRD-3.3.1_46.dwg

adif ALTA VELOCIDAD

TÍTULO
PROYECTO DE CONSTRUCCIÓN DE MEJORA INTEGRAL DE LA INFRAESTRUCTURA DE LA LÍNEA DE ALTA VELOCIDAD MADRID – SEVILLA.
TRAMO C: GUADALMEZ – CÓRDOBA

AUTOR
ayesa IDEAM
D. Javier Valencia Vera

ESCALA (Original UNE-A1)
1:500
Numérica
0 5 10 15m
Gráfica

FECHA
JUNIO 2021

TÍTULO DEL PLANO
EXPROPIACIONES
TRAZADO. CAMINOS.
VIAL 35 PPKK 307+820-307+960 (VÍA II)

Nº DE ANEJO
A14_3.3.1.46
Hoja 1 de 2

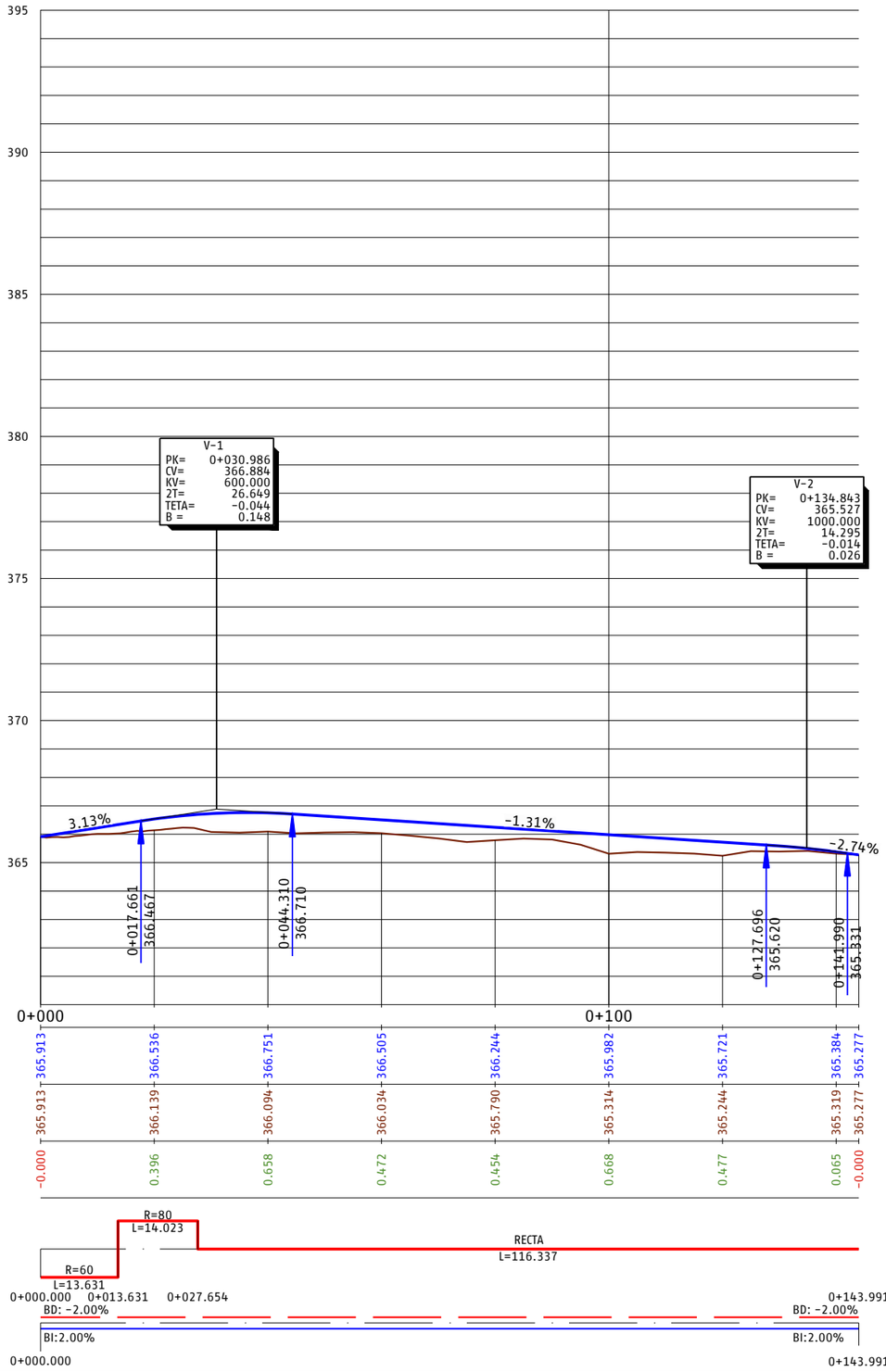

EH:1/500
EV:1/100



P.C.=360

PROGRESIVA	0+000.000	0+013.631	0+027.654	0+100	0+143.991
RASANTE DEL CAMINO DE SERVICIO	365.913	366.536	366.751	365.982	365.277
TERRENO NATURAL	365.913	366.139	366.094	365.314	365.277
COTA ROJA	-0.000	0.396	0.658	0.668	-0.000

P03-2984-2-AVE-A14-EXP-C-TRD-3.3.1_46.dwg

adif ALTA VELOCIDAD	TÍTULO: PROYECTO DE CONSTRUCCIÓN DE MEJORA INTEGRAL DE LA INFRAESTRUCTURA DE LA LÍNEA DE ALTA VELOCIDAD MADRID - SEVILLA. TRAMO C: GUADALMEZ - CÓRDOBA	AUTOR: ayesa, IDEAM, D. Javier Valencia Vera	ESCALA (Original UNE-A1): H 1:500, V 1:100, Numérica; Gráfica H 0 5 10 15m, V 0 1 2 3m	FECHA: JUNIO 2021	TÍTULO DEL PLANO: EXPROPIACIONES. TRAZADO. CAMINOS. VIAL 35 PPKK 307+820-307+960 (VÍA II)	Nº DE ANEJO: A14_3.3.1.46. Hoja 2 de 2

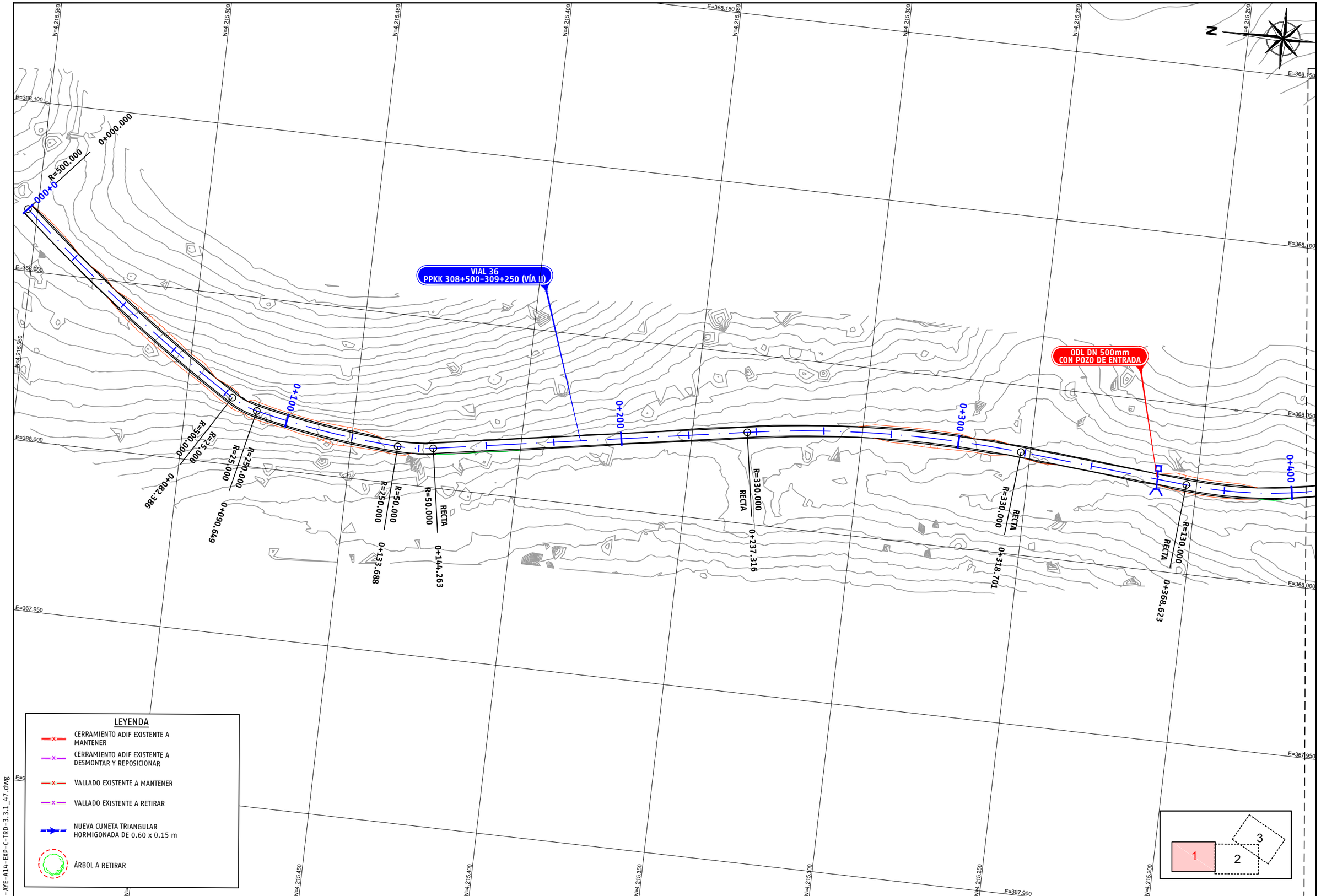

P03-2984-2-AYE-A14-EXP-C-TRD-3.3.1_47.dwg

adif ALTA VELOCIDAD

TÍTULO
PROYECTO DE CONSTRUCCIÓN DE MEJORA INTEGRAL DE LA INFRAESTRUCTURA DE LA LÍNEA DE ALTA VELOCIDAD MADRID - SEVILLA.
TRAMO C: GUADALMEZ - CÓRDOBA

AUTOR
ayesa IDEAM
D. Javier Valencia Vera

ESCALA (Original UNE-A1)
1:500
Numérica
0 5 10 15m
Gráfica

FECHA
JUNIO 2021

TÍTULO DEL PLANO
EXPROPIACIONES
TRAZADO. CAMINOS.
VIAL 36 PPKK 308+500-309+250 (VÍA II)

Nº DE ANEJO
A14_3.3.1.47
Hoja 1 de 7

VIAL 36
PPKK 308+500-309+250 (VÍA II)

VIAL 36a
PPKK 308+950-309+100 (VÍA II)

LAV MADRID - SEVILLA
VÍA II

LAV MADRID-SEVILLA
EJE PLATAFORMA

LAV SEVILLA - MADRID
VÍA I

ODL
DN 500mm

ODL DN 500mm
CON POZO DE ENTRADA

BADÉN INUNDABLE. SOLERA DE HORMIGÓN
HA-25 (30cm) L=15 m

CUNETA TRIANGULAR HORMIGONADA
0.60 x 0.15 m

P-15b

LEYENDA

- CERRAMIENTO ADIF EXISTENTE A MANTENER
- CERRAMIENTO ADIF EXISTENTE A DESMONTAR Y REPOSICIONAR
- VALLADO EXISTENTE A MANTENER
- VALLADO EXISTENTE A RETIRAR
- NUEVA CUNETA TRIANGULAR HORMIGONADA DE 0.60 x 0.15 m
- ÁRBOL A RETIRAR

Ayto. Municipal de Adamuz

P03-2984-2-AVE-A14-EXP-C-TRD-3.3.1_47.dwg

adif ALTA VELOCIDAD	TÍTULO PROYECTO DE CONSTRUCCIÓN DE MEJORA INTEGRAL DE LA INFRAESTRUCTURA DE LA LÍNEA DE ALTA VELOCIDAD MADRID - SEVILLA. TRAMO C: GUADALMEZ - CÓRDOBA	AUTOR ayesa IDEAM D. Javier Valencia Vera	ESCALA (Original UNE-A1) 1:500 Numérica Gráfica 0 5 10 15m	FECHA JUNIO 2021	TÍTULO DEL PLANO EXPROPIACIONES TRAZADO. CAMINOS. VIAL 36 PPKK 308+500-309+250 (VÍA II)	Nº DE ANEJO A14_3.3.1.47 Hoja 2 de 7

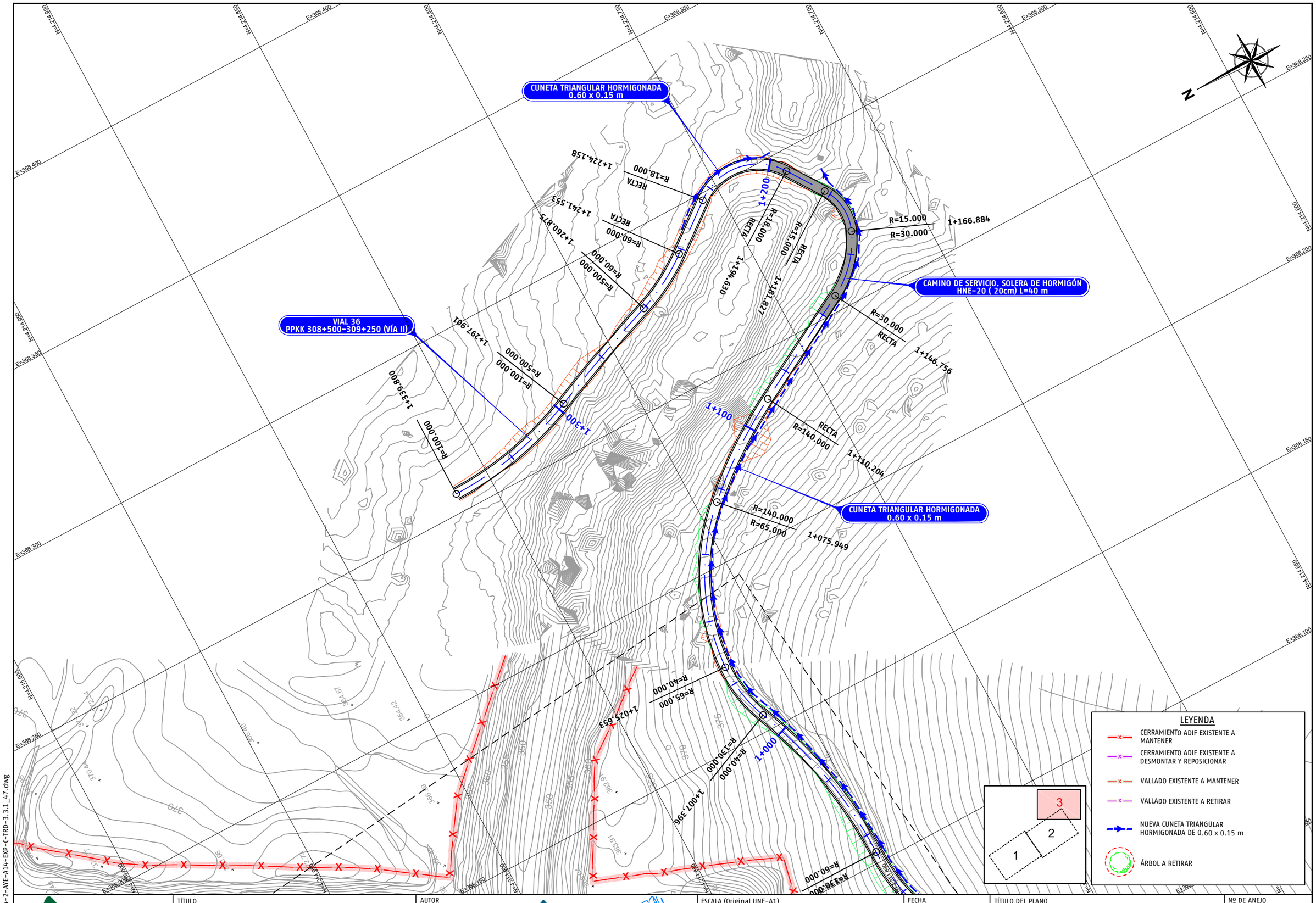

P03-2984-2-AYE-A14-EXP-C-TRD-3.3.1_47.dwg

adif ALTA VELOCIDAD	TÍTULO PROYECTO DE CONSTRUCCIÓN DE MEJORA INTEGRAL DE LA INFRAESTRUCTURA DE LA LÍNEA DE ALTA VELOCIDAD MADRID - SEVILLA. TRAMO C: GUADALMEZ - CÓRDOBA	AUTOR ayesa IDEAM D. Javier Valencia Vera	ESCALA (Original UNE-A1) 1:500 Numérica Gráfica 0 5 10 15m	FECHA JUNIO 2021	TÍTULO DEL PLANO EXPROPIACIONES TRAZADO. CAMINOS. VIAL 36 PPKK 308+500-309+250 (VÍA II)	Nº DE ANEJO A14_3.3.1.47 Hoja 3 de 7

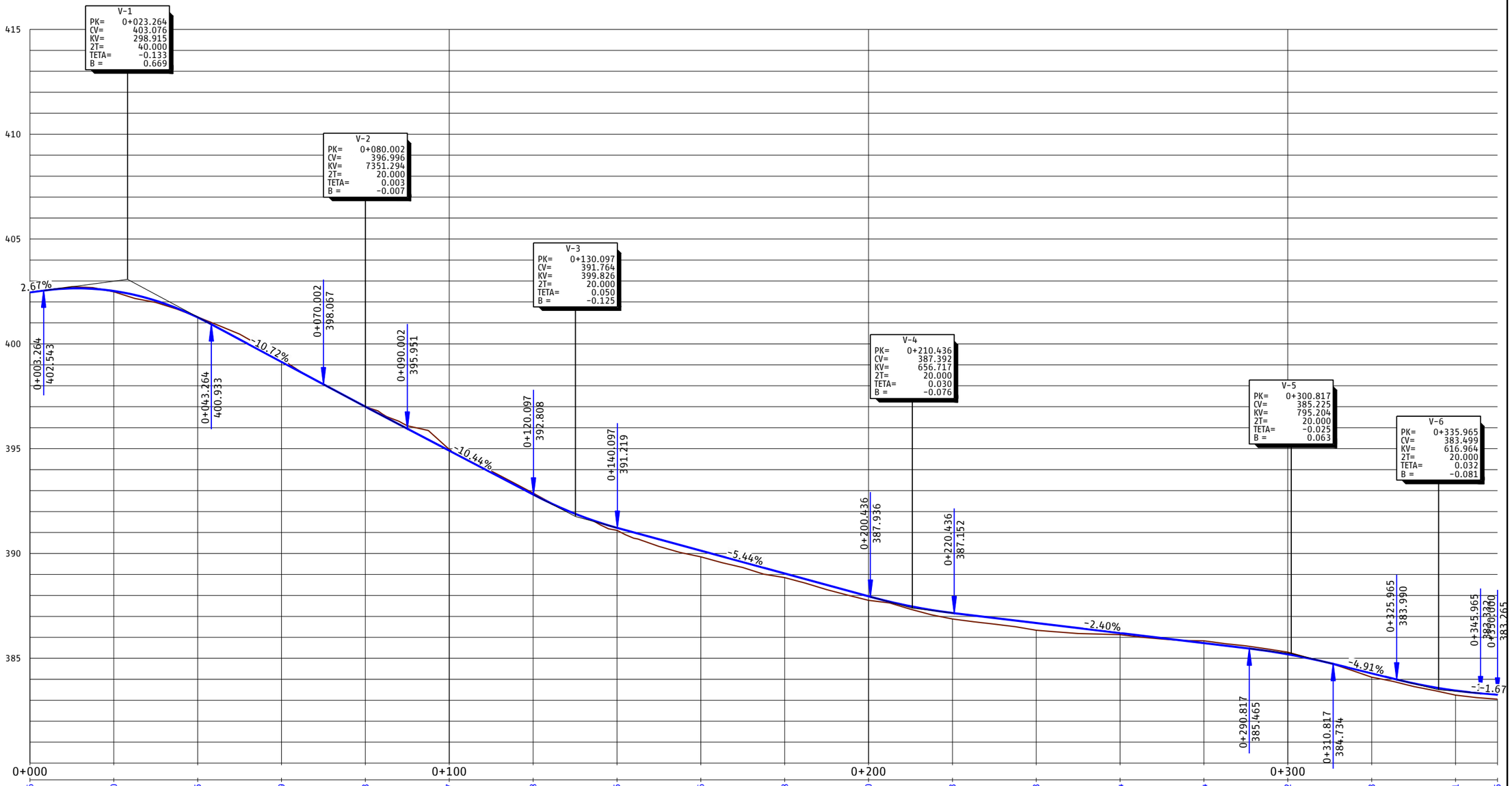

EH:1/500
EV:1/100

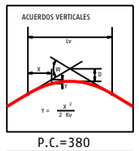

P.C.=380

PROGRESIVA	0+000	0+002.456	0+020	0+040	0+060	0+080	0+100	0+120	0+140	0+160	0+180	0+200	0+220	0+240	0+260	0+280	0+300	0+320	0+340	0+345.965
RASANTE DEL CAMINO DE SERVICIO	402.456	402.520	402.482	401.283	399.139	397.003	394.907	392.818	391.225	391.104	389.048	388.848	387.960	387.767	387.163	386.875	386.683	386.337	386.204	386.126	385.724	385.835	385.291	385.192	384.283	384.100	383.461	383.244	383.265	383.052
TERRENO NATURAL	402.456	402.482	401.283	399.270	396.995	394.964	392.883	391.104	389.839	388.848	387.767	386.875	386.337	386.126	385.835	385.291	384.100	383.244	383.052	
COTA ROJA	-0.000	0.039	-0.018	-0.130	0.008	-0.057	-0.064	0.121	0.297	0.200	0.193	0.287	0.346	0.078	-0.110	-0.099	0.183	0.217	0.213	

DIAG. CURVATURAS

R=500 L=82.386 | R=25 L=8.264 | R=250 L=43.039 | R=50 L=10.575 | RECTA L=93.054 | R=330 L=81.384 | RECTA L=49.922

0+000.000 | 0+082.386 | 0+090.649 | 0+133.688 | 0+144.263 | 0+237.316 | 0+318.701

DIAG. PERALTES

BD:2.00% BI:2.00% | BD:2.00% BI:2.00%

0+000.000

P03-2984-2-AYE-A14-EXP-C-TRD-3.3.1_47.dwg

adif ALTA VELOCIDAD	TÍTULO: PROYECTO DE CONSTRUCCIÓN DE MEJORA INTEGRAL DE LA INFRAESTRUCTURA DE LA LÍNEA DE ALTA VELOCIDAD MADRID – SEVILLA. TRAMO C: GUADALMEZ – CÓRDOBA	AUTOR: ayesa · IDEAM · D. Javier Valencia Vera	ESCALA (Original UNE-A1): H 1:500 V 1:100 Numérica; Gráfica H 0 5 10 15m V 0 1 2 3m	FECHA: JUNIO 2021	TÍTULO DEL PLANO: EXPROPIACIONES TRAZADO. CAMINOS. VIAL 36 PPKK 308+500-309+250 (VÍA II)	Nº DE ANEJO: A14_3.3.1.47 Hoja 4 de 7

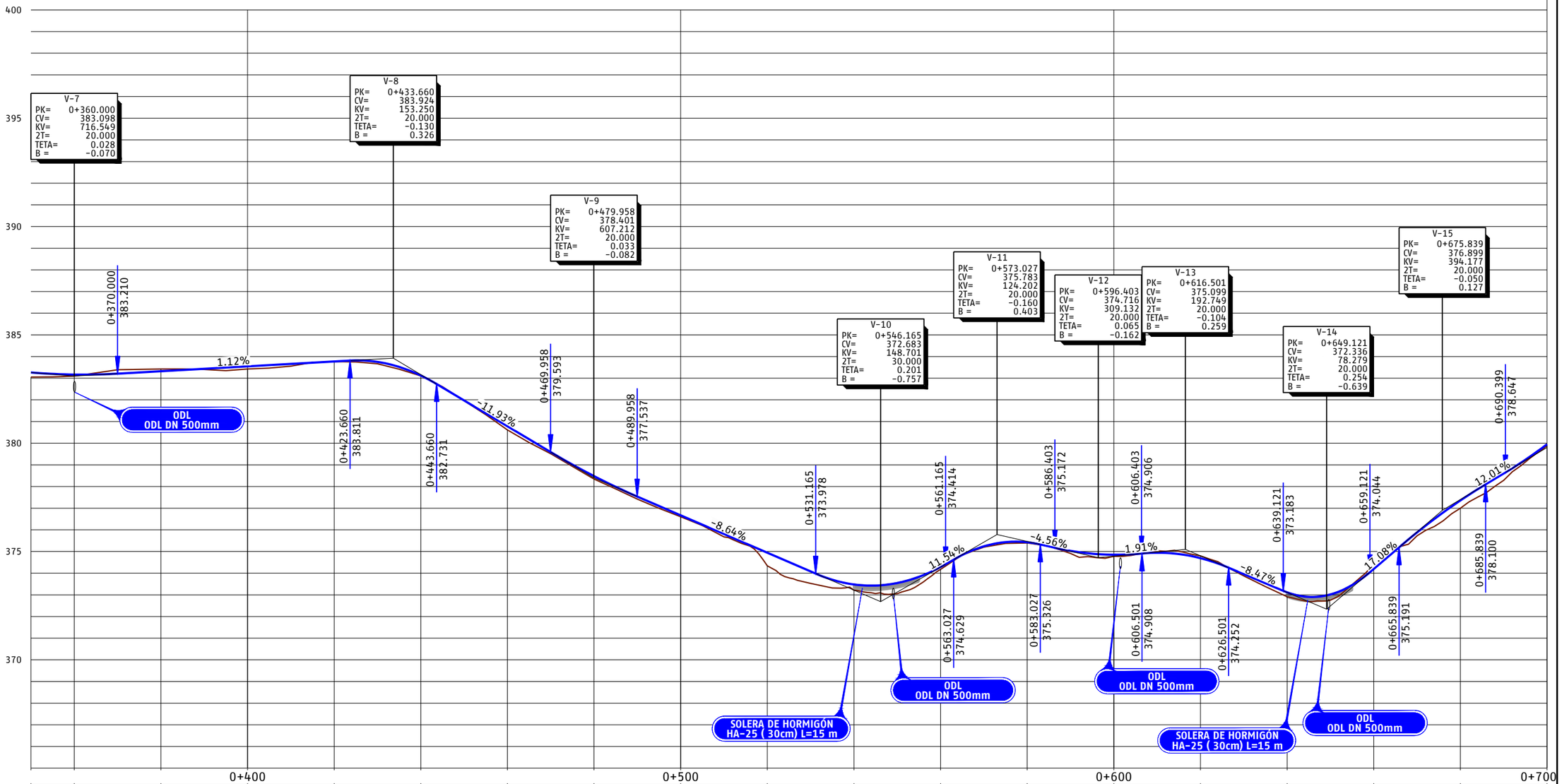

EH:1/500
EV:1/100

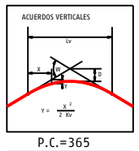

P.C.=365

PROGRESIVA	0+360.000	0+370.000	0+400	0+423.660	0+443.660	0+469.958	0+479.958	0+489.958	0+500	0+531.165	0+546.165	0+561.165	0+563.027	0+573.027	0+583.027	0+586.403	0+596.403	0+600	0+606.403	0+606.501	0+616.501	0+626.501	0+639.121	0+649.121	0+659.121	0+665.839	0+675.839	0+685.839	0+690.399	0+700
RASANTE DEL CAMINO DE SERVICIO	383.265	383.167	383.322	383.546	383.770	383.124	380.781	378.479	376.670	374.943	373.478	374.284	374.629	375.326	375.428	374.851	374.693	374.908	374.252	373.113	374.194	374.355	376.899	375.191	378.100	379.948	
TERRENO NATURAL	383.052	383.098	383.424	383.422	383.766	383.106	380.612	378.346	376.604	374.341	373.213	374.177	374.797	372.912	374.439	376.999	379.880												
COTA ROJA	0.213	0.070	-0.102	0.124	0.004	0.018	0.170	0.133	0.065	0.602	0.265	0.107	0.034	0.075	-0.104	0.201	-0.245	0.356	0.068										

DIAG. CURVATURAS

RECTA L=49.922 | R=130 L=83.321 | RECTA L=58.559 | R=6 L=16.515 | RECTA L=9.441 | R=12 L=22.628 | RECTA L=30.863 | R=60 L=37.263 | RECTA L=16.334 | R=10 L=19.400 | R=50 L=19.174 | R=60 L=15.875 | R=30 L=18.925

0+368.623 | 0+451.944 | 0+510.503 | 0+527.018 | 0+536.458 | 0+559.087 | 0+589.950 | 0+627.213 | 0+643.547 | 0+662.947 | 0+682.121 | 0+697.996

DIAG. PERALTES

BD:2.00%
BI:2.00%

adif ALTA VELOCIDAD	TÍTULO: PROYECTO DE CONSTRUCCIÓN DE MEJORA INTEGRAL DE LA INFRAESTRUCTURA DE LA LÍNEA DE ALTA VELOCIDAD MADRID – SEVILLA. TRAMO C: GUADALMEZ – CÓRDOBA	AUTOR: ayesa, IDEAM, D. Javier Valencia Vera	ESCALA (Original UNE-A1): H 1:500 V 1:100 Numérica; Gráfica H 0 5 10 15m V 0 1 2 3m	FECHA: JUNIO 2021	TÍTULO DEL PLANO: EXPROPIACIONES TRAZADO. CAMINOS. VIAL 36 PPKK 308+500-309+250 (VÍA II)	Nº DE ANEJO: A14_3.3.1.47 Hoja 5 de 7

P03-2984-2-AVE-A14-EXP-C-TRD-3.3.1_47.dwg

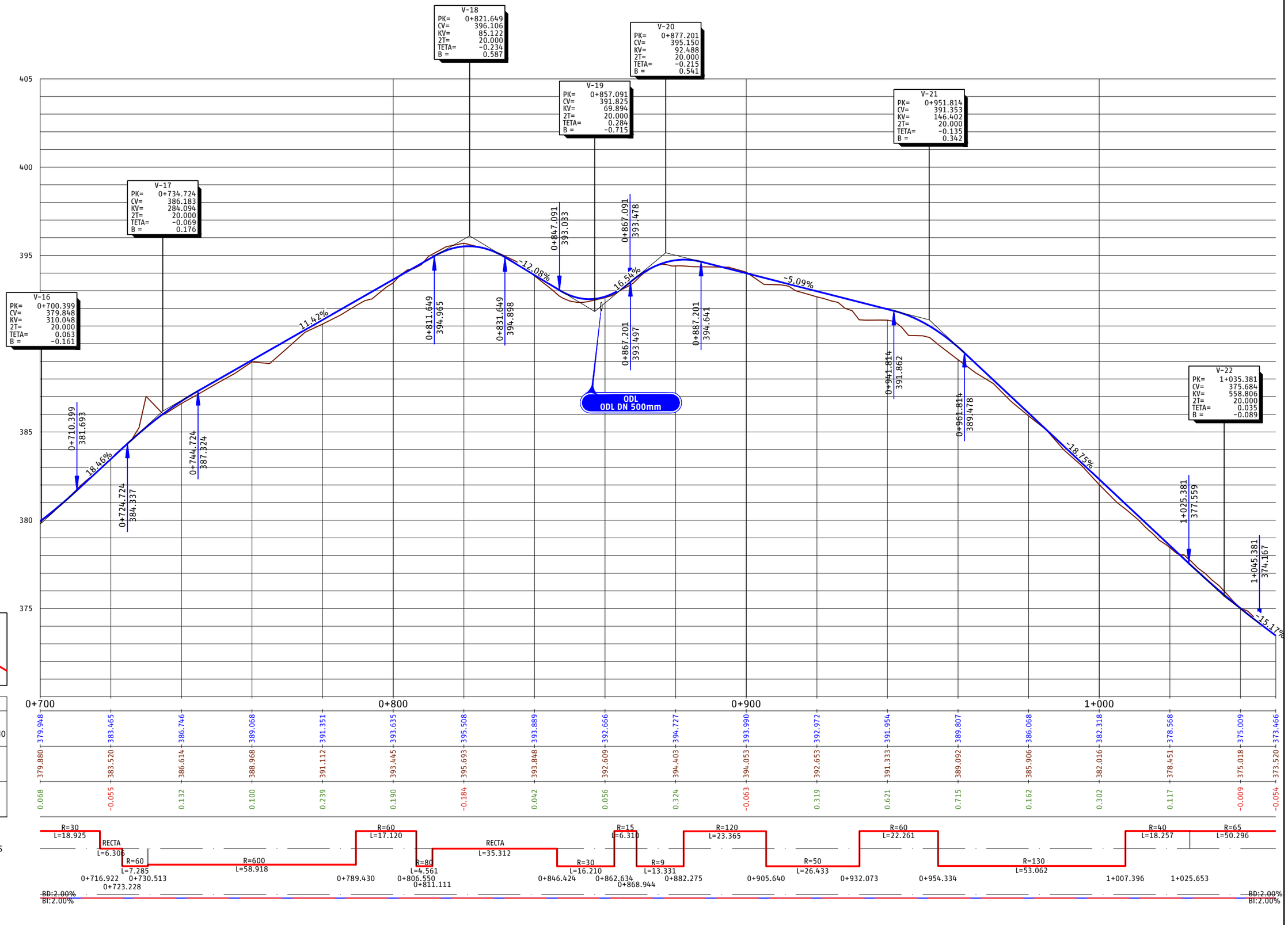

EH:1/500
EV:1/100

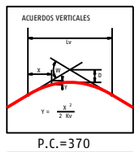

P.C.=370

PROGRESIVA	0+700	0+716.922	0+723.228	0+724.724	0+730.513	0+744.724	0+789.430	0+806.550	0+811.111	0+831.649	0+846.424	0+862.634	0+868.944	0+867.091	0+867.201	0+882.275	0+887.201	0+905.640	0+932.073	0+941.814	0+954.334	0+961.814	1+007.396	1+025.381	1+025.653	1+035.381	1+045.381
RASANTE DEL CAMINO DE SERVICIO	379.948			383.465		386.746				389.068				391.351			393.635										395.508
TERRENO NATURAL	379.880			383.520		386.614				388.968				391.112			393.445										395.693
COTA ROJA	0.068			-0.055		0.132				0.100				0.239			0.190										-0.184

DIAG. CURVATURAS	R=30 L=18.925	RECTA L=6.306	R=60 L=7.285	R=600 L=58.918	R=60 L=17.120	R=80 L=4.561	RECTA L=35.312	R=30 L=16.210	R=15 L=6.310	R=9 L=13.331	R=120 L=23.365	R=50 L=26.433	R=60 L=22.261	R=130 L=53.062	R=40 L=18.257	R=65 L=50.296
DIAG. PERALTES	BD:2.00% BI:2.00%															BD:2.00% BI:2.00%

	0+716.922	0+723.228	0+724.724	0+730.513	0+744.724	0+789.430	0+806.550	0+811.111	0+831.649	0+846.424	0+862.634	0+868.944	0+867.091	0+867.201	0+882.275	0+887.201	0+905.640	0+932.073	0+941.814	0+954.334	0+961.814	1+007.396	1+025.381	1+025.653	1+035.381	1+045.381

P03-2984-2-AYE-A14-EXP-C-TRD-3.3.1_47.dwg

adif ALTA VELOCIDAD	TÍTULO PROYECTO DE CONSTRUCCIÓN DE MEJORA INTEGRAL DE LA INFRAESTRUCTURA DE LA LÍNEA DE ALTA VELOCIDAD MADRID – SEVILLA. TRAMO C: GUADALMEZ – CÓRDOBA	AUTOR ayesa IDEAM TYPSA INTERNATIONAL GROUP D. Javier Valencia Vera	ESCALA (Original UNE-A1) H 1:500 V 1:100 Numérica Gráfica H 0 5 10 15m V 0 1 2 3m	FECHA JUNIO 2021	TÍTULO DEL PLANO EXPROPIACIONES TRAZADO. CAMINOS. VIAL 36 PPKK 308+500-309+250 (VÍA II)	Nº DE ANEJO A14_3.3.1.47 Hoja 6 de 7

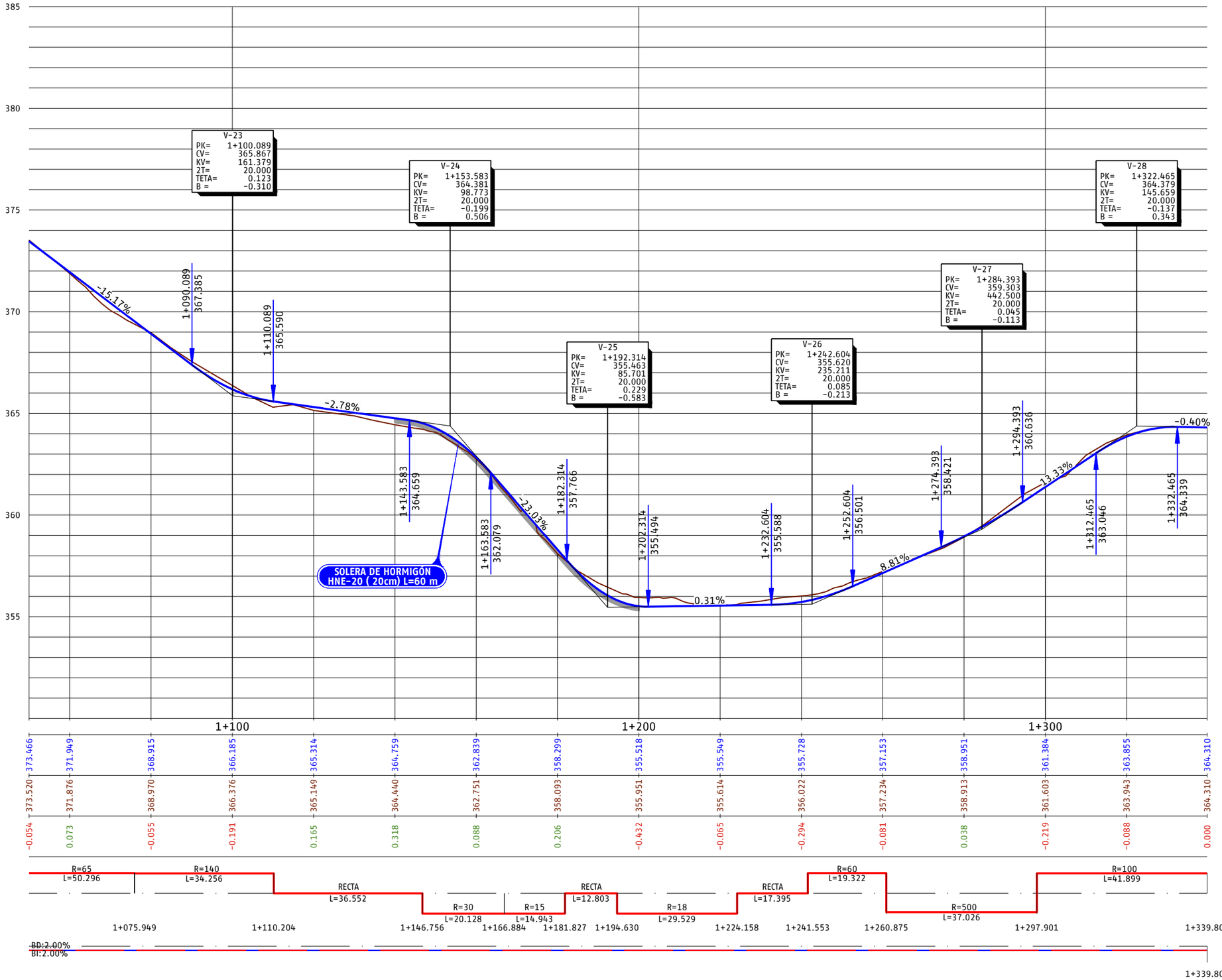

EH:1/500
EV:1/100

ACUERDOS VERTICALES

P.C.=350

PROGRESIVA	1+075.949	1+110.204	1+146.756	1+166.884	1+181.827	1+194.630	1+224.158	1+241.553	1+260.875	1+297.901	1+339.800	1+339.801
RASANTE DEL CAMINO DE SERVICIO	373.466	371.949	368.915	366.185	365.314	364.759	362.839	358.299	355.518	355.549	355.728	357.153	358.951	361.384	363.855	364.310
TERRENO NATURAL	373.520	371.876	368.970	366.376	365.149	364.440	362.751	358.093	355.951	355.614	356.022	357.234	358.913	361.603	363.943	364.310
COTA ROJA	-0.054	0.073	-0.055	-0.191	0.165	0.318	0.088	0.206	-0.432	-0.065	-0.294	-0.081	0.038	-0.219	-0.088	0.000

DIAG. CURVATURAS: R=65 L=50.296 | R=140 L=34.256 | RECTA L=36.552 | R=30 L=20.128 | R=15 L=14.943 | RECTA L=12.803 | R=18 L=29.529 | RECTA L=17.395 | R=60 L=19.322 | R=500 L=37.026 | R=100 L=41.899

DIAG. PERALTES: BD:2.00% BI:2.00%

P03-2984-2-AYE-A14-EXP-C-TRD-3.3.1_47.dwg

adif ALTA VELOCIDAD

TÍTULO
PROYECTO DE CONSTRUCCIÓN DE MEJORA INTEGRAL DE LA INFRAESTRUCTURA DE LA LÍNEA DE ALTA VELOCIDAD MADRID - SEVILLA.
TRAMO C: GUADALMEZ - CÓRDOBA

AUTOR
ayesa IDEAM
D. Javier Valencia Vera

ESCALA (Original UNE-A1)
H 1:500
V 1:100
Numérica
Gráfica H 0 5 10 15m
V 0 1 2 3m

FECHA
JUNIO 2021

TÍTULO DEL PLANO
EXPROPIACIONES
TRAZADO. CAMINOS.
VIAL 36 PPKK 308+500-309+250 (VÍA II)

Nº DE ANEJO
A14_3.3.1.47
Hoja 7 de 7

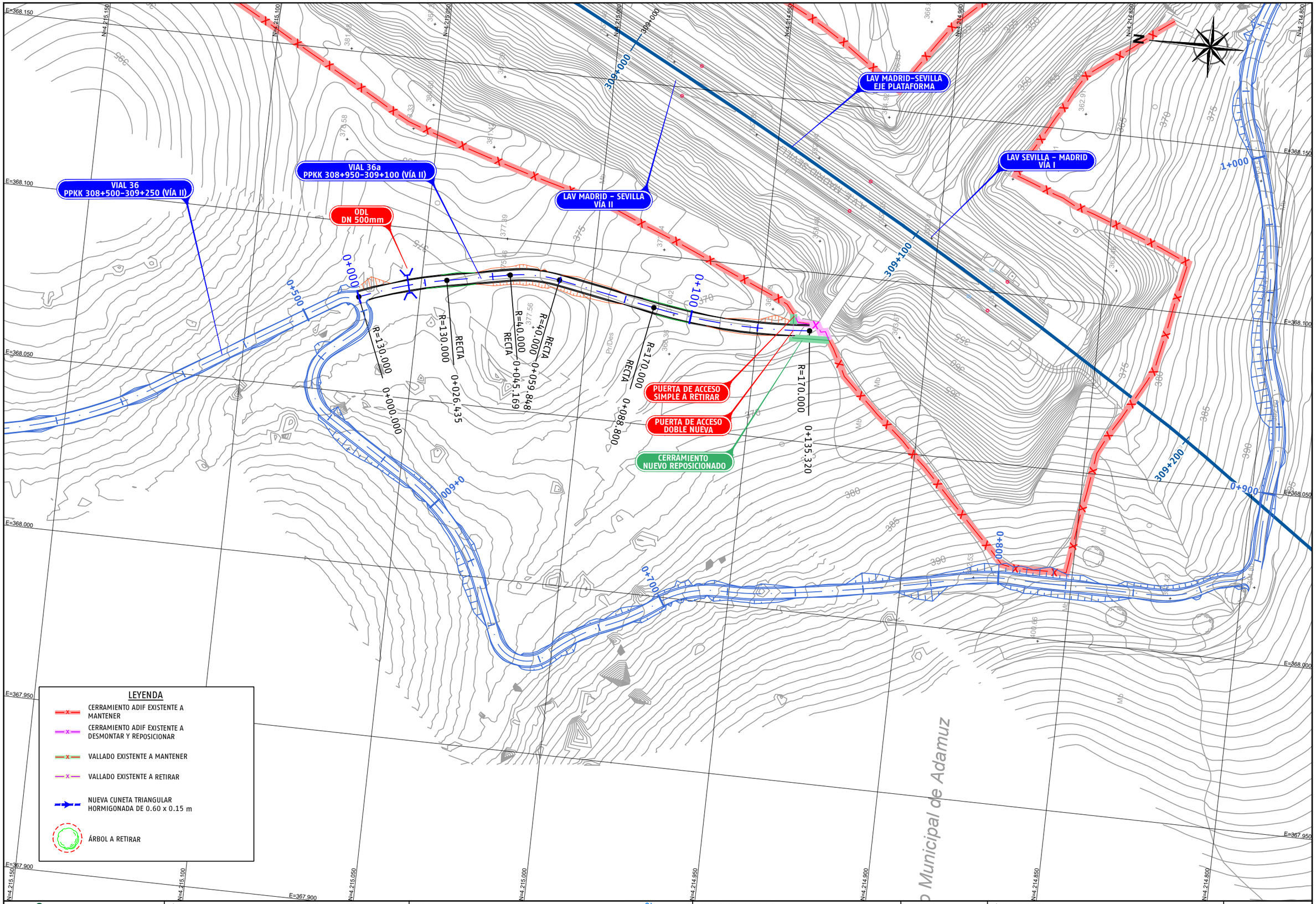

P03-2984-2-AYE-A14-EXP-C-TRD-3.3.1_48.dwg

adif ALTA VELOCIDAD	TÍTULO PROYECTO DE CONSTRUCCIÓN DE MEJORA INTEGRAL DE LA INFRAESTRUCTURA DE LA LÍNEA DE ALTA VELOCIDAD MADRID - SEVILLA. TRAMO C: GUADALMEZ - CÓRDOBA	AUTOR ayesa IDEAM D. Javier Valencia Vera	ESCALA (Original UNE-A1) 1:500 Numérica / Gráfica 0 5 10 15m	FECHA JUNIO 2021	TÍTULO DEL PLANO EXPROPIACIONES TRAZADO. CAMINOS. VIAL 36a PPKK 308+950-309+100 (VÍA II)	Nº DE ANEJO A14_3.3.1.48 Hoja 1 de 2

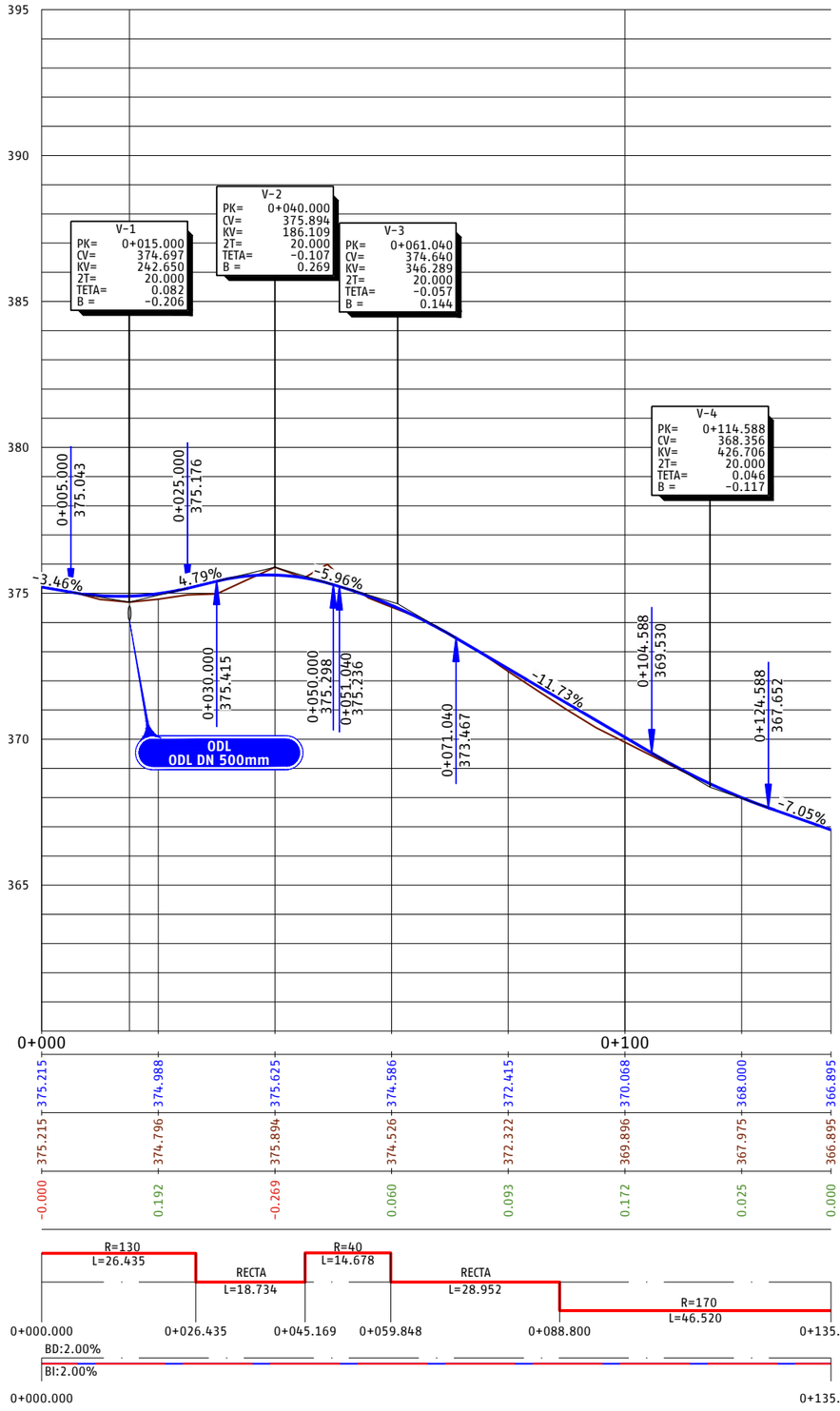

P03-2984-2-AYE-A14-EXP-C-TRD-3.3.1_48.dwg

adif ALTA VELOCIDAD

TÍTULO
PROYECTO DE CONSTRUCCIÓN DE MEJORA INTEGRAL DE LA INFRAESTRUCTURA DE LA LÍNEA DE ALTA VELOCIDAD MADRID - SEVILLA.
TRAMO C: GUADALMEZ - CÓRDOBA

AUTOR
ayesa IDEAM
D. Javier Valencia Vera

ESCALA (Original UNE-A1)
H 1:500
V 1:100
Numérica
Gráfica H 0 5 10 15m V 0 1 2 3m

FECHA
JUNIO 2021

TÍTULO DEL PLANO
EXPROPIACIONES
TRAZADO. CAMINOS.
VIAL 36a PPKK 308+950-309+100 (VÍA II)

Nº DE ANEJO
A14_3.3.1.48
Hoja 2 de 2

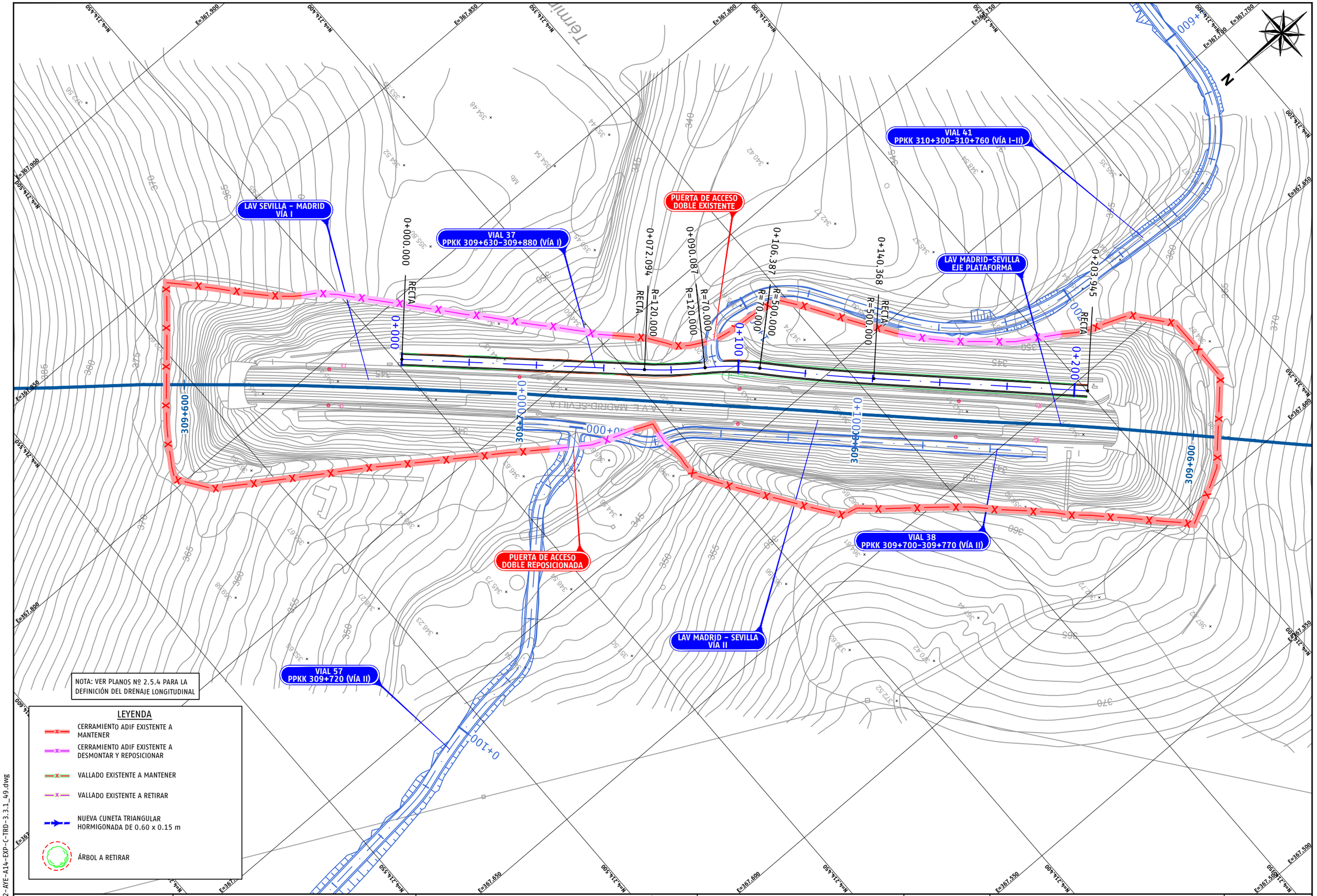

P03-2984-2-AYE-A14-EXP-C-TRD-3.3.1_49.dwg

adif ALTA VELOCIDAD

TÍTULO
PROYECTO DE CONSTRUCCIÓN DE MEJORA INTEGRAL DE LA INFRAESTRUCTURA DE LA LÍNEA DE ALTA VELOCIDAD MADRID – SEVILLA.
TRAMO C: GUADALMEZ – CÓRDOBA

AUTOR
ayesa IDEAM
D. Javier Valencia Vera

ESCALA (Original UNE-A1)
1:500
Numérica
Gráfica

FECHA
JUNIO 2021

TÍTULO DEL PLANO
EXPROPIACIONES
TRAZADO. CAMINOS.
VIAL 37 PPKK 309+630-309+880 (VÍA I)

Nº DE ANEJO
A14_3.3.1.49
Hoja 1 de 2

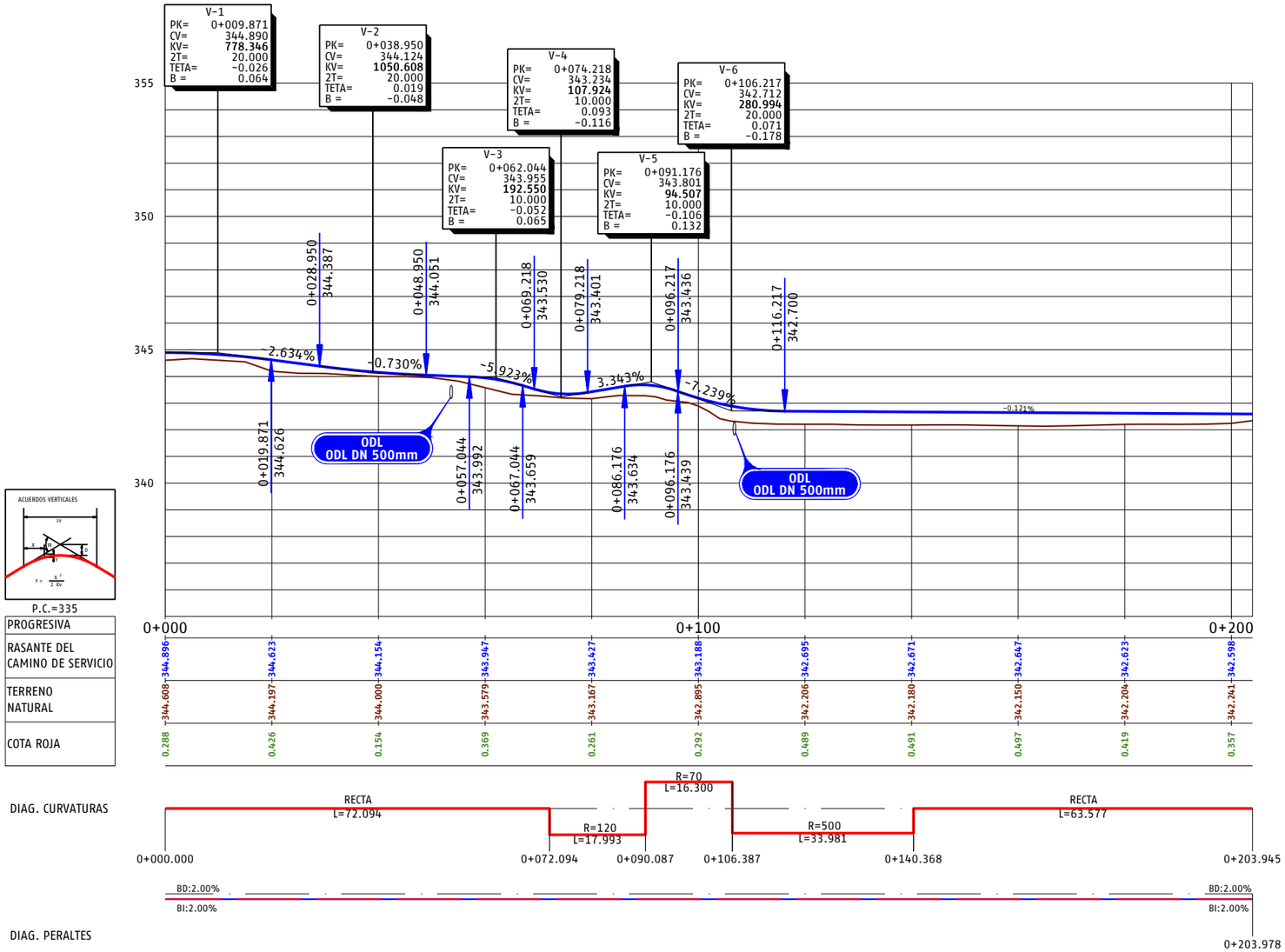

ACUERDOS VERTICALES

P.C.=335

P03-2984-2-AVE-A14-EXP-C-TRD-3.3.1_49.dwg

adif ALTA VELOCIDAD	TÍTULO: PROYECTO DE CONSTRUCCIÓN DE MEJORA INTEGRAL DE LA INFRAESTRUCTURA DE LA LÍNEA DE ALTA VELOCIDAD MADRID - SEVILLA. TRAMO C: GUADALMEZ - CÓRDOBA	AUTOR: ayesa, IDEAM, D. Javier Valencia Vera	ESCALA (Original UNE-A1): H 1:500, V 1:100, Numérica; Gráfica H 0 5 10 15m, V 0 1 2 3m	FECHA: JUNIO 2021	TÍTULO DEL PLANO: EXPROPIACIONES. TRAZADO. CAMINOS. VIAL 37 PPKK 309+630-309+880 (VÍA I)	Nº DE ANEJO: A14_3.3.1.49. Hoja 2 de 2

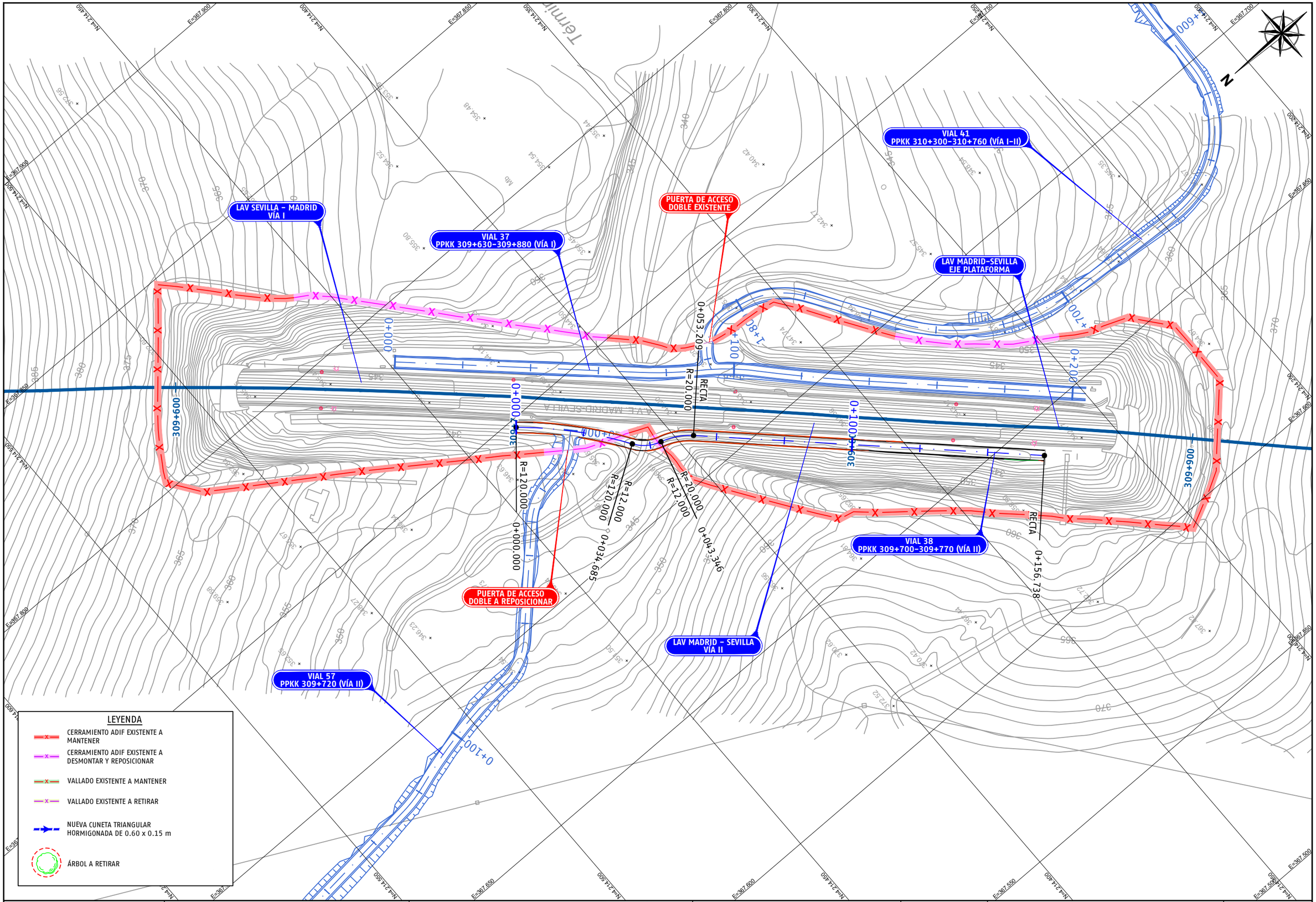

P03-2984-2-AYE-A14-EXP-C-TRD-3.3.1_50.dwg

adif ALTA VELOCIDAD	TÍTULO PROYECTO DE CONSTRUCCIÓN DE MEJORA INTEGRAL DE LA INFRAESTRUCTURA DE LA LÍNEA DE ALTA VELOCIDAD MADRID - SEVILLA. TRAMO C: GUADALMEZ - CÓRDOBA	AUTOR ayesa IDEAM D. Javier Valencia Vera	ESCALA (Original UNE-A1) 1:500 Numérica Gráfica 0 5 10 15m	FECHA JUNIO 2021	TÍTULO DEL PLANO EXPROPIACIONES TRAZADO. CAMINOS. VIAL 38 PPKK 309+700-309+770 (VÍA II)	Nº DE ANEJO A14_3.3.1.50 Hoja 1 de 2

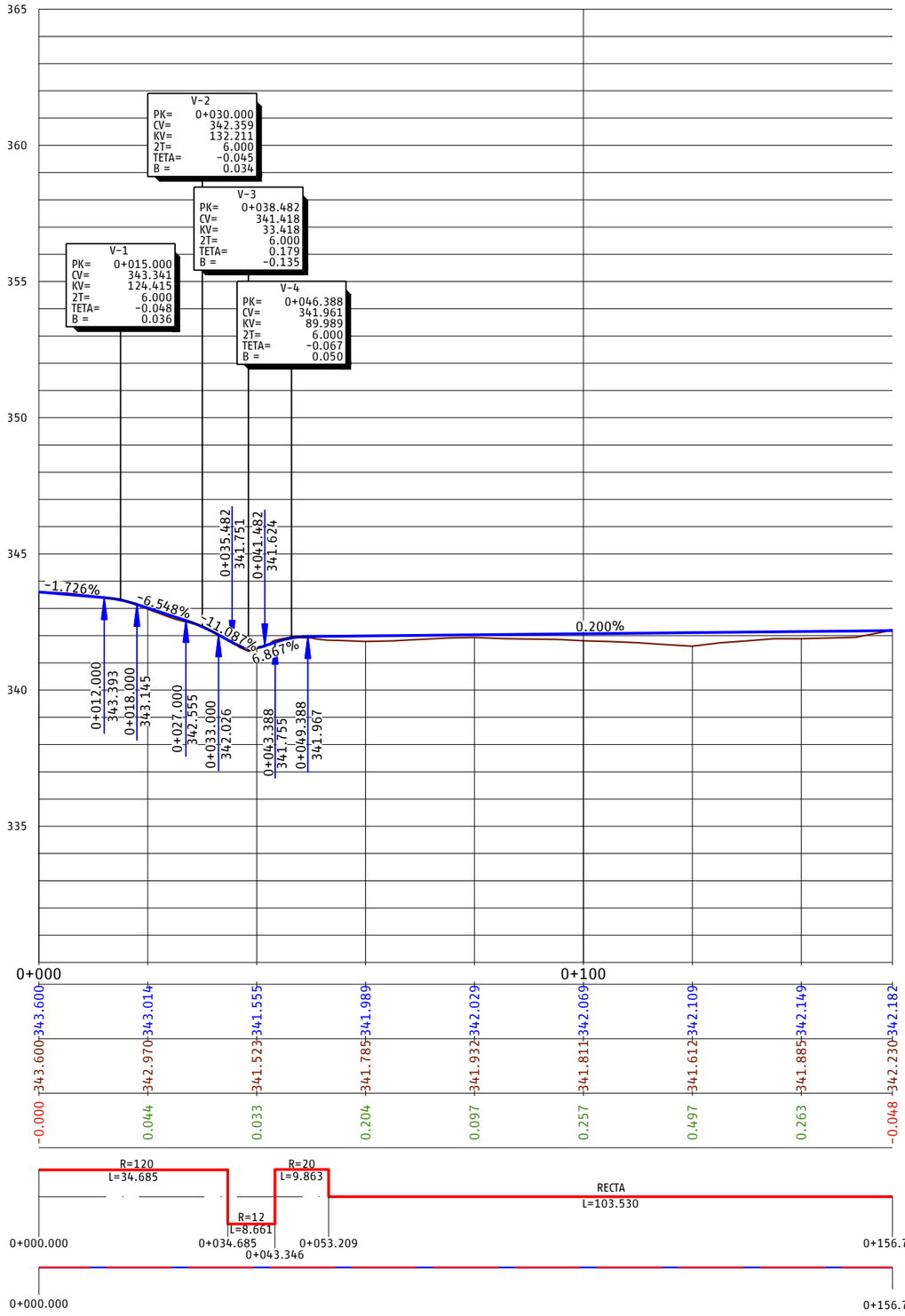

P03-2984-2-AYE-A14-EXP-C-TRD-3.3.1_50.dwg

adif ALTA VELOCIDAD

TÍTULO
PROYECTO DE CONSTRUCCIÓN DE MEJORA INTEGRAL DE LA INFRAESTRUCTURA DE LA LÍNEA DE ALTA VELOCIDAD MADRID - SEVILLA.
TRAMO C: GUADALMEZ - CÓRDOBA

AUTOR
ayesa IDEAM TYPSA INTERNATIONAL GROUP
D. Javier Valencia Vera

ESCALA (Original UNE-A1)
H 1:500
V 1:100
Numérica
Gráfica H 0 5 10 15m V 0 1 2 3m

FECHA
JUNIO 2021

TÍTULO DEL PLANO
EXPROPIACIONES
TRAZADO. CAMINOS.
VIAL 38 PPKK 309+700-309+770 (VÍA II)

Nº DE ANEJO
A14_3.3.1.50
Hoja 2 de 2

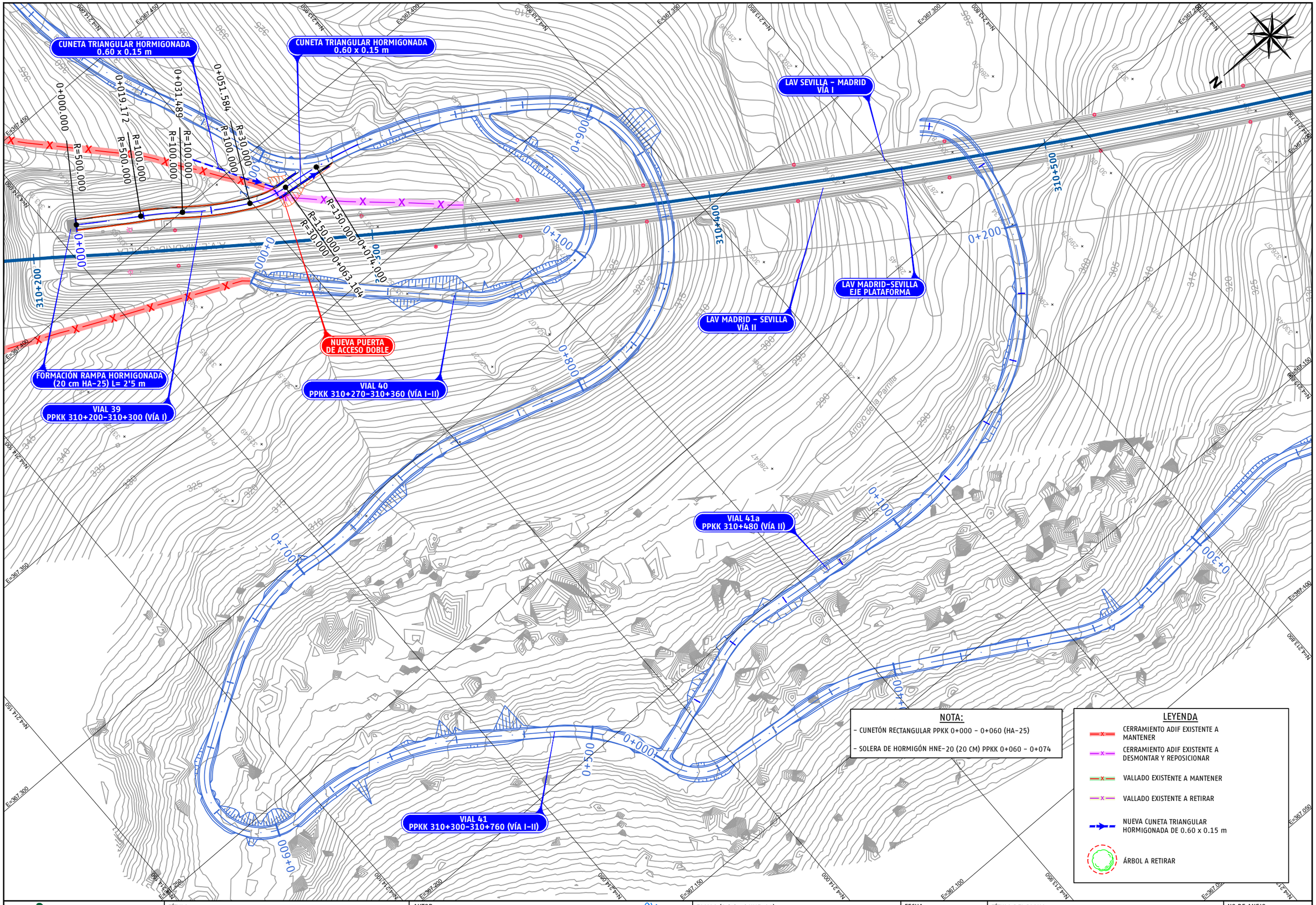

P03-2984-2-AYE-A14-EXP-C-TRD-3.3.1_51.dwg

adif ALTA VELOCIDAD	TÍTULO PROYECTO DE CONSTRUCCIÓN DE MEJORA INTEGRAL DE LA INFRAESTRUCTURA DE LA LÍNEA DE ALTA VELOCIDAD MADRID - SEVILLA. TRAMO C: GUADALMEZ - CÓRDOBA	AUTOR ayesa IDEAM D. Javier Valencia Vera	ESCALA (Original UNE-A1) 1:500 Numérica Gráfica 0 5 10 15m	FECHA JUNIO 2021	TÍTULO DEL PLANO EXPROPIACIONES TRAZADO. CAMINOS. VIAL 39 PPKK 310+200-310+300 (VÍA I)	Nº DE ANEJO A14_3.3.1.51 Hoja 1 de 2

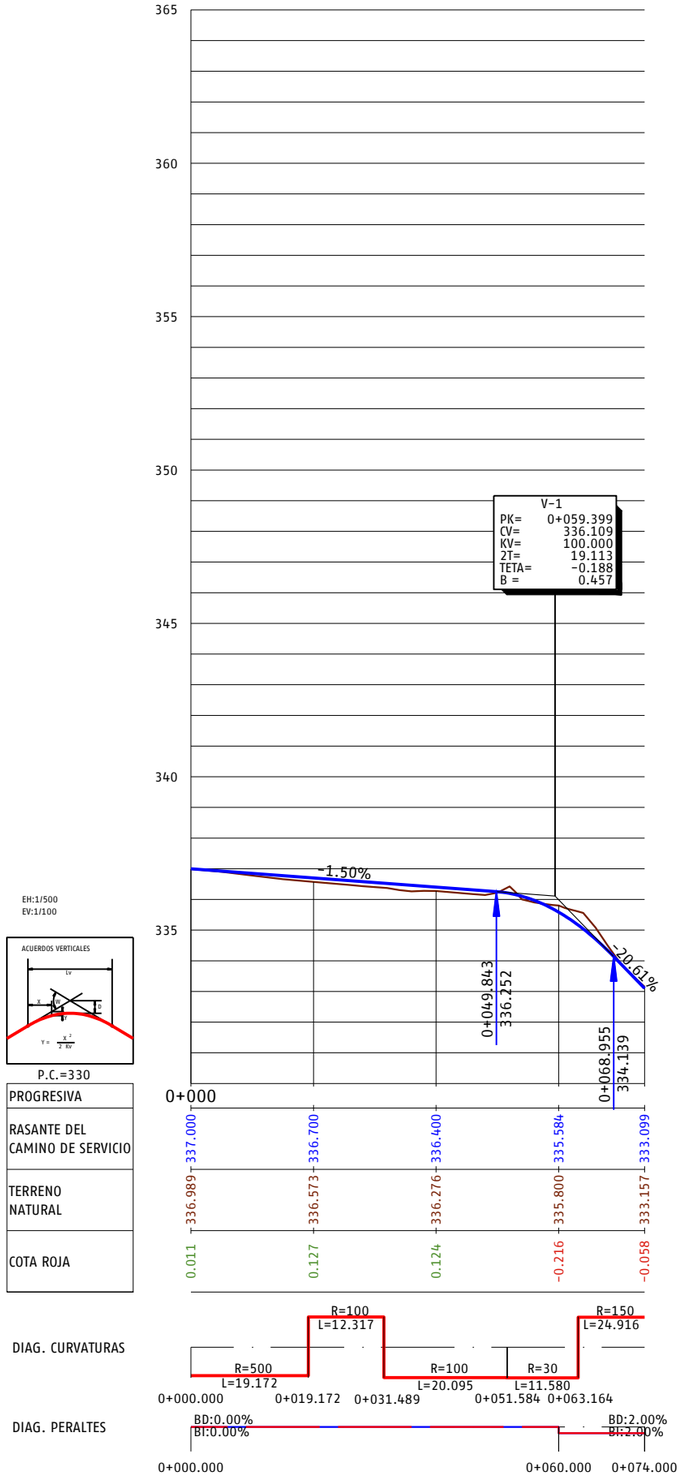

NOTA:

- CUNETÓN RECTANGULAR PPKK 0+000 - 0+060 (HA-25)
- SOLERA DE HORMIGÓN HNE-20 (20 CM) PPKK 0+060 - 0+074

P03-2984-2-AYE-A14-EXP-C-TRD-3.3.1_51.dwg

adif ALTA VELOCIDAD	TÍTULO: PROYECTO DE CONSTRUCCIÓN DE MEJORA INTEGRAL DE LA INFRAESTRUCTURA DE LA LÍNEA DE ALTA VELOCIDAD MADRID - SEVILLA. TRAMO C: GUADALMEZ - CÓRDOBA	AUTOR: ayesa · IDEAM · D. Javier Valencia Vera	ESCALA (Original UNE-A1): H 1:500, V 1:100 (Numérica); H 0 5 10 15m, V 0 1 2 3m (Gráfica)	FECHA: JUNIO 2021	TÍTULO DEL PLANO: EXPROPIACIONES. TRAZADO. CAMINOS. VIAL 39 PPKK 310+200-310+300 (VÍA I)	Nº DE ANEJO: A14_3.3.1.51. Hoja 2 de 2

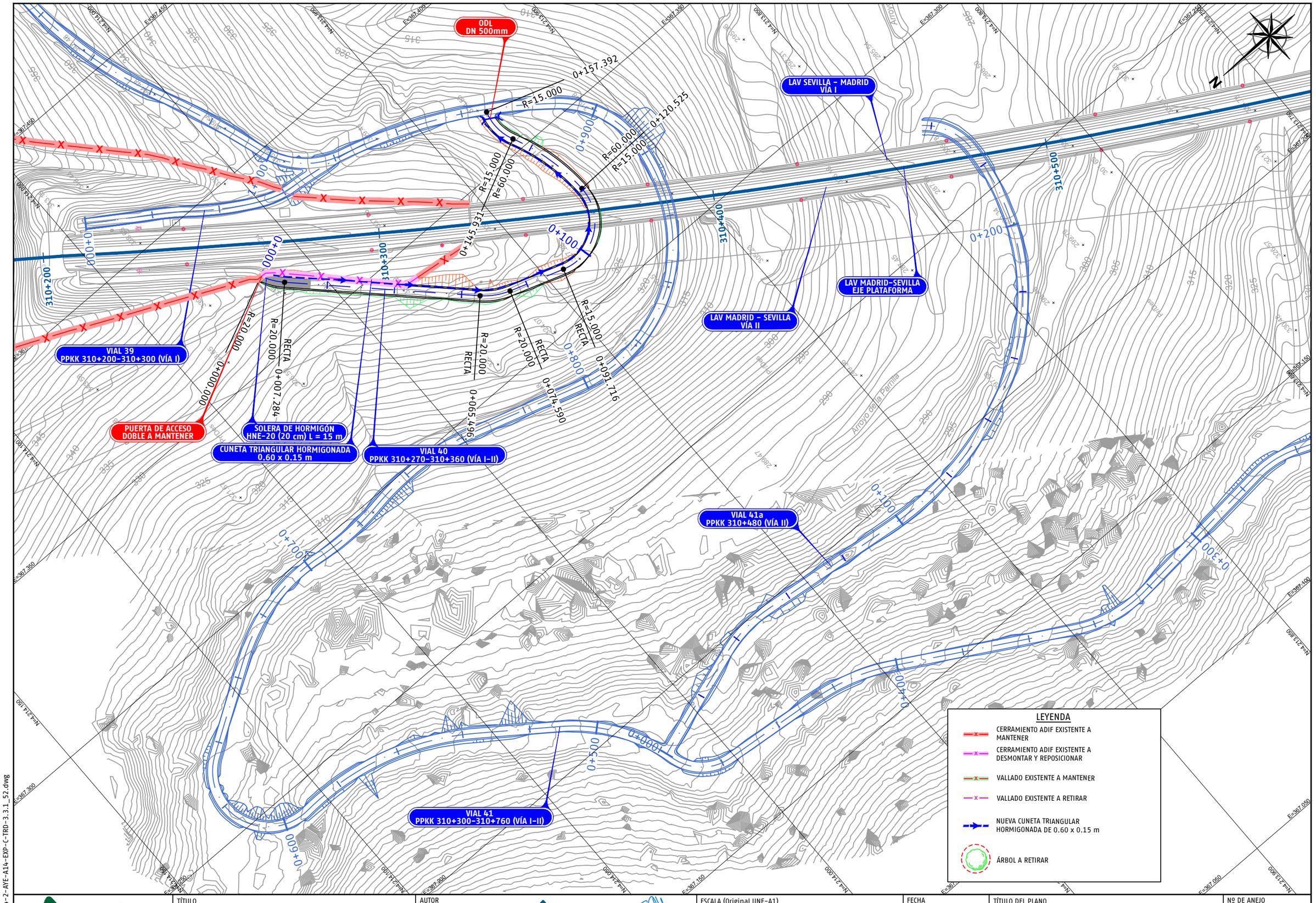

P03-2984-2-AVE-A14-EXP-C-TRD-3.3.1_52.dwg

adif ALTA VELOCIDAD

TÍTULO
PROYECTO DE CONSTRUCCIÓN DE MEJORA INTEGRAL DE LA INFRAESTRUCTURA DE LA LÍNEA DE ALTA VELOCIDAD MADRID - SEVILLA.
TRAMO C: GUADALMEZ - CÓRDOBA

AUTOR
ayesa IDEAM
D. Javier Valencia Vera

ESCALA (Original UNE-A1)
1:500
Numérica
Gráfica
0 5 10 15m

FECHA
JUNIO 2021

TÍTULO DEL PLANO
EXPROPIACIONES
TRAZADO. CAMINOS.
VIAL 40 PPKK 310+270-310+360 (VÍA I / VÍA II)

Nº DE ANEJO
A14_3.3.1.52
Hoja 1 de 2

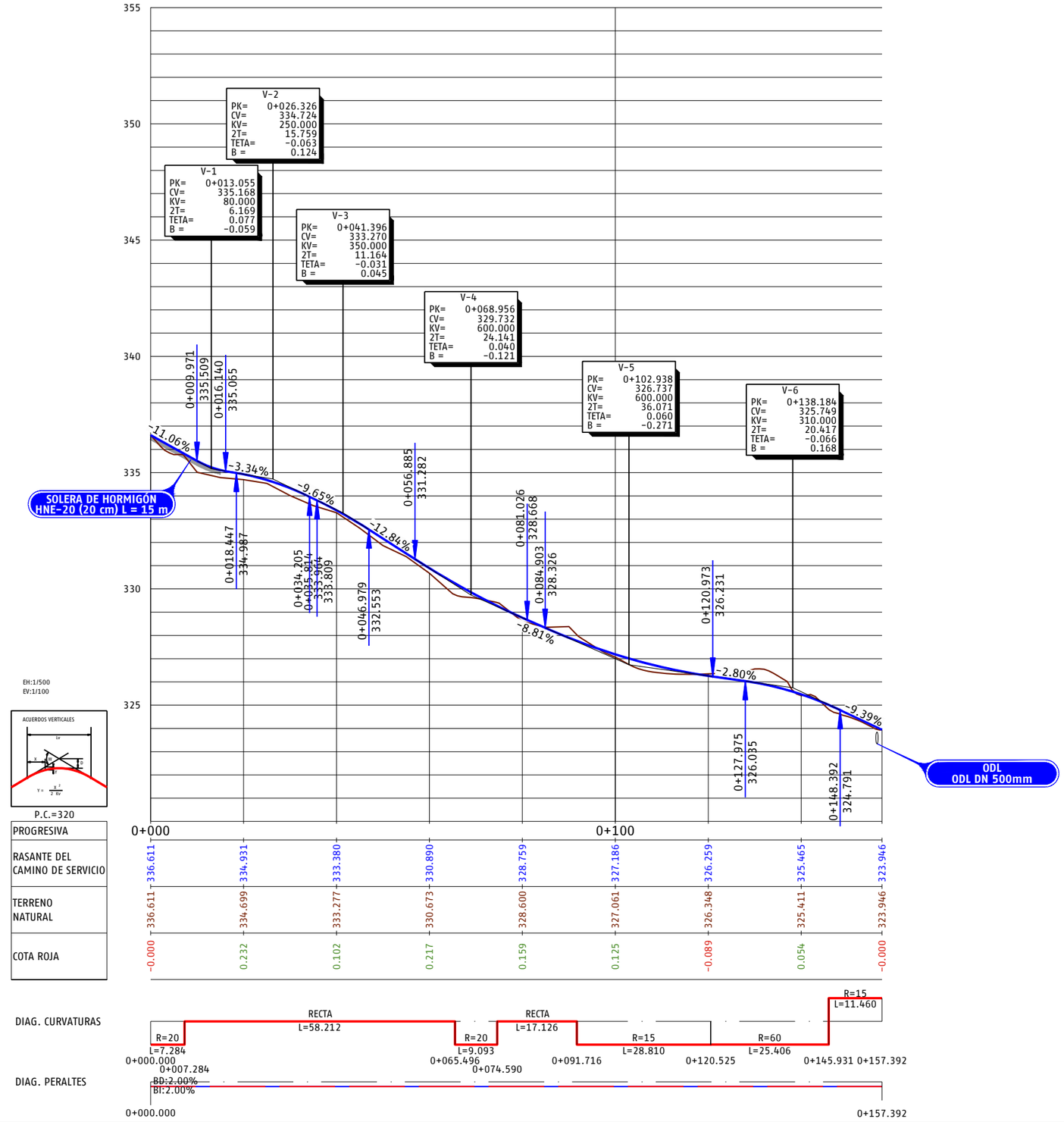

P03-2984-2-AVE-A14-EXP-C-TRD-3.3.1_52.dwg

adif ALTA VELOCIDAD	TÍTULO: PROYECTO DE CONSTRUCCIÓN DE MEJORA INTEGRAL DE LA INFRAESTRUCTURA DE LA LÍNEA DE ALTA VELOCIDAD MADRID – SEVILLA. TRAMO C: GUADALMEZ – CÓRDOBA	AUTOR: ayesa, IDEAM, D. Javier Valencia Vera	ESCALA (Original UNE-A1): H 1:500, V 1:100; Numérica; Gráfica H 0 5 10 15m, V 0 1 2 3m	FECHA: JUNIO 2021	TÍTULO DEL PLANO: EXPROPIACIONES. TRAZADO. CAMINOS. VIAL 40 PPKK 310+270-310+360 (VÍA I / VÍA II)	Nº DE ANEJO: A14_3.3.1.52. Hoja 2 de 2

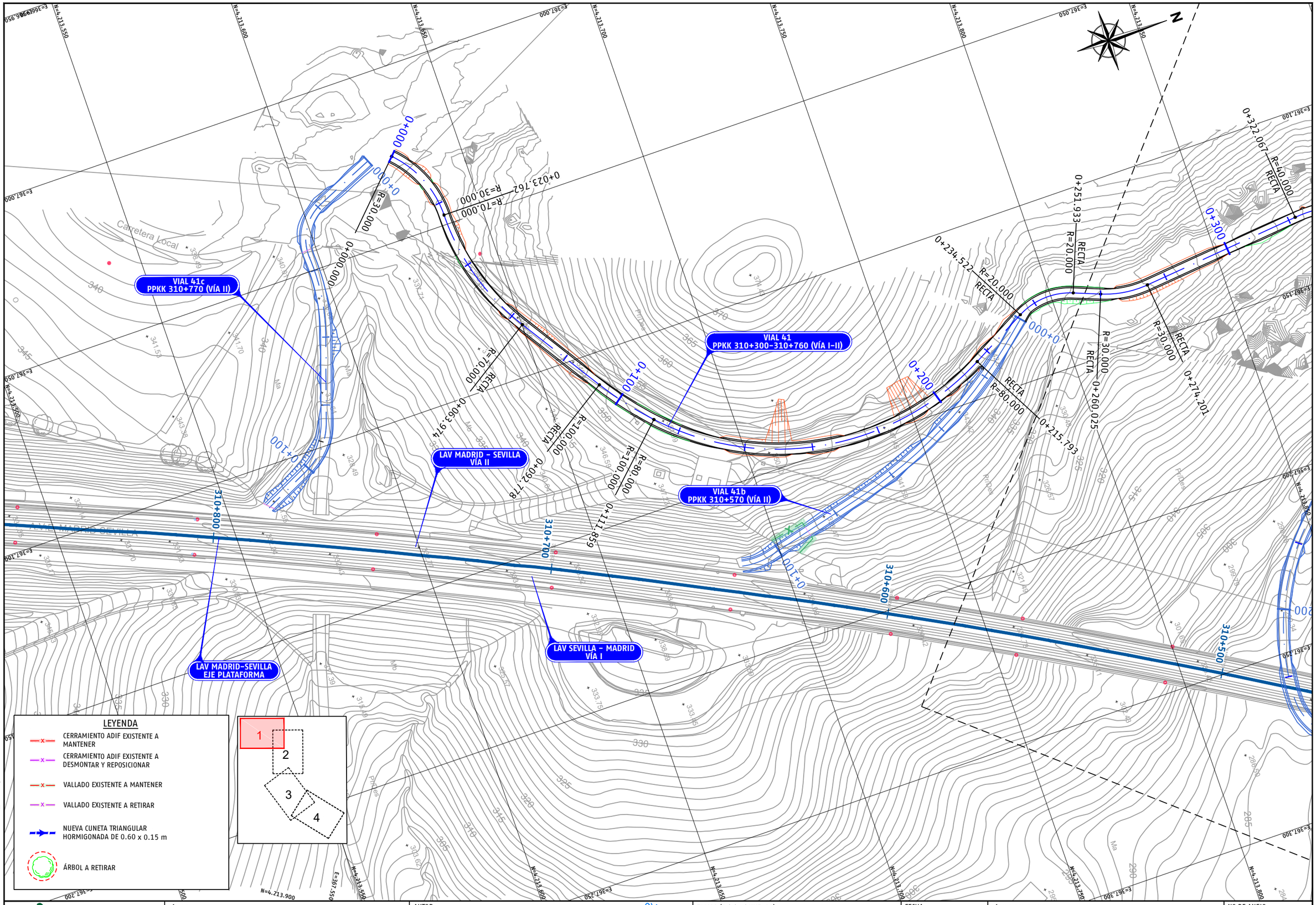

P03-2984-2-AYE-A14-EXP-C-TRD-3.3.1_53.dwg

adif ALTA VELOCIDAD	TÍTULO PROYECTO DE CONSTRUCCIÓN DE MEJORA INTEGRAL DE LA INFRAESTRUCTURA DE LA LÍNEA DE ALTA VELOCIDAD MADRID - SEVILLA. TRAMO C: GUADALMEZ - CÓRDOBA	AUTOR ayesa IDEAM D. Javier Valencia Vera	ESCALA (Original UNE-A1) 1:500 Numérica Gráfica 0 5 10 15m	FECHA JUNIO 2021	TÍTULO DEL PLANO EXPROPIACIONES TRAZADO. CAMINOS. VIAL 41 PPKK 310+300-310+760 (VÍA I / VÍA II)	Nº DE ANEJO A14_3.3.1.53 Hoja 1 de 10

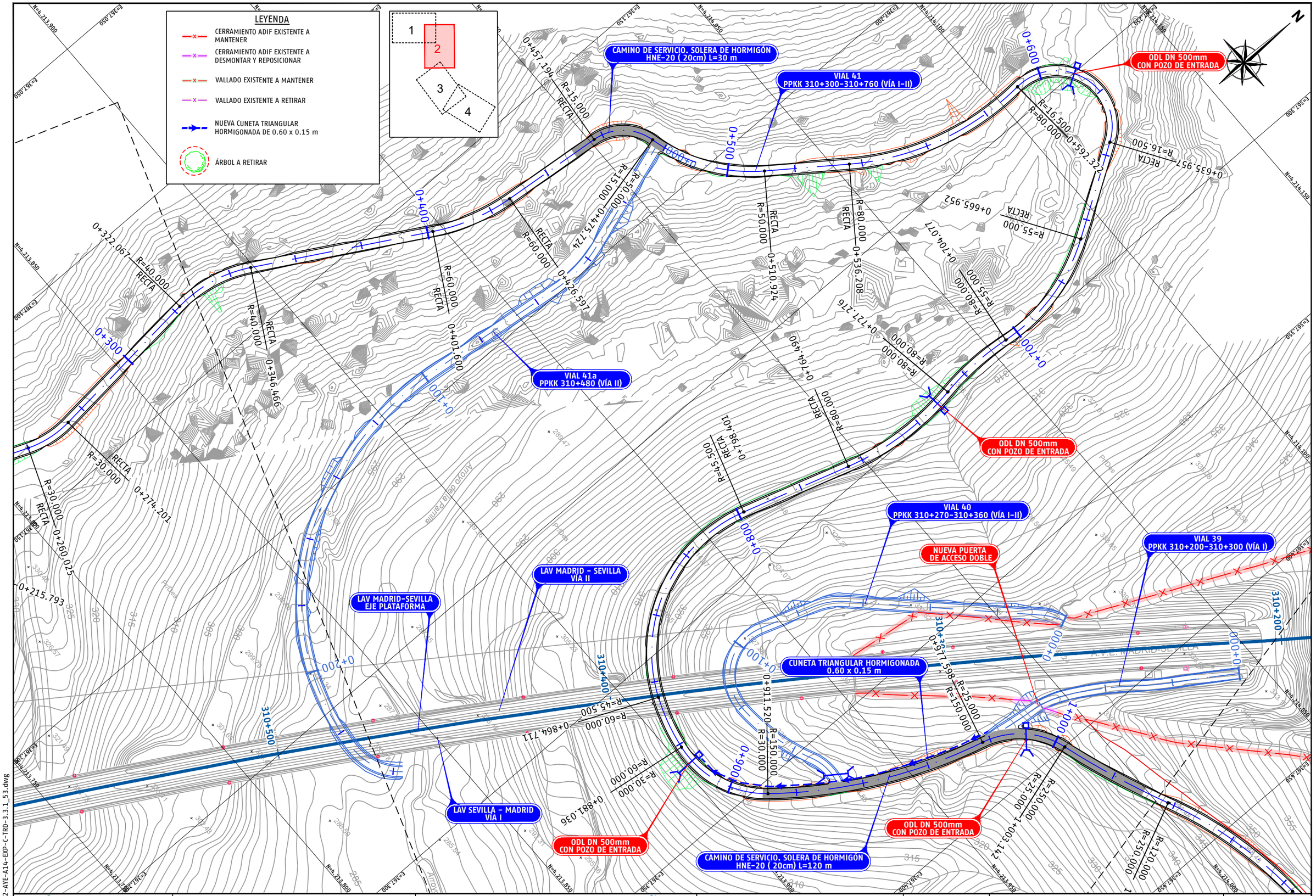

adif ALTA VELOCIDAD	TÍTULO PROYECTO DE CONSTRUCCIÓN DE MEJORA INTEGRAL DE LA INFRAESTRUCTURA DE LA LÍNEA DE ALTA VELOCIDAD MADRID - SEVILLA. TRAMO C: GUADALMEZ - CÓRDOBA	AUTOR ayesa IDEAM D. Javier Valencia Vera	ESCALA (Original UNE-A1) 1:500 Numérica Gráfica 0 5 10 15m	FECHA JUNIO 2021	TÍTULO DEL PLANO EXPROPIACIONES TRAZADO. CAMINOS. VIAL 41 PPKK 310+300-310+760 (VÍA I / VÍA II)	Nº DE ANEJO A14_3.3.1.53 Hoja 2 de 10

P03-2984-2-AYE-A14-EXP-C-TRD-3.3.1_53.dwg

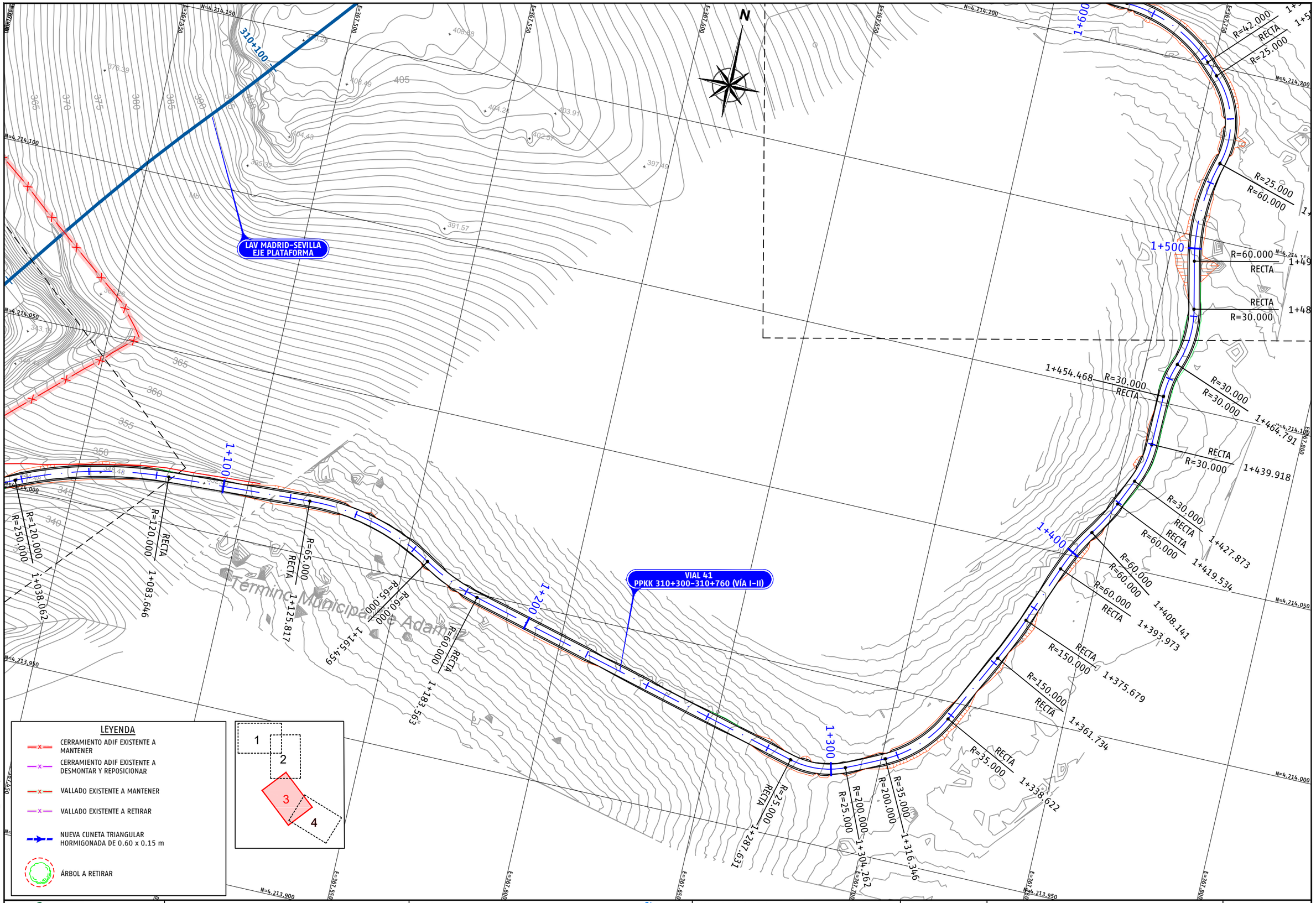

P03-2984-2-AYE-A14-EXP-C-TRD-3.3.1_53.dwg

adif ALTA VELOCIDAD	TÍTULO PROYECTO DE CONSTRUCCIÓN DE MEJORA INTEGRAL DE LA INFRAESTRUCTURA DE LA LÍNEA DE ALTA VELOCIDAD MADRID - SEVILLA. TRAMO C: GUADALMEZ - CÓRDOBA	AUTOR ayesa IDEAM D. Javier Valencia Vera	ESCALA (Original UNE-A1) 1:500 Numérica Gráfica 0 5 10 15m	FECHA JUNIO 2021	TÍTULO DEL PLANO EXPROPIACIONES TRAZADO. CAMINOS. VIAL 41 PPKK 310+300-310+760 (VÍA I / VÍA II)	Nº DE ANEJO A14_3.3.1.53 Hoja 3 de 10

VIAL 41
PPKK 310+300-310+760 (VÍA I-II)

LAV SEVILLA – MADRID
VÍA I

LAV MADRID-SEVILLA
EJE PLATAFORMA

LAV MADRID – SEVILLA
VÍA II

VIAL 38
PPKK 309+700-309+770 (VÍA II)

PUERTA DE ACCESO
DOBLE REPOSICIONADA

VIAL 57
PPKK 309+720 (VÍA II)

PUERTA DE ACCESO
DOBLE EXISTENTE

VIAL 37
PPKK 309+630-309+880 (VÍA I)

Término Municipal de Córdoba

1+482.082 RECTA R=30.000 1+496.228 RECTA R=60.000 1+526.285 R=60.000 R=25.000 1+553.487 RECTA R=25.000 1+558.271 RECTA R=42.000 1+588.381 RECTA R=42.000 1+600 1+660.403 RECTA R=31.000 1+611.180 RECTA R=31.000 1+699.436 RECTA R=60.000 1+752.237 RECTA R=60.000 1+779.211 RECTA R=25.000 1+799.595 RECTA R=13.000 1+803.731 1+823.165 R=13.000 0+000 0+100 0+200 0+700 1+500 1+800 309+900 309+960 309+000 309+080

LEYENDA

- CERRAMIENTO ADIF EXISTENTE A MANTENER
- CERRAMIENTO ADIF EXISTENTE A DESMONTAR Y REPOSICIONAR
- VALLADO EXISTENTE A MANTENER
- VALLADO EXISTENTE A RETIRAR
- NUEVA CUNETA TRIANGULAR HORMIGONADA DE 0.60 x 0.15 m
- ÁRBOL A RETIRAR

1 2 3 4

P03-2984-2-AYE-A14-EXP-C-TRD-3.3.1_53.dwg

adif ALTA VELOCIDAD

TÍTULO
PROYECTO DE CONSTRUCCIÓN DE MEJORA INTEGRAL DE LA INFRAESTRUCTURA DE LA LÍNEA DE ALTA VELOCIDAD MADRID – SEVILLA.
TRAMO C: GUADALMEZ – CÓRDOBA

AUTOR
ayesa IDEAM
D. Javier Valencia Vera

ESCALA (Original UNE-A1)
1:500 Numérica
0 5 10 15m Gráfica

FECHA
JUNIO 2021

TÍTULO DEL PLANO
EXPROPIACIONES
TRAZADO. CAMINOS.
VIAL 41 PPKK 310+300-310+760 (VÍA I / VÍA II)

Nº DE ANEJO
A14_3.3.1.53
Hoja 4 de 10

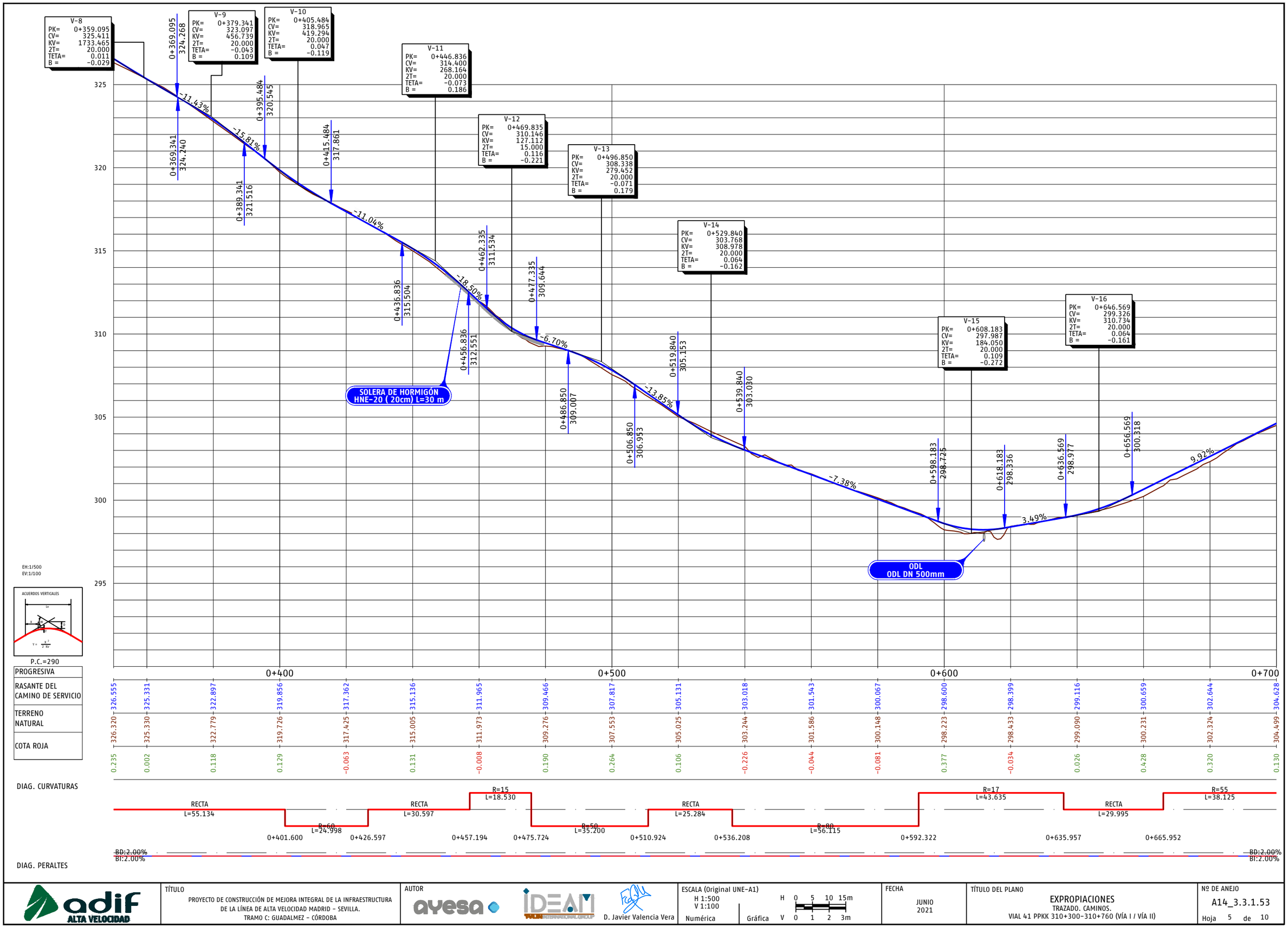

P03-2984-2-AYE-A14-EXP-C-TRD-3.3.1_53.dwg

adif ALTA VELOCIDAD	TÍTULO: PROYECTO DE CONSTRUCCIÓN DE MEJORA INTEGRAL DE LA INFRAESTRUCTURA DE LA LÍNEA DE ALTA VELOCIDAD MADRID - SEVILLA. TRAMO C: GUADALMEZ - CÓRDOBA	AUTOR: ayesa · IDEAM · D. Javier Valencia Vera	ESCALA (Original UNE-A1): H 1:500, V 1:100, Numérica; Gráfica H 0 5 10 15m, V 0 1 2 3m	FECHA: JUNIO 2021	TÍTULO DEL PLANO: EXPROPIACIONES. TRAZADO. CAMINOS. VIAL 41 PPKK 310+300-310+760 (VÍA I / VÍA II)	Nº DE ANEJO: A14_3.3.1.53. Hoja 5 de 10

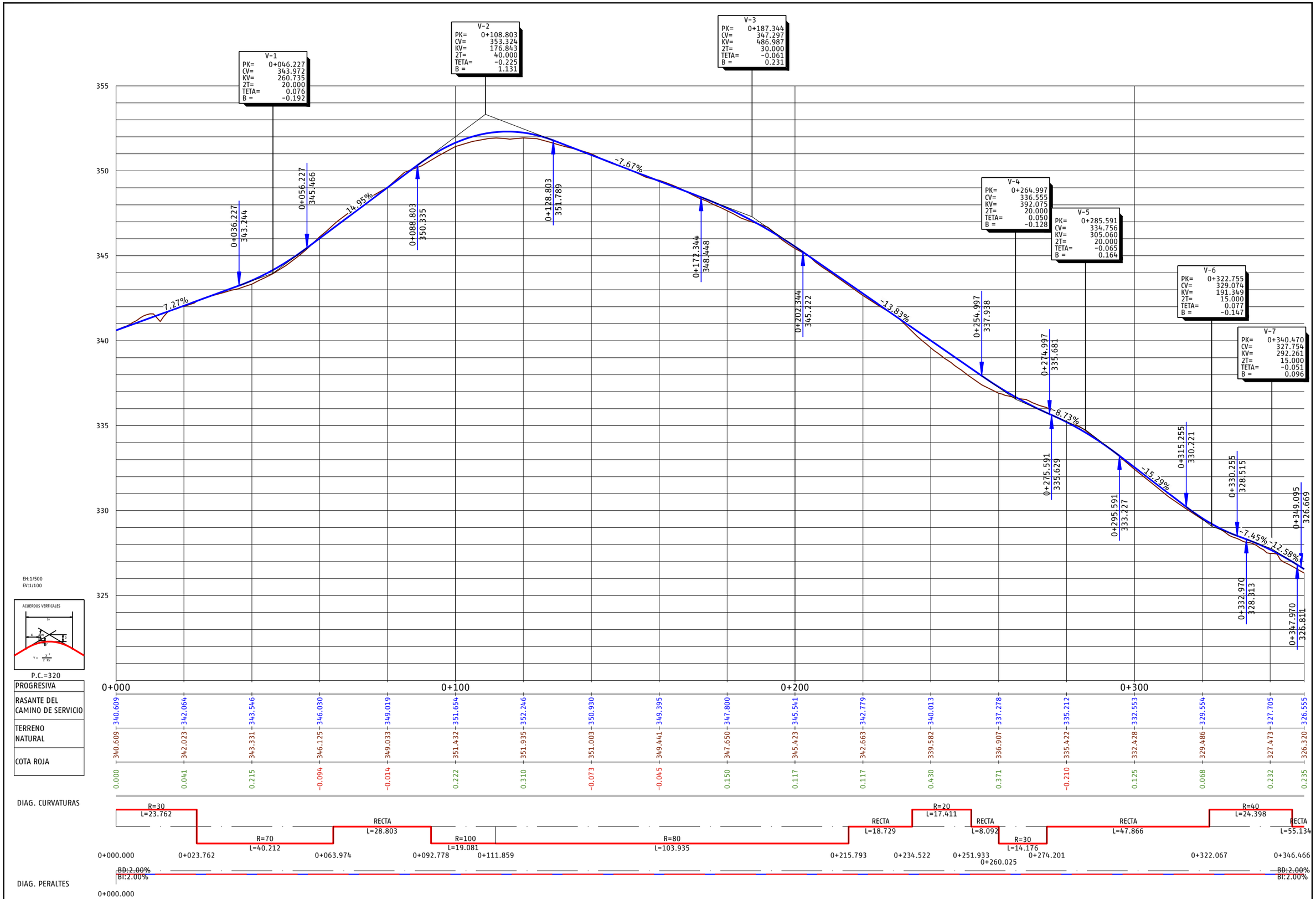

adif ALTA VELOCIDAD	TÍTULO: PROYECTO DE CONSTRUCCIÓN DE MEJORA INTEGRAL DE LA INFRAESTRUCTURA DE LA LÍNEA DE ALTA VELOCIDAD MADRID - SEVILLA. TRAMO C: GUADALMEZ - CÓRDOBA	AUTOR: ayesa · IDEAM · D. Javier Valencia Vera	ESCALA (Original UNE-A1): H 1:500, V 1:100; Numérica; Gráfica H 0 5 10 15m, V 0 1 2 3m	FECHA: JUNIO 2021	TÍTULO DEL PLANO: EXPROPIACIONES. TRAZADO. CAMINOS. VIAL 41 PPKK 310+300-310+760 (VÍA I / VÍA II)	Nº DE ANEJO: A14_3.3.1.53. Hoja 6 de 10

P03-2984-2-AYE-A14-EXP-C-TRD-3.3.1_53.dwg

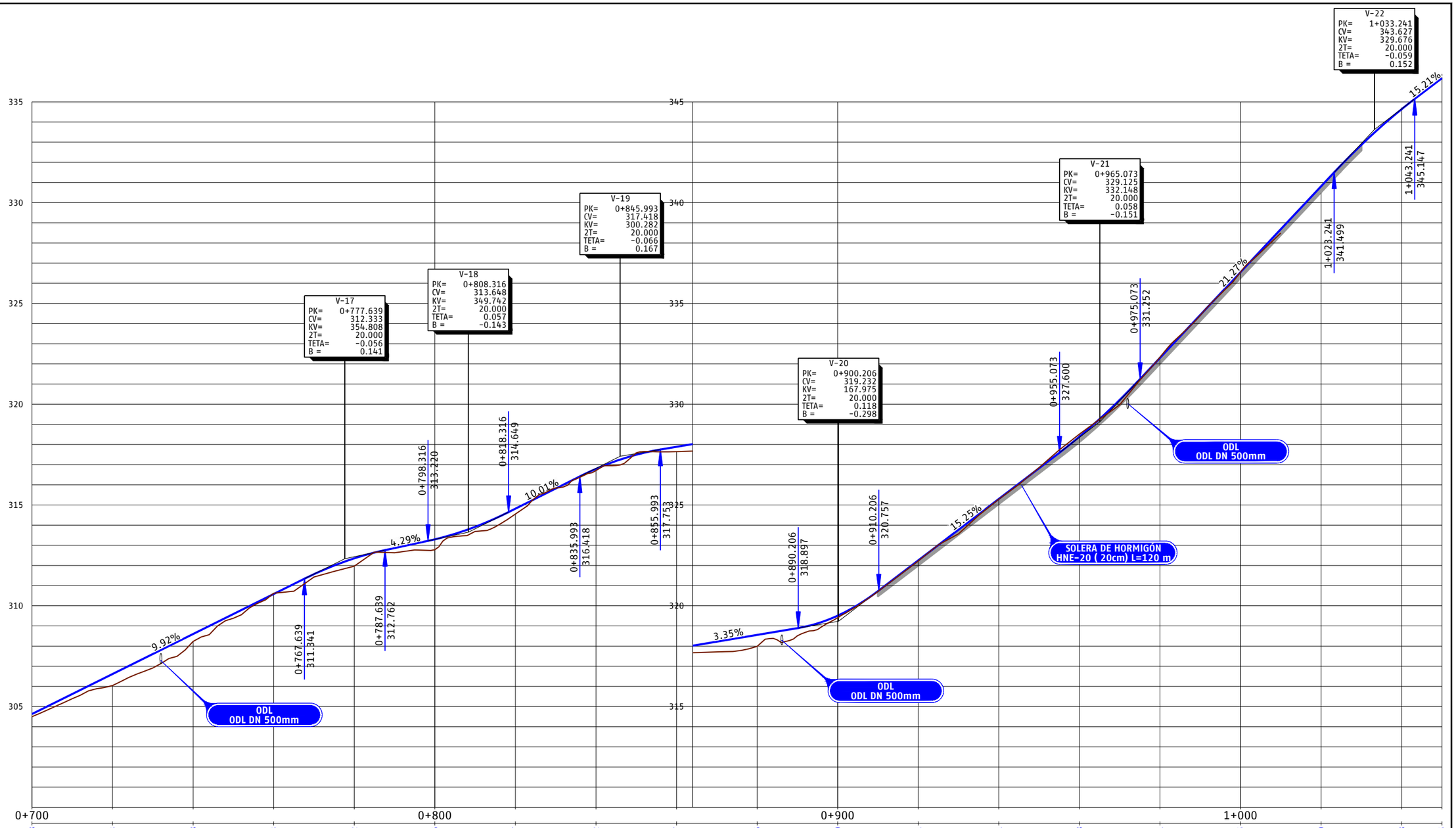

EH:1/500
EV:1/100

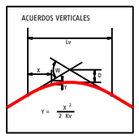

P.C.=300

PROGRESIVA	0+700				0+800					0+900						1+000				
RASANTE DEL CAMINO DE SERVICIO	304.628	306.613	308.598	310.583	312.352	313.296	314.817	316.792	317.887	318.556	319.510	322.251	325.301	328.388	332.301	336.555	340.810	344.638	346.175	
TERRENO NATURAL	304.499	306.043	308.229	310.621	311.965	312.780	314.549	316.710	316.648	317.985	319.406	322.222	325.283	328.513	332.333	336.550	340.485	344.726	346.385	
COTA ROJA	0.130	0.570	0.369	-0.038	0.387	0.516	0.269	0.082	1.239	0.571	0.105	0.029	0.018	-0.125	-0.032	0.005	0.325	-0.088	-0.210	

DIAG. CURVATURAS

R=55 L=38.125 | R=80 L=23.199 | R=80 L=37.214 | RECTA L=33.911 | R=46 L=66.310 | R=60 L=16.325 | R=30 L=30.484 | R=150 L=66.078 | R=25 L=25.544 | R=250 L=34.921 | R=120 L=45.584

0+704.077 | 0+727.276 | 0+764.490 | 0+798.401 | 0+864.711 | 0+881.036 | 0+911.520 | 0+977.598 | 1+003.142 | 1+038.062

DIAG. PERALTES

BD:2.00% BI:2.00% | BD:2.00% BI:2.00%

P03-2984-2-AYE-A14-EXP-C-TRD-3.3.1_53.dwg

adif ALTA VELOCIDAD	TÍTULO: PROYECTO DE CONSTRUCCIÓN DE MEJORA INTEGRAL DE LA INFRAESTRUCTURA DE LA LÍNEA DE ALTA VELOCIDAD MADRID - SEVILLA. TRAMO C: GUADALMEZ - CÓRDOBA	AUTOR: ayesa, IDEAM, D. Javier Valencia Vera	ESCALA (Original UNE-A1): H 1:500, V 1:100 (Numérica); Gráfica H 0 5 10 15m, V 0 1 2 3m	FECHA: JUNIO 2021	TÍTULO DEL PLANO: EXPROPIACIONES. TRAZADO. CAMINOS. VIAL 41 PPKK 310+300-310+760 (VÍA I / VÍA II)	Nº DE ANEJO: A14_3.3.1.53. Hoja 7 de 10

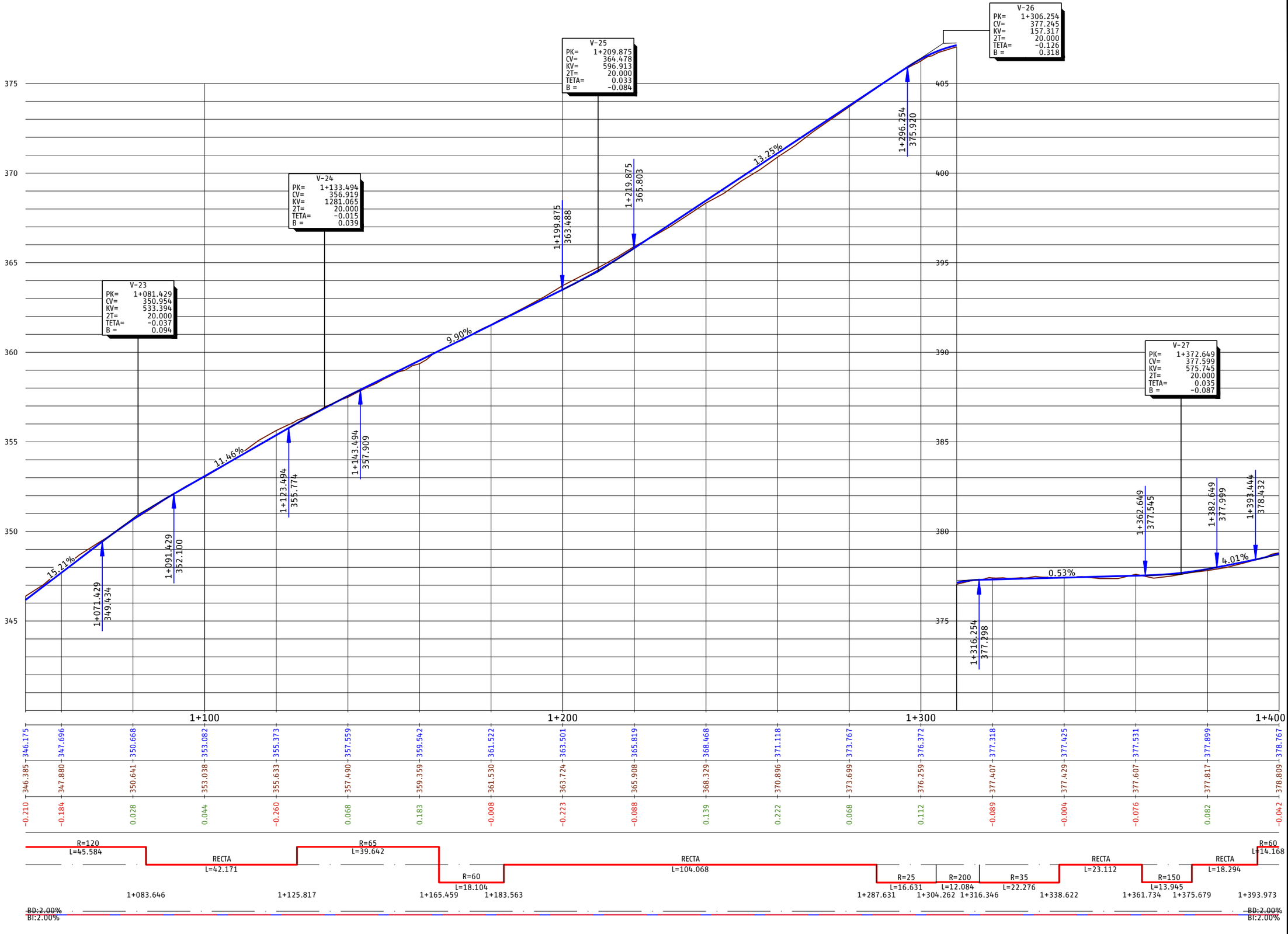

EH:1/500
EV:1/100

ACUERDOS VERTICALES

P.C.=340

PROGRESIVA
RASANTE DEL CAMINO DE SERVICIO
TERRENO NATURAL
COTA ROJA

DIAG. CURVATURAS

DIAG. PERALTES

P03-2984-2-AYE-A14-EXP-C-TRD-3.3.1_53.dwg

adif ALTA VELOCIDAD

TÍTULO
PROYECTO DE CONSTRUCCIÓN DE MEJORA INTEGRAL DE LA INFRAESTRUCTURA DE LA LÍNEA DE ALTA VELOCIDAD MADRID - SEVILLA.
TRAMO C: GUADALMEZ - CÓRDOBA

AUTOR
ayesa IDEAM TYPSA INTERNATIONAL GROUP
D. Javier Valencia Vera

ESCALA (Original UNE-A1)
H 1:500
V 1:100
Numérica
Gráfica H 0 5 10 15m
V 0 1 2 3m

FECHA
JUNIO 2021

TÍTULO DEL PLANO
EXPROPIACIONES
TRAZADO. CAMINOS.
VIAL 41 PPKK 310+300-310+760 (VÍA I / VÍA II)

Nº DE ANEJO
A14_3.3.1.53
Hoja 8 de 10

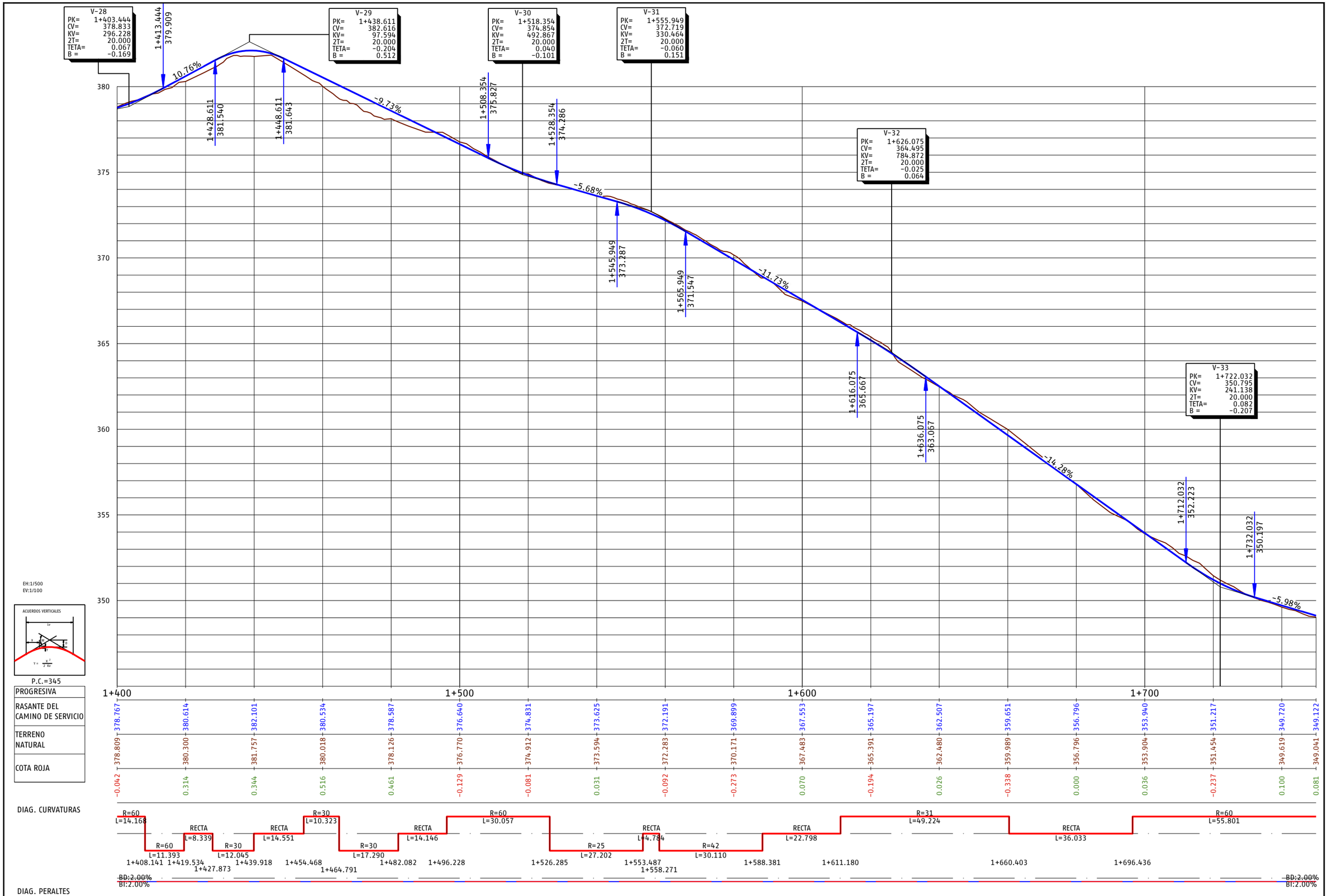

P03-2984-2-AYE-A14-EXP-C-TRD-3.3.1_53.dwg

adif ALTA VELOCIDAD	TÍTULO: PROYECTO DE CONSTRUCCIÓN DE MEJORA INTEGRAL DE LA INFRAESTRUCTURA DE LA LÍNEA DE ALTA VELOCIDAD MADRID - SEVILLA. TRAMO C: GUADALMEZ - CÓRDOBA	AUTOR: ayesa · IDEAM · D. Javier Valencia Vera	ESCALA (Original UNE-A1): H 1:500, V 1:100; Numérica; Gráfica H 0 5 10 15m, V 0 1 2 3m	FECHA: JUNIO 2021	TÍTULO DEL PLANO: EXPROPIACIONES. TRAZADO. CAMINOS. VIAL 41 PPKK 310+300-310+760 (VÍA I / VÍA II)	Nº DE ANEJO: A14_3.3.1.53. Hoja 9 de 10

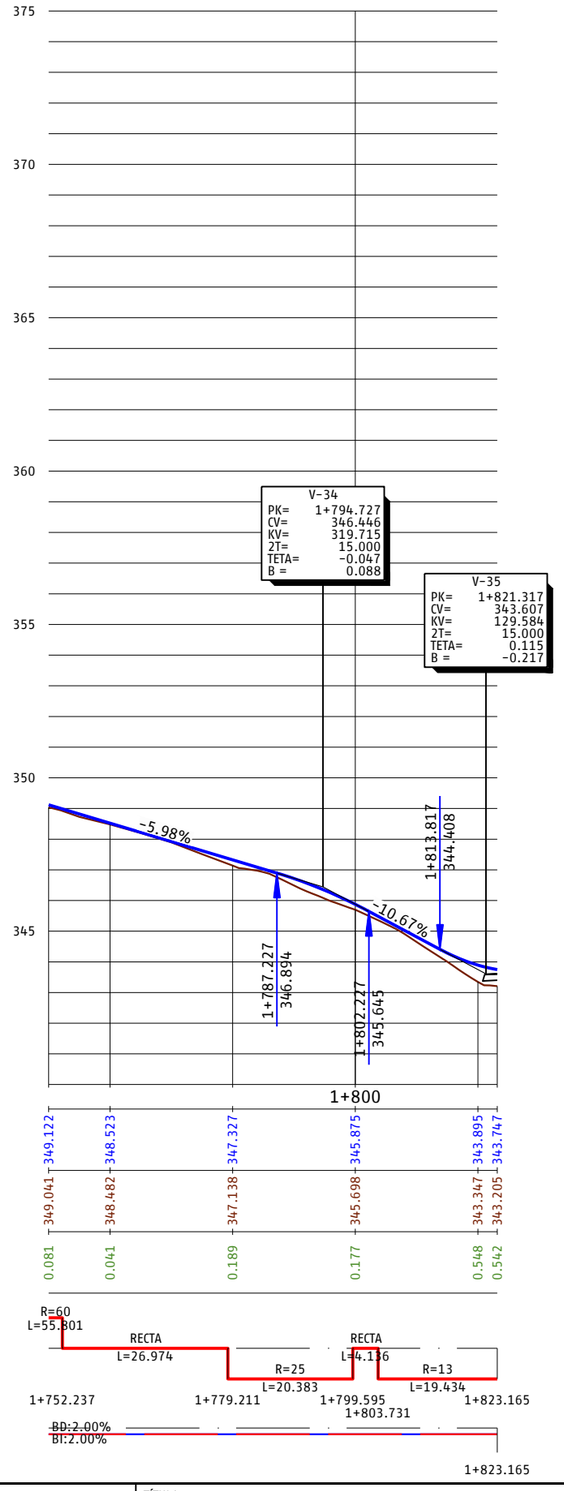

P03-2984-2-AYE-A14-EXP-C-TRD-3.3.1_53.dwg

adif ALTA VELOCIDAD

TÍTULO
PROYECTO DE CONSTRUCCIÓN DE MEJORA INTEGRAL DE LA INFRAESTRUCTURA DE LA LÍNEA DE ALTA VELOCIDAD MADRID - SEVILLA.
TRAMO C: GUADALMEZ - CÓRDOBA

AUTOR
ayesa IDEAM
D. Javier Valencia Vera

ESCALA (Original UNE-A1)
H 1:500
V 1:100
Numérica
Gráfica H 0 5 10 15m
V 0 1 2 3m

FECHA
JUNIO 2021

TÍTULO DEL PLANO
EXPROPIACIONES
TRAZADO. CAMINOS.
VIAL 41 PPKK 310+300-310+760 (VÍA I / VÍA II)

Nº DE ANEJO
A14_3.3.1.53
Hoja 10 de 10

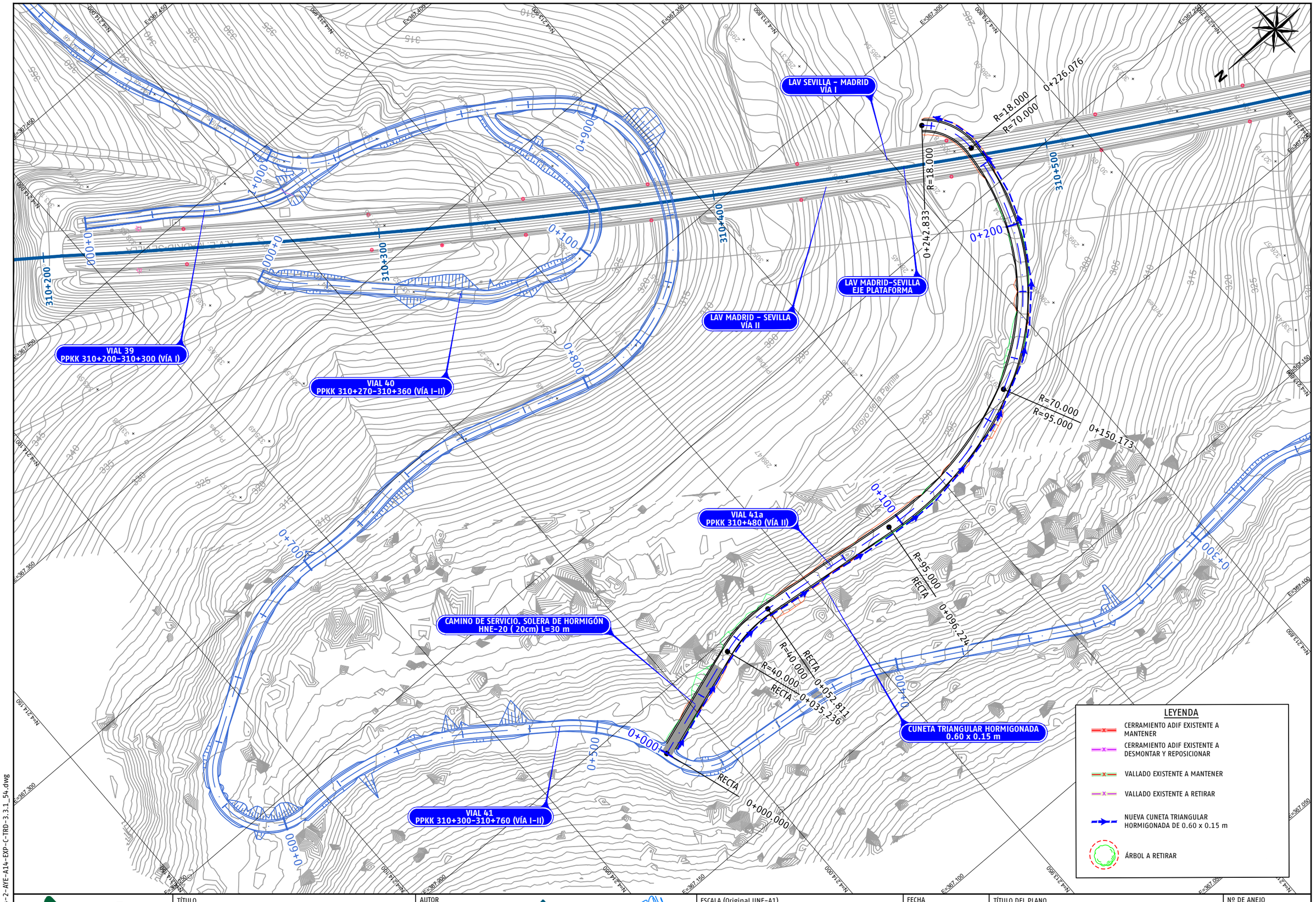

P03-2984-2-AVE-A14-EXP-C-TRD-3.3.1_54.dwg

adif ALTA VELOCIDAD

TÍTULO
PROYECTO DE CONSTRUCCIÓN DE MEJORA INTEGRAL DE LA INFRAESTRUCTURA DE LA LÍNEA DE ALTA VELOCIDAD MADRID – SEVILLA.
TRAMO C: GUADALMEZ – CÓRDOBA

AUTOR
ayesa IDEAM TYPSA INTERNATIONAL GROUP
D. Javier Valencia Vera

ESCALA (Original UNE-A1)
1:500
Numérica
Gráfica 0 5 10 15m

FECHA
JUNIO 2021

TÍTULO DEL PLANO
EXPROPIACIONES
TRAZADO. CAMINOS.
VIAL 41a PK 310+480 (VÍA II)

Nº DE ANEJO
A14_3.3.1.54
Hoja 1 de 2

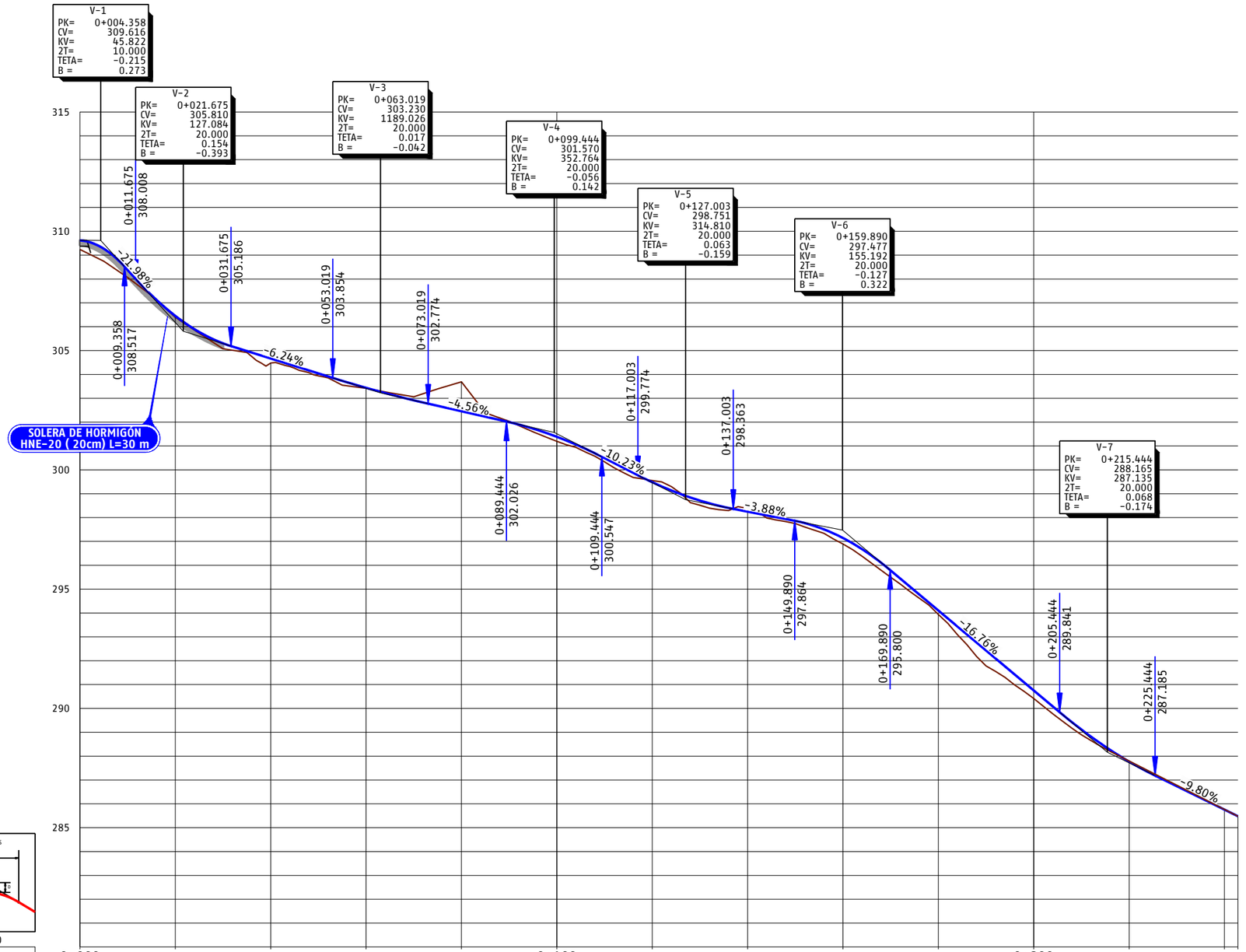

EH:1/500
EV:1/100



P.C.=280

PROGRESIVA	0+000											
RASANTE DEL CAMINO DE SERVICIO	309.619	306.451	304.667	303.439	302.456	301.386	299.482	298.247	297.143	294.106	290.753	287.770	285.759	285.481
TERRENO NATURAL	309.237	306.396	304.476	303.419	303.688	301.196	299.550	298.385	296.893	293.937	290.416	297.148	286.418	285.481
COTA ROJA	0.381	0.055	0.190	0.020	-1.231	0.191	-0.068	-0.138	0.250	0.169	0.337	-9.378	-0.660	0.000

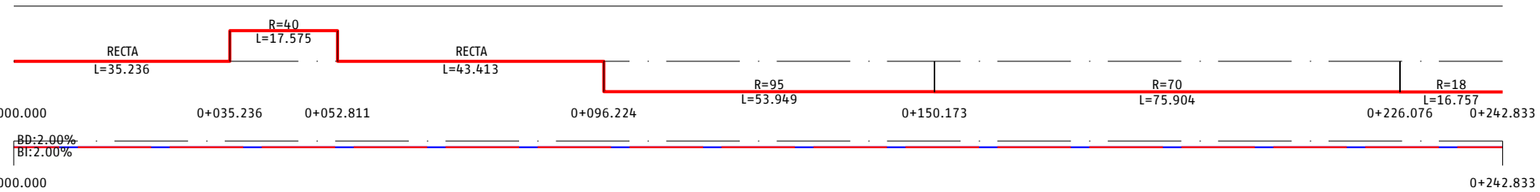



P03-2984-2-AYE-A14-EXP-C-TRD-3.3.1_54.dwg

adif ALTA VELOCIDAD

TÍTULO
PROYECTO DE CONSTRUCCIÓN DE MEJORA INTEGRAL DE LA INFRAESTRUCTURA DE LA LÍNEA DE ALTA VELOCIDAD MADRID - SEVILLA.
TRAMO C: GUADALMEZ - CÓRDOBA

AUTOR
ayesa IDEAM
D. Javier Valencia Vera

ESCALA (Original UNE-A1)
H 1:500
V 1:100
Numérica
Gráfica H 0 5 10 15m
V 0 1 2 3m

FECHA
JUNIO 2021

TÍTULO DEL PLANO
EXPROPIACIONES
TRAZADO. CAMINOS.
VIAL 41a PK 310+480 (VÍA II)

Nº DE ANEJO
A14_3.3.1.54
Hoja 2 de 2

ODL
DN 500mm

CUNETA TRIANGULAR HORMIGONADA
0.60 x 0.15 m

LAV SEVILLA – MADRID
VÍA I

LAV MADRID-SEVILLA
EJE PLATAFORMA

CERRAMIENTO
NUEVO REPOSICIONADO

VIAL 41b
PPKK 310+570 (VÍA II)

LAV MADRID – SEVILLA
VÍA II

PUERTA DE ACCESO
DOBLE NUEVA

VIAL 41
PPKK 310+300-310+760 (VÍA I-II)

CUNETA TRIANGULAR HORMIGONADA
0.60 x 0.15 m

VIAL 41c
PPKK 310+770 (VÍA II)

0+102.783
R=20.000
RECTA
0+111.839
R=140.000
0+072.396
R=140.000
RECTA
RECTA
0+006.867
0+000.000

310+500
310+600
310+700
310+800
0+100
0+200
0+300
0+000

LEYENDA

- CERRAMIENTO ADIF EXISTENTE A MANTENER
- CERRAMIENTO ADIF EXISTENTE A DESMONTAR Y REPOSICIONAR
- VALLADO EXISTENTE A MANTENER
- VALLADO EXISTENTE A RETIRAR
- NUEVA CUNETA TRIANGULAR HORMIGONADA DE 0.60 x 0.15 m
- ÁRBOL A RETIRAR

P03-2984-2-AYE-A14-EXP-C-TRD-3.3.1_55.dwg

adif ALTA VELOCIDAD

TÍTULO
PROYECTO DE CONSTRUCCIÓN DE MEJORA INTEGRAL DE LA INFRAESTRUCTURA DE LA LÍNEA DE ALTA VELOCIDAD MADRID – SEVILLA.
TRAMO C: GUADALMEZ – CÓRDOBA

AUTOR
ayesa IDEAM
D. Javier Valencia Vera

ESCALA (Original UNE-A1)
1:500
Numérica
0 5 10 15m
Gráfica

FECHA
JUNIO 2021

TÍTULO DEL PLANO
EXPROPIACIONES
TRAZADO. CAMINOS.
VIAL 41b PPKK 310+570 (VÍA II)

Nº DE ANEJO
A14_3.3.1.55
Hoja 1 de 2

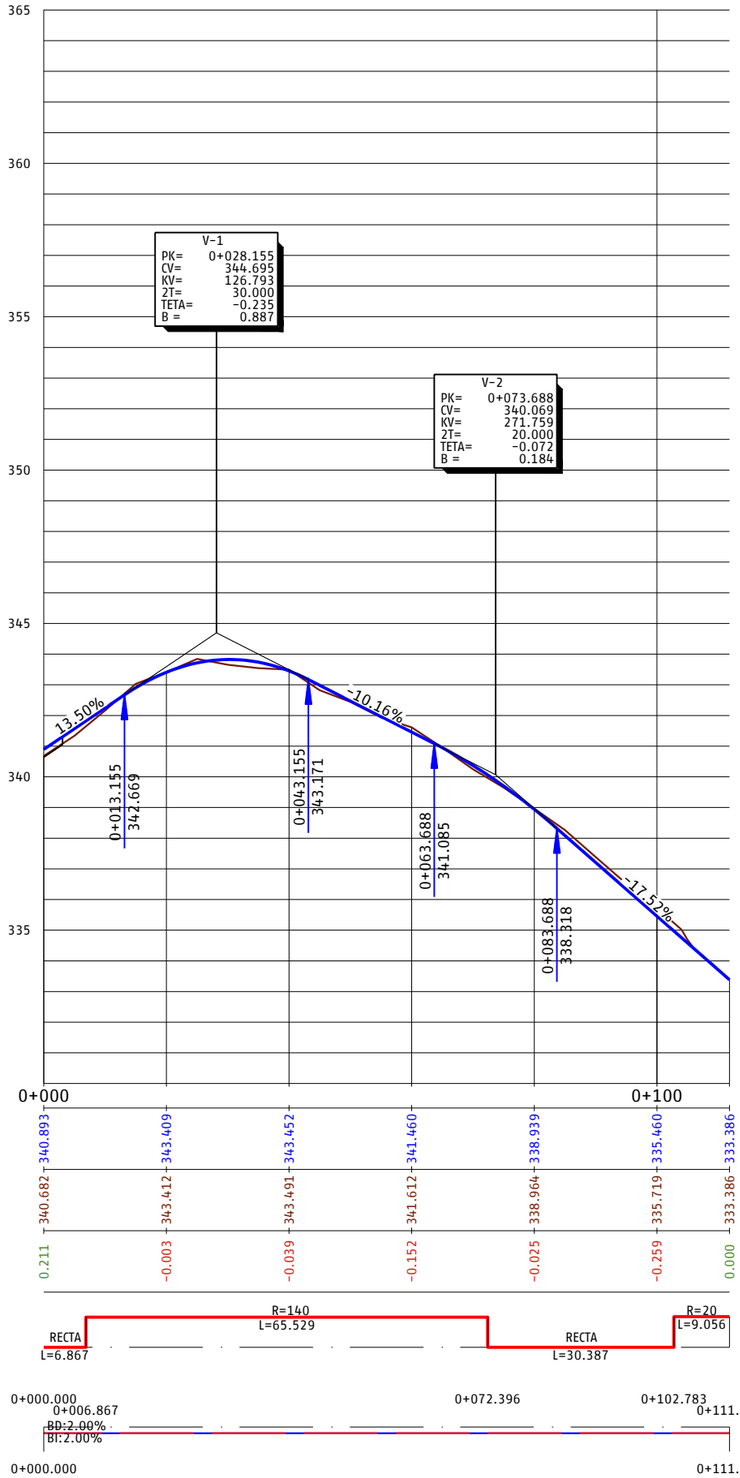

EH:1/500
EV:1/100



P.C.=330

PROGRESIVA	0+000					0+100
RASANTE DEL CAMINO DE SERVICIO	340.893	343.409	343.452	341.460	338.939	335.460	333.386
TERRENO NATURAL	340.682	343.412	343.491	341.612	338.964	335.719	333.386
COTA ROJA	0.211	-0.003	-0.039	-0.152	-0.025	-0.259	0.000

DIAG. CURVATURAS

DIAG. PERALTES

P03-2984-2-AVE-A14-EXP-C-TRD-3.3.1_55.dwg

adif ALTA VELOCIDAD

TÍTULO
PROYECTO DE CONSTRUCCIÓN DE MEJORA INTEGRAL DE LA INFRAESTRUCTURA DE LA LÍNEA DE ALTA VELOCIDAD MADRID - SEVILLA.
TRAMO C: GUADALMEZ - CÓRDOBA

AUTOR
ayesa IDEAM
D. Javier Valencia Vera

ESCALA (Original UNE-A1)
H 1:500
V 1:100
Numérica
Gráfica H 0 5 10 15m V 0 1 2 3m

FECHA
JUNIO 2021

TÍTULO DEL PLANO
EXPROPIACIONES
TRAZADO. CAMINOS.
VIAL 41b PPKK 310+570 (VÍA II)

Nº DE ANEJO
A14_3.3.1.55
Hoja 2 de 2

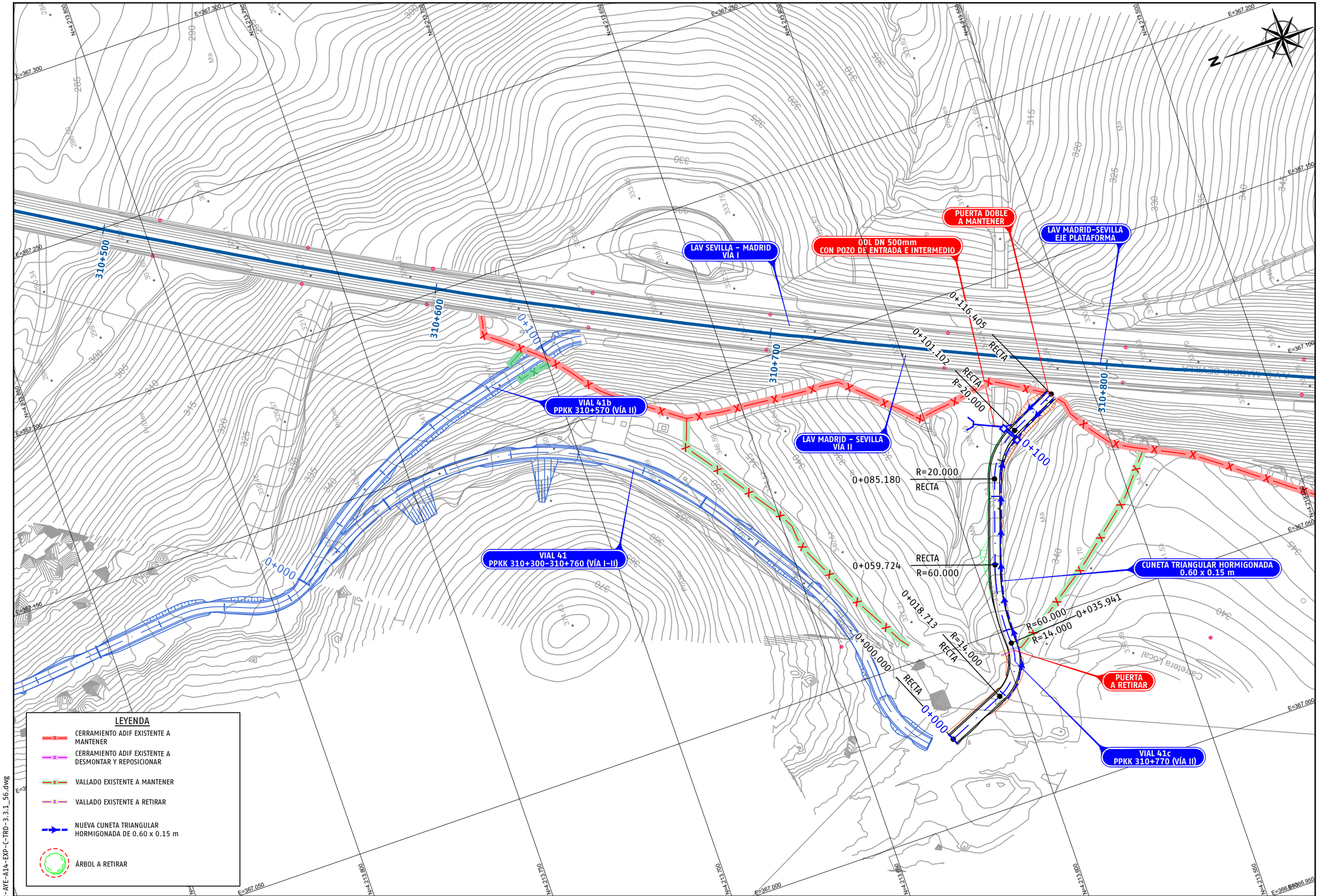

P03-2984-2-AYE-A14-EXP-C-TRD-3.3.1_56.dwg

adif ALTA VELOCIDAD

TÍTULO
PROYECTO DE CONSTRUCCIÓN DE MEJORA INTEGRAL DE LA INFRAESTRUCTURA DE LA LÍNEA DE ALTA VELOCIDAD MADRID – SEVILLA.
TRAMO C: GUADALMEZ – CÓRDOBA

AUTOR
ayesa IDEAM
D. Javier Valencia Vera

ESCALA (Original UNE-A1)
1:500
Numérica
0 5 10 15m
Gráfica

FECHA
JUNIO 2021

TÍTULO DEL PLANO
EXPROPIACIONES
TRAZADO. CAMINOS.
VIAL 41c PPKK 310+770 (VÍA II)

Nº DE ANEJO
A14_3.3.1.56
Hoja 1 de 2

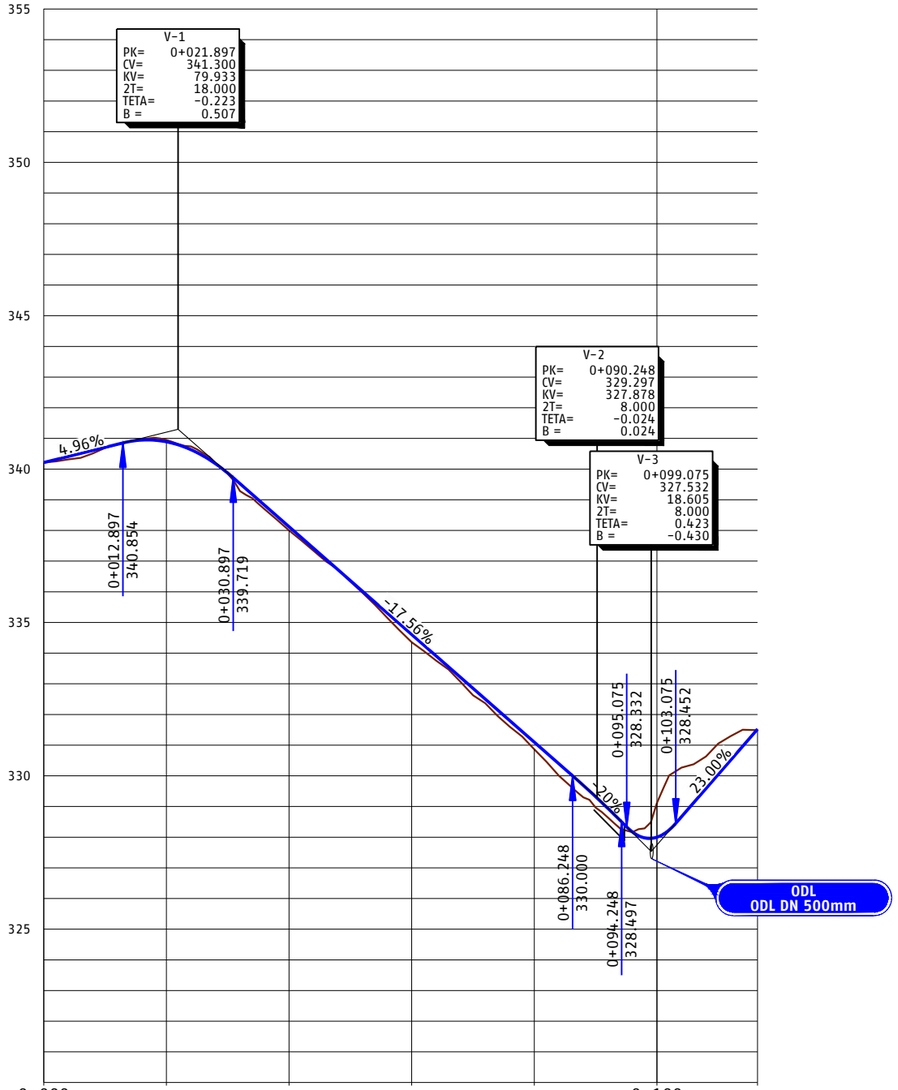

EH:1/500
EV:1/100

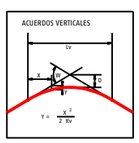

P.C.=320

PROGRESIVA	0+000						0+100
RASANTE DEL CAMINO DE SERVICIO	340.214	340.890	338.121	334.609	331.097	327.999	331.518
TERRENO NATURAL	340.214	340.950	338.001	334.354	330.865	329.116	331.518
COTA ROJA	-0.000	-0.060	0.120	0.255	0.232	-1.117	-0.000

DIAG. CURVATURAS

RECTA L=18.713 | R=14 L=17.227 | R=60 L=23.784 | RECTA L=25.456 | R=20 L=15.922 | RECTA L=15.303

0+000.000 | 0+018.713 | 0+035.941 | 0+059.724 | 0+085.180 | 0+101.102 | 0+116.405

DIAG. PERALTES

BD:2.00%
BI:2.00%

0+000.000 0+116.405

P03-2984-2-AVE-A14-EXP-C-TRD-3.3.1_56.dwg

adif ALTA VELOCIDAD

TÍTULO
PROYECTO DE CONSTRUCCIÓN DE MEJORA INTEGRAL DE LA INFRAESTRUCTURA DE LA LÍNEA DE ALTA VELOCIDAD MADRID – SEVILLA.
TRAMO C: GUADALMEZ – CÓRDOBA

AUTOR
ayesa IDEAM
D. Javier Valencia Vera

ESCALA (Original UNE-A1)
H 1:500
V 1:100
Numérica
Gráfica H 0 5 10 15m V 0 1 2 3m

FECHA
JUNIO 2021

TÍTULO DEL PLANO
EXPROPIACIONES
TRAZADO. CAMINOS.
VIAL 41c PPKK 310+770 (VÍA II)

Nº DE ANEJO
A14_3.3.1.56
Hoja 2 de 2

LAV SEVILLA – MADRID
VÍA I

PUERTA DE ACCESO
A REPONER

ODL DN 500mm
CON POZO DE ENTRADA

VIAL 42
PPKK 311+840-311+930 (VÍA I)

CUNETA TRIANGULAR HORMIGONADA
0.60 x 0.15 m

0+000.000
R=15.000
0+029.322
R=50.000
RECTA
0+081.007
RECTA
R=50.000
R=15.000
0+002.141

311+700
311+800
311+900
312+000

LAV MADRID-SEVILLA
EJE PLATAFORMA

LAV MADRID – SEVILLA
VÍA II

LEYENDA

- CERRAMIENTO ADIF EXISTENTE A MANTENER
- CERRAMIENTO ADIF EXISTENTE A DESMONTAR Y REPOSICIONAR
- VALLADO EXISTENTE A MANTENER
- VALLADO EXISTENTE A RETIRAR
- NUEVA CUNETA TRIANGULAR HORMIGONADA DE 0.60 x 0.15 m
- ÁRBOL A RETIRAR

P03-2984-2-AYE-A14-EXP-C-TRD-3.3.1_57.dwg

adif ALTA VELOCIDAD

TÍTULO
PROYECTO DE CONSTRUCCIÓN DE MEJORA INTEGRAL DE LA INFRAESTRUCTURA DE LA LÍNEA DE ALTA VELOCIDAD MADRID - SEVILLA.
TRAMO C: GUADALMEZ - CÓRDOBA

AUTOR
ayesa IDEAM
D. Javier Valencia Vera

ESCALA (Original UNE-A1)
1:500
Numérica
0 5 10 15m
Gráfica

FECHA
JUNIO 2021

TÍTULO DEL PLANO
EXPROPIACIONES
TRAZADO. CAMINOS.
VIAL 42 PPKK 311+840-311+930 (VÍA I)

Nº DE ANEJO
A14_3.3.1.57
Hoja 1 de 2

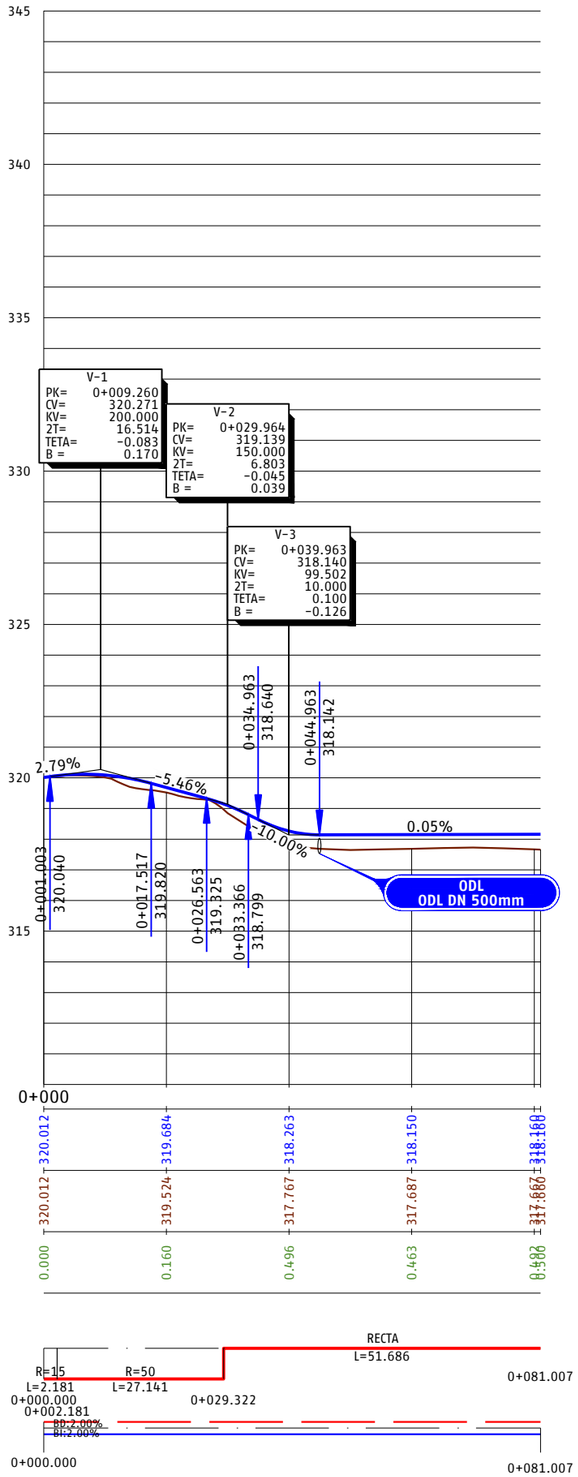

P03-2984-2-AVE-A14-EXP-C-TRD-3.3.1_57.dwg

adif ALTA VELOCIDAD

TÍTULO
PROYECTO DE CONSTRUCCIÓN DE MEJORA INTEGRAL DE LA INFRAESTRUCTURA DE LA LÍNEA DE ALTA VELOCIDAD MADRID - SEVILLA.
TRAMO C: GUADALMEZ - CÓRDOBA

AUTOR
ayesa IDEAM TALLIN INTERNATIONAL GROUP
D. Javier Valencia Vera

ESCALA (Original UNE-A1)
H 1:500
V 1:100
Numérica
Gráfica H 0 5 10 15m V 0 1 2 3m

FECHA
JUNIO 2021

TÍTULO DEL PLANO
EXPROPIACIONES
TRAZADO. CAMINOS.
VIAL 42 PPKK 311+840-311+930 (VÍA I)

Nº DE ANEJO
A14_3.3.1.57
Hoja 2 de 2

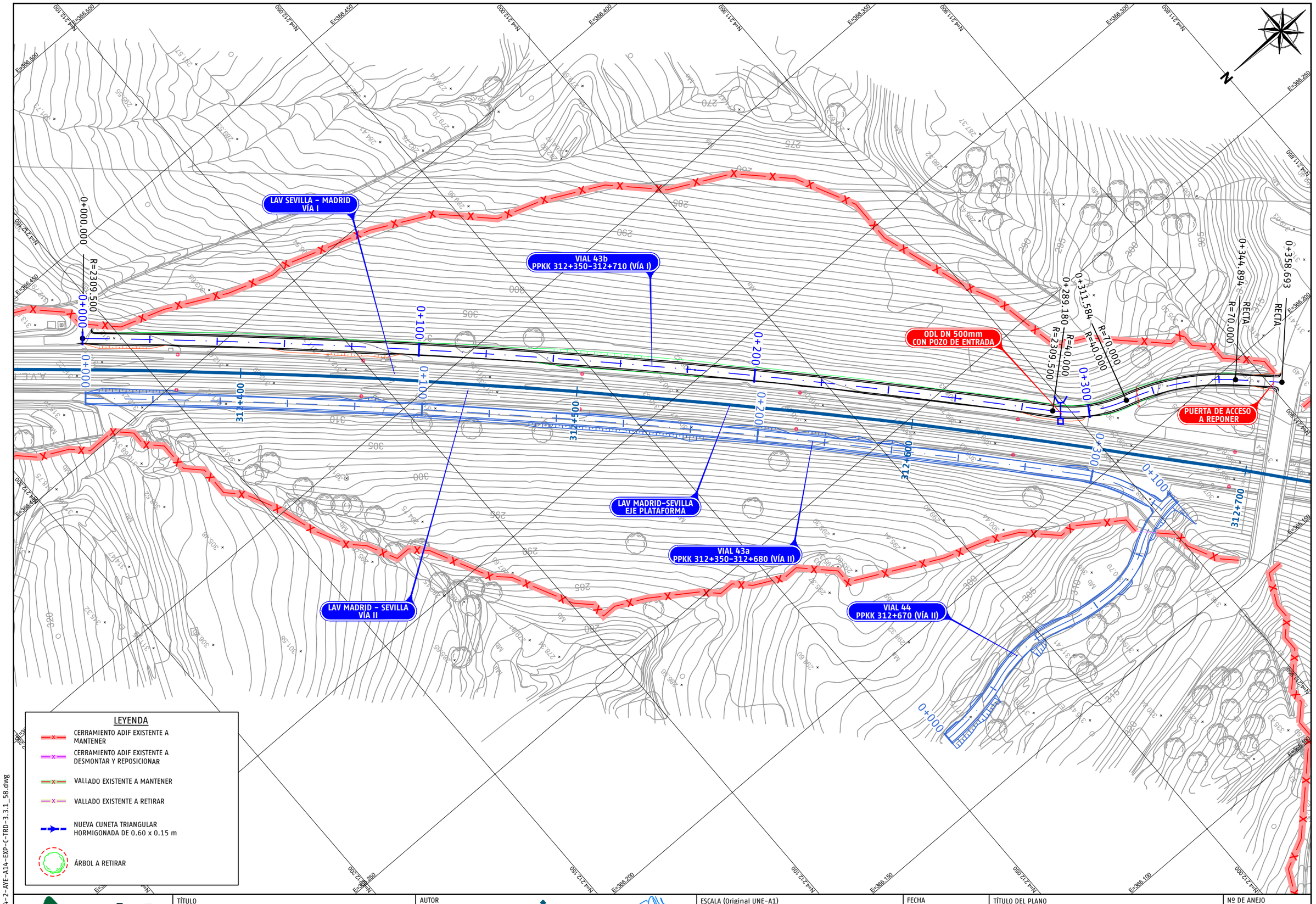

P03-2984-2-AYE-A14-EXP-C-TRD-3.3.1_58.dwg

adif ALTA VELOCIDAD

TÍTULO
PROYECTO DE CONSTRUCCIÓN DE MEJORA INTEGRAL DE LA INFRAESTRUCTURA DE LA LÍNEA DE ALTA VELOCIDAD MADRID - SEVILLA.
TRAMO C: GUADALMEZ - CÓRDOBA

AUTOR
ayesa · IDEAM TYPSA INTERNATIONAL GROUP
D. Javier Valencia Vera

ESCALA (Original UNE-A1)
1:500 Numérica
0 5 10 15m Gráfica

FECHA
JUNIO 2021

TÍTULO DEL PLANO
EXPROPIACIONES
TRAZADO. CAMINOS.
VIAL 43b PPKK 312+350-312+710 (VÍA I)

Nº DE ANEJO
A14_3.3.1.58
Hoja 1 de 2

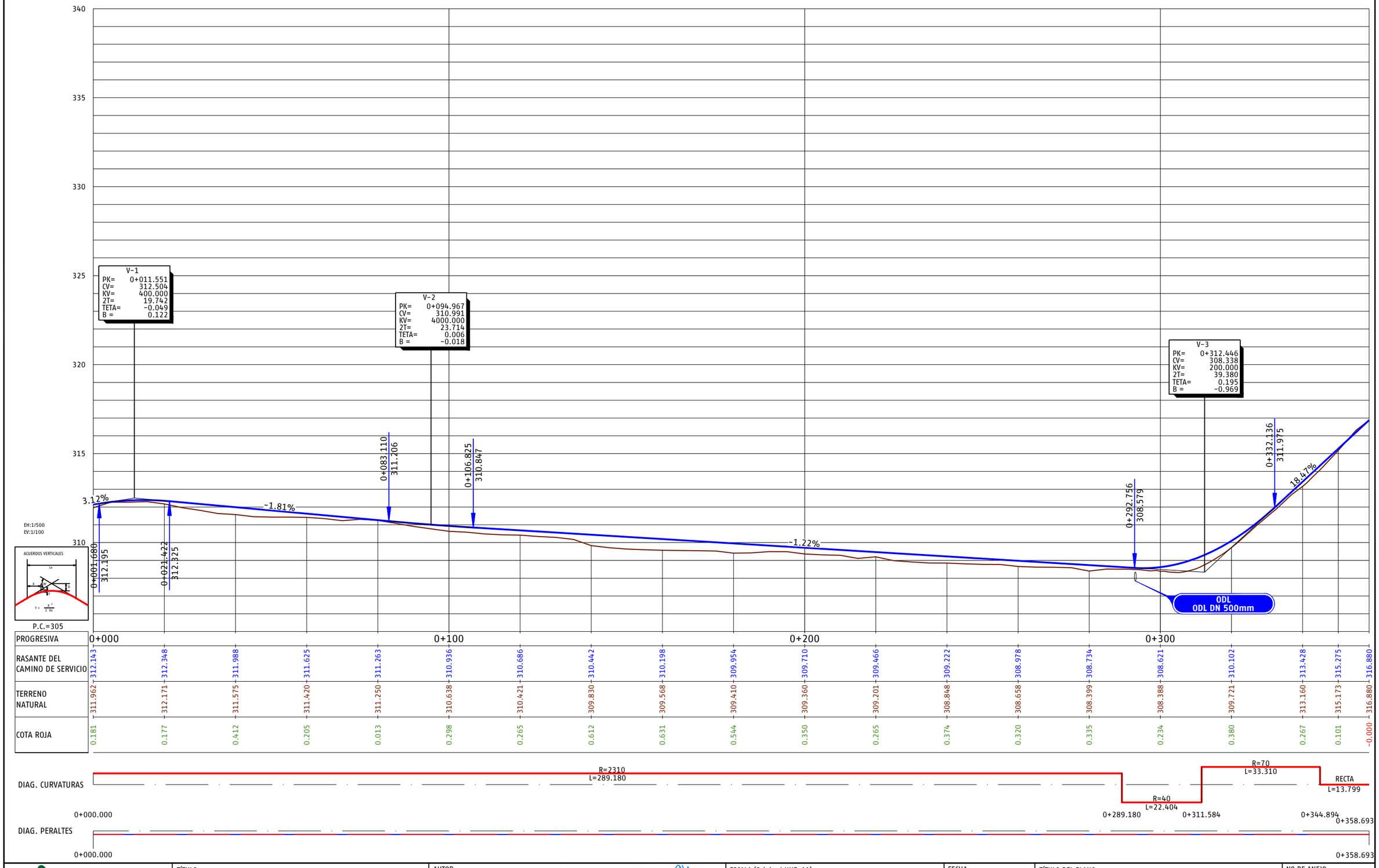

P03-2984-2-AVE-A14-EXP-C-TRD-3.3.1_58.dwg

adif ALTA VELOCIDAD	TÍTULO PROYECTO DE CONSTRUCCIÓN DE MEJORA INTEGRAL DE LA INFRAESTRUCTURA DE LA LÍNEA DE ALTA VELOCIDAD MADRID – SEVILLA. TRAMO C: GUADALMEZ – CÓRDOBA	AUTOR ayesa IDEAM D. Javier Valencia Vera	ESCALA (Original UNE-A1) H 1:500 V 1:100 Numérica Gráfica H 0 5 10 15m V 0 1 2 3m	FECHA JUNIO 2021	TÍTULO DEL PLANO EXPROPIACIONES TRAZADO. CAMINOS. VIAL 43b PPKK 312+350-312+710 (VÍA I)	Nº DE ANEJO A14_3.3.1.58 Hoja 2 de 2

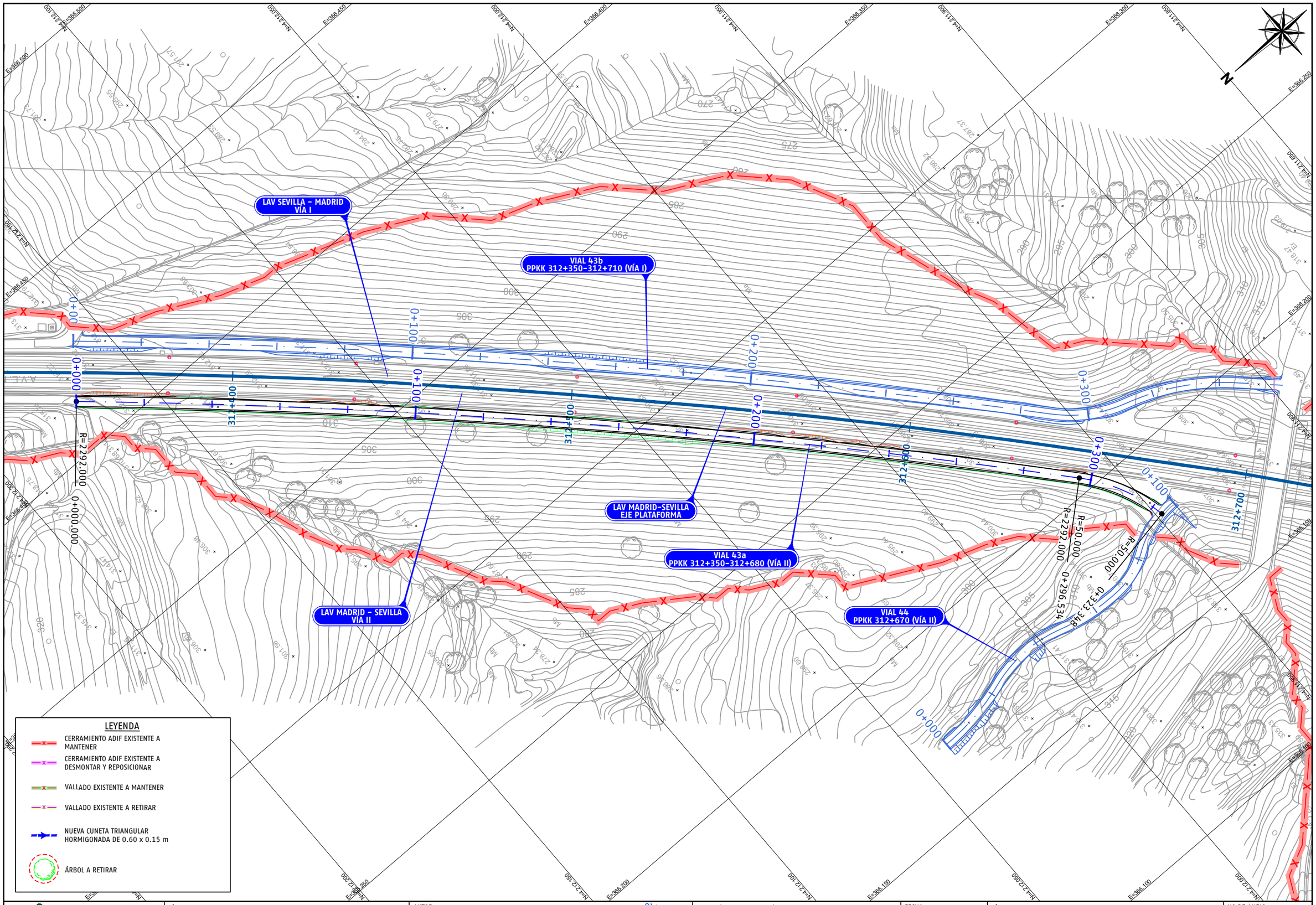

P03-2984-2-AYE-A14-EXP-C-TRD-3.3.1_59.dwg

adif ALTA VELOCIDAD	TÍTULO PROYECTO DE CONSTRUCCIÓN DE MEJORA INTEGRAL DE LA INFRAESTRUCTURA DE LA LÍNEA DE ALTA VELOCIDAD MADRID - SEVILLA. TRAMO C: GUADALMEZ - CÓRDOBA	AUTOR ayesa IDEAM D. Javier Valencia Vera	ESCALA (Original UNE-A1) 1:500 Numérica Gráfica 0 5 10 15m	FECHA JUNIO 2021	TÍTULO DEL PLANO EXPROPIACIONES TRAZADO. CAMINOS. VIAL 43a PPKK 312+350-312+680 (VÍA II)	Nº DE ANEJO A14_3.3.1.59 Hoja 1 de 2



EH:1/500
EV:1/100



P.C.=305

PROGRESIVA	0+000	0+025	0+050	0+075	0+100	0+125	0+150	0+175	0+200	0+225	0+250	0+275	0+300	0+325	0+350	0+375	0+400
RASANTE DEL CAMINO DE SERVICIO	312.143	312.510	312.206	311.873	311.541	311.208	310.875	310.542	310.209	309.876	309.543	309.291	309.166	309.044	308.923	308.801	308.679
TERRENO NATURAL	311.943	312.449	311.851	311.595	311.221	310.745	310.496	309.996	309.660	309.384	309.368	308.997	308.905	308.785	308.727	308.590	308.492	308.682
COTA ROJA	0.200	0.061	0.355	0.278	0.319	0.463	0.378	0.546	0.549	0.492	0.175	0.294	0.261	0.260	0.195	0.211	0.187	-0.023

DIAG. CURVATURAS

DIAG. PERALTES

P03-2984-2-AVE-A14-EXP-C-TRD-3.3.1_59.dwg

adif ALTA VELOCIDAD

TÍTULO
PROYECTO DE CONSTRUCCIÓN DE MEJORA INTEGRAL DE LA INFRAESTRUCTURA DE LA LÍNEA DE ALTA VELOCIDAD MADRID - SEVILLA.
TRAMO C: GUADALMEZ - CÓRDOBA

AUTOR
ayesa IDEAM
D. Javier Valencia Vera

ESCALA (Original UNE-A1)
H 1:500
V 1:100
Numérica
Gráfica H 0 5 10 15m
V 0 1 2 3m

FECHA
JUNIO 2021

TÍTULO DEL PLANO
EXPROPIACIONES
TRAZADO. CAMINOS.
VIAL 43a PPKK 312+350-312+680 (VÍA II)

Nº DE ANEJO
A14_3.3.1.59
Hoja 2 de 2

LAV SEVILLA – MADRID
VÍA I

VIAL 43b
PPKK 312+350-312+710 (VÍA I)

ODL DN 500mm
CON POZO DE ENTRADA

LAV MADRID-SEVILLA
EJE PLATAFORMA

VIAL 43a
PPKK 312+350-312+680 (VÍA II)

CUNETA TRIANGULAR HORMIGONADA
0.60 x 0.15 m

LAV MADRID – SEVILLA
VÍA II

VIAL 44
PPKK 312+670 (VÍA II)

PUERTA DE ACCESO
A REPONER

0+000
0+100
0+200
0+300
311+400
311+500
312+600
312+700
0+082.257
0+100.737
0+068.466
0+048.168
0+023.459
0+000.000
R=30.000
R=25.000
R=60.000
R=40.000
R=70.000

LEYENDA

- CERRAMIENTO ADIF EXISTENTE A MANTENER
- CERRAMIENTO ADIF EXISTENTE A DESMONTAR Y REPOSICIONAR
- VALLADO EXISTENTE A MANTENER
- VALLADO EXISTENTE A RETIRAR
- NUEVA CUNETA TRIANGULAR HORMIGONADA DE 0.60 x 0.15 m
- ÁRBOL A RETIRAR

P03-2984-2-AYE-A14-EXP-C-TRD-3.3.1_60.dwg

adif ALTA VELOCIDAD

TÍTULO
PROYECTO DE CONSTRUCCIÓN DE MEJORA INTEGRAL DE LA INFRAESTRUCTURA DE LA LÍNEA DE ALTA VELOCIDAD MADRID – SEVILLA.
TRAMO C: GUADALMEZ – CÓRDOBA

AUTOR
ayesa · IDEAM · D. Javier Valencia Vera

ESCALA (Original UNE-A1)
1:500 Numérica
0 5 10 15m Gráfica

FECHA
JUNIO 2021

TÍTULO DEL PLANO
EXPROPIACIONES
TRAZADO. CAMINOS.
VIAL 44 PPKK 312+670 (VÍA II)

Nº DE ANEJO
A14_3.3.1.60
Hoja 1 de 2

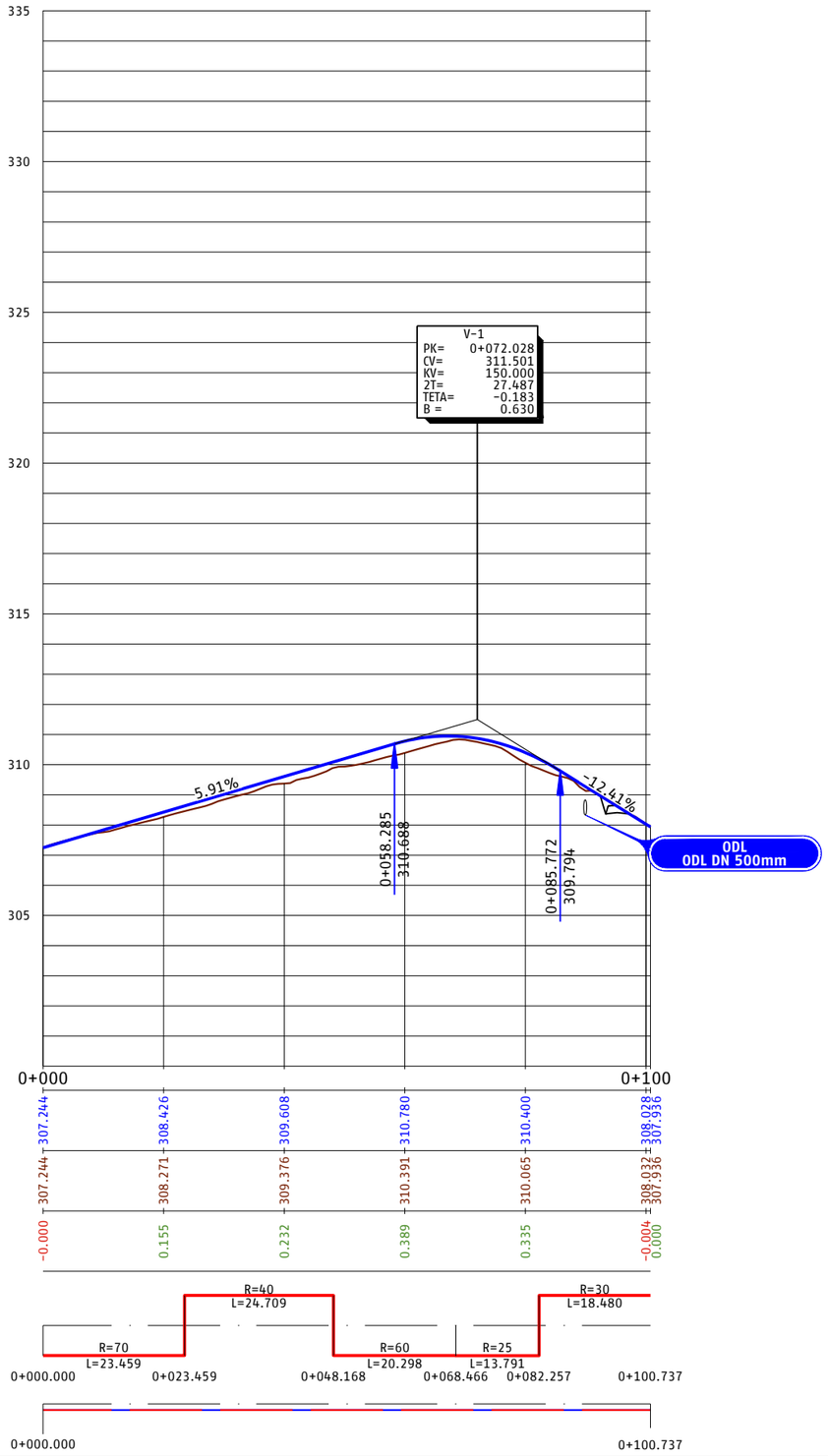

EH:1/500
EV:1/100



P.C.=300

PROGRESIVA	0+000					0+100
RASANTE DEL CAMINO DE SERVICIO	307.244	308.426	309.608	310.780	310.400	308.028 / 307.936
TERRENO NATURAL	307.244	308.271	309.376	310.391	310.065	308.032 / 307.936
COTA ROJA	-0.000	0.155	0.232	0.389	0.335	-0.004 / 0.000

DIAG. CURVATURAS

R=70 L=23.459 | R=40 L=24.709 | R=60 L=20.298 | R=25 L=13.791 | R=30 L=18.480

0+000.000 0+023.459 0+048.168 0+068.466 0+082.257 0+100.737

DIAG. PERALTES

0+000.000 0+100.737

P03-2984-2-AVE-A14-EXP-C-TRD-3.3.1_60.dwg

adif ALTA VELOCIDAD	TÍTULO: PROYECTO DE CONSTRUCCIÓN DE MEJORA INTEGRAL DE LA INFRAESTRUCTURA DE LA LÍNEA DE ALTA VELOCIDAD MADRID - SEVILLA. TRAMO C: GUADALMEZ - CÓRDOBA	AUTOR: ayesa, IDEAM, D. Javier Valencia Vera	ESCALA (Original UNE-A1): H 1:500, V 1:100; Numérica; Gráfica H 0 5 10 15m, V 0 1 2 3m	FECHA: JUNIO 2021	TÍTULO DEL PLANO: EXPROPIACIONES. TRAZADO. CAMINOS. VIAL 44 PPKK 312+670 (VÍA II)	Nº DE ANEJO: A14_3.3.1.60	Hoja 2 de 2

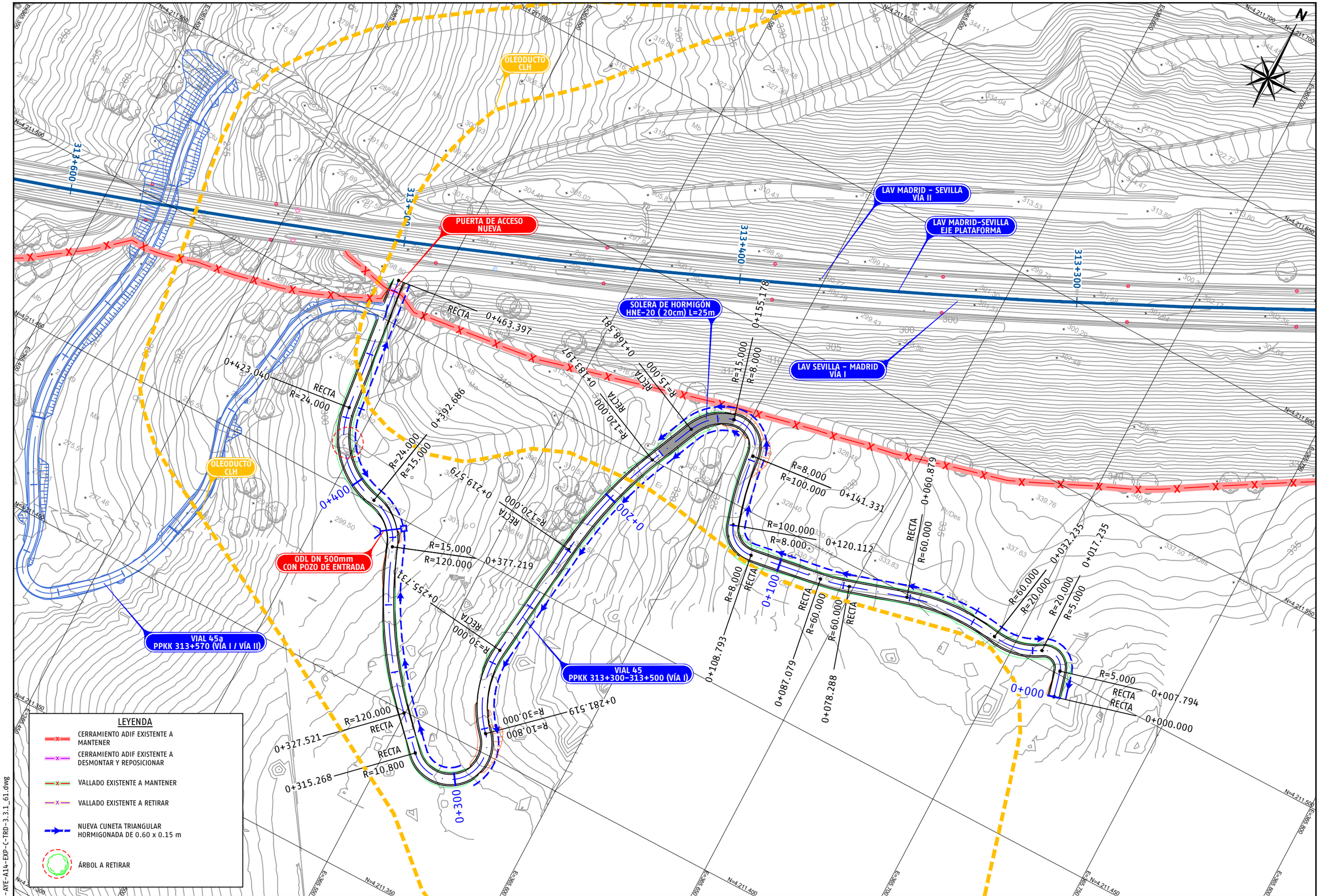

P03-2984-2-AVE-A14-EXP-C-TRD-3.3.1_61.dwg

adif ALTA VELOCIDAD

TÍTULO
PROYECTO DE CONSTRUCCIÓN DE MEJORA INTEGRAL DE LA INFRAESTRUCTURA DE LA LÍNEA DE ALTA VELOCIDAD MADRID – SEVILLA.
TRAMO C: GUADALMEZ – CÓRDOBA

AUTOR
ayesa IDEAM
D. Javier Valencia Vera

ESCALA (Original UNE-A1)
1:500
Numérica
Gráfica 0 5 10 15m

FECHA
JUNIO 2021

TÍTULO DEL PLANO
EXPROPIACIONES
TRAZADO. CAMINOS.
VIAL 45 PPKK 313+300-313+500 (VÍA I)

Nº DE ANEJO
A14_3.3.1.61
Hoja 1 de 3

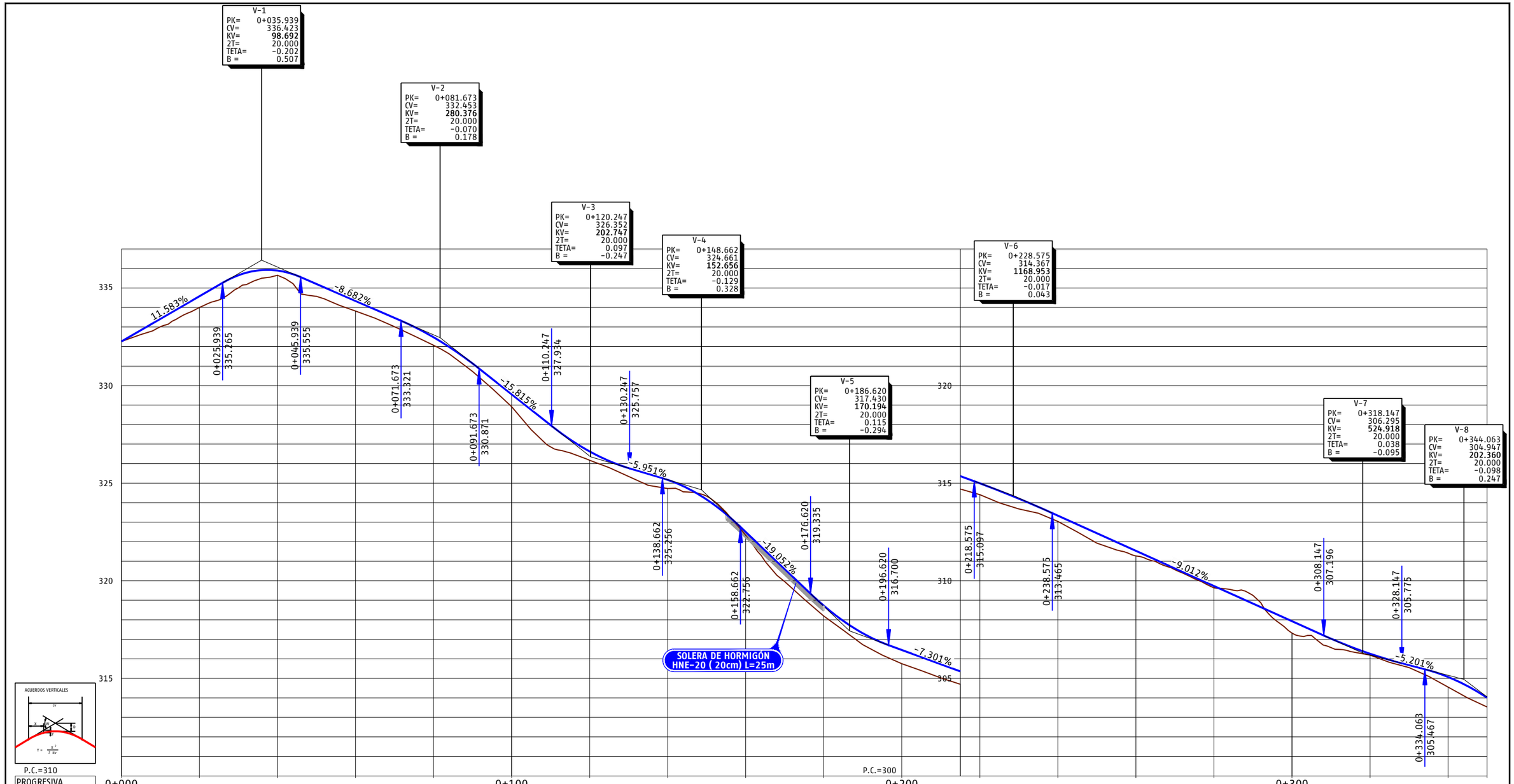

P03-2984-2-AVE-A14-EXP-C-TRD-3.3.1_61.dwg

adif ALTA VELOCIDAD

TÍTULO
PROYECTO DE CONSTRUCCIÓN DE MEJORA INTEGRAL DE LA INFRAESTRUCTURA DE LA LÍNEA DE ALTA VELOCIDAD MADRID - SEVILLA.
TRAMO C: GUADALMEZ - CÓRDOBA

AUTOR
ayesa IDEAM TYPSA INTERNATIONAL GROUP
D. Javier Valencia Vera

ESCALA (Original UNE-A1)
H 1:500
V 1:100
Numérica
Gráfica H 0 5 10 15m
V 0 1 2 3m

FECHA
JUNIO 2021

TÍTULO DEL PLANO
EXPROPIACIONES
TRAZADO. CAMINOS.
VIAL 45 PPKK 313+300-313+500 (VÍA I)

Nº DE ANEJO
A14_3.3.1.61
Hoja 2 de 3

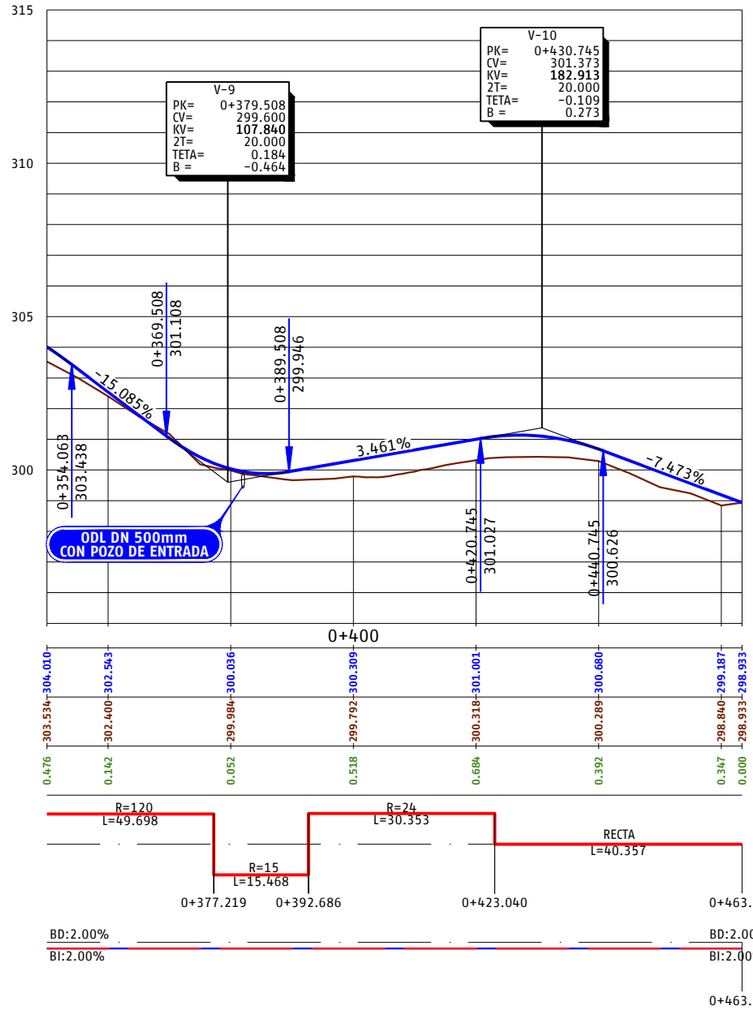

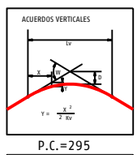

P.C.=295

PROGRESIVA	0+303.534	0+304.010	0+302.400	0+302.543	0+299.984	0+300.036	0+299.792	0+300.309	0+300.318	0+301.001	0+300.289	0+300.680	0+298.840	0+299.187	0+298.933	0+463.397
RASANTE DEL CAMINO DE SERVICIO	303.534	304.010	302.400	302.543	299.984	300.036	299.792	300.309	300.318	301.001	300.289	300.680	298.840	299.187	298.933	298.933
TERRENO NATURAL	303.534	303.868	302.400	302.401	299.984	299.984	299.792	299.792	300.318	300.318	300.289	300.289	298.840	298.840	298.933	298.933
COTA ROJA	0.476	0.142	0.052	0.518	0.684	0.392	0.347	0.000								

DIAG. CURVATURAS

R=120
L=49.698
R=15
L=15.468
R=24
L=30.353
RECTA
L=40.357
0+377.219
0+392.686
0+423.040
0+463.397

DIAG. PERALTES

BD:2.00%
BI:2.00%
BD:2.00%
BI:2.00%
0+463.397

P03-2984-2-AYE-A14-EXP-C-TRD-3.3.1_61.dwg

adif ALTA VELOCIDAD

TÍTULO
PROYECTO DE CONSTRUCCIÓN DE MEJORA INTEGRAL DE LA INFRAESTRUCTURA DE LA LÍNEA DE ALTA VELOCIDAD MADRID - SEVILLA.
TRAMO C: GUADALMEZ - CÓRDOBA

AUTOR
ayesa
IDEAM
D. Javier Valencia Vera

ESCALA (Original UNE-A1)
H 1:500
V 1:100
Numérica
Gráfica H 0 5 10 15m
V 0 1 2 3m

FECHA
JUNIO 2021

TÍTULO DEL PLANO
EXPROPIACIONES
TRAZADO. CAMINOS.
VIAL 45 PPKK 313+300-313+500 (VÍA I)

Nº DE ANEJO
A14_3.3.1.61
Hoja 3 de 3

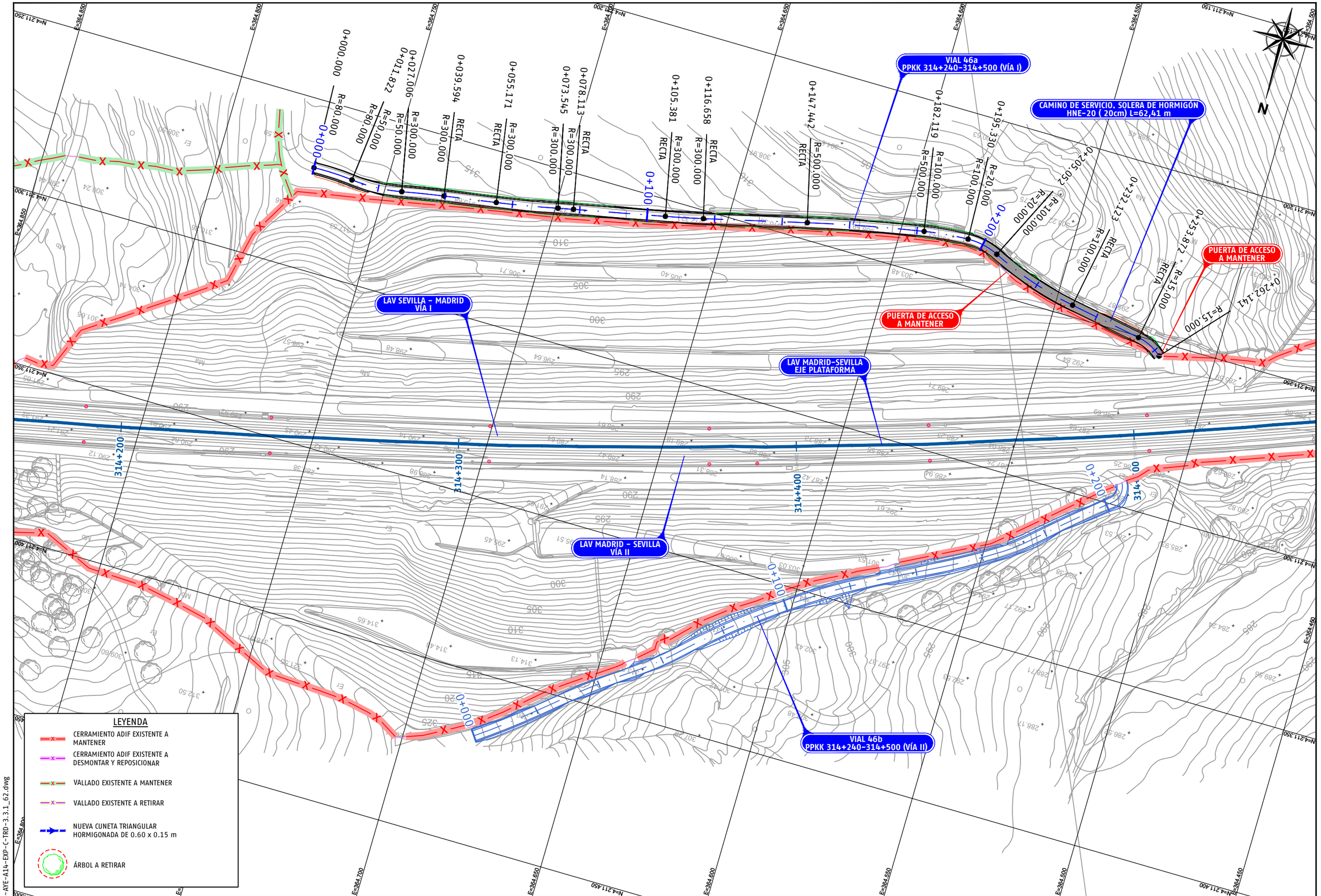

P03-2984-2-AYE-A14-EXP-C-TRD-3.3.1_62.dwg

adif ALTA VELOCIDAD	TÍTULO PROYECTO DE CONSTRUCCIÓN DE MEJORA INTEGRAL DE LA INFRAESTRUCTURA DE LA LÍNEA DE ALTA VELOCIDAD MADRID - SEVILLA. TRAMO C: GUADALMEZ - CÓRDOBA	AUTOR ayesa IDEAM D. Javier Valencia Vera	ESCALA (Original UNE-A1) 1:500 Numérica Gráfica 0 5 10 15m	FECHA JUNIO 2021	TÍTULO DEL PLANO EXPROPIACIONES TRAZADO. CAMINOS. VIAL 46a PPKK 314+240-314+500 (VÍA II)	Nº DE ANEJO A14_3.3.1.62 Hoja 1 de 2

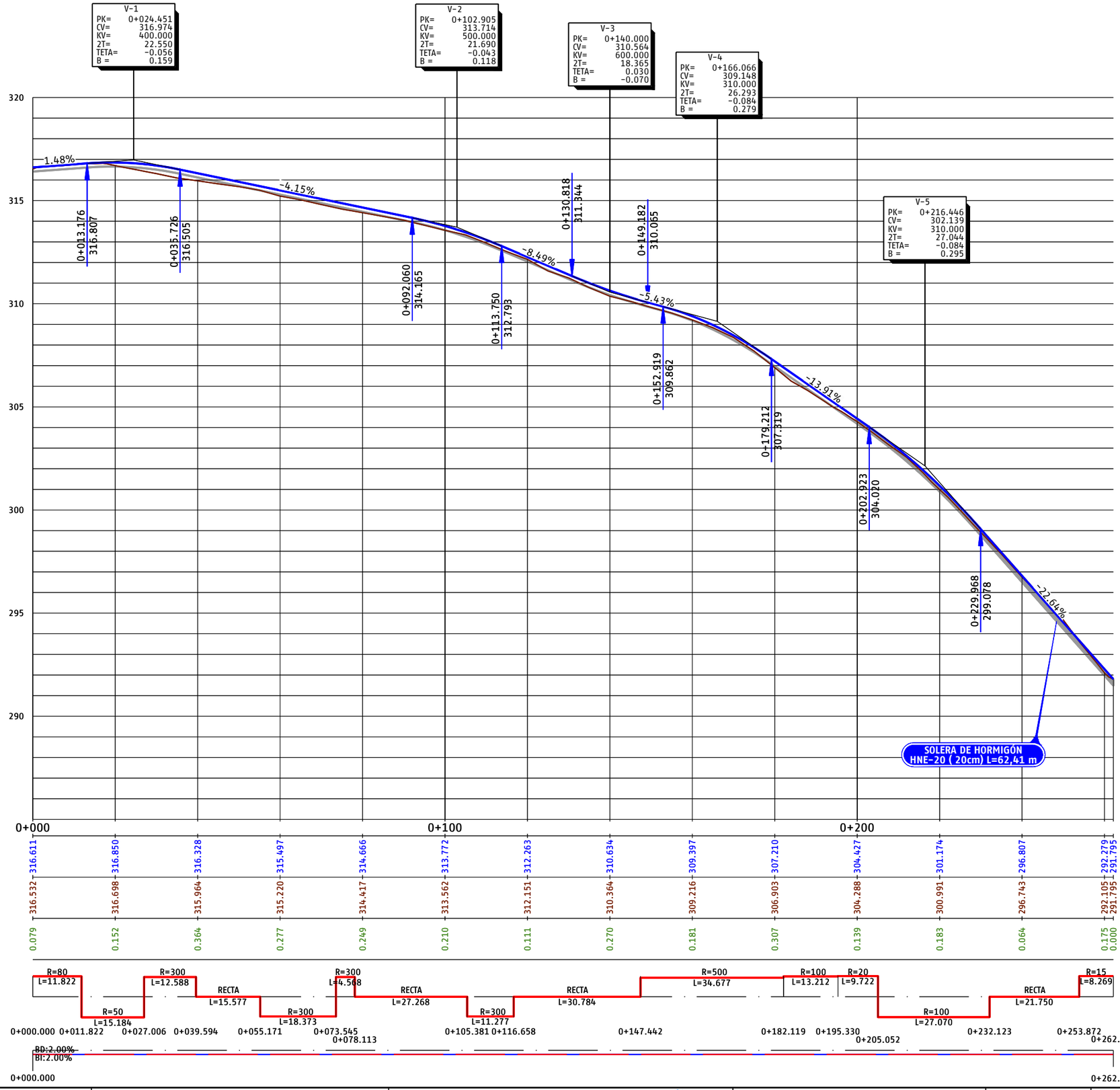

P03-2984-2-AVE-A14-EXP-C-TRD-3.3.1_62.dwg

adif ALTA VELOCIDAD

TÍTULO
PROYECTO DE CONSTRUCCIÓN DE MEJORA INTEGRAL DE LA INFRAESTRUCTURA DE LA LÍNEA DE ALTA VELOCIDAD MADRID - SEVILLA.
TRAMO C: GUADALMEZ - CÓRDOBA

AUTOR
ayesa IDEAM
D. Javier Valencia Vera

ESCALA (Original UNE-A1)
H 1:500
V 1:100
Numérica
Gráfica H 0 5 10 15m V 0 1 2 3m

FECHA
JUNIO 2021

TÍTULO DEL PLANO
EXPROPIACIONES
TRAZADO. CAMINOS.
VIAL 46a PPKK 314+240-314+500 (VÍA II)

Nº DE ANEJO
A14_3.3.1.62
Hoja 2 de 2

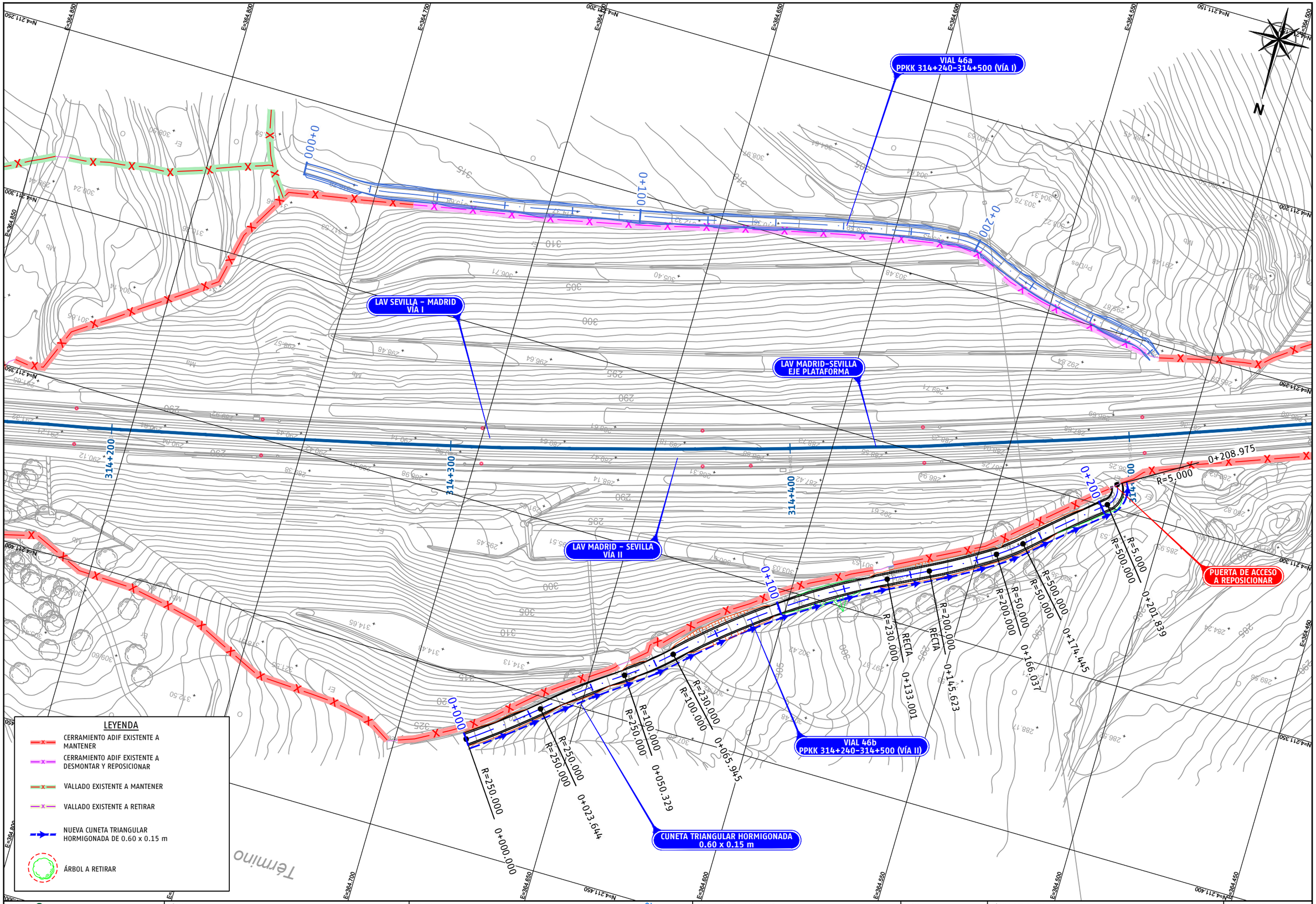

P03-2984-2-AYE-A14-EXP-C-TRD-3.3.1_63.dwg

adif ALTA VELOCIDAD	TÍTULO PROYECTO DE CONSTRUCCIÓN DE MEJORA INTEGRAL DE LA INFRAESTRUCTURA DE LA LÍNEA DE ALTA VELOCIDAD MADRID - SEVILLA. TRAMO C: GUADALMEZ - CÓRDOBA	AUTOR ayesa IDEAM D. Javier Valencia Vera	ESCALA (Original UNE-A1) 1:500 Numérica Gráfica 0 5 10 15m	FECHA JUNIO 2021	TÍTULO DEL PLANO EXPROPIACIONES TRAZADO. CAMINOS. VIAL 46b PPKK 314+240-314+500 (VÍA I)	Nº DE ANEJO A14_3.3.1.63 Hoja 1 de 2

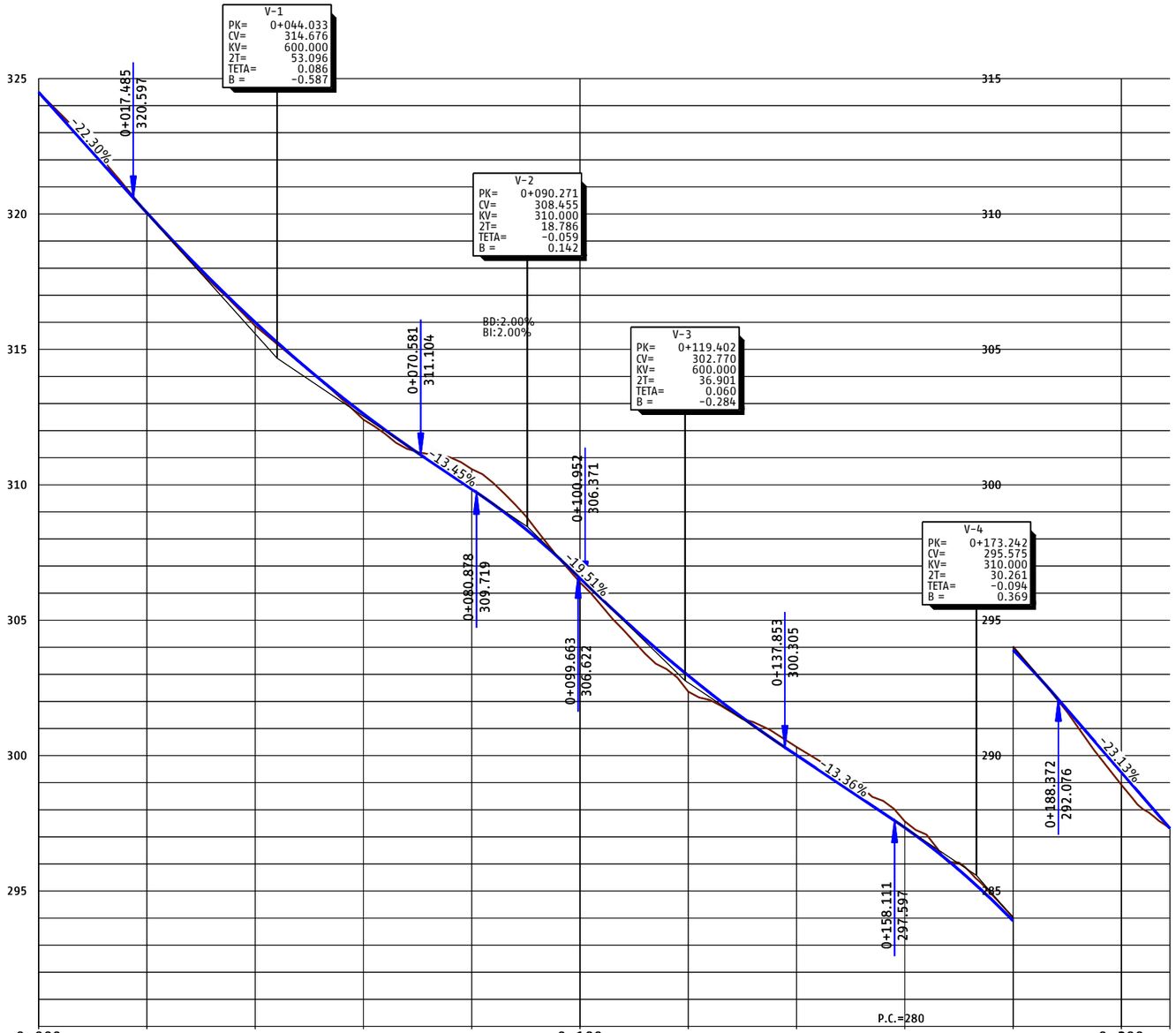

EH:1/500
EV:1/100



PROGRESIVA	0+000	0+020	0+040	0+060	0+080	0+100	0+120	0+140	0+160	0+180	0+200	0+208.975
RASANTE DEL CAMINO DE SERVICIO	324.496	320.041	315.998	312.621	309.837	306.556	302.956	300.018	297.339	293.899	289.387	287.312
TERRENO NATURAL	324.496	320.039	315.870	312.408	310.578	306.395	302.361	300.319	297.572	294.029	288.919	287.312
COTA ROJA	-0.000	0.002	0.127	0.213	-0.741	0.161	0.595	-0.301	-0.233	-0.130	0.468	0.000

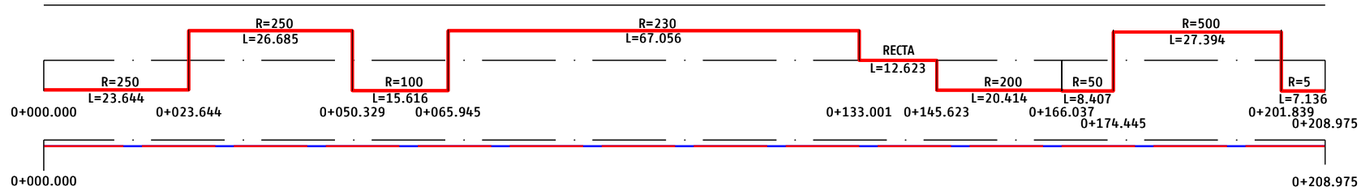

adif ALTA VELOCIDAD	TÍTULO: PROYECTO DE CONSTRUCCIÓN DE MEJORA INTEGRAL DE LA INFRAESTRUCTURA DE LA LÍNEA DE ALTA VELOCIDAD MADRID - SEVILLA. TRAMO C: GUADALMEZ - CÓRDOBA	AUTOR: ayesa, IDEAM, D. Javier Valencia Vera	ESCALA (Original UNE-A1): H 1:500, V 1:100; Numérica; Gráfica H 0 5 10 15m, V 0 1 2 3m	FECHA: JUNIO 2021	TÍTULO DEL PLANO: EXPROPIACIONES. TRAZADO. CAMINOS. VIAL 46b PPKK 314+240-314+500 (VÍA I)	Nº DE ANEJO: A14_3.3.1.63. Hoja 2 de 2

P03-2984-2-AYE-A14-EXP-C-TRD-3.3.1_63.dwg

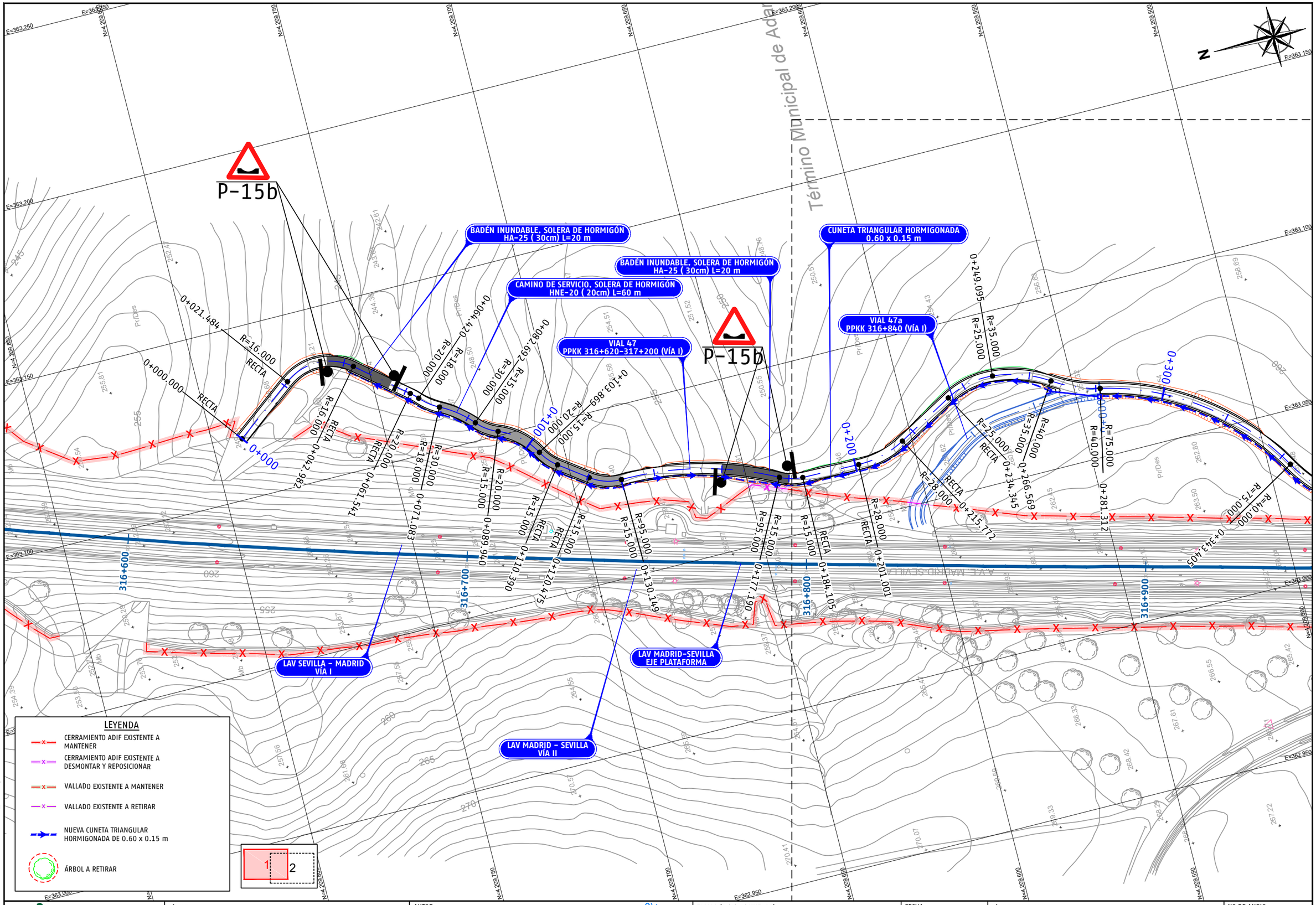

P03-2984-2-AYE-A14-EXP-C-TRD-3.3.1_64.dwg

adif ALTA VELOCIDAD	TÍTULO PROYECTO DE CONSTRUCCIÓN DE MEJORA INTEGRAL DE LA INFRAESTRUCTURA DE LA LÍNEA DE ALTA VELOCIDAD MADRID - SEVILLA. TRAMO C: GUADALMEZ - CÓRDOBA	AUTOR ayesa IDEAM D. Javier Valencia Vera	ESCALA (Original UNE-A1) 1:500 Numérica Gráfica 0 5 10 15m	FECHA JUNIO 2021	TÍTULO DEL PLANO EXPROPIACIONES TRAZADO. CAMINOS. VIAL 47 PPKK 316+620-317+200 (VÍA I)	Nº DE ANEJO A14_3.3.1.64 Hoja 1 de 4

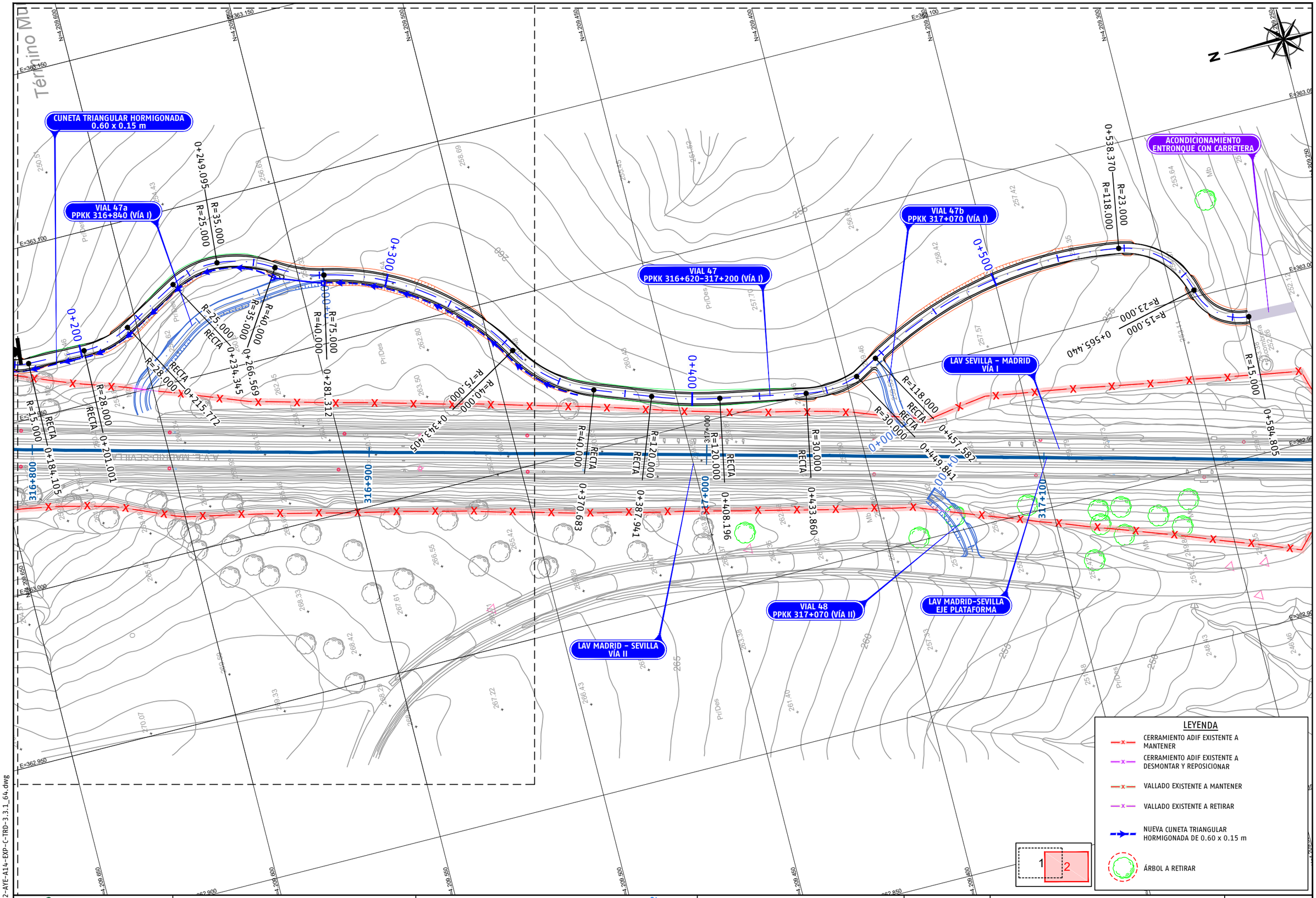

P03-2984-2-AYE-A14-EXP-C-TRD-3.3.1_64.dwg

adif ALTA VELOCIDAD	TÍTULO PROYECTO DE CONSTRUCCIÓN DE MEJORA INTEGRAL DE LA INFRAESTRUCTURA DE LA LÍNEA DE ALTA VELOCIDAD MADRID - SEVILLA. TRAMO C: GUADALMEZ - CÓRDOBA	AUTOR ayesa IDEAM D. Javier Valencia Vera	ESCALA (Original UNE-A1) 1:500 Numérica 0 5 10 15m Gráfica	FECHA JUNIO 2021	TÍTULO DEL PLANO EXPROPIACIONES TRAZADO. CAMINOS. VIAL 47 PPKK 316+620-317+200 (VÍA I)	Nº DE ANEJO A14_3.3.1.64 Hoja 2 de 4

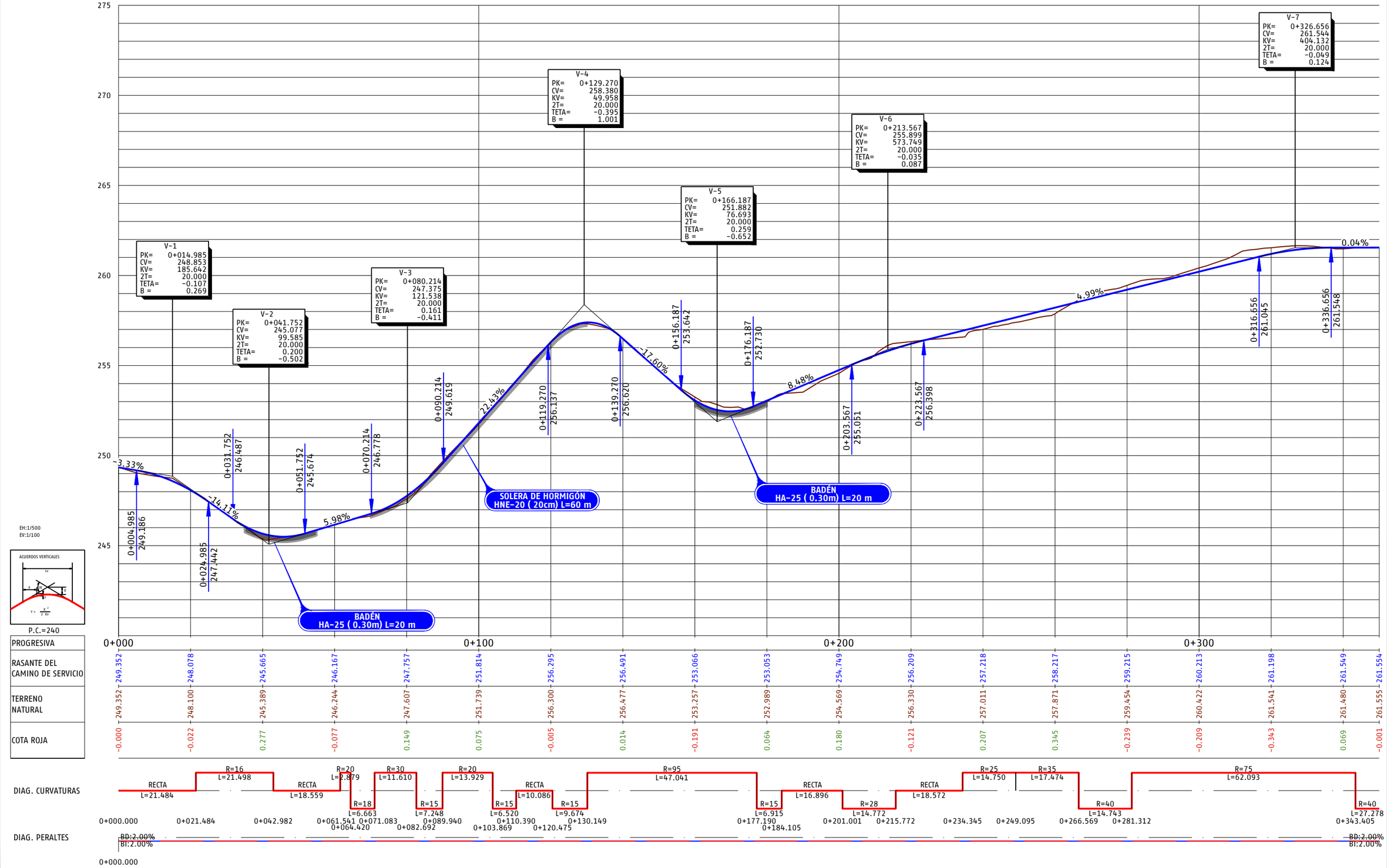

PROGRESIVA	0+000	0+021.484	0+042.982	0+061.541	0+064.420	0+071.083	0+082.692	0+089.940	0+103.869	0+110.390	0+120.475	0+130.149	0+177.190	0+184.105	0+201.001	0+215.772	0+234.345	0+249.095	0+266.569	0+281.312	0+343.405
RASANTE DEL CAMINO DE SERVICIO	249.352	248.078	245.665	246.167	247.757	251.814	256.295	256.491	253.066	253.053	254.749	256.209	257.218	258.217	259.215	260.213	261.198	261.549	261.554		
TERRENO NATURAL	249.352	248.100	245.389	246.244	247.607	251.739	256.300	256.477	253.257	252.989	254.569	256.330	257.011	257.871	259.454	260.422	261.541	261.480	261.555		
COTA ROJA	-0.000	-0.022	0.277	-0.077	0.149	0.075	-0.005	0.014	-0.191	0.064	0.180	-0.121	0.207	0.345	-0.239	-0.209	-0.343	0.069	-0.001		

P03-2984-2-AYE-A14-EXP-C-TRD-3.3.1_64.dwg

adif ALTA VELOCIDAD	TÍTULO: PROYECTO DE CONSTRUCCIÓN DE MEJORA INTEGRAL DE LA INFRAESTRUCTURA DE LA LÍNEA DE ALTA VELOCIDAD MADRID – SEVILLA. TRAMO C: GUADALMEZ – CÓRDOBA	AUTOR: ayesa · IDEAM · D. Javier Valencia Vera	ESCALA (Original UNE-A1): H 1:500, V 1:100 (Numérica); Gráfica H 0 5 10 15m, V 0 1 2 3m	FECHA: JUNIO 2021	TÍTULO DEL PLANO: EXPROPIACIONES. TRAZADO. CAMINOS. VIAL 47 PPKK 316+620-317+200 (VÍA I)	Nº DE ANEJO: A14_3.3.1.64. Hoja 3 de 4

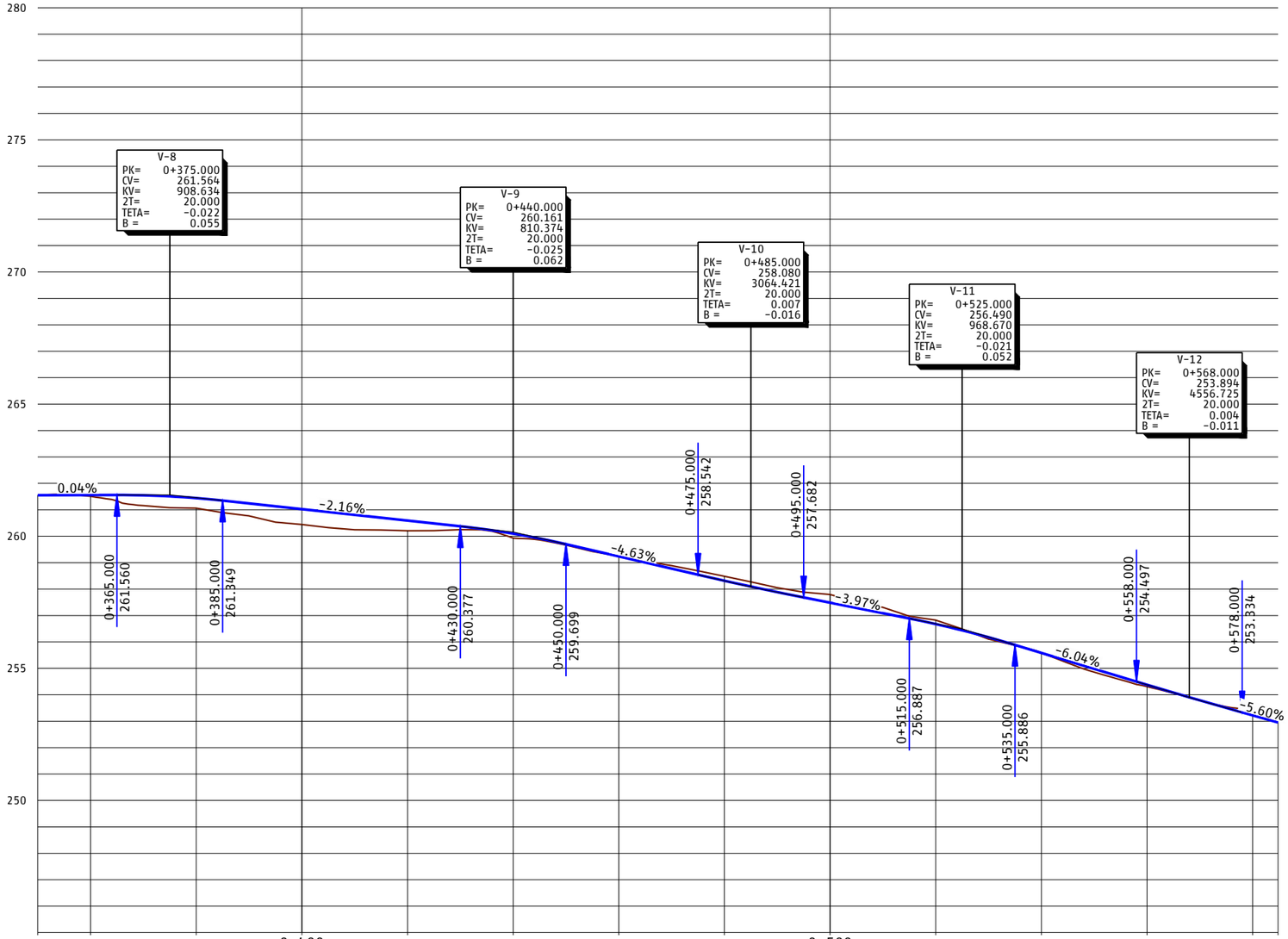

EH:1/500
EV:1/100

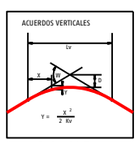

P.C.=245

PROGRESIVA	0+400																								
RASANTE DEL CAMINO DE SERVICIO	261.554	261.558	261.443	261.025	260.593	260.100	259.236	258.315	257.484	256.676	255.584	254.377	253.222	252.953											
TERRENO NATURAL	261.555	261.509	261.063	260.442	260.208	259.926	259.246	258.486	257.796	256.825	255.588	254.312	253.346	252.953											
COTA ROJA	-0.001	0.049	0.379	0.583	0.385	0.174	-0.010	-0.171	-0.313	-0.149	-0.004	0.065	-0.124	0.000											

DIAG. CURVATURAS

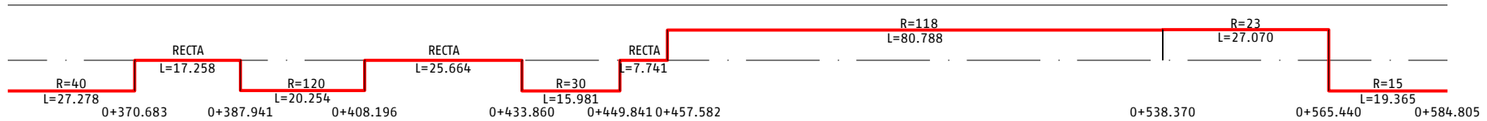

DIAG. PERALTES

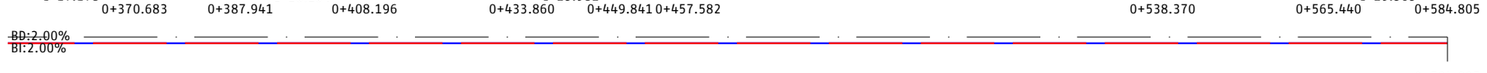

P03-2984-2-AVE-A14-EXP-C-TRD-3.3.1_64.dwg

adif ALTA VELOCIDAD

TÍTULO
PROYECTO DE CONSTRUCCIÓN DE MEJORA INTEGRAL DE LA INFRAESTRUCTURA DE LA LÍNEA DE ALTA VELOCIDAD MADRID - SEVILLA.
TRAMO C: GUADALMEZ - CÓRDOBA

AUTOR
ayesa IDEAM
D. Javier Valencia Vera

ESCALA (Original UNE-A1)
H 1:500
V 1:100
Numérica
Gráfica H 0 5 10 15m
V 0 1 2 3m

FECHA
JUNIO 2021

TÍTULO DEL PLANO
EXPROPIACIONES
TRAZADO. CAMINOS.
VIAL 47 PPKK 316+620-317+200 (VÍA I)

Nº DE ANEJO
A14_3.3.1.64
Hoja 4 de 4

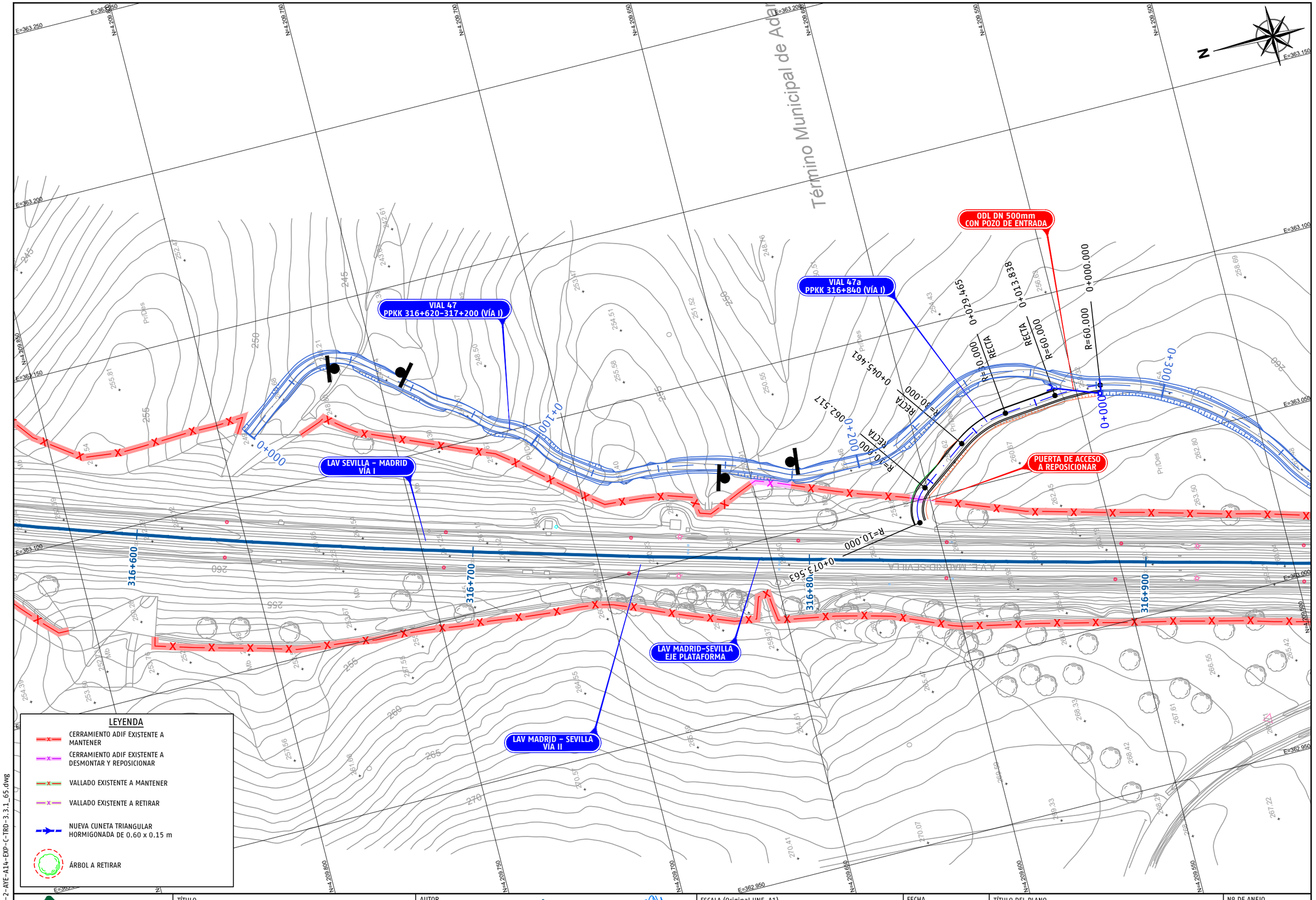

P03-2984-2-AYE-A14-EXP-C-TRD-3.3.1_65.dwg

adif ALTA VELOCIDAD

TÍTULO
PROYECTO DE CONSTRUCCIÓN DE MEJORA INTEGRAL DE LA INFRAESTRUCTURA DE LA LÍNEA DE ALTA VELOCIDAD MADRID - SEVILLA.
TRAMO C: GUADALMEZ - CÓRDOBA

AUTOR
ayesa IDEAM
D. Javier Valencia Vera

ESCALA (Original UNE-A1)
1:500
Numérica
Gráfica
0 5 10 15m

FECHA
JUNIO 2021

TÍTULO DEL PLANO
EXPROPIACIONES
TRAZADO. CAMINOS.
VIAL 47a PPKK 316+840 (VÍA I)

Nº DE ANEJO
A14_3.3.1.65
Hoja 1 de 2

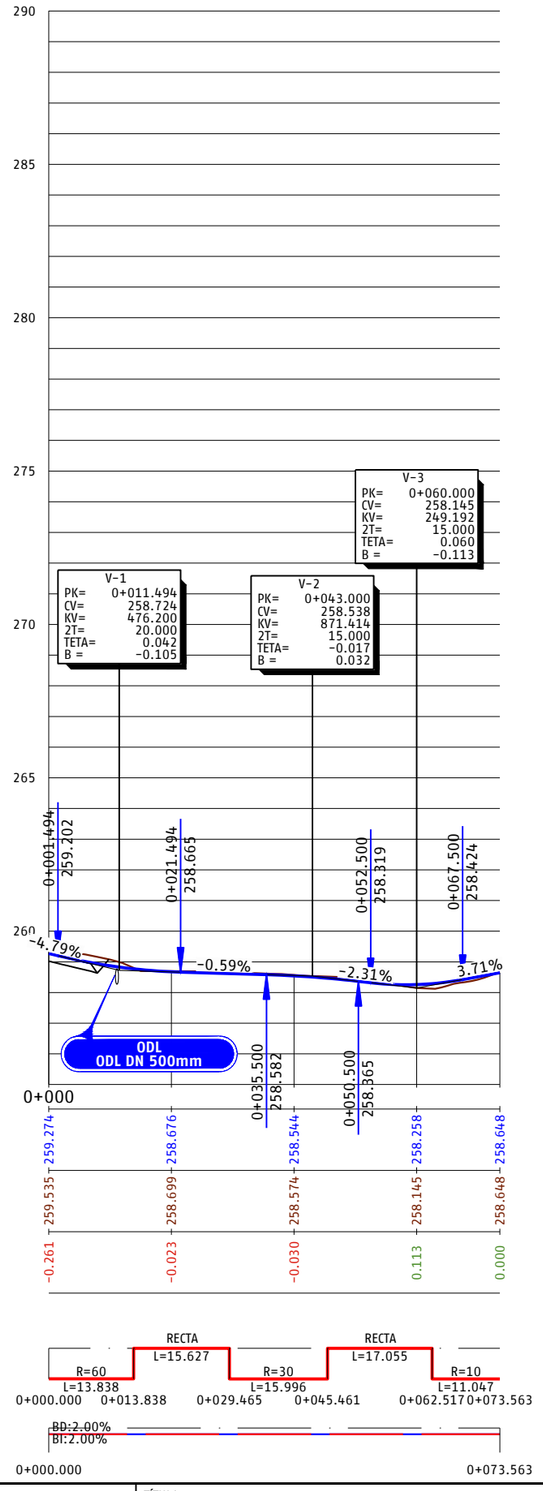

P03-2984-2-AYE-A14-EXP-C-TRD-3.3.1_65.dwg

adif ALTA VELOCIDAD

TÍTULO
PROYECTO DE CONSTRUCCIÓN DE MEJORA INTEGRAL DE LA INFRAESTRUCTURA DE LA LÍNEA DE ALTA VELOCIDAD MADRID - SEVILLA.
TRAMO C: GUADALMEZ - CÓRDOBA

AUTOR
ayesa IDEAM
D. Javier Valencia Vera

ESCALA (Original UNE-A1)
H 1:500
V 1:100
Numérica
Gráfica H 0 5 10 15m
V 0 1 2 3m

FECHA
JUNIO 2021

TÍTULO DEL PLANO
EXPROPIACIONES
TRAZADO. CAMINOS.
VIAL 47a PPKK 316+840 (VÍA I)

Nº DE ANEJO
A14_3.3.1.65
Hoja 2 de 2

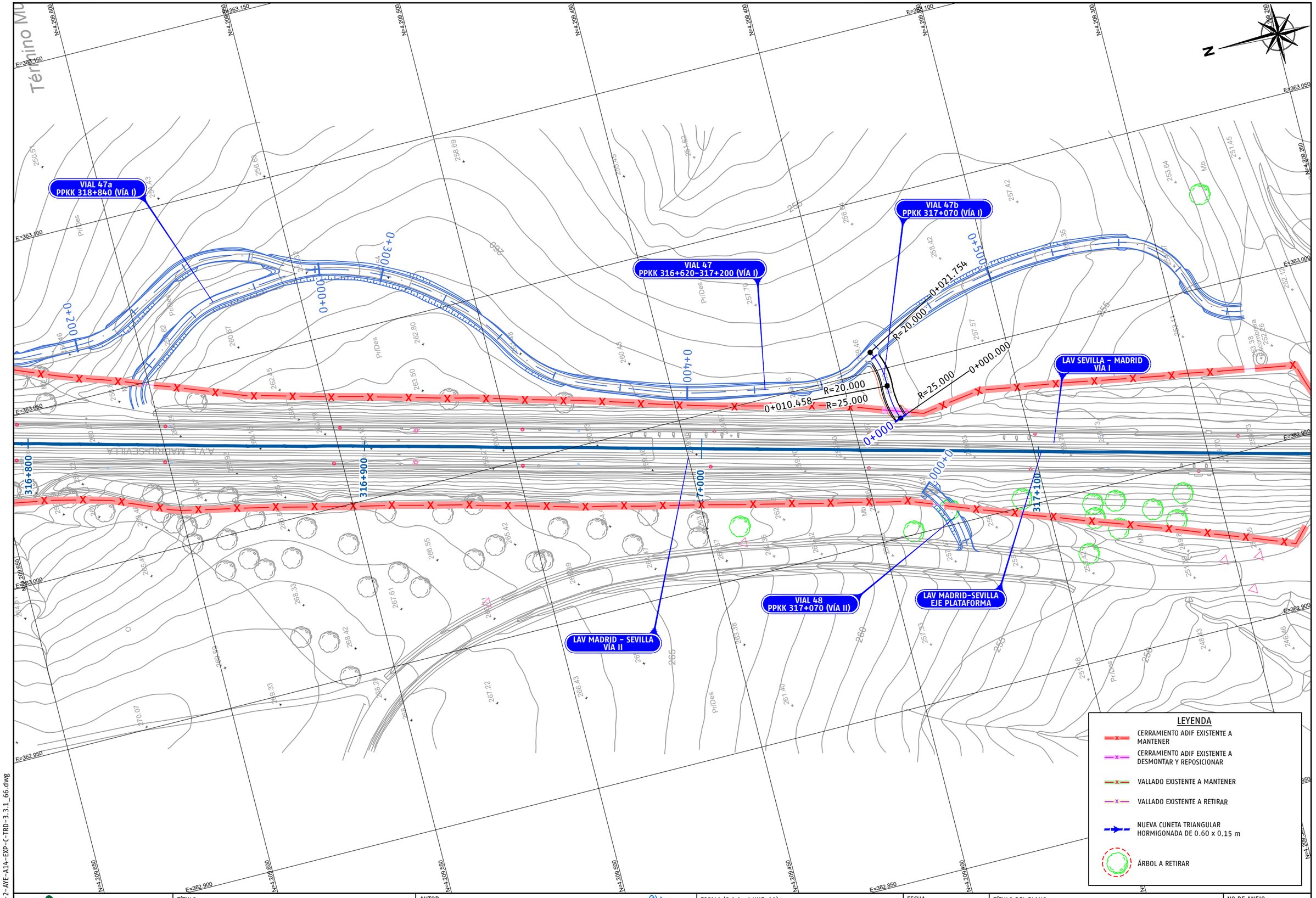

P03-2984-2-AYE-A14-EXP-C-TRD-3.3.1_66.dwg

adif ALTA VELOCIDAD	TÍTULO PROYECTO DE CONSTRUCCIÓN DE MEJORA INTEGRAL DE LA INFRAESTRUCTURA DE LA LÍNEA DE ALTA VELOCIDAD MADRID - SEVILLA. TRAMO C: GUADALMEZ - CÓRDOBA	AUTOR ayesa IDEAM D. Javier Valencia Vera	ESCALA (Original UNE-A1) 1:500 Numérica 0 5 10 15m Gráfica	FECHA JUNIO 2021	TÍTULO DEL PLANO EXPROPIACIONES TRAZADO. CAMINOS. VIAL 47b PPKK 317+070 (VÍA I)	Nº DE ANEJO A14_3.3.1.66 Hoja 1 de 2

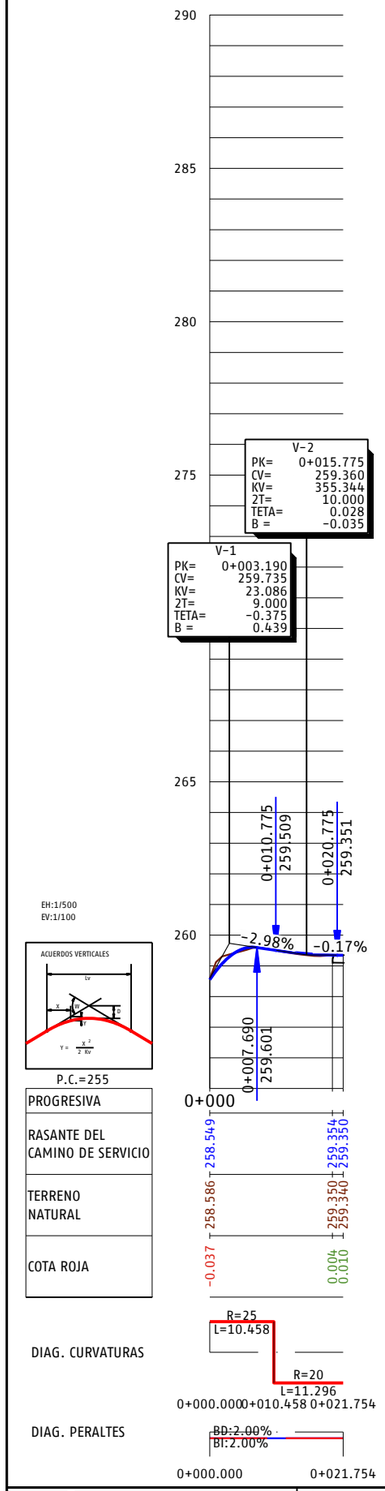

P03-2984-2-AVE-A14-EXP-C-TRD-3.3.1_66.dwg

adif ALTA VELOCIDAD

TÍTULO
PROYECTO DE CONSTRUCCIÓN DE MEJORA INTEGRAL DE LA INFRAESTRUCTURA DE LA LÍNEA DE ALTA VELOCIDAD MADRID - SEVILLA.
TRAMO C: GUADALMEZ - CÓRDOBA

AUTOR
ayesa IDEAM TYPSA INTERNATIONAL GROUP
D. Javier Valencia Vera

ESCALA (Original UNE-A1)
H 1:500
V 1:100
Numérica
Gráfica H 0 5 10 15m
V 0 1 2 3m

FECHA
JUNIO 2021

TÍTULO DEL PLANO
EXPROPIACIONES
TRAZADO. CAMINOS.
VIAL 47b PPKK 317+070 (VÍA I)

Nº DE ANEJO
A14_3.3.1.66
Hoja 2 de 2

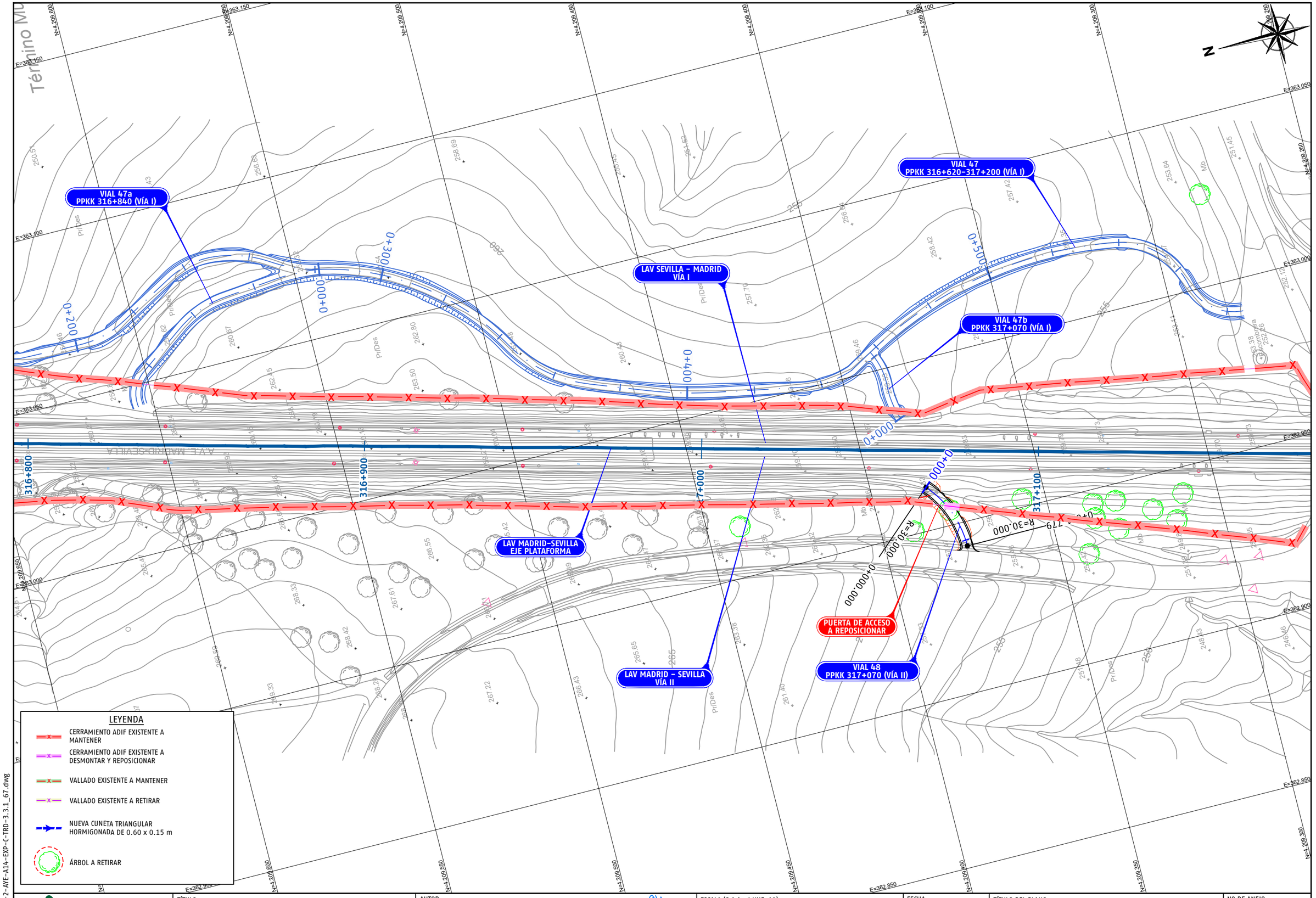

P03-2984-2-AYE-A14-EXP-C-TRD-3.3.1_67.dwg

adif ALTA VELOCIDAD	TÍTULO PROYECTO DE CONSTRUCCIÓN DE MEJORA INTEGRAL DE LA INFRAESTRUCTURA DE LA LÍNEA DE ALTA VELOCIDAD MADRID - SEVILLA. TRAMO C: GUADALMEZ - CÓRDOBA	AUTOR ayesa IDEAM D. Javier Valencia Vera	ESCALA (Original UNE-A1) 1:500 Numérica 0 5 10 15m Gráfica	FECHA JUNIO 2021	TÍTULO DEL PLANO EXPROPIACIONES TRAZADO. CAMINOS. VIAL 48 PPKK 317+070 (VÍA II)	Nº DE ANEJO A14_3.3.1.67 Hoja 1 de 2



P03-2984-2-AVE-A14-EXP-C-TRD-3.3.1_67.dwg

adif ALTA VELOCIDAD

TÍTULO
PROYECTO DE CONSTRUCCIÓN DE MEJORA INTEGRAL DE LA INFRAESTRUCTURA DE LA LÍNEA DE ALTA VELOCIDAD MADRID - SEVILLA.
TRAMO C: GUADALMEZ - CÓRDOBA

AUTOR
ayesa IDEAM
D. Javier Valencia Vera

ESCALA (Original UNE-A1)
H 1:500
V 1:100
Numérica
Gráfica H 0 5 10 15m
V 0 1 2 3m

FECHA
JUNIO 2021

TÍTULO DEL PLANO
EXPROPIACIONES
TRAZADO. CAMINOS.
VIAL 48 PPKK 317+070 (VÍA II)

Nº DE ANEJO
A14_3.3.1.67
Hoja 2 de 2

LAV SEVILLA – MADRID
VÍA I

LAV MADRID–SEVILLA
EJE PLATAFORMA

LAV MADRID – SEVILLA
VÍA II

317+200

317+300

317+400

317+500

0+000

0+100

0+200

0+300

R=50.000

R=80.000

R=50.000

R=80.000

R=100.000

R=50.000

R=100.000

R=50.000

RECTA

R=30.000

0+000.000

0+037.808

0+054.971

0+066.253

0+083.464

0+092.870

ODL DN 500mm
CON POZO DE ENTRADA

R=80.000

R=30.000

0+112.285

R=80.000

R=150.000

0+135.597

R=150.000

R=100.000

0+158.884

R=100.000

R=100.000

0+172.751

R=100.000

R=200.000

0+190.697

R=200.000

R=500.000

0+206.531

R=500.000

R=300.000

0+230.102

R=300.000

R=100.000

0+250.865

ODL DN 500mm
CON POZO DE ENTRADA

VIAL 49
PPKK 317+240-317+670 (VÍA II)

CUNETA TRIANGULAR HORMIGONADA
0.60 x 0.15 m

0+261.812

R=150.000

R=100.000

0+279.195

R=150.000

R=15.000

0+305.786

R=15.000

RECTA

0+318.397

R=15.000

RECTA

ODL DN 500mm
CON POZO DE ENTRADA

R=100.000

R=15.000

0+352.3

E=362.950

E=362.900

E=362.850

E=362.800

E=362.750

E=362.700

E=362.650

N=4.209.250

N=4.209.200

N=4.209.150

N=4.209.100

N=4.209.050

N=4.209.000

N=4.208.950

N=4.208.900

N=4.208.850

N=4.208.800

N=4.208.750

N=4.208.700

N=4.208.650

N=4.208.600

N=4.208.550

N=4.208.500

N=4.208.450

N=4.208.400

N=4.208.350

N=4.208.300

Límite Municipal de Adamuz

LEYENDA

- CERRAMIENTO ADIF EXISTENTE A MANTENER
- CERRAMIENTO ADIF EXISTENTE A DESMONTAR Y REPOSICIONAR
- VALLADO EXISTENTE A MANTENER
- VALLADO EXISTENTE A RETIRAR
- NUEVA CUNETA TRIANGULAR HORMIGONADA DE 0.60 x 0.15 m
- ÁRBOL A RETIRAR

1 2

P03-2984-2-AYE-A14-EXP-C-TRD-3.3.1_68.dwg

adif ALTA VELOCIDAD

TÍTULO
PROYECTO DE CONSTRUCCIÓN DE MEJORA INTEGRAL DE LA INFRAESTRUCTURA DE LA LÍNEA DE ALTA VELOCIDAD MADRID – SEVILLA.
TRAMO C: GUADALMEZ – CÓRDOBA

AUTOR
ayesa IDEAM TYPSA INTERNATIONAL GROUP
D. Javier Valencia Vera

ESCALA (Original UNE-A1)
1:500
Numérica
Gráfica
0 5 10 15m

FECHA
JUNIO 2021

TÍTULO DEL PLANO
EXPROPIACIONES
TRAZADO. CAMINOS.
VIAL 49 PPKK 317+240-317+670 (VÍA II)

Nº DE ANEJO
A14_3.3.1.68
Hoja 1 de 4

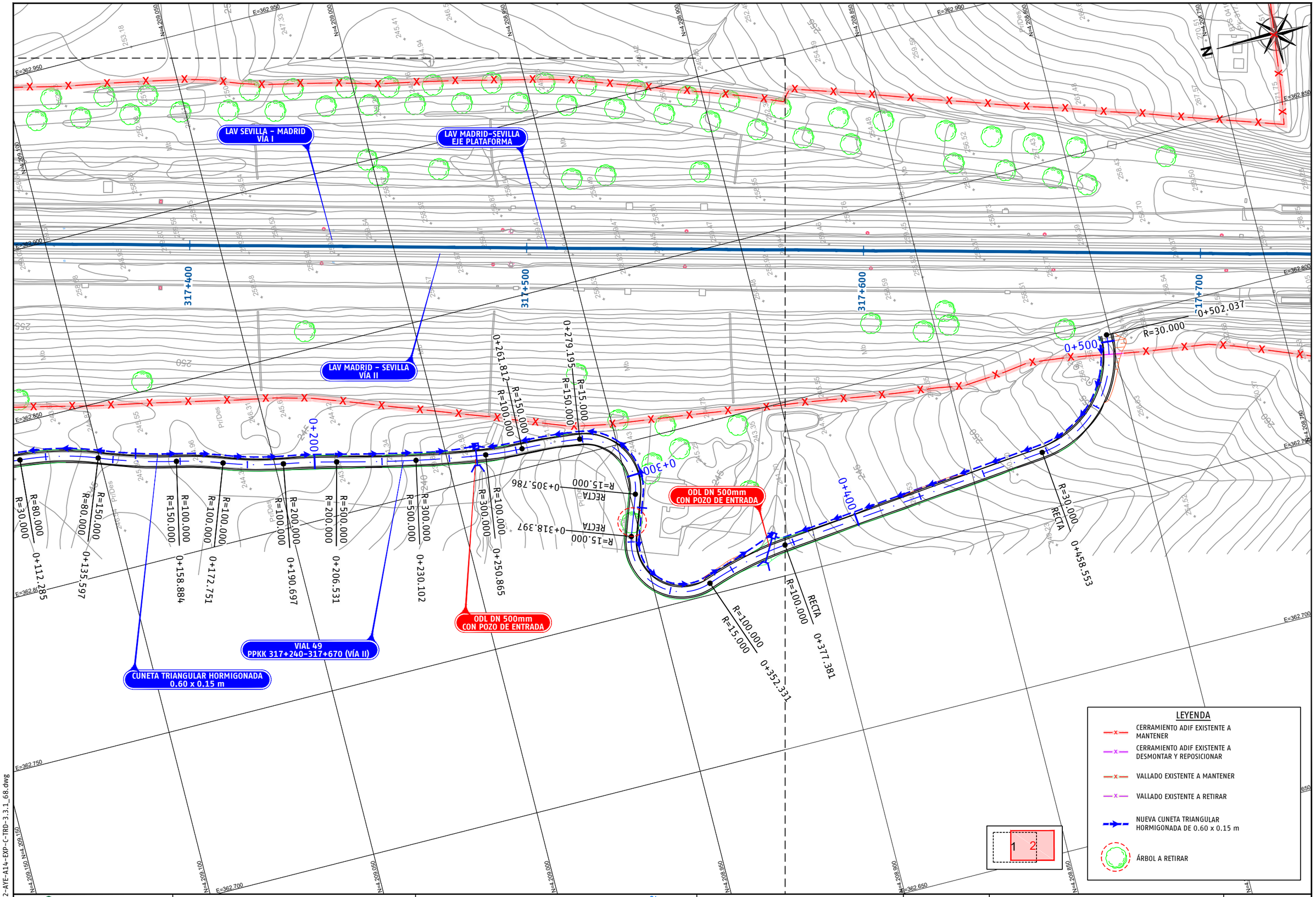

P03-2984-2-AYE-A14-EXP-C-TRD-3.3.1_68.dwg

adif ALTA VELOCIDAD

TÍTULO
PROYECTO DE CONSTRUCCIÓN DE MEJORA INTEGRAL DE LA INFRAESTRUCTURA DE LA LÍNEA DE ALTA VELOCIDAD MADRID - SEVILLA.
TRAMO C: GUADALMEZ - CÓRDOBA

AUTOR
ayesa IDEAM
D. Javier Valencia Vera

ESCALA (Original UNE-A1)
1:500
Numérica
Gráfica
0 5 10 15m

FECHA
JUNIO 2021

TÍTULO DEL PLANO
EXPROPIACIONES
TRAZADO. CAMINOS.
VIAL 49 PPKK 317+240-317+670 (VÍA II)

Nº DE ANEJO
A14_3.3.1.68
Hoja 2 de 4

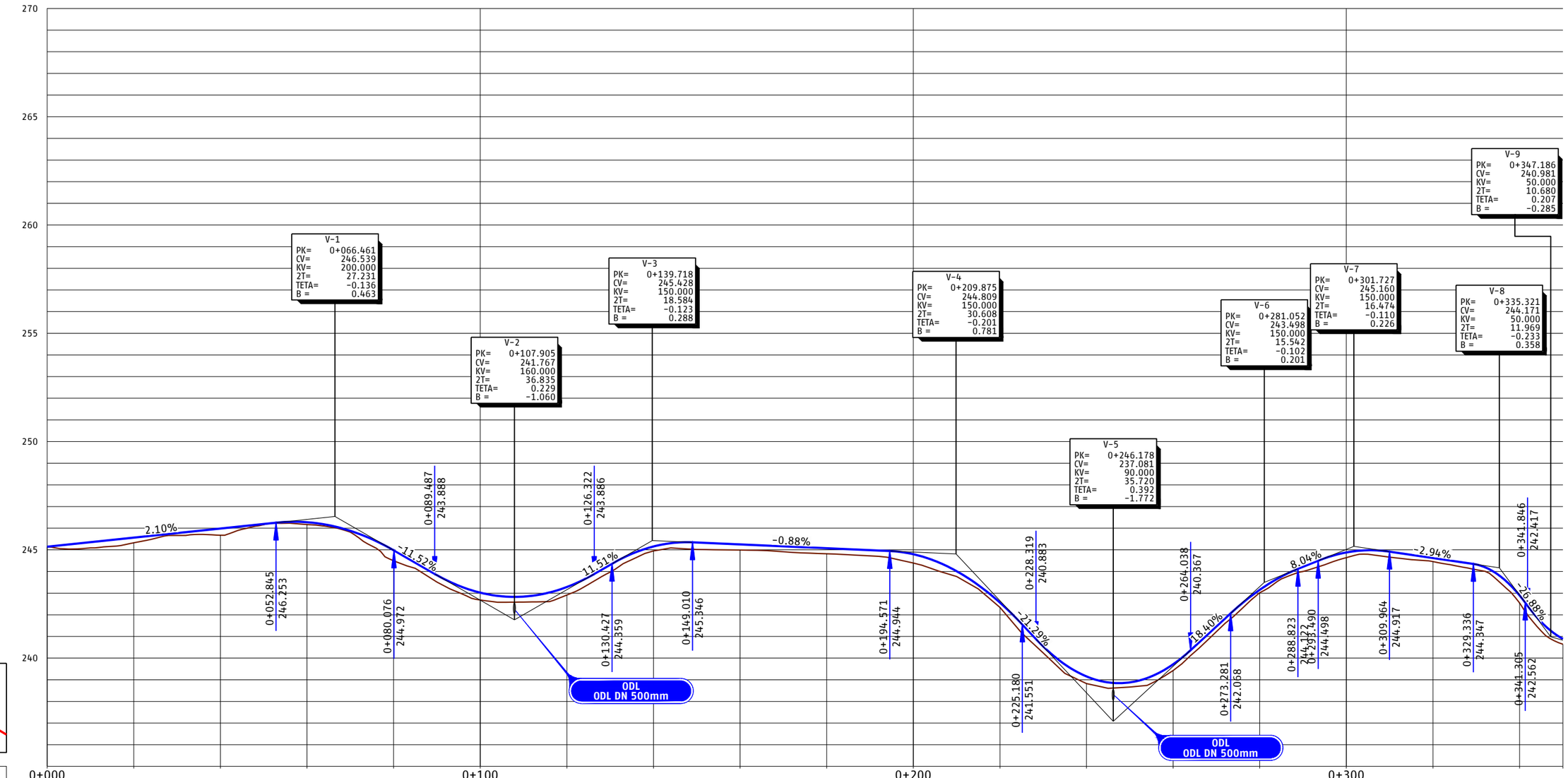

P03-2984-2-AYE-A14-EXP-C-TRD-3.3.1_68.dwg

adif ALTA VELOCIDAD

TÍTULO
PROYECTO DE CONSTRUCCIÓN DE MEJORA INTEGRAL DE LA INFRAESTRUCTURA DE LA LÍNEA DE ALTA VELOCIDAD MADRID - SEVILLA.
TRAMO C: GUADALMEZ - CÓRDOBA

AUTOR
ayesa IDEAM TYPSA INTERNATIONAL GROUP
D. Javier Valencia Vera

ESCALA (Original UNE-A1)
H 1:500
V 1:100
Numérica
Gráfica H 0 5 10 15m
V 0 1 2 3m

FECHA
JUNIO 2021

TÍTULO DEL PLANO
EXPROPIACIONES
TRAZADO. CAMINOS.
VIAL 49 PPKK 317+240-317+670 (VÍA II)

Nº DE ANEJO
A14_3.3.1.68
Hoja 3 de 4

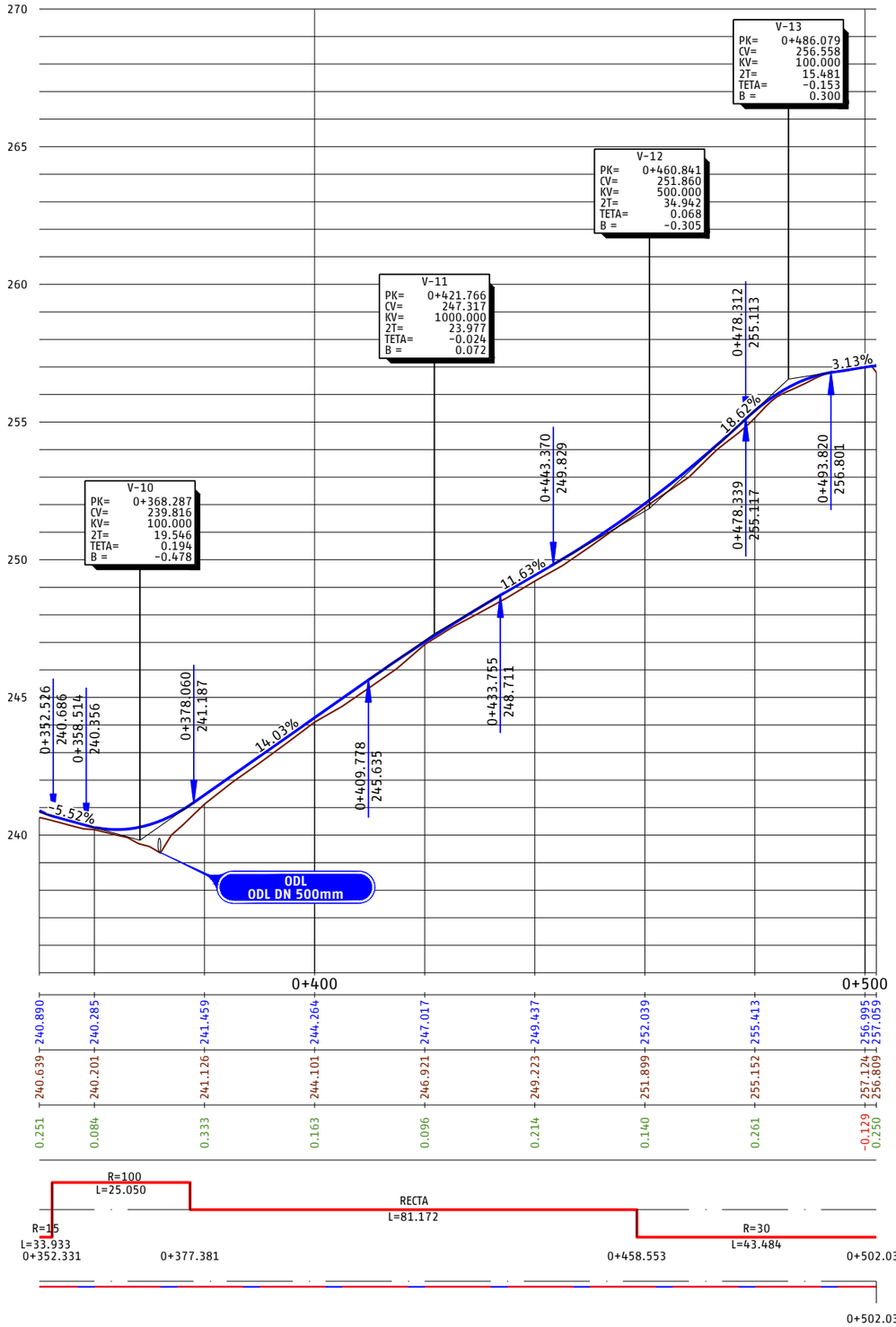

EH:1/500
EV:1/100



P.C.=235

PROGRESIVA	0+352.526	0+358.514	0+378.060	0+409.778	0+433.755	0+443.370	0+478.339	0+478.312	0+493.820
RASANTE DEL CAMINO DE SERVICIO	240.890	240.285	241.459	244.264	247.017	249.437	252.039	255.413	256.995 257.059
TERRENO NATURAL	240.639	240.201	241.126	244.101	246.921	249.223	251.899	255.152	257.124 256.809
COTA ROJA	0.251	0.084	0.333	0.163	0.096	0.214	0.140	0.261	-0.129 0.250

DIAG. CURVATURAS

R=15
L=33.933
0+352.331

R=100
L=25.050

0+377.381

RECTA
L=81.172

0+458.553

R=30
L=43.484

0+502.037

DIAG. PERALTES

0+502.037

P03-2984-2-AVE-A14-EXP-C-TRD-3.3.1_68.dwg

adif ALTA VELOCIDAD

TÍTULO
PROYECTO DE CONSTRUCCIÓN DE MEJORA INTEGRAL DE LA INFRAESTRUCTURA DE LA LÍNEA DE ALTA VELOCIDAD MADRID - SEVILLA.
TRAMO C: GUADALMEZ - CÓRDOBA

AUTOR
ayesa IDEAM
D. Javier Valencia Vera

ESCALA (Original UNE-A1)
H 1:500
V 1:100
Numérica
Gráfica H 0 5 10 15m
V 0 1 2 3m

FECHA
JUNIO 2021

TÍTULO DEL PLANO
EXPROPIACIONES
TRAZADO. CAMINOS.
VIAL 49 PPKK 317+240-317+670 (VÍA II)

Nº DE ANEJO
A14_3.3.1.68
Hoja 4 de 4

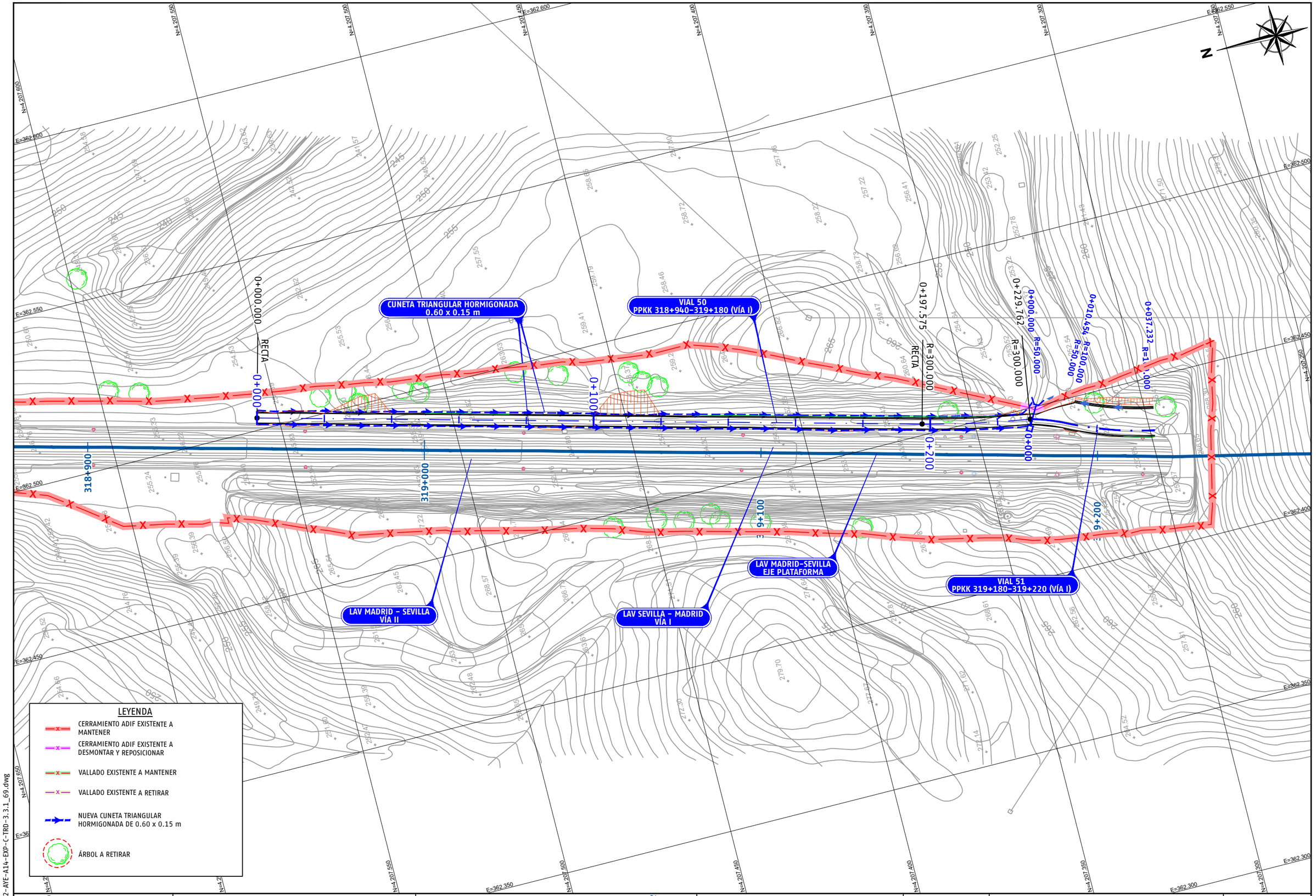

P03-2984-2-AVE-A14-EXP-C-TRD-3.3.1_69.dwg

adif ALTA VELOCIDAD

TÍTULO
PROYECTO DE CONSTRUCCIÓN DE MEJORA INTEGRAL DE LA INFRAESTRUCTURA DE LA LÍNEA DE ALTA VELOCIDAD MADRID - SEVILLA.
TRAMO C: GUADALMEZ - CÓRDOBA

AUTOR
ayesa IDEAM
D. Javier Valencia Vera

ESCALA (Original UNE-A1)
1:500
Numérica
0 5 10 15m
Gráfica

FECHA
JUNIO 2021

TÍTULO DEL PLANO
EXPROPIACIONES
TRAZADO. CAMINOS.
VIAL 50 PPKK 318+940-319+180 (VÍA I)

Nº DE ANEJO
A14_3.3.1.69
Hoja 1 de 2



EH:1/500
EV:1/100

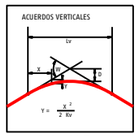

P.C.=245

PROGRESIVA	0+000											
RASANTE DEL CAMINO DE SERVICIO	254.968	254.728	254.488	254.248	254.008	253.768	253.528	253.288	253.048	252.808	252.568	252.049	251.510
TERRENO NATURAL	254.968	254.603	254.005	253.814	253.558	253.292	252.975	252.624	252.406	251.999	251.975	251.608	251.238
COTA ROJA	0.000	0.125	0.483	0.434	0.451	0.476	0.553	0.665	0.642	0.810	0.594	0.440	0.272

DIAG. CURVATURAS



DIAG. PERALTES



P03-2984-2-AYE-A14-EXP-C-TRD-3.3.1_69.dwg

adif ALTA VELOCIDAD

TÍTULO
PROYECTO DE CONSTRUCCIÓN DE MEJORA INTEGRAL DE LA INFRAESTRUCTURA DE LA LÍNEA DE ALTA VELOCIDAD MADRID - SEVILLA.
TRAMO C: GUADALMEZ - CÓRDOBA

AUTOR
ayesa IDEAM
D. Javier Valencia Vera

ESCALA (Original UNE-A1)
H 1:500
V 1:100
Numérica
Gráfica H 0 5 10 15m
V 0 1 2 3m

FECHA
JUNIO 2021

TÍTULO DEL PLANO
EXPROPIACIONES
TRAZADO. CAMINOS.
VIAL 50 PPKK 318+940-319+180 (VÍA I)

Nº DE ANEJO
A14_3.3.1.69
Hoja 2 de 2

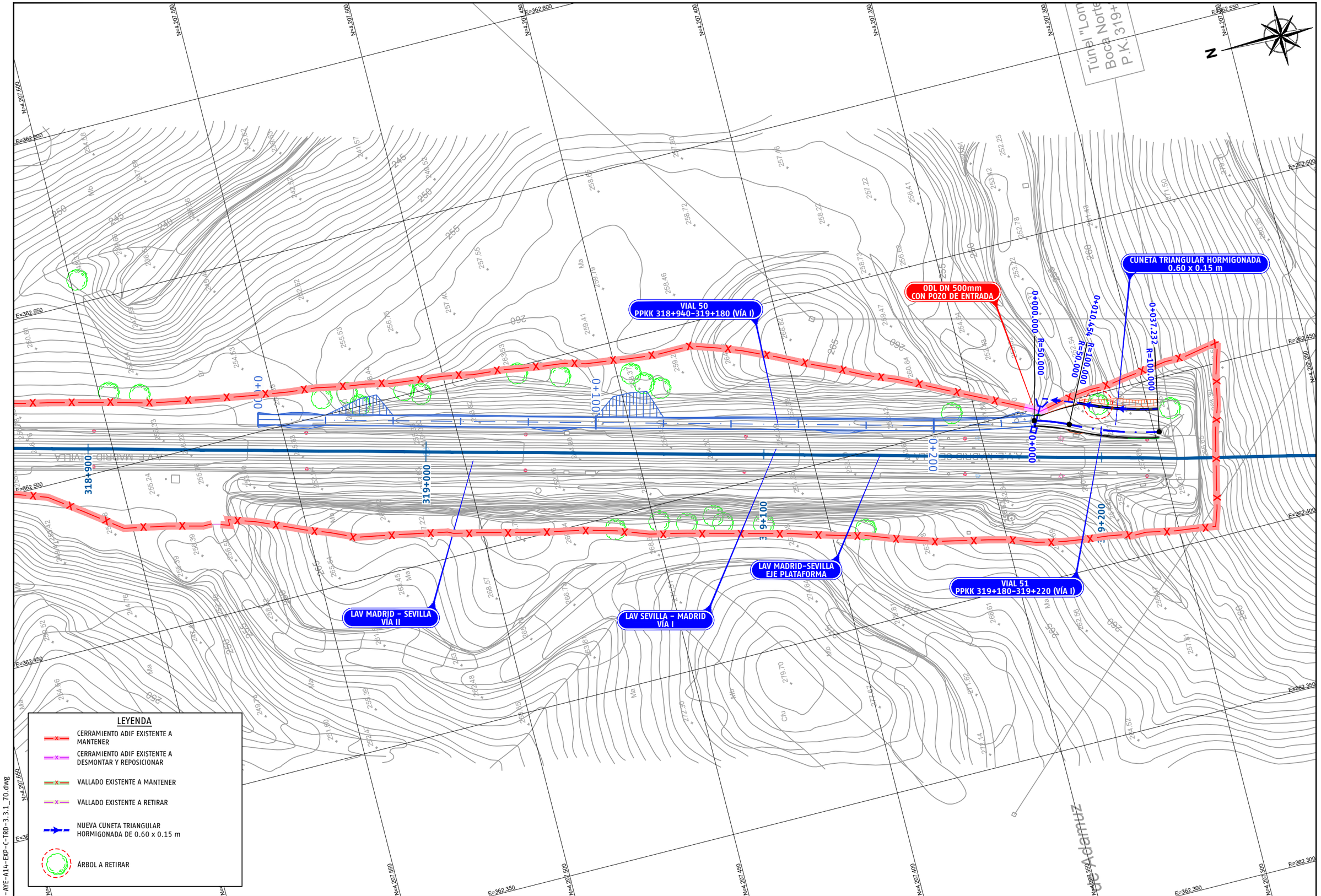

P03-2984-2-AVE-A14-EXP-C-TRD-3.3.1_70.dwg

adif ALTA VELOCIDAD

TÍTULO
PROYECTO DE CONSTRUCCIÓN DE MEJORA INTEGRAL DE LA INFRAESTRUCTURA DE LA LÍNEA DE ALTA VELOCIDAD MADRID - SEVILLA.
TRAMO C: GUADALMEZ - CÓRDOBA

AUTOR
ayesa IDEAM
D. Javier Valencia Vera

ESCALA (Original UNE-A1)
1:500
Numérica
0 5 10 15m
Gráfica

FECHA
JUNIO 2021

TÍTULO DEL PLANO
EXPROPIACIONES
TRAZADO. CAMINOS.
VIAL 51 PPKK 319+180-319+220 (VÍA I)

Nº DE ANEJO
A14_3.3.1.70
Hoja 1 de 2

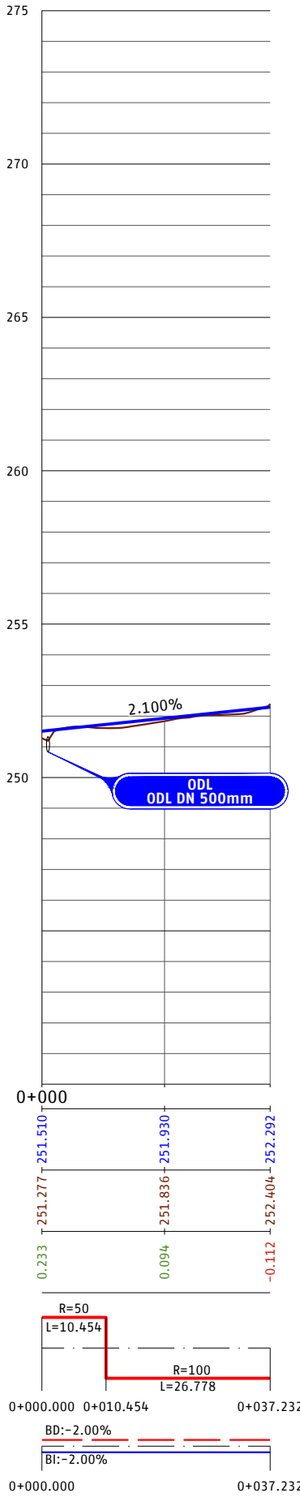

P03-2984-2-AVE-A14-EXP-C-TRD-3.3.1_70.dwg

adif ALTA VELOCIDAD

TÍTULO
PROYECTO DE CONSTRUCCIÓN DE MEJORA INTEGRAL DE LA INFRAESTRUCTURA DE LA LÍNEA DE ALTA VELOCIDAD MADRID – SEVILLA.
TRAMO C: GUADALMEZ – CÓRDOBA

AUTOR
ayesa IDEAM TYPSA INTERNATIONAL GROUP
D. Javier Valencia Vera

ESCALA (Original UNE-A1)
H 1:500
V 1:100
Numérica
Gráfica H 0 5 10 15m V 0 1 2 3m

FECHA
JUNIO 2021

TÍTULO DEL PLANO
EXPROPIACIONES
TRAZADO. CAMINOS.
VIAL 51 PPKK 319+180-319+220 (VÍA I)

Nº DE ANEJO
A14_3.3.1.70
Hoja 2 de 2

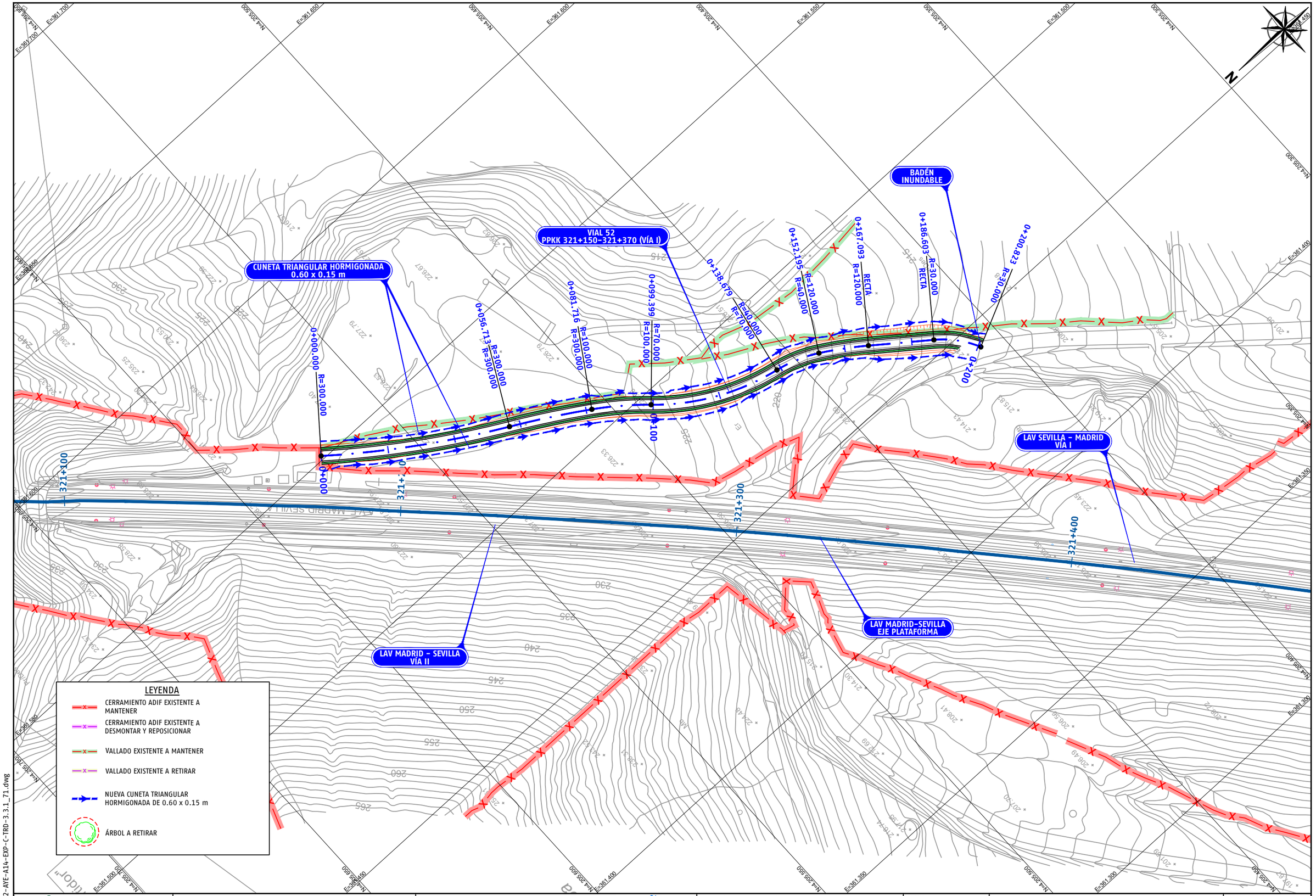

P03-2984-2-AYE-A14-EXP-C-TRD-3.3.1_71.dwg

adif ALTA VELOCIDAD

TÍTULO
PROYECTO DE CONSTRUCCIÓN DE MEJORA INTEGRAL DE LA INFRAESTRUCTURA DE LA LÍNEA DE ALTA VELOCIDAD MADRID - SEVILLA.
TRAMO C: GUADALMEZ - CÓRDOBA

AUTOR
ayesa IDEAM FOLIN INTERNATIONAL GROUP
D. Javier Valencia Vera

ESCALA (Original UNE-A1)
1:500
Numérica
0 5 10 15m
Gráfica

FECHA
JUNIO 2021

TÍTULO DEL PLANO
EXPROPIACIONES
TRAZADO. CAMINOS.
VIAL 52 PPKK 321+150-321+370 (VÍA I)

Nº DE ANEJO
A14_3.3.1.71
Hoja 1 de 2

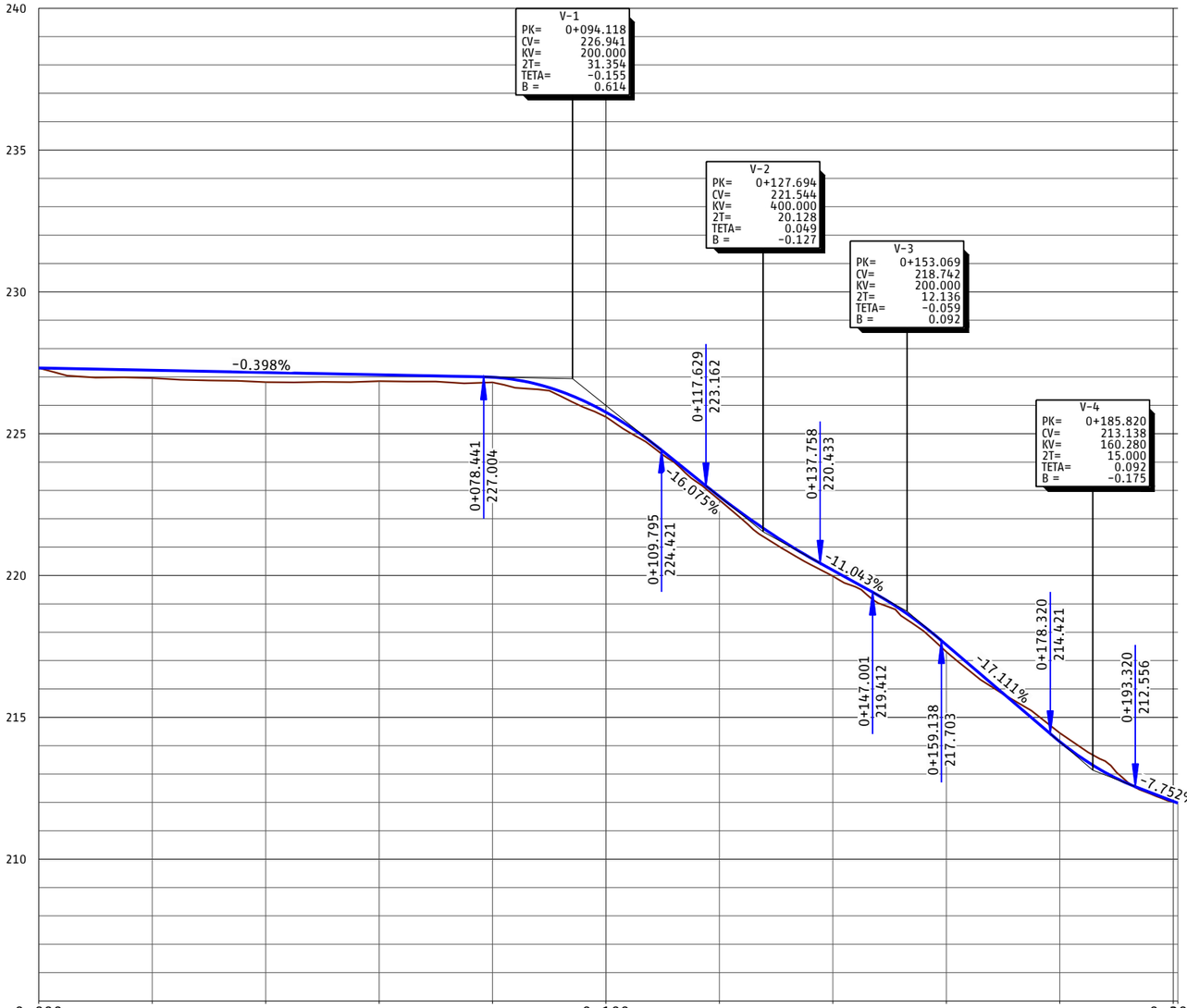

EH:1/500
EV:1/100

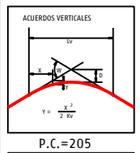

P.C.=205

PROGRESIVA	0+000										0+200
RASANTE DEL CAMINO DE SERVICIO	227.316	227.236	227.157	227.077	226.991	225.756	222.788	220.185	217.556	214.142	212.038 211.975
TERRENO NATURAL	227.316	226.961	226.817	226.850	226.807	225.592	222.661	219.978	217.309	214.449	212.024 211.975
COTA ROJA	-0.000	0.276	0.340	0.227	0.184	0.164	0.126	0.207	0.247	-0.307	0.014 0.000

DIAG. CURVATURAS

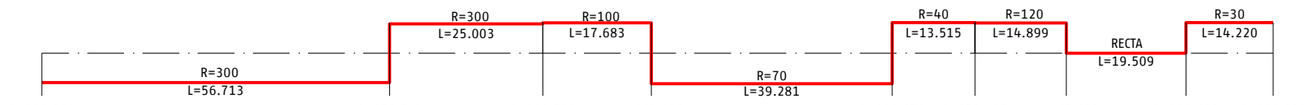

DIAG. PERALTES



P03-2984-2-AYE-A14-EXP-C-TRD-3.3.1_71.dwg

adif ALTA VELOCIDAD

TÍTULO
PROYECTO DE CONSTRUCCIÓN DE MEJORA INTEGRAL DE LA INFRAESTRUCTURA DE LA LÍNEA DE ALTA VELOCIDAD MADRID - SEVILLA.
TRAMO C: GUADALMEZ - CÓRDOBA

AUTOR
ayesa IDEAM
D. Javier Valencia Vera

ESCALA (Original UNE-A1)
H 1:500
V 1:100
Numérica
Gráfica H 0 5 10 15m
V 0 1 2 3m

FECHA
JUNIO 2021

TÍTULO DEL PLANO
EXPROPIACIONES
TRAZADO. CAMINOS.
VIAL 53 PPKK 331+818-xxx+xxx (VÍA I)

Nº DE ANEJO
A14_3.3.1.71
Hoja 2 de 2

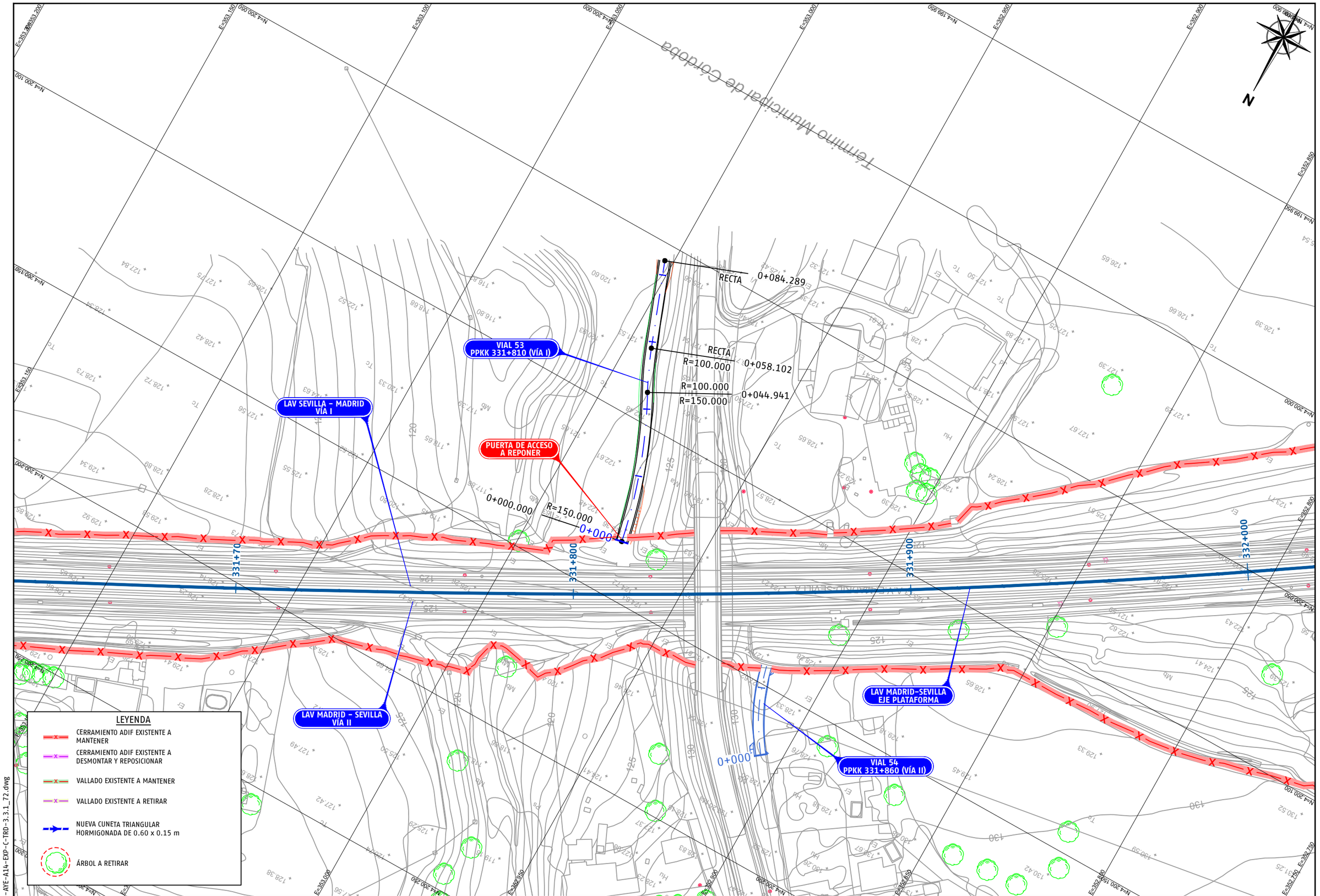

P03-2984-2-AVE-A14-EXP-C-TRD-3.3.1_72.dwg

adif ALTA VELOCIDAD	TÍTULO PROYECTO DE CONSTRUCCIÓN DE MEJORA INTEGRAL DE LA INFRAESTRUCTURA DE LA LÍNEA DE ALTA VELOCIDAD MADRID – SEVILLA. TRAMO C: GUADALMEZ – CÓRDOBA	AUTOR ayesa IDEAM D. Javier Valencia Vera	ESCALA (Original UNE-A1) 1:500 Numérica 0 5 10 15m Gráfica	FECHA JUNIO 2021	TÍTULO DEL PLANO EXPROPIACIONES TRAZADO. CAMINOS. VIAL 53 PPKK 331+810 (VÍA I)	Nº DE ANEJO A14_3.3.1.72 Hoja 1 de 2

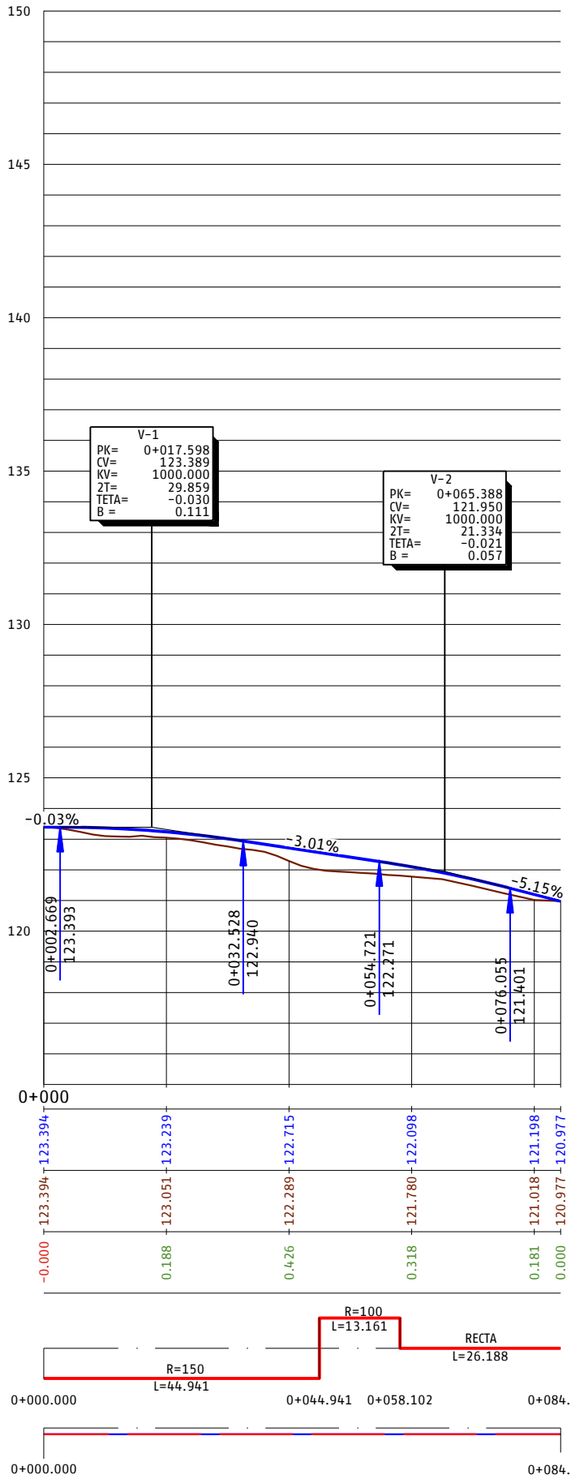

EH:1/500
EV:1/100

ACUERDOS VERTICALES

P.C.=115

P03-2984-2-AVE-A14-EXP-C-TRD-3.3.1_72.dwg

adif ALTA VELOCIDAD	TÍTULO: PROYECTO DE CONSTRUCCIÓN DE MEJORA INTEGRAL DE LA INFRAESTRUCTURA DE LA LÍNEA DE ALTA VELOCIDAD MADRID - SEVILLA. TRAMO C: GUADALMEZ - CÓRDOBA	AUTOR: ayesa, IDEAM, D. Javier Valencia Vera	ESCALA (Original UNE-A1): H 1:500, V 1:100, Numérica; Gráfica H 0 5 10 15m, V 0 1 2 3m	FECHA: JUNIO 2021	TÍTULO DEL PLANO: EXPROPIACIONES. TRAZADO. CAMINOS. VIAL 53 PPKK 331+810 (VÍA I)	Nº DE ANEJO: A14_3.3.1.72	Hoja 2 de 2

Término Municipal de Córdoba

VIAL 53
PPKK 331+810 (VÍA I)

LAV SEVILLA – MADRID
VÍA I

LAV MADRID – SEVILLA
VÍA II

VIAL 54
PPKK 331+860 (VÍA II)

PUERTA DE ACCESO
A REPONER

LAV MADRID-SEVILLA
EJE PLATAFORMA

331+700

331+800

331+900

332+000

R=60.000

0+026.568

R=60.000

0+000.000

0+000

N

LEYENDA

- CERRAMIENTO ADIF EXISTENTE A MANTENER
- CERRAMIENTO ADIF EXISTENTE A DESMONTAR Y REPOSICIONAR
- VALLADO EXISTENTE A MANTENER
- VALLADO EXISTENTE A RETIRAR
- NUEVA CUNETA TRIANGULAR HORMIGONADA DE 0.60 x 0.15 m
- ÁRBOL A RETIRAR

P03-2984-2-AVE-A14-EXP-C-TRD-3.3.1_73.dwg

adif ALTA VELOCIDAD

TÍTULO
PROYECTO DE CONSTRUCCIÓN DE MEJORA INTEGRAL DE LA INFRAESTRUCTURA DE LA LÍNEA DE ALTA VELOCIDAD MADRID – SEVILLA.
TRAMO C: GUADALMEZ – CÓRDOBA

AUTOR
ayesa IDEAM
D. Javier Valencia Vera

ESCALA (Original UNE-A1)
1:500
Numérica
0 5 10 15m
Gráfica

FECHA
JUNIO
2021

TÍTULO DEL PLANO
EXPROPIACIONES
TRAZADO. CAMINOS.
VIAL 54 PPKK 331+860 (VÍA II)

Nº DE ANEJO
A14_3.3.1.73
Hoja 1 de 2

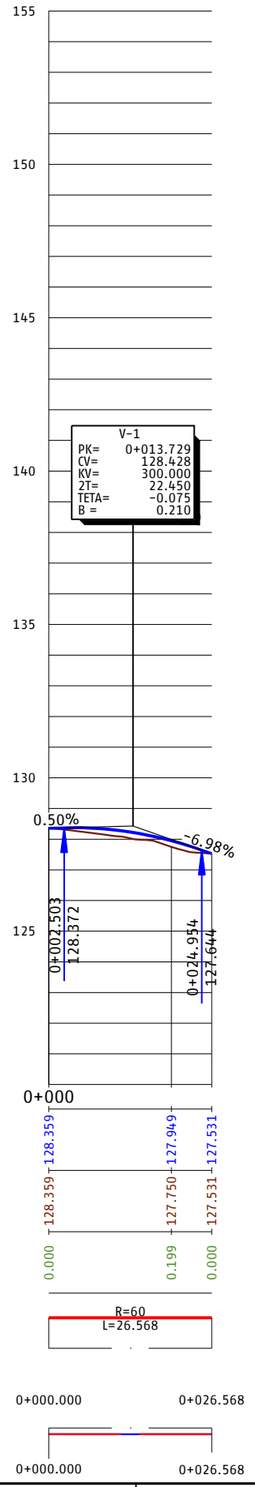

EH:1/500
EV:1/100

ACUERDOS VERTICALES

P.C.=120

PROGRESIVA
RASANTE DEL CAMINO DE SERVICIO
TERRENO NATURAL
COTA ROJA

DIAG. CURVATURAS

DIAG. PERALTES

P03-2984-2-AVE-A14-EXP-C-TRD-3.3.1_73.dwg

adif ALTA VELOCIDAD

TÍTULO
PROYECTO DE CONSTRUCCIÓN DE MEJORA INTEGRAL DE LA INFRAESTRUCTURA DE LA LÍNEA DE ALTA VELOCIDAD MADRID - SEVILLA.
TRAMO C: GUADALMEZ - CÓRDOBA

AUTOR
ayesa IDEAM TYPSA INTERNATIONAL GROUP
D. Javier Valencia Vera

ESCALA (Original UNE-A1)
H 1:500
V 1:100
Numérica
Gráfica H 0 5 10 15m V 0 1 2 3m

FECHA
JUNIO 2021

TÍTULO DEL PLANO
EXPROPIACIONES
TRAZADO. CAMINOS.
VIAL 54 PPKK 331+860 (VÍA II)

Nº DE ANEJO
A14_3.3.1.73
Hoja 2 de 2

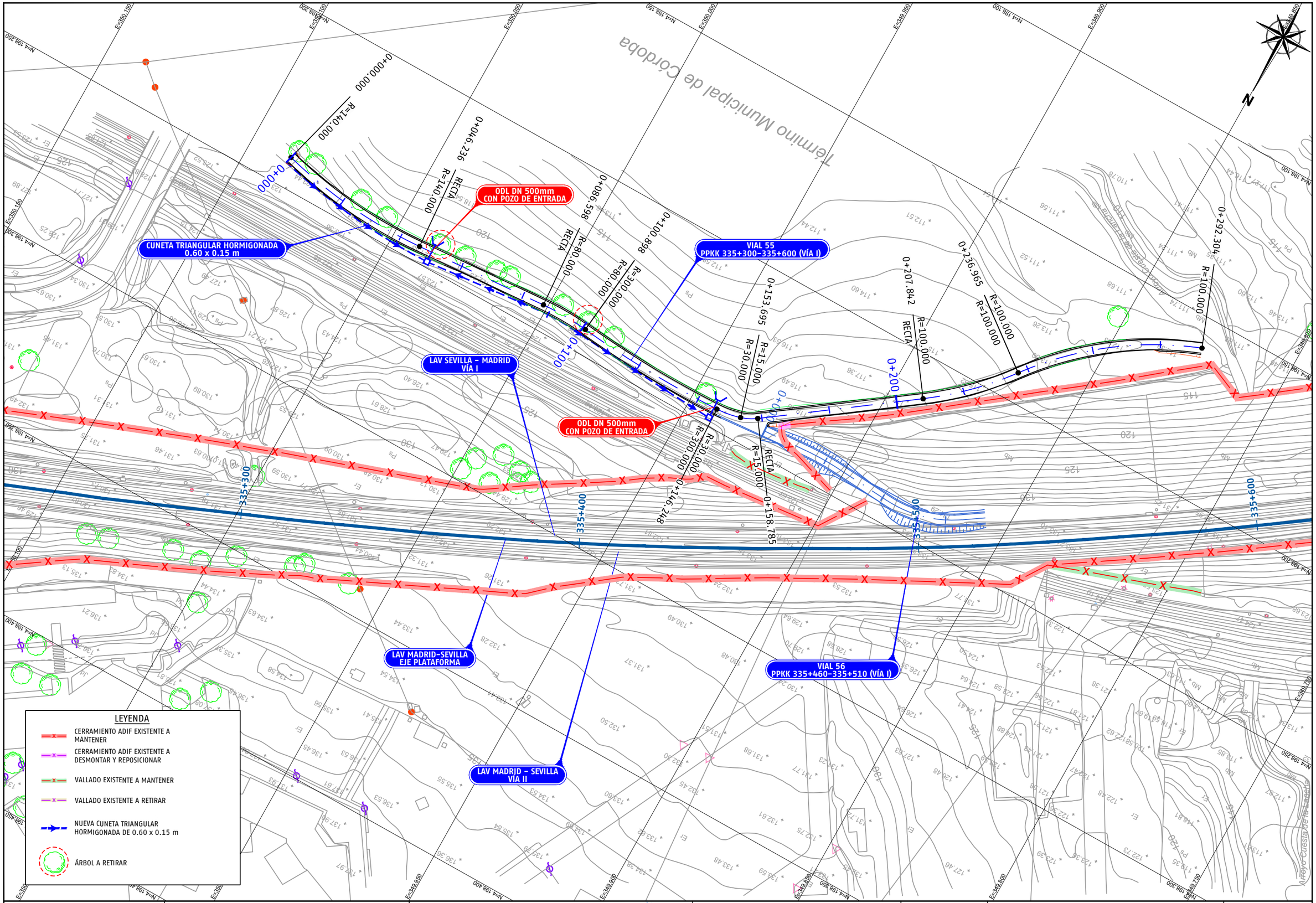

P03-2984-2-AYE-A14-EXP-C-TRD-3.3.1_74.dwg

adif ALTA VELOCIDAD	TÍTULO PROYECTO DE CONSTRUCCIÓN DE MEJORA INTEGRAL DE LA INFRAESTRUCTURA DE LA LÍNEA DE ALTA VELOCIDAD MADRID - SEVILLA. TRAMO C: GUADALMEZ - CÓRDOBA	AUTOR ayesa IDEAM D. Javier Valencia Vera	ESCALA (Original UNE-A1) 1:500 Numérica Gráfica 0 5 10 15m	FECHA JUNIO 2021	TÍTULO DEL PLANO EXPROPIACIONES TRAZADO. CAMINOS. VIAL 55 PPKK 335+300-335+600 (VÍA I)	Nº DE ANEJO A14_3.3.1.74 Hoja 1 de 2

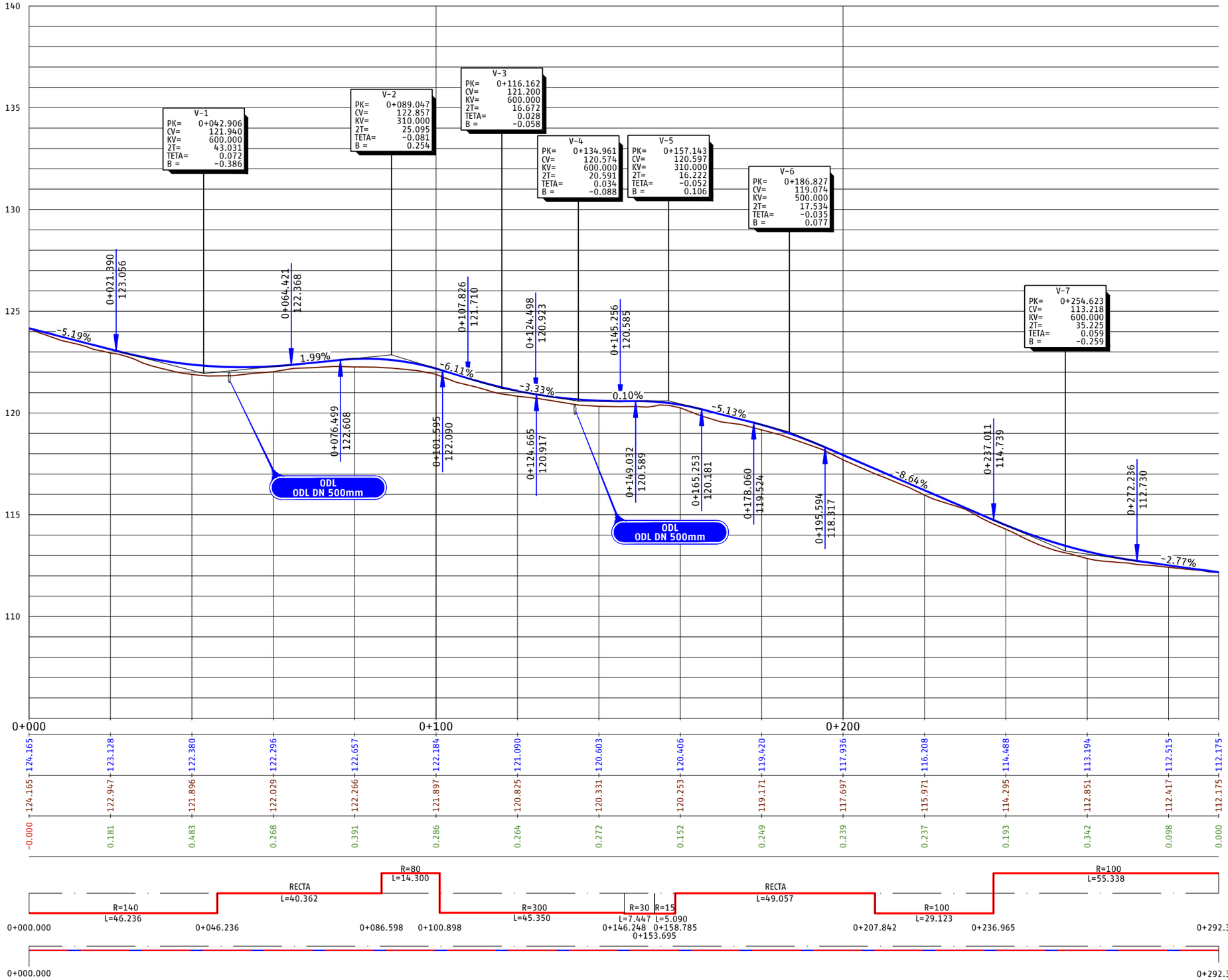

EH:1/500
EV:1/100



P.C.=105

PROGRESIVA	0+000	0+020	0+040	0+060	0+080	0+100	0+120	0+140	0+160	0+180	0+200	0+220	0+240	0+260	0+280	0+292.304
RASANTE DEL CAMINO DE SERVICIO	124.165	123.128	122.380	122.296	122.657	122.184	121.090	120.603	120.406	119.420	117.936	116.208	114.488	113.194	112.515	112.175
TERRENO NATURAL	124.165	122.947	121.896	122.029	122.266	121.897	120.825	120.331	120.253	119.171	117.697	115.971	114.295	112.851	112.417	112.175
COTA ROJA	-0.000	0.181	0.483	0.268	0.391	0.286	0.264	0.272	0.152	0.249	0.239	0.237	0.193	0.342	0.098	0.000

DIAG. CURVATURAS

R=140 L=46.236 | RECTA L=40.362 | R=80 L=14.300 | R=300 L=45.350 | R=30 L=7.447 | R=15 L=5.090 | RECTA L=49.057 | R=100 L=29.123 | R=100 L=55.338

0+000.000 0+046.236 0+086.598 0+100.898 0+146.248 0+153.695 0+158.785 0+207.842 0+236.965 0+292.304

DIAG. PERALTES

0+000.000 0+292.304

P03-2984-2-AYE-A14-EXP-C-TRD-3.3.1_74.dwg

adif ALTA VELOCIDAD	TÍTULO PROYECTO DE CONSTRUCCIÓN DE MEJORA INTEGRAL DE LA INFRAESTRUCTURA DE LA LÍNEA DE ALTA VELOCIDAD MADRID - SEVILLA. TRAMO C: GUADALMEZ - CÓRDOBA	AUTOR ayesa IDEAM D. Javier Valencia Vera	ESCALA (Original UNE-A1) H 1:500 V 1:100 Numérica Gráfica H 0 5 10 15m V 0 1 2 3m	FECHA JUNIO 2021	TÍTULO DEL PLANO EXPROPIACIONES TRAZADO. CAMINOS. VIAL 55 PPKK 335+300-335+600 (VÍA I)	Nº DE ANEJO A14_3.3.1.74 Hoja 2 de 2

Término Municipal de Córdoba

VIAL 55
PPKK 335+300-335+600 (VÍA I)

LAV SEVILLA - MADRID
VÍA I

LAV MADRID-SEVILLA
EJE PLATAFORMA

LAV MADRID - SEVILLA
VÍA II

VIAL 56
PPKK 335+460-335+510 (VÍA I)

335+300

335+400

335+500

335+600

0+000

0+100

0+200

0+000.000

0+013.667

0+024.653

0+041.700

0+064.822

0+071.725

RECTA

R=80.000

R=35.000

LEYENDA

- CERRAMIENTO ADIF EXISTENTE A MANTENER
- CERRAMIENTO ADIF EXISTENTE A DESMONTAR Y REPOSICIONAR
- VALLADO EXISTENTE A MANTENER
- VALLADO EXISTENTE A RETIRAR
- NUEVA CUNETA TRIANGULAR HORMIGONADA DE 0.60 x 0.15 m
- ÁRBOL A RETIRAR

P03-2984-2-AYE-A14-EXP-C-TRD-3.3.1_75.dwg

adif ALTA VELOCIDAD

TÍTULO
PROYECTO DE CONSTRUCCIÓN DE MEJORA INTEGRAL DE LA INFRAESTRUCTURA DE LA LÍNEA DE ALTA VELOCIDAD MADRID - SEVILLA.
TRAMO C: GUADALMEZ - CÓRDOBA

AUTOR
ayesa IDEAM
D. Javier Valencia Vera

ESCALA (Original UNE-A1)
1:500
Numérica
0 5 10 15m
Gráfica

FECHA
JUNIO 2021

TÍTULO DEL PLANO
EXPROPIACIONES
TRAZADO. CAMINOS.
VIAL 56 PPKK 335+460-335+510 (VÍA I)

Nº DE ANEJO
A14_3.3.1.75
Hoja 1 de 2

Arroyo Cuesta de la Zarzuela

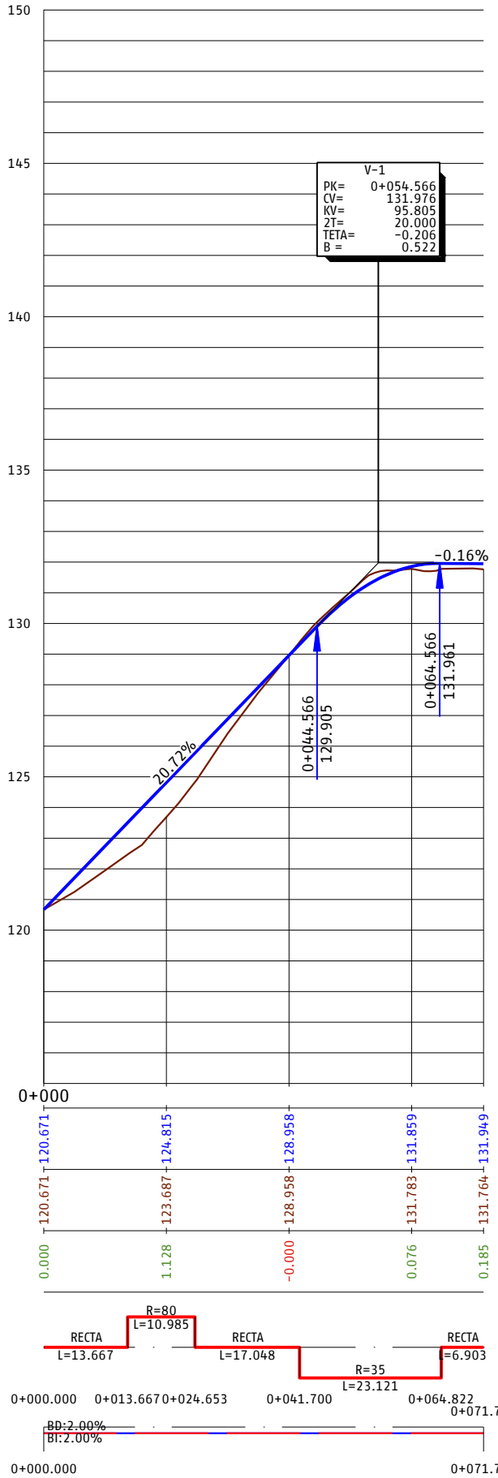

P03-2984-2-AVE-A14-EXP-C-TRD-3.3.1_75.dwg

adif ALTA VELOCIDAD

TÍTULO
PROYECTO DE CONSTRUCCIÓN DE MEJORA INTEGRAL DE LA INFRAESTRUCTURA DE LA LÍNEA DE ALTA VELOCIDAD MADRID - SEVILLA.
TRAMO C: GUADALMEZ - CÓRDOBA

AUTOR
ayesa IDEAM
D. Javier Valencia Vera

ESCALA (Original UNE-A1)
H 1:500
V 1:100
Numérica
Gráfica H 0 5 10 15m V 0 1 2 3m

FECHA
JUNIO 2021

TÍTULO DEL PLANO
EXPROPIACIONES
TRAZADO. CAMINOS.
VIAL 56 PPKK 335+460-335+510 (VÍA I)

Nº DE ANEJO
A14_3.3.1.75
Hoja 2 de 2

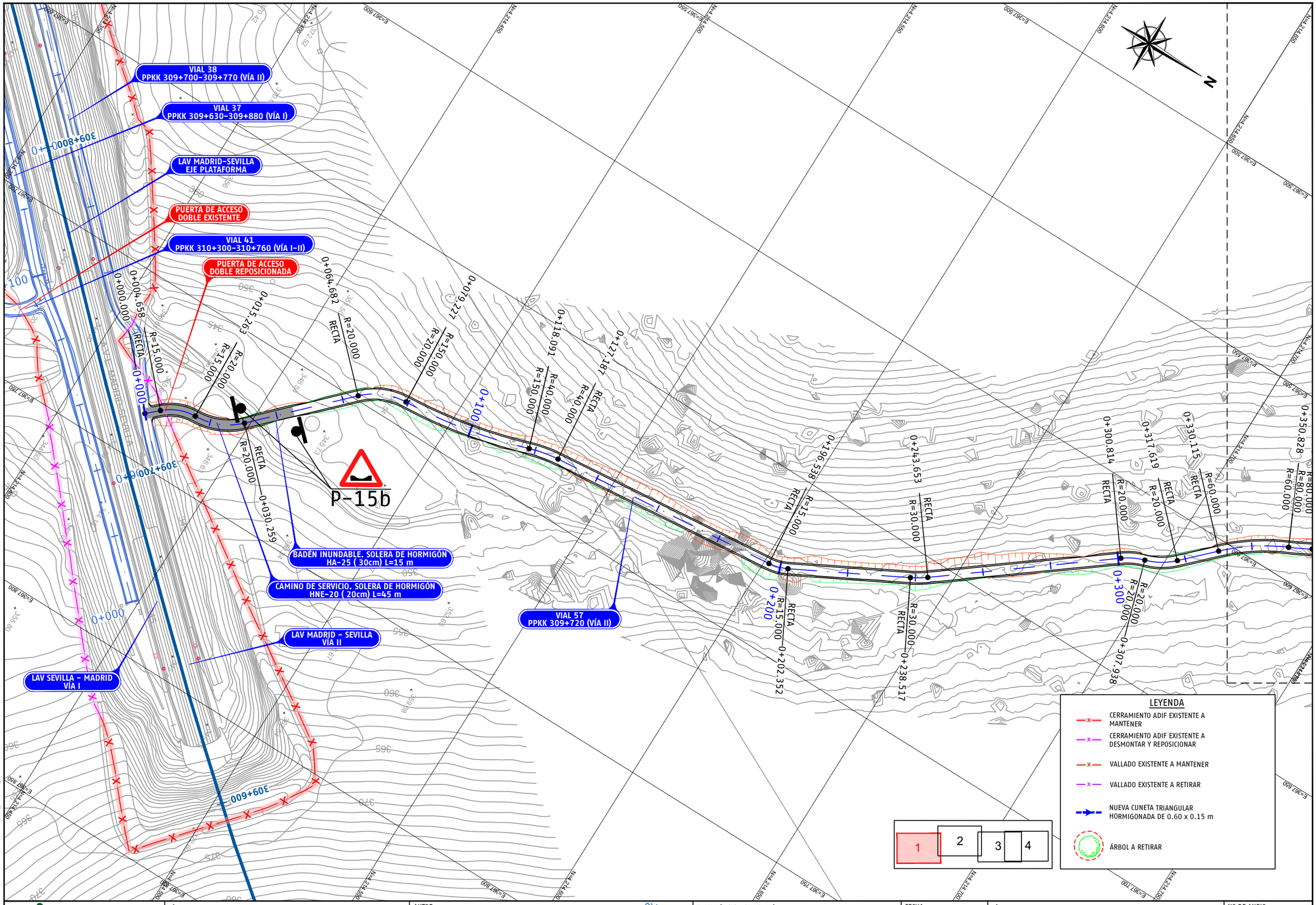

P03-2984-2-AYE-A14-EXP-C-TRD-3.3.1_76.dwg

adif ALTA VELOCIDAD	TÍTULO PROYECTO DE CONSTRUCCIÓN DE MEJORA INTEGRAL DE LA INFRAESTRUCTURA DE LA LÍNEA DE ALTA VELOCIDAD MADRID - SEVILLA. TRAMO C: GUADALMEZ - CÓRDOBA	AUTOR ayesa IDEAM D. Javier Valencia Vera	ESCALA (Original UNE-A1) 1:500 Numérica Gráfica 0 5 10 15m	FECHA JUNIO 2021	TÍTULO DEL PLANO EXPROPIACIONES TRAZADO. CAMINOS. VIAL 57 PPKK 309+720 (VÍA II)	Nº DE ANEJO A14_3.3.1.76 Hoja 1 de 9

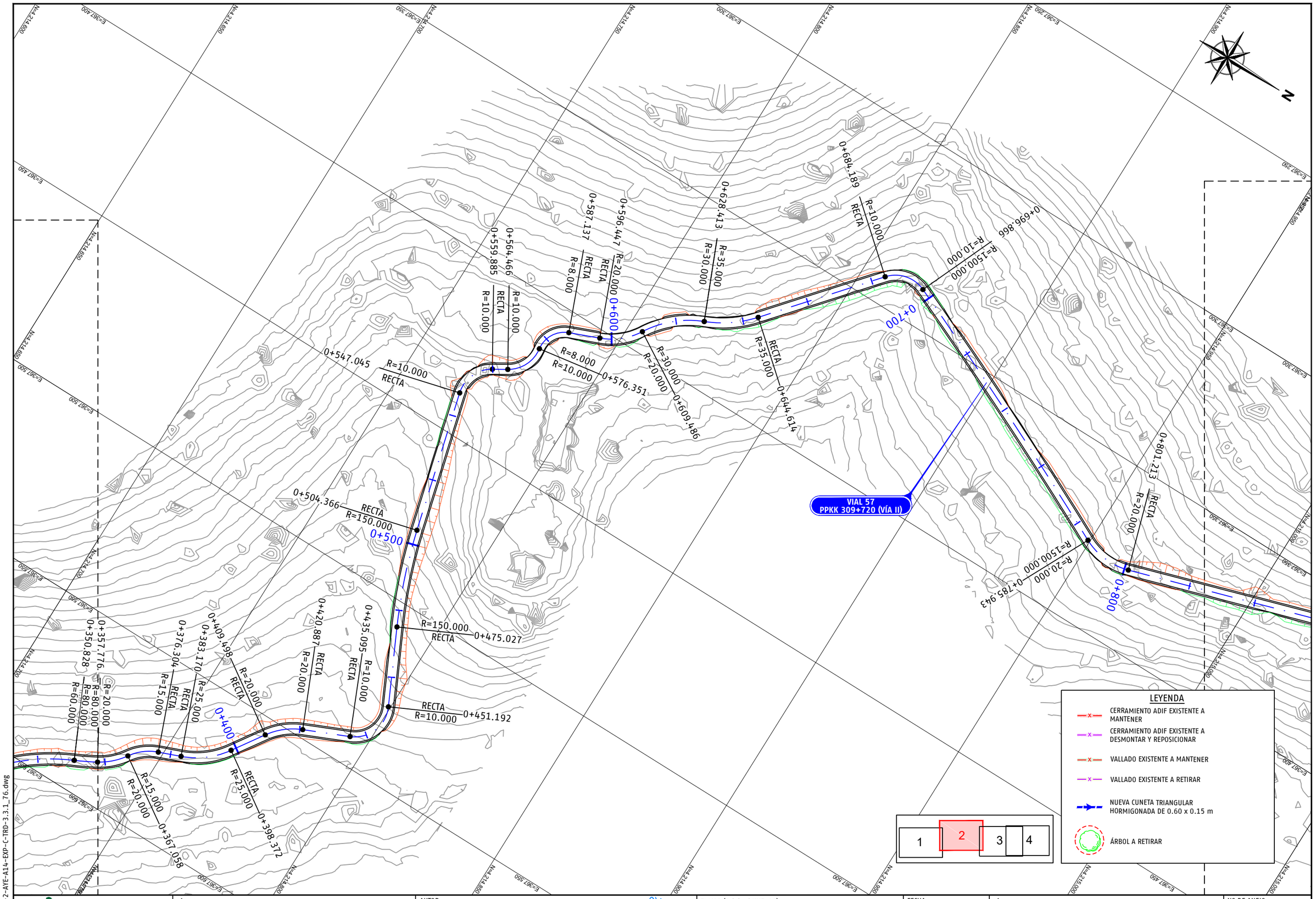

P03-2984-2-AYE-A14-EXP-C-TRD-3.3.1_76.dwg

adif ALTA VELOCIDAD	TÍTULO: PROYECTO DE CONSTRUCCIÓN DE MEJORA INTEGRAL DE LA INFRAESTRUCTURA DE LA LÍNEA DE ALTA VELOCIDAD MADRID – SEVILLA. TRAMO C: GUADALMEZ – CÓRDOBA	AUTOR: ayesa · IDEAM · D. Javier Valencia Vera	ESCALA (Original UNE-A1): 1:500 Numérica / Gráfica 0 5 10 15m	FECHA: JUNIO 2021	TÍTULO DEL PLANO: EXPROPIACIONES TRAZADO. CAMINOS. VIAL 57 PPKK 309+720 (VÍA II)	Nº DE ANEJO: A14_3.3.1.76 Hoja 2 de 9

N

0+858.787
RECTA
R=70.000
0+909.620
RECTA
R=70.000
0+900
0+971.747
RECTA
R=12.000
R=12.000
RECTA
0+959.016
0+999.435
RECTA
R=150.000
1+010.466
R=150.000
R=120.000
1+000
1+077.137
R=120.000
R=170.000
1+100
1+115.285
R=170.000
R=350.000
1+145.134
R=350.000
R=300.000
1+200
1+208.829
R=300.000
R=30.000
1+218.247
R=30.000
RECTA
1+227.895
R=80.000
R=80.000
RECTA

VIAL 57
PPKK 309+720 (VÍA II)

1 2 3 4

LEYENDA

- CERRAMIENTO ADIF EXISTENTE A MANTENER
- CERRAMIENTO ADIF EXISTENTE A DESMONTAR Y REPOSICIONAR
- VALLADO EXISTENTE A MANTENER
- VALLADO EXISTENTE A RETIRAR
- NUEVA CUNETA TRIANGULAR HORMIGONADA DE 0.60 x 0.15 m
- ÁRBOL A RETIRAR

P03-2984-2-AYE-A14-EXP-C-TRD-3.3.1_76.dwg

adif ALTA VELOCIDAD

TÍTULO
PROYECTO DE CONSTRUCCIÓN DE MEJORA INTEGRAL DE LA INFRAESTRUCTURA DE LA LÍNEA DE ALTA VELOCIDAD MADRID – SEVILLA.
TRAMO C: GUADALMEZ – CÓRDOBA

AUTOR
ayesa IDEAM
D. Javier Valencia Vera

ESCALA (Original UNE-A1)
1:500
Numérica
Gráfica
0 5 10 15m

FECHA
JUNIO 2021

TÍTULO DEL PLANO
EXPROPIACIONES
TRAZADO. CAMINOS.
VIAL 57 PPKK 309+720 (VÍA II)

Nº DE ANEJO
A14_3.3.1.76
Hoja 3 de 9

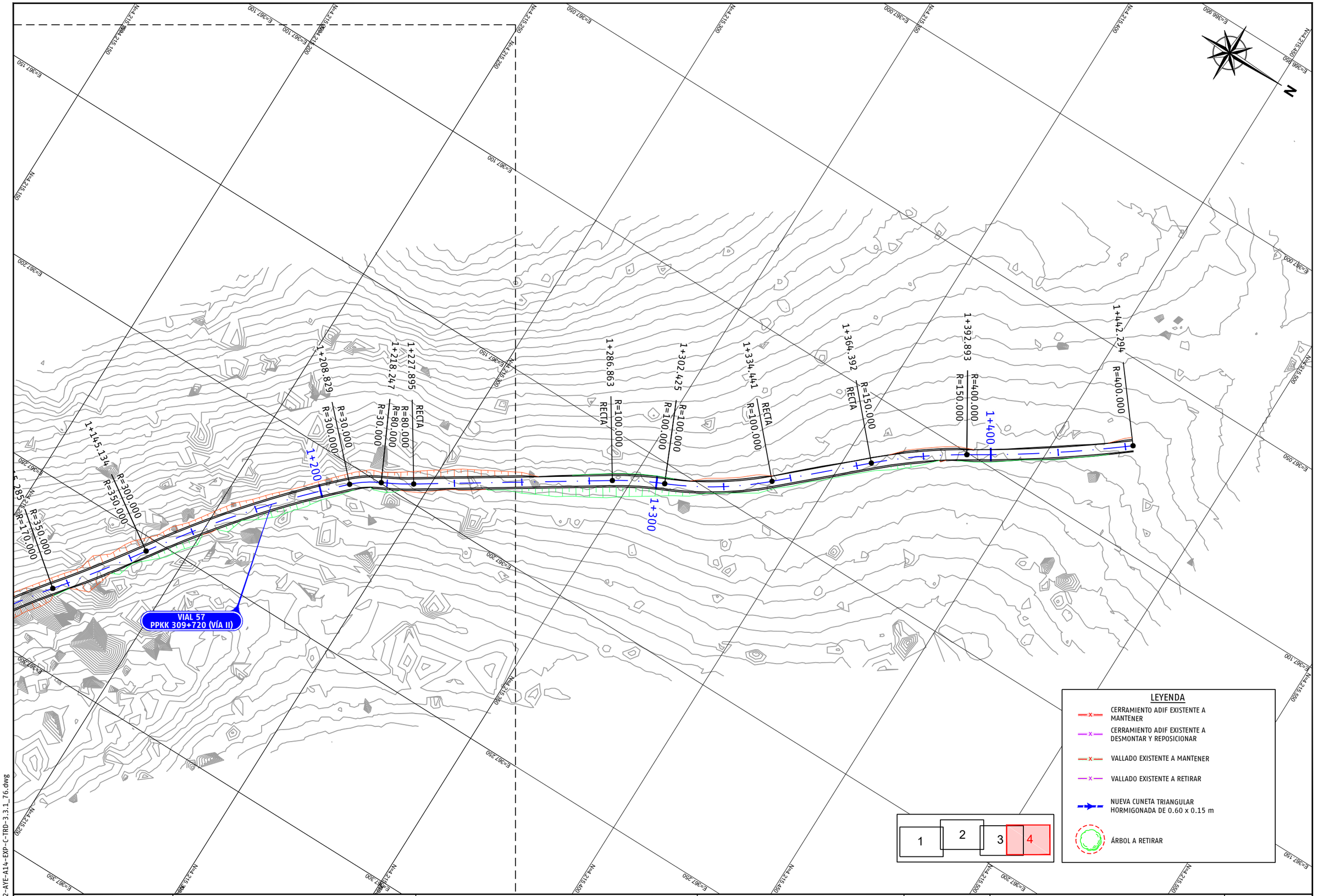

P03-2984-2-AYE-A14-EXP-C-TRD-3.3.1_76.dwg

adif ALTA VELOCIDAD	TÍTULO PROYECTO DE CONSTRUCCIÓN DE MEJORA INTEGRAL DE LA INFRAESTRUCTURA DE LA LÍNEA DE ALTA VELOCIDAD MADRID – SEVILLA. TRAMO C: GUADALMEZ – CÓRDOBA	AUTOR ayesa IDEAM D. Javier Valencia Vera	ESCALA (Original UNE-A1) 1:500 Numérica Gráfica 0 5 10 15m	FECHA JUNIO 2021	TÍTULO DEL PLANO EXPROPIACIONES TRAZADO. CAMINOS. VIAL 57 PPKK 309+720 (VÍA II)	Nº DE ANEJO A14_3.3.1.76 Hoja 4 de 9

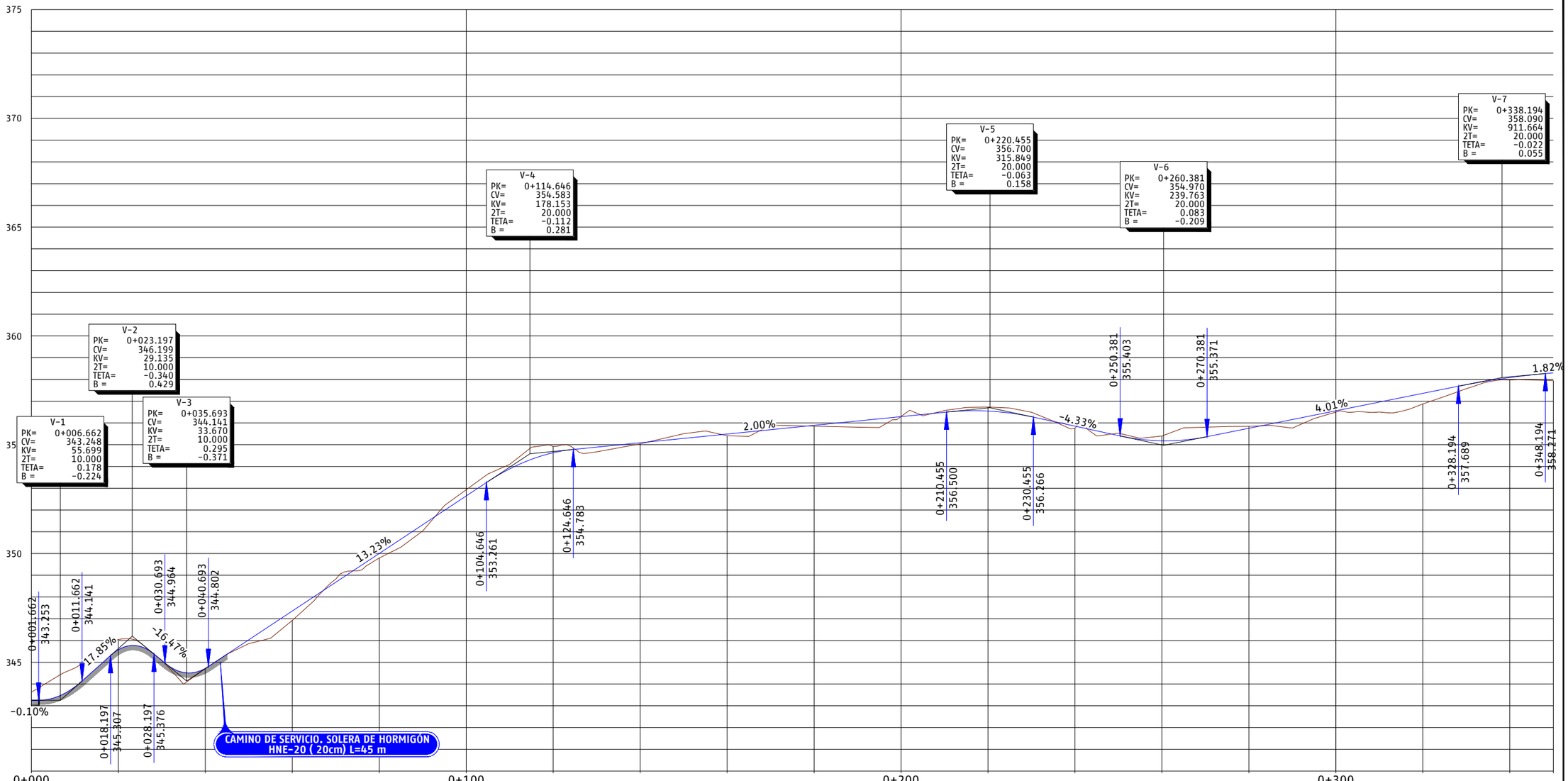

adif ALTA VELOCIDAD	TÍTULO: PROYECTO DE CONSTRUCCIÓN DE MEJORA INTEGRAL DE LA INFRAESTRUCTURA DE LA LÍNEA DE ALTA VELOCIDAD MADRID - SEVILLA. TRAMO C: GUADALMEZ - CÓRDOBA	AUTOR: ayesa · IDEAM · D. Javier Valencia Vera	ESCALA (Original UNE-A1): H 1:500, V 1:100, Numérica; Gráfica H 0 5 10 15m, V 0 1 2 3m	FECHA: JUNIO 2021	TÍTULO DEL PLANO: EXPROPIACIONES. TRAZADO. CAMINOS. VIAL 57 PPKK 309+720 (VÍA II)	Nº DE ANEJO: A14_3.3.1.76. Hoja 5 de 9

P03-2984-2-AYE-A14-EXP-C-TRD-3.3.1_76.dwg

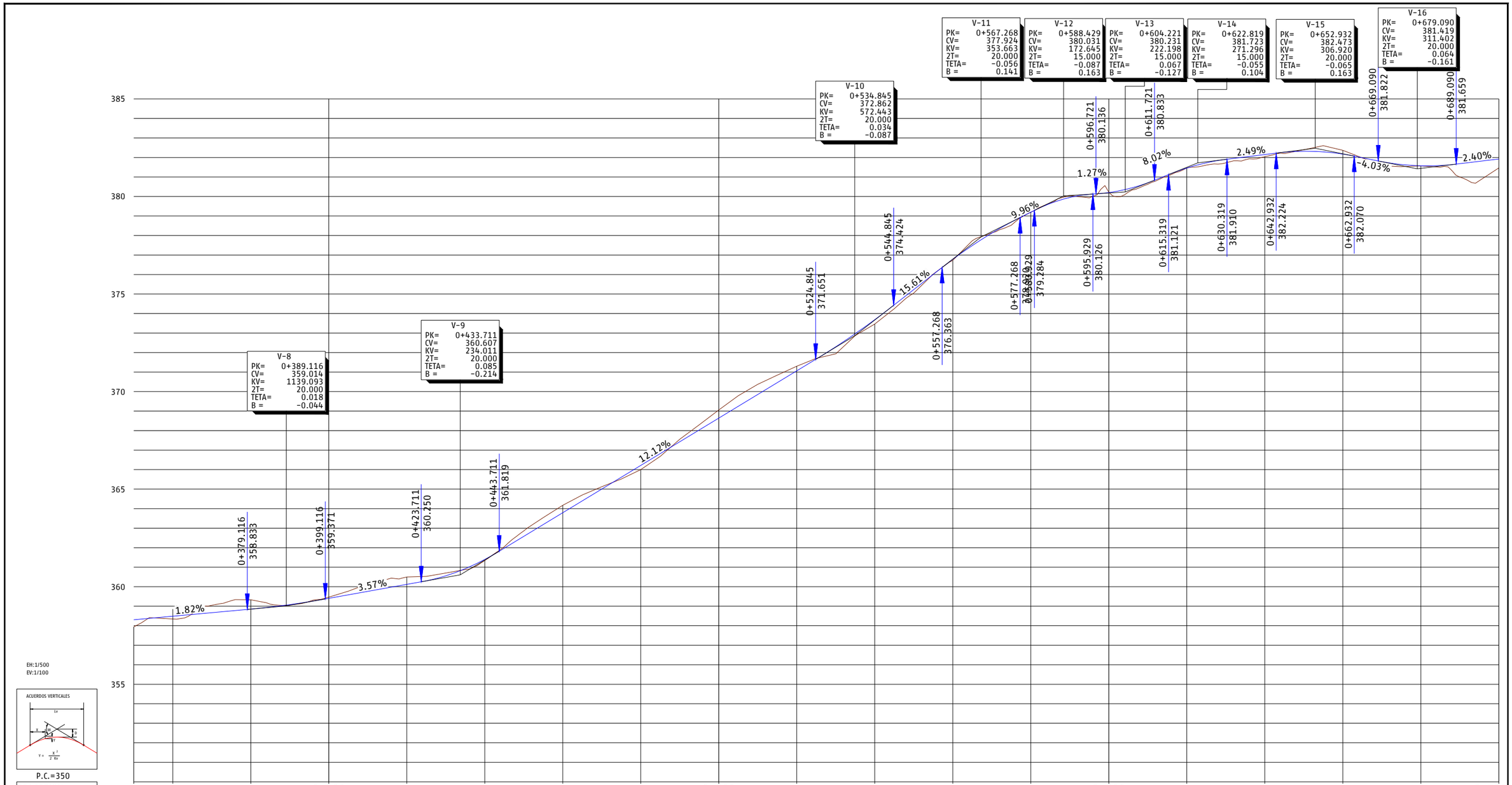

EH:1/500
EV:1/100

ACUERDOS VERTICALES

P.C.=350

PROGRESIVA	0+350.828	0+357.776	0+367.058	0+376.304	0+383.170	0+398.372	0+409.498	0+420.887	0+435.095	0+451.192	0+475.027	0+504.366	0+547.045	0+559.885	0+564.466	0+576.351	0+587.137	0+596.447	0+609.486	0+628.413	0+644.614	0+684.189	0+696.866
RASANTE DEL CAMINO DE SERVICIO	358.304	358.486	358.849	359.403	360.117	361.399	363.793	366.216	368.640	371.064	373.688	376.779	379.192	380.202	381.456	382.151	382.174	381.574	381.920				
TERRENO NATURAL	357.942	358.852	359.327	359.466	360.497	361.341	364.173	366.003	369.059	371.300	373.464	376.727	379.194	380.220	381.459	382.039	382.367	381.566	381.464				
COTA ROJA	0.362	-0.366	-0.478	-0.063	-0.380	0.057	-0.380	0.214	-0.419	-0.236	0.224	0.052	-0.002	-0.018	-0.003	0.111	-0.193	0.007	0.456				

DIAG. CURVATURAS

R=60 L=20.713 | R=80 L=6.948 | R=20 L=9.281 | R=15 L=9.246 | RECTA L=6.866 | R=25 L=15.203 | RECTA L=11.125 | R=20 L=11.389 | RECTA L=14.208 | R=10 L=16.097 | RECTA L=23.835 | R=150 L=29.338 | RECTA L=42.679 | R=10 L=12.840 | RECTA L=4.581 | R=10 L=11.885 | R=8 L=10.785 | RECTA L=9.310 | R=20 L=13.039 | R=30 L=18.927 | R=35 L=16.201 | RECTA L=39.575 | R=10 L=12.677 | R=1500 L=89.077

DIAG. PERALTES

BD:2.00% BI:2.00%

P03-2984-2-AYE-A14-EXP-C-TRD-3.3.1_76.dwg

adif ALTA VELOCIDAD

TÍTULO
PROYECTO DE CONSTRUCCIÓN DE MEJORA INTEGRAL DE LA INFRAESTRUCTURA DE LA LÍNEA DE ALTA VELOCIDAD MADRID - SEVILLA.
TRAMO C: GUADALMEZ - CÓRDOBA

AUTOR
ayesa IDEAM
D. Javier Valencia Vera

ESCALA (Original UNE-A1)
H 1:500
V 1:100
Numérica
Gráfica H 0 5 10 15m
V 0 1 2 3m

FECHA
JUNIO 2021

TÍTULO DEL PLANO
EXPROPIACIONES
TRAZADO. CAMINOS.
VIAL 57 PPKK 309+720 (VÍA II)

Nº DE ANEJO
A14_3.3.1.76
Hoja 6 de 9

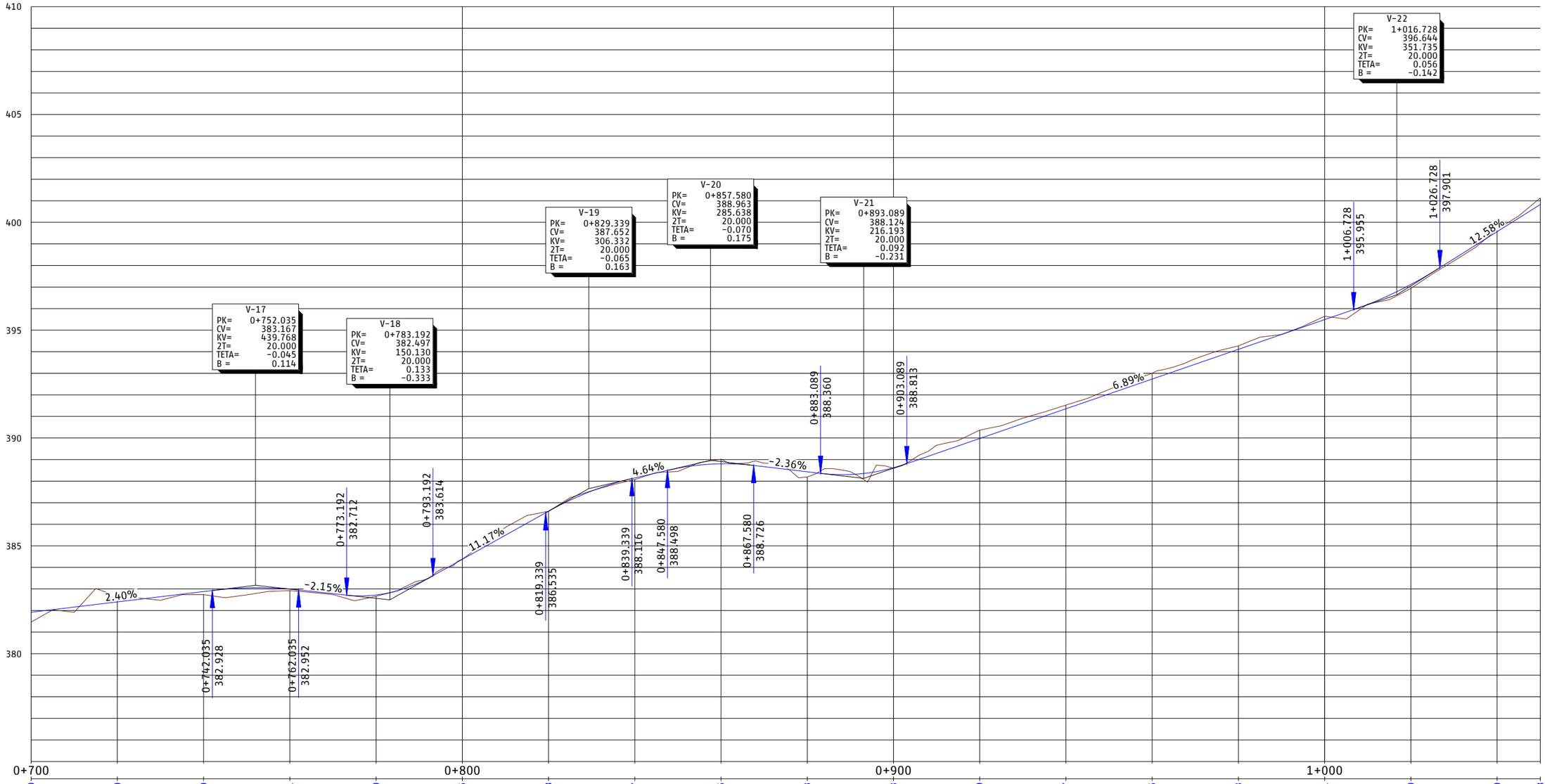

PROGRESIVA	0+700	0+742.035	0+762.035	0+773.192	0+793.192	0+819.339	0+839.339	0+847.580	0+867.580	0+883.089	0+903.089	1+006.728	1+026.728	1+000
RASANTE DEL CAMINO DE SERVICIO	381.920	382.400	382.879	382.991	382.720	384.375	386.608	388.147	388.805	388.433	389.979	391.357	392.735	394.113	395.491	396.936	397.120	399.570	400.828
TERRENO NATURAL	381.464	382.662	382.737	382.922	382.659	384.379	386.601	388.074	389.018	388.194	388.596	390.364	391.526	393.005	394.273	395.643	396.936	399.675	401.127
COTA ROJA	0.456	-0.263	0.142	0.069	0.061	-0.004	0.007	0.072	-0.214	0.239	0.027	-0.386	-0.169	-0.270	-0.160	-0.152	0.183	-0.105	-0.298

DIAG. CURVATURAS

R=1500 L=89.077 | R=20 L=15.270 | RECTA L=57.574 | R=70 L=50.833 | RECTA L=49.396 | R=12 L=12.731 | RECTA L=27.688 | R=150 L=11.032 | R=120 L=66.671

0+785.943 0+801.213 0+858.787 0+909.620 0+959.016 0+971.747 0+999.435 1+010.466

DIAG. PERALTES

~~BD:2.00%~~ BI:2.00% ~~BD:2.00%~~ BI:2.00%

P03-2984-2-AYE-A14-EXP-C-TRD-3.3.1_76.dwg

adif ALTA VELOCIDAD

TÍTULO
PROYECTO DE CONSTRUCCIÓN DE MEJORA INTEGRAL DE LA INFRAESTRUCTURA DE LA LÍNEA DE ALTA VELOCIDAD MADRID – SEVILLA.
TRAMO C: GUADALMEZ - CÓRDOBA

AUTOR
ayesa IDEAM TYPSA INTERNATIONAL GROUP
D. Javier Valencia Vera

ESCALA (Original UNE-A1)
H 1:500
V 1:100
Numérica
Gráfica H 0 5 10 15m V 0 1 2 3m

FECHA
JUNIO 2021

TÍTULO DEL PLANO
EXPROPIACIONES
TRAZADO. CAMINOS.
VIAL 57 PPKK 309+720 (VÍA II)

Nº DE ANEJO
A14_3.3.1.76
Hoja 7 de 9

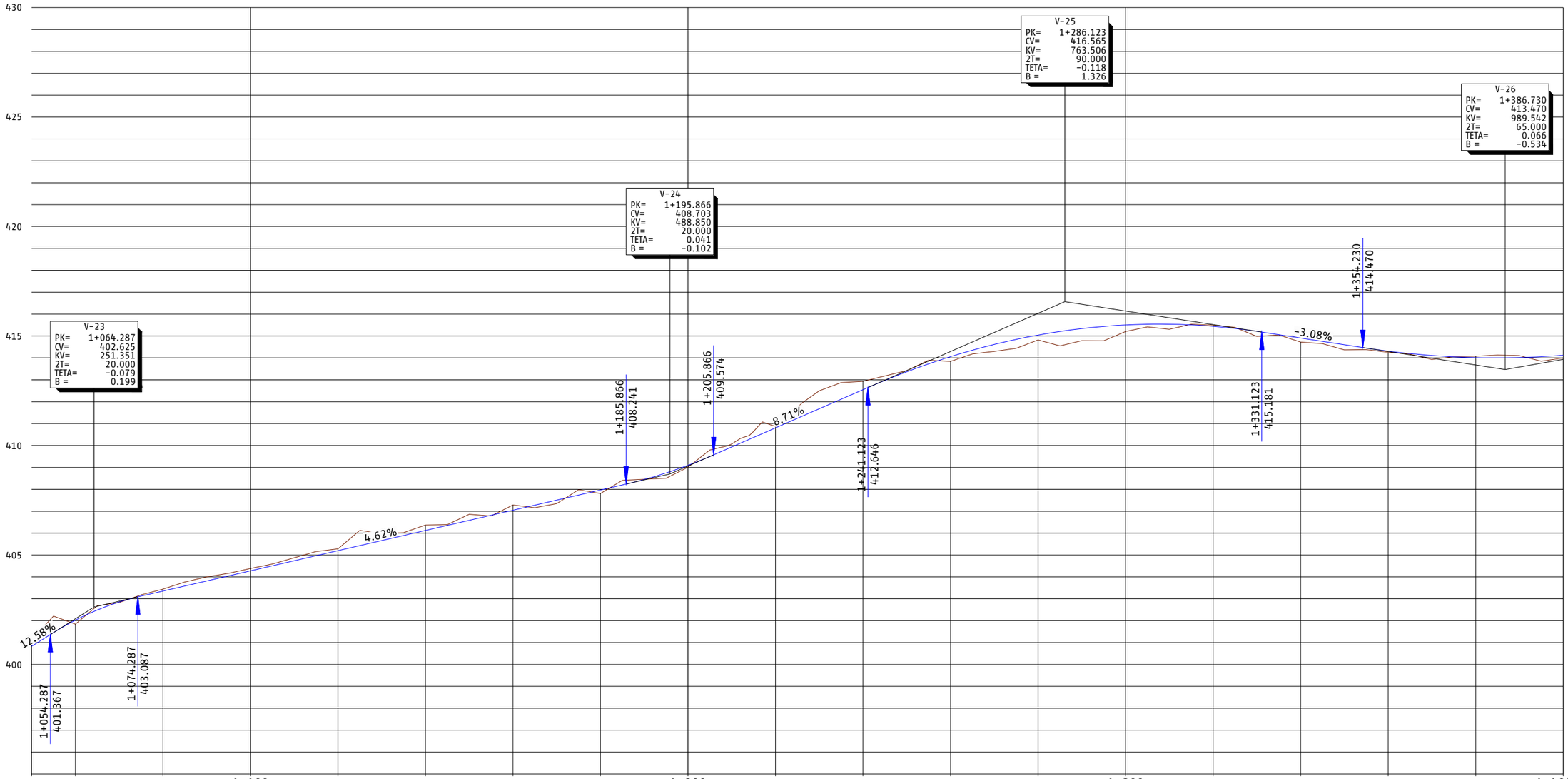

EH:1/500
EV:1/100

ACUERDOS VERTICALES

P.C.=395

PROGRESIVA	1+100	1+200	1+300	1+400
RASANTE DEL CAMINO DE SERVICIO	400.828	402.021	403.351	404.275	405.199	406.123	407.047	407.970	409.099	410.806	412.568	414.057	415.042	415.504	415.442	414.908	414.309	414.012	414.120
TERRENO NATURAL	401.127	401.840	403.439	404.383	405.282	406.371	407.284	407.807	409.011	410.869	412.930	413.840	414.817	415.204	415.498	414.721	414.255	414.074	413.993
COTA ROJA	-0.298	0.181	-0.089	-0.108	-0.083	-0.248	-0.237	0.164	0.088	-0.064	-0.382	0.217	0.225	0.301	-0.056	0.186	0.054	-0.062	0.127

DIAG. CURVATURAS

R=120 L=66.671 | 1+077.137 | R=170 L=38.148 | 1+115.285 | R=350 L=29.849 | 1+145.134 | R=300 L=63.695 | 1+208.829 | R=30 L=9.417 | 1+218.247 | R=80 L=9.648 | 1+227.895 | RECTA L=58.968 | 1+286.863 | R=100 L=15.562 | 1+302.425 | R=100 L=32.016 | 1+334.441 | RECTA L=29.950 | 1+364.392 | R=150 L=28.501 | 1+392.893 | R=400 L=49.401

DIAG. PERALTES

BD:2.00% BI:2.00% ... BD:2.00% BI:2.00%

P03-2984-2-AYE-A14-EXP-C-TRD-3.3.1_76.dwg

adif ALTA VELOCIDAD	TÍTULO: PROYECTO DE CONSTRUCCIÓN DE MEJORA INTEGRAL DE LA INFRAESTRUCTURA DE LA LÍNEA DE ALTA VELOCIDAD MADRID - SEVILLA. TRAMO C: GUADALMEZ - CÓRDOBA	AUTOR: ayesa · IDEAM · D. Javier Valencia Vera	ESCALA (Original UNE-A1): H 1:500, V 1:100 (Numérica); Gráfica H 0 5 10 15m, V 0 1 2 3m	FECHA: JUNIO 2021	TÍTULO DEL PLANO: EXPROPIACIONES. TRAZADO. CAMINOS. VIAL 57 PPKK 309+720 (VÍA II)	Nº DE ANEJO: A14_3.3.1.76. Hoja 8 de 9

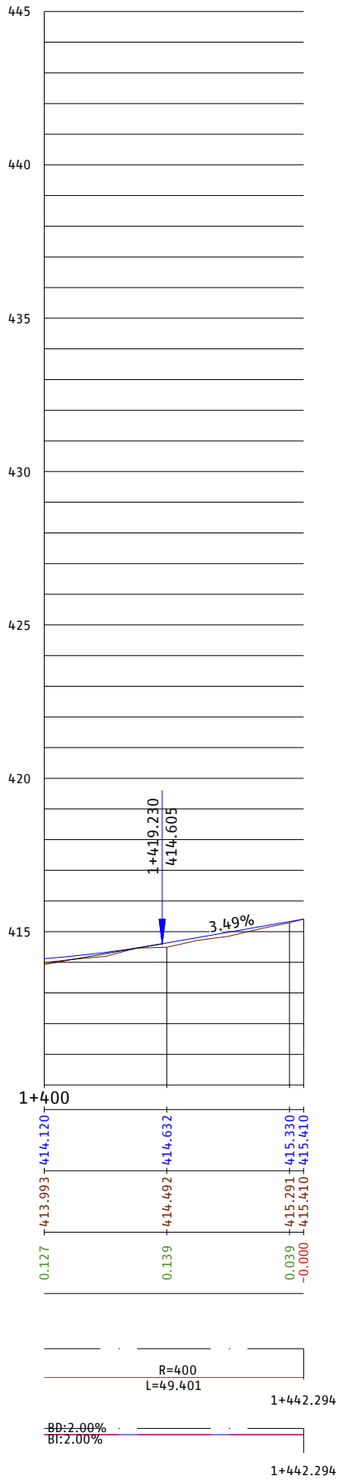

P03-2984-2-AYE-A14-EXP-C-TRD-3.3.1_76.dwg

adif ALTA VELOCIDAD

TÍTULO
PROYECTO DE CONSTRUCCIÓN DE MEJORA INTEGRAL DE LA INFRAESTRUCTURA DE LA LÍNEA DE ALTA VELOCIDAD MADRID - SEVILLA.
TRAMO C: GUADALMEZ - CÓRDOBA

AUTOR
ayesa IDEAM
D. Javier Valencia Vera

ESCALA (Original UNE-A1)
H 1:500
V 1:100
Numérica
Gráfica H 0 5 10 15m V 0 1 2 3m

FECHA
JUNIO 2021

TÍTULO DEL PLANO
EXPROPIACIONES
TRAZADO. CAMINOS.
VIAL 57 PPKK 309+720 (VÍA II)

Nº DE ANEJO
A14_3.3.1.76
Hoja 9 de 9

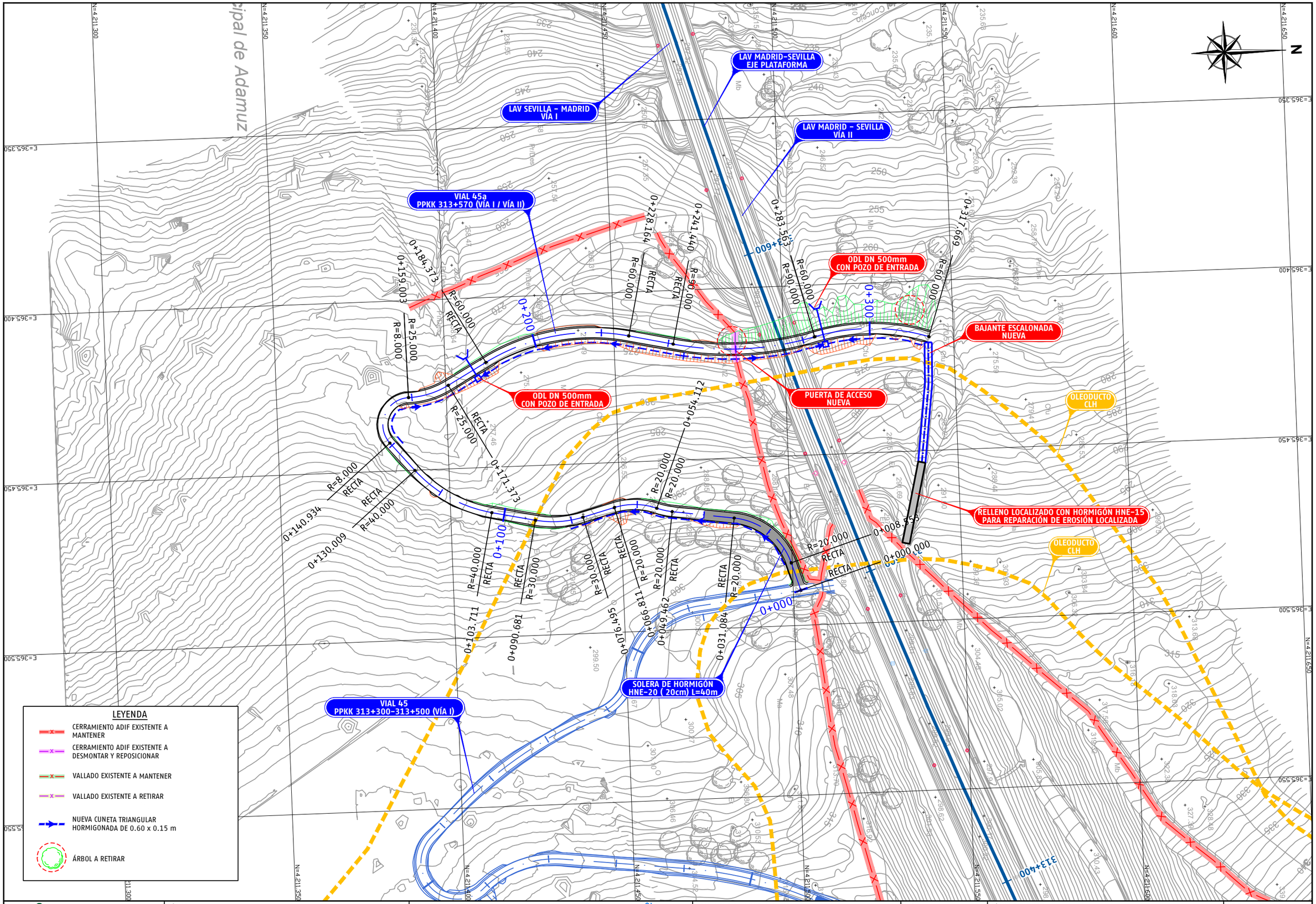

P03-2984-2-AYE-A14-EXP-C-TRD-3.3.1_77.dwg

adif ALTA VELOCIDAD	TÍTULO PROYECTO DE CONSTRUCCIÓN DE MEJORA INTEGRAL DE LA INFRAESTRUCTURA DE LA LÍNEA DE ALTA VELOCIDAD MADRID - SEVILLA. TRAMO C: GUADALMEZ - CÓRDOBA	AUTOR ayesa IDEAM D. Javier Valencia Vera	ESCALA (Original UNE-A1) 1:500 Numérica Gráfica 0 5 10 15m	FECHA JUNIO 2021	TÍTULO DEL PLANO EXPROPIACIONES TRAZADO. CAMINOS. VIAL 45a PPKK 313+570 (VÍA I / VÍA II)	Nº DE ANEJO A14_3.3.1.77 Hoja 1 de 2

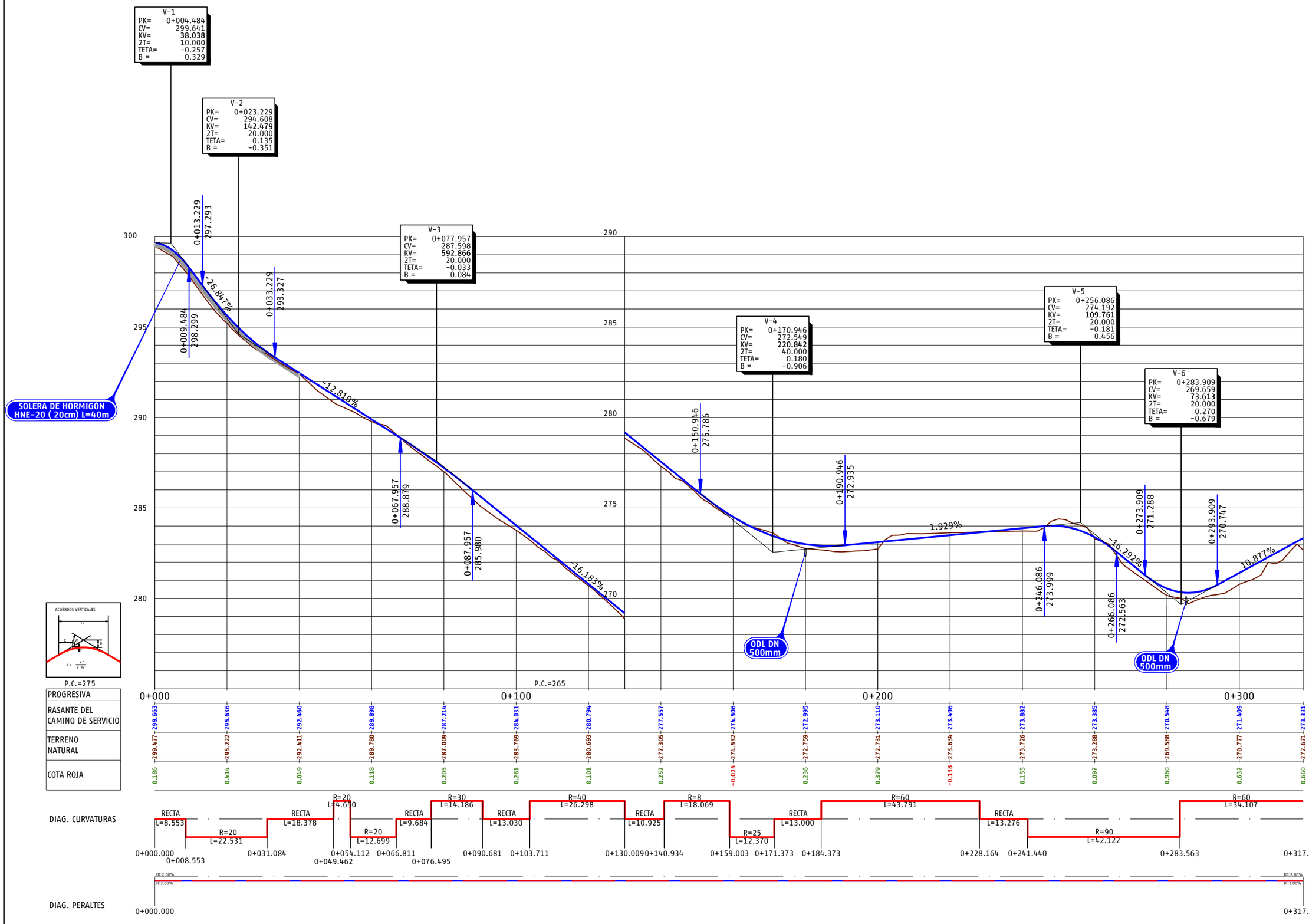

| PROGRESIVA | 0+000 | | |

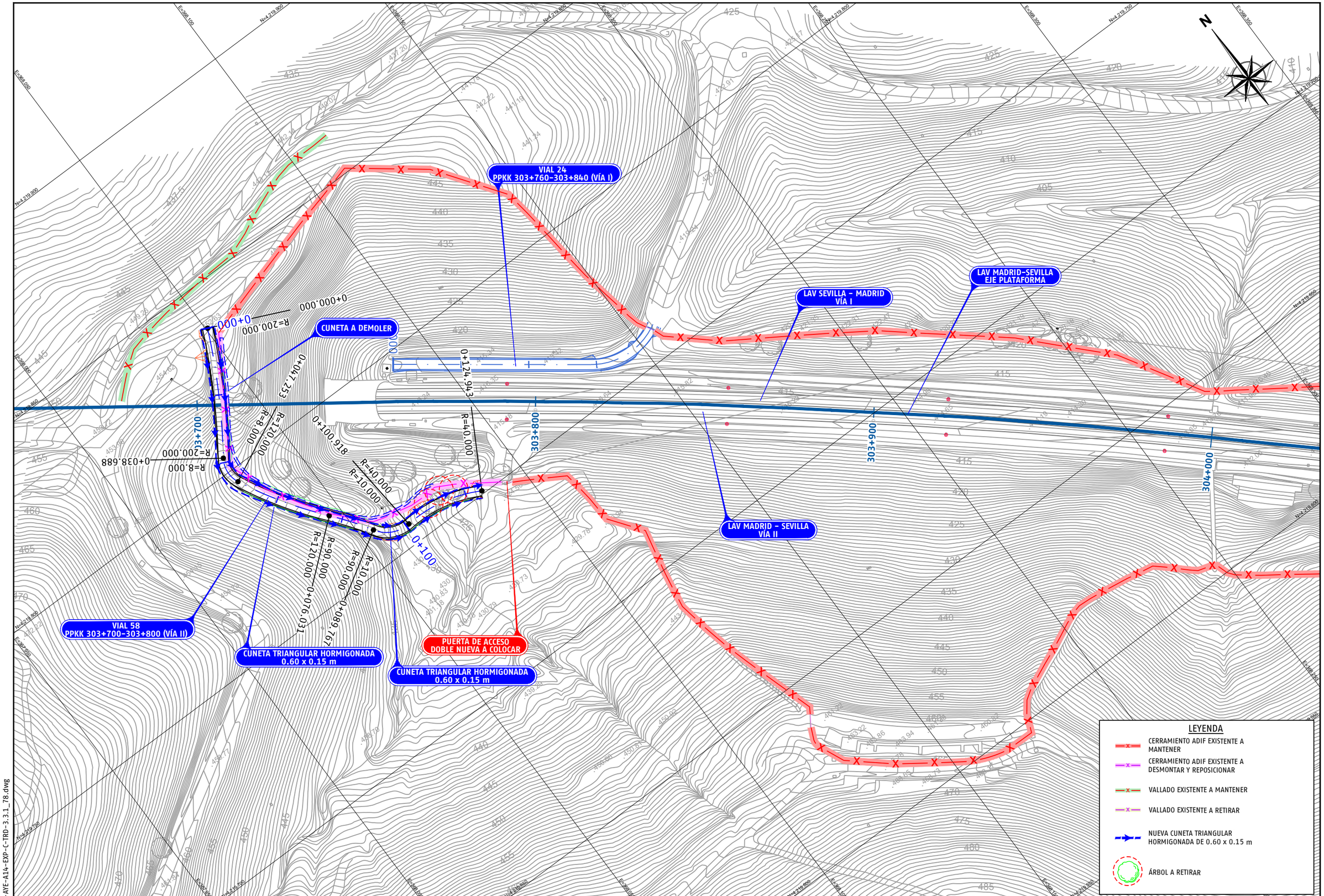

P03-2984-2-AYE-A14-EXP-C-TRD-3.3.1_78.dwg

adif ALTA VELOCIDAD

TÍTULO
PROYECTO DE CONSTRUCCIÓN DE MEJORA INTEGRAL DE LA INFRAESTRUCTURA DE LA LÍNEA DE ALTA VELOCIDAD MADRID - SEVILLA.
TRAMO C: GUADALMEZ - CÓRDOBA

AUTOR
ayesa IDEAM
D. Javier Valencia Vera

ESCALA (Original UNE-A1)
1:500
Numérica
0 5 10 15m
Gráfica

FECHA
JUNIO 2021

TÍTULO DEL PLANO
EXPROPIACIONES
TRAZADO. CAMINOS.
VIAL 58 PPKK 303+700-303+800 (VÍA II)

Nº DE ANEJO
A14_3.3.1.78
Hoja 1 de 2

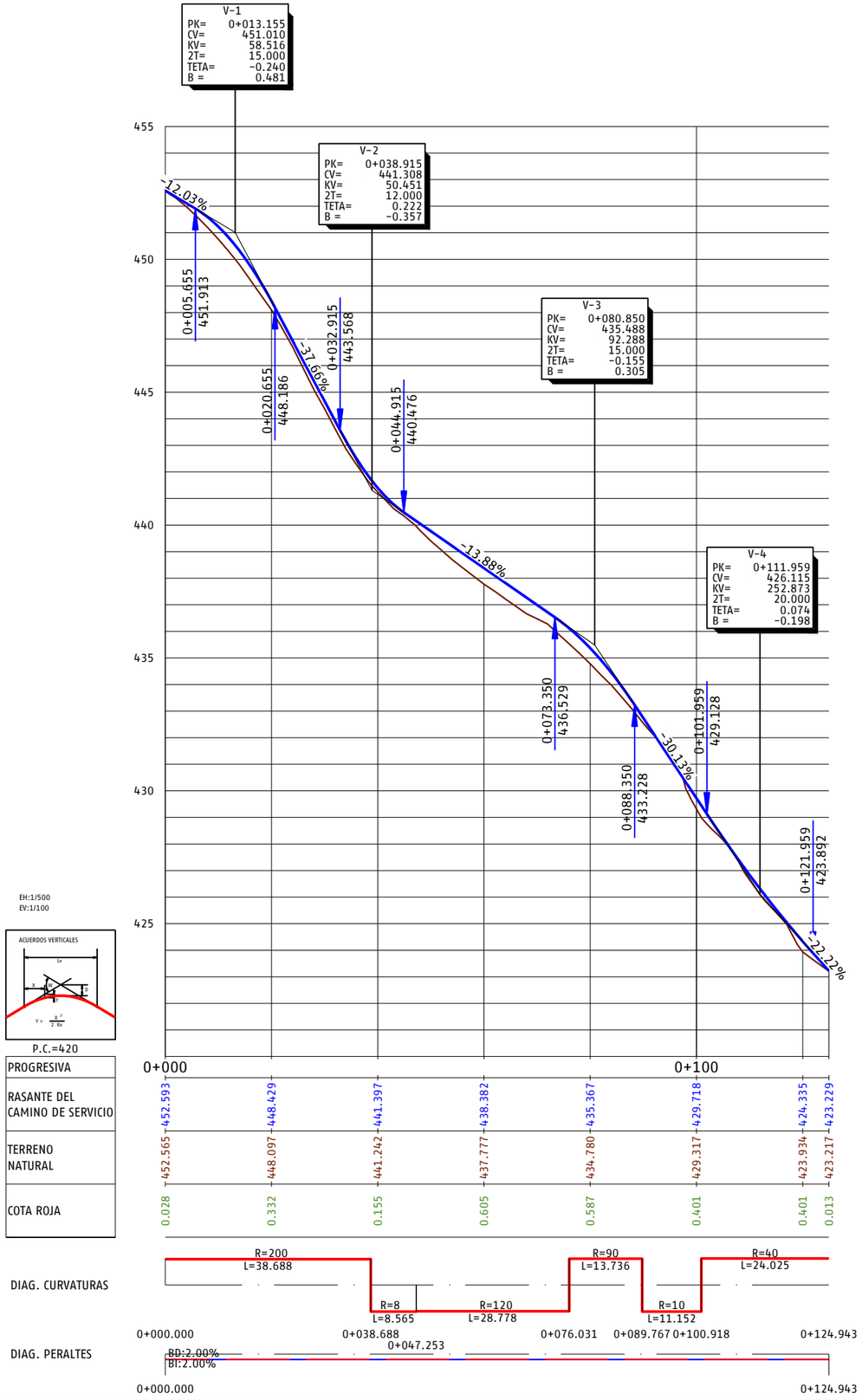

P03-2984-2-AYE-A14-EXP-C-TRD-3.3.1_78.dwg

adif ALTA VELOCIDAD	TÍTULO PROYECTO DE CONSTRUCCIÓN DE MEJORA INTEGRAL DE LA INFRAESTRUCTURA DE LA LÍNEA DE ALTA VELOCIDAD MADRID – SEVILLA. TRAMO C: GUADALMEZ – CÓRDOBA	AUTOR ayesa IDEAM D. Javier Valencia Vera	ESCALA (Original UNE-A1) H 1:500 V 1:100 Numérica Gráfica H 0 5 10 15m V 0 1 2 3m	FECHA JUNIO 2021	TÍTULO DEL PLANO EXPROPIACIONES TRAZADO. CAMINOS. VIAL 58 PPKK 303+700-303+800 (VÍA II)	Nº DE ANEJO A14_3.3.1.78 Hoja 2 de 2

ESQUEMA DE HOJAS

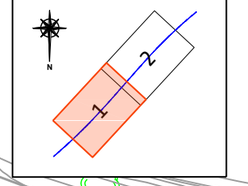

LEYENDA

LITOLOGÍA

- Rc - RELLENO COMPACTADO
- Qt-Qc - TERRAZA. CONGLOMERADOS, GRAVAS Y ARENAS EN MATRIZ LIMOSA. CUATERNARIO

SIGNOS CONVENCIONALES

- CONTACTOS CONCORDANTE
- CONTACTO GRADO METEORIZACIÓN

INESTABILIDADES RECONOCIDAS

- DESLIZAMIENTO
- GRIETA
- VEGETACIÓN ESPONTÁNEA

ACTUACIONES EXISTENTES

- ESCOLLERA
- CUNETA

ACTUACIONES PROPUESTAS

- SANEO Y REPARACIÓN
- ZANJA DRENANTE Y REPOSICIÓN DE CUNETA

RÍO GUADALBARBO

Río GUA

Qt-Qc

Qt-Qc

Rc

332+500

332+600

332+700

332+800

0+300

0+200

0+100

P03-2984-2-AYE-A14-EXP-C-TRD-3.3.2.dwg

adif ALTA VELOCIDAD	TÍTULO PROYECTO DE CONSTRUCCIÓN DE MEJORA INTEGRAL DE LA INFRAESTRUCTURA DE LA LÍNEA DE ALTA VELOCIDAD MADRID - SEVILLA. TRAMO C: GUADALMEZ - CÓRDOBA	AUTOR ayesa IDEAM D. Javier Valencia Vera	ESCALA (Original UNE-A1) 1:500 Numérica Gráfica 0 5 10 15m	FECHA JUNIO 2021	TÍTULO DEL PLANO EXPROPIACIONES TRAZADO. DESMONTE. PLANTA DE ACTUACIONES. P.K. 332+589 - P.K. 332+949	Nº DE ANEJO A14_3.3.2 Hoja 1 de 4

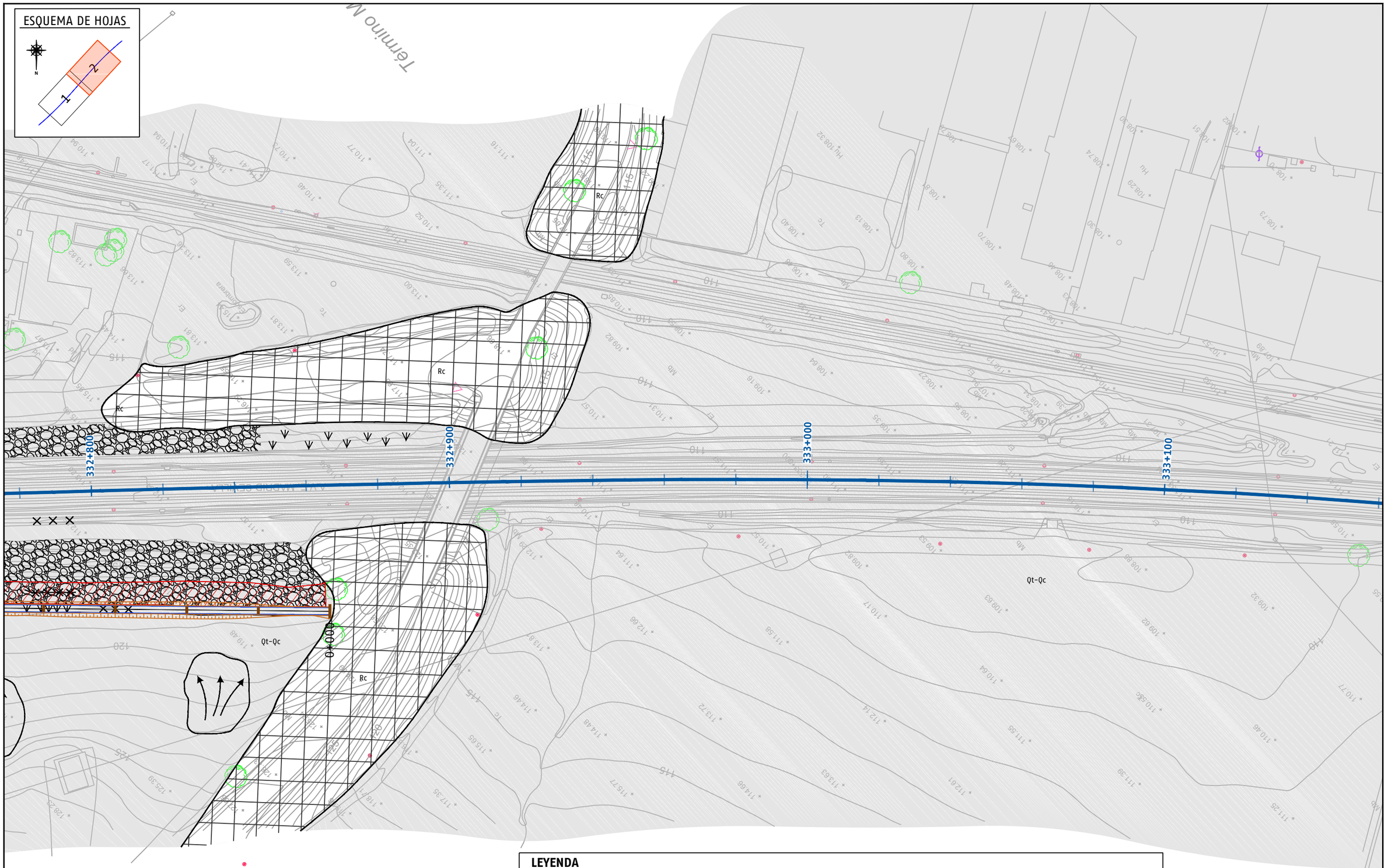

LEYENDA

LITOLOGÍA

- Rc - RELLENO COMPACTADO
- Qt-Qc - TERRAZA. CONGLOMERADOS, GRAVAS Y ARENAS EN MATRIZ LIMOSA. CUATERNARIO

SIGNOS CONVENCIONALES

- CONTACTOS CONCORDANTE
- CONTACTO GRADO METEORIZACIÓN

INESTABILIDADES RECONOCIDAS

- DESLIZAMIENTO
- GRIETA
- VEGETACIÓN ESPONTÁNEA

ACTUACIONES EXISTENTES

- ESCOLLERA
- CUNETA

ACTUACIONES PROPUESTAS

- SANEO Y REPARACIÓN
- ZANJA DRENANTE Y REPOSICIÓN DE CUNETA

P03-2984-2-AVE-A14-EXP-C-TRD-3.3.2.dwg

adif ALTA VELOCIDAD

TÍTULO
PROYECTO DE CONSTRUCCIÓN DE MEJORA INTEGRAL DE LA INFRAESTRUCTURA DE LA LÍNEA DE ALTA VELOCIDAD MADRID - SEVILLA.
TRAMO C: GUADALMEZ - CÓRDOBA

AUTOR
ayesa IDEAM
D. Javier Valencia Vera

ESCALA (Original UNE-A1)
1:500
Numérica
Gráfica
0 5 10 15m

FECHA
JUNIO 2021

TÍTULO DEL PLANO
EXPROPIACIONES
TRAZADO. DESMONTE.
PLANTA DE ACTUACIONES. P.K. 332+589 - P.K. 332+949

Nº DE ANEJO
A14_3.3.2
Hoja 2 de 4

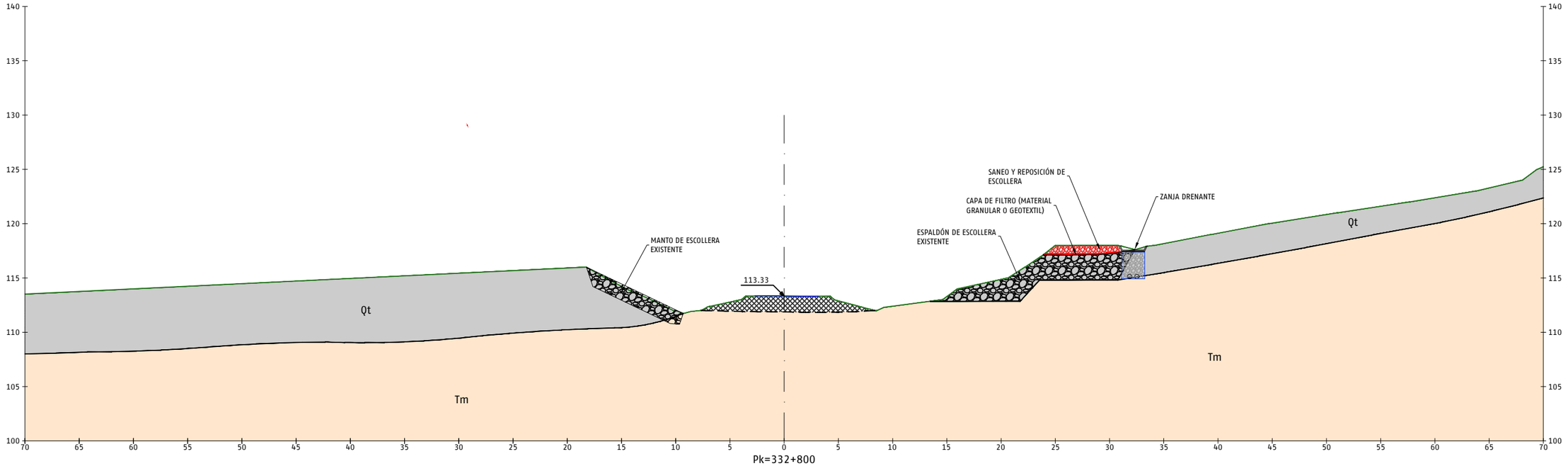

PERFIL TRANSVERSAL PK 332+800
ESCALA 1:200

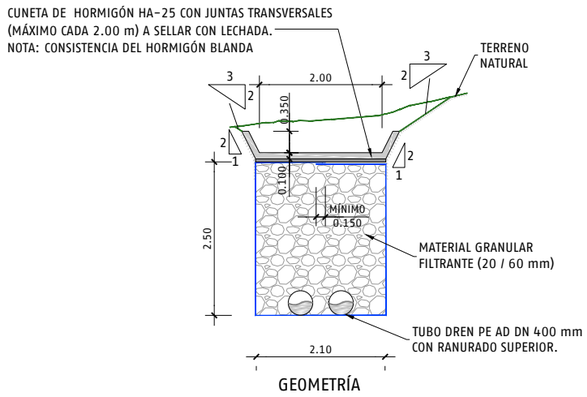

GEOMETRÍA

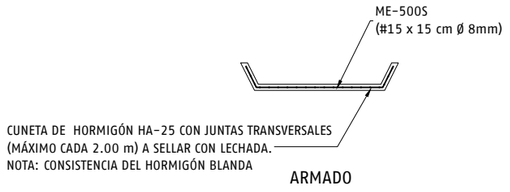

ARMADO

CUNETA DE HORMIGÓN ARMADO + ZANJA DRENANTE
ESCALA 1:50

LEYENDA

LITOLOGÍA

- Q_T - TERRAZA CONGLOMERADOS, ARENAS Y GRAVAS EN MATRIZ LIMOSA. CUATERNARIO
- T_M - MARGAS GRIS-AZUL Y MARGAS ARCILLOSAS. MIOCENO. NEOGENO

PLATAFORMA

- BALASTO

SIGNOS CONVENCIONALES

- CONTACTOS CONCORDANTE
- CONTACTOS DISCORDANTE

ACTUACIONES EXISTENTES

- ESCOLLERA

ACTUACIONES PROPUESTAS

- ESCOLLERA

P03-2984-2-AYE-A14-EXP-C-TRD-3.3.2.dwg

adif ALTA VELOCIDAD	TÍTULO PROYECTO DE CONSTRUCCIÓN DE MEJORA INTEGRAL DE LA INFRAESTRUCTURA DE LA LÍNEA DE ALTA VELOCIDAD MADRID - SEVILLA. TRAMO C: GUADALMEZ - CÓRDOBA	AUTOR ayesa IDEAM D. Javier Valencia Vera	ESCALA (Original UNE-A1) INDICADAS Numérica / Gráfica 0	FECHA JUNIO 2021	TÍTULO DEL PLANO EXPROPIACIONES TRAZADO. DESMONTE. PERFILES TRANSVERSALES Y DETALLES. P.K. 332+589 - P.K. 332+949	Nº DE ANEJO A14_3.3.2 Hoja 3 de 4

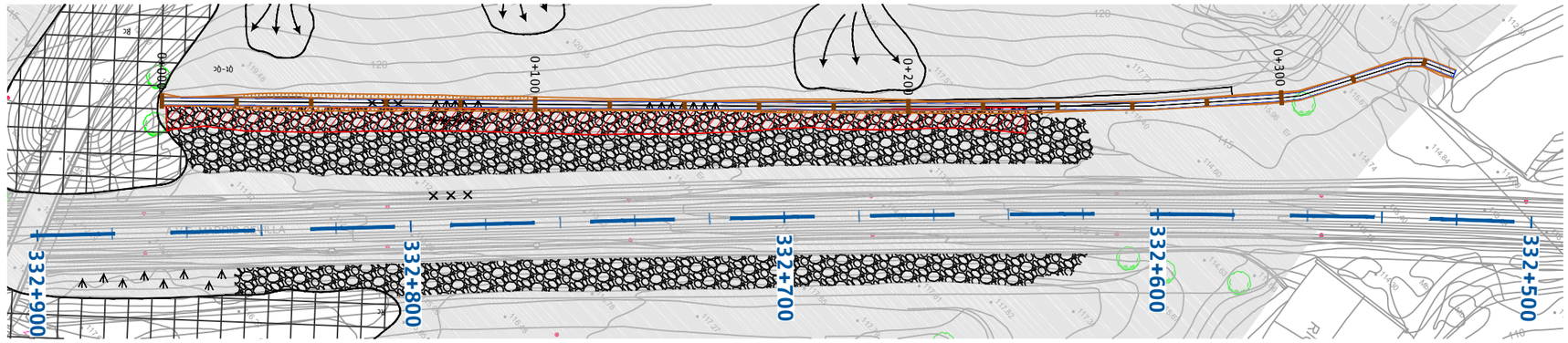

PLANTA LONGITUDINAL EJE 144
ESCALA 1:750

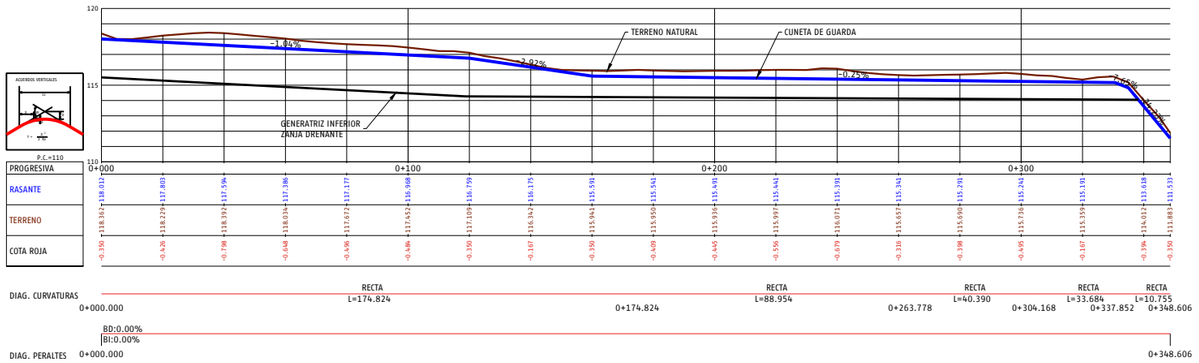

PERFIL LONGITUDINAL EJE 144
ESCALA EH: 1:1000
EV: 1:5000

```
Istram 20.03.03.02 26/05/20 14:15:54   200004
PROYECTO   : Proyecto de Explanaciones
GRUPO      :   14 : Grupo 14
EJE        :  144 : DRENNAJE-PK-332+000

                    * * *  LISTADO  DE  LAS  ALINEACIONES  * * *

DATO TIPO  LONGITUD    P.K.       X TANGENCIA  Y TANGENCIA    RADIO          PARAMETRO    AZIMUT     Cos/Xc/Xinf  Sen/Yc/Yinf
---- ----- --------- ---------- ------------ ------------ ------------ ------------ ---------- ------------ ------------
   1 RECTA   174.824       0.000   352146.428  4199487.864                               48.0937    0.6856193    0.7279603
   2 RECTA    88.954     174.824   352266.291  4199615.129 a=  0°33'31"                47.4728    0.6784865    0.7346129
   3 RECTA    40.390     263.778   352326.645  4199680.476 a=  3°29'17"                43.5971    0.6325346    0.7745321
   4 RECTA    33.684     304.168   352352.193  4199711.759 a= 13°44'42"                28.3246    0.4303871    0.9026444
   5 RECTA    10.755     337.852   352366.690  4199742.164 a= 38°31'40"                71.1334    0.8989474    0.4380565
              348.606     352376.358  4199746.875                                     71.1334
```

```
#
# EJES EN PLANTA
#-----------------------------------------------------------------
#    Num Eje  P.K. inicial  N.Palabras Titulo del Eje
#--- -------  ------------ ---------- ----------------------------
 EJE     144        0.000000          1 DRENNAJE-PK-332+000
 REV  2003
 ALIAS4 N-634
 GRUPO 14
 TIPOL 401
 CM    2
 CAR   1
 VD    80.000
 MD    0
 RV    20.03 200004
 VU    0  80.000
 NCE   1.000
 ACE   3.500
#-----------------------------------------------------------------
#Anchos  derecha   derecha  izquierda izquierda
#------ --------- --------- --------- ----------
 ANCHOS     0.000     0.000     0.000     0.000
#-------------------------------------------------------------------------------------------------------------------------------
#    Tipo          clave     X (L ant)    Y (dL ant)        R           A1          A2          A           L           D          Az         Etiq  Peralte
#--- ----------  ------- ------------ ------------ ----------- ----------- ----------- ----------- ----------- ---------- ----------- ------ -------
 ALI FIJA-2P+R         0  352146.428200 4199487.864300     -0.000000    0.000000    0.000000    0.000000    0.000000   -0.000000    0.0000000      0   0.000 0 0   0.000   0.000
                          352266.290700 4199615.129000
 ALI FIJA-2P+R         0  352266.290700 4199615.129000     -0.000000    0.000000    0.000000    0.000000    0.000000   -0.000000    0.0000000      0   0.000 0 0   0.000   0.000
                          352326.644893 4199680.475870
 ALI FIJA-2P+R         0  352326.644893 4199680.475870     -0.000000    0.000000    0.000000    0.000000    0.000000   -0.000000    0.0000000      0   0.000 0 0   0.000   0.000
                          352352.193025 4199711.759296
 ALI FIJA-2P+R         0  352352.193025 4199711.759296     -0.000000    0.000000    0.000000    0.000000    0.000000   -0.000000    0.0000000      0   0.000 0 0   0.000   0.000
                          352366.690147 4199742.163898
 ALI FIJA-2P+R         0  352366.690147 4199742.163898     -0.000000    0.000000    0.000000    0.000000    0.000000   -0.000000    0.0000000      0   0.000 0 0   0.000   0.000
                          352376.357998 4199746.875036
```

P03-2984-2-AVE-A14-EXP-C-TRD-3.3.2.dwg

adif ALTA VELOCIDAD	TÍTULO PROYECTO DE CONSTRUCCIÓN DE MEJORA INTEGRAL DE LA INFRAESTRUCTURA DE LA LÍNEA DE ALTA VELOCIDAD MADRID – SEVILLA. TRAMO C: GUADALMEZ – CÓRDOBA	AUTOR ayesa IDEAM D. Javier Valencia Vera	ESCALA (Original UNE-A1) INDICADAS Numérica / Gráfica 0	FECHA JUNIO 2021	TÍTULO DEL PLANO EXPROPIACIONES TRAZADO. DESMONTE. PERFILES TRANSVERSALES Y DETALLES. P.K. 332+589 – P.K. 332+949	Nº DE ANEJO A14_3.3.2 Hoja 4 de 4

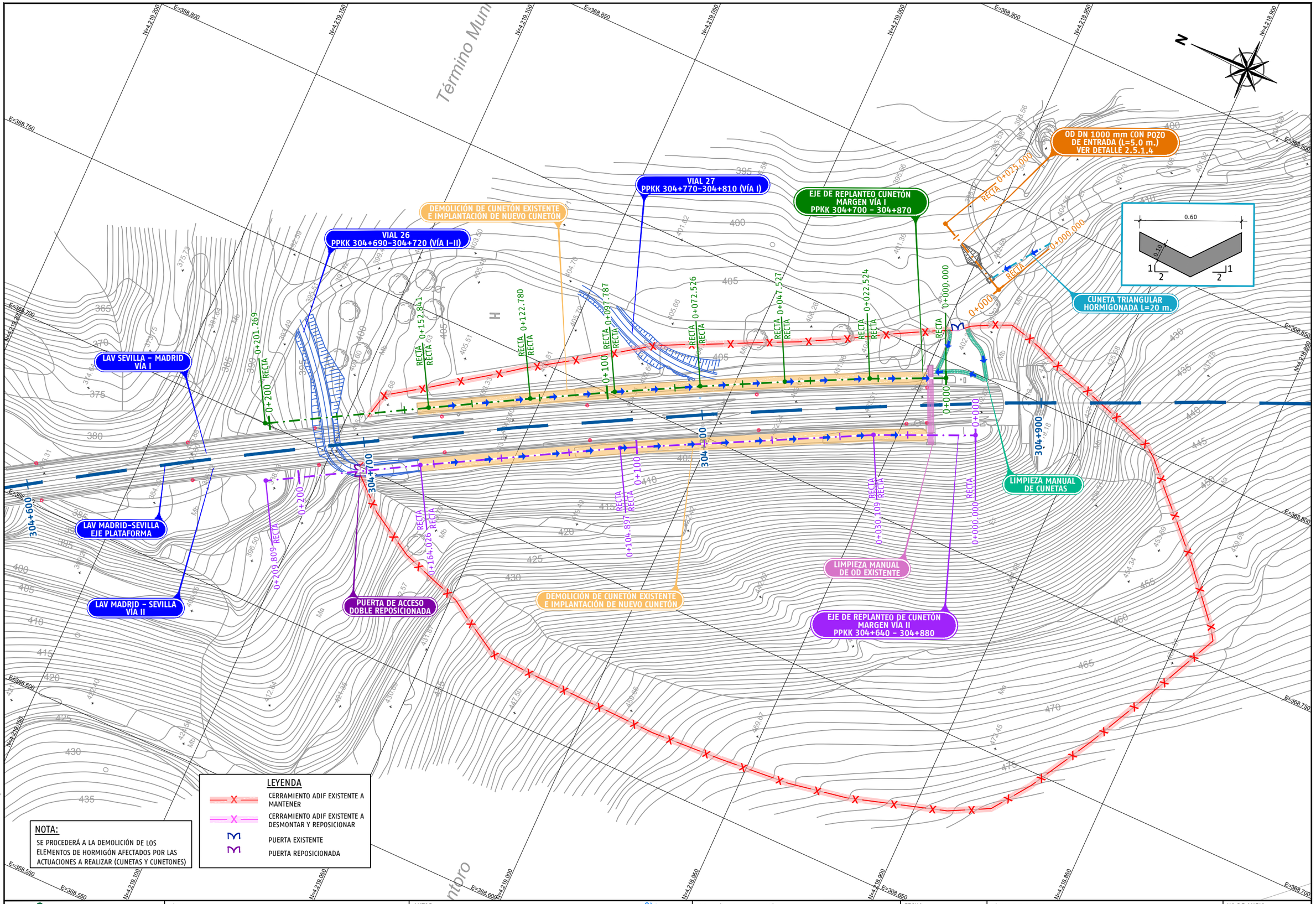

P03-2984-2-AYE-A14-EXP-C-TRD-3.3.3.dwg

adif ALTA VELOCIDAD	TÍTULO PROYECTO DE CONSTRUCCIÓN DE MEJORA INTEGRAL DE LA INFRAESTRUCTURA DE LA LÍNEA DE ALTA VELOCIDAD MADRID - SEVILLA. TRAMO C: GUADALMEZ - CÓRDOBA	AUTOR ayesa IDEAM D. Javier Valencia Vera	ESCALA (Original UNE-A1) 1:500 Numérica 0 5 10 15m Gráfica	FECHA JUNIO 2021	TÍTULO DEL PLANO EXPROPIACIONES TRAZADO. DRENAJE. ZONA ANTES DE ADAMUZ. PP.KK. 304+800 - 305+500	Nº DE ANEJO A14_3.3.3 Hoja 1 de 20

CUNETÓN RECTANGULAR HA-25 (e=20cm)
PP.KK. 304+690 - 304+880
(MARGEN VÍA II)

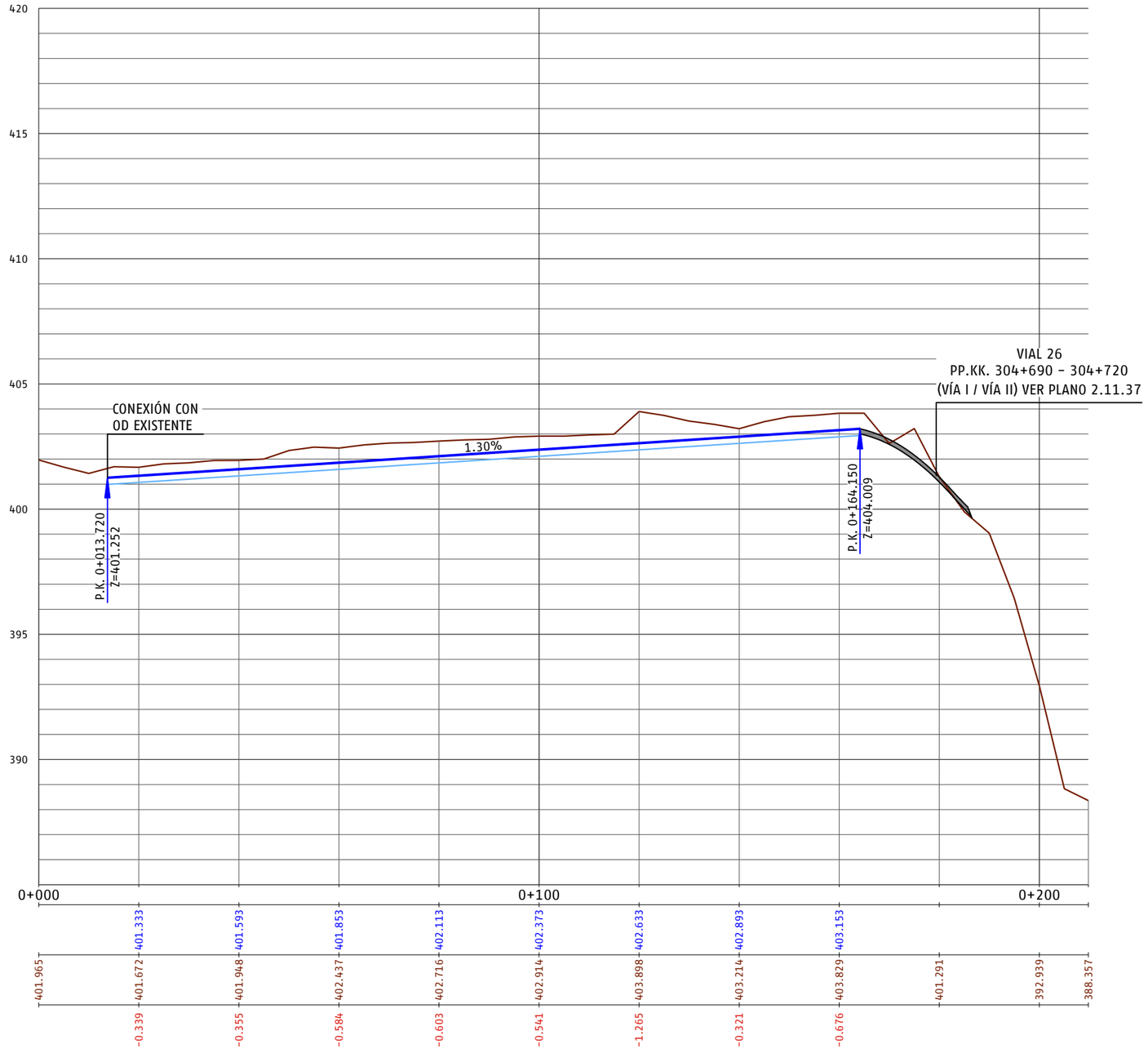

EH:1/500
EV:1/100

P.C.=385

PROGRESIVA	0+000	0+013.720	0+025	0+050	0+075	0+100	0+125	0+150	0+164.150	0+175	0+200	0+220	0+240
RASANTE DEL CUNETÓN (GENERATRIZ INFERIOR)		401.333	401.593	401.853	402.113	402.373	402.633	402.893	403.153				
TERRENO NATURAL	401.965	401.672	401.948	402.437	402.716	402.914	403.898	403.214	403.829	401.291	392.939	388.357	
COTA ROJA		-0.339	-0.355	-0.584	-0.603	-0.541	-1.265	-0.321	-0.676				

P03-2984-2-AYE-A14-EXP-C-TRD-3.3.3.dwg

adif ALTA VELOCIDAD	TÍTULO: PROYECTO DE CONSTRUCCIÓN DE MEJORA INTEGRAL DE LA INFRAESTRUCTURA DE LA LÍNEA DE ALTA VELOCIDAD MADRID - SEVILLA. TRAMO C: GUADALMEZ - CÓRDOBA	AUTOR: ayesa, IDEAM, D. Javier Valencia Vera	ESCALA (Original UNE-A1): H: 1:500 V: 1:100 Numérica; Gráfica H 0 5 10 15m V 0 1 2 3m	FECHA: JUNIO 2021	TÍTULO DEL PLANO: EXPROPIACIONES TRAZADO. DRENAJE. ZONA ANTES DE ADAMUZ. PP.KK. 304+800 - 305+500	Nº DE ANEJO: A14_3.3.3 Hoja 2 de 20

P03-2984-2-AYE-A14-EXP-C-TRD-3.3.3.dwg

adif ALTA VELOCIDAD

TÍTULO
PROYECTO DE CONSTRUCCIÓN DE MEJORA INTEGRAL DE LA INFRAESTRUCTURA DE LA LÍNEA DE ALTA VELOCIDAD MADRID - SEVILLA.
TRAMO C: GUADALMEZ - CÓRDOBA

AUTOR
ayesa IDEAM
D. Javier Valencia Vera

ESCALA (Original UNE-A1)
H: 1:500
V: 1:100
Numérica
Gráfica
H 0 5 10 15m
V 0 1 2 3m

FECHA
JUNIO 2021

TÍTULO DEL PLANO
EXPROPIACIONES
TRAZADO. DRENAJE.
ZONA ANTES DE ADAMUZ. PP.KK. 304+800 - 305+500

Nº DE ANEJO
A14_3.3.3
Hoja 3 de 20

CUNETÓN RECTANGULAR HA-25 (20cm)
PP.KK. 304+690 - 304+880
(MARGEN VÍA II)

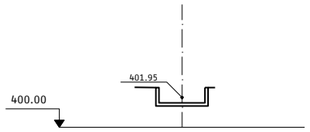

Pk=0+040

C.R.=401.593

S. HA-25 = 1.08 m2.
S. D TIERRA = 1.94 m2.
S. RELLENO = 0.66 m2.

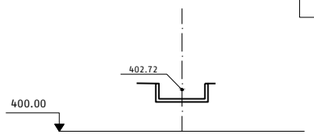

Pk=0+080

C.R.=402.113

S. HA-25 = 1.08 m2.
S. D TIERRA = 2.74 m2.
S. RELLENO = 0.43 m2.

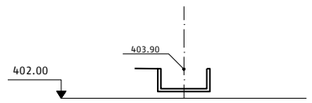

Pk=0+120

C.R.=402.633

S. HA-25 = 1.20 m2.
S. D TIERRA = 4.77 m2.
S. RELLENO = 0.41 m2.

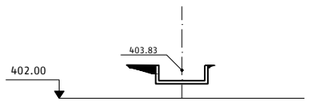

Pk=0+160

C.R.=403.153

S. HA-25 = 1.08 m2.
S. D TIERRA = 2.93 m2.
S. RELLENO = 0.71 m2.

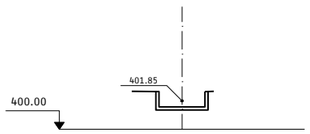

Pk=0+030

C.R.=401.463

S. HA-25 = 1.08 m2.
S. D TIERRA = 2.09 m2.
S. RELLENO = 0.73 m2.

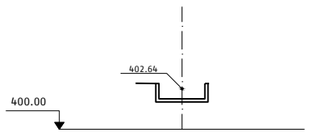

Pk=0+070

C.R.=401.983

S. HA-25 = 1.08 m2.
S. D TIERRA = 2.93 m2.
S. RELLENO = 0.39 m2.

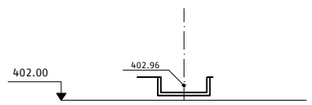

Pk=0+110

C.R.=402.503

S. HA-25 = 1.08 m2.
S. D TIERRA = 2.28 m2.
S. RELLENO = 0.64 m2.

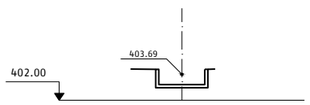

Pk=0+150

C.R.=403.023

S. HA-25 = 1.08 m2.
S. D TIERRA = 2.95 m2.
S. RELLENO = 0.52 m2.

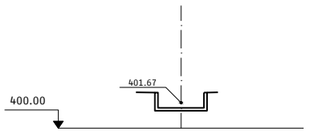

Pk=0+020

C.R.=401.333

S. HA-25 = 1.08 m2.
S. D TIERRA = 1.86 m2.
S. RELLENO = 0.77 m2.

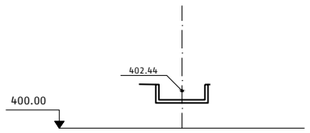

Pk=0+060

C.R.=401.853

S. HA-25 = 1.08 m2.
S. D TIERRA = 2.66 m2.
S. RELLENO = 0.34 m2.

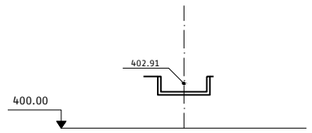

Pk=0+100

C.R.=402.373

S. HA-25 = 1.08 m2.
S. D TIERRA = 2.57 m2.
S. RELLENO = 0.36 m2.

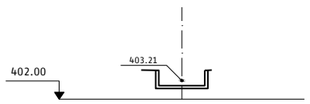

Pk=0+140

C.R.=402.893

S. HA-25 = 1.08 m2.
S. D TIERRA = 2.28 m2.
S. RELLENO = 0.28 m2.

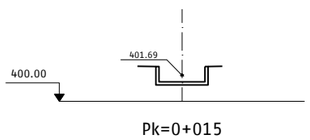

Pk=0+015

C.R.=401.268

S. HA-25 = 1.08 m2.
S. D TIERRA = 2.01 m2.
S. RELLENO = 0.80 m2.

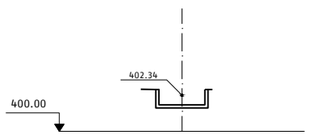

Pk=0+050

C.R.=401.723

S. HA-25 = 1.08 m2.
S. D TIERRA = 2.83 m2.
S. RELLENO = 0.26 m2.

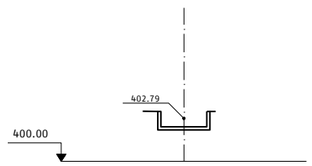

Pk=0+090

C.R.=402.243

S. HA-25 = 1.08 m2.
S. D TIERRA = 2.57 m2.
S. RELLENO = 0.39 m2.

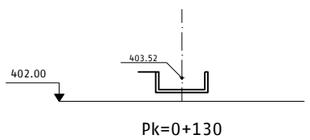

Pk=0+130

C.R.=402.763

S. HA-25 = 1.13 m2.
S. D TIERRA = 3.24 m2.
S. RELLENO = 0.43 m2.

P03-2984-2-AYE-A14-EXP-C-TRD-3.3.3.dwg

adif ALTA VELOCIDAD	TÍTULO PROYECTO DE CONSTRUCCIÓN DE MEJORA INTEGRAL DE LA INFRAESTRUCTURA DE LA LÍNEA DE ALTA VELOCIDAD MADRID - SEVILLA. TRAMO C: GUADALMEZ - CÓRDOBA	AUTOR ayesa IDEAM D. Javier Valencia Vera	ESCALA (Original UNE-A1) 1:200 Numérica / Gráfica 0 2 4 6m	FECHA JUNIO 2021	TÍTULO DEL PLANO EXPROPIACIONES TRAZADO. DRENAJE. ZONA ANTES DE ADAMUZ. PP.KK. 304+800 - 305+500	Nº DE ANEJO A14_3.3.3 Hoja 3 de 20

CUNETÓN RECTANGULAR HA-25 (e=20cm)
PP.KK. 304+700 - 304+870
(MARGEN VÍA II)



EH:1/500
EV:1/100

P.C.=385											
PROGRESIVA	0+000	0+008.130	0+025	0+050	0+075	0+100	0+125	0+150	0+158.000	0+175	0+200
RASANTE DEL CUNETÓN (GENERATRIZ INFERIOR)		401.833	402.093	402.353	402.613	402.873	403.133	403.393			
TERRENO NATURAL	402.313	402.119	402.221	402.578	402.870	402.940	403.454	403.634	403.993	397.526	390.291 390.042
COTA ROJA		-0.286	-0.128	-0.225	-0.256	-0.067	-0.321	-0.241			

DIAG. CURVATURAS

RECTA	RECTA	RECTA	RECTA	RECTA	RECTA	RECTA
L=22.524	L=25.003	L=24.999	L=25.260	L=24.994	L=30.061	L=48.428
0+000.000	0+022.524	0+047.527	0+072.526	0+097.787	0+122.780	0+152.841	0+201.269

P03-2984-2-AVE-A14-EXP-C-TRD-3.3.3.dwg

adif ALTA VELOCIDAD

TÍTULO
PROYECTO DE CONSTRUCCIÓN DE MEJORA INTEGRAL DE LA INFRAESTRUCTURA DE LA LÍNEA DE ALTA VELOCIDAD MADRID - SEVILLA.
TRAMO C: GUADALMEZ - CÓRDOBA

AUTOR
ayesa IDEAM
D. Javier Valencia Vera

ESCALA (Original UNE-A1)
H: 1:500
V: 1:100
Numérica
Gráfica H 0 5 10 15m V 0 1 2 3m

FECHA
JUNIO 2021

TÍTULO DEL PLANO
EXPROPIACIONES
TRAZADO. DRENAJE.
ZONA ANTES DE ADAMUZ. PP.KK. 304+800 - 305+500

Nº DE ANEJO
A14_3.3.3
Hoja 4 de 20

CUNETÓN RECTANGULAR HA-25 (20cm)
PP.KK. 304+700 - 304+870
(MARGEN VÍA I)

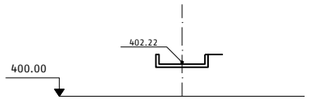

Pk=0+040

C.R.=402.093

S. HA-25 = 0.93 m2.
S. D TIERRA = 1.21 m2.
S. RELLENO = 0.30 m2.

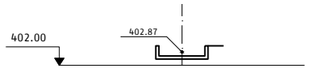

Pk=0+080

C.R.=402.613

S. HA-25 = 0.94 m2.
S. D TIERRA = 1.61 m2.
S. RELLENO = 0.35 m2.

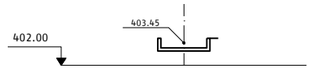

Pk=0+120

C.R.=403.133

S. HA-25 = 0.93 m2.
S. D TIERRA = 1.79 m2.
S. RELLENO = 0.13 m2.

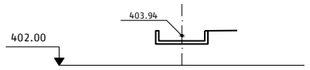

Pk=0+155

C.R.=403.588

S. HA-25 = 0.95 m2.
S. D TIERRA = 1.96 m2.
S. MUROS = 0.52 m2.

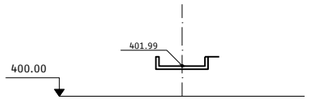

Pk=0+030

C.R.=401.963

S. HA-25 = 0.92 m2.
S. D TIERRA = 1.12 m2.
S. RELLENO = 0.22 m2.

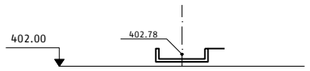

Pk=0+070

C.R.=402.483

S. HA-25 = 0.95 m2.
S. D TIERRA = 1.67 m2.
S. RELLENO = 0.36 m2.

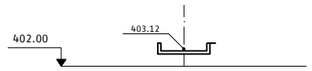

Pk=0+110

C.R.=403.003

S. HA-25 = 0.88 m2.
S. D TIERRA = 1.37 m2.
S. RELLENO = 0.27 m2.

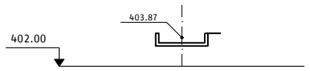

Pk=0+150

C.R.=403.523

S. HA-25 = 0.93 m2.
S. D TIERRA = 1.89 m2.
S. RELLENO = 0.20 m2.

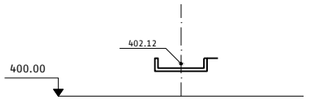

Pk=0+020

C.R.=401.833

S. HA-25 = 0.93 m2.
S. D TIERRA = 1.67 m2.
S. RELLENO = 0.22 m2.

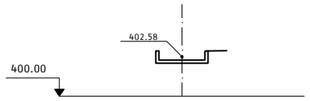

Pk=0+060

C.R.=402.353

S. HA-25 = 0.92 m2.
S. D TIERRA = 1.44 m2.
S. RELLENO = 0.45 m2.

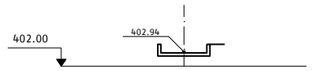

Pk=0+100

C.R.=402.873

S. HA-25 = 0.90 m2.
S. D TIERRA = 1.05 m2.
S. RELLENO = 0.36 m2.

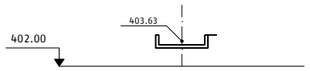

Pk=0+140

C.R.=403.393

S. HA-25 = 0.94 m2.
S. D TIERRA = 1.64 m2.
S. RELLENO = 0.11 m2.

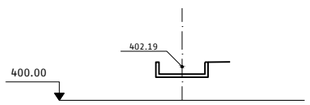

Pk=0+010

C.R.=401.703

S. HA-25 = 0.99 m2.
S. D TIERRA = 2.26 m2.
S. RELLENO = 0.63 m2.

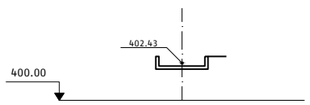

Pk=0+050

C.R.=402.223

S. HA-25 = 0.93 m2.
S. D TIERRA = 1.38 m2.
S. RELLENO = 0.48 m2.



Pk=0+090

C.R.=402.743

S. HA-25 = 0.89 m2.
S. D TIERRA = 1.22 m2.
S. RELLENO = 0.33 m2.

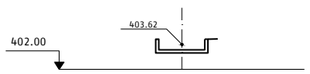

Pk=0+130

C.R.=403.263

S. HA-25 = 0.96 m2.
S. D TIERRA = 1.93 m2.
S. RELLENO = 0.18 m2.

P03-2984-2-AYE-A14-EXP-C-TRD-3.3.3.dwg

adif ALTA VELOCIDAD	TÍTULO PROYECTO DE CONSTRUCCIÓN DE MEJORA INTEGRAL DE LA INFRAESTRUCTURA DE LA LÍNEA DE ALTA VELOCIDAD MADRID - SEVILLA. TRAMO C: GUADALMEZ - CÓRDOBA	AUTOR ayesa IDEAM D. Javier Valencia Vera	ESCALA (Original UNE-A1) 1:200 Numérica Gráfica 0 2 4 6m	FECHA JUNIO 2021	TÍTULO DEL PLANO EXPROPIACIONES TRAZADO. DRENAJE. ZONA ANTES DE ADAMUZ. PP.KK. 304+800 - 305+500	Nº DE ANEJO A14_3.3.3 Hoja 5 de 20

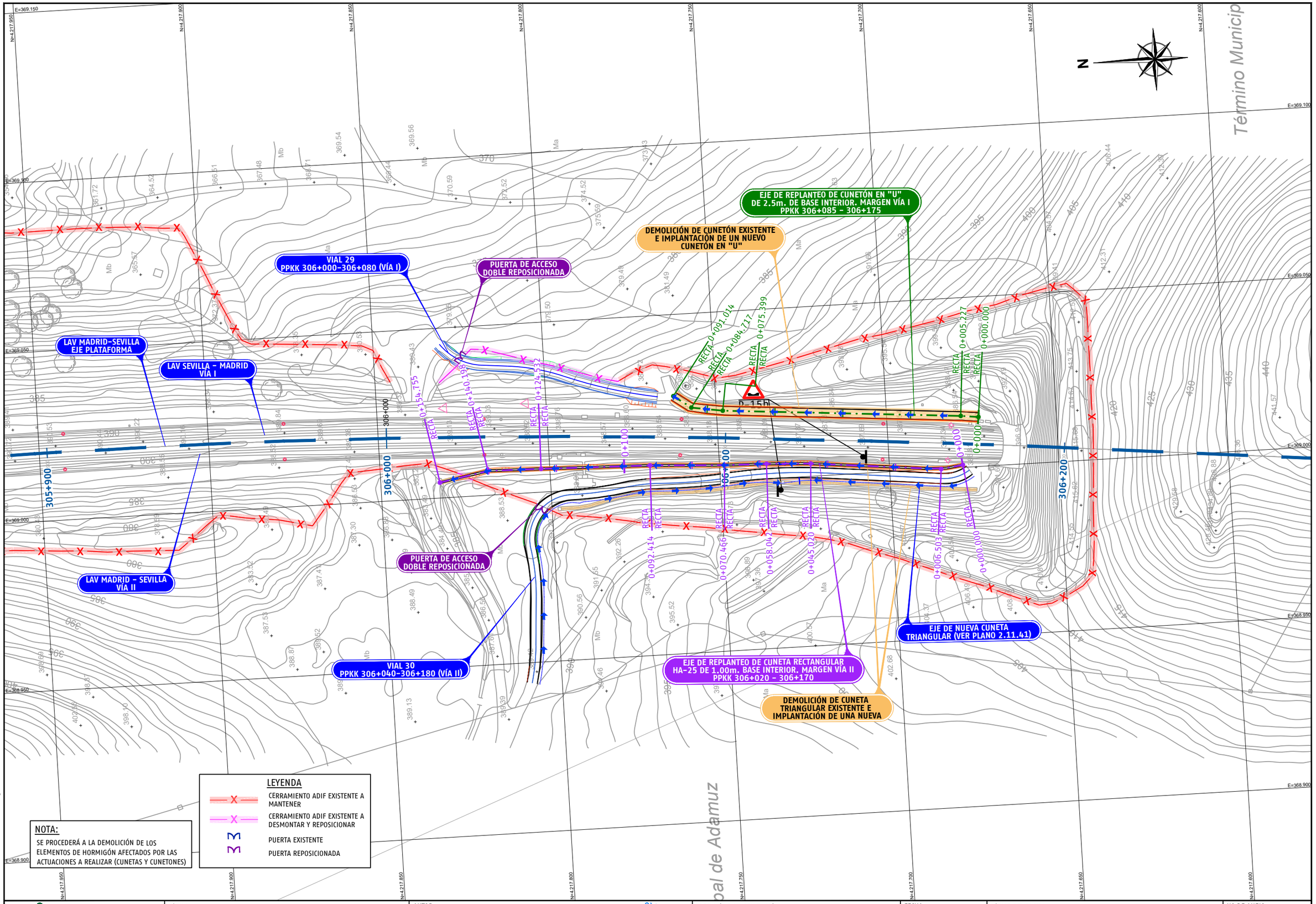

P03-2984-2-AYE-A14-EXP-C-TRD-3.3.3.dwg

adif ALTA VELOCIDAD	TÍTULO PROYECTO DE CONSTRUCCIÓN DE MEJORA INTEGRAL DE LA INFRAESTRUCTURA DE LA LÍNEA DE ALTA VELOCIDAD MADRID - SEVILLA. TRAMO C: GUADALMEZ - CÓRDOBA	AUTOR ayesa IDEAM D. Javier Valencia Vera	ESCALA (Original UNE-A1) 1:500 Numérica 0 5 10 15m Gráfica	FECHA JUNIO 2021	TÍTULO DEL PLANO EXPROPIACIONES TRAZADO. DRENAJE. ZONA ANTES DE ADAMUZ. PP.KK. 306+100 - 306+500	Nº DE ANEJO A14_3.3.3 Hoja 6 de 20

CUNETA RECTAGULAR HA-25
PP.KK. 306+020 - 306+170
(MARGEN VÍA II)

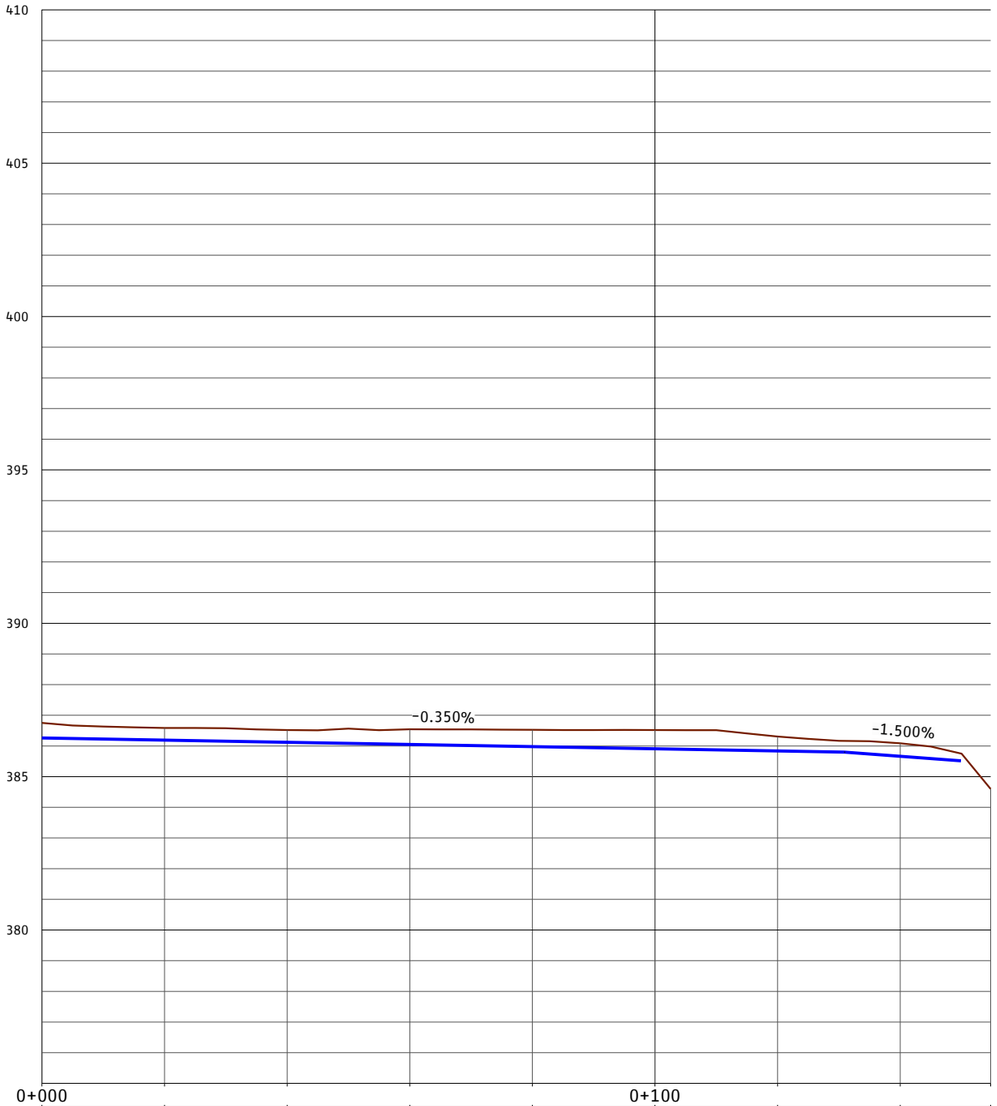

EH:1/500
EV:1/100

P.C.=375

PROGRESIVA	0+000								0+100
RASANTE DEL CUNETÓN (GENERATRIZ INFERIOR)	386.259	386.189	386.119	386.049	385.979	385.909	385.839	385.664	
TERRENO NATURAL	386.751	386.585	386.519	386.545	386.527	386.519	386.306	386.088	384.598
COTA ROJA	-0.492	-0.396	-0.400	-0.496	-0.548	-0.610	-0.467	-0.424	0.845

P03-2984-2-AYE-A14-EXP-C-TRD-3.3.3.dwg

adif ALTA VELOCIDAD

TÍTULO
PROYECTO DE CONSTRUCCIÓN DE MEJORA INTEGRAL DE LA INFRAESTRUCTURA DE LA LÍNEA DE ALTA VELOCIDAD MADRID - SEVILLA.
TRAMO C: GUADALMEZ - CÓRDOBA

AUTOR
ayesa IDEAM
D. Javier Valencia Vera

ESCALA (Original UNE-A1)
H: 1:500
V: 1:100
Numérica
Gráfica H 0 5 10 15m V 0 1 2 3m

FECHA
JUNIO 2021

TÍTULO DEL PLANO
EXPROPIACIONES
TRAZADO. DRENAJE.
ZONA ANTES DE ADAMUZ. PP.KK. 306+100 - 306+500

Nº DE ANEJO
A14_3.3.3
Hoja 7 de 20

CUNETÓN RECTANGULAR HA-25 (e=20cm)
PP.KK. 306+085 - 306+175
(MARGEN VÍA I)

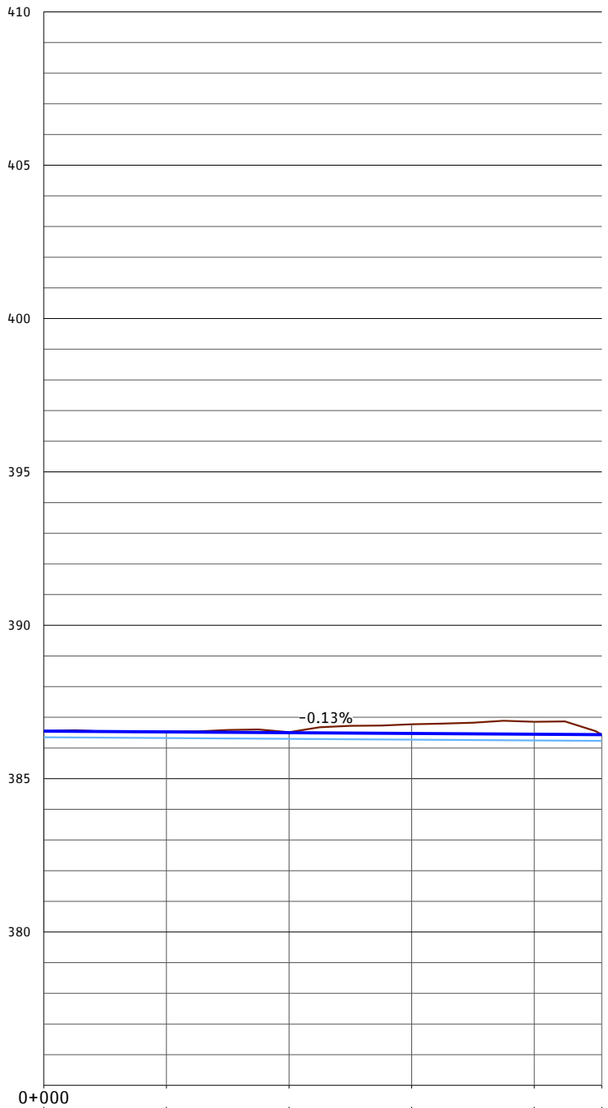

EH:1/500
EV:1/100

P.C.=375

PROGRESIVA	0+000					
RASANTE DEL CUNETÓN (GENERATRIZ INFERIOR)	386.550	386.524	386.498	386.472	386.447	386.432
TERRENO NATURAL	386.550	386.534	386.514	386.771	386.854	386.432
COTA ROJA	-0.000	-0.009	-0.016	-0.299	-0.408	0.000

P03-2984-2-AYE-A14-EXP-C-TRD-3.3.3.dwg

adif ALTA VELOCIDAD

TÍTULO
PROYECTO DE CONSTRUCCIÓN DE MEJORA INTEGRAL DE LA INFRAESTRUCTURA DE LA LÍNEA DE ALTA VELOCIDAD MADRID - SEVILLA.
TRAMO C: GUADALMEZ - CÓRDOBA

AUTOR
ayesa IDEAM
D. Javier Valencia Vera

ESCALA (Original UNE-A1)
H: 1:500
V: 1:100
Numérica
Gráfica H 0 5 10 15m V 0 1 2 3m

FECHA
JUNIO 2021

TÍTULO DEL PLANO
EXPROPIACIONES
TRAZADO. DRENAJE.
ZONA ANTES DE ADAMUZ. PP.KK. 306+100 - 306+500

Nº DE ANEJO
A14_3.3.3
Hoja 8 de 20

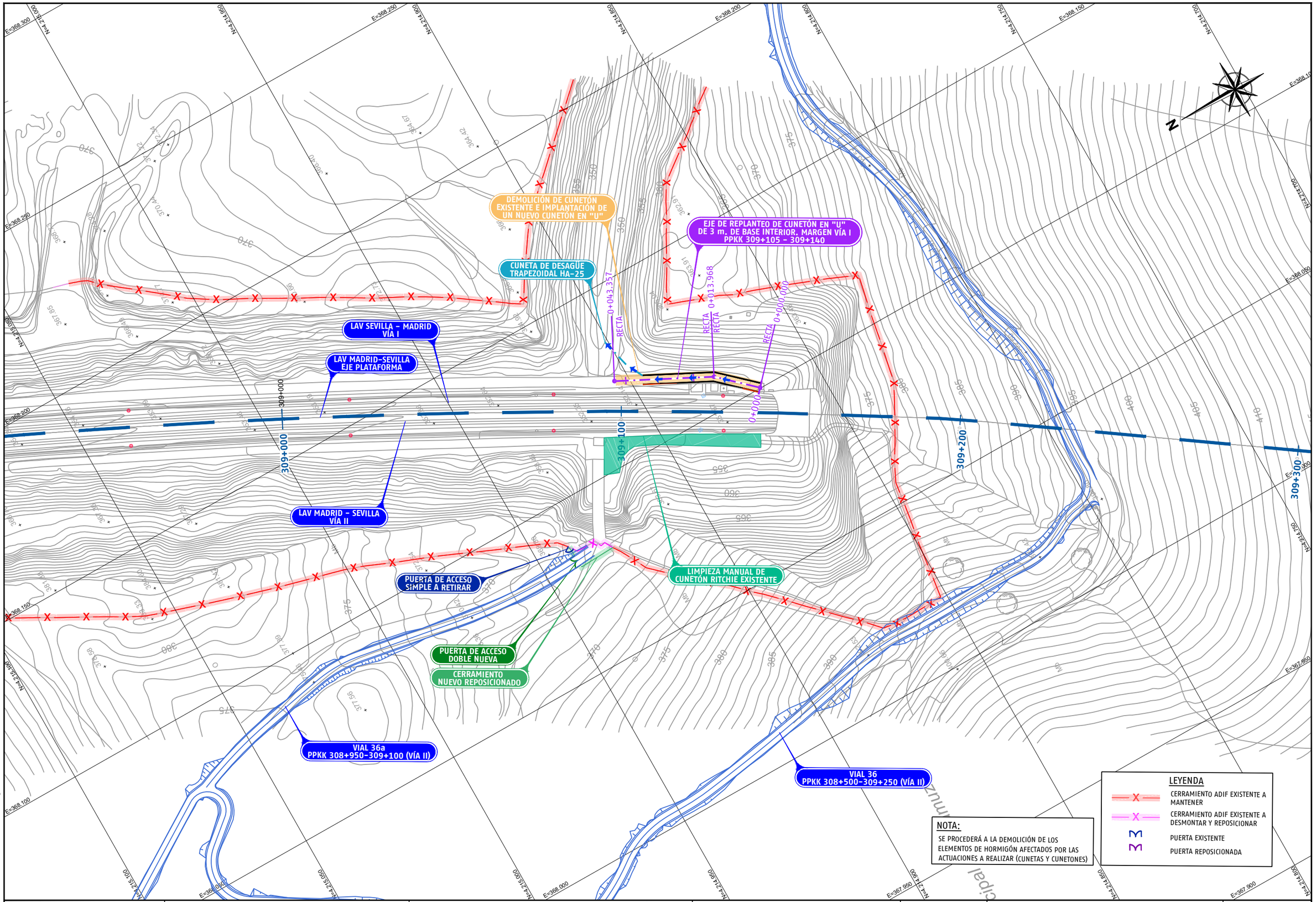

P03-2984-2-AYE-A14-EXP-C-TRD-3.3.3.dwg

adif ALTA VELOCIDAD	TÍTULO PROYECTO DE CONSTRUCCIÓN DE MEJORA INTEGRAL DE LA INFRAESTRUCTURA DE LA LÍNEA DE ALTA VELOCIDAD MADRID - SEVILLA. TRAMO C: GUADALMEZ - CÓRDOBA	AUTOR ayesa IDEAM TYPSA INTERNATIONAL GROUP D. Javier Valencia Vera	ESCALA (Original UNE-A1) 1:500 Numérica Gráfica 0 5 10 15m	FECHA JUNIO 2021	TÍTULO DEL PLANO EXPROPIACIONES TRAZADO. DRENAJE. ZONA CERCA DE ADAMUZ. PP.KK. 309+100 - 309+200	Nº DE ANEJO A14_3.3.3 Hoja 9 de 20

CUNETÓN RECTANGULAR HA-25 (20cm)
PP.KK. 309+105 - 306+140
(MARGEN VÍA I)

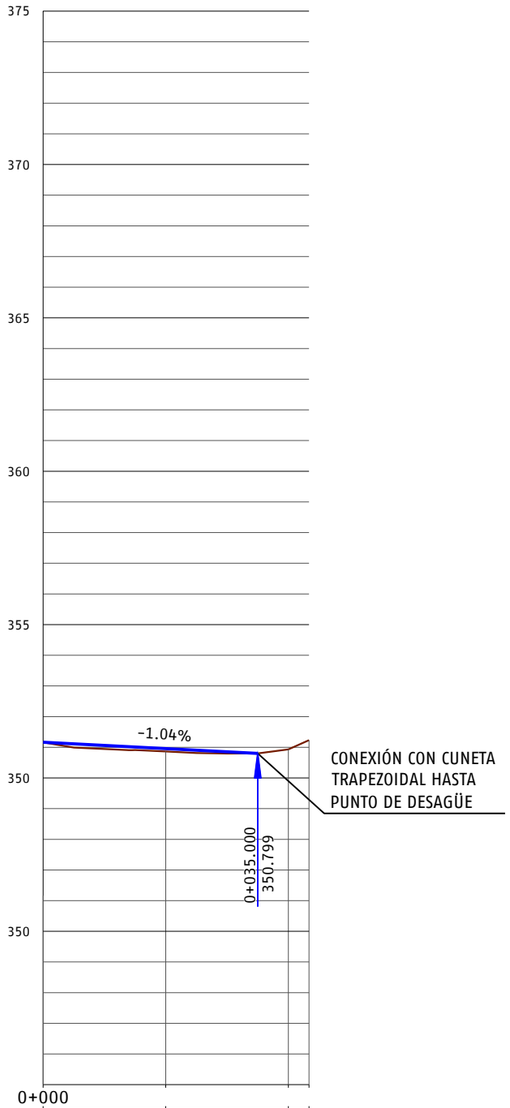

EH:1/500
EV:1/100

P.C.=345

PROGRESIVA	0+000		
RASANTE DEL CUNETÓN (GENERATRIZ INFERIOR)	351.164	350.956	
TERRENO NATURAL	351.160	350.864	350.930 / 351.232
COTA ROJA	0.004	0.092	-0.183 / -0.520

DIAG. CURVATURAS

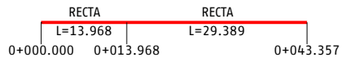

P03-2984-2-AYE-A14-EXP-C-TRD-3.3.3.dwg

adif ALTA VELOCIDAD

TÍTULO
PROYECTO DE CONSTRUCCIÓN DE MEJORA INTEGRAL DE LA INFRAESTRUCTURA DE LA LÍNEA DE ALTA VELOCIDAD MADRID - SEVILLA.
TRAMO C: GUADALMEZ - CÓRDOBA

AUTOR
ayesa IDEAM
D. Javier Valencia Vera

ESCALA (Original UNE-A1)
H: 1:500
V: 1:100
Numérica
Gráfica H 0 5 10 15m V 0 1 2 3m

FECHA
JUNIO 2021

TÍTULO DEL PLANO
EXPROPIACIONES
TRAZADO. DRENAJE.
ZONA CERCA DE ADAMUZ. PP.KK. 309+100 - 309+200

Nº DE ANEJO
A14_3.3.3
Hoja 10 de 20

Término Municipal de

CUNETA TRAPEZOIDAL CORONACIÓN DE DESMONTE (VÍA I) PPKK 309+640 – 309+725

COLECTOR DE DESAGÜE DN500mm (VÍA I) PPKK 309+780

COLECTOR DE DESAGÜE DN500m (VÍA I) PPKK 309+725

SOLERA DE HORMIGÓN HNE-20 (20cm) PPKK 0+035 – 0+041.5

TUBO DE HORMIGÓN DN-500 mm PPKK 0+000 – 0+035

CUNETA TRIANGULAR PIE DE DESMONTE (VÍA I) PPKK 309+780 – 309+870

CUNETA TRAPEZOIDAL CORONACIÓN DE DESMONTE (VÍA I) PPKK 309+780 – 309+870

BAJANTE ESCALONADA A PARTIR P.K. 0+103.65

VIAL 41 (VÍA I / VÍA II) PPKK 310+300 – 310+760

ENTRONQUE / CONEXIÓN CON CUNETA EXISTENTE

BOCA NORTE TÚNEL "PIEDRAS DEL AIRE"

LAV MADRID-SEVILLA EJE PLATAFORMA

LAV SEVILLA – MADRID VÍA I

BOCA SUR TÚNEL "ALTO DEL ACEBUCHOSO"

LAV MADRID – SEVILLA VÍA II

CUNETA TRAPEZOIDAL DE PLATAFORMA (VÍA I) PP.KK 309+665-309+725

PUERTA DE ACCESO DOBLE REPOSICIONADA

VIAL 57 (VÍA II) PPKK 309+720

CUNETÓN (VÍA II) PPKK 309+700 – 309+860

CUNETA TRAPEZOIDAL DE PLATAFORMA (VÍA I) PP.KK 309+780-309+870

RELLENO CON MATERIAL SELECCIONADO Y EJECUCIÓN DE CUNETA TRAPEZOIDAL HORMIGONADA L=12 m.

VIAL 37 (VÍA I) PPKK 309+630 – 309+880

LEYENDA

- CERRAMIENTO ADIF EXISTENTE A MANTENER
- CERRAMIENTO ADIF EXISTENTE A DESMONTAR Y REPOSICIONAR
- PUERTA EXISTENTE
- PUERTA REPOSICIONADA

NOTA:

SE PROCEDERÁ A LA DEMOLICIÓN DE LOS ELEMENTOS DE HORMIGÓN AFECTADOS POR LAS ACTUACIONES A REALIZAR (CUNETAS Y CUNETONES)

P03-2984-2-AYE-A14-EXP-C-TRD-3.3.3.dwg

adif ALTA VELOCIDAD	TÍTULO: PROYECTO DE CONSTRUCCIÓN DE MEJORA INTEGRAL DE LA INFRAESTRUCTURA DE LA LÍNEA DE ALTA VELOCIDAD MADRID – SEVILLA. TRAMO C: GUADALMEZ – CÓRDOBA	AUTOR: ayesa · IDEAM · D. Javier Valencia Vera	ESCALA (Original UNE-A1): 1:500 Numérica / Gráfica 0 5 10 15m	FECHA: JUNIO 2021	TÍTULO DEL PLANO: EXPROPIACIONES. TRAZADO. DRENAJE. ZONA CERCA DE ADAMUZ. PP.KK. 309+800 – 310+200	Nº DE ANEJO: A14_3.3.3 Hoja 11 de 20

Término Municipal de

LAV MADRID-SEVILLA EJE PLATAFORMA

LAV SEVILLA - MADRID VÍA I

CUNETA TRAPEZOIDAL CORONACIÓN DE DESMONTE (VÍA I) PPKK 309+640 - 309+725

COLECTOR DE DESAGÜE DN500mm (VÍA I) PPKK 309+725

COLECTOR DE DESAGÜE DN500mm (VÍA I) PPKK 309+780

SOLERA DE HORMIGÓN HNE-20 (20cm) PPKK 0+035 - 0+041.5

TUBO DE HORMIGÓN DN-500 mm PPKK 0+000 - 0+035

CUNETA TRIANGULAR PIE DE DESMONTE (VÍA I) PPKK 309+780 - 309+870

CUNETA TRAPEZOIDAL CORONACIÓN DE DESMONTE (VÍA I) PPKK 309+780 - 309+870

BAJANTE ESCALONADA A PARTIR P.K. 0+103.65

VIAL 41 (VÍA I / VÍA II) PPKK 310+300 - 310+760

ENTRONQUE / CONEXIÓN CON CUNETA EXISTENTE

BOCA NORTE TÚNEL "PIEDRAS DEL AIRE"

BOCA SUR TÚNEL "ALTO DEL ACEBUCHOSO"

LAV MADRID - SEVILLA VÍA II

CUNETA TRAPEZOIDAL DE PLATAFORMA (VÍA I) PP.KK 309+665-309+725

PUERTA DE ACCESO DOBLE REPOSICIONADA

VIAL 57 (VÍA II) PPKK 309+720

CUNETÓN (VÍA II) PPKK 309+700 - 309+860

RELLENO CON MATERIAL SELECCIONADO Y EJECUCIÓN DE CUNETA TRAPEZOIDAL HORMIGONADA L=12 m.

CUNETA TRAPEZOIDAL DE PLATAFORMA (VÍA I) PP.KK 309+780-309+870

VIAL 37 (VÍA I) PPKK 309+630 - 309+880

NOTA:

SE PROCEDERÁ A LA DEMOLICIÓN DE LOS ELEMENTOS DE HORMIGÓN AFECTADOS POR LAS ACTUACIONES A REALIZAR (CUNETAS Y CUNETONES)

LEYENDA

- CERRAMIENTO ADIF EXISTENTE A MANTENER
- CERRAMIENTO ADIF EXISTENTE A DESMONTAR Y REPOSICIONAR
- PUERTA EXISTENTE
- PUERTA REPOSICIONADA

P03-2984-2-AYE-A14-EXP-C-TRD-3.3.3.dwg

adif ALTA VELOCIDAD

TÍTULO: PROYECTO DE CONSTRUCCIÓN DE MEJORA INTEGRAL DE LA INFRAESTRUCTURA DE LA LÍNEA DE ALTA VELOCIDAD MADRID - SEVILLA. TRAMO C: GUADALMEZ - CÓRDOBA

AUTOR: ayesa · IDEAM · D. Javier Valencia Vera

ESCALA (Original UNE-A1): 1:500 Numérica | 0 5 10 15m Gráfica

FECHA: JUNIO 2021

TÍTULO DEL PLANO: EXPROPIACIONES. TRAZADO. DRENAJE. ZONA CERCA DE ADAMUZ. PP.KK. 309+800 - 310+200

Nº DE ANEJO: A14_3.3.3

Hoja 12 de 20

CUNETÓN (VÍA II)
PP.KK. 309+700 - 309+860
Nota:Ver perfiles transversales del plano 2.5.4.3

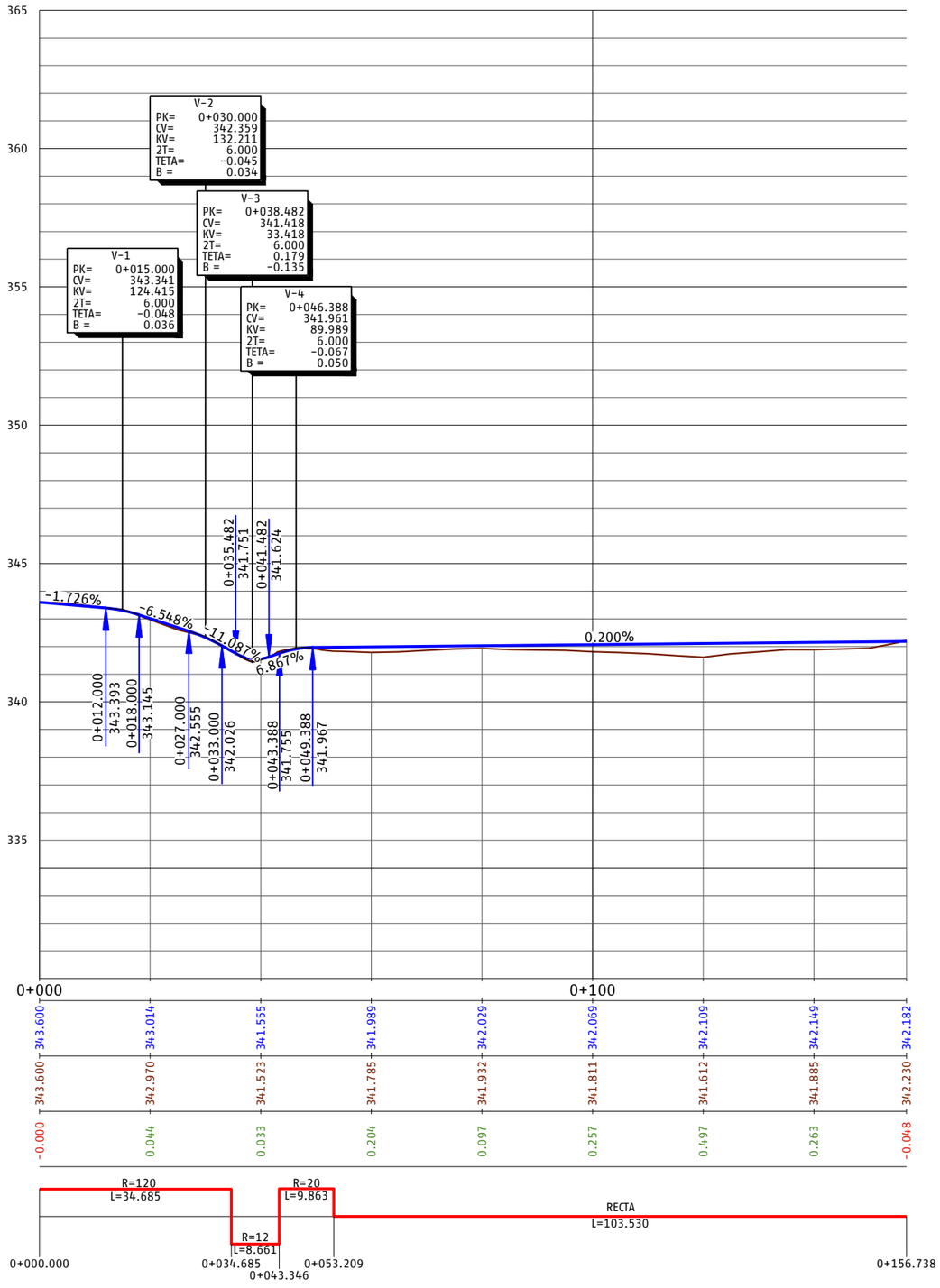

ACUERDOS VERTICALES

P.C.=330

PROGRESIVA	0+000				0+100				
RASANTE DEL CUNETÓN (GENERATRIZ INFERIOR)	343.600	343.014	341.555	341.989	342.029	342.069	342.109	342.149	342.182
TERRENO NATURAL	343.600	342.970	341.523	341.785	341.932	341.811	341.612	341.885	342.230
COTA ROJA	-0.000	0.044	0.033	0.204	0.097	0.257	0.497	0.263	-0.048

DIAG. CURVATURAS

CUNETA TRAPEZOIDAL CORONACIÓN DE DESMONTE (VÍA I)
PP.KK. 309+780 - 309+870

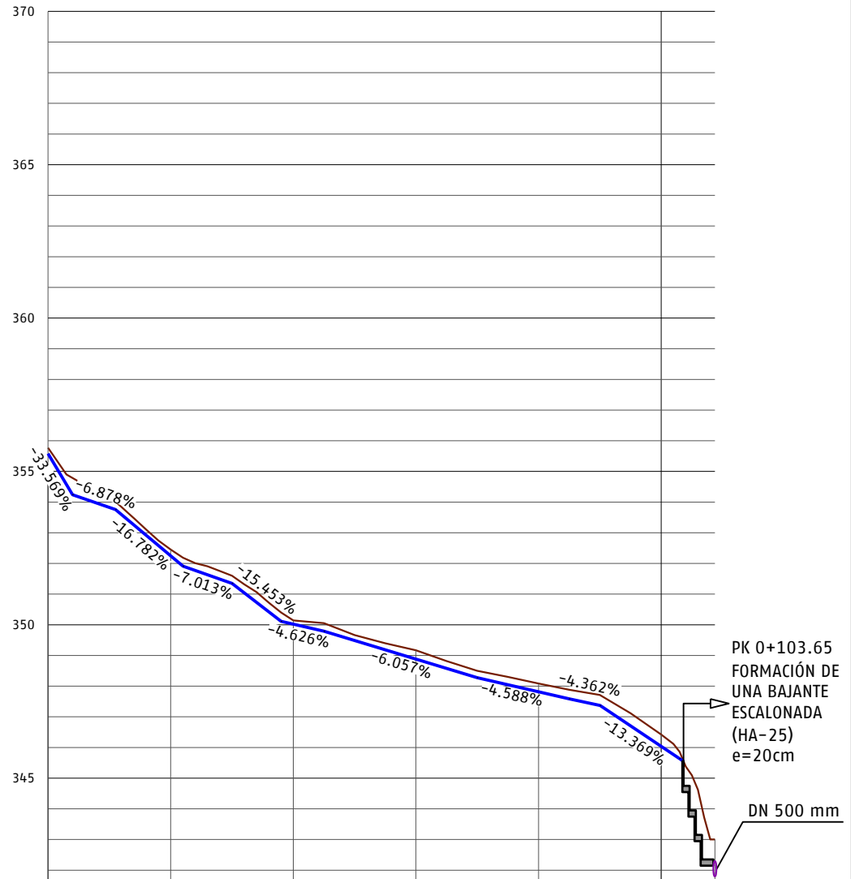

ACUERDOS VERTICALES

P.C.=335

PROGRESIVA	0+000				0+100		
RASANTE DE LA CUNETA (GENERATRIZ INFERIOR)	355.582	352.247	350.021	348.882	347.817	346.036	343.000
TERRENO NATURAL	355.771	352.452	350.142	349.171	348.085	346.420	
COTA ROJA	-0.190	-0.205	-0.120	-0.289	-0.268	-0.384	

DIAG. CURVATURAS



P03-2984-2-AYE-A14-EXP-C-TRD-3.3.3.dwg

adif ALTA VELOCIDAD	TÍTULO: PROYECTO DE CONSTRUCCIÓN DE MEJORA INTEGRAL DE LA INFRAESTRUCTURA DE LA LÍNEA DE ALTA VELOCIDAD MADRID - SEVILLA. TRAMO C: GUADALMEZ - CÓRDOBA	AUTOR: ayesa, IDEAM, D. Javier Valencia Vera	ESCALA (Original UNE-A1) H: 1:500 V: 1:100 Numérica; Gráfica H 0 5 10 15m V 0 1 2 3m	FECHA: JUNIO 2021	TÍTULO DEL PLANO: EXPROPIACIONES TRAZADO. DRENAJE. ZONA CERCA DE ADAMUZ. PP.KK. 309+800 - 310+200	Nº DE ANEJO: A14_3.3.3 Hoja 13 de 20

CUNETA TRAPEZOIDAL CORONACIÓN DE DESMONTE (VÍA I)
PP.KK. 309+640 - 309+725

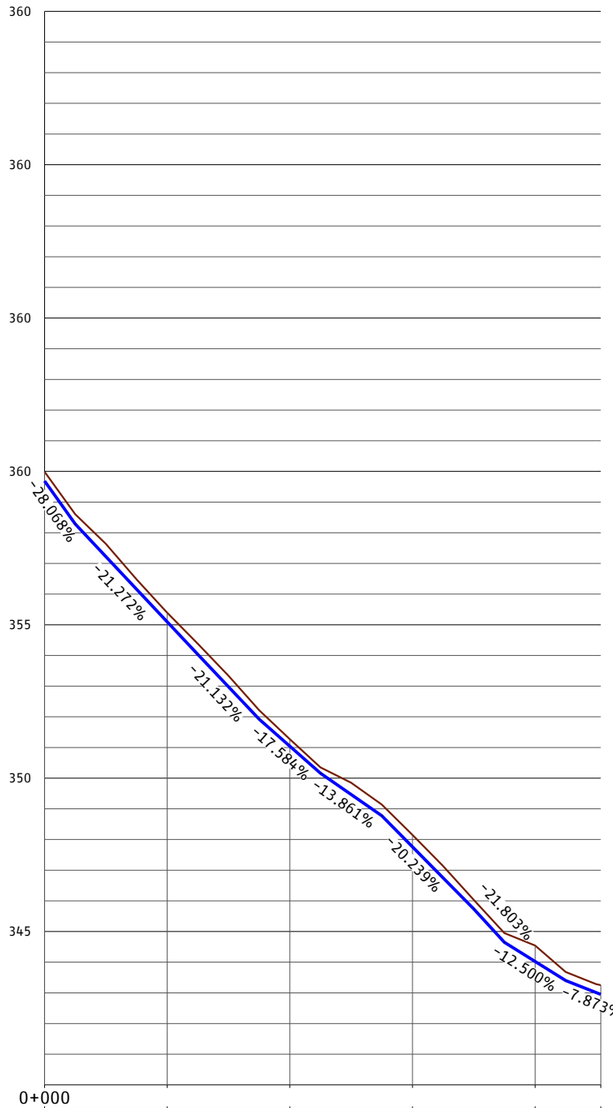

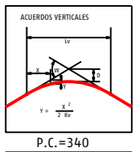

P.C.=340

PROGRESIVA	0+000						
RASANTE DE LA CUNETA (GENERATRIZ INFERIOR)	359.690	355.096	351.040	347.763	344.024	342.948	
TERRENO NATURAL	359.990	355.391	351.269	348.150	344.541	343.250	
COTA ROJA	-0.300	-0.295	-0.229	-0.387	-0.518	-0.302	

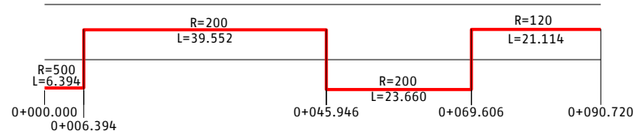

CUNETA TRAPEZOIDAL PLATAFORMA (VÍA I)
PP.KK. 309+665 -309+725

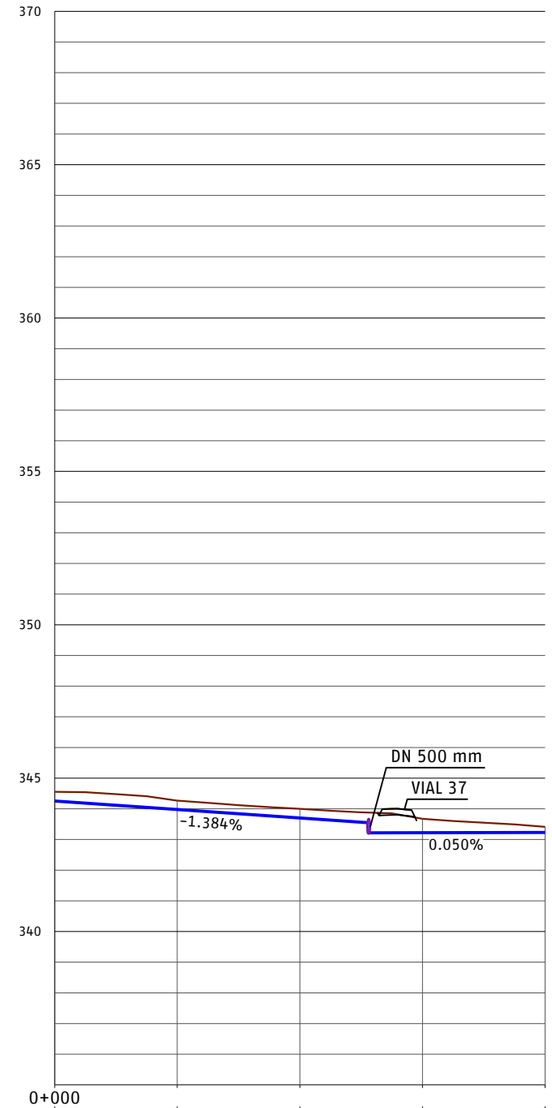

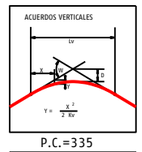

P.C.=335

PROGRESIVA	0+000				
RASANTE DE LA CUNETA (GENERATRIZ INFERIOR)	344.554	344.268	344.000	343.675	343.412
TERRENO NATURAL	344.254	343.977	343.700	343.220	343.230
COTA ROJA	-0.300	-0.292	-0.300	-0.455	-0.182



COLECTOR DE DESAGÜE DN500mm (VÍA I)
PP.KK. 309+780



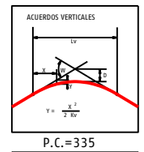

P.C.=335

PROGRESIVA	0+000			
RASANTE COLECTOR (GENERATRIZ INFERIOR)	342.047	344.619	341.715	340.839
TERRENO NATURAL	341.800	341.790		
COTA ROJA	-0.247	-2.829		

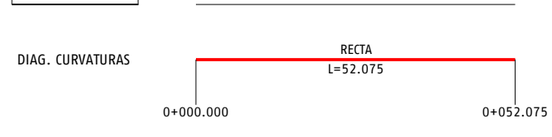

P03-2984-2-AYE-A14-EXP-C-TRD-3.3.3.dwg

adif ALTA VELOCIDAD	TÍTULO PROYECTO DE CONSTRUCCIÓN DE MEJORA INTEGRAL DE LA INFRAESTRUCTURA DE LA LÍNEA DE ALTA VELOCIDAD MADRID - SEVILLA. TRAMO C: GUADALMEZ - CÓRDOBA	AUTOR ayesa IDEAM D. Javier Valencia Vera	ESCALA (Original UNE-A1) H: 1:500 V: 1:100 Numérica Gráfica H 0 5 10 15m V 0 1 2 3m	FECHA JUNIO 2021	TÍTULO DEL PLANO EXPROPIACIONES TRAZADO. DRENAJE. ZONA CERCA DE ADAMUZ. PP.KK. 309+800 - 310+200	Nº DE ANEJO A14_3.3.3 Hoja 14 de 20

CUNETA TRIANGULAR PIE DE DEMONTE (VÍA I)
PP.KK. 309+780 - 309+870

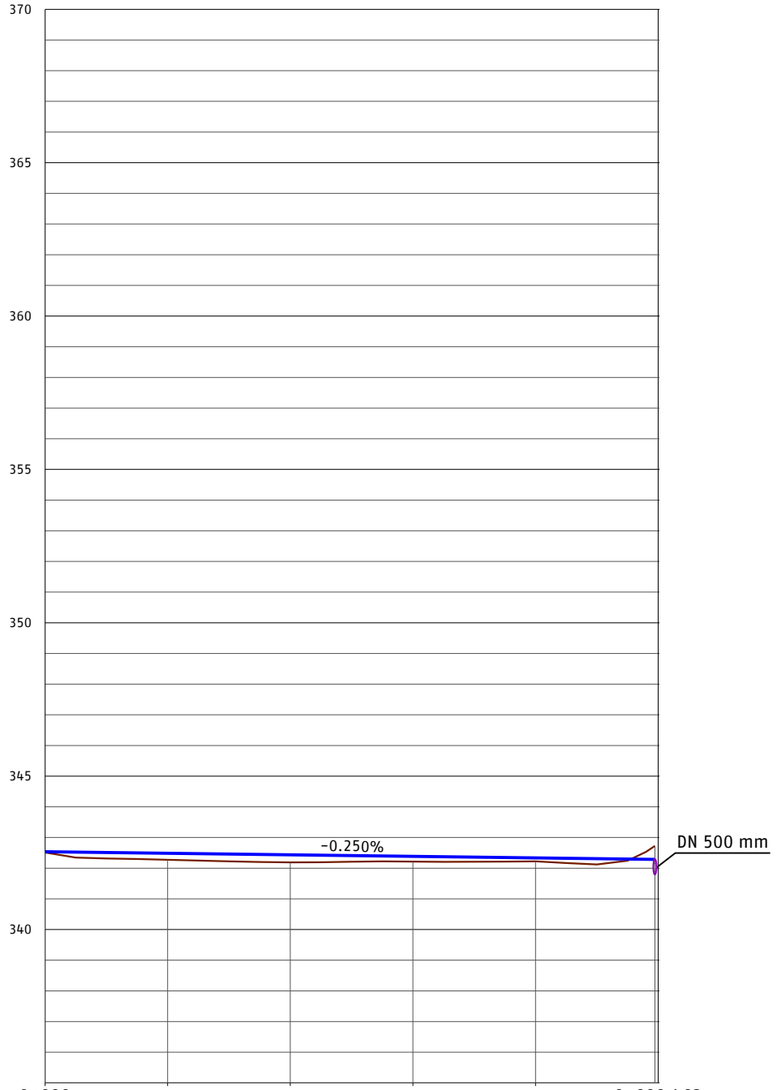

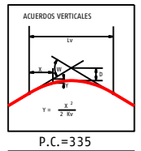

P.C.=335						
PROGRESIVA	0+000					0+099.463
RASANTE DE LA CUNETA (GENERATRIZ SUPERIOR)	342.536	342.486	342.436	342.386	342.336	342.288
TERRENO NATURAL	342.510	342.273	342.188	342.212	342.221	342.728
COTA ROJA	0.026	0.214	0.248	0.174	0.116	-0.440

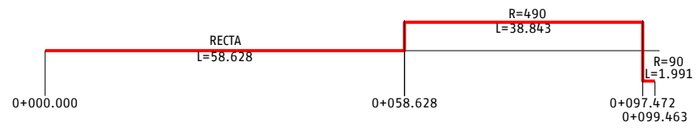

CUNETA TRAPEZOIDAL PLATAFORMA (VÍA I)
PP.KK. 309+780 - 309+870

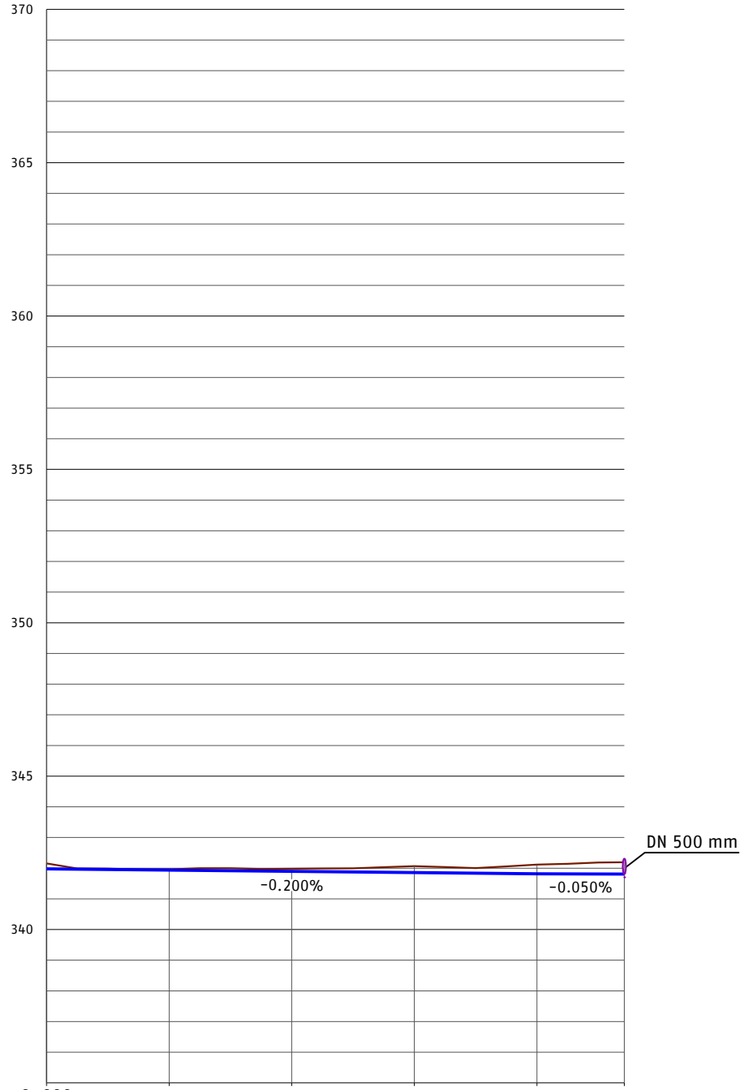

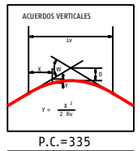

P.C.=335						
PROGRESIVA	0+000					
RASANTE DE LA CUNETA (GENERATRIZ INFERIOR)	341.975	341.935	341.895	341.855	341.815	341.808
TERRENO NATURAL	342.155	341.959	341.980	342.065	342.116	342.192
COTA ROJA	-0.180	-0.024	-0.084	-0.210	-0.301	-0.384

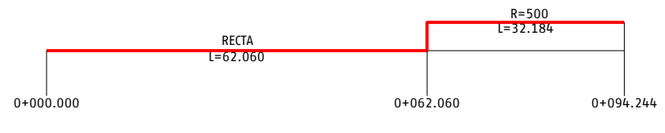

COLECTOR DE DESAGÜE DN500 mm (VÍA I)
PK 309+725



P.C.=340		
PROGRESIVA	0+000	
RASANTE COLECTOR (GENERATRIZ INFERIOR)	343.180	343.127
TERRENO NATURAL	343.895	343.651
COTA ROJA	-0.715	-0.524

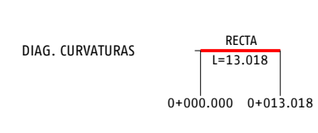

P03-2984-2-AYE-A14-EXP-C-TRD-3.3.3.dwg

adif ALTA VELOCIDAD

TÍTULO
PROYECTO DE CONSTRUCCIÓN DE MEJORA INTEGRAL DE LA INFRAESTRUCTURA DE LA LÍNEA DE ALTA VELOCIDAD MADRID - SEVILLA.
TRAMO C: GUADALMEZ - CÓRDOBA

AUTOR
ayesa IDEAM
D. Javier Valencia Vera

ESCALA (Original UNE-A1)
H: 1:500
V: 1:100
Numérica
Gráfica H 0 5 10 15m V 0 1 2 3m

FECHA
JUNIO 2021

TÍTULO DEL PLANO
EXPROPIACIONES
TRAZADO. DRENAJE.
ZONA CERCA DE ADAMUZ. PP.KK. 309+800 - 310+200

Nº DE ANEJO
A14_3.3.3
Hoja 15 de 20

N

LEYENDA

ÁRBOL A RETIRAR

VIAL 58
PPKK 303+700-303+800 (VÍA II)
(VER PLANO 2.11.78)

VIAL 24
PPKK 303+760-303+840 (VÍA I)

LIMPIEZA MANUAL/MECÁNICA DE CUNETAS Y CUNETONES

PLATAFORMA PARA HINCA Y LECHO DE ENCAUZAMIENTO

MARCO PREFABRICADO
2,5X2,5 m (INTERIOR) PK 303+854
(VER PLANO 2.9)

BAJANTE ESCALONADA 2

LAV SEVILLA - MADRID VÍA I

CUNETÓN EN "U" DE CONEXIÓN CON BAJANTE EN CASCADA

ARENERO

MURO DE GAVIONES A RETIRAR

LAV MADRID - SEVILLA VÍA II

LAV MADRID-SEVILLA EJE PLATAFORMA

POZO DE ENTRADA

LIMPIEZA MANUAL DE CUNETAS Y CUNETONES

BAJANTE ESCALONADA 4

BAJANTE ESCALONADA 1

BAJANTE ESCALONADA 3

VIAL AUXILIAR 1

MURO DE GAVIONES (VER PLANO 2.5.5.4)

CUNETA TRIANGULAR HORMIGONADA 0.60 x 0.15 m

ODL DN 500mm CON POZO DE ENTRADA

P03-2984-2-AYE-A14-EXP-C-TRD-3.3.3.dwg

adif ALTA VELOCIDAD	TÍTULO PROYECTO DE CONSTRUCCIÓN DE MEJORA INTEGRAL DE LA INFRAESTRUCTURA DE LA LÍNEA DE ALTA VELOCIDAD MADRID - SEVILLA. TRAMO C: GUADALMEZ - CÓRDOBA	AUTOR ayesa IDEAM D. Javier Valencia Vera	ESCALA (Original UNE-A1) 1:500 Numérica 0 5 10 15m Gráfica	FECHA JUNIO 2021	TÍTULO DEL PLANO EXPROPIACIONES TRAZADO. DRENAJE. ZONA B.S. TÚNEL DE CHURRETELES ALTOS	Nº DE ANEJO A14_3.3.3 Hoja 16 de 20

LEYENDA

ÁRBOL A RETIRAR

N

ENCAUZAMIENTO

VIAL 24
PPKK 303+760-303+840 (VÍA I)

PLATAFORMA PARA HINCA
Y LECHO DE ENCAUZAMIENTO

LIMPIEZA MANUAL/MECÁNICAS
DE CUNETAS Y CUNETONES

VIAL 58
PPKK 303+700-303+800 (VÍA II)
(VER PLANO 2.11.78)

ENCACHADO DE
PIEDRA DE BASE Y TALUDES

LAV SEVILLA - MADRID
VÍA I

LAV MADRID-SEVILLA
EJE PLATAFORMA

PUNTO 1

PUNTO 2

MARCO PREFABRICADO
2,5X2,5 m (INTERIOR) PK 303+854
(VER PLANO 2.9)

CUNETÓN EN "U" DE CONEXIÓN
CON BAJANTE EN CASCADA

POZO DE
ENTRADA

LIMPIEZA MANUAL DE
CUNETAS Y CUNETONES

MURO DE GAVIONES
A RETIRAR

LAV MADRID - SEVILLA
VÍA II

BAJANTE ESCALONADA
2

ARENERO

BAJANTE ESCALONADA
1

ODL DN 500mm
CON POZO DE ENTRADA

VIAL AUXILIAR 1

P03-2984-2-AYE-A14-EXP-C-TRD-3.3.3.dwg

adif ALTA VELOCIDAD	TÍTULO PROYECTO DE CONSTRUCCIÓN DE MEJORA INTEGRAL DE LA INFRAESTRUCTURA DE LA LÍNEA DE ALTA VELOCIDAD MADRID - SEVILLA. TRAMO C: GUADALMEZ - CÓRDOBA	AUTOR ayesa IDEAM D. Javier Valencia Vera	ESCALA (Original UNE-A1) H: 1:500 V: 1:100 Numérica Gráfica H 0 5 10 15m V 0 1 2 3m	FECHA JUNIO 2021	TÍTULO DEL PLANO EXPROPIACIONES TRAZADO. DRENAJE.	Nº DE ANEJO A14_3.3.3 Hoja 17 de 20

CAMINO AUXILIAR - 1

V-1
PK= 0+005.159
CV= 481.745
KV= 108.322
2T= 10.000
TETA= 0.092
B = -0.115

V-2
PK= 0+018.881
CV= 482.225
KV= 105.263
2T= 10.000
TETA= -0.095
B = 0.119

V-3
PK= 0+030.625
CV= 481.521
KV= 357.143
2T= 10.000
TETA= 0.028
B = -0.035

V-4
PK= 0+043.483
CV= 481.109
KV= 136.986
2T= 10.000
TETA= -0.073
B = 0.091

V-5
PK= 0+058.475
CV= 479.535
KV= 52.632
2T= 10.000
TETA= 0.189
B = -0.238

V-6
PK= 0+082.683
CV= 481.593
KV= 156.250
2T= 20.000
TETA= -0.128
B = 0.320

V-7
PK= 0+099.585
CV= 480.866
KV= 200.000
2T= 10.000
TETA= -0.050
B = 0.063

V-8
PK= 0+120.838
CV= 478.890
KV= 270.270
2T= 10.000
TETA= 0.037
B = -0.046

V-9
PK= 0+147.852
CV= 477.377
KV= 238.095
2T= 20.000
TETA= -0.083
B = 0.210

V-10
PK= 0+168.624
CV= 474.469
KV= 250.000
2T= 20.000
TETA= 0.079
B = -0.200

V-11
PK= 0+189.867
CV= 473.194
KV= 136.364
2T= 15.000
TETA= 0.110
B = -0.206

V-12
PK= 0+205.539
CV= 473.978
KV= 1071.429
2T= 15.000
TETA= -0.014
B = 0.026

V-13
PK= 0+231.142
CV= 474.899
KV= 323.526
2T= 15.000
TETA= -0.046
B = 0.087

V-14
PK= 0+256.710
CV= 474.634
KV= 130.872
2T= 15.000
TETA= -0.114
B = 0.215

V-15
PK= 0+306.303
CV= 468.436
KV= 298.363
2T= 20.000
TETA= 0.066
B = -0.168

0+000.159 482.032
0+010.159 481.920
0+013.881 482.050
0+023.881 481.925
0+025.625 481.821
0+035.625 481.361
0+038.483 481.269
0+048.483 480.584
0+053.475 480.060
0+063.475 479.960
0+072.683 480.743
0+092.683 481.163
0+094.585 481.081
0+104.585 480.401
0+115.838 479.355
0+125.838 478.610
0+137.852 477.937
0+157.852 475.977
0+158.624 475.869
0+178.624 473.869
0+182.367 473.644
0+197.367 473.569
0+198.039 473.603
0+213.039 474.248
0+223.642 474.629
0+238.642 474.822
0+249.210 474.712
0+264.210 473.697
0+296.303 469.686
0+316.303 467.857

-5.732% 3.500% -6.000% -3.200% -10.500% 8.500% -4.300% -9.300% -5.600% -14.000% -6.000% 5.000% 3.600% -1.036% -12.498% -5.795%

ODL
ODL DN 500mm

EH:1/500
EV:1/100

ACUERDOS VERTICALES

P.C.=460

PROGRESIVA	0+000	0+100	0+200	0+300
RASANTE DEL CAMINO DE SERVICIO	482.041	482.087	481.212	479.780
TERRENO NATURAL	482.041	481.858	480.958	479.702
COTA ROJA	-0.000	0.228	0.254	0.077

	481.194	480.775	479.000	477.807	475.680	473.786	473.699	474.498	474.808	474.156	471.724	469.247	467.643	466.484	466.194
	481.065	480.582	479.000	477.428	475.378	473.727	473.738	474.339	474.784	474.114	471.757	469.237	467.579	466.341	466.176
	0.128	0.193	0.244	0.378	0.302	0.059	-0.039	0.160	0.024	0.041	-0.033	0.010	0.063	0.142	0.019

DIAG. CURVATURAS

R=30 L=13.816 | R=40 L=3.088 | R=60 L=11.857 | R=15 L=5.606 | R=18 L=14.921 | R=9 L=11.223 | R=60 L=13.314 | R=18 L=8.663 | RECTA L=10.335 | R=15 L=7.073 | RECTA L=13.070 | R=20 L=9.587 | R=32 L=18.484 | RECTA L=39.312 | R=60 L=6.329 | R=600 L=52.377 | R=30 L=7.051 | R=70 L=15.375 | RECTA L=17.167 | R=90 L=34.881 | R=50 L=11.528 | R=40 L=5.134 | RECTA L=14.803

0+000.000 0+013.816 0+016.903 0+028.761 0+034.367 0+049.288 0+060.511 0+073.825 0+082.488 0+092.823 0+099.896 0+112.966 0+122.553 0+141.037 0+180.349 0+186.678 0+239.055 0+246.105 0+261.480 0+278.647 0+313.528 0+325.056 0+330.189 0+344.992

DIAG. PERALTES

BI:-2.00%
BD:-2.00%

0+000.000 0+344.992

P03-2984-2-AYE-A14-EXP-C-TRD-3.3.3.dwg

adif ALTA VELOCIDAD

TÍTULO
PROYECTO DE CONSTRUCCIÓN DE MEJORA INTEGRAL DE LA INFRAESTRUCTURA DE LA LÍNEA DE ALTA VELOCIDAD MADRID - SEVILLA.
TRAMO C: GUADALMEZ - CÓRDOBA

AUTOR
ayesa IDEAM
D. Javier Valencia Vera

ESCALA (Original UNE-A1)
H: 1:500
V: 1:100
Numérica
Gráfica H 0 5 10 15m V 0 1 2 3m

FECHA
JUNIO 2021

TÍTULO DEL PLANO
EXPROPIACIONES
TRAZADO. DRENAJE.
ZONA B.S. TÚNEL DE CHURRETELES ALTOS

Nº DE PLANO
A14_3.3.3
Hoja 18 de 20

BAJANTE ESCALONADA - 1

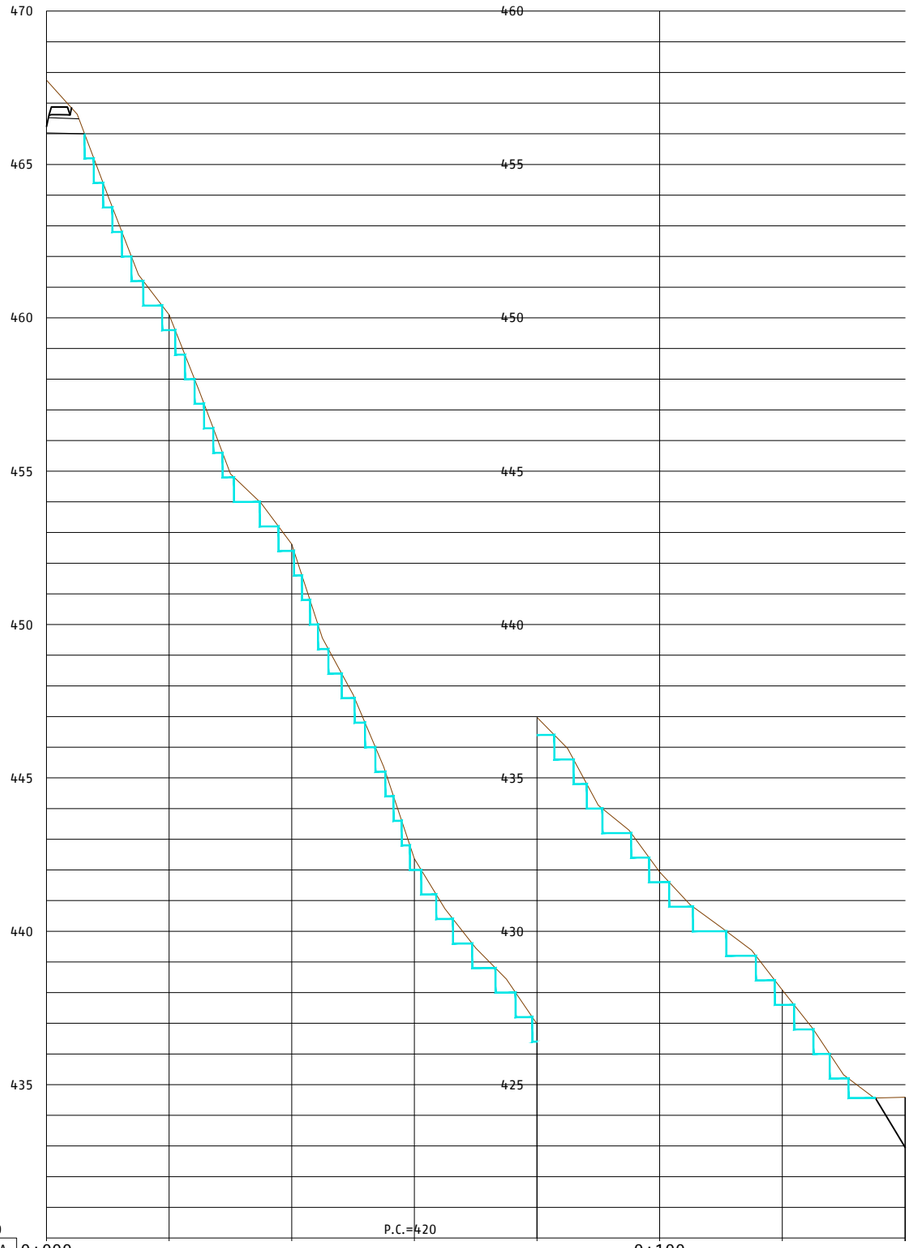

P.C.=430		P.C.=420	
PROGRESIVA	0+000		0+100
RASANTE	0.000		
TERRENO NATURAL	467.751	460.102	452.622	442.366	436.974	431.932	428.086	424.588
COTA ROJA	-467.751	-460.102	-452.622	-442.366	-436.974	-431.932	-428.086	-424.588

0+000.000 — 0+140.088

BAJANTE ESCALONADA -2

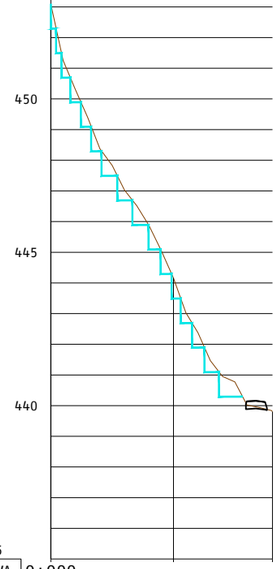

P.C.=435		
PROGRESIVA	0+000	
RASANTE	0.000	
TERRENO NATURAL	453.091	444.161	439.802
COTA ROJA	-453.091	-444.161	-439.802

0+000.000 — 0+036.150

BAJANTE ESCALONADA - 3

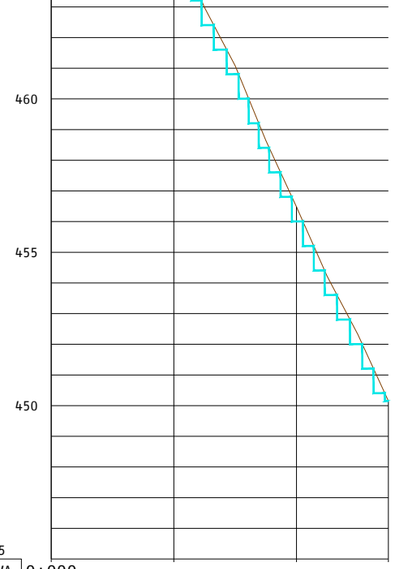

P.C.=445		
PROGRESIVA	0+000	
RASANTE	0.000	
TERRENO NATURAL	474.240	465.356	456.482	450.153
COTA ROJA	-474.240	-465.356	-456.482	-450.153

0+000.000 — 0+054.979

BAJANTE ESCALONADA -4

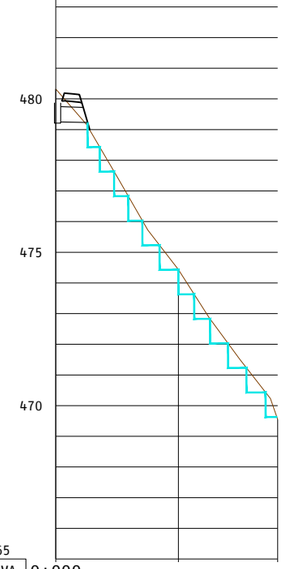

P.C.=465		
PROGRESIVA	0+000	
RASANTE	0.000	
TERRENO NATURAL	480.322	474.434	469.552
COTA ROJA	-480.322	-474.434	-469.552

0+000.000 — 0+036.193

P03-2984-2-AYE-A14-EXP-C-TRD-3.3.3.dwg

adif ALTA VELOCIDAD

TÍTULO
PROYECTO DE CONSTRUCCIÓN DE MEJORA INTEGRAL DE LA INFRAESTRUCTURA DE LA LÍNEA DE ALTA VELOCIDAD MADRID - SEVILLA.
TRAMO C: GUADALMEZ - CÓRDOBA

AUTOR
ayesa IDEAM
D. Javier Valencia Vera

ESCALA (Original UNE-A1)
H: 1:500
V: 1:100
Numérica
Gráfica H 0 5 10 15m V 0 1 2 3m

FECHA
JUNIO 2021

TÍTULO DEL PLANO
EXPROPIACIONES
TRAZADO. DRENAJE.
ZONA B.S. TÚNEL DE CHURRETELES ALTOS

Nº DE PLANO
A14_3.3.3
Hoja 19 de 20

MARCO PREFABRICADO 2,5X2,5 m (INTERIOR) PK 303+854

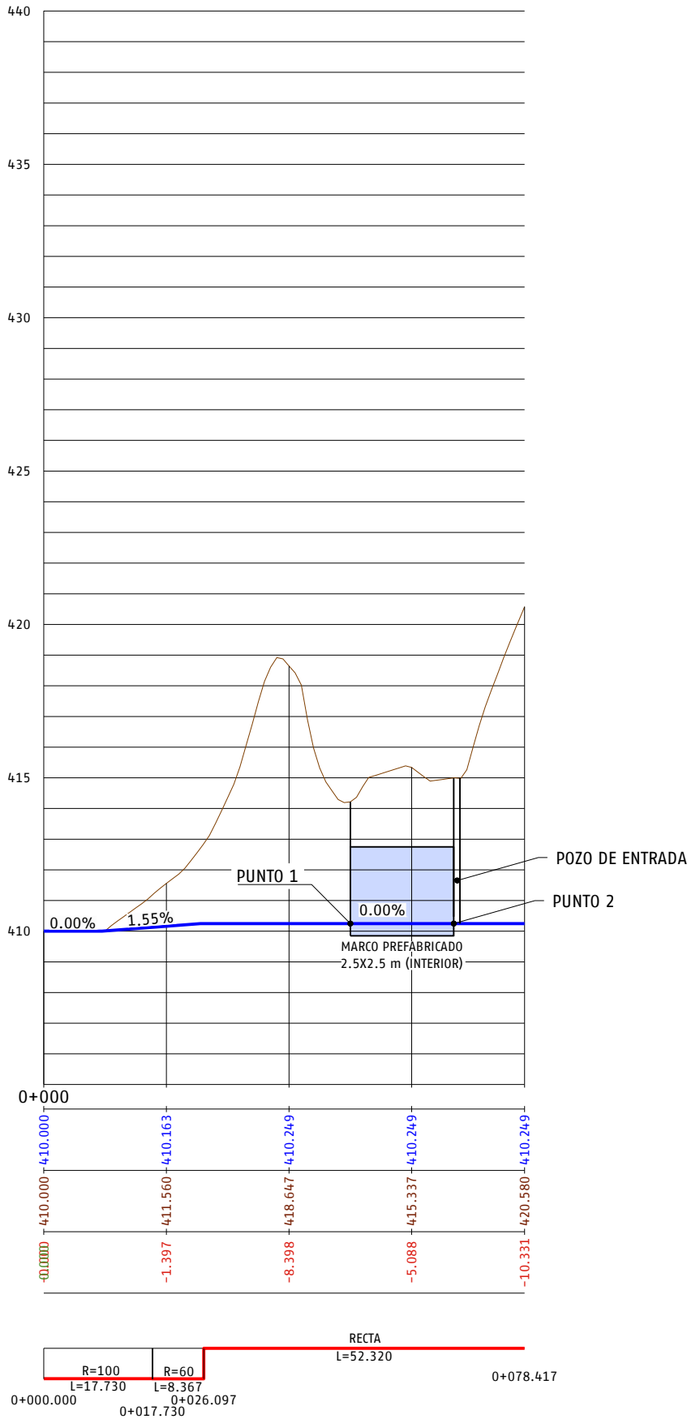

P.C.=405

PROGRESIVA	0+000				
RASANTE	410.000	410.163	410.249	410.249	410.249
TERRENO NATURAL	410.000	411.560	418.647	415.337	420.580
COTA ROJA	0.000	-1.397	-8.398	-5.088	-10.331

DIAG. CURVATURAS

CUADRO DE REPLANTEO			
PUNTO	X	Y	Z
1	368152,4121	4219723,9208	410,249
2	368162,7542	4219737,2400	410,249

NOTA:
VER PLANO 2.9 PARA DEFINICIÓN DEL MARCO PREFABRICADO Y DE LA HINCA

P03-2984-2-AVE-A14-EXP-C-TRD-3.3.3.dwg

adif ALTA VELOCIDAD

TÍTULO
PROYECTO DE CONSTRUCCIÓN DE MEJORA INTEGRAL DE LA INFRAESTRUCTURA DE LA LÍNEA DE ALTA VELOCIDAD MADRID - SEVILLA.
TRAMO C: GUADALMEZ - CÓRDOBA

AUTOR
ayesa IDEAM
D. Javier Valencia Vera

ESCALA (Original UNE-A1)
H: 1:500
V: 1:100
Numérica
Gráfica
H 0 5 10 15m
V 0 1 2 3m

FECHA
JUNIO 2021

TÍTULO DEL PLANO
EXPROPIACIONES
TRAZADO. DRENAJE.
ZONA B.S. TÚNEL DE CHURRETELES ALTOS

Nº DE PLANO
A14_3.3.3
Hoja 20 de 20

3.4. Ortofotomapas



P03-2984-2-AVE-A14-EXP-C-TRD-3.4.dwg

adif ALTA VELOCIDAD	TÍTULO PROYECTO DE CONSTRUCCIÓN DE MEJORA INTEGRAL DE LA INFRAESTRUCTURA DE LA LÍNEA DE ALTA VELOCIDAD MADRID – SEVILLA. TRAMO C: GUADALMEZ – CÓRDOBA	AUTOR ayesa IDEAM D. Javier Valencia Vera	ESCALA (Original UNE-A1) S/E Numérica 0 Gráfica	FECHA JUNIO 2021	TÍTULO DEL PLANO EXPROPIACIONES ORTOFOTOMAPAS PLANO GUÍA	Nº DE ANEJO A14_3.4 Hoja 0 de 0



P03-2984-2-AYE-A14-EXP-C-TRD-3.4.dwg

adif ALTA VELOCIDAD	TÍTULO PROYECTO DE CONSTRUCCIÓN DE MEJORA INTEGRAL DE LA INFRAESTRUCTURA DE LA LÍNEA DE ALTA VELOCIDAD MADRID – SEVILLA. TRAMO C: GUADALMEZ – CÓRDOBA	AUTOR ayesa IDEAM D. Javier Valencia Vera	ESCALA (Original UNE-A1) 1:1.000 Numérica Gráfica 0 10 20 30m	FECHA JUNIO 2021	TÍTULO DEL PLANO EXPROPIACIONES ORTOFOTOMAPAS	Nº DE ANEJO A14_3.4 Hoja 1 de 37



P03-2984-2-AYE-A14-EXP-C-TRD-3.4.dwg

adif ALTA VELOCIDAD	TÍTULO PROYECTO DE CONSTRUCCIÓN DE MEJORA INTEGRAL DE LA INFRAESTRUCTURA DE LA LÍNEA DE ALTA VELOCIDAD MADRID – SEVILLA. TRAMO C: GUADALMEZ – CÓRDOBA	AUTOR ayesa IDEAM D. Javier Valencia Vera	ESCALA (Original UNE-A1) 1:1.000 Numérica Gráfica 0 10 20 30m	FECHA JUNIO 2021	TÍTULO DEL PLANO EXPROPIACIONES ORTOFOTOMAPAS	Nº DE ANEJO A14_3.4 Hoja 2 de 37



P03-2984-2-AYE-A14-EXP-C-TRD-3.4.dwg

adif ALTA VELOCIDAD	TÍTULO PROYECTO DE CONSTRUCCIÓN DE MEJORA INTEGRAL DE LA INFRAESTRUCTURA DE LA LÍNEA DE ALTA VELOCIDAD MADRID – SEVILLA. TRAMO C: GUADALMEZ – CÓRDOBA	AUTOR ayesa IDEAM D. Javier Valencia Vera	ESCALA (Original UNE-A1) 1:1.000 Numérica Gráfica 0 10 20 30m	FECHA JUNIO 2021	TÍTULO DEL PLANO EXPROPIACIONES ORTOFOTOMAPAS Nº DE ANEJO A14_3.4 Hoja 3 de 37

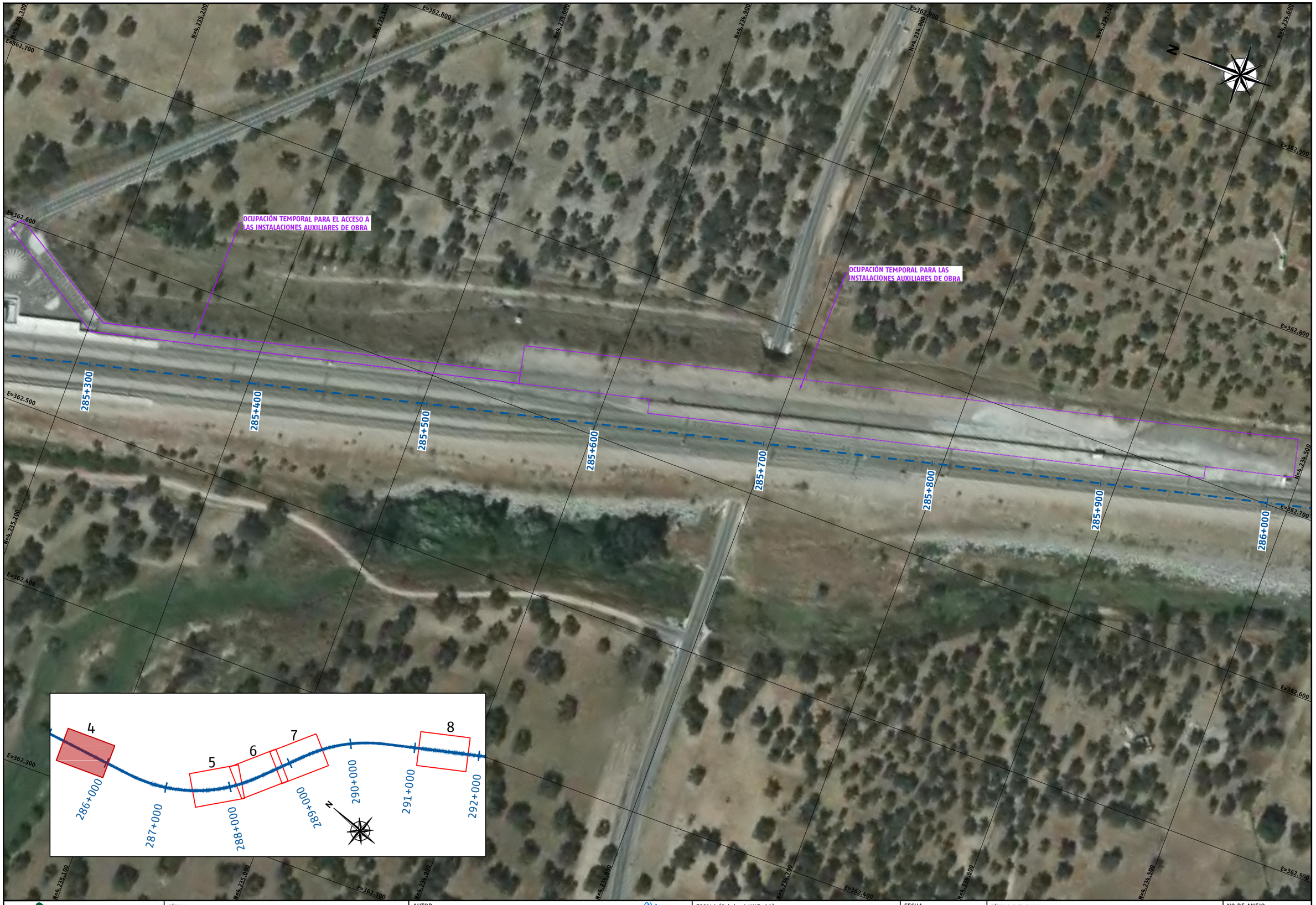

P03-2984-2-AYE-A14-EXP-C-TRD-3.4.dwg

adif ALTA VELOCIDAD	TÍTULO PROYECTO DE CONSTRUCCIÓN DE MEJORA INTEGRAL DE LA INFRAESTRUCTURA DE LA LÍNEA DE ALTA VELOCIDAD MADRID – SEVILLA. TRAMO C: GUADALMEZ – CÓRDOBA	AUTOR ayesa IDEAM D. Javier Valencia Vera	ESCALA (Original UNE-A1) 1:1.000 Numérica Gráfica 0 10 20 30m	FECHA JUNIO 2021	TÍTULO DEL PLANO EXPROPIACIONES ORTOFOTOMAPAS	Nº DE ANEJO A14_3.4 Hoja 4 de 37



P03-2984-2-AYE-A14-EXP-C-TRD-3.4.dwg

adif ALTA VELOCIDAD	TÍTULO PROYECTO DE CONSTRUCCIÓN DE MEJORA INTEGRAL DE LA INFRAESTRUCTURA DE LA LÍNEA DE ALTA VELOCIDAD MADRID – SEVILLA. TRAMO C: GUADALMEZ – CÓRDOBA	AUTOR ayesa IDEAM D. Javier Valencia Vera	ESCALA (Original UNE-A1) 1:1.000 Numérica 0 10 20 30m Gráfica	FECHA JUNIO 2021	TÍTULO DEL PLANO EXPROPIACIONES ORTOFOTOMAPAS	Nº DE ANEJO A14_3.4 Hoja 5 de 37



P03-2984-2-AYE-A14-EXP-C-TRD-3.4.dwg

adif ALTA VELOCIDAD	TÍTULO PROYECTO DE CONSTRUCCIÓN DE MEJORA INTEGRAL DE LA INFRAESTRUCTURA DE LA LÍNEA DE ALTA VELOCIDAD MADRID – SEVILLA. TRAMO C: GUADALMEZ – CÓRDOBA	AUTOR ayesa IDEAM D. Javier Valencia Vera	ESCALA (Original UNE-A1) 1:1.000 Numérica Gráfica 0 10 20 30m	FECHA JUNIO 2021	TÍTULO DEL PLANO EXPROPIACIONES ORTOFOTOMAPAS	Nº DE ANEJO A14_3.4 Hoja 6 de 37

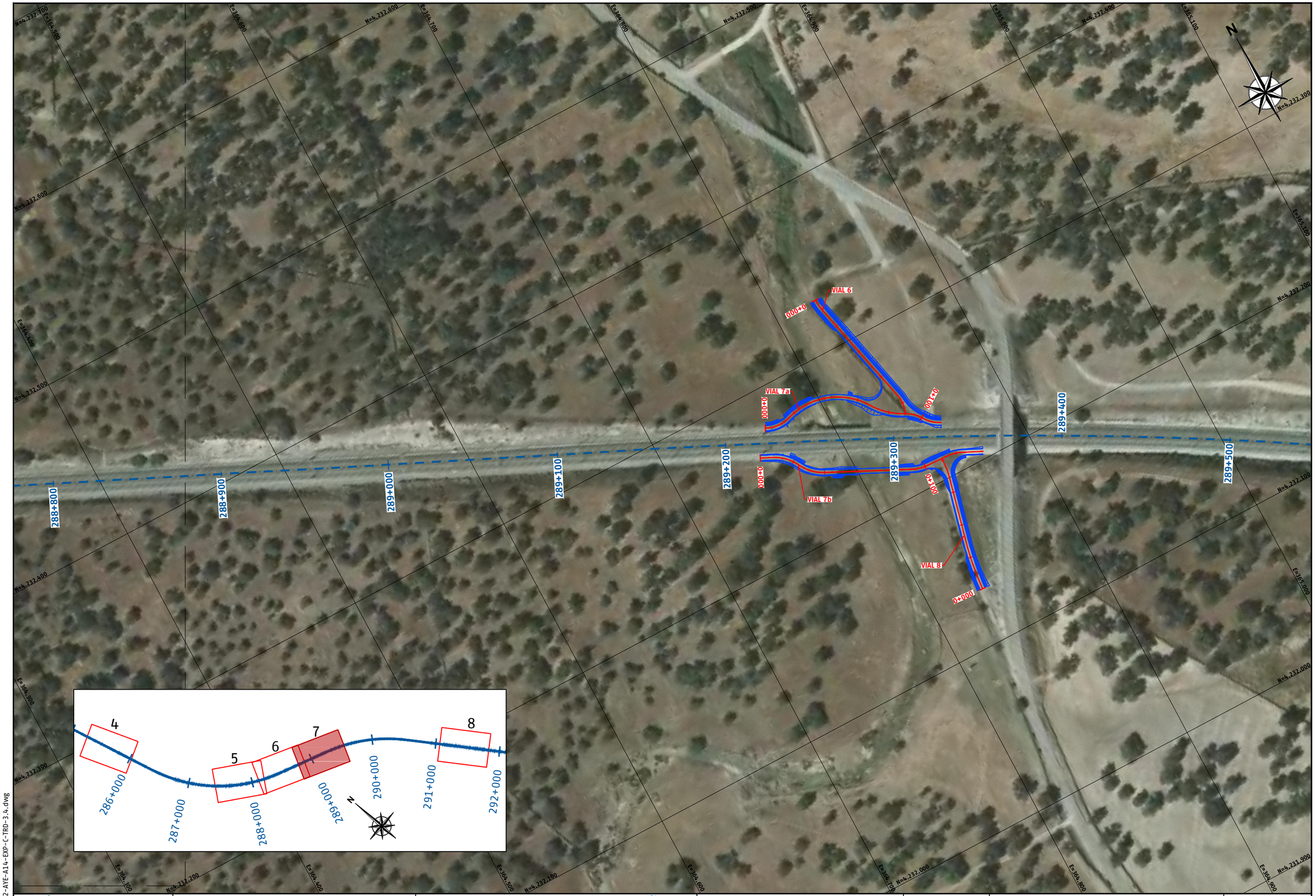

P03-2984-2-AYE-A14-EXP-C-TRD-3.4.dwg

adif ALTA VELOCIDAD

TÍTULO
PROYECTO DE CONSTRUCCIÓN DE MEJORA INTEGRAL DE LA INFRAESTRUCTURA DE LA LÍNEA DE ALTA VELOCIDAD MADRID – SEVILLA.
TRAMO C: GUADALMEZ – CÓRDOBA

AUTOR
ayesa IDEAM
D. Javier Valencia Vera

ESCALA (Original UNE-A1)
1:1.000
Numérica
Gráfica
0 10 20 30m

FECHA
JUNIO 2021

TÍTULO DEL PLANO
EXPROPIACIONES
ORTOFOTOMAPAS

Nº DE ANEJO
A14_3.4
Hoja 7 de 37



P03-2984-2-AYE-A14-EXP-C-TRD-3.4.dwg

adif ALTA VELOCIDAD	TÍTULO PROYECTO DE CONSTRUCCIÓN DE MEJORA INTEGRAL DE LA INFRAESTRUCTURA DE LA LÍNEA DE ALTA VELOCIDAD MADRID – SEVILLA. TRAMO C: GUADALMEZ – CÓRDOBA	AUTOR ayesa IDEAM D. Javier Valencia Vera	ESCALA (Original UNE-A1) 1:1.000 Numérica Gráfica 0 10 20 30m	FECHA JUNIO 2021	TÍTULO DEL PLANO EXPROPIACIONES ORTOFOTOMAPAS	Nº DE ANEJO A14_3.4 Hoja 8 de 37



P03-2984-2-AYE-A14-EXP-C-TRD-3.4.dwg

adif ALTA VELOCIDAD	TÍTULO PROYECTO DE CONSTRUCCIÓN DE MEJORA INTEGRAL DE LA INFRAESTRUCTURA DE LA LÍNEA DE ALTA VELOCIDAD MADRID – SEVILLA. TRAMO C: GUADALMEZ – CÓRDOBA	AUTOR ayesa IDEAM D. Javier Valencia Vera	ESCALA (Original UNE-A1) 1:1.000 Numérica 0 10 20 30m Gráfica	FECHA JUNIO 2021	TÍTULO DEL PLANO EXPROPIACIONES ORTOFOTOMAPAS	Nº DE ANEJO A14_3.4 Hoja 9 de 37

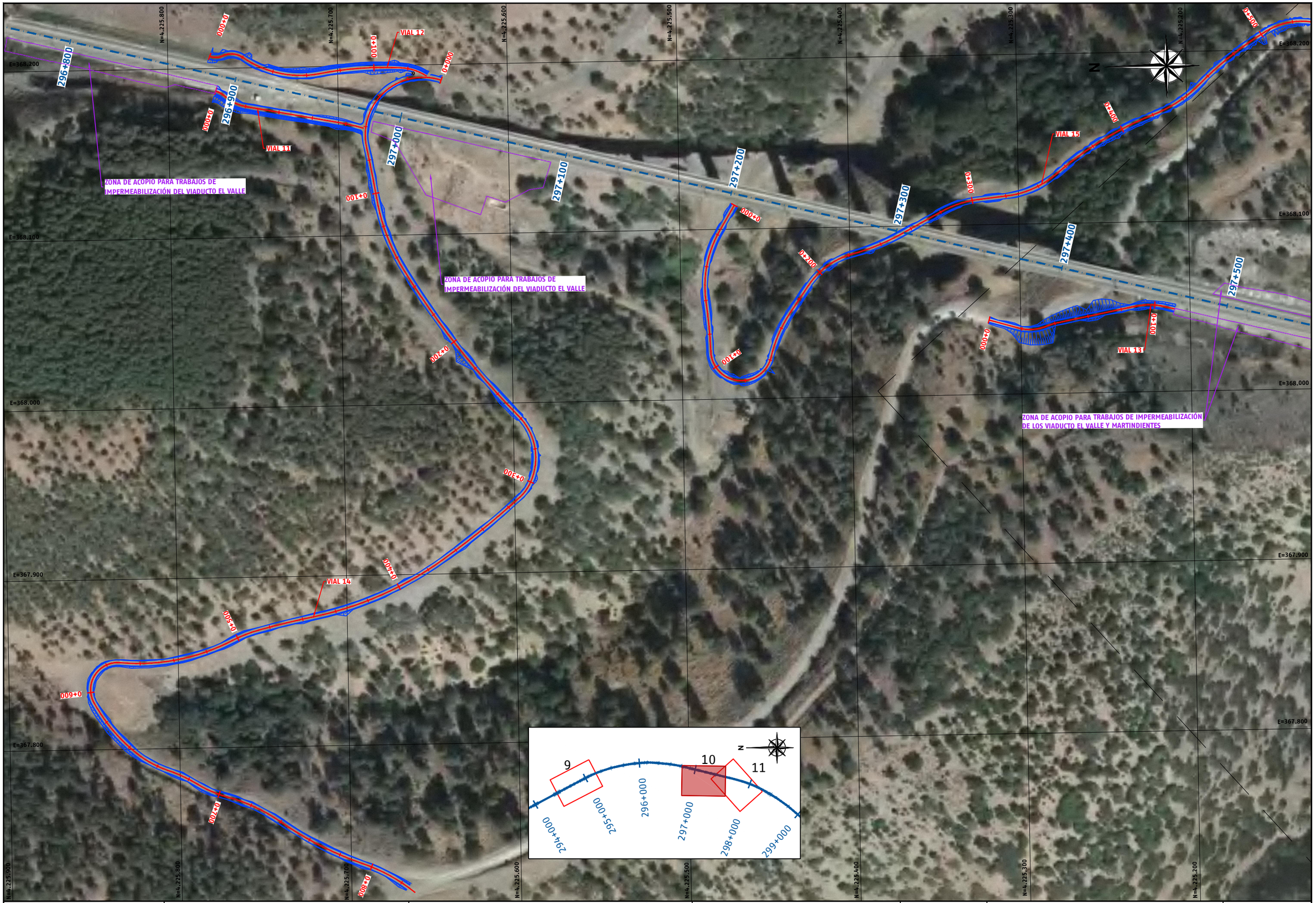

P03-2984-2-AYE-A14-EXP-C-TRD-3.4.dwg

adif ALTA VELOCIDAD

TÍTULO
PROYECTO DE CONSTRUCCIÓN DE MEJORA INTEGRAL DE LA INFRAESTRUCTURA DE LA LÍNEA DE ALTA VELOCIDAD MADRID – SEVILLA.
TRAMO C: GUADALMEZ – CÓRDOBA

AUTOR
ayesa IDEAM
D. Javier Valencia Vera

ESCALA (Original UNE-A1)
1:1.000
Numérica
Gráfica
0 10 20 30m

FECHA
JUNIO 2021

TÍTULO DEL PLANO
EXPROPIACIONES
ORTOFOTOMAPAS

Nº DE ANEJO
A14_3.4

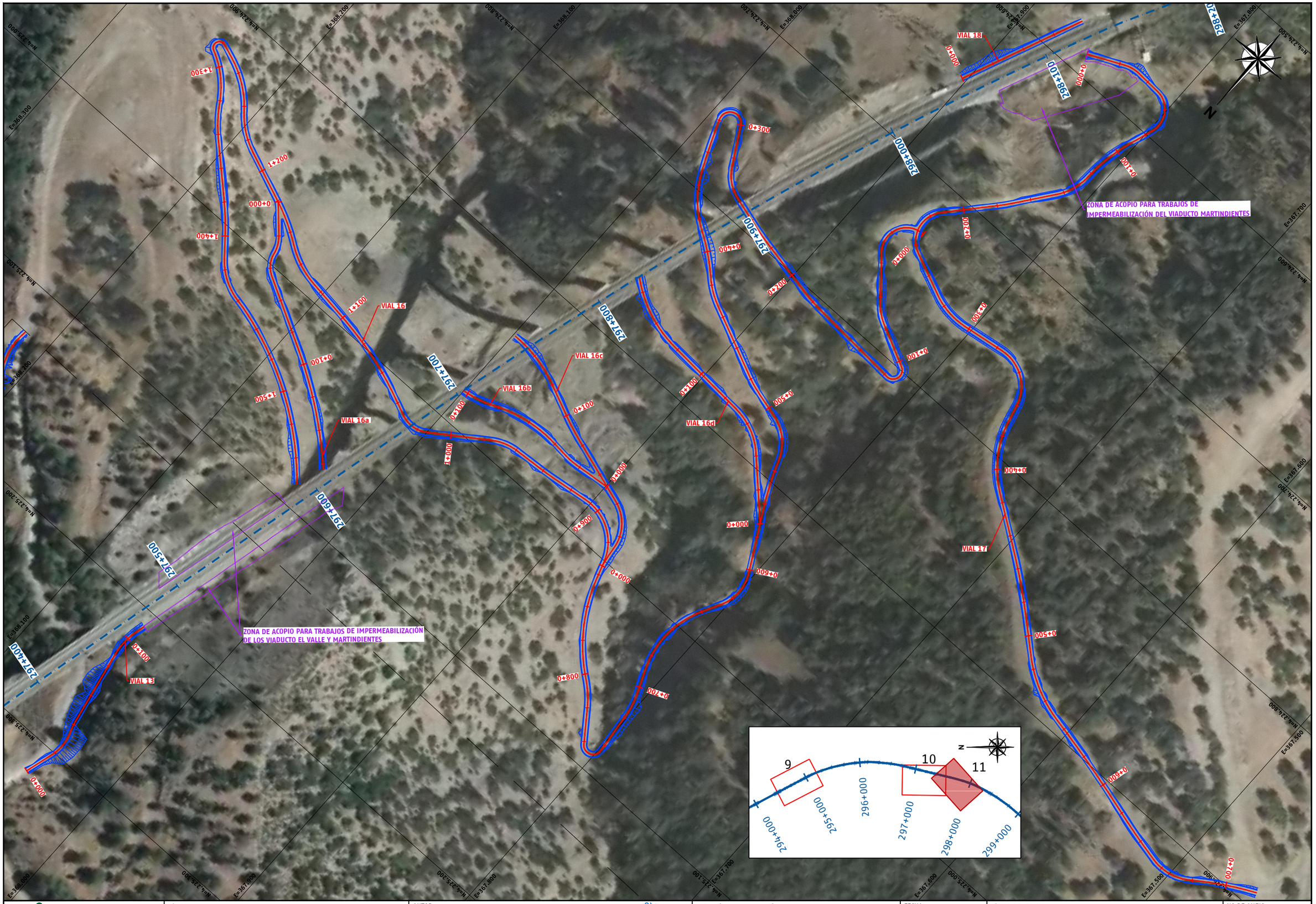

P03-2984-2-AYE-A14-EXP-C-TRD-3.4.dwg

adif ALTA VELOCIDAD

TÍTULO
PROYECTO DE CONSTRUCCIÓN DE MEJORA INTEGRAL DE LA INFRAESTRUCTURA DE LA LÍNEA DE ALTA VELOCIDAD MADRID – SEVILLA.
TRAMO C: GUADALMEZ – CÓRDOBA

AUTOR
ayesa IDEAM
D. Javier Valencia Vera

ESCALA (Original UNE-A1)
1:1.000
Numérica
0 10 20 30m
Gráfica

FECHA
JUNIO 2021

TÍTULO DEL PLANO
EXPROPIACIONES
ORTOFOTOMAPAS

Nº DE ANEJO
A14_3.4
Hoja 11 de 37



P03-2984-2-AYE-A14-EXP-C-TRD-3.4.dwg

adif ALTA VELOCIDAD	TÍTULO PROYECTO DE CONSTRUCCIÓN DE MEJORA INTEGRAL DE LA INFRAESTRUCTURA DE LA LÍNEA DE ALTA VELOCIDAD MADRID – SEVILLA. TRAMO C: GUADALMEZ – CÓRDOBA	AUTOR ayesa IDEAM D. Javier Valencia Vera	ESCALA (Original UNE-A1) 1:1.000 Numérica Gráfica 0 10 20 30m	FECHA JUNIO 2021	TÍTULO DEL PLANO EXPROPIACIONES ORTOFOTOMAPAS	Nº DE ANEJO A14_3.4 Hoja 12 de 37



P03-2984-2-AYE-A14-EXP-C-TRD-3.4.dwg

adif ALTA VELOCIDAD	TÍTULO PROYECTO DE CONSTRUCCIÓN DE MEJORA INTEGRAL DE LA INFRAESTRUCTURA DE LA LÍNEA DE ALTA VELOCIDAD MADRID – SEVILLA. TRAMO C: GUADALMEZ – CÓRDOBA	AUTOR ayesa IDEAM D. Javier Valencia Vera	ESCALA (Original UNE-A1) 1:1.000 Numérica 0 10 20 30m Gráfica	FECHA JUNIO 2021	TÍTULO DEL PLANO EXPROPIACIONES ORTOFOTOMAPAS	Nº DE ANEJO A14_3.4 Hoja 13 de 37

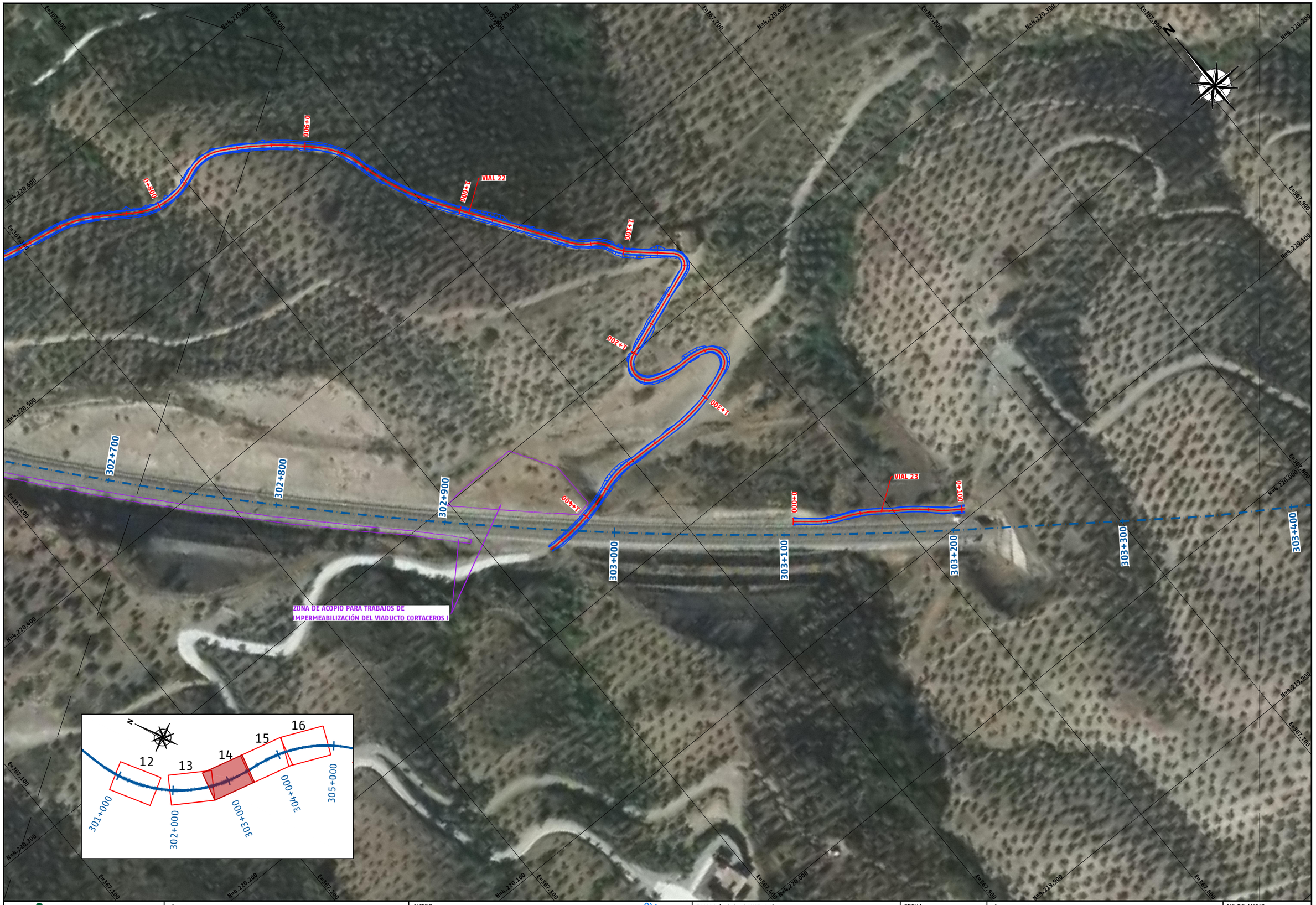

P03-2984-2-AYE-A14-EXP-C-TRD-3.4.dwg

adif ALTA VELOCIDAD	TÍTULO PROYECTO DE CONSTRUCCIÓN DE MEJORA INTEGRAL DE LA INFRAESTRUCTURA DE LA LÍNEA DE ALTA VELOCIDAD MADRID – SEVILLA. TRAMO C: GUADALMEZ – CÓRDOBA	AUTOR ayesa IDEAM D. Javier Valencia Vera	ESCALA (Original UNE-A1) 1:1.000 Numérica 0 10 20 30m Gráfica	FECHA JUNIO 2021	TÍTULO DEL PLANO EXPROPIACIONES ORTOFOTOMAPAS	Nº DE ANEJO A14_3.4 Hoja 14 de 37



P03-2984-2-AYE-A14-EXP-C-TRD-3.4.dwg

adif ALTA VELOCIDAD	TÍTULO PROYECTO DE CONSTRUCCIÓN DE MEJORA INTEGRAL DE LA INFRAESTRUCTURA DE LA LÍNEA DE ALTA VELOCIDAD MADRID – SEVILLA. TRAMO C: GUADALMEZ – CÓRDOBA	AUTOR ayesa IDEAM D. Javier Valencia Vera	ESCALA (Original UNE-A1) 1:1.000 Numérica 0 10 20 30m Gráfica	FECHA JUNIO 2021	TÍTULO DEL PLANO EXPROPIACIONES ORTOFOTOMAPAS	Nº DE ANEJO A14_3.4 Hoja 15 de 37



P03-2984-2-AYE-A14-EXP-C-TRD-3.4.dwg

adif ALTA VELOCIDAD	TÍTULO PROYECTO DE CONSTRUCCIÓN DE MEJORA INTEGRAL DE LA INFRAESTRUCTURA DE LA LÍNEA DE ALTA VELOCIDAD MADRID - SEVILLA. TRAMO C: GUADALMEZ - CÓRDOBA	AUTOR ayesa IDEAM D. Javier Valencia Vera	ESCALA (Original UNE-A1) 1:1.000 Numérica 0 10 20 30m Gráfica	FECHA JUNIO 2021	TÍTULO DEL PLANO EXPROPIACIONES ORTOFOTOMAPAS	Nº DE ANEJO A14_3.4 Hoja 16 de 37



P03-2984-2-AYE-A14-EXP-C-TRD-3.4.dwg

adif ALTA VELOCIDAD	TÍTULO PROYECTO DE CONSTRUCCIÓN DE MEJORA INTEGRAL DE LA INFRAESTRUCTURA DE LA LÍNEA DE ALTA VELOCIDAD MADRID – SEVILLA. TRAMO C: GUADALMEZ – CÓRDOBA	AUTOR ayesa IDEAM D. Javier Valencia Vera	ESCALA (Original UNE-A1) 1:1.000 Numérica Gráfica 0 10 20 30m	FECHA JUNIO 2021	TÍTULO DEL PLANO EXPROPIACIONES ORTOFOTOMAPAS	Nº DE ANEJO A14_3.4 Hoja 17 de 37



P03-2984-2-AYE-A14-EXP-C-TRD-3.4.dwg

adif ALTA VELOCIDAD

TÍTULO
PROYECTO DE CONSTRUCCIÓN DE MEJORA INTEGRAL DE LA INFRAESTRUCTURA DE LA LÍNEA DE ALTA VELOCIDAD MADRID - SEVILLA.
TRAMO C: GUADALMEZ - CÓRDOBA

AUTOR
ayesa IDEAM
D. Javier Valencia Vera

ESCALA (Original UNE-A1)
1:1.000
Numérica
0 10 20 30m
Gráfica

FECHA
JUNIO 2021

TÍTULO DEL PLANO
EXPROPIACIONES
ORTOFOTOMAPAS

Nº DE ANEJO
A14_3.4
Hoja 18 de 37



P03-2984-2-AVE-A14-EXP-C-TRD-3.4.dwg

adif ALTA VELOCIDAD	TÍTULO PROYECTO DE CONSTRUCCIÓN DE MEJORA INTEGRAL DE LA INFRAESTRUCTURA DE LA LÍNEA DE ALTA VELOCIDAD MADRID - SEVILLA. TRAMO C: GUADALMEZ - CÓRDOBA	AUTOR ayesa IDEAM D. Javier Valencia Vera	ESCALA (Original UNE-A1) 1:1.000 Numérica Gráfica 0 10 20 30m	FECHA JUNIO 2021	TÍTULO DEL PLANO EXPROPIACIONES ORTOFOTOMAPAS	Nº DE ANEJO A14_3.4 Hoja 19 de 37

ZONA DE ACOPIO PARA TRABAJOS DE IMPERMEABILIZACIÓN DEL VIADUCTO DE BOYEROS

VIAL 33

VIAL 35

VIAL 34

307+800

307+900

308+000

308+100

308+200

308+300

308+400

308+500

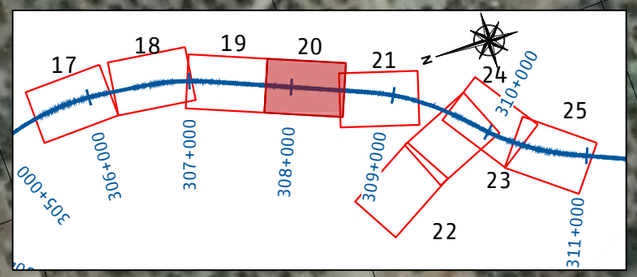

P03-2984-2-AYE-A14-EXP-C-TRD-3.4.dwg

adif ALTA VELOCIDAD

TÍTULO
PROYECTO DE CONSTRUCCIÓN DE MEJORA INTEGRAL DE LA INFRAESTRUCTURA DE LA LÍNEA DE ALTA VELOCIDAD MADRID – SEVILLA.
TRAMO C: GUADALMEZ – CÓRDOBA

AUTOR
ayesa IDEAM
D. Javier Valencia Vera

ESCALA (Original UNE-A1)
1:1.000
Numérica
Gráfica
0 10 20 30m

FECHA
JUNIO 2021

TÍTULO DEL PLANO
EXPROPIACIONES
ORTOFOTOMAPAS

Nº DE ANEJO
A14_3.4
Hoja 20 de 37



P03-2984-2-AYE-A14-EXP-C-TRD-3.4.dwg

adif ALTA VELOCIDAD	TÍTULO PROYECTO DE CONSTRUCCIÓN DE MEJORA INTEGRAL DE LA INFRAESTRUCTURA DE LA LÍNEA DE ALTA VELOCIDAD MADRID – SEVILLA. TRAMO C: GUADALMEZ – CÓRDOBA	AUTOR ayesa IDEAM D. Javier Valencia Vera	ESCALA (Original UNE-A1) 1:1.000 Numérica 0 10 20 30m Gráfica	FECHA JUNIO 2021	TÍTULO DEL PLANO EXPROPIACIONES ORTOFOTOMAPAS	Nº DE ANEJO A14_3.4 Hoja 21 de 37



P03-2984-2-AYE-A14-EXP-C-TRD-3.4.dwg

adif ALTA VELOCIDAD

TÍTULO
PROYECTO DE CONSTRUCCIÓN DE MEJORA INTEGRAL DE LA INFRAESTRUCTURA DE LA LÍNEA DE ALTA VELOCIDAD MADRID – SEVILLA.
TRAMO C: GUADALMEZ – CÓRDOBA

AUTOR
ayesa IDEAM
D. Javier Valencia Vera

ESCALA (Original UNE-A1)
1:1.000
Numérica
0 10 20 30m
Gráfica

FECHA
JUNIO 2021

TÍTULO DEL PLANO
EXPROPIACIONES
ORTOFOTOMAPAS

Nº DE ANEJO
A14_3.4
Hoja 22 de 37

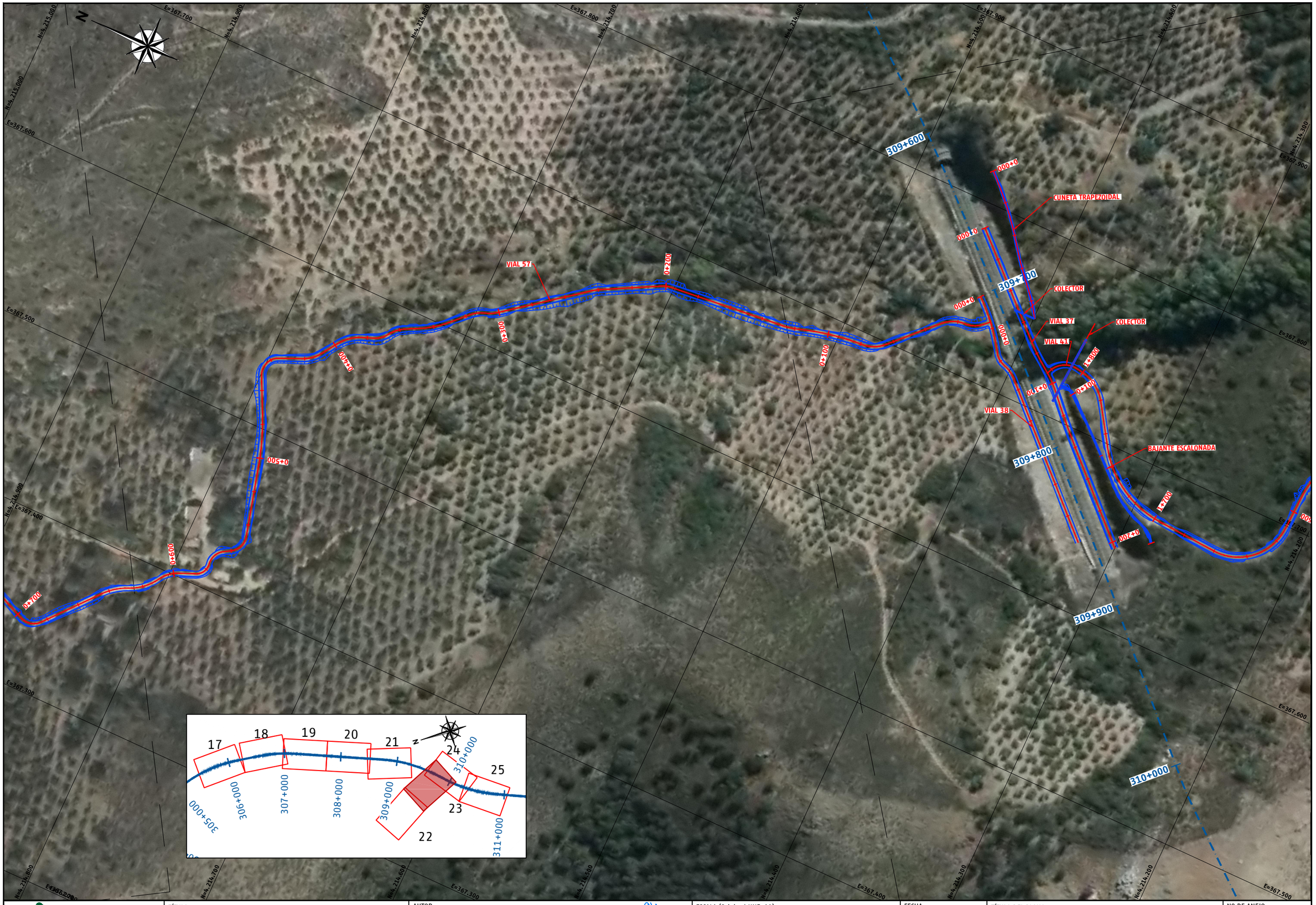

P03-2984-2-AYE-A14-EXP-C-TRD-3.4.dwg

adif ALTA VELOCIDAD	TÍTULO PROYECTO DE CONSTRUCCIÓN DE MEJORA INTEGRAL DE LA INFRAESTRUCTURA DE LA LÍNEA DE ALTA VELOCIDAD MADRID – SEVILLA. TRAMO C: GUADALMEZ – CÓRDOBA	AUTOR ayesa IDEAM D. Javier Valencia Vera	ESCALA (Original UNE-A1) 1:1.000 Numérica 0 10 20 30m Gráfica	FECHA JUNIO 2021	TÍTULO DEL PLANO EXPROPIACIONES ORTOFOTOMAPAS	Nº DE ANEJO A14_3.4 Hoja 23 de 37



P03-2984-2-AYE-A14-EXP-C-TRD-3.4.dwg

adif ALTA VELOCIDAD	TÍTULO PROYECTO DE CONSTRUCCIÓN DE MEJORA INTEGRAL DE LA INFRAESTRUCTURA DE LA LÍNEA DE ALTA VELOCIDAD MADRID – SEVILLA. TRAMO C: GUADALMEZ – CÓRDOBA	AUTOR ayesa IDEAM D. Javier Valencia Vera	ESCALA (Original UNE-A1) 1:1.000 Numérica 0 10 20 30m Gráfica	FECHA JUNIO 2021	TÍTULO DEL PLANO EXPROPIACIONES ORTOFOTOMAPAS	Nº DE ANEJO A14_3.4 Hoja 24 de 37

ZONA DE ACOPIO PARA TRABAJOS DE IMPERMEABILIZACIÓN DEL VIADUCTO DE PARRILLA

ZONA DE ACOPIO PARA TRABAJOS DE IMPERMEABILIZACIÓN DEL VIADUCTO DE PARRILLA

VIAL 40

VIAL 41a

VIAL 41

VIAL 41b

VIAL 41c

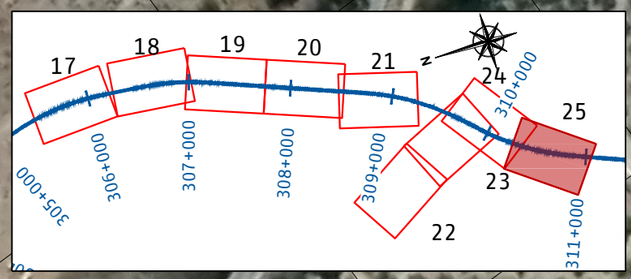

P03-2984-2-AYE-A14-EXP-C-TRD-3.4.dwg

adif ALTA VELOCIDAD	TÍTULO PROYECTO DE CONSTRUCCIÓN DE MEJORA INTEGRAL DE LA INFRAESTRUCTURA DE LA LÍNEA DE ALTA VELOCIDAD MADRID – SEVILLA. TRAMO C: GUADALMEZ – CÓRDOBA	AUTOR ayesa IDEAM D. Javier Valencia Vera	ESCALA (Original UNE-A1) 1:1.000 Numérica 0 10 20 30m Gráfica	FECHA JUNIO 2021	TÍTULO DEL PLANO EXPROPIACIONES ORTOFOTOMAPAS	Nº DE ANEJO A14_3.4 Hoja 25 de 37



P03-2984-2-AYE-A14-EXP-C-TRD-3.4.dwg

adif ALTA VELOCIDAD

TÍTULO
PROYECTO DE CONSTRUCCIÓN DE MEJORA INTEGRAL DE LA INFRAESTRUCTURA DE LA LÍNEA DE ALTA VELOCIDAD MADRID - SEVILLA.
TRAMO C: GUADALMEZ - CÓRDOBA

AUTOR
ayesa
IDEAM
D. Javier Valencia Vera

ESCALA (Original UNE-A1)
1:1.000
Numérica
Gráfica

FECHA
JUNIO
2021

TÍTULO DEL PLANO
EXPROPIACIONES
ORTOFOTOMAPAS

Nº DE ANEJO
A14_3.4
Hoja 26 de 37

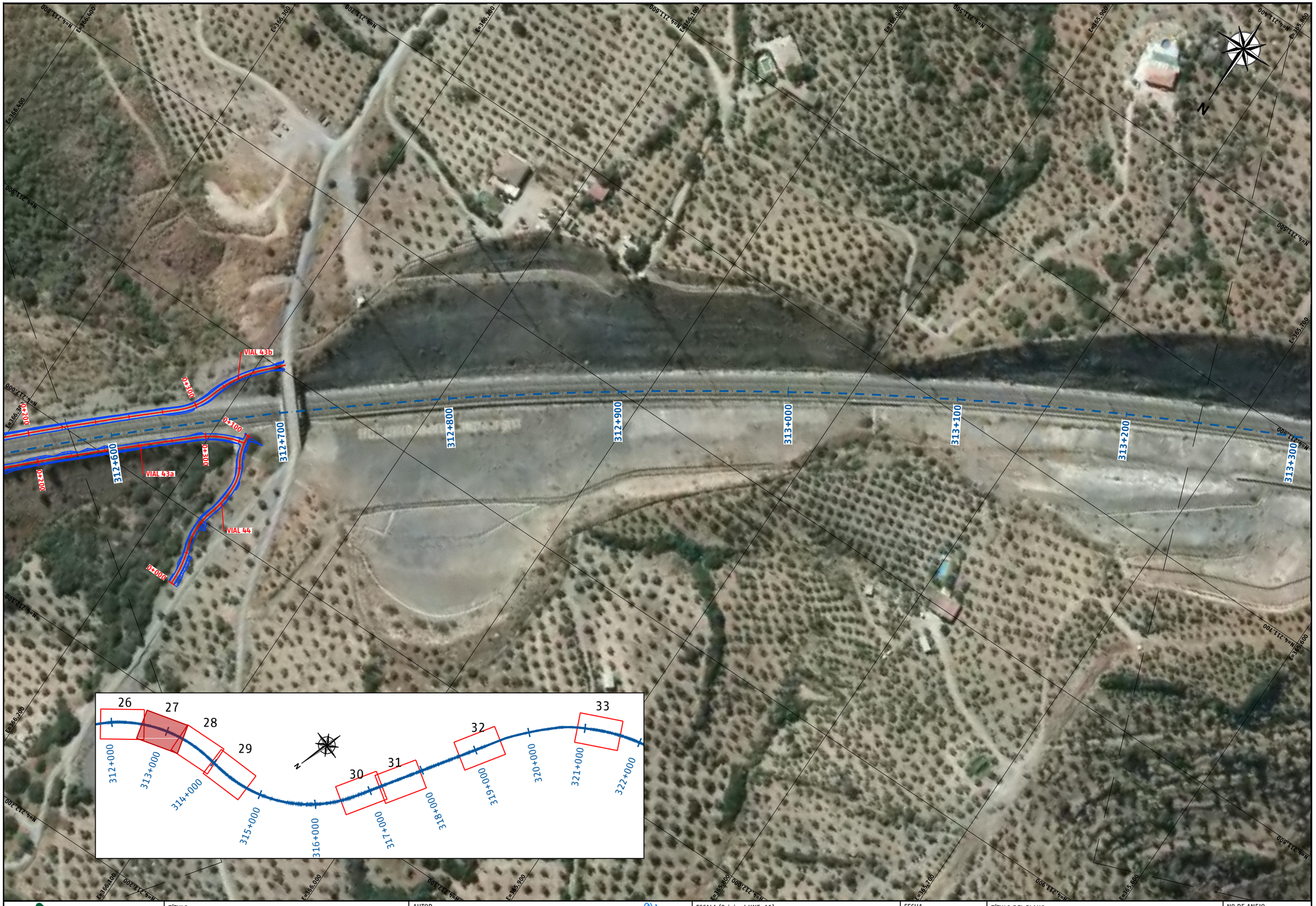

P03-2984-2-AVE-A14-EXP-C-TRD-3.4.dwg

adif ALTA VELOCIDAD	TÍTULO PROYECTO DE CONSTRUCCIÓN DE MEJORA INTEGRAL DE LA INFRAESTRUCTURA DE LA LÍNEA DE ALTA VELOCIDAD MADRID – SEVILLA. TRAMO C: GUADALMEZ – CÓRDOBA	AUTOR ayesa IDEAM D. Javier Valencia Vera	ESCALA (Original UNE-A1) 1:1.000 Numérica 0 10 20 30m Gráfica	FECHA JUNIO 2021	TÍTULO DEL PLANO EXPROPIACIONES ORTOFOTOMAPAS	Nº DE ANEJO A14_3.4 Hoja 27 de 37

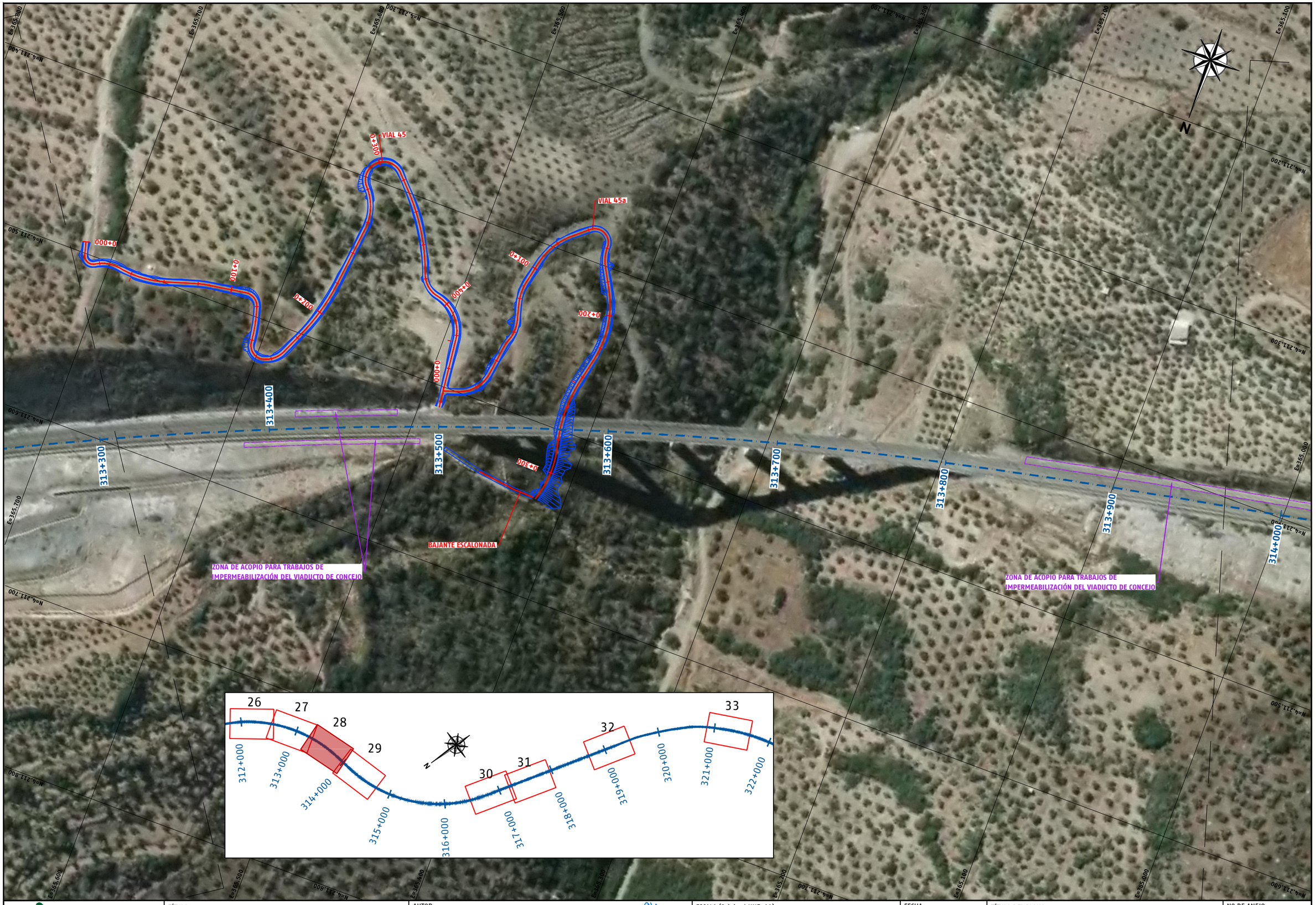

P03-2984-2-AYE-A14-EXP-C-TRD-3.4.dwg

adif ALTA VELOCIDAD	TÍTULO PROYECTO DE CONSTRUCCIÓN DE MEJORA INTEGRAL DE LA INFRAESTRUCTURA DE LA LÍNEA DE ALTA VELOCIDAD MADRID – SEVILLA. TRAMO C: GUADALMEZ – CÓRDOBA	AUTOR ayesa IDEAM D. Javier Valencia Vera	ESCALA (Original UNE-A1) 1:1.000 Numérica 0 10 20 30m Gráfica	FECHA JUNIO 2021	TÍTULO DEL PLANO EXPROPIACIONES ORTOFOTOMAPAS	Nº DE ANEJO A14_3.4 Hoja 28 de 37

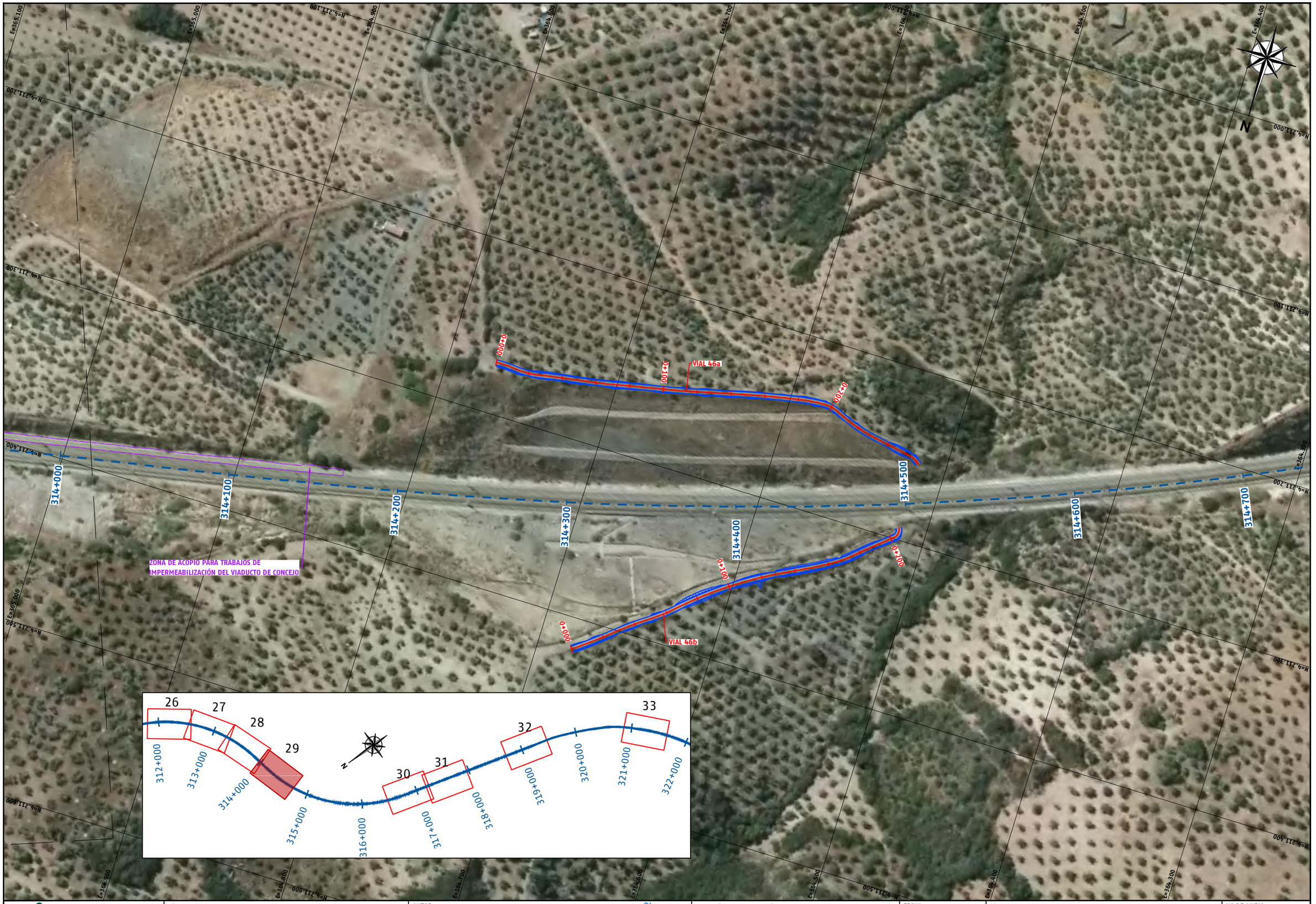

adif ALTA VELOCIDAD	TÍTULO PROYECTO DE CONSTRUCCIÓN DE MEJORA INTEGRAL DE LA INFRAESTRUCTURA DE LA LÍNEA DE ALTA VELOCIDAD MADRID – SEVILLA. TRAMO C: GUADALMEZ – CÓRDOBA	AUTOR ayesa IDEAM D. Javier Valencia Vera	ESCALA (Original UNE-A1) 1:1.000 Numérica 0 10 20 30m Gráfica	FECHA JUNIO 2021	TÍTULO DEL PLANO EXPROPIACIONES ORTOFOTOMAPAS	Nº DE ANEJO A14_3.4 Hoja 29 de 37

P03-2984-2-AYE-A14-EXP-C-TRD-3.4.dwg



P03-2984-2-AYE-A14-EXP-C-TRD-3.4.dwg

adif ALTA VELOCIDAD	TÍTULO PROYECTO DE CONSTRUCCIÓN DE MEJORA INTEGRAL DE LA INFRAESTRUCTURA DE LA LÍNEA DE ALTA VELOCIDAD MADRID – SEVILLA. TRAMO C: GUADALMEZ – CÓRDOBA	AUTOR ayesa IDEAM D. Javier Valencia Vera	ESCALA (Original UNE-A1) 1:1.000 Numérica 0 10 20 30m Gráfica	FECHA JUNIO 2021	TÍTULO DEL PLANO EXPROPIACIONES ORTOFOTOMAPAS	Nº DE ANEJO A14_3.4 Hoja 30 de 37



P03-2984-2-AYE-A14-EXP-C-TRD-3.4.dwg

adif ALTA VELOCIDAD	TÍTULO PROYECTO DE CONSTRUCCIÓN DE MEJORA INTEGRAL DE LA INFRAESTRUCTURA DE LA LÍNEA DE ALTA VELOCIDAD MADRID – SEVILLA. TRAMO C: GUADALMEZ – CÓRDOBA	AUTOR ayesa IDEAM D. Javier Valencia Vera	ESCALA (Original UNE-A1) 1:1.000 Numérica Gráfica 0 10 20 30m	FECHA JUNIO 2021	TÍTULO DEL PLANO EXPROPIACIONES ORTOFOTOMAPAS	Nº DE ANEJO A14_3.4 Hoja 31 de 37



P03-2984-2-AYE-A14-EXP-C-TRD-3.4.dwg

adif ALTA VELOCIDAD	TÍTULO PROYECTO DE CONSTRUCCIÓN DE MEJORA INTEGRAL DE LA INFRAESTRUCTURA DE LA LÍNEA DE ALTA VELOCIDAD MADRID – SEVILLA. TRAMO C: GUADALMEZ – CÓRDOBA	AUTOR ayesa IDEAM D. Javier Valencia Vera	ESCALA (Original UNE-A1) 1:1.000 Numérica Gráfica 0 10 20 30m	FECHA JUNIO 2021	TÍTULO DEL PLANO EXPROPIACIONES ORTOFOTOMAPAS	Nº DE ANEJO A14_3.4 Hoja 32 de 37



P03-2984-2-AYE-A14-EXP-C-TRD-3.4.dwg

adif ALTA VELOCIDAD	TÍTULO PROYECTO DE CONSTRUCCIÓN DE MEJORA INTEGRAL DE LA INFRAESTRUCTURA DE LA LÍNEA DE ALTA VELOCIDAD MADRID – SEVILLA. TRAMO C: GUADALMEZ – CÓRDOBA	AUTOR ayesa IDEAM D. Javier Valencia Vera	ESCALA (Original UNE-A1) 1:1.000 Numérica 0 10 20 30m Gráfica	FECHA JUNIO 2021	TÍTULO DEL PLANO EXPROPIACIONES ORTOFOTOMAPAS	Nº DE ANEJO A14_3.4 Hoja 33 de 37



P03-2984-2-AYE-A14-EXP-C-TRD-3.4.dwg

adif ALTA VELOCIDAD	TÍTULO PROYECTO DE CONSTRUCCIÓN DE MEJORA INTEGRAL DE LA INFRAESTRUCTURA DE LA LÍNEA DE ALTA VELOCIDAD MADRID – SEVILLA. TRAMO C: GUADALMEZ – CÓRDOBA	AUTOR ayesa IDEAM D. Javier Valencia Vera	ESCALA (Original UNE-A1) 1:1.000 Numérica Gráfica 0 10 20 30m	FECHA JUNIO 2021	TÍTULO DEL PLANO EXPROPIACIONES ORTOFOTOMAPAS	Nº DE ANEJO A14_3.4 Hoja 34 de 37



P03-2984-2-AYE-A14-EXP-C-TRD-3.4.dwg

adif ALTA VELOCIDAD	TÍTULO PROYECTO DE CONSTRUCCIÓN DE MEJORA INTEGRAL DE LA INFRAESTRUCTURA DE LA LÍNEA DE ALTA VELOCIDAD MADRID – SEVILLA. TRAMO C: GUADALMEZ – CÓRDOBA	AUTOR ayesa IDEAM D. Javier Valencia Vera	ESCALA (Original UNE-A1) 1:1.000 Numérica Gráfica 0 10 20 30m	FECHA JUNIO 2021	TÍTULO DEL PLANO EXPROPIACIONES ORTOFOTOMAPAS	Nº DE ANEJO A14_3.4 Hoja 35 de 37

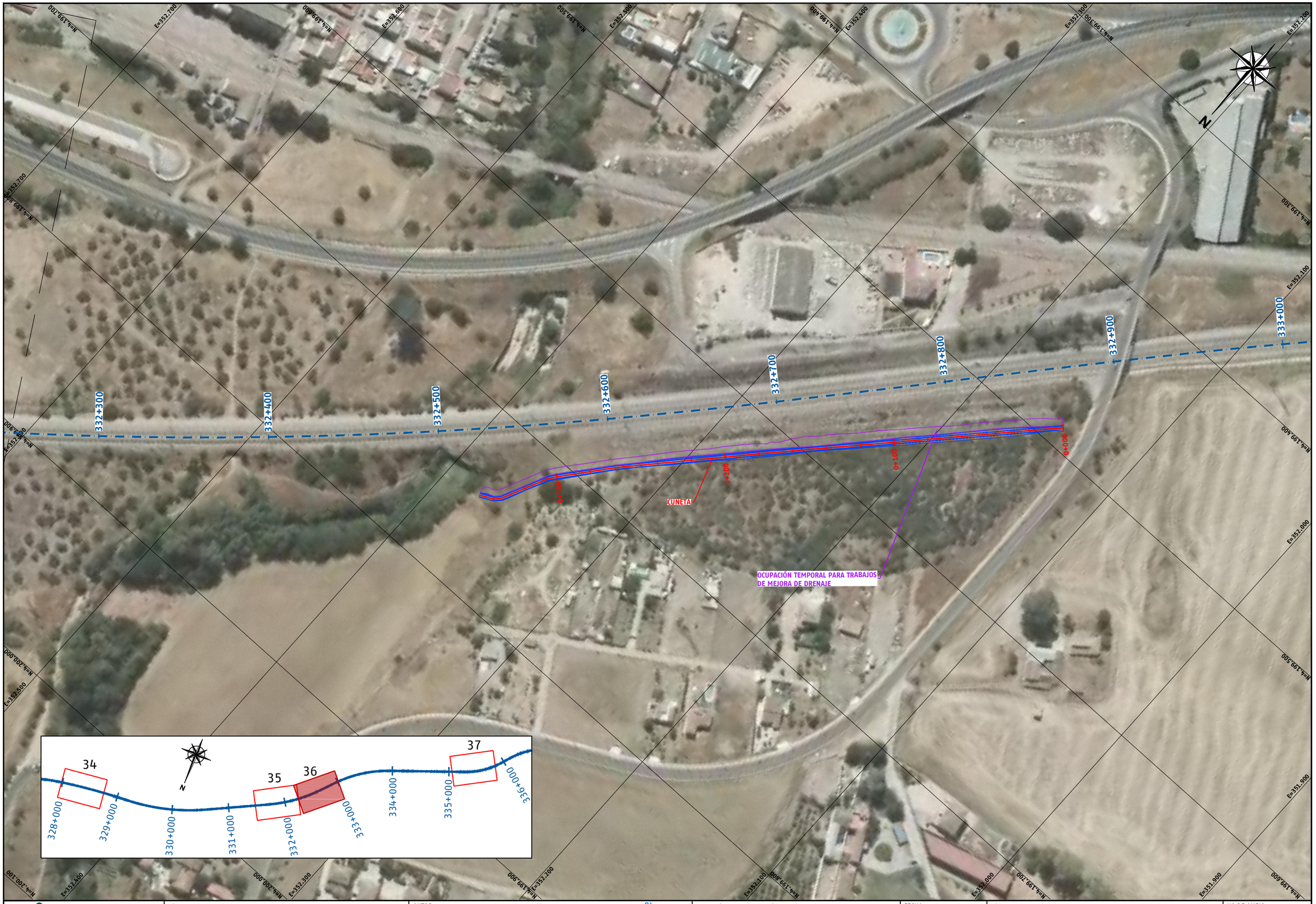

P03-2984-2-AYE-A14-EXP-C-TRD-3.4.dwg

adif ALTA VELOCIDAD	TÍTULO PROYECTO DE CONSTRUCCIÓN DE MEJORA INTEGRAL DE LA INFRAESTRUCTURA DE LA LÍNEA DE ALTA VELOCIDAD MADRID – SEVILLA. TRAMO C: GUADALMEZ – CÓRDOBA	AUTOR ayesa IDEAM D. Javier Valencia Vera	ESCALA (Original UNE-A1) 1:1.000 Numérica Gráfica 0 10 20 30m	FECHA JUNIO 2021	TÍTULO DEL PLANO EXPROPIACIONES ORTOFOTOMAPAS	Nº DE ANEJO A14_3.4 Hoja 36 de 37



P03-2984-2-AYE-A14-EXP-C-TRD-3.4.dwg

adif ALTA VELOCIDAD	TÍTULO PROYECTO DE CONSTRUCCIÓN DE MEJORA INTEGRAL DE LA INFRAESTRUCTURA DE LA LÍNEA DE ALTA VELOCIDAD MADRID – SEVILLA. TRAMO C: GUADALMEZ – CÓRDOBA	AUTOR ayesa IDEAM D. Javier Valencia Vera	ESCALA (Original UNE-A1) 1:1.000 Numérica Gráfica 0 10 20 30m	FECHA JUNIO 2021	TÍTULO DEL PLANO EXPROPIACIONES ORTOFOTOMAPAS	Nº DE ANEJO A14_3.4 Hoja 37 de 37

3.5. Planta de expropiaciones



P03-2984-2-AYE-A14-EXP-C-TRD-3.5.dwg

adif ALTA VELOCIDAD	TÍTULO PROYECTO DE CONSTRUCCIÓN DE MEJORA INTEGRAL DE LA INFRAESTRUCTURA DE LA LÍNEA DE ALTA VELOCIDAD MADRID – SEVILLA. TRAMO C: GUADALMEZ – CÓRDOBA	AUTOR ayesa IDEAM D. Javier Valencia Vera	ESCALA (Original UNE-A1) S/E Numérica Gráfica 0	FECHA JUNIO 2021	TÍTULO DEL PLANO EXPROPIACIONES PLANTA DE EXPROPIACIONES PLANO GUÍA	Nº DE ANEJO A14_3.5 Hoja 0 de 0

Término Municipal de Villanueva de Córdoba

14069A01900013

14069A01900014

14069A01909006

14069A01900008

14069A01900005

LAV SEVILLA – MADRID
VÍA I

LAV MADRID – SEVILLA
VÍA II

LINEA LAV
MADRID – SEVILLA

VIAL 0

U-14.0692-0002
19 | 9006

U-14.0692-0001
19 | 08

U-14.0692-0003
19 | 14

276+500 | 276+600 | 276+700 | 276+800 | 276+900 | 277+000 | 277+100 | 277+200

0+000 | 0+100 | 0+200 | 0+300 | 0+400 | 0+500

E=364.700 | E=364.600 | E=364.500 | E=364.400 | E=364.300 | E=364.200 | E=364.100 | E=364.000 | E=363.900 | E=363.800

N=4.243.600 | N=4.243.500 | N=4.243.400 | N=4.243.300 | N=4.243.200 | N=4.243.100 | N=4.243.000 | N=4.242.900 | N=4.242.800 | N=4.242.700 | N=4.242.600 | N=4.242.500

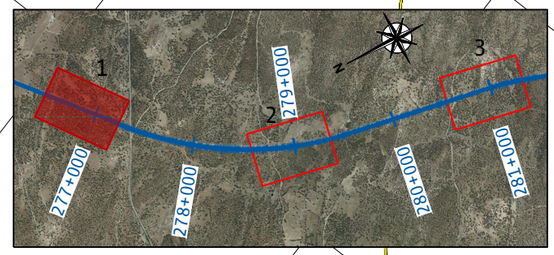

LEYENDA

- LÍMITE TÉRMINO MUNICIPAL
- LÍMITE POLÍGONO
- LÍMITE PARCELA
- LÍMITE SUBPARCELA

Nº ORDEN | Nº POLÍGONO | Nº PARCELA
J-18.1588-0000
19 | 2

- EXPROPIACIÓN DEFINITIVA
- SERVIDUMBRE DE PASO
- OCUPACIÓN TEMPORAL

P03-2984-2-AYE-A14-EXP-C-TRD-3.5.dwg

adif ALTA VELOCIDAD

TÍTULO
PROYECTO DE CONSTRUCCIÓN DE MEJORA INTEGRAL DE LA INFRAESTRUCTURA DE LA LÍNEA DE ALTA VELOCIDAD MADRID – SEVILLA.
TRAMO C: GUADALMEZ – CÓRDOBA

AUTOR
ayesa | IDEAM | D. Javier Valencia Vera

ESCALA (Original UNE-A1)
1:1.000
Numérica | Gráfica
0 10 20 30m

FECHA
JUNIO 2021

TÍTULO DEL PLANO
EXPROPIACIONES
PLANTA DE EXPROPIACIONES

Nº DE ANEJO
A14_3.5
Hoja 1 de 37

Término Municipal de Villanueva de Córdoba

14069A02400010
14069A02109003
14069A02409002
14069A02100004
14069A02109005
14069A02409003
14069A02400003
14069A02400002
14069A02100002
14069A02109004
14069A02409001
14069A02400001
14069A02409004
14069A02209003

LAV SEVILLA – MADRID VÍA I
LINEA LAV MADRID – SEVILLA
LAV MADRID – SEVILLA VÍA II
VIAL 1

278+600
278+700
278+800
278+900
279+000
279+100
279+200
279+300
0+000
0+100
0+200
0+300

U-14.0692-0007 | 24 | 9003
U-14.0692-0005 | 24 | 02
U-14.0692-0004 | 24 | 9001
U-14.0692-0006 | 24 | 01

N=4.241.700
N=4.241.600
N=4.241.500
N=4.241.400
N=4.241.300
N=4.241.200
N=4.241.100
N=4.241.000
E=363.200
E=363.100
E=363.000
E=362.900
E=362.800
E=362.700

LEYENDA

- LÍMITE TÉRMINO MUNICIPAL
- LÍMITE POLÍGONO
- LÍMITE PARCELA
- LÍMITE SUBPARCELA

J-18.1588-0000 | 19 | 2
(Nº ORDEN; Nº POLÍGONO; Nº PARCELA)

- EXPROPIACIÓN DEFINITIVA
- SERVIDUMBRE DE PASO
- OCUPACIÓN TEMPORAL

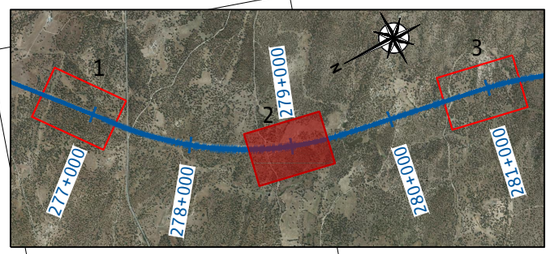

P03-2984-2-AYE-A14-EXP-C-TRD-3.5.dwg

adif ALTA VELOCIDAD

TÍTULO
PROYECTO DE CONSTRUCCIÓN DE MEJORA INTEGRAL DE LA INFRAESTRUCTURA DE LA LÍNEA DE ALTA VELOCIDAD MADRID – SEVILLA.
TRAMO C: GUADALMEZ – CÓRDOBA

AUTOR
ayesa IDEAM
D. Javier Valencia Vera

ESCALA (Original UNE-A1)
1:1.000
Numérica
Gráfica
0 10 20 30m

FECHA
JUNIO 2021

TÍTULO DEL PLANO
EXPROPIACIONES
PLANTA DE EXPROPIACIONES

Nº DE ANEJO
A14_3.5

Hoja 2 de 37

Término Municipal de Villanueva de Córdoba

14069A02400030

14069A02500006

14069A02500005

14069A02500002

14069A02500001

14069A02409003

14069A02509019

14069A02509014

14069A02609004

14069A02400035

14069A02409007

14069A02509000

E=362.900

E=362.800

E=362.700

E=362.600

E=362.500

E=362.400

E=362.300

N=4.239.800

N=4.239.700

N=4.239.600

N=4.239.500

N=4.239.400

N=4.239.300

N=4.239.200

N=4.239.100

N

U-14.0692-0012 | 25 | 06

U-14.0692-0010 | 25 | 9019

U-14.0692-0009 | 25 | 01

U-14.0692-0011 | 25 | 02

U-14.0692-0008 | 25 | 9001

VIAL 3

VIAL 2

LAV SEVILLA – MADRID
VÍA I

LINEA LAV
MADRID – SEVILLA

LAV MADRID – SEVILLA
VÍA II

0+000 0+100 0+200 0+300 0+400 0+500 0+600 0+700

280+600 280+700 280+800 280+900 281+000 281+100 281+200 281+300

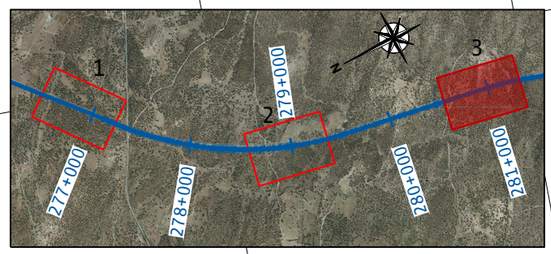

LEYENDA

- LÍMITE TÉRMINO MUNICIPAL
- LÍMITE POLÍGONO
- LÍMITE PARCELA
- LÍMITE SUBPARCELA

Nº ORDEN | Nº POLÍGONO | Nº PARCELA
J-18.1588-0000 | 19 | 2

- EXPROPIACIÓN DEFINITIVA
- SERVIDUMBRE DE PASO
- OCUPACIÓN TEMPORAL

P03-2984-2-AYE-A14-EXP-C-TRD-3.5.dwg

adif ALTA VELOCIDAD

TÍTULO
PROYECTO DE CONSTRUCCIÓN DE MEJORA INTEGRAL DE LA INFRAESTRUCTURA DE LA LÍNEA DE ALTA VELOCIDAD MADRID – SEVILLA.
TRAMO C: GUADALMEZ – CÓRDOBA

AUTOR
ayesa IDEAM
D. Javier Valencia Vera

ESCALA (Original UNE-A1)
1:1.000
Numérica
Gráfica 0 10 20 30m

FECHA
JUNIO 2021

TÍTULO DEL PLANO
EXPROPIACIONES
PLANTA DE EXPROPIACIONES

Nº DE ANEJO
A14_3.5
Hoja 3 de 37

Término Municipal de Villanueva de Córdoba

OCUPACIÓN TEMPORAL PARA EL ACCESO A LAS INSTALACIONES AUXILIARES DE OBRA

LAV SEVILLA - MADRID VÍA I

OCUPACIÓN TEMPORAL PARA LAS INSTALACIONES AUXILIARES DE OBRA

LINEA LAV MADRID - SEVILLA

LAV MADRID - SEVILLA VÍA II

U-14.0692-0017 | 25 | 9009

U-14.0692-0013 | 31 | 9008

14069A02509007
14069A02500018
14069A02509006
14069A03109013
14069A03100016
14069A02509009
14069A03109008
14069A02509010
14069A02509008
14069A02909002
14069A02509012
14069A03109015
14069A02509011
14069A02909006
14069A02909001
14069A03100021
14069A03100022

RÍO MATAPUERCAS

285+300 285+400 285+500 285+600 285+700 285+800 285+900 286+000

E=362.800 E=362.900 E=362.700 E=362.600 E=362.500 E=362.400 E=362.300 E=362.600

N=4.235.300 N=4.235.200 N=4.235.100 N=4.235.000 N=4.234.900 N=4.234.800 N=4.234.700 N=4.234.600 N=4.234.500

LEYENDA

- LÍMITE TÉRMINO MUNICIPAL
- LÍMITE POLÍGONO
- LÍMITE PARCELA
- LÍMITE SUBPARCELA
- Nº ORDEN / J-18.1588-0000 / Nº POLÍGONO 19 / Nº PARCELA 2
- EXPROPIACIÓN DEFINITIVA
- SERVIDUMBRE DE PASO
- OCUPACIÓN TEMPORAL

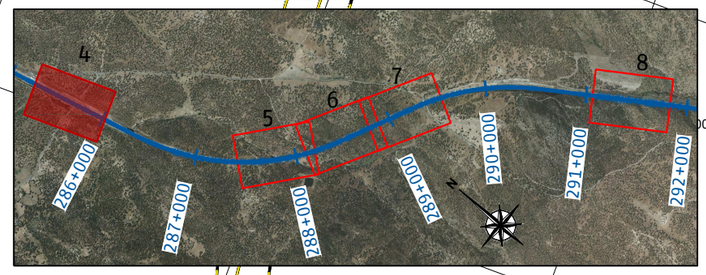

P03-2984-2-AYE-A14-EXP-C-TRD-3.5.dwg

adif ALTA VELOCIDAD

TÍTULO
PROYECTO DE CONSTRUCCIÓN DE MEJORA INTEGRAL DE LA INFRAESTRUCTURA DE LA LÍNEA DE ALTA VELOCIDAD MADRID - SEVILLA.
TRAMO C: GUADALMEZ - CÓRDOBA

AUTOR
ayesa IDEAM
D. Javier Valencia Vera

ESCALA (Original UNE-A1)
1:1.000
Numérica
Gráfica
0 10 20 30m

FECHA
JUNIO 2021

TÍTULO DEL PLANO
EXPROPIACIONES
PLANTA DE EXPROPIACIONES

Nº DE ANEJO
A14_3.5
Hoja 4 de 37

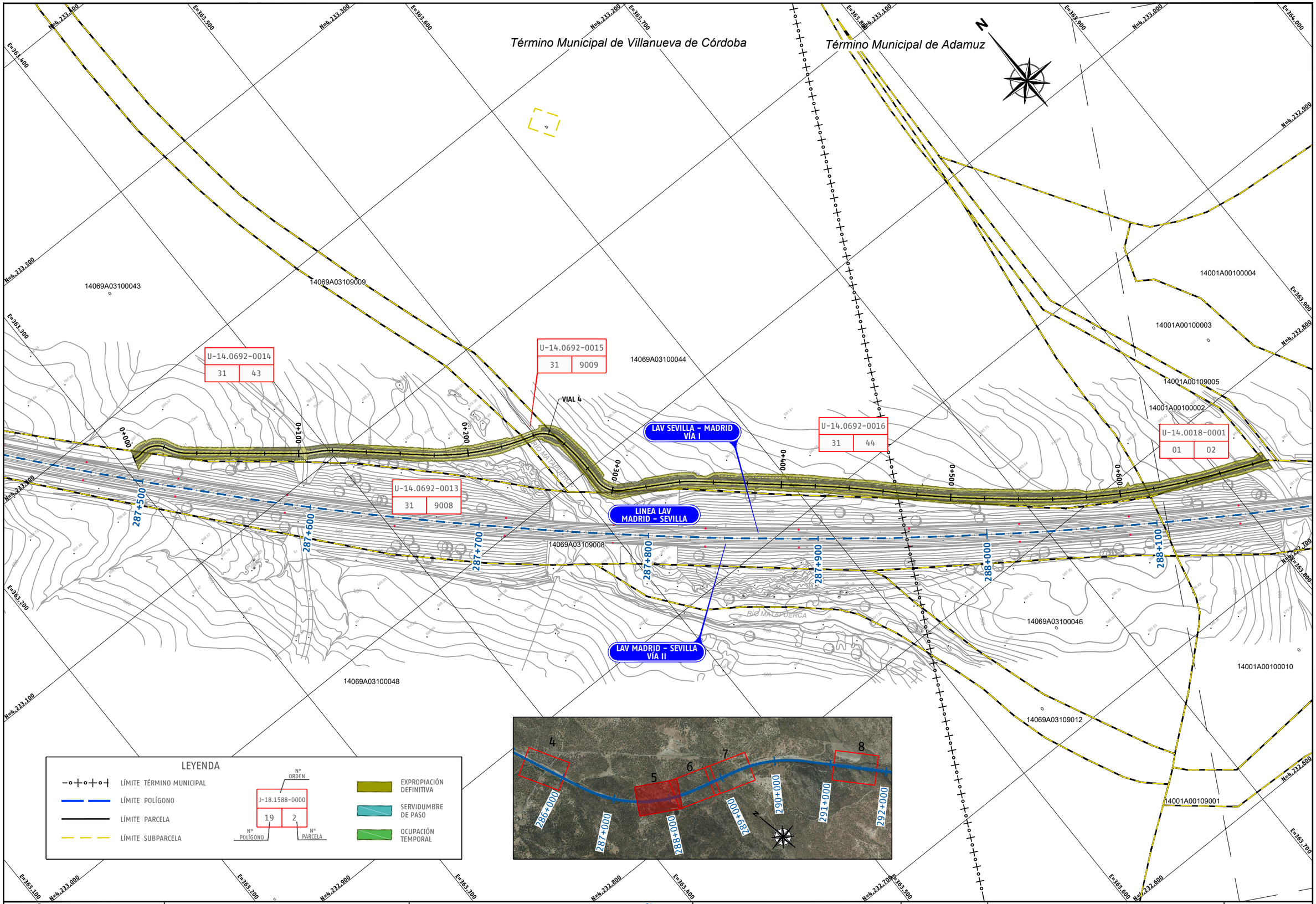

P03-2984-2-AYE-A14-EXP-C-TRD-3.5.dwg

adif ALTA VELOCIDAD	TÍTULO PROYECTO DE CONSTRUCCIÓN DE MEJORA INTEGRAL DE LA INFRAESTRUCTURA DE LA LÍNEA DE ALTA VELOCIDAD MADRID - SEVILLA. TRAMO C: GUADALMEZ - CÓRDOBA	AUTOR ayesa IDEAM D. Javier Valencia Vera	ESCALA (Original UNE-A1) 1:1.000 Numérica Gráfica 0 10 20 30m	FECHA JUNIO 2021	TÍTULO DEL PLANO EXPROPIACIONES PLANTA DE EXPROPIACIONES	Nº DE ANEJO A14_3.5 Hoja 5 de 37

Término Municipal de Adamuz

N

E=363.900 N=4.233.000 E=364.000 N=4.232.900 E=364.100 E=364.200 E=364.300 N=4.232.800 E=364.400 N=4.232.700 E=364.500

N=4.232.600 N=4.232.500 N=4.232.400 N=4.232.300

E=363.800 E=363.700 E=363.900 E=364.000 E=364.100 E=364.200 E=364.400 E=364.500

14001A00100004
14001A00100004
14001A00100003
14001A00109005
14001A00100002
14001A00100005
14001A00109006
14001A00100009
14001A00109010
14001A00100010
14001A00100008
14001A00109001

LAV SEVILLA – MADRID VÍA I

LINEA LAV MADRID – SEVILLA

LAV MADRID – SEVILLA VÍA II

VIAL 4

VIAL 5

288+200 288+300 288+400 288+500 288+600 288+700 288+800

000+000 000+100

U-14.0018-0001 | 01 | 02

U-14.0018-0003 | 01 | 9006

U-14.0018-0004 | 01 | 08

U-14.0018-0005 | 01 | 09

U-14.0018-0002 | 01 | 9010

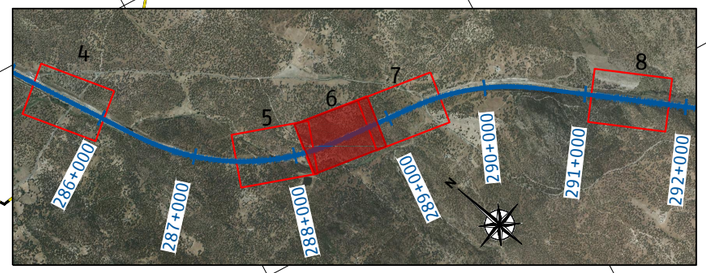

LEYENDA

- LÍMITE TÉRMINO MUNICIPAL
- LÍMITE POLÍGONO
- LÍMITE PARCELA
- LÍMITE SUBPARCELA

N° ORDEN | J-18.1588-0000 | 19 | 2 | N° POLÍGONO | N° PARCELA

- EXPROPIACIÓN DEFINITIVA
- SERVIDUMBRE DE PASO
- OCUPACIÓN TEMPORAL

P03-2984-2-AYE-A14-EXP-C-TRD-3.5.dwg

adif ALTA VELOCIDAD

TÍTULO
PROYECTO DE CONSTRUCCIÓN DE MEJORA INTEGRAL DE LA INFRAESTRUCTURA DE LA LÍNEA DE ALTA VELOCIDAD MADRID – SEVILLA.
TRAMO C: GUADALMEZ – CÓRDOBA

AUTOR
ayesa IDEAM
D. Javier Valencia Vera

ESCALA (Original UNE-A1)
1:1.000
Numérica
Gráfica 0 10 20 30m

FECHA
JUNIO 2021

TÍTULO DEL PLANO
EXPROPIACIONES
PLANTA DE EXPROPIACIONES

Nº DE ANEJO
A14_3.5
Hoja 6 de 37

Término Municipal de Adamuz

Término Municipal de Cardeña

Término Municipal de Montoro

N

LAV SEVILLA – MADRID
VÍA I

LAV MADRID – SEVILLA
VÍA II

LINEA LAV
MADRID – SEVILLA

VIAL 6

VIAL 7a

VIAL 7b

VIAL 8

U-14.0431-0034	
43	9019

U-14.0018-0007	
01	9013

U-14.0018-0008	
01	32

U-14.0431-0002	
43	9027

U-14.0431-0001	
43	70

U-14.0018-0006	
01	06

U-14.0431-0003	
43	9024

U-14.0018-0003	
01	9006

U-14.0018-0009	
01	07

U-14.0018-0010	
01	9004

U-14.0431-0004	
52	9016

U-14.0431-0006	
52	9017

U-14.0431-0005	
52	15

U-14.0018-0012	
01	9012

U-14.0018-0011	
01	13

14001A00100006
14001A00109006
14001A00100007
14001A00100008
14001A00100013
14043A04309025
14043A04300078
14043A04300067
14043A04309019
14043A04309018
14043A04300070
14043A04300001
14043A04309026
14043A04309027
14043A04309024
14043A05209010e
14043A04309022
14043A05200010
14043A05209015
14043A05209006
14043A05209018
14043A05209017
14001A00109013
14001A00109012
14001A00109032

288+800 288+900 289+000 289+100 289+200 289+300 289+400 289+500

0+000 0+100 0+000 0+000

N=4.232.700 N=4.232.600 N=4.232.500 N=4.232.400 N=4.232.300 N=4.232.200 N=4.232.100 N=4.232.000 N=4.231.900

E=364.500 E=364.600 E=364.700 E=364.800 E=364.900 E=365.000 E=365.100

LEYENDA

- LÍMITE TÉRMINO MUNICIPAL
- LÍMITE POLÍGONO
- LÍMITE PARCELA
- LÍMITE SUBPARCELA

Nº ORDEN / Nº POLÍGONO / Nº PARCELA — ejemplo: J-18.1588-0000 | 19 | 2

- EXPROPIACIÓN DEFINITIVA
- SERVIDUMBRE DE PASO
- OCUPACIÓN TEMPORAL

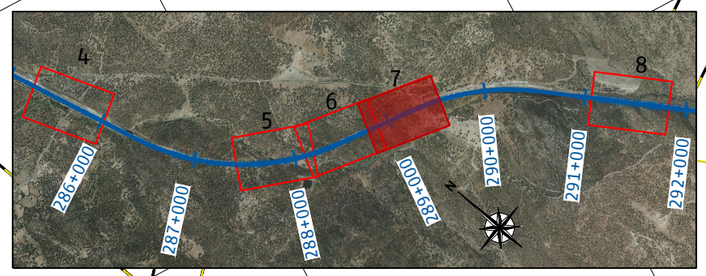

P03-2984-2-AYE-A14-EXP-C-TRD-3.5.dwg

adif ALTA VELOCIDAD

TÍTULO
PROYECTO DE CONSTRUCCIÓN DE MEJORA INTEGRAL DE LA INFRAESTRUCTURA DE LA LÍNEA DE ALTA VELOCIDAD MADRID – SEVILLA.
TRAMO C: GUADALMEZ – CÓRDOBA

AUTOR
ayesa IDEAM
D. Javier Valencia Vera

ESCALA (Original UNE-A1)
1:1.000
Numérica
0 10 20 30m
Gráfica

FECHA
JUNIO 2021

TÍTULO DEL PLANO
EXPROPIACIONES
PLANTA DE EXPROPIACIONES

Nº DE ANEJO
A14_3.5
Hoja 7 de 37

Término Municipal de Montoro

14043A04300001

14043A04300043

14043A04309022

14043A05209002

14043A05200010

14043A05200008

LAV SEVILLA – MADRID VÍA I

LINEA LAV MADRID – SEVILLA

LAV MADRID – SEVILLA VÍA II

VIAL 9

U-14.0431-0007 | 43 | 9022

U-14.0431-0008 | 52 | 10

U-14.0431-0009 | 52 | 8

291+100 291+200 291+300 0+000 0+100 291+400 291+500 291+600 291+700 291+800

N=4.231.100 N=4.231.000 N=4.230.900 N=4.230.800 N=4.230.700 N=4.230.600 N=4.230.500 N=4.230.400 N=4.230.300 N=4.230.900 N=4.230.800 N=4.230.700 N=4.230.600 N=4.230.500 N=4.230.400 N=4.230.300

E=366.200 E=366.300 E=366.400 E=366.500 E=366.600 E=366.100 E=366.000 E=365.900 E=366.000 E=366.100 E=366.200 E=366.300 E=366.400 E=366.500 E=366.600

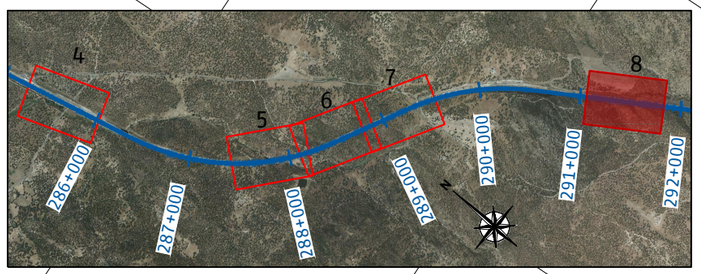

LEYENDA

- LÍMITE TÉRMINO MUNICIPAL
- LÍMITE POLÍGONO
- LÍMITE PARCELA
- LÍMITE SUBPARCELA

Nº ORDEN | J-18.1588-0000 | 19 | 2 | Nº POLÍGONO | Nº PARCELA

- EXPROPIACIÓN DEFINITIVA
- SERVIDUMBRE DE PASO
- OCUPACIÓN TEMPORAL

P03-2984-2-AYE-A14-EXP-C-TRD-3.5.dwg

adif ALTA VELOCIDAD

TÍTULO
PROYECTO DE CONSTRUCCIÓN DE MEJORA INTEGRAL DE LA INFRAESTRUCTURA DE LA LÍNEA DE ALTA VELOCIDAD MADRID – SEVILLA.
TRAMO C: GUADALMEZ – CÓRDOBA

AUTOR
ayesa IDEAM
D. Javier Valencia Vera

ESCALA (Original UNE-A1)
1:1.000
Numérica
Gráfica 0 10 20 30m

FECHA
JUNIO 2021

TÍTULO DEL PLANO
EXPROPIACIONES
PLANTA DE EXPROPIACIONES

Nº DE ANEJO
A14_3.5
Hoja 8 de 37

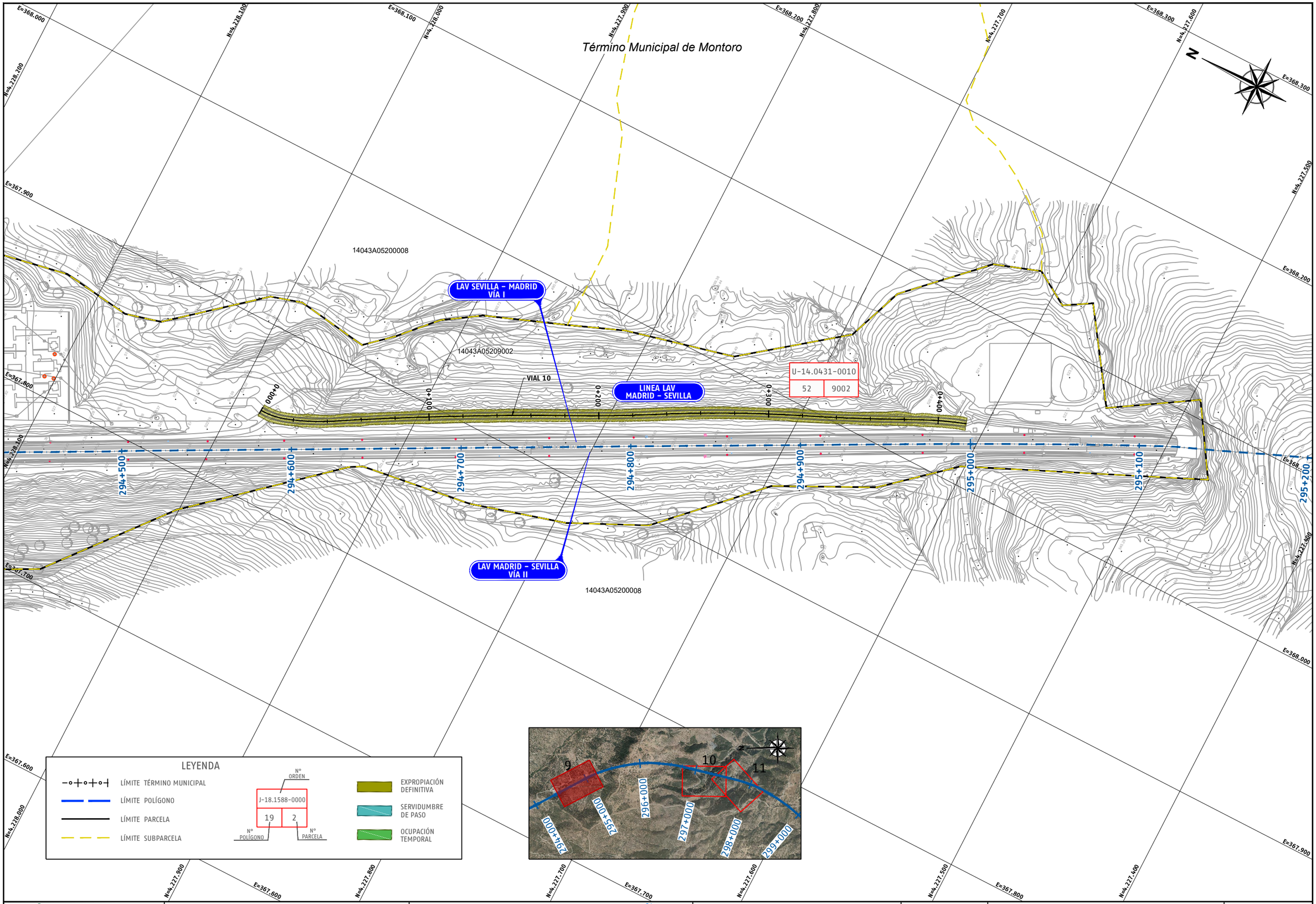

P03-2984-2-AYE-A14-EXP-C-TRD-3.5.dwg

adif ALTA VELOCIDAD	TÍTULO PROYECTO DE CONSTRUCCIÓN DE MEJORA INTEGRAL DE LA INFRAESTRUCTURA DE LA LÍNEA DE ALTA VELOCIDAD MADRID - SEVILLA. TRAMO C: GUADALMEZ - CÓRDOBA	AUTOR ayesa IDEAM D. Javier Valencia Vera	ESCALA (Original UNE-A1) 1:1.000 Numérica Gráfica 0 10 20 30m	FECHA JUNIO 2021	TÍTULO DEL PLANO EXPROPIACIONES PLANTA DE EXPROPIACIONES	Nº DE ANEJO A14_3.5 Hoja 9 de 37

Término Municipal de Montoro

VIAL 11
VIAL 12
VIAL 13
VIAL 14
VIAL 15

LAV SEVILLA – MADRID VÍA I
LAV MADRID – SEVILLA VÍA II
LINEA LAV MADRID – SEVILLA

ZONA DE ACOPIO PARA TRABAJOS DE IMPERMEABILIZACIÓN DEL VIADUCTO EL VALLE
ZONA DE ACOPIO PARA TRABAJOS DE IMPERMEABILIZACIÓN DEL VIADUCTO EL VALLE
ZONA DE ACOPIO PARA TRABAJOS DE IMPERMEABILIZACIÓN DE LOS VIADUCTO EL VALLE Y MARTINDIENTES

U-14.0431-0011 | 52 | 9007
U-14.0431-0012 | 52 | 16
U-14.0431-0013 | 52 | 9013
U-14.0431-0014 | 52 | 9014
U-14.0431-0015 | 52 | 20

14043A05200016
14043A05209007
14043A05209013
14043A05209014
14043A05200025
14043A05200020

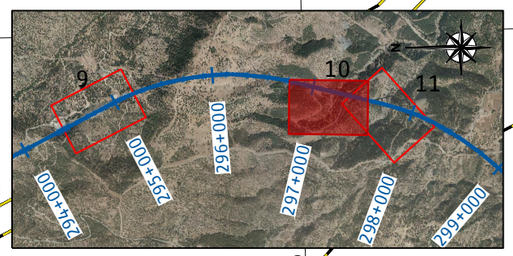

LEYENDA

- LÍMITE TÉRMINO MUNICIPAL
- LÍMITE POLÍGONO
- LÍMITE PARCELA
- LÍMITE SUBPARCELA
- Nº ORDEN / J-18.1588-0000 / Nº POLÍGONO 19 / Nº PARCELA 2
- EXPROPIACIÓN DEFINITIVA
- SERVIDUMBRE DE PASO
- OCUPACIÓN TEMPORAL

E=368.200 | E=368.100 | E=368.000 | E=367.900 | E=367.800
N=4.225.900 | N=4.225.800 | N=4.225.700 | N=4.225.600 | N=4.225.500 | N=4.225.400 | N=4.225.300 | N=4.225.200

P03-2984-2-AYE-A14-EXP-C-TRD-3.5.dwg

adif ALTA VELOCIDAD

TÍTULO
PROYECTO DE CONSTRUCCIÓN DE MEJORA INTEGRAL DE LA INFRAESTRUCTURA DE LA LÍNEA DE ALTA VELOCIDAD MADRID – SEVILLA.
TRAMO C: GUADALMEZ – CÓRDOBA

AUTOR
ayesa | IDEAM | D. Javier Valencia Vera

ESCALA (Original UNE-A1)
1:1.000
Numérica | Gráfica
0 10 20 30m

FECHA
JUNIO 2021

TÍTULO DEL PLANO
EXPROPIACIONES
PLANTA DE EXPROPIACIONES

Nº DE ANEJO
A14_3.5
Hoja 10 de 37

Término Municipal de Montoro

LAV SEVILLA – MADRID VÍA I

LAV MADRID – SEVILLA VÍA II

LINEA LAV MADRID – SEVILLA

ZONA DE ACOPIO PARA TRABAJOS DE IMPERMEABILIZACIÓN DEL VIADUCTO MARTINDIENTES

ZONA DE ACOPIO PARA TRABAJOS DE IMPERMEABILIZACIÓN DE LOS VIADUCTO EL VALLE Y MARTINDIENTES

VIAL 13 · VIAL 16 · VIAL 16a · VIAL 16b · VIAL 16c · VIAL 16d · VIAL 17 · VIAL 18

U-14.0431-0019	
52	03

U-14.0431-0017	
52	26

U-14.0431-0016	
52	25

U-14.0431-0011	
52	9007

U-14.0431-0015	
52	20

U-14.0431-0014	
52	9014

U-14.0431-0018	
52	9005

14043A05200003 · 14043A05200026 · 14043A05209012 · 14043A05209007 · 14043A05200025 · 14043A05209007 · 14043A05200020 · 14043A05200013 · 14043A05209014 · 14043A05209005

LEYENDA

- LÍMITE TÉRMINO MUNICIPAL
- LÍMITE POLÍGONO
- LÍMITE PARCELA
- LÍMITE SUBPARCELA
- Nº ORDEN / J-18.1588-0000 / 19 (Nº POLÍGONO) 2 (Nº PARCELA)
- EXPROPIACIÓN DEFINITIVA
- SERVIDUMBRE DE PASO
- OCUPACIÓN TEMPORAL

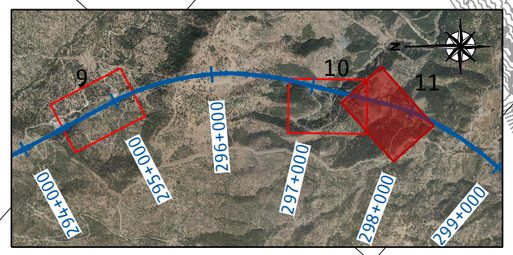

P03-2984-2-AYE-A14-EXP-C-TRD-3.5.dwg

adif ALTA VELOCIDAD

TÍTULO
PROYECTO DE CONSTRUCCIÓN DE MEJORA INTEGRAL DE LA INFRAESTRUCTURA DE LA LÍNEA DE ALTA VELOCIDAD MADRID – SEVILLA.
TRAMO C: GUADALMEZ – CÓRDOBA

AUTOR
ayesa · IDEAM · D. Javier Valencia Vera

ESCALA (Original UNE-A1)
1:1.000
Numérica
0 10 20 30m
Gráfica

FECHA
JUNIO 2021

TÍTULO DEL PLANO
EXPROPIACIONES
PLANTA DE EXPROPIACIONES

Nº DE ANEJO
A14_3.5
Hoja 11 de 37

Término Municipal de Montoro

14043A05100123
14043A05109006
14043A05100010
14043A05100009
14043A05109001
14043A05100001
14043A05100122
14043A05109002

E=366.900
E=366.800
E=366.700
E=366.600
E=366.500
E=366.400

N=4.222.000
N=4.221.900
N=4.221.800
N=4.221.700
N=4.221.600
N=4.221.500
N=4.221.400
N=4.221.300

VIAL 19b
VIAL 19a
VIAL 20b
VIAL 20a

LAV SEVILLA – MADRID VÍA I
LAV MADRID – SEVILLA VÍA II
LINEA LAV MADRID – SEVILLA

U-14.0431-0020
51 | 9001

301+000
301+100
301+200
301+300
301+400
301+500
301+600
301+700
0+000
0+100

LEYENDA

- LÍMITE TÉRMINO MUNICIPAL
- LÍMITE POLÍGONO
- LÍMITE PARCELA
- LÍMITE SUBPARCELA

Nº ORDEN: J-18.1588-0000
Nº POLÍGONO: 19
Nº PARCELA: 2

- EXPROPIACIÓN DEFINITIVA
- SERVIDUMBRE DE PASO
- OCUPACIÓN TEMPORAL

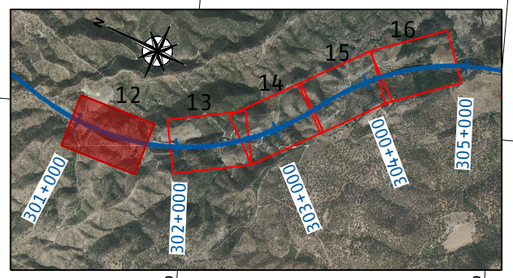

P03-2984-2-AYE-A14-EXP-C-TRD-3.5.dwg

adif ALTA VELOCIDAD

TÍTULO
PROYECTO DE CONSTRUCCIÓN DE MEJORA INTEGRAL DE LA INFRAESTRUCTURA DE LA LÍNEA DE ALTA VELOCIDAD MADRID – SEVILLA.
TRAMO C: GUADALMEZ – CÓRDOBA

AUTOR
ayesa · IDEAM · D. Javier Valencia Vera

ESCALA (Original UNE-A1)
1:1.000
Numérica
Gráfica 0 10 20 30m

FECHA
JUNIO 2021

TÍTULO DEL PLANO
EXPROPIACIONES
PLANTA DE EXPROPIACIONES

Nº DE ANEJO
A14_3.5
Hoja 12 de 37

Término Municipal de Montoro

ZONA DE ACOPIO PARA TRABAJOS DE IMPERMEABILIZACIÓN DEL VIADUCTO CORTACEROS II

ZONA DE ACOPIO PARA TRABAJOS DE IMPERMEABILIZACIÓN DEL VIADUCTO CORTACEROS I

LAV SEVILLA - MADRID VÍA I

LAV MADRID - SEVILLA VÍA II

LINEA LAV MADRID - SEVILLA

VIAL 21a

VIAL 21b

VIAL 22a

VIAL 22

VIAL 22b

U-14.0431-0020	
51	9001

U-14.0431-0021	
51	09

U-14.0431-0022	
51	124

U-14.0431-0023	
31	9010

U-14.0431-0024	
31	75

U-14.0431-0025	
31	9009

U-14.0431-0026	
31	87

14043A05109001
14043A05100009
14043A05100124
14043A03109007
14043A03109009
14043A03109010
14043A03100087
14043A03100075

LEYENDA

- LÍMITE TÉRMINO MUNICIPAL
- LÍMITE POLÍGONO
- LÍMITE PARCELA
- LÍMITE SUBPARCELA

Nº ORDEN: J-18.1588-0000 | 19 (Nº POLÍGONO) | 2 (Nº PARCELA)

- EXPROPIACIÓN DEFINITIVA
- SERVIDUMBRE DE PASO
- OCUPACIÓN TEMPORAL

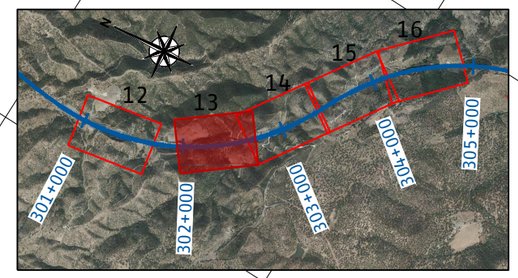

P03-2984-2-AVE-A14-EXP-C-TRD-3.5.dwg

adif ALTA VELOCIDAD

TÍTULO
PROYECTO DE CONSTRUCCIÓN DE MEJORA INTEGRAL DE LA INFRAESTRUCTURA DE LA LÍNEA DE ALTA VELOCIDAD MADRID - SEVILLA.
TRAMO C: GUADALMEZ - CÓRDOBA

AUTOR
ayesa IDEAM
D. Javier Valencia Vera

ESCALA (Original UNE-A1)
1:1.000
Numérica
0 10 20 30m
Gráfica

FECHA
JUNIO 2021

TÍTULO DEL PLANO
EXPROPIACIONES
PLANTA DE EXPROPIACIONES

Nº DE ANEJO
A14_3.5
Hoja 13 de 37

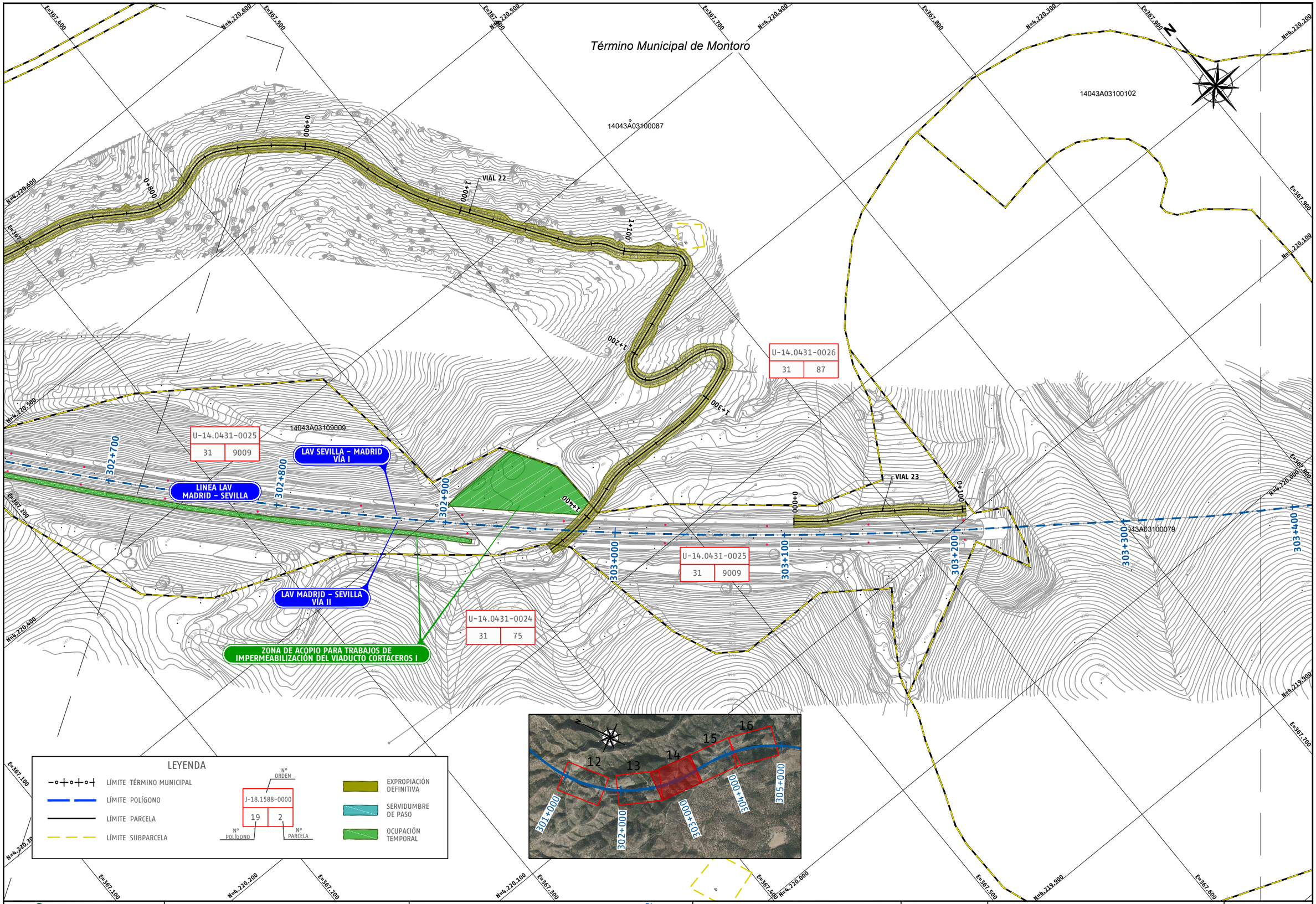

P03-2984-2-AYE-A14-EXP-C-TRD-3.5.dwg

adif ALTA VELOCIDAD	TÍTULO PROYECTO DE CONSTRUCCIÓN DE MEJORA INTEGRAL DE LA INFRAESTRUCTURA DE LA LÍNEA DE ALTA VELOCIDAD MADRID - SEVILLA. TRAMO C: GUADALMEZ - CÓRDOBA	AUTOR ayesa IDEAM D. Javier Valencia Vera	ESCALA (Original UNE-A1) 1:1.000 Numérica Gráfica 0 10 20 30m	FECHA JUNIO 2021	TÍTULO DEL PLANO EXPROPIACIONES PLANTA DE EXPROPIACIONES	Nº DE ANEJO A14_3.5 Hoja 14 de 37

Término Municipal de Montoro

14043A03100078

14043A03100102

14043A03100086

14043A03100077

14043A03100086

14043A03109004

14043A03100074

14043A03100080

U-14.0431-0027 | 31 | 9004

U-14.0431-0028 | 31 | 86

U-14.0431-0030 | 31 | 78

U-14.0431-0028 | 31 | 86

U-14.0431-0031 | 31 | 74

VIAL 58 000+0

VIAL 24 000+0

LAV SEVILLA - MADRID VIA T

LINEA LAV MADRID - SEVILLA

LAV MADRID - SEVILLA VIA II

ZONA DE ACOPIO PARA TRABAJOS DE IMPERMEABILIZACIÓN DEL VIADUCTO CHURRETELES

303+400 303+500 303+600 303+700 303+800 303+900 304+000 304+100

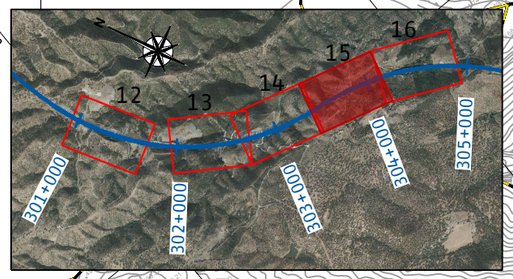

LEYENDA

- LÍMITE TÉRMINO MUNICIPAL
- LÍMITE POLÍGONO
- LÍMITE PARCELA
- LÍMITE SUBPARCELA
- EXPROPIACIÓN DEFINITIVA
- SERVIDUMBRE DE PASO
- OCUPACIÓN TEMPORAL

Nº ORDEN: J-18.1588-0000 | 19 (Nº POLÍGONO) | 2 (Nº PARCELA)

P03-2984-2-AYE-A14-EXP-C-TRD-3.5.dwg

adif ALTA VELOCIDAD

TÍTULO: PROYECTO DE CONSTRUCCIÓN DE MEJORA INTEGRAL DE LA INFRAESTRUCTURA DE LA LÍNEA DE ALTA VELOCIDAD MADRID - SEVILLA. TRAMO C: GUADALMEZ - CÓRDOBA

AUTOR: ayesa · IDEAM · D. Javier Valencia Vera

ESCALA (Original UNE-A1): 1:1.000 Numérica; 0 10 20 30m Gráfica

FECHA: JUNIO 2021

TÍTULO DEL PLANO: EXPROPIACIONES — PLANTA DE EXPROPIACIONES

Nº DE ANEJO: A14_3.5

Hoja 15 de 37

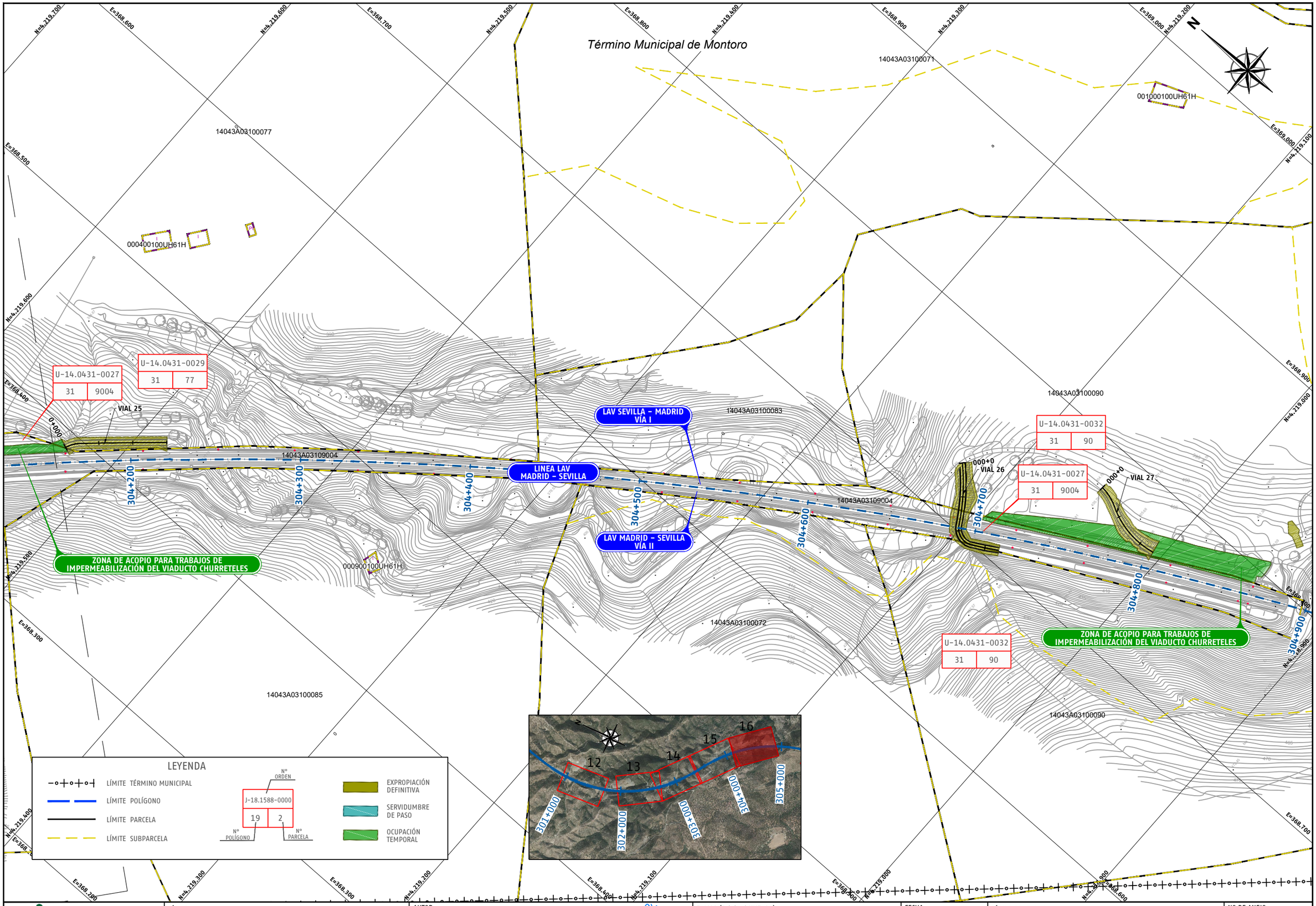

P03-2984-2-AYE-A14-EXP-C-TRD-3.5.dwg

adif ALTA VELOCIDAD	TÍTULO PROYECTO DE CONSTRUCCIÓN DE MEJORA INTEGRAL DE LA INFRAESTRUCTURA DE LA LÍNEA DE ALTA VELOCIDAD MADRID - SEVILLA. TRAMO C: GUADALMEZ - CÓRDOBA	AUTOR ayesa IDEAM D. Javier Valencia Vera	ESCALA (Original UNE-A1) 1:1.000 Numérica Gráfica 0 10 20 30m	FECHA JUNIO 2021	TÍTULO DEL PLANO EXPROPIACIONES PLANTA DE EXPROPIACIONES	Nº DE ANEJO A14_3.5 Hoja 16 de 37

Término Municipal de Montoro

N

N=4.218.400 N=4.218.300 N=4.218.200 N=4.218.100 N=4.218.000 N=4.217.900 N=4.217.800 N=4.217.700

E=369.200 E=369.100 E=369.000 E=368.900 E=368.800

14043A03100089
14043A03100064
14043A03100062
14043A03100082
14043A03109001
14043A03100083
14043A03100084
14001A00409007
14001A00400022
14001A00409006
14001A00400030
14001A00400029

LAV SEVILLA – MADRID VÍA I

LAV MADRID – SEVILLA VÍA II

LINEA LAV MADRID – SEVILLA

VIAL 28 0+000

VIAL 29 0+000

VIAL 30 0+100 0+000

305+500 305+600 305+700 305+800 305+900 306+000 306+100 306+200

U-14.0431-0033
31 | 9001

U-14.0018-0014
4 | 9007

U-14.0018-0013
4 | 22

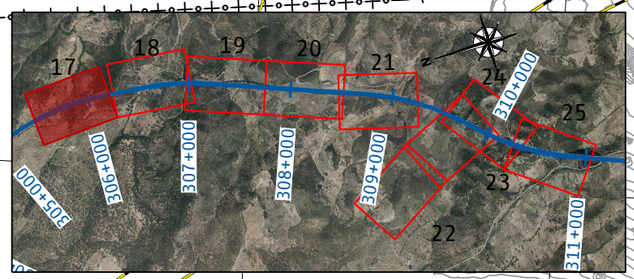

LEYENDA

- LÍMITE TÉRMINO MUNICIPAL
- LÍMITE POLÍGONO
- LÍMITE PARCELA
- LÍMITE SUBPARCELA

Nº ORDEN: J-18.1588-0000
Nº POLÍGONO: 19 | Nº PARCELA: 2

- EXPROPIACIÓN DEFINITIVA
- SERVIDUMBRE DE PASO
- OCUPACIÓN TEMPORAL

P03-2984-2-AYE-A14-EXP-C-TRD-3.5.dwg

adif ALTA VELOCIDAD

TÍTULO
PROYECTO DE CONSTRUCCIÓN DE MEJORA INTEGRAL DE LA INFRAESTRUCTURA DE LA LÍNEA DE ALTA VELOCIDAD MADRID – SEVILLA.
TRAMO C: GUADALMEZ – CÓRDOBA

AUTOR
ayesa IDEAM
D. Javier Valencia Vera

ESCALA (Original UNE-A1)
1:1.000
Numérica
0 10 20 30m
Gráfica

FECHA
JUNIO 2021

TÍTULO DEL PLANO
EXPROPIACIONES
PLANTA DE EXPROPIACIONES

Nº DE ANEJO
A14_3.5
Hoja 17 de 37

Término Municipal de Montoro

Término Municipal de Adamuz

14043A03100062

14001A00400025

14001A00400023

14001A00400097

14001A00409026

14001A00409014

14001A00409008

14001A00400026

14001A00409006

14001A00400022

14001A00400027

14001A00409002

U-14.0018-0018 | 4 | 25

U-14.0018-0016 | 4 | 9008

U-14.0018-0013 | 4 | 22

U-14.0018-0015 | 4 | 9006

VIAL 32

VIAL 31

LAV SEVILLA – MADRID VÍA I

LAV MADRID – SEVILLA VÍA II

LINEA LAV MADRID – SEVILLA

ZONA DE ACOPIO PARA TRABAJOS DE IMPERMEABILIZACIÓN DEL VIADUCTO DE VIÑUELA

E=369.200 E=369.100 E=369.000 E=368.900 E=368.800 E=368.700

N=4.217.500 N=4.217.400 N=4.217.300 N=4.217.200 N=4.217.100 N=4.217.000 N=4.216.900 N=4.217.600

306+300 306+400 306+500 306+600 306+700 306+800 306+900 307+000

0+000 0+100

LEYENDA

- LÍMITE TÉRMINO MUNICIPAL
- LÍMITE POLÍGONO
- LÍMITE PARCELA
- LÍMITE SUBPARCELA

Nº ORDEN: J-18.1588-0000 | Nº POLÍGONO: 19 | Nº PARCELA: 2

- EXPROPIACIÓN DEFINITIVA
- SERVIDUMBRE DE PASO
- OCUPACIÓN TEMPORAL

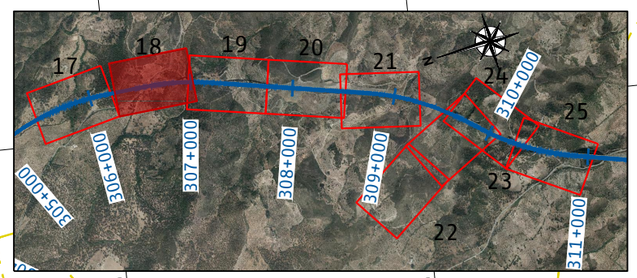

P03-2984-2-AYE-A14-EXP-C-TRD-3.5.dwg

adif ALTA VELOCIDAD

TÍTULO
PROYECTO DE CONSTRUCCIÓN DE MEJORA INTEGRAL DE LA INFRAESTRUCTURA DE LA LÍNEA DE ALTA VELOCIDAD MADRID – SEVILLA.
TRAMO C: GUADALMEZ – CÓRDOBA

AUTOR
ayesa IDEAM
D. Javier Valencia Vera

ESCALA (Original UNE-A1)
1:1.000
Numérica
Gráfica 0 10 20 30m

FECHA
JUNIO 2021

TÍTULO DEL PLANO
EXPROPIACIONES
PLANTA DE EXPROPIACIONES

Nº DE ANEJO
A14_3.5
Hoja 18 de 37

Término Municipal de Adamuz

14001A00400095
14001A00409026
14001A00409025
14001A00500047
14001A00500048
14001A00400096
14001A00400094
14001A00400156
14001A00500046
14001A00400093
14001A00409008
14001A00400155
14001A00400091
14001A00500042
14001A00400090
14001A00400092
14001A00500041
14001A00400087
14001A00409010
14001A00400089
14001A00400086
14001A00400088
14001A00400085
14001A00400154

E=369.100
E=369.000
E=368.900
E=368.800
E=368.700
E=368.600
E=368.500
E=368.400
N=4.216.900
N=4.216.800
N=4.216.700
N=4.216.600
N=4.216.500
N=4.216.400

307+000
307+100
307+200
307+300
307+400
307+500
307+600
307+700
308+000
309+000
310+000
311+000

U-14.0018-0016
4 | 9008

U-14.0018-0017
4 | 154

ZONA DE ACOPIO PARA TRABAJOS DE IMPERMEABILIZACIÓN DE LOS VIADUCTO DE VIÑUELA Y BOYEROS

LEYENDA

- LÍMITE TÉRMINO MUNICIPAL
- LÍMITE POLÍGONO
- LÍMITE PARCELA
- LÍMITE SUBPARCELA
- EXPROPIACIÓN DEFINITIVA
- SERVIDUMBRE DE PASO
- OCUPACIÓN TEMPORAL

Nº ORDEN | Nº POLÍGONO | Nº PARCELA
J-18.1588-0000 | 19 | 2

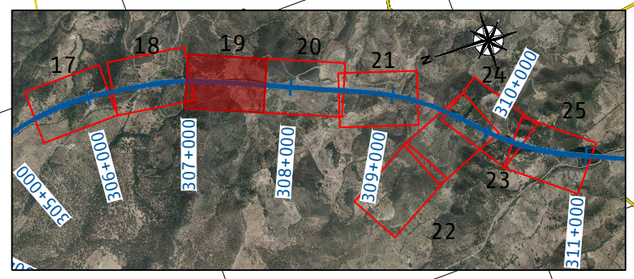

P03-2984-2-AYE-A14-EXP-C-TRD-3.5.dwg

adif ALTA VELOCIDAD

TÍTULO
PROYECTO DE CONSTRUCCIÓN DE MEJORA INTEGRAL DE LA INFRAESTRUCTURA DE LA LÍNEA DE ALTA VELOCIDAD MADRID - SEVILLA.
TRAMO C: GUADALMEZ - CÓRDOBA

AUTOR
ayesa IDEAM
D. Javier Valencia Vera

ESCALA (Original UNE-A1)
1:1.000
Numérica
Gráfica 0 10 20 30m

FECHA
JUNIO 2021

TÍTULO DEL PLANO
EXPROPIACIONES
PLANTA DE EXPROPIACIONES

Nº DE ANEJO
A14_3.5
Hoja 19 de 37

Término Municipal de Adamuz

ZONA DE ACOPIO PARA TRABAJOS DE IMPERMEABILIZACIÓN DEL VIADUCTO DE BOYEROS

LAV SEVILLA – MADRID VÍA I

LINEA LAV MADRID – SEVILLA

LAV MADRID – SEVILLA VÍA II

VIAL 33

VIAL 34

VIAL 35

U-14.0018-0020	
5	52

U-14.0018-0021	
5	45

U-14.0018-0022	
5	44

U-14.0018-0019	
5	9001

U-14.0018-0023	
5	41

U-14.0018-0024	
5	38

U-14.0018-0025	
5	35

U-14.0018-0026	
5	153

U-14.0018-0027	
5	33

U-14.0018-0028	
5	9012

14001A00500046
14001A00500051
14001A00500052
14001A00500045
14001A00500044
14001A00509001
14001A00500041
14001A00500038
14001A00500035
14001A00500153
14001A00500033
14001A00509012
14001A00400084
14001A00400082
14001A00409015
14001A00400078

LEYENDA

- LÍMITE TÉRMINO MUNICIPAL
- LÍMITE POLÍGONO
- LÍMITE PARCELA
- LÍMITE SUBPARCELA
- Nº ORDEN / J-18.1588-0000 / 19 (Nº POLÍGONO) / 2 (Nº PARCELA)
- EXPROPIACIÓN DEFINITIVA
- SERVIDUMBRE DE PASO
- OCUPACIÓN TEMPORAL

P03-2984-2-AYE-A14-EXP-C-TRD-3.5.dwg

adif ALTA VELOCIDAD

TÍTULO
PROYECTO DE CONSTRUCCIÓN DE MEJORA INTEGRAL DE LA INFRAESTRUCTURA DE LA LÍNEA DE ALTA VELOCIDAD MADRID – SEVILLA.
TRAMO C: GUADALMEZ – CÓRDOBA

AUTOR
ayesa IDEAM
D. Javier Valencia Vera

ESCALA (Original UNE-A1)
1:1.000
Numérica
Gráfica
0 10 20 30m

FECHA
JUNIO 2021

TÍTULO DEL PLANO
EXPROPIACIONES
PLANTA DE EXPROPIACIONES

Nº DE ANEJO
A14_3.5
Hoja 20 de 37

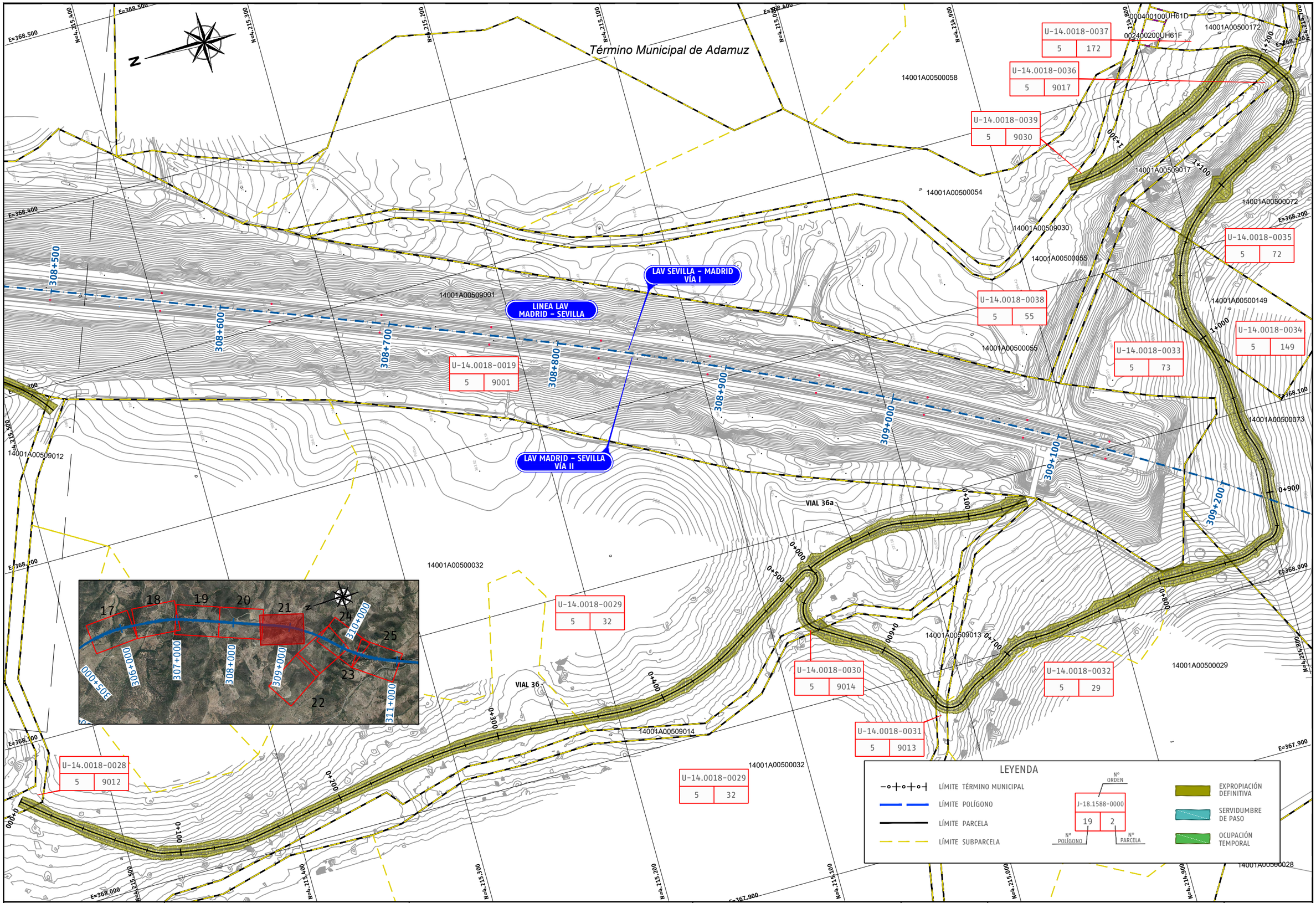

P03-2984-2-AYE-A14-EXP-C-TRD-3.5.dwg

adif ALTA VELOCIDAD	TÍTULO PROYECTO DE CONSTRUCCIÓN DE MEJORA INTEGRAL DE LA INFRAESTRUCTURA DE LA LÍNEA DE ALTA VELOCIDAD MADRID - SEVILLA. TRAMO C: GUADALMEZ - CÓRDOBA	AUTOR ayesa IDEAM D. Javier Valencia Vera	ESCALA (Original UNE-A1) 1:1.000 Numérica / Gráfica 0 10 20 30m	FECHA JUNIO 2021	TÍTULO DEL PLANO EXPROPIACIONES PLANTA DE EXPROPIACIONES	Nº DE ANEJO A14_3.5 Hoja 21 de 37

Término Municipal de Adamuz

14001A00500169
14001A00500170
14001A00500168
14001A00500030
14001A00509010
14001A00500027
14001A00500026
14001A00500028

U-14.0018-0044 | 5 | 30
U-14.0018-0045 | 5 | 9010
U-14.0018-0043 | 5 | 9011
U-14.0018-0041 | 5 | 28

VIAL 57

E=367.100 E=367.200 E=367.300 E=367.400 E=367.500 E=367.600 E=367.700
N=4.215.600 N=4.215.500 N=4.215.400 N=4.215.300 N=4.215.200 N=4.215.100 N=4.215.000
N=4.214.900 N=4.214.800 N=4.214.700 N=4.214.600
E=366.900 E=367.000 E=367.100
N=4.215.400 N=4.215.300 N=4.215.200 N=4.215.100 N=4.215.000 N=4.214.900

1+000 1+100 1+200 1+300 1+400
0+900 0+800 0+700

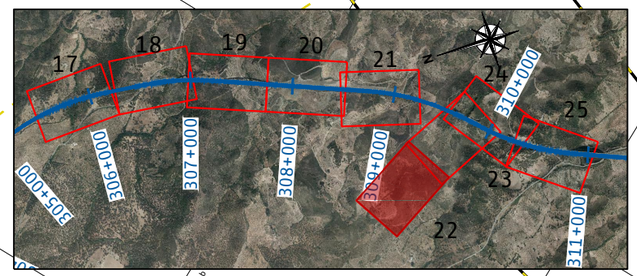

LEYENDA

- LÍMITE TÉRMINO MUNICIPAL
- LÍMITE POLÍGONO
- LÍMITE PARCELA
- LÍMITE SUBPARCELA

Ejemplo: J-18.1588-0000 | 19 (Nº POLÍGONO) | 2 (Nº PARCELA) | Nº ORDEN

- EXPROPIACIÓN DEFINITIVA
- SERVIDUMBRE DE PASO
- OCUPACIÓN TEMPORAL

P03-2984-2-AYE-A14-EXP-C-TRD-3.5.dwg

adif ALTA VELOCIDAD

TÍTULO
PROYECTO DE CONSTRUCCIÓN DE MEJORA INTEGRAL DE LA INFRAESTRUCTURA DE LA LÍNEA DE ALTA VELOCIDAD MADRID - SEVILLA.
TRAMO C: GUADALMEZ - CÓRDOBA

AUTOR
ayesa IDEAM
D. Javier Valencia Vera

ESCALA (Original UNE-A1)
1:1.000
Numérica
Gráfica
0 10 20 30m

FECHA
JUNIO 2021

TÍTULO DEL PLANO
EXPROPIACIONES
PLANTA DE EXPROPIACIONES

Nº DE ANEJO
A14_3.5
Hoja 22 de 37

Término Municipal de Adamuz

LAV SEVILLA – MADRID VÍA I

LAV MADRID – SEVILLA VÍA II

LINEA LAV MADRID – SEVILLA

309+600

309+700

309+800

309+900

310+000

U-14.0018-0040 | 5 | 9002

U-14.0018-0041 | 5 | 28

U-14.0018-0042 | 5 | 9015

U-14.0018-0046 | 5 | 138

VIAL 57

VIAL 37

VIAL 41

VIAL 38

14001A00500028

14001A00509015

14001A00509016

14001A00500138

14001A00509002

14001A00500024

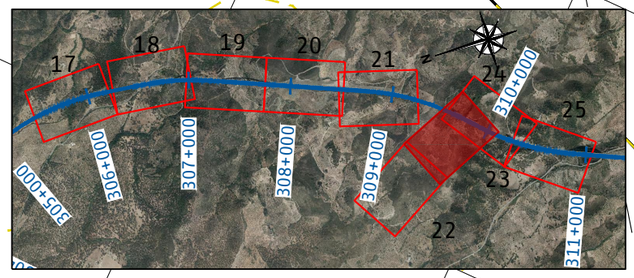

LEYENDA

- LÍMITE TÉRMINO MUNICIPAL
- LÍMITE POLÍGONO
- LÍMITE PARCELA
- LÍMITE SUBPARCELA

Nº ORDEN | Nº POLÍGONO | Nº PARCELA
J-18.1588-0000 | 19 | 2

- EXPROPIACIÓN DEFINITIVA
- SERVIDUMBRE DE PASO
- OCUPACIÓN TEMPORAL

P03-2984-2-AYE-A14-EXP-C-TRD-3.5.dwg

adif ALTA VELOCIDAD

TÍTULO
PROYECTO DE CONSTRUCCIÓN DE MEJORA INTEGRAL DE LA INFRAESTRUCTURA DE LA LÍNEA DE ALTA VELOCIDAD MADRID – SEVILLA.
TRAMO C: GUADALMEZ – CÓRDOBA

AUTOR
ayesa IDEAM
D. Javier Valencia Vera

ESCALA (Original UNE-A1)
1:1.000
Numérica
Gráfica 0 10 20 30m

FECHA
JUNIO 2021

TÍTULO DEL PLANO
EXPROPIACIONES
PLANTA DE EXPROPIACIONES

Nº DE ANEJO
A14_3.5
Hoja 23 de 37

Término Municipal de Adamuz

VIAL 41

VIAL 39

VIAL 40

VIAL 37

VIAL 38

VIAL 57

LINEA LAV MADRID - SEVILLA

LAV SEVILLA - MADRID VÍA I

LAV MADRID - SEVILLA VÍA II

ZONA DE ACOPIO PARA TRABAJOS DE IMPERMEABILIZACIÓN DEL VIADUCTO DE PARRILLA

U-14.0018-0040	
5	9002

U-14.0018-0041	
5	28

U-14.0018-0042	
5	9015

U-14.0018-0046	
5	138

U-14.0018-0047	
5	24

U-14.0018-0048	
5	77

U-14.0018-0049	
5	9008

U-14.0018-0050	
5	22

U-14.0018-0051	
5	9003

14001A00500024

14001A00500077

14001A00500138

14001A00500028

14001A00509016

14001A00509002

14001A00500015

14001A00500003

14001A00500008

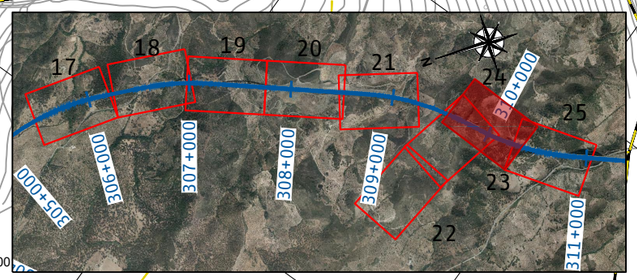

LEYENDA

- LÍMITE TÉRMINO MUNICIPAL
- LÍMITE POLÍGONO
- LÍMITE PARCELA
- LÍMITE SUBPARCELA
- Nº ORDEN / J-18.1588-0000 / 19 (Nº POLÍGONO) / 2 (Nº PARCELA)
- EXPROPIACIÓN DEFINITIVA
- SERVIDUMBRE DE PASO
- OCUPACIÓN TEMPORAL

P03-2984-2-AYE-A14-EXP-C-TRD-3.5.dwg

adif ALTA VELOCIDAD

TÍTULO
PROYECTO DE CONSTRUCCIÓN DE MEJORA INTEGRAL DE LA INFRAESTRUCTURA DE LA LÍNEA DE ALTA VELOCIDAD MADRID - SEVILLA.
TRAMO C: GUADALMEZ - CÓRDOBA

AUTOR
ayesa · IDEAM · D. Javier Valencia Vera

ESCALA (Original UNE-A1)
1:1.000
Numérica
Gráfica
0 10 20 30m

FECHA
JUNIO 2021

TÍTULO DEL PLANO
EXPROPIACIONES
PLANTA DE EXPROPIACIONES

Nº DE ANEJO
A14_3.5
Hoja 24 de 37

Término Municipal de Adamuz

0013002000UH61D

14001A00509021

14001A00500142

14001A00500141

14001A00509028

14001A00500076

14001A00500077

ZONA DE ACOPIO PARA TRABAJOS DE IMPERMEABILIZACIÓN DEL VIADUCTO DE PARRILLA

LAV SEVILLA – MADRID VÍA I

LINEA LAV MADRID – SEVILLA

LAV MADRID – SEVILLA VÍA II

14001A00509003

U-14.0018-0048	
5	77

U-14.0018-0052	
5	9028

U-14.0018-0051	
5	9003

U-14.0018-0053	
5	23

U-14.0018-0054	
5	145

U-14.0018-0047	
5	24

U-14.0018-0050	
5	22

14001A00500145

14001A00500144

14001A00500143

14001A00500023

14001A00500156

14001A01700684

14001A01700683

14001A00500022

14001A00509005

14001A00509008

14001A00500024

VIAL 40

VIAL 41a

VIAL 41b

VIAL 41c

VIAL 41

310+300

310+400

310+500

310+600

310+700

310+800

310+900

311+000

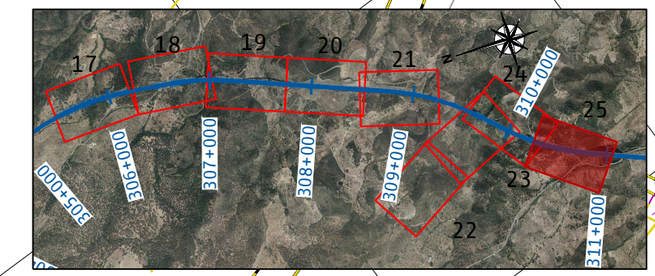

LEYENDA

- LÍMITE TÉRMINO MUNICIPAL
- LÍMITE POLÍGONO
- LÍMITE PARCELA
- LÍMITE SUBPARCELA

Nº ORDEN	
J-18.1588-0000	
19 (Nº POLÍGONO)	2 (Nº PARCELA)

- EXPROPIACIÓN DEFINITIVA
- SERVIDUMBRE DE PASO
- OCUPACIÓN TEMPORAL

P03-2984-2-AVE-A14-EXP-C-TRD-3.5.dwg

adif ALTA VELOCIDAD

TÍTULO
PROYECTO DE CONSTRUCCIÓN DE MEJORA INTEGRAL DE LA INFRAESTRUCTURA DE LA LÍNEA DE ALTA VELOCIDAD MADRID – SEVILLA.
TRAMO C: GUADALMEZ – CÓRDOBA

AUTOR
ayesa IDEAM
D. Javier Valencia Vera

ESCALA (Original UNE-A1)
1:1.000
Numérica
Gráfica 0 10 20 30m

FECHA
JUNIO 2021

TÍTULO DEL PLANO
EXPROPIACIONES
PLANTA DE EXPROPIACIONES

Nº DE ANEJO
A14_3.5
Hoja 25 de 37

Término Municipal de Adamuz

14001A01700674
14001A01700675
14001A01700752
14001A01700672
14001A01709087
14001A01709037
14001A01700678
14001A01700676

U-14.0018-0056 | 17 | 752
U-14.0018-0055 | 17 | 9087
U-14.0018-0057 | 17 | 9037

LAV SEVILLA – MADRID VÍA I
LINEA LAV MADRID – SEVILLA
LAV MADRID – SEVILLA VÍA II

VIAL 42
VIAL 43b
VIAL 43a

002200100UH61D

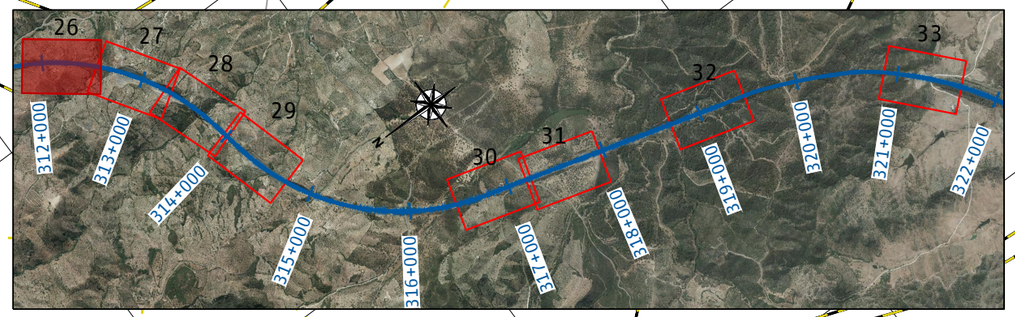

LEYENDA

- LÍMITE TÉRMINO MUNICIPAL
- LÍMITE POLÍGONO
- LÍMITE PARCELA
- LÍMITE SUBPARCELA

Nº ORDEN: J-18.1588-0000 | 19 (Nº POLÍGONO) | 2 (Nº PARCELA)

- EXPROPIACIÓN DEFINITIVA
- SERVIDUMBRE DE PASO
- OCUPACIÓN TEMPORAL

P03-2984-2-AYE-A14-EXP-C-TRD-3.5.dwg

adif ALTA VELOCIDAD

TÍTULO: PROYECTO DE CONSTRUCCIÓN DE MEJORA INTEGRAL DE LA INFRAESTRUCTURA DE LA LÍNEA DE ALTA VELOCIDAD MADRID – SEVILLA. TRAMO C: GUADALMEZ – CÓRDOBA

AUTOR: ayesa · IDEAM · D. Javier Valencia Vera

ESCALA (Original UNE-A1): 1:1.000 Numérica | 0 10 20 30m Gráfica

FECHA: JUNIO 2021

TÍTULO DEL PLANO: EXPROPIACIONES — PLANTA DE EXPROPIACIONES

Nº DE ANEJO: A14_3.5

Término Municipal de Adamuz

14001A01700570
14001A01700556
14001A01700565
14001A01709006
0007001000UH61B
14001A01700569
14001A01700672
14001A01700568
14001A01709038
14001A01709037
14001A01700554
14001A01700676
14001A01700555

U-14.0018-0060 | 17 | 672
U-14.0018-0057 | 17 | 9037
U-14.0018-0058 | 17 | 9006
U-14.0018-0059 | 17 | 676

VIAL 43b
VIAL 43a
VIAL 44

LINEA LAV MADRID – SEVILLA
LAV SEVILLA – MADRID VÍA I
LAV MADRID – SEVILLA VÍA II

312+600 312+700 312+800 312+900 313+000 313+100 313+200 313+300

0+000 0+100 0+200 0+300

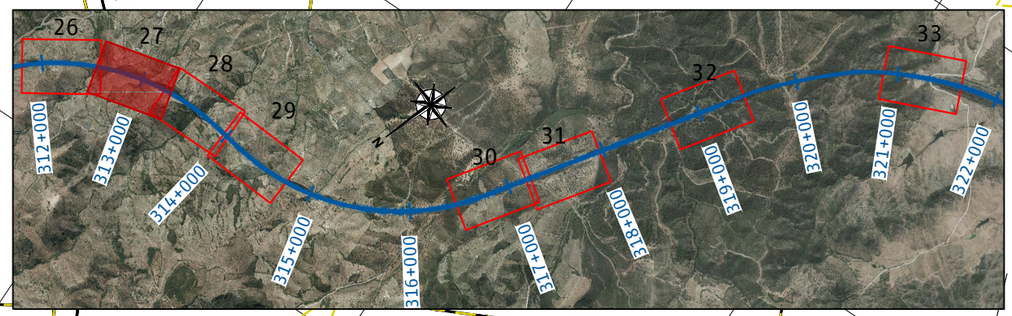

LEYENDA

- LÍMITE TÉRMINO MUNICIPAL
- LÍMITE POLÍGONO
- LÍMITE PARCELA
- LÍMITE SUBPARCELA

J-18.1588-0000 | 19 | 2 (Nº ORDEN / Nº POLÍGONO / Nº PARCELA)

- EXPROPIACIÓN DEFINITIVA
- SERVIDUMBRE DE PASO
- OCUPACIÓN TEMPORAL

P03-2984-2-AYE-A14-EXP-C-TRD-3.5.dwg

adif ALTA VELOCIDAD

TÍTULO
PROYECTO DE CONSTRUCCIÓN DE MEJORA INTEGRAL DE LA INFRAESTRUCTURA DE LA LÍNEA DE ALTA VELOCIDAD MADRID – SEVILLA.
TRAMO C: GUADALMEZ – CÓRDOBA

AUTOR
ayesa · IDEAM · D. Javier Valencia Vera

ESCALA (Original UNE-A1)
1:1.000
Numérica
Gráfica
0 10 20 30m

FECHA
JUNIO 2021

TÍTULO DEL PLANO
EXPROPIACIONES
PLANTA DE EXPROPIACIONES

Nº DE ANEJO
A14_3.5
Hoja 27 de 37

Término Municipal de Adamuz

14001A01709036
14001A01700565
14001A01700564
14001A01709040
14001A01700485
14001A01700566
14001A01709038
14001A01700563
14001A01700562
14001A01700561
14001A01709038
14001A01700557
14001A01700560
14001A01700486

VIAL 45
VIAL 45a

U-14.0018-0061	
17	565

U-14.0018-0063	
17	9036

U-14.0018-0064	
17	564

U-14.0018-0062	
17	566

U-14.0018-0065	
17	9038

U-14.0018-0066	
17	563

U-14.0018-0067	
17	557

U-14.0018-0068	
17	561

LINEA LAV MADRID – SEVILLA

LAV SEVILLA – MADRID VÍA I

LAV MADRID – SEVILLA VÍA II

ZONA DE ACOPIO PARA TRABAJOS DE IMPERMEABILIZACIÓN DEL VIADUCTO DE CONCEJO

ZONA DE ACOPIO PARA TRABAJOS DE IMPERMEABILIZACIÓN DEL VIADUCTO DE CONCEJO

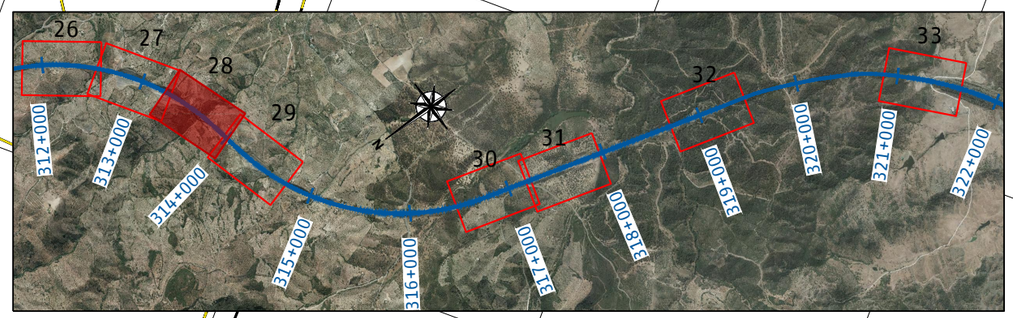

LEYENDA

- LÍMITE TÉRMINO MUNICIPAL
- LÍMITE POLÍGONO
- LÍMITE PARCELA
- LÍMITE SUBPARCELA

Nº ORDEN	
J-18.1588-0000	
19 (Nº POLÍGONO)	2 (Nº PARCELA)

- EXPROPIACIÓN DEFINITIVA
- SERVIDUMBRE DE PASO
- OCUPACIÓN TEMPORAL

P03-2984-2-AYE-A14-EXP-C-TRD-3.5.dwg

adif ALTA VELOCIDAD

TÍTULO
PROYECTO DE CONSTRUCCIÓN DE MEJORA INTEGRAL DE LA INFRAESTRUCTURA DE LA LÍNEA DE ALTA VELOCIDAD MADRID – SEVILLA.
TRAMO C: GUADALMEZ – CÓRDOBA

AUTOR
ayesa IDEAM
D. Javier Valencia Vera

ESCALA (Original UNE-A1)
1:1.000
Numérica
Gráfica
0 10 20 30m

FECHA
JUNIO 2021

TÍTULO DEL PLANO
EXPROPIACIONES
PLANTA DE EXPROPIACIONES

Nº DE ANEJO
A14_3.5
Hoja 28 de 38

Término Municipal de Adamuz

14001A01700471
14001A01700473
14001A01700475
14001A01700381
14001A01709042
14001A01700472
14001A01709043
14001A01700378
14001A01700489
14001A01700474
14001A01700380
14001A01700711
14001A01700379
14001A01700705
14001A01709038
14001A01700706
14001A01700331
14001A01700329
14001A01709049
14001A01700327
14001A01700740
14001A01700330
14001A01700490

U-14.0018-0072 | 17 | 472
U-14.0018-0073 | 17 | 380
U-14.0018-0074 | 17 | 711
U-14.0018-0065 | 17 | 9038
U-14.0018-0075 | 17 | 379
U-14.0018-0071 | 17 | 330
U-14.0018-0070 | 17 | 710
U-14.0018-0069 | 17 | 329

VIAL 46a
VIAL 46b

LAV SEVILLA - MADRID VÍA I
LAV MADRID - SEVILLA VÍA II
LINEA LAV MADRID - SEVILLA

ZONA DE ACOPIO PARA TRABAJOS DE IMPERMEABILIZACIÓN DEL VIADUCTO DE CONCEJO

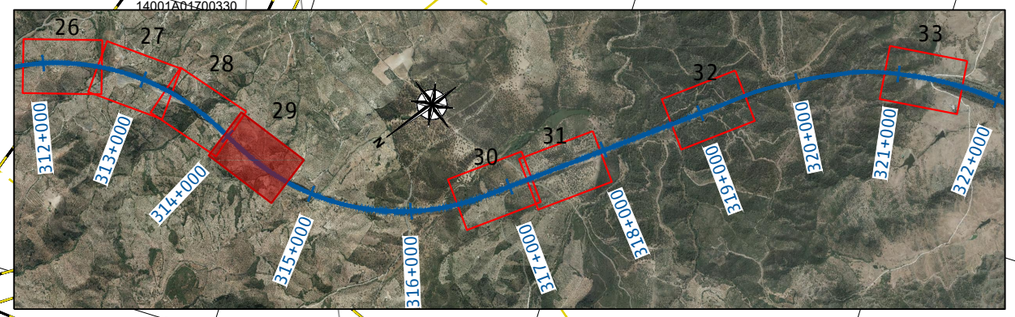

LEYENDA

- LÍMITE TÉRMINO MUNICIPAL
- LÍMITE POLÍGONO
- LÍMITE PARCELA
- LÍMITE SUBPARCELA
- EXPROPIACIÓN DEFINITIVA
- SERVIDUMBRE DE PASO
- OCUPACIÓN TEMPORAL

Nº ORDEN | Nº POLÍGONO | Nº PARCELA
J-18.1588-0000 | 19 | 2

P03-2984-2-AYE-A14-EXP-C-TRD-3.5.dwg

adif ALTA VELOCIDAD

TÍTULO
PROYECTO DE CONSTRUCCIÓN DE MEJORA INTEGRAL DE LA INFRAESTRUCTURA DE LA LÍNEA DE ALTA VELOCIDAD MADRID - SEVILLA.
TRAMO C: GUADALMEZ - CÓRDOBA

AUTOR
ayesa IDEAM
D. Javier Valencia Vera

ESCALA (Original UNE-A1)
1:1.000
Numérica
Gráfica 0 10 20 30m

FECHA
JUNIO 2021

TÍTULO DEL PLANO
EXPROPIACIONES
PLANTA DE EXPROPIACIONES

Nº DE ANEJO
A14_3.5
Hoja 29 de 37

Término Municipal de Adamuz

14001A01600146
14001A01609015
14001A01600148
14001A01600149
14001A01600150
14001A01600151
14001A01100106
14001A01109001
14001A01609003
14001A01600158
14001A01600231
14001A01609020
14001A01600155
14001A01600152
14001A01600153
14001A01600154

OCUPACIÓN TEMPORAL PARA EL ACCESO A LAS INSTALACIONES AUXILIARES DE OBRA

OCUPACIÓN TEMPORAL PARA LAS INSTALACIONES AUXILIARES DE OBRA

U-14.0018-0076	
16	149

U-14.0018-0077	
16	150

U-14.0018-0078	
16	151

U-14.0018-0079	
16	9003

U-14.0018-0080	
16	231

U-14.0018-0086	
11	106

LAV SEVILLA – MADRID VÍA I

LAV MADRID – SEVILLA VÍA II

LINEA LAV MADRID – SEVILLA

VIAL 47

VIAL 47a

VIAL 48

0+000 0+100 0+200 0+300 0+400 0+500

316+500 316+600 316+700 316+800 316+900 317+000 317+100 317+200

E=363.300 E=363.200 E=363.100 E=363.000 E=362.900 E=362.800 E=362.700

N=4.209.900 N=4.209.800 N=4.209.700 N=4.209.600 N=4.209.500 N=4.209.400 N=4.209.300 N=4.209.200 N=4.209.100 N=4.209.000 N=4.208.900 N=4.208.800 N=4.208.700 N=4.208.600 N=4.208.500

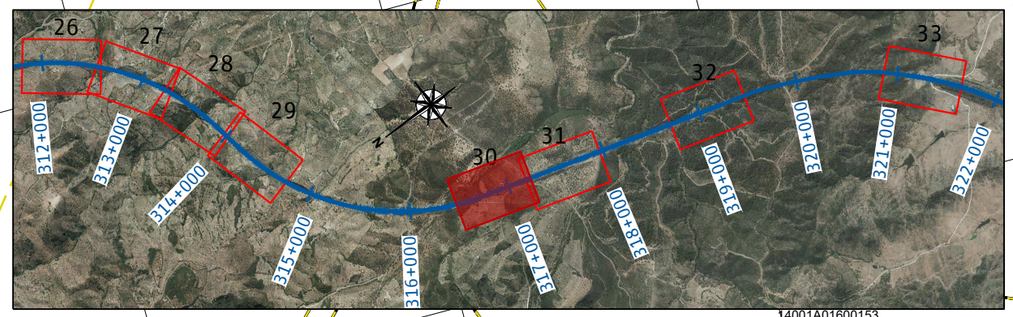

LEYENDA

- LÍMITE TÉRMINO MUNICIPAL
- LÍMITE POLÍGONO
- LÍMITE PARCELA
- LÍMITE SUBPARCELA

Nº ORDEN | Nº POLÍGONO | Nº PARCELA
J-18.1588-0000 | 19 | 2

- EXPROPIACIÓN DEFINITIVA
- SERVIDUMBRE DE PASO
- OCUPACIÓN TEMPORAL

N

0 10 20 30m

P03-2984-2-AYE-A14-EXP-C-TRD-3.5.dwg

adif ALTA VELOCIDAD

TÍTULO
PROYECTO DE CONSTRUCCIÓN DE MEJORA INTEGRAL DE LA INFRAESTRUCTURA DE LA LÍNEA DE ALTA VELOCIDAD MADRID – SEVILLA.
TRAMO C: GUADALMEZ – CÓRDOBA

AUTOR
ayesa IDEAM
D. Javier Valencia Vera

ESCALA (Original UNE-A1)
1:1.000
Numérica
Gráfica

FECHA
JUNIO 2021

TÍTULO DEL PLANO
EXPROPIACIONES
PLANTA DE EXPROPIACIONES

Nº DE ANEJO
A14_3.5
Hoja 30 de 37

Término Municipal de Adamuz

U-14.0018-0087 | 11 | 9025
U-14.0018-0088 | 11 | 1
U-14.0018-0086 | 11 | 106
U-14.0018-0084 | 11 | 9006
U-14.0018-0081 | 11 | 9007
U-14.0018-0082 | 11 | 90
U-14.0018-0083 | 11 | 9026
U-14.0018-0082 | 11 | 90

14001A01100106
14001A01109025
14001A01100001
14001A01109006
14001A01100090
14001A01109026
14001A01109007
14001A01100090

OCUPACIÓN TEMPORAL PARA EL ACCESO A LAS INSTALACIONES AUXILIARES DE OBRA

OCUPACIÓN TEMPORAL PARA LAS INSTALACIONES AUXILIARES DE OBRA

LAV SEVILLA – MADRID VÍA I

LAV MADRID – SEVILLA VÍA II

LINEA LAV MADRID – SEVILLA

VIAL 49

317+200 317+300 317+400 317+600 317+700 317+800 317+900

0+000 0+100 0+200 0+300 0+400 0+500

E=363.100 E=363.000 E=362.900 E=362.800 E=362.700 E=362.600 E=362.500

N=4.209.200 N=4.209.100 N=4.209.000 N=4.208.900 N=4.208.800 N=4.208.700 N=4.208.600 N=4.208.500 N=4.208.400 N=4.208.300 N=4.208.200 N=4.208.100 N=4.208.000 N=4.207.900 N=4.207.800

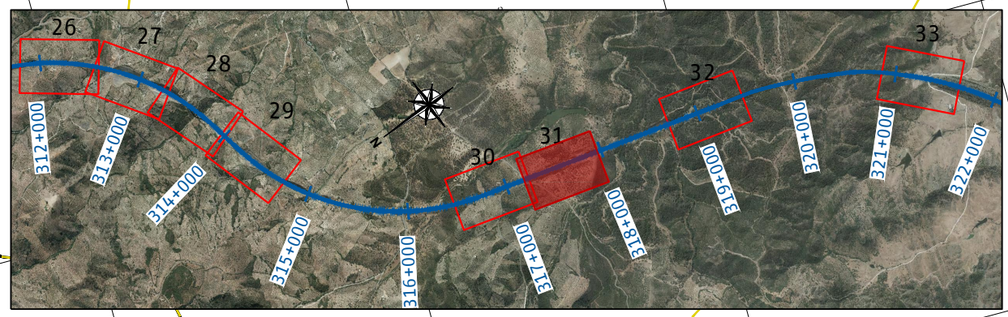

LEYENDA

- LÍMITE TÉRMINO MUNICIPAL
- LÍMITE POLÍGONO
- LÍMITE PARCELA
- LÍMITE SUBPARCELA

Nº ORDEN | Nº POLÍGONO | Nº PARCELA
J-18.1588-0000 | 19 | 2

- EXPROPIACIÓN DEFINITIVA
- SERVIDUMBRE DE PASO
- OCUPACIÓN TEMPORAL

P03-2984-2-AYE-A14-EXP-C-TRD-3.5.dwg

adif ALTA VELOCIDAD

TÍTULO
PROYECTO DE CONSTRUCCIÓN DE MEJORA INTEGRAL DE LA INFRAESTRUCTURA DE LA LÍNEA DE ALTA VELOCIDAD MADRID – SEVILLA.
TRAMO C: GUADALMEZ – CÓRDOBA

AUTOR
ayesa IDEAM
D. Javier Valencia Vera

ESCALA (Original UNE-A1)
1:1.000
Numérica
0 10 20 30m
Gráfica

FECHA
JUNIO 2021

TÍTULO DEL PLANO
EXPROPIACIONES
PLANTA DE EXPROPIACIONES

Nº DE ANEJO
A14_3.5
Hoja 31 de 37

Término Municipal de Adamuz

14001A01209001

14001A01100087

14001A01109023

14001A01300044

Túnel "Loma del Partidor"
Boca Norte
P.K. 319+217

14001A01109006

U-14.0018-0085
13 | 9011

14001A01309011

U-14.0018-0084
11 | 9006

LAV SEVILLA - MADRID
VÍA I

LINEA LAV
MADRID - SEVILLA

LAV MADRID - SEVILLA
VÍA II

VIAL 50

VIAL 51

14001A01100088

14001A01109005

14001A01300044

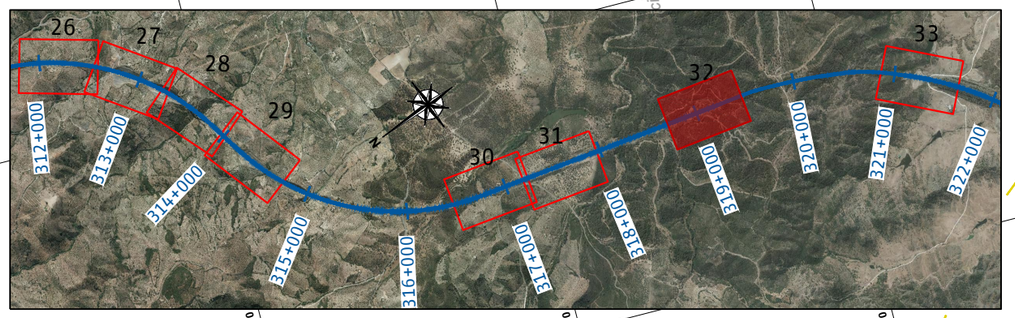

LEYENDA

- LÍMITE TÉRMINO MUNICIPAL
- LÍMITE POLÍGONO
- LÍMITE PARCELA
- LÍMITE SUBPARCELA

N° ORDEN
J-18.1588-0000
19 | 2
N° POLÍGONO | N° PARCELA

- EXPROPIACIÓN DEFINITIVA
- SERVIDUMBRE DE PASO
- OCUPACIÓN TEMPORAL

P03-2984-2-AYE-A14-EXP-C-TRD-3.5.dwg

adif ALTA VELOCIDAD

TÍTULO
PROYECTO DE CONSTRUCCIÓN DE MEJORA INTEGRAL DE LA INFRAESTRUCTURA DE LA LÍNEA DE ALTA VELOCIDAD MADRID - SEVILLA.
TRAMO C: GUADALMEZ - CÓRDOBA

AUTOR
ayesa IDEAM
D. Javier Valencia Vera

ESCALA (Original UNE-A1)
1:1.000
Numérica
Gráfica
0 10 20 30m

FECHA
JUNIO 2021

TÍTULO DEL PLANO
EXPROPIACIONES
PLANTA DE EXPROPIACIONES

Nº DE ANEJO
A14_3.5
Hoja 32 de 37

Término Municipal de Villafranca de Córdoba

U-14.0673-0002 | 6 | 302

U-14.0673-0003 | 6 | 9015

U-14.0673-0001 | 6 | 9018

VIAL 52

LAV SEVILLA – MADRID VÍA I

LINEA LAV MADRID – SEVILLA

LAV MADRID – SEVILLA VÍA II

14067A00609015

14067A00600242

14067A00600302

14067A00609018

14067A00609036

14067A00600019

14067A00600018

14067A00600020

14067A00600302

Túnel "Loma del Pintor" Boca Sur P.K. 321+098

Variante de Villafranca de Córdoba

320+900 321+000 321+100 321+200 321+300 321+400 321+500 321+600

0+000 0+100 0+200

LEYENDA

- LÍMITE TÉRMINO MUNICIPAL
- LÍMITE POLÍGONO
- LÍMITE PARCELA
- LÍMITE SUBPARCELA

Nº ORDEN | J-18.1588-0000 | 19 (Nº POLÍGONO) | 2 (Nº PARCELA)

- EXPROPIACIÓN DEFINITIVA
- SERVIDUMBRE DE PASO
- OCUPACIÓN TEMPORAL

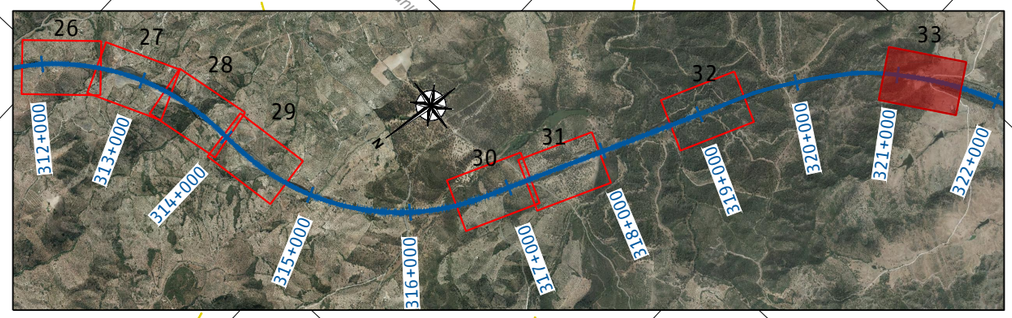

P03-2984-2-AYE-A14-EXP-C-TRD-3.5.dwg

adif ALTA VELOCIDAD

TÍTULO
PROYECTO DE CONSTRUCCIÓN DE MEJORA INTEGRAL DE LA INFRAESTRUCTURA DE LA LÍNEA DE ALTA VELOCIDAD MADRID – SEVILLA.
TRAMO C: GUADALMEZ – CÓRDOBA

AUTOR
ayesa IDEAM
D. Javier Valencia Vera

ESCALA (Original UNE-A1)
1:1.000
Numérica
Gráfica 0 10 20 30m

FECHA
JUNIO 2021

TÍTULO DEL PLANO
EXPROPIACIONES
PLANTA DE EXPROPIACIONES

Nº DE ANEJO
A14_3.5
Hoja 33 de 37

Término Municipal de Córdoba

14900A07000003
14900A07009005
14900A07100018
14900A07200037
14900A07109003
14900A07109002
14900A07309011
14900A07209017
14900A07009002
14900A07309016
14900A07009006
14900A07309033
14900A07000001
14900A07009003
14900A07009004
14900A07200038
14900A07209006
14900A07300028
14900A07309009
14900A07309014

U-14.0214-0005 | 72 | 9017

U-14.0214-0006 | 73 | 9011

LAV SEVILLA – MADRID VÍA I

LAV MADRID – SEVILLA VÍA II

LINEA LAV MADRID – SEVILLA

ZONA DE ACOPIO PARA TRABAJOS DE IMPERMEABILIZACIÓN DEL VIADUCTO DE GUADALMELLATO

ZONA DE ACOPIO PARA TRABAJOS DE IMPERMEABILIZACIÓN DEL VIADUCTO DE GUADALMELLATO

Estribo Norte Viaducto "Guadalmellato" P.K. 328+173

Estribo Sur Viaducto "Guadalmellato" P.K. 328+504

RIO GUADALMELLATO

328+000 328+100 328+200 328+300 328+400 328+500 328+600 328+700

N=4.201.000 N=4.200.900 N=4.201.100 N=4.201.200 N=4.201.300 N=4.201.400

E=356.550 E=356.450 E=356.350 E=356.250 E=356.150 E=356.050 E=355.950 E=355.850

N

LEYENDA

- LÍMITE TÉRMINO MUNICIPAL
- LÍMITE POLÍGONO
- LÍMITE PARCELA
- LÍMITE SUBPARCELA

Nº ORDEN: J-18.1588-0000 | Nº POLÍGONO: 19 | Nº PARCELA: 2

- EXPROPIACIÓN DEFINITIVA
- SERVIDUMBRE DE PASO
- OCUPACIÓN TEMPORAL

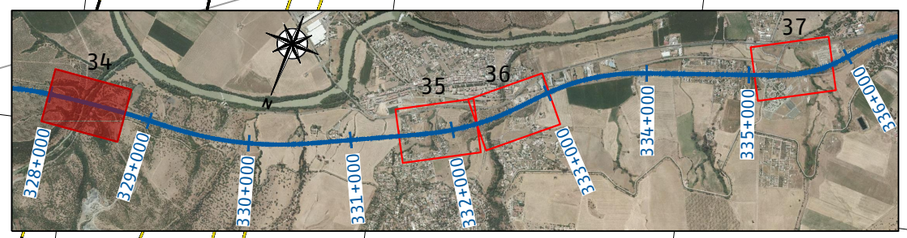

P03-2984-2-AYE-A14-EXP-C-TRD-3.5.dwg

adif ALTA VELOCIDAD

TÍTULO
PROYECTO DE CONSTRUCCIÓN DE MEJORA INTEGRAL DE LA INFRAESTRUCTURA DE LA LÍNEA DE ALTA VELOCIDAD MADRID – SEVILLA.
TRAMO C: GUADALMEZ – CÓRDOBA

AUTOR
ayesa IDEAM
D. Javier Valencia Vera

ESCALA (Original UNE-A1)
1:1.000
Numérica
Gráfica 0 10 20 30m

FECHA
JUNIO 2021

TÍTULO DEL PLANO
EXPROPIACIONES
PLANTA DE EXPROPIACIONES

Nº DE ANEJO
A14_3.5
Hoja 34 de 37

Término Municipal de Córdoba

3305214UH5030N

3004202UH5030S

2901801UH5020S

14900A07300080

U-14.0214-0001
-- --

VIAL 53

3004201UH5030S

LAV SEVILLA - MADRID
VÍA I

LINEA LAV
MADRID - SEVILLA

14900A07309019

331+500

331+600

331+700

331+800

0+000

331+900

332+000

332+100

332+200

U-14.0214-0002
-- --

VIAL 54

LAV MADRID - SEVILLA
VÍA II

3305213UH5030N

2906901UH5020N

2806701UH5020N

2806702UH5020N

2906902UH5020N

2806703UH5020N

2806704UH5020N

Término Municipal de Córdoba

Término Municipal de Córdoba

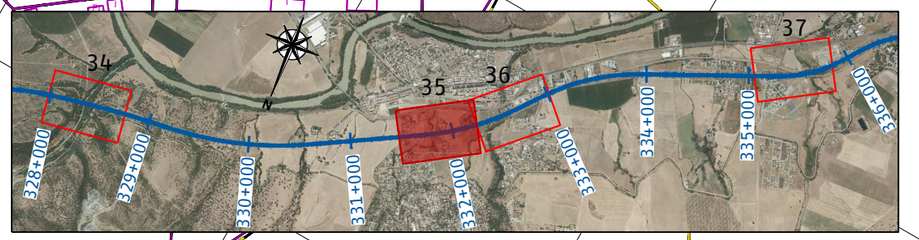

LEYENDA

- LÍMITE TÉRMINO MUNICIPAL
- LÍMITE POLÍGONO
- LÍMITE PARCELA
- LÍMITE SUBPARCELA

Nº ORDEN — J-18.1588-0000 — 19 (Nº POLÍGONO) — 2 (Nº PARCELA)

- EXPROPIACIÓN DEFINITIVA
- SERVIDUMBRE DE PASO
- OCUPACIÓN TEMPORAL

P03-2984-2-AYE-A14-EXP-C-TRD-3.5.dwg

adif ALTA VELOCIDAD

TÍTULO
PROYECTO DE CONSTRUCCIÓN DE MEJORA INTEGRAL DE LA INFRAESTRUCTURA DE LA LÍNEA DE ALTA VELOCIDAD MADRID - SEVILLA.
TRAMO C: GUADALMEZ - CÓRDOBA

AUTOR
ayesa · IDEAM · D. Javier Valencia Vera

ESCALA (Original UNE-A1)
1:1.000 Numérica
0 10 20 30m Gráfica

FECHA
JUNIO 2021

TÍTULO DEL PLANO
EXPROPIACIONES
PLANTA DE EXPROPIACIONES

Nº DE ANEJO
A14_3.5
Hoja 35 de 37

Término Municipal de Córdoba

Término Municipal de Córdoba

LAV SEVILLA – MADRID
VÍA I

LINEA LAV
MADRID – SEVILLA

LAV MADRID – SEVILLA
VÍA II

RÍO GUADALBARBO

14900A07600136
14900A07609043
2296201UG5929N
14900A07600135
14900A07609039
14900A07609055
14900A07600105
14900A07609080
14900A07600060

U-14.0214-0009	
76	9039

U-14.0214-0007	
76	105

U-14.0214-0008	
76	9036

LEYENDA

- LÍMITE TÉRMINO MUNICIPAL
- LÍMITE POLÍGONO
- LÍMITE PARCELA
- LÍMITE SUBPARCELA

Nº ORDEN: J-18.1588-0000
Nº POLÍGONO: 19
Nº PARCELA: 2

- EXPROPIACIÓN DEFINITIVA
- SERVIDUMBRE DE PASO
- OCUPACIÓN TEMPORAL

34 35 36 37

328+000 329+000 330+000 331+000 332+000 333+000 334+000 335+000 336+000

P03-2984-2-AYE-A14-EXP-C-TRD-3.5.dwg

adif ALTA VELOCIDAD

TÍTULO
PROYECTO DE CONSTRUCCIÓN DE MEJORA INTEGRAL DE LA INFRAESTRUCTURA DE LA LÍNEA DE ALTA VELOCIDAD MADRID – SEVILLA.
TRAMO C: GUADALMEZ – CÓRDOBA

AUTOR
ayesa IDEAM
D. Javier Valencia Vera

ESCALA (Original UNE-A1)
1:1.000
Numérica
Gráfica 0 10 20 30m

FECHA
JUNIO 2021

TÍTULO DEL PLANO
EXPROPIACIONES
PLANTA DE EXPROPIACIONES

Nº DE ANEJO
A14_3.5
Hoja 36 de 37

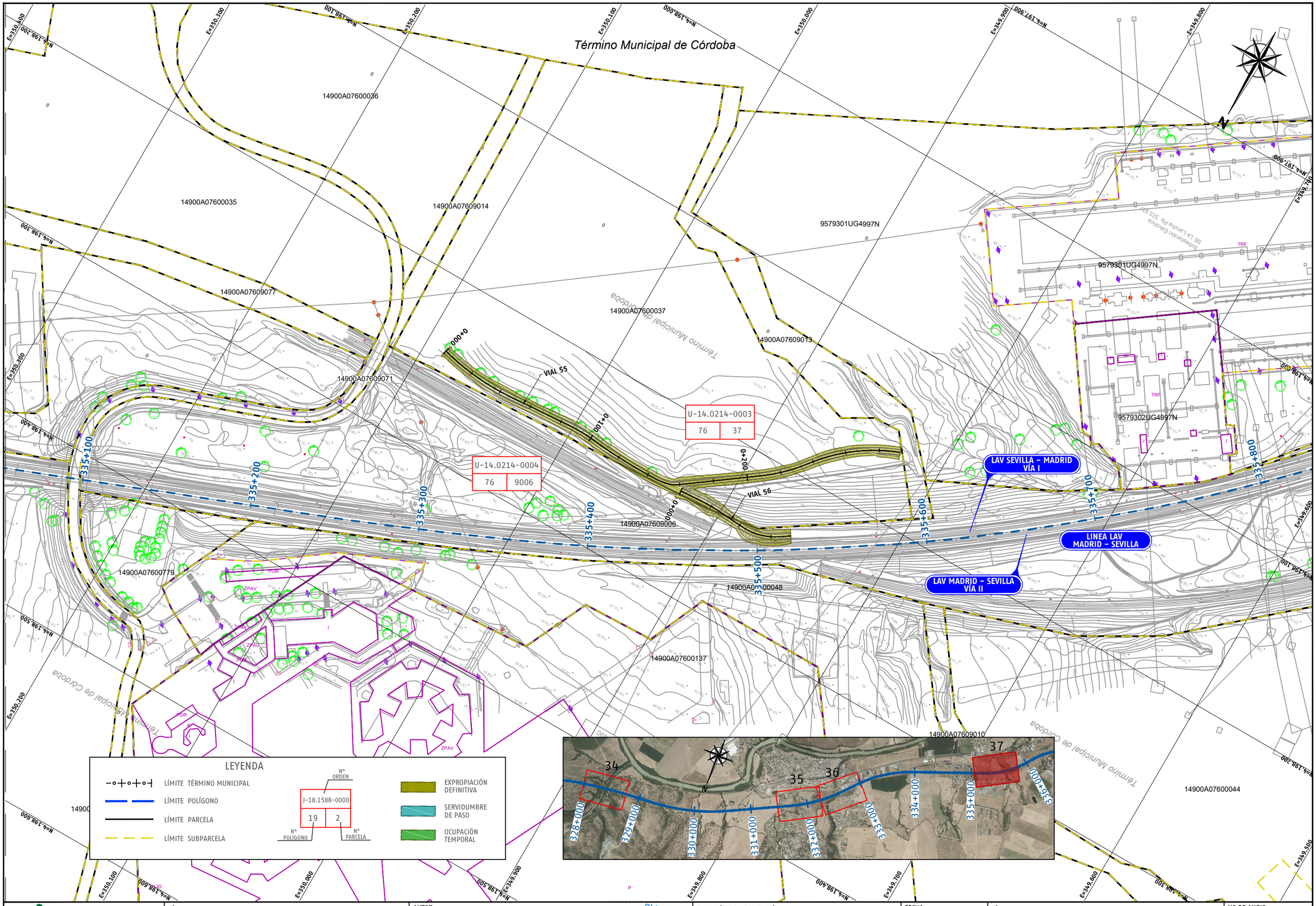

P03-2984-2-AYE-A14-EXP-C-TRD-3.5.dwg

adif ALTA VELOCIDAD	TÍTULO PROYECTO DE CONSTRUCCIÓN DE MEJORA INTEGRAL DE LA INFRAESTRUCTURA DE LA LÍNEA DE ALTA VELOCIDAD MADRID - SEVILLA. TRAMO C: GUADALMEZ - CÓRDOBA	AUTOR ayesa IDEAM D. Javier Valencia Vera	ESCALA (Original UNE-A1) 1:1.000 Numérica / Gráfica 0 10 20 30m	FECHA JUNIO 2021	TÍTULO DEL PLANO EXPROPIACIONES PLANTA DE EXPROPIACIONES	Nº DE ANEJO A14_3.5 Hoja 37 de 37