APÉNDICE 3. PLANOS DEL INVENTARIO AMBIENTAL

INDICE DE PLANOS DEL INVENTARIO AMBIENTAL

1. Situación
2. Situación sobre fotografía aérea
3. Geología
4. Edafología
5. Hidrología e hidrogeología
6. Vegetación y Usos de suelo
   6.1. Vegetación y Usos del Suelo CORINE
   6.2. Vegetación y Usos del suelo. Detalle
7. Hábitats de Interés Comunitario (Inventario Nacional de Hábitats)
8. Espacios Naturales
   8.1. Espacios Naturales Protegidos
   8.2. Red Natura 2000
9. Unidades de paisaje
10. Cuenca Visual
   10.1. Cuenca visual Catenaria
   10.2. Cuenca visual Plataforma
11. Patrimonio cultural

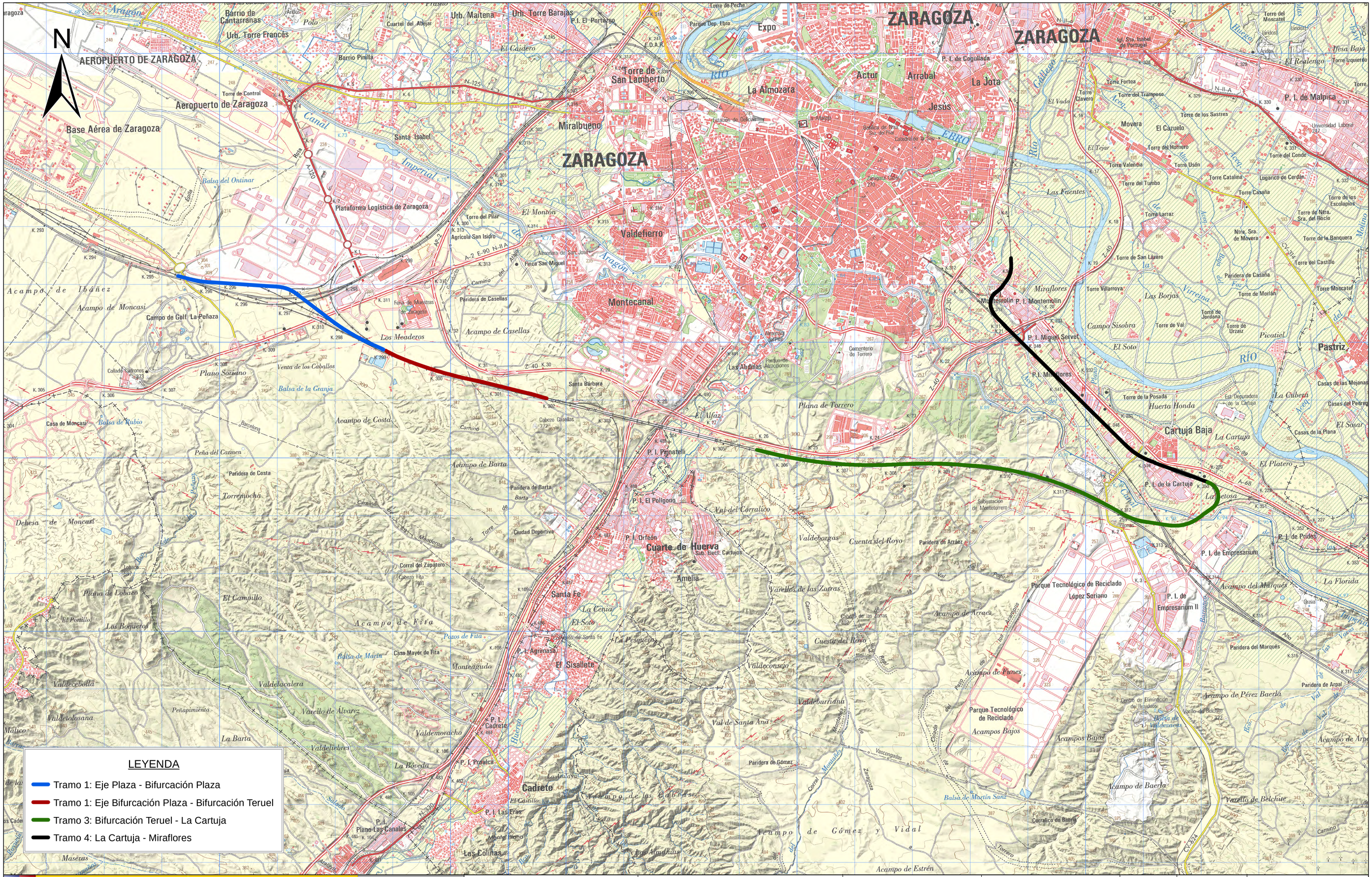
N
AEROPUERTO DE ZARAGOZA
Aeropuerto de Zaragoza
Base Aérea de Zaragoza
Torre de Control
Plataforma Logística de Zaragoza
ZARAGOZA
Expo
Parque Dep. Ebro
Torre de San Lamberto
La Almozara
Miralbueno
Valdefierro
Montecanal
Actur
Arrabal
La Jota
Jesús
Las Fuentes
Movera
El Cazuelo
Miraflores
Montemolín
Las Borjas
Campo Sisobra
Pastriz
Cartuja Baja
Huerta Honda
Casas de las Mejanas
Casas del Pedregal
Casas de la Plana
Parque Tecnológico de Reciclado
López Soriano
Parque Tecnológico de Reciclado
Acampos Bajos
Cuarte de Huerva
Amelia
Santa Fe
El Sisallete
Cadrete
Las Colinas
Acampo de Gómez y Vidal
Acampo de Estrén
Acampo de Baerla
Acampo de Pérez Baerla
Acampo de Arpa
Acampo del Marqués
Acampo de Arraez
Acampo de Fita
Acampo de Costa
Acampo de Barta
Acampo de Casellas
Acampo de Moncasi
Acampo de Ibáñez
Dehesa de Moncasi
Torremocha
Plano Sorriano
Los Meaderos
Balsa del Ontinar
Balsa de la Granja
Balsa de Rubio
Balsa de Marín
Balsa de Marín Sanz
Vaciadero de Valdemuela
Vertedero de Belchite
Vertedero de Belchite
Parque de Atracciones
Cementerio de Torrero
Estación de Delicias
Estación de Mercancías
Ciudad Deportiva
Universidad Laboral
Feria de Muestras de Zaragoza
Cuartel del Alfajar
Barrio de Cantarranas
Urb. Maitena
Urb. Torre Barajas
Urb. Torre Francés
Barrio Pinilla
Santa Isabel
Torre del Pilar
Agrícola San Isidro
Almenara de San José
Finca San Miguel
Santa Bárbara
Casa Mayor de Fita
Pozos de Fita
Monteagudo
Valdelacalera
Valdeconsejo
Valdeburriana
Valdemoracho
Valdelecheres
Valdecebolla
Valdetolosana
Peñapimienta
Varello de Álvarez
Varellos de las Zorras
Cuesta del Royo
Cuenta del Royo
Val del Corralico
Val de Santa Ana
Valdeborgas
Parcelas de Arraez
Parcelas de Gómez
Parcelas de Barta
Parcelas de Casellas
Parcelas de Costa
Parcelas de Fita
Parcelas de Moncasi
Parcelas de Moncasi
Parcelas de Arraez
Parcelas de Arpa
Parcelas de Arpal
Parcelas de Pérez Baerla
Parcelas del Marqués
Parcelas de Gómez
Parcelas de Barta
Parcelas de Baerla
Parcelas de Costa
Parcelas de Casellas
Parcelas de Fita
Parcelas de Moncasi
Parcelas de Arraez
Parcelas de Arpa
Parcelas de Arpal
Parcelas de Pérez Baerla
Parcelas del Marqués
Parcelas de Gómez
Parcelas de Baerla
Parcelas de Costa

GOBIERNO DE ESPAÑA

MINISTERIO DE TRANSPORTES, MOVILIDAD Y AGENDA URBANA

SECRETARÍA DE ESTADO DE TRANSPORTES, MOVILIDAD Y AGENDA URBANA
SECRETARÍA GENERAL DE INFRAESTRUCTURAS

DIRECCIÓN GENERAL DE PLANIFICACIÓN Y EVALUACIÓN DE LA RED FERROVIARIA

Co-financed by the Connecting Europe Facility of the European Union

"ESTUDIO INFORMATIVO DE LA CONEXIÓN EN ANCHO ESTÁNDAR DE LA LÍNEA ZARAGOZA-CANFRANC-PAU CON LA PLATAFORMA LOGÍSTICA ZARAGOZA PLAZA"

AUTOR: GEOCONTROL

ESCALA ORIGINAL A1: 1:30.000

0 1.000 2.000 m

FECHA: DICIEMBRE 2022

Nº DE PLANO: I.A.02

Nº DE HOJA: Hoja 1 de 1

TÍTULO DEL PLANO: ESTUDIO DE IMPACTO AMBIENTAL

INVENTARIO AMBIENTAL
SITUACIÓN GENERAL
SOBRE FOTOGRAFÍA AÉREA

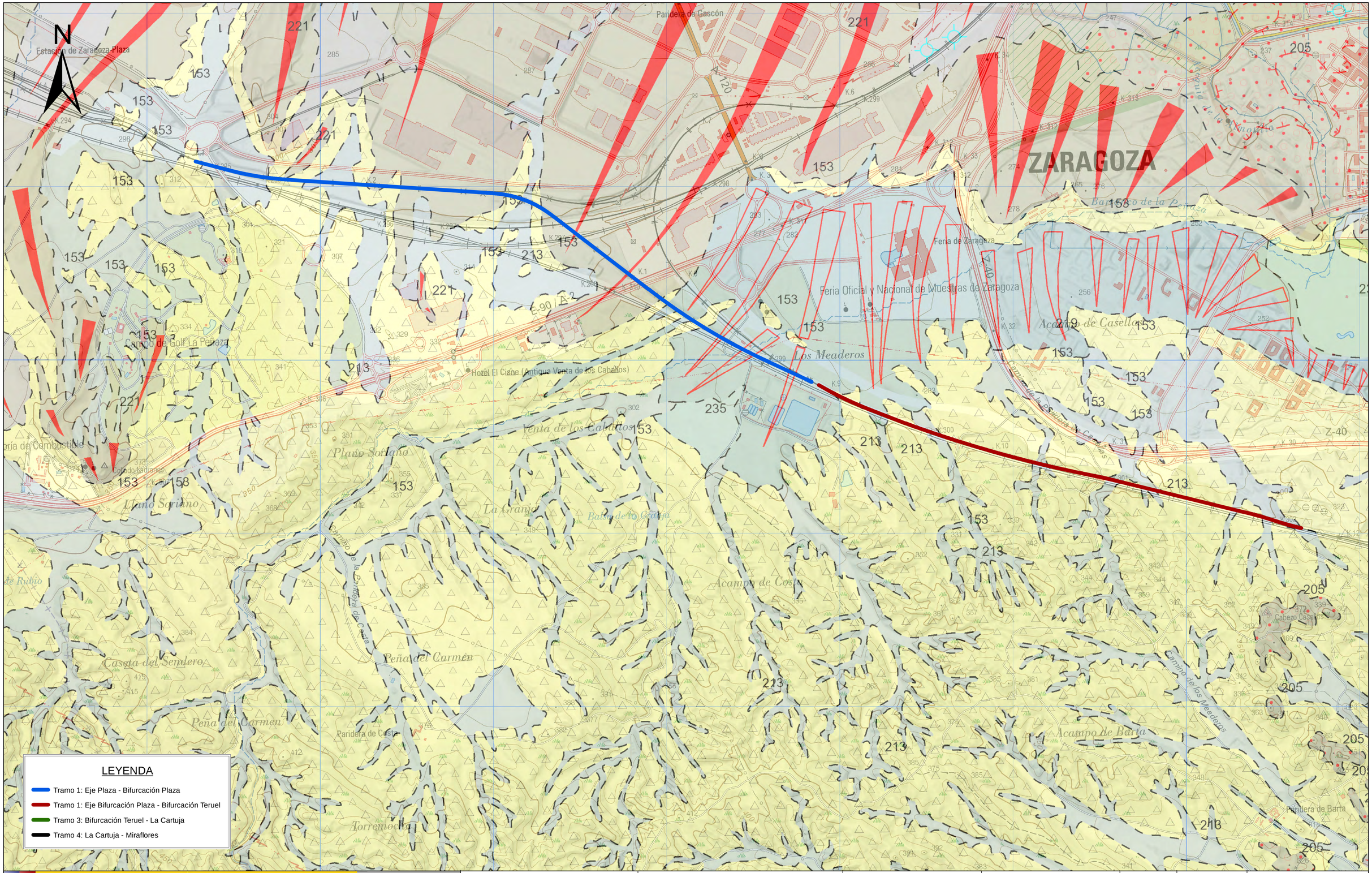

LEYENDA

- Tramo 1: Eje Plaza - Bifurcación Plaza
- Tramo 1: Eje Bifurcación Plaza - Bifurcación Teruel
- Tramo 3: Bifurcación Teruel - La Cartuja
- Tramo 4: La Cartuja - Miraflores

GOBIERNO DE ESPAÑA

MINISTERIO DE TRANSPORTES, MOVILIDAD Y AGENDA URBANA

SECRETARÍA DE ESTADO DE TRANSPORTES, MOVILIDAD Y AGENDA URBANA
SECRETARÍA GENERAL DE INFRAESTRUCTURAS

DIRECCIÓN GENERAL DE PLANIFICACIÓN Y EVALUACIÓN DE LA RED FERROVIARIA

Co-financed by the Connecting Europe Facility of the European Union

"ESTUDIO INFORMATIVO DE LA CONEXIÓN EN ANCHO ESTÁNDAR DE LA LÍNEA ZARAGOZA-CANFRANC-PAU CON LA PLATAFORMA LOGÍSTICA ZARAGOZA PLAZA"

AUTOR: GEOCONTROL

ESCALA ORIGINAL A1: 1:10.000

0 200 400 m

FECHA: DICIEMBRE 2022

Nº DE PLANO: I.A.03

Nº DE HOJA: Hoja 1 de 3

TÍTULO DEL PLANO: ESTUDIO DE IMPACTO AMBIENTAL
INVENTARIO AMBIENTAL
GEOLOGÍA

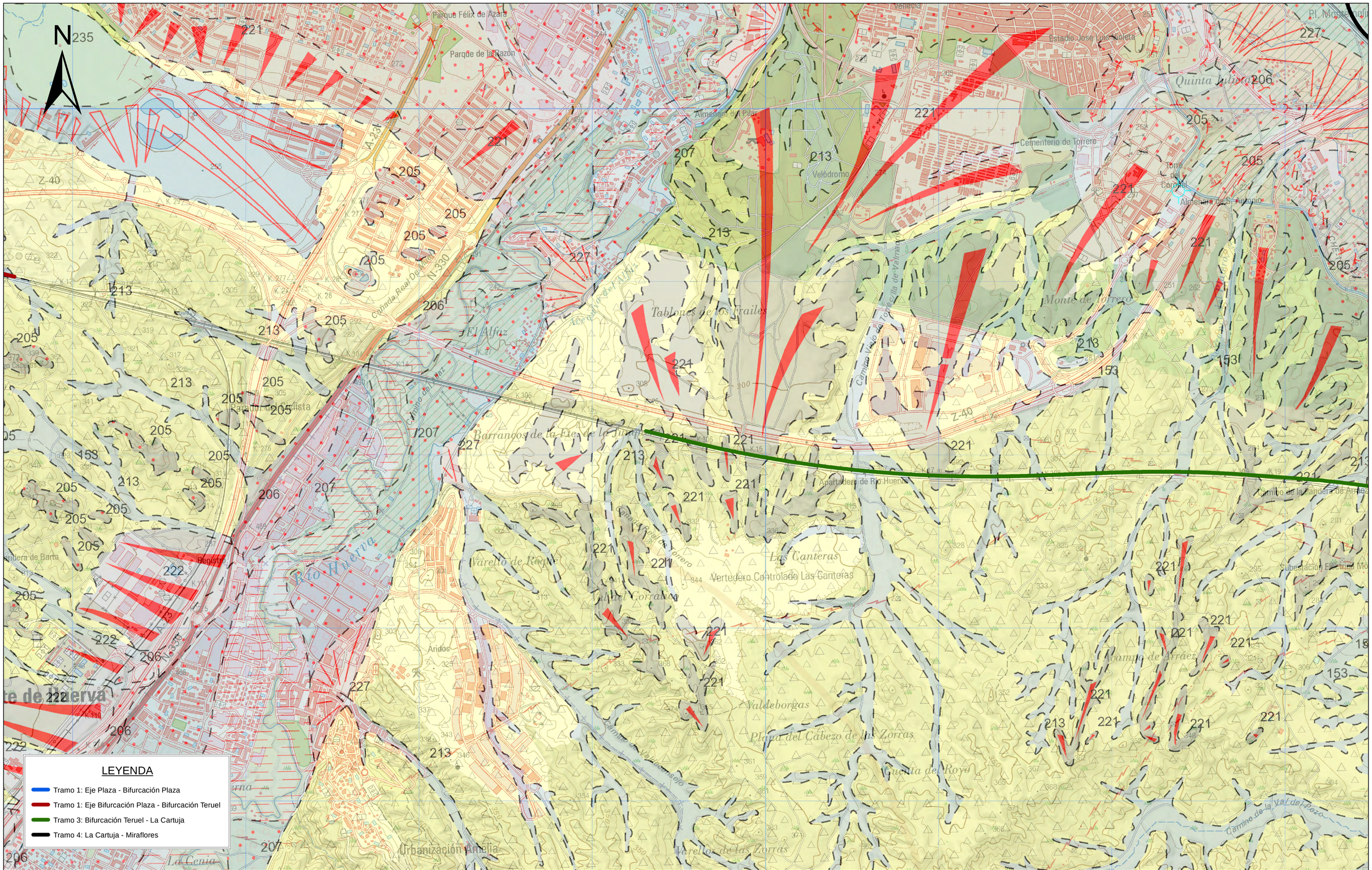

GOBIERNO DE ESPAÑA

MINISTERIO DE TRANSPORTES, MOVILIDAD Y AGENDA URBANA

SECRETARÍA DE ESTADO DE TRANSPORTES, MOVILIDAD Y AGENDA URBANA
SECRETARÍA GENERAL DE INFRAESTRUCTURAS

DIRECCIÓN GENERAL DE PLANIFICACIÓN Y EVALUACIÓN DE LA RED FERROVIARIA

Co-financed by the Connecting Europe Facility of the European Union

"ESTUDIO INFORMATIVO DE LA CONEXIÓN EN ANCHO ESTÁNDAR DE LA LÍNEA ZARAGOZA-CANFRANC-PAU CON LA PLATAFORMA LOGÍSTICA ZARAGOZA PLAZA"

AUTOR: GEOCONTROL

ESCALA ORIGINAL A1: 1:10.000

0 200 400 m

FECHA: DICIEMBRE 2022

Nº DE PLANO: I.A.03

Nº DE HOJA: Hoja 2 de 3

TÍTULO DEL PLANO: ESTUDIO DE IMPACTO AMBIENTAL
INVENTARIO AMBIENTAL
GEOLOGÍA

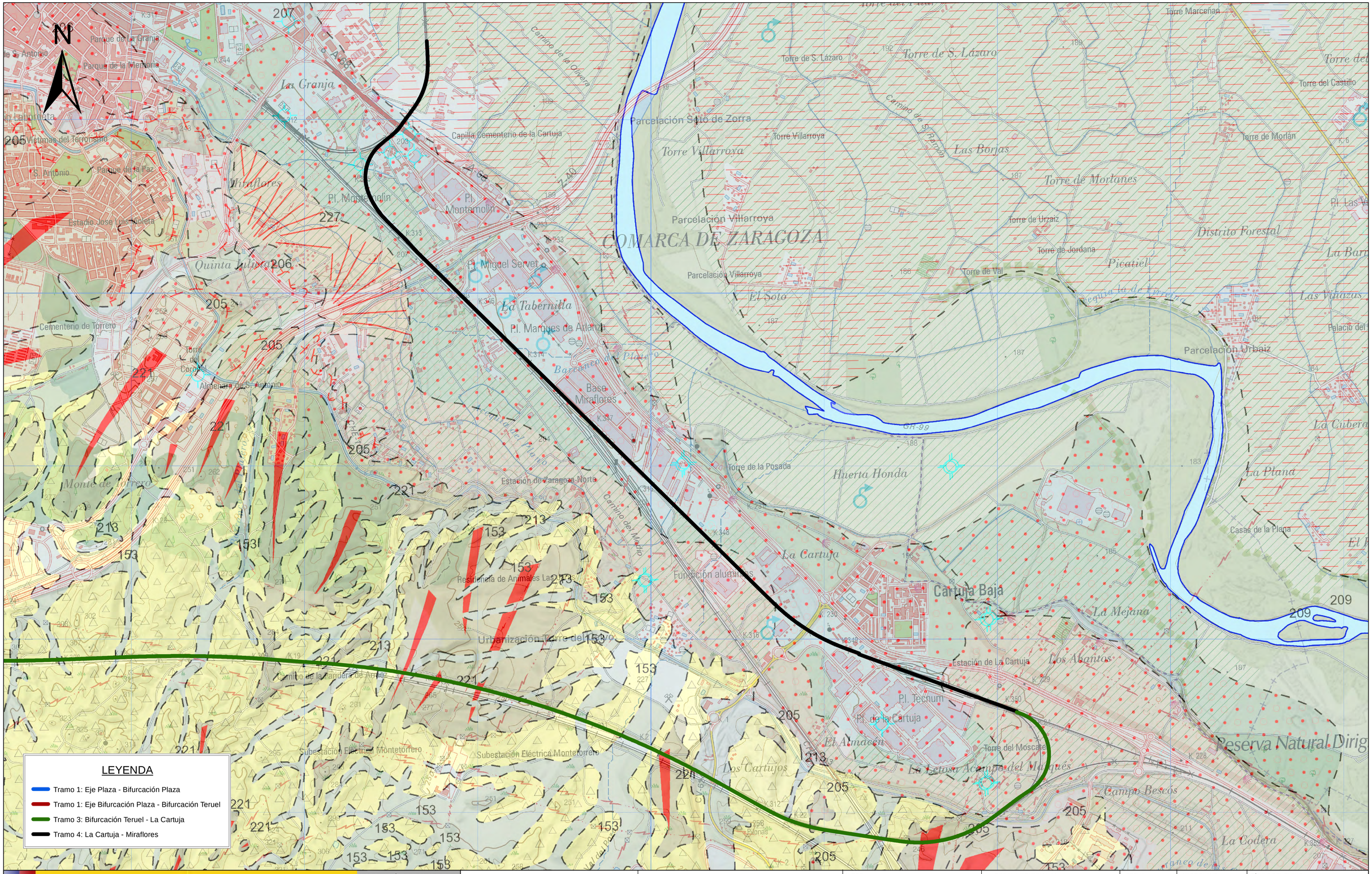
N
LEYENDA
Tramo 1: Eje Plaza - Bifurcación Plaza
Tramo 1: Eje Bifurcación Plaza - Bifurcación Teruel
Tramo 3: Bifurcación Teruel - La Cartuja
Tramo 4: La Cartuja - Miraflores
COMARCA DE ZARAGOZA
Torre de S. Lázaro
Torre Villarroya
Parcelación Villarroya
Parcelación Soto de Zorra
Las Borjas
Torre de Mortanes
Distrito Forestal
Picatiel
El Soto
Parcelación Urbaiz
Huerta Honda
La Cartuja
Cartuja Baja
La Mejana
Los Abantos
Estación de La Cartuja
Pl. Tecnum
Pl. de la Cartuja
El Almacén
Los Cartujos
La Letosa
Campo Bescós
La Codera
Reserva Natural Dirig
La Plana
Casas de la Plana
Torre de la Posada
Estación de Zaragoza-Norte
Base Miraflores
Pl. Miguel Servet
La Tabernilla
Pl. Marques de Ariza
Pl. Montemolín
La Granja
Miraflores
Quinta Julián
Cementerio de Torrero
Monte de Torrero
Subestación Eléctrica Montetorrero
Urbanización Torre del Río
Residencia de Animales Las Fajas
Fundición aluminios
Capilla Cementerio de la Cartuja
Víctimas del Terrorismo
Parque de la Paz
Estadio José Luis Nolera
Parque de la Granja
Parque de la Victoria
Torre del Castillo
Torre de Morlán
Torre Marcañan
Torre de Urzaiz
Torre de Jordana
Torre de Val
Torre del Moscate
Torre de Coronel
Almenara de S. Antonio
Pl. Las Fe
Las Viñazas
Palacio del
La Cubera
Pl. Montemolín
Pl. Tecnum
Pl. de la Cartuja
GR-99
Camino de la Cartuja
Camino de Madre
Camino de la Cantera de Arriaz
Camino de S. Ramón
Camino de la Olivera
Acequia de Urrea
Barranco del Plano
Barranco de Pleitero
Canal del Plano
Canal de Pinsa
Canal de Tauste
Canal de Zaragoza
Canal de Bardenas
Canal de Lodosa
Canal de Sástago
Canal de Monegrillo
Canal de Lanaja
Canal de Fuentes
Canal de Alcolea
Canal de Ejea
Canal de Sádaba
Canal de Gallur
Canal de Tudela
Canal de Caparroso
Canal de Sangüesa
Canal de Lumbier
Canal de Aragón
Canal de Navarra

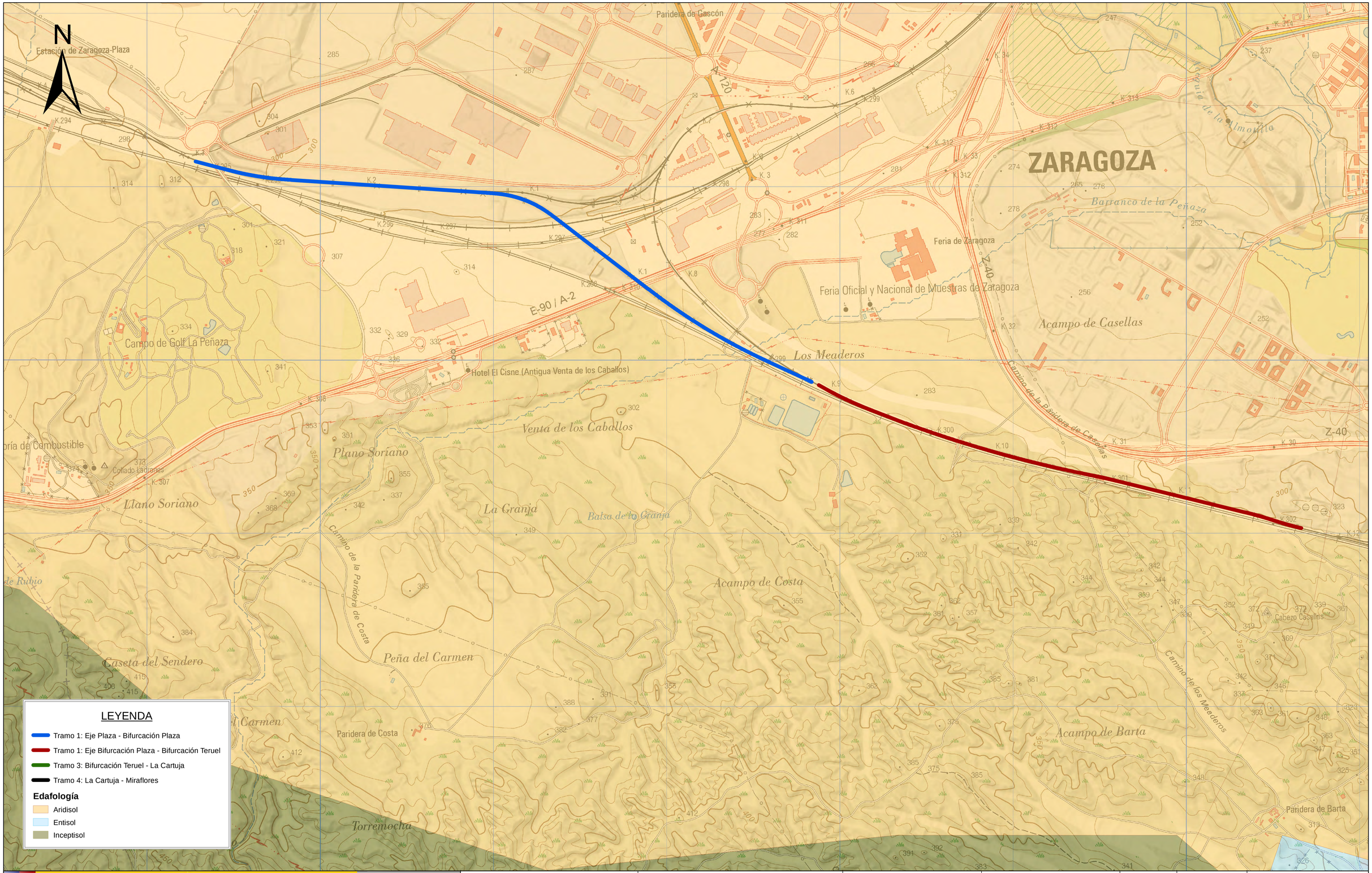

GOBIERNO DE ESPAÑA

MINISTERIO DE TRANSPORTES, MOVILIDAD Y AGENDA URBANA

SECRETARÍA DE ESTADO DE TRANSPORTES, MOVILIDAD Y AGENDA URBANA
SECRETARÍA GENERAL DE INFRAESTRUCTURAS

DIRECCIÓN GENERAL DE PLANIFICACIÓN Y EVALUACIÓN DE LA RED FERROVIARIA

Co-financed by the Connecting Europe Facility of the European Union

"ESTUDIO INFORMATIVO DE LA CONEXIÓN EN ANCHO ESTÁNDAR DE LA LÍNEA ZARAGOZA-CANFRANC-PAU CON LA PLATAFORMA LOGÍSTICA ZARAGOZA PLAZA"

AUTOR: GEOCONTROL

ESCALA ORIGINAL A1: 1:10.000 (0 – 200 – 400 m)

FECHA: DICIEMBRE 2022

Nº DE PLANO: I.A.04

Nº DE HOJA: Hoja 1 de 3

TÍTULO DEL PLANO: ESTUDIO DE IMPACTO AMBIENTAL INVENTARIO AMBIENTAL EDAFOLOGÍA

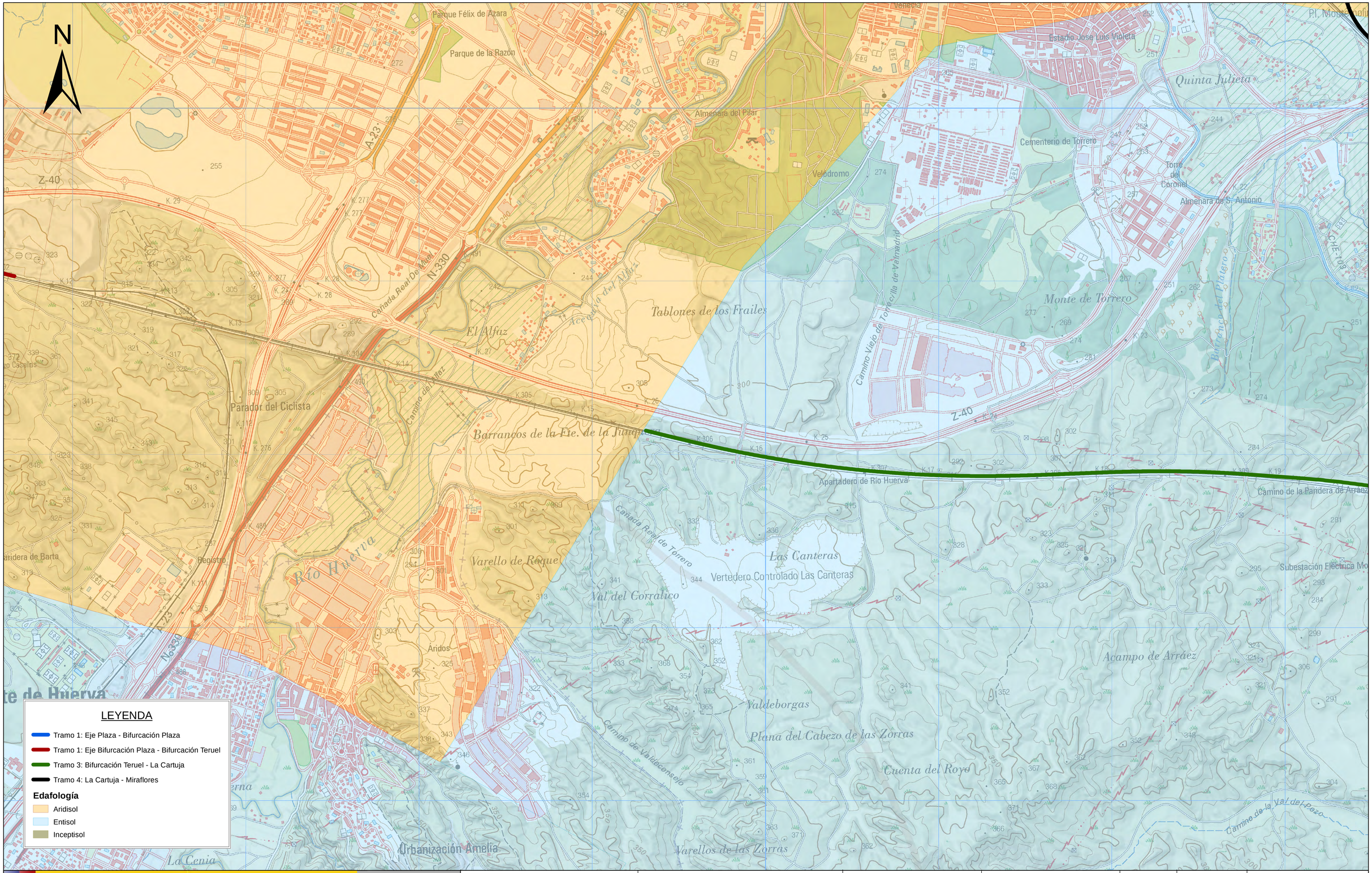

GOBIERNO DE ESPAÑA
MINISTERIO DE TRANSPORTES, MOVILIDAD Y AGENDA URBANA

SECRETARÍA DE ESTADO DE TRANSPORTES, MOVILIDAD Y AGENDA URBANA
SECRETARÍA GENERAL DE INFRAESTRUCTURAS
DIRECCIÓN GENERAL DE PLANIFICACIÓN Y EVALUACIÓN DE LA RED FERROVIARIA

Co-financed by the Connecting Europe Facility of the European Union

"ESTUDIO INFORMATIVO DE LA CONEXIÓN EN ANCHO ESTÁNDAR DE LA LÍNEA ZARAGOZA-CANFRANC-PAU CON LA PLATAFORMA LOGÍSTICA ZARAGOZA PLAZA"

AUTOR: GEOCONTROL

ESCALA ORIGINAL A1: 1:10.000

0 200 400 m

FECHA: DICIEMBRE 2022

Nº DE PLANO: I.A.04

Nº DE HOJA: Hoja 2 de 3

TÍTULO DEL PLANO: ESTUDIO DE IMPACTO AMBIENTAL INVENTARIO AMBIENTAL EDAFOLOGÍA

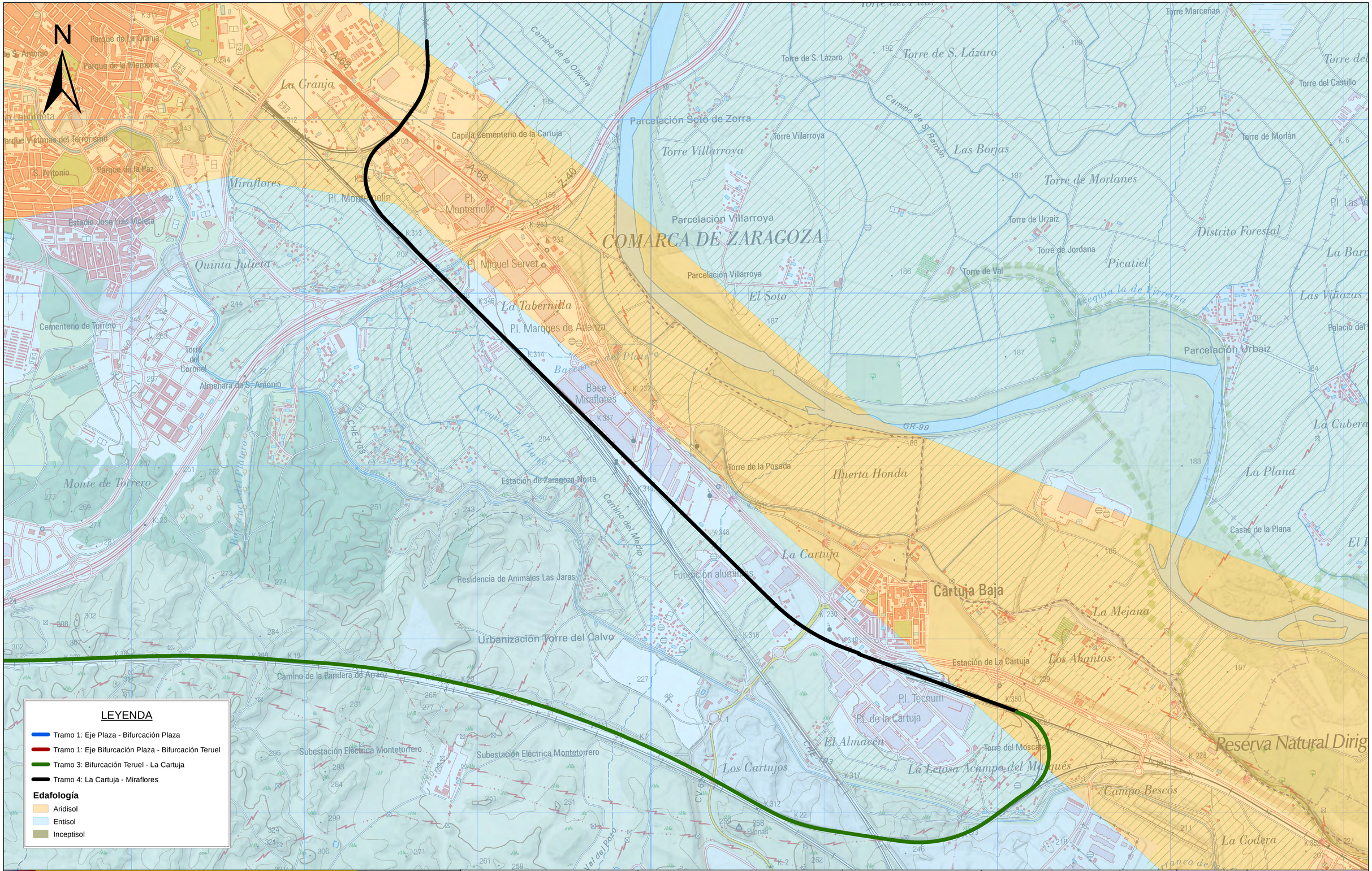

GOBIERNO DE ESPAÑA
MINISTERIO DE TRANSPORTES, MOVILIDAD Y AGENDA URBANA

SECRETARÍA DE ESTADO DE TRANSPORTES, MOVILIDAD Y AGENDA URBANA
SECRETARÍA GENERAL DE INFRAESTRUCTURAS
DIRECCIÓN GENERAL DE PLANIFICACIÓN Y EVALUACIÓN DE LA RED FERROVIARIA

Co-financed by the Connecting Europe Facility of the European Union

"ESTUDIO INFORMATIVO DE LA CONEXIÓN EN ANCHO ESTÁNDAR DE LA LÍNEA ZARAGOZA-CANFRANC-PAU CON LA PLATAFORMA LOGÍSTICA ZARAGOZA PLAZA"

AUTOR: GEOCONTROL

ESCALA ORIGINAL A1: 1:10.000

0 200 400 m

FECHA: DICIEMBRE 2022

Nº DE PLANO: I.A.04

Nº DE HOJA: Hoja 3 de 3

TÍTULO DEL PLANO: ESTUDIO DE IMPACTO AMBIENTAL INVENTARIO AMBIENTAL EDAFOLOGÍA

GOBIERNO DE ESPAÑA

MINISTERIO DE TRANSPORTES, MOVILIDAD Y AGENDA URBANA

SECRETARÍA DE ESTADO DE TRANSPORTES, MOVILIDAD Y AGENDA URBANA
SECRETARÍA GENERAL DE INFRAESTRUCTURAS

DIRECCIÓN GENERAL DE PLANIFICACIÓN Y EVALUACIÓN DE LA RED FERROVIARIA

Co-financed by the Connecting Europe Facility of the European Union

"ESTUDIO INFORMATIVO DE LA CONEXIÓN EN ANCHO ESTÁNDAR DE LA LÍNEA ZARAGOZA-CANFRANC-PAU CON LA PLATAFORMA LOGÍSTICA ZARAGOZA PLAZA"

AUTOR: GEOCONTROL

ESCALA ORIGINAL A1: 1:10.000

0 200 400 m

FECHA: DICIEMBRE 2022

Nº DE PLANO: I.A.05

Nº DE HOJA: Hoja 1 de 3

TÍTULO DEL PLANO: ESTUDIO DE IMPACTO AMBIENTAL INVENTARIO AMBIENTAL HIDROLOGÍA E HIDROGEOLOGÍA

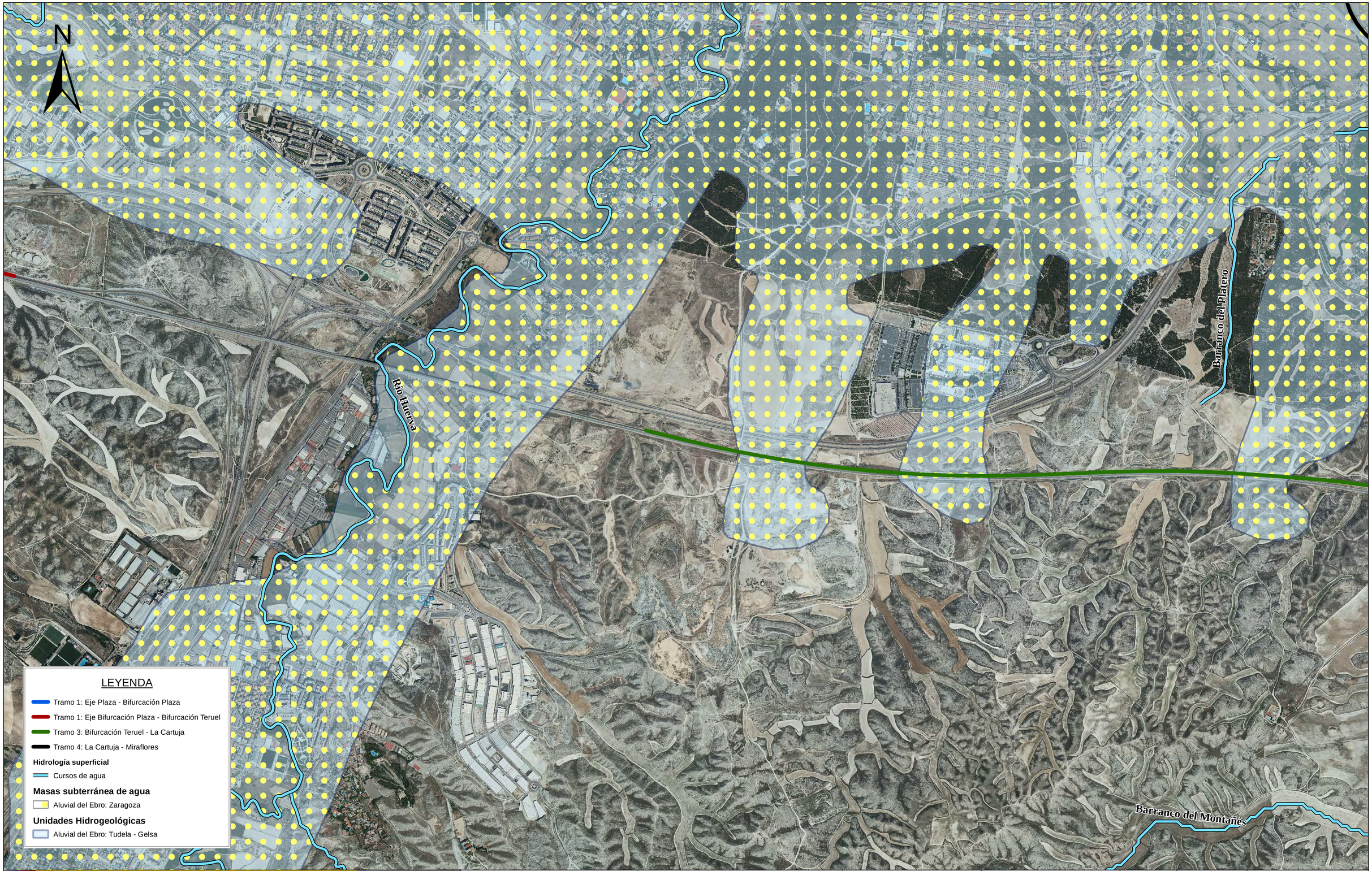

GOBIERNO DE ESPAÑA

MINISTERIO DE TRANSPORTES, MOVILIDAD Y AGENDA URBANA

SECRETARÍA DE ESTADO DE TRANSPORTES, MOVILIDAD Y AGENDA URBANA
SECRETARÍA GENERAL DE INFRAESTRUCTURAS

DIRECCIÓN GENERAL DE PLANIFICACIÓN Y EVALUACIÓN DE LA RED FERROVIARIA

Co-financed by the Connecting Europe Facility of the European Union

"ESTUDIO INFORMATIVO DE LA CONEXIÓN EN ANCHO ESTÁNDAR DE LA LÍNEA ZARAGOZA-CANFRANC-PAU CON LA PLATAFORMA LOGÍSTICA ZARAGOZA PLAZA"

AUTOR: GEOCONTROL

ESCALA ORIGINAL A1: 1:10.000

0 200 400 m

FECHA: DICIEMBRE 2022

Nº DE PLANO: I.A.05

Nº DE HOJA: Hoja 2 de 3

TÍTULO DEL PLANO: ESTUDIO DE IMPACTO AMBIENTAL INVENTARIO AMBIENTAL HIDROLOGÍA E HIDROGEOLOGÍA

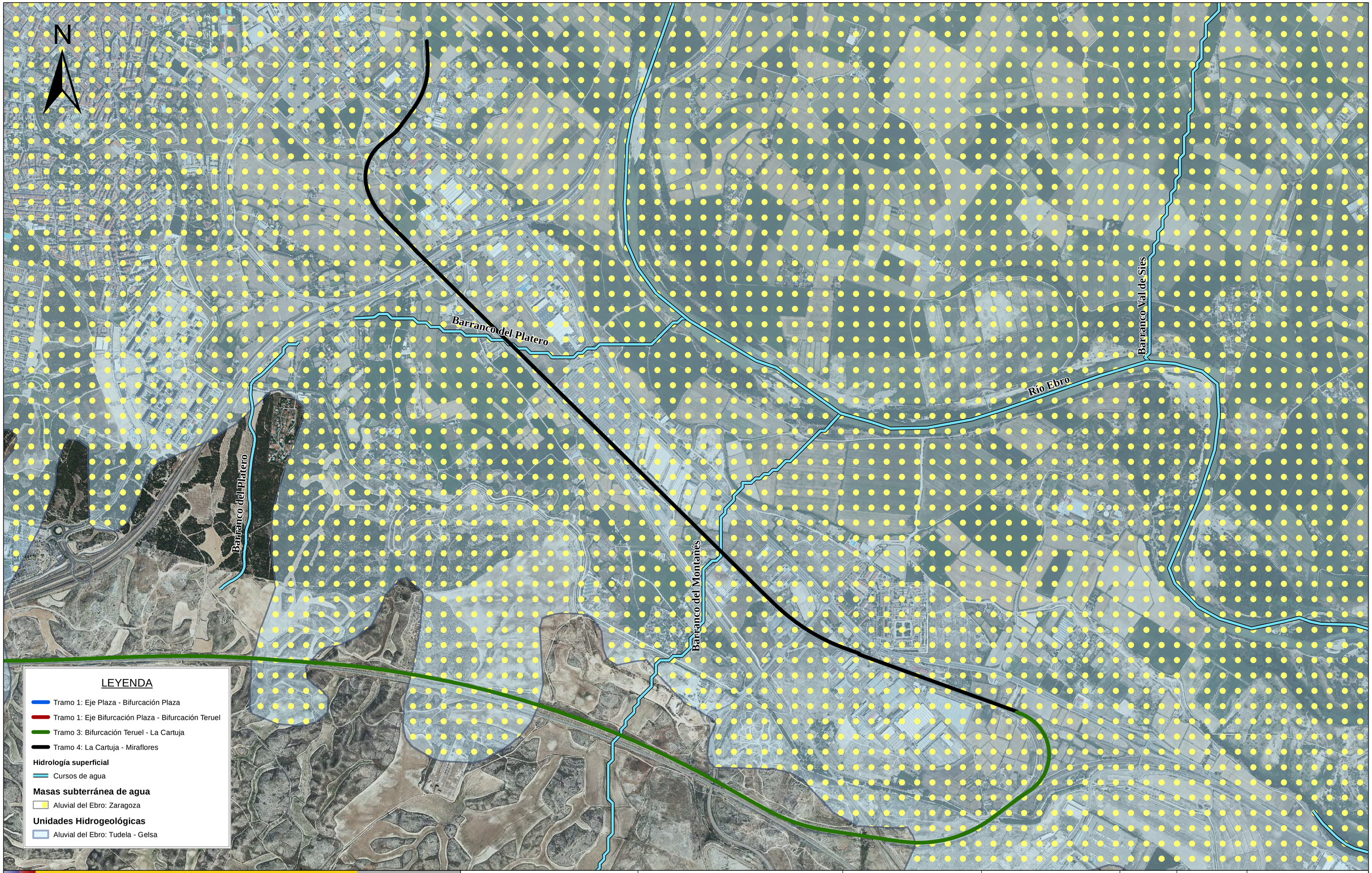

GOBIERNO DE ESPAÑA

MINISTERIO DE TRANSPORTES, MOVILIDAD Y AGENDA URBANA

SECRETARÍA DE ESTADO DE TRANSPORTES, MOVILIDAD Y AGENDA URBANA
SECRETARÍA GENERAL DE INFRAESTRUCTURAS

DIRECCIÓN GENERAL DE PLANIFICACIÓN Y EVALUACIÓN DE LA RED FERROVIARIA

Co-financed by the Connecting Europe Facility of the European Union

"ESTUDIO INFORMATIVO DE LA CONEXIÓN EN ANCHO ESTÁNDAR DE LA LÍNEA ZARAGOZA-CANFRANC-PAU CON LA PLATAFORMA LOGÍSTICA ZARAGOZA PLAZA"

AUTOR: GEOCONTROL

ESCALA ORIGINAL A1: 1:10.000

0 200 400 m

FECHA: DICIEMBRE 2022

Nº DE PLANO: I.A.05

Nº DE HOJA: Hoja 3 de 3

TÍTULO DEL PLANO: ESTUDIO DE IMPACTO AMBIENTAL INVENTARIO AMBIENTAL HIDROLOGÍA E HIDROGEOLOGÍA

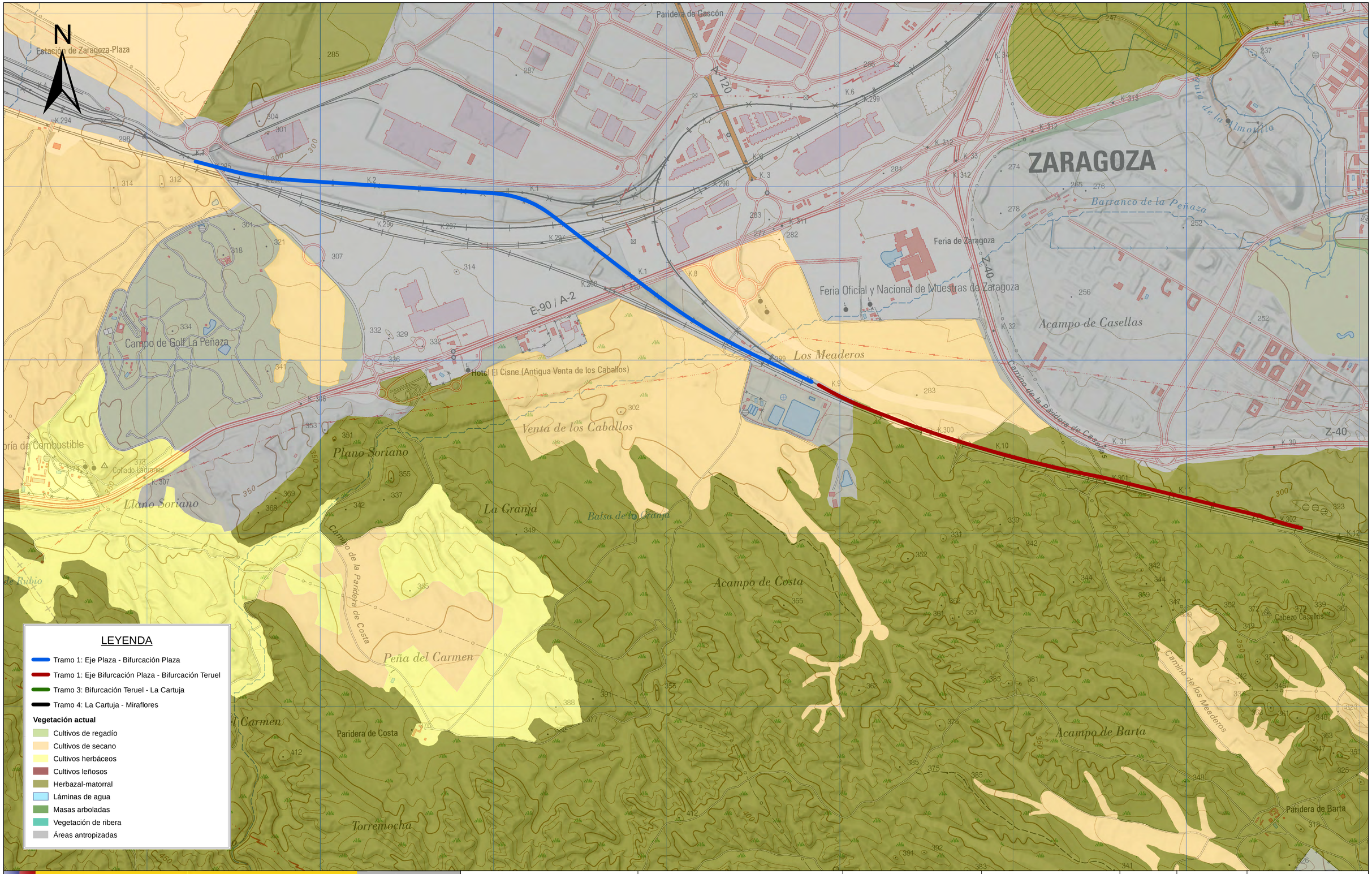

GOBIERNO DE ESPAÑA

MINISTERIO DE TRANSPORTES, MOVILIDAD Y AGENDA URBANA

SECRETARÍA DE ESTADO DE TRANSPORTES, MOVILIDAD Y AGENDA URBANA
SECRETARÍA GENERAL DE INFRAESTRUCTURAS

DIRECCIÓN GENERAL DE PLANIFICACIÓN Y EVALUACIÓN DE LA RED FERROVIARIA

Co-financed by the Connecting Europe Facility of the European Union

"ESTUDIO INFORMATIVO DE LA CONEXIÓN EN ANCHO ESTÁNDAR DE LA LÍNEA ZARAGOZA-CANFRANC-PAU CON LA PLATAFORMA LOGÍSTICA ZARAGOZA PLAZA"

AUTOR: GEOCONTROL

ESCALA ORIGINAL A1: 1:10.000

0 200 400 m

FECHA: DICIEMBRE 2022

Nº DE PLANO: I.A.06.1

Nº DE HOJA: Hoja 1 de 3

TÍTULO DEL PLANO: ESTUDIO DE IMPACTO AMBIENTAL INVENTARIO AMBIENTAL VEGETACIÓN Y USOS DEL SUELO

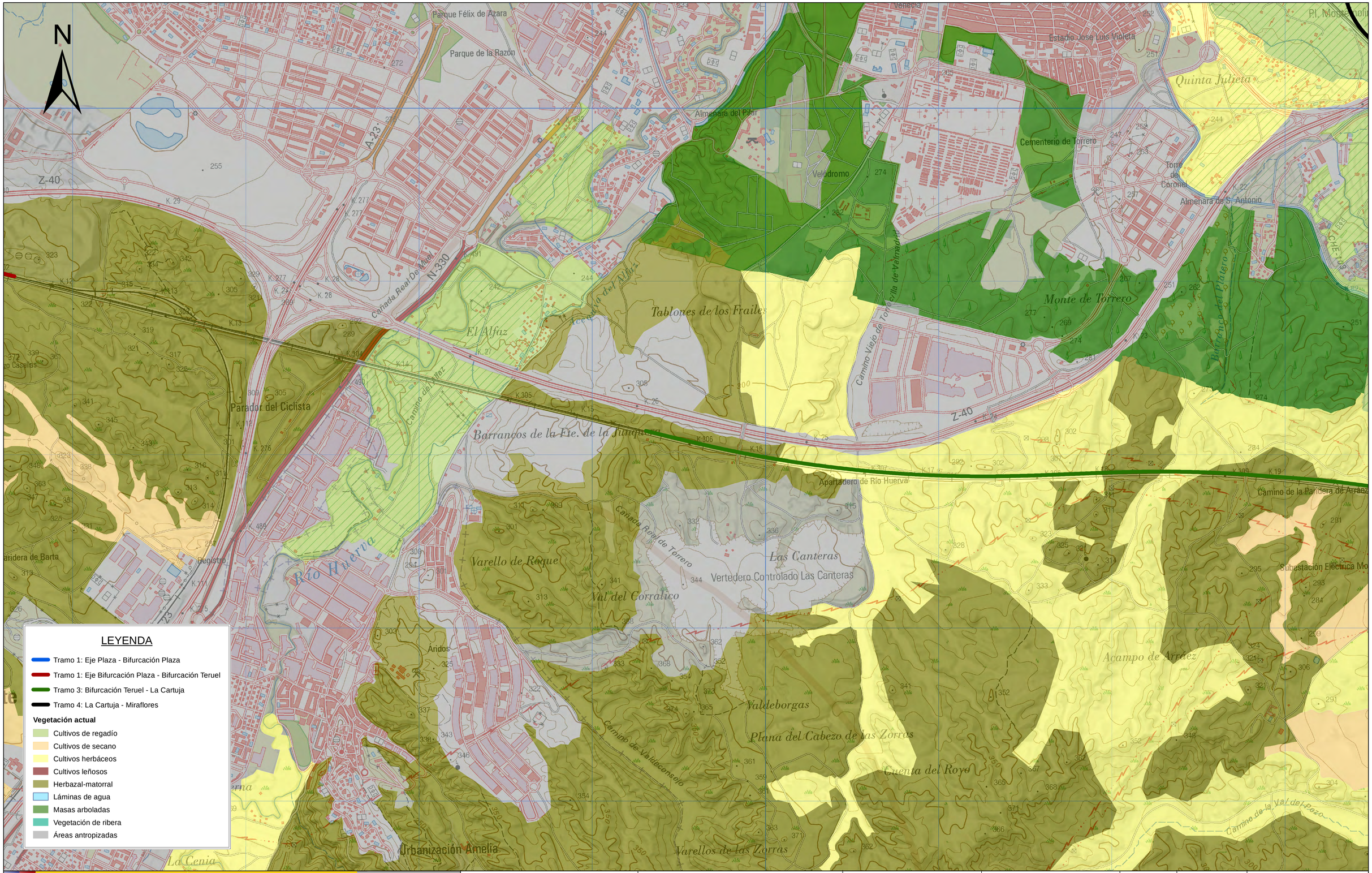

GOBIERNO DE ESPAÑA

MINISTERIO DE TRANSPORTES, MOVILIDAD Y AGENDA URBANA

SECRETARÍA DE ESTADO DE TRANSPORTES, MOVILIDAD Y AGENDA URBANA
SECRETARÍA GENERAL DE INFRAESTRUCTURAS

DIRECCIÓN GENERAL DE PLANIFICACIÓN Y EVALUACIÓN DE LA RED FERROVIARIA

Co-financed by the Connecting Europe Facility of the European Union

"ESTUDIO INFORMATIVO DE LA CONEXIÓN EN ANCHO ESTÁNDAR DE LA LÍNEA ZARAGOZA-CANFRANC-PAU CON LA PLATAFORMA LOGÍSTICA ZARAGOZA PLAZA"

AUTOR: GEOCONTROL

ESCALA ORIGINAL A1: 1:10.000

0 200 400 m

FECHA: DICIEMBRE 2022

Nº DE PLANO: I.A.06.1

Nº DE HOJA: Hoja 2 de 3

TÍTULO DEL PLANO: ESTUDIO DE IMPACTO AMBIENTAL INVENTARIO AMBIENTAL VEGETACIÓN Y USOS DEL SUELO

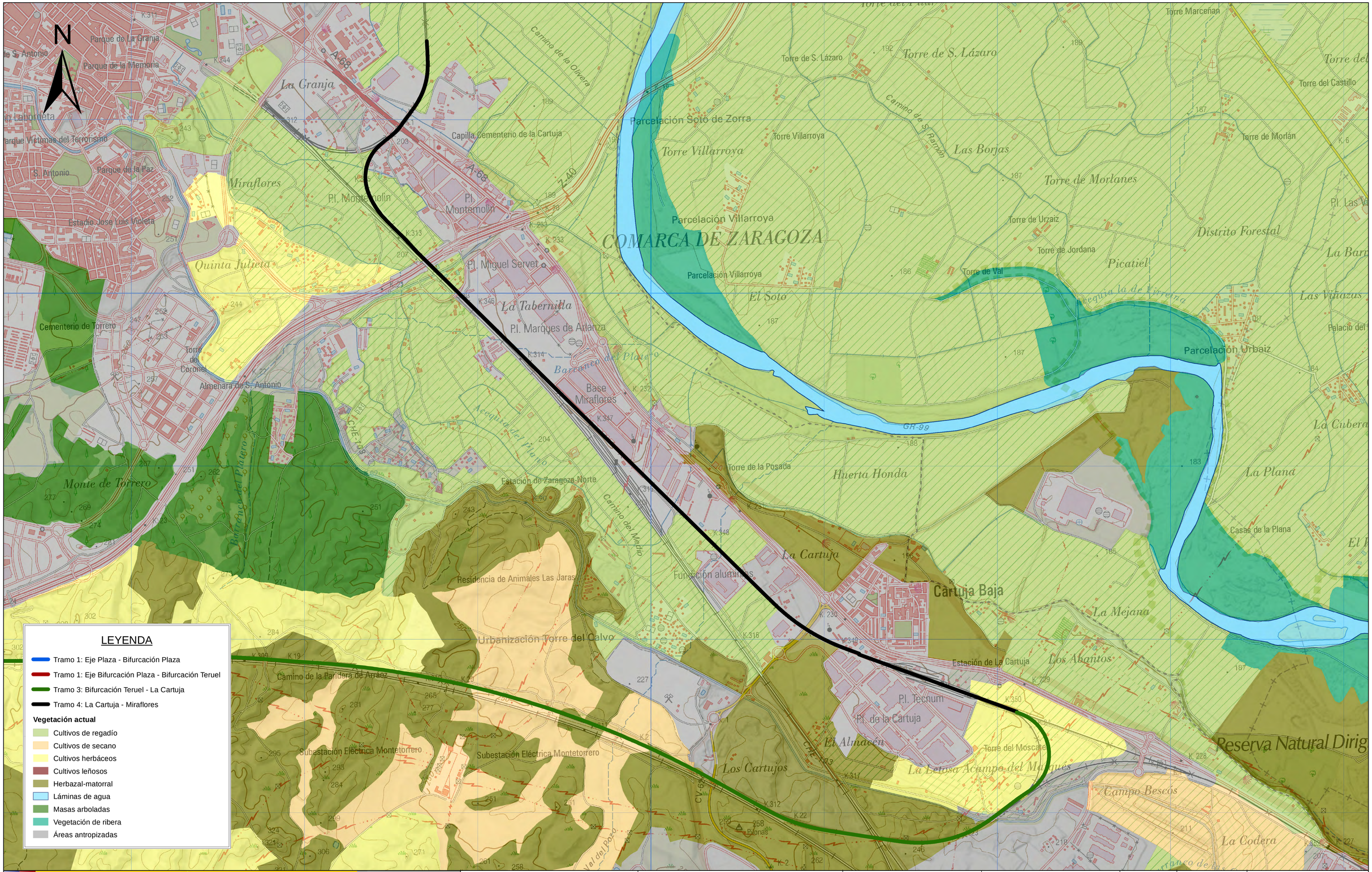

GOBIERNO DE ESPAÑA

MINISTERIO DE TRANSPORTES, MOVILIDAD Y AGENDA URBANA

SECRETARÍA DE ESTADO DE TRANSPORTES, MOVILIDAD Y AGENDA URBANA
SECRETARÍA GENERAL DE INFRAESTRUCTURAS
DIRECCIÓN GENERAL DE PLANIFICACIÓN Y EVALUACIÓN DE LA RED FERROVIARIA

Co-financed by the Connecting Europe Facility of the European Union

"ESTUDIO INFORMATIVO DE LA CONEXIÓN EN ANCHO ESTÁNDAR DE LA LÍNEA ZARAGOZA-CANFRANC-PAU CON LA PLATAFORMA LOGÍSTICA ZARAGOZA PLAZA"

AUTOR: GEOCONTROL

ESCALA ORIGINAL A1: 1:10.000

0 200 400 m

FECHA: DICIEMBRE 2022

Nº DE PLANO: I.A.06.1

Nº DE HOJA: Hoja 3 de 3

TÍTULO DEL PLANO: ESTUDIO DE IMPACTO AMBIENTAL INVENTARIO AMBIENTAL VEGETACIÓN Y USOS DEL SUELO

GOBIERNO DE ESPAÑA

MINISTERIO DE TRANSPORTES, MOVILIDAD Y AGENDA URBANA

SECRETARÍA DE ESTADO DE TRANSPORTES, MOVILIDAD Y AGENDA URBANA
SECRETARÍA GENERAL DE INFRAESTRUCTURAS

DIRECCIÓN GENERAL DE PLANIFICACIÓN Y EVALUACIÓN DE LA RED FERROVIARIA

Co-financed by the Connecting Europe Facility of the European Union

"ESTUDIO INFORMATIVO DE LA CONEXIÓN EN ANCHO ESTÁNDAR DE LA LÍNEA ZARAGOZA-CANFRANC-PAU CON LA PLATAFORMA LOGÍSTICA ZARAGOZA PLAZA"

AUTOR: GEOCONTROL

ESCALA ORIGINAL A1: 1:10.000

0 200 400 m

FECHA: DICIEMBRE 2022

Nº DE PLANO: I.A.6.2

Nº DE HOJA: Hoja 1 de 3

TÍTULO DEL PLANO: ESTUDIO DE IMPACTO AMBIENTAL
VEGETACIÓN Y USO DEL SUELO. DETALLE

GOBIERNO DE ESPAÑA

MINISTERIO DE TRANSPORTES, MOVILIDAD Y AGENDA URBANA

SECRETARÍA DE ESTADO DE TRANSPORTES, MOVILIDAD Y AGENDA URBANA
SECRETARÍA GENERAL DE INFRAESTRUCTURAS
DIRECCIÓN GENERAL DE PLANIFICACIÓN Y EVALUACIÓN DE LA RED FERROVIARIA

Co-financed by the Connecting Europe Facility of the European Union

"ESTUDIO INFORMATIVO DE LA CONEXIÓN EN ANCHO ESTÁNDAR DE LA LÍNEA ZARAGOZA-CANFRANC-PAU CON LA PLATAFORMA LOGÍSTICA ZARAGOZA PLAZA"

AUTOR: GEOCONTROL

ESCALA ORIGINAL A1: 1:10.000

0 200 400 m

FECHA: DICIEMBRE 2022

Nº DE PLANO: I.A.6.2

Nº DE HOJA: Hoja 2 de 3

TÍTULO DEL PLANO: ESTUDIO DE IMPACTO AMBIENTAL
VEGETACIÓN Y USO DEL SUELO. DETALLE

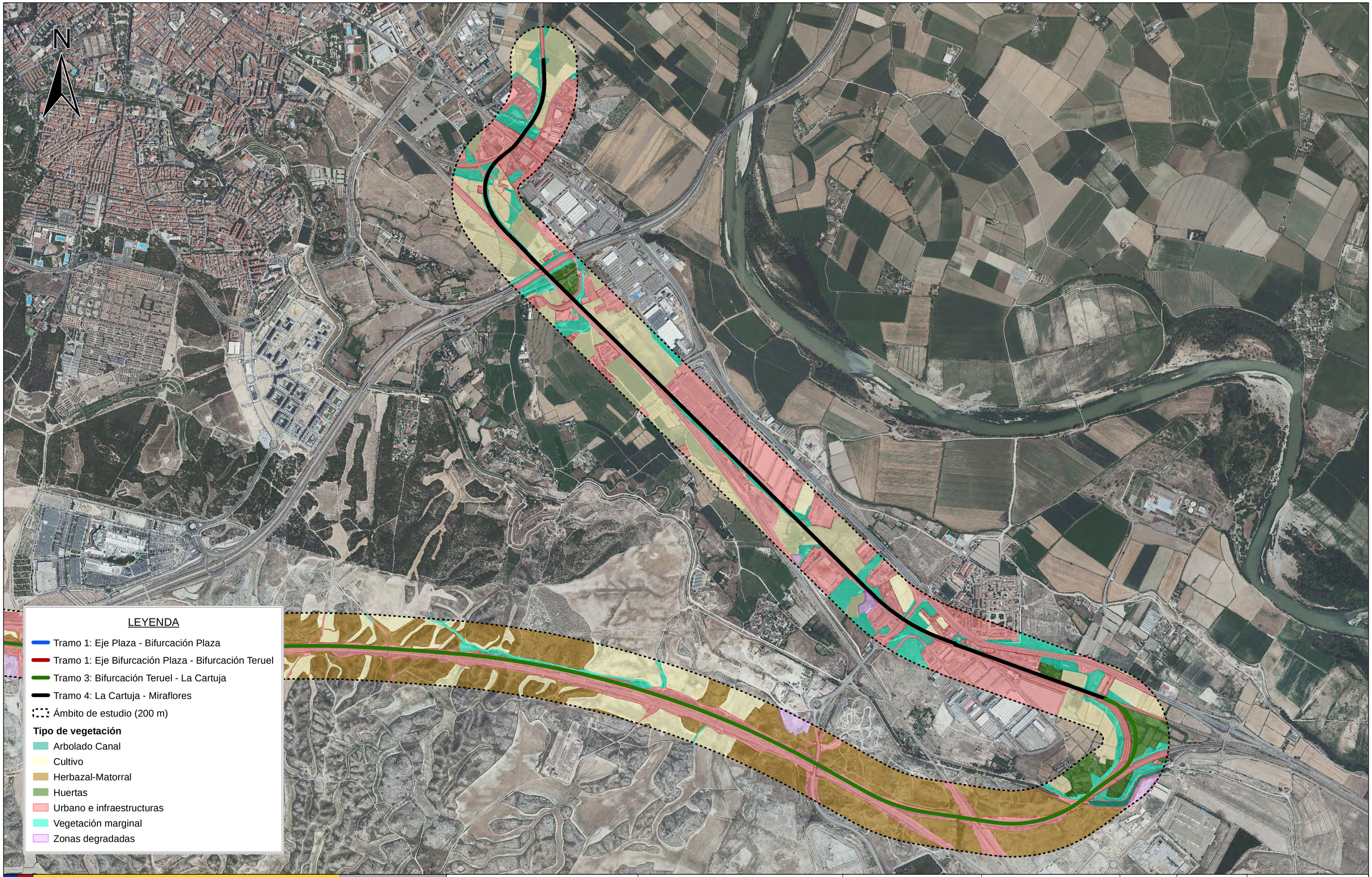

GOBIERNO DE ESPAÑA

MINISTERIO DE TRANSPORTES, MOVILIDAD Y AGENDA URBANA

SECRETARÍA DE ESTADO DE TRANSPORTES, MOVILIDAD Y AGENDA URBANA
SECRETARÍA GENERAL DE INFRAESTRUCTURAS

DIRECCIÓN GENERAL DE PLANIFICACIÓN Y EVALUACIÓN DE LA RED FERROVIARIA

Co-financed by the Connecting Europe Facility of the European Union

"ESTUDIO INFORMATIVO DE LA CONEXIÓN EN ANCHO ESTÁNDAR DE LA LÍNEA ZARAGOZA-CANFRANC-PAU CON LA PLATAFORMA LOGÍSTICA ZARAGOZA PLAZA"

AUTOR: GEOCONTROL

ESCALA ORIGINAL A1: 1:10.000

0 200 400 m

FECHA: DICIEMBRE 2022

Nº DE PLANO: I.A.6.2

Nº DE HOJA: Hoja 3 de 3

TÍTULO DEL PLANO: ESTUDIO DE IMPACTO AMBIENTAL VEGETACIÓN Y USO DEL SUELO. DETALLE

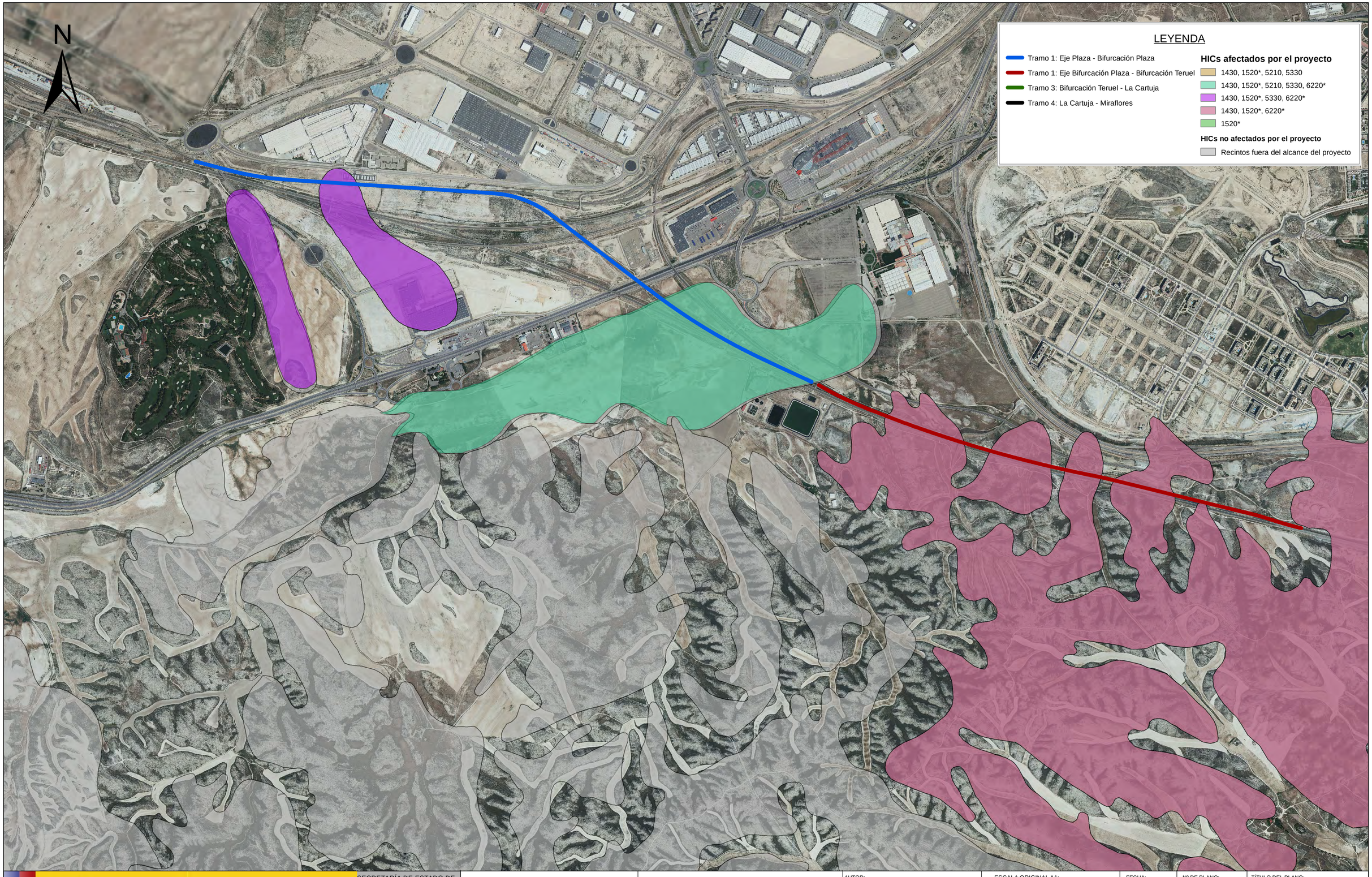

GOBIERNO DE ESPAÑA

MINISTERIO DE TRANSPORTES, MOVILIDAD Y AGENDA URBANA

SECRETARÍA DE ESTADO DE TRANSPORTES, MOVILIDAD Y AGENDA URBANA
SECRETARÍA GENERAL DE INFRAESTRUCTURAS
DIRECCIÓN GENERAL DE PLANIFICACIÓN Y EVALUACIÓN DE LA RED FERROVIARIA

Co-financed by the Connecting Europe Facility of the European Union

"ESTUDIO INFORMATIVO DE LA CONEXIÓN EN ANCHO ESTÁNDAR DE LA LÍNEA ZARAGOZA-CANFRANC-PAU CON LA PLATAFORMA LOGÍSTICA ZARAGOZA PLAZA"

AUTOR: GEOCONTROL

ESCALA ORIGINAL A1: 1:10.000

0 200 400 m

FECHA: DICIEMBRE 2022

Nº DE PLANO: I.A.07

Nº DE HOJA: Hoja 1 de 3

TÍTULO DEL PLANO: ESTUDIO DE IMPACTO AMBIENTAL INVENTARIO AMBIENTAL HÁBITATS DE INTERÉS COMUNITARIO (Fuente: Atlas de los hábitats naturales y seminaturales de España. MITERD)

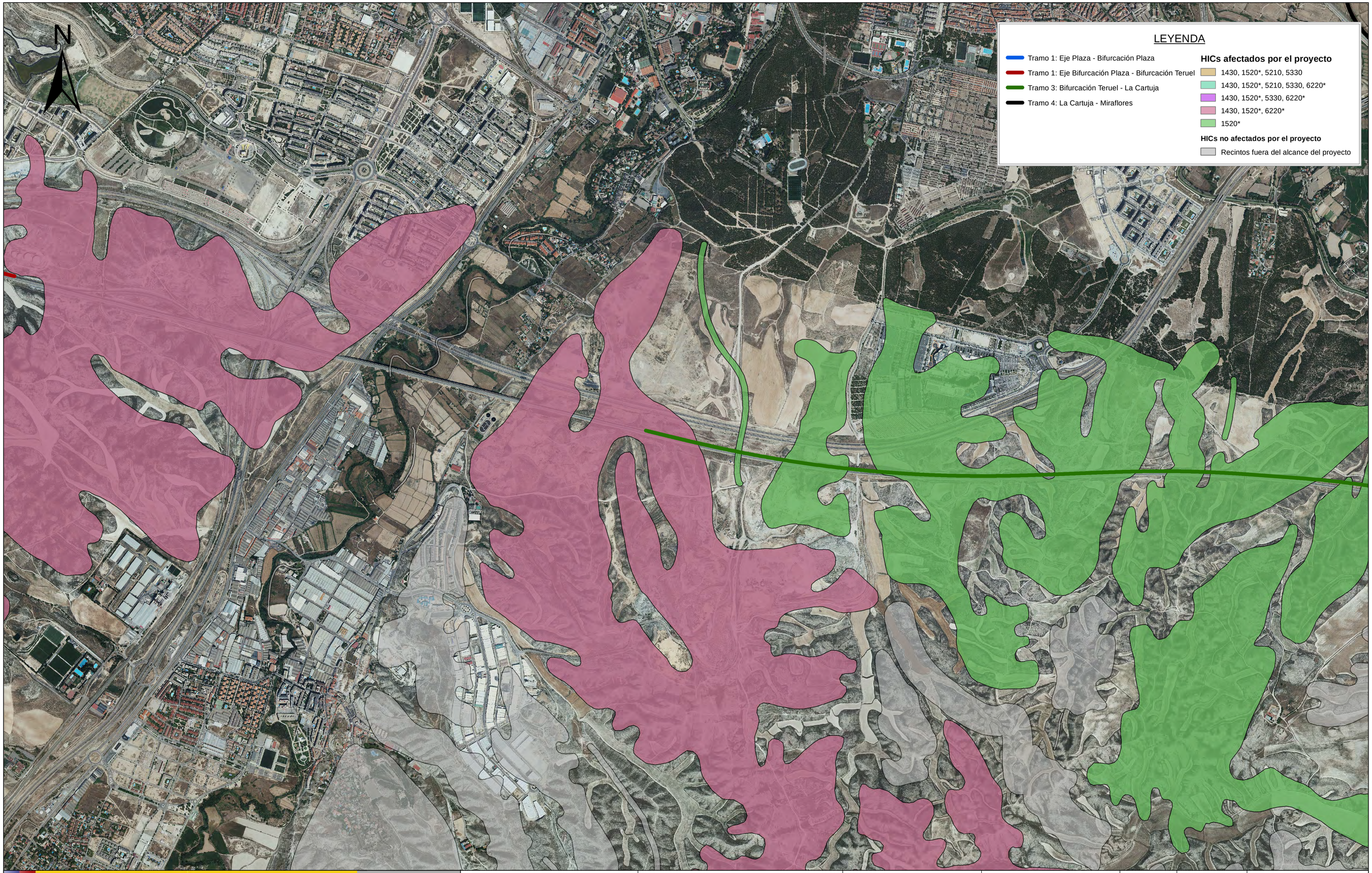

GOBIERNO DE ESPAÑA

MINISTERIO DE TRANSPORTES, MOVILIDAD Y AGENDA URBANA

SECRETARÍA DE ESTADO DE TRANSPORTES, MOVILIDAD Y AGENDA URBANA
SECRETARÍA GENERAL DE INFRAESTRUCTURAS
DIRECCIÓN GENERAL DE PLANIFICACIÓN Y EVALUACIÓN DE LA RED FERROVIARIA

Co-financed by the Connecting Europe Facility of the European Union

"ESTUDIO INFORMATIVO DE LA CONEXIÓN EN ANCHO ESTÁNDAR DE LA LÍNEA ZARAGOZA-CANFRANC-PAU CON LA PLATAFORMA LOGÍSTICA ZARAGOZA PLAZA"

AUTOR: GEOCONTROL

ESCALA ORIGINAL A1: 1:10.000

0 200 400 m

FECHA: DICIEMBRE 2022

Nº DE PLANO: I.A.07

Nº DE HOJA: Hoja 2 de 3

TÍTULO DEL PLANO: ESTUDIO DE IMPACTO AMBIENTAL INVENTARIO AMBIENTAL HÁBITATS DE INTERÉS COMUNITARIO (Fuente: Atlas de los hábitats naturales y seminaturales de España. MITERD)

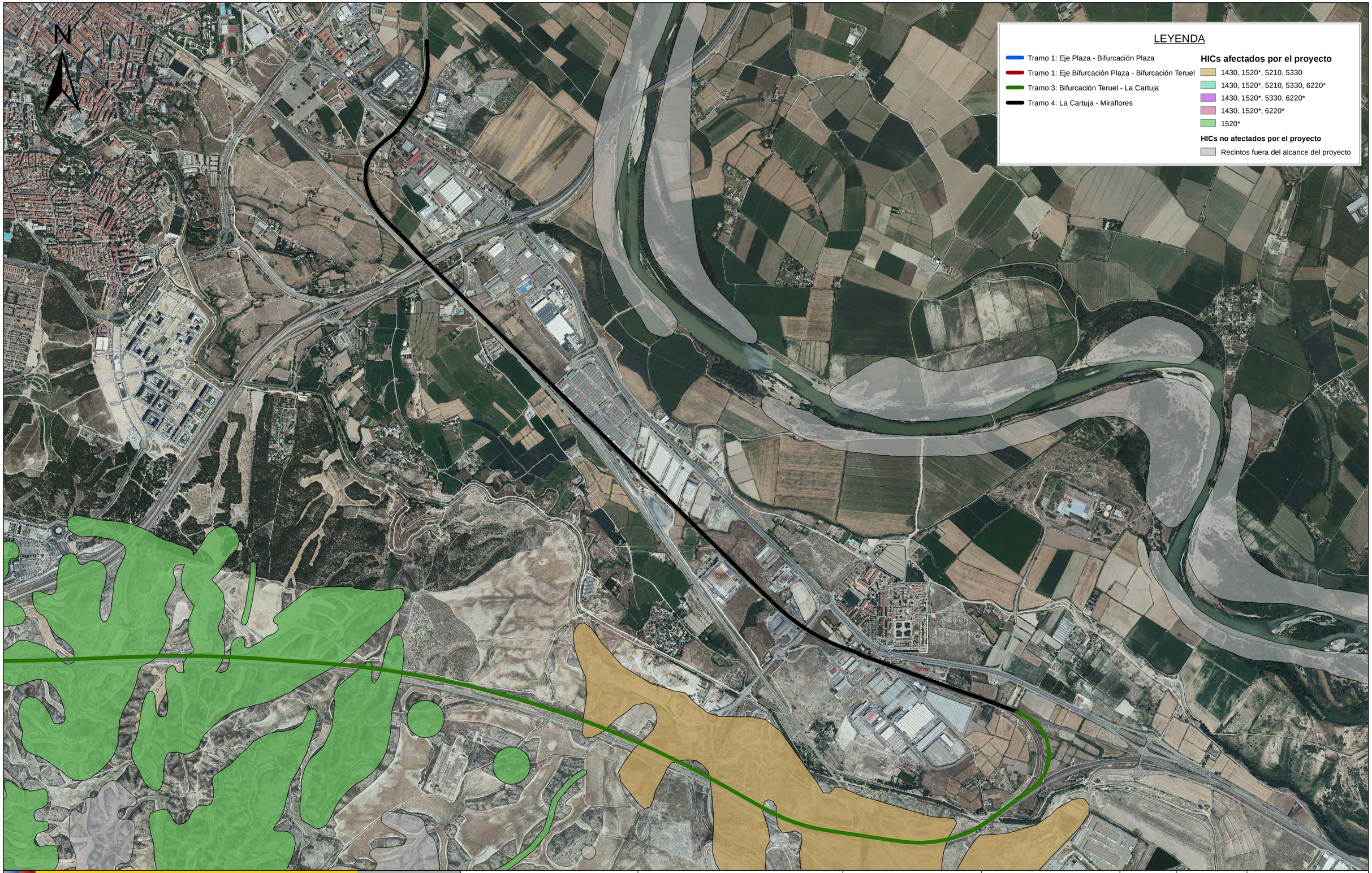

GOBIERNO DE ESPAÑA

MINISTERIO DE TRANSPORTES, MOVILIDAD Y AGENDA URBANA

SECRETARÍA DE ESTADO DE TRANSPORTES, MOVILIDAD Y AGENDA URBANA
SECRETARÍA GENERAL DE INFRAESTRUCTURAS

DIRECCIÓN GENERAL DE PLANIFICACIÓN Y EVALUACIÓN DE LA RED FERROVIARIA

Co-financed by the Connecting Europe Facility of the European Union

"ESTUDIO INFORMATIVO DE LA CONEXIÓN EN ANCHO ESTÁNDAR DE LA LÍNEA ZARAGOZA-CANFRANC-PAU CON LA PLATAFORMA LOGÍSTICA ZARAGOZA PLAZA"

AUTOR: GEOCONTROL

ESCALA ORIGINAL A1: 1:10.000

0 200 400 m

FECHA: DICIEMBRE 2022

Nº DE PLANO: I.A.07

Nº DE HOJA: Hoja 3 de 3

TÍTULO DEL PLANO: ESTUDIO DE IMPACTO AMBIENTAL INVENTARIO AMBIENTAL HÁBITATS DE INTERÉS COMUNITARIO (Fuente: Atlas de los hábitats naturales y seminaturales de España. MITERD)

GOBIERNO DE ESPAÑA

MINISTERIO DE TRANSPORTES, MOVILIDAD Y AGENDA URBANA

SECRETARÍA DE ESTADO DE TRANSPORTES, MOVILIDAD Y AGENDA URBANA
SECRETARÍA GENERAL DE INFRAESTRUCTURAS

DIRECCIÓN GENERAL DE PLANIFICACIÓN Y EVALUACIÓN DE LA RED FERROVIARIA

Co-financed by the Connecting Europe Facility of the European Union

"ESTUDIO INFORMATIVO DE LA CONEXIÓN EN ANCHO ESTÁNDAR DE LA LÍNEA ZARAGOZA-CANFRANC-PAU CON LA PLATAFORMA LOGÍSTICA ZARAGOZA PLAZA"

AUTOR: GEOCONTROL

ESCALA ORIGINAL A1: 1:30.000

0 1.000 2.000 m

FECHA: DICIEMBRE 2022

Nº DE PLANO: I.A.08.1

Nº DE HOJA: Hoja 1 de 1

TÍTULO DEL PLANO: ESTUDIO DE IMPACTO AMBIENTAL
INVENTARIO AMBIENTAL ESPACIOS NATURALES PROTEGIDOS

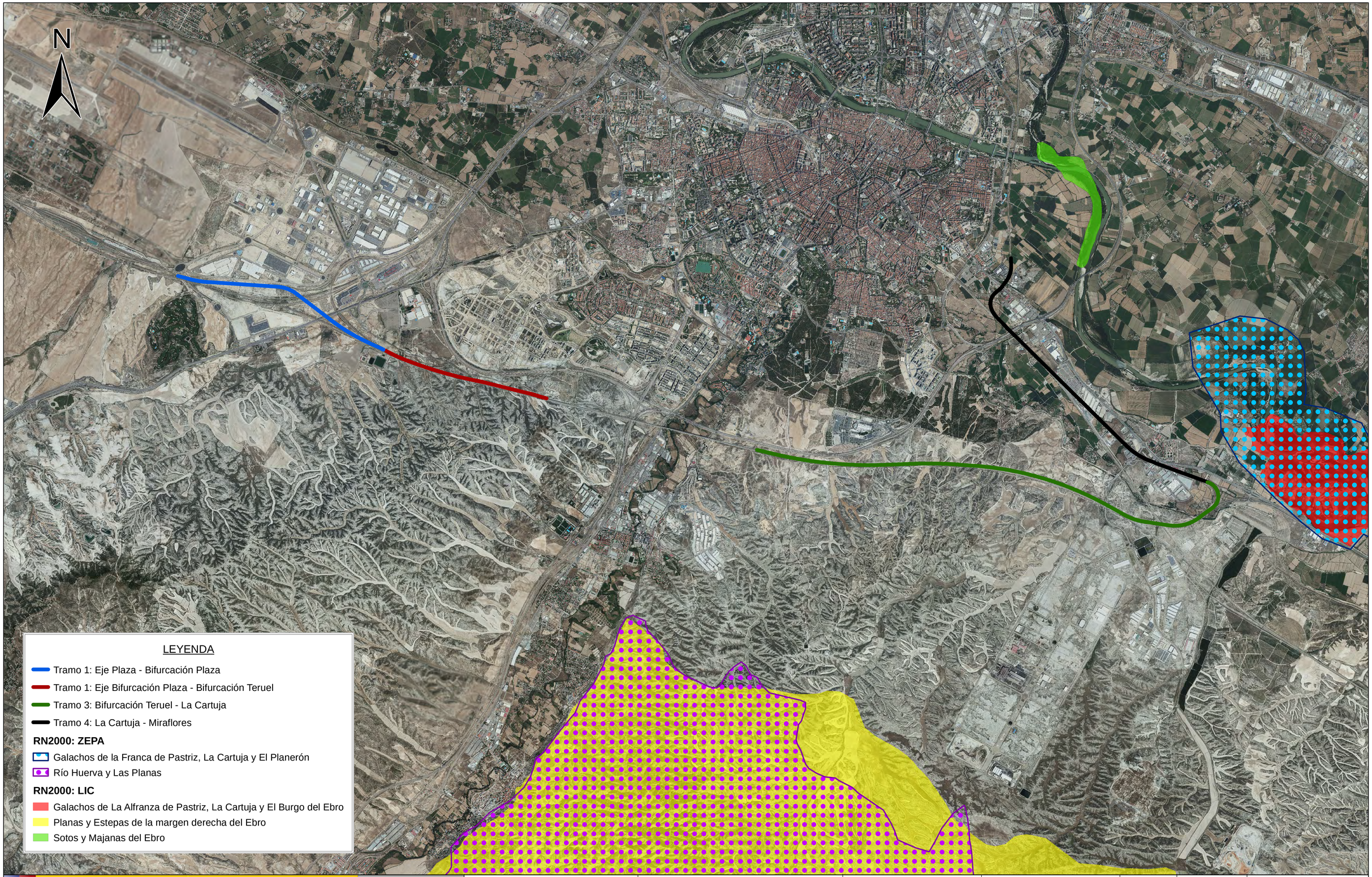

GOBIERNO DE ESPAÑA

MINISTERIO DE TRANSPORTES, MOVILIDAD Y AGENDA URBANA

SECRETARÍA DE ESTADO DE TRANSPORTES, MOVILIDAD Y AGENDA URBANA
SECRETARÍA GENERAL DE INFRAESTRUCTURAS

DIRECCIÓN GENERAL DE PLANIFICACIÓN Y EVALUACIÓN DE LA RED FERROVIARIA

Co-financed by the Connecting Europe Facility of the European Union

"ESTUDIO INFORMATIVO DE LA CONEXIÓN EN ANCHO ESTÁNDAR DE LA LÍNEA ZARAGOZA-CANFRANC-PAU CON LA PLATAFORMA LOGÍSTICA ZARAGOZA PLAZA"

AUTOR: GEOCONTROL

ESCALA ORIGINAL A1: 1:30.000

0 1.000 2.000 m

FECHA: DICIEMBRE 2022

Nº DE PLANO: I.A.08.2

Nº DE HOJA: Hoja 1 de 1

TÍTULO DEL PLANO: ESTUDIO DE IMPACTO AMBIENTAL
INVENTARIO AMBIENTAL
ESPACIOS NATURALES PROTEGIDOS

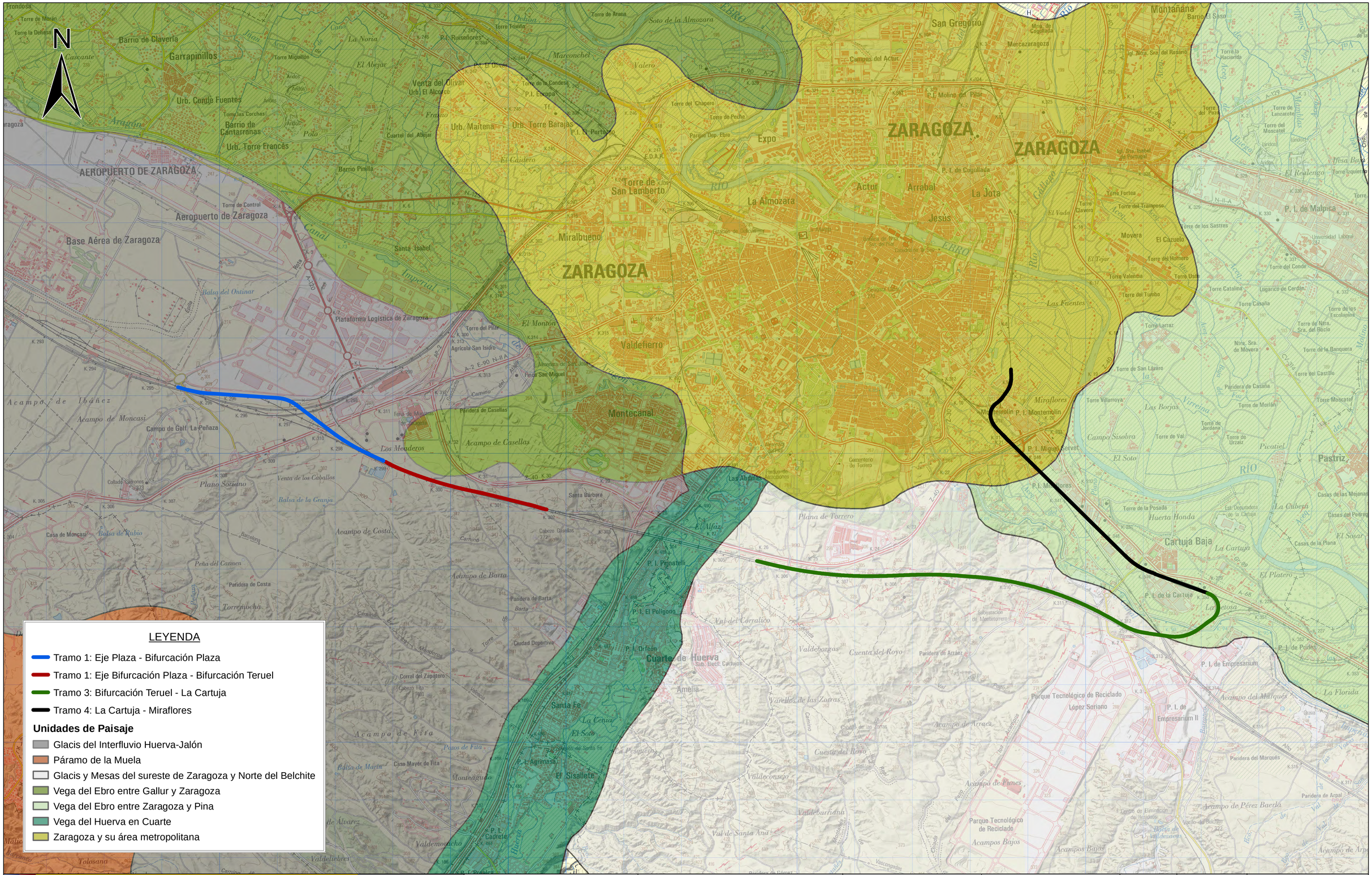

LEYENDA

- Tramo 1: Eje Plaza - Bifurcación Plaza
- Tramo 1: Eje Bifurcación Plaza - Bifurcación Teruel
- Tramo 3: Bifurcación Teruel - La Cartuja
- Tramo 4: La Cartuja - Miraflores

Unidades de Paisaje

- Glacis del Interfluvio Huerva-Jalón
- Páramo de la Muela
- Glacis y Mesas del sureste de Zaragoza y Norte del Belchite
- Vega del Ebro entre Gallur y Zaragoza
- Vega del Ebro entre Zaragoza y Pina
- Vega del Huerva en Cuarte
- Zaragoza y su área metropolitana

GOBIERNO DE ESPAÑA
MINISTERIO DE TRANSPORTES, MOVILIDAD Y AGENDA URBANA

SECRETARÍA DE ESTADO DE TRANSPORTES, MOVILIDAD Y AGENDA URBANA
SECRETARÍA GENERAL DE INFRAESTRUCTURAS
DIRECCIÓN GENERAL DE PLANIFICACIÓN Y EVALUACIÓN DE LA RED FERROVIARIA

Co-financed by the Connecting Europe Facility of the European Union

"ESTUDIO INFORMATIVO DE LA CONEXIÓN EN ANCHO ESTÁNDAR DE LA LÍNEA ZARAGOZA-CANFRANC-PAU CON LA PLATAFORMA LOGÍSTICA ZARAGOZA PLAZA"

AUTOR: GEOCONTROL

ESCALA ORIGINAL A1: 1:30.000
0 1.000 2.000 m

FECHA: DICIEMBRE 2022

Nº DE PLANO: I.A.09

Nº DE HOJA: Hoja 1 de 1

TÍTULO DEL PLANO: ESTUDIO DE IMPACTO AMBIENTAL INVENTARIO AMBIENTAL UNIDADES DE PAISAJE

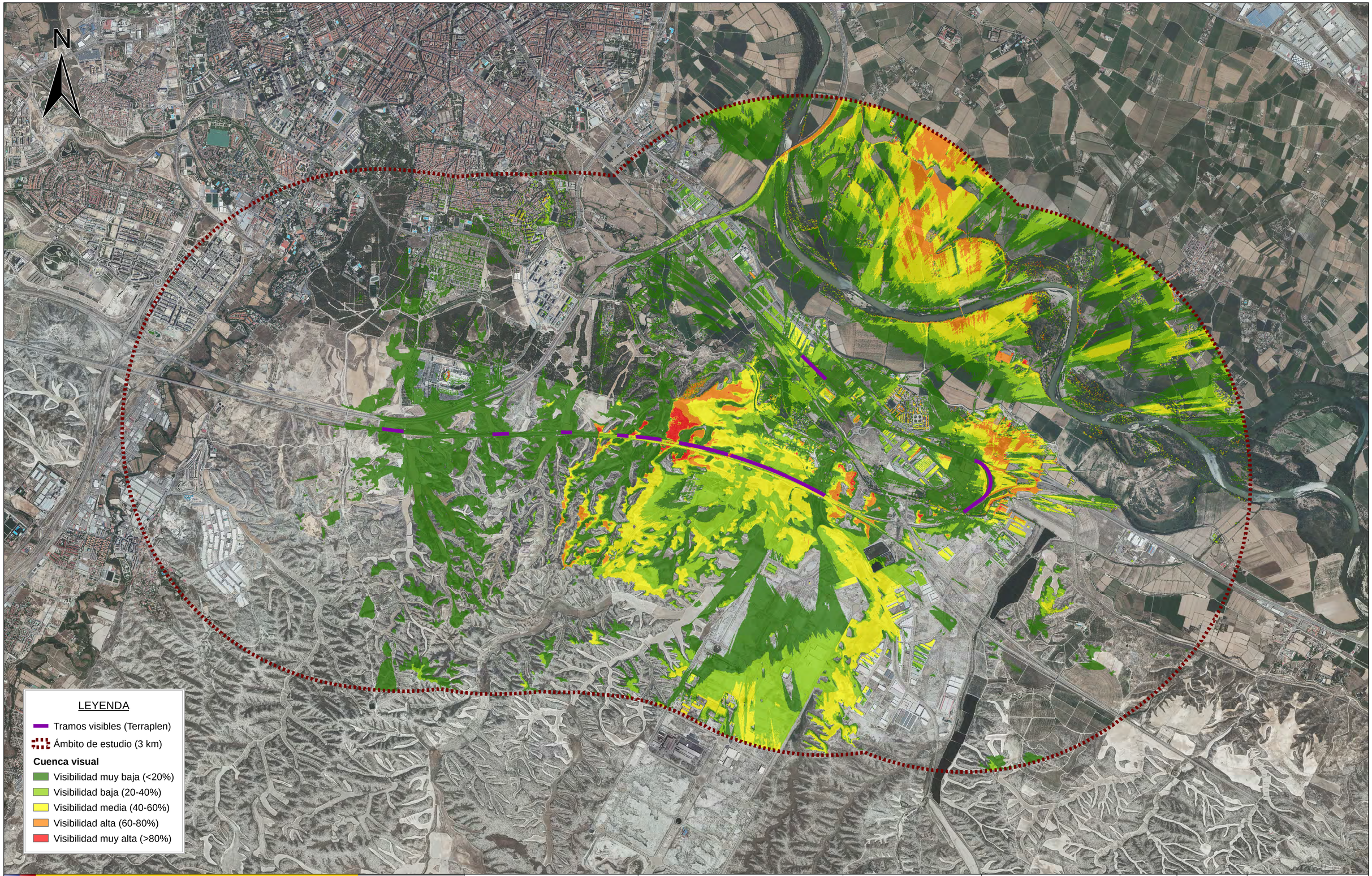

GOBIERNO DE ESPAÑA

MINISTERIO DE TRANSPORTES, MOVILIDAD Y AGENDA URBANA

SECRETARÍA DE ESTADO DE TRANSPORTES, MOVILIDAD Y AGENDA URBANA
SECRETARÍA GENERAL DE INFRAESTRUCTURAS

DIRECCIÓN GENERAL DE PLANIFICACIÓN Y EVALUACIÓN DE LA RED FERROVIARIA

Co-financed by the Connecting Europe Facility of the European Union

"ESTUDIO INFORMATIVO DE LA CONEXIÓN EN ANCHO ESTÁNDAR DE LA LÍNEA ZARAGOZA-CANFRANC-PAU CON LA PLATAFORMA LOGÍSTICA ZARAGOZA PLAZA"

AUTOR: GEOCONTROL

ESCALA ORIGINAL A1: 1:20.000

0 500 1.000 m

FECHA: DICIEMBRE 2022

Nº DE PLANO: I.A.10.1

Nº DE HOJA: Hoja 1 de 1

TÍTULO DEL PLANO: ESTUDIO DE IMPACTO AMBIENTAL
INVENTARIO AMBIENTAL
CUENCA VISUAL.
CATENARIA

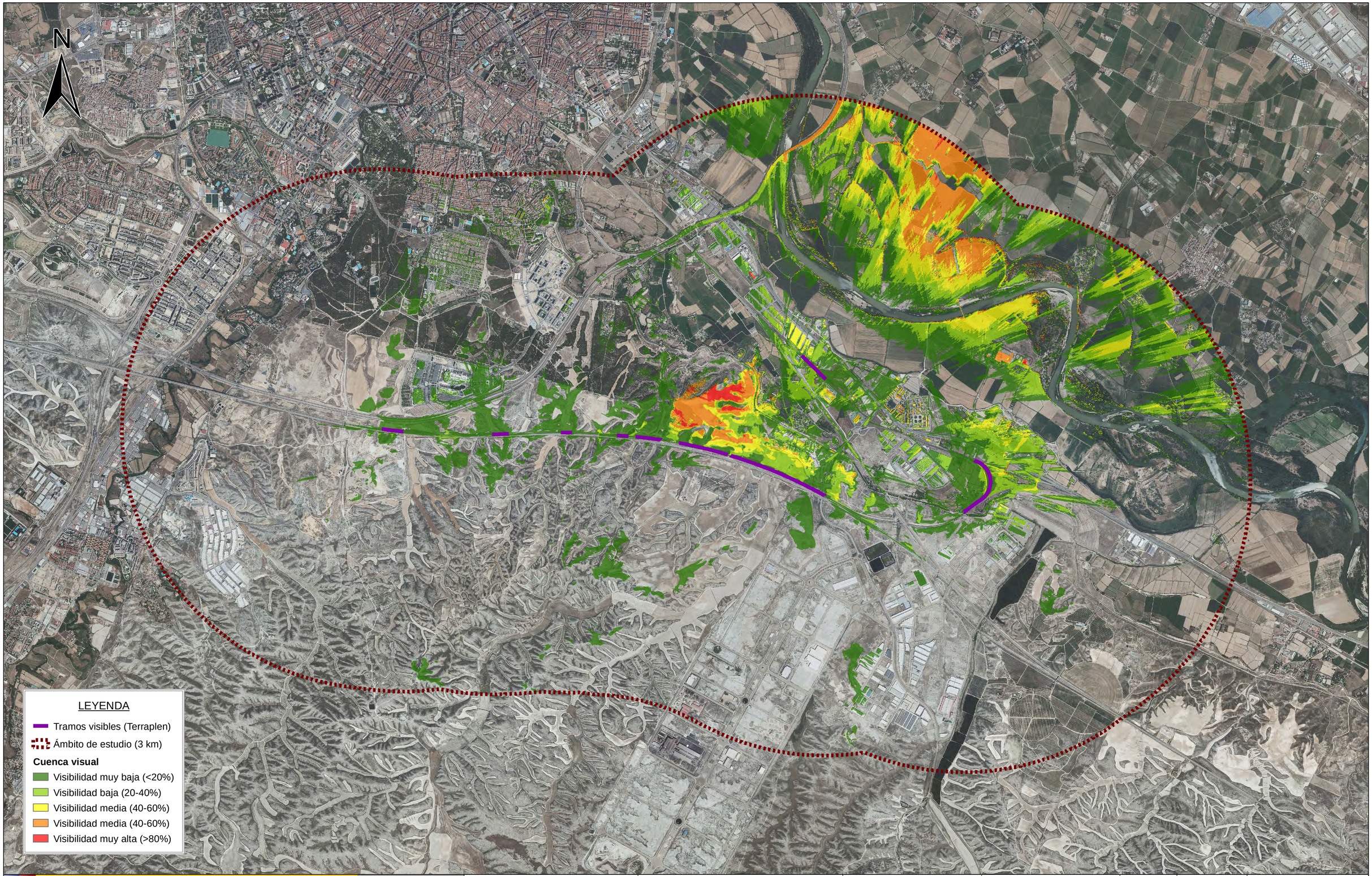

GOBIERNO DE ESPAÑA

MINISTERIO DE TRANSPORTES, MOVILIDAD Y AGENDA URBANA

SECRETARÍA DE ESTADO DE TRANSPORTES, MOVILIDAD Y AGENDA URBANA
SECRETARÍA GENERAL DE INFRAESTRUCTURAS

DIRECCIÓN GENERAL DE PLANIFICACIÓN Y EVALUACIÓN DE LA RED FERROVIARIA

Co-financed by the Connecting Europe Facility of the European Union

"ESTUDIO INFORMATIVO DE LA CONEXIÓN EN ANCHO ESTÁNDAR DE LA LÍNEA ZARAGOZA-CANFRANC-PAU CON LA PLATAFORMA LOGÍSTICA ZARAGOZA PLAZA"

AUTOR: GEOCONTROL

ESCALA ORIGINAL A1: 1:20.000

0 500 1.000 m

FECHA: DICIEMBRE 2022

Nº DE PLANO: I.A.10.2

Nº DE HOJA: Hoja 1 de 1

TÍTULO DEL PLANO: ESTUDIO DE IMPACTO AMBIENTAL
INVENTARIO AMBIENTAL
CUENCA VISUAL.
PLATAFORMA

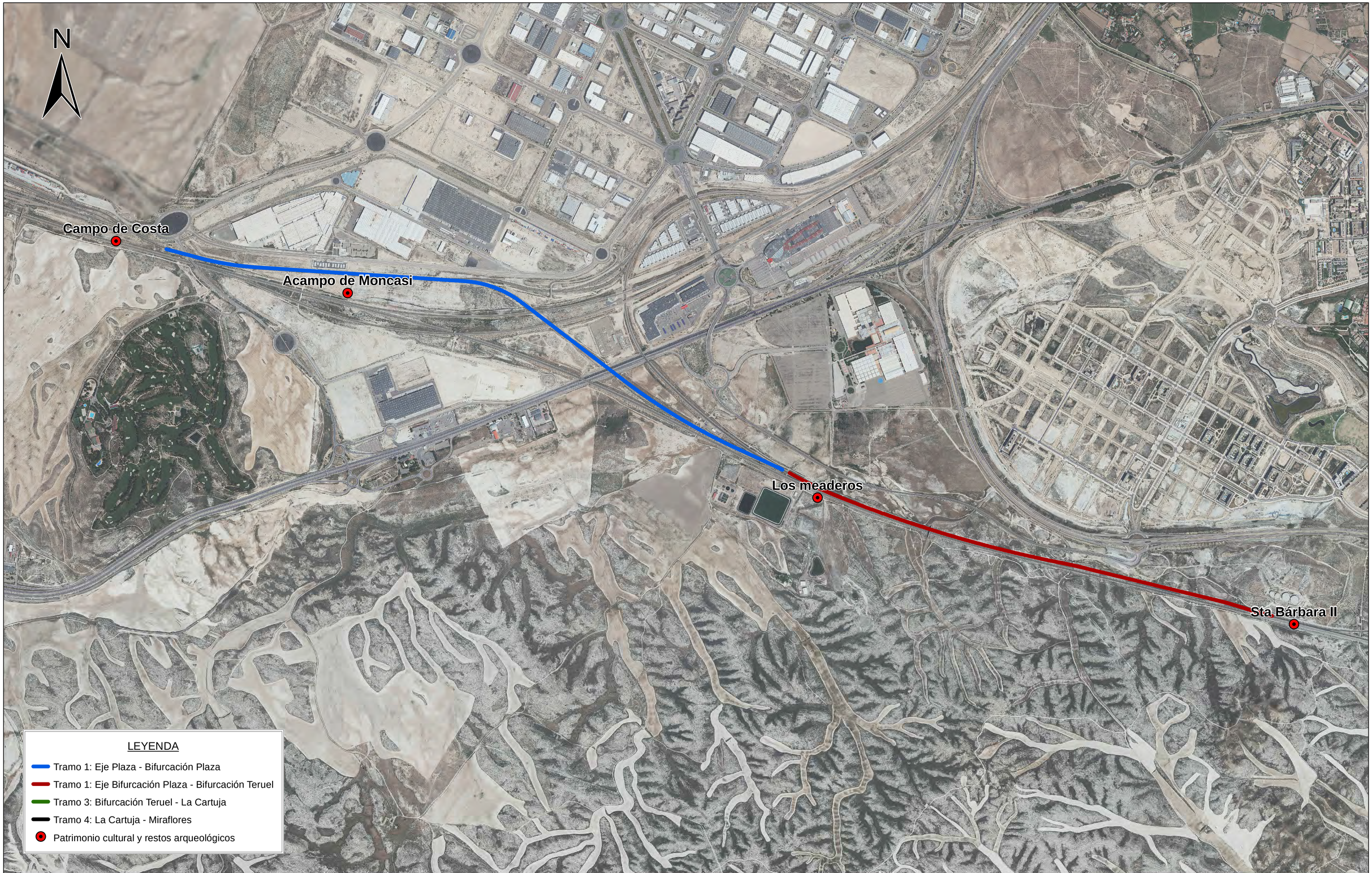

GOBIERNO DE ESPAÑA

MINISTERIO DE TRANSPORTES, MOVILIDAD Y AGENDA URBANA

SECRETARÍA DE ESTADO DE TRANSPORTES, MOVILIDAD Y AGENDA URBANA
SECRETARÍA GENERAL DE INFRAESTRUCTURAS

DIRECCIÓN GENERAL DE PLANIFICACIÓN Y EVALUACIÓN DE LA RED FERROVIARIA

Co-financed by the Connecting Europe Facility of the European Union

"ESTUDIO INFORMATIVO DE LA CONEXIÓN EN ANCHO ESTÁNDAR DE LA LÍNEA ZARAGOZA-CANFRANC-PAU CON LA PLATAFORMA LOGÍSTICA ZARAGOZA PLAZA"

AUTOR: GEOCONTROL

ESCALA ORIGINAL A1: 1:10.000

0 200 400 m

FECHA: DICIEMBRE 2022

Nº DE PLANO: I.A.11

Nº DE HOJA: Hoja 1 de 3

TÍTULO DEL PLANO: ESTUDIO DE IMPACTO AMBIENTAL

PATRIMONIO CULTURAL

GOBIERNO DE ESPAÑA

MINISTERIO DE TRANSPORTES, MOVILIDAD Y AGENDA URBANA

SECRETARÍA DE ESTADO DE TRANSPORTES, MOVILIDAD Y AGENDA URBANA
SECRETARÍA GENERAL DE INFRAESTRUCTURAS

DIRECCIÓN GENERAL DE PLANIFICACIÓN Y EVALUACIÓN DE LA RED FERROVIARIA

Co-financed by the Connecting Europe Facility of the European Union

"ESTUDIO INFORMATIVO DE LA CONEXIÓN EN ANCHO ESTÁNDAR DE LA LÍNEA ZARAGOZA-CANFRANC-PAU CON LA PLATAFORMA LOGÍSTICA ZARAGOZA PLAZA"

AUTOR: GEOCONTROL

ESCALA ORIGINAL A1: 1:10.000

0 200 400 m

FECHA: DICIEMBRE 2022

Nº DE PLANO: I.A.11

Nº DE HOJA: Hoja 2 de 3

TÍTULO DEL PLANO: ESTUDIO DE IMPACTO AMBIENTAL

PATRIMONIO CULTURAL

GOBIERNO DE ESPAÑA

MINISTERIO DE TRANSPORTES, MOVILIDAD Y AGENDA URBANA

SECRETARÍA DE ESTADO DE TRANSPORTES, MOVILIDAD Y AGENDA URBANA
SECRETARÍA GENERAL DE INFRAESTRUCTURAS

DIRECCIÓN GENERAL DE PLANIFICACIÓN Y EVALUACIÓN DE LA RED FERROVIARIA

Co-financed by the Connecting Europe Facility of the European Union

"ESTUDIO INFORMATIVO DE LA CONEXIÓN EN ANCHO ESTÁNDAR DE LA LÍNEA ZARAGOZA-CANFRANC-PAU CON LA PLATAFORMA LOGÍSTICA ZARAGOZA PLAZA"

AUTOR: GEOCONTROL

ESCALA ORIGINAL A1: 1:10.000

0 200 400 m

FECHA: DICIEMBRE 2022

Nº DE PLANO: I.A.11

Nº DE HOJA: Hoja 3 de 3

TÍTULO DEL PLANO: ESTUDIO DE IMPACTO AMBIENTAL

PATRIMONIO CULTURAL