ESTUDIO INFORMATIVO DE LA LÍNEA FERROVIARIA DE ALTA VELOCIDAD VALENCIA-CASTELLÓN. FASE II

ANEJO Nº 15. REPOSICIÓN DE VIALES, SERVICIOS Y SERVIDUMBRES

Octubre 2021

ÍNDICE

1. **INTRODUCCIÓN 1**

2. **REPOSICIÓN DE VIALES 1**

2.1 CRITERIOS GENERALES DE REPOSICIÓN DE VIALES 1

2.2 NORMATIVA 1

2.3 SECCIÓN TIPO 1

2.4 LISTADO DE REPOSICIONES VIALES 2

2.4.1 Tramo I 3

2.4.2 Tramo II 3

2.4.3 Tramo III 4

2.4.4 Tramo IV 4

3. **REPOSICIÓN DE SERVICIOS AFECTADOS Y SERVIDUMBRES 4**

3.1 CUADRO SERVICIOS Y SERVIDUMBRES 5

3.1.1 Tramo I 5

3.1.2 Tramo II 5

3.1.3 Tramo III 5

3.1.4 Tramo IV 6

4. **VALORACIÓN REPOSICIÓN VIALES, SERVICIOS Y SERVIDUMBRES 6**

4.1 VALORACIÓN REPOSICIÓN DE VIALES 6

4.1.1 Tramo I 6

4.1.2 Tramo II 6

4.1.3 Tramo III 7

4.1.4 Tramo IV 7

4.2 VALORACIÓN DE SERVICIOS 7

4.2.1 Tramo I 7

4.2.2 Tramo II 7

4.2.3 Tramo III 8

4.2.4 Tramo IV 8

4.3 VALORACIÓN DE SERVIDUMBRES 8

4.3.1 Tramo I 8

4.3.2 Tramo II 8

4.3.3 Tramo III 8

4.3.4 Tramo IV 9

APÉNDICE 1. REPOSICIONES VIARIAS

APÉNDICE 2. SERVICIOS AFECTADOS

APÉNDICE 3. SERVIDUMBRES AFECTADAS

1. INTRODUCCIÓN

El presente Anejo tiene como objetivo la descripción de las actuaciones que deberán llevarse a cabo para la reposición de los diversos viales, servidumbres y servicios que son interceptados por el trazado de las diferentes alternativas del Estudio Informativo.

2. REPOSICIÓN DE VIALES

2.1 CRITERIOS GENERALES DE REPOSICIÓN DE VIALES

La instauración de la futura línea de alta velocidad generará un efecto barrera que se revolverá con la implantación de estructuras que den continuidad a los viales afectados

- Pasos superiores sobre la plataforma, en los que deberá respetarse el galibo vertical mínimo sobre la cota de carril de 7 metros que marca la NAP 2-0-0.4 Pasos Superiores.
- Pasos inferiores bajo la plataforma ferroviaria, en los que se mantendrá un galibo vertical mínimo de 5,30 metros para la reposición del vial, como se marca en la norma 3.1 – Instrucción de Carreteras Trazado.
- Caminos de enlace entre los viales interceptados, para comunicarlos por aquellos que se resuelvan por alguno de los métodos anteriores.
- Viaductos, en este caso el trazado discurrirá en superficie y no se verá afectada su disposición actual.

2.2 NORMATIVA

Los criterios a emplear en la reposición de cada una de las carreteras interceptadas por las trazas de las alternativas deberán ser consensuados con el organismo titular de la infraestructura y siempre de acuerdo a las normativas vigentes aplicables en cada caso.

A continuación, se enumeran las principales normativas que definen los criterios a emplear:

- Norma 3.1 IC Trazado.
- Norma 6.1 IC Firmes.
- Norma 6.3 IC Rehabilitación de firmes.
- Norma 8.1 IC Señalización vertical.
- Norma 8.3 IC Señalización de obras.
- O.C. 35/2014 de sistemas de contención de vehículos.
- Orden de accesos a las carreteras del Estado, vías de servicio y construcción de instalaciones de servicio. (16/12/1997)
- Ley 37/2015 de Carreteras.
- RD 1812/1994 Reglamento General de Carreteras.
- NAP 2-0-0.4 Pasos Superiores.

2.3 SECCIÓN TIPO

La reposición de los viales que se ven afectados se ha determinado de modo que se asegure la permeabilidad transversal mediante cruces a desnivel y mediante caminos de enlace que discurren paralelos a la plataforma ferroviaria por ambos márgenes.

Para los caminos de enlace se ha definido una sección transversal con una plataforma de 5 metros de anchura sin arcenes.

El paquete de firme se estima en base a la categoría de tráfico que tienen esta tipología de caminos, Categoría de tráfico T42.

La sección tipo 4221 según la instrucción de carreteras 6.1 IC con las siguientes características:

- Capa base: 30 cm de espesor de zahorra artificial.
- Capa de rodadura: riego con gravilla bicapa, que sustituye a los 5 cm de mezcla bituminosa al tratarse de caminos con intensidad de tráfico inferior a 100 vehículos/carril/día.

2.4 LISTADO DE REPOSICIONES VIALES

A continuación, se recogen los conteos de cruces de cada una de las alternativas estudiadas. Tanto la valoración de la reposición como la medición de la misma se engloba dentro del presupuesto del *Anejo nº 9 Estructuras y túneles*.

ALTERNATIVA I.1	
TIPOLOGÍA DEL PASO	**TOTAL**
Pasos inferiores caminos	21
Pasos inferiores carreteras	5
Pasos superiores caminos	3
Pasos superiores carreteras	1
Viaductos	9

Tabla. Inventario cruces Alternativa I.1

ALTERNATIVA I.2	
TIPOLOGÍA DEL PASO	**TOTAL**
Pasos inferiores caminos	7
Pasos inferiores carreteras	2
Pasos superiores caminos	11
Pasos superiores carreteras	10
Viaductos	4

Tabla. Inventario cruces Alternativa I.2

ALTERNATIVA I.3	
TIPOLOGÍA DEL PASO	**TOTAL**
Pasos inferiores caminos	15
Pasos inferiores carreteras	5
Pasos superiores caminos	7
Pasos superiores carreteras	2
Viaductos	7

Tabla. Inventario cruces Alternativa I.3

ALTERNATIVA I.6	
TIPOLOGÍA DEL PASO	**TOTAL**
Pasos inferiores caminos	20
Pasos inferiores carreteras	4
Pasos superiores caminos	2
Pasos superiores carreteras	1
Viaductos	13

Tabla. Inventario cruces Alternativa I.6

ALTERNATIVA II.1	
TIPOLOGÍA DEL PASO	**TOTAL**
Pasos inferiores caminos	16
Pasos inferiores carreteras	0
Pasos superiores caminos	5
Pasos superiores carreteras	1
Viaductos	7

Tabla. Inventario cruces Alternativa II.1

ALTERNATIVA II.2	
TIPOLOGÍA DEL PASO	**TOTAL**
Pasos inferiores caminos	18
Pasos inferiores carreteras	2
Pasos superiores caminos	5
Pasos superiores carreteras	2
Viaductos	8

Tabla. Inventario cruces Alternativa II.2

ALTERNATIVA II.3	
TIPOLOGÍA DEL PASO	**TOTAL**
Pasos inferiores caminos	20
Pasos inferiores carreteras	1
Pasos superiores caminos	9
Pasos superiores carreteras	1

ALTERNATIVA II.3	
TIPOLOGÍA DEL PASO	TOTAL
Viaductos	8

Tabla. Inventario cruces Alternativa II.3

ALTERNATIVA III.1	
TIPOLOGÍA DEL PASO	TOTAL
Pasos inferiores caminos	22
Pasos inferiores carreteras	3
Pasos superiores caminos	0
Pasos superiores carreteras	1
Viaductos	10

Tabla. Inventario cruces Alternativa III.1

ALTERNATIVA III.2	
TIPOLOGÍA DEL PASO	TOTAL
Pasos inferiores caminos	14
Pasos inferiores carreteras	0
Pasos superiores caminos	3
Pasos superiores carreteras	1
Viaductos	10

Tabla. Inventario cruces Alternativa III.2

ALTERNATIVA IV	
Tipología del paso	TOTAL
Pasos inferiores caminos	1
Pasos inferiores carreteras	3
Pasos superiores caminos	0
Pasos superiores carreteras	1
Viaductos	1

Tabla. Inventario cruces Alternativa IV

Por otro lado, también se ha realizado la medición de los caminos de enlace necesarios en cada alternativa con la finalidad de asegurar la permeabilidad transversal de la futura plataforma ferroviaria.

2.4.1 Tramo I

UNIDAD	ALTERNATIVA I.1	ALTERNATIVA I.2	ALTERNATIVA I.3	ALTERNATIVA I.6
Excavación tierra vegetal (m^3)	13.720,07	14.406,53	14.561,54	13.885,80
Terraplén o pedraplén (m^3)	68.600,36	72.032,64	72.807,69	69.428,99
Base zahorra artificial (m^3)	13.720,07	14.406,53	14.561,54	13.885,80
Capa de rodadura. Mezcla Bituminosa AC 22 50/70S (tn)	5.488,03	5.762,61	5.824,62	5.554,32
Riego de imprimación (m^2)	45.733,58	48.021,76	48.538,46	46.286,00

Tabla. Mediciones caminos de enlace tramo I

2.4.2 Tramo II

UNIDAD	ALTERNATIVA II.1	ALTERNATIVA II.2	ALTERNATIVA II.3
Excavación tierra vegetal (m^3)	15.370,47	17.100,00	17.940,70
Terraplén o pedraplén (m^3)	76.852,33	85.500,00	89.703,50
Base zahorra artificial (m^3)	15.370,47	17.100,00	17.940,70
Capa de rodadura. Mezcla Bituminosa AC 22 50/70S (tn)	6.148,19	6.840,00	7.176,28
Riego de imprimación (m^2)	51.234,89	57.000,00	59.802,34

Tabla. Mediciones caminos de enlace tramo II

2.4.3 Tramo III

UNIDAD	ALTERNATIVA III.1	ALTERNATIVA III.2
Excavación tierra vegetal (m^3)	18.879,16	16.067,43
Terraplén o pedraplén (m^3)	94.395,81	80.337,17
Base zahorra artificial (m^3)	18.879,16	16.067,43
Capa de rodadura. Mezcla Bituminosa AC 22 50/70S (tn)	7.551,66	6.426,97
Riego de imprimación (m^2)	62.930,54	53.558,11

Tabla. Mediciones caminos de enlace tramo III

2.4.4 Tramo IV

UNIDAD	ALTERNATIVA IV
Excavación tierra vegetal (m^3)	5.655,82
Terraplén o pedraplén (m^3)	28.279,11
Base zahorra artificial (m^3)	5.655,82
Capa de rodadura. Mezcla Bituminosa AC 22 50/70S (tn)	2.262,33
Riego de imprimación (m^2)	18.852,74

Tabla. Mediciones caminos de enlace tramo IV

3. REPOSICIÓN DE SERVICIOS AFECTADOS Y SERVIDUMBRES

En el presente apartado se describen los servicios propiedad de diferentes compañías y organismos que se ven afectados por el trazado de las diferentes alternativas del Estudio Informativo. Del mismo modo, se realizará una valoración económica de las afecciones que producen los trazados en las redes de servicio.

El primer paso ha sido la recopilación de información de servicios existentes dentro de la zona de actuación.

Esta información se ha obtenido de diferentes fuentes:

- En un principio, se parte de la información incluida dentro de la Fase I de este Estudio Informativo.
- Se ha solicitado información a los distintos organismos y compañías que pudieran tener infraestructuras de su titularidad en las zonas afectadas por el nuevo trazado, los contactos mantenidos con dichos organismos se recogen dentro del *Anejo nº 18 Coordinación de Organismos*.
- Se ha recopilado información a partir de la documentación de los Proyectos Constructivos de los que se disponía. Estos proyectos están recogidos en el *Anejo nº 1 Antecedentes*.
- Se ha complementado la información obtenida localizando los elementos visibles que muestren la existencia de algún servicio o servidumbre en la zona de estudio, inspeccionando la cartografía, las visitas a campo y mediante las visualizaciones que permiten herramientas online tipo Google Earth, visores GIS, etc.

En los *Apéndices 2 y 3* se recogen los planos de localización de los diferentes servicios y servidumbres afectados, respectivamente.

Por último, se realiza la valoración económica de los servicios y servidumbres afectados, a través de las mediciones obtenidas y de los macroprecios recopilados para el Estudio Informativo.

Cabe recalcar que, en cualquier caso, el análisis realizado en el presente estudio es el correspondiente a una fase previa, por lo que en fases posteriores deberán tomarse las medidas oportunas para garantizar la integridad y funcionalidad de los servicios existentes. En fase de construcción y previa a la ejecución de las reposiciones u otros trabajos proyectados, se deberá realizar una serie de catas y labores de localización de servicios que pudieran verse afectados, con el fin de poder confirmar los datos obtenidos, sobre todo para aquellos servicios subterráneos más críticos y mayor complejidad en su posible reposición.

3.1 CUADRO DE SERVICIOS Y SERVIDUMBRES

A continuación, se muestran en las siguientes tablas el inventario de servicios y servidumbres afectadas detectados, a partir de la información disponible en el momento de redacción de este anejo y que se grafían en los planos que acompañan el presente anejo.

3.1.1 Tramo I

REPOSICIÓN DE SERVICIOS				
SERVICIO	**ALTERNATIVA I.1**	**ALTERNATIVA I.2**	**ALTERNATIVA I.3**	**ALTERNATIVA I.6**
Gaseoducto	1	1	1	1
Oleoducto	0	1	1	1
Red telecomunicaciones	0	7	5	0
Red gas	0	2	3	0
Red eléctrica	12	17	14	11

Tabla. Medición servicios afectados Tramo I

REPOSICIÓN DE SERVIDUMBRES				
SERVICIO	**ALTERNATIVA I.1**	**ALTERNATIVA I.2**	**ALTERNATIVA I.3**	**ALTERNATIVA I.6**
Agua potable	8	16	10	8
Red acequias	0	196	143	10
Red saneamiento	0	0	1	0
Red riego	0	0	8	6

Tabla. Medición servidumbres afectadas Tramo I

3.1.2 Tramo II

REPOSICIÓN DE SERVICIOS			
SERVICIO	**ALTERNATIVA II.1**	**ALTERNATIVA II.2**	**ALTERNATIVA II.3**
Gaseoducto	1	1	2
Oleoducto	2	0	3
Red telecomunicaciones	0	1	0
Red gas	0	1	0
Red eléctrica	19	29	24

Tabla. Medición servicios afectados Tramo II

REPOSICIÓN DE SERVIDUMBRES			
SERVICIO	**ALTERNATIVA II.1**	**ALTERNATIVA II.2**	**ALTERNATIVA II.3**
Agua potable	1	7	3
Red acequias	0	58	8
Red saneamiento	0	5	2
Red riego	8	22	18

Tabla. Medición servidumbres afectadas Tramo II

3.1.3 Tramo III

REPOSICIÓN DE SERVICIOS		
SERVICIO	**ALTERNATIVA III.1**	**ALTERNATIVA III.2**
Gaseoducto	1	0
Oleoducto	0	1
Red telecomunicaciones	2	9
Red gas	5	7
Red eléctrica	20	21

Tabla. Medición servicios afectados Tramo III

REPOSICIÓN DE SERVIDUMBRES		
SERVICIO	ALTERNATIVA III.1	ALTERNATIVA III.2
Agua potable	3	14
Red acequias	0	0
Red saneamiento	0	1
Red riego	10	48

Tabla. Medición servidumbres afectadas Tramo III

3.1.4 Tramo IV

REPOSICIÓN DE SERVICIOS	
SERVICIO	ALTERNATIVA IV
Gaseoducto	0
Oleoducto	0
Red telecomunicaciones	1
Red gas	7
Red eléctrica	12

Tabla. Medición servicios afectados Tramo IV

REPOSICIÓN DE SERVIDUMBRES	
SERVICIO	ALTERNATIVA IV
Agua potable	10
Red acequias	0
Red saneamiento	8
Red riego	12

Tabla. Medición servidumbres afectadas Tramo IV

4. VALORACIÓN REPOSICIÓN VIALES, SERVICIOS Y SERVIDUMBRES

En las siguientes tablas se recoge la valoración económica de las afecciones producidas por cada una de las alternativas a los diferentes elementos que son alcanzados por las mismas.

4.1 VALORACIÓN REPOSICIÓN DE VIALES

4.1.1 Tramo I

UNIDAD	PRECIO UNITARIO	ALTERNATIVA I.1	ALTERNATIVA I.2	ALTERNATIVA I.3	ALTERNATIVA I.6
Excavación tierra vegetal (m^3)	1,81 €	24.833,33 €	26.075,82 €	26.356,38 €	25.133,30 €
Terraplén o pedraplén (m^3)	1,00 €	68.600,36 €	72.032,64 €	72.807,69 €	69.428,99 €
Base zahorra artificial (m^3)	14,32 €	196.471,44 €	206.301,48 €	208.521,23 €	198.844,63 €
Capa de rodadura. Mezcla Bituminosa AC 22 50/70S (tn)	51,84 €	284.499,42 €	298.733,76 €	301.948,06 €	287.935,92 €
Riego de imprimación (m^2)	0,63 €	28.812,15 €	30.253,71 €	30.579,23 €	29.160,18 €
TOTAL		**603.216,71 €**	**633.397,40 €**	**640.212,59 €**	**610.503,02 €**

Tabla. Valoración reposición caminos de enlace Tramo I

4.1.2 Tramo II

UNIDAD	PRECIO UNITARIO	ALTERNATIVA II.1	ALTERNATIVA II.2	ALTERNATIVA II.3
Excavación tierra vegetal (m^3)	1,81 €	27.820,54 €	30.951,00 €	32.472,67 €
Terraplén o pedraplén (m^3)	1,00 €	76.852,33 €	85.500,00 €	89.703,50 €
Base zahorra artificial (m^3)	14,32 €	220.105,07 €	244.872,00 €	256.910,84 €
Capa de rodadura. Mezcla Bituminosa AC 22 50/70S (tn)	51,84 €	318.721,97 €	354.585,60 €	372.018,37 €

UNIDAD	PRECIO UNITARIO	ALTERNATIVA II.1	ALTERNATIVA II.2	ALTERNATIVA II.3
Riego de imprimación (m^2)	0,63 €	32.277,98 €	35.910,00 €	37.675,47 €
TOTAL		**675.777,89 €**	**751.818,60 €**	**788.780,85 €**

Tabla. Valoración reposición caminos de enlace Tramo II

4.1.3 Tramo III

UNIDAD	PRECIO UNITARIO	ALTERNATIVA III.1	ALTERNATIVA III.2
Excavación tierra vegetal (m^3)	1,81 €	34.171,28 €	29.082,05 €
Terraplén o pedraplén (m^3)	1,00 €	94.395,81 €	80.337,17 €
Base zahorra artificial (m^3)	14,32 €	270.349,59 €	230.085,65 €
Capa de rodadura. Mezcla Bituminosa AC 22 50/70S (tn)	51,84 €	391.478,29 €	333.174,30 €
Riego de imprimación (m^2)	0,63 €	39.646,24 €	33.741,61 €
TOTAL		**830.041,21 €**	**706.420,79 €**

Tabla. Valoración reposición caminos de enlace Tramo III

4.1.4 Tramo IV

UNIDAD	PRECIO UNITARIO	ALTERNATIVA IV
Excavación tierra vegetal (m^3)	1,81 €	10.237,04 €
Terraplén o pedraplén (m^3)	1,00 €	28.279,11 €
Base zahorra artificial (m^3)	14,32 €	80.991,36 €
Capa de rodadura. Mezcla Bituminosa AC 22 50/70S (tn)	51,84 €	117.279,11 €
Riego de imprimación (m^2)	0,63 €	11.877,22 €
TOTAL		**248.663,84 €**

Tabla. Valoración reposición caminos de enlace Tramo IV

4.2 VALORACIÓN DE SERVICIOS

4.2.1 Tramo I

UNIDAD	PRECIO UNITARIO	ALTERNATIVA I.1	ALTERNATIVA I.2	ALTERNATIVA I.3	ALTERNATIVA I.6
Gaseoducto	30.000,00 €/ud	30.000,00 €	30.000,00 €	30.000,00 €	30.000,00 €
Oleoducto	10.000,00 €/ud	0,00 €	10.000,00 €	10.000,00 €	10.000,00 €
Red telecomunicaciones	10.000,00 €/ud	0,00 €	70.000,00 €	50.000,00 €	0,00 €
Red gas	18.000,00 €/ud	0,00 €	36.000,00 €	54.000,00 €	0,00 €
Línea eléctrica	75.000,00 €/ud	900.000,00 €	1.275.000,00 €	1.050.000,00 €	825.000,00 €
TOTAL		**930.000,00 €**	**1.421.000,00 €**	**1.194.000,00 €**	**865.000,00 €**

Tabla. Valoración reposición servicios afectados Tramo I

4.2.2 Tramo II

UNIDAD	PRECIO UNITARIO	ALTERNATIVA II.1	ALTERNATIVA II.2	ALTERNATIVA II.3
Gaseoducto	30.000,00 €/ud	30.000,00 €	30.000,00 €	60.000,00 €
Oleoducto	10.000,00 €/ud	20.000,00 €	0,00 €	30.000,00 €
Red telecomunicaciones	10.000,00 €/ud	0,00 €	10.000,00 €	0,00 €
Red gas	18.000,00 €/ud	0,00 €	18.000,00 €	0,00 €
Línea eléctrica	75.000,00 €/ud	1.425.000,00 €	2.175.000,00 €	1.800.000,00 €
TOTAL		**1.475.000,00 €**	**2.233.000,00 €**	**1.890.000,00 €**

Tabla. Valoración reposición servicios afectados Tramo II

4.2.3 Tramo III

UNIDAD	PRECIO UNITARIO	ALTERNATIVA III.1	ALTERNATIVA III.2
Gaseoducto	30.000,00 €/ud	30.000,00 €	0,00 €
Oleoducto	10.000,00 €/ud	0,00 €	10.000,00 €
Red telecomunicaciones	10.000,00 €/ud	20.000,00 €	90.000,00 €
Red gas	18.000,00 €/ud	90.000,00 €	126.000,00 €
Línea eléctrica	75.000,00 €/ud	1.500.000,00 €	1.575.000,00 €
TOTAL		**1.640.000,00 €**	**1.801.000,00 €**

Tabla. Valoración reposición servicios afectados Tramo III

4.2.4 Tramo IV

UNIDAD	PRECIO UNITARIO	ALTERNATIVA IV
Gaseoducto	30.000,00 €/ud	0,00 €
Oleoducto	10.000,00 €/ud	0,00 €
Red telecomunicaciones	10.000,00 €/ud	10.000,00 €
Red gas	18.000,00 €/ud	126.000,00 €
Línea eléctrica	75.000,00 €/ud	900.000,00 €
TOTAL		**1.036.000,00 €**

Tabla. Valoración reposición servicios afectados Tramo IV

4.3 VALORACIÓN DE SERVIDUMBRES

4.3.1 Tramo I

UNIDAD	PRECIO UNITARIO	ALTERNATIVA I.1	ALTERNATIVA I.2	ALTERNATIVA I.3	ALTERNATIVA I.6
Agua potable	12.000,00 €/ud	96.000,00 €	192.000,00 €	120.000,00 €	96.000,00 €
Red Saneamiento	15.000,00 €/ud	0,00 €	0,00 €	15.000,00 €	0,00 €
Red Acequias	80.000,00 €/ud	0,00 €	15.680.000,00 €	11.440.000,00 €	800.000,00 €
Red Riego	50.000,00 €/ud	0,00 €	0,00 €	400.000,00 €	300.000,00 €
TOTAL		**96.000,00 €**	**15.872.000,00 €**	**11.975.000,00 €**	**1.196.000,00 €**

Tabla. Valoración reposición servidumbres afectadas Tramo I

4.3.2 Tramo II

UNIDAD	PRECIO UNITARIO	ALTERNATIVA II.1	ALTERNATIVA II.2	ALTERNATIVA II.3
Agua potable	12.000,00 €/ud	12.000,00 €	84.000,00 €	36.000,00 €
Red Saneamiento	15.000,00 €/ud	0,00 €	75.000,00 €	30.000,00 €
Red Acequias	80.000,00 €/ud	0,00 €	4.640.000,00 €	640.000,00 €
Red Riego	50.000,00 €/ud	400.000,00 €	1.100.000,00 €	900.000,00 €
TOTAL		**412.000,00 €**	**5.899.000,00 €**	**1.606.000,00 €**

Tabla. Valoración reposición servidumbres afectadas Tramo Ii

4.3.3 Tramo III

UNIDAD	PRECIO UNITARIO	ALTERNATIVA III.1	ALTERNATIVA III.2
Agua potable	12.000,00 €/ud	36.000,00 €	168.000,00 €
Red Saneamiento	15.000,00 €/ud	0,00 €	15.000,00 €
Red Acequias	80.000,00 €/ud	0,00 €	0,00 €
Red Riego	50.000,00 €/ud	500.000,00 €	2.400.000,00 €
TOTAL		**536.000,00 €**	**2.583.000,00 €**

Tabla. Valoración reposición servidumbres afectadas Tramo III

4.3.4 Tramo IV

UNIDAD	PRECIO UNITARIO	ALTERNATIVA IV
Agua potable	12.000,00 €/ud	120.000,00 €
Red Saneamiento	15.000,00 €/ud	120.000,00 €
Red Acequias	80.000,00 €/ud	0,00 €
Red Riego	50.000,00 €/ud	600.000,00 €
TOTAL		**840.000,00 €**

Tabla. Valoración reposición servidumbres afectadas Tramo IV

APÉNDICE 1. REPOSICIONES VIARIAS

Revisión	Edición 1
Fecha	26/02/2021
Aprobado	R.D.Q.
Fecha	26/02/2021
Comprobado	I.R.H.
Fecha	26/02/2021
Realizado	A.G.L.

P0210J44

MONCADA
LÍNEA 1 METRO VALENCIA
ALFARA DEL PATRIARCA
TÉRMINO MUNICIPAL MUSEROS
PASO INFERIOR 3.2 CAMINO
PASO INFERIOR 2.4 CARRETERA RAFELBUÑOL
PASO SUPERIOR 1.1 CARRER AMPLE
PASO INFERIOR 1.7 CAMINO
PASO SUPERIOR 0.1 CAMINO
CV-3041
2+500
PASO INFERIOR 4.1 CV-3020
PASO INFERIOR 4.4 CAMINO
PASO INFERIOR 5.2 CAMINO
PASO INFERIOR 5.5 CAMINO
5+000
PASO INFERIOR 5.9 PARTIDA MAS BLANCH
VIADUCTO 6.4 RAMAL ENLACE CV-32 L = 40 m
A-7
CV-31
PASO INFERIOR 7.7 CAMINO
PASO INFERIOR 7.9 CAMINO
7+500
PASO INFERIOR 8.8 CAMINO
PASO INFERIOR 8.9 CAMINO
CASTELLON
REPOSICIÓN DE CAMINO LOCAL
VIADUCTO 5.0 CAÑADA MOLINER L = 30 m
CV-3020
PASO INFERIOR 5.1 VÍA CAMINO
REPOSICIÓN CAMINO
REPOSICIÓN ESTE CAMINO
REPOSICIÓN OESTE CAMINO
REPOSICIÓN DE CAMINO LOCAL
VIADUCTO 6.2 CV-32 L = 85 m
TÉRMINO MUNICIPAL ALBALAT DELS SORELLS
VINALESA
VALENCIA
INICIO ALTERNATIVA I.1 0+000
ACEQUIA
CV-3041
CV-3173
TÉRMINO MUNICIPAL MASSAMAGRELL
PASO INFERIOR 6.7 CAMINO
PASO INFERIOR 7.3 CAMINO DE LIRIA
VIADUCTO 7.6 BARRANCO BORS L = 20 m
VIADUCTO 8.5 CV-300 L = 60 m
VIADUCTO 9.0 BARRANCO CALDERONA L = 60 m
CV-300
RAFELBUNYOL
TÉRMINO MUNICIPAL DE VALENCIA
CV-300
FOIOS
TÉRMINO MUNICIPAL DE FOIOS
MELIANA
LÍNEA 3 METRO VALENCIA
ALBALAT DELS SORELLS
CV-3017
CV-300
CV-3176
EMPERADOR
CV-313
MUSEROS
CV-3171
CV-3170
CV-32
MASSAMAGRELL
LA POBLA DE FARNALS
CV-300
CV-318
CV-306
CV-319
TÉRMINO MUNICIPAL VALENCIA
CV-32
MASSALFASSAR
ALBUIXECH
FC EXISTENTE VALENCIA-CASTELLÓN

LEYENDA

- RED NACIONAL DE CARRETERAS
- RED AUTONÓMICA Y LOCAL DE CARRETERAS
- GASEODUCTO BARCELONA-VIZCAYA-VALENCIA
- OLEODUCTO CASTELLÓN-VALENCIA
- LÍNEA CONVENCIONAL
- REPOSICIÓN DE VIALES

CLAVE

H1 H2

GOBIERNO DE ESPAÑA
MINISTERIO DE TRANSPORTES, MOVILIDAD Y AGENDA URBANA
SECRETARÍA DE ESTADO DE TRANSPORTES, MOVILIDAD Y AGENDA URBANA
SECRETARÍA GENERAL DE INFRAESTRUCTURAS
DIRECCIÓN GENERAL DE PLANIFICACIÓN Y EVALUACIÓN DE LA RED FERROVIARIA

TITULO:
ESTUDIO INFORMATIVO DE LA LÍNEA DE ALTA VELOCIDAD VALENCIA - CASTELLÓN

AUTOR:
SENER

ESCALA ORIGINAL:
1/25.000
Numérica: DIN A-3
0 0,25 0,5km
Gráfica:

FECHA:
FEBRERO 2021

Nº DE PLANO:
AN 15.1.1.1

HOJA 1 DE 2

TITULO DEL PLANO:
REPOSICIONES VIARIAS, SERVICIOS Y SERVIDUMBRES
REPOSICIONES VIARIAS
TRAMO I - ALTERNATIVA I.1

Revisión	Fecha	Aprobado	Fecha	Comprobado	Fecha	Realizado
Edición 1	26/02/2021	R.D.Q.	26/02/2021	I.R.H.	26/02/2021	A.G.L.

P0210J44

PASO INFERIOR 7.7 CAMINO
PASO INFERIOR 7.9 CAMINO
PASO INFERIOR 8.8 CAMINO
PASO INFERIOR 8.9 CAMINO
PASO INFERIOR 9.3 CAMINO
PASO INFERIOR 9.6 CAMINO
PASO INFERIOR 10.2 CAMINO
PASO INFERIOR 10.7 CAMÍ DE MAGRASANERS
PASO INFERIOR 11.3 CAMÍ LIRIA
PASO INFERIOR 12.0 CAMINO
PASO SUPERIOR 13.9 CAMINO
PASO SUPERIOR 14.1 CAMINO
PASO INFERIOR 14.6 CAMINO
PASO INFERIOR 15.2 CAMINO
REPOSICIÓN DE CAMINO LOCAL
PASO INFERIOR 7.3 CAMINO DE LIRIA
VIADUCTO 7.6 BARRANCO BORS L = 20 m
VIADUCTO 8.5 CV-300 L = 60 m
VIADUCTO 9.0 BARRANCO CALDERONA L = 60 m
ACEQUIA
VIADUCTO 10.0 BARRANC DEL PUIG L = 40 m
VIADUCTO 10.4 BARRANC PASCUAL L = 70 m
PASO INFERIOR 11.2 AVENIDA MOLÍ DE VENT
VIADUCTO 11.7 AP-7 L = 230 m
PASO INFERIOR 12.4 VÍA CAMINO
PASO INFERIOR 12.5 VÍA PISTA
7+500
10+000
12+500
15+000
FINAL ALTERNATIVA I.1 15+244.525
VALENCIA
CASTELLÓN
RAFELBUNYOL
PUÇOL
TÉRMINO MUNICIPAL DE PUÇOL
TÉRMINO MUNICIPAL GILET
GILET
CV-3280
CV-300
CV-306
CV-3007
A-7
V-23
N-234
FC EXISTENTE VALENCIA-CASTELLÓN
X = 725000
Y = 4387500
X = 727500
Y = 4395000
Y = 4392500
X = 730000
Y = 4395000
X = 732500
Y = 4385000
X = 723000
Y = 4387500
Y = 4390000

LEYENDA

- RED NACIONAL DE CARRETERAS
- RED AUTONÓMICA Y LOCAL DE CARRETERAS
- GASEODUCTO BARCELONA-VIZCAYA-VALENCIA
- OLEODUCTO CASTELLÓN-VALENCIA
- LÍNEA CONVENCIONAL
- REPOSICIÓN DE VIALES

CLAVE

H1 | H2

GOBIERNO DE ESPAÑA
MINISTERIO DE TRANSPORTES, MOVILIDAD Y AGENDA URBANA
SECRETARÍA DE ESTADO DE TRANSPORTES, MOVILIDAD Y AGENDA URBANA
SECRETARÍA GENERAL DE INFRAESTRUCTURAS
DIRECCIÓN GENERAL DE PLANIFICACIÓN Y EVALUACIÓN DE LA RED FERROVIARIA

TITULO:
ESTUDIO INFORMATIVO DE LA LÍNEA DE ALTA VELOCIDAD VALENCIA - CASTELLÓN

AUTOR:
SENER

ESCALA ORIGINAL:
1/25.000
Numérica: DIN A-3
0 0,25 0,5km
Gráfica:

FECHA:
FEBRERO 2021

Nº DE PLANO:
AN 15.1.1.1
HOJA 2 DE 2

TITULO DEL PLANO:
REPOSICIONES VIARIAS, SERVICIOS Y SERVIDUMBRES
REPOSICIONES VIARIAS
TRAMO I - ALTERNATIVA I.1

Revisión	Fecha	Aprobado	Fecha	Comprobado	Fecha	Realizado
Edición 1	26/02/2021	R.D.Q.	26/02/2021	I.R.H.	26/02/2021	A.G.L.

P0210J44

TÉRMINO MUNICIPAL DE VALENCIA
ALMÀSSERA
MELIANA
FOIOS
TÉRMINO MUNICIPAL DE FOIOS
ALBALAT DELS SORELLS
LÍNEA 3 METRO VALENCIA
MUSEROS
EMPERADOR
MASSAMAGRELL
LA POBLA DE FARNALS
TÉRMINO MUNICIPAL VALENCIA
MASSALFASSAR
ALBUIXECH
ALBORAIA/ ALBORAYA
ROCA-CÚPER
POLÍGONO INDUSTRIAL ALBUIXECH
PORT SAPLAYA
PLAYA POBLA DE FARNALS
MAR MEDITERRÁNEO
FC EXISTENTE VALENCIA-CASTELLÓN
VALENCIA
CASTELLÓN
CV-300
CV-3017
CV-316
CV-3171
CV-3170
CV-32
CV-313
CV-311
CV-318
V-21
X = 727500
X = 730000
X = 732500
Y = 4377500
Y = 4380000
Y = 4382500
Y = 4385000
0+000
2+500
5+000
7+500

PASO SUPERIOR 0.8 CAMÍ BARRANQUET
PASO SUPERIOR 1.3 CAMÍ DEL BORRIQUILLO
PASO INFERIOR 1.9 CV-3130
MURO LATERAL DE CONTENCIÓN
PASO INFERIOR 2.2 CAMINO
PASO INFERIOR 2.5 CAMINO
PASO INFERIOR 2.6 TRAVESÍA ROCA CUIPER
PASO INFERIOR 3.3 CAMINO
PASO INFERIOR 3.5 CAMINO
PASO SUPERIOR 4.2 VÍA PUENTE
PASO SUPERIOR 4.6 RAMAL FERROVIARIO FACTORIA STADLER RAIL
ESTACIÓN DE MASSALFASSAR
PASO SUPERIOR 5.5 CV-32 AMPLIACIÓN
PASO SUPERIOR 7.3 CALLE SAN JOSÉ AMPLIACIÓN
PASO SUPERIOR 8.2 CAMÍ DE STA. MARÍA AMPLIACIÓN
REPOSICIÓN APEADERO DE EL PUIG
PASO SUPERIOR 7.1 CAMÍ MORIS
PASO SUPERIOR 8.8 CV-3182 AMPLIACIÓN
PASO SUPERIOR 6.0 VÍA CAMINO AMPLIACIÓN
PASO SUPERIOR 6.6 CARRER MASSAMAGRELL AMPLIACIÓN
REPOSICIÓN VÍA CAMINO
REPOSICIÓN DE CAMINO LOCAL
PASO SUPERIOR 4.0 VÍA PISTA
MURO LATERAL DE CONTENCIÓN
VIADUCTO 2.8 FF.CC. VALENCIA - TARRAGONA L = 320 m
REPOSICIÓN DE CAMINO LOCAL
INICIO ALTERNATIVA I.2 0+000

LEYENDA

- RED NACIONAL DE CARRETERAS
- RED AUTONÓMICA Y LOCAL DE CARRETERAS
- GASEODUCTO BARCELONA-VIZCAYA-VALENCIA
- OLEODUCTO CASTELLÓN-VALENCIA
- LÍNEA CONVENCIONAL
- REPOSICIÓN DE VIALES

CLAVE

H1 | H2

GOBIERNO DE ESPAÑA
MINISTERIO DE TRANSPORTES, MOVILIDAD Y AGENDA URBANA
SECRETARÍA DE ESTADO DE TRANSPORTES, MOVILIDAD Y AGENDA URBANA
SECRETARÍA GENERAL DE INFRAESTRUCTURAS
DIRECCIÓN GENERAL DE PLANIFICACIÓN Y EVALUACIÓN DE LA RED FERROVIARIA

TITULO:
ESTUDIO INFORMATIVO DE LA LÍNEA DE ALTA VELOCIDAD VALENCIA - CASTELLÓN

AUTOR:
SENER

ESCALA ORIGINAL:
1/25.000
Numérica: DIN A-3
0 0,25 0,5km
Gráfica:

FECHA:
FEBRERO 2021

Nº DE PLANO:
AN 15.1.1.2
HOJA 1 DE 2

TITULO DEL PLANO:
REPOSICIONES VIARIAS, SERVICIOS Y SERVIDUMBRES
REPOSICIONES VIARIAS
TRAMO I - ALTERNATIVA I.2

Revisión	Edición 1
Fecha	26/02/2021
Aprobado	R.D.Q.
Fecha	26/02/2021
Comprobado	I.R.H.
Fecha	26/02/2021
Realizado	A.G.L.

P0210J44

LÍNEA 3
METRO VALENCIA

LA POBLA DE FARNALS

EL PUIG DE SANTA MARIA

PUÇOL

REPOSICIÓN APEADERO DE EL PUIG

PASO SUPERIOR 9.3
CV-319 / AVDA. DE LA PAU
AMPLIACIÓN

VIADUCTO 10.5
BARRANC DEL PUIG
L = 40 m

PASO SUPERIOR 8.2
CAMÍ DE STA. MARÍA
AMPLIACIÓN

PASO SUPERIOR 11.0
CAMINO

PASO SUPERIOR 8.8
CV-3182
AMPLIACIÓN

REPOSICIÓN
DE VÍA EXISTENTE

PASO SUPERIOR 9.9
CAMINO

FC EXISTENTE
VALENCIA-CASTELLÓN

PASO SUPERIOR 13.3
CAMÍ DE L'ASSAGADOR

PASO INFERIOR 11.7
CAMINO

PASO INFERIOR 12.6
CAMÍ DE L'ALQUERÍA

PASO SUPERIOR 13.1
CAMINO

PASO SUPERIOR 14.4
CV-311

PASO SUPERIOR 14.8
CAMINO

PASO SUPERIOR 14.5
CAMINO

PASO SUPERIOR 15.4
CAMINO

PASO SUPERIOR 15.7
CAMINO

VIADUCTO 12.1
CAMÍ DE LA MAR
L = 85 m

VIADUCTO 12.3
V-21
L = 200 m

REPOSICIÓN DE
CAMINO LOCAL

FINAL ALTERNATIVA I.2
16+007.253

TÉRMINO MUNICIPAL
EL PUIG DE SANTA MARIA

TÉRMINO MUNICIPAL
DE PUÇOL

TÉRMINO MUNICIPAL
DE SAGUNTO

VALENCIA

CASTELLÓN

CV-318 CV-306 CV-319 CV-3007 CV-309

V-21 V-23 A-7

7+500 10+000 11+500 15+000 16+000

X = 730000 X = 732500 X = 735000

Y = 4385000 Y = 4387500 Y = 4390000 Y = 4392500

LEYENDA

- RED NACIONAL DE CARRETERAS
- RED AUTONÓMICA Y LOCAL DE CARRETERAS
- GASEODUCTO BARCELONA-VIZCAYA-VALENCIA
- OLEODUCTO CASTELLÓN-VALENCIA
- LÍNEA CONVENCIONAL
- REPOSICIÓN DE VIALES

CLAVE

H1 | H2

GOBIERNO DE ESPAÑA
MINISTERIO DE TRANSPORTES, MOVILIDAD Y AGENDA URBANA
SECRETARÍA DE ESTADO DE TRANSPORTES, MOVILIDAD Y AGENDA URBANA
SECRETARÍA GENERAL DE INFRAESTRUCTURAS
DIRECCIÓN GENERAL DE PLANIFICACIÓN Y EVALUACIÓN DE LA RED FERROVIARIA

TITULO:
ESTUDIO INFORMATIVO DE LA LÍNEA DE ALTA VELOCIDAD
VALENCIA - CASTELLÓN

AUTOR:
SENER

ESCALA ORIGINAL:
1/25.000
Numérica: DIN A-3
0 0,25 0,5km
Gráfica:

FECHA:
FEBRERO 2021

Nº DE PLANO:
AN 15.1.1.2
HOJA 2 DE 2

TITULO DEL PLANO:
REPOSICIONES VIARIAS, SERVICIOS Y SERVIDUMBRES
REPOSICIONES VIARIAS
TRAMO I - ALTERNATIVA I.2

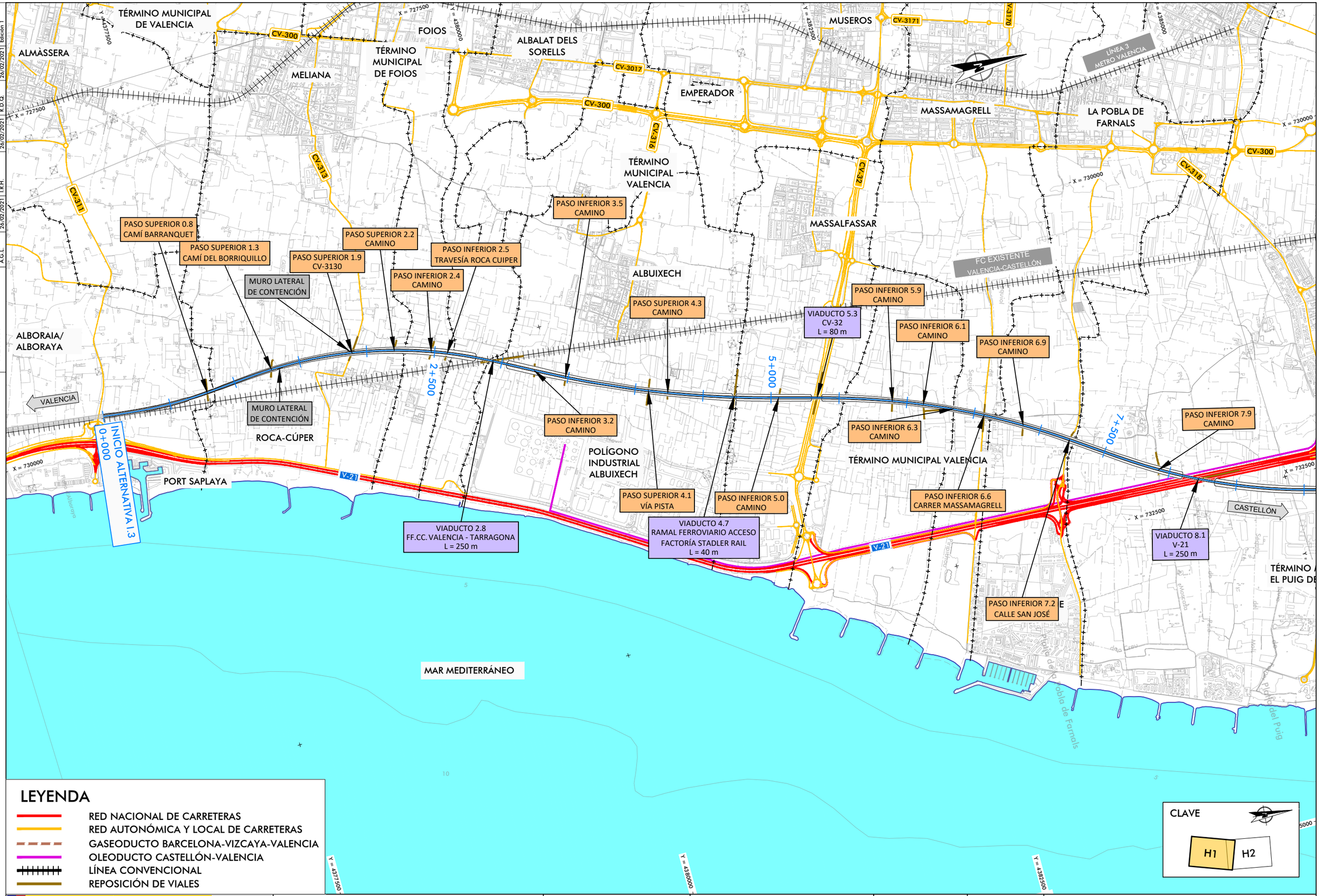

Revisión	Fecha	Aprobado	Fecha	Comprobado	Fecha	Realizado
Edición 1	26/02/2021	R.D.Q.	26/02/2021	I.R.H.	26/02/2021	A.G.L.

P0210J44

GOBIERNO DE ESPAÑA — MINISTERIO DE TRANSPORTES, MOVILIDAD Y AGENDA URBANA

SECRETARÍA DE ESTADO DE TRANSPORTES, MOVILIDAD Y AGENDA URBANA
SECRETARÍA GENERAL DE INFRAESTRUCTURAS
DIRECCIÓN GENERAL DE PLANIFICACIÓN Y EVALUACIÓN DE LA RED FERROVIARIA

TITULO: ESTUDIO INFORMATIVO DE LA LÍNEA DE ALTA VELOCIDAD VALENCIA - CASTELLÓN

AUTOR: SENER

ESCALA ORIGINAL: 1/25.000 — Numérica: DIN A-3 — Gráfica: 0 0,25 0,5km

FECHA: FEBRERO 2021

Nº DE PLANO: AN 15.1.1.3

HOJA 1 DE 2

TITULO DEL PLANO: REPOSICIONES VIARIAS, SERVICIOS Y SERVIDUMBRES
REPOSICIONES VIARIAS
TRAMO I - ALTERNATIVA I.3

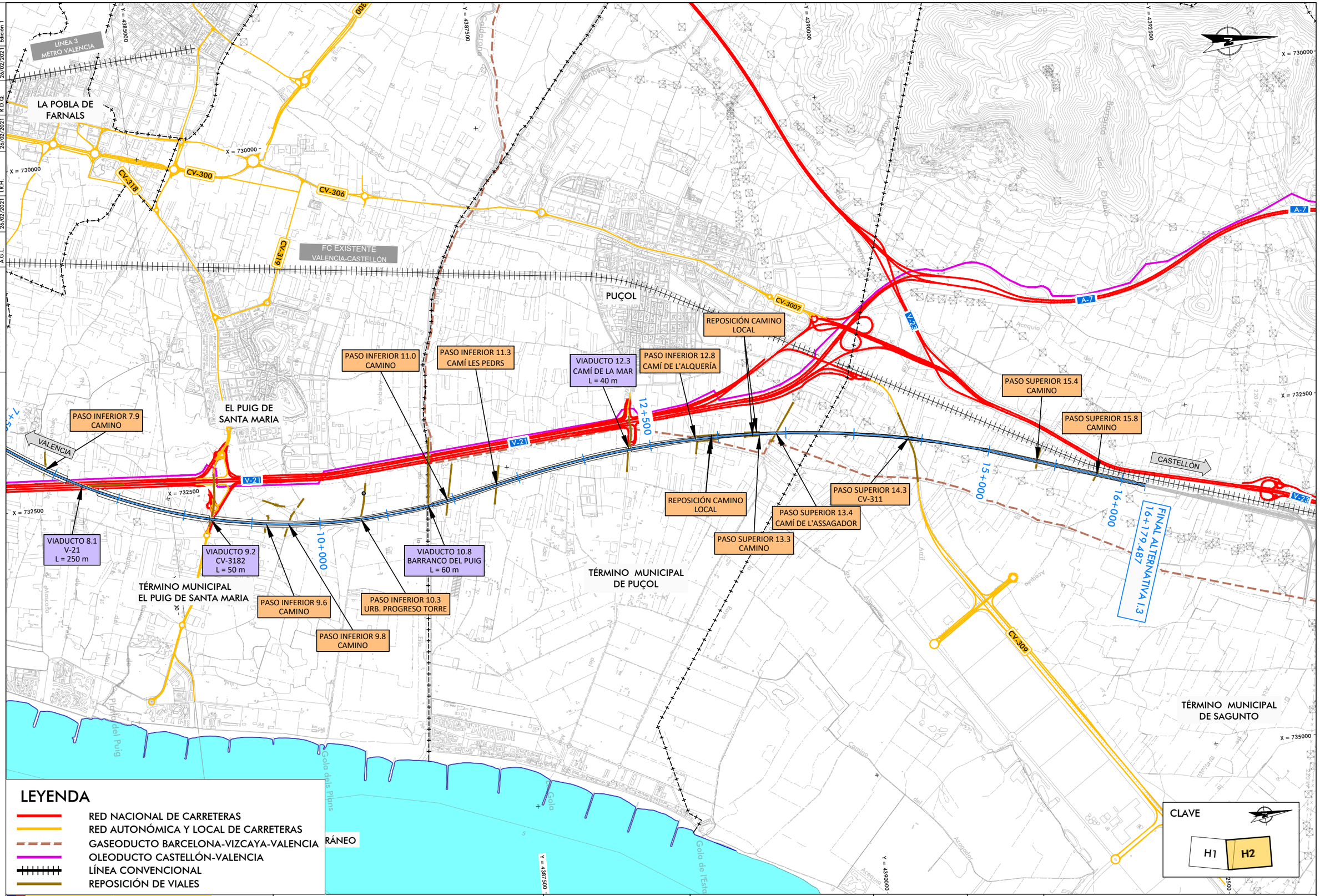

Revisión	Fecha	Aprobado	Fecha	Comprobado	Fecha	Realizado
Edición 1	26/02/2021	R.D.Q.	26/02/2021	I.R.H.	26/02/2021	A.G.L.

P0210J44

GOBIERNO DE ESPAÑA — MINISTERIO DE TRANSPORTES, MOVILIDAD Y AGENDA URBANA — SECRETARÍA DE ESTADO DE TRANSPORTES, MOVILIDAD Y AGENDA URBANA — SECRETARÍA GENERAL DE INFRAESTRUCTURAS — DIRECCIÓN GENERAL DE PLANIFICACIÓN Y EVALUACIÓN DE LA RED FERROVIARIA

TITULO: ESTUDIO INFORMATIVO DE LA LÍNEA DE ALTA VELOCIDAD VALENCIA - CASTELLÓN

AUTOR: SENER

ESCALA ORIGINAL: 1/25.000 — Numérica: DIN A-3 — 0 0,25 0,5km — Gráfica:

FECHA: FEBRERO 2021

Nº DE PLANO: AN 15.1.1.3

HOJA 2 DE 2

TITULO DEL PLANO: REPOSICIONES VIARIAS, SERVICIOS Y SERVIDUMBRES REPOSICIONES VIARIAS TRAMO I - ALTERNATIVA I.3

Revisión	Fecha	Agrobado	Fecha	Comprobado	Fecha	Realizado
Edición 1	26/02/2021	R.D.Q.	26/02/2021	I.R.H.	26/02/2021	A.G.L.

P0210J44

MONCADA
ALFARA DEL PATRIARCA
ALFARAIG
VINALESA
TÉRMINO MUNICIPAL DE VALENCIA
FOIOS
TÉRMINO MUNICIPAL DE FOIOS
MELIANA
ALBALAT DELS SORELLS
TÉRMINO MUNICIPAL ALBALAT DELS SORELLS
EMPERADOR
TÉRMINO MUNICIPAL VALENCIA
ALBUIXECH
MUSEROS
TÉRMINO MUNICIPAL MUSEROS
TÉRMINO MUNICIPAL MASSAMAGRELL
MASSAMAGRELL
MASSALFASSAR
RAFELBUNYOL
LA POBLA DE FARNALS
LÍNEA 3 METRO VALENCIA

VALENCIA
CASTELLÓN
ACEQUIA
INICIO ALTERNATIVA I.6 0+000

CV-304
CV-300
CV-313
CV-3017
CV-316
CV-32
CV-3173
CV-3171
CV-320
CV-318
CV-319
A-7

PASO SUPERIOR 0.1 CAMINO
PASO SUPERIOR 1.1 CARRER AMPLE
PASO INFERIOR 1.7 CAMINO
PASO INFERIOR 2.4 CARRETERA RAFELBUÑOL
PASO INFERIOR 3.2 CAMINO
PASO INFERIOR 3.2 CAMINO
PASO INFERIOR 4.1 CV-3020
PASO INFERIOR 4.4 CAMINO
PASO INFERIOR 5.2 CAMINO
PASO INFERIOR 5.5 CAMINO
PASO INFERIOR 5.9 PARTIDA MAS BLANCH
PASO INFERIOR 6.7 CAMINO
PASO INFERIOR 7.7 CAMINO
PASO INFERIOR 7.9 CAMINO
PASO INFERIOR 8.8 CAMINO
PASO INFERIOR 8.9 CAMINO
PASO INFERIOR 7.3 CAMINO DE LIRIA

REPOSICIÓN DE CAMINO LOCAL
REPOSICIÓN OESTE CAMINO
REPOSICIÓN ESTE CAMINO
REPOSICIÓN CAMINO
REPOSICIÓN DE CAMINO LOCAL

VIADUCTO 5.0 CAÑADA MOLINER L = 30 m
PASO INFERIOR 5.1 VÍA CAMINO
VIADUCTO 6.4 RAMAL ENLACE CV-32 L = 40 m
VIADUCTO 6.2 CV-32 L = 85 m
VIADUCTO 7.6 BARRANCO BORS L = 20 m
VIADUCTO 8.5 CV-300 L = 60 m
VIADUCTO 9.0 BARRANCO CALDERONA L = 60 m

2+500
5+000
7+500

LEYENDA

- RED NACIONAL DE CARRETERAS
- RED AUTONÓMICA Y LOCAL DE CARRETERAS
- GASEODUCTO BARCELONA-VIZCAYA-VALENCIA
- OLEODUCTO CASTELLÓN-VALENCIA
- LÍNEA CONVENCIONAL
- REPOSICIÓN DE VIALES

CLAVE
H1
H2

GOBIERNO DE ESPAÑA
MINISTERIO DE TRANSPORTES, MOVILIDAD Y AGENDA URBANA
SECRETARÍA DE ESTADO DE TRANSPORTES, MOVILIDAD Y AGENDA URBANA
SECRETARÍA GENERAL DE INFRAESTRUCTURAS
DIRECCIÓN GENERAL DE PLANIFICACIÓN Y EVALUACIÓN DE LA RED FERROVIARIA

TITULO:
ESTUDIO INFORMATIVO DE LA LÍNEA DE ALTA VELOCIDAD VALENCIA - CASTELLÓN

AUTOR:
SENER

ESCALA ORIGINAL:
1/25.000
Numérica: DIN A-3
0 0,25 0,5km
Gráfica:

FECHA:
FEBRERO 2021

Nº DE PLANO:
AN 15.1.1.4
HOJA 1 DE 2

TITULO DEL PLANO:
REPOSICIONES VIARIAS, SERVICIOS Y SERVIDUMBRES
REPOSICIONES VIARIAS
TRAMO I - ALTERNATIVA I.6

Revisión	Fecha	Aprobado	Fecha	Comprobado	Fecha	Realizado
Edición 1	26/02/2021	R.D.Q.	26/02/2021	I.R.H.	26/02/2021	A.G.L.

P0210J44

TÉRMINO MUNICIPAL GILET

TÉRMINO MUNICIPAL DE PUÇOL

PASO INFERIOR 6.7 CAMINO
PASO INFERIOR 7.7 CAMINO
PASO INFERIOR 7.9 CAMINO
PASO INFERIOR 8.8 CAMINO
PASO INFERIOR 8.9 CAMINO
PASO INFERIOR 9.3 CAMINO
PASO INFERIOR 9.6 CAMINO
PASO INFERIOR 10.2 CAMINO
PASO INFERIOR 10.8 CAMÍ DE MAGRASANERS
PASO INFERIOR 11.2 AVENIDA MOLÍ DE VENT
PASO INFERIOR 11.5 CAMINO
PASO INFERIOR 11.8 CAMINO
PASO INFERIOR 12.7 CAMINO
PASO INFERIOR 13.9 CAMINO
PASO INFERIOR 14.6 CAMINO AMPLIACIÓN

VIADUCTO 6.4 RAMAL ENLACE CV-32 L = 40 m
VIADUCTO 6.2 CV-32 L = 85 m
VIADUCTO 7.6 BARRANCO BORS L = 20 m
VIADUCTO 8.5 CV-300 L = 60 m
VIADUCTO 9.0 BARRANCO CALDERONA L = 60 m
VIADUCTO 10.0 BARRANC DEL PUIG L = 40 m
VIADUCTO 10.4 BARRANC PASCUAL L = 70 m
VIADUCTO 12.2 VÍA PISTA L = 70 m
VIADUCTO 12.9 V-21 L = 65 m
VIADUCTO 13.0 CAMINO L = 75 m
VIADUCTO 13.4 V-23 L = 165 m
VIADUCTO 14.0 LINEA FF.CC. VALENCIA-CASTELLÓN L = 300 m

PASO INFERIOR 7.3 CAMINO DE LIRIA
ACEQUIA

7+500
10+000
12+500
15+000

FINAL ALTERNATIVA I.6
15+428.665

VALENCIA
CASTELLÓN

RAFELBUNYOL
EL PUIG DE SANTA MARIA
PUÇOL
TÉRMINO MUNICIPAL DE SAGUNTO

LÍNEA 3 METRO VALENCIA
FC EXISTENTE VALENCIA-CASTELLÓN

CV-300
CV-306
CV-318
CV-319
CV-3007
CV-309
V-21
V-23
A-7

CLAVE
H1
H2

LEYENDA

- RED NACIONAL DE CARRETERAS
- RED AUTONÓMICA Y LOCAL DE CARRETERAS
- GASEODUCTO BARCELONA-VIZCAYA-VALENCIA
- OLEODUCTO CASTELLÓN-VALENCIA
- LÍNEA CONVENCIONAL
- REPOSICIÓN DE VIALES

GOBIERNO DE ESPAÑA
MINISTERIO DE TRANSPORTES, MOVILIDAD Y AGENDA URBANA
SECRETARÍA DE ESTADO DE TRANSPORTES, MOVILIDAD Y AGENDA URBANA
SECRETARÍA GENERAL DE INFRAESTRUCTURAS
DIRECCIÓN GENERAL DE PLANIFICACIÓN Y EVALUACIÓN DE LA RED FERROVIARIA

TITULO:
ESTUDIO INFORMATIVO DE LA LÍNEA DE ALTA VELOCIDAD VALENCIA - CASTELLÓN

AUTOR:
SENER

ESCALA ORIGINAL:
1/25.000
Numérica: DIN A-3
0 0,25 0,5km
Gráfica:

FECHA:
FEBRERO 2021

Nº DE PLANO:
AN 15.1.1.4
HOJA 2 DE 2

TITULO DEL PLANO:
REPOSICIONES VIARIAS, SERVICIOS Y SERVIDUMBRES
REPOSICIONES VIARIAS
TRAMO I - ALTERNATIVA I.6

Revisión	Fecha	Agrobado	Fecha	Comprobado	Fecha	Realizado
Edición 1	26/02/2021	R.D.Q.	26/02/2021	I.R.H.	26/02/2021	A.G.L.

P0210I44

TÉRMINO MUNICIPAL DE PUÇOL

TÉRMINO MUNICIPAL GILET

GILET

PETRÉS

SAGUNTO/SAGUNT

CASTELLÓN

VALENCIA

INICIO ALTERNATIVA II.1
0+000

2+500

5+000

MURO LATERAL DE CONTENCIÓN

PASO SUPERIOR 0.9 CAMINO LOCAL

PASO SUPERIOR 0.7 CAMINO LOCAL

REPOSICIÓN CAMINO LOCAL

PASO SUPERIOR 3.4 CV-324

REPOSICIÓN CARRETERA CV-324

REPOSICIÓN CAMINO LOCAL

PASO INFERIOR 4.4 CAMINO LOCAL

REPOSICIÓN CAMINO LOCAL

PASO INFERIOR 4.6 CAMINO LOCAL

REPOSICIÓN CARRETERA CV-324

VIADUCTO 1.7 RÍO PALANCIA L = 1.125 m

TÚNEL SERRA CALDERONA II L = 425 m

MURO LATERAL DE CONTENCIÓN

TÚNEL SERRA CALDERONA I L = 330 m

PASO INFERIOR 4.0 CAMINO LOCAL

VIADUCTO 4.0 BARRANC BONILLES L = 50 m

FC EXISTENTE VALENCIA-CASTELLÓN

LÍNEA C-5 CERCANÍAS VALENCIA

CV-3280

CV-3007

CV-324

CV-314

A-7

V-23

N-340

N-234

LEYENDA

- RED NACIONAL DE CARRETERAS
- RED AUTONÓMICA Y LOCAL DE CARRETERAS
- GASEODUCTO BARCELONA-VIZCAYA-VALENCIA
- OLEODUCTO CASTELLÓN-VALENCIA
- LÍNEA CONVENCIONAL
- REPOSICIÓN DE VIALES

CLAVE

H1 | H2 | H3

GOBIERNO DE ESPAÑA
MINISTERIO DE TRANSPORTES, MOVILIDAD Y AGENDA URBANA
SECRETARÍA DE ESTADO DE TRANSPORTES, MOVILIDAD Y AGENDA URBANA
SECRETARÍA GENERAL DE INFRAESTRUCTURAS
DIRECCIÓN GENERAL DE PLANIFICACIÓN Y EVALUACIÓN DE LA RED FERROVIARIA

TITULO:
ESTUDIO INFORMATIVO DE LA LÍNEA DE ALTA VELOCIDAD VALENCIA - CASTELLÓN

AUTOR:
SENER

ESCALA ORIGINAL:
1/25.000
0 0,25 0,5km
Numérica: DIN A-3
Gráfica:

FECHA:
FEBRERO 2021

Nº DE PLANO:
AN 15.1.2.1

HOJA 1 DE 3

TITULO DEL PLANO:
REPOSICIONES VIARIAS, SERVICIOS Y SERVIDUMBRES
REPOSICIONES VIARIAS
TRAMO II - ALTERNATIVA II.1

Revisión	Fecha	Aprobado	Fecha	Comprobado	Fecha	Realizado
Edición 1	26/02/2021	R.D.Q.	26/02/2021	I.R.H.	26/02/2021	A.G.L.

P0210J44

REPOSICIÓN CAMINO LOCAL
PASO INFERIOR 4.4 CAMINO LOCAL
REPOSICIÓN CAMINO LOCAL
PASO INFERIOR 5.6 CAMINO LOCAL
PASO INFERIOR 4.6 CAMINO LOCAL
VALENCIA
5+000
PASO SUPERIOR 6.7 CAMINO LOCAL
REPOSICIÓN CAMINO LOCAL
PASO INFERIOR 7.7 CAMINO LOCAL
PASO INFERIOR 8.3 CAMINO LOCAL
7+500
PASO SUPERIOR 6.5 CAMINO LOCAL
BENIFAIRÓ DE LES VALLS
FAURA
VIADUCTO 9.1 ENTRADA FAURA L = 140 m
PASO INFERIOR 9.5 CAMINO LOCAL
CV-3201
QUART DE LES VALLS
QUARTELL
VIADUCTO 9.9 BARRANC DE CUARTELL L = 130 m
CV-320
BENAVITES
REPOSICIÓN CAMINO LOCAL
PASO INFERIOR 10.6 CAMINO LOCAL
10+000
CV-3211
REPOSICIÓN CAMINO LOCAL
REPOSICIÓN CAMINO LOCAL
REPOSICIÓN CAMINO LOCAL
REPOSICIÓN CAMINO LOCAL
REPOSICIÓN CAMINO LOCAL
TÉRMINO MUNICIPAL QUARTELL
CV-323
MURO LATERAL DE CONTENCIÓN
VIADUCTO 11.3 BARRANC DEL ARQUET L = 115 m
REPOSICIÓN CAMINO LOCAL
PASO INFERIOR 11.1 CAMINO LOCAL
REPOSICIÓN CAMINO LOCAL
PASO INFERIOR 12.5 CAMINO LOCAL
REPOSICIÓN CAMINO LOCAL
PASO INFERIOR 13.1 CAMINO LOCAL
REPOSICIÓN CAMINO LOCAL
12+500
CASTELLÓN
PASO INFERIOR 11.9 CAMINO LOCAL
REPOSICIÓN CAMINO LOCAL
PASO INFERIOR 12.9 CAMINO LOCAL
CV-2311
ALMENARA
FC EXISTENTE VALENCIA-CASTELLÓN
A-7
AP-7
N-340
E-15 / AP-7

LEYENDA

- RED NACIONAL DE CARRETERAS
- RED AUTONÓMICA Y LOCAL DE CARRETERAS
- GASEODUCTO BARCELONA-VIZCAYA-VALENCIA
- OLEODUCTO CASTELLÓN-VALENCIA
- LÍNEA CONVENCIONAL
- REPOSICIÓN DE VIALES

CLAVE

H1 | H2 | H3

GOBIERNO DE ESPAÑA
MINISTERIO DE TRANSPORTES, MOVILIDAD Y AGENDA URBANA
SECRETARÍA DE ESTADO DE TRANSPORTES, MOVILIDAD Y AGENDA URBANA
SECRETARÍA GENERAL DE INFRAESTRUCTURAS
DIRECCIÓN GENERAL DE PLANIFICACIÓN Y EVALUACIÓN DE LA RED FERROVIARIA

TITULO:
ESTUDIO INFORMATIVO DE LA LÍNEA DE ALTA VELOCIDAD VALENCIA - CASTELLÓN

AUTOR:
SENER

ESCALA ORIGINAL:
1/25.000
Numérica: DIN A-3
0 0,25 0,5km
Gráfica:

FECHA:
FEBRERO 2021

Nº DE PLANO:
AN 15.1.2.1
HOJA 2 DE 3

TITULO DEL PLANO:
REPOSICIONES VIARIAS, SERVICIOS Y SERVIDUMBRES
REPOSICIONES VIARIAS
TRAMO II - ALTERNATIVA II.1

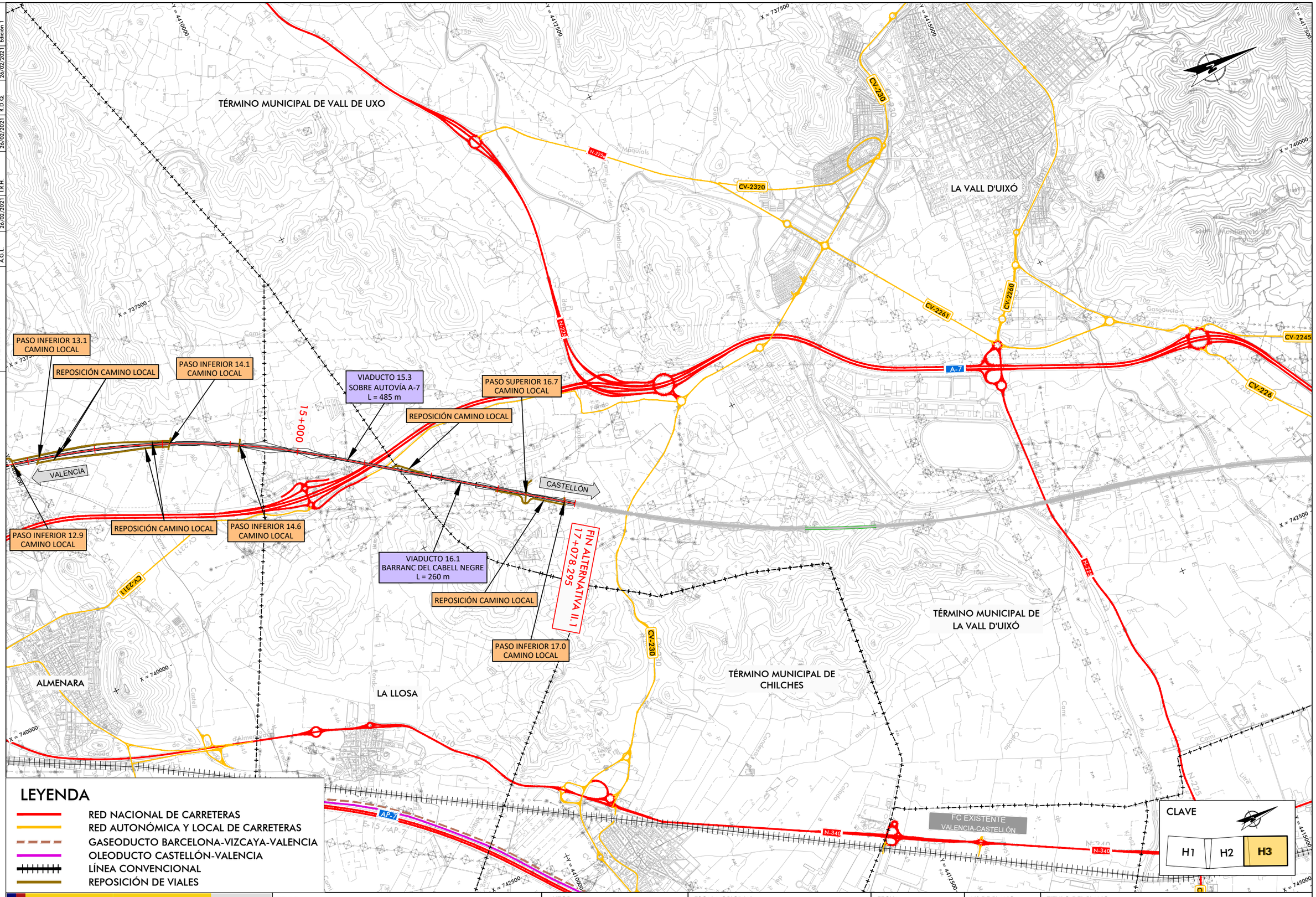

Realizado	Fecha	Comprobado	Fecha	Aprobado	Fecha	Revisión
A.G.L.	26/02/2021	I.R.H.	26/02/2021	R.D.Q.	26/02/2021	Edición 1

P0210J44

GOBIERNO DE ESPAÑA — MINISTERIO DE TRANSPORTES, MOVILIDAD Y AGENDA URBANA

SECRETARÍA DE ESTADO DE TRANSPORTES, MOVILIDAD Y AGENDA URBANA
SECRETARÍA GENERAL DE INFRAESTRUCTURAS
DIRECCIÓN GENERAL DE PLANIFICACIÓN Y EVALUACIÓN DE LA RED FERROVIARIA

TITULO: ESTUDIO INFORMATIVO DE LA LÍNEA DE ALTA VELOCIDAD VALENCIA - CASTELLÓN

AUTOR: SENER

ESCALA ORIGINAL: 1/25.000 — Numérica: DIN A-3 — 0 0,25 0,5km — Gráfica:

FECHA: FEBRERO 2021

Nº DE PLANO: AN 15.1.2.1

HOJA 3 DE 3

TITULO DEL PLANO: REPOSICIONES VIARIAS, SERVICIOS Y SERVIDUMBRES
REPOSICIONES VIARIAS
TRAMO II - ALTERNATIVA II.1

Revisión	Fecha	Aprobado	Fecha	Comprobado	Fecha	Realizado	
Edición 1	26/02/2021	R.D.Q.	26/02/2021	I.R.H.	26/02/2021	A.G.L.	P0210144

REMODELACIÓN ACCESO ACTUAL PUERTO DE SAGUNTO

SAGUNTO/SAGUNT

VIADUCTO 2.3
LÍNEA FF.CC. PUERTO SAGUNTO
L = 98 m

PASO SUPERIOR 3.0
SAGUNTO

PASO SUPERIOR 5.0
CAMINO DE LA TORRETA

PASO INFERIOR 4.1
CV-317

VIADUCTO 1.1
NUEVA LÍNEA FF.CC
PUERTO SAGUNTO
L = 128 m

INICIO ALTERNATIVA II.2
0+000

2+500

5+000

FC EXISTENTE
VALENCIA-CASTELLÓN

VALENCIA

CASTELLÓN

PASO SUPERIOR 3.8
SAGUNTO N-237

VIADUCTO 3.8
RÍO PALANCIA
L = 180 m

VIADUCTO 1.9
LÍNEA FF.CC. PUERTO SAGUNTO Y
CARRETERA V-23
L =240 m

PASO INFERIOR 0.7
CAMINO LOCAL

VIADUCTO 1.4
NUEVA LÍNEA FF.CC
PUERTO SAGUNTO
L =114 m

TÉRMINO MUNICIPAL
DE SAGUNTO

LÍNEA C-5
CERCANÍAS VALENCIA

CV-324

CV-314

CV-309

CV-317

A-7

N-234

N-340

N-237

V-23

V-21

V-3007

V-31

V-32

LEYENDA

- RED NACIONAL DE CARRETERAS
- RED AUTONÓMICA Y LOCAL DE CARRETERAS
- GASEODUCTO BARCELONA-VIZCAYA-VALENCIA
- OLEODUCTO CASTELLÓN-VALENCIA
- LÍNEA CONVENCIONAL
- REPOSICIÓN DE VIALES

CLAVE

H1	H2	H3

GOBIERNO DE ESPAÑA
MINISTERIO DE TRANSPORTES, MOVILIDAD Y AGENDA URBANA
SECRETARÍA DE ESTADO DE TRANSPORTES, MOVILIDAD Y AGENDA URBANA
SECRETARÍA GENERAL DE INFRAESTRUCTURAS
DIRECCIÓN GENERAL DE PLANIFICACIÓN Y EVALUACIÓN DE LA RED FERROVIARIA

TITULO:
ESTUDIO INFORMATIVO DE LA LÍNEA DE ALTA VELOCIDAD
VALENCIA - CASTELLÓN

AUTOR:
SENER

ESCALA ORIGINAL:
1/25.000
Numérica: DIN A-3
0 0,25 0,5km
Gráfica:

FECHA:
FEBRERO 2021

Nº DE PLANO:
AN 15.1.2.2
HOJA 1 DE 3

TITULO DEL PLANO:
REPOSICIONES VIARIAS, SERVICIOS Y SERVIDUMBRES
REPOSICIONES VIARIAS
TRAMO II - ALTERNATIVA II.2

	Realizado	Fecha	Comprobado	Fecha	Agrobado	Fecha	Revisión
P0210144	A.G.L.	26/02/2021	I.R.H.	26/02/2021	R.D.Q.	26/02/2021	Edición 1

FAURA
QUARTELL
BENAVITES
ALMENARA
TÉRMINO MUNICIPAL QUARTELL
FC EXISTENTE VALENCIA-CASTELLÓN
PROVINCIA VALENCIA
PROVINCIA CASTELLÓN
VALENCIA
CASTELLÓN
MAR MEDI

PASO INFERIOR 6.9 CAMINO LOCAL
REPOSICIÓN CAMINO
REPOSICIÓN CAMINO
PASO INFERIOR 8.1 CAMINO LOCAL
PASO INFERIOR 7.7 CAMINO LOCAL
VIADUCTO 8.8 CV-320 L= 85m
PASO INFERIOR 9.3 CAMINO LOCAL
VIADUCTO 10.0 CV-3232 L= 50m
REPOSICIÓN CAMINO
PASO INFERIOR 9.6 CAMINO LOCAL
REPOSICIÓN CAMINO
VIADUCTO 9.7 SÈQUIA DEL REI L= 70m
REPOSICIÓN CAMINO
PASO INFERIOR 10.8 CAMINO LOCAL
REPOSICIÓN CAMINO
PASO INFERIOR 11.1 AV. DE LA VALL DE SEGÓ
PASO INFERIOR 11.5 CAMÍ DEL RACÓ
PASO INFERIOR 11.9 CAMINO LOCAL
PASO INFERIOR 12.4 CAMINO DEL CABEÇOL
REPOSICIÓN CAMINO
PASO INFERIOR 12.7 CAMINO FUENTE DE LA BOTA
PASO INFERIOR 12.8 CAMINO LOCAL
REPOSICIÓN CAMINO
PASO INFERIOR 13.1 CAMINO LOCAL
PASO SUPERIOR 13.7 CAMINO LOCAL
REPOSICIÓN CAMINO
PASO SUPERIOR 14.8 CAMINO LOCAL
REPOSICIÓN CAMINO

7+500
10+000
12+500
15+000

LEYENDA

- RED NACIONAL DE CARRETERAS
- RED AUTONÓMICA Y LOCAL DE CARRETERAS
- GASEODUCTO BARCELONA-VIZCAYA-VALENCIA
- OLEODUCTO CASTELLÓN-VALENCIA
- LÍNEA CONVENCIONAL
- REPOSICIÓN DE VIALES

CLAVE

H1 | H2 | H3

GOBIERNO DE ESPAÑA
MINISTERIO DE TRANSPORTES, MOVILIDAD Y AGENDA URBANA
SECRETARÍA DE ESTADO DE TRANSPORTES, MOVILIDAD Y AGENDA URBANA
SECRETARÍA GENERAL DE INFRAESTRUCTURAS
DIRECCIÓN GENERAL DE PLANIFICACIÓN Y EVALUACIÓN DE LA RED FERROVIARIA

TITULO: ESTUDIO INFORMATIVO DE LA LÍNEA DE ALTA VELOCIDAD VALENCIA - CASTELLÓN

AUTOR: SENER

ESCALA ORIGINAL: 1/25.000 (0 0,25 0,5km)
Numérica: DIN A-3
Gráfica:

FECHA: FEBRERO 2021

Nº DE PLANO: AN 15.1.2.2
HOJA 2 DE 3

TITULO DEL PLANO: REPOSICIONES VIARIAS, SERVICIOS Y SERVIDUMBRES
REPOSICIONES VIARIAS
TRAMO II - ALTERNATIVA II.2

Revisión	Fecha	Aprobado	Fecha	Comprobado	Fecha	Realizado	P0210144
Edición 1	26/02/2021	R.D.Q.	26/02/2021	I.R.H.	26/02/2021	A.G.L.	

TÉRMINO MUNICIPAL DE LA VALL D'UIXÓ

TÉRMINO MUNICIPAL DE CHILCHES

LA LLOSA

TÉRMINO MUNICIPAL CHILCHES/XILXES

TÉRMINO MUNICIPAL DE MONCOFAR

MONCOFAR

MAR MEDITERRÁNEO

FC EXISTENTE VALENCIA-CASTELLÓN

PASO SUPERIOR 14.8 CAMINO LOCAL

REPOSICIÓN CAMINO

PASO INFERIOR 15.7 CAMINO LOCAL

PASO INFERIOR 16.1 CAMINO LOCAL ACEQUIA DE LA RAYA

PASO INFERIOR 17.9 CAMINO LOCAL

PASO SUPERIOR 18.5 CAMINO DE MONCOFA

PASO INFERIOR 19.0 CAMINO LOCAL

REPOSICIÓN CAMINO

PASO SUPERIOR 17.3 CAMINO LOCAL

PASO INFERIOR 17.5 CAMINO LOCAL

REPOSICIÓN CAMINO

VALENCIA

CASTELLÓN

15+000

17+500

FIN ALTERNATIVA II.2
19+000.000

CV-2310

CV-2280

CV-2250

N-340

N-225

AP-7

X = 740000

X = 742500

X = 745000

X = 747500

Y = 4410000

Y = 4407500

Y = 4412500

Y = 4415000

LEYENDA

- RED NACIONAL DE CARRETERAS
- RED AUTONÓMICA Y LOCAL DE CARRETERAS
- GASEODUCTO BARCELONA-VIZCAYA-VALENCIA
- OLEODUCTO CASTELLÓN-VALENCIA
- LÍNEA CONVENCIONAL
- REPOSICIÓN DE VIALES

CLAVE

H1 | H2 | H3

GOBIERNO DE ESPAÑA
MINISTERIO DE TRANSPORTES, MOVILIDAD Y AGENDA URBANA
SECRETARÍA DE ESTADO DE TRANSPORTES, MOVILIDAD Y AGENDA URBANA
SECRETARÍA GENERAL DE INFRAESTRUCTURAS
DIRECCIÓN GENERAL DE PLANIFICACIÓN Y EVALUACIÓN DE LA RED FERROVIARIA

TITULO:
ESTUDIO INFORMATIVO DE LA LÍNEA DE ALTA VELOCIDAD VALENCIA - CASTELLÓN

AUTOR:
SENER

ESCALA ORIGINAL:
1/25.000
Numérica: DIN A-3
0 0,25 0,5km
Gráfica:

FECHA:
FEBRERO 2021

Nº DE PLANO:
AN 15.1.2.2
HOJA 3 DE 3

TITULO DEL PLANO:
REPOSICIONES VIARIAS, SERVICIOS Y SERVIDUMBRES
REPOSICIONES VIARIAS
TRAMO II - ALTERNATIVA II.2

Revisión	Fecha	Aprobado	Fecha	Comprobado	Fecha	Realizado
Edición 1	26/02/2021	R.D.Q.	26/02/2021	I.R.H.	26/02/2021	A.G.L.

P0210J44

TÉRMINO MUNICIPAL GILET

GILET

PETRÉS

BENIFAIRÓ DE LES VALLS

FAURA

SAGUNTO/SAGUNT

CASTELLÓN

VALENCIA

INICIO ALTERNATIVA II.3
0+000

2+500

5+000

7+500

REPOSICIÓN CAMINO LOCAL

REPOSICIÓN CAMINO LOCAL

PASO SUPERIOR 3.4
CV-324

REPOSICIÓN CAMINO LOCAL

PASO INFERIOR 4.4
CAMINO LOCAL

REPOSICIÓN
CARRETERA CV-324

PASO INFERIOR 4.6
CAMINO LOCAL

PASO INFERIOR 5.6
CAMINO LOCAL

PASO SUPERIOR 6.6
CAMINO LOCAL

MURO LATERAL
DE CONTENCIÓN

PASO SUPERIOR 0.9
CAMINO LOCAL

PASO SUPERIOR 6.8
CAMINO LOCAL

VIADUCTO 7.6
AP-7
L= 225m

PASO SUPERIOR 0.7
CAMINO LOCAL

REPOSICIÓN
CARRETERA CV-324

VIADUCTO 4.0
BARRANC BONILLES
L = 50 m

PASO INFERIOR 8.4
CAMÍ DE LA VICTORIA

VIADUCTO 1.7
RÍO PALANCIA
L = 1.125 m

PASO INFERIOR 4.0
CAMINO LOCAL

PASO SUPERIOR 6.5
CAMINO LOCAL

TÚNEL
SERRA CALDERONA II
L = 425 m

PASO INFERIOR 7.2
CAMINO LOCAL

MURO LATERAL
DE CONTENCIÓN

VIADUCTO 8.5
FF.CC. EXISTENTE
L= 150m

TÚNEL
SERRA CALDERONA I
L = 330 m

FC EXISTENTE
VALENCIA-CASTELLÓN

LÍNEA C-5
CERCANÍAS VALENCIA

CLAVE

H1 H2 H3

LEYENDA

- RED NACIONAL DE CARRETERAS
- RED AUTONÓMICA Y LOCAL DE CARRETERAS
- GASEODUCTO BARCELONA-VIZCAYA-VALENCIA
- OLEODUCTO CASTELLÓN-VALENCIA
- LÍNEA CONVENCIONAL
- REPOSICIÓN DE VIALES

GOBIERNO DE ESPAÑA
MINISTERIO DE TRANSPORTES, MOVILIDAD Y AGENDA URBANA
SECRETARÍA DE ESTADO DE TRANSPORTES, MOVILIDAD Y AGENDA URBANA
SECRETARÍA GENERAL DE INFRAESTRUCTURAS
DIRECCIÓN GENERAL DE PLANIFICACIÓN Y EVALUACIÓN DE LA RED FERROVIARIA

TITULO:
ESTUDIO INFORMATIVO DE LA LÍNEA DE ALTA VELOCIDAD
VALENCIA - CASTELLÓN

AUTOR:
SENER

ESCALA ORIGINAL:
1:25.000
Numérica:
DIN A-3
0 0,25 0,5km
Gráfica:

FECHA:
FEBRERO 2021

Nº DE PLANO:
AN 15.1.2.3
HOJA 1 DE 3

TITULO DEL PLANO:
REPOSICIONES VIARIAS, SERVICIOS Y SERVIDUMBRES
REPOSICIONES VIARIAS
TRAMO II - ALTERNATIVA II.3

Revisión	Fecha	Agrobado	Fecha	Comprobado	Fecha	Realizado
Edición 1	26/02/2021	R.D.Q.	26/02/2021	I.R.H.	26/02/2021	A.G.L.

P0210144

PASO SUPERIOR 6.6 CAMINO LOCAL
PASO SUPERIOR 6.8 CAMINO LOCAL
VIADUCTO 7.6 AP-7 L= 225m
PASO SUPERIOR 6.5 CAMINO LOCAL
PASO INFERIOR 7.2 CAMINO LOCAL
PASO INFERIOR 8.4 CAMÍ DE LA VICTORIA
VIADUCTO 8.5 FF.CC.EXISTENTE L= 150m
VIADUCTO 9.3 A-7 L= 250m
VIADUCTO 9.8 CV-320 L= 90m
VIADUCTO 10.9 CV-3232 L= 50m
REPOSICIÓN CAMINO
PASO INFERIOR 10.2 CAMINO LOCAL
PASO INFERIOR 10.5 CAMINO LOCAL
VIADUCTO 10.6 SÈQUIA DEL REI L= 70m
REPOSICIÓN CAMINO
PASO INFERIOR 11.7 CAMINO LOCAL
REPOSICIÓN CAMINO
PASO INFERIOR 12.0 AV. DE LA VALL DE SEGÓ
REPOSICIÓN CAMINO
PASO INFERIOR 12.4 CAMÍ DEL RACÓ
PASO INFERIOR 12.8 CAMINO LOCAL
REPOSICIÓN CAMINO
PASO INFERIOR 13.4 CAMINO DEL CABEÇOL
PASO INFERIOR 13.6 CAMINO FUENTE DE LA BOTA
REPOSICIÓN CAMINO
PASO INFERIOR 13.8 CAMINO LOCAL
PASO INFERIOR 14.0 CAMINO LOCAL
PASO SUPERIOR 14.7 CAMINO LOCAL
PASO SUPERIOR 15.7 CAMINO LOCAL
REPOSICIÓN CAMINO

FAURA
QUARTELL
BENAVITES
ALMENARA
TÉRMINO MUNICIPAL QUARTELL
VALENCIA
CASTELLÓN
PROVINCIA VALENCIA
PROVINCIA CASTELLÓN
FC EXISTENTE VALENCIA-CASTELLÓN
7+500
10+000
12+500
15+000

LEYENDA

- RED NACIONAL DE CARRETERAS
- RED AUTONÓMICA Y LOCAL DE CARRETERAS
- GASEODUCTO BARCELONA-VIZCAYA-VALENCIA
- OLEODUCTO CASTELLÓN-VALENCIA
- LÍNEA CONVENCIONAL
- REPOSICIÓN DE VIALES

CLAVE
H1 H2 H3

GOBIERNO DE ESPAÑA
MINISTERIO DE TRANSPORTES, MOVILIDAD Y AGENDA URBANA
SECRETARÍA DE ESTADO DE TRANSPORTES, MOVILIDAD Y AGENDA URBANA
SECRETARÍA GENERAL DE INFRAESTRUCTURAS
DIRECCIÓN GENERAL DE PLANIFICACIÓN Y EVALUACIÓN DE LA RED FERROVIARIA

TITULO:
ESTUDIO INFORMATIVO DE LA LÍNEA DE ALTA VELOCIDAD VALENCIA - CASTELLÓN

AUTOR:
SENER

ESCALA ORIGINAL:
1:25.000
Numérica: DIN A-3
0 0,25 0,5km
Gráfica:

FECHA:
FEBRERO 2021

Nº DE PLANO:
AN 15.1.2.3
HOJA 2 DE 3

TITULO DEL PLANO:
REPOSICIONES VIARIAS, SERVICIOS Y SERVIDUMBRES
REPOSICIONES VIARIAS
TRAMO II - ALTERNATIVA II.3

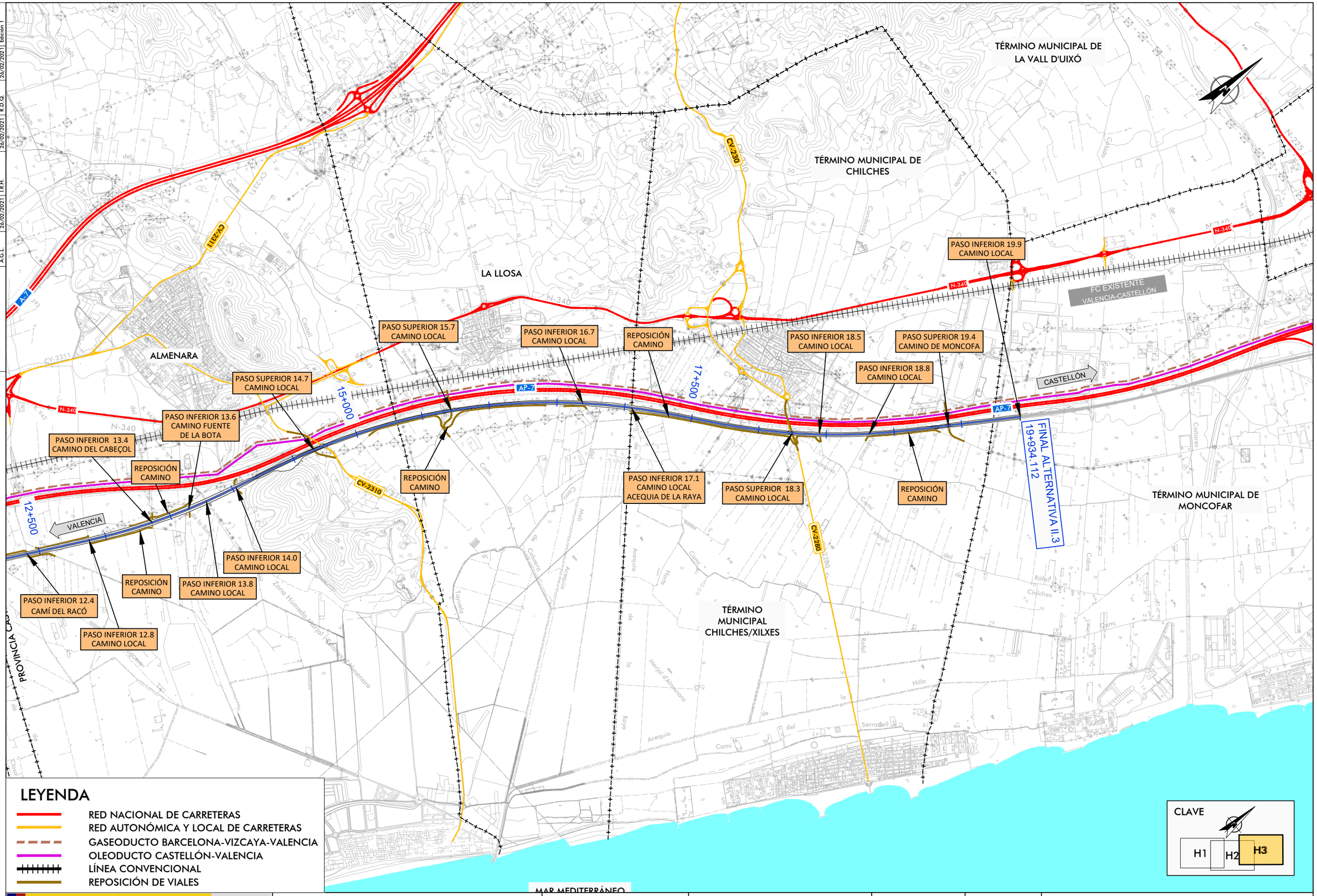

Realizado	Fecha	Comprobado	Fecha	Aprobado	Fecha	Revisión
A.G.L.	26/02/2021	I.R.H.	26/02/2021	R.D.Q.	26/02/2021	Edición 1

P0210J44

GOBIERNO DE ESPAÑA — MINISTERIO DE TRANSPORTES, MOVILIDAD Y AGENDA URBANA — SECRETARÍA DE ESTADO DE TRANSPORTES, MOVILIDAD Y AGENDA URBANA — SECRETARÍA GENERAL DE INFRAESTRUCTURAS — DIRECCIÓN GENERAL DE PLANIFICACIÓN Y EVALUACIÓN DE LA RED FERROVIARIA

TITULO: ESTUDIO INFORMATIVO DE LA LÍNEA DE ALTA VELOCIDAD VALENCIA - CASTELLÓN

AUTOR: SENER

ESCALA ORIGINAL: 1:25.000 — Numérica: DIN A-3 — Gráfica: 0 0,25 0,5km

FECHA: FEBRERO 2021

Nº DE PLANO: AN 15.1.2.3

HOJA 3 DE 3

TITULO DEL PLANO: REPOSICIONES VIARIAS, SERVICIOS Y SERVIDUMBRES
REPOSICIONES VIARIAS
TRAMO II - ALTERNATIVA II.3

	Realizado	Fecha	Comprobado	Fecha	Aprobado	Fecha	Revisión
P0210144	A.G.L.	26/02/2021	I.R.H.	26/02/2021	R.D.Q.	26/02/2021	Edición 1

LA VALL D'UIXÓ

TÉRMINO MUNICIPAL DE LA VILAVELLA

TÉRMINO MUNICIPAL DE LA VALL D'UIXÓ

TÉRMINO MUNICIPAL DE CHILCHES

INICIO ALTERNATIVA III.1 0+000

2+500

5+000

7+500

VALENCIA

CASTELLÓN

REPOSICIÓN CAMINO LOCAL

REPOSICIÓN CAMINO LOCAL

REPOSICIÓN CAMINO LOCAL

REPOSICIÓN CAMINO LOCAL

REPOSICIÓN CAMINO LOCAL

REPOSICIÓN CAMINO LOCAL

REPOSICIÓN CAMINO LOCAL

REPOSICIÓN CAMINO LOCAL

REPOSICIÓN CAMINO LOCAL

REPOSICIÓN CAMINO LOCAL

REPOSICIÓN CAMINO LOCAL

REPOSICIÓN CAMINO LOCAL

REPOSICIÓN CAMINO LOCAL

PASO SUPERIOR 0.4 CV-230

PASO INFERIOR 3.7 CAMINO LOCAL

PASO INFERIOR 4.0 CAMINO LOCAL

PASO INFERIOR 4.3 CAMINO LOCAL

PASO INFERIOR 5.2 CAMINO LOCAL

PASO INFERIOR 5.4 CAMINO LOCAL

PASO INFERIOR 6.4 CAMINO LOCAL

PASO INFERIOR 7.8 CAMINO LOCAL

PASO INFERIOR 8.1 CAMINO LOCAL

PASO INFERIOR 8.3 CAMINO LOCAL

PASO INFERIOR 8.5 CV-231

VIADUCTO 2.7 DEL RÍO CALDEIRE L = 900 m

VIADUCTO 4.7 BARRANCO RANDERO L = 150 m

VIADUCTO 5.9 SOBRE AUTOVÍA A-7 L = 360 m

TÚNEL ALT DE LA PUNTA L = 520 m

MURO LATERAL DE CONTENCIÓN

FC EXISTENTE VALENCIA-CASTELLÓN

LEYENDA

- RED NACIONAL DE CARRETERAS
- RED AUTONÓMICA Y LOCAL DE CARRETERAS
- GASEODUCTO BARCELONA-VIZCAYA-VALENCIA
- OLEODUCTO CASTELLÓN-VALENCIA
- LÍNEA CONVENCIONAL
- REPOSICIÓN DE VIALES

CLAVE

H1 | H2 | H3

GOBIERNO DE ESPAÑA
MINISTERIO DE TRANSPORTES, MOVILIDAD Y AGENDA URBANA
SECRETARÍA DE ESTADO DE TRANSPORTES, MOVILIDAD Y AGENDA URBANA
SECRETARÍA GENERAL DE INFRAESTRUCTURAS
DIRECCIÓN GENERAL DE PLANIFICACIÓN Y EVALUACIÓN DE LA RED FERROVIARIA

TITULO:
ESTUDIO INFORMATIVO DE LA LÍNEA DE ALTA VELOCIDAD VALENCIA - CASTELLÓN

AUTOR:
SENER

ESCALA ORIGINAL:
1/25.000
Numérica: DIN A-3
0 0,25 0,5km
Gráfica:

FECHA:
FEBRERO 2021

Nº DE PLANO:
AN 15.1.3.1
HOJA 1 DE 3

TITULO DEL PLANO:
REPOSICIONES VIARIAS, SERVICIOS Y SERVIDUMBRES
REPOSICIONES VIARIAS
TRAMO III - ALTERNATIVA III.1

Revisión	Fecha	Agrobado	Fecha	Comprobado	Fecha	Realizado
Edición 1	26/02/2021	R.D.Q.	26/02/2021	I.R.H.	26/02/2021	A.G.L.

P0210J44

TÉRMINO MUNICIPAL DE LA VILAVELLA

REPOSICIÓN CAMINO LOCAL

PASO INFERIOR 8.5 CV-231

PASO INFERIOR 8.8 CAMINO LOCAL

PASO INFERIOR 7.8 CAMINO LOCAL

MURO LATERAL DE CONTENCIÓN VILAVELLA

VALENCIA

7+500

CV-2225

CV-2221

10+000

VIADUCTO 10.4 BARRANCO RODADOR L = 80 m

PASO INFERIOR 10.6 CAMINO LOCAL

REPOSICIÓN CAMINO LOCAL

12+500

PASO INFERIOR 13.0 CAMINO LOCAL

PASO INFERIOR 14.2 CAMINO LOCAL

VIADUCTO 14.9 SOBRE LA AUTOPISTA AP-7 L = 100 m

15+000

PASO INFERIOR 15.1 CV-222

VIADUCTO 15.4 DEL RÍO SONELLA L = 800 m

TÉRMINO MUNICIPAL VILA-REAL

PASO INFERIOR 16.6 N-340

CASTELLÓN

PASO INFERIOR 11.6 CAMINO LOCAL

VIADUCTO 11.8 BARRANCO BETXI L = 80 m

TÉRMINO MUNICIPAL DE LES ALQUERIES/ALQUERÍES DEL NIÑO PERDIDO

PASO INFERIOR 9.8 CAMINO LOCAL

VIADUCTO 9.3 SOBRE AUTOVÍA A-7 L = 120 m

PASO INFERIOR 8.3 CAMINO LOCAL

PASO INFERIOR 8.1 CAMINO LOCAL

N-340

N-340

AP-7

AP-7

E-15

CV-18

CV-1805

NULES

TÉRMINO MUNICIPAL DE NULES

FC EXISTENTE VALENCIA-CASTELLÓN

LES ALQUERIES/ALQUERÍES DEL NIÑO PERDIDO

TÉRMINO MUNICIPAL BORRIANA/BURRIANA

LEYENDA

- RED NACIONAL DE CARRETERAS
- RED AUTONÓMICA Y LOCAL DE CARRETERAS
- GASEODUCTO BARCELONA-VIZCAYA-VALENCIA
- OLEODUCTO CASTELLÓN-VALENCIA
- LÍNEA CONVENCIONAL
- REPOSICIÓN DE VIALES

CLAVE

H1 | H2 | H3

GOBIERNO DE ESPAÑA
MINISTERIO DE TRANSPORTES, MOVILIDAD Y AGENDA URBANA
SECRETARÍA DE ESTADO DE TRANSPORTES, MOVILIDAD Y AGENDA URBANA
SECRETARÍA GENERAL DE INFRAESTRUCTURAS
DIRECCIÓN GENERAL DE PLANIFICACIÓN Y EVALUACIÓN DE LA RED FERROVIARIA

TITULO:
ESTUDIO INFORMATIVO DE LA LÍNEA DE ALTA VELOCIDAD VALENCIA - CASTELLÓN

AUTOR:
SENER

ESCALA ORIGINAL:
1/25.000
Numérica: DIN A-3
0 0,25 0,5km
Gráfica:

FECHA:
FEBRERO 2021

Nº DE PLANO:
AN 15.1.3.1
HOJA 2 DE 3

TITULO DEL PLANO:
REPOSICIONES VIARIAS, SERVICIOS Y SERVIDUMBRES
REPOSICIONES VIARIAS
TRAMO III - ALTERNATIVA III.1

Revisión	Fecha	Aprobado	Fecha	Comprobado	Fecha	Realizado
Edición 1	26/02/2021	R.D.Q.	26/02/2021	I.R.H.	26/02/2021	A.G.L.

P0210J44

PASO INFERIOR 14.2
CAMINO LOCAL

VIADUCTO 14.9
SOBRE LA AUTOPISTA AP-7
L = 100 m

PASO INFERIOR 15.1
CV-222

VIADUCTO 15.4
DEL RÍO SONELLA
L = 800 m

PASO INFERIOR 16.6
N-340

PASO INFERIOR 17.1
CAMINO LOCAL

PASO INFERIOR 18.0
CAMINO LOCAL

PASO INFERIOR 18.4
CAMINO LOCAL

PASO INFERIOR 19.3
CAMINO LOCAL

PASO INFERIOR 19.8
CAMINO LOCAL

PASO INFERIOR 20.3
CAMINO LOCAL

PASO INFERIOR 20.7
CAMINO LOCAL

VIADUCTO 17.8
SOBRE FFCC VALENCIA - CASTELLÓN
L = 50 m

VIADUCTO 18.9
SOBRE CARRETERA CV-185
L = 80 m

REPOSICIÓN CAMINO LOCAL

VALENCIA

CASTELLÓN

FINAL ALTERNATIVA III.1
20+976.846

15+000

17+500

20+000

FC EXISTENTE
VALENCIA-CASTELLÓN

TÉRMINO MUNICIPAL
VILA-REAL

TÉRMINO MUNICIPAL
BORRIANA/BURRIANA

LES ALQUERIES/ALQUERÍES DEL
NIÑO PERDIDO

VILA-REAL

ALMASSORA

AP-7

N-340

N-340a

CV-222

CV-185

CV-18

LEYENDA

- RED NACIONAL DE CARRETERAS
- RED AUTONÓMICA Y LOCAL DE CARRETERAS
- GASEODUCTO BARCELONA-VIZCAYA-VALENCIA
- OLEODUCTO CASTELLÓN-VALENCIA
- LÍNEA CONVENCIONAL
- REPOSICIÓN DE VIALES

CLAVE

H1 | H2 | H3

GOBIERNO DE ESPAÑA
MINISTERIO DE TRANSPORTES, MOVILIDAD Y AGENDA URBANA
SECRETARÍA DE ESTADO DE TRANSPORTES, MOVILIDAD Y AGENDA URBANA
SECRETARÍA GENERAL DE INFRAESTRUCTURAS
DIRECCIÓN GENERAL DE PLANIFICACIÓN Y EVALUACIÓN DE LA RED FERROVIARIA

TITULO:
ESTUDIO INFORMATIVO DE LA LÍNEA DE ALTA VELOCIDAD
VALENCIA - CASTELLÓN

AUTOR:
SENER

ESCALA ORIGINAL:
1/25.000
Numérica: DIN A-3
0 0,25 0,5km
Gráfica:

FECHA:
FEBRERO 2021

Nº DE PLANO:
AN 15.1.3.1
HOJA 3 DE 3

TITULO DEL PLANO:
REPOSICIONES VIARIAS, SERVICIOS Y SERVIDUMBRES
REPOSICIONES VIARIAS
TRAMO III - ALTERNATIVA III.1

Revisión	Fecha	Agrobado	Fecha	Comprobado	Fecha	Realizado
Edición 1	26/02/2021	R.D.Q.	26/02/2021	I.R.H.	26/02/2021	A.G.L.

P0210J44

TÉRMINO MUNICIPAL DE LA VALL D'UIXÓ

TÉRMINO MUNICIPAL DE CHILCHES

LLOSA

TÉRMINO MUNICIPAL CHILCHES/XILXES

TÉRMINO MUNICIPAL DE MONCOFAR

MONCOFAR

TÉRMINO MUNICIPAL NULES

MAR MEDITERRÁNEO

FC EXISTENTE VALENCIA-CASTELLÓN

VALENCIA

CASTELLÓN

INICIO ALTERNATIVA III.2 0+000

2+500

5+000

PASO SUPERIOR 1.0 CAMINO LOCAL

VIADUCTO 1.6 RÍO BELCAIRE L = 155 m

CAMINO DE ENLACE CAMINO LOCAL

VIADUCTO 2.5 CV-2250 L = 90 m

PASO SUPERIOR 3.9 CAMINO LOCAL

VIADUCTO 5.4 BARRANCO DE TORRENT L = 67 m

PASO SUPERIOR 0.5 CAMINO LOCAL

CAMINO DE ENLACE CAMINO LOCAL

PASO INFERIOR 3.1 CAMINO LOCAL

REPOSICIÓN CAMINO LOCAL

REPOSICIÓN CAMINO LOCAL

REPOSICIÓN CAMINO LOCAL

PASO INFERIOR 4.8 CAMINO LOCAL

REPOSICIÓN CAMINO LOCAL

REPOSICIÓN CAMINO LOCAL

LEYENDA

- RED NACIONAL DE CARRETERAS
- RED AUTONÓMICA Y LOCAL DE CARRETERAS
- GASEODUCTO BARCELONA-VIZCAYA-VALENCIA
- OLEODUCTO CASTELLÓN-VALENCIA
- LÍNEA CONVENCIONAL
- REPOSICIÓN DE VIALES

CLAVE

H1 | H2 | H3

GOBIERNO DE ESPAÑA
MINISTERIO DE TRANSPORTES, MOVILIDAD Y AGENDA URBANA
SECRETARÍA DE ESTADO DE TRANSPORTES, MOVILIDAD Y AGENDA URBANA
SECRETARÍA GENERAL DE INFRAESTRUCTURAS
DIRECCIÓN GENERAL DE PLANIFICACIÓN Y EVALUACIÓN DE LA RED FERROVIARIA

TITULO:
ESTUDIO INFORMATIVO DE LA LÍNEA DE ALTA VELOCIDAD VALENCIA - CASTELLÓN

AUTOR:
SENER

ESCALA ORIGINAL:
1/25.000
Numérica: DIN A-3
0 0,25 0,5km
Gráfica:

FECHA:
FEBRERO 2021

Nº DE PLANO:
AN 15.1.3.2
HOJA 1 DE 3

TITULO DEL PLANO:
REPOSICIONES VIARIAS, SERVICIOS Y SERVIDUMBRES
REPOSICIONES VIARIAS
TRAMO III - ALTERNATIVA III.2

Revisión	Fecha	Aprobado	Fecha	Comprobado	Fecha	Realizado
Edición 1	26/02/2021	R.D.Q.	26/02/2021	I.R.H.	26/02/2021	A.G.L.

P0210144

NULES

TÉRMINO MUNICIPAL DE NULES

TÉRMINO MUNICIPAL DE LES ALQUERIES/ALQUERÍES DEL NIÑO PERDIDO

TÉRMINO MUNICIPAL BORRIANA/BURRIANA

LES ALQUERIES/ALQUERÍES DEL NIÑO PERDIDO

BORRIANA/BURRIANA

T.M. Les Alqueries

T.M. Vila-real

FC EXISTENTE VALENCIA-CASTELLÓN

VIADUCTO 5.4
BARRANCO DE TORRENT
L = 67 m

VIADUCTO 6.7
ACEQUIA EL BRAS
L = 207 m

PASO INFERIOR 7.1
CAMINO LOCAL

REPOSICIÓN
CAMINO DE ENLACE

VIADUCTO 8.3
L = 90 m

PASO INFERIOR 8.9
CAMINO LOCAL

PASO INFERIOR 9.5
CAMINO LOCAL

PASO INFERIOR 10.3
CAMINO LOCAL

VIADUCTO 11.0
CV-18
L = 282 m

PASO INFERIOR 12.6
CAMINO LOCAL

REPOSICIÓN
CAMINO LOCAL

PASO INFERIOR 13.0
CAMINO LOCAL

VIADUCTO 14.1
RÍO ANNA
L = 127 m

REPOSICIÓN
CAMINO LOCAL

REPOSICIÓN
CAMINO LOCAL

REPOSICIÓN
CAMINO LOCAL

REPOSICIÓN
CAMINO LOCAL

REPOSICIÓN
CAMINO LOCAL

PASO SUPERIOR 6.0
CV-2220

VIADUCTO 7.5
L = 103 m

REPOSICIÓN
CAMINO DE ENLACE

REPOSICIÓN
CAMINO DE ENLACE

REPOSICIÓN
CAMINO DE ENLACE

REPOSICIÓN
CAMINO DE ENLACE

REPOSICIÓN
CAMINO DE ENLACE

REPOSICIÓN
CAMINO LOCAL

PASO INFERIOR 11.5
CAMINO LOCAL

VIADUCTO 13.2
CV-222
L = 72 m

REPOSICIÓN
CAMINO LOCAL

REPOSICIÓN
CAMINO LOCAL

PASO INFERIOR 14.5
CAMINO LOCAL

5+000

7+500

10+000

12+500

VALENCIA

CASTELLÓN

N-340

AP-7

CV-18

CV-1805

CV-2220

CV-222

E-15

X = 745000

X = 747500

X = 750000

Y = 4417500

Y = 4420000

Y = 4422500

Y = 4425000

LEYENDA

- RED NACIONAL DE CARRETERAS
- RED AUTONÓMICA Y LOCAL DE CARRETERAS
- GASEODUCTO BARCELONA-VIZCAYA-VALENCIA
- OLEODUCTO CASTELLÓN-VALENCIA
- LÍNEA CONVENCIONAL
- REPOSICIÓN DE VIALES

CLAVE

H1 | H2 | H3

GOBIERNO DE ESPAÑA
MINISTERIO DE TRANSPORTES, MOVILIDAD Y AGENDA URBANA
SECRETARÍA DE ESTADO DE TRANSPORTES, MOVILIDAD Y AGENDA URBANA
SECRETARÍA GENERAL DE INFRAESTRUCTURAS
DIRECCIÓN GENERAL DE PLANIFICACIÓN Y EVALUACIÓN DE LA RED FERROVIARIA

TITULO:
ESTUDIO INFORMATIVO DE LA LÍNEA DE ALTA VELOCIDAD VALENCIA - CASTELLÓN

AUTOR:
SENER

ESCALA ORIGINAL:
1/25.000
Numérica: DIN A-3
0 0,25 0,5km
Gráfica:

FECHA:
FEBRERO 2021

Nº DE PLANO:
AN 15.1.3.2

HOJA 2 DE 3

TITULO DEL PLANO:
REPOSICIONES VIARIAS, SERVICIOS Y SERVIDUMBRES
REPOSICIONES VIARIAS
TRAMO III - ALTERNATIVA III.2

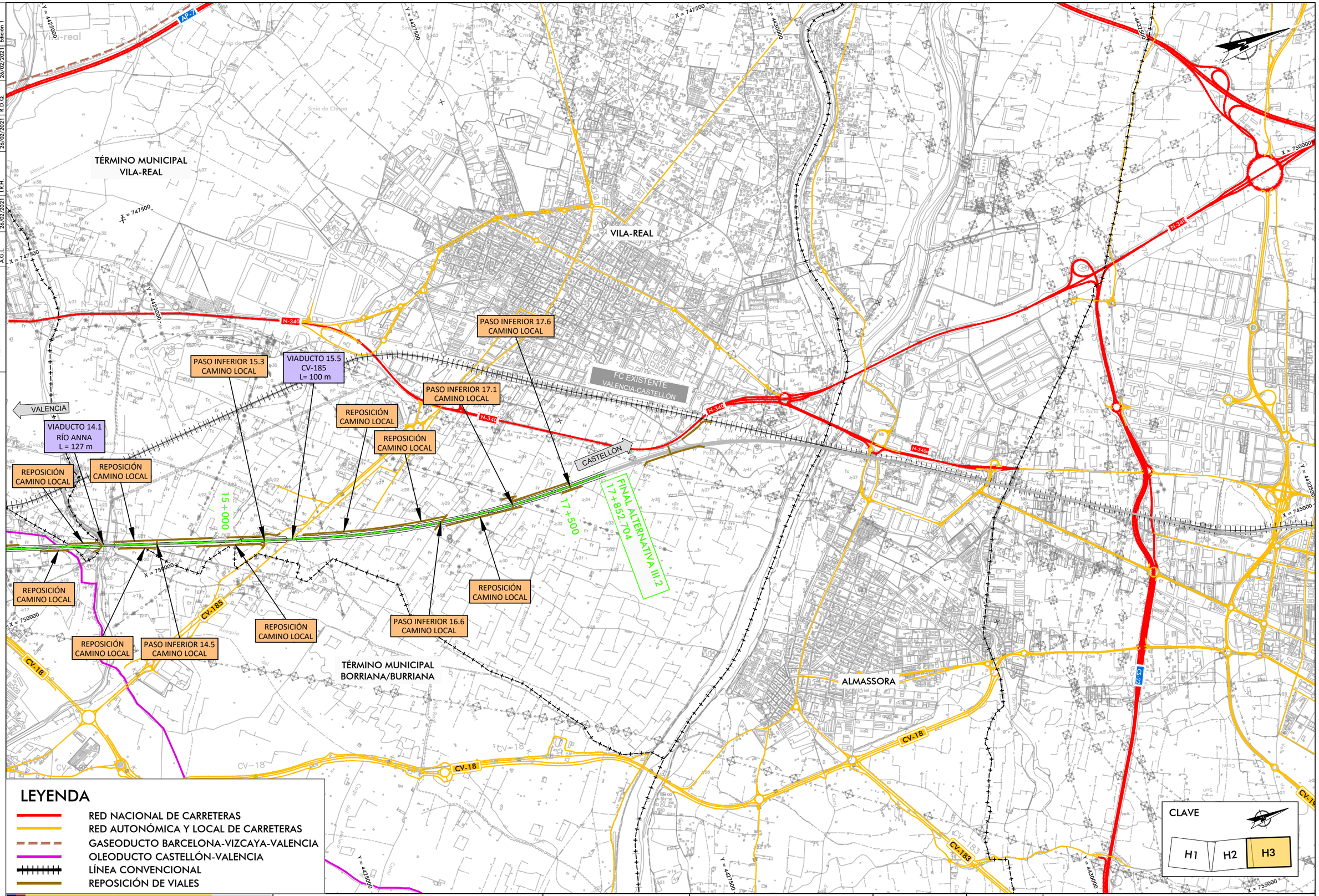

Revisión	Fecha	Aprobado	Fecha	Comprobado	Fecha	Realizado
Edición 1	26/02/2021	R.D.Q.	26/02/2021	I.R.H.	26/02/2021	A.G.L.

P0210J44

GOBIERNO DE ESPAÑA — MINISTERIO DE TRANSPORTES, MOVILIDAD Y AGENDA URBANA — SECRETARÍA DE ESTADO DE TRANSPORTES, MOVILIDAD Y AGENDA URBANA — SECRETARÍA GENERAL DE INFRAESTRUCTURAS — DIRECCIÓN GENERAL DE PLANIFICACIÓN Y EVALUACIÓN DE LA RED FERROVIARIA

TITULO: ESTUDIO INFORMATIVO DE LA LÍNEA DE ALTA VELOCIDAD VALENCIA - CASTELLÓN

AUTOR: SENER

ESCALA ORIGINAL: 1/25.000 — Numérica: DIN A-3 — Gráfica: 0 0,25 0,5km

FECHA: FEBRERO 2021

Nº DE PLANO: AN 15.1.3.2 — HOJA 3 DE 3

TITULO DEL PLANO: REPOSICIONES VIARIAS, SERVICIOS Y SERVIDUMBRES
REPOSICIONES VIARIAS
TRAMO III - ALTERNATIVA III.2

Revisión	Fecha	Aprobado	Fecha	Comprobado	Fecha	Realizado
Edición 1	26/02/2021	R.D.Q.	26/02/2021	I.R.H.	26/02/2021	A.G.L.

P0210144

VILA-REAL

FC EXISTENTE VALENCIA-CASTELLÓN

INICIO ALTERNATIVA IV 0+000

VALENCIA

TÉRMINO MUNICIPAL BORRIANA/BURRIANA

VIADUCTO 1.5 RÍO MIJARES L= 180 m

REPOSICIÓN APEADERO DE ALMAZORA

PASO INFERIOR 3.1 CAMÍ DE RATLLÁ D'ALMASSORA AMPLIACIÓN

MURO CENTRAL DE SEPARACIÓN DE PLATAFORMAS

MURO LATERAL DE CONTENCIÓN

PASO INFERIOR 4.1 CAMÍ FADRELL AMPLIACIÓN

FALSO TÚNEL EXISTENTE L= 1333 m

2+500

5+000

CASTELLÓN

FINAL ALTERNATIVA IV 6+284.246

PASO INFERIOR 0.5 CAMINO LOCAL

MURO LATERAL DE CONTENCIÓN

PASO INFERIOR 2.0 CALLE SAN JAIME AMPLIACIÓN

ALMASSORA

PASO SUPERIOR 2.9 AVDA DE ALMAZORA A MANTENER

FALSO TÚNEL L= 68 m

MURO LATERAL DE CONTENCIÓN

REPOSICIÓN BASE DE MANTENIMIENTO DE ADIF

CASTELLÓN DE LA PLANA

CV-18

CV-183

CV-197

N-340

AP-7

E-15/AP-7

LEYENDA

- RED NACIONAL DE CARRETERAS
- RED AUTONÓMICA Y LOCAL DE CARRETERAS
- GASEODUCTO BARCELONA-VIZCAYA-VALENCIA
- OLEODUCTO CASTELLÓN-VALENCIA
- LÍNEA CONVENCIONAL
- REPOSICIÓN DE VIALES

GOBIERNO DE ESPAÑA
MINISTERIO DE TRANSPORTES, MOVILIDAD Y AGENDA URBANA
SECRETARÍA DE ESTADO DE TRANSPORTES, MOVILIDAD Y AGENDA URBANA
SECRETARÍA GENERAL DE INFRAESTRUCTURAS
DIRECCIÓN GENERAL DE PLANIFICACIÓN Y EVALUACIÓN DE LA RED FERROVIARIA

TITULO:
ESTUDIO INFORMATIVO DE LA LÍNEA DE ALTA VELOCIDAD VALENCIA - CASTELLÓN

AUTOR:
SENER

ESCALA ORIGINAL:
1/25.000
Numérica: DIN A-3
0 0,25 0,5km
Gráfica:

FECHA:
FEBRERO 2021

Nº DE PLANO:
AN 15.1.4
HOJA 1 DE 1

TITULO DEL PLANO:
REPOSICIONES VIARIAS, SERVICIOS Y SERVIDUMBRES
REPOSICIONES VIARIAS
TRAMO IV - ALTERNATIVA IV

APÉNDICE 2. SERVICIOS AFECTADOS

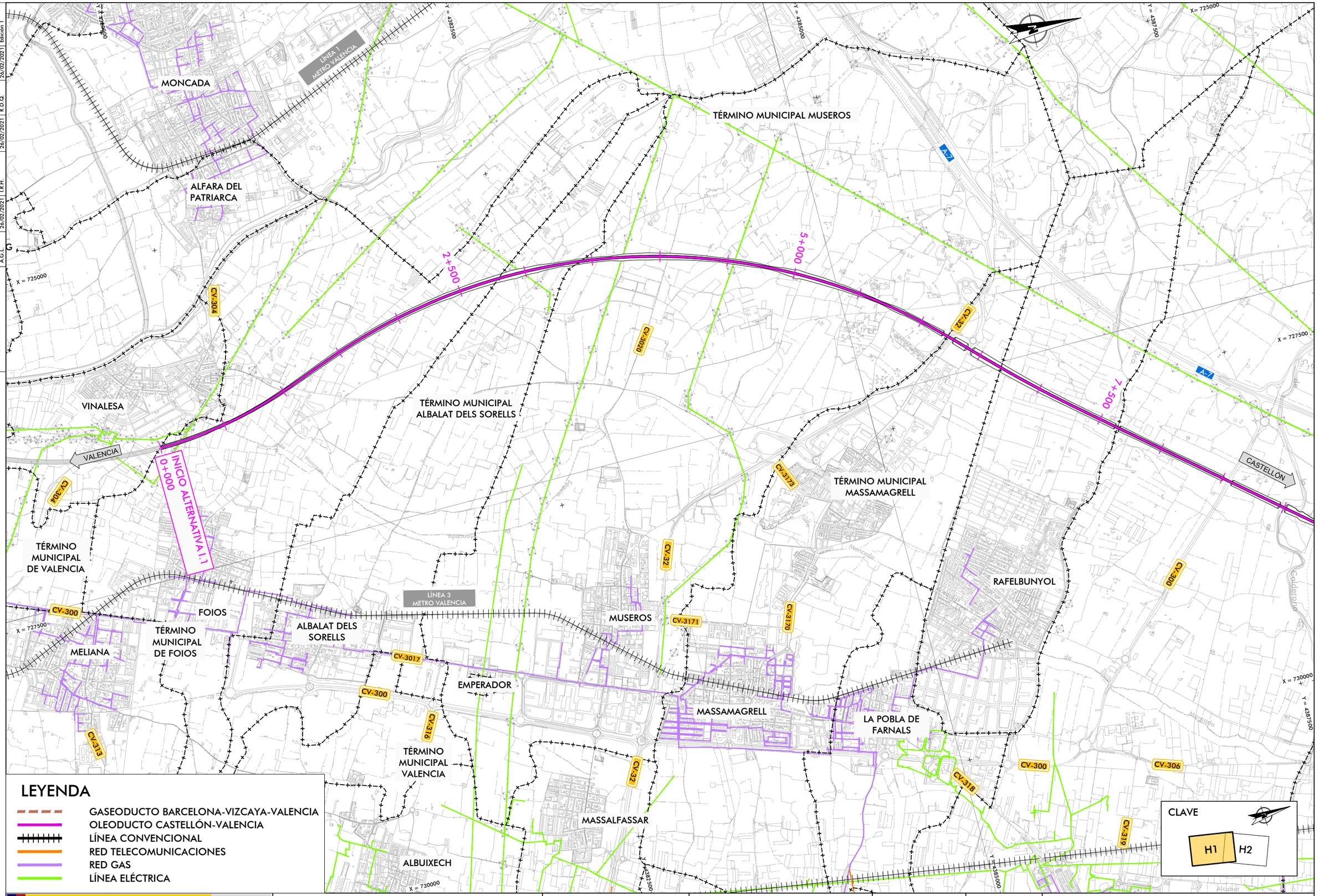

Revisión	Fecha	Aprobado	Fecha	Comprobado	Fecha	Realizado
Edición 1	26/02/2021	R.D.Q.	26/02/2021	I.R.H.	26/02/2021	A.G.L.

P0210J44

GOBIERNO DE ESPAÑA — MINISTERIO DE TRANSPORTES, MOVILIDAD Y AGENDA URBANA

SECRETARÍA DE ESTADO DE TRANSPORTES, MOVILIDAD Y AGENDA URBANA
SECRETARÍA GENERAL DE INFRAESTRUCTURAS
DIRECCIÓN GENERAL DE PLANIFICACIÓN Y EVALUACIÓN DE LA RED FERROVIARIA

TITULO: ESTUDIO INFORMATIVO DE LA LÍNEA DE ALTA VELOCIDAD VALENCIA - CASTELLÓN

AUTOR: SENER

ESCALA ORIGINAL: 1/25.000 — Numérica: DIN A-3 — 0 0,25 0,5km — Gráfica:

FECHA: FEBRERO 2021

Nº DE PLANO: AN 15.2.1.1

HOJA 1 DE 2

TITULO DEL PLANO: REPOSICIONES VIARIAS, SERVICIOS Y SERVIDUMBRES SERVICIOS AFECTADOS TRAMO I - ALTERNATIVA I.1

Realizado	Fecha	Comprobado	Fecha	Aprobado	Fecha	Revisión
A.G.L.	26/02/2021	I.R.H.	26/02/2021	R.D.Q.	26/02/2021	Edición 1

P0210144

TÉRMINO MUNICIPAL GILET

GILET

TÉRMINO MUNICIPAL DE PUÇOL

PUÇOL

RAFELBUNYOL

CV-3280

CV-300

CV-306

CV-3007

A-7

V-23

CASTELLÓN

VALENCIA

FC EXISTENTE VALENCIA-CASTELLÓN

7+500

10+000

12+500

15+000

FINAL ALTERNATIVA I.1
15+244,525

LEYENDA

- GASEODUCTO BARCELONA-VIZCAYA-VALENCIA
- OLEODUCTO CASTELLÓN-VALENCIA
- LÍNEA CONVENCIONAL
- RED TELECOMUNICACIONES
- RED GAS
- LÍNEA ELÉCTRICA

CLAVE

H1 | H2

GOBIERNO DE ESPAÑA
MINISTERIO DE TRANSPORTES, MOVILIDAD Y AGENDA URBANA
SECRETARÍA DE ESTADO DE TRANSPORTES, MOVILIDAD Y AGENDA URBANA
SECRETARÍA GENERAL DE INFRAESTRUCTURAS
DIRECCIÓN GENERAL DE PLANIFICACIÓN Y EVALUACIÓN DE LA RED FERROVIARIA

TITULO:
ESTUDIO INFORMATIVO DE LA LÍNEA DE ALTA VELOCIDAD VALENCIA - CASTELLÓN

AUTOR:
SENER

ESCALA ORIGINAL:
1/25.000
Numérica: DIN A-3
0 0,25 0,5km
Gráfica:

FECHA:
FEBRERO 2021

Nº DE PLANO:
AN 15.2.1.1
HOJA 2 DE 2

TITULO DEL PLANO:
REPOSICIONES VIARIAS, SERVICIOS Y SERVIDUMBRES
SERVICIOS AFECTADOS
TRAMO I - ALTERNATIVA I.1

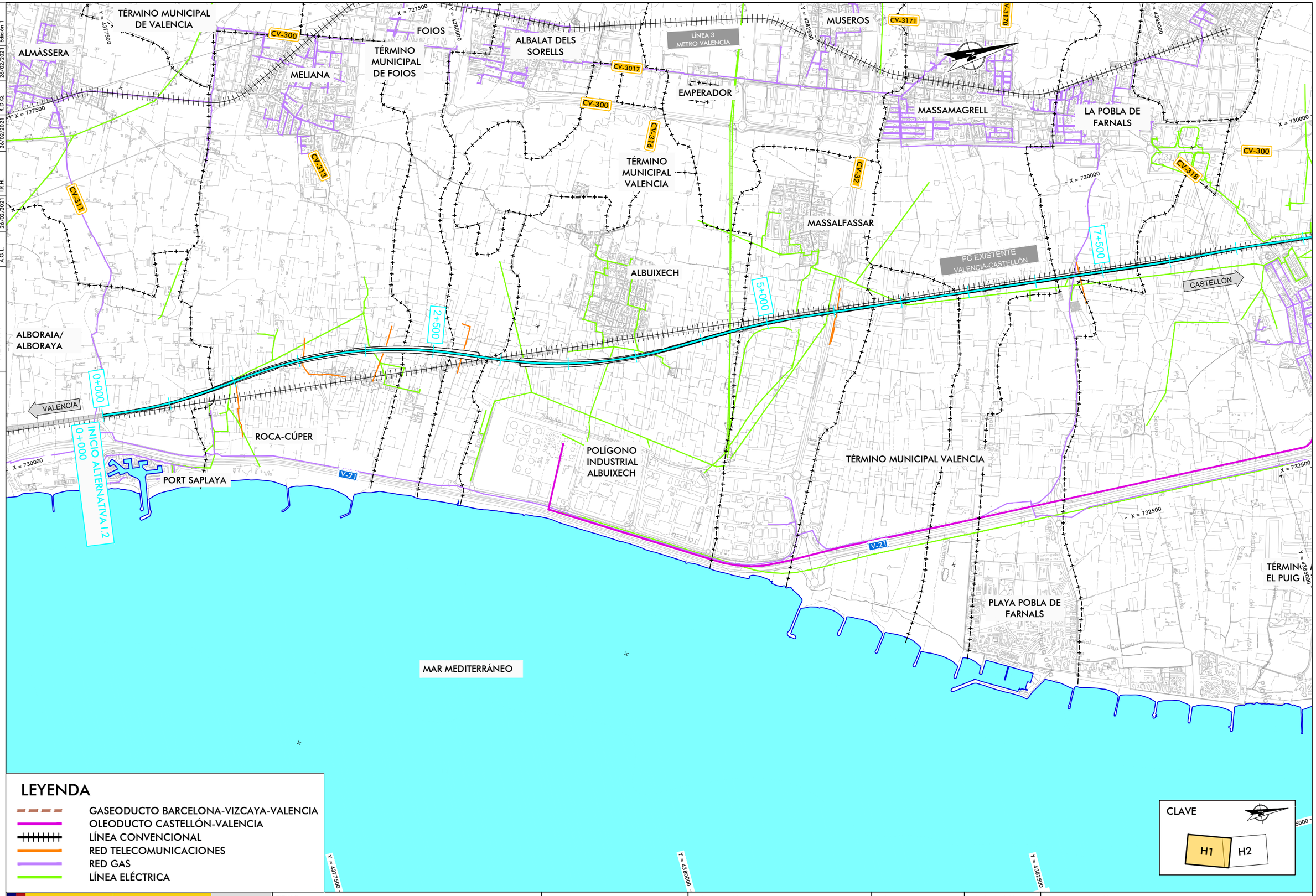

Revisión	Fecha	Aprobado	Fecha	Comprobado	Fecha	Realizado
Edición 1	26/02/2021	R.D.Q.	26/02/2021	I.R.H.	26/02/2021	A.G.L.

P0210J44

GOBIERNO DE ESPAÑA — MINISTERIO DE TRANSPORTES, MOVILIDAD Y AGENDA URBANA

SECRETARÍA DE ESTADO DE TRANSPORTES, MOVILIDAD Y AGENDA URBANA
SECRETARÍA GENERAL DE INFRAESTRUCTURAS
DIRECCIÓN GENERAL DE PLANIFICACIÓN Y EVALUACIÓN DE LA RED FERROVIARIA

TITULO: ESTUDIO INFORMATIVO DE LA LÍNEA DE ALTA VELOCIDAD VALENCIA - CASTELLÓN

AUTOR: SENER

ESCALA ORIGINAL: 1/25.000 — Numérica: DIN A-3 — Gráfica: 0 0,25 0,5km

FECHA: FEBRERO 2021

Nº DE PLANO: AN 15.2.1.2

HOJA 1 DE 2

TITULO DEL PLANO: REPOSICIONES VIARIAS, SERVICIOS Y SERVIDUMBRES SERVICIOS AFECTADOS TRAMO I - ALTERNATIVA I.2

Revisión	Fecha	Aprobado	Fecha	Comprobado	Fecha	Realizado
Edición 1	26/02/2021	R.D.Q.	26/02/2021	I.R.H.	26/02/2021	A.G.L.

P0210J44

LÍNEA 3 METRO VALENCIA

LA POBLA DE FARNALS

EL PUIG DE SANTA MARIA

PUÇOL

FC EXISTENTE VALENCIA-CASTELLÓN

VALENCIA

CASTELLÓN

FINAL ALTERNATIVA I.2 16+007.253

CV-300 · CV-318 · CV-306 · CV-319 · CV-3007 · CV-309

A-7 · V-21 · V-23

7+500 · 10+000 · 12+500 · 15+000 · 16+000

X = 730000 · X = 732500 · X = 735000

Y = 4385000 · Y = 4387500 · Y = 4390000 · Y = 4392500

TÉRMINO MUNICIPAL EL PUIG DE SANTA MARIA

TÉRMINO MUNICIPAL DE PUÇOL

TÉRMINO MUNICIPAL DE SAGUNTO

RÁNEO

LEYENDA

- GASEODUCTO BARCELONA-VIZCAYA-VALENCIA
- OLEODUCTO CASTELLÓN-VALENCIA
- LÍNEA CONVENCIONAL
- RED TELECOMUNICACIONES
- RED GAS
- LÍNEA ELÉCTRICA

CLAVE

H1 · H2

GOBIERNO DE ESPAÑA
MINISTERIO DE TRANSPORTES, MOVILIDAD Y AGENDA URBANA
SECRETARÍA DE ESTADO DE TRANSPORTES, MOVILIDAD Y AGENDA URBANA
SECRETARÍA GENERAL DE INFRAESTRUCTURAS
DIRECCIÓN GENERAL DE PLANIFICACIÓN Y EVALUACIÓN DE LA RED FERROVIARIA

TITULO:
ESTUDIO INFORMATIVO DE LA LÍNEA DE ALTA VELOCIDAD VALENCIA - CASTELLÓN

AUTOR:
SENER

ESCALA ORIGINAL:
1/25.000
Numérica: DIN A-3
Gráfica: 0 0,25 0,5km

FECHA:
FEBRERO 2021

Nº DE PLANO:
AN 15.2.1.2
HOJA 2 DE 2

TITULO DEL PLANO:
REPOSICIONES VIARIAS, SERVICIOS Y SERVIDUMBRES
SERVICIOS AFECTADOS
TRAMO I - ALTERNATIVA I.2

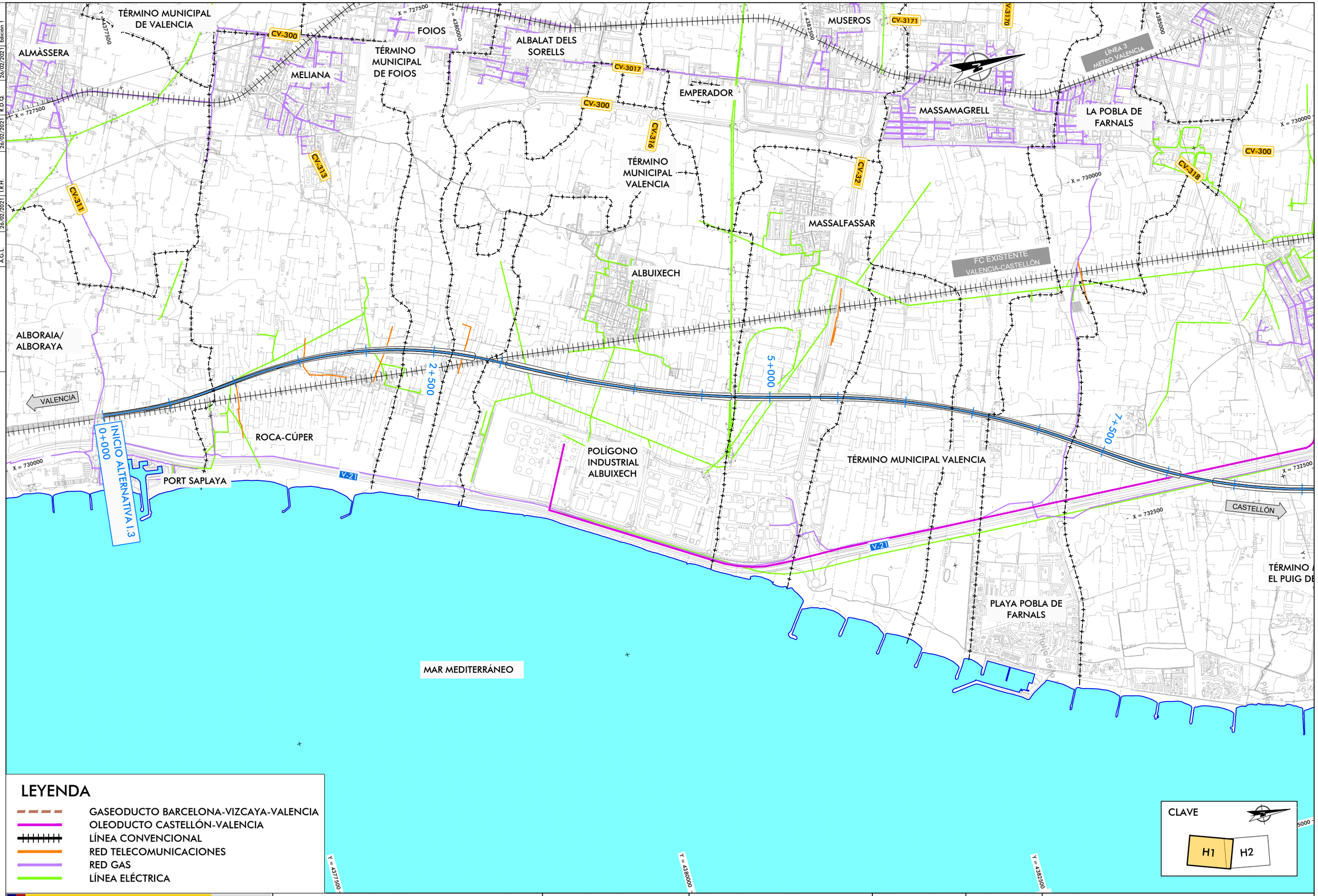

LEYENDA

- GASEODUCTO BARCELONA-VIZCAYA-VALENCIA
- OLEODUCTO CASTELLÓN-VALENCIA
- LÍNEA CONVENCIONAL
- RED TELECOMUNICACIONES
- RED GAS
- LÍNEA ELÉCTRICA

Revisión	Fecha	Aprobado	Fecha	Comprobado	Fecha	Realizado
Edición 1	26/02/2021	R.D.Q.	26/02/2021	I.R.H.	26/02/2021	A.G.L.

P0210J44

GOBIERNO DE ESPAÑA — MINISTERIO DE TRANSPORTES, MOVILIDAD Y AGENDA URBANA — SECRETARÍA DE ESTADO DE TRANSPORTES, MOVILIDAD Y AGENDA URBANA — SECRETARÍA GENERAL DE INFRAESTRUCTURAS — DIRECCIÓN GENERAL DE PLANIFICACIÓN Y EVALUACIÓN DE LA RED FERROVIARIA

TITULO: ESTUDIO INFORMATIVO DE LA LÍNEA DE ALTA VELOCIDAD VALENCIA - CASTELLÓN

AUTOR: SENER

ESCALA ORIGINAL: 1/25.000 — Numérica: DIN A-3 — Gráfica: 0 0,25 0,5km

FECHA: FEBRERO 2021

Nº DE PLANO: AN 15.2.1.3 — HOJA 1 DE 2

TITULO DEL PLANO: REPOSICIONES VIARIAS, SERVICIOS Y SERVIDUMBRES SERVICIOS AFECTADOS TRAMO I - ALTERNATIVA I.3

	Revisión	Fecha	Agrobado	Fecha	Comprobado	Fecha	Realizado
P0210144	Edición 1	26/02/2021	R.D.Q.	26/02/2021	I.R.H.	26/02/2021	A.G.L.

LÍNEA 3 METRO VALENCIA

LA POBLA DE FARNALS

EL PUIG DE SANTA MARIA

PUÇOL

FC EXISTENTE VALENCIA-CASTELLÓN

CV-300

CV-318

CV-306

CV-319

CV-3007

CV-309

V-21

A-7

V-23

VALENCIA

CASTELLÓN

0+000

10+000

12+500

15+000

16+000

FINAL ALTERNATIVA I.3
16+179.487

TÉRMINO MUNICIPAL EL PUIG DE SANTA MARIA

TÉRMINO MUNICIPAL DE PUÇOL

TÉRMINO MUNICIPAL DE SAGUNTO

X = 730000

X = 732500

X = 735000

Y = 4387500

Y = 4390000

LEYENDA

- GASEODUCTO BARCELONA-VIZCAYA-VALENCIA
- OLEODUCTO CASTELLÓN-VALENCIA
- LÍNEA CONVENCIONAL
- RED TELECOMUNICACIONES
- RED GAS
- LÍNEA ELÉCTRICA

CLAVE

H1 | H2

GOBIERNO DE ESPAÑA
MINISTERIO DE TRANSPORTES, MOVILIDAD Y AGENDA URBANA
SECRETARÍA DE ESTADO DE TRANSPORTES, MOVILIDAD Y AGENDA URBANA
SECRETARÍA GENERAL DE INFRAESTRUCTURAS
DIRECCIÓN GENERAL DE PLANIFICACIÓN Y EVALUACIÓN DE LA RED FERROVIARIA

TITULO:
ESTUDIO INFORMATIVO DE LA LÍNEA DE ALTA VELOCIDAD VALENCIA - CASTELLÓN

AUTOR:
SENER

ESCALA ORIGINAL:
1/25.000
Numérica: DIN A-3
Gráfica: 0 0,25 0,5km

FECHA:
FEBRERO 2021

Nº DE PLANO:
AN 15.2.1.3

HOJA 2 DE 2

TITULO DEL PLANO:
REPOSICIONES VIARIAS, SERVICIOS Y SERVIDUMBRES
SERVICIOS AFECTADOS
TRAMO I - ALTERNATIVA I.3

Revisión	Fecha	Aprobado	Fecha	Comprobado	Fecha	Realizado
Edición 1	26/02/2021	R.D.Q.	26/02/2021	I.R.H.	26/02/2021	A.G.L.

P0210144

MONCADA

ALFARA DEL PATRIARCA

ALFARAIG

TÉRMINO MUNICIPAL MUSEROS

A-7

CV-304

2+500

5+000

CV-3020

CV-32

A-7

7+500

CASTELLÓN

VALENCIA

VINALESA

TÉRMINO MUNICIPAL ALBALAT DELS SORELLS

INICIO ALTERNATIVA I.6
0+000

CV-3024

TÉRMINO MUNICIPAL DE VALENCIA

CV-3173

TÉRMINO MUNICIPAL MASSAMAGRELL

CV-32

RAFELBUNYOL

CV-300

CV-300

FOIOS

TÉRMINO MUNICIPAL DE FOIOS

ALBALAT DELS SORELLS

MUSEROS

CV-3171

CV-3170

MELIANA

CV-3017

CV-300

LÍNEA 3 METRO VALENCIA

EMPERADOR

CV-3313

CV-3316

TÉRMINO MUNICIPAL VALENCIA

MASSAMAGRELL

LA POBLA DE FARNALS

CV-32

CV-300

CV-318

CV-3319

MASSALFASSAR

ALBUIXECH

LEYENDA

- GASEODUCTO BARCELONA-VIZCAYA-VALENCIA
- OLEODUCTO CASTELLÓN-VALENCIA
- LÍNEA CONVENCIONAL
- RED TELECOMUNICACIONES
- RED GAS
- LÍNEA ELÉCTRICA

CLAVE

H1

H2

GOBIERNO DE ESPAÑA
MINISTERIO DE TRANSPORTES, MOVILIDAD Y AGENDA URBANA
SECRETARÍA DE ESTADO DE TRANSPORTES, MOVILIDAD Y AGENDA URBANA
SECRETARÍA GENERAL DE INFRAESTRUCTURAS
DIRECCIÓN GENERAL DE PLANIFICACIÓN Y EVALUACIÓN DE LA RED FERROVIARIA

TITULO:
ESTUDIO INFORMATIVO DE LA LÍNEA DE ALTA VELOCIDAD VALENCIA - CASTELLÓN

AUTOR:
SENER

ESCALA ORIGINAL:
1/25.000
Numérica: DIN A-3
0 0,25 0,5km
Gráfica:

FECHA:
FEBRERO 2021

Nº DE PLANO:
AN 15.2.1.4
HOJA 1 DE 2

TITULO DEL PLANO:
REPOSICIONES VIARIAS, SERVICIOS Y SERVIDUMBRES
SERVICIOS AFECTADOS
TRAMO I - ALTERNATIVA I.6

Revisión	Fecha	Aprobado	Fecha	Comprobado	Fecha	Realizado
Edición 1	26/02/2021	R.D.Q.	26/02/2021	I.R.H.	26/02/2021	A.G.L.

P0210144

TÉRMINO MUNICIPAL GILET

TÉRMINO MUNICIPAL DE PUÇOL

VALENCIA

CASTELLÓN

RAFELBUNYOL

PUÇOL

EL PUIG DE SANTA MARIA

TÉRMINO MUNICIPAL DE PUÇOL

TÉRMINO MUNICIPAL DE SAGUNTO

LÍNEA 3 METRO VALENCIA

FC EXISTENTE VALENCIA-CASTELLÓN

7+500

10+000

12+500

15+000

FINAL ALTERNATIVA I.6
15+428.665

A-7

V-21

V-23

CV-300

CV-306

CV-318

CV-319

CV-3007

CV-309

LEYENDA

- GASEODUCTO BARCELONA-VIZCAYA-VALENCIA
- OLEODUCTO CASTELLÓN-VALENCIA
- LÍNEA CONVENCIONAL
- RED TELECOMUNICACIONES
- RED GAS
- LÍNEA ELÉCTRICA

CLAVE

H1

H2

GOBIERNO DE ESPAÑA
MINISTERIO DE TRANSPORTES, MOVILIDAD Y AGENDA URBANA
SECRETARÍA DE ESTADO DE TRANSPORTES, MOVILIDAD Y AGENDA URBANA
SECRETARÍA GENERAL DE INFRAESTRUCTURAS
DIRECCIÓN GENERAL DE PLANIFICACIÓN Y EVALUACIÓN DE LA RED FERROVIARIA

TITULO:
ESTUDIO INFORMATIVO DE LA LÍNEA DE ALTA VELOCIDAD VALENCIA - CASTELLÓN

AUTOR:
SENER

ESCALA ORIGINAL:
1/25.000
Numérica: DIN A-3
0 0,25 0,5km
Gráfica:

FECHA:
FEBRERO 2021

Nº DE PLANO:
AN 15.2.1.4
HOJA 2 DE 2

TITULO DEL PLANO:
REPOSICIONES VIARIAS, SERVICIOS Y SERVIDUMBRES
SERVICIOS AFECTADOS
TRAMO I - ALTERNATIVA I.6

	Realizado	Fecha	Comprobado	Fecha	Aprobado	Fecha	Revisión
P0210144	A.G.L.	26/02/2021	I.R.H.	26/02/2021	R.D.Q.	26/02/2021	Edición 1

TÉRMINO MUNICIPAL DE PUÇOL

TÉRMINO MUNICIPAL GILET

GILET

PETRÉS

SAGUNTO/SAGUNT

INICIO ALTERNATIVA II.1.1
0+000

2+500

5+000

VALENCIA

CASTELLÓN

LÍNEA C-5 CERCANÍAS VALENCIA

FC EXISTENTE VALENCIA-CASTELLÓN

CV-3280 · CV-324 · CV-314 · CV-3007 · N-225 · N-340 · A-7 · V-23 · V-30

LEYENDA

- GASEODUCTO BARCELONA-VIZCAYA-VALENCIA
- OLEODUCTO CASTELLÓN-VALENCIA
- LÍNEA CONVENCIONAL
- RED TELECOMUNICACIONES
- RED GAS
- LÍNEA ELÉCTRICA

CLAVE

H1 | H2 | H3

GOBIERNO DE ESPAÑA
MINISTERIO DE TRANSPORTES, MOVILIDAD Y AGENDA URBANA
SECRETARÍA DE ESTADO DE TRANSPORTES, MOVILIDAD Y AGENDA URBANA
SECRETARÍA GENERAL DE INFRAESTRUCTURAS
DIRECCIÓN GENERAL DE PLANIFICACIÓN Y EVALUACIÓN DE LA RED FERROVIARIA

TITULO:
ESTUDIO INFORMATIVO DE LA LÍNEA DE ALTA VELOCIDAD VALENCIA - CASTELLÓN

AUTOR:
SENER

ESCALA ORIGINAL:
1/25.000
Numérica: DIN A-3
0 0,25 0,5km
Gráfica:

FECHA:
FEBRERO 2021

Nº DE PLANO:
AN 15.2.2.1
HOJA 1 DE 3

TITULO DEL PLANO:
REPOSICIONES VIARIAS, SERVICIOS Y SERVIDUMBRES
SERVICIOS AFECTADOS
TRAMO II - ALTERNATIVA II.1

Revisión	Fecha	Aprobado	Fecha	Comprobado	Fecha	Realizado
Edición 1	26/02/2021	R.D.Q.	26/02/2021	I.R.H.	26/02/2021	A.G.L.

P0210J44

VALENCIA

CASTELLÓN

BENIFAIRÓ DE LES VALLS

QUART DE LES VALLS

FAURA

QUARTELL

BENAVITES

ALMENARA

TÉRMINO MUNICIPAL QUARTELL

FC EXISTENTE VALENCIA-CASTELLÓN

5+000

7+500

10+000

12+500

CV-3201

CV-320

CV-321

CV-323

CV-2311

N-340

AP-7

A-7

E-15

LEYENDA

- GASEODUCTO BARCELONA-VIZCAYA-VALENCIA
- OLEODUCTO CASTELLÓN-VALENCIA
- LÍNEA CONVENCIONAL
- RED TELECOMUNICACIONES
- RED GAS
- LÍNEA ELÉCTRICA

CLAVE

H1 | H2 | H3

GOBIERNO DE ESPAÑA
MINISTERIO DE TRANSPORTES, MOVILIDAD Y AGENDA URBANA
SECRETARÍA DE ESTADO DE TRANSPORTES, MOVILIDAD Y AGENDA URBANA
SECRETARÍA GENERAL DE INFRAESTRUCTURAS
DIRECCIÓN GENERAL DE PLANIFICACIÓN Y EVALUACIÓN DE LA RED FERROVIARIA

TITULO:
ESTUDIO INFORMATIVO DE LA LÍNEA DE ALTA VELOCIDAD VALENCIA - CASTELLÓN

AUTOR:
SENER

ESCALA ORIGINAL:
1/25.000
Numérica: DIN A-3
Gráfica: 0 0,25 0,5km

FECHA:
FEBRERO 2021

Nº DE PLANO:
AN 15.2.2.1
HOJA 2 DE 3

TITULO DEL PLANO:
REPOSICIONES VIARIAS, SERVICIOS Y SERVIDUMBRES
SERVICIOS AFECTADOS
TRAMO II - ALTERNATIVA II.1

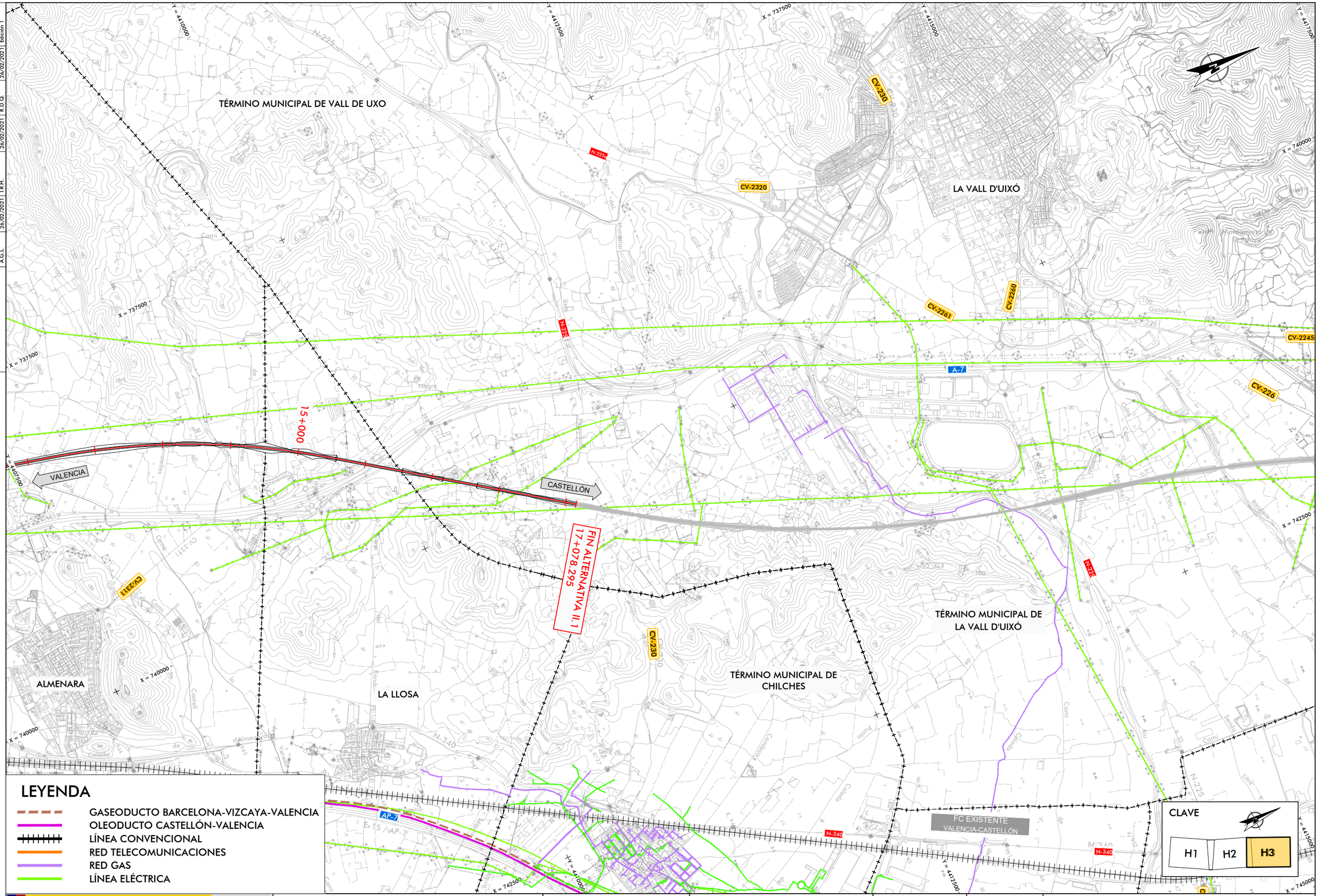

LEYENDA

- GASEODUCTO BARCELONA-VIZCAYA-VALENCIA
- OLEODUCTO CASTELLÓN-VALENCIA
- LÍNEA CONVENCIONAL
- RED TELECOMUNICACIONES
- RED GAS
- LÍNEA ELÉCTRICA

Realizado	Fecha	Comprobado	Fecha	Aprobado	Fecha	Revisión
A.G.L.	26/02/2021	I.R.H.	26/02/2021	R.D.Q.	26/02/2021	Edición 1

P0210J44

GOBIERNO DE ESPAÑA — MINISTERIO DE TRANSPORTES, MOVILIDAD Y AGENDA URBANA — SECRETARÍA DE ESTADO DE TRANSPORTES, MOVILIDAD Y AGENDA URBANA — SECRETARÍA GENERAL DE INFRAESTRUCTURAS — DIRECCIÓN GENERAL DE PLANIFICACIÓN Y EVALUACIÓN DE LA RED FERROVIARIA

TITULO: ESTUDIO INFORMATIVO DE LA LÍNEA DE ALTA VELOCIDAD VALENCIA - CASTELLÓN

AUTOR: SENER

ESCALA ORIGINAL: 1/25.000 — Numérica: DIN A-3 — 0 0,25 0,5km — Gráfica:

FECHA: FEBRERO 2021

Nº DE PLANO: AN 15.2.2.1

HOJA 3 DE 3

TITULO DEL PLANO: REPOSICIONES VIARIAS, SERVICIOS Y SERVIDUMBRES SERVICIOS AFECTADOS TRAMO II - ALTERNATIVA II.1

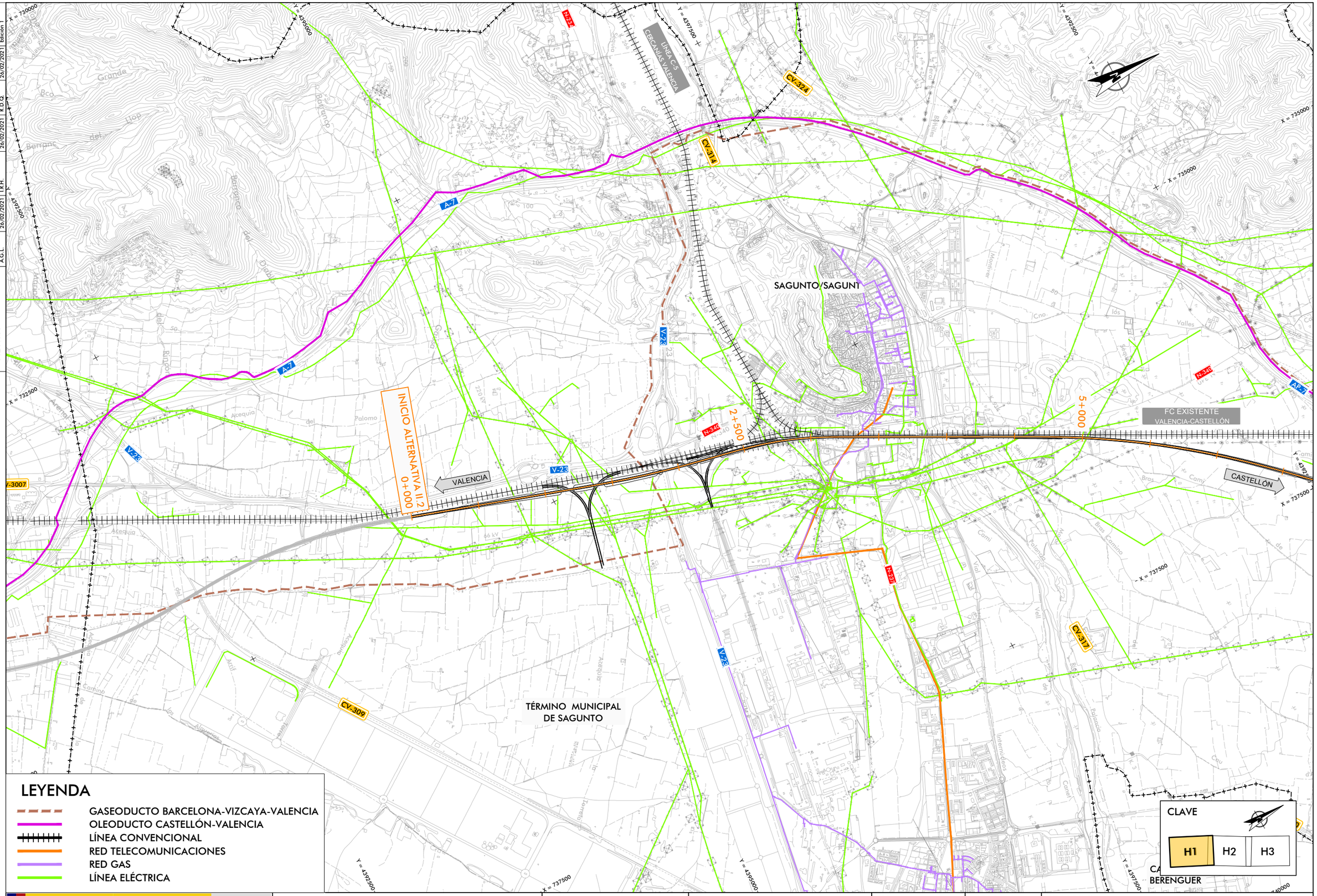

Realizado	Fecha	Comprobado	Fecha	Aprobado	Fecha	Revisión
A.G.L.	26/02/2021	I.R.H.	26/02/2021	R.D.Q.	26/02/2021	Edición 1

P0210J44

GOBIERNO DE ESPAÑA — MINISTERIO DE TRANSPORTES, MOVILIDAD Y AGENDA URBANA — SECRETARÍA DE ESTADO DE TRANSPORTES, MOVILIDAD Y AGENDA URBANA — SECRETARÍA GENERAL DE INFRAESTRUCTURAS — DIRECCIÓN GENERAL DE PLANIFICACIÓN Y EVALUACIÓN DE LA RED FERROVIARIA

TITULO: ESTUDIO INFORMATIVO DE LA LÍNEA DE ALTA VELOCIDAD VALENCIA - CASTELLÓN

AUTOR: SENER

ESCALA ORIGINAL: 1/25.000 — Numérica: DIN A-3 — 0 0,25 0,5km — Gráfica:

FECHA: FEBRERO 2021

Nº DE PLANO: AN 15.2.2.2

HOJA 1 DE 3

TITULO DEL PLANO: REPOSICIONES VIARIAS, SERVICIOS Y SERVIDUMBRES SERVICIOS AFECTADOS TRAMO II - ALTERNATIVA II.2

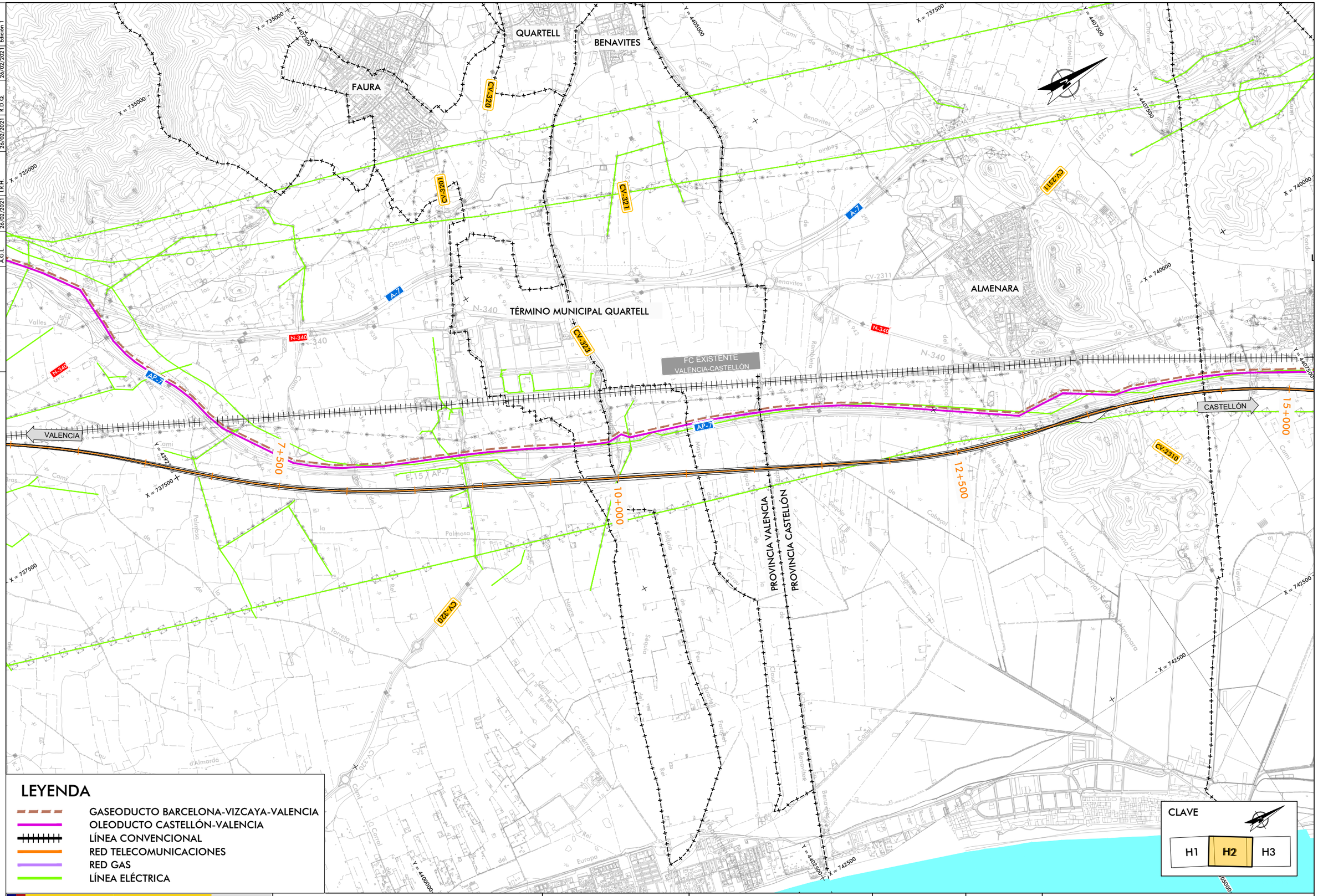

Revisión	Fecha	Aprobado	Fecha	Comprobado	Fecha	Realizado
Edición 1	26/02/2021	R.D.Q.	26/02/2021	I.R.H.	26/02/2021	A.G.L.

P0210J44

GOBIERNO DE ESPAÑA
MINISTERIO DE TRANSPORTES, MOVILIDAD Y AGENDA URBANA
SECRETARÍA DE ESTADO DE TRANSPORTES, MOVILIDAD Y AGENDA URBANA
SECRETARÍA GENERAL DE INFRAESTRUCTURAS
DIRECCIÓN GENERAL DE PLANIFICACIÓN Y EVALUACIÓN DE LA RED FERROVIARIA

TITULO:
ESTUDIO INFORMATIVO DE LA LÍNEA DE ALTA VELOCIDAD VALENCIA - CASTELLÓN

AUTOR:
SENER

ESCALA ORIGINAL:
1/25.000
Numérica: DIN A-3
0 0,25 0,5km
Gráfica:

FECHA:
FEBRERO 2021

Nº DE PLANO:
AN 15.2.2.2
HOJA 2 DE 3

TITULO DEL PLANO:
REPOSICIONES VIARIAS, SERVICIOS Y SERVIDUMBRES
SERVICIOS AFECTADOS
TRAMO II - ALTERNATIVA II.2

	Realizado	Fecha	Comprobado	Fecha	Aprobado	Fecha	Revisión
P0210144	A.G.L.	26/02/2021	I.R.H.	26/02/2021	R.D.Q.	26/02/2021	Edición 1

TÉRMINO MUNICIPAL DE LA VALL D'UIXÓ

TÉRMINO MUNICIPAL DE CHILCHES

LA LLOSA

TÉRMINO MUNICIPAL CHILCHES/XILXES

TÉRMINO MUNICIPAL DE MONCOFAR

MONCOFAR

VALENCIA

CASTELLÓN

FC EXISTENTE VALENCIA-CASTELLÓN

15+000

17+500

19+000

FIN ALTERNATIVA II.2
19+000.000

CV-2310

CV-2280

CV-2250

AP-7

N-340

N-225

LEYENDA

- GASEODUCTO BARCELONA-VIZCAYA-VALENCIA
- OLEODUCTO CASTELLÓN-VALENCIA
- LÍNEA CONVENCIONAL
- RED TELECOMUNICACIONES
- RED GAS
- LÍNEA ELÉCTRICA

CLAVE

H1 | H2 | H3

GOBIERNO DE ESPAÑA
MINISTERIO DE TRANSPORTES, MOVILIDAD Y AGENDA URBANA
SECRETARÍA DE ESTADO DE TRANSPORTES, MOVILIDAD Y AGENDA URBANA
SECRETARÍA GENERAL DE INFRAESTRUCTURAS
DIRECCIÓN GENERAL DE PLANIFICACIÓN Y EVALUACIÓN DE LA RED FERROVIARIA

TITULO:
ESTUDIO INFORMATIVO DE LA LÍNEA DE ALTA VELOCIDAD VALENCIA - CASTELLÓN

AUTOR:
SENER

ESCALA ORIGINAL:
1/25.000
Numérica: DIN A-3
0 0,25 0,5km
Gráfica:

FECHA:
FEBRERO 2021

Nº DE PLANO:
AN 15.2.2.2
HOJA 3 DE 3

TITULO DEL PLANO:
REPOSICIONES VIARIAS, SERVICIOS Y SERVIDUMBRES
SERVICIOS AFECTADOS
TRAMO II - ALTERNATIVA II.2

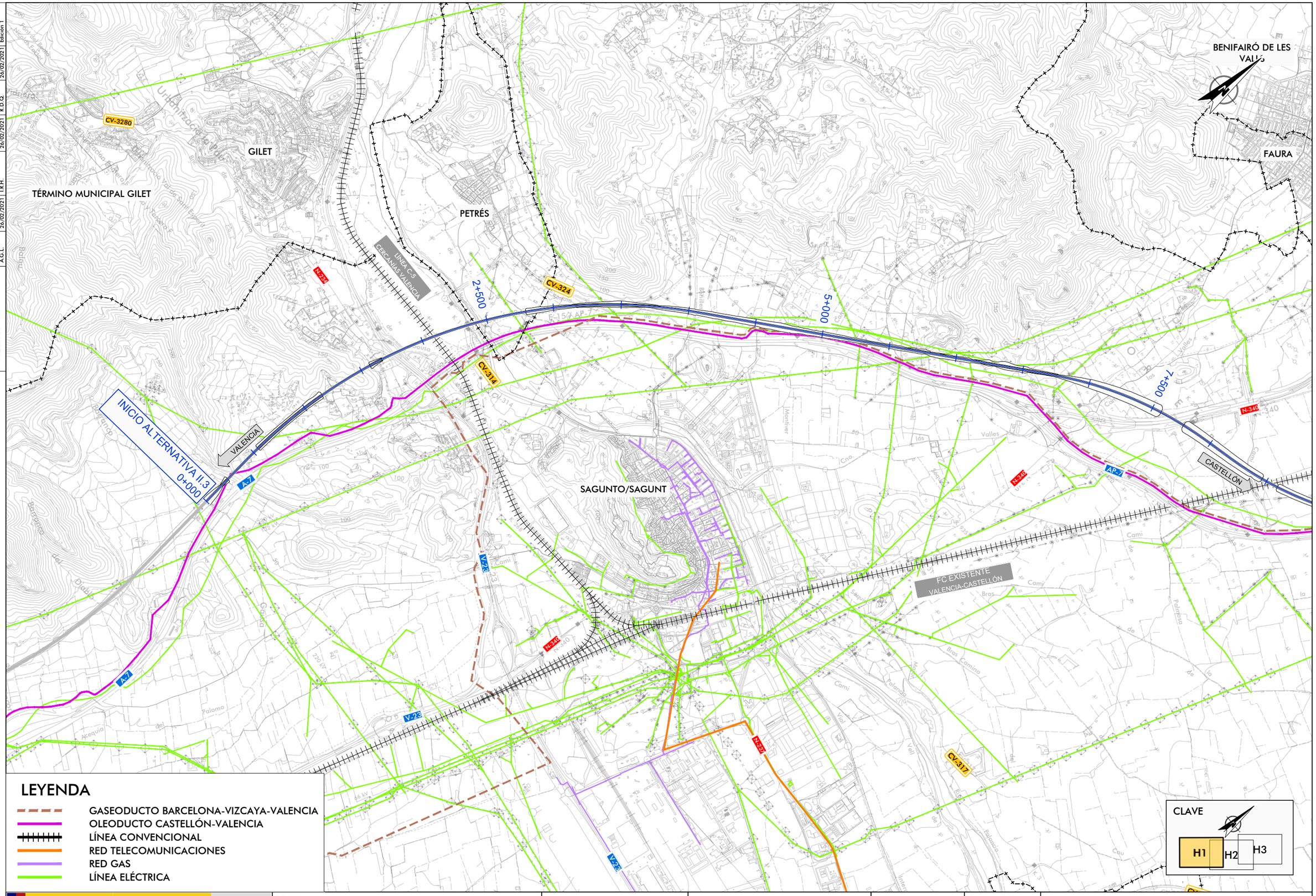

Realizado	Fecha	Comprobado	Fecha	Aprobado	Fecha	Revisión
A.G.L.	26/02/2021	I.R.H.	26/02/2021	R.D.Q.	26/02/2021	Edición 1

P0210J44

GOBIERNO DE ESPAÑA — MINISTERIO DE TRANSPORTES, MOVILIDAD Y AGENDA URBANA

SECRETARÍA DE ESTADO DE TRANSPORTES, MOVILIDAD Y AGENDA URBANA
SECRETARÍA GENERAL DE INFRAESTRUCTURAS
DIRECCIÓN GENERAL DE PLANIFICACIÓN Y EVALUACIÓN DE LA RED FERROVIARIA

TITULO: ESTUDIO INFORMATIVO DE LA LÍNEA DE ALTA VELOCIDAD VALENCIA - CASTELLÓN

AUTOR: SENER

ESCALA ORIGINAL: 1:25.000 — Numérica: DIN A-3 — Gráfica: 0 0,25 0,5km

FECHA: FEBRERO 2021

Nº DE PLANO: AN 15.2.2.3

HOJA 1 DE 3

TITULO DEL PLANO: REPOSICIONES VIARIAS, SERVICIOS Y SERVIDUMBRES SERVICIOS AFECTADOS TRAMO II - ALTERNATIVA II.3

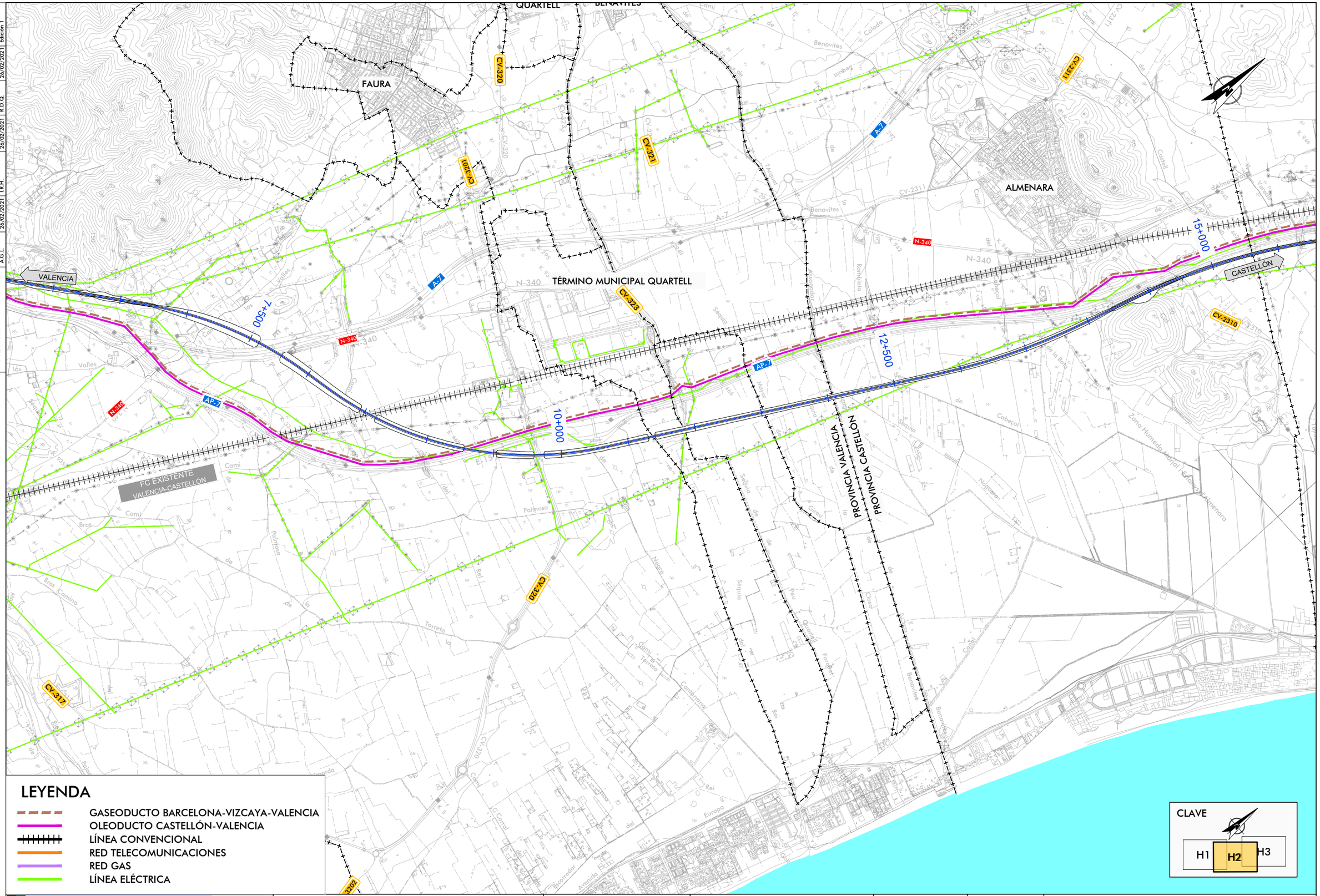

Realizado	Fecha	Comprobado	Fecha	Aprobado	Fecha	Revisión
A.G.L.	26/02/2021	I.R.H.	26/02/2021	R.D.Q.	26/02/2021	Edición 1

P0210J44

GOBIERNO DE ESPAÑA — MINISTERIO DE TRANSPORTES, MOVILIDAD Y AGENDA URBANA

SECRETARÍA DE ESTADO DE TRANSPORTES, MOVILIDAD Y AGENDA URBANA
SECRETARÍA GENERAL DE INFRAESTRUCTURAS
DIRECCIÓN GENERAL DE PLANIFICACIÓN Y EVALUACIÓN DE LA RED FERROVIARIA

TITULO:
ESTUDIO INFORMATIVO DE LA LÍNEA DE ALTA VELOCIDAD VALENCIA - CASTELLÓN

AUTOR: SENER

ESCALA ORIGINAL: 1:25.000
Numérica: DIN A-3
0 0,25 0,5km
Gráfica:

FECHA: FEBRERO 2021

Nº DE PLANO: AN 15.2.2.3
HOJA 2 DE 3

TITULO DEL PLANO:
REPOSICIONES VIARIAS, SERVICIOS Y SERVIDUMBRES
SERVICIOS AFECTADOS
TRAMO II - ALTERNATIVA II.3

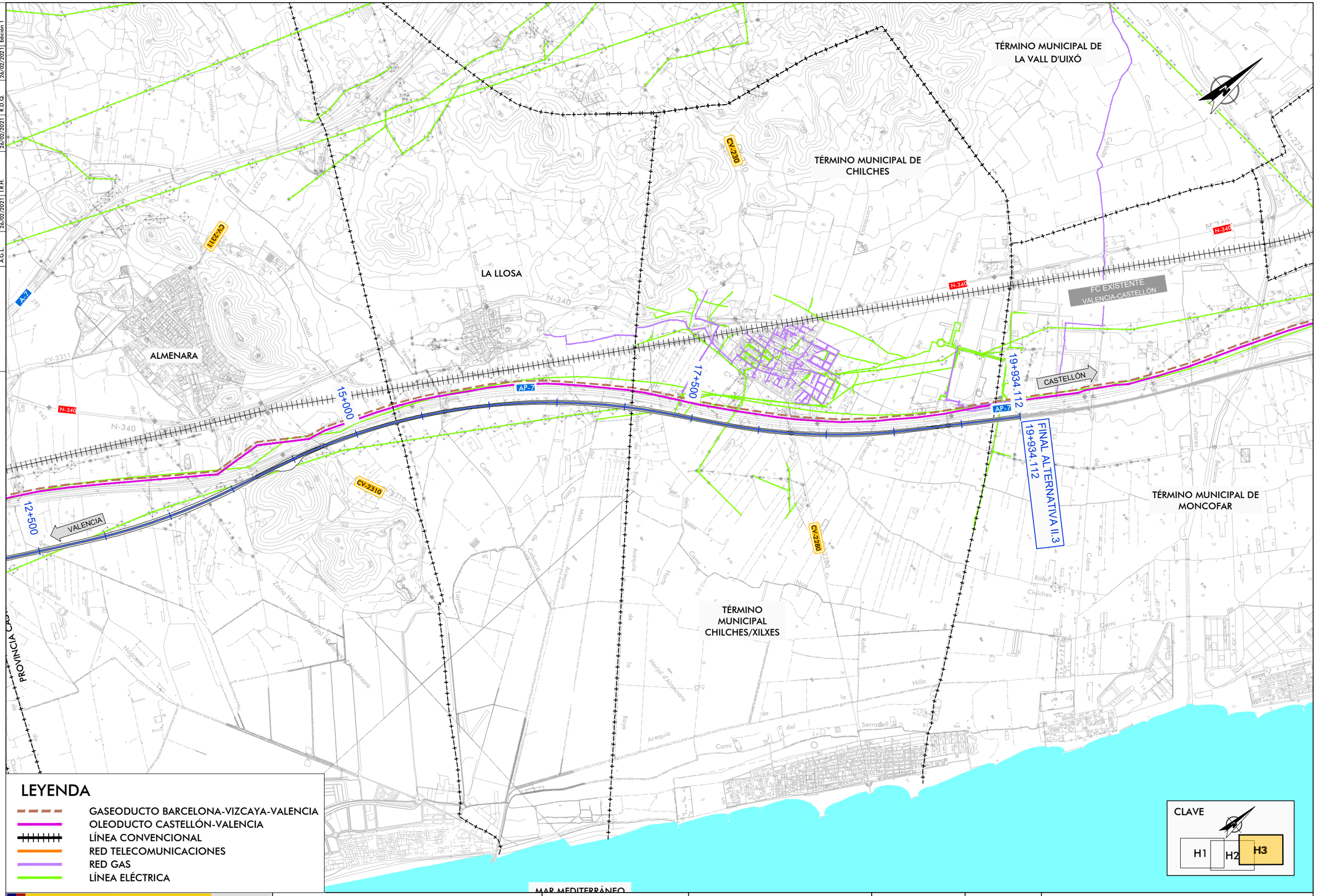

Revisión	Fecha	Aprobado	Fecha	Comprobado	Fecha	Realizado
Edición 1	26/02/2021	R.D.Q.	26/02/2021	I.R.H.	26/02/2021	A.G.L.

P0210J44

GOBIERNO DE ESPAÑA — MINISTERIO DE TRANSPORTES, MOVILIDAD Y AGENDA URBANA — SECRETARÍA DE ESTADO DE TRANSPORTES, MOVILIDAD Y AGENDA URBANA — SECRETARÍA GENERAL DE INFRAESTRUCTURAS — DIRECCIÓN GENERAL DE PLANIFICACIÓN Y EVALUACIÓN DE LA RED FERROVIARIA

TITULO: ESTUDIO INFORMATIVO DE LA LÍNEA DE ALTA VELOCIDAD VALENCIA - CASTELLÓN

AUTOR: SENER

ESCALA ORIGINAL: 1:25.000 — Numérica: DIN A-3 — Gráfica: 0 0,25 0,5km

FECHA: FEBRERO 2021

Nº DE PLANO: AN 15.2.2.3

HOJA 3 DE 3

TITULO DEL PLANO: REPOSICIONES VIARIAS, SERVICIOS Y SERVIDUMBRES SERVICIOS AFECTADOS TRAMO II - ALTERNATIVA II.3

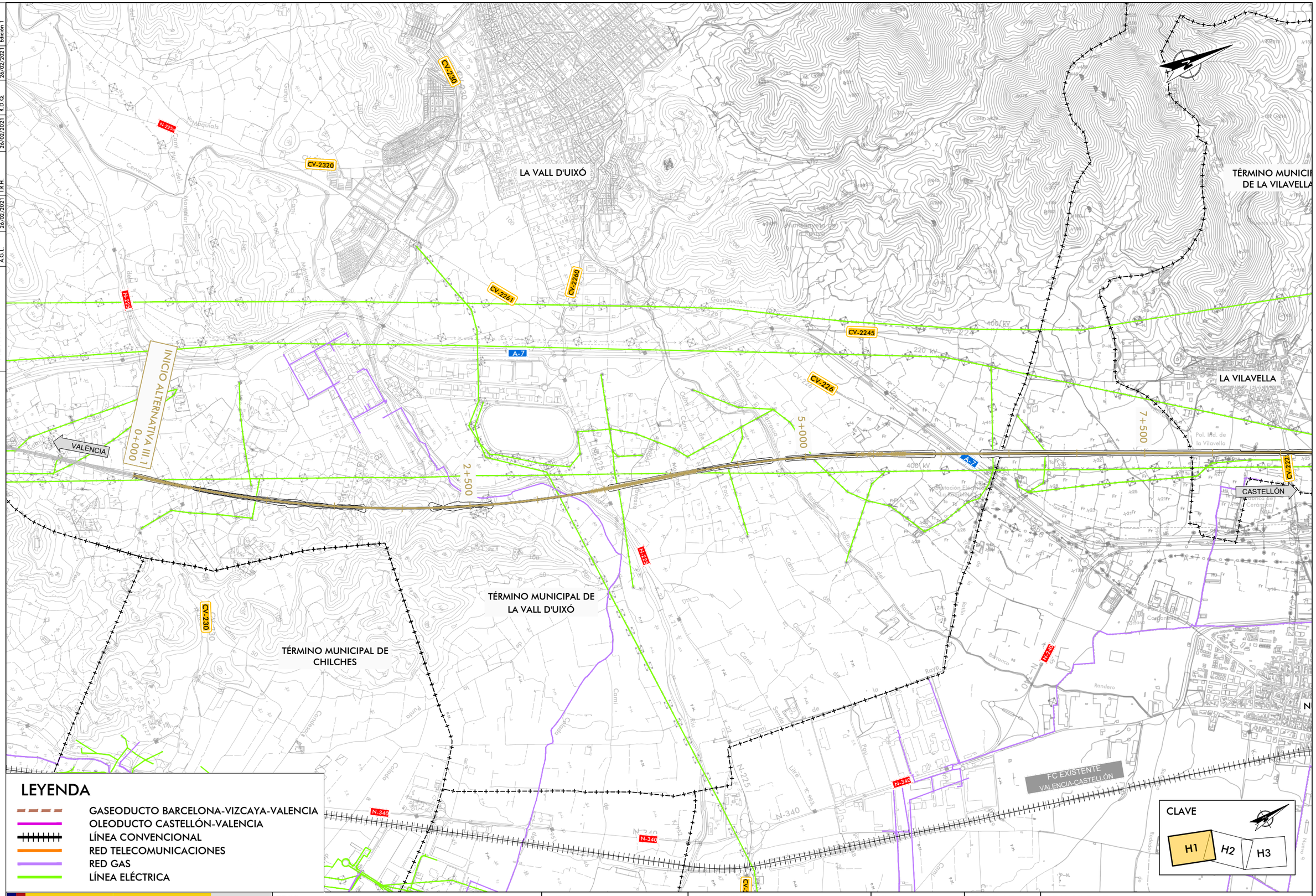

Realizado	Fecha	Comprobado	Fecha	Aprobado	Fecha	Revisión
A.G.L.	26/02/2021	I.R.H.	26/02/2021	R.D.Q.	26/02/2021	Edición 1

P0210J44

GOBIERNO DE ESPAÑA — MINISTERIO DE TRANSPORTES, MOVILIDAD Y AGENDA URBANA

SECRETARÍA DE ESTADO DE TRANSPORTES, MOVILIDAD Y AGENDA URBANA
SECRETARÍA GENERAL DE INFRAESTRUCTURAS
DIRECCIÓN GENERAL DE PLANIFICACIÓN Y EVALUACIÓN DE LA RED FERROVIARIA

TITULO:
ESTUDIO INFORMATIVO DE LA LÍNEA DE ALTA VELOCIDAD VALENCIA - CASTELLÓN

AUTOR: SENER

ESCALA ORIGINAL: 1/25.000
Numérica: DIN A-3
0 0,25 0,5km
Gráfica:

FECHA: FEBRERO 2021

Nº DE PLANO: AN 15.2.3.1
HOJA 1 DE 3

TITULO DEL PLANO:
REPOSICIONES VIARIAS, SERVICIOS Y SERVIDUMBRES
SERVICIOS AFECTADOS
TRAMO III - ALTERNATIVA III.1

Revisión	Fecha	Agrobado	Fecha	Comprobado	Fecha	Realizado
Edición 1	26/02/2021	R.D.Q.	26/02/2021	I.R.H.	26/02/2021	A.G.L.

P0210144

TÉRMINO MUNICIPAL DE LA VILAVELLA

LA VILAVELLA

TÉRMINO MUNICIPAL DE LES ALQUERIES/ALQUERÍES DEL NIÑO PERDIDO

TÉRMINO MUNICIPAL VILA-REAL

LES ALQUERIES/ALQUERÍES DEL NIÑO PERDIDO

TÉRMINO MUNICIPAL BORRIANA/BURRIANA

TÉRMINO MUNICIPAL DE NULES

NULES

FC EXISTENTE VALENCIA-CASTELLÓN

VALENCIA

CASTELLÓN

7+500

10+000

12+500

15+000

A-7

AP-7

N-340

N-340

N-240

N-240

CV-2225

CV-2224

CV-18

CV-18

CV-1805

CV-18

CV-222

LEYENDA

- GASEODUCTO BARCELONA-VIZCAYA-VALENCIA
- OLEODUCTO CASTELLÓN-VALENCIA
- LÍNEA CONVENCIONAL
- RED TELECOMUNICACIONES
- RED GAS
- LÍNEA ELÉCTRICA

CLAVE

H1 | H2 | H3

GOBIERNO DE ESPAÑA
MINISTERIO DE TRANSPORTES, MOVILIDAD Y AGENDA URBANA
SECRETARÍA DE ESTADO DE TRANSPORTES, MOVILIDAD Y AGENDA URBANA
SECRETARÍA GENERAL DE INFRAESTRUCTURAS
DIRECCIÓN GENERAL DE PLANIFICACIÓN Y EVALUACIÓN DE LA RED FERROVIARIA

TITULO:
ESTUDIO INFORMATIVO DE LA LÍNEA DE ALTA VELOCIDAD VALENCIA - CASTELLÓN

AUTOR:
SENER

ESCALA ORIGINAL:
1/25.000
Numérica: DIN A-3
Gráfica: 0 0,25 0,5km

FECHA:
FEBRERO 2021

Nº DE PLANO:
AN 15.2.3.1
HOJA 2 DE 3

TITULO DEL PLANO:
REPOSICIONES VIARIAS, SERVICIOS Y SERVIDUMBRES
SERVICIOS AFECTADOS
TRAMO III - ALTERNATIVA III.1

Realizado	Fecha	Comprobado	Fecha	Aprobado	Fecha	Revisión
A.G.L.	26/02/2021	I.R.H.	26/02/2021	R.D.Q.	26/02/2021	Edición 1

P0210144

VILA-REAL

TÉRMINO MUNICIPAL VILA-REAL

VALENCIA

CASTELLON

FC EXISTENTE VALENCIA-CASTELLÓN

FINAL ALTERNATIVA III.1
20+976.846

20+000

17+500

15+000

ALMASSORA

LES ALQUERIES/ALQUERÍES DEL NIÑO PERDIDO

TÉRMINO MUNICIPAL BORRIANA/BURRIANA

ORRIANA/BURRIANA

AP-7

N-340

N-340c

CV-222

CV-185

CV-18

LEYENDA

- GASEODUCTO BARCELONA-VIZCAYA-VALENCIA
- OLEODUCTO CASTELLÓN-VALENCIA
- LÍNEA CONVENCIONAL
- RED TELECOMUNICACIONES
- RED GAS
- LÍNEA ELÉCTRICA

CLAVE

H1 | H2 | H3

GOBIERNO DE ESPAÑA
MINISTERIO DE TRANSPORTES, MOVILIDAD Y AGENDA URBANA
SECRETARÍA DE ESTADO DE TRANSPORTES, MOVILIDAD Y AGENDA URBANA
SECRETARÍA GENERAL DE INFRAESTRUCTURAS
DIRECCIÓN GENERAL DE PLANIFICACIÓN Y EVALUACIÓN DE LA RED FERROVIARIA

TITULO:
ESTUDIO INFORMATIVO DE LA LÍNEA DE ALTA VELOCIDAD VALENCIA - CASTELLÓN

AUTOR:
SENER

ESCALA ORIGINAL:
1/25.000
Numérica: DIN A-3
0 0,25 0,5km
Gráfica:

FECHA:
FEBRERO 2021

Nº DE PLANO:
AN 15.2.3.1

HOJA 3 DE 3

TITULO DEL PLANO:
REPOSICIONES VIARIAS, SERVICIOS Y SERVIDUMBRES
SERVICIOS AFECTADOS
TRAMO III - ALTERNATIVA III.1

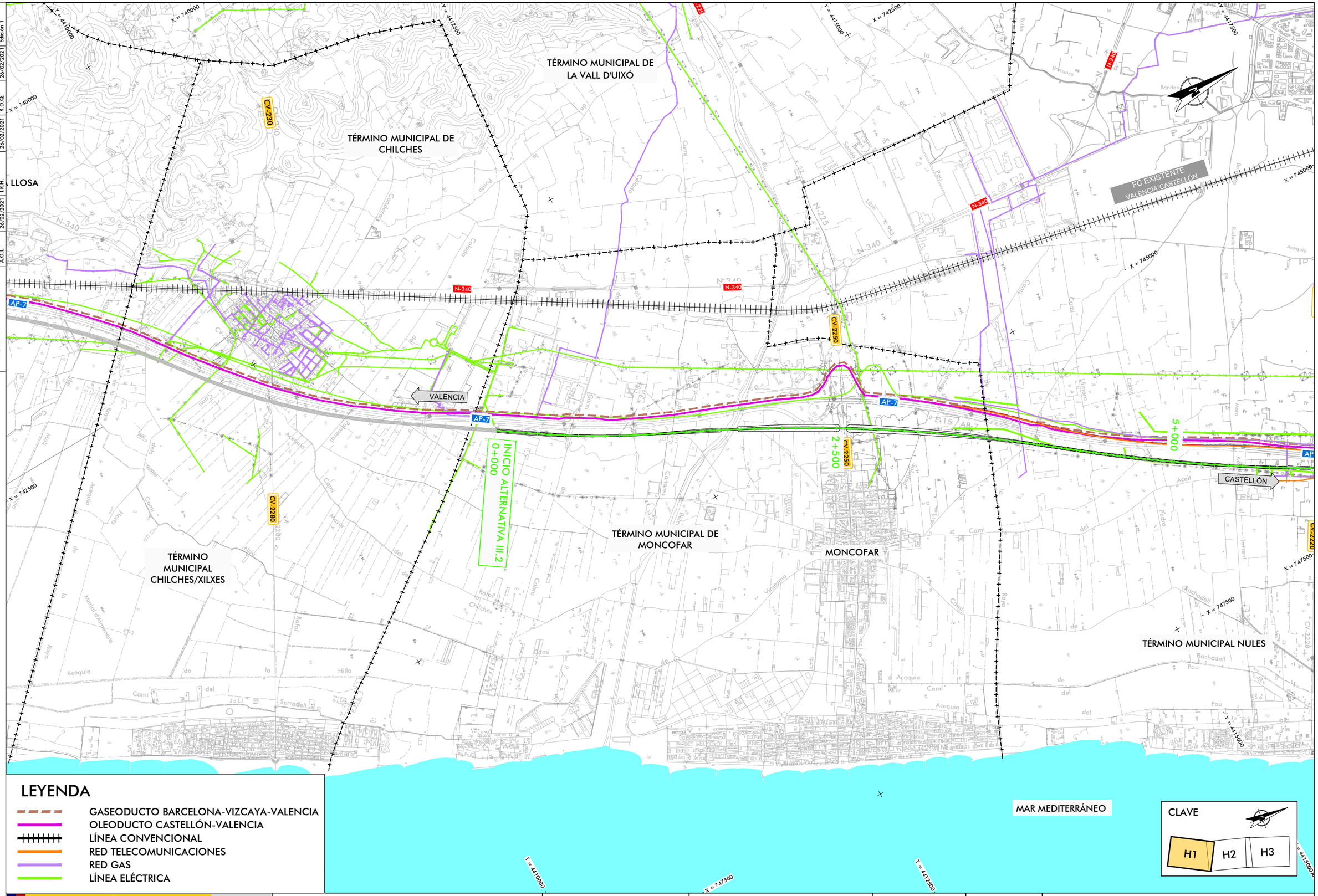

Revisión	Fecha	Aprobado	Fecha	Comprobado	Fecha	Realizado
Edición 1	26/02/2021	R.D.Q.	26/02/2021	I.R.H.	26/02/2021	A.G.L.

P0210J44

GOBIERNO DE ESPAÑA — MINISTERIO DE TRANSPORTES, MOVILIDAD Y AGENDA URBANA

SECRETARÍA DE ESTADO DE TRANSPORTES, MOVILIDAD Y AGENDA URBANA
SECRETARÍA GENERAL DE INFRAESTRUCTURAS
DIRECCIÓN GENERAL DE PLANIFICACIÓN Y EVALUACIÓN DE LA RED FERROVIARIA

TITULO: ESTUDIO INFORMATIVO DE LA LÍNEA DE ALTA VELOCIDAD VALENCIA - CASTELLÓN

AUTOR: SENER

ESCALA ORIGINAL: 1/25.000 — Numérica: DIN A-3 — Gráfica: 0 0,25 0,5km

FECHA: FEBRERO 2021

Nº DE PLANO: AN 15.2.3.2

HOJA 1 DE 3

TITULO DEL PLANO: REPOSICIONES VIARIAS, SERVICIOS Y SERVIDUMBRES SERVICIOS AFECTADOS TRAMO III - ALTERNATIVA III.2

	Realizado	Fecha	Comprobado	Fecha	Aprobado	Fecha	Revisión
P0210J44	A.G.L.	26/02/2021	I.R.H.	26/02/2021	R.D.Q.	26/02/2021	Edición 1

NULES

TÉRMINO MUNICIPAL DE NULES

TÉRMINO MUNICIPAL DE LES ALQUERIES/ALQUERÍES DEL NIÑO PERDIDO

TÉRMINO MUNICIPAL BORRIANA/BURRIANA

LES ALQUERIES/ALQUERÍES DEL NIÑO PERDIDO

BORRIANA/BURRIANA

T.M. Vila-real

T.M. Les Alqueries

FC EXISTENTE VALENCIA-CASTELLÓN

VALENCIA

CASTELLÓN

5+000

7+500

10+000

12+500

N-340

AP-7

CV-18

CV-1805

CV-2230

CV-152

X = 745000

X = 747500

X = 750000

Y = 4417500

Y = 4420000

Y = 4422500

Y = 4425000

LEYENDA

- GASEODUCTO BARCELONA-VIZCAYA-VALENCIA
- OLEODUCTO CASTELLÓN-VALENCIA
- LÍNEA CONVENCIONAL
- RED TELECOMUNICACIONES
- RED GAS
- LÍNEA ELÉCTRICA

CLAVE

H1 | H2 | H3

GOBIERNO DE ESPAÑA
MINISTERIO DE TRANSPORTES, MOVILIDAD Y AGENDA URBANA
SECRETARÍA DE ESTADO DE TRANSPORTES, MOVILIDAD Y AGENDA URBANA
SECRETARÍA GENERAL DE INFRAESTRUCTURAS
DIRECCIÓN GENERAL DE PLANIFICACIÓN Y EVALUACIÓN DE LA RED FERROVIARIA

TITULO:
ESTUDIO INFORMATIVO DE LA LÍNEA DE ALTA VELOCIDAD VALENCIA - CASTELLÓN

AUTOR:
SENER

ESCALA ORIGINAL:
1/25.000
Numérica: DIN A-3
Gráfica: 0 0,25 0,5km

FECHA:
FEBRERO 2021

Nº DE PLANO:
AN 15.2.3.2

HOJA 2 DE 3

TITULO DEL PLANO:
REPOSICIONES VIARIAS, SERVICIOS Y SERVIDUMBRES
SERVICIOS AFECTADOS
TRAMO III - ALTERNATIVA III.2

Revisión	Fecha	Aprobado	Fecha	Comprobado	Fecha	Realizado
Edición 1	26/02/2021	R.D.Q.	26/02/2021	I.R.H.	26/02/2021	A.G.L.

P0210J44

TÉRMINO MUNICIPAL VILA-REAL

VILA-REAL

FC EXISTENTE VALENCIA-CASTELLÓN

VALENCIA

CASTELLÓN

FINAL ALTERNATIVA III.2 17+852.704

15+000

17+500

TÉRMINO MUNICIPAL BORRIANA/BURRIANA

ALMASSORA

AP-7

N-340

CV-185

CV-18

CV-183

LEYENDA

- GASEODUCTO BARCELONA-VIZCAYA-VALENCIA
- OLEODUCTO CASTELLÓN-VALENCIA
- LÍNEA CONVENCIONAL
- RED TELECOMUNICACIONES
- RED GAS
- LÍNEA ELÉCTRICA

CLAVE

H1 | H2 | H3

GOBIERNO DE ESPAÑA
MINISTERIO DE TRANSPORTES, MOVILIDAD Y AGENDA URBANA
SECRETARÍA DE ESTADO DE TRANSPORTES, MOVILIDAD Y AGENDA URBANA
SECRETARÍA GENERAL DE INFRAESTRUCTURAS
DIRECCIÓN GENERAL DE PLANIFICACIÓN Y EVALUACIÓN DE LA RED FERROVIARIA

TITULO:
ESTUDIO INFORMATIVO DE LA LÍNEA DE ALTA VELOCIDAD VALENCIA - CASTELLÓN

AUTOR:
SENER

ESCALA ORIGINAL:
1/25.000
Numérica: DIN A-3
0 0,25 0,5km
Gráfica:

FECHA:
FEBRERO 2021

Nº DE PLANO:
AN 15.2.3.2
HOJA 3 DE 3

TITULO DEL PLANO:
REPOSICIONES VIARIAS, SERVICIOS Y SERVIDUMBRES
SERVICIOS AFECTADOS
TRAMO III - ALTERNATIVA III.2

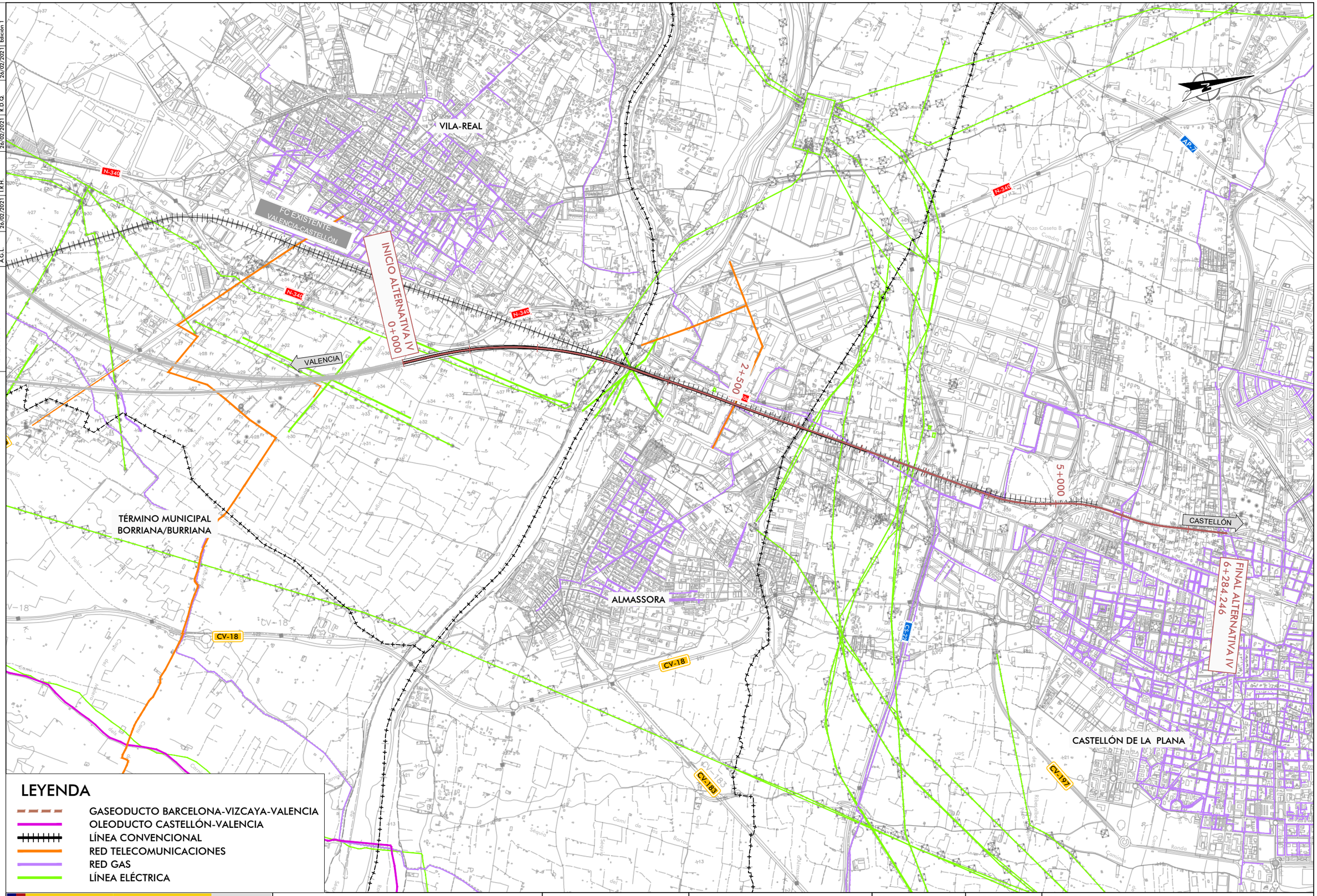

Realizado	Fecha	Comprobado	Fecha	Aprobado	Fecha	Revisión
A.G.L.	26/02/2021	I.R.H.	26/02/2021	R.D.Q.	26/02/2021	Edición 1

P0210J44

GOBIERNO DE ESPAÑA

MINISTERIO DE TRANSPORTES, MOVILIDAD Y AGENDA URBANA

SECRETARÍA DE ESTADO DE TRANSPORTES, MOVILIDAD Y AGENDA URBANA

SECRETARÍA GENERAL DE INFRAESTRUCTURAS

DIRECCIÓN GENERAL DE PLANIFICACIÓN Y EVALUACIÓN DE LA RED FERROVIARIA

TITULO:

ESTUDIO INFORMATIVO DE LA LÍNEA DE ALTA VELOCIDAD VALENCIA - CASTELLÓN

AUTOR:

SENER

ESCALA ORIGINAL:

1/25.000

Numérica: DIN A-3

0 0,25 0,5km

Gráfica:

FECHA:

FEBRERO 2021

Nº DE PLANO:

AN 15.2.4.1

HOJA 1 DE 1

TITULO DEL PLANO:

REPOSICIONES VIARIAS, SERVICIOS Y SERVIDUMBRES
SERVICIOS AFECTADOS
TRAMO IV - ALTERNATIVA IV

APÉNDICE 3. SERVIDUMBRES AFECTADAS

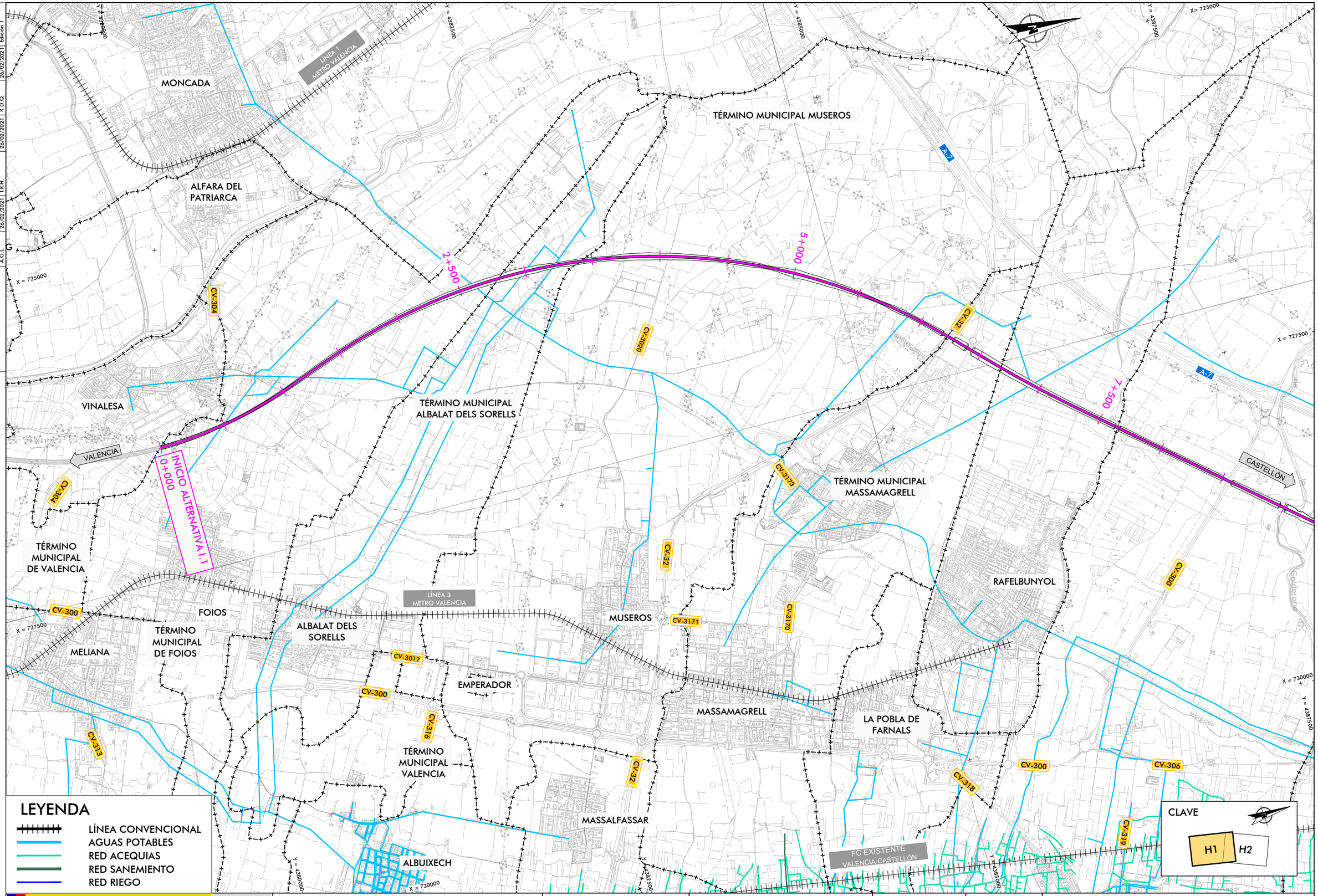

Revisión	Fecha	Aprobado	Fecha	Comprobado	Fecha	Realizado
Edición 1	26/02/2021	R.D.Q.	26/02/2021	I.R.H.	26/02/2021	A.G.L.

P0210J44

GOBIERNO DE ESPAÑA — MINISTERIO DE TRANSPORTES, MOVILIDAD Y AGENDA URBANA

SECRETARÍA DE ESTADO DE TRANSPORTES, MOVILIDAD Y AGENDA URBANA
SECRETARÍA GENERAL DE INFRAESTRUCTURAS
DIRECCIÓN GENERAL DE PLANIFICACIÓN Y EVALUACIÓN DE LA RED FERROVIARIA

TITULO: ESTUDIO INFORMATIVO DE LA LÍNEA DE ALTA VELOCIDAD VALENCIA - CASTELLÓN

AUTOR: SENER

ESCALA ORIGINAL: 1/25.000 — Numérica: DIN A-3 — 0 0,25 0,5km — Gráfica:

FECHA: FEBRERO 2021

Nº DE PLANO: AN 15.3.1.1

HOJA 1 DE 2

TITULO DEL PLANO: REPOSICIONES VIARIAS, SERVICIOS Y SERVIDUMBRES
SERVIDUMBRES AFECTADAS
TRAMO I - ALTERNATIVA I.1

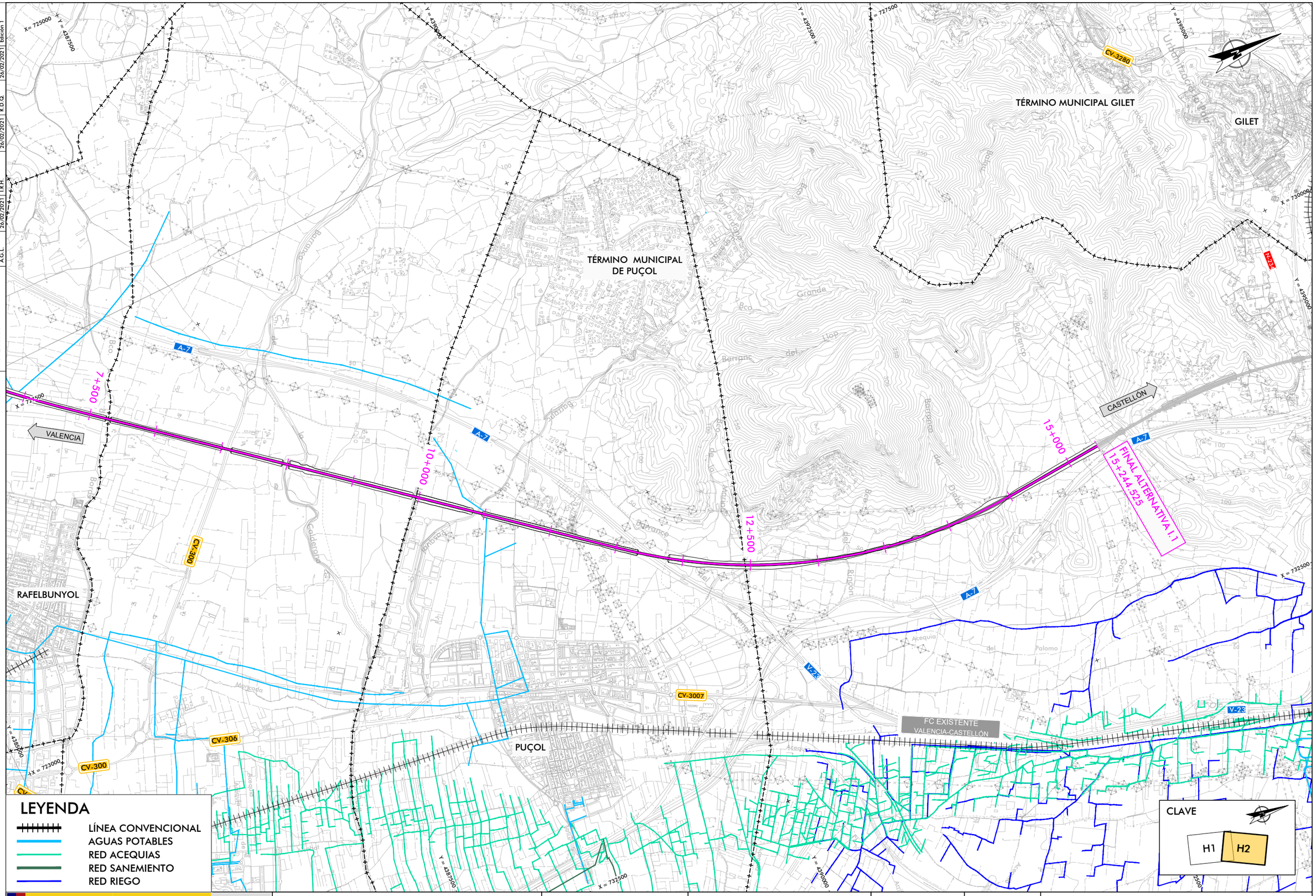

Realizado	Fecha	Comprobado	Fecha	Aprobado	Fecha	Revisión
A.G.L.	26/02/2021	I.R.H.	26/02/2021	R.D.Q.	26/02/2021	Edición 1

P0210J44

GOBIERNO DE ESPAÑA — MINISTERIO DE TRANSPORTES, MOVILIDAD Y AGENDA URBANA

SECRETARÍA DE ESTADO DE TRANSPORTES, MOVILIDAD Y AGENDA URBANA
SECRETARÍA GENERAL DE INFRAESTRUCTURAS
DIRECCIÓN GENERAL DE PLANIFICACIÓN Y EVALUACIÓN DE LA RED FERROVIARIA

TITULO: ESTUDIO INFORMATIVO DE LA LÍNEA DE ALTA VELOCIDAD VALENCIA - CASTELLÓN

AUTOR: SENER

ESCALA ORIGINAL: 1/25.000 — Numérica: DIN A-3 — 0 0,25 0,5km — Gráfica:

FECHA: FEBRERO 2021

Nº DE PLANO: AN 15.3.1.1

HOJA 2 DE 2

TITULO DEL PLANO: REPOSICIONES VIARIAS, SERVICIOS Y SERVIDUMBRES SERVIDUMBRES AFECTADAS TRAMO I - ALTERNATIVA I.1

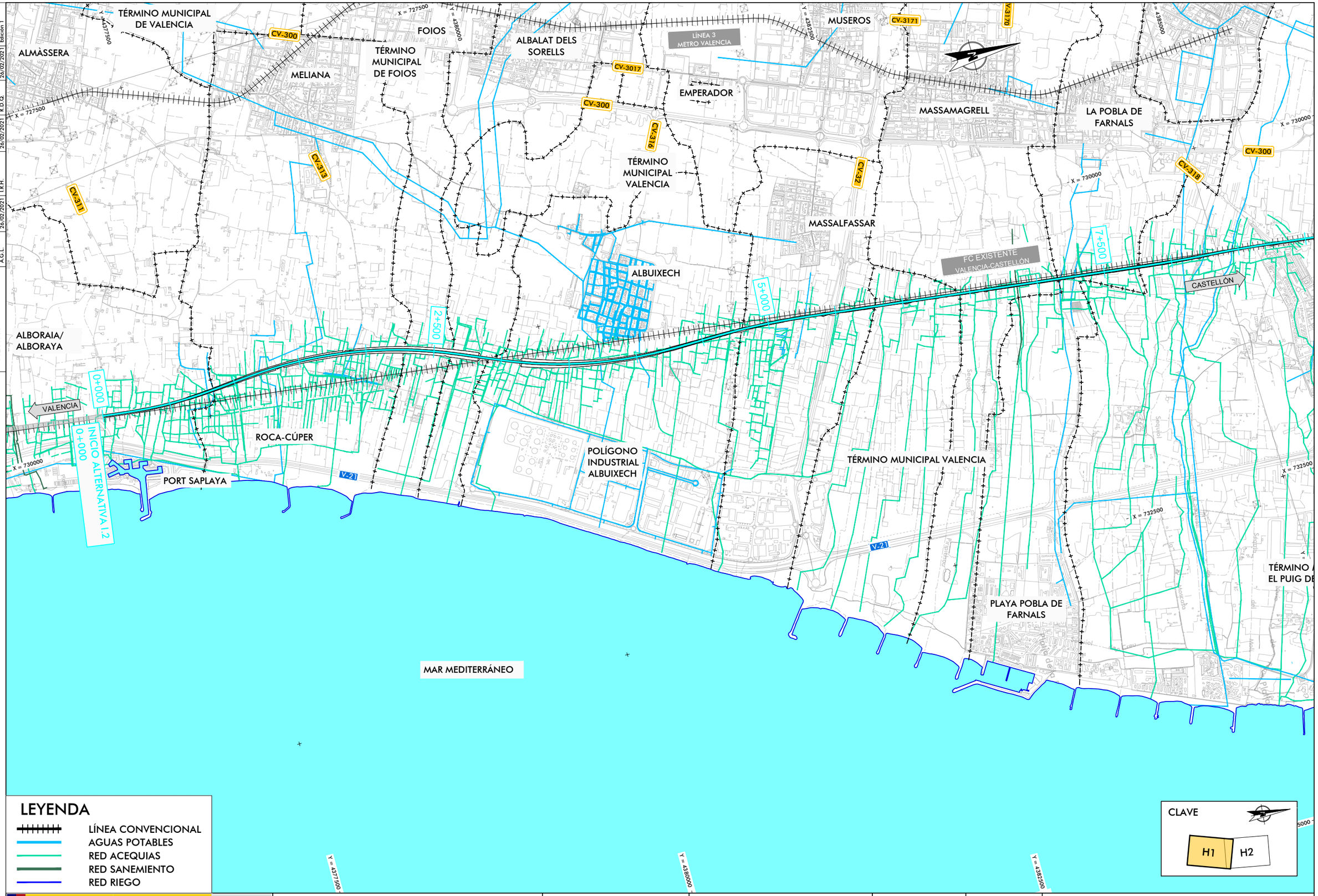

Revisión	Fecha	Aprobado	Fecha	Comprobado	Fecha	Realizado
Edición 1	26/02/2021	R.D.Q.	26/02/2021	I.R.H.	26/02/2021	A.G.L.

P0210J44

GOBIERNO DE ESPAÑA — MINISTERIO DE TRANSPORTES, MOVILIDAD Y AGENDA URBANA

SECRETARÍA DE ESTADO DE TRANSPORTES, MOVILIDAD Y AGENDA URBANA
SECRETARÍA GENERAL DE INFRAESTRUCTURAS
DIRECCIÓN GENERAL DE PLANIFICACIÓN Y EVALUACIÓN DE LA RED FERROVIARIA

TITULO: ESTUDIO INFORMATIVO DE LA LÍNEA DE ALTA VELOCIDAD VALENCIA - CASTELLÓN

AUTOR: SENER

ESCALA ORIGINAL: 1/25.000 — Numérica: DIN A-3 — Gráfica: 0 0,25 0,5km

FECHA: FEBRERO 2021

Nº DE PLANO: AN 15.3.1.2

HOJA 1 DE 2

TITULO DEL PLANO: REPOSICIONES VIARIAS, SERVICIOS Y SERVIDUMBRES SERVIDUMBRES AFECTADAS TRAMO I - ALTERNATIVA I.2

Revisión	Edición 1	
Fecha	26/02/2021	
Aprobado	R.D.Q.	
Fecha	26/02/2021	
Comprobado	I.R.H.	
Fecha	26/02/2021	
Realizado	A.G.L.	

P0210144

LÍNEA 3 METRO VALENCIA

LA POBLA DE FARNALS

EL PUIG DE SANTA MARIA

PUÇOL

FC EXISTENTE VALENCIA-CASTELLÓN

VALENCIA

CASTELLÓN

FINAL ALTERNATIVA I.2 16+007.253

CV-300 · CV-318 · CV-306 · CV-319 · CV-3007 · CV-309

A-7 · V-21 · V-23

7+500 · 10+000 · 12+500 · 15+000 · 16+000

X = 730000 · X = 732500 · X = 735000

Y = 4385000 · Y = 4387500 · Y = 4390000 · Y = 4392500

TÉRMINO MUNICIPAL EL PUIG DE SANTA MARIA

TÉRMINO MUNICIPAL DE PUÇOL

TÉRMINO MUNICIPAL DE SAGUNTO

MAR MEDITERRÁNEO

LEYENDA

- LÍNEA CONVENCIONAL
- AGUAS POTABLES
- RED ACEQUIAS
- RED SANEMIENTO
- RED RIEGO

CLAVE

H1 | H2

GOBIERNO DE ESPAÑA

MINISTERIO DE TRANSPORTES, MOVILIDAD Y AGENDA URBANA

SECRETARÍA DE ESTADO DE TRANSPORTES, MOVILIDAD Y AGENDA URBANA

SECRETARÍA GENERAL DE INFRAESTRUCTURAS

DIRECCIÓN GENERAL DE PLANIFICACIÓN Y EVALUACIÓN DE LA RED FERROVIARIA

TITULO:
ESTUDIO INFORMATIVO DE LA LÍNEA DE ALTA VELOCIDAD VALENCIA - CASTELLÓN

AUTOR:
SENER

ESCALA ORIGINAL:
1/25.000
Numérica: DIN A-3
0 0,25 0,5km
Gráfica:

FECHA:
FEBRERO 2021

Nº DE PLANO:
AN 15.3.1.2

HOJA 2 DE 2

TITULO DEL PLANO:
REPOSICIONES VIARIAS, SERVICIOS Y SERVIDUMBRES
SERVIDUMBRES AFECTADAS
TRAMO I - ALTERNATIVA I.2

	Realizado	Fecha	Comprobado	Fecha	Aprobado	Fecha	Revisión
P0210144	A.G.L.	26/02/2021	I.R.H.	26/02/2021	R.D.Q.	26/02/2021	Edición 1

TÉRMINO MUNICIPAL DE VALENCIA
ALMÀSSERA
MELIANA
FOIOS
TÉRMINO MUNICIPAL DE FOIOS
ALBALAT DELS SORELLS
MUSEROS
EMPERADOR
MASSAMAGRELL
LA POBLA DE FARNALS
LÍNEA 3 METRO VALENCIA
TÉRMINO MUNICIPAL VALENCIA
MASSALFASSAR
ALBUIXECH
FC EXISTENTE VALENCIA-CASTELLÓN
ALBORAIA/ ALBORAYA
ROCA-CÚPER
PORT SAPLAYA
POLÍGONO INDUSTRIAL ALBUIXECH
TÉRMINO MUNICIPAL VALENCIA
PLAYA POBLA DE FARNALS
TÉRMINO EL PUIG
MAR MEDITERRÁNEO
VALENCIA
CASTELLÓN
INICIO ALTERNATIVA I.3
0+000
2+500
5+000
7+500
CV-300
CV-3017
CV-3171
CV-3170
CV-316
CV-313
CV-311
CV-32
CV-318
V-21
X = 727500
X = 730000
X = 732500
Y = 4377500
Y = 4380000
Y = 4382500
Y = 4385000
Y = 4387500

LEYENDA

- LÍNEA CONVENCIONAL
- AGUAS POTABLES
- RED ACEQUIAS
- RED SANEMIENTO
- RED RIEGO

CLAVE

H1 | H2

GOBIERNO DE ESPAÑA
MINISTERIO DE TRANSPORTES, MOVILIDAD Y AGENDA URBANA
SECRETARÍA DE ESTADO DE TRANSPORTES, MOVILIDAD Y AGENDA URBANA
SECRETARÍA GENERAL DE INFRAESTRUCTURAS
DIRECCIÓN GENERAL DE PLANIFICACIÓN Y EVALUACIÓN DE LA RED FERROVIARIA

TITULO:
ESTUDIO INFORMATIVO DE LA LÍNEA DE ALTA VELOCIDAD VALENCIA - CASTELLÓN

AUTOR:
SENER

ESCALA ORIGINAL:
1/25.000
Numérica: DIN A-3
Gráfica: 0 0,25 0,5km

FECHA:
FEBRERO 2021

Nº DE PLANO:
AN 15.3.1.3
HOJA 1 DE 2

TITULO DEL PLANO:
REPOSICIONES VIARIAS, SERVICIOS Y SERVIDUMBRES
SERVIDUMBRES AFECTADAS
TRAMO I - ALTERNATIVA I.3

Revisión	Edición 1
Fecha	26/02/2021
Aprobado	R.D.Q.
Fecha	26/02/2021
Comprobado	I.R.H.
Fecha	26/02/2021
Realizado	A.G.L.

P0210144

LÍNEA 3 METRO VALENCIA

LA POBLA DE FARNALS

EL PUIG DE SANTA MARIA

PUÇOL

FC EXISTENTE VALENCIA-CASTELLÓN

CV-318 CV-300 CV-306 CV-319 CV-3007 CV-309

V-21 A-7 V-23

VALENCIA

CASTELLÓN

10+000 12+500 15+000 16+000

FINAL ALTERNATIVA I.3
16+179.487

TÉRMINO MUNICIPAL EL PUIG DE SANTA MARIA

TÉRMINO MUNICIPAL DE PUÇOL

TÉRMINO MUNICIPAL DE SAGUNTO

MAR MEDITERRÁNEO

X = 730000 X = 732500 X = 735000

Y = 4385000 Y = 4387500 Y = 4390000 Y = 4392500

LEYENDA

- LÍNEA CONVENCIONAL
- AGUAS POTABLES
- RED ACEQUIAS
- RED SANEMIENTO
- RED RIEGO

CLAVE

H1 H2

GOBIERNO DE ESPAÑA
MINISTERIO DE TRANSPORTES, MOVILIDAD Y AGENDA URBANA

SECRETARÍA DE ESTADO DE TRANSPORTES, MOVILIDAD Y AGENDA URBANA
SECRETARÍA GENERAL DE INFRAESTRUCTURAS
DIRECCIÓN GENERAL DE PLANIFICACIÓN Y EVALUACIÓN DE LA RED FERROVIARIA

TITULO:
ESTUDIO INFORMATIVO DE LA LÍNEA DE ALTA VELOCIDAD VALENCIA - CASTELLÓN

AUTOR:
SENER

ESCALA ORIGINAL:
1/25.000
Numérica: DIN A-3
0 0,25 0,5km
Gráfica:

FECHA:
FEBRERO 2021

Nº DE PLANO:
AN 15.3.1.3

HOJA 2 DE 2

TITULO DEL PLANO:
REPOSICIONES VIARIAS, SERVICIOS Y SERVIDUMBRES
SERVIDUMBRES AFECTADAS
TRAMO I - ALTERNATIVA I.3

Revisión	Fecha	Aprobado	Fecha	Comprobado	Fecha	Realizado	
Edición 1	26/02/2021	R.D.Q.	26/02/2021	I.R.H.	26/02/2021	A.G.L.	P0210144

MONCADA

ALFARA DEL PATRIARCA

ALFARAIG

TÉRMINO MUNICIPAL MUSEROS

VINALESA

VALENCIA

TÉRMINO MUNICIPAL ALBALAT DELS SORELLS

INICIO ALTERNATIVA I.6
0+000

2+500

5+000

7+500

CASTELLÓN

TÉRMINO MUNICIPAL MASSAMAGRELL

TÉRMINO MUNICIPAL DE VALENCIA

FOIOS

TÉRMINO MUNICIPAL DE FOIOS

ALBALAT DELS SORELLS

MELIANA

MUSEROS

RAFELBUNYOL

EMPERADOR

LÍNEA 3 METRO VALENCIA

MASSAMAGRELL

LA POBLA DE FARNALS

TÉRMINO MUNICIPAL VALENCIA

MASSALFASSAR

ALBUIXECH

CV-304 · CV-3024 · CV-32 · CV-3173 · CV-3171 · CV-3170 · CV-300 · CV-3017 · CV-3016 · CV-313 · CV-318 · CV-3019

A-7

LEYENDA

- LÍNEA CONVENCIONAL
- AGUAS POTABLES
- RED ACEQUIAS
- RED SANEMIENTO
- RED RIEGO

CLAVE
H1
H2

GOBIERNO DE ESPAÑA
MINISTERIO DE TRANSPORTES, MOVILIDAD Y AGENDA URBANA
SECRETARÍA DE ESTADO DE TRANSPORTES, MOVILIDAD Y AGENDA URBANA
SECRETARÍA GENERAL DE INFRAESTRUCTURAS
DIRECCIÓN GENERAL DE PLANIFICACIÓN Y EVALUACIÓN DE LA RED FERROVIARIA

TITULO:
ESTUDIO INFORMATIVO DE LA LÍNEA DE ALTA VELOCIDAD VALENCIA - CASTELLÓN

AUTOR:
SENER

ESCALA ORIGINAL:
1/25.000
Numérica: DIN A-3
0 0,25 0,5km
Gráfica:

FECHA:
FEBRERO 2021

Nº DE PLANO:
AN 15.3.1.4
HOJA 1 DE 2

TITULO DEL PLANO:
REPOSICIONES VIARIAS, SERVICIOS Y SERVIDUMBRES
SERVIDUMBRES AFECTADAS
TRAMO I - ALTERNATIVA I.6

Revisión	Fecha	Aprobado	Fecha	Comprobado	Fecha	Realizado
Edición 1	26/02/2021	R.D.Q.	26/02/2021	I.R.H.	26/02/2021	A.G.L.

P0210144

TÉRMINO MUNICIPAL GILET

TÉRMINO MUNICIPAL DE PUÇOL

VALENCIA

CASTELLÓN

RAFELBUNYOL

PUÇOL

EL PUIG DE SANTA MARIA

TÉRMINO MUNICIPAL DE PUÇOL

TÉRMINO MUNICIPAL DE SAGUNTO

LÍNEA 3 METRO VALENCIA

FC EXISTENTE VALENCIA-CASTELLÓN

7+500

10+000

12+500

15+000

FINAL ALTERNATIVA I.6
15+428.665

A-7

CV-300

CV-306

CV-318

CV-319

CV-3007

CV-309

V-21

V-23

LEYENDA

- LÍNEA CONVENCIONAL
- AGUAS POTABLES
- RED ACEQUIAS
- RED SANEMIENTO
- RED RIEGO

CLAVE

H1

H2

GOBIERNO DE ESPAÑA

MINISTERIO DE TRANSPORTES, MOVILIDAD Y AGENDA URBANA

SECRETARÍA DE ESTADO DE TRANSPORTES, MOVILIDAD Y AGENDA URBANA

SECRETARÍA GENERAL DE INFRAESTRUCTURAS

DIRECCIÓN GENERAL DE PLANIFICACIÓN Y EVALUACIÓN DE LA RED FERROVIARIA

TITULO:
ESTUDIO INFORMATIVO DE LA LÍNEA DE ALTA VELOCIDAD VALENCIA - CASTELLÓN

AUTOR:
SENER

ESCALA ORIGINAL:
1/25.000
Numérica: DIN A-3
0 0,25 0,5km
Gráfica:

FECHA:
FEBRERO 2021

Nº DE PLANO:
AN 15.3.1.4

HOJA 2 DE 2

TITULO DEL PLANO:
REPOSICIONES VIARIAS, SERVICIOS Y SERVIDUMBRES
SERVIDUMBRES AFECTADAS
TRAMO I - ALTERNATIVA I.6

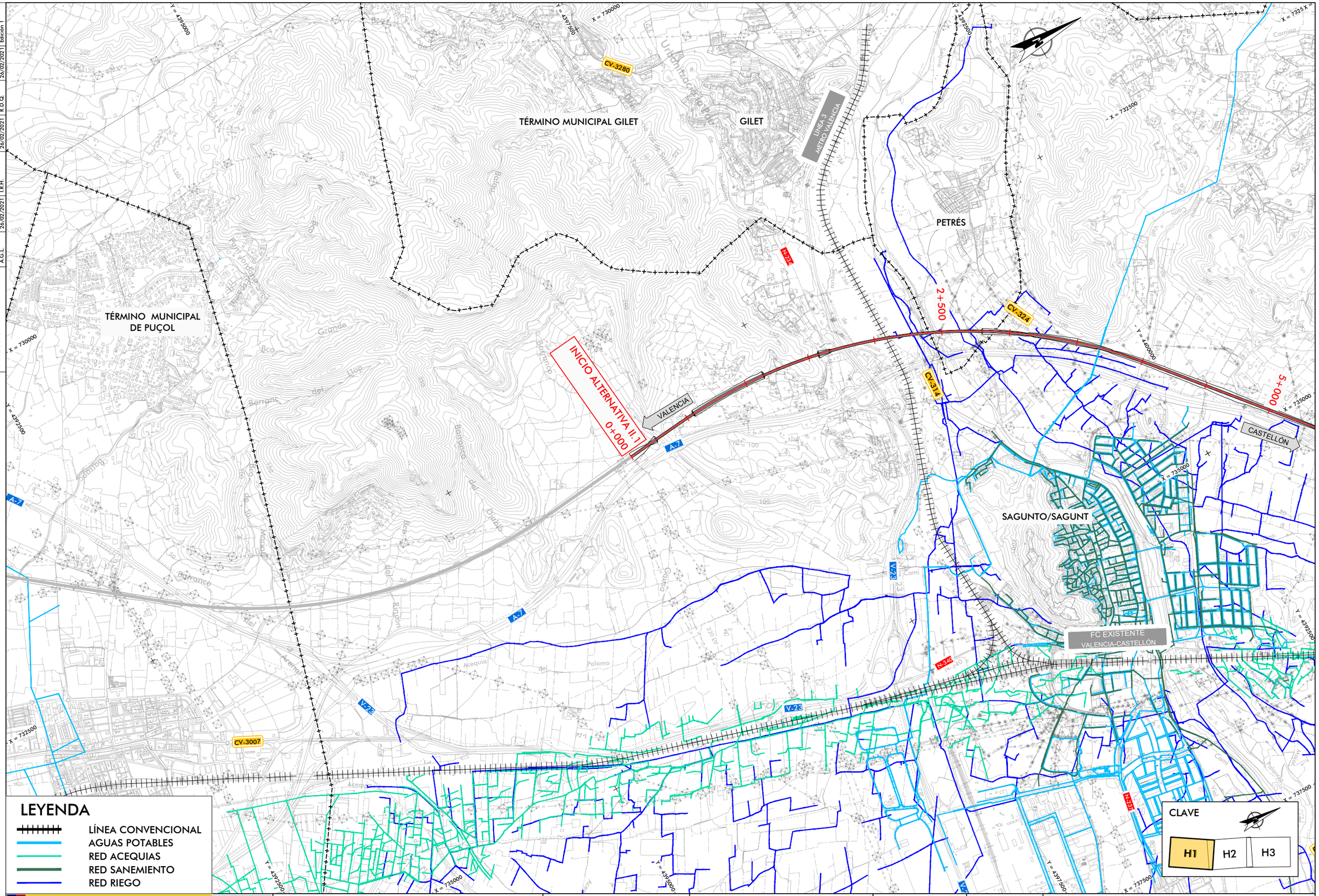

Realizado	Fecha	Comprobado	Fecha	Aprobado	Fecha	Revisión
A.G.L.	26/02/2021	I.R.H.	26/02/2021	R.D.Q.	26/02/2021	Edición 1

P0210J44

GOBIERNO DE ESPAÑA — MINISTERIO DE TRANSPORTES, MOVILIDAD Y AGENDA URBANA

SECRETARÍA DE ESTADO DE TRANSPORTES, MOVILIDAD Y AGENDA URBANA
SECRETARÍA GENERAL DE INFRAESTRUCTURAS
DIRECCIÓN GENERAL DE PLANIFICACIÓN Y EVALUACIÓN DE LA RED FERROVIARIA

TITULO: ESTUDIO INFORMATIVO DE LA LÍNEA DE ALTA VELOCIDAD VALENCIA - CASTELLÓN

AUTOR: SENER

ESCALA ORIGINAL: 1/25.000 — Numérica: DIN A-3 — 0 0,25 0,5km — Gráfica:

FECHA: FEBRERO 2021

Nº DE PLANO: AN 15.3.2.1

HOJA 1 DE 3

TITULO DEL PLANO: REPOSICIONES VIARIAS, SERVICIOS Y SERVIDUMBRES SERVIDUMBRES AFECTADAS TRAMO II - ALTERNATIVA II.1

Revisión	Fecha	Aprobado	Fecha	Comprobado	Fecha	Realizado
Edición 1	26/02/2021	R.D.Q.	26/02/2021	I.R.H.	26/02/2021	A.G.L.

P0210144

BENIFAIRÓ DE LES VALLS

QUART DE LES VALLS

FAURA

QUARTELL

BENAVITES

ALMENARA

TÉRMINO MUNICIPAL QUARTELL

VALENCIA

CASTELLÓN

FC EXISTENTE VALENCIA-CASTELLÓN

5+000

7+500

10+000

12+500

CV-320

CV-3201

CV-321

CV-373

CV-2311

A-7

AP-7

N-340

LEYENDA

- LÍNEA CONVENCIONAL
- AGUAS POTABLES
- RED ACEQUIAS
- RED SANEMIENTO
- RED RIEGO

CLAVE

H1 | H2 | H3

GOBIERNO DE ESPAÑA
MINISTERIO DE TRANSPORTES, MOVILIDAD Y AGENDA URBANA
SECRETARÍA DE ESTADO DE TRANSPORTES, MOVILIDAD Y AGENDA URBANA
SECRETARÍA GENERAL DE INFRAESTRUCTURAS
DIRECCIÓN GENERAL DE PLANIFICACIÓN Y EVALUACIÓN DE LA RED FERROVIARIA

TITULO:
ESTUDIO INFORMATIVO DE LA LÍNEA DE ALTA VELOCIDAD VALENCIA - CASTELLÓN

AUTOR:
SENER

ESCALA ORIGINAL:
1/25.000
Numérica: DIN A-3
0 0,25 0,5km
Gráfica:

FECHA:
FEBRERO 2021

Nº DE PLANO:
AN 15.3.2.1
HOJA 2 DE 3

TITULO DEL PLANO:
REPOSICIONES VIARIAS, SERVICIOS Y SERVIDUMBRES
SERVIDUMBRES AFECTADAS
TRAMO II - ALTERNATIVA II.1

	Realizado	Fecha	Comprobado	Fecha	Aprobado	Fecha	Revisión
P0210J44	A.G.L.	26/02/2021	I.R.H.	26/02/2021	R.D.Q.	26/02/2021	Edición 1

TÉRMINO MUNICIPAL DE VALL DE UXO

LA VALL D'UIXÓ

TÉRMINO MUNICIPAL DE LA VALL D'UIXÓ

TÉRMINO MUNICIPAL DE CHILCHES

ALMENARA

LA LLOSA

VALENCIA

CASTELLÓN

FIN ALTERNATIVA II.1
17+078.295

15+000

FC EXISTENTE
VALENCIA-CASTELLÓN

CV-230 · CV-2320 · CV-2260 · CV-2261 · CV-2245 · CV-226 · CV-2311 · N-225 · N-340 · A-7 · AP-7 · E-15 / AP-7

LEYENDA

- LÍNEA CONVENCIONAL
- AGUAS POTABLES
- RED ACEQUIAS
- RED SANEMIENTO
- RED RIEGO

CLAVE

H1 | H2 | H3

GOBIERNO DE ESPAÑA
MINISTERIO DE TRANSPORTES, MOVILIDAD Y AGENDA URBANA
SECRETARÍA DE ESTADO DE TRANSPORTES, MOVILIDAD Y AGENDA URBANA
SECRETARÍA GENERAL DE INFRAESTRUCTURAS
DIRECCIÓN GENERAL DE PLANIFICACIÓN Y EVALUACIÓN DE LA RED FERROVIARIA

TITULO:
ESTUDIO INFORMATIVO DE LA LÍNEA DE ALTA VELOCIDAD VALENCIA - CASTELLÓN

AUTOR:
SENER

ESCALA ORIGINAL:
1/25.000
Numérica: DIN A-3
Gráfica: 0 0,25 0,5km

FECHA:
FEBRERO 2021

Nº DE PLANO:
AN 15.3.2.1
HOJA 3 DE 3

TITULO DEL PLANO:
REPOSICIONES VIARIAS, SERVICIOS Y SERVIDUMBRES
SERVIDUMBRES AFECTADAS
TRAMO II - ALTERNATIVA II.1

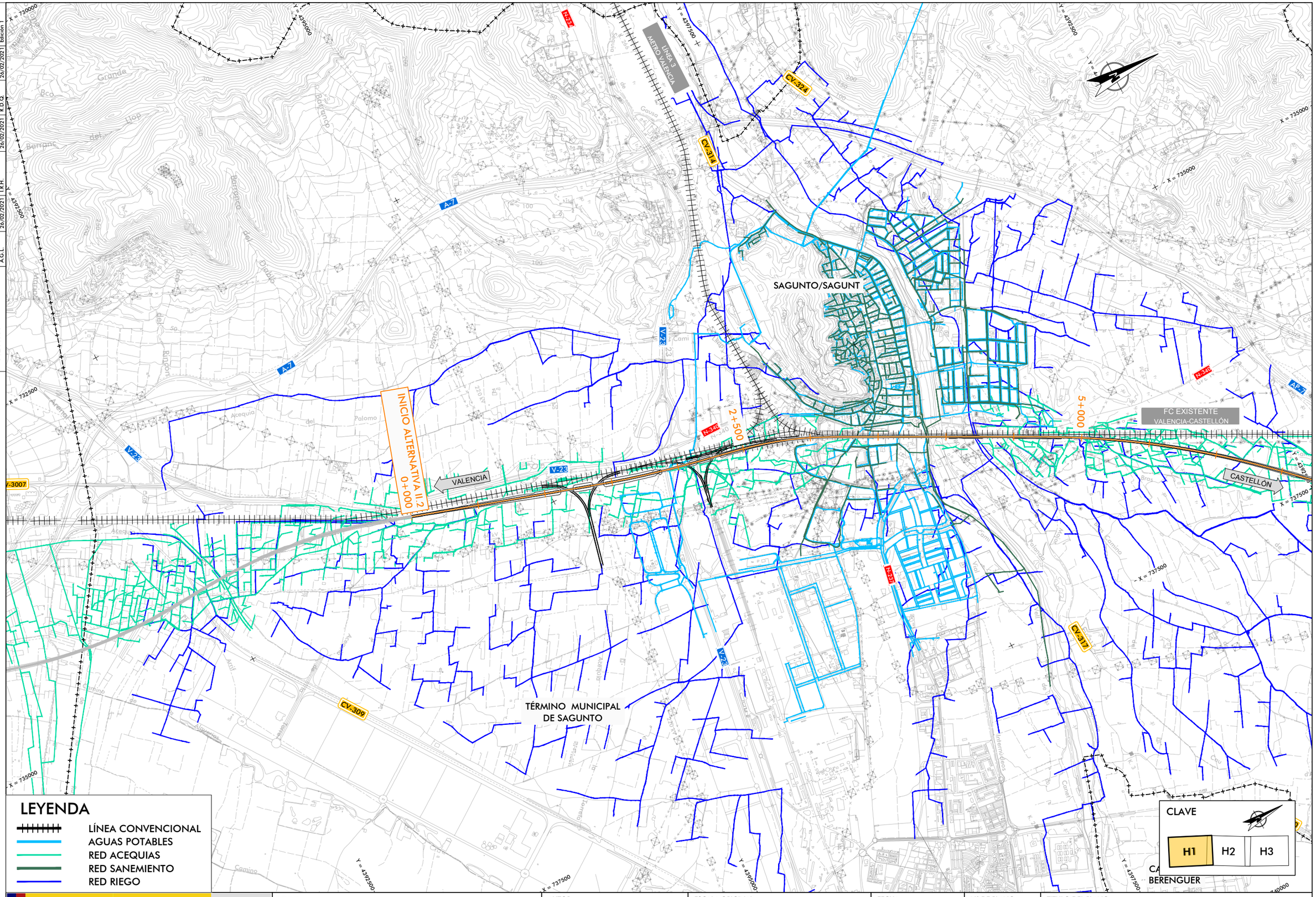

Revisión	Fecha	Aprobado	Fecha	Comprobado	Fecha	Realizado
Edición 1	26/02/2021	R.D.Q.	26/02/2021	I.R.H.	26/02/2021	A.G.L.

P0210J44

GOBIERNO DE ESPAÑA — MINISTERIO DE TRANSPORTES, MOVILIDAD Y AGENDA URBANA

SECRETARÍA DE ESTADO DE TRANSPORTES, MOVILIDAD Y AGENDA URBANA
SECRETARÍA GENERAL DE INFRAESTRUCTURAS
DIRECCIÓN GENERAL DE PLANIFICACIÓN Y EVALUACIÓN DE LA RED FERROVIARIA

TITULO: ESTUDIO INFORMATIVO DE LA LÍNEA DE ALTA VELOCIDAD VALENCIA - CASTELLÓN

AUTOR: SENER

ESCALA ORIGINAL: 1/25.000 — Numérica: DIN A-3 — Gráfica: 0 0,25 0,5km

FECHA: FEBRERO 2021

Nº DE PLANO: AN 15.3.2.2

HOJA 1 DE 3

TITULO DEL PLANO: REPOSICIONES VIARIAS, SERVICIOS Y SERVIDUMBRES SERVIDUMBRES AFECTADAS TRAMO II - ALTERNATIVA II.2

Revisión	Fecha	Aprobado	Fecha	Comprobado	Fecha	Realizado
Edición 1	26/02/2021	R.D.Q.	26/02/2021	I.R.H.	26/02/2021	A.G.L.

P0210144

FAURA
QUARTELL
BENAVITES
ALMENARA
TÉRMINO MUNICIPAL QUARTELL
FC EXISTENTE VALENCIA-CASTELLÓN
VALENCIA
CASTELLÓN
PROVINCIA VALENCIA
PROVINCIA CASTELLÓN
7+500
10+000
12+500
15+000
CV-320
CV-321
CV-323
CV-2311
CV-2310
A-7
AP-7
N-340

LEYENDA

- LÍNEA CONVENCIONAL
- AGUAS POTABLES
- RED ACEQUIAS
- RED SANEMIENTO
- RED RIEGO

CLAVE

H1 | H2 | H3

GOBIERNO DE ESPAÑA
MINISTERIO DE TRANSPORTES, MOVILIDAD Y AGENDA URBANA
SECRETARÍA DE ESTADO DE TRANSPORTES, MOVILIDAD Y AGENDA URBANA
SECRETARÍA GENERAL DE INFRAESTRUCTURAS
DIRECCIÓN GENERAL DE PLANIFICACIÓN Y EVALUACIÓN DE LA RED FERROVIARIA

TITULO:
ESTUDIO INFORMATIVO DE LA LÍNEA DE ALTA VELOCIDAD VALENCIA - CASTELLÓN

AUTOR:
SENER

ESCALA ORIGINAL:
1/25.000
Numérica: DIN A-3
0 0,25 0,5km
Gráfica:

FECHA:
FEBRERO 2021

Nº DE PLANO:
AN 15.3.2.2
HOJA 2 DE 3

TITULO DEL PLANO:
REPOSICIONES VIARIAS, SERVICIOS Y SERVIDUMBRES
SERVIDUMBRES AFECTADAS
TRAMO II - ALTERNATIVA II.2

	Realizado	Fecha	Comprobado	Fecha	Aprobado	Fecha	Revisión
P0210144	A.G.L.	26/02/2021	I.R.H.	26/02/2021	R.D.Q.	26/02/2021	Edición 1

TÉRMINO MUNICIPAL DE LA VALL D'UIXÓ

TÉRMINO MUNICIPAL DE CHILCHES

LA LLOSA

TÉRMINO MUNICIPAL CHILCHES/XILXES

TÉRMINO MUNICIPAL DE MONCOFAR

MONCOFAR

MAR MEDITERRÁNEO

FC EXISTENTE VALENCIA-CASTELLÓN

VALENCIA

CASTELLÓN

15+000

17+500

FIN ALTERNATIVA II.2
19+000.000

CV-2310

CV-2280

CV-2250

AP-7

N-340

N-225

X = 740000

X = 742500

X = 745000

X = 747500

Y = 4407500

Y = 4410000

Y = 4412500

Y = 4415000

LEYENDA

- LÍNEA CONVENCIONAL
- AGUAS POTABLES
- RED ACEQUIAS
- RED SANEMIENTO
- RED RIEGO

CLAVE

H1 | H2 | H3

GOBIERNO DE ESPAÑA
MINISTERIO DE TRANSPORTES, MOVILIDAD Y AGENDA URBANA
SECRETARÍA DE ESTADO DE TRANSPORTES, MOVILIDAD Y AGENDA URBANA
SECRETARÍA GENERAL DE INFRAESTRUCTURAS
DIRECCIÓN GENERAL DE PLANIFICACIÓN Y EVALUACIÓN DE LA RED FERROVIARIA

TITULO:
ESTUDIO INFORMATIVO DE LA LÍNEA DE ALTA VELOCIDAD VALENCIA - CASTELLÓN

AUTOR:
SENER

ESCALA ORIGINAL:
1/25.000
Numérica: DIN A-3
Gráfica: 0 0,25 0,5km

FECHA:
FEBRERO 2021

Nº DE PLANO:
AN 15.3.2.2
HOJA 3 DE 3

TITULO DEL PLANO:
REPOSICIONES VIARIAS, SERVICIOS Y SERVIDUMBRES
SERVIDUMBRES AFECTADAS
TRAMO II - ALTERNATIVA II.2

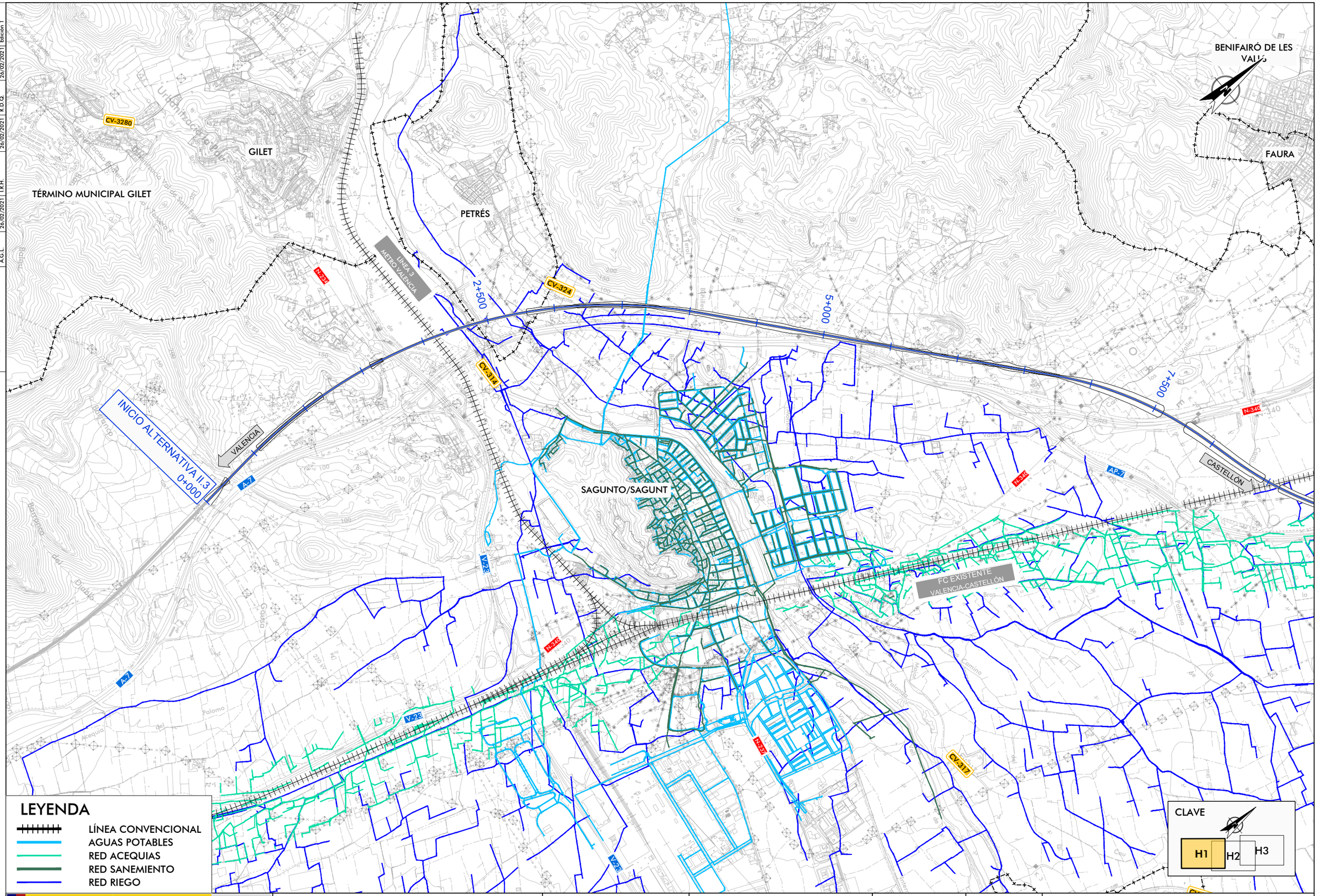

Realizado	Fecha	Comprobado	Fecha	Aprobado	Fecha	Revisión
A.G.L.	26/02/2021	I.R.H.	26/02/2021	R.D.Q.	26/02/2021	Edición 1

P0210J44

GOBIERNO DE ESPAÑA — MINISTERIO DE TRANSPORTES, MOVILIDAD Y AGENDA URBANA

SECRETARÍA DE ESTADO DE TRANSPORTES, MOVILIDAD Y AGENDA URBANA
SECRETARÍA GENERAL DE INFRAESTRUCTURAS
DIRECCIÓN GENERAL DE PLANIFICACIÓN Y EVALUACIÓN DE LA RED FERROVIARIA

TITULO:
ESTUDIO INFORMATIVO DE LA LÍNEA DE ALTA VELOCIDAD VALENCIA - CASTELLÓN

AUTOR: SENER

ESCALA ORIGINAL: 1:25.000
Numérica: DIN A-3
0 0,25 0,5km
Gráfica:

FECHA: FEBRERO 2021

Nº DE PLANO: AN 15.3.2.3
HOJA 1 DE 3

TITULO DEL PLANO:
REPOSICIONES VIARIAS, SERVICIOS Y SERVIDUMBRES
SERVIDUMBRES AFECTADAS
TRAMO II - ALTERNATIVA II.3

Realizado	Fecha	Comprobado	Fecha	Aprobado	Fecha	Revisión
A.G.L.	26/02/2021	I.R.H.	26/02/2021	R.D.Q.	26/02/2021	Edición 1

P0210144

VALENCIA

CASTELLON

FAURA

QUARTELL

BENAVITES

ALMENARA

TÉRMINO MUNICIPAL QUARTELL

PROVINCIA VALENCIA

PROVINCIA CASTELLÓN

FC EXISTENTE VALENCIA-CASTELLÓN

7+500

10+000

12+500

15+000

CV-320

CV-3201

CV-321

CV-2311

CV-323

CV-2310

CV-3177

A-7

AP-7

N-340

LEYENDA

- LÍNEA CONVENCIONAL
- AGUAS POTABLES
- RED ACEQUIAS
- RED SANEMIENTO
- RED RIEGO

CLAVE

H1 H2 H3

GOBIERNO DE ESPAÑA
MINISTERIO DE TRANSPORTES, MOVILIDAD Y AGENDA URBANA
SECRETARÍA DE ESTADO DE TRANSPORTES, MOVILIDAD Y AGENDA URBANA
SECRETARÍA GENERAL DE INFRAESTRUCTURAS
DIRECCIÓN GENERAL DE PLANIFICACIÓN Y EVALUACIÓN DE LA RED FERROVIARIA

TITULO:
ESTUDIO INFORMATIVO DE LA LÍNEA DE ALTA VELOCIDAD VALENCIA - CASTELLÓN

AUTOR:
SENER

ESCALA ORIGINAL:
1:25.000
Numérica: DIN A-3
0 0,25 0,5km
Gráfica:

FECHA:
FEBRERO 2021

Nº DE PLANO:
AN 15.3.2.3
HOJA 2 DE 3

TITULO DEL PLANO:
REPOSICIONES VIARIAS, SERVICIOS Y SERVIDUMBRES
SERVIDUMBRES AFECTADAS
TRAMO II - ALTERNATIVA II.3

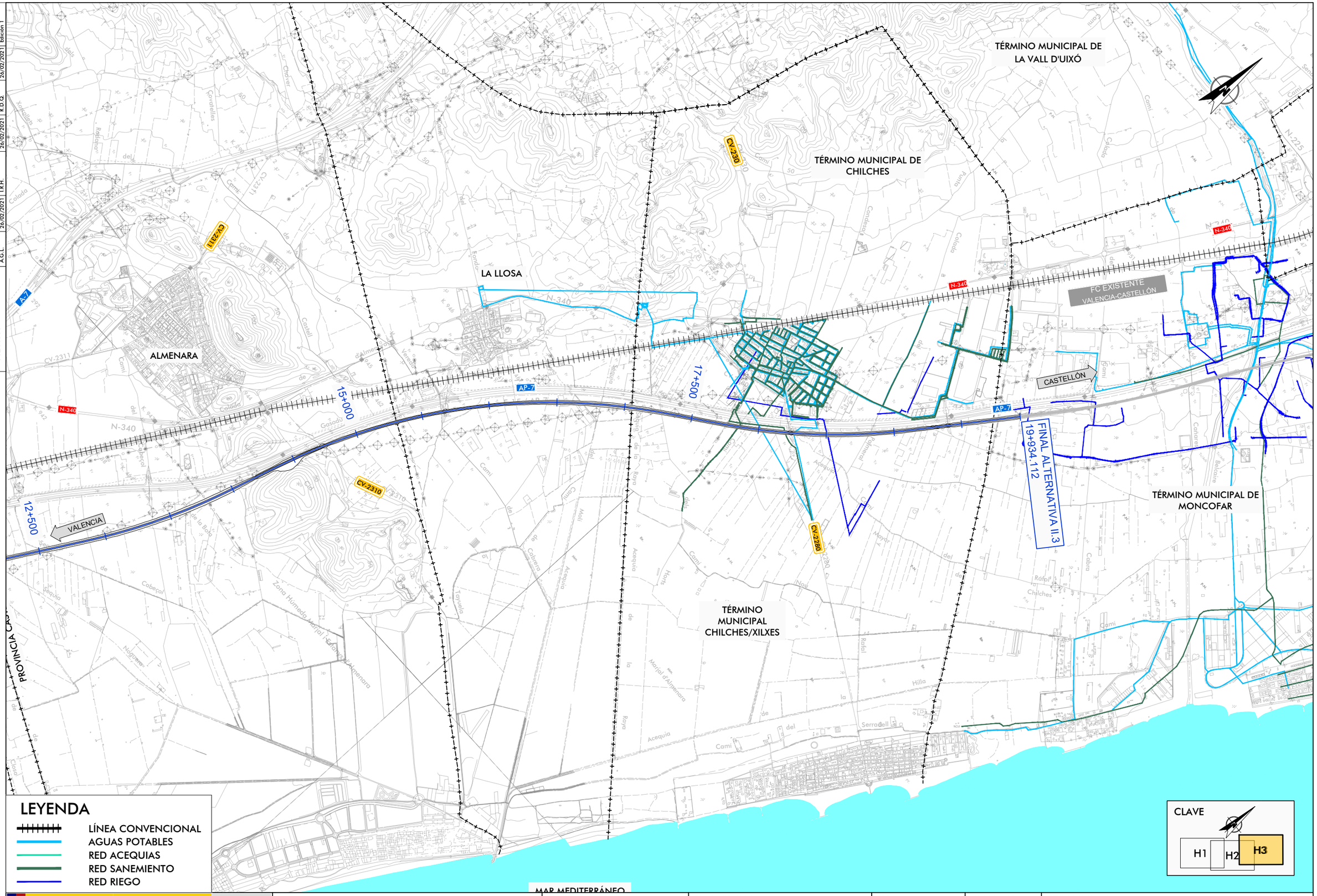

Realizado	Fecha	Comprobado	Fecha	Aprobado	Fecha	Revisión
A.G.L.	26/02/2021	I.R.H.	26/02/2021	R.D.Q.	26/02/2021	Edición 1

P0210J44

GOBIERNO DE ESPAÑA — MINISTERIO DE TRANSPORTES, MOVILIDAD Y AGENDA URBANA

SECRETARÍA DE ESTADO DE TRANSPORTES, MOVILIDAD Y AGENDA URBANA
SECRETARÍA GENERAL DE INFRAESTRUCTURAS
DIRECCIÓN GENERAL DE PLANIFICACIÓN Y EVALUACIÓN DE LA RED FERROVIARIA

TITULO: ESTUDIO INFORMATIVO DE LA LÍNEA DE ALTA VELOCIDAD VALENCIA - CASTELLÓN

AUTOR: SENER

ESCALA ORIGINAL: 1:25.000 — Numérica: DIN A-3 — Gráfica: 0 0,25 0,5km

FECHA: FEBRERO 2021

Nº DE PLANO: AN 15.3.2.3

HOJA 3 DE 3

TITULO DEL PLANO: REPOSICIONES VIARIAS, SERVICIOS Y SERVIDUMBRES SERVIDUMBRES AFECTADAS TRAMO II - ALTERNATIVA II.3

	Realizado	Fecha	Comprobado	Fecha	Aprobado	Fecha	Revisión
P0210J44	A.G.L.	26/02/2021	I.R.H.	26/02/2021	R.D.Q.	26/02/2021	Edición 1

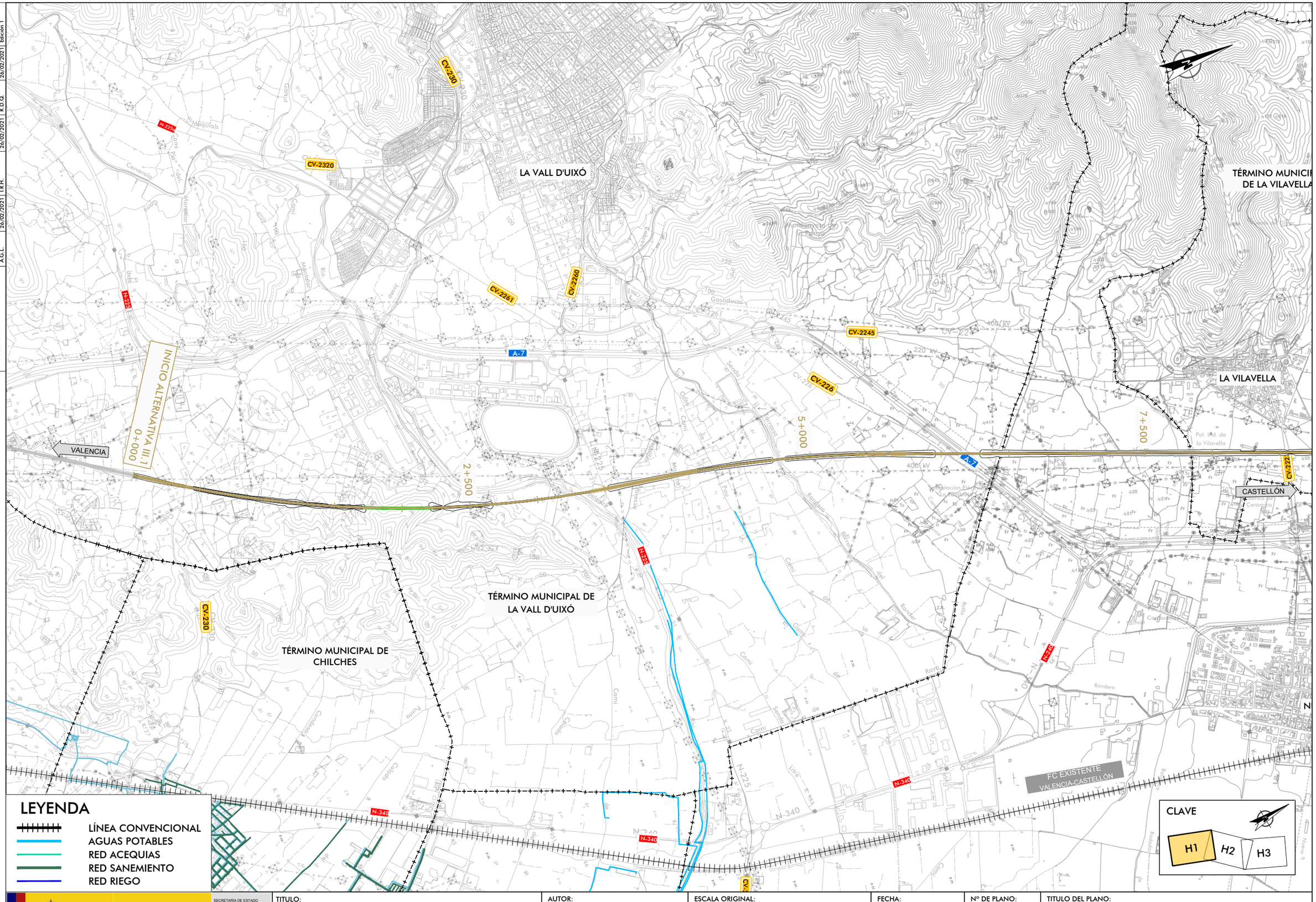

GOBIERNO DE ESPAÑA
MINISTERIO DE TRANSPORTES, MOVILIDAD Y AGENDA URBANA
SECRETARÍA DE ESTADO DE TRANSPORTES, MOVILIDAD Y AGENDA URBANA
SECRETARÍA GENERAL DE INFRAESTRUCTURAS
DIRECCIÓN GENERAL DE PLANIFICACIÓN Y EVALUACIÓN DE LA RED FERROVIARIA

TITULO:
ESTUDIO INFORMATIVO DE LA LÍNEA DE ALTA VELOCIDAD VALENCIA - CASTELLÓN

AUTOR:
SENER

ESCALA ORIGINAL:
1/25.000
Numérica: DIN A-3
0 0,25 0,5km
Gráfica:

FECHA:
FEBRERO 2021

Nº DE PLANO:
AN 15.3.3.1

HOJA 1 DE 3

TITULO DEL PLANO:
REPOSICIONES VIARIAS, SERVICIOS Y SERVIDUMBRES
SERVIDUMBRES AFECTADAS
TRAMO III - ALTERNATIVA III.1

Realizado	Fecha	Comprobado	Fecha	Aprobado	Fecha	Revisión
A.G.L.	26/02/2021	I.R.H.	26/02/2021	R.D.Q.	26/02/2021	Edición 1

P0210144

TÉRMINO MUNICIPAL DE LA VILAVELLA

LA VILAVELLA

T.M. La Vilavella

T.M. Les Alqueries

T.M. Vila-real

TÉRMINO MUNICIPAL VILA-REAL

TÉRMINO MUNICIPAL DE LES ALQUERIES/ALQUERÍES DEL NIÑO PERDIDO

LES ALQUERIES/ALQUERÍES DEL NIÑO PERDIDO

NULES

TÉRMINO MUNICIPAL DE NULES

TÉRMINO MUNICIPAL BORRIANA/BURRIANA

FC EXISTENTE VALENCIA-CASTELLÓN

VALENCIA

CASTELLÓN

7+500

10+000

12+500

15+000

A-7

AP-7

N-340

N-340

N-340

CV-2225

CV-2224

CV-18

CV-1805

CV-18

CV-18

CV-2220

CV-222

LEYENDA

- LÍNEA CONVENCIONAL
- AGUAS POTABLES
- RED ACEQUIAS
- RED SANEMIENTO
- RED RIEGO

CLAVE

H1 | H2 | H3

GOBIERNO DE ESPAÑA

MINISTERIO DE TRANSPORTES, MOVILIDAD Y AGENDA URBANA

SECRETARÍA DE ESTADO DE TRANSPORTES, MOVILIDAD Y AGENDA URBANA

SECRETARÍA GENERAL DE INFRAESTRUCTURAS

DIRECCIÓN GENERAL DE PLANIFICACIÓN Y EVALUACIÓN DE LA RED FERROVIARIA

TITULO:
ESTUDIO INFORMATIVO DE LA LÍNEA DE ALTA VELOCIDAD VALENCIA - CASTELLÓN

AUTOR:
SENER

ESCALA ORIGINAL:
1/25.000
Numérica: DIN A-3
0 0,25 0,5km
Gráfica:

FECHA:
FEBRERO 2021

Nº DE PLANO:
AN 15.3.3.1

HOJA 2 DE 3

TITULO DEL PLANO:
REPOSICIONES VIARIAS, SERVICIOS Y SERVIDUMBRES
SERVIDUMBRES AFECTADAS
TRAMO III - ALTERNATIVA III.1

Revisión	Fecha	Aprobado	Fecha	Comprobado	Fecha	Realizado
Edición 1	26/02/2021	R.D.Q.	26/02/2021	I.R.H.	26/02/2021	A.G.L.

P0210144

VILA-REAL

TM. Vila-real

TÉRMINO MUNICIPAL
VILA-REAL

VALENCIA

CASTELLON

FC EXISTENTE
VALENCIA-CASTELLÓN

FINAL ALTERNATIVA III.1
20+976.846

15+000

17+500

20+000

ALMASSORA

LES ALQUERIES/ALQUERÍES DEL
NIÑO PERDIDO

TÉRMINO MUNICIPAL
BORRIANA/BURRIANA

BORRIANA/BURRIANA

AP-7

N-340

N-340a

CV-222

CV-185

CV-18

LEYENDA

- LÍNEA CONVENCIONAL
- AGUAS POTABLES
- RED ACEQUIAS
- RED SANEMIENTO
- RED RIEGO

CLAVE

H1 | H2 | H3

GOBIERNO DE ESPAÑA
MINISTERIO DE TRANSPORTES, MOVILIDAD Y AGENDA URBANA
SECRETARÍA DE ESTADO DE TRANSPORTES, MOVILIDAD Y AGENDA URBANA
SECRETARÍA GENERAL DE INFRAESTRUCTURAS
DIRECCIÓN GENERAL DE PLANIFICACIÓN Y EVALUACIÓN DE LA RED FERROVIARIA

TITULO:
ESTUDIO INFORMATIVO DE LA LÍNEA DE ALTA VELOCIDAD
VALENCIA - CASTELLÓN

AUTOR:
SENER

ESCALA ORIGINAL:
1/25.000
Numérica: DIN A-3
0 0,25 0,5km
Gráfica:

FECHA:
FEBRERO 2021

Nº DE PLANO:
AN 15.3.3.1
HOJA 3 DE 3

TITULO DEL PLANO:
REPOSICIONES VIARIAS, SERVICIOS Y SERVIDUMBRES
SERVIDUMBRES AFECTADAS
TRAMO III - ALTERNATIVA III.1

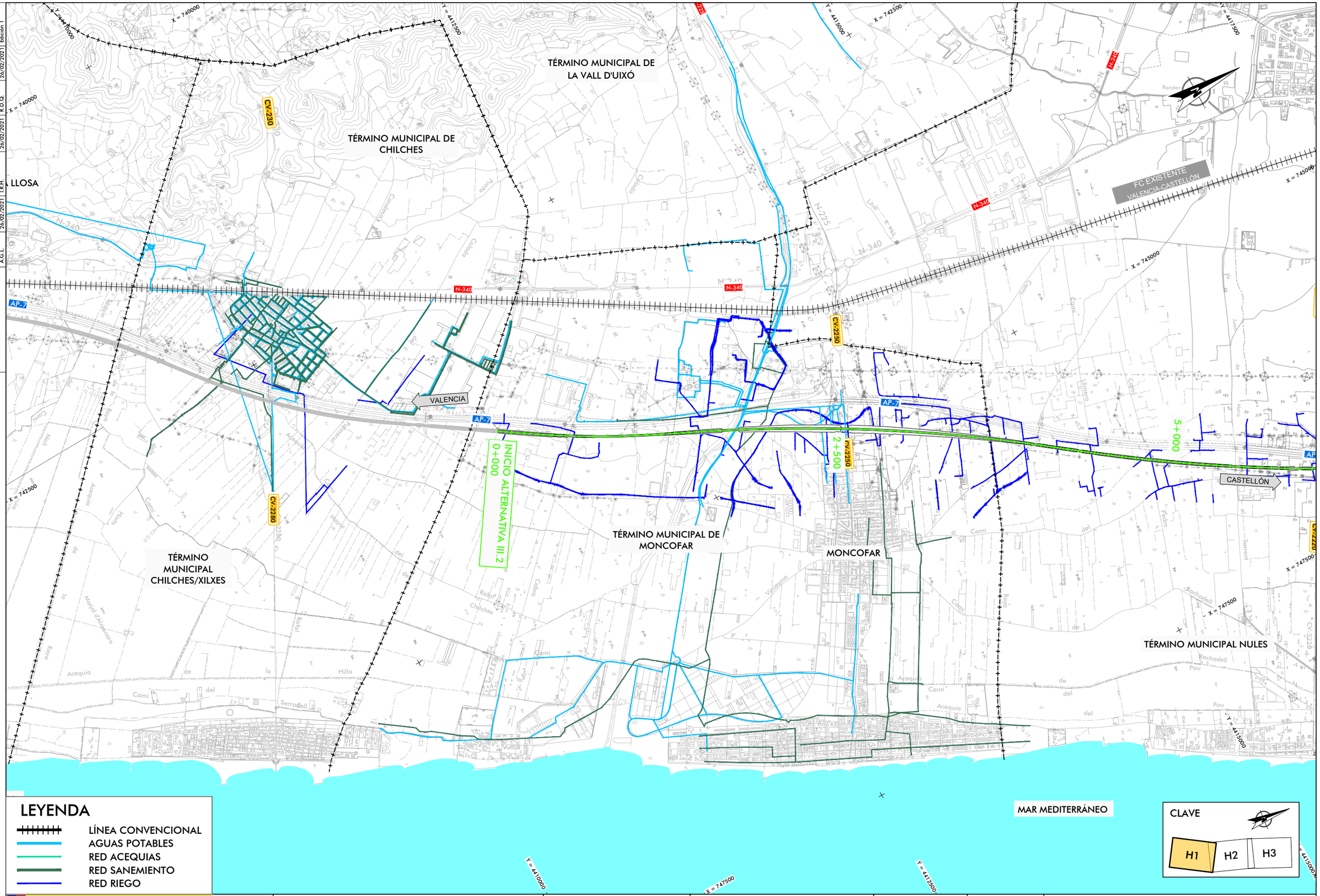

Revisión	Fecha	Aprobado	Fecha	Comprobado	Fecha	Realizado
Edición 1	26/02/2021	R.D.Q.	26/02/2021	I.R.H.	26/02/2021	A.G.L.

P0210J44

GOBIERNO DE ESPAÑA — MINISTERIO DE TRANSPORTES, MOVILIDAD Y AGENDA URBANA

SECRETARÍA DE ESTADO DE TRANSPORTES, MOVILIDAD Y AGENDA URBANA
SECRETARÍA GENERAL DE INFRAESTRUCTURAS
DIRECCIÓN GENERAL DE PLANIFICACIÓN Y EVALUACIÓN DE LA RED FERROVIARIA

TITULO: ESTUDIO INFORMATIVO DE LA LÍNEA DE ALTA VELOCIDAD VALENCIA - CASTELLÓN

AUTOR: SENER

ESCALA ORIGINAL: 1/25.000 — Numérica: DIN A-3 — 0 0,25 0,5km — Gráfica:

FECHA: FEBRERO 2021

Nº DE PLANO: AN 15.3.3.2

HOJA 1 DE 3

TITULO DEL PLANO: REPOSICIONES VIARIAS, SERVICIOS Y SERVIDUMBRES SERVIDUMBRES AFECTADAS TRAMO III - ALTERNATIVA III.2

	Realizado	Fecha	Comprobado	Fecha	Aprobado	Fecha	Revisión
P0210J44	A.G.L.	26/02/2021	I.R.H.	26/02/2021	R.D.Q.	26/02/2021	Edición 1

NULES

TÉRMINO MUNICIPAL DE NULES

TÉRMINO MUNICIPAL DE LES ALQUERIES/ALQUERÍES DEL NIÑO PERDIDO

TÉRMINO MUNICIPAL BORRIANA/BURRIANA

LES ALQUERIES/ALQUERÍES DEL NIÑO PERDIDO

BORRIANA/BURRIANA

T.M. Les Alqueries

T.M. Vila-real

FC EXISTENTE VALENCIA-CASTELLÓN

VALENCIA

CASTELLÓN

5+000

7+500

10+000

12+500

N-340

AP-7

CV-18

CV-1805

CV-2220

CV-2230

X = 745000

X = 747500

X = 750000

Y = 4417500

Y = 4420000

Y = 4422500

Y = 4425000

LEYENDA

- LÍNEA CONVENCIONAL
- AGUAS POTABLES
- RED ACEQUIAS
- RED SANEMIENTO
- RED RIEGO

CLAVE

H1 | H2 | H3

GOBIERNO DE ESPAÑA
MINISTERIO DE TRANSPORTES, MOVILIDAD Y AGENDA URBANA
SECRETARÍA DE ESTADO DE TRANSPORTES, MOVILIDAD Y AGENDA URBANA
SECRETARÍA GENERAL DE INFRAESTRUCTURAS
DIRECCIÓN GENERAL DE PLANIFICACIÓN Y EVALUACIÓN DE LA RED FERROVIARIA

TITULO:
ESTUDIO INFORMATIVO DE LA LÍNEA DE ALTA VELOCIDAD VALENCIA - CASTELLÓN

AUTOR:
SENER

ESCALA ORIGINAL:
1/25.000
Numérica: DIN A-3
Gráfica: 0 0,25 0,5km

FECHA:
FEBRERO 2021

Nº DE PLANO:
AN 15.3.3.2

HOJA 2 DE 3

TITULO DEL PLANO:
REPOSICIONES VIARIAS, SERVICIOS Y SERVIDUMBRES
SERVIDUMBRES AFECTADAS
TRAMO III - ALTERNATIVA III.2

Revisión	Fecha	Aprobado	Fecha	Comprobado	Fecha	Realizado
Edición 1	26/02/2021	R.D.Q.	26/02/2021	I.R.H.	26/02/2021	A.G.L.

P0210J44

TÉRMINO MUNICIPAL VILA-REAL

VILA-REAL

TÉRMINO MUNICIPAL BORRIANA/BURRIANA

ALMASSORA

FC EXISTENTE VALENCIA-CASTELLÓN

VALENCIA

CASTELLÓN

FINAL ALTERNATIVA III.2
17+852.704

15+000

17+500

AP-7

N-340

CV-185

CV-18

CV-183

LEYENDA

- LÍNEA CONVENCIONAL
- AGUAS POTABLES
- RED ACEQUIAS
- RED SANEMIENTO
- RED RIEGO

CLAVE

H1 | H2 | H3

GOBIERNO DE ESPAÑA
MINISTERIO DE TRANSPORTES, MOVILIDAD Y AGENDA URBANA
SECRETARÍA DE ESTADO DE TRANSPORTES, MOVILIDAD Y AGENDA URBANA
SECRETARÍA GENERAL DE INFRAESTRUCTURAS
DIRECCIÓN GENERAL DE PLANIFICACIÓN Y EVALUACIÓN DE LA RED FERROVIARIA

TITULO:
ESTUDIO INFORMATIVO DE LA LÍNEA DE ALTA VELOCIDAD VALENCIA - CASTELLÓN

AUTOR:
SENER

ESCALA ORIGINAL:
1/25.000
Numérica: DIN A-3
Gráfica: 0 0,25 0,5km

FECHA:
FEBRERO 2021

Nº DE PLANO:
AN 15.3.3.2

HOJA 3 DE 3

TITULO DEL PLANO:
REPOSICIONES VIARIAS, SERVICIOS Y SERVIDUMBRES
SERVIDUMBRES AFECTADAS
TRAMO III - ALTERNATIVA III.2

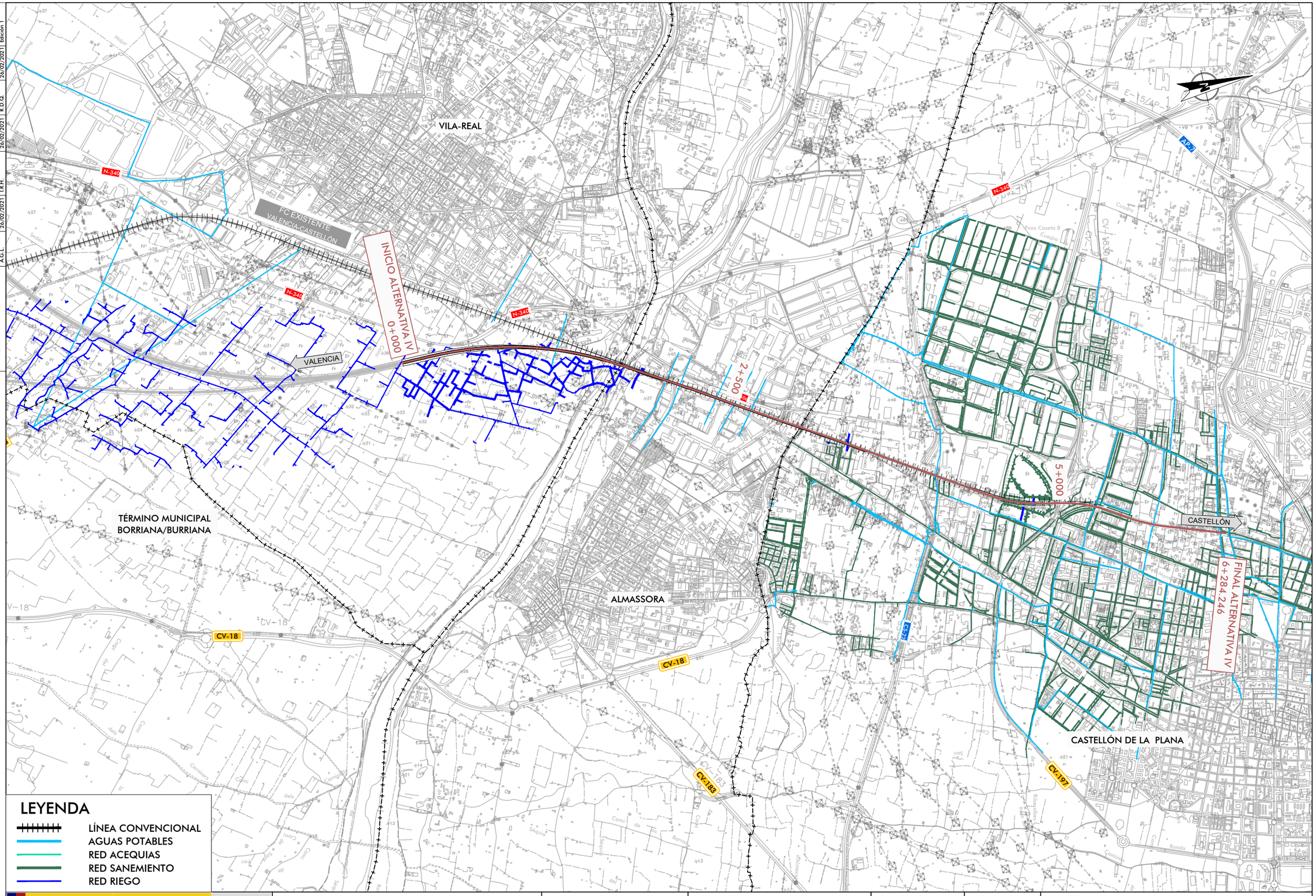

Realizado	Fecha	Comprobado	Fecha	Aprobado	Fecha	Revisión
A.G.L.	26/02/2021	I.R.H.	26/02/2021	R.D.Q.	26/02/2021	Edición 1

P0210J44

GOBIERNO DE ESPAÑA

MINISTERIO DE TRANSPORTES, MOVILIDAD Y AGENDA URBANA

SECRETARÍA DE ESTADO DE TRANSPORTES, MOVILIDAD Y AGENDA URBANA

SECRETARÍA GENERAL DE INFRAESTRUCTURAS

DIRECCIÓN GENERAL DE PLANIFICACIÓN Y EVALUACIÓN DE LA RED FERROVIARIA

TITULO:

ESTUDIO INFORMATIVO DE LA LÍNEA DE ALTA VELOCIDAD VALENCIA - CASTELLÓN

AUTOR:

SENER

ESCALA ORIGINAL:

1/25.000

Numérica: DIN A-3

0 0,25 0,5km

Gráfica:

FECHA:

FEBRERO 2021

Nº DE PLANO:

AN 15.3.4.1

HOJA 1 DE 1

TITULO DEL PLANO:

REPOSICIONES VIARIAS, SERVICIOS Y SERVIDUMBRES
SERVIDUMBRES AFECTADAS
TRAMO IV - ALTERNATIVA IV