


PLANTA
ESCALA 1: 500



ALZADO LONGITUDINAL VIADUCTO SOBRE BARRANCO DE LAS OVEJAS
ESCALA 1: 500



SECRETARÍA DE ESTADO DE TRANSPORTES, MOVILIDAD Y AGENDA URBANA
SECRETARÍA GENERAL DE INFRAESTRUCTURAS
DIRECCIÓN GENERAL DE PLANIFICACIÓN Y EVALUACIÓN DE LA RED FERROVIARIA

TÍTULO ESTUDIO INFORMATIVO COMPLEMENTARIO DEL PROYECTO DE REMODELACIÓN DE LA RED ARTERIAL FERROVIARIA DE ALICANTE. VARIANTE DE TORRELLANO

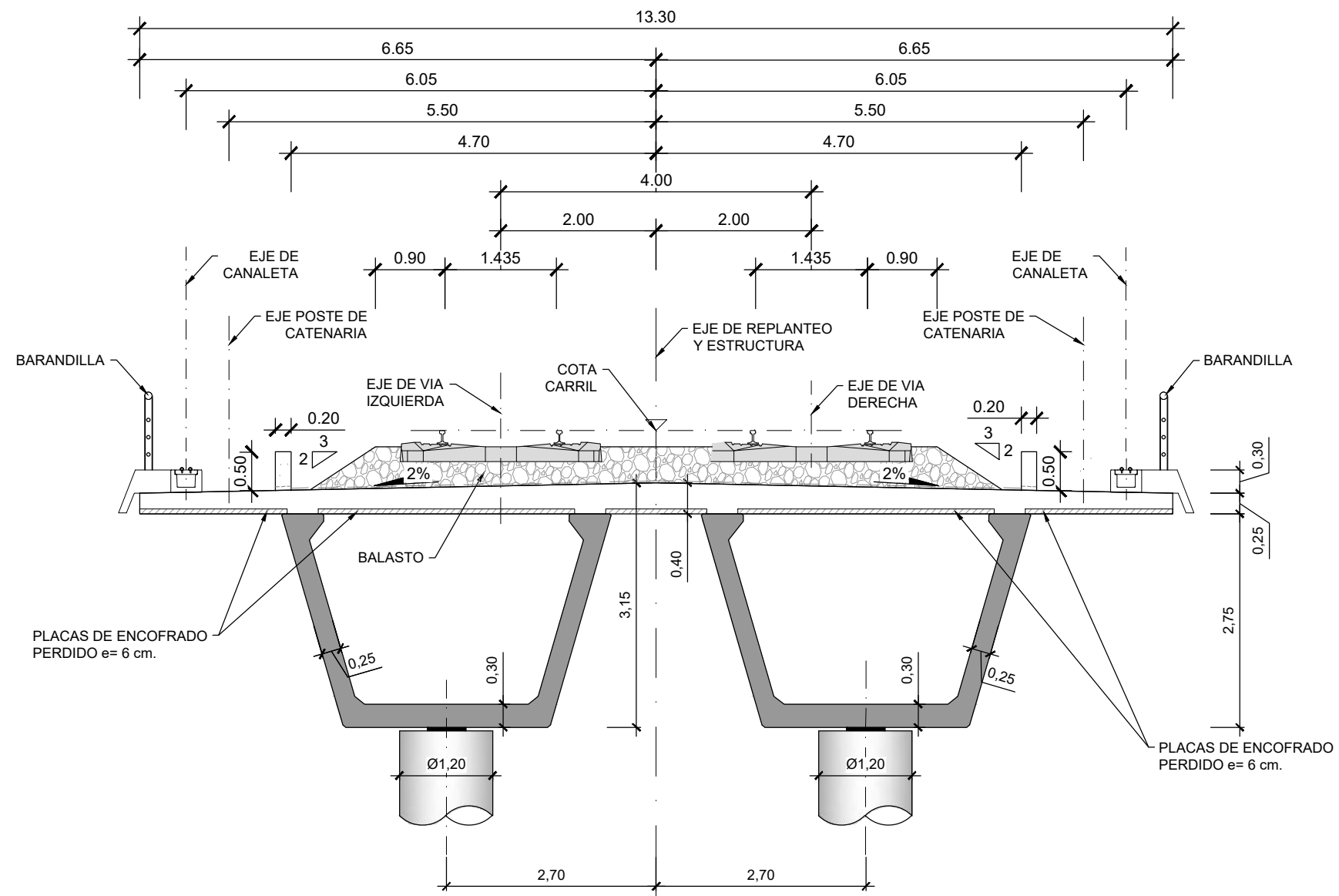
AUTOR **prointec**

ESCALA 1/500
NUMÉRICA GRÁFICA

FECHA FEBRERO 2023

Nº DE PLANO 7.1.1
HOJA 1 DE 2

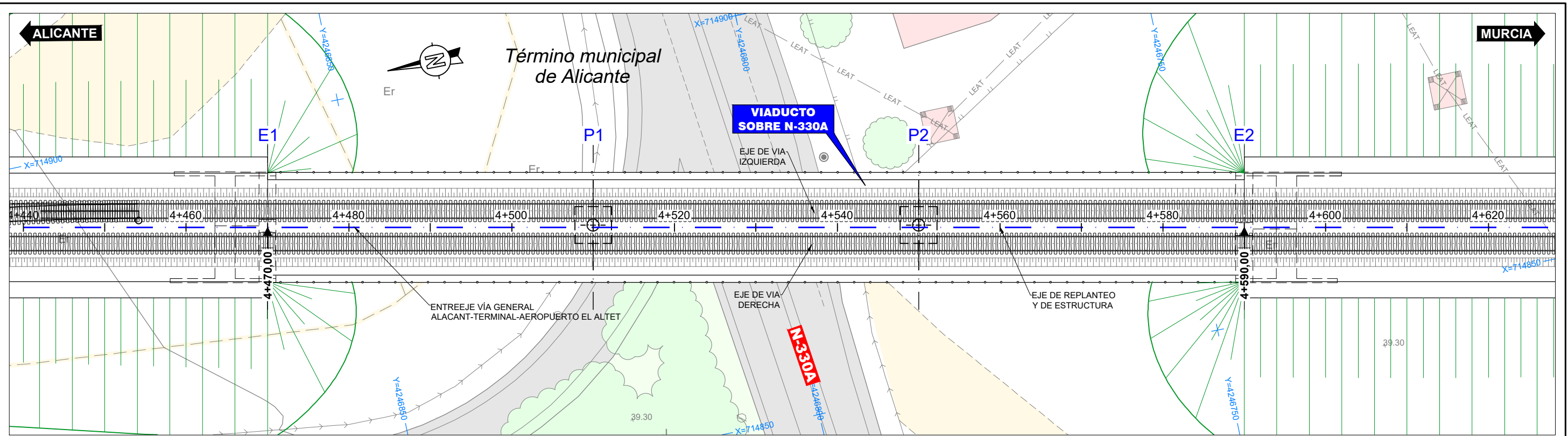
TÍTULO DEL PLANO ESTRUCTURAS
VÍA GENERAL ALACANT-TERMINAL-AEROPUERTO EL ALTET
VIADUCTO SOBRE BARRANCO DE LAS OVEJAS
PLANTA, ALZADO Y SECCIÓN



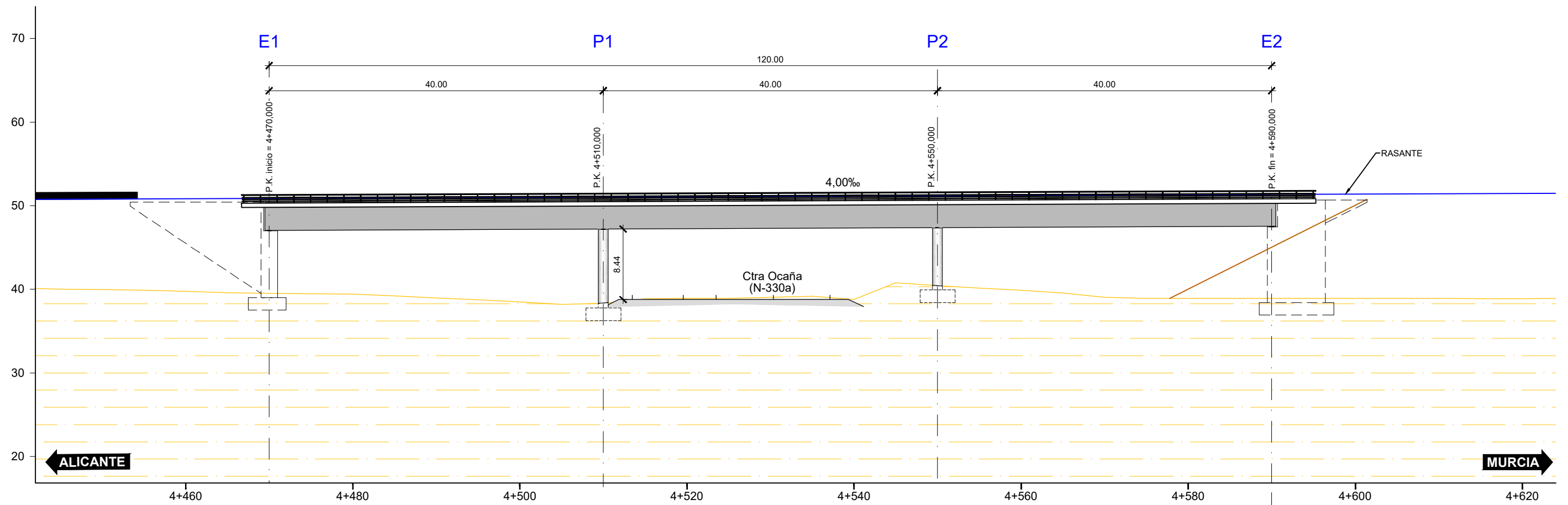
SECCIÓN TRANSVERSAL. VIADUCTO SOBRE BARRANCO DE LAS OVEJAS

ESCALA 1: 75

 <p>GOBIERNO DE ESPAÑA MINISTERIO DE TRANSPORTES, MOVILIDAD Y AGENDA URBANA</p>	<p>SECRETARÍA DE ESTADO DE TRANSPORTES, MOVILIDAD Y AGENDA URBANA SECRETARÍA GENERAL DE INFRAESTRUCTURAS DIRECCIÓN GENERAL DE PLANIFICACIÓN Y EVALUACIÓN DE LA RED FERROVIARIA</p>	<p>TÍTULO ESTUDIO INFORMATIVO COMPLEMENTARIO DEL PROYECTO DE REMODELACIÓN DE LA RED ARTERIAL FERROVIARIA DE ALICANTE. VARIANTE DE TORRELLANO</p>	<p>AUTOR </p>	<p>ESCALA 1/75 NUMÉRICA GRÁFICA</p> 	<p>FECHA FEBRERO 2023</p>	<p>Nº DE PLANO 7.1.1 HOJA 2 DE 2</p>	<p>TÍTULO DEL PLANO ESTRUCTURAS VÍA GENERAL ALACANT TERMINAL-AEROPUERTO EL ALTET VIADUCTO SOBRE BARRANCO DE LAS OVEJAS PLANTA, ALZADO Y SECCIÓN</p>

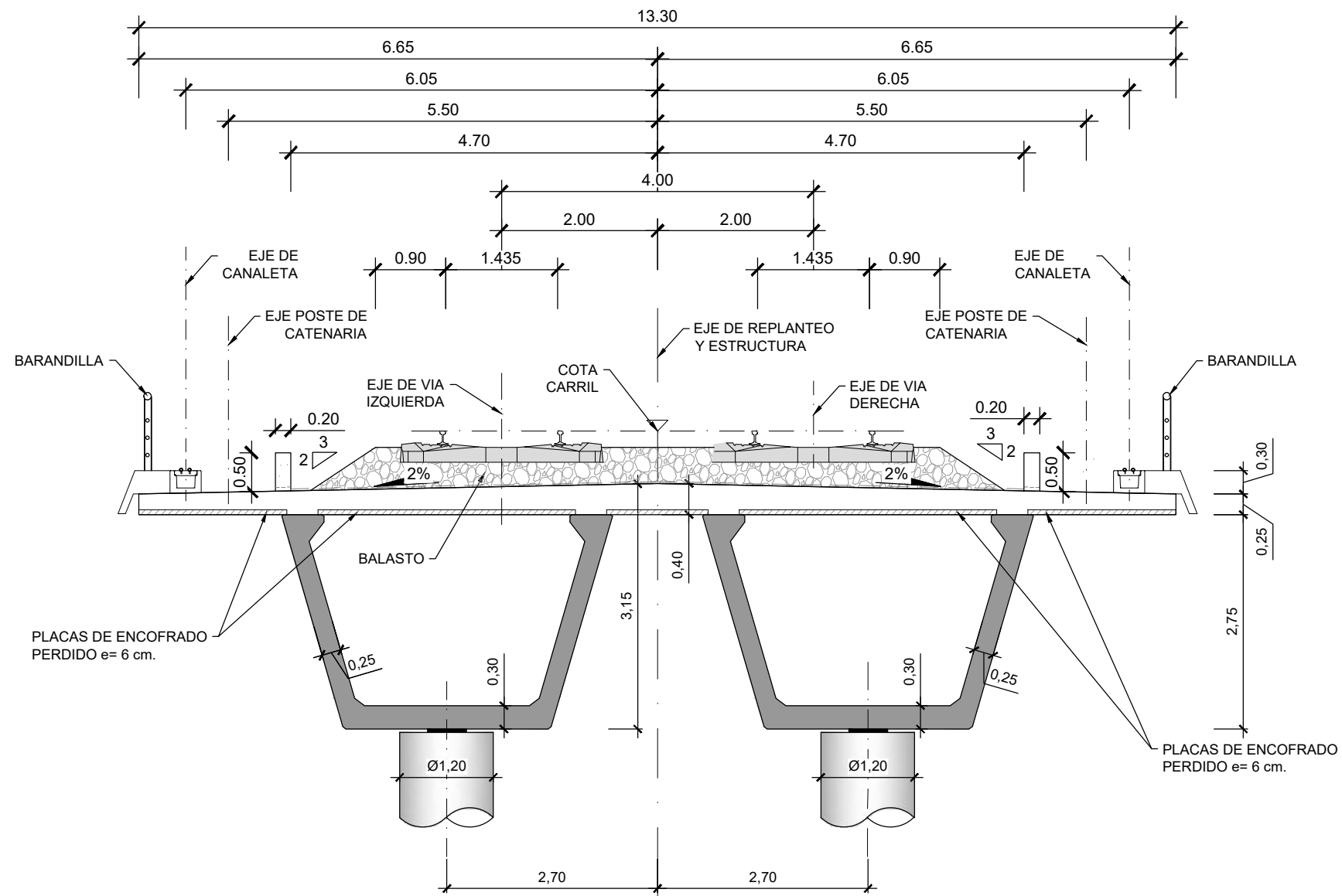


PLANTA
ESCALA 1: 500



ALZADO LONGITUDINAL VIADUCTO SOBRE N-330A
ESCALA 1: 500

GOBIERNO DE ESPAÑA MINISTERIO DE TRANSPORTES, MOVILIDAD Y AGENDA URBANA	SECRETARÍA DE ESTADO DE TRANSPORTES, MOVILIDAD Y AGENDA URBANA SECRETARÍA GENERAL DE INFRAESTRUCTURAS DIRECCIÓN GENERAL DE PLANIFICACIÓN Y EVALUACIÓN DE LA RED FERROVIARIA	TÍTULO ESTUDIO INFORMATIVO COMPLEMENTARIO DEL PROYECTO DE REMODELACIÓN DE LA RED ARTERIAL FERROVIARIA DE ALICANTE. VARIANTE DE TORRELLANO	AUTOR	ESCALA 1/500	FECHA FEBRERO 2023	Nº DE PLANO 7.1.2	TÍTULO DEL PLANO ESTRUCTURAS VÍA GENERAL ALACANT-TERMINAL-AEROPUERTO EL ALTET VIADUCTO SOBRE N-330A PLANTA, ALZADO Y SECCIÓN
				NUMÉRICA GRÁFICA		HOJA 1 DE 2	



SECCIÓN TRANSVERSAL. VIADUCTO SOBRE N-330A

ESCALA 1: 75



GOBIERNO DE ESPAÑA
MINISTERIO DE TRANSPORTES, MOVILIDAD Y AGENDA URBANA

SECRETARÍA DE ESTADO DE TRANSPORTES, MOVILIDAD Y AGENDA URBANA
SECRETARÍA GENERAL DE INFRAESTRUCTURAS
DIRECCIÓN GENERAL DE PLANIFICACIÓN Y EVALUACIÓN DE LA RED FERROVIARIA

TÍTULO ESTUDIO INFORMATIVO COMPLEMENTARIO DEL PROYECTO DE REMODELACIÓN DE LA RED ARTERIAL FERROVIARIA DE ALICANTE. VARIANTE DE TORRELLANO

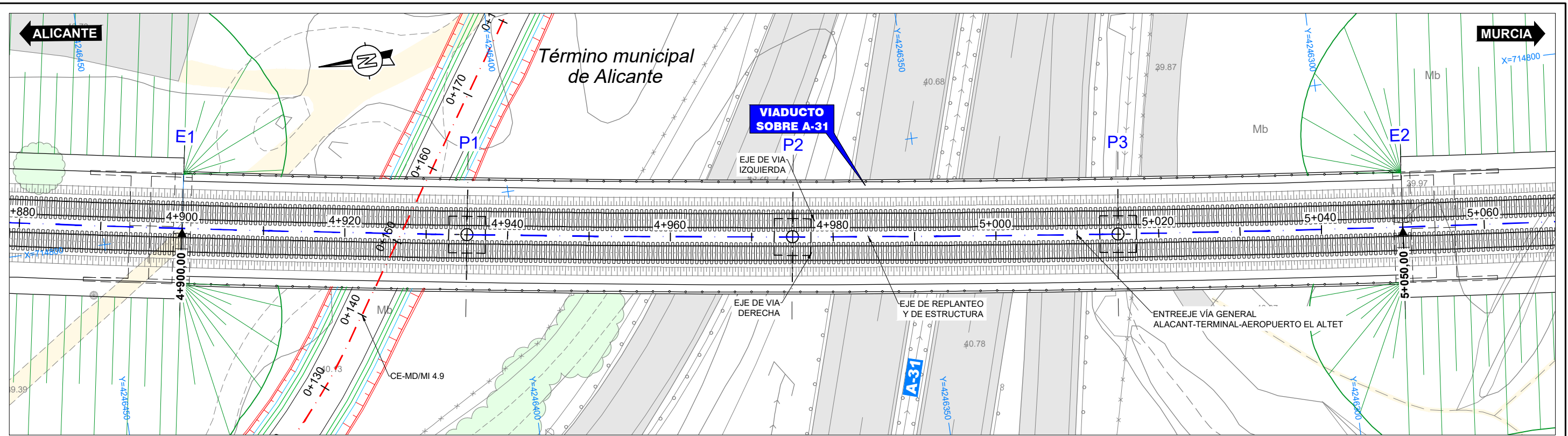
AUTOR **prointec**

ESCALA 1/75
NUMÉRICA GRÁFICA

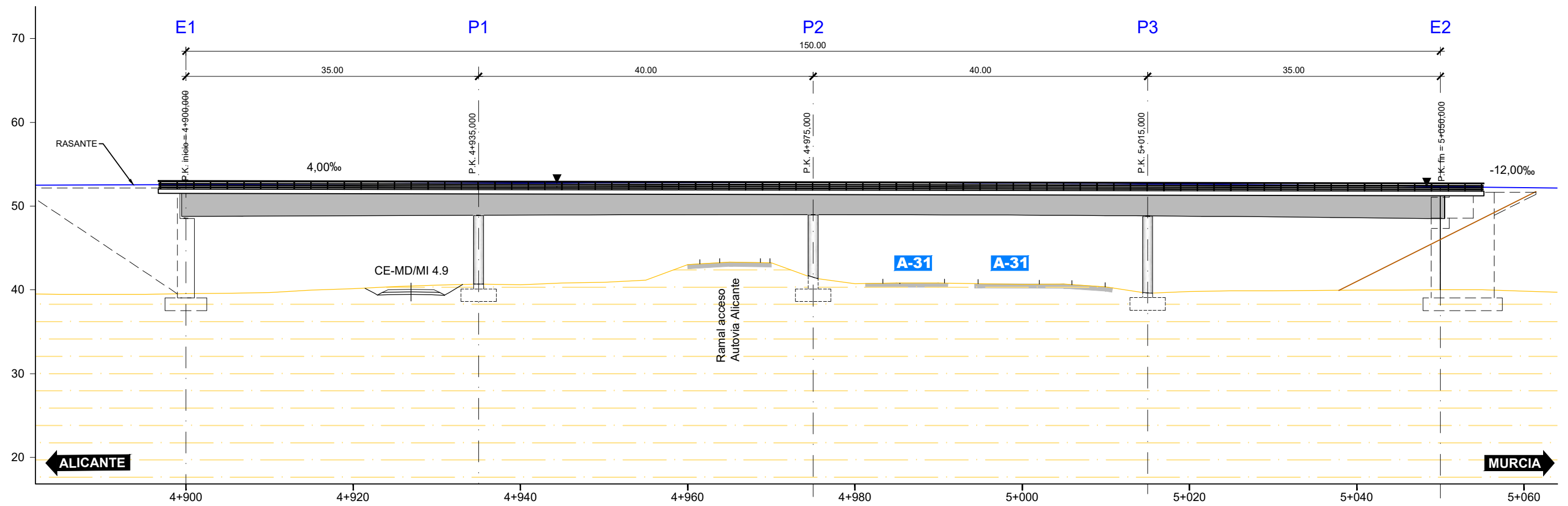
FECHA FEBRERO 2023

Nº DE PLANO 7.1.2
HOJA 2 DE 2

TÍTULO DEL PLANO ESTRUCTURAS
VÍA GENERAL ALACANT TERMINAL-AEROPUERTO EL ALTET
VIADUCTO SOBRE N-330A
PLANTA, ALZADO Y SECCIÓN



PLANTA
ESCALA 1: 500



ALZADO LONGITUDINAL VIADUCTO SOBRE A-31
ESCALA 1: 500



GOBIERNO DE ESPAÑA
MINISTERIO DE TRANSPORTES, MOVILIDAD Y AGENDA URBANA

SECRETARÍA DE ESTADO DE TRANSPORTES, MOVILIDAD Y AGENDA URBANA
SECRETARÍA GENERAL DE INFRAESTRUCTURAS
DIRECCIÓN GENERAL DE PLANIFICACIÓN Y EVALUACIÓN DE LA RED FERROVIARIA

TÍTULO ESTUDIO INFORMATIVO COMPLEMENTARIO DEL PROYECTO DE REMODELACIÓN DE LA RED ARTERIAL FERROVIARIA DE ALICANTE. VARIANTE DE TORRELLANO

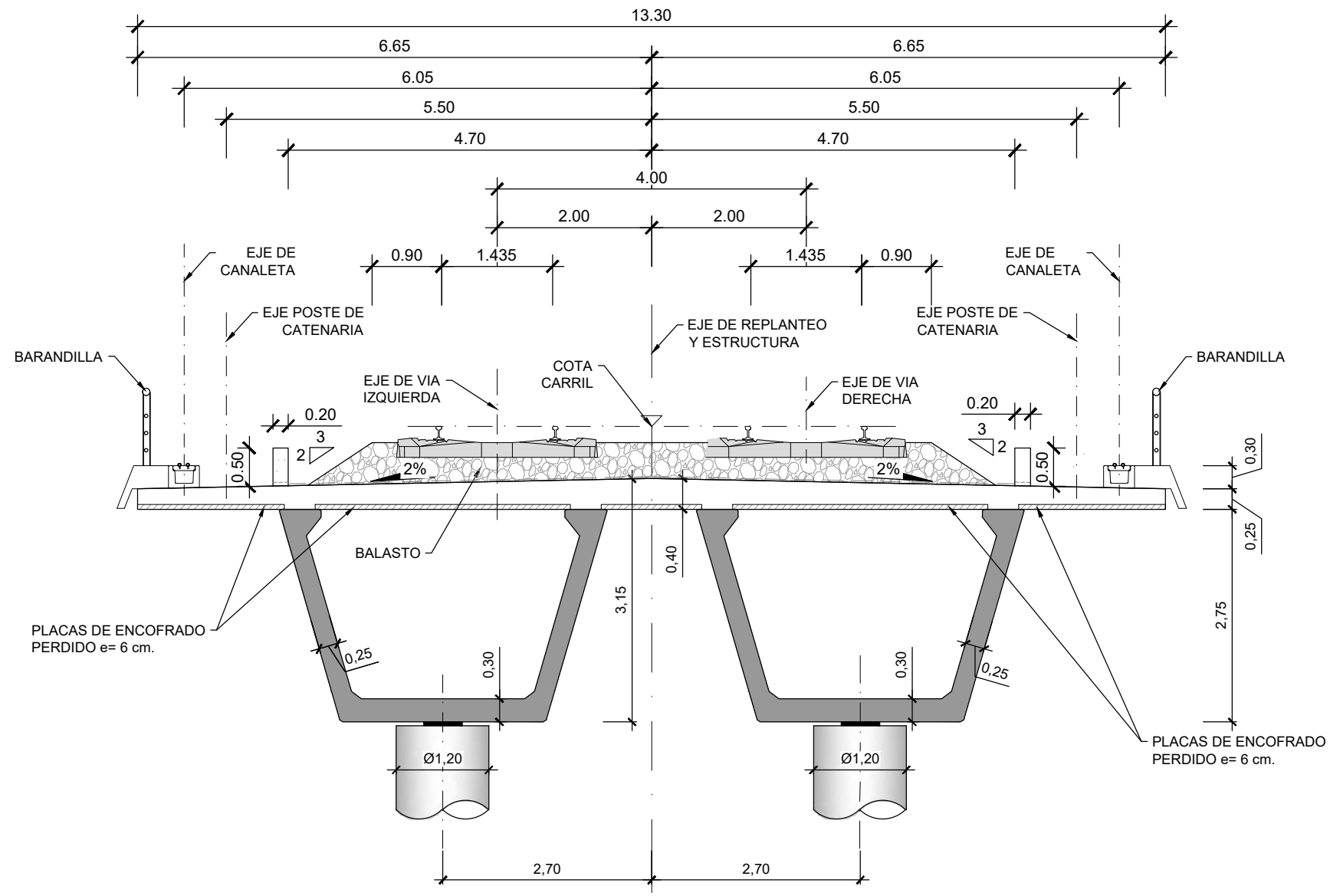
AUTOR
prontec

ESCALA 1/500
NUMÉRICA GRÁFICA

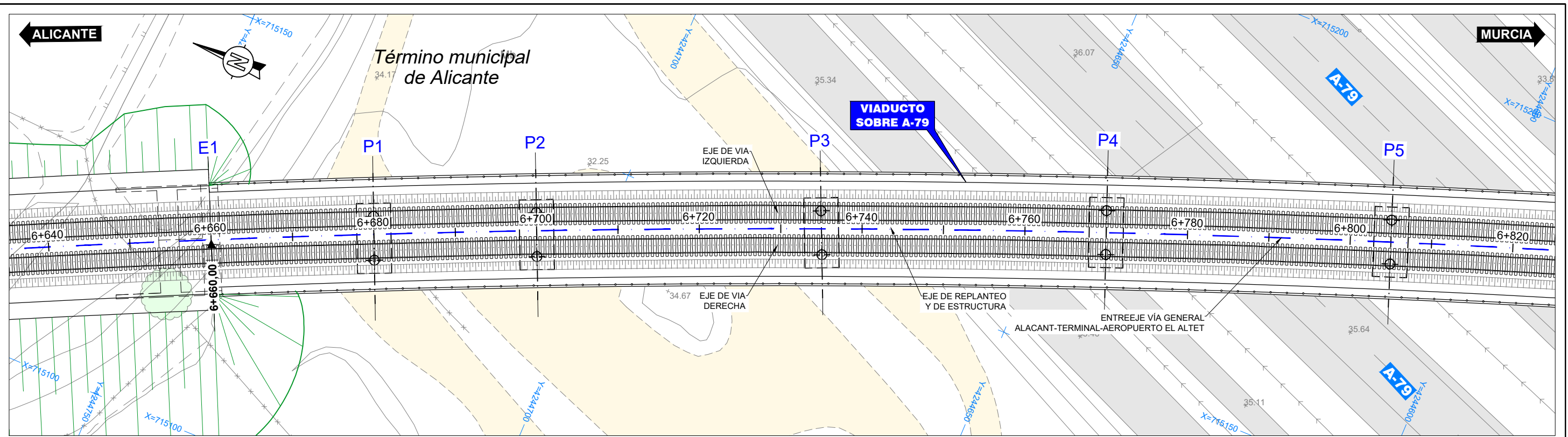
FECHA
FEBRERO 2023

Nº DE PLANO 7.1.3
HOJA 1 DE 2

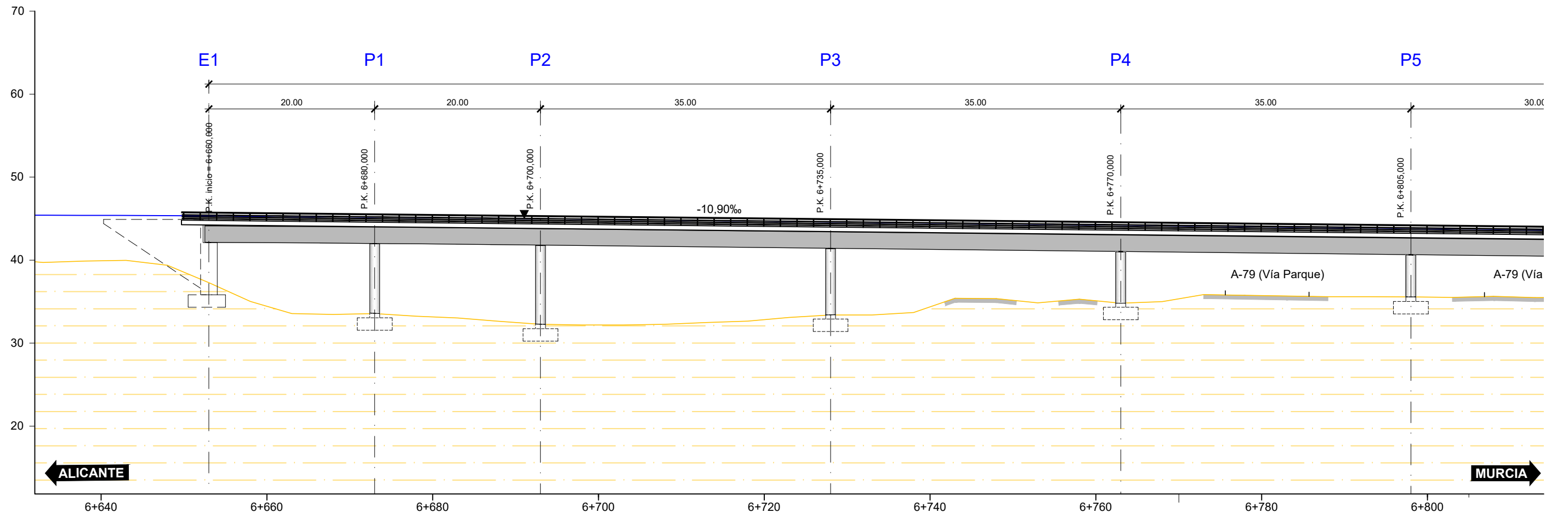
TÍTULO DEL PLANO
ESTRUCTURAS VÍA GENERAL ALACANT-TERMINAL-AEROPUERTO EL ALTET VIADUCTO SOBRE A-31 PLANTA, ALZADO Y SECCIÓN



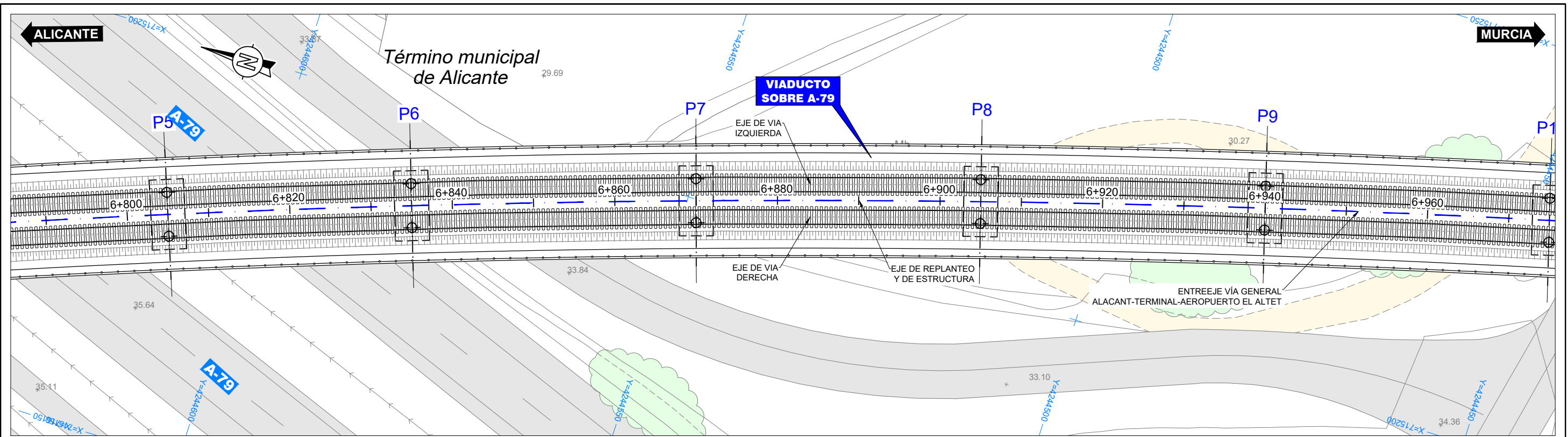
SECCIÓN TRANSVERSAL. VIADUCTO SOBRE A-31
 ESCALA 1: 75




PLANTA
ESCALA 1: 500



ALZADO LONGITUDINAL VIADUCTO SOBRE A-79
ESCALA 1: 500



PLANTA
ESCALA 1: 500



ALZADO LONGITUDINAL VIADUCTO SOBRE A-79
ESCALA 1: 500



SECRETARÍA DE ESTADO DE TRANSPORTES, MOVILIDAD Y AGENDA URBANA
SECRETARÍA GENERAL DE INFRAESTRUCTURAS
DIRECCIÓN GENERAL DE PLANIFICACIÓN Y EVALUACIÓN DE LA RED FERROVIARIA

TÍTULO ESTUDIO INFORMATIVO COMPLEMENTARIO DEL PROYECTO DE REMODELACIÓN DE LA RED ARTERIAL FERROVIARIA DE ALICANTE. VARIANTE DE TORRELLANO

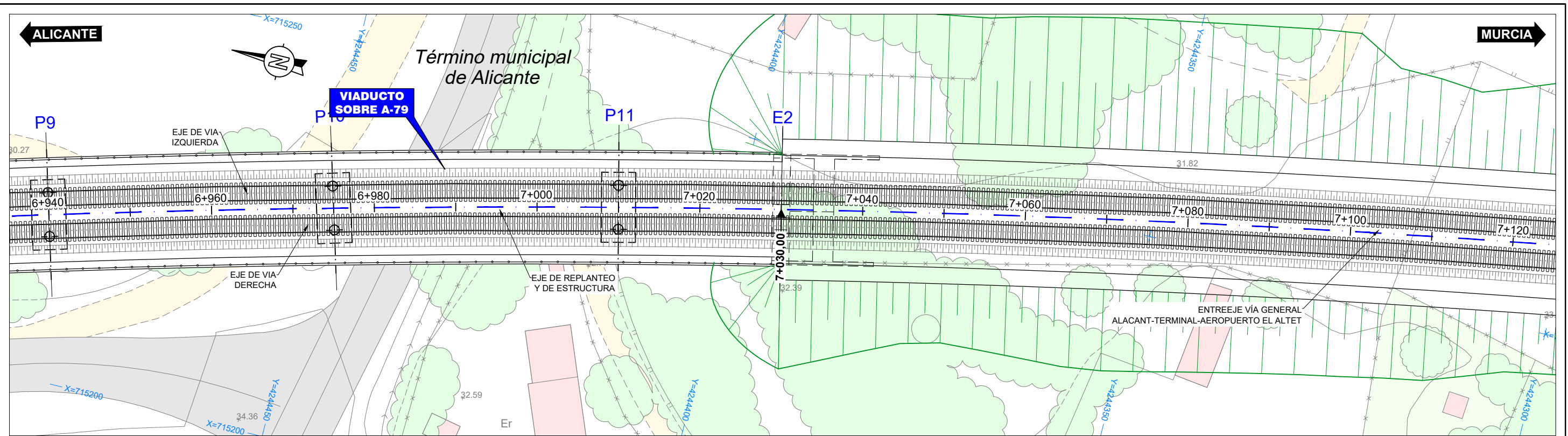


ESCALA 1/500
NUMÉRICA GRÁFICA

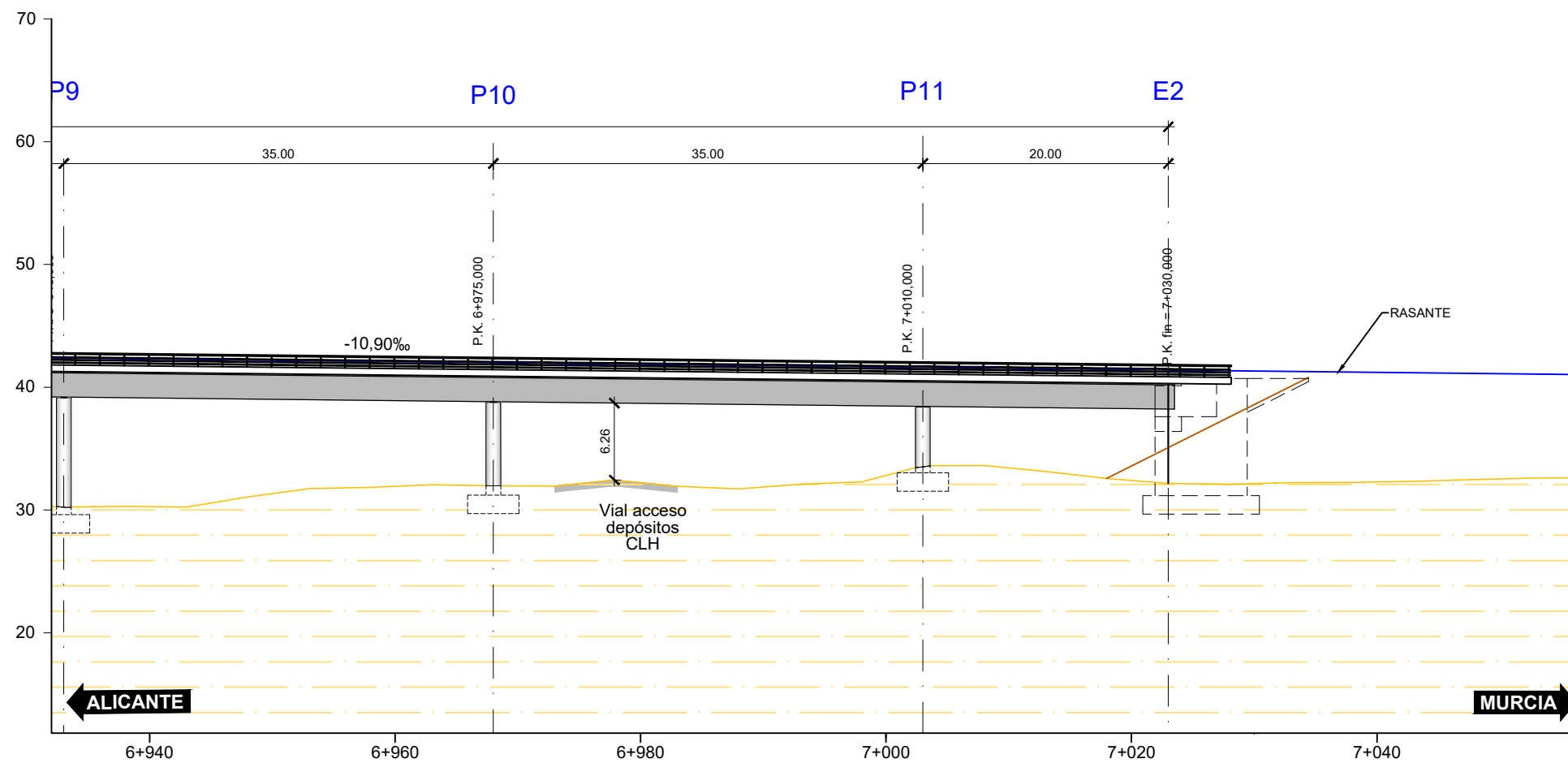
FECHA FEBRERO 2023

Nº DE PLANO 7.1.4
HOJA 2 DE 4

TÍTULO DEL PLANO ESTRUCTURAS VÍA GENERAL ALACANT TERMINAL-AEROPUERTO EL ALTET VIADUCTO SOBRE A-79 PLANTA, ALZADO Y SECCIÓN



PLANTA
ESCALA 1: 500



ALZADO LONGITUDINAL VIADUCTO SOBRE A-79
ESCALA 1: 500



SECRETARÍA DE ESTADO DE TRANSPORTES, MOVILIDAD Y AGENDA URBANA
SECRETARÍA GENERAL DE INFRAESTRUCTURAS
DIRECCIÓN GENERAL DE PLANIFICACIÓN Y EVALUACIÓN DE LA RED FERROVIARIA

TÍTULO ESTUDIO INFORMATIVO COMPLEMENTARIO DEL PROYECTO DE REMODELACIÓN DE LA RED ARTERIAL FERROVIARIA DE ALICANTE. VARIANTE DE TORRELLANO

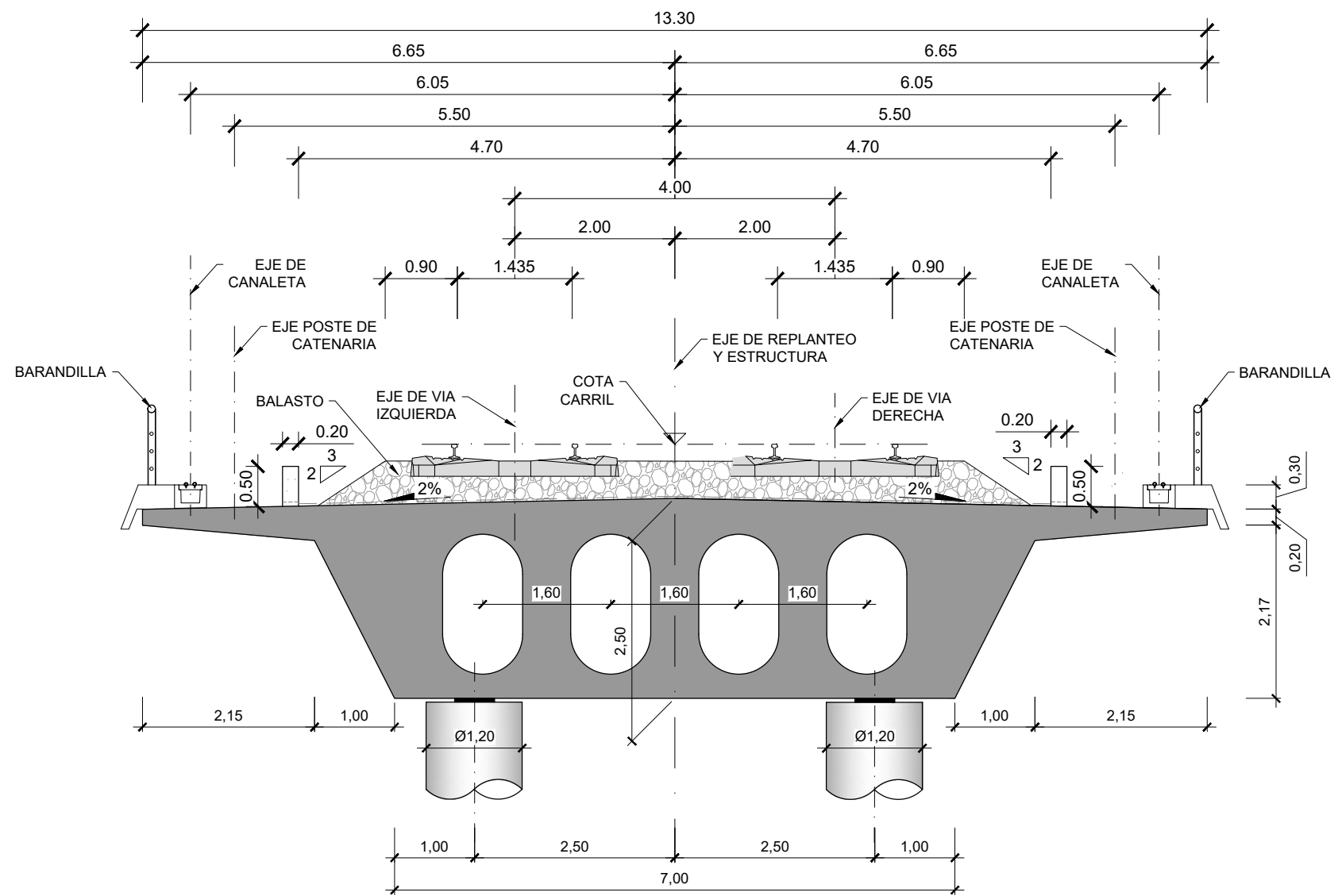


ESCALA 1/500
NUMÉRICA GRÁFICA

FECHA FEBRERO 2023

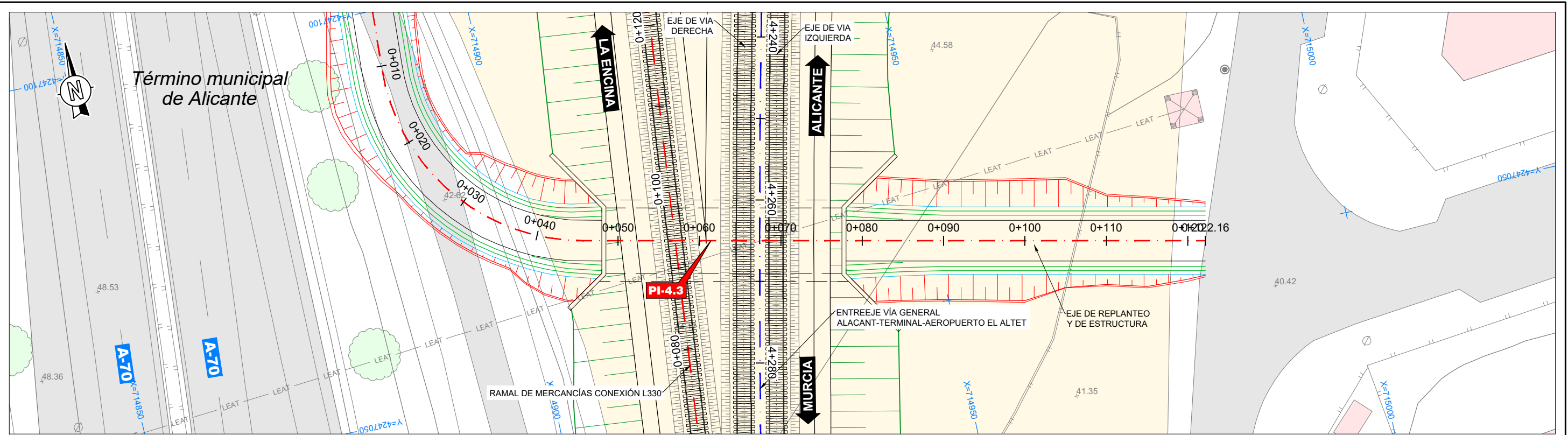
Nº DE PLANO 7.1.4
HOJA 3 DE 4

TÍTULO DEL PLANO ESTRUCTURAS VÍA GENERAL ALACANT-TERMINAL-AEROPUERTO EL ALTET VIADUCTO SOBRE A-79 PLANTA, ALZADO Y SECCIÓN

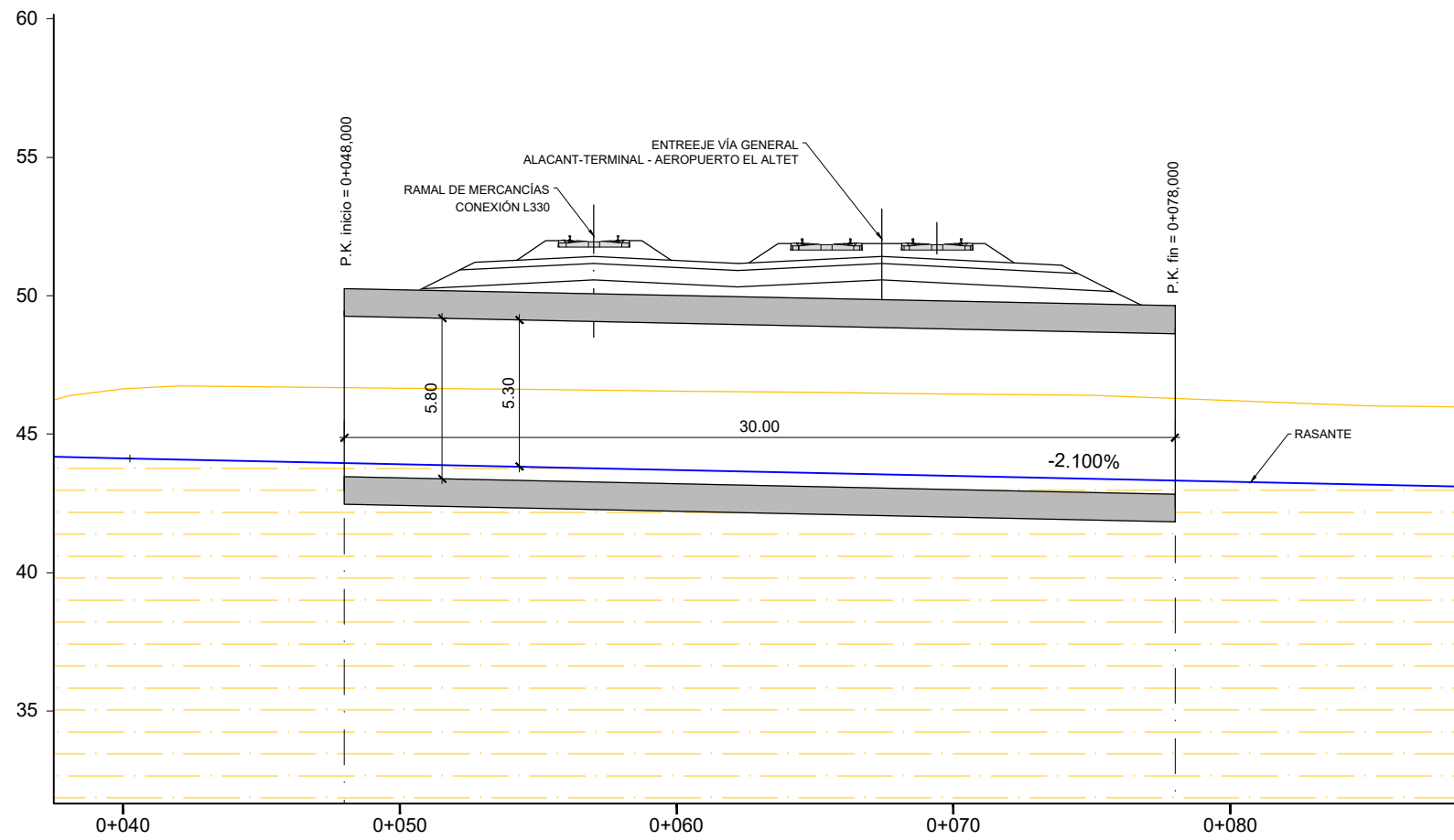


SECCIÓN TRANSVERSAL. VIADUCTO SOBRE A-79

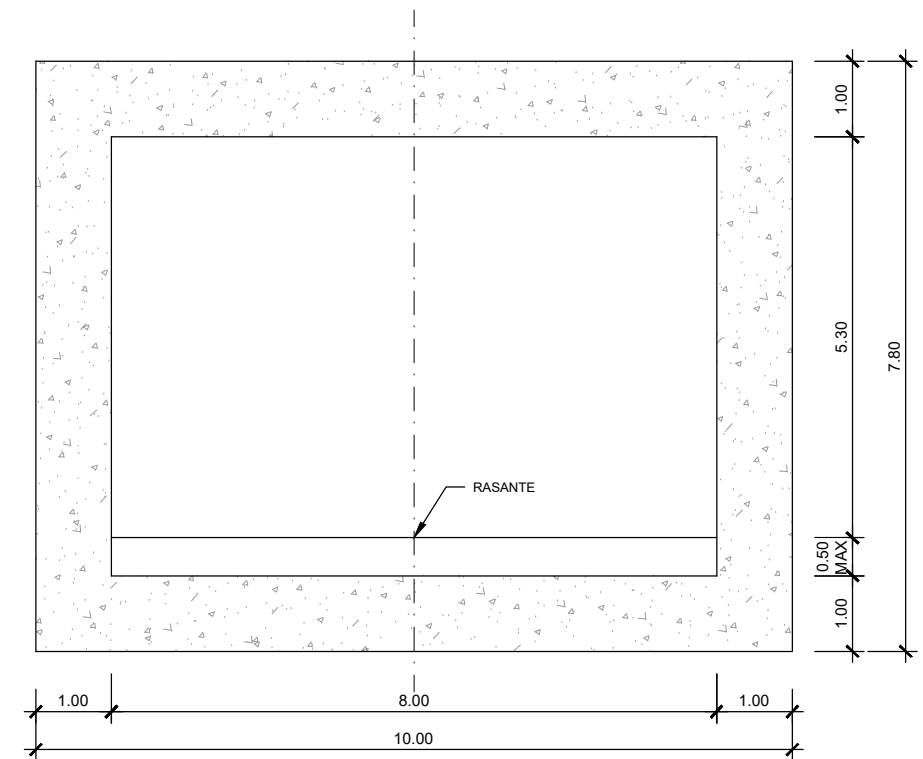
ESCALA 1: 75



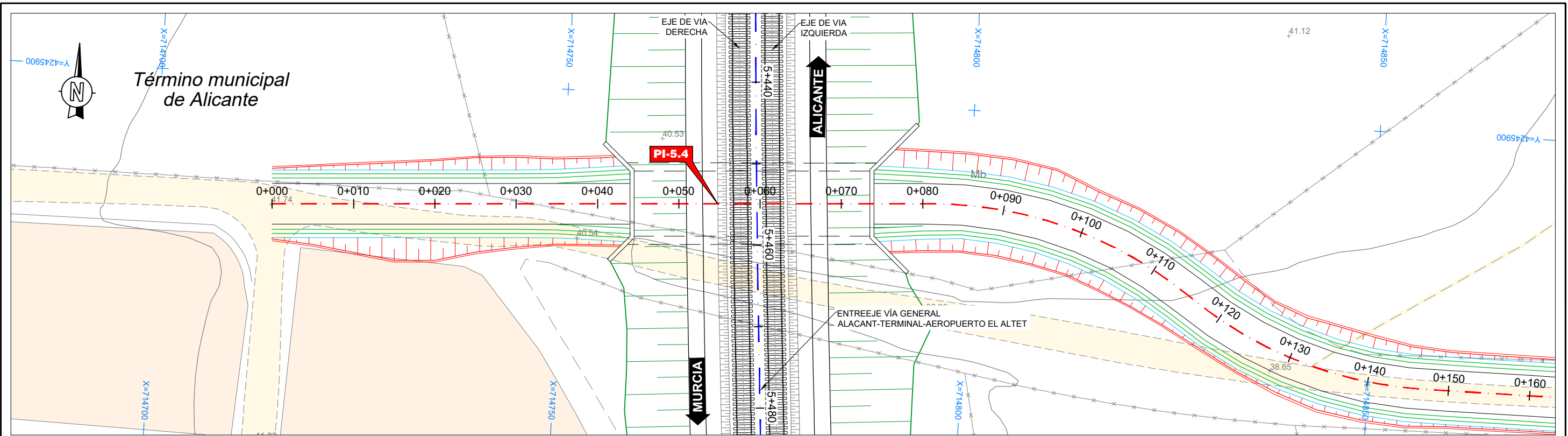
PLANTA
ESCALA 1: 500



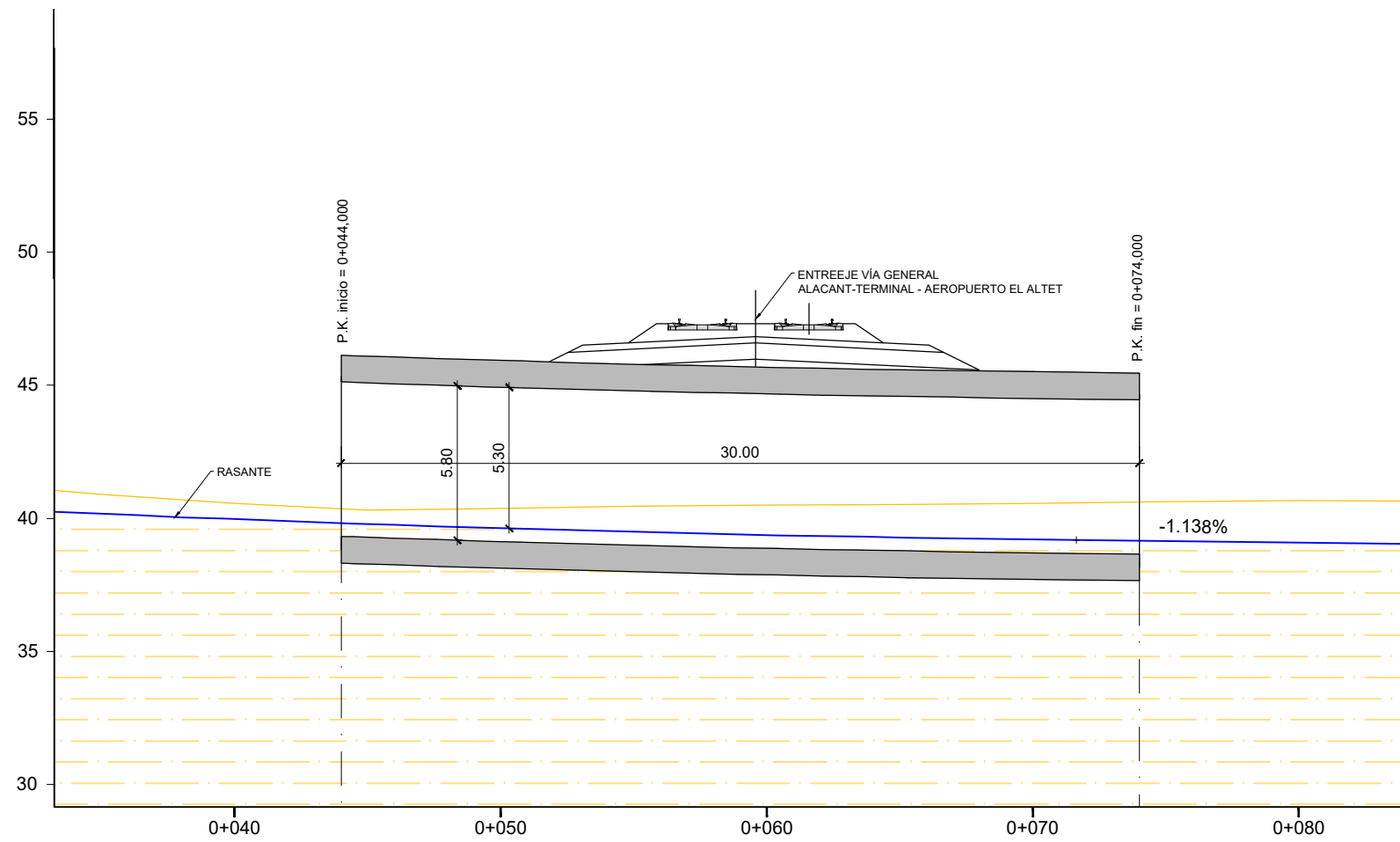
SECCIÓN LONGITUDINAL
ESCALA 1: 250



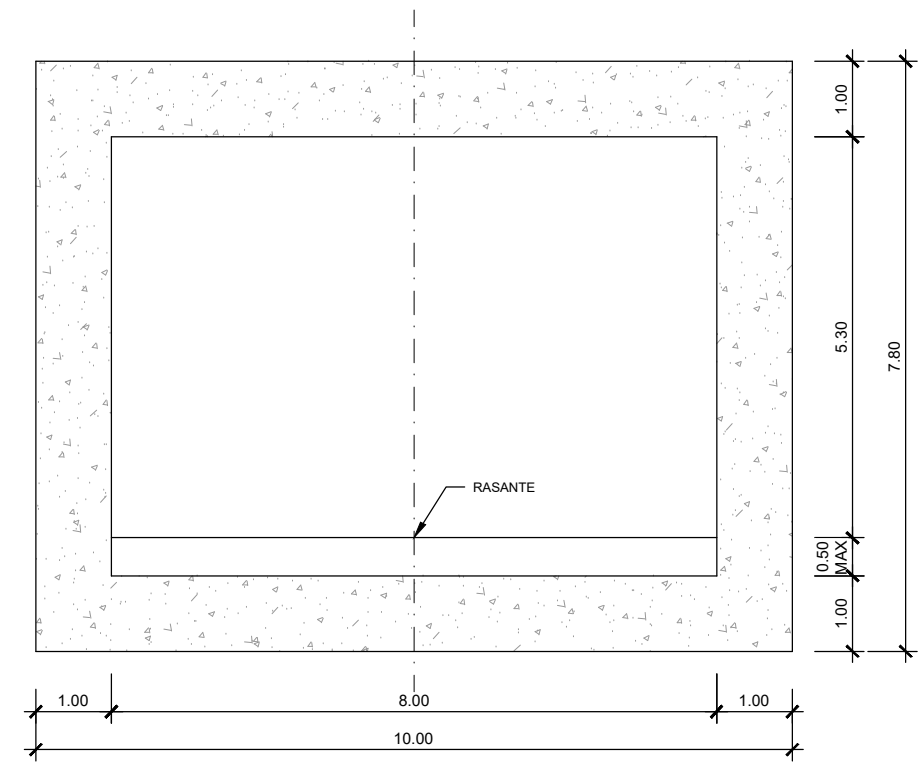
SECCIÓN TRANSVERSAL REPOSICIÓN DE CAMINO
ESCALA 1: 100



PLANTA
ESCALA 1: 500



SECCIÓN LONGITUDINAL
ESCALA 1: 250



SECCIÓN TRANSVERSAL REPOSICIÓN DE CAMINO
ESCALA 1: 100



GOBIERNO DE ESPAÑA
MINISTERIO DE TRANSPORTES, MOVILIDAD Y AGENDA URBANA

SECRETARÍA DE ESTADO DE TRANSPORTES, MOVILIDAD Y AGENDA URBANA
SECRETARÍA GENERAL DE INFRAESTRUCTURAS
DIRECCIÓN GENERAL DE PLANIFICACIÓN Y EVALUACIÓN DE LA RED FERROVIARIA

TÍTULO ESTUDIO INFORMATIVO COMPLEMENTARIO DEL PROYECTO DE REMODELACIÓN DE LA RED ARTERIAL FERROVIARIA DE ALICANTE. VARIANTE DE TORRELLANO

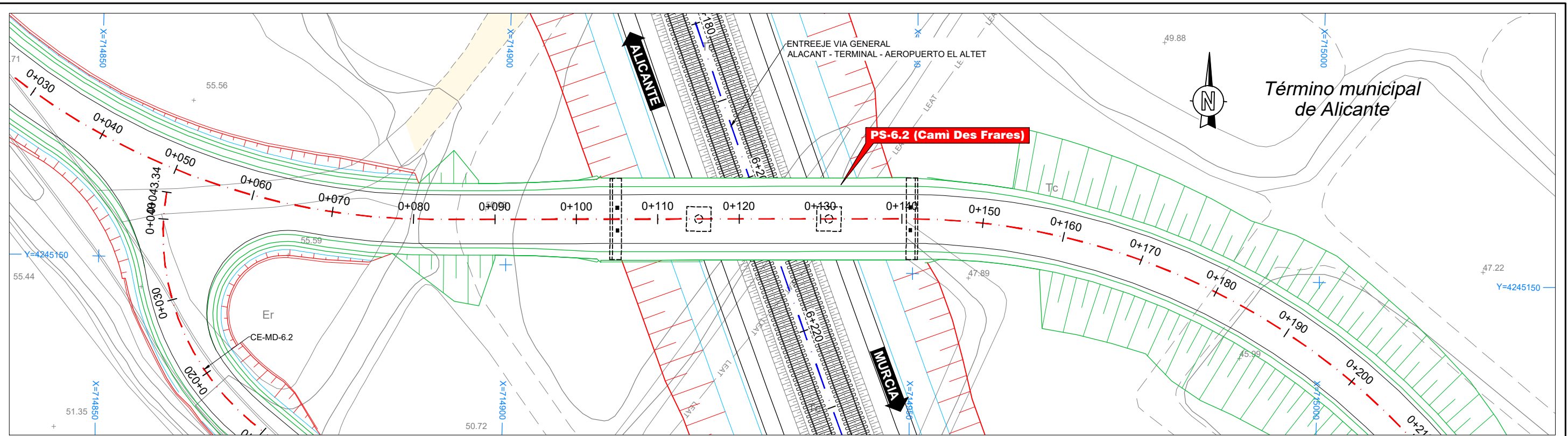
AUTOR
prointec

ESCALA INDICADAS
NÚMÉRICA GRÁFICA

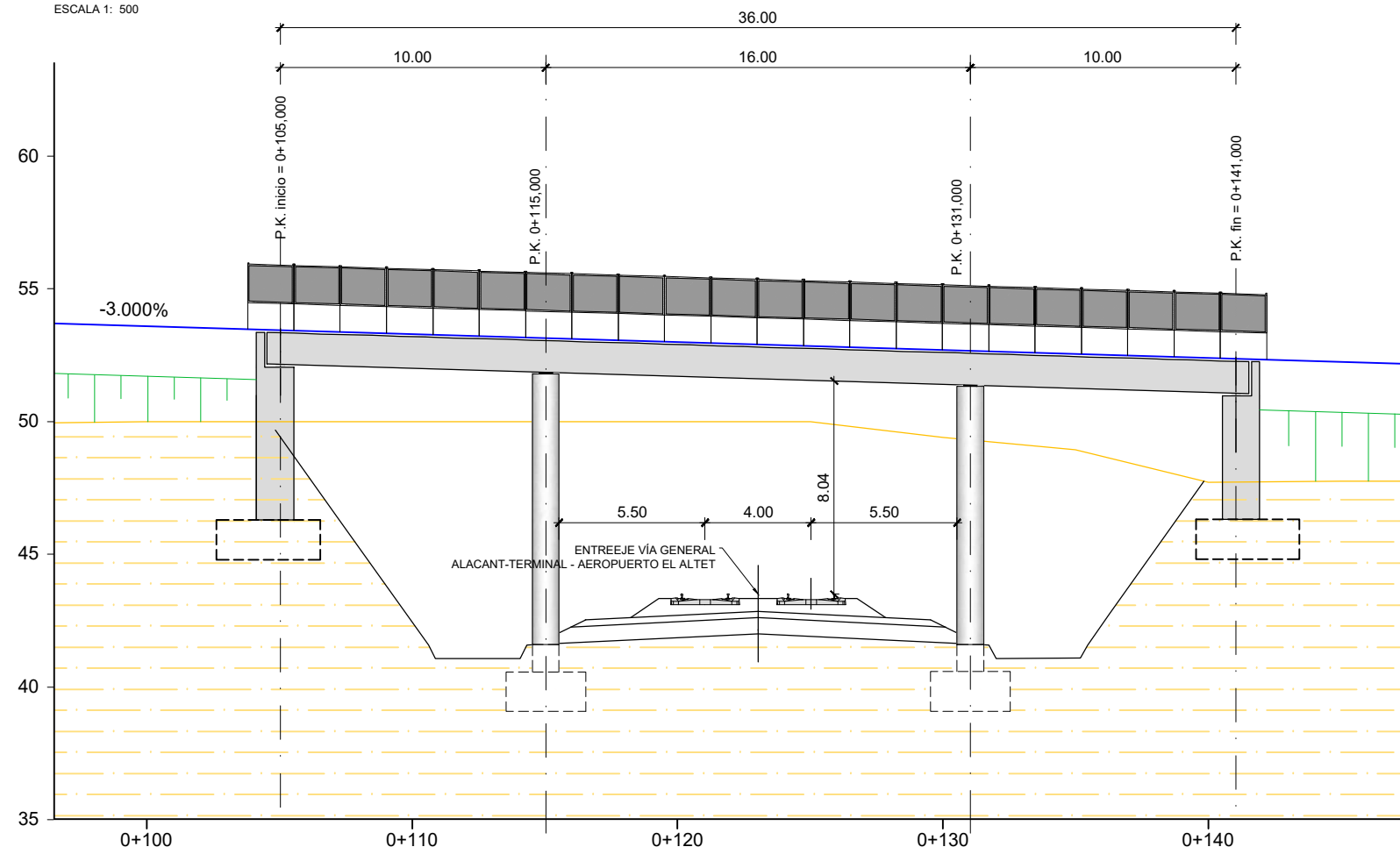
FECHA
FEBRERO 2023

Nº DE PLANO
7.1.6
HOJA 1 DE 1

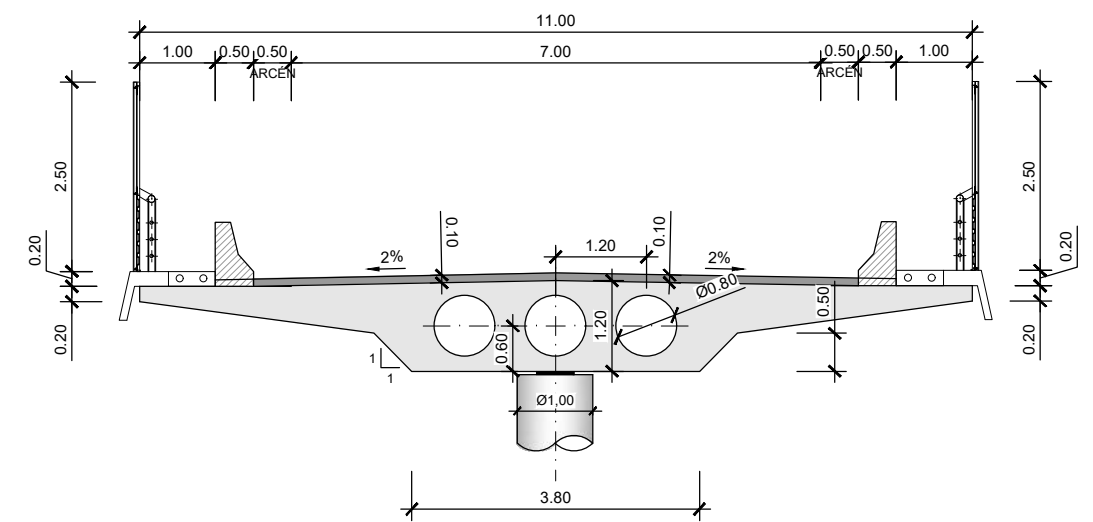
TÍTULO DEL PLANO
ESTRUCTURAS
VÍA GENERAL ALACANT-TERMINAL-AEROPUERTO EL ALTET
PASO INFERIOR PI-5.4
PLANTA, ALZADO Y SECCIÓN



PLANTA
ESCALA 1: 500



SECCIÓN LONGITUDINAL
ESCALA 1: 250



SECCIÓN TRANSVERSAL REPOSICIÓN DE CAMINO
ESCALA 1: 100



SECRETARÍA DE ESTADO DE TRANSPORTES, MOVILIDAD Y AGENDA URBANA
SECRETARÍA GENERAL DE INFRAESTRUCTURAS
DIRECCIÓN GENERAL DE PLANIFICACIÓN Y EVALUACIÓN DE LA RED FERROVIARIA

TÍTULO ESTUDIO INFORMATIVO COMPLEMENTARIO DEL PROYECTO DE REMODELACIÓN DE LA RED ARTERIAL FERROVIARIA DE ALICANTE. VARIANTE DE TORRELLANO

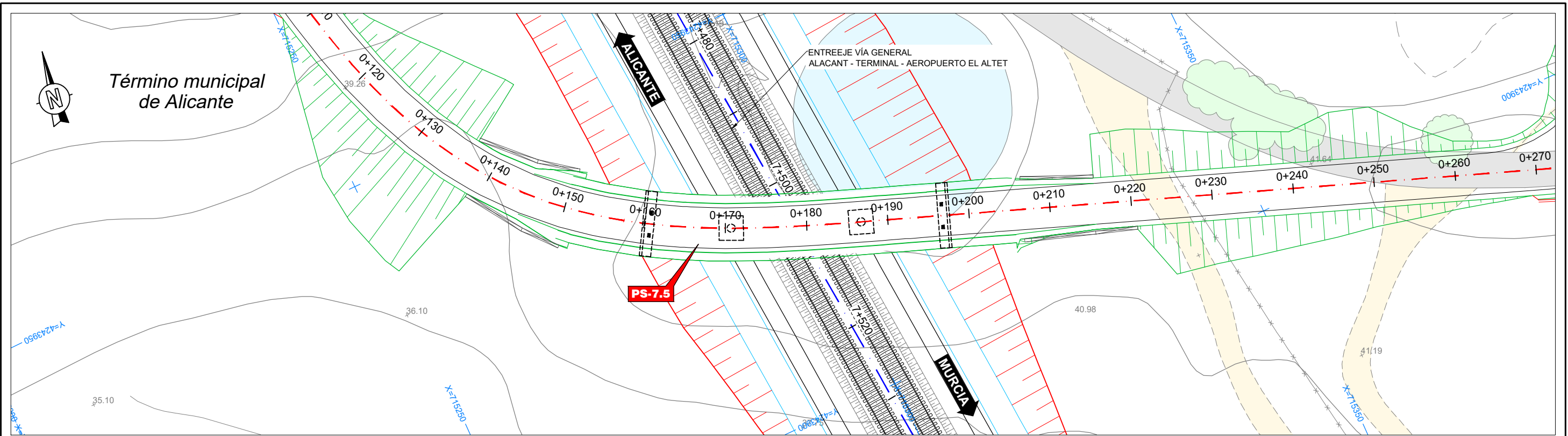
AUTOR **prontec**

ESCALA INDICADAS
NÚMÉRICA GRÁFICA

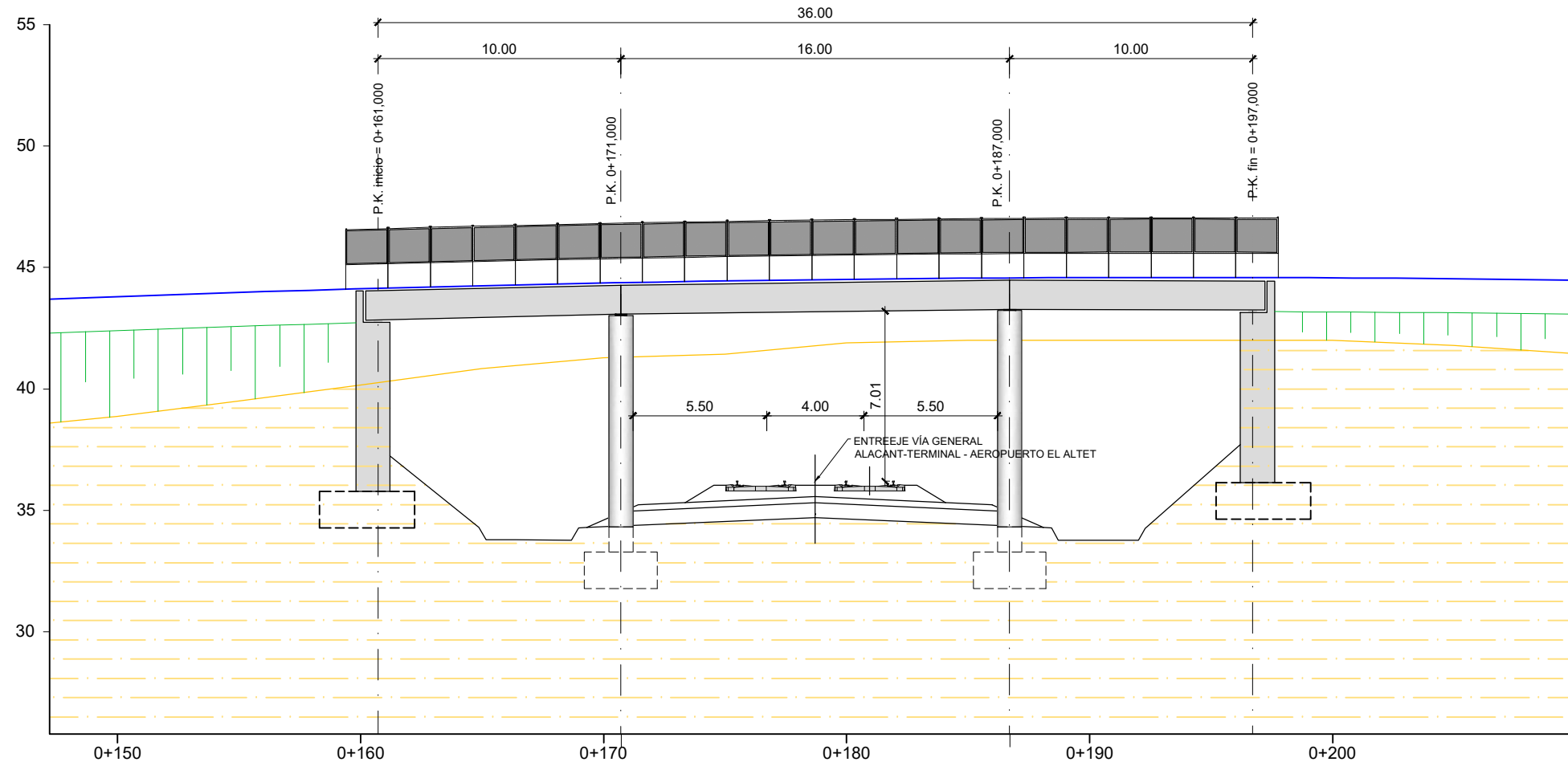
FECHA FEBRERO 2023

Nº DE PLANO 7.1.7
HOJA 1 DE 1

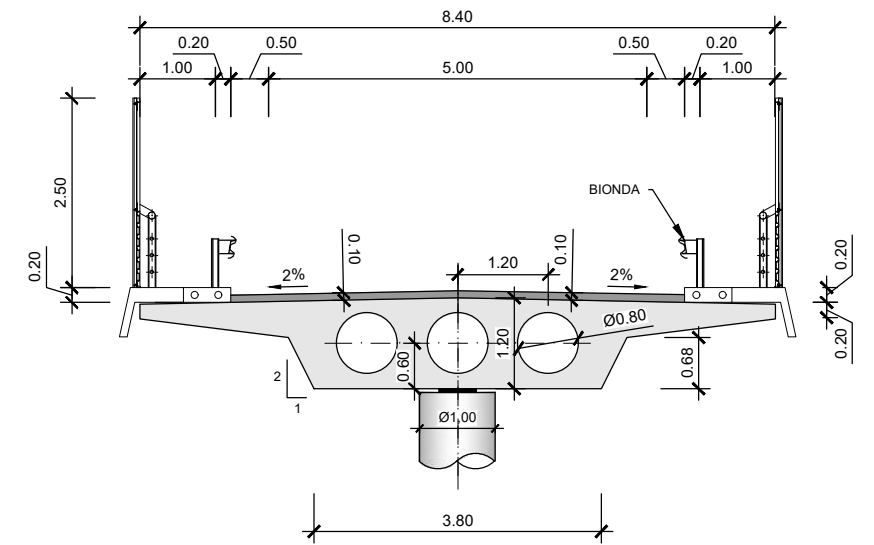
TÍTULO DEL PLANO ESTRUCTURAS VÍA GENERAL ALACANT TERMINAL-AEROPUERTO EL ALTET PASO SUPERIOR PS-6.2 PLANTA, ALZADO Y SECCIÓN



PLANTA
ESCALA 1: 500



SECCIÓN LONGITUDINAL
ESCALA 1: 250



SECCIÓN TRANSVERSAL REPOSICIÓN DE CAMINO
ESCALA 1: 100



SECRETARÍA DE ESTADO DE TRANSPORTES, MOVILIDAD Y AGENDA URBANA
SECRETARÍA GENERAL DE INFRAESTRUCTURAS
DIRECCIÓN GENERAL DE PLANIFICACIÓN Y EVALUACIÓN DE LA RED FERROVIARIA

TÍTULO ESTUDIO INFORMATIVO COMPLEMENTARIO DEL PROYECTO DE REMODELACIÓN DE LA RED ARTERIAL FERROVIARIA DE ALICANTE. VARIANTE DE TORRELLANO

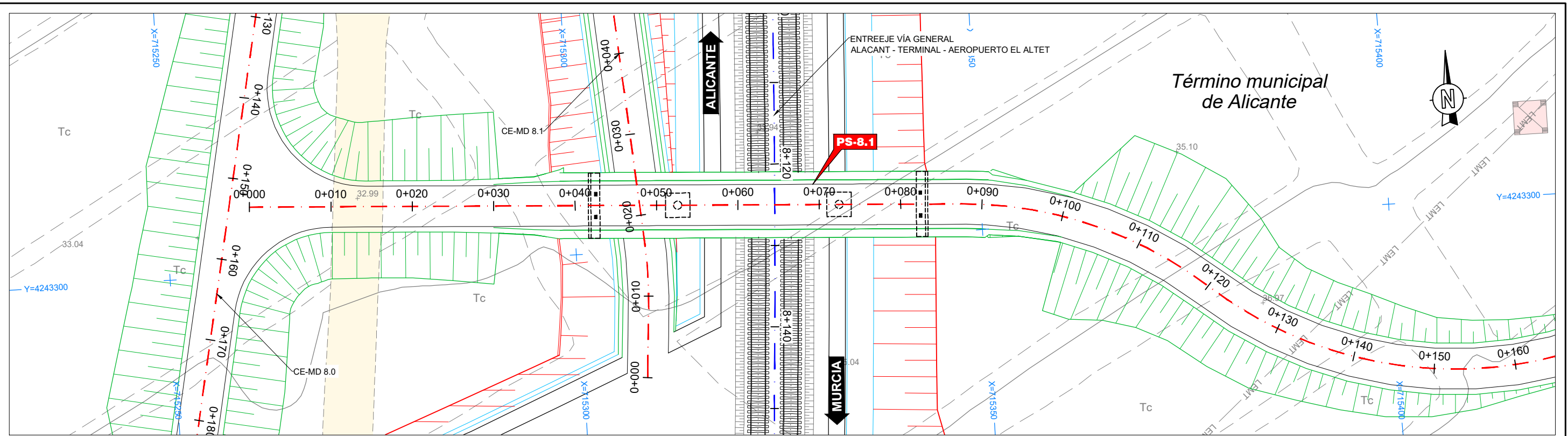
AUTOR **prontec**

ESCALA INDICADAS
NUMÉRICA GRÁFICA

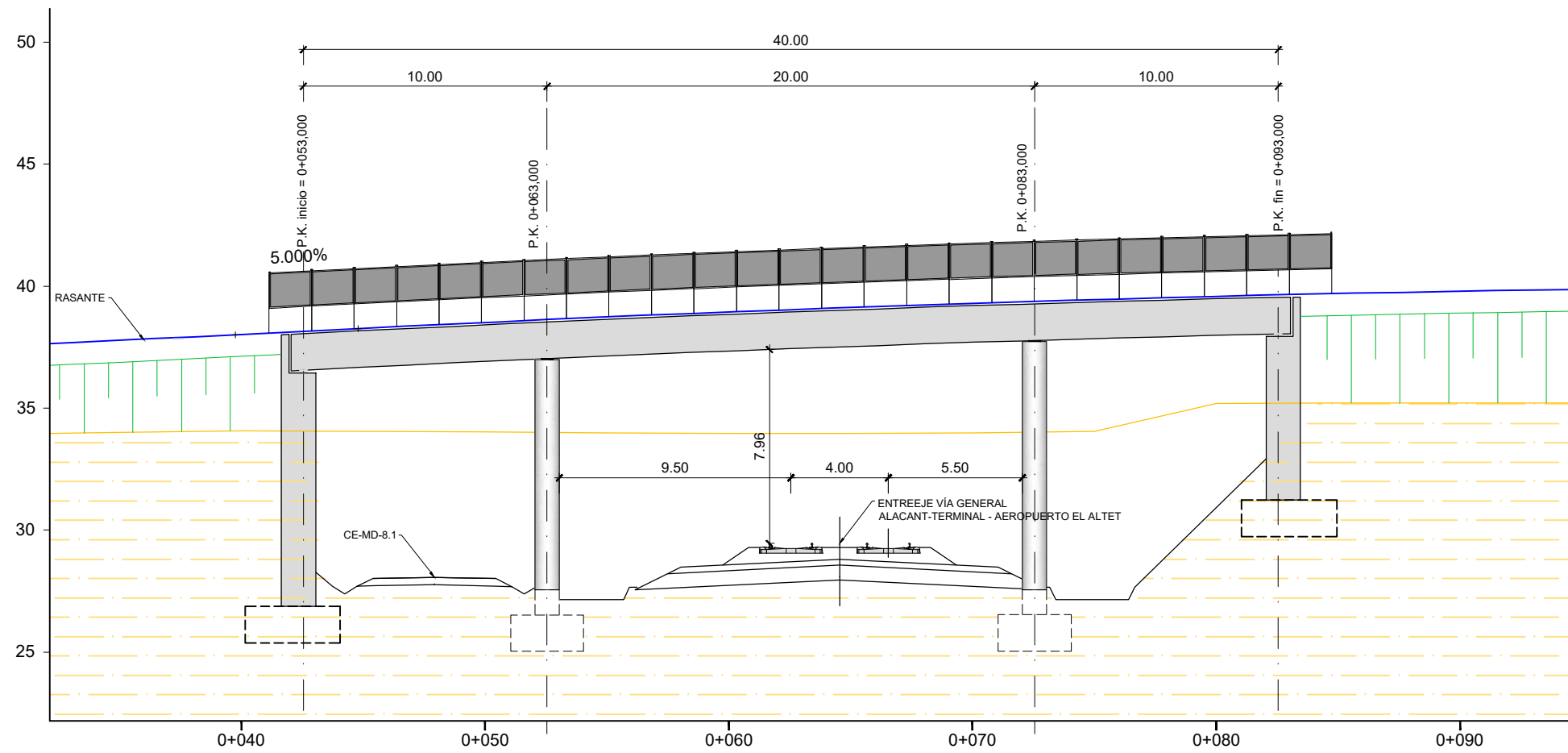
FECHA FEBRERO 2023

Nº DE PLANO 7.1.8
HOJA 1 DE 1

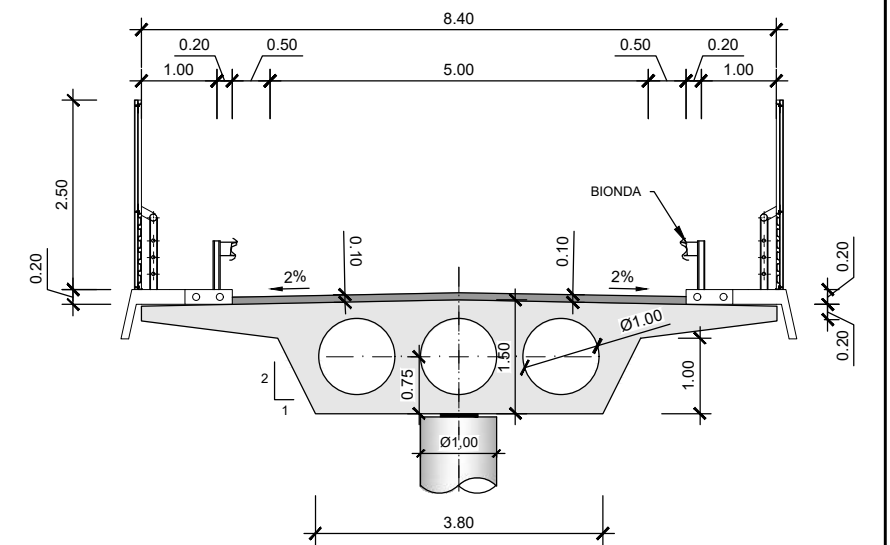
TÍTULO DEL PLANO ESTRUCTURAS VÍA GENERAL ALACANT-TERMINAL-AEROPUERTO EL ALTET PASO SUPERIOR PS-7.5 PLANTA, ALZADO Y SECCIÓN



PLANTA
ESCALA 1: 500



SECCIÓN LONGITUDINAL
ESCALA 1: 250



SECCIÓN TRANSVERSAL REPOSICIÓN DE CAMINO
ESCALA 1: 100



GOBIERNO DE ESPAÑA
MINISTERIO DE TRANSPORTES, MOVILIDAD Y AGENDA URBANA

SECRETARÍA DE ESTADO DE TRANSPORTES, MOVILIDAD Y AGENDA URBANA
SECRETARÍA GENERAL DE INFRAESTRUCTURAS
DIRECCIÓN GENERAL DE PLANIFICACIÓN Y EVALUACIÓN DE LA RED FERROVIARIA

TÍTULO ESTUDIO INFORMATIVO COMPLEMENTARIO DEL PROYECTO DE REMODELACIÓN DE LA RED ARTERIAL FERROVIARIA DE ALICANTE. VARIANTE DE TORRELLANO

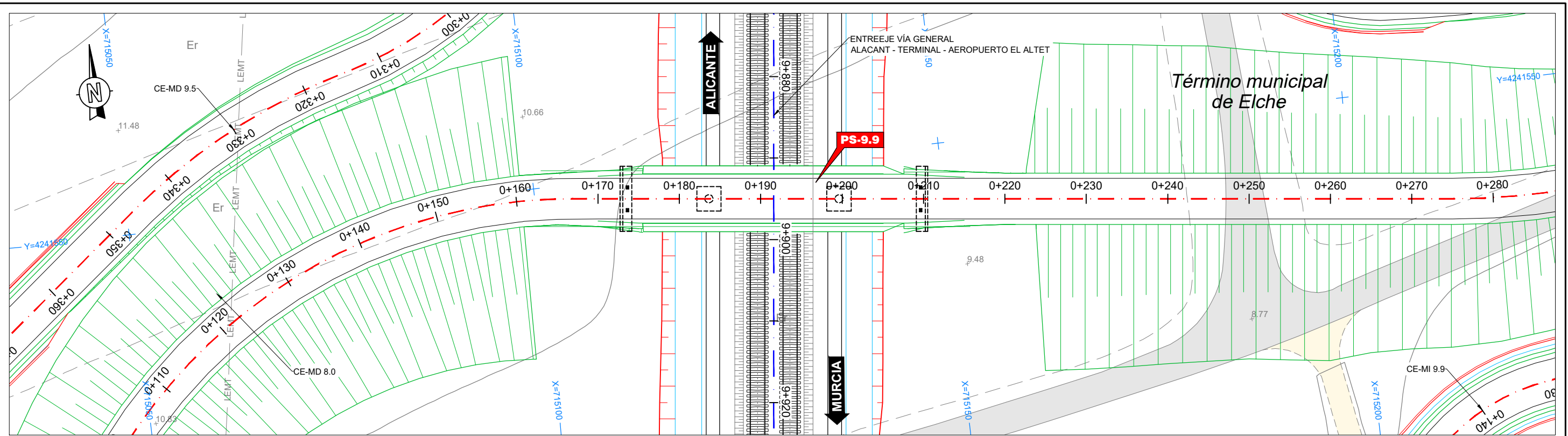
AUTOR
prontec

ESCALA INDICADAS
NUMÉRICA GRÁFICA

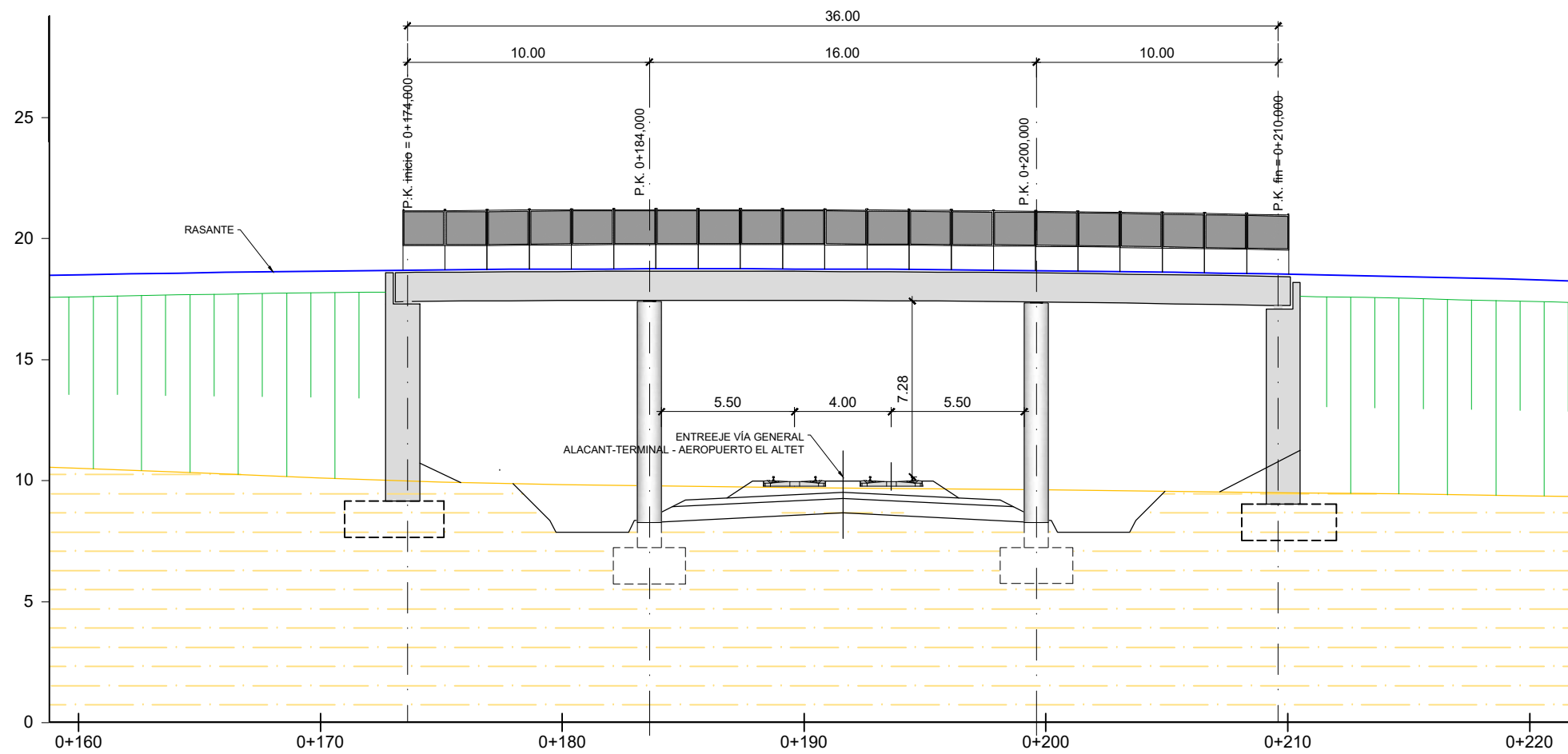
FECHA
FEBRERO 2023

Nº DE PLANO 7.1.9
HOJA 1 DE 1

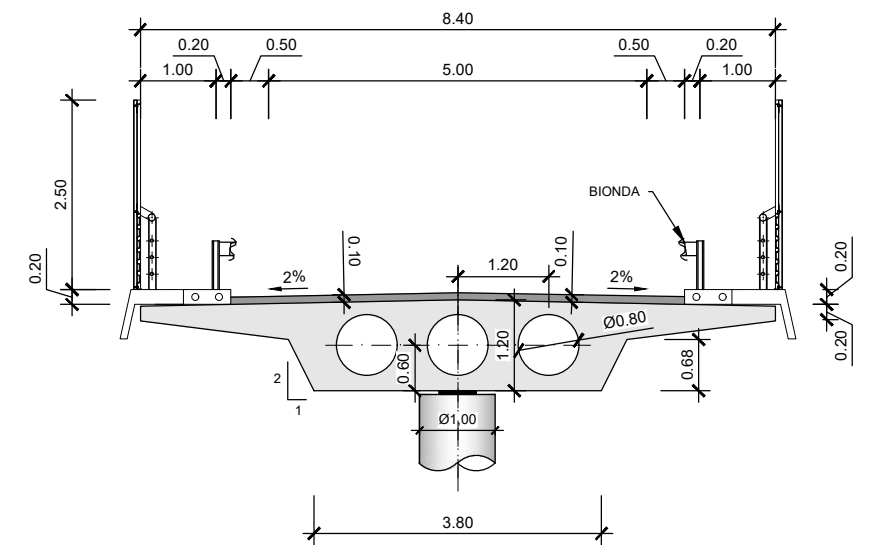
TÍTULO DEL PLANO ESTRUCTURAS
VÍA GENERAL ALACANT-TERMINAL-AEROPUERTO EL ALTET PASO SUPERIOR PS-8.1
PLANTA, ALZADO Y SECCIÓN



PLANTA
ESCALA 1: 500



SECCIÓN LONGITUDINAL
ESCALA 1: 250



SECCIÓN TRANSVERSAL REPOSICIÓN DE CAMINO
ESCALA 1: 100



SECRETARÍA DE ESTADO DE TRANSPORTES, MOVILIDAD Y AGENDA URBANA
SECRETARÍA GENERAL DE INFRAESTRUCTURAS
DIRECCIÓN GENERAL DE PLANIFICACIÓN Y EVALUACIÓN DE LA RED FERROVIARIA

TÍTULO ESTUDIO INFORMATIVO COMPLEMENTARIO DEL PROYECTO DE REMODELACIÓN DE LA RED ARTERIAL FERROVIARIA DE ALICANTE. VARIANTE DE TORRELLANO

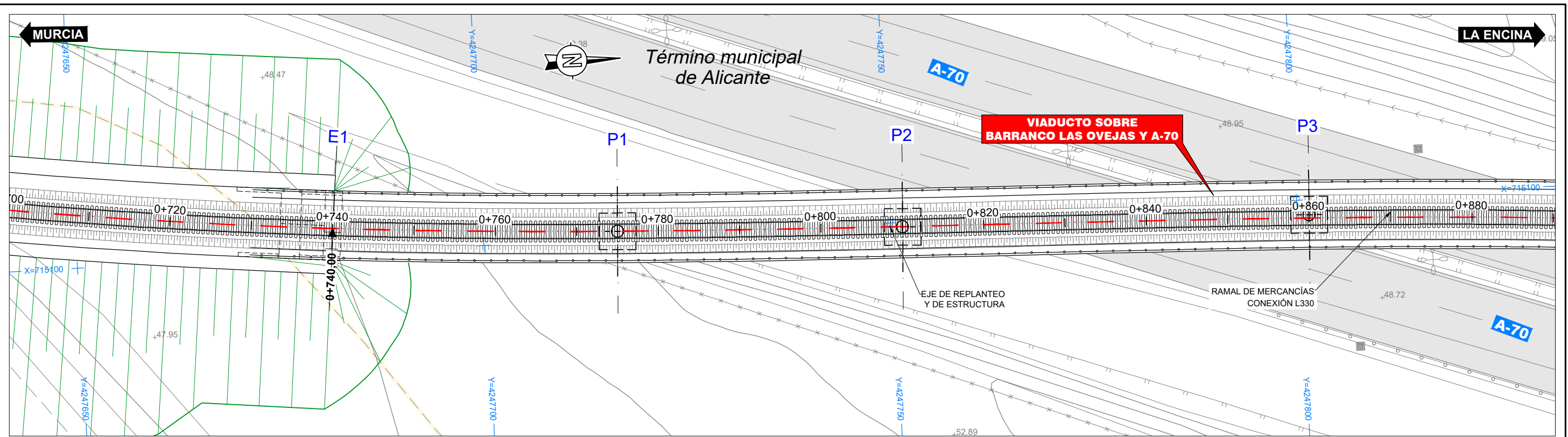


ESCALA INDICADAS
NUMÉRICA GRÁFICA

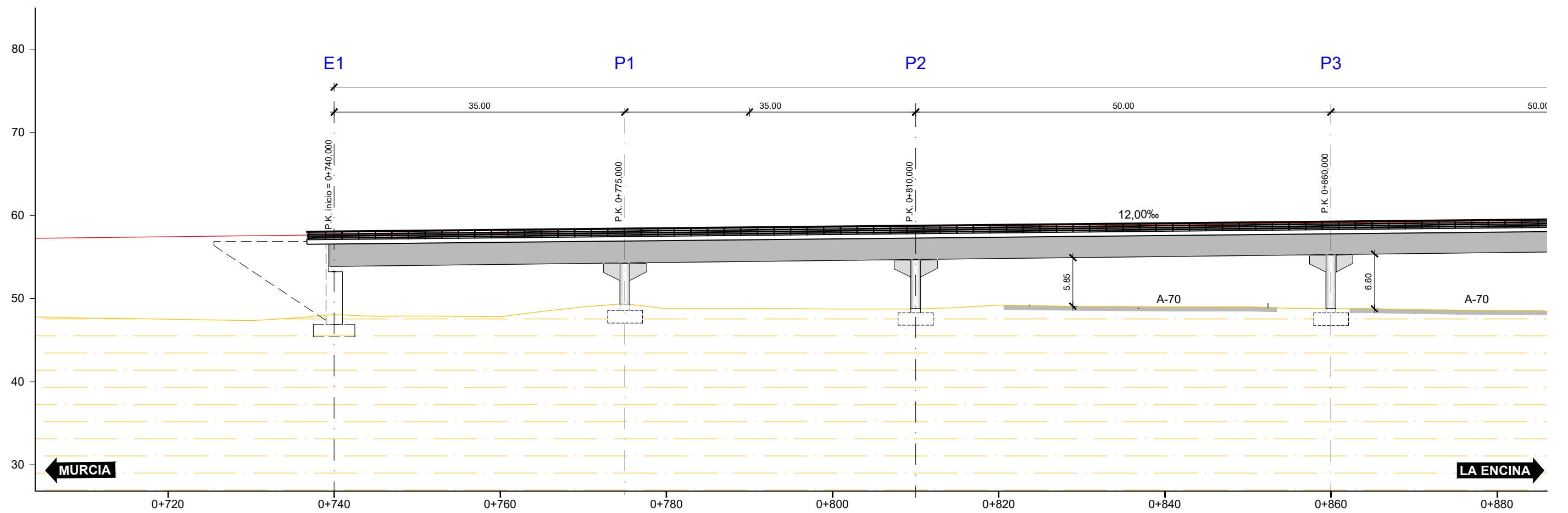
FECHA FEBRERO 2023

Nº DE PLANO 7.1.10
HOJA 1 DE 1

TÍTULO DEL PLANO ESTRUCTURAS VÍA GENERAL ALACANT-TERMINAL-AEROPUERTO EL ALTET PASO SUPERIOR PS-9.9 PLANTA, ALZADO Y SECCIÓN



PLANTA
ESCALA 1: 500



ALZADO LONGITUDINAL VIADUCTO SOBRE BARRANCO DE LAS OVEJAS Y A-70
ESCALA 1: 500



SECRETARÍA DE ESTADO DE TRANSPORTES, MOVILIDAD Y AGENDA URBANA
SECRETARÍA GENERAL DE INFRAESTRUCTURAS
DIRECCIÓN GENERAL DE PLANIFICACIÓN Y EVALUACIÓN DE LA RED FERROVIARIA

TÍTULO ESTUDIO INFORMATIVO COMPLEMENTARIO DEL PROYECTO DE REMODELACIÓN DE LA RED ARTERIAL FERROVIARIA DE ALICANTE. VARIANTE DE TORRELLANO

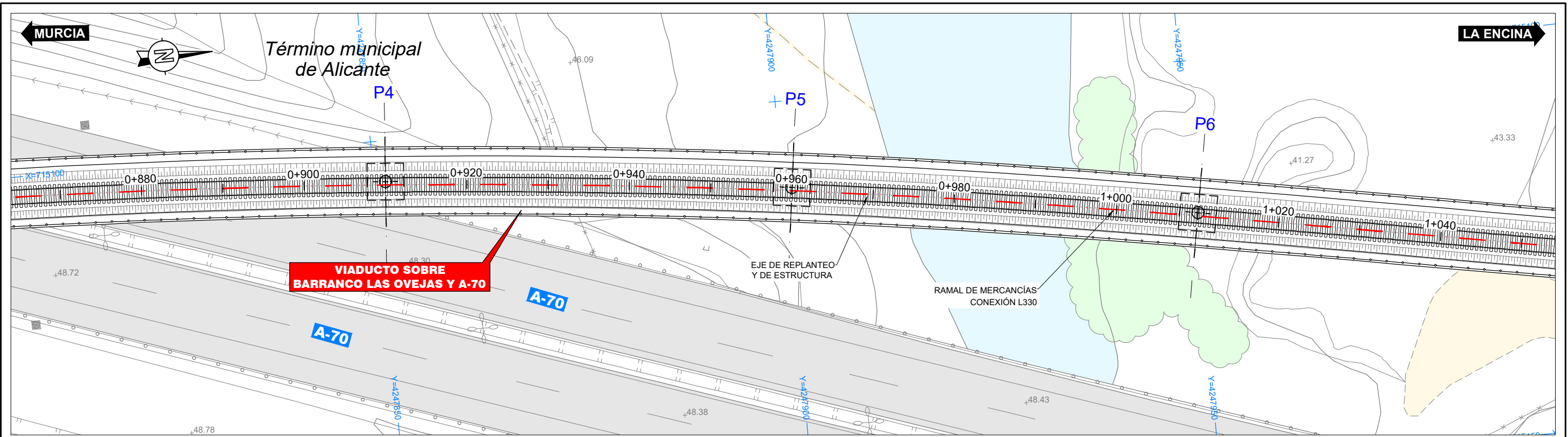
AUTOR **prointec**

ESCALA 1/500
NUMÉRICA GRÁFICA

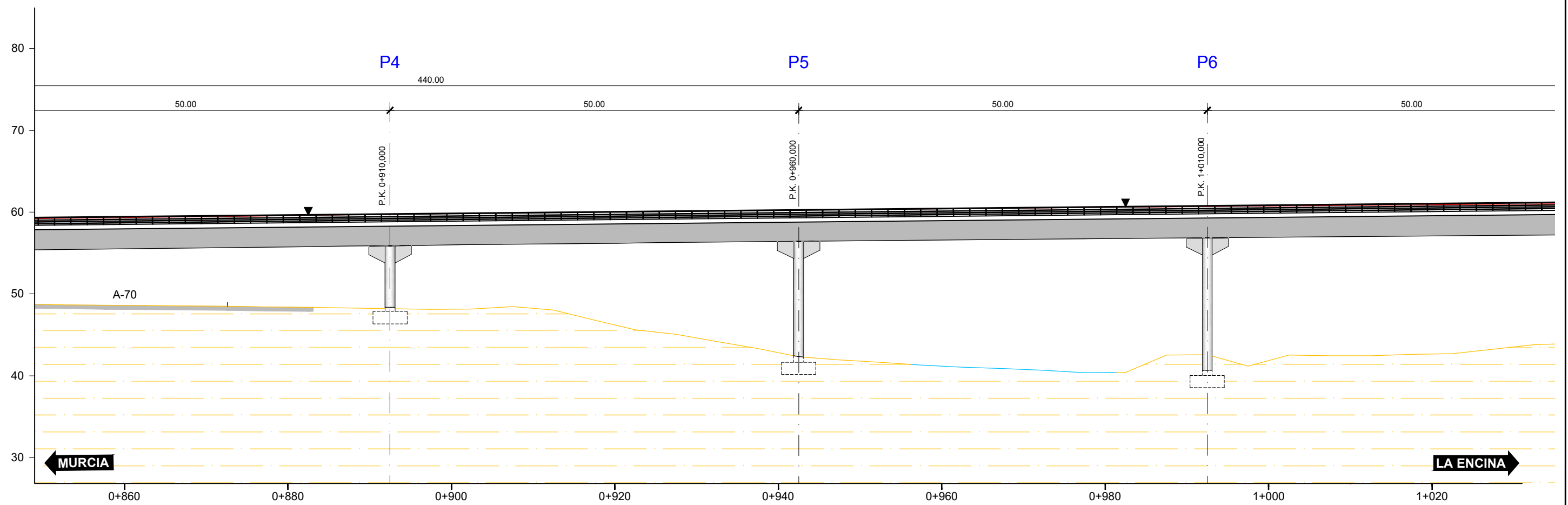
FECHA FEBRERO 2023

Nº DE PLANO 7.2.1
HOJA 1 DE 4

TÍTULO DEL PLANO ESTRUCTURAS RAMAL DE MERCANCIAS. CONEXIÓN L330 VIADUCTO SOBRE BARRANCO DE LAS OVEJAS Y A-70 PLANTA, ALZADO Y SECCIÓN



PLANTA
ESCALA 1: 500



ALZADO LONGITUDINAL VIADUCTO SOBRE BARRANCO DE LAS OVEJAS Y A-70
ESCALA 1: 500



SECRETARÍA DE ESTADO DE TRANSPORTES, MOVILIDAD Y AGENDA URBANA
SECRETARÍA GENERAL DE INFRAESTRUCTURAS
DIRECCIÓN GENERAL DE PLANIFICACIÓN Y EVALUACIÓN DE LA RED FERROVIARIA

TÍTULO ESTUDIO INFORMATIVO COMPLEMENTARIO DEL PROYECTO DE REMODELACIÓN DE LA RED ARTERIAL FERROVIARIA DE ALICANTE. VARIANTE DE TORRELLANO

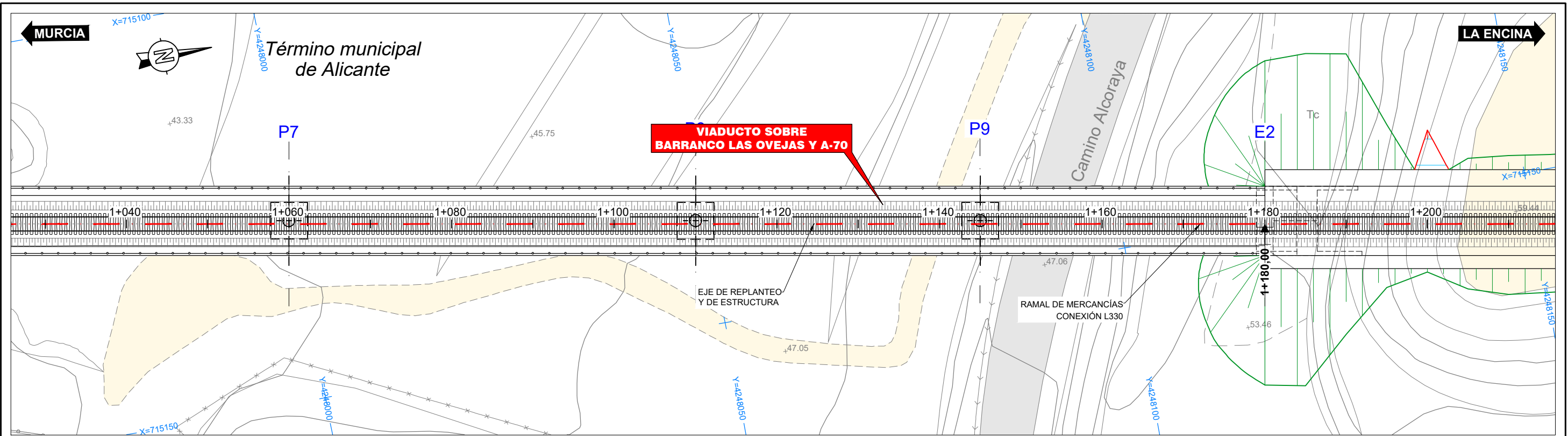
AUTOR
prointec

ESCALA 1/500
NUMÉRICA GRÁFICA

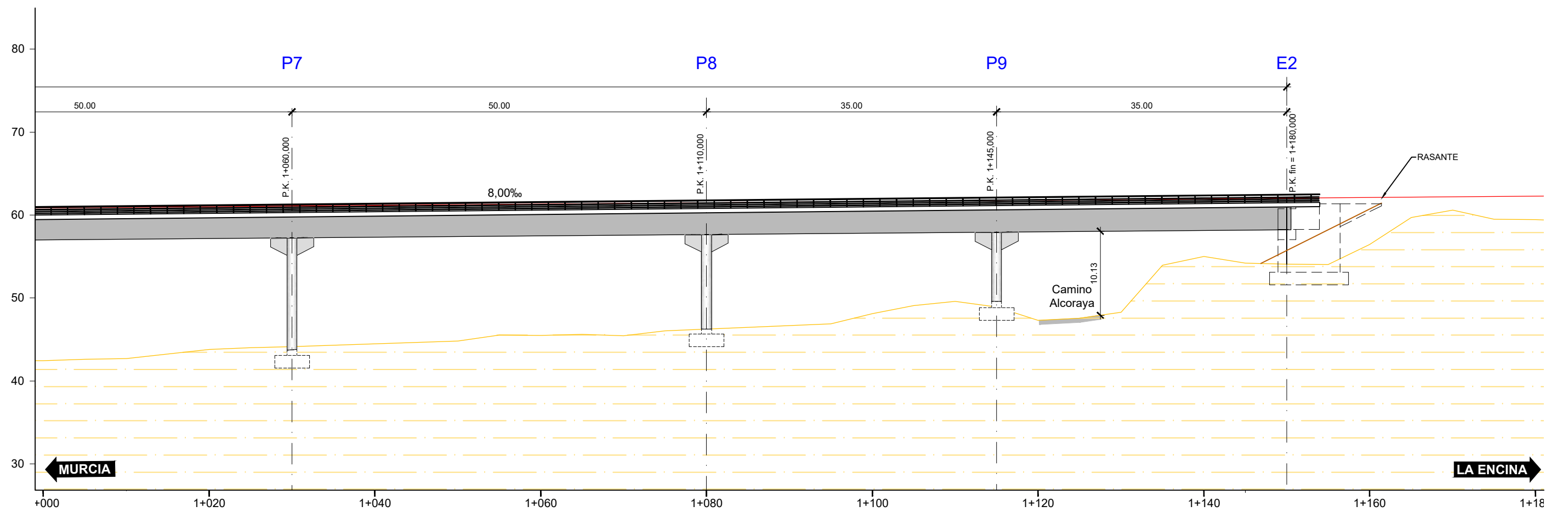
FECHA
FEBRERO 2023

Nº DE PLANO 7.2.1
HOJA 2 DE 4

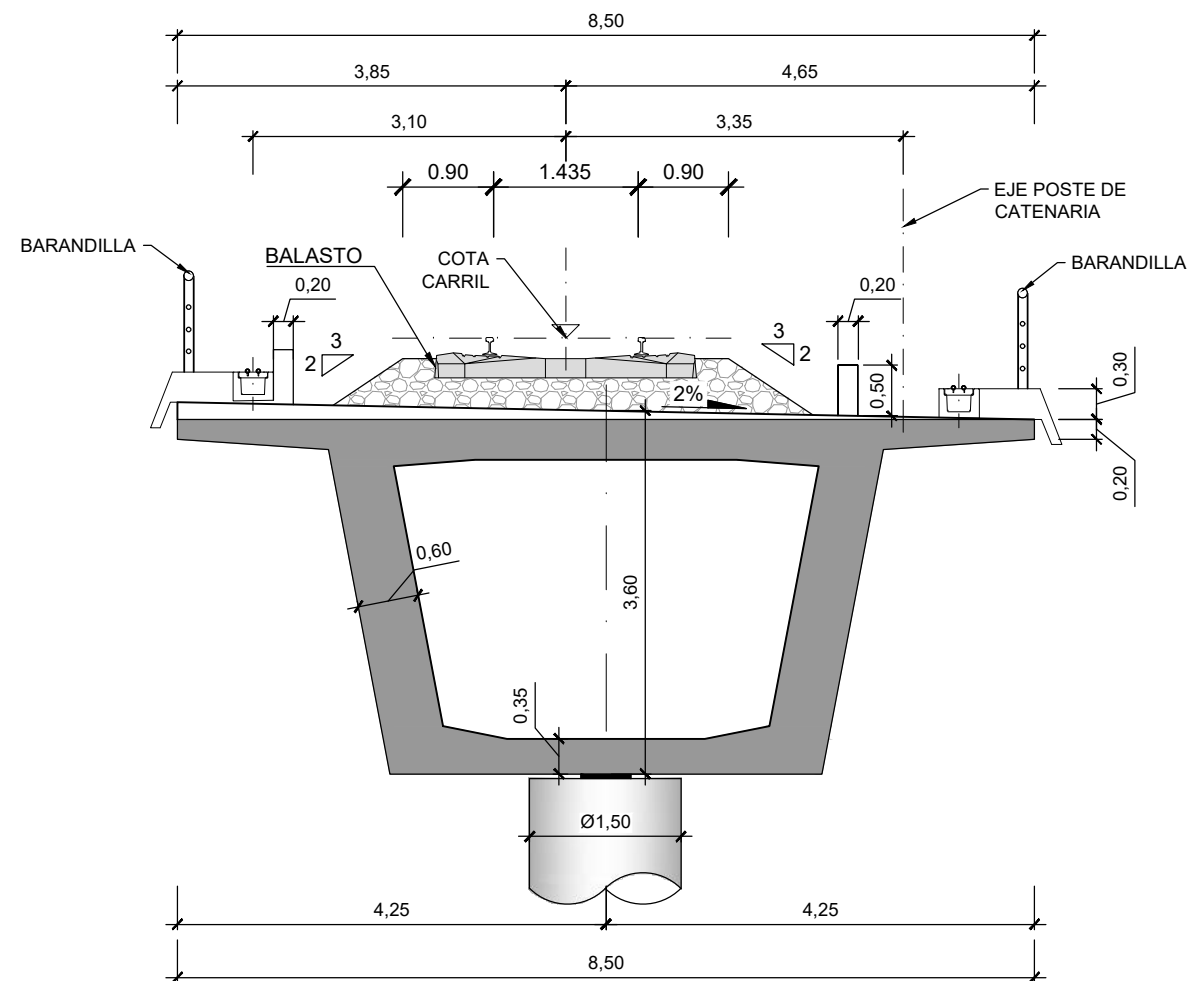
TÍTULO DEL PLANO
ESTRUCTURAS
RAMAL DE MERCANCIAS. CONEXIÓN L330
VIADUCTO SOBRE BARRANCO DE LAS OVEJAS Y A-70
PLANTA, ALZADO Y SECCIÓN



PLANTA
ESCALA 1: 500




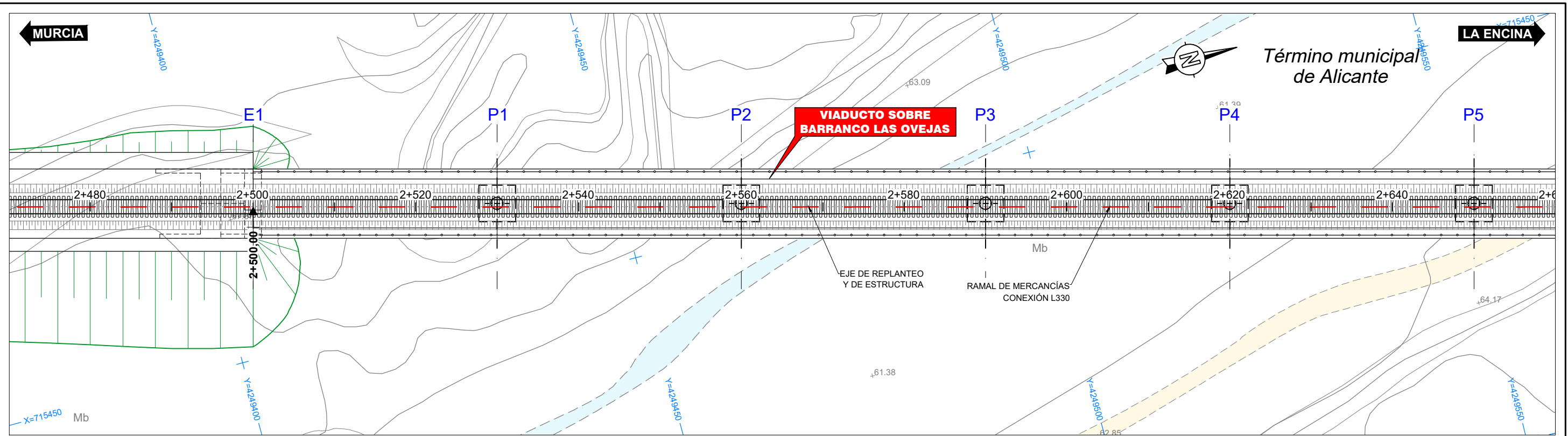
ALZADO LONGITUDINAL VIADUCTO SOBRE BARRANCO DE LAS OVEJAS Y A-70
ESCALA 1: 500

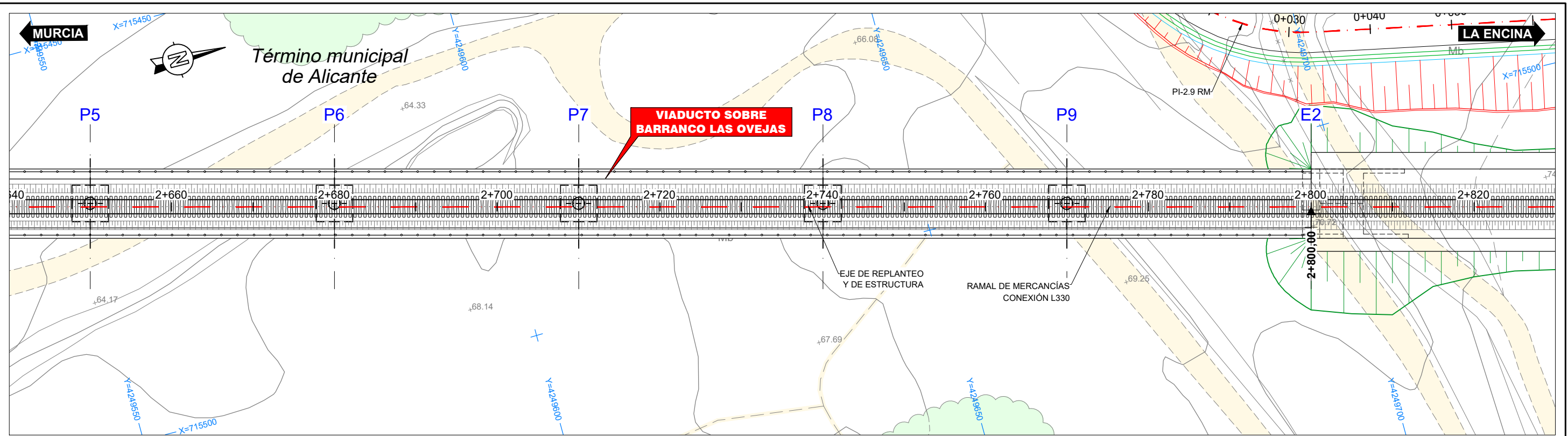


SECCIÓN TRANSVERSAL. VIADUCTO SOBRE BARRANCO DE LAS OVEJAS Y A-70

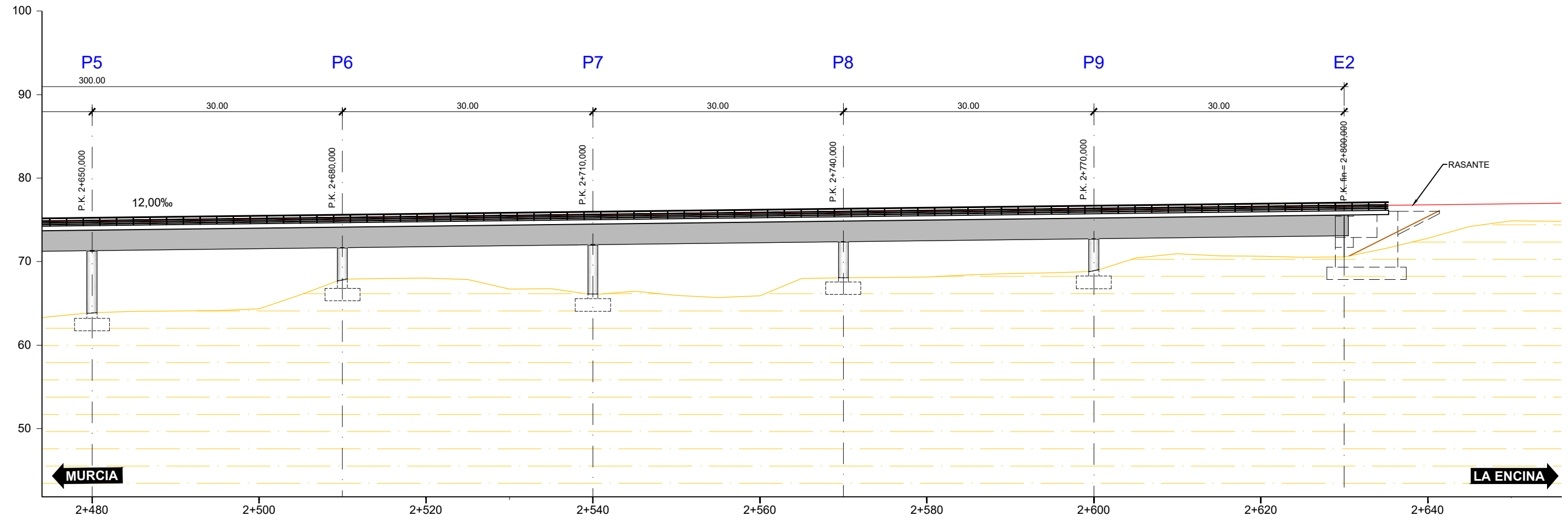
ESCALA 1: 75

 <p>GOBIERNO DE ESPAÑA MINISTERIO DE TRANSPORTES, MOVILIDAD Y AGENDA URBANA</p>	<p>SECRETARÍA DE ESTADO DE TRANSPORTES, MOVILIDAD Y AGENDA URBANA SECRETARÍA GENERAL DE INFRAESTRUCTURAS</p>	<p>TÍTULO ESTUDIO INFORMATIVO COMPLEMENTARIO DEL PROYECTO DE REMODELACIÓN DE LA RED ARTERIAL FERROVIARIA DE ALICANTE. VARIANTE DE TORRELLANO</p>	<p>AUTOR</p> 	<p>ESCALA 1/500</p> 	<p>FECHA FEBRERO 2023</p>	<p>Nº DE PLANO 7.2.1</p>	<p>TÍTULO DEL PLANO ESTRUCTURAS RAMAL DE MERCANCIAS. CONEXIÓN L330 VIADUCTO SOBRE BARRANCO DE LAS OVEJAS Y A-70 PLANTA, ALZADO Y SECCIÓN</p>
	<p>DIRECCIÓN GENERAL DE PLANIFICACIÓN Y EVALUACIÓN DE LA RED FERROVIARIA</p>					<p>HOJA 4 DE 4</p>	



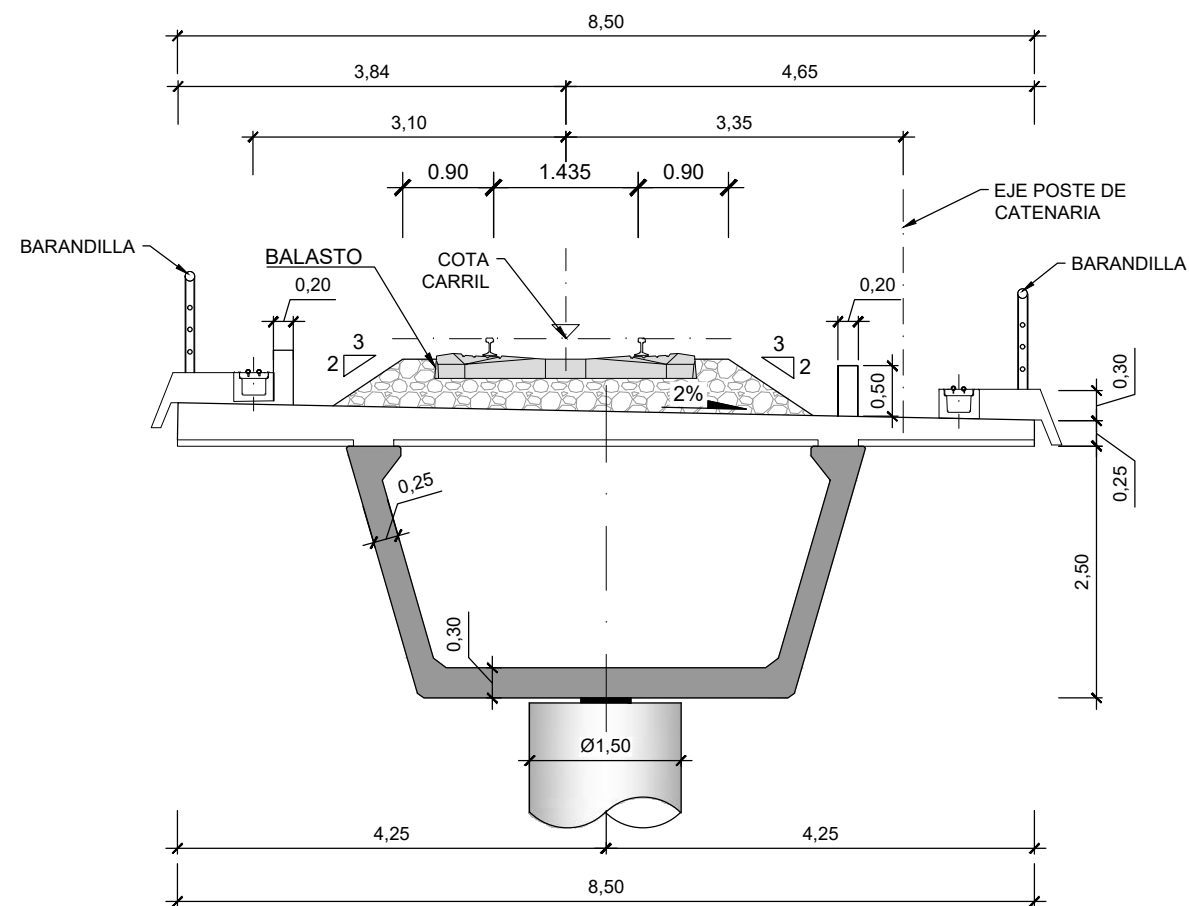


PLANTA
ESCALA 1: 500



ALZADO LONGITUDINAL VIADUCTO SOBRE BARRANCO DE LAS OVEJAS
ESCALA 1: 500

<p>GOBIERNO DE ESPAÑA MINISTERIO DE TRANSPORTES, MOVILIDAD Y AGENDA URBANA</p>	<p>SECRETARÍA DE ESTADO DE TRANSPORTES, MOVILIDAD Y AGENDA URBANA SECRETARÍA GENERAL DE INFRAESTRUCTURAS DIRECCIÓN GENERAL DE PLANIFICACIÓN Y EVALUACIÓN DE LA RED FERROVIARIA</p>	<p>TÍTULO ESTUDIO INFORMATIVO COMPLEMENTARIO DEL PROYECTO DE REMODELACIÓN DE LA RED ARTERIAL FERROVIARIA DE ALICANTE. VARIANTE DE TORRELLANO</p>	<p>AUTOR </p>	<p>ESCALA 1/500 NUMÉRICA GRÁFICA</p>	<p>FECHA FEBRERO 2023</p>	<p>Nº DE PLANO 7.2.2 HOJA 2 DE 3</p>	<p>TÍTULO DEL PLANO ESTRUCTURAS RAMAL DE MERCANCIAS. CONEXIÓN L330 VIADUCTO SOBRE BARRANCO DE LAS OVEJAS PLANTA, ALZADO Y SECCIÓN</p>



SECCIÓN TRANSVERSAL. VIADUCTO SOBRE BARRANCO DE LAS OVEJAS
 ESCALA 1: 75



SECRETARÍA DE ESTADO DE TRANSPORTES, MOVILIDAD Y AGENDA URBANA
 SECRETARÍA GENERAL DE INFRAESTRUCTURAS
 DIRECCIÓN GENERAL DE PLANIFICACIÓN Y EVALUACIÓN DE LA RED FERROVIARIA

TÍTULO ESTUDIO INFORMATIVO COMPLEMENTARIO DEL PROYECTO DE REMODELACIÓN DE LA RED ARTERIAL FERROVIARIA DE ALICANTE. VARIANTE DE TORRELLANO

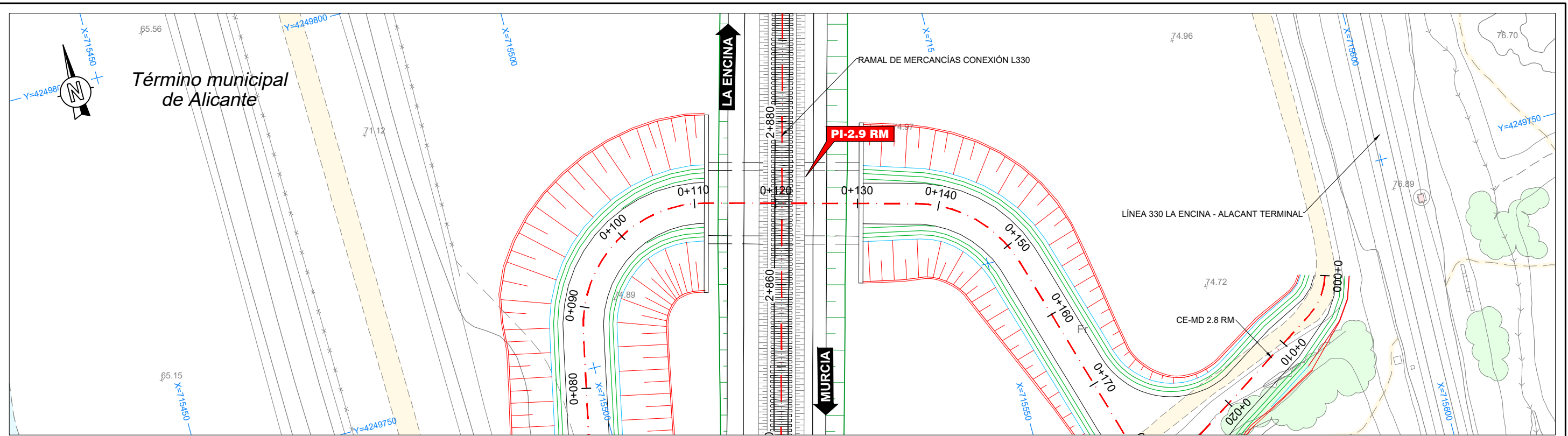
AUTOR **prointec**

ESCALA 1/75
 NUMÉRICA GRÁFICA

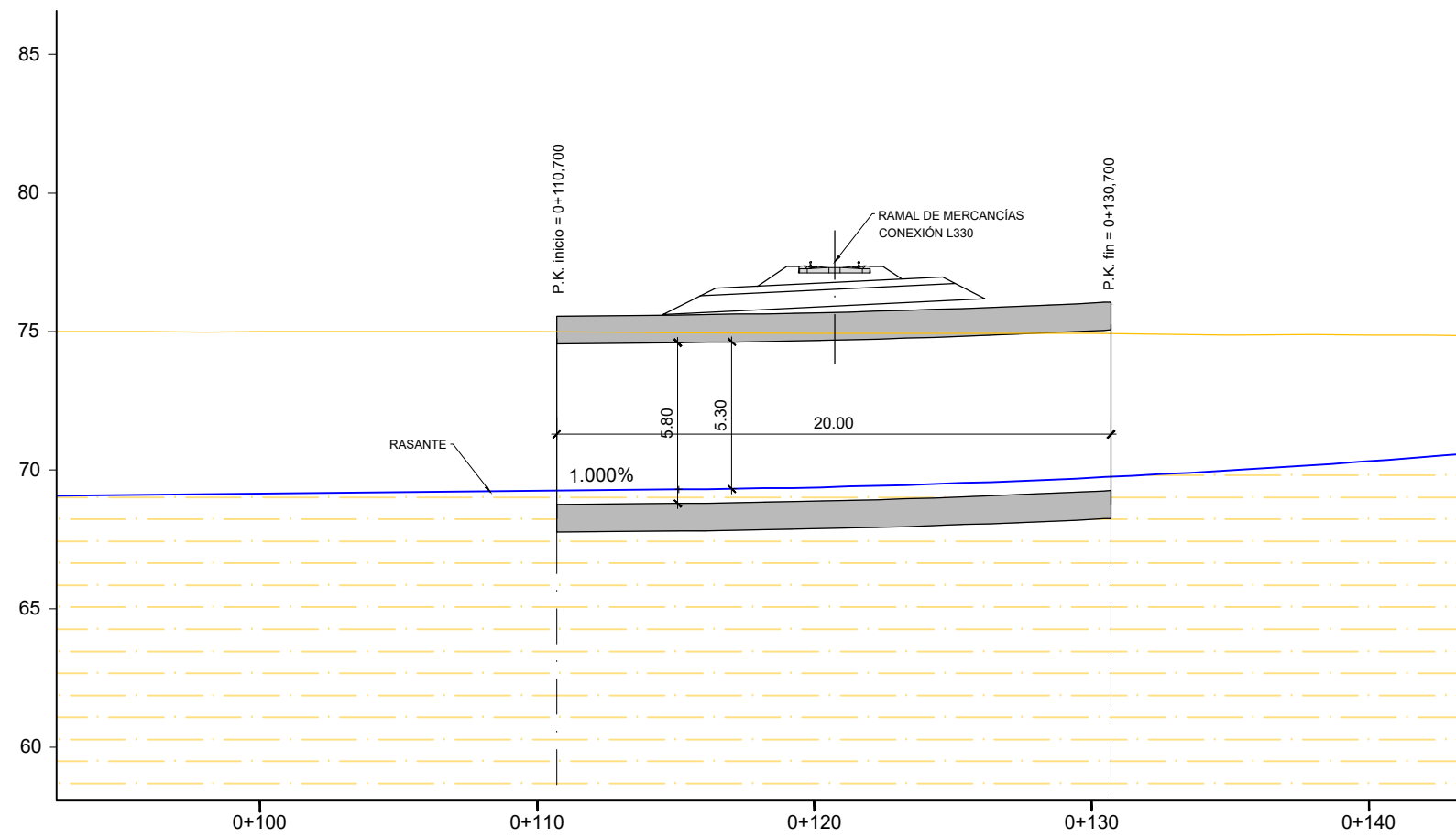
FECHA FEBRERO 2023

Nº DE PLANO 7.2.2
 HOJA 3 DE 3

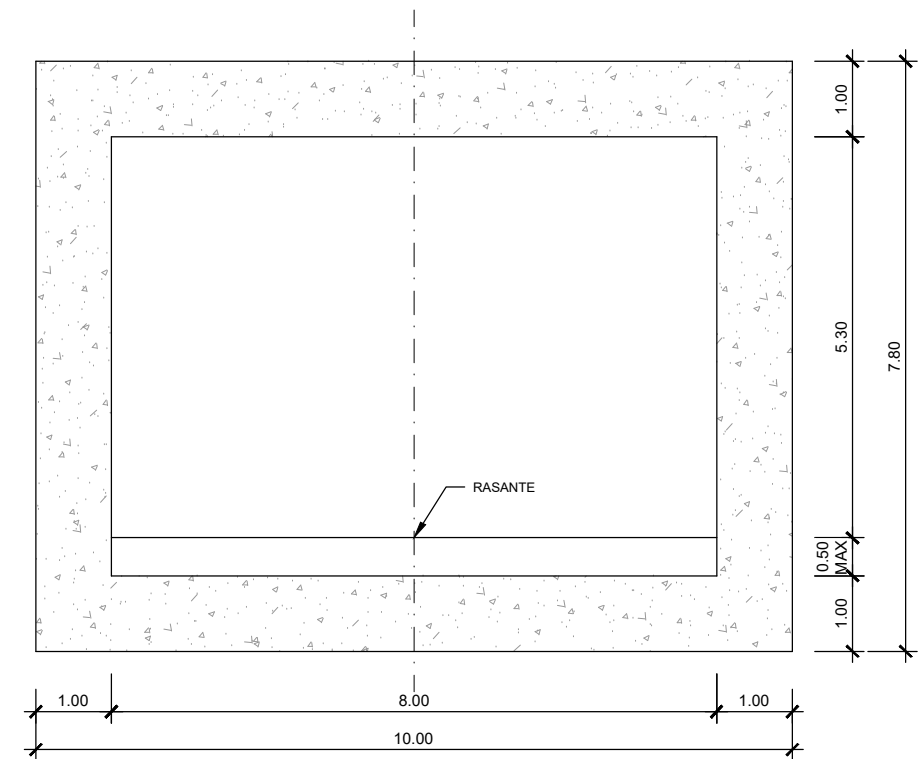
TÍTULO DEL PLANO ESTRUCTURAS VIADUCTO SOBRE BARRANCO DE LAS OVEJAS RAMAL DE MERCANCÍAS. CONEXIÓN L330 PLANTA, ALZADO Y SECCIÓN



PLANTA
ESCALA 1: 500



SECCIÓN LONGITUDINAL
ESCALA 1: 250



SECCIÓN TRANSVERSAL REPOSICIÓN DE CAMINO
ESCALA 1: 100



GOBIERNO DE ESPAÑA
MINISTERIO DE TRANSPORTES, MOVILIDAD Y AGENDA URBANA

SECRETARÍA DE ESTADO DE TRANSPORTES, MOVILIDAD Y AGENDA URBANA
SECRETARÍA GENERAL DE INFRAESTRUCTURAS
DIRECCIÓN GENERAL DE PLANIFICACIÓN Y EVALUACIÓN DE LA RED FERROVIARIA

TÍTULO ESTUDIO INFORMATIVO COMPLEMENTARIO DEL PROYECTO DE REMODELACIÓN DE LA RED ARTERIAL FERROVIARIA DE ALICANTE. VARIANTE DE TORRELLANO

AUTOR
prontec

ESCALA INDICADAS
NUMÉRICA GRÁFICA

FECHA
FEBRERO 2023

Nº DE PLANO 7.2.3
HOJA 1 DE 1

TÍTULO DEL PLANO
ESTRUCTURAS
RAMAL DE MERCANCIAS. CONEXIÓN L330
PASO INFERIOR PI-2.9 RM
PLANTA, ALZADO Y SECCIÓN