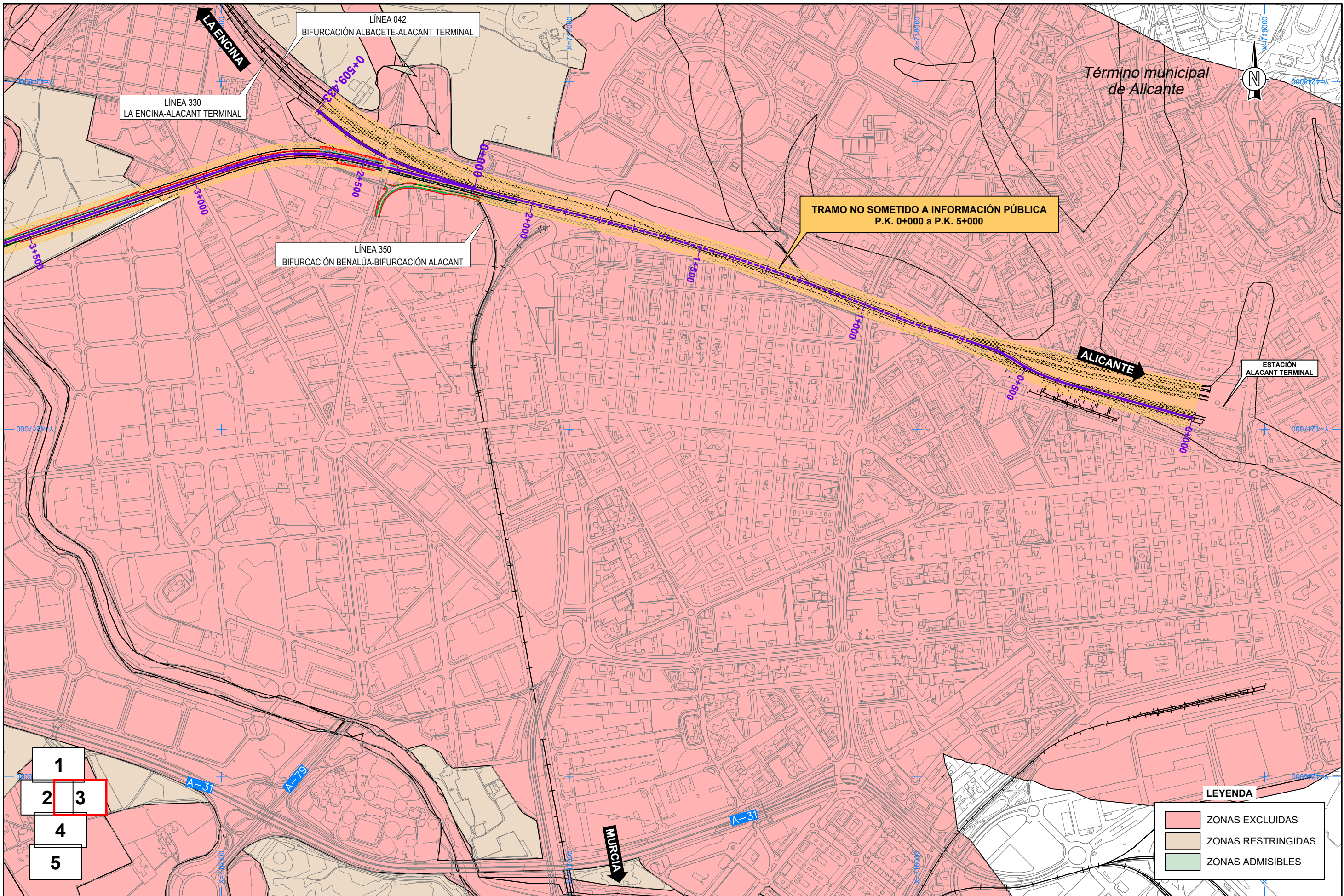


TRAMO NO SOMETIDO A
INFORMACIÓN PÚBLICA
P.K. 0+000 a P.K. 5+000

LEYENDA	
	ZONAS EXCLUIDAS
	ZONAS RESTRINGIDAS
	ZONAS ADMISIBLES

- 1
- 2
- 3
- 4
- 5



TRAMO NO SOMETIDO A INFORMACIÓN PÚBLICA
P.K. 0+000 a P.K. 5+000

LEYENDA

- ZONAS EXCLUIDAS
- ZONAS RESTRINGIDAS
- ZONAS ADMISIBLES

- 1
- 2
- 3
- 4
- 5



MINISTERIO DE TRANSPORTES, MOVILIDAD Y AGENDA URBANA

SECRETARÍA DE ESTADO DE TRANSPORTES, MOVILIDAD Y AGENDA URBANA
SECRETARÍA GENERAL DE INFRAESTRUCTURAS
DIRECCIÓN GENERAL DE PLANIFICACIÓN Y EVALUACIÓN DE LA RED FERROVIARIA

TÍTULO ESTUDIO INFORMATIVO COMPLEMENTARIO DEL PROYECTO DE REMODELACIÓN DE LA RED ARTERIAL FERROVIARIA DE ALICANTE. VARIANTE DE TORRELLANO

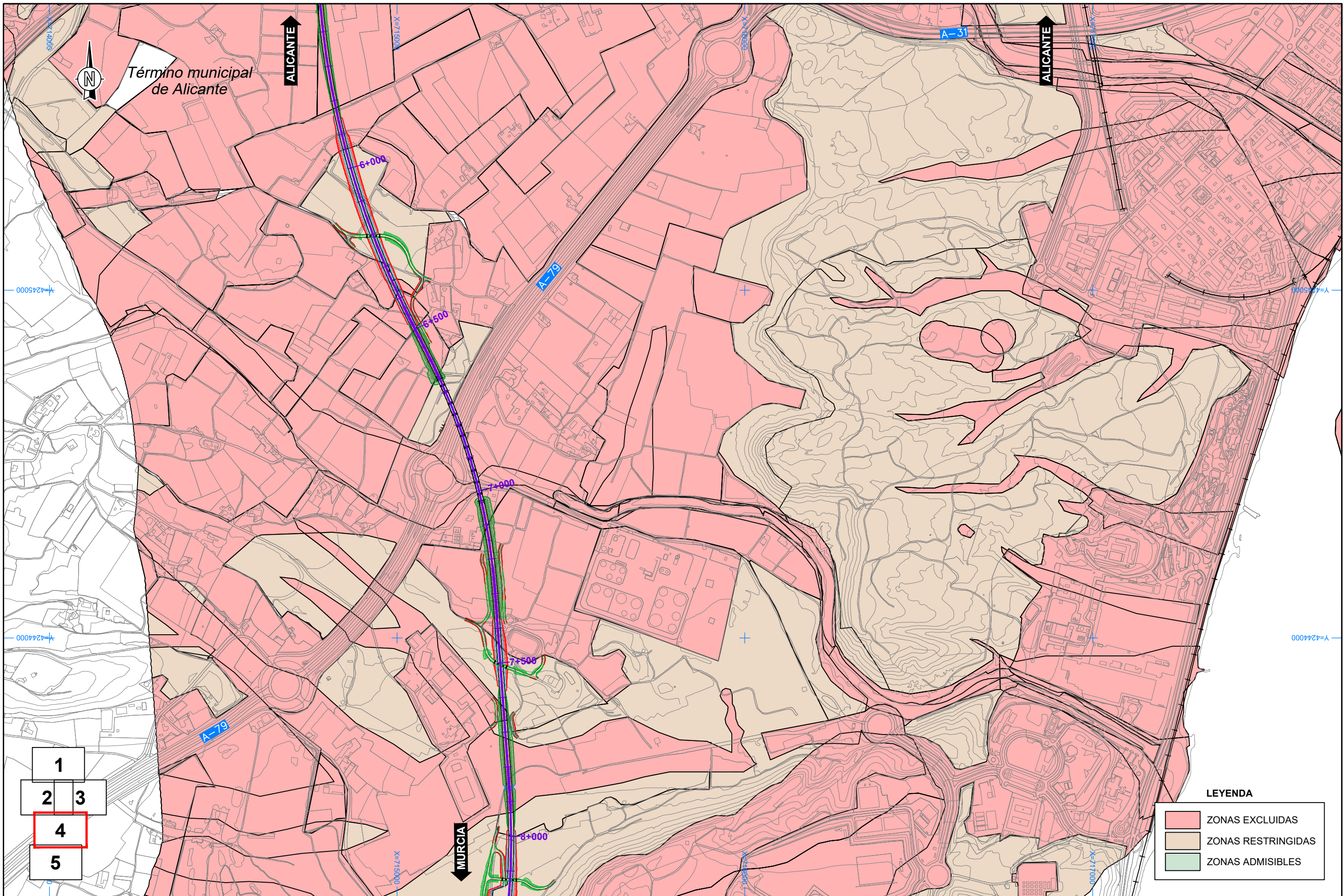
AUTOR **prointec**

ESCALA 1/10.000
0 100 200m.
NUMÉRICA GRÁFICA

FECHA FEBRERO 2023

Nº DE PLANO 7
HOJA 3 DE 5

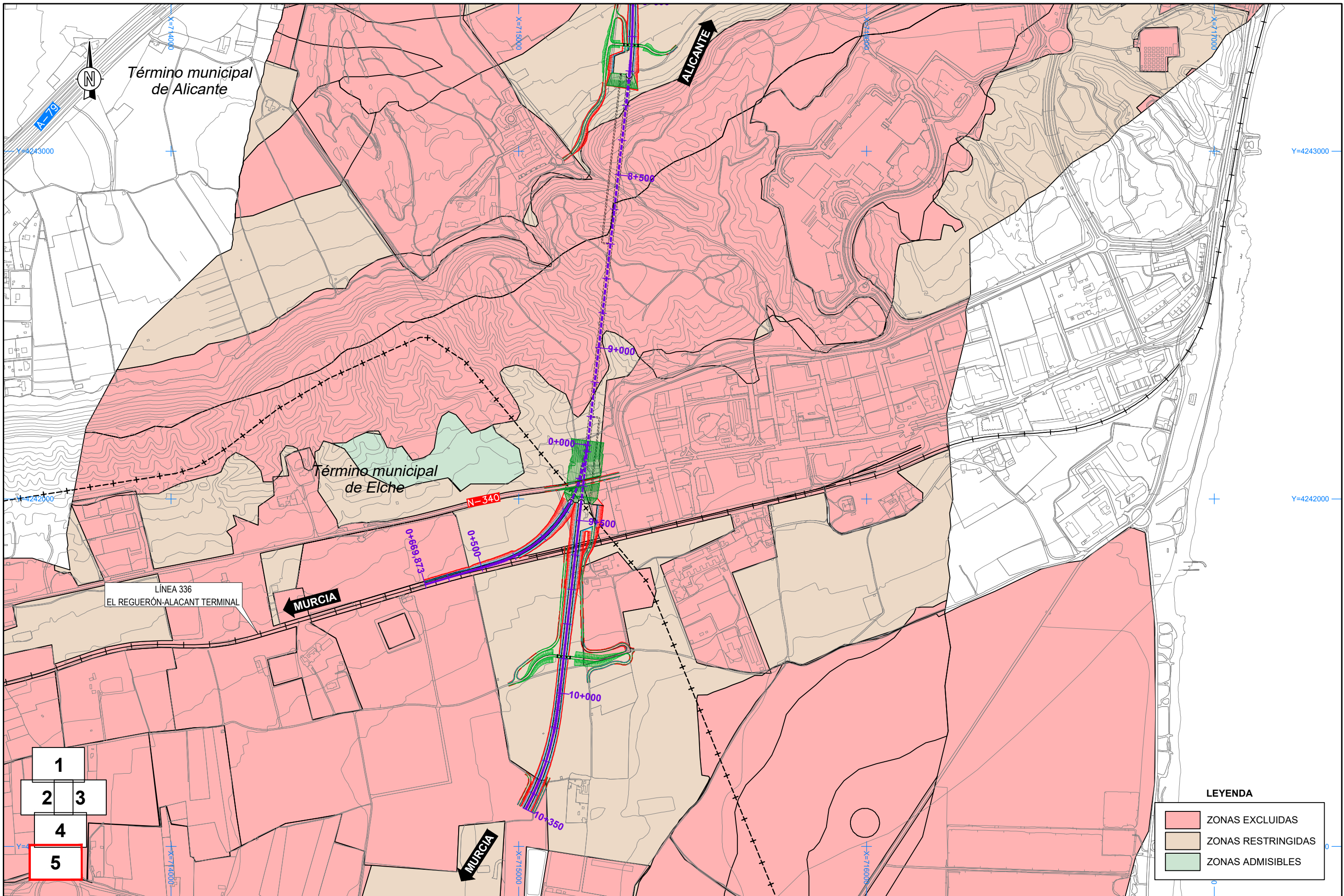
TÍTULO DEL PLANO ESTUDIO DE IMPACTO AMBIENTAL CLASIFICACIÓN DEL TERRITORIO



1	
2	3
4	
5	

LEYENDA

	ZONAS EXCLUIDAS
	ZONAS RESTRINGIDAS
	ZONAS ADMISIBLES



- 1
- 2 3
- 4
- 5

LEYENDA

- ZONAS EXCLUIDAS
- ZONAS RESTRINGIDAS
- ZONAS ADMISIBLES