ANEJO 17. COORDINACIÓN CON OTROS ORGANISMOS

Junio 2021

ÍNDICE

1. OBJETO 4

1.1 RESUMEN DE COMUNICACIONES 4

1.1.1 AYUNTAMIENTO. ADMINISTRACIÓN LOCAL 5

1.1.2 SERVICIOS 13

1.1.3 ADMINISTRACIÓN ESTATAL 15

1.1.4 ADMINISTRACIÓN AUTONÓMICA 16

1.1.5 AUTORIDAD PORTUARIA 17

2. DOCUMENTACIÓN ENVIADA 18

2.1 IMPRESOS DE ADMISIÓN PARA RELACIONES DE CERTIFICADOS 19

2.2 JUSTIFICANTES REGISTRO DE SALIDA. AYUNTAMIENTOS 22

2.2.1 AY1.00 AYUNTAMIENTO VALENCIA 29

2.2.2 AY1.01 AYUNTAMIENTO VALENCIA. CICLO INTEGRAL AGUA 31

2.2.3 AY1.02 AYTO VALENCIA. SERVICIO PREVENCIÓN E INTERVENCIÓN EMERGENCIAS 33

2.2.4 AY1.03 AYTO VALENCIA. PATRIMONIO HISTÓRICO Y CULTURAL 35

2.2.5 AY1.04 AYTO VALENCIA. SERVICIO CIRCULACIÓN Y TRANSPORTES 37

2.2.6 AY1.05 AYTO VALENCIA. OFICINA INFORMACIÓN URBANÍSTICA DE PLANEAMIENTO 39

2.2.7 AY1.06 AYTO VALENCIA. SERVICIO JARDINERÍA Y PAISAJE 41

2.2.8 AY1.07 AYTO VALENCIA. PROYECTOS URBANOS 43

2.2.9 AY1.08 AYTO VALENCIA. ALUMBRADO PÚBLICO 45

2.2.10 AY1.09 AYTO VALENCIA. DELEGACIÓN GESTIÓN OBRAS INFRAESTRUCTURAS 47

2.2.11 AY1.10 AYTO VALENCIA. DELEGACIÓN PLANIFICACIÓN Y GESTIÓN URBANA 49

2.2.12 AY1.11 AYTO VALENCIA. DELEGACIÓN DE PATRIMONIO Y RECURSOS NATURALES 51

2.2.13 AY1.12 AYTO VALENCIA. DELEGACIÓN DE BIENESTAR ANIMAL 53

2.2.14 AY1.13 AYTO VALENCIA. DELEGACIÓN DE CALIDAD ACÚSTICA Y DEL AIRE 55

2.2.15 AY1.14 AYTO VALENCIA. DELEGACIÓN CONSERVACIÓN ÁREAS NATURALES 57

2.2.16 AY1.15 AYTO VALENCIA. DELEGACIÓN DE EMERGENCIA CLIMÁTICA 59

2.2.17 AY1.16 AYTO VALENCIA. DELEGACIÓN DE ESPACIO PÚBLICO 61

2.2.18 AY1.17 AYTO VALENCIA. DELEGACIÓN DE MOVILIDAD SOSTENIBLE 63

2.2.19 AY2. AYUNTAMIENTO DE ALBORAIA 65

2.2.20 AY3. AYUNTAMIENTO DE TAVERNES BLANQUES 67

2.2.21 AY4. AYUNTAMIENTO DE BONREPÒS I MIRAMBELL 69

2.2.22 AY5. AYUNTAMIENTO DE VINALESA 71

2.2.23 AY6. AYUNTAMIENTO DE MELIANA 73

2.2.24 AY7. AYUNTAMIENTO DE FOIOS 75

2.2.25 AY8. AYUNTAMIENTO DE ALBALAT DELS SORELLS 77

2.2.26 AY9. AYUNTAMIENTO DE MUSEROS 79

2.2.27 AY10. AYUNTAMIENTO DE MASSAMAGRELL 81

2.2.28 AY11. AYUNTAMIENTO DE RAFAELBUNYOL 83

2.2.29 AY12. AYUNTAMIENTO DE PUZOL 85

2.2.30 AY13. AYUNTAMIENTO DEL PUIG DE SANTA MARÍA 87

2.2.31 AY14. AYUNTAMIENTO DE LA POBLA DE FARNALS 89

2.2.32 AY15. AYUNTAMIENTO DE ALBUIXECH 91

2.2.33 AY16. AYUNTAMIENTO DE MASSALFASSAR 93

2.2.34 AY17. AYUNTAMIENTO DE SAGUNTO 95

2.2.35 AY18. AYUNTAMIENTO DE PETRES 97

2.2.36 AY19. AYUNTAMIENTO DE FAURA 99

2.2.37 AY20. AYUNTAMIENTO DE QUARTELL 101

2.2.38 AY21. AYUNTAMIENTO DE BENAVITES 103

2.2.39 AY22. AYUNTAMIENTO DE ALMENARA 105

2.2.40 AY23. AYUNTAMIENTO DE LA LLOSA 107

2.2.41 AY24. AYUNTAMIENTO DE CHILCHES 109

2.2.42 AY25. AYUNTAMIENTO DE MONCOFA 111

2.2.43 AY26. AYUNTAMIENTO DE LA VALL DE UIXÓ 113

2.2.44 AY27. AYUNTAMIENTO DE NULES 115

2.2.45 AY28. AYUNTAMIENTO DE VILAVELLA 117

2.2.46 AY29. AYUNTAMIENTO DE ALQUERIES 119

2.2.47 AY30. AYUNTAMIENTO DE BURRIANA 121

2.2.48 AY31. AYUNTAMIENTO DE VILA-REAL 123

2.2.49 AY32. AYUNTAMIENTO DE ALMASSORA 125

2.2.50 AY33.0. AYUNTAMIENTO DE CASTELLÓN DE LA PLANA 127

2.2.51 AY33.1. AYTO DE CASTELLÓN. CONCEJALÍA DE CULTURA 129

2.2.52 AY33.2. AYTO DE CASTELLÓN. CONCEJALÍA DE TRANSICIÓN ECOLÓGICA 131

2.2.53 AY33.3. AYTO DE CASTELLÓN. CONCEJALÍA DE OBRAS Y PROYECTOS URBANÍSTICOS 133

2.2.54 AY33.5. AYTO DE CASTELLÓN. CONCEJALÍA DE EQUIPAMIENTOS Y SERVICIOS 135

2.2.55 AY33.6. AYTO DE CASTELLÓN. CONCEJALÍA DE MOVILIDAD SOSTENIBLE 137

2.2.56 AY33.7. AYTO DE CASTELLÓN. CONCEJALÍA DE URBANISMO 139

2.3 JUSTIFICANTES REGISTRO DE SALIDA. SERVICIOS AFECTADOS 141

2.3.1 SA1 ENAGAS 144

2.3.2 SA2 GAS NATURAL CEGAS 146

2.3.3 SA3 NATURGY IBERIA S.A. ... *148*
2.3.4 SA4 REPSOL ... *150*
2.3.5 SA5 COMPAÑÍA LOGÍSTICA DE HIDROCARBUROS ... *152*
2.3.6 SA6 RED ELÉCTRICA DE ESPAÑA ... *154*
2.3.7 SA7 IBERDROLA ... *156*
2.3.8 SA8 GLOBAL OMNIUM – AGUAS DE VALENCIA ... *158*
2.3.9 SA9 FACSA ... *160*
2.3.10 SA10 EPSAR ... *162*
2.3.11 SA11 EMSHI ... *164*
2.3.12 SA12 EMIVASA ... *166*
2.4 JUSTIFICANTES REGISTRO DE SALIDA. ADMINISTRACIÓN ESTATAL ... 168
2.4.1 AGE1 CONFEDERACIÓN HIDROGRÁFICA DEL JÚCAR. COMISARÍA DE AGUAS ... *171*
2.4.2 AGE2 CONFEDERACIÓN HIDROGRÁFICA DEL JÚCAR. DIRECCIÓN TÉCNICA ... *173*
2.4.3 AGE3 CONFEDERACIÓN HIDROGRÁFICA DEL JÚCAR. PLANIFICACIÓN HIDROGRÁFICA ... *175*
2.4.4 AGE4 MINISTERIO PARA LA TRANSICIÓN ECOLÓGICA Y EL RETO DEMOGRÁFICO ... *177*
2.4.5 AGE5 SUBDIRECCIÓN GENERAL DE DOMINIO PÚBLICO MARÍTIMO-TERRESTRE ... *179*
2.4.6 AGE6 DEMARCACIÓN DE CARRETERAS DEL ESTADO EN VALENCIA ... *181*
2.4.7 AGE7 UNIDAD DE CARRETERAS DEL ESTADO EN CASTELLÓN ... *183*
2.4.8 AGE8 DIRECCIÓN GENERAL DE CALIDAD Y EVALUACIÓN AMBIENTAL ... *185*
2.4.9 AGE9 DIRECCIÓN GENERAL BIODIVERSIDAD, BOSQUES Y DESERTIZACIÓN ... *187*
2.4.10 AGE10 GERENCIA TERRITORIAL DE CATASTRO ... *189*
2.5 JUSTIFICANTES REGISTRO DE SALIDA. ADMINISTRACIÓN AUTONÓMICA ... 191
2.5.1 AAut1 FERROCARRILS DE LA GENERALITAT VALENCIANA ... *194*
2.5.2 AAut2 DIRECCIÓN GENERAL DE OBRAS PÚBLICAS, TRANSPORTES Y MOVILIDAD SOSTENIBLE ... *196*
2.5.3 AAut3 DIRECCIÓN GENERAL DEL MEDIO NATURAL Y DE EVALUACIÓN AMBIENTAL ... *198*
2.5.4 AAut4 DIRECCIÓN GENERAL DEL AGUA ... *200*
2.5.5 AAut5 DIRECCIÓN GENERAL DE CULTURA Y PATRIMONIO ... *202*
2.5.6 AAut6 DIPUTACIÓN DE VALENCIA. ÁREA DE CARRETERAS E INFRAESTRUCTURAS ... *204*
2.5.7 AAut7 DIPUTACIÓN DE CASTELLÓN. ÁREA DE CARRETERAS E INFRAESTRUCTURAS ... *206*
2.5.8 AAut8 DIRECCIÓN GENERAL DE POLÍTICA TERRITORIAL Y PAISAJE ... *208*
3. DOCUMENTACIÓN RECIBIDA ... 210
3.1 DOCUMENTACIÓN RECIBIDA. AYUNTAMIENTOS ... 211
3.1.1 AY1.06 AYUNTAMIENTO DE VALENCIA. SERVICIO DE JARDINERÍA Y PAISAJE. ... *212*
3.1.2 AY1.08 AYUNTAMIENTO DE VALENCIA. ALUMBRADO PÚBLICO. ... *214*
3.1.3 AY1.14 AYUNTAMIENTO DE VALENCIA. DELEGACIÓN CONSERVACIÓN ÁREAS NATURALES Y DEVESA-ALBUFERA. ... *219*
3.1.4 AY1.15 AYUNTAMIENTO DE VALENCIA. DELEGACIÓN DE EMERGENCIA CLIMÁTICA Y TRANSICIÓN ENERGÉTICA. ... *221*
3.1.5 AY02 AYUNTAMIENTO DE ALBORAYA ... *226*
3.1.6 AY03 AYUNTAMIENTO DE TAVERNES BLANQUES ... *234*
3.1.7 AY05 AYUNTAMIENTO DE VINALESA ... *236*
3.1.8 AY09 AYUNTAMIENTO DE MUSEROS ... *241*
3.1.9 AY11 AYUNTAMIENTO DE RAFELBUNYOL ... *246*
3.1.10 AY16 AYUNTAMIENTO DE MASSALFASSAR ... *254*
3.1.11 AY17 AYUNTAMIENTO DE SAGUNTO ... *256*
3.1.12 AY19 AYUNTAMIENTO DE FAURA ... *271*
3.1.13 AY20 AYUNTAMIENTO DE QUARTELL ... *276*
3.1.14 AY23 AYUNTAMIENTO DE LA LLOSA ... *278*
3.1.15 AY24 AYUNTAMIENTO DE CHILCHES ... *280*
3.1.16 AY26 AYUNTAMIENTO DE LA VALL D'UIXÓ ... *284*
3.1.17 AY30 AYUNTAMIENTO DE BURRIANA ... *286*
3.1.18 AY31 AYUNTAMIENTO DE VILA REAL ... *290*
3.1.19 AY32 AYUNTAMIENTO DE ALMASSORA ... *294*
3.2 DOCUMENTACIÓN RECIBIDA. SERVICIOS AFECTADOS ... 302
3.2.1 S6 RED ELÉCTRICA DE ESPAÑA ... *303*
3.2.2 S7 IBERDROLA ... *308*
3.2.3 S8 GLOBAL OMNIUM – AGUAS DE VALENCIA ... *312*
3.2.4 S9 FACSA ... *317*
3.2.5 S10 EPSAR ... *320*
3.2.6 S11 EMSHI ... *328*
3.2.7 S14 ACEQUIA ROBELLA ... *333*
3.2.8 S17 TELEFONICA ... *334*
3.2.9 S24 UNIVERSIDAD POLITÉCNICA DE VALENCIA ... *336*
3.2.10 S19 CORREOS TELECOM ... *347*
3.2.11 S20 ORANGE ... *360*
3.2.12 S26 SINDICATO DE RIEGOS DE CASTELLÓN ... *374*
3.3 DOCUMENTACIÓN RECIBIDA. ADMINISTRACIÓN ESTATAL ... 376
3.3.1 AGE2 MITECO. CHJ- DIRECCIÓN TÉCNICA ... *377*
3.3.2 AGE5 MITECO. SDG DOMIIO PÚBLICO MARÍTIMO-TERRESTRE ... *382*

3.3.3 AGE9 MITECO. DG BIODIVERSIDAD, BOSQUES Y DESERTIFICACIÓN.....385
3.3.4 AGE10 GERENCIA TERRITORIAL DE CATASTRO 389
3.4 DOCUMENTACIÓN RECIBIDA. ADMINISTRACIÓN AUTONÓMICA 391
3.4.1 AAUT1 FERROCARRILS DE LA GENERALITAT VALENCIANA.....392
3.4.2 AAUT2 CONSELLERÍA DE POLÍTICA TERRITORIAL, OBRAS PÚBLICAS Y MOVILIDAD.....395
3.4.3 AAUT6 DIPUTACIÓN DE VALENCIA. ÁREA DE INFRAESTRUCTURAS.....400
3.4.4 AAUT7 DIPUTACIÓN DE CASTELLÓN. ÁREA DE INFRAESTRUCTURAS.....404
3.4.5 AAUT8 POLÍTICA Y TERRITORIAL Y PAISAJE (PATRICOVA) 408

1. OBJETO

El presente Anejo incluye todas las comunicaciones, solicitudes de información y contestaciones recibidas de los siguientes organismos:

- Ayuntamientos
- Empresas de Servicios
- Administración Estatal
- Administración Autonómica

1.1 RESUMEN DE COMUNICACIONES

A continuación, se incluyen las tablas resumen de las comunicaciones mantenidas, indicando el código de identificación, organismo, datos de contacto, fechas de solicitud y respuesta, y documentación recibida.

1.1.1 AYUNTAMIENTO. ADMINISTRACIÓN LOCAL

CÓDIGO	MODELO DE CARTA	ORGANISMO	DIRECCIÓN	TELÉFONO	PERSONA DE CONTACTO	e-MAIL	FECHA SOLICITUD	DOC/INF SOLICITADA	FECHA RESPUESTA	DOC/INF RECIBIDA
AY1	01	Ayuntamiento de Valencia	Plaça de l'Ajuntament, 1 46002 València, Valencia	963 525 478			10-02-2021	Planeamiento urbanístico vigente y emplazamiento de instalaciones urbanas (servicios) que pudieran verse afectadas (abastecimiento, saneamiento, etc.), así como información de montes y parajes naturales municipales.		
AY1.01	05	Ayuntamiento de Valencia. Delegación de Ciclo Integral del Agua	C/Alvaro de Bazán nº 10 46010 Valencia, Valencia	962 818 400			10-02-2021	Identificación de posibles instalaciones afectadas.		
AY1.02	05	Ayuntamiento de Valencia. Servicio de Prevención e Intervención en Emergencias	AV. PLATA, S/N 46013 Valencia, Valencia	962 084 910			10-02-2021	Identificación de posibles instalaciones afectadas.		
AY1.03	05	Ayuntamiento de Valencia. Patrimonio Histórico y Cultural	Plaça de l'Ajuntament, 1 46002 València, Valencia	962 085 133		regidoradecultura@valencia.es	10-02-2021	Identificación de posibles instalaciones afectadas.		
AY1.04	05	Ayuntamiento de Valencia. Servicio de Circulación y Transportes	Calle Amadeo de Saboya, 11 46010 Valencia, Valencia	963 525 478		scontroltrafico@valencia.es	10-02-2021	Identificación de posibles instalaciones afectadas.		
AY1.05	05	Ayuntamiento de Valencia. Oficina de información urbanística de planeamiento.	Calle Amadeo de Saboya, 11 46010 Valencia, Valencia	962 083 040		otiu@valencia.es	10-02-2021	Identificación de posibles instalaciones afectadas.		
AY1.06	05	Ayuntamiento de Valencia. Servicio de Jardinería y Paisaje	Calle Amadeo de Saboya, 11 46010 Valencia, Valencia	962 082 310	Cristina Martín Cruz	sjardineria@valencia.es	10-02-2021	Identificación de posibles instalaciones afectadas.	11-03-2021	Mail. Informe
AY1.07	05	Ayuntamiento de Valencia. Proyectos Urbanos	Gregorio Gea, 27 (PROP 1) 46009 Valencia, Valencia	012			10-02-2021	Identificación de posibles instalaciones afectadas.		
AY1.08	05	Ayuntamiento de Valencia. Alumbrado Público	Convent de Sant Francesc, 2, 7ª planta 46002 Valencia, Valencia	962 083 225	V. Hernández	vhernandez@valencia.es	10-02-2021	Identificación de posibles instalaciones afectadas.	01-03-2021	Planos en pdf por Wetransfer
AY1.09	05	Ayuntamiento de Valencia. Delegación de Gestión de Obras de Infraestructuras.	Calle Amadeo de Saboya, 11 Patio B 46010 Valencia, Valencia	962 085 304			10-02-2021	Identificación de posibles instalaciones, planes y proyectos afectados.		
AY1.10	05	Ayuntamiento de Valencia. Delegación de Planificación y Gestión Urbana.	Calle Amadeo de Saboya, 11 46010 Valencia, Valencia	962 085 362			10-02-2021	Identificación de posibles instalaciones, planes y proyectos afectados.		
AY1.11	05	Ayuntamiento de Valencia. Delegación de Patrimonio y Recursos Culturales.	Plaça de l'Ajuntament, 1 46002 València, Valencia	962 085 133			10-02-2021	Identificación de posibles instalaciones, planes y proyectos afectados.		
AY1.12	05	Ayuntamiento de Valencia. Delegación de Bienestar Animal.	Plaça de l'Ajuntament, 1 46002 València, Valencia	962 085 133			10-02-2021	Identificación de posibles instalaciones afectadas.		

CÓDIGO	MODELO DE CARTA	ORGANISMO	DIRECCIÓN	TELÉFONO	PERSONA DE CONTACTO	e-MAIL	FECHA SOLICITUD	DOC/INF SOLICITADA	FECHA RESPUESTA	DOC/INF RECIBIDA
AY1.13	05	Ayuntamiento de Valencia. Delegación de Calidad Acústica y del Aire.	Calle Amadeo de Saboya, 11 46010 Valencia, Valencia	962 085 252			11-02-2021	Identificación de posibles instalaciones afectadas.		
AY1.14	05	Ayuntamiento de Valencia. Delegación de Conservación de Áreas Naturales y Devesa-Albufera.	Plaça de l'Ajuntament, 1 46002 València, Valencia	962 085 170		coordinaciojardineria@valencia.es	11-02-2021	Identificación de posibles instalaciones afectadas.	04-03-2021	Registro de Entrada
AY1.15	05	Ayuntamiento de Valencia. Delegación de Emergencia Climática y Transición Energética.	Calle Amadeo de Saboya, 11 Patio A 46010 Valencia, Valencia	962 085 201	Josep Manuel Pérez Sánchez		11-02-2021	Identificación de posibles instalaciones afectadas.	22-03-2021	Mail. Notificación (SIN ADJUNTOS)
					Jose Villalba Ruiz				30-03-2021	Mail. Informe de la Sección de Agricultura y Huerta
AY1.16	05	Ayuntamiento de Valencia. Delegación de Espacio Público.	Plaça de l'Ajuntament, 1 46002 València, Valencia	962 085 255			11-02-2021	Identificación de posibles instalaciones afectadas.		
AY1.17	05	Ayuntamiento de Valencia. Delegación de Movilidad Sostenible e Infraestructuras de Transporte Público.	Calle Amadeo de Saboya, 11 46010 Valencia, Valencia	962 085 310			11-02-2021	Identificación de posibles instalaciones, planes y proyectos afectados.		
AY2	01	Ayuntamiento de Alboraia	Carrer Miraculosa, 17 46120 Alboraia, Valencia	963 171 700	Jose Lliso Burriel	j.lliso@alboraya.com	11-02-2021	Planeamiento urbanístico vigente y emplazamiento de instalaciones urbanas (servicios) que pudieran verse afectadas (abastecimiento, saneamiento, etc.), así como información de montes y parajes naturales municipales.	22-03-2021	Mail. Informe. Planos clasificación urbanística, servicios afectados, bienes de interés cultural y vías pecuarias.
AY3	01	Tavernes Blanques	Plaça de les Germanies, 1 46016 Tavernes Blanques, Valencia	961 853 267	Vicente Mateu Muro	tblanques_arq@gva.es	11-02-2021	Planeamiento urbanístico vigente y emplazamiento de instalaciones urbanas (servicios) que pudieran verse afectadas (abastecimiento, saneamiento, etc.), así como información de montes y parajes naturales municipales.	23-06-2021	Mail. Informe. Plano cartografía.
AY4	01	Bonrepòs i Mirambell	Plaça del Poble, 1 46131 Bonrepòs i Mirambell, Valencia	961 852 500			11-02-2021	Planeamiento urbanístico vigente y emplazamiento de instalaciones urbanas (servicios) que pudieran verse afectadas (abastecimiento, saneamiento, etc.), así como información de montes y parajes naturales municipales.		

CÓDIGO	MODELO DE CARTA	ORGANISMO	DIRECCIÓN	TELÉFONO	PERSONA DE CONTACTO	e-MAIL	FECHA SOLICITUD	DOC/INF SOLICITADA	FECHA RESPUESTA	DOC/INF RECIBIDA
AY5	01	Ayuntamiento de Vinalesa	Carrer la Fabrica, nº 1 46114 Vinalesa, Valencia	961 499 798	Oscar Terrasa Sales		11-02-2021	Planeamiento urbanístico vigente y emplazamiento de instalaciones urbanas (servicios) que pudieran verse afectadas (abastecimiento, saneamiento, etc.), así como información de montes y parajes naturales municipales.	31-03-2021	Mail. Informe del Arquitecto Municipal.
AY6	01	Ajuntamiento de Meliana	Plaça Major, 1 46133 Meliana, Valencia	961 490 065			11-02-2021	Planeamiento urbanístico vigente y emplazamiento de instalaciones urbanas (servicios) que pudieran verse afectadas (abastecimiento, saneamiento, etc.), así como información de montes y parajes naturales municipales.		
AY7	01	Ayuntamiento de Foios	Plaça del Poble, 1 46134 Foios, Valencia	961 491 110			11-02-2021	Planeamiento urbanístico vigente y emplazamiento de instalaciones urbanas (servicios) que pudieran verse afectadas (abastecimiento, saneamiento, etc.), así como información de montes y parajes naturales municipales.		
AY8	01	Ayuntamiento de Albalat dels Sorells	Plaça Castell, 2 46135 Albalat dels Sorells, Valencia	961 490 091			11-02-2021	Planeamiento urbanístico vigente y emplazamiento de instalaciones urbanas (servicios) que pudieran verse afectadas (abastecimiento, saneamiento, etc.), así como información de montes y parajes naturales municipales.		
AY9	01	Ayuntamiento de Museros	Plaça del Castell, 1 46136 Museros, Valencia	961 441 680	Fernando González-Moralejo Rausell		11-02-2021	Planeamiento urbanístico vigente y emplazamiento de instalaciones urbanas (servicios) que pudieran verse afectadas (abastecimiento, saneamiento, etc.), así como información de montes y parajes naturales municipales.	29/03/2021	Mail. Informe de los servicios técnicos municipales
AY10	01	Ayuntamiento de Massamagrell	Plaça de la Constitució, 12 46130 Massamagrell, Valencia	961 440 051			11-02-2021	Planeamiento urbanístico vigente y emplazamiento de instalaciones urbanas (servicios) que pudieran verse afectadas (abastecimiento, saneamiento, etc.), así como información de montes y parajes naturales municipales.		

CÓDIGO	MODELO DE CARTA	ORGANISMO	DIRECCIÓN	TELÉFONO	PERSONA DE CONTACTO	e-MAIL	FECHA SOLICITUD	DOC/INF SOLICITADA	FECHA RESPUESTA	DOC/INF RECIBIDA
AY11	01	Ayuntamiento de Rafelbunyol	Plaça de la Puríssima, 1 46138 Rafelbunyol, Valencia	961 410 100	Rosa María Fuentes Dueñas		11-02-2021	Planeamiento urbanístico vigente y emplazamiento de instalaciones urbanas (servicios) que pudieran verse afectadas (abastecimiento, saneamiento, etc.), así como información de montes y parajes naturales municipales.	11/03/2021	Mail. Informe de los servicios técnicos municipales
AY12	01	Ayuntamiento de Puzol	Plaça Sant Joan de la Ribera, s/n 46530 Puçol, Valencia	961 421 203			11-02-2021	Planeamiento urbanístico vigente y emplazamiento de instalaciones urbanas (servicios) que pudieran verse afectadas (abastecimiento, saneamiento, etc.), así como información de montes y parajes naturales municipales.		
AY13	01	Ayuntamiento de El Puig de Santa Maria	Plaça de l'Ajuntament, 1 46540 El Puig de Santa Maria, Valencia	961 470 003			11-02-2021	Planeamiento urbanístico vigente y emplazamiento de instalaciones urbanas (servicios) que pudieran verse afectadas (abastecimiento, saneamiento, etc.), así como información de montes y parajes naturales municipales.		
AY14	01	Ayuntamiento de La Pobla de Farnals	Plaça Sant Vicent Ferrer, 1 46139 La Pobla de Farnals, Valencia	961 441 252			11-02-2021	Planeamiento urbanístico vigente y emplazamiento de instalaciones urbanas (servicios) que pudieran verse afectadas (abastecimiento, saneamiento, etc.), así como información de montes y parajes naturales municipales.		
AY15	01	Ayuntamiento de Albuixech	Plaça de l'Ajuntament, 1 46550 Albuixec, Valencia	961 400 601			11-02-2021	Planeamiento urbanístico vigente y emplazamiento de instalaciones urbanas (servicios) que pudieran verse afectadas (abastecimiento, saneamiento, etc.), así como información de montes y parajes naturales municipales.		
AY16	01	Ayuntamiento de Massalfassar	Plaça de l'Església, 5 46560 Massalfassar, Valencia	961 400 401	Álvaro Montañés Fontestad		11-02-2021	Planeamiento urbanístico vigente y emplazamiento de instalaciones urbanas (servicios) que pudieran verse afectadas (abastecimiento, saneamiento, etc.), así como información de montes y parajes naturales municipales.	29-04-2021	Mail. Informe (NO ADJUNTO)

CÓDIGO	MODELO DE CARTA	ORGANISMO	DIRECCIÓN	TELÉFONO	PERSONA DE CONTACTO	e-MAIL	FECHA SOLICITUD	DOC/INF SOLICITADA	FECHA RESPUESTA	DOC/INF RECIBIDA
AY17	01	Ayuntamiento de Sagunto	Carrer Autonomia, 2 46500 Sagunt, Valencia	962 655 858	Cristina Fernández Navarro	cfernandez@globalomnium.com	11-02-2021	Planeamiento urbanístico vigente y emplazamiento de instalaciones urbanas (servicios) que pudieran verse afectadas (abastecimiento, saneamiento, etc.), así como información de montes y parajes naturales municipales.	04-03-2021	Mail. Aguas de Sagunto. Escrito salida, Planos y Pliegos
					Emilio Olmos Gimeno				25-03-2021	Mail. Informe municipal
AY18	01	Ayuntamiento de Petrés	Carrer Concepció, 1 46501 Petrés, Valencia	962 620 301			11-02-2021	Planeamiento urbanístico vigente y emplazamiento de instalaciones urbanas (servicios) que pudieran verse afectadas (abastecimiento, saneamiento, etc.), así como información de montes y parajes naturales municipales.		
AY19	01	Ayuntamiento de Faura	Plaza Enric Garcés, 1 46512 Faura, Valencia	962 600 004	Juan Jose Garrido Balaguer		11-02-2021	Planeamiento urbanístico vigente y emplazamiento de instalaciones urbanas (servicios) que pudieran verse afectadas (abastecimiento, saneamiento, etc.), así como información de montes y parajes naturales municipales.	21-03-2021	Mail. Informe. Planimetría (no adjunta).
AY20	01	Ayuntamiento de Quartell	Plaza de España, 3 46510 Quartell, Valencia	962 636 201	Rafael Torres Alegría	ayuntamiento@quartell.es	11-02-2021	Planeamiento urbanístico vigente y emplazamiento de instalaciones urbanas (servicios) que pudieran verse afectadas (abastecimiento, saneamiento, etc.), así como información de montes y parajes naturales municipales.	25-02-2021	Informe trazado ferroviario
AY21	01	Ayuntamiento de Benavites	Carrer Major, 5 46514 Benavites, Valencia	962 636 652			11-02-2021	Planeamiento urbanístico vigente y emplazamiento de instalaciones urbanas (servicios) que pudieran verse afectadas (abastecimiento, saneamiento, etc.), así como información de montes y parajes naturales municipales.		

CÓDIGO	MODELO DE CARTA	ORGANISMO	DIRECCIÓN	TELÉFONO	PERSONA DE CONTACTO	e-MAIL	FECHA SOLICITUD	DOC/INF SOLICITADA	FECHA RESPUESTA	DOC/INF RECIBIDA
AY22	01	Ayuntamiento de Almenara	Carrer de Colón, 2 12590 Almenara, Castellón	962 611 141			11-02-2021	Planeamiento urbanístico vigente y emplazamiento de instalaciones urbanas (servicios) que pudieran verse afectadas (abastecimiento, saneamiento, etc.), así como información de montes y parajes naturales municipales.		
AY23	01	Ayuntamiento de La Llosa	Plaça Espanya, 14 12591 La Llosa, Castellón	962 610 542	Joaquín José Llopis Casals		11-02-2021	Planeamiento urbanístico vigente y emplazamiento de instalaciones urbanas (servicios) que pudieran verse afectadas (abastecimiento, saneamiento, etc.), así como información de montes y parajes naturales municipales.	05-05-2021	Mail. Informe
AY24	01	Ayuntamiento de Chilches	Plaça Espanya, 5 12592 Chilches, Castellón	964 590 002	Victor Alcañiz Ayala		11-02-2021	Planeamiento urbanístico vigente y emplazamiento de instalaciones urbanas (servicios) que pudieran verse afectadas (abastecimiento, saneamiento, etc.), así como información de montes y parajes naturales municipales.	18/02/2021	Mail. Informe del Arquitecto Municipal
AY25	01	Ayuntamiento de Moncofa	Plaça de la Constitució, 1 12593 Moncofa, Castellón	964 580 421			11-02-2021	Planeamiento urbanístico vigente y emplazamiento de instalaciones urbanas (servicios) que pudieran verse afectadas (abastecimiento, saneamiento, etc.), así como información de montes y parajes naturales municipales.		
AY26	01	Ayuntamiento de La Vall de Uixó	Plaça del Centro, 1 12600 La Vall d'Uixó, Castellón	964 690 184	Elena Fernández Escrig	efernandez@lavallduixo.es	11-02-2021	Planeamiento urbanístico vigente y emplazamiento de instalaciones urbanas (servicios) que pudieran verse afectadas (abastecimiento, saneamiento, etc.), así como información de montes y parajes naturales municipales.	19-02-2021	Informe. Plano clasificación suelo.
AY27	01	Ayuntamiento de Nules	Plaza Mayor, 2 12520 Nules, Castellón	964 670 001			11-02-2021	Planeamiento urbanístico vigente y emplazamiento de instalaciones urbanas (servicios) que pudieran verse afectadas (abastecimiento, saneamiento, etc.), así como información de montes y parajes naturales municipales.		

CÓDIGO	MODELO DE CARTA	ORGANISMO	DIRECCIÓN	TELÉFONO	PERSONA DE CONTACTO	e-MAIL	FECHA SOLICITUD	DOC/INF SOLICITADA	FECHA RESPUESTA	DOC/INF RECIBIDA
AY28	01	Ayuntamiento de La Vilavella	Plaça de la Vila, 1 12526 La Vilavella, Castellón	964 677 448			11-02-2021	Planeamiento urbanístico vigente y emplazamiento de instalaciones urbanas (servicios) que pudieran verse afectadas (abastecimiento, saneamiento, etc.), así como información de montes y parajes naturales municipales.		
AY29	01	Ayuntamiento de Les Alqueríes	Plaza Mayor, 1 12539 Les Alqueries, Castellón	964 592 000			11-02-2021	Planeamiento urbanístico vigente y emplazamiento de instalaciones urbanas (servicios) que pudieran verse afectadas (abastecimiento, saneamiento, etc.), así como información de montes y parajes naturales municipales.		
AY30	01	Ayuntamiento de Burriana	Plaza Mayor, 1 12530, Burriana, Castellón	964 510 062	María José Safont Melchor	oac@burriana.es	11-02-2021	Planeamiento urbanístico vigente y emplazamiento de instalaciones urbanas (servicios) que pudieran verse afectadas (abastecimiento, saneamiento, etc.), así como información de montes y parajes naturales municipales.	05-03-2021	Mail. Informe de alcaldía sobre afecciones.
AY31	01	Ayuntamiento de Vila-Real	Plaça Major, S/N 12540 Vila-real, Castellón	964 547 000	Emilio M. Obiol Menero		11-02-2021	Planeamiento urbanístico vigente y emplazamiento de instalaciones urbanas (servicios) que pudieran verse afectadas (abastecimiento, saneamiento, etc.), así como información de montes y parajes naturales municipales.	31/03/2021	Mail. Informe del Técnico Municipal.
AY32	01	Ayuntamiento de Almassora	Plaça Pere Cornell, 1 12550 Almassora, Castellón	964 560 001	Chelo Simó	csimo@almassora.es	11-02-2021	Planeamiento urbanístico vigente y emplazamiento de instalaciones urbanas (servicios) que pudieran verse afectadas (abastecimiento, saneamiento, etc.), así como información de montes y parajes naturales municipales.	05-03-2021	Mail. Justificante de entrada. Documentación de afecciones.
AY33	01	Ayuntamiento de Castellón de la Plana	Plaça Major, 1 12001 Castelló de la Plana, Castellón	964 355 100	Consuelo Leal Jimenez	conlea@castello.es	11-02-2021	Planeamiento urbanístico vigente y emplazamiento de instalaciones urbanas (servicios) que pudieran verse afectadas (abastecimiento, saneamiento, etc.), así como información de montes y parajes naturales municipales.	24-02-2021	Listado pozos red saneamiento. Plano dwg con servicios.
AY33.01	05	Ayuntamiento de Castellón de la Plana. Concejalía de Cultura, Patrimonio Cultural y Museos.	Plaça Major, 1 12001 Castelló de la Plana, Castellón	964 355 100			11-02-2021	Identificación de posibles instalaciones afectadas.		

CÓDIGO	MODELO DE CARTA	ORGANISMO	DIRECCIÓN	TELÉFONO	PERSONA DE CONTACTO	e-MAIL	FECHA SOLICITUD	DOC/INF SOLICITADA	FECHA RESPUESTA	DOC/INF RECIBIDA
AY33.02	05	Ayuntamiento de Castellón de la Plana. Concejalía de Transición Ecológica.	Plaça Major, 1 12001 Castelló de la Plana, Castellón	965 355 100			11-02-2021	Identificación de posibles instalaciones afectadas.		
AY33.03	05	Ayuntamiento de Castellón de la Plana. Concejalía de Obras y Proyectos Urbanos.	Plaça Major, 1 12001 Castelló de la Plana, Castellón	966 355 100			11-02-2021	Identificación de posibles instalaciones, planes y proyectos afectados.		
AY33.04	05	Ayuntamiento de Castellón de la Plana. Concejalía de Infraestructura verde.	Plaça Major, 1 12001 Castelló de la Plana, Castellón	967 355 100			11-02-2021	Identificación de posibles instalaciones, planes y proyectos afectados.		
AY33.05	05	Ayuntamiento de Castellón de la Plana. Concejalía de Equipamientos y servicios.	Plaça Major, 1 12001 Castelló de la Plana, Castellón	968 355 100			11-02-2021	Identificación de posibles instalaciones, planes y proyectos afectados.		
AY33.06	05	Ayuntamiento de Castellón de la Plana. Concejalía de Movilidad Sostenible y Uso del Espacio Público.	Plaça Major, 1 12001 Castelló de la Plana, Castellón	969 355 100			11-02-2021	Identificación de posibles instalaciones, planes y proyectos afectados.		
AY33.07	05	Ayuntamiento de Castellón de la Plana. Concejalía de Urbanismo.	Plaça Major, 1 12001 Castelló de la Plana, Castellón	970 355 100			11-02-2021	Identificación de posibles instalaciones, planes y proyectos afectados.		

1.1.2 SERVICIOS

CÓDIGO	MODELO DE CARTA	ORGANISMO	DIRECCIÓN	TELÉFONO	PERSONA DE CONTACTO	e-MAIL	FECHA SOLICITUD	DOC/INF SOLICITADA	FECHA RESPUESTA	DOC/INF RECIBIDA
S1	04	ENAGAS	Paseo de los Olmos, 19, 28005 Madrid	902 443 700			11-02-2021	Identificación de posibles instalaciones afectadas.		
S2	04	GAS NATURAL - CEGAS	Avenida Cardenal Benlloch, 67, 5, 46021 Valencia, Valencia	900 100 252			11-02-2021	Identificación de posibles instalaciones afectadas.		
S3	04	NATURGY IBERIA S.A.	Avenida San Luis, 77, 28033 Madrid	900 100 251			11-02-2021	Identificación de posibles instalaciones afectadas.		
S4	04	REPSOL	Calle Mendez Alvaro, 44, Madrid, 28045 Madrid	917 538 100			11-02-2021	Identificación de posibles instalaciones afectadas.		
S5	04	COMPAÑÍÍA LOGÍSTICA DE HIDROCARBUROS	Calle Titán, 13, 28045 Madrid, Madrid	917 746 000			11-02-2021	Identificación de posibles instalaciones afectadas.		
S6	04	RED ELÉCTRICA DE ESPAÑA (REE)	Avenida de Aragón, 30 Edificio Europa, Planta 14J, 46021 Valencia, Valencia	963 392 655	Elena Maria Nogueroles Laguía		11-02-2021	Identificación de posibles instalaciones afectadas.	23-04-2021	Mail. Informe.
S7	04	IBERDROLA	Edificio Aqua. Menorca, 19 Planta 13 46023 Valencia, Valencia	963 510 722	Fernando Vázquez		11-02-2021	Identificación de posibles instalaciones afectadas.	09-03-2021	Carta. Remiten a INKOLAN.
S8	04	GLOBAL OMNIUM/AGUAS DE VALENCIA	Gran Vía Marqués del Turia, 19, 46005 València, Valencia	963 860 638		registroelectronico@globalomnium.com	11-02-2021	Identificación de posibles instalaciones afectadas.	13-04-2021	Mail. Informe.
S9	04	FACSA	C / Mayor nº 82-84, 12001 Castellón, Castellón	964 221 008	Iñaki Elorza Pinilla	ielorza@facsa.com	11-02-2021	Identificación de posibles instalaciones afectadas.	12-03-2021	Mail. Plano con afecciones y especificaciones.
S10	04	EPSAR (Entidad Pública de Saneamiento de Aguas Residuales de la Comunidad Valenciana)	C/Alvaro de Bazán nº 10, 46010 Valencia, Valencia	961 818 400	Carlos Domínguez Domínguez		11-02-2021	Identificación de posibles instalaciones afectadas.	28-05-2021	Mail. Informe. CD con datos NO ADJUNTO.
S11	04	EMSHI (Entidad Metropolitana de Servicios Hidráulicos)	Plaza del Ayuntamiento, 9 Planta 3ª 46002 Valencia, Valencia	963 534 390	José Antonio Martínez Beltrán	info@emshi.gob.es	11-02-2021	Identificación de posibles instalaciones afectadas.	14-04-2021	Mail. Informe.
S12	04	EMIVASA (Empresa Mixta Valenciana de Aguas, S.A.)	Avenida del Reino de Valencia, 28 46005 Valencia, Valencia	963 860 600			11-02-2021	Identificación de posibles instalaciones afectadas.		
S13	04	Ciclo Integral del Agua	Álvaro de Bazán nº 10, 46010 Valencia, Valencia	962 818 400			11-02-2021	Identificación de posibles instalaciones afectadas.		
S14	04	Comunidad de Regantes Acequia de Robella	Reina Doña Germana, 6 46006 Valencia, Valencia	963 746 562	José Gimeno Navarro		11-02-2021	Identificación de posibles instalaciones afectadas.	19-04-2021	Mail. Informe.
S15	04	Comunidad de Regantes Acequia de Mestalla	Náquera 8, 2º, 3ª 46003 Valencia, Valencia	963 911 601		mestalla@telefonica.net	11-02-2021	Identificación de posibles instalaciones afectadas.		

CÓDIGO	MODELO DE CARTA	ORGANISMO	DIRECCIÓN	TELÉFONO	PERSONA DE CONTACTO	e-MAIL	FECHA SOLICITUD	DOC/INF SOLICITADA	FECHA RESPUESTA	DOC/INF RECIBIDA
S16	04	Comunidad de Regantes Acequia de Rascanya	Plaza Constitución, 19 46120 Alboraya, Valencia	961 860 002			11-02-2021	Identificación de posibles instalaciones afectadas.		
S17	04	TELEFÓNICA DE ESPAÑA	Avenida del Puerto, 19, 46021 VALENCIA	900 504 574		variaciones_y_asesoramientos@telefonica.com	11-02-2021	Identificación de posibles instalaciones afectadas.	12-03-2021	Mail. Informe.
S18	04	VODAFONE-ONO	Carrer de l'Antiga Senda d'En Senent, 9, 46023 València, Valencia	607 123 000			11-02-2021	Identificación de posibles instalaciones afectadas.		
S19	04	CORREOS TELECOM	Calle del Conde de Peñalver, 19 Bis, 28006 Madrid, Madrid	913 531 750	Agustín Peña Tébar	agustin.pena@correostelecom.com	11-02-2021	Identificación de posibles instalaciones afectadas.	03-03-2021	Mail. Catálogo, plano y procedimiento.
S20	04	ORANGE-JAZZTEL	Paseo del Club Deportivo 1, Parque Empresarial La Finca, Edificio 8, 28223 Pozuelo de Alarcón, Madrid	912 521 200	Servicios afectados de ORANGE	ssaaorange@elecnor.es	11-02-2021	Identificación de posibles instalaciones afectadas.	12-03-2021	Mail. Planos con afecciones.
S21	04	BRITISH TELECOM	Calle Isabel Colbrand, 6 Bajo Edificio Licasa, 28050 Madrid, Madrid	912 706 600			11-02-2021	Identificación de posibles instalaciones afectadas.		
S22	04	COLT TELECOM	Calle d'Espinosa 8, 46008 Valencia, Valencia	900 800 607			11-02-2021	Identificación de posibles instalaciones afectadas.		
S23	04	UNI2	Calle José Ortega y Gasset, 100 (Edificio Lista 100), 28006 Madrid, Madrid	902 011 414			11-02-2021	Identificación de posibles instalaciones afectadas.		
S24	04	UNIVERSIDAD POLITÉCNICA DE VALENCIA	Camí de Vera, s/n, 46022 Valencia, Valencia	963 877 000	Luis Hernández Escrig	lhernae@upvnet.upv.es	11-02-2021	Identificación de posibles instalaciones afectadas.	16-03-2021	Mail. Informe y vínculo para descarga de ficheros.
S25	04	UNIVERSIDAD DE VALENCIA	Carrer de la Universitat, 2, 46003 Valencia, Valencia				11-02-2021	Identificación de posibles instalaciones afectadas.		
S26	04	Comunidad de Regantes de Castellón	Av. Virgen del Lidón, 16 12003 Castellón	964 220 039	Carlos	info@sindicatoriegoscastellon.es	17-02-2021	Identificación de posibles instalaciones afectadas.	02-03-2021	Mail.

1.1.3 ADMINISTRACIÓN ESTATAL

CÓDIGO	MODELO DE CARTA	ORGANISMO	DIRECCIÓN	TELÉFONO	PERSONA DE CONTACTO	e-MAIL	FECHA SOLICITUD	DOC/INF SOLICITADA	FECHA RESPUESTA	DOC/INF RECIBIDA
AGE1	03	Ministerio para la Transición Ecológica y el Reto Demográfico. Confederación Hidrográfica del Júcar - Comisaría de Aguas	Av. de Blasco Ibáñez, 48, 46010 València, Valencia	963 938 969			10-02-2021	Criterios de dimensionamiento de obras de drenaje, cruces con grandes cauces, dominio público y zonas de inundación.		
AGE2	03	Ministerio para la Transición Ecológica y el Reto Demográfico. Confederación Hidrográfica del Júcar - Dirección Técnica	Av. de Blasco Ibáñez, 48, 46010 València, Valencia	963 938 909	Diego Irles Rocamora		10-02-2021	Criterios de dimensionamiento de obras de drenaje, cruces con grandes cauces, dominio público y zonas de inundación.	20-04-2021	Mail. Informe
AGE3	03	Ministerio para la Transición Ecológica y el Reto Demográfico. Confederación Hidrográfica del Júcar - Planificación Hidrológica	Av. de Blasco Ibáñez, 48, 46010 València, Valencia	963 938 926			10-02-2021	Criterios de dimensionamiento de obras de drenaje, cruces con grandes cauces, dominio público y zonas de inundación.		
AGE4	02	Ministerio para la Transición Ecológica y el Reto Demográfico	Plaza San Juan de la Cruz, s/n 28071 Madrid, Madrid	915 976 000 (Centralita)			10-02-2021	Información sobre la normativa de tramitación.		
AGE5	03	Ministerio para la Transición Ecológica y el Reto Demográfico. Subdirección General de Dominio Público Marítimo-Terrestre	Plaza San Juan de la Cruz, s/n 28071 Madrid, Madrid	915 976 000 (Centralita)	Ainhoa Pérez Puyol		10-02-2021	Información sobre el dominio público terrestre en toda la franja de actuación.	25-03-2021	Mail. Informe
AGE6	03	Ministerio de Transportes, Movilidad y Agenda Urbana. Demarcación De Carreteras del Estado en Valencia	Joaquín Ballester, 39, 46009 Valencia, Valencia	963 079 400			10-02-2021	Información sobre infraestructuras de su competencia.		
AGE7	03	Ministerio de Transportes, Movilidad y Agenda Urbana. Unidad De Carreteras del Estado en Castellón	Ronda Mijares, 114 Entresuelo, 12002 Castellón, Castellón	964 220 554			10-02-2021	Información sobre infraestructuras de su competencia.		
AGE8	02	Ministerio para la Transición Ecológica y el Reto Demográfico. Dirección General de Calidad y Evaluación Ambiental	Plaza San Juan de la Cruz, s/n 28071 Madrid, Madrid	915 976 000 (Centralita)			10-02-2021	Información detallada referente a las diferentes variables ambientales que confluyen en la zona objeto de estudio.		
AGE9	02	Ministerio para la Transición Ecológica y el Reto Demográfico. Dirección General de Biodiversidad, Bosques y Desertificación	Plaza San Juan de la Cruz, s/n 28071 Madrid, Madrid	915 976 000 (Centralita)	Miguel Aymerich Huyghues-Despointes	buzon-bdatos@miteco.es	10-02-2021	Información detallada referente a las diferentes variables ambientales que confluyen en la zona objeto de estudio.	04-03-2021	Mail. Enlace para descarga de documentación.
AGE10	03	Ministerio de Hacienda. Gerencia Territorial de Catastro	Calle Roger de Lauria, 24-26 46071 Valencia, Valencia	963 982 900	Rafael Sierra Requena	rafael.sierra@catastro.hacienda.gob.es	10-02-2021	Información sobre la normativa de tramitación.	22-02-2021	Instrucciones para la solicitud.

1.1.4 ADMINISTRACIÓN AUTONÓMICA

CÓDIGO	MODELO DE CARTA	ORGANISMO	DIRECCIÓN	TELÉFONO	PERSONA DE CONTACTO	e-MAIL	FECHA SOLICITUD	DOC/INF SOLICITADA	FECHA RESPUESTA	DOC/INF RECIBIDA	PLANOS ADJUNTOS
AAut1	03	Conselleria de Política Territorial, Obras Públicas y Movilidad. Ferrocarrils de la Generalitat Valenciana	Partida de Xirivelleta, s/n 46014 Valencia, Valencia	961 924 000	Jose Tomas Cebrian	explotacion_fgv@gva.es	10-02-2021	Información sobre infraestructuras y servicios dentro de la zona de estudio, correspondientes a FGV.	16-03-2021	Mail. Informe	
AAut2	03	Conselleria de Política Territorial, Obras Públicas y Movilidad. Dirección General de Obras Públicas, Transportes y Movilidad Sostenible	C/ Democràcia, 77 46018 Valencia, Valencia	963 866 000	Nieves Hernández Mañez		10-02-2021	Información sobre infraestructuras de las carreteras autonómicas de su competencia dentro de la zona de estudio.	14-04-2021	Mail. Informe	
AAut3	02	Conselleria de Agricultura, Desarrollo Rural, Emergencia Climática y Transición Ecológica. Dirección General del Medio Natural y de Evaluación Ambiental	C/Gregorio Gea, 27 46009 Valencia, Valencia	963 866 000			10-02-2021	Información sobre espacios naturales y biodiversidad, gestión forestal y vías pecuarias, caza y gestión de parques naturales.			
AAut4	03	Conselleria de Agricultura, Desarrollo Rural, Emergencia Climática y Transición Ecológica. Dirección General del Agua	C/Gregorio Gea, 27 46009 Valencia, Valencia	963 866 000			10-02-2021	Información sobre espacios naturales y biodiversidad y gestión de cauces.			
AAut5	03	Conselleria de Educación, Cultura y Derporte. Dirección General de Cultura y Patrimonio	Av. de Campanar, 32, 46015 València, Valencia	963 175 202			10-02-2021	Información sobre Patrimonio Cultural			
AAut6	03	Diputación de Valencia. Área de Infraestructuras.	C/ Hugo de Moncada, nº 9, 46010 Valencia	963 882 525	Andrés Costa Catalán		10-02-2021	Información sobre infraestructuras de las carreteras de su competencia dentro de la zona de estudio.	22-03-2021		
AAut7	03	Diputación de Castellón. Área de carreteras e infraestructuras.	Plaza de las Aulas, 7 12001 Castellón de la Plana, Castellón	964 359 657	Vicente Gascó Boters	carreteras@dipcas.es	10-02-2021	Información sobre infraestructuras de las carreteras de su competencia dentro de la zona de estudio.	26-04-2021	Mail. Informe	
AAut8	03	Conselleria de Política Territorial, Obras Públicas y Movilidad. Dirección General de Política Territorial y Paisaje.	C/ Democràcia, 77 46018 Valencia, Valencia	964 866 000	Fuensanta Artes Mahiques		18-02-2021	Información sobre Planes y Proyectos en la zona afectada.	23-04-2021	Mail. Informe	

1.1.5 AUTORIDAD PORTUARIA

CÓDIGO	MODELO DE CARTA	ORGANISMO	DIRECCIÓN	TELÉFONO	PERSONA DE CONTACTO	e-MAIL	FECHA SOLICITUD	DOC/INF SOLICITADA	FECHA RESPUESTA	DOC/INF RECIBIDA	PLANOS ADJUNTOS
AP01	06	Ministerio de Transportes, Movilidad y Agenda Urbana. Autoridad Portuaria de Castellón	Muelle Serrano Lloberes, s/n 12100 Grao Castellón, Castellón	964 281 140				Información sobre infraestructuras y servicios dentro de la zona de estudio, correspondientes a FGV.			

2. DOCUMENTACIÓN ENVIADA

2.1 IMPRESOS DE ADMISIÓN PARA RELACIONES DE CERTIFICADOS

CORREOS

IMPRESOS DE ADMISIÓN
PARA RELACIONES DE CERTIFICADOS

Oficina de Admisión			Sello de fechas
Nombre	SUBDIRECCIÓN GENERAL DE PLANIFICACIÓN FERROVIARIA Plaza Sagrados Corazones, 7 - Despacho 206 -28036 - MADRID		
NIF / CIF		*****AREA 1 ******	
		nº certificados 24/01/1900	

Nº	Destinatario	C.P.	Modalidad*	Código de barras
1	REPSOL	28045	AR	CD 03303771851
2	EPSAR	46010	AR	CD 03303771852
3	EMSHI	46002	A R	CD 03303771853
4	EMIVASA	46005	A R	CD 03303771854
5	SINDICATO DE RIEGOS DE CASTELLON	12003	A R	CD 03303771855
6	COMUN.REGAANTES ACEQUIA ROVELLA	46006	A R	CD 03303771856
7	COMUN.REGANTES ACEQUIA MESTALLA	46003	A R	CD 03303771869
8	COMUN.REGANTES ACEQUIA RASCANYA	46120	A R	CD 03303771870
9	TELEFONICA DE ESPAÑA	46021	A R	CD 03303771871
10	VODAFONE-ONO	46023	A R	CD 03303771872
11	CORREOS TELECOM	28006	A R	CD 03303771873
12	ORANGE-JAZZTEL	28223	A R	CD 03303771874
13	BRITSH TELECOM	28050	A R	CD 03303771857
14	COLT TELECOM	46008	A R	CD 03303771858
15	UNI2	28006	A R	CD 03303771859
16	UNIVERSIDAD POLITECNICA VALENCIA	46022	A R	CD 03303771860
17	UNIVERSITAT VALENCIA	46003	A R	CD 03303771861
18	FERROCARRILES GENERALITAT VALENCIANA	46014	A R	CD 03303771862
19	D G OBRA PUBLICAS VALENCIA	46018	AR	CD 03303771863
20	D G MEDIO NATURAL Y EV.AMB. VALENCIA	46009	AR	CD 03303771864
21	D G AGUA VALENCIA	46009	AR	CD 03303771865
22	D G CULTURA Y PATRIMONIO VALENCIA	46015	AR	CD 03303771866
23	DIPUTACION CASTELLON .AREA CARRETERAS	12001	AR	CD 03303771867
24	DIPUTACION VALENCIA AREA CARRETERAS	46010	AR	CD 03303771868

SECRETARÍA GENERAL DE INFRAESTRUCTURAS
SUBDIRECCIÓN GENERAL DE PLANIFICACIÓN FERROVIARIA
ÁREA 1
Plaza Sagrados Corazones, N.º 7
28036 MADRID

CORREOS

IMPRESOS DE ADMISIÓN
PARA RELACIONES DE CERTIFICADOS

Oficina de Admisión			Sello de fechas
Nombre	SUBDIRECCIÓN GENERAL DE PLANIFICACIÓN FERROVIARIA Plaza Sagrados Corazones, 7 - Despacho 206 -28036 - MADRID		
NIF / CIF		*****AREA 1 ******	
		nº certificados 24/01/1900	

Nº	Destinatario	C.P.	Modalidad*	Código de barras
1	COMISARIA DE AGUAS. S.H.DEL JUCAR	46010	AR	CD 03303771827
2	C.H.JUCAR DIRECCION TECNICA	46010	AR	CD 03303771828
3	C.H. JUCAR PLANIFICACION HIDROLOGICA	46010	A R	CD 03303771829
4	GERENCIA TERRITORIAL DE CATASTRO VALENCIA	46071	A R	CD 03303771830
5	AYTO. VALENCIA CICLO INTEGRAL DEL AGUA	46010	A R	CD 03303771831
6	CONPAÑIA LOGISTICA DE HIDROCARBUROS	28045	A R	CD 03303771832
7	RED ELECTRICA DE ESPAÑA REE	46021	A R	CD 03303771833
8	IBERDROLA	46023	A R	CD 03303771834
9	FACSA	12001	A R	CD 03303771835
10	GLOBAL OMNIUM AGUAS DE VALEN CIA	46005	A R	CD 03303771836
11	AYTO VALENCIA EMERGENCIA CLIMATICA	46010	A R	CD 03303771837
12	AYTO VALENCIA ESPACIO PUBLICO	46002	A R	CD 03303771838
13	AYTO VALENCIA MOVILIDAD SOSTENIBLE	46010	A R	CD 03303771839
14	AYTO DE RAFAELBUYOL	46138	A R	CD 03303771840
15	AYTO DE PUZOL	46530	A R	CD 03303771841
16	AYTO CASTELLON CONC.CULTURA	12001	A R	CD 03303771842
17	AYTO CASTELLON CONC. TRANSIC.ECOLOG	12001	A R	CD 03303771843
18	AYTO DE CASTELLON CONC OBRAS Y PR	12001	A R	CD 03303771844
19	AYTO CASTELLON CONC EQUIPAMIENTOS	12001	AR	CD 03303771845
20	AYTO CASTELLON CONC MOVILIDAD SOSTENIBLE	12001	AR	CD 03303771846
21	AYTO CASTELLON CONC URBANISMO	12001	AR	CD 03303771847
22	ENAGAS	28005	AR	CD 03303771848
23	GAS NATURAL-CEGAS	46021	AR	CD 03303771849
24	NATURGY IBERICA SA	28033	AR	CD 03303771850

SECRETARÍA GENERAL DE INFRAESTRUCTURAS
SUBDIRECCIÓN GENERAL DE PLANIFICACIÓN FERROVIARIA
ÁREA 1
Plaza Sagrados Corazones, N.º 7
28036 MADRID

CORREOS

IMPRESOS DE ADMISIÓN
PARA RELACIONES DE CERTIFICADOS

Oficina de Admisión				Sello de fechas
Nombre	SUBDIRECCIÓN GENERAL DE PLANIFICACIÓN FERROVIARIA Plaza Sagrados Corazones, 7 - Despacho 206 -28036 - MADRID			
NIF / CIF		*****AREA 1 ******		
		nº certificados	13/01/1900	

Nº	Destinatario	C.P.	Modalidad*	Código de barras
1	AYTO VALENCIA SERVICIO PREVENCION EMERGENCIAS	46013	AR	CD 03303771814
2	AYTO VALENCIA PATRIMONIO HISTORICO	46002	AR	CD 03303771815
3	AYTO VALENCIA CIRCULACION Y TPTES	46010	A R	CD 03303771821
4	AYTO VALENCIA INFORMACION URBANISTICA DE PLANEAMIENTO	46010	A	CD 03303771822
5	AYTO VALENCIA JARDINERIA Y PAISAJE	46010	A R	CD 03303771823
6	AYTO VALENCIA PROYECTOS URBANOS	46009	A R	CD 03303771824
7	AYTO VALENCIA ALUMBRADO PUBLICO	46002	A R	CD 03303771825
8	AYTO VALENCIA GESTION OBRAS DE INFR	46010	A R	CD 03303771826
9	AYTO VALENCIA PLANIF. Y GESTION URB	46010	A R	CD 03303771816
10	AYTO VALENCIA PATRIMONIO Y RECURSOS CULTURALES	46002	A R	CD 03303771817
11	AYTO VALENCIA DELEG.BIENESTAR ANIMAL	46002	A R	CD 03303771818
12	AYTO VALENCIA CALIDAD ACUSTICA	46010	A R	CD 03303771819
13	AYTO VALENCIA CONSERVAC.AREAS NATURALES	46002	A R	CD 03303771820
14			A R	
15			A R	
16			A R	
17			A R	
18			A R	
19			AR	
20			AR	
21			AR	
22			AR	
23			AR	
24			AR	

SECRETARÍA GENERAL DE INFRAESTRUCTURAS
SUBDIRECCIÓN GENERAL DE PLANIFICACIÓN FERROVIARIA
ÁREA 1
Plaza Sagrados Corazones, N.º 7
28036 MADRID

CORREOS

MINUTA

IMPRESOS DE ADMISIÓN
PARA RELACIONES DE CERTIFICADOS

Oficina de Admisión				Sello de fechas
Nombre	SUBDIRECCIÓN GENERAL DE PLANIFICACIÓN FERROVIARIA Plaza Sagrados Corazones, 7 - Despacho 206 -28036 - MADRID			
NIF / CIF		*****AREA 1 ******		
		nº certificados	01/01/1900	

Nº	Destinatario	C.P.	Modalidad*	Código de barras
1	DIRECC.GRAL.POLITICA TERRIT.Y PAISAJE	46018	AR	CD 03303771875
2			AR	
3			A R	
4			A R	
5			A R	
6			A R	
7			A R	
8			A R	
9			A R	
10			A R	
11			A R	
12			A R	
13			A R	
14			A R	
15			A R	
16			A R	
17			A R	
18			A R	
19			AR	
20			AR	
21			AR	
22			AR	
23			AR	
24			AR	

SECRETARÍA GENERAL DE INFRAESTRUCTURAS
SUBDIRECCIÓN GENERAL DE PLANIFICACIÓN FERROVIARIA
ÁREA 1
Plaza Sagrados Corazones, N.º 7
28036 MADRID

2.2 JUSTIFICANTES REGISTRO DE SALIDA. AYUNTAMIENTOS

REGISTRO DE SALIDA
0000 - R. General

EA0043954:Subdirección General de Planificación Ferroviaria
(E05078201:Dirección General de Planificación y Evaluación de la Red Ferroviaria)
(E05065601:Ministerio de Transportes, Movilidad y Agenda Urbana)

Núm. pág.: 1

Día: 10-02-2021

Núm. de registro	F. Registro	Destino	Destinatario	Asunto	Nat.
202100000004728	10-02-2021	València (València/Valencia)	L01462508:Ayuntamiento de Valencia (LA9999999:Entidades Locales) (L01462508:Ayuntamiento de Valencia)	SOLICITUD DE INFORMACIÓN PARA LA REDACCIÓN DE ESTUDIOS INFORMATIVOS	SIR
202100000004731	10-02-2021	València (València/Valencia)	LA0007302:Dg Ciclo Integral del Agua (LA0006063:Área de Ecología Urbana, Emergéncia Climática y Transición Energética) (L01462508:Ayuntamiento de Valencia)	SOLICITUD DE INFORMACIÓN PARA LA REDACCIÓN DE ESTUDIOS INFORMATIVOS	RM
202100000004733	10-02-2021	València (València/Valencia)	LA0008656:Departamento de Bomber, Prevenci, Interven en Emergènc y Protección Civil (LA0006236:Dg Prevención y Extinción de Incendios; Policía Local; Protección Civil) (L01462508:Ayuntamiento de Valencia)	SOLICITUD DE INFORMACIÓN PARA LA REDACCIÓN DE ESTUDIOS INFORMATIVOS	RM
202100000004734	10-02-2021	València (València/Valencia)	LA0006278:Servicio de Patrimonio Histórico y Artístico (LA0006226:Dg Patrimonio y Recursos Culturales) (L01462508:Ayuntamiento de Valencia)	SOLICITUD DE INFORMACIÓN PARA LA REDACCIÓN DE ESTUDIOS INFORMATIVOS	RM
202100000004736	10-02-2021		MF0104519: Ayuntamiento de Valencia. Circulación y Transportes (MF9999999:TEMPORALES REGISTRO) (MF9999999:TEMPORALES REGISTRO)	SOLICITUD DE INFORMACIÓN PARA LA REDACCIÓN DE ESTUDIOS INFORMATIVOS	RM
202100000004737	10-02-2021		MF0104520: Ayuntamiento de Valencia. Oficina de Información Urbanística (MF9999999:TEMPORALES REGISTRO) (MF9999999:TEMPORALES REGISTRO)	SOLICITUD DE INFORMACIÓN PARA LA REDACCIÓN DE ESTUDIOS INFORMATIVOS	RM
202100000004739	10-02-2021		MF0104521: Ayuntamiento de Valencia. Servicio de Jardinería y Paisaje (MF9999999:TEMPORALES REGISTRO) (MF9999999:TEMPORALES REGISTRO)	SOLICITUD DE INFORMACIÓN PARA LA REDACCIÓN DE ESTUDIOS INFORMATIVOS	RM
202100000004741	10-02-2021		MF0104522: Ayuntamiento de Valencia Proyectos Urbanos (MF9999999:TEMPORALES REGISTRO) (MF9999999:TEMPORALES REGISTRO)	SOLICITUD DE INFORMACIÓN PARA LA REDACCIÓN DE ESTUDIOS INFORMATIVOS	RM
202100000004742	10-02-2021		MF0104523: Ayuntamiento de Valencia. Alumbrado Público (MF9999999:TEMPORALES REGISTRO) (MF9999999:TEMPORALES REGISTRO)	SOLICITUD DE INFORMACIÓN PARA LA REDACCIÓN DE ESTUDIOS INFORMATIVOS	RM
202100000004745	10-02-2021	València (València/Valencia)	LA0006240:Dg Planificación y Gestión Urbana; Gestión de Obras de Infraestructura; Mantenimiento de Infraestructuras (LA0008179:Coordinación General de Desarrollo Urbano y Vivienda) (L01462508:Ayuntamiento de Valencia)	SOLICITUD DE INFORMACIÓN PARA LA REDACCIÓN DE ESTUDIOS INFORMATIVOS	RM
202100000004746	10-02-2021	València (València/Valencia)	LA0006240:Dg Planificación y Gestión Urbana; Gestión de Obras de Infraestructura; Mantenimiento de Infraestructuras (LA0008179:Coordinación General de Desarrollo Urbano y Vivienda) (L01462508:Ayuntamiento de Valencia)	SOLICITUD DE INFORMACIÓN PARA LA REDACCIÓN DE ESTUDIOS INFORMATIVOS	RM
202100000004747	10-02-2021	València (València/Valencia)	LA0006226:Dg Patrimonio y Recursos Culturales (LA0006062:Área de Educación, Cultura y Deportes) (L01462508:Ayuntamiento de Valencia)	SOLICITUD DE INFORMACIÓN PARA LA REDACCIÓN DE ESTUDIOS INFORMATIVOS	RM
202100000004748	10-02-2021	València (València/Valencia)	LA0007300:Dg Bienestar Animal (LA0006063:Área de Ecología Urbana, Emergéncia Climática y Transición Energética) (L01462508:Ayuntamiento de Valencia)	SOLICITUD DE INFORMACIÓN PARA LA REDACCIÓN DE ESTUDIOS INFORMATIVOS	RM

Paseo Castellana 67, 28071 MADRID

Naturaleza: RM - Registro manual RE - Registro electrónico SIR - A través del SIR

2/11/2021 10:22:41 AM

		Núm. pág.: 2

OBSERVACIONES:

DILIGENCIA: SE HAN RECIBIDO TODOS LOS DOCUMENTOS RELACIONADOS EN ESTA HOJA

Fdo.

REGISTRO DE SALIDA
0000 - R. General

EA0043954:Subdirección General de Planificación Ferroviaria
(E05078201:Dirección General de Planificación y Evaluación de la Red Ferroviaria)
(E05065601:Ministerio de Transportes, Movilidad y Agenda Urbana)

Núm. pág.: 3

Día: 11-02-2021

Núm. de registro	F. Registro	Destino	Destinatario	Asunto	Nat.
202100000004823	11-02-2021		MF0104541: Ayuntamiento de Valencia Calidad Acústica y del Aire (MF9999999:TEMPORALES REGISTRO) (MF9999999:TEMPORALES REGISTRO)	SOLICITUD DE INFORMACIÓN PARA LA REDACCIÓN DE ESTUDIOS INFORMATIVOS	RM
202100000004824	11-02-2021		MF0104542: Ayuntamiento de Valencia. Conservación de Áreas Naturales (MF9999999:TEMPORALES REGISTRO) (MF9999999:TEMPORALES REGISTRO)	SOLICITUD DE INFORMACIÓN PARA LA REDACCIÓN DE ESTUDIOS INFORMATIVOS	RM
202100000004825	11-02-2021		MF0104543: Ayuntamiento de Valencia. Emergencia Climática (MF9999999:TEMPORALES REGISTRO) (MF9999999:TEMPORALES REGISTRO)	SOLICITUD DE INFORMACIÓN PARA LA REDACCIÓN DE ESTUDIOS INFORMATIVOS	RM
202100000004826	11-02-2021		MF0104544: Ayuntamiento de Valencia. Espacio Público (MF9999999:TEMPORALES REGISTRO) (MF9999999:TEMPORALES REGISTRO)	SOLICITUD DE INFORMACIÓN PARA LA REDACCIÓN DE ESTUDIOS INFORMATIVOS	RM
202100000004827	11-02-2021		MF0104545: Ayuntamiento de Valencia Movilidad Sostenible (MF9999999:TEMPORALES REGISTRO) (MF9999999:TEMPORALES REGISTRO)	SOLICITUD DE INFORMACIÓN PARA LA REDACCIÓN DE ESTUDIOS INFORMATIVOS	RM
202100000004834	11-02-2021	Alboraia/Alboraya (València/Valencia)	L01460137:Ayuntamiento de Alboraia/Alboraya (LA9999999:Entidades Locales) (L01460137:Ayuntamiento de Alboraia/Alboraya)	SOLICITUD DE INFORMACIÓN PARA LA REDACCIÓN DE ESTUDIOS INFORMATIVOS	SIR
202100000004836	11-02-2021	Tavernes Blanques (València/Valencia)	L01462378:Ayuntamiento de Tavernes Blanques (LA9999999:Entidades Locales) (L01462378:Ayuntamiento de Tavernes Blanques)	SOLICITUD DE INFORMACIÓN PARA LA REDACCIÓN DE ESTUDIOS INFORMATIVOS	SIR
202100000004837	11-02-2021	Bonrepòs i Mirambell (València/Valencia)	L01460749:Ayuntamiento de Bonrepòs i Mirambell (LA9999999:Entidades Locales) (L01460749:Ayuntamiento de Bonrepòs i Mirambell)	SOLICITUD DE INFORMACIÓN PARA LA REDACCIÓN DE ESTUDIOS INFORMATIVOS	SIR
202100000004840	11-02-2021	Vinalesa (València/Valencia)	L01462606:Ayuntamiento de Vinalesa (LA9999999:Entidades Locales) (L01462606:Ayuntamiento de Vinalesa)	SOLICITUD DE INFORMACIÓN PARA LA REDACCIÓN DE ESTUDIOS INFORMATIVOS	SIR
202100000004843	11-02-2021	Foios (València/Valencia)	L01461265:Ayuntamiento de Foios (LA9999999:Entidades Locales) (L01461265:Ayuntamiento de Foios)	SOLICITUD DE INFORMACIÓN PARA LA REDACCIÓN DE ESTUDIOS INFORMATIVOS	SIR
202100000004846	11-02-2021	Albalat dels Sorells (València/Valencia)	L01460095:Ayuntamiento de Albalat dels Sorells (LA9999999:Entidades Locales) (L01460095:Ayuntamiento de Albalat dels Sorells)	SOLICITUD DE INFORMACIÓN PARA LA REDACCIÓN DE ESTUDIOS INFORMATIVOS	SIR
202100000004847	11-02-2021	Museros (València/Valencia)	L01461770:Ayuntamiento de Museros (LA9999999:Entidades Locales) (L01461770:Ayuntamiento de Museros)	SOLICITUD DE INFORMACIÓN PARA LA REDACCIÓN DE ESTUDIOS INFORMATIVOS	SIR
202100000004849	11-02-2021	Massamagrell (València/Valencia)	L01461640:Ayuntamiento de Massamagrell (LA9999999:Entidades Locales) (L01461640:Ayuntamiento de Massamagrell)	SOLICITUD DE INFORMACIÓN PARA LA REDACCIÓN DE ESTUDIOS INFORMATIVOS	SIR
202100000004853	11-02-2021		MF0104547: Ayuntamiento de Rafaelbunyol (MF9999999:TEMPORALES REGISTRO) (MF9999999:TEMPORALES REGISTRO)	SOLICITUD DE INFORMACIÓN PARA LA REDACCIÓN DE ESTUDIOS INFORMATIVOS	RM
202100000004858	11-02-2021		MF0104548: Ayuntamiento de Punzol (MF9999999:TEMPORALES REGISTRO) (MF9999999:TEMPORALES REGISTRO)	SOLICITUD DE INFORMACIÓN PARA LA REDACCIÓN DE ESTUDIOS INFORMATIVOS	RM

Paseo Castellana 67, 28071 MADRID

Naturaleza: RM - Registro manual RE - Registro electrónico SIR - A través del SIR

2/11/2021 10:22:41 AM

REGISTRO DE SALIDA
0000 - R. General

EA0043954:Subdirección General de Planificación Ferroviaria
(E05078201:Dirección General de Planificación y Evaluación de la Red Ferroviaria)
(E05065601:Ministerio de Transportes, Movilidad y Agenda Urbana)

Núm. pág.: 4

Día: 11-02-2021

Núm. de registro	F. Registro	Destino	Destinatario	Asunto	Nat.
202100000004860	11-02-2021	Puig de Santa Maria, el (València/Valencia)	L01462042:Ayuntamiento de Puig de Santa Maria, el (LA9999999:Entidades Locales) (L01462042:Ayuntamiento de Puig de Santa Maria, el)	SOLICITUD DE INFORMACIÓN PARA LA REDACCIÓN DE ESTUDIOS INFORMATIVOS	SIR
202100000004861	11-02-2021	Pobla de Farnals, la (València/Valencia)	L01461995:Ayuntamiento de Pobla de Farnals, la (LA9999999:Entidades Locales) (L01461995:Ayuntamiento de Pobla de Farnals, la)	SOLICITUD DE INFORMACIÓN PARA LA REDACCIÓN DE ESTUDIOS INFORMATIVOS	SIR
202100000004862	11-02-2021	Albuixech (València/Valencia)	L01460142:Ayuntamiento de Albuixech (LA9999999:Entidades Locales) (L01460142:Ayuntamiento de Albuixech)	SOLICITUD DE INFORMACIÓN PARA LA REDACCIÓN DE ESTUDIOS INFORMATIVOS	SIR
202100000004865	11-02-2021	Massalfassar (València/Valencia)	L01461635:Ayuntamiento de Massalfassar (LA9999999:Entidades Locales) (L01461635:Ayuntamiento de Massalfassar)	SOLICITUD DE INFORMACIÓN PARA LA REDACCIÓN DE ESTUDIOS INFORMATIVOS	SIR
202100000004867	11-02-2021	Sagunto/Sagunt (València/Valencia)	L01462205:Ayuntamiento de Sagunto/Sagunt (LA9999999:Entidades Locales) (L01462205:Ayuntamiento de Sagunto/Sagunt)	SOLICITUD DE INFORMACIÓN PARA LA REDACCIÓN DE ESTUDIOS INFORMATIVOS	SIR
202100000004869	11-02-2021	Petrés (València/Valencia)	L01461923:Ayuntamiento de Petrés (LA9999999:Entidades Locales) (L01461923:Ayuntamiento de Petrés)	SOLICITUD DE INFORMACIÓN PARA LA REDACCIÓN DE ESTUDIOS INFORMATIVOS	SIR
202100000004870	11-02-2021	Faura (València/Valencia)	L01461228:Ayuntamiento de Faura (LA9999999:Entidades Locales) (L01461228:Ayuntamiento de Faura)	SOLICITUD DE INFORMACIÓN PARA LA REDACCIÓN DE ESTUDIOS INFORMATIVOS	SIR
202100000004872	11-02-2021	Quartell (València/Valencia)	L01461038:Ayuntamiento de Quartell (LA9999999:Entidades Locales) (L01461038:Ayuntamiento de Quartell)	SOLICITUD DE INFORMACIÓN PARA LA REDACCIÓN DE ESTUDIOS INFORMATIVOS	SIR
202100000004874	11-02-2021	Benavites (València/Valencia)	L01460522:Ayuntamiento de Benavites (LA9999999:Entidades Locales) (L01460522:Ayuntamiento de Benavites)	SOLICITUD DE INFORMACIÓN PARA LA REDACCIÓN DE ESTUDIOS INFORMATIVOS	SIR
202100000004875	11-02-2021	Almenara (Castelló/Castellón)	L01120115:Ayuntamiento de Almenara (LA9999999:Entidades Locales) (L01120115:Ayuntamiento de Almenara)	SOLICITUD DE INFORMACIÓN PARA LA REDACCIÓN DE ESTUDIOS INFORMATIVOS	SIR
202100000004888	11-02-2021	Llosa, la (Castelló/Castellón)	L01120748:Ayuntamiento de Llosa, La (LA9999999:Entidades Locales) (L01120748:Ayuntamiento de Llosa, La)	SOLICITUD DE INFORMACIÓN PARA LA REDACCIÓN DE ESTUDIOS INFORMATIVOS	SIR
202100000004889	11-02-2021	Chilches/Xilxes (Castelló/Castellón)	L01120537:Ayuntamiento de Chilches/Xilxes (LA9999999:Entidades Locales) (L01120537:Ayuntamiento de Chilches/Xilxes)	SOLICITUD DE INFORMACIÓN PARA LA REDACCIÓN DE ESTUDIOS INFORMATIVOS	SIR
202100000004890	11-02-2021	Moncofa (Castelló/Castellón)	L01120770:Ayuntamiento de Moncofa (LA9999999:Entidades Locales) (L01120770:Ayuntamiento de Moncofa)	SOLICITUD DE INFORMACIÓN PARA LA REDACCIÓN DE ESTUDIOS INFORMATIVOS	SIR
202100000004892	11-02-2021	Vall d'Uixó, la (Castelló/Castellón)	L01121264:Ayuntamiento de Vall d'Uixó, la (LA9999999:Entidades Locales) (L01121264:Ayuntamiento de Vall d'Uixó, la)	SOLICITUD DE INFORMACIÓN PARA LA REDACCIÓN DE ESTUDIOS INFORMATIVOS	SIR
202100000004895	11-02-2021	Nules (Castelló/Castellón)	L01120825:Ayuntamiento de Nules (LA9999999:Entidades Locales) (L01120825:Ayuntamiento de Nules)	SOLICITUD DE INFORMACIÓN PARA LA REDACCIÓN DE ESTUDIOS INFORMATIVOS	SIR

Paseo Castellana 67, 28071 MADRID

Naturaleza: RM - Registro manual RE - Registro electrónico SIR - A través del SIR

2/11/2021 10:22:41 AM

REGISTRO DE SALIDA
0000 - R. General

EA0043954:Subdirección General de Planificación Ferroviaria
(E05078201:Dirección General de Planificación y Evaluación de la Red Ferroviaria)
(E05065601:Ministerio de Transportes, Movilidad y Agenda Urbana)

Día: 11-02-2021

Núm. de registro	F. Registro	Destino	Destinatario	Asunto	Nat.
202100000004897	11-02-2021	Vilavella, la (Castelló/Castellón)	L01121362:Ayuntamiento de Vilavella, la (LA9999999:Entidades Locales) (L01121362:Ayuntamiento de Vilavella, la)	SOLICITUD DE INFORMACIÓN PARA LA REDACCIÓN DE ESTUDIOS INFORMATIVOS	SIR
202100000004898	11-02-2021	Alqueries, les/Alquerías del Niño Perdido (Castelló/Castellón)	L01129018:Ayuntamiento de Alqueries, les/Alquerías del Niño Perdido (LA9999999:Entidades Locales) (L01129018:Ayuntamiento de Alqueries, les/Alquerías del Niño Perdido)	SOLICITUD DE INFORMACIÓN PARA LA REDACCIÓN DE ESTUDIOS INFORMATIVOS	SIR
202100000004900	11-02-2021	Borriana/Burriana (Castelló/Castellón)	L01120326:Ayuntamiento de Borriana/Burriana (LA9999999:Entidades Locales) (L01120326:Ayuntamiento de Borriana/Burriana)	SOLICITUD DE INFORMACIÓN PARA LA REDACCIÓN DE ESTUDIOS INFORMATIVOS	SIR
202100000004902	11-02-2021	Vila-real (Castelló/Castellón)	L01121359:Ayuntamiento de Vila-Real (LA9999999:Entidades Locales) (L01121359:Ayuntamiento de Vila-Real)	SOLICITUD DE INFORMACIÓN PARA LA REDACCIÓN DE ESTUDIOS INFORMATIVOS	SIR
202100000004903	11-02-2021	Almassora (Castelló/Castellón)	L01120094:Ayuntamiento de Almazora/Almassora (LA9999999:Entidades Locales) (L01120094:Ayuntamiento de Almazora/Almassora)	SOLICITUD DE INFORMACIÓN PARA LA REDACCIÓN DE ESTUDIOS INFORMATIVOS	SIR
202100000004904	11-02-2021	Castelló de la Plana (Castelló/Castellón)	L01120402:Ayuntamiento de Castellón de la Plana/Castelló de la Plana (LA9999999:Entidades Locales) (L01120402:Ayuntamiento de Castellón de la Plana/Castelló de la Plana)	SOLICITUD DE INFORMACIÓN PARA LA REDACCIÓN DE ESTUDIOS INFORMATIVOS	SIR
202100000004909	11-02-2021		MF0104553: Ayuntamiento de Castellón. Cultura (MF9999999:TEMPORALES REGISTRO) (MF9999999:TEMPORALES REGISTRO)	SOLICITUD DE INFORMACIÓN PARA LA REDACCIÓN DE ESTUDIOS INFORMATIVOS	RM
202100000004912	11-02-2021		MF0104554: Ayuntamiento de Castellón. Concejalía de Transición Ecológica (MF9999999:TEMPORALES REGISTRO) (MF9999999:TEMPORALES REGISTRO)	SOLICITUD DE INFORMACIÓN PARA LA REDACCIÓN DE ESTUDIOS INFORMATIVOS	RM
202100000004915	11-02-2021		MF0104555: Ayuntamineto de Castellón. Concejalía de Obras (MF9999999:TEMPORALES REGISTRO) (MF9999999:TEMPORALES REGISTRO)	SOLICITUD DE INFORMACIÓN PARA LA REDACCIÓN DE ESTUDIOS INFORMATIVOS	RM
202100000004916	11-02-2021		MF0104556: Ayuntamiento de Castellón. Concej de Equipamiento y Servicios (MF9999999:TEMPORALES REGISTRO) (MF9999999:TEMPORALES REGISTRO)	SOLICITUD DE INFORMACIÓN PARA LA REDACCIÓN DE ESTUDIOS INFORMATIVOS	RM
202100000004917	11-02-2021		MF0104557: Ayuntamiento de CAstellón. Conc.Movilidad Sostenible (MF9999999:TEMPORALES REGISTRO) (MF9999999:TEMPORALES REGISTRO)	SOLICITUD DE INFORMACIÓN PARA LA REDACCIÓN DE ESTUDIOS INFORMATIVOS	RM
202100000004918	11-02-2021		MF0104558: Ayuntamiento de Castellón. Concejalía de Urbanismo (MF9999999:TEMPORALES REGISTRO) (MF9999999:TEMPORALES REGISTRO)	SOLICITUD DE INFORMACIÓN PARA LA REDACCIÓN DE ESTUDIOS INFORMATIVOS	RM

OBSERVACIONES:

Paseo Castellana 67, 28071 MADRID

Naturaleza: RM - Registro manual RE - Registro electrónico SIR - A través del SIR

2/11/2021 10:22:41 AM

		Núm. pág.: 6

DILIGENCIA: SE HAN RECIBIDO TODOS LOS DOCUMENTOS RELACIONADOS EN ESTA HOJA

Fdo.

2.2.1 AY1.00 AYUNTAMIENTO VALENCIA

FIRMADO

FIRMADO por : BALLESTEROS SANCHEZ, JORGE, A
Total folios: 4 (1 de 4) - Código Seguro de Verific
Verificable en https://sede.mitma.gob.es

Fecha: 09/02/2021 06:12 PM
ación: MFOM0253F336A5008AECC0214779

MINISTERIO DE TRANSPORTES, MOVILIDAD Y AGENDA URBANA

MINISTERIO DE TRANSPORTES, MOVILIDAD Y AGENDA URBANA

SECRETARIA DE ESTADO DE TRANSPORTES, MOVILIDAD Y AGENDA URBANA
SECRETARIA GENERAL DE INFRAESTRUCTURAS
DIRECCION GENERAL DE PLANIFICACION Y EVALUACION DE LA RED FERROVIARIA

O F I C I O

S/REF.
N/REF.
ASUNTO Solicitud de información para la redacción de Estudios Informativos

AYUNTAMIENTO DE VALENCIA

Plaça de l'Ajuntament, 1
46002 Valencia

El Ministerio de Transportes, Movilidad y Agenda Urbana está en la actualidad redactando los siguientes Estudios:

- "*Estudio Informativo de la Línea de Alta Velocidad Valencia-Castellón*"
- "*Estudio Informativo del Nuevo Eje Pasante Norte-Sur de la Red Arterial Ferroviaria de Valencia*"

Los trabajos de redacción de los mismos fueron adjudicados a las empresas *SENER Ingeniería y Sistemas S.A.* e *IDOM Consulting, Engineering, Architecture S.A*, respectivamente, las cuales se encuentran en la actualidad desarrollando la Fase II de sendos Estudios.

Las actuaciones objeto de los estudios conforman una actuación conjunta cuyo trazado comenzaría en la estación ferroviaria de Valencia y finalizaría en la estación ferroviaria de Castellón. Para estas actuaciones se están considerando diferentes alternativas de trazado, tanto para el tramo en túnel en la ciudad de Valencia como para la línea de alta velocidad entre Valencia y Castellón. Se adjunta enlace de acceso a una colección de planos para dar conocimiento del ámbito geográfico de las actuaciones:

https://ssweb.seap.minhap.es/almacen/descarga/envio/a1fabdcef1ff88f4fd6c3e0baa836dd01f8eab08

Con objeto de considerar en los Estudios Informativos las posibles afecciones que, como consecuencia de la ejecución de las actuaciones contempladas en los mismos, se pudieran producir en infraestructuras actuales, planificadas, o en proceso de ejecución de su titularidad, se les ha solicitado a las siguientes unidades orgánicas del Ayuntamiento de Valencia información referente a la ubicación y características de dichas

PLAZA DE LOS SAGRADOS CORAZONES, 7
28071-MADRID

FIRMADO
FIRMADO por : BALLESTEROS SANCHEZ, JORGE. A fecha: 09/02/2021 06:12 PM
Total folios: 4 (2 de 4) - Código Seguro de Verificación: MFOM0253F336A5008AECC0214779
Verificable en https://sede.mitma.gob.es
MINISTERIO DE TRANSPORTES, MOVILIDAD Y AGENDA URBANA

infraestructuras afectadas, con el mayor detalle técnico posible y preferentemente en formato digital (DWG o compatible):

- **Área de Desarrollo y Renovación Urbana y vivienda**
  - Delegación de Gestión de Obras de Infraestructura.
  - Delegación de Planificación y Gestión Urbana.
- **Área de Educación, Cultura y Deportes**
  - Delegación de Patrimonio y Recursos Culturales.
- **Área de Ecología Urbana, Emergencia Climática y Transición Energética**
  - Delegación de Bienestar Animal.
  - Delegación de Calidad Acústica y del Aire.
  - Delegación de Conservación de Áreas Naturales y Devesa-Albufera.
  - Delegación de Emergencia Climática y Transición Energética.
  - Delegación de Ciclo Integral del Agua.
- **Área de Movilidad Sostenible y Espacio Público**
  - Delegación de Espacio Público.
  - Delegación de Movilidad Sostenible e Infraestructuras de Transporte Público.

No obstante, se remite el presente oficio al Ayuntamiento para conocimiento y efectos oportunos y, en particular, por si se estimase necesario dar conocimiento del asunto a otras unidades orgánicas del mismo diferentes a las antes mencionadas.

Para cualquier consulta o aclaración, les rogamos se pongan en contacto con las personas de contacto indicadas en la página siguiente.

EL SUBDIRECTOR GENERAL DE
PLANIFICACIÓN FERROVIARIA

(firmado electrónicamente)

Jorge Ballesteros Sánchez

Ministerio de Transportes, Movilidad y Agenda Urbana

FIRMADO
FIRMADO por : BALLESTEROS SANCHEZ, JORGE. A fecha: 09/02/2021 06:12 PM
Total folios: 4 (3 de 4) - Código Seguro de Verificación: MFOM0253F336A5008AECC0214779
Verificable en https://sede.mitma.gob.es
MINISTERIO DE TRANSPORTES, MOVILIDAD Y AGENDA URBANA

Personas de contacto:

Rocío Díaz Quintana
Alberto Vázquez García
Telf.: 637 50 75 02
e-mail: alberto.vazquez@sener.es
e-mail: rocio.diaz@sener.es
SENER INGENIERÍA Y SISTEMAS, S.A.
Sección de Infraestructuras Ferroviarias
Calle Severo Ochoa, 4. Parque Tecnológico de Madrid
28760 Tres Cantos, Madrid

Mónica Navarro Martínez
M: +34 649 864 468 / T: +34 96 353 02 80
e-mail: monica.navarro@idom.com
IDOM Consulting, Engineering, Architecture S.A.
C/ Barcas, nº 2, 5º, 13,
46002 Valencia, Spain

Alejandro Fernández Mallo
Telf: 91 597 98 17
e-mail: aqfmallo@mitma.es
Dirección General de Planificación y Evaluación de la Red Ferroviaria
Subdirección General de Planificación Ferroviaria
Plaza de los Sagrados Corazones, 7. D-208
28071 Madrid

Ministerio de Transportes, Movilidad y Agenda Urbana

2.2.2 AY1.01 AYUNTAMIENTO VALENCIA. CICLO INTEGRAL AGUA

FIRMADO

FIRMADO por : BALLESTEROS SANCHEZ, JORGE. A fecha : 09/02/2021 06:12 PM
Total folios: 3 (1 de 3) - Código Seguro de Verificación: MFOM02563402F87100A4693BAA83
Verificable en https://sede.mitma.gob.es

MINISTERIO DE TRANSPORTES, MOVILIDAD Y AGENDA URBANA

MINISTERIO DE TRANSPORTES, MOVILIDAD Y AGENDA URBANA

SECRETARIA DE ESTADO DE TRANSPORTES, MOVILIDAD Y AGENDA URBANA
SECRETARIA GENERAL DE INFRAESTRUCTURAS
SUBDIRECCIÓN GENERAL DE PLANIFICACIÓN FERROVIARIA

O F I C I O

S/REF.
N/REF.
ASUNTO Solicitud de información para la redacción de Estudios Informativos

AYUNTAMIENTO DE VALENCIA
DELEGACIÓN DE CICLO INTEGRAL DEL AGUA
Calle Álvaro de Bazán, 10
46010 Valencia

El Ministerio de Transportes, Movilidad y Agenda Urbana está en la actualidad redactando los siguientes Estudios:

- "*Estudio Informativo de la Línea de Alta Velocidad Valencia-Castellón*"
- "*Estudio Informativo del Nuevo Eje Pasante Norte-Sur de la Red Arterial Ferroviaria de Valencia*"

Los trabajos de redacción de los mismos fueron adjudicados a las empresas *SENER Ingeniería y Sistemas S.A.* e *IDOM Consulting, Engineering, Architecture S.A*, respectivamente, las cuales se encuentran en la actualidad desarrollando la Fase II de sendos Estudios.

Las actuaciones objeto de los estudios conforman una actuación conjunta cuyo trazado comenzaría en la estación ferroviaria de Valencia y finalizaría en la estación ferroviaria de Castellón. Para estas actuaciones se están considerando diferentes alternativas de trazado, tanto para el tramo en túnel en la ciudad de Valencia como para la línea de alta velocidad entre Valencia y Castellón. Se adjunta enlace de acceso a una colección de planos para dar conocimiento del ámbito geográfico de las actuaciones:

https://ssweb.seap.minhap.es/almacen/descarga/envio/ab38240dc58848c5ee411d6f33886713047c83f1

Con objeto de considerar en los Estudios Informativos las posibles afecciones que, como consecuencia de la ejecución de las actuaciones contempladas en los mismos, se pudieran producir en infraestructuras actuales, planificadas, o en proceso de ejecución de su titularidad, se solicita información referente a la ubicación y características de

PLAZA DE LOS SAGRADOS CORAZONES, 7
28071-MADRID

FIRMADO
FIRMADO por : BALLESTEROS SANCHEZ, JORGE - A fecha: 09/02/2021 06:12 PM
Total folios: 3 (2 de 3) - Código Seguro de Verificación: MFOM02563402F87100A46938AA83
Verificable en https://sede.mitma.gob.es
MINISTERIO DE TRANSPORTES, MOVILIDAD Y AGENDA URBANA

dichas infraestructuras afectadas, con el mayor detalle técnico posible y preferentemente en formato digital (DWG o compatible).

Para cualquier consulta o aclaración, les rogamos se pongan en contacto con las personas de contacto indicadas en la página siguiente.

EL SUBDIRECTOR GENERAL DE
PLANIFICACIÓN FERROVIARIA

(firmado electrónicamente)

Jorge Ballesteros Sánchez

FIRMADO
FIRMADO por : BALLESTEROS SANCHEZ, JORGE - A fecha: 09/02/2021 06:12 PM
Total folios: 3 (3 de 3) - Código Seguro de Verificación: MFOM02563402F87100A46938AA83
Verificable en https://sede.mitma.gob.es
MINISTERIO DE TRANSPORTES, MOVILIDAD Y AGENDA URBANA

Personas de contacto:

Rocío Díaz Quintana
Alberto Vázquez García
Telf.: 637 50 75 02
e-mail: alberto.vazquez@sener.es
e-mail: rocio.diaz@sener.es
SENER INGENIERÍA Y SISTEMAS, S.A.
Sección de Infraestructuras Ferroviarias
Calle Severo Ochoa, 4. Parque Tecnológico de Madrid
28760 Tres Cantos, Madrid

Mónica Navarro Martínez
M: +34 649 864 468 / T: +34 96 353 02 80
e-mail: monica.navarro@idom.com
IDOM Consulting, Engineering, Architecture S.A.
C/ Barcas, nº 2, 5º, 13,
46002 Valencia, Spain

Alejandro Fernández Mallo
Telf: 91 597 98 17
e-mail: agfmallo@mitma.es
Dirección General de Planificación y Evaluación de la Red Ferroviaria
Subdirección General de Planificación Ferroviaria
Plaza de los Sagrados Corazones, 7. D-208
28071 Madrid

2.2.3 AY1.02 AYTO VALENCIA. SERVICIO PREVENCIÓN E INTERVENCIÓN EMERGENCIAS

FIRMADO

FIRMADO por : BALLESTEROS SANCHEZ, JORGE - Fecha: 09/02/2021 06:12 PM
Total folios: 3 (1 de 3) - Código Seguro de Verificación: MFOM025E-4E30BE85-2736B1E9EF3
Verificable en https://sede.mitma.gob.es

MINISTERIO DE TRANSPORTES, MOVILIDAD Y AGENDA URBANA

MINISTERIO DE TRANSPORTES, MOVILIDAD Y AGENDA URBANA

SECRETARIA DE ESTADO DE TRANSPORTES, MOVILIDAD Y AGENDA URBANA
SECRETARIA GENERAL DE INFRAESTRUCTURAS
SUBDIRECCIÓN GENERAL DE PLANIFICACIÓN FERROVIARIA

O F I C I O

S/REF.
N/REF.
ASUNTO Solicitud de información para la redacción de Estudios Informativos

AYUNTAMIENTO DE VALENCIA
SERVICIO DE PREVENCIÓN E INTERVENCIÓN EN EMERGENCIAS
Avenida Plata, S/N
46013 Valencia

El Ministerio de Transportes, Movilidad y Agenda Urbana está en la actualidad redactando los siguientes Estudios:

- "*Estudio Informativo de la Línea de Alta Velocidad Valencia-Castellón*"
- "*Estudio Informativo del Nuevo Eje Pasante Norte-Sur de la Red Arterial Ferroviaria de Valencia*"

Los trabajos de redacción de los mismos fueron adjudicados a las empresas *SENER Ingeniería y Sistemas S.A.* e *IDOM Consulting, Engineering, Architecture S.A*, respectivamente, las cuales se encuentran en la actualidad desarrollando la Fase II de sendos Estudios.

Las actuaciones objeto de los estudios conforman una actuación conjunta cuyo trazado comenzaría en la estación ferroviaria de Valencia y finalizaría en la estación ferroviaria de Castellón. Para estas actuaciones se están considerando diferentes alternativas de trazado, tanto para el tramo en túnel en la ciudad de Valencia como para la línea de alta velocidad entre Valencia y Castellón. Se adjunta enlace de acceso a una colección de planos para dar conocimiento del ámbito geográfico de las actuaciones:

https://ssweb.seap.minhap.es/almacen/descarga/envio/ab38240dc58848c5ee411d6f33886713047c83f1

Con objeto de considerar en los Estudios Informativos las posibles afecciones que, como consecuencia de la ejecución de las actuaciones contempladas en los mismos, se pudieran producir en infraestructuras actuales, planificadas, o en proceso de ejecución de su titularidad, se solicita la información referente a la ubicación y características de

PLAZA DE LOS SAGRADOS CORAZONES, 7
28071-MADRID

FIRMADO
FIRMADO por : BALLESTEROS SANCHEZ, JORGE - A fecha: 09/02/2021 06:12 PM
Total folios: 3 (2 de 3) - Código Seguro de Verificación: MFOM02SE4E3DBE856273681E9EF3
Verificable en https://sede.mitma.gob.es
MINISTERIO DE TRANSPORTES, MOVILIDAD Y AGENDA URBANA

dichas infraestructuras afectadas, con el mayor detalle técnico posible y preferentemente en formato digital (DWG o compatible).

Para cualquier consulta o aclaración, les rogamos se pongan en contacto con las personas de contacto indicadas en la página siguiente.

EL SUBDIRECTOR GENERAL DE
PLANIFICACIÓN FERROVIARIA

(firmado electrónicamente)

Jorge Ballesteros Sánchez

FIRMADO
FIRMADO por : BALLESTEROS SANCHEZ, JORGE - A fecha: 09/02/2021 06:12 PM
Total folios: 3 (3 de 3) - Código Seguro de Verificación: MFOM02SE4E3DBE856273681E9EF3
Verificable en https://sede.mitma.gob.es
MINISTERIO DE TRANSPORTES, MOVILIDAD Y AGENDA URBANA

Personas de contacto:

Rocío Díaz Quintana
Alberto Vázquez García
Telf.: 637 50 75 02
e-mail: alberto.vazquez@sener.es
e-mail: rocio.diaz@sener.es
SENER INGENIERÍA Y SISTEMAS, S.A.
Sección de Infraestructuras Ferroviarias
Calle Severo Ochoa, 4. Parque Tecnológico de Madrid
28760 Tres Cantos, Madrid

Mónica Navarro Martínez
M: +34 649 864 468 / T: +34 96 353 02 80
e-mail: monica.navarro@idom.com
IDOM Consulting, Engineering, Architecture S.A.
C/ Barcas, nº 2, 5º, 13,
46002 Valencia, Spain

Alejandro Fernández Mallo
Telf: 91 597 98 17
e-mail: agfmallo@mitma.es
Dirección General de Planificación y Evaluación de la Red Ferroviaria
Subdirección General de Planificación Ferroviaria
Plaza de los Sagrados Corazones, 7. D-208
28071 Madrid

Ministerio de Transportes, Movilidad y Agenda Urbana

2.2.4 AY1.03 AYTO VALENCIA. PATRIMONIO HISTÓRICO Y CULTURAL

FIRMADO
FIRMADO por : BALLESTEROS SANCHEZ, JORGE - Fecha: 09/02/2021 06:13 PM
Total folios: 3 (1 de 3) - Código Seguro de Verificación: MFOM02SD0FA0C17508C88E535CE3
Verificable en https://sede.mitma.gob.es
MINISTERIO DE TRANSPORTES, MOVILIDAD Y AGENDA URBANA

MINISTERIO DE
TRANSPORTES, MOVILIDAD
Y AGENDA URBANA

SECRETARIA DE ESTADO DE TRANSPORTES, MOVILIDAD Y AGENDA URBANA
SECRETARIA GENERAL DE INFRAESTRUCTURAS
SUBDIRECCIÓN GENERAL DE PLANIFICACIÓN FERROVIARIA

O F I C I O

S/REF.
N/REF.
ASUNTO Solicitud de información para la redacción de Estudios Informativos

AYUNTAMIENTO DE VALENCIA
PATRIMONIO HISTÓRICO Y CULTURAL

Plaça de l´Ajuntament, 1
46002 Valencia

El Ministerio de Transportes, Movilidad y Agenda Urbana está en la actualidad redactando los siguientes Estudios:

- "*Estudio Informativo de la Línea de Alta Velocidad Valencia-Castellón*"
- "*Estudio Informativo del Nuevo Eje Pasante Norte-Sur de la Red Arterial Ferroviaria de Valencia*"

Los trabajos de redacción de los mismos fueron adjudicados a las empresas *SENER Ingeniería y Sistemas S.A.* e *IDOM Consulting, Engineering, Architecture S.A*, respectivamente, las cuales se encuentran en la actualidad desarrollando la Fase II de sendos Estudios.

Las actuaciones objeto de los estudios conforman una actuación conjunta cuyo trazado comenzaría en la estación ferroviaria de Valencia y finalizaría en la estación ferroviaria de Castellón. Para estas actuaciones se están considerando diferentes alternativas de trazado, tanto para el tramo en túnel en la ciudad de Valencia como para la línea de alta velocidad entre Valencia y Castellón. Se adjunta enlace de acceso a una colección de planos para dar conocimiento del ámbito geográfico de las actuaciones:

https://ssweb.seap.minhap.es/almacen/descarga/envio/ab38240dc58848c5ee411d6f33886713047c83f1

Con objeto de considerar en los Estudios Informativos las posibles afecciones que, como consecuencia de la ejecución de las actuaciones contempladas en los mismos, se pudieran producir en infraestructuras actuales, planificadas, o en proceso de ejecución de su titularidad, se solicita información referente a la ubicación y características de

PLAZA DE LOS SAGRADOS
CORAZONES, 7
28071-MADRID

FIRMADO
FIRMADO por : BALLESTEROS SANCHEZ, JORGE. A fecha: 09/02/2021 06:13 PM
Total folios: 3 (2 de 3) - Código Seguro de Verificación: MFOM02SD8FA0C12508C88E535CE3
Verificable en https://sede.mitma.gob.es
MINISTERIO DE TRANSPORTES, MOVILIDAD Y AGENDA URBANA

dichas infraestructuras afectadas, con el mayor detalle técnico posible y preferentemente en formato digital (DWG o compatible).

Para cualquier consulta o aclaración, les rogamos se pongan en contacto con las personas de contacto indicadas en la página siguiente.

EL SUBDIRECTOR GENERAL DE
PLANIFICACIÓN FERROVIARIA

(firmado electrónicamente)

Jorge Ballesteros Sánchez

FIRMADO
FIRMADO por : BALLESTEROS SANCHEZ, JORGE. A fecha: 09/02/2021 06:13 PM
Total folios: 3 (3 de 3) - Código Seguro de Verificación: MFOM02SD8FA0C12508C88E535CE3
Verificable en https://sede.mitma.gob.es
MINISTERIO DE TRANSPORTES, MOVILIDAD Y AGENDA URBANA

Personas de contacto:

Rocío Díaz Quintana
Alberto Vázquez García
Telf.: 637 50 75 02
e-mail: alberto.vazquez@sener.es
e-mail: rocio.diaz@sener.es
SENER INGENIERÍA Y SISTEMAS, S.A.
Sección de Infraestructuras Ferroviarias
Calle Severo Ochoa, 4. Parque Tecnológico de Madrid
28760 Tres Cantos, Madrid

Mónica Navarro Martínez
M: +34 649 864 468 / T: +34 96 353 02 80
e-mail: monica.navarro@idom.com
IDOM Consulting, Engineering, Architecture S.A.
C/ Barcas, nº 2, 5º, 13,
46002 Valencia, Spain

Alejandro Fernández Mallo
Telf: 91 597 98 17
e-mail: agfmallo@mitma.es
Dirección General de Planificación y Evaluación de la Red Ferroviaria
Subdirección General de Planificación Ferroviaria
Plaza de los Sagrados Corazones, 7. D-208
28071 Madrid

Ministerio de Transportes, Movilidad y Agenda Urbana

2.2.5 AY1.04 AYTO VALENCIA. SERVICIO CIRCULACIÓN Y TRANSPORTES

FIRMADO
FIRMADO por : BALLESTEROS SANCHEZ, JORGE . A fecha: 09/02/2021 06:13 PM
Total folios: 3 (1 de 3) - Código Seguro de Verificación: MFOM025A9-8C2605A32C69C7F8D3
Verificable en https://sede.mitma.gob.es
MINISTERIO DE TRANSPORTES, MOVILIDAD Y AGENDA URBANA

MINISTERIO DE TRANSPORTES, MOVILIDAD Y AGENDA URBANA

SECRETARIA DE ESTADO DE TRANSPORTES, MOVILIDAD Y AGENDA URBANA
SECRETARIA GENERAL DE INFRAESTRUCTURAS
SUBDIRECCIÓN GENERAL DE PLANIFICACIÓN FERROVIARIA

O F I C I O

S/REF.
N/REF.
ASUNTO Solicitud de información para la redacción de Estudios Informativos

AYUNTAMIENTO DE VALENCIA
SERVICIO DE CIRCULACIÓN Y TRANSPORTES

Calle Amadeo de Saboya, 11
46010 Valencia

El Ministerio de Transportes, Movilidad y Agenda Urbana está en la actualidad redactando los siguientes Estudios:

- "*Estudio Informativo de la Línea de Alta Velocidad Valencia-Castellón*"
- "*Estudio Informativo del Nuevo Eje Pasante Norte-Sur de la Red Arterial Ferroviaria de Valencia*"

Los trabajos de redacción de los mismos fueron adjudicados a las empresas *SENER Ingeniería y Sistemas S.A.* e *IDOM Consulting, Engineering, Architecture S.A*, respectivamente, las cuales se encuentran en la actualidad desarrollando la Fase II de sendos Estudios.

Las actuaciones objeto de los estudios conforman una actuación conjunta cuyo trazado comenzaría en la estación ferroviaria de Valencia y finalizaría en la estación ferroviaria de Castellón. Para estas actuaciones se están considerando diferentes alternativas de trazado, tanto para el tramo en túnel en la ciudad de Valencia como para la línea de alta velocidad entre Valencia y Castellón. Se adjunta enlace de acceso a una colección de planos para dar conocimiento del ámbito geográfico de las actuaciones:

https://ssweb.seap.minhap.es/almacen/descarga/envio/ab38240dc58848c5ee411d6f33886713047c83f1

Con objeto de considerar en los Estudios Informativos las posibles afecciones que, como consecuencia de la ejecución de las actuaciones contempladas en los mismos, se pudieran producir en infraestructuras actuales, planificadas, o en proceso de ejecución de su titularidad, se solicita información referente a la ubicación y características de

PLAZA DE LOS SAGRADOS CORAZONES, 7
28071-MADRID

FIRMADO
FIRMADO por : BALLESTEROS SANCHEZ, JORGE. A fecha: 09/02/2021 06:13 PM
Total folios: 3 (2 de 3) - Código Seguro de Verificación: MFOM02SA9-48C2605A32C69C7F8D3
Verificable en https://sede.mitma.gob.es
MINISTERIO DE TRANSPORTES, MOVILIDAD Y AGENDA URBANA

dichas infraestructuras afectadas, con el mayor detalle técnico posible y preferentemente en formato digital (DWG o compatible).

Para cualquier consulta o aclaración, les rogamos se pongan en contacto con las personas de contacto indicadas en la página siguiente.

EL SUBDIRECTOR GENERAL DE
PLANIFICACIÓN FERROVIARIA

(firmado electrónicamente)

Jorge Ballesteros Sánchez

FIRMADO
FIRMADO por : BALLESTEROS SANCHEZ, JORGE. A fecha: 09/02/2021 06:13 PM
Total folios: 3 (3 de 3) - Código Seguro de Verificación: MFOM02SA9-48C2605A32C69C7F8D3
Verificable en https://sede.mitma.gob.es
MINISTERIO DE TRANSPORTES, MOVILIDAD Y AGENDA URBANA

Personas de contacto:

Rocío Díaz Quintana
Alberto Vázquez García
Telf.: 637 50 75 02
e-mail: alberto.vazquez@sener.es
e-mail: rocio.diaz@sener.es
SENER INGENIERÍA Y SISTEMAS, S.A.
Sección de Infraestructuras Ferroviarias
Calle Severo Ochoa, 4. Parque Tecnológico de Madrid
28760 Tres Cantos, Madrid

Mónica Navarro Martínez
M: +34 649 864 468 / T: +34 96 353 02 80
e-mail: monica.navarro@idom.com
IDOM Consulting, Engineering, Architecture S.A.
C/ Barcas, nº 2, 5º, 13,
46002 Valencia, Spain

Alejandro Fernández Mallo
Telf: 91 597 98 17
e-mail: agfmallo@mitma.es
Dirección General de Planificación y Evaluación de la Red Ferroviaria
Subdirección General de Planificación Ferroviaria
Plaza de los Sagrados Corazones, 7. D-208
28071 Madrid

Ministerio de
Transportes, Movilidad y
Agenda Urbana

2.2.6 AY1.05 AYTO VALENCIA. OFICINA INFORMACIÓN URBANÍSTICA DE PLANEAMIENTO

FIRMADO
FIRMADO por : BALLESTEROS SANCHEZ, JORGE, A
Total folios: 3 (1 de 3) - Código Seguro de Verific
Verificable en https://sede.mitma.gob.es
fecha: 09/02/2021 06:13 PM
ación: MFOM025OF16DAF6A4E-4E50A33355
MINISTERIO DE TRANSPORTES, MOVILIDAD Y AGENDA URBANA

MINISTERIO DE TRANSPORTES, MOVILIDAD Y AGENDA URBANA

SECRETARIA DE ESTADO DE TRANSPORTES, MOVILIDAD Y AGENDA URBANA
SECRETARIA GENERAL DE INFRAESTRUCTURAS
SUBDIRECCIÓN GENERAL DE PLANIFICACIÓN FERROVIARIA

O F I C I O

S/REF.
N/REF.
ASUNTO Solicitud de información para la redacción de Estudios Informativos

AYUNTAMIENTO DE VALENCIA
OFICINA DE INFORMACIÓN URBANÍSTICA DE PLANEAMIENTO
Calle Amadeo de Saboya, 11
46010 Valencia

El Ministerio de Transportes, Movilidad y Agenda Urbana está en la actualidad redactando los siguientes Estudios:

- "*Estudio Informativo de la Línea de Alta Velocidad Valencia-Castellón*"
- "*Estudio Informativo del Nuevo Eje Pasante Norte-Sur de la Red Arterial Ferroviaria de Valencia*"

Los trabajos de redacción de los mismos fueron adjudicados a las empresas *SENER Ingeniería y Sistemas S.A.* e *IDOM Consulting, Engineering, Architecture S.A*, respectivamente, las cuales se encuentran en la actualidad desarrollando la Fase II de sendos Estudios.

Las actuaciones objeto de los estudios conforman una actuación conjunta cuyo trazado comenzaría en la estación ferroviaria de Valencia y finalizaría en la estación ferroviaria de Castellón. Para estas actuaciones se están considerando diferentes alternativas de trazado, tanto para el tramo en túnel en la ciudad de Valencia como para la línea de alta velocidad entre Valencia y Castellón. Se adjunta enlace de acceso a una colección de planos para dar conocimiento del ámbito geográfico de las actuaciones:

https://ssweb.seap.minhap.es/almacen/descarga/envio/ab38240dc58848c5ee411d6f33886713047c83f1

Con objeto de considerar en los Estudios Informativos las posibles afecciones que, como consecuencia de la ejecución de las actuaciones contempladas en los mismos, se pudieran producir en infraestructuras actuales, planificadas, o en proceso de ejecución de su titularidad, se solicita información referente a la ubicación y características de

PLAZA DE LOS SAGRADOS CORAZONES, 7
28071-MADRID

FIRMADO
FIRMADO por : BALLESTEROS SANCHEZ, JORGE - A fecha: 09/02/2021 06:13 PM
Total folios: 3 (2 de 3) - Código Seguro de Verificación: MFOM02S0F16DAF6AAE4E50A33355
Verificable en https://sede.mitma.gob.es
MINISTERIO DE TRANSPORTES, MOVILIDAD Y AGENDA URBANA

dichas infraestructuras afectadas, con el mayor detalle técnico posible y preferentemente en formato digital (DWG o compatible).

Para cualquier consulta o aclaración, les rogamos se pongan en contacto con las personas de contacto indicadas en la página siguiente.

EL SUBDIRECTOR GENERAL DE
PLANIFICACIÓN FERROVIARIA

(firmado electrónicamente)

Jorge Ballesteros Sánchez

FIRMADO
FIRMADO por : BALLESTEROS SANCHEZ, JORGE - A fecha: 09/02/2021 06:13 PM
Total folios: 3 (3 de 3) - Código Seguro de Verificación: MFOM02S0F16DAF6AAE4E50A33355
Verificable en https://sede.mitma.gob.es
MINISTERIO DE TRANSPORTES, MOVILIDAD Y AGENDA URBANA

Personas de contacto:

Rocío Díaz Quintana
Alberto Vázquez García
Telf.: 637 50 75 02
e-mail: alberto.vazquez@sener.es
e-mail: rocio.diaz@sener.es
SENER INGENIERÍA Y SISTEMAS, S.A.
Sección de Infraestructuras Ferroviarias
Calle Severo Ochoa, 4. Parque Tecnológico de Madrid
28760 Tres Cantos, Madrid

Mónica Navarro Martínez
M: +34 649 864 468 / T: +34 96 353 02 80
e-mail: monica.navarro@idom.com
IDOM Consulting, Engineering, Architecture S.A.
C/ Barcas, nº 2, 5º, 13,
46002 Valencia, Spain

Alejandro Fernández Mallo
Telf: 91 597 98 17
e-mail: agfmallo@mitma.es
Dirección General de Planificación y Evaluación de la Red Ferroviaria
Subdirección General de Planificación Ferroviaria
Plaza de los Sagrados Corazones, 7. D-208
28071 Madrid

Ministerio de Transportes, Movilidad y Agenda Urbana

2.2.7 AY1.06 AYTO VALENCIA. SERVICIO JARDINERÍA Y PAISAJE

FIRMADO
FIRMADO por : BALLESTEROS SANCHEZ, JORGE, A
Total folios: 3 (1 de 3) - Código Seguro de Verific
Verificable en https://sede.mitma.gob.es
fecha: 09/02/2021 06:13 PM
ación: MFOM025FBEEBBEBC6BA4B7B748C6
MINISTERIO DE TRANSPORTES, MOVILIDAD Y AGENDA URBANA

MINISTERIO DE
TRANSPORTES, MOVILIDAD
Y AGENDA URBANA

SECRETARIA DE ESTADO DE TRANSPORTES, MOVILIDAD Y AGENDA URBANA
SECRETARIA GENERAL DE INFRAESTRUCTURAS
SUBDIRECCIÓN GENERAL DE PLANIFICACIÓN FERROVIARIA

O F I C I O

S/REF.
N/REF.
ASUNTO Solicitud de información para la redacción de Estudios Informativos

AYUNTAMIENTO DE VALENCIA
SERVICIO DE JARDINERÍA Y PAISAJE

Calle Amadeo de Saboya, 11
46010 Valencia

El Ministerio de Transportes, Movilidad y Agenda Urbana está en la actualidad redactando los siguientes Estudios:

- "*Estudio Informativo de la Línea de Alta Velocidad Valencia-Castellón*"
- "*Estudio Informativo del Nuevo Eje Pasante Norte-Sur de la Red Arterial Ferroviaria de Valencia*"

Los trabajos de redacción de los mismos fueron adjudicados a las empresas *SENER Ingeniería y Sistemas S.A.* e *IDOM Consulting, Engineering, Architecture S.A*, respectivamente, las cuales se encuentran en la actualidad desarrollando la Fase II de sendos Estudios.

Las actuaciones objeto de los estudios conforman una actuación conjunta cuyo trazado comenzaría en la estación ferroviaria de Valencia y finalizaría en la estación ferroviaria de Castellón. Para estas actuaciones se están considerando diferentes alternativas de trazado, tanto para el tramo en túnel en la ciudad de Valencia como para la línea de alta velocidad entre Valencia y Castellón. Se adjunta enlace de acceso a una colección de planos para dar conocimiento del ámbito geográfico de las actuaciones:

https://ssweb.seap.minhap.es/almacen/descarga/envio/ab38240dc58848c5ee411d6f33886713047c83f1

Con objeto de considerar en los Estudios Informativos las posibles afecciones que, como consecuencia de la ejecución de las actuaciones contempladas en los mismos, se pudieran producir en infraestructuras actuales, planificadas, o en proceso de ejecución de su titularidad, se solicita información referente a la ubicación y características de

PLAZA DE LOS SAGRADOS
CORAZONES, 7
28071-MADRID

FIRMADO
FIRMADO por : BALLESTEROS SANCHEZ, JORGE - A fecha: 09/02/2021 06:13 PM
Total folios: 3 (2 de 3) - Código Seguro de Verificación: MFOM02SFBEEB8EB6C68A4B7B748C6
Verificable en https://sede.mitma.gob.es
MINISTERIO DE TRANSPORTES, MOVILIDAD Y AGENDA URBANA

dichas infraestructuras afectadas, con el mayor detalle técnico posible y preferentemente en formato digital (DWG o compatible).

Para cualquier consulta o aclaración, les rogamos se pongan en contacto con las personas de contacto indicadas en la página siguiente.

EL SUBDIRECTOR GENERAL DE
PLANIFICACIÓN FERROVIARIA

(firmado electrónicamente)

Jorge Ballesteros Sánchez

FIRMADO
FIRMADO por : BALLESTEROS SANCHEZ, JORGE - A fecha: 09/02/2021 06:13 PM
Total folios: 3 (3 de 3) - Código Seguro de Verificación: MFOM02SFBEEB8EB6C68A4B7B748C6
Verificable en https://sede.mitma.gob.es
MINISTERIO DE TRANSPORTES, MOVILIDAD Y AGENDA URBANA

Personas de contacto:

Rocío Díaz Quintana
Alberto Vázquez García
Telf.: 637 50 75 02
e-mail: alberto.vazquez@sener.es
e-mail: rocio.diaz@sener.es
SENER INGENIERÍA Y SISTEMAS, S.A.
Sección de Infraestructuras Ferroviarias
Calle Severo Ochoa, 4. Parque Tecnológico de Madrid
28760 Tres Cantos, Madrid

Mónica Navarro Martínez
M: +34 649 864 468 / T: +34 96 353 02 80
e-mail: monica.navarro@idom.com
IDOM Consulting, Engineering, Architecture S.A.
C/ Barcas, nº 2, 5º, 13,
46002 Valencia, Spain

Alejandro Fernández Mallo
Telf: 91 597 98 17
e-mail: agfmallo@mitma.es
Dirección General de Planificación y Evaluación de la Red Ferroviaria
Subdirección General de Planificación Ferroviaria
Plaza de los Sagrados Corazones, 7. D-208
28071 Madrid

Ministerio de Transportes, Movilidad y Agenda Urbana

2.2.8 AY1.07 AYTO VALENCIA. PROYECTOS URBANOS

FIRMADO
FIRMADO por : BALLESTEROS SANCHEZ, JORGE, A
Total folios: 3 (1 de 3) - Código Seguro de Verific
Verificable en https://sede.mitma.gob.es
fecha: 09/02/2021 06:13 PM
ación: MFOM025CC6A34FE6D96C924AE38
MINISTERIO DE TRANSPORTES, MOVILIDAD Y AGENDA URBANA

MINISTERIO DE
TRANSPORTES, MOVILIDAD
Y AGENDA URBANA

SECRETARIA DE ESTADO DE TRANSPORTES, MOVILIDAD Y AGENDA URBANA
SECRETARIA GENERAL DE INFRAESTRUCTURAS
SUBDIRECCIÓN GENERAL DE PLANIFICACIÓN FERROVIARIA

O F I C I O

S/REF.
N/REF.
ASUNTO Solicitud de información para la redacción de Estudios Informativos

AYUNTAMIENTO DE VALENCIA
PROYECTOS URBANOS

Calle Gregorio Gea, 27 (PROP 1)
46009 Valencia

El Ministerio de Transportes, Movilidad y Agenda Urbana está en la actualidad redactando los siguientes Estudios:

- "*Estudio Informativo de la Línea de Alta Velocidad Valencia-Castellón*"
- "*Estudio Informativo del Nuevo Eje Pasante Norte-Sur de la Red Arterial Ferroviaria de Valencia*"

Los trabajos de redacción de los mismos fueron adjudicados a las empresas *SENER Ingeniería y Sistemas S.A.* e *IDOM Consulting, Engineering, Architecture S.A*, respectivamente, las cuales se encuentran en la actualidad desarrollando la Fase II de sendos Estudios.

Las actuaciones objeto de los estudios conforman una actuación conjunta cuyo trazado comenzaría en la estación ferroviaria de Valencia y finalizaría en la estación ferroviaria de Castellón. Para estas actuaciones se están considerando diferentes alternativas de trazado, tanto para el tramo en túnel en la ciudad de Valencia como para la línea de alta velocidad entre Valencia y Castellón. Se adjunta enlace de acceso a una colección de planos para dar conocimiento del ámbito geográfico de las actuaciones:

https://ssweb.seap.minhap.es/almacen/descarga/envio/ab38240dc58848c5ee411d6f33886713047c83f1

Con objeto de considerar en los Estudios Informativos las posibles afecciones que, como consecuencia de la ejecución de las actuaciones contempladas en los mismos, se pudieran producir en infraestructuras actuales, planificadas, o en proceso de ejecución de su titularidad, se solicita información referente a la ubicación y características de

PLAZA DE LOS SAGRADOS
CORAZONES, 7
28071-MADRID

FIRMADO
FIRMADO por : BALLESTEROS SANCHEZ, JORGE. A fecha: 09/02/2021 06:13 PM
Total folios: 3 (2 de 3) - Código Seguro de Verificación: MFOM02SCC6A3A4FE6D96C92AAE38
Verificable en https://sede.mitma.gob.es
MINISTERIO DE TRANSPORTES, MOVILIDAD Y AGENDA URBANA

dichas infraestructuras afectadas, con el mayor detalle técnico posible y preferentemente en formato digital (DWG o compatible).

Para cualquier consulta o aclaración, les rogamos se pongan en contacto con las personas de contacto indicadas en la página siguiente.

EL SUBDIRECTOR GENERAL DE
PLANIFICACIÓN FERROVIARIA

(firmado electrónicamente)

Jorge Ballesteros Sánchez

FIRMADO
FIRMADO por : BALLESTEROS SANCHEZ, JORGE. A fecha: 09/02/2021 06:13 PM
Total folios: 3 (3 de 3) - Código Seguro de Verificación: MFOM02SCC6A3A4FE6D96C92AAE38
Verificable en https://sede.mitma.gob.es
MINISTERIO DE TRANSPORTES, MOVILIDAD Y AGENDA URBANA

Personas de contacto:

Rocío Díaz Quintana
Alberto Vázquez García
Telf.: 637 50 75 02
e-mail: alberto.vazquez@sener.es
e-mail: rocio.diaz@sener.es
SENER INGENIERÍA Y SISTEMAS, S.A.
Sección de Infraestructuras Ferroviarias
Calle Severo Ochoa, 4. Parque Tecnológico de Madrid
28760 Tres Cantos, Madrid

Mónica Navarro Martínez
M: +34 649 864 468 / T: +34 96 353 02 80
e-mail: monica.navarro@idom.com
IDOM Consulting, Engineering, Architecture S.A.
C/ Barcas, nº 2, 5º, 13,
46002 Valencia, Spain

Alejandro Fernández Mallo
Telf: 91 597 98 17
e-mail: agfmallo@mitma.es
Dirección General de Planificación y Evaluación de la Red Ferroviaria
Subdirección General de Planificación Ferroviaria
Plaza de los Sagrados Corazones, 7. D-208
28071 Madrid

Ministerio de Transportes, Movilidad y Agenda Urbana

2.2.9 AY1.08 AYTO VALENCIA. ALUMBRADO PÚBLICO

FIRMADO
FIRMADO por : BALLESTEROS SANCHEZ, JORGE - Fecha: 09/02/2021 06:10 PM
Total folios: 3 (1 de 3) - Código Seguro de Verificación: MFOM025CA5F0AB0D2DA3B9079A5F
Verificable en https://sede.mitma.gob.es
MINISTERIO DE TRANSPORTES, MOVILIDAD Y AGENDA URBANA

MINISTERIO DE
TRANSPORTES, MOVILIDAD
Y AGENDA URBANA

SECRETARIA DE ESTADO DE TRANSPORTES, MOVILIDAD Y AGENDA URBANA
SECRETARIA GENERAL DE INFRAESTRUCTURAS
SUBDIRECCIÓN GENERAL DE PLANIFICACIÓN FERROVIARIA

O F I C I O

S/REF.
N/REF.
ASUNTO Solicitud de información para la redacción de Estudios Informativos

AYUNTAMIENTO DE VALENCIA
ALUMBRADO PÚBLICO

Calle Convent de Sant Francesc, 2, 7ª planta
46002 Valencia

El Ministerio de Transportes, Movilidad y Agenda Urbana está en la actualidad redactando los siguientes Estudios:

- "*Estudio Informativo de la Línea de Alta Velocidad Valencia-Castellón*"
- "*Estudio Informativo del Nuevo Eje Pasante Norte-Sur de la Red Arterial Ferroviaria de Valencia*"

Los trabajos de redacción de los mismos fueron adjudicados a las empresas *SENER Ingeniería y Sistemas S.A.* e *IDOM Consulting, Engineering, Architecture S.A*, respectivamente, las cuales se encuentran en la actualidad desarrollando la Fase II de sendos Estudios.

Las actuaciones objeto de los estudios conforman una actuación conjunta cuyo trazado comenzaría en la estación ferroviaria de Valencia y finalizaría en la estación ferroviaria de Castellón. Para estas actuaciones se están considerando diferentes alternativas de trazado, tanto para el tramo en túnel en la ciudad de Valencia como para la línea de alta velocidad entre Valencia y Castellón. Se adjunta enlace de acceso a una colección de planos para dar conocimiento del ámbito geográfico de las actuaciones:

https://ssweb.seap.minhap.es/almacen/descarga/envio/ab38240dc58848c5ee411d6f33886713047c83f1

Con objeto de considerar en los Estudios Informativos las posibles afecciones que, como consecuencia de la ejecución de las actuaciones contempladas en los mismos, se pudieran producir en infraestructuras actuales, planificadas, o en proceso de ejecución de su titularidad, se solicita información referente a la ubicación y características de

PLAZA DE LOS SAGRADOS
CORAZONES, 7
28071-MADRID

FIRMADO
FIRMADO por : BALLESTEROS SANCHEZ, JORGE - A fecha: 09/02/2021 06:10 PM
Total folios: 3 (2 de 3) - Código Seguro de Verificación: MFOM02SCA5F0AB0D2DA3B9079A5F
Verificable en https://sede.mitma.gob.es
MINISTERIO DE TRANSPORTES, MOVILIDAD Y AGENDA URBANA

dichas infraestructuras afectadas, con el mayor detalle técnico posible y preferentemente en formato digital (DWG o compatible).

Para cualquier consulta o aclaración, les rogamos se pongan en contacto con las personas de contacto indicadas en la página siguiente.

EL SUBDIRECTOR GENERAL DE
PLANIFICACIÓN FERROVIARIA

(firmado electrónicamente)

Jorge Ballesteros Sánchez

FIRMADO
FIRMADO por : BALLESTEROS SANCHEZ, JORGE - A fecha: 09/02/2021 06:10 PM
Total folios: 3 (3 de 3) - Código Seguro de Verificación: MFOM02SCA5F0AB0D2DA3B9079A5F
Verificable en https://sede.mitma.gob.es
MINISTERIO DE TRANSPORTES, MOVILIDAD Y AGENDA URBANA

Personas de contacto:

Rocío Díaz Quintana
Alberto Vázquez García
Telf.: 637 50 75 02
e-mail: alberto.vazquez@sener.es
e-mail: rocio.diaz@sener.es
SENER INGENIERÍA Y SISTEMAS, S.A.
Sección de Infraestructuras Ferroviarias
Calle Severo Ochoa, 4. Parque Tecnológico de Madrid
28760 Tres Cantos, Madrid

Mónica Navarro Martínez
M: +34 649 864 468 / T: +34 96 353 02 80
e-mail: monica.navarro@idom.com
IDOM Consulting, Engineering, Architecture S.A.
C/ Barcas, nº 2, 5º, 13,
46002 Valencia, Spain

Alejandro Fernández Mallo
Telf: 91 597 98 17
e-mail: agfmallo@mitma.es
Dirección General de Planificación y Evaluación de la Red Ferroviaria
Subdirección General de Planificación Ferroviaria
Plaza de los Sagrados Corazones, 7. D-208
28071 Madrid

Ministerio de Transportes, Movilidad y Agenda Urbana

2.2.10 AY1.09 AYTO VALENCIA. DELEGACIÓN GESTIÓN OBRAS INFRAESTRUCTURAS

FIRMADO

FIRMADO por : BALLESTEROS SANCHEZ, JORGE, A
Total folios: 3 (1 de 3) - Código Seguro de Verific
Verificable en https://sede.mitma.gob.es

MINISTERIO DE TRANSPORTES, MOVILIDAD Y AGENDA URBANA

fecha: 09/02/2021 06:10 PM
ación: MFOM025B9E2C50C34F40B27530E0

MINISTERIO DE TRANSPORTES, MOVILIDAD Y AGENDA URBANA

SECRETARIA DE ESTADO DE TRANSPORTES, MOVILIDAD Y AGENDA URBANA
SECRETARIA GENERAL DE INFRAESTRUCTURAS
SUBDIRECCIÓN GENERAL DE PLANIFICACIÓN FERROVIARIA

O F I C I O

S/REF.
N/REF.
ASUNTO Solicitud de información para la redacción de Estudios Informativos

AYUNTAMIENTO DE VALENCIA
DELEGACIÓN DE GESTIÓN DE OBRAS DE INFRAESTRUCTURAS
Calle Amadeo de Saboya, 11, Patio B
46010 Valencia

El Ministerio de Transportes, Movilidad y Agenda Urbana está en la actualidad redactando los siguientes Estudios:

- "*Estudio Informativo de la Línea de Alta Velocidad Valencia-Castellón*"
- "*Estudio Informativo del Nuevo Eje Pasante Norte-Sur de la Red Arterial Ferroviaria de Valencia*"

Los trabajos de redacción de los mismos fueron adjudicados a las empresas *SENER Ingeniería y Sistemas S.A.* e *IDOM Consulting, Engineering, Architecture S.A*, respectivamente, las cuales se encuentran en la actualidad desarrollando la Fase II de sendos Estudios.

Las actuaciones objeto de los estudios conforman una actuación conjunta cuyo trazado comenzaría en la estación ferroviaria de Valencia y finalizaría en la estación ferroviaria de Castellón. Para estas actuaciones se están considerando diferentes alternativas de trazado, tanto para el tramo en túnel en la ciudad de Valencia como para la línea de alta velocidad entre Valencia y Castellón. Se adjunta enlace de acceso a una colección de planos para dar conocimiento del ámbito geográfico de las actuaciones:

https://ssweb.seap.minhap.es/almacen/descarga/envio/ab38240dc58848c5ee411d6f33886713047c83f1

Con objeto de considerar en los Estudios Informativos las posibles afecciones que, como consecuencia de la ejecución de las actuaciones contempladas en los mismos, se pudieran producir en infraestructuras actuales, planificadas, o en proceso de ejecución de su titularidad, se solicita información referente a la ubicación y características de

PLAZA DE LOS SAGRADOS CORAZONES, 7
28071-MADRID

FIRMADO
FIRMADO por : BALLESTEROS SANCHEZ, JORGE. A fecha: 09/02/2021 06:10 PM
Total folios: 3 (2 de 3) - Código Seguro de Verificación: MFOM02SB9E2C50C34F40B2753DE0
Verificable en https://sede.mitma.gob.es
MINISTERIO DE TRANSPORTES, MOVILIDAD Y AGENDA URBANA

dichas infraestructuras afectadas, con el mayor detalle técnico posible y preferentemente en formato digital (DWG o compatible).

Para cualquier consulta o aclaración, les rogamos se pongan en contacto con las personas de contacto indicadas en la página siguiente.

EL SUBDIRECTOR GENERAL DE
PLANIFICACIÓN FERROVIARIA

(firmado electrónicamente)

Jorge Ballesteros Sánchez

FIRMADO
FIRMADO por : BALLESTEROS SANCHEZ, JORGE. A fecha: 09/02/2021 06:10 PM
Total folios: 3 (3 de 3) - Código Seguro de Verificación: MFOM02SB9E2C50C34F40B2753DE0
Verificable en https://sede.mitma.gob.es
MINISTERIO DE TRANSPORTES, MOVILIDAD Y AGENDA URBANA

Personas de contacto:

Rocío Díaz Quintana
Alberto Vázquez García
Telf.: 637 50 75 02
e-mail: alberto.vazquez@sener.es
e-mail: rocio.diaz@sener.es
SENER INGENIERÍA Y SISTEMAS, S.A.
Sección de Infraestructuras Ferroviarias
Calle Severo Ochoa, 4. Parque Tecnológico de Madrid
28760 Tres Cantos, Madrid

Mónica Navarro Martínez
M: +34 649 864 468 / T: +34 96 353 02 80
e-mail: monica.navarro@idom.com
IDOM Consulting, Engineering, Architecture S.A.
C/ Barcas, nº 2, 5º, 13,
46002 Valencia, Spain

Alejandro Fernández Mallo
Telf: 91 597 98 17
e-mail: agfmallo@mitma.es
Dirección General de Planificación y Evaluación de la Red Ferroviaria
Subdirección General de Planificación Ferroviaria
Plaza de los Sagrados Corazones, 7. D-208
28071 Madrid

Ministerio de
Transportes, Movilidad y
Agenda Urbana

2.2.11 AY1.10 AYTO VALENCIA. DELEGACIÓN PLANIFICACIÓN Y GESTIÓN URBANA

FIRMADO
FIRMADO por : BALLESTEROS SANCHEZ, JORGE - Fecha: 09/02/2021 06:10 PM
Total folios: 3 (1 de 3) - Código Seguro de Verificación: MFOM02553-4078F6A63C708BF1841
Verificable en https://sede.mitma.gob.es
MINISTERIO DE TRANSPORTES, MOVILIDAD Y AGENDA URBANA

MINISTERIO DE TRANSPORTES, MOVILIDAD Y AGENDA URBANA

SECRETARIA DE ESTADO DE TRANSPORTES, MOVILIDAD Y AGENDA URBANA
SECRETARIA GENERAL DE INFRAESTRUCTURAS
SUBDIRECCIÓN GENERAL DE PLANIFICACIÓN FERROVIARIA

O F I C I O

S/REF.
N/REF.
ASUNTO Solicitud de información para la redacción de Estudios Informativos

AYUNTAMIENTO DE VALENCIA
DELEGACIÓN DE PLANIFICACIÓN Y GESTIÓN URBANA
Calle Amadeo de Saboya, 11
46010 Valencia

El Ministerio de Transportes, Movilidad y Agenda Urbana está en la actualidad redactando los siguientes Estudios:

- "*Estudio Informativo de la Línea de Alta Velocidad Valencia-Castellón*"
- "*Estudio Informativo del Nuevo Eje Pasante Norte-Sur de la Red Arterial Ferroviaria de Valencia*"

Los trabajos de redacción de los mismos fueron adjudicados a las empresas *SENER Ingeniería y Sistemas S.A.* e *IDOM Consulting, Engineering, Architecture S.A*, respectivamente, las cuales se encuentran en la actualidad desarrollando la Fase II de sendos Estudios.

Las actuaciones objeto de los estudios conforman una actuación conjunta cuyo trazado comenzaría en la estación ferroviaria de Valencia y finalizaría en la estación ferroviaria de Castellón. Para estas actuaciones se están considerando diferentes alternativas de trazado, tanto para el tramo en túnel en la ciudad de Valencia como para la línea de alta velocidad entre Valencia y Castellón. Se adjunta enlace de acceso a una colección de planos para dar conocimiento del ámbito geográfico de las actuaciones:

https://ssweb.seap.minhap.es/almacen/descarga/envio/ab38240dc58848c5ee411d6f33886713047c83f1

Con objeto de considerar en los Estudios Informativos las posibles afecciones que, como consecuencia de la ejecución de las actuaciones contempladas en los mismos, se pudieran producir en infraestructuras actuales, planificadas, o en proceso de ejecución de su titularidad, se solicita información referente a la ubicación y características de

PLAZA DE LOS SAGRADOS CORAZONES, 7
28071-MADRID

FIRMADO
FIRMADO por : BALLESTEROS SANCHEZ, JO
Total folios: 3 (2 de 3) - Código Seguro de
Verificable en https://sede.mitma.gob.es
FIRMADO. A fecha: 09/02/2021 06:10 PM
Verificación: MFOM02553-4078F6A63C70B8F1841
MINISTERIO DE TRANSPORTES, MOVILIDAD Y AGENDA URBANA

dichas infraestructuras afectadas, con el mayor detalle técnico posible y preferentemente en formato digital (DWG o compatible).

Para cualquier consulta o aclaración, les rogamos se pongan en contacto con las personas de contacto indicadas en la página siguiente.

EL SUBDIRECTOR GENERAL DE
PLANIFICACIÓN FERROVIARIA

(firmado electrónicamente)

Jorge Ballesteros Sánchez

FIRMADO
FIRMADO por : BALLESTEROS SANCHEZ, JO
Total folios: 3 (3 de 3) - Código Seguro de
Verificable en https://sede.mitma.gob.es
FIRMADO. A fecha: 09/02/2021 06:10 PM
Verificación: MFOM02553-4078F6A63C70B8F1841
MINISTERIO DE TRANSPORTES, MOVILIDAD Y AGENDA URBANA

Personas de contacto:

Rocío Díaz Quintana
Alberto Vázquez García
Telf.: 637 50 75 02
e-mail: alberto.vazquez@sener.es
e-mail: rocio.diaz@sener.es
SENER INGENIERÍA Y SISTEMAS, S.A.
Sección de Infraestructuras Ferroviarias
Calle Severo Ochoa, 4. Parque Tecnológico de Madrid
28760 Tres Cantos, Madrid

Mónica Navarro Martínez
M: +34 649 864 468 / T: +34 96 353 02 80
e-mail: monica.navarro@idom.com
IDOM Consulting, Engineering, Architecture S.A.
C/ Barcas, nº 2, 5º, 13,
46002 Valencia, Spain

Alejandro Fernández Mallo
Telf: 91 597 98 17
e-mail: agfmallo@mitma.es
Dirección General de Planificación y Evaluación de la Red Ferroviaria
Subdirección General de Planificación Ferroviaria
Plaza de los Sagrados Corazones, 7. D-208
28071 Madrid

2.2.12 AY1.11 AYTO VALENCIA. DELEGACIÓN DE PATRIMONIO Y RECURSOS NATURALES

FIRMADO

FIRMADO por : BALLESTEROS SANCHEZ, JORGE - Fecha: 09/02/2021 06:10 PM
Total folios: 3 (1 de 3) - Código Seguro de Verificación: MFOM02579ZDE8C9380FC1A1519FC
Verificable en https://sede.mitma.gob.es

MINISTERIO DE TRANSPORTES, MOVILIDAD Y AGENDA URBANA

MINISTERIO DE TRANSPORTES, MOVILIDAD Y AGENDA URBANA

SECRETARIA DE ESTADO DE TRANSPORTES, MOVILIDAD Y AGENDA URBANA
SECRETARIA GENERAL DE INFRAESTRUCTURAS
SUBDIRECCIÓN GENERAL DE PLANIFICACIÓN FERROVIARIA

O F I C I O

S/REF.
N/REF.
ASUNTO Solicitud de información para la redacción de Estudios Informativos

AYUNTAMIENTO DE VALENCIA
DELEGACIÓN DE PATRIMONIO Y RECURSOS CULTURALES
Plaça de l´Ajuntament, 1
46002 Valencia

El Ministerio de Transportes, Movilidad y Agenda Urbana está en la actualidad redactando los siguientes Estudios:

- "*Estudio Informativo de la Línea de Alta Velocidad Valencia-Castellón*"
- "*Estudio Informativo del Nuevo Eje Pasante Norte-Sur de la Red Arterial Ferroviaria de Valencia*"

Los trabajos de redacción de los mismos fueron adjudicados a las empresas *SENER Ingeniería y Sistemas S.A.* e *IDOM Consulting, Engineering, Architecture S.A*, respectivamente, las cuales se encuentran en la actualidad desarrollando la Fase II de sendos Estudios.

Las actuaciones objeto de los estudios conforman una actuación conjunta cuyo trazado comenzaría en la estación ferroviaria de Valencia y finalizaría en la estación ferroviaria de Castellón. Para estas actuaciones se están considerando diferentes alternativas de trazado, tanto para el tramo en túnel en la ciudad de Valencia como para la línea de alta velocidad entre Valencia y Castellón. Se adjunta enlace de acceso a una colección de planos para dar conocimiento del ámbito geográfico de las actuaciones:

https://ssweb.seap.minhap.es/almacen/descarga/envio/ab38240dc58848c5ee411d6f33886713047c83f1

Con objeto de considerar en los Estudios Informativos las posibles afecciones que, como consecuencia de la ejecución de las actuaciones contempladas en los mismos, se pudieran producir en infraestructuras actuales, planificadas, o en proceso de ejecución de su titularidad, se solicita información referente a la ubicación y características de

PLAZA DE LOS SAGRADOS CORAZONES, 7
28071-MADRID

FIRMADO
FIRMADO por : BALLESTEROS SANCHEZ, JO
Total folios: 3 (2 de 3) - Código Seguro de
Verificable en https://sede.mitma.gob.es
FIRMADO. A fecha: 09/02/2021 06:10 PM
Verificación: MFOM025797DE8C93B0FC1A1519FC
MINISTERIO DE TRANSPORTES, MOVILIDAD Y AGENDA URBANA

dichas infraestructuras afectadas, con el mayor detalle técnico posible y preferentemente en formato digital (DWG o compatible).

Para cualquier consulta o aclaración, les rogamos se pongan en contacto con las personas de contacto indicadas en la página siguiente.

EL SUBDIRECTOR GENERAL DE
PLANIFICACIÓN FERROVIARIA

(firmado electrónicamente)

Jorge Ballesteros Sánchez

FIRMADO
FIRMADO por : BALLESTEROS SANCHEZ, JO
Total folios: 3 (3 de 3) - Código Seguro de
Verificable en https://sede.mitma.gob.es
FIRMADO. A fecha: 09/02/2021 06:10 PM
Verificación: MFOM025797DE8C93B0FC1A1519FC
MINISTERIO DE TRANSPORTES, MOVILIDAD Y AGENDA URBANA

Personas de contacto:

Rocío Díaz Quintana
Alberto Vázquez García
Telf.: 637 50 75 02
e-mail: alberto.vazquez@sener.es
e-mail: rocio.diaz@sener.es
SENER INGENIERÍA Y SISTEMAS, S.A.
Sección de Infraestructuras Ferroviarias
Calle Severo Ochoa, 4. Parque Tecnológico de Madrid
28760 Tres Cantos, Madrid

Mónica Navarro Martínez
M: +34 649 864 468 / T: +34 96 353 02 80
e-mail: monica.navarro@idom.com
IDOM Consulting, Engineering, Architecture S.A.
C/ Barcas, nº 2, 5º, 13,
46002 Valencia, Spain

Alejandro Fernández Mallo
Telf: 91 597 98 17
e-mail: agfmallo@mitma.es
Dirección General de Planificación y Evaluación de la Red Ferroviaria
Subdirección General de Planificación Ferroviaria
Plaza de los Sagrados Corazones, 7. D-208
28071 Madrid

Ministerio de
Transportes, Movilidad y
Agenda Urbana

2.2.13 AY1.12 AYTO VALENCIA. DELEGACIÓN DE BIENESTAR ANIMAL

FIRMADO
FIRMADO por : BALLESTEROS SANCHEZ, JORGE, A
Total folios: 3 (1 de 3) - Código Seguro de Verific
Verificable en https://sede.mitma.gob.es
fecha: 09/02/2021 06:10 PM
ación: MFOM025OB1ECAC9BCB025C0BDBC7
MINISTERIO DE TRANSPORTES, MOVILIDAD Y AGENDA URBANA

MINISTERIO DE
TRANSPORTES, MOVILIDAD
Y AGENDA URBANA

SECRETARIA DE ESTADO DE TRANSPORTES, MOVILIDAD Y AGENDA URBANA
SECRETARIA GENERAL DE INFRAESTRUCTURAS
SUBDIRECCIÓN GENERAL DE PLANIFICACIÓN FERROVIARIA

O F I C I O

S/REF.
N/REF.
ASUNTO Solicitud de información para la redacción de Estudios Informativos

AYUNTAMIENTO DE VALENCIA
DELEGACIÓN DE BIENESTAR ANIMAL

Plaça de l´Ajuntament, 1
46002 Valencia

El Ministerio de Transportes, Movilidad y Agenda Urbana está en la actualidad redactando los siguientes Estudios:

- "*Estudio Informativo de la Línea de Alta Velocidad Valencia-Castellón*"
- "*Estudio Informativo del Nuevo Eje Pasante Norte-Sur de la Red Arterial Ferroviaria de Valencia*"

Los trabajos de redacción de los mismos fueron adjudicados a las empresas *SENER Ingeniería y Sistemas S.A.* e *IDOM Consulting, Engineering, Architecture S.A*, respectivamente, las cuales se encuentran en la actualidad desarrollando la Fase II de sendos Estudios.

Las actuaciones objeto de los estudios conforman una actuación conjunta cuyo trazado comenzaría en la estación ferroviaria de Valencia y finalizaría en la estación ferroviaria de Castellón. Para estas actuaciones se están considerando diferentes alternativas de trazado, tanto para el tramo en túnel en la ciudad de Valencia como para la línea de alta velocidad entre Valencia y Castellón. Se adjunta enlace de acceso a una colección de planos para dar conocimiento del ámbito geográfico de las actuaciones:

https://ssweb.seap.minhap.es/almacen/descarga/envio/ab38240dc58848c5ee411d6f33886713047c83f1

Con objeto de considerar en los Estudios Informativos las posibles afecciones que, como consecuencia de la ejecución de las actuaciones contempladas en los mismos, se pudieran producir en infraestructuras actuales, planificadas, o en proceso de ejecución de su titularidad, se solicita información referente a la ubicación y características de

PLAZA DE LOS SAGRADOS
CORAZONES, 7
28071-MADRID

FIRMADO
FIRMADO por : BALLESTEROS SANCHEZ, JORGE. A fecha: 09/02/2021 06:10 PM
Total folios: 3 (2 de 3) - Código Seguro de Verificación: MFOM02S0B1ECAC98CB025C0BDBC7
Verificable en https://sede.mitma.gob.es
MINISTERIO DE TRANSPORTES, MOVILIDAD Y AGENDA URBANA

dichas infraestructuras afectadas, con el mayor detalle técnico posible y preferentemente en formato digital (DWG o compatible).

Para cualquier consulta o aclaración, les rogamos se pongan en contacto con las personas de contacto indicadas en la página siguiente.

EL SUBDIRECTOR GENERAL DE
PLANIFICACIÓN FERROVIARIA

(firmado electrónicamente)

Jorge Ballesteros Sánchez

FIRMADO
FIRMADO por : BALLESTEROS SANCHEZ, JORGE. A fecha: 09/02/2021 06:10 PM
Total folios: 3 (3 de 3) - Código Seguro de Verificación: MFOM02S0B1ECAC98CB025C0BDBC7
Verificable en https://sede.mitma.gob.es
MINISTERIO DE TRANSPORTES, MOVILIDAD Y AGENDA URBANA

Personas de contacto:

Rocío Díaz Quintana
Alberto Vázquez García
Telf.: 637 50 75 02
e-mail: alberto.vazquez@sener.es
e-mail: rocio.diaz@sener.es
SENER INGENIERÍA Y SISTEMAS, S.A.
Sección de Infraestructuras Ferroviarias
Calle Severo Ochoa, 4. Parque Tecnológico de Madrid
28760 Tres Cantos, Madrid

Mónica Navarro Martínez
M: +34 649 864 468 / T: +34 96 353 02 80
e-mail: monica.navarro@idom.com
IDOM Consulting, Engineering, Architecture S.A.
C/ Barcas, nº 2, 5º, 13,
46002 Valencia, Spain

Alejandro Fernández Mallo
Telf: 91 597 98 17
e-mail: agfmallo@mitma.es
Dirección General de Planificación y Evaluación de la Red Ferroviaria
Subdirección General de Planificación Ferroviaria
Plaza de los Sagrados Corazones, 7. D-208
28071 Madrid

Ministerio de
Transportes, Movilidad y
Agenda Urbana

2.2.14 AY1.13 AYTO VALENCIA. DELEGACIÓN DE CALIDAD ACÚSTICA Y DEL AIRE

FIRMADO

FIRMADO por : BALLESTEROS SANCHEZ, JORGE, A
Total folios: 3 (1 de 3) - Código Seguro de Verific
Verificable en https://sede.mitma.gob.es
Fecha: 09/02/2021 06:10 PM
ación: MFOM025FCD3DE0B5E06E-45E38FDA

MINISTERIO DE TRANSPORTES, MOVILIDAD Y AGENDA URBANA

MINISTERIO DE TRANSPORTES, MOVILIDAD Y AGENDA URBANA

SECRETARIA DE ESTADO DE TRANSPORTES, MOVILIDAD Y AGENDA URBANA
SECRETARIA GENERAL DE INFRAESTRUCTURAS
SUBDIRECCIÓN GENERAL DE PLANIFICACIÓN FERROVIARIA

O F I C I O

S/REF.
N/REF.
ASUNTO Solicitud de información para la redacción de Estudios Informativos

AYUNTAMIENTO DE VALENCIA
DELEGACIÓN DE CALIDAD ACÚSTICA Y DEL AIRE
Calle Amadeo de Saboya, 11
46010 Valencia

El Ministerio de Transportes, Movilidad y Agenda Urbana está en la actualidad redactando los siguientes Estudios:

- "*Estudio Informativo de la Línea de Alta Velocidad Valencia-Castellón*"
- "*Estudio Informativo del Nuevo Eje Pasante Norte-Sur de la Red Arterial Ferroviaria de Valencia*"

Los trabajos de redacción de los mismos fueron adjudicados a las empresas *SENER Ingeniería y Sistemas S.A.* e *IDOM Consulting, Engineering, Architecture S.A*, respectivamente, las cuales se encuentran en la actualidad desarrollando la Fase II de sendos Estudios.

Las actuaciones objeto de los estudios conforman una actuación conjunta cuyo trazado comenzaría en la estación ferroviaria de Valencia y finalizaría en la estación ferroviaria de Castellón. Para estas actuaciones se están considerando diferentes alternativas de trazado, tanto para el tramo en túnel en la ciudad de Valencia como para la línea de alta velocidad entre Valencia y Castellón. Se adjunta enlace de acceso a una colección de planos para dar conocimiento del ámbito geográfico de las actuaciones:

https://ssweb.seap.minhap.es/almacen/descarga/envio/ab38240dc58848c5ee411d6f33886713047c83f1

Con objeto de considerar en los Estudios Informativos las posibles afecciones que, como consecuencia de la ejecución de las actuaciones contempladas en los mismos, se pudieran producir en infraestructuras actuales, planificadas, o en proceso de ejecución de su titularidad, se solicita información referente a la ubicación y características de

PLAZA DE LOS SAGRADOS CORAZONES, 7
28071-MADRID

FIRMADO
FIRMADO por : BALLESTEROS SANCHEZ, JORGE - A fecha: 09/02/2021 06:10 PM
Total folios: 3 (2 de 3) - Código Seguro de Verificación: MFOM02SFCD3DE0B5E06E45E38FDA
Verificable en https://sede.mitma.gob.es
MINISTERIO DE TRANSPORTES, MOVILIDAD Y AGENDA URBANA

dichas infraestructuras afectadas, con el mayor detalle técnico posible y preferentemente en formato digital (DWG o compatible).

Para cualquier consulta o aclaración, les rogamos se pongan en contacto con las personas de contacto indicadas en la página siguiente.

EL SUBDIRECTOR GENERAL DE
PLANIFICACIÓN FERROVIARIA

(firmado electrónicamente)

Jorge Ballesteros Sánchez

FIRMADO
FIRMADO por : BALLESTEROS SANCHEZ, JORGE - A fecha: 09/02/2021 06:10 PM
Total folios: 3 (3 de 3) - Código Seguro de Verificación: MFOM02SFCD3DE0B5E06E45E38FDA
Verificable en https://sede.mitma.gob.es
MINISTERIO DE TRANSPORTES, MOVILIDAD Y AGENDA URBANA

Personas de contacto:

Rocío Díaz Quintana
Alberto Vázquez García
Telf.: 637 50 75 02
e-mail: alberto.vazquez@sener.es
e-mail: rocio.diaz@sener.es
SENER INGENIERÍA Y SISTEMAS, S.A.
Sección de Infraestructuras Ferroviarias
Calle Severo Ochoa, 4. Parque Tecnológico de Madrid
28760 Tres Cantos, Madrid

Mónica Navarro Martínez
M: +34 649 864 468 / T: +34 96 353 02 80
e-mail: monica.navarro@idom.com
IDOM Consulting, Engineering, Architecture S.A.
C/ Barcas, nº 2, 5º, 13,
46002 Valencia, Spain

Alejandro Fernández Mallo
Telf: 91 597 98 17
e-mail: agfmallo@mitma.es
Dirección General de Planificación y Evaluación de la Red Ferroviaria
Subdirección General de Planificación Ferroviaria
Plaza de los Sagrados Corazones, 7. D-208
28071 Madrid

2.2.15 AY1.14 AYTO VALENCIA. DELEGACIÓN CONSERVACIÓN ÁREAS NATURALES

FIRMADO
FIRMADO por : BALLESTEROS SANCHEZ, JORGE. A fecha: 09/02/2021 06:11 PM
Total folios: 3 (1 de 3) - Código Seguro de Verificación: MFOM025356OE1F7397JB459EA0AF
Verificable en https://sede.mitma.gob.es
MINISTERIO DE TRANSPORTES, MOVILIDAD Y AGENDA URBANA

MINISTERIO DE TRANSPORTES, MOVILIDAD Y AGENDA URBANA

SECRETARIA DE ESTADO DE TRANSPORTES, MOVILIDAD Y AGENDA URBANA
SECRETARIA GENERAL DE INFRAESTRUCTURAS
SUBDIRECCIÓN GENERAL DE PLANIFICACIÓN FERROVIARIA

O F I C I O

S/REF.
N/REF.
ASUNTO Solicitud de información para la redacción de Estudios Informativos

AYUNTAMIENTO DE VALENCIA
DELEGACIÓN DE CONSERVACIÓN DE ÁREAS NATURALES Y DEVESA-ALBUFERA
Plaça de l´Ajuntament, 1
46002 Valencia

El Ministerio de Transportes, Movilidad y Agenda Urbana está en la actualidad redactando los siguientes Estudios:

- "*Estudio Informativo de la Línea de Alta Velocidad Valencia-Castellón*"
- "*Estudio Informativo del Nuevo Eje Pasante Norte-Sur de la Red Arterial Ferroviaria de Valencia*"

Los trabajos de redacción de los mismos fueron adjudicados a las empresas *SENER Ingeniería y Sistemas S.A.* e *IDOM Consulting, Engineering, Architecture S.A*, respectivamente, las cuales se encuentran en la actualidad desarrollando la Fase II de sendos Estudios.

Las actuaciones objeto de los estudios conforman una actuación conjunta cuyo trazado comenzaría en la estación ferroviaria de Valencia y finalizaría en la estación ferroviaria de Castellón. Para estas actuaciones se están considerando diferentes alternativas de trazado, tanto para el tramo en túnel en la ciudad de Valencia como para la línea de alta velocidad entre Valencia y Castellón. Se adjunta enlace de acceso a una colección de planos para dar conocimiento del ámbito geográfico de las actuaciones:

https://ssweb.seap.minhap.es/almacen/descarga/envio/ab38240dc58848c5ee411d6f33886713047c83f1

Con objeto de considerar en los Estudios Informativos las posibles afecciones que, como consecuencia de la ejecución de las actuaciones contempladas en los mismos, se pudieran producir en infraestructuras actuales, planificadas, o en proceso de ejecución de su titularidad, se solicita la información referente a la ubicación y características de

PLAZA DE LOS SAGRADOS CORAZONES, 7
28071-MADRID

FIRMADO
FIRMADO por : BALLESTEROS SANCHEZ, JORGE - A fecha: 09/02/2021 06:11 PM
Total folios: 3 (2 de 3) - Código Seguro de Verificación: MFOM025256OE1F73973B459EA0AF
Verificable en https://sede.mitma.gob.es
MINISTERIO DE TRANSPORTES, MOVILIDAD Y AGENDA URBANA

dichas infraestructuras afectadas, con el mayor detalle técnico posible y preferentemente en formato digital (DWG o compatible).

Para cualquier consulta o aclaración, les rogamos se pongan en contacto con las personas de contacto indicadas en la página siguiente.

EL SUBDIRECTOR GENERAL DE
PLANIFICACIÓN FERROVIARIA

(firmado electrónicamente)

Jorge Ballesteros Sánchez

FIRMADO
FIRMADO por : BALLESTEROS SANCHEZ, JORGE - A fecha: 09/02/2021 06:11 PM
Total folios: 3 (3 de 3) - Código Seguro de Verificación: MFOM025256OE1F73973B459EA0AF
Verificable en https://sede.mitma.gob.es
MINISTERIO DE TRANSPORTES, MOVILIDAD Y AGENDA URBANA

Personas de contacto:

Rocío Díaz Quintana
Alberto Vázquez García
Telf.: 637 50 75 02
e-mail: alberto.vazquez@sener.es
e-mail: rocio.diaz@sener.es
SENER INGENIERÍA Y SISTEMAS, S.A.
Sección de Infraestructuras Ferroviarias
Calle Severo Ochoa, 4. Parque Tecnológico de Madrid
28760 Tres Cantos, Madrid

Mónica Navarro Martínez
M: +34 649 864 468 / T: +34 96 353 02 80
e-mail: monica.navarro@idom.com
IDOM Consulting, Engineering, Architecture S.A.
C/ Barcas, nº 2, 5º, 13,
46002 Valencia, Spain

Alejandro Fernández Mallo
Telf: 91 597 98 17
e-mail: agfmallo@mitma.es
Dirección General de Planificación y Evaluación de la Red Ferroviaria
Subdirección General de Planificación Ferroviaria
Plaza de los Sagrados Corazones, 7. D-208
28071 Madrid

Ministerio de Transportes, Movilidad y Agenda Urbana

2.2.16 AY1.15 AYTO VALENCIA. DELEGACIÓN DE EMERGENCIA CLIMÁTICA

FIRMADO

FIRMADO por : BALLESTEROS SANCHEZ, JORGE, A
Total folios: 3 (1 de 3) - Código Seguro de Verific
Verificable en https://sede.mitma.gob.es

MINISTERIO DE TRANSPORTES, MOVILIDAD Y AGENDA URBANA

MINISTERIO DE TRANSPORTES, MOVILIDAD Y AGENDA URBANA

SECRETARIA DE ESTADO DE TRANSPORTES, MOVILIDAD Y AGENDA URBANA
SECRETARIA GENERAL DE INFRAESTRUCTURAS
SUBDIRECCIÓN GENERAL DE PLANIFICACIÓN FERROVIARIA

O F I C I O

S/REF.
N/REF.
ASUNTO Solicitud de información para la redacción de Estudios Informativos

AYUNTAMIENTO DE VALENCIA
DELEGACIÓN DE EMERGENCIA CLIMÁTICA Y TRANSICIÓN ENERGÉTICA
Calle Amadeo de Saboya, 11. Patio A
46010 Valencia

El Ministerio de Transportes, Movilidad y Agenda Urbana está en la actualidad redactando los siguientes Estudios:

- "*Estudio Informativo de la Línea de Alta Velocidad Valencia-Castellón*"
- "*Estudio Informativo del Nuevo Eje Pasante Norte-Sur de la Red Arterial Ferroviaria de Valencia*"

Los trabajos de redacción de los mismos fueron adjudicados a las empresas *SENER Ingeniería y Sistemas S.A.* e *IDOM Consulting, Engineering, Architecture S.A*, respectivamente, las cuales se encuentran en la actualidad desarrollando la Fase II de sendos Estudios.

Las actuaciones objeto de los estudios conforman una actuación conjunta cuyo trazado comenzaría en la estación ferroviaria de Valencia y finalizaría en la estación ferroviaria de Castellón. Para estas actuaciones se están considerando diferentes alternativas de trazado, tanto para el tramo en túnel en la ciudad de Valencia como para la línea de alta velocidad entre Valencia y Castellón. Se adjunta enlace de acceso a una colección de planos para dar conocimiento del ámbito geográfico de las actuaciones:

https://ssweb.seap.minhap.es/almacen/descarga/envio/ab38240dc58848c5ee411d6f33886713047c83f1

Con objeto de considerar en los Estudios Informativos las posibles afecciones que, como consecuencia de la ejecución de las actuaciones contempladas en los mismos, se pudieran producir en infraestructuras actuales, planificadas, o en proceso de ejecución de su titularidad, se solicita información referente a la ubicación y características de

PLAZA DE LOS SAGRADOS CORAZONES, 7
28071-MADRID

FIRMADO
FIRMADO por : BALLESTEROS SANCHEZ, JORGE - A fecha: 09/02/2021 06:11 PM
Total folios: 3 (2 de 3) - Código Seguro de Verificación: MFOM02584434A90898FDD8E61AA2A
Verificable en https://sede.mitma.gob.es
MINISTERIO DE TRANSPORTES, MOVILIDAD Y AGENDA URBANA

dichas infraestructuras afectadas, con el mayor detalle técnico posible y preferentemente en formato digital (DWG o compatible).

Para cualquier consulta o aclaración, les rogamos se pongan en contacto con las personas de contacto indicadas en la página siguiente.

EL SUBDIRECTOR GENERAL DE
PLANIFICACIÓN FERROVIARIA

(firmado electrónicamente)

Jorge Ballesteros Sánchez

FIRMADO
FIRMADO por : BALLESTEROS SANCHEZ, JORGE - A fecha: 09/02/2021 06:11 PM
Total folios: 3 (3 de 3) - Código Seguro de Verificación: MFOM02584434A90898FDD8E61AA2A
Verificable en https://sede.mitma.gob.es
MINISTERIO DE TRANSPORTES, MOVILIDAD Y AGENDA URBANA

Personas de contacto:

Rocío Díaz Quintana
Alberto Vázquez García
Telf.: 637 50 75 02
e-mail: alberto.vazquez@sener.es
e-mail: rocio.diaz@sener.es
SENER INGENIERÍA Y SISTEMAS, S.A.
Sección de Infraestructuras Ferroviarias
Calle Severo Ochoa, 4. Parque Tecnológico de Madrid
28760 Tres Cantos, Madrid

Mónica Navarro Martínez
M: +34 649 864 468 / T: +34 96 353 02 80
e-mail: monica.navarro@idom.com
IDOM Consulting, Engineering, Architecture S.A.
C/ Barcas, nº 2, 5º, 13,
46002 Valencia, Spain

Alejandro Fernández Mallo
Telf: 91 597 98 17
e-mail: agfmallo@mitma.es
Dirección General de Planificación y Evaluación de la Red Ferroviaria
Subdirección General de Planificación Ferroviaria
Plaza de los Sagrados Corazones, 7. D-208
28071 Madrid

Ministerio de
Transportes, Movilidad y
Agenda Urbana

2.2.17 AY1.16 AYTO VALENCIA. DELEGACIÓN DE ESPACIO PÚBLICO

FIRMADO

FIRMADO por : BALLESTEROS SANCHEZ, JO
Total folios: 3 (1 de 3) - Código Seguro de
Verificable en https://sede.mitma.gob.es

MINISTERIO DE TRANSPORTES, MOVILIDAD Y AGENDA URBANA

MINISTERIO DE TRANSPORTES, MOVILIDAD Y AGENDA URBANA

SECRETARIA DE ESTADO DE TRANSPORTES, MOVILIDAD Y AGENDA URBANA
SECRETARIA GENERAL DE INFRAESTRUCTURAS
SUBDIRECCIÓN GENERAL DE PLANIFICACIÓN FERROVIARIA

O F I C I O

S/REF.
N/REF.
ASUNTO Solicitud de información para la redacción de Estudios Informativos

AYUNTAMIENTO DE VALENCIA
DELEGACIÓN DE ESPACIO PÚBLICO

Plaça de l´Ajuntament, 1
46002 Valencia

El Ministerio de Transportes, Movilidad y Agenda Urbana está en la actualidad redactando los siguientes Estudios:

- "*Estudio Informativo de la Línea de Alta Velocidad Valencia-Castellón*"
- "*Estudio Informativo del Nuevo Eje Pasante Norte-Sur de la Red Arterial Ferroviaria de Valencia*"

Los trabajos de redacción de los mismos fueron adjudicados a las empresas *SENER Ingeniería y Sistemas S.A.* e *IDOM Consulting, Engineering, Architecture S.A*, respectivamente, las cuales se encuentran en la actualidad desarrollando la Fase II de sendos Estudios.

Las actuaciones objeto de los estudios conforman una actuación conjunta cuyo trazado comenzaría en la estación ferroviaria de Valencia y finalizaría en la estación ferroviaria de Castellón. Para estas actuaciones se están considerando diferentes alternativas de trazado, tanto para el tramo en túnel en la ciudad de Valencia como para la línea de alta velocidad entre Valencia y Castellón. Se adjunta enlace de acceso a una colección de planos para dar conocimiento del ámbito geográfico de las actuaciones:

https://ssweb.seap.minhap.es/almacen/descarga/envio/ab38240dc58848c5ee411d6f33886713047c83f1

Con objeto de considerar en los Estudios Informativos las posibles afecciones que, como consecuencia de la ejecución de las actuaciones contempladas en los mismos, se pudieran producir en infraestructuras actuales, planificadas, o en proceso de ejecución de su titularidad, se le solicita la información referente a la ubicación y características de

PLAZA DE LOS SAGRADOS CORAZONES, 7
28071-MADRID

FIRMADO
FIRMADO por : BALLESTEROS SANCHEZ, JORGE - A fecha: 09/02/2021 06:11 PM
Total folios: 3 (2 de 3) - Código Seguro de Verificación: MFOM02597BF3F395A53A8713CA86
Verificable en https://sede.mitma.gob.es
MINISTERIO DE TRANSPORTES, MOVILIDAD Y AGENDA URBANA

dichas infraestructuras afectadas, con el mayor detalle técnico posible y preferentemente en formato digital (DWG o compatible).

Para cualquier consulta o aclaración, les rogamos se pongan en contacto con las personas de contacto indicadas en la página siguiente.

EL SUBDIRECTOR GENERAL DE
PLANIFICACIÓN FERROVIARIA

(firmado electrónicamente)

Jorge Ballesteros Sánchez

FIRMADO
FIRMADO por : BALLESTEROS SANCHEZ, JORGE - A fecha: 09/02/2021 06:11 PM
Total folios: 3 (3 de 3) - Código Seguro de Verificación: MFOM02597BF3F395A53A8713CA86
Verificable en https://sede.mitma.gob.es
MINISTERIO DE TRANSPORTES, MOVILIDAD Y AGENDA URBANA

Personas de contacto:

Rocío Díaz Quintana
Alberto Vázquez García
Telf.: 637 50 75 02
e-mail: alberto.vazquez@sener.es
e-mail: rocio.diaz@sener.es
SENER INGENIERÍA Y SISTEMAS, S.A.
Sección de Infraestructuras Ferroviarias
Calle Severo Ochoa, 4. Parque Tecnológico de Madrid
28760 Tres Cantos, Madrid

Mónica Navarro Martínez
M: +34 649 864 468 / T: +34 96 353 02 80
e-mail: monica.navarro@idom.com
IDOM Consulting, Engineering, Architecture S.A.
C/ Barcas, nº 2, 5º, 13,
46002 Valencia, Spain

Alejandro Fernández Mallo
Telf: 91 597 98 17
e-mail: agfmallo@mitma.es
Dirección General de Planificación y Evaluación de la Red Ferroviaria
Subdirección General de Planificación Ferroviaria
Plaza de los Sagrados Corazones, 7. D-208
28071 Madrid

2.2.18 AY1.17 AYTO VALENCIA. DELEGACIÓN DE MOVILIDAD SOSTENIBLE

FIRMADO

FIRMADO por : BALLESTEROS SANCHEZ, JORGE . A fecha: 09/02/2021 06:11 PM
Total folios: 3 (1 de 3) - Código Seguro de Verificación: MFOM02550228FB8-43E510381DDB
Verificable en https://sede.mitma.gob.es

MINISTERIO DE TRANSPORTES, MOVILIDAD Y AGENDA URBANA

MINISTERIO DE TRANSPORTES, MOVILIDAD Y AGENDA URBANA

SECRETARIA DE ESTADO DE TRANSPORTES, MOVILIDAD Y AGENDA URBANA
SECRETARIA GENERAL DE INFRAESTRUCTURAS
SUBDIRECCIÓN GENERAL DE PLANIFICACIÓN FERROVIARIA

O F I C I O

S/REF.
N/REF.
ASUNTO Solicitud de información para la redacción de Estudios Informativos

AYUNTAMIENTO DE VALENCIA
DELEGACIÓN DE MOVILIDAD SOSTENIBLE E INFRAESTRUCTURAS DE TRANSPORTE PÚBLICO
Calle Amadeo de Saboya, 11
46010 Valencia

El Ministerio de Transportes, Movilidad y Agenda Urbana está en la actualidad redactando los siguientes Estudios:

- "*Estudio Informativo de la Línea de Alta Velocidad Valencia-Castellón*"
- "*Estudio Informativo del Nuevo Eje Pasante Norte-Sur de la Red Arterial Ferroviaria de Valencia*"

Los trabajos de redacción de los mismos fueron adjudicados a las empresas *SENER Ingeniería y Sistemas S.A.* e *IDOM Consulting, Engineering, Architecture S.A*, respectivamente, las cuales se encuentran en la actualidad desarrollando la Fase II de sendos Estudios.

Las actuaciones objeto de los estudios conforman una actuación conjunta cuyo trazado comenzaría en la estación ferroviaria de Valencia y finalizaría en la estación ferroviaria de Castellón. Para estas actuaciones se están considerando diferentes alternativas de trazado, tanto para el tramo en túnel en la ciudad de Valencia como para la línea de alta velocidad entre Valencia y Castellón. Se adjunta enlace de acceso a una colección de planos para dar conocimiento del ámbito geográfico de las actuaciones:

https://ssweb.seap.minhap.es/almacen/descarga/envio/ab38240dc58848c5ee411d6f33886713047c83f1

Con objeto de considerar en los Estudios Informativos las posibles afecciones que, como consecuencia de la ejecución de las actuaciones contempladas en los mismos, se pudieran producir en infraestructuras actuales, planificadas, o en proceso de ejecución de su titularidad, se solicita información referente a la ubicación y características de

MINISTERIO DE TRANSPORTES, MOVILIDAD Y AGENDA URBANA

PLAZA DE LOS SAGRADOS CORAZONES, 7
28071-MADRID

FIRMADO
FIRMADO por : BALLESTEROS SANCHEZ, JORGE - A fecha: 09/02/2021 06:11 PM
Total folios: 3 (2 de 3) - Código Seguro de Verificación: MFOM02550228FB843E510381DDDB
Verificable en https://sede.mitma.gob.es
MINISTERIO DE TRANSPORTES, MOVILIDAD Y AGENDA URBANA

dichas infraestructuras afectadas, con el mayor detalle técnico posible y preferentemente en formato digital (DWG o compatible).

Para cualquier consulta o aclaración, les rogamos se pongan en contacto con las personas de contacto indicadas en la página siguiente.

EL SUBDIRECTOR GENERAL DE
PLANIFICACIÓN FERROVIARIA

(firmado electrónicamente)

Jorge Ballesteros Sánchez

FIRMADO
FIRMADO por : BALLESTEROS SANCHEZ, JORGE - A fecha: 09/02/2021 06:11 PM
Total folios: 3 (3 de 3) - Código Seguro de Verificación: MFOM02550228FB843E510381DDDB
Verificable en https://sede.mitma.gob.es
MINISTERIO DE TRANSPORTES, MOVILIDAD Y AGENDA URBANA

Personas de contacto:

Rocío Díaz Quintana
Alberto Vázquez García
Telf.: 637 50 75 02
e-mail: alberto.vazquez@sener.es
e-mail: rocio.diaz@sener.es
SENER INGENIERÍA Y SISTEMAS, S.A.
Sección de Infraestructuras Ferroviarias
Calle Severo Ochoa, 4. Parque Tecnológico de Madrid
28760 Tres Cantos, Madrid

Mónica Navarro Martínez
M: +34 649 864 468 / T: +34 96 353 02 80
e-mail: monica.navarro@idom.com
IDOM Consulting, Engineering, Architecture S.A.
C/ Barcas, nº 2, 5º, 13,
46002 Valencia, Spain

Alejandro Fernández Mallo
Telf: 91 597 98 17
e-mail: agfmallo@mitma.es
Dirección General de Planificación y Evaluación de la Red Ferroviaria
Subdirección General de Planificación Ferroviaria
Plaza de los Sagrados Corazones, 7. D-208
28071 Madrid

2.2.19 AY2. AYUNTAMIENTO DE ALBORAIA

FIRMADO
FIRMADO por : BALLESTEROS SANCHEZ, JORGE, A
Total folios: 3 (1 de 3) - Código Seguro de Verific
Verificable en https://sede.mitma.gob.es
fecha: 09/02/2021 06:11 PM
ación: MFOM02561FEB2877EA0D4ACBDCB4
MINISTERIO DE TRANSPORTES, MOVILIDAD Y AGENDA URBANA

MINISTERIO DE TRANSPORTES, MOVILIDAD Y AGENDA URBANA

SECRETARIA DE ESTADO DE TRANSPORTES, MOVILIDAD Y AGENDA URBANA
SECRETARIA GENERAL DE INFRAESTRUCTURAS
SUBDIRECCIÓN GENERAL DE PLANIFICACIÓN FERROVIARIA

O F I C I O

S/REF.
N/REF.
ASUNTO Solicitud de información para la redacción de Estudios Informativos

AYUNTAMIENTO DE ALBORAIA

Carrer Miraculosa,17
46120 Alboraia, Valencia

El Ministerio de Transportes, Movilidad y Agenda Urbana está en la actualidad redactando los siguientes Estudios:

- "*Estudio Informativo de la Línea de Alta Velocidad Valencia-Castellón*"
- "*Estudio Informativo del Nuevo Eje Pasante Norte-Sur de la Red Arterial Ferroviaria de Valencia*"

Los trabajos de redacción de los mismos fueron adjudicados a las empresas *SENER Ingeniería y Sistemas S.A.* e *IDOM Consulting, Engineering, Architecture S.A*, respectivamente, las cuales se encuentran en la actualidad desarrollando la Fase II de sendos Estudios.

Las actuaciones objeto de los estudios conforman una actuación conjunta cuyo trazado comenzaría en la estación ferroviaria de Valencia y finalizaría en la estación ferroviaria de Castellón. Para estas actuaciones se están considerando diferentes alternativas de trazado, tanto para el tramo en túnel en la ciudad de Valencia como para la línea de alta velocidad entre Valencia y Castellón. Se adjunta enlace de acceso a una colección de planos para dar conocimiento del ámbito geográfico de las actuaciones:

https://ssweb.seap.minhap.es/almacen/descarga/envio/a1fabdcef1ff88f4fd6c3e0baa836dd01f8eab08

Con objeto de considerar en los Estudios Informativos las posibles afecciones que, como consecuencia de la ejecución de las actuaciones contempladas en los mismos, se pudieran producir en infraestructuras actuales, planificadas, o en proceso de ejecución de su titularidad, se solicita información referente a la ubicación y características de

PLAZA DE LOS SAGRADOS CORAZONES, 7
28071-MADRID

FIRMADO
FIRMADO por : BALLESTEROS SANCHEZ, JO
Total folios: 3 (3 de 3) - Código Seguro de
Verificable en https://sede.mitma.gob.es
FIRMADO. A fecha: 09/02/2021 06:11 PM
Verificación: MFOM02561FEB2877EA0D4ACBDCB4
MINISTERIO DE TRANSPORTES, MOVILIDAD Y AGENDA URBANA

Personas de contacto:

Rocío Díaz Quintana
Alberto Vázquez García
Telf.: 637 50 75 02
e-mail: alberto.vazquez@sener.es
e-mail: rocio.diaz@sener.es
SENER INGENIERÍA Y SISTEMAS, S.A.
Sección de Infraestructuras Ferroviarias
Calle Severo Ochoa, 4. Parque Tecnológico de Madrid
28760 Tres Cantos, Madrid

Mónica Navarro Martínez
M: +34 649 864 468 / T: +34 96 353 02 80
e-mail: monica.navarro@idom.com
IDOM Consulting, Engineering, Architecture S.A.
C/ Barcas, nº 2, 5º, 13,
46002 Valencia, Spain

Alejandro Fernández Mallo
Telf: 91 597 98 17
e-mail: agfmallo@mitma.es
Dirección General de Planificación y Evaluación de la Red Ferroviaria
Subdirección General de Planificación Ferroviaria
Plaza de los Sagrados Corazones, 7. D-208
28071 Madrid

Ministerio de Transportes, Movilidad y Agenda Urbana

FIRMADO
FIRMADO por : BALLESTEROS SANCHEZ, JO
Total folios: 3 (2 de 3) - Código Seguro de
Verificable en https://sede.mitma.gob.es
FIRMADO. A fecha: 09/02/2021 06:11 PM
Verificación: MFOM02561FEB2877EA0D4ACBDCB4
MINISTERIO DE TRANSPORTES, MOVILIDAD Y AGENDA URBANA

dichas infraestructuras afectadas, con el mayor detalle técnico posible y preferentemente en formato digital (DWG o compatible).

Para cualquier consulta o aclaración, les rogamos se pongan en contacto con las personas de contacto indicadas en la página siguiente.

EL SUBDIRECTOR GENERAL DE
PLANIFICACIÓN FERROVIARIA

(firmado electrónicamente)

Jorge Ballesteros Sánchez

Ministerio de Transportes, Movilidad y Agenda Urbana

2.2.20 AY3. AYUNTAMIENTO DE TAVERNES BLANQUES

FIRMADO
FIRMADO por : BALLESTEROS SANCHEZ, JORGE, A
Total folios: 3 (1 de 3) - Código Seguro de Verific
Verificable en https://sede.mitma.gob.es
fecha: 09/02/2021 06:11 PM
ación: MFOM02573C30336838E24C80238F
MINISTERIO DE TRANSPORTES, MOVILIDAD Y AGENDA URBANA

MINISTERIO DE TRANSPORTES, MOVILIDAD Y AGENDA URBANA

SECRETARIA DE ESTADO DE TRANSPORTES, MOVILIDAD Y AGENDA URBANA
SECRETARIA GENERAL DE INFRAESTRUCTURAS
SUBDIRECCIÓN GENERAL DE PLANIFICACIÓN FERROVIARIA

O F I C I O

S/REF.
N/REF.
ASUNTO Solicitud de información para la redacción de Estudios Informativos

AYUNTAMIENTO TAVERNES BLANQUES

Plaça de les Germanies, 1
46016 Tavernes Blanques Valencia

El Ministerio de Transportes, Movilidad y Agenda Urbana está en la actualidad redactando los siguientes Estudios:

- "*Estudio Informativo de la Línea de Alta Velocidad Valencia-Castellón*"
- "*Estudio Informativo del Nuevo Eje Pasante Norte-Sur de la Red Arterial Ferroviaria de Valencia*"

Los trabajos de redacción de los mismos fueron adjudicados a las empresas *SENER Ingeniería y Sistemas S.A.* e *IDOM Consulting, Engineering, Architecture S.A*, respectivamente, las cuales se encuentran en la actualidad desarrollando la Fase II de sendos Estudios.

Las actuaciones objeto de los estudios conforman una actuación conjunta cuyo trazado comenzaría en la estación ferroviaria de Valencia y finalizaría en la estación ferroviaria de Castellón. Para estas actuaciones se están considerando diferentes alternativas de trazado, tanto para el tramo en túnel en la ciudad de Valencia como para la línea de alta velocidad entre Valencia y Castellón. Se adjunta enlace de acceso a una colección de planos para dar conocimiento del ámbito geográfico de las actuaciones:

https://ssweb.seap.minhap.es/almacen/descarga/envio/a1fabdcef1ff88f4fd6c3e0baa836dd01f8eab08

Con objeto de considerar en los Estudios Informativos las posibles afecciones que, como consecuencia de la ejecución de las actuaciones contempladas en los mismos, se pudieran producir en infraestructuras actuales, planificadas, o en proceso de ejecución de su titularidad, solicita información referente a la ubicación y características de dichas

PLAZA DE LOS SAGRADOS CORAZONES, 7
28071-MADRID

FIRMADO
FIRMADO por : BALLESTEROS SANCHEZ, JORGE - A fecha: 09/02/2021 06:11 PM
Total folios: 3 (2 de 3) - Código Seguro de Verificación: MFOM02573C3032683BE24C80238F
Verificable en https://sede.mitma.gob.es
MINISTERIO DE TRANSPORTES, MOVILIDAD Y AGENDA URBANA

infraestructuras afectadas, con el mayor detalle técnico posible y preferentemente en formato digital (DWG o compatible).

Para cualquier consulta o aclaración, les rogamos se pongan en contacto con las personas de contacto indicadas en la página siguiente.

EL SUBDIRECTOR GENERAL DE
PLANIFICACIÓN FERROVIARIA

(firmado electrónicamente)

Jorge Ballesteros Sánchez

FIRMADO
FIRMADO por : BALLESTEROS SANCHEZ, JORGE - A fecha: 09/02/2021 06:11 PM
Total folios: 3 (3 de 3) - Código Seguro de Verificación: MFOM02573C3032683BE24C80238F
Verificable en https://sede.mitma.gob.es
MINISTERIO DE TRANSPORTES, MOVILIDAD Y AGENDA URBANA

Personas de contacto:

Rocío Díaz Quintana
Alberto Vázquez García
Telf.: 637 50 75 02
e-mail: alberto.vazquez@sener.es
e-mail: rocio.diaz@sener.es
SENER INGENIERÍA Y SISTEMAS, S.A.
Sección de Infraestructuras Ferroviarias
Calle Severo Ochoa, 4. Parque Tecnológico de Madrid
28760 Tres Cantos, Madrid

Mónica Navarro Martínez
M: +34 649 864 468 / T: +34 96 353 02 80
e-mail: monica.navarro@idom.com
IDOM Consulting, Engineering, Architecture S.A.
C/ Barcas, nº 2, 5º, 13,
46002 Valencia, Spain

Alejandro Fernández Mallo
Telf: 91 597 98 17
e-mail: agfmallo@mitma.es
Dirección General de Planificación y Evaluación de la Red Ferroviaria
Subdirección General de Planificación Ferroviaria
Plaza de los Sagrados Corazones, 7. D-208
28071 Madrid

2.2.21 AY4. AYUNTAMIENTO DE BONREPÒS I MIRAMBELL

FIRMADO
FIRMADO por : BALLESTEROS SANCHEZ, JORGE. A
Total folios: 3 (1 de 3) - Código Seguro de Verific
Verificable en https://sede.mitma.gob.es
fecha: 09/02/2021 06:11 PM
ación: MFOM025BF1D2973937C490CE7BC
MINISTERIO DE TRANSPORTES, MOVILIDAD Y AGENDA URBANA

MINISTERIO DE TRANSPORTES, MOVILIDAD Y AGENDA URBANA

SECRETARIA DE ESTADO DE TRANSPORTES, MOVILIDAD Y AGENDA URBANA
SECRETARIA GENERAL DE INFRAESTRUCTURAS
SUBDIRECCIÓN GENERAL DE PLANIFICACIÓN FERROVIARIA

O F I C I O

S/REF.
N/REF.
ASUNTO Solicitud de información para la redacción de Estudios Informativos

AYUNTAMIENTO BONREPÒS I MIRAMBELL

Plaça del Poble, 1
46131 Bonrepòs i Mirambell, Valencia

El Ministerio de Transportes, Movilidad y Agenda Urbana está en la actualidad redactando los siguientes Estudios:

- "*Estudio Informativo de la Línea de Alta Velocidad Valencia-Castellón*"
- "*Estudio Informativo del Nuevo Eje Pasante Norte-Sur de la Red Arterial Ferroviaria de Valencia*"

Los trabajos de redacción de los mismos fueron adjudicados a las empresas *SENER Ingeniería y Sistemas S.A.* e *IDOM Consulting, Engineering, Architecture S.A*, respectivamente, las cuales se encuentran en la actualidad desarrollando la Fase II de sendos Estudios.

Las actuaciones objeto de los estudios conforman una actuación conjunta cuyo trazado comenzaría en la estación ferroviaria de Valencia y finalizaría en la estación ferroviaria de Castellón. Para estas actuaciones se están considerando diferentes alternativas de trazado, tanto para el tramo en túnel en la ciudad de Valencia como para la línea de alta velocidad entre Valencia y Castellón. Se adjunta enlace de acceso a una colección de planos para dar conocimiento del ámbito geográfico de las actuaciones:

https://ssweb.seap.minhap.es/almacen/descarga/envio/a1fabdcef1ff88f4fd6c3e0baa836dd01f8eab08

Con objeto de considerar en los Estudios Informativos las posibles afecciones que, como consecuencia de la ejecución de las actuaciones contempladas en los mismos, se pudieran producir en infraestructuras actuales, planificadas, o en proceso de ejecución de su titularidad, se solicita información referente a la ubicación y características de

PLAZA DE LOS SAGRADOS CORAZONES, 7
28071-MADRID

FIRMADO
FIRMADO por : BALLESTEROS SANCHEZ, JORGE - A fecha: 09/02/2021 06:11 PM
Total folios: 3 (2 de 3) - Código Seguro de Verificación: MFOM025BF1D297393E7C490CE78C
Verificable en https://sede.mitma.gob.es
MINISTERIO DE TRANSPORTES, MOVILIDAD Y AGENDA URBANA

dichas infraestructuras afectadas, con el mayor detalle técnico posible y preferentemente en formato digital (DWG o compatible).

Para cualquier consulta o aclaración, les rogamos se pongan en contacto con las personas de contacto indicadas en la página siguiente.

EL SUBDIRECTOR GENERAL DE
PLANIFICACIÓN FERROVIARIA

(firmado electrónicamente)

Jorge Ballesteros Sánchez

FIRMADO
FIRMADO por : BALLESTEROS SANCHEZ, JORGE - A fecha: 09/02/2021 06:11 PM
Total folios: 3 (3 de 3) - Código Seguro de Verificación: MFOM025BF1D297393E7C490CE78C
Verificable en https://sede.mitma.gob.es
MINISTERIO DE TRANSPORTES, MOVILIDAD Y AGENDA URBANA

Personas de contacto:

Rocío Díaz Quintana
Alberto Vázquez García
Telf.: 637 50 75 02
e-mail: alberto.vazquez@sener.es
e-mail: rocio.diaz@sener.es
SENER INGENIERÍA Y SISTEMAS, S.A.
Sección de Infraestructuras Ferroviarias
Calle Severo Ochoa, 4. Parque Tecnológico de Madrid
28760 Tres Cantos, Madrid

Mónica Navarro Martínez
M: +34 649 864 468 / T: +34 96 353 02 80
e-mail: monica.navarro@idom.com
IDOM Consulting, Engineering, Architecture S.A.
C/ Barcas, nº 2, 5º, 13,
46002 Valencia, Spain

Alejandro Fernández Mallo
Telf: 91 597 98 17
e-mail: agfmallo@mitma.es
Dirección General de Planificación y Evaluación de la Red Ferroviaria
Subdirección General de Planificación Ferroviaria
Plaza de los Sagrados Corazones, 7. D-208
28071 Madrid

Ministerio de Transportes, Movilidad y Agenda Urbana

2.2.22 AY5. AYUNTAMIENTO DE VINALESA

FIRMADO

FIRMADO por : BALLESTEROS SANCHEZ, JORGE, A
Total folios: 3 (1 de 3) - Código Seguro de Verific
Verificable en https://sede.mitma.gob.es

MINISTERIO DE TRANSPORTES, MOVILIDAD Y AGENDA URBANA

MINISTERIO DE TRANSPORTES, MOVILIDAD Y AGENDA URBANA

SECRETARIA DE ESTADO DE TRANSPORTES, MOVILIDAD Y AGENDA URBANA
SECRETARIA GENERAL DE INFRAESTRUCTURAS
SUBDIRECCIÓN GENERAL DE PLANIFICACIÓN FERROVIARIA

O F I C I O

S/REF.
N/REF.
ASUNTO Solicitud de información para la redacción de Estudios Informativos

AYUNTAMIENTO DE VINALESA

Carrer la Fábrica, 1
46114 Vinalesa, Valencia

El Ministerio de Transportes, Movilidad y Agenda Urbana está en la actualidad redactando los siguientes Estudios:

- "*Estudio Informativo de la Línea de Alta Velocidad Valencia-Castellón*"
- "*Estudio Informativo del Nuevo Eje Pasante Norte-Sur de la Red Arterial Ferroviaria de Valencia*"

Los trabajos de redacción de los mismos fueron adjudicados a las empresas *SENER Ingeniería y Sistemas S.A.* e *IDOM Consulting, Engineering, Architecture S.A*, respectivamente, las cuales se encuentran en la actualidad desarrollando la Fase II de sendos Estudios.

Las actuaciones objeto de los estudios conforman una actuación conjunta cuyo trazado comenzaría en la estación ferroviaria de Valencia y finalizaría en la estación ferroviaria de Castellón. Para estas actuaciones se están considerando diferentes alternativas de trazado, tanto para el tramo en túnel en la ciudad de Valencia como para la línea de alta velocidad entre Valencia y Castellón. Se adjunta enlace de acceso a una colección de planos para dar conocimiento del ámbito geográfico de las actuaciones:

https://ssweb.seap.minhap.es/almacen/descarga/envio/a1fabdcef1ff88f4fd6c3e0baa836dd01f8eab08

Con objeto de considerar en los Estudios Informativos las posibles afecciones que, como consecuencia de la ejecución de las actuaciones contempladas en los mismos, se pudieran producir en infraestructuras actuales, planificadas, o en proceso de ejecución de su titularidad, se solicita información referente a la ubicación y características de

PLAZA DE LOS SAGRADOS CORAZONES, 7
28071-MADRID

FIRMADO
FIRMADO por : BALLESTEROS SANCHEZ, JORGE. A fecha: 09/02/2021 06:11 PM
Total folios: 3 (2 de 3) - Código Seguro de Verificación: MFOM025319944F115E49F73522EC
Verificable en https://sede.mitma.gob.es
MINISTERIO DE TRANSPORTES, MOVILIDAD Y AGENDA URBANA

dichas infraestructuras afectadas, con el mayor detalle técnico posible y preferentemente en formato digital (DWG o compatible).

Para cualquier consulta o aclaración, les rogamos se pongan en contacto con las personas de contacto indicadas en la página siguiente.

EL SUBDIRECTOR GENERAL DE
PLANIFICACIÓN FERROVIARIA

(firmado electrónicamente)

Jorge Ballesteros Sánchez

FIRMADO
FIRMADO por : BALLESTEROS SANCHEZ, JORGE. A fecha: 09/02/2021 06:11 PM
Total folios: 3 (3 de 3) - Código Seguro de Verificación: MFOM025319944F115E49F73522EC
Verificable en https://sede.mitma.gob.es
MINISTERIO DE TRANSPORTES, MOVILIDAD Y AGENDA URBANA

Personas de contacto:

Rocío Díaz Quintana
Alberto Vázquez García
Telf.: 637 50 75 02
e-mail: alberto.vazquez@sener.es
e-mail: rocio.diaz@sener.es
SENER INGENIERÍA Y SISTEMAS, S.A.
Sección de Infraestructuras Ferroviarias
Calle Severo Ochoa, 4. Parque Tecnológico de Madrid
28760 Tres Cantos, Madrid

Alejandro Fernández Mallo
Telf: 91 597 98 17
e-mail: agfmallo@mitma.es
Dirección General de Planificación y Evaluación de la Red Ferroviaria
Subdirección General de Planificación Ferroviaria
Plaza de los Sagrados Corazones, 7. D-208
28071 Madrid

Ministerio de
Transportes, Movilidad y
Agenda Urbana

2.2.23 AY6. AYUNTAMIENTO DE MELIANA

FIRMADO
FIRMADO por : BALLESTEROS SANCHEZ, JORGE. A
Total folios: 3 (1 de 3) - Código Seguro de Verific
Verificable en https://sede.mitma.gob.es
fecha: 09/02/2021 06:11 PM
ación: MFOM02SD92DE72ED15AA577CC7E6
MINISTERIO DE TRANSPORTES, MOVILIDAD Y AGENDA URBANA

MINISTERIO DE TRANSPORTES, MOVILIDAD Y AGENDA URBANA

SECRETARIA DE ESTADO DE TRANSPORTES, MOVILIDAD Y AGENDA URBANA
SECRETARIA GENERAL DE INFRAESTRUCTURAS
SUBDIRECCIÓN GENERAL DE PLANIFICACIÓN FERROVIARIA

O F I C I O

S/REF.
N/REF.
ASUNTO Solicitud de información para la redacción de Estudios Informativos

AYUNTAMIENTO DE MELIANA

Plaça Major, 1
46133 Meliana, Valencia

El Ministerio de Transportes, Movilidad y Agenda Urbana está en la actualidad redactando los siguientes Estudios:

- "*Estudio Informativo de la Línea de Alta Velocidad Valencia-Castellón*"
- "*Estudio Informativo del Nuevo Eje Pasante Norte-Sur de la Red Arterial Ferroviaria de Valencia*"

Los trabajos de redacción de los mismos fueron adjudicados a las empresas *SENER Ingeniería y Sistemas S.A.* e *IDOM Consulting, Engineering, Architecture S.A*, respectivamente, las cuales se encuentran en la actualidad desarrollando la Fase II de sendos Estudios.

Las actuaciones objeto de los estudios conforman una actuación conjunta cuyo trazado comenzaría en la estación ferroviaria de Valencia y finalizaría en la estación ferroviaria de Castellón. Para estas actuaciones se están considerando diferentes alternativas de trazado, tanto para el tramo en túnel en la ciudad de Valencia como para la línea de alta velocidad entre Valencia y Castellón. Se adjunta enlace de acceso a una colección de planos para dar conocimiento del ámbito geográfico de las actuaciones:

https://ssweb.seap.minhap.es/almacen/descarga/envio/030b218ec2399a055ed16b26b8f9c5fdc954f4a7

Con objeto de considerar en los Estudios Informativos las posibles afecciones que, como consecuencia de la ejecución de las actuaciones contempladas en los mismos, se pudieran producir en infraestructuras actuales, planificadas, o en proceso de ejecución de su titularidad, se solicita información referente a la ubicación y características de

PLAZA DE LOS SAGRADOS CORAZONES, 7
28071-MADRID

FIRMADO
FIRMADO POR : BALLESTEROS SANCHEZ, JORGE. A fecha: 09/02/2021 06:11 PM
Total folios: 3 (2 de 3) - Código Seguro de Verificacion: MFOM02SD92DE72ED15AA577CC7E6
Verificable en https://sede.mitma.gob.es
MINISTERIO DE TRANSPORTES, MOVILIDAD Y AGENDA URBANA

dichas infraestructuras afectadas, con el mayor detalle técnico posible y preferentemente en formato digital (DWG o compatible).

Para cualquier consulta o aclaración, les rogamos se pongan en contacto con las personas de contacto indicadas en la página siguiente.

EL SUBDIRECTOR GENERAL DE
PLANIFICACIÓN FERROVIARIA

(firmado electrónicamente)

Jorge Ballesteros Sánchez

FIRMADO
FIRMADO POR : BALLESTEROS SANCHEZ, JORGE. A fecha: 09/02/2021 06:11 PM
Total folios: 3 (3 de 3) - Código Seguro de Verificacion: MFOM02SD92DE72ED15AA577CC7E6
Verificable en https://sede.mitma.gob.es
MINISTERIO DE TRANSPORTES, MOVILIDAD Y AGENDA URBANA

Personas de contacto:

Rocío Díaz Quintana
Alberto Vázquez García
Telf.: 637 50 75 02
e-mail: alberto.vazquez@sener.es
e-mail: rocio.diaz@sener.es
SENER INGENIERÍA Y SISTEMAS, S.A.
Sección de Infraestructuras Ferroviarias
Calle Severo Ochoa, 4. Parque Tecnológico de Madrid
28760 Tres Cantos, Madrid

Alejandro Fernández Mallo
Telf: 91 597 98 17
e-mail: agfmallo@mitma.es
Dirección General de Planificación y Evaluación de la Red Ferroviaria
Subdirección General de Planificación Ferroviaria
Plaza de los Sagrados Corazones, 7. D-208
28071 Madrid

Ministerio de
Transportes, Movilidad y
Agenda Urbana

2.2.24 AY7. AYUNTAMIENTO DE FOIOS

FIRMADO
FIRMADO por : BALLESTEROS SANCHEZ, JORGE. A
Total folios: 3 (1 de 3) - Código Seguro de Verific
Verificable en https://sede.mitma.gob.es
MINISTERIO DE TRANSPORTES, MOVILIDAD Y AGENDA URBANA
fecha: 09/02/2021 06:11 PM
ación: MFOM025BAAD3C0570AB5436F5C9E

MINISTERIO DE TRANSPORTES, MOVILIDAD Y AGENDA URBANA

SECRETARIA DE ESTADO DE TRANSPORTES, MOVILIDAD Y AGENDA URBANA
SECRETARIA GENERAL DE INFRAESTRUCTURAS
SUBDIRECCIÓN GENERAL DE PLANIFICACIÓN FERROVIARIA

O F I C I O

S/REF.
N/REF.
ASUNTO Solicitud de información para la redacción de Estudios Informativos

AYUNTAMIENTO DE FOIOS

Plaça del Poble, 1
46134 Foios, Valencia

El Ministerio de Transportes, Movilidad y Agenda Urbana está en la actualidad redactando los siguientes Estudios:

- "*Estudio Informativo de la Línea de Alta Velocidad Valencia-Castellón*"
- "*Estudio Informativo del Nuevo Eje Pasante Norte-Sur de la Red Arterial Ferroviaria de Valencia*"

Los trabajos de redacción de los mismos fueron adjudicados a las empresas *SENER Ingeniería y Sistemas S.A.* e *IDOM Consulting, Engineering, Architecture S.A*, respectivamente, las cuales se encuentran en la actualidad desarrollando la Fase II de sendos Estudios.

Las actuaciones objeto de los estudios conforman una actuación conjunta cuyo trazado comenzaría en la estación ferroviaria de Valencia y finalizaría en la estación ferroviaria de Castellón. Para estas actuaciones se están considerando diferentes alternativas de trazado, tanto para el tramo en túnel en la ciudad de Valencia como para la línea de alta velocidad entre Valencia y Castellón. Se adjunta enlace de acceso a una colección de planos para dar conocimiento del ámbito geográfico de las actuaciones:

https://ssweb.seap.minhap.es/almacen/descarga/envio/030b218ec2399a055ed16b26b8f9c5fdc954f4a7

Con objeto de considerar en los Estudios Informativos las posibles afecciones que, como consecuencia de la ejecución de las actuaciones contempladas en los mismos, se pudieran producir en infraestructuras actuales, planificadas, o en proceso de ejecución de su titularidad, se solicita información referente a la ubicación y características de

MINISTERIO DE TRANSPORTES, MOVILIDAD Y AGENDA URBANA

PLAZA DE LOS SAGRADOS CORAZONES, 7
28071-MADRID

FIRMADO
FIRMADO por : BALLESTEROS SANCHEZ, JORGE. A fecha: 09/02/2021 06:11 PM
Total folios: 3 (2 de 3) - Código Seguro de Verificacion: MFOM025BAAD3C0570AB5436F5C9E
Verificable en https://sede.mitma.gob.es
MINISTERIO DE TRANSPORTES, MOVILIDAD Y AGENDA URBANA

dichas infraestructuras afectadas, con el mayor detalle técnico posible y preferentemente en formato digital (DWG o compatible).

Para cualquier consulta o aclaración, les rogamos se pongan en contacto con las personas de contacto indicadas en la página siguiente.

EL SUBDIRECTOR GENERAL DE
PLANIFICACIÓN FERROVIARIA

(firmado electrónicamente)

Jorge Ballesteros Sánchez

FIRMADO
FIRMADO por : BALLESTEROS SANCHEZ, JORGE. A fecha: 09/02/2021 06:11 PM
Total folios: 3 (3 de 3) - Código Seguro de Verificacion: MFOM025BAAD3C0570AB5436F5C9E
Verificable en https://sede.mitma.gob.es
MINISTERIO DE TRANSPORTES, MOVILIDAD Y AGENDA URBANA

Personas de contacto:

Rocío Díaz Quintana
Alberto Vázquez García
Telf.: 637 50 75 02
e-mail: alberto.vazquez@sener.es
e-mail: rocio.diaz@sener.es
SENER INGENIERÍA Y SISTEMAS, S.A.
Sección de Infraestructuras Ferroviarias
Calle Severo Ochoa, 4. Parque Tecnológico de Madrid
28760 Tres Cantos, Madrid

Alejandro Fernández Mallo
Telf: 91 597 98 17
e-mail: agfmallo@mitma.es
Dirección General de Planificación y Evaluación de la Red Ferroviaria
Subdirección General de Planificación Ferroviaria
Plaza de los Sagrados Corazones, 7. D-208
28071 Madrid

Ministerio de
Transportes, Movilidad y
Agenda Urbana

2.2.25 AY8. AYUNTAMIENTO DE ALBALAT DELS SORELLS

FIRMADO

FIRMADO por : BALLESTEROS SANCHEZ, JORGE, A
Total folios: 3 (1 de 3) - Código Seguro de Verific
Verificable en https://sede.mitma.gob.es

fecha: 09/02/2021 06:11 PM
ación: MFOM025A225AEBEF6838D91A96D1

MINISTERIO DE TRANSPORTES, MOVILIDAD Y AGENDA URBANA

MINISTERIO DE TRANSPORTES, MOVILIDAD Y AGENDA URBANA

SECRETARIA DE ESTADO DE TRANSPORTES, MOVILIDAD Y AGENDA URBANA
SECRETARIA GENERAL DE INFRAESTRUCTURAS
SUBDIRECCIÓN GENERAL DE PLANIFICACIÓN FERROVIARIA

O F I C I O

S/REF.
N/REF.
ASUNTO Solicitud de información para la redacción de Estudios Informativos

AYUNTAMIENTO DE ALBALAT DELS SORELLS

Plaça Castell, 2
46135 Albalat dels Sorells, Valencia

El Ministerio de Transportes, Movilidad y Agenda Urbana está en la actualidad redactando los siguientes Estudios:

- "*Estudio Informativo de la Línea de Alta Velocidad Valencia-Castellón*"
- "*Estudio Informativo del Nuevo Eje Pasante Norte-Sur de la Red Arterial Ferroviaria de Valencia*"

Los trabajos de redacción de los mismos fueron adjudicados a las empresas *SENER Ingeniería y Sistemas S.A.* e *IDOM Consulting, Engineering, Architecture S.A*, respectivamente, las cuales se encuentran en la actualidad desarrollando la Fase II de sendos Estudios.

Las actuaciones objeto de los estudios conforman una actuación conjunta cuyo trazado comenzaría en la estación ferroviaria de Valencia y finalizaría en la estación ferroviaria de Castellón. Para estas actuaciones se están considerando diferentes alternativas de trazado, tanto para el tramo en túnel en la ciudad de Valencia como para la línea de alta velocidad entre Valencia y Castellón. Se adjunta enlace de acceso a una colección de planos para dar conocimiento del ámbito geográfico de las actuaciones:

https://ssweb.seap.minhap.es/almacen/descarga/envio/030b218ec2399a055ed16b26b8f9c5fdc954f4a7

Con objeto de considerar en los Estudios Informativos las posibles afecciones que, como consecuencia de la ejecución de las actuaciones contempladas en los mismos, se pudieran producir en infraestructuras actuales, planificadas, o en proceso de ejecución de su titularidad, solicita información referente a la ubicación y características de dichas

PLAZA DE LOS SAGRADOS CORAZONES, 7
28071-MADRID

FIRMADO
FIRMADO POR : BALLESTEROS SANCHEZ, JORGE. A fecha: 09/02/2021 06:11 PM
Total folios: 3 (2 de 3) - Código Seguro de Verificacion: MFOM02SA225AEBEF6838D91A96D1
Verificable en https://sede.mitma.gob.es
MINISTERIO DE TRANSPORTES, MOVILIDAD Y AGENDA URBANA

infraestructuras afectadas, con el mayor detalle técnico posible y preferentemente en formato digital (DWG o compatible).

Para cualquier consulta o aclaración, les rogamos se pongan en contacto con las personas de contacto indicadas en la página siguiente.

EL SUBDIRECTOR GENERAL DE
PLANIFICACIÓN FERROVIARIA

(firmado electrónicamente)

Jorge Ballesteros Sánchez

FIRMADO
FIRMADO POR : BALLESTEROS SANCHEZ, JORGE. A fecha: 09/02/2021 06:11 PM
Total folios: 3 (3 de 3) - Código Seguro de Verificacion: MFOM02SA225AEBEF6838D91A96D1
Verificable en https://sede.mitma.gob.es
MINISTERIO DE TRANSPORTES, MOVILIDAD Y AGENDA URBANA

Personas de contacto:

Rocío Díaz Quintana
Alberto Vázquez García
Telf.: 637 50 75 02
e-mail: alberto.vazquez@sener.es
e-mail: rocio.diaz@sener.es
SENER INGENIERÍA Y SISTEMAS, S.A.
Sección de Infraestructuras Ferroviarias
Calle Severo Ochoa, 4. Parque Tecnológico de Madrid
28760 Tres Cantos, Madrid

Alejandro Fernández Mallo
Telf: 91 597 98 17
e-mail: agfmallo@mitma.es
Dirección General de Planificación y Evaluación de la Red Ferroviaria
Subdirección General de Planificación Ferroviaria
Plaza de los Sagrados Corazones, 7. D-208
28071 Madrid

Ministerio de
Transportes, Movilidad y
Agenda Urbana

2.2.26 AY9. AYUNTAMIENTO DE MUSEROS

FIRMADO
FIRMADO por : BALLESTEROS SANCHEZ, JORGE. A
Total folios: 3 (1 de 3) - Código Seguro de Verific
Verificable en https://sede.mitma.gob.es
Fecha: 09/02/2021 06:12 PM
ación: MFOM025-5FA6E0BBD9DE65CAA2B2B8
MINISTERIO DE TRANSPORTES, MOVILIDAD Y AGENDA URBANA

MINISTERIO DE TRANSPORTES, MOVILIDAD Y AGENDA URBANA

SECRETARIA DE ESTADO DE TRANSPORTES, MOVILIDAD Y AGENDA URBANA
SECRETARIA GENERAL DE INFRAESTRUCTURAS
SUBDIRECCIÓN GENERAL DE PLANIFICACIÓN FERROVIARIA

O F I C I O

S/REF.
N/REF.
ASUNTO Solicitud de información para la redacción de Estudios Informativos

AYUNTAMIENTO DE MUSEROS

Plaça del Castell, 1
46136 Museros, Valencia

El Ministerio de Transportes, Movilidad y Agenda Urbana está en la actualidad redactando los siguientes Estudios:

- "*Estudio Informativo de la Línea de Alta Velocidad Valencia-Castellón*"
- "*Estudio Informativo del Nuevo Eje Pasante Norte-Sur de la Red Arterial Ferroviaria de Valencia*"

Los trabajos de redacción de los mismos fueron adjudicados a las empresas *SENER Ingeniería y Sistemas S.A.* e *IDOM Consulting, Engineering, Architecture S.A*, respectivamente, las cuales se encuentran en la actualidad desarrollando la Fase II de sendos Estudios.

Las actuaciones objeto de los estudios conforman una actuación conjunta cuyo trazado comenzaría en la estación ferroviaria de Valencia y finalizaría en la estación ferroviaria de Castellón. Para estas actuaciones se están considerando diferentes alternativas de trazado, tanto para el tramo en túnel en la ciudad de Valencia como para la línea de alta velocidad entre Valencia y Castellón. Se adjunta enlace de acceso a una colección de planos para dar conocimiento del ámbito geográfico de las actuaciones:

https://ssweb.seap.minhap.es/almacen/descarga/envio/030b218ec2399a055ed16b26b8f9c5fdc954f4a7

Con objeto de considerar en los Estudios Informativos las posibles afecciones que, como consecuencia de la ejecución de las actuaciones contempladas en los mismos, se pudieran producir en infraestructuras actuales, planificadas, o en proceso de ejecución de su titularidad, se solicita información referente a la ubicación y características de

MINISTERIO DE TRANSPORTES, MOVILIDAD Y AGENDA URBANA

PLAZA DE LOS SAGRADOS CORAZONES, 7
28071-MADRID

FIRMADO
FIRMADO POR : BALLESTEROS SANCHEZ, JORGE. A fecha: 09/02/2021 06:12 PM
Total folios: 3 (2 de 3) - Código Seguro de Verificación: MFOM025-1FA6E0BBD9DE6CAA2B288
Verificable en https://sede.mitma.gob.es
MINISTERIO DE TRANSPORTES, MOVILIDAD Y AGENDA URBANA

dichas infraestructuras afectadas, con el mayor detalle técnico posible y preferentemente en formato digital (DWG o compatible).

Para cualquier consulta o aclaración, les rogamos se pongan en contacto con las personas de contacto indicadas en la página siguiente.

EL SUBDIRECTOR GENERAL DE
PLANIFICACIÓN FERROVIARIA

(firmado electrónicamente)

Jorge Ballesteros Sánchez

FIRMADO
FIRMADO POR : BALLESTEROS SANCHEZ, JORGE. A fecha: 09/02/2021 06:12 PM
Total folios: 3 (3 de 3) - Código Seguro de Verificación: MFOM025-1FA6E0BBD9DE6CAA2B288
Verificable en https://sede.mitma.gob.es
MINISTERIO DE TRANSPORTES, MOVILIDAD Y AGENDA URBANA

Personas de contacto:

Rocío Díaz Quintana
Alberto Vázquez García
Telf.: 637 50 75 02
e-mail: alberto.vazquez@sener.es
e-mail: rocio.diaz@sener.es
SENER INGENIERÍA Y SISTEMAS, S.A.
Sección de Infraestructuras Ferroviarias
Calle Severo Ochoa, 4. Parque Tecnológico de Madrid
28760 Tres Cantos, Madrid

Alejandro Fernández Mallo
Telf: 91 597 98 17
e-mail: agfmallo@mitma.es
Dirección General de Planificación y Evaluación de la Red Ferroviaria
Subdirección General de Planificación Ferroviaria
Plaza de los Sagrados Corazones, 7. D-208
28071 Madrid

Ministerio de
Transportes, Movilidad y
Agenda Urbana

2.2.27 AY10. AYUNTAMIENTO DE MASSAMAGRELL

FIRMADO
FIRMADO por : BALLESTEROS SANCHEZ, JORGE, A
Total folios: 3 (1 de 3) - Código Seguro de Verific
Verificable en https://sede.mitma.gob.es
fecha: 09/02/2021 06:12 PM
ación: MFOM025D4236BD1E900E805C2953
MINISTERIO DE TRANSPORTES, MOVILIDAD Y AGENDA URBANA

MINISTERIO DE TRANSPORTES, MOVILIDAD Y AGENDA URBANA

SECRETARIA DE ESTADO DE TRANSPORTES, MOVILIDAD Y AGENDA URBANA
SECRETARIA GENERAL DE INFRAESTRUCTURAS
SUBDIRECCIÓN GENERAL DE PLANIFICACIÓN FERROVIARIA

O F I C I O

S/REF.
N/REF.
ASUNTO Solicitud de información para la redacción de Estudios Informativos

AYUNTAMIENTO DE MASSAMAGRELL

Plaça de la Constitució, 12
46130 Massamagrell, Valencia

El Ministerio de Transportes, Movilidad y Agenda Urbana está en la actualidad redactando los siguientes Estudios:

- "*Estudio Informativo de la Línea de Alta Velocidad Valencia-Castellón*"
- "*Estudio Informativo del Nuevo Eje Pasante Norte-Sur de la Red Arterial Ferroviaria de Valencia*"

Los trabajos de redacción de los mismos fueron adjudicados a las empresas *SENER Ingeniería y Sistemas S.A.* e *IDOM Consulting, Engineering, Architecture S.A*, respectivamente, las cuales se encuentran en la actualidad desarrollando la Fase II de sendos Estudios.

Las actuaciones objeto de los estudios conforman una actuación conjunta cuyo trazado comenzaría en la estación ferroviaria de Valencia y finalizaría en la estación ferroviaria de Castellón. Para estas actuaciones se están considerando diferentes alternativas de trazado, tanto para el tramo en túnel en la ciudad de Valencia como para la línea de alta velocidad entre Valencia y Castellón. Se adjunta enlace de acceso a una colección de planos para dar conocimiento del ámbito geográfico de las actuaciones:

https://ssweb.seap.minhap.es/almacen/descarga/envio/030b218ec2399a055ed16b26b8f9c5fdc954f4a7

Con objeto de considerar en los Estudios Informativos las posibles afecciones que, como consecuencia de la ejecución de las actuaciones contempladas en los mismos, se pudieran producir en infraestructuras actuales, planificadas, o en proceso de ejecución de su titularidad, se solicita información referente a la ubicación y características de

PLAZA DE LOS SAGRADOS CORAZONES, 7
28071-MADRID

FIRMADO
FIRMADO POR : BALLESTEROS SANCHEZ, JORGE. A fecha: 09/02/2021 06:12 PM
Total folios: 3 (2 de 3) - Código Seguro de Verificacion: MFOM02SD4236BD1E900E805C2953
Verificable en https://sede.mitma.gob.es
MINISTERIO DE TRANSPORTES, MOVILIDAD Y AGENDA URBANA

dichas infraestructuras afectadas, con el mayor detalle técnico posible y preferentemente en formato digital (DWG o compatible).

Para cualquier consulta o aclaración, les rogamos se pongan en contacto con las personas de contacto indicadas en la página siguiente.

EL SUBDIRECTOR GENERAL DE
PLANIFICACIÓN FERROVIARIA

(firmado electrónicamente)

Jorge Ballesteros Sánchez

FIRMADO
FIRMADO POR : BALLESTEROS SANCHEZ, JORGE. A fecha: 09/02/2021 06:12 PM
Total folios: 3 (3 de 3) - Código Seguro de Verificacion: MFOM02SD4236BD1E900E805C2953
Verificable en https://sede.mitma.gob.es
MINISTERIO DE TRANSPORTES, MOVILIDAD Y AGENDA URBANA

Personas de contacto:

Rocío Díaz Quintana
Alberto Vázquez García
Telf.: 637 50 75 02
e-mail: alberto.vazquez@sener.es
e-mail: rocio.diaz@sener.es
SENER INGENIERÍA Y SISTEMAS, S.A.
Sección de Infraestructuras Ferroviarias
Calle Severo Ochoa, 4. Parque Tecnológico de Madrid
28760 Tres Cantos, Madrid

Alejandro Fernández Mallo
Telf: 91 597 98 17
e-mail: agfmallo@mitma.es
Dirección General de Planificación y Evaluación de la Red Ferroviaria
Subdirección General de Planificación Ferroviaria
Plaza de los Sagrados Corazones, 7. D-208
28071 Madrid

Ministerio de
Transportes, Movilidad y
Agenda Urbana

2.2.28 AY11. AYUNTAMIENTO DE RAFAELBUNYOL

FIRMADO
FIRMADO por : BALLESTEROS SANCHEZ, JORGE, A
Total folios: 3 (1 de 3) - Código Seguro de Verific
Verificable en https://sede.mitma.gob.es
MINISTERIO DE TRANSPORTES, MOVILIDAD Y AGENDA URBANA
fecha: 09/02/2021 06:12 PM
ación: MFOM0256F9E50A738329207E7983

MINISTERIO DE TRANSPORTES, MOVILIDAD Y AGENDA URBANA

SECRETARIA DE ESTADO DE TRANSPORTES, MOVILIDAD Y AGENDA URBANA
SECRETARIA GENERAL DE INFRAESTRUCTURAS
SUBDIRECCIÓN GENERAL DE PLANIFICACIÓN FERROVIARIA

O F I C I O

S/REF.
N/REF.
ASUNTO Solicitud de información para la redacción de Estudios Informativos

AYUNTAMIENTO DE RAFAELBUNYOL

Plaça de la Puríssima, 1
46138 Rafaelbunyol, Valencia

El Ministerio de Transportes, Movilidad y Agenda Urbana está en la actualidad redactando los siguientes Estudios:

- "*Estudio Informativo de la Línea de Alta Velocidad Valencia-Castellón*"
- "*Estudio Informativo del Nuevo Eje Pasante Norte-Sur de la Red Arterial Ferroviaria de Valencia*"

Los trabajos de redacción de los mismos fueron adjudicados a las empresas *SENER Ingeniería y Sistemas S.A.* e *IDOM Consulting, Engineering, Architecture S.A*, respectivamente, las cuales se encuentran en la actualidad desarrollando la Fase II de sendos Estudios.

Las actuaciones objeto de los estudios conforman una actuación conjunta cuyo trazado comenzaría en la estación ferroviaria de Valencia y finalizaría en la estación ferroviaria de Castellón. Para estas actuaciones se están considerando diferentes alternativas de trazado, tanto para el tramo en túnel en la ciudad de Valencia como para la línea de alta velocidad entre Valencia y Castellón. Se adjunta enlace de acceso a una colección de planos para dar conocimiento del ámbito geográfico de las actuaciones:

https://ssweb.seap.minhap.es/almacen/descarga/envio/030b218ec2399a055ed16b26b8f9c5fdc954f4a7

Con objeto de considerar en los Estudios Informativos las posibles afecciones que, como consecuencia de la ejecución de las actuaciones contempladas en los mismos, se pudieran producir en infraestructuras actuales, planificadas, o en proceso de ejecución de su titularidad, se solicita información referente a la ubicación y características de

PLAZA DE LOS SAGRADOS CORAZONES, 7
28071-MADRID

FIRMADO
FIRMADO POR : BALLESTEROS SANCHEZ, JORGE. A fecha: 09/02/2021 06:12 PM
Total folios: 3 (2 de 3) - Código Seguro de Verificación: MFOM0256F9E50A73B329207E983
Verificable en https://sede.mitma.gob.es
MINISTERIO DE TRANSPORTES, MOVILIDAD Y AGENDA URBANA

dichas infraestructuras afectadas, con el mayor detalle técnico posible y preferentemente en formato digital (DWG o compatible).

Para cualquier consulta o aclaración, les rogamos se pongan en contacto con las personas de contacto indicadas en la página siguiente.

EL SUBDIRECTOR GENERAL DE
PLANIFICACIÓN FERROVIARIA

(firmado electrónicamente)

Jorge Ballesteros Sánchez

FIRMADO
FIRMADO POR : BALLESTEROS SANCHEZ, JORGE. A fecha: 09/02/2021 06:12 PM
Total folios: 3 (3 de 3) - Código Seguro de Verificación: MFOM0256F9E50A73B329207E983
Verificable en https://sede.mitma.gob.es
MINISTERIO DE TRANSPORTES, MOVILIDAD Y AGENDA URBANA

Personas de contacto:

Rocío Díaz Quintana
Alberto Vázquez García
Telf.: 637 50 75 02
e-mail: alberto.vazquez@sener.es
e-mail: rocio.diaz@sener.es
SENER INGENIERÍA Y SISTEMAS, S.A.
Sección de Infraestructuras Ferroviarias
Calle Severo Ochoa, 4. Parque Tecnológico de Madrid
28760 Tres Cantos, Madrid

Alejandro Fernández Mallo
Telf: 91 597 98 17
e-mail: agfmallo@mitma.es
Dirección General de Planificación y Evaluación de la Red Ferroviaria
Subdirección General de Planificación Ferroviaria
Plaza de los Sagrados Corazones, 7. D-208
28071 Madrid

Ministerio de
Transportes, Movilidad y
Agenda Urbana

2.2.29 AY12. AYUNTAMIENTO DE PUZOL

FIRMADO
FIRMADO por : BALLESTEROS SANCHEZ, JORGE. A
Total folios: 3 (1 de 3) - Código Seguro de Verific
Verificable en https://sede.mitma.gob.es
MINISTERIO DE TRANSPORTES, MOVILIDAD Y AGENDA URBANA
fecha: 09/02/2021 06:12 PM
ación: MFOM0257CF1FA4583E21CEC6ED9E

MINISTERIO DE TRANSPORTES, MOVILIDAD Y AGENDA URBANA

SECRETARIA DE ESTADO DE TRANSPORTES, MOVILIDAD Y AGENDA URBANA
SECRETARIA GENERAL DE INFRAESTRUCTURAS
SUBDIRECCIÓN GENERAL DE PLANIFICACIÓN FERROVIARIA

O F I C I O

S/REF.
N/REF.
ASUNTO Solicitud de información para la redacción de Estudios Informativos

AYUNTAMIENTO DE PUZOL

Plaça Sant Joan de la Ribera, s/n
46530 Punçol, Valencia

El Ministerio de Transportes, Movilidad y Agenda Urbana está en la actualidad redactando los siguientes Estudios:

- "*Estudio Informativo de la Línea de Alta Velocidad Valencia-Castellón*"
- "*Estudio Informativo del Nuevo Eje Pasante Norte-Sur de la Red Arterial Ferroviaria de Valencia*"

Los trabajos de redacción de los mismos fueron adjudicados a las empresas *SENER Ingeniería y Sistemas S.A.* e *IDOM Consulting, Engineering, Architecture S.A*, respectivamente, las cuales se encuentran en la actualidad desarrollando la Fase II de sendos Estudios.

Las actuaciones objeto de los estudios conforman una actuación conjunta cuyo trazado comenzaría en la estación ferroviaria de Valencia y finalizaría en la estación ferroviaria de Castellón. Para estas actuaciones se están considerando diferentes alternativas de trazado, tanto para el tramo en túnel en la ciudad de Valencia como para la línea de alta velocidad entre Valencia y Castellón. Se adjunta enlace de acceso a una colección de planos para dar conocimiento del ámbito geográfico de las actuaciones:

https://ssweb.seap.minhap.es/almacen/descarga/envio/030b218ec2399a055ed16b26b8f9c5fdc954f4a7

Con objeto de considerar en los Estudios Informativos las posibles afecciones que, como consecuencia de la ejecución de las actuaciones contempladas en los mismos, se pudieran producir en infraestructuras actuales, planificadas, o en proceso de ejecución de su titularidad, se solicita información referente a la ubicación y características de

PLAZA DE LOS SAGRADOS CORAZONES, 7
28071-MADRID

FIRMADO
FIRMADO por : BALLESTEROS SANCHEZ, JORGE. A fecha: 09/02/2021 06:12 PM
Total folios: 3 (2 de 3) - Código Seguro de Verificacion: MFOM0257CF1FA4583E21CEC6ED9E
Verificable en https://sede.mitma.gob.es
MINISTERIO DE TRANSPORTES, MOVILIDAD Y AGENDA URBANA

dichas infraestructuras afectadas, con el mayor detalle técnico posible y preferentemente en formato digital (DWG o compatible).

Para cualquier consulta o aclaración, les rogamos se pongan en contacto con las personas de contacto indicadas en la página siguiente.

EL SUBDIRECTOR GENERAL DE
PLANIFICACIÓN FERROVIARIA

(firmado electrónicamente)

Jorge Ballesteros Sánchez

FIRMADO
FIRMADO por : BALLESTEROS SANCHEZ, JORGE. A fecha: 09/02/2021 06:12 PM
Total folios: 3 (3 de 3) - Código Seguro de Verificacion: MFOM0257CF1FA4583E21CEC6ED9E
Verificable en https://sede.mitma.gob.es
MINISTERIO DE TRANSPORTES, MOVILIDAD Y AGENDA URBANA

Personas de contacto:

Rocío Díaz Quintana
Alberto Vázquez García
Telf.: 637 50 75 02
e-mail: alberto.vazquez@sener.es
e-mail: rocio.diaz@sener.es
SENER INGENIERÍA Y SISTEMAS, S.A.
Sección de Infraestructuras Ferroviarias
Calle Severo Ochoa, 4. Parque Tecnológico de Madrid
28760 Tres Cantos, Madrid

Alejandro Fernández Mallo
Telf: 91 597 98 17
e-mail: agfmallo@mitma.es
Dirección General de Planificación y Evaluación de la Red Ferroviaria
Subdirección General de Planificación Ferroviaria
Plaza de los Sagrados Corazones, 7. D-208
28071 Madrid

Ministerio de
Transportes, Movilidad y
Agenda Urbana

2.2.30 AY13. AYUNTAMIENTO DEL PUIG DE SANTA MARÍA

FIRMADO
FIRMADO por : BALLESTEROS SANCHEZ, JORGE. A
Total folios: 3 (1 de 3) - Código Seguro de Verific
Verificable en https://sede.mitma.gob.es
MINISTERIO DE TRANSPORTES Y AGENDA URBANA
fecha: 09/02/2021 06:12 PM
ación: MFOM02537E0007A2D03D7DF15E27

MINISTERIO DE TRANSPORTES, MOVILIDAD Y AGENDA URBANA

SECRETARIA DE ESTADO DE TRANSPORTES, MOVILIDAD Y AGENDA URBANA
SECRETARIA GENERAL DE INFRAESTRUCTURAS
SUBDIRECCIÓN GENERAL DE PLANIFICACIÓN FERROVIARIA

O F I C I O

S/REF.
N/REF.
ASUNTO Solicitud de información para la redacción de Estudios Informativos

AYUNTAMIENTO DE EL PUIG DE SANTA MARIA

Plaça de l´Ajuntament, 1
46540 El Puig de Santa María, Valencia

El Ministerio de Transportes, Movilidad y Agenda Urbana está en la actualidad redactando los siguientes Estudios:

- "*Estudio Informativo de la Línea de Alta Velocidad Valencia-Castellón*"
- "*Estudio Informativo del Nuevo Eje Pasante Norte-Sur de la Red Arterial Ferroviaria de Valencia*"

Los trabajos de redacción de los mismos fueron adjudicados a las empresas *SENER Ingeniería y Sistemas S.A.* e *IDOM Consulting, Engineering, Architecture S.A*, respectivamente, las cuales se encuentran en la actualidad desarrollando la Fase II de sendos Estudios.

Las actuaciones objeto de los estudios conforman una actuación conjunta cuyo trazado comenzaría en la estación ferroviaria de Valencia y finalizaría en la estación ferroviaria de Castellón. Para estas actuaciones se están considerando diferentes alternativas de trazado, tanto para el tramo en túnel en la ciudad de Valencia como para la línea de alta velocidad entre Valencia y Castellón. Se adjunta enlace de acceso a una colección de planos para dar conocimiento del ámbito geográfico de las actuaciones:

https://ssweb.seap.minhap.es/almacen/descarga/envio/030b218ec2399a055ed16b26b8f9c5fdc954f4a7

Con objeto de considerar en los Estudios Informativos las posibles afecciones que, como consecuencia de la ejecución de las actuaciones contempladas en los mismos, se pudieran producir en infraestructuras actuales, planificadas, o en proceso de ejecución de su titularidad, se solicita información referente a la ubicación y características de

PLAZA DE LOS SAGRADOS CORAZONES, 7
28071-MADRID

FIRMADO
FIRMADO por : BALLESTEROS SANCHEZ, JORGE. A fecha: 09/02/2021 06:12 PM
Total folios: 3 (2 de 3) - Código Seguro de Verificacion: MFOM02537E0D07A2D03D70F15E27
Verificable en https://sede.mitma.gob.es
MINISTERIO DE TRANSPORTES, MOVILIDAD Y AGENDA URBANA

dichas infraestructuras afectadas, con el mayor detalle técnico posible y preferentemente en formato digital (DWG o compatible):

Para cualquier consulta o aclaración, les rogamos se pongan en contacto con las personas de contacto indicadas en la página siguiente.

EL SUBDIRECTOR GENERAL DE
PLANIFICACIÓN FERROVIARIA

(firmado electrónicamente)

Jorge Ballesteros Sánchez

FIRMADO
FIRMADO por : BALLESTEROS SANCHEZ, JORGE. A fecha: 09/02/2021 06:12 PM
Total folios: 3 (3 de 3) - Código Seguro de Verificacion: MFOM02537E0D07A2D03D70F15E27
Verificable en https://sede.mitma.gob.es
MINISTERIO DE TRANSPORTES, MOVILIDAD Y AGENDA URBANA

Personas de contacto:

Rocío Díaz Quintana
Alberto Vázquez García
Telf.: 637 50 75 02
e-mail: alberto.vazquez@sener.es
e-mail: rocio.diaz@sener.es
SENER INGENIERÍA Y SISTEMAS, S.A.
Sección de Infraestructuras Ferroviarias
Calle Severo Ochoa, 4. Parque Tecnológico de Madrid
28760 Tres Cantos, Madrid

Alejandro Fernández Mallo
Telf: 91 597 98 17
e-mail: agfmallo@mitma.es
Dirección General de Planificación y Evaluación de la Red Ferroviaria
Subdirección General de Planificación Ferroviaria
Plaza de los Sagrados Corazones, 7. D-208
28071 Madrid

Ministerio de
Transportes, Movilidad y
Agenda Urbana

2.2.31 AY14. AYUNTAMIENTO DE LA POBLA DE FARNALS

FIRMADO
FIRMADO por : BALLESTEROS SANCHEZ, JORGE, A
Total folios: 3 (1 de 3) - Código Seguro de Verific
Verificable en https://sede.mitma.gob.es
fecha: 09/02/2021 06:12 PM
ación: MFOM0256A5DF4ADBED01A4FD46D5
MINISTERIO DE TRANSPORTES, MOVILIDAD Y AGENDA URBANA

MINISTERIO DE TRANSPORTES, MOVILIDAD Y AGENDA URBANA

SECRETARIA DE ESTADO DE TRANSPORTES, MOVILIDAD Y AGENDA URBANA
SECRETARIA GENERAL DE INFRAESTRUCTURAS
SUBDIRECCIÓN GENERAL DE PLANIFICACIÓN FERROVIARIA

O F I C I O

S/REF.
N/REF.
ASUNTO Solicitud de información para la redacción de Estudios Informativos

AYUNTAMIENTO DE LA POBLA DE FARNALS

Plaça Sant Vicent Ferrer, 1
46139 La Pobla de Farnals, Valencia

El Ministerio de Transportes, Movilidad y Agenda Urbana está en la actualidad redactando los siguientes Estudios:

- "*Estudio Informativo de la Línea de Alta Velocidad Valencia-Castellón*"
- "*Estudio Informativo del Nuevo Eje Pasante Norte-Sur de la Red Arterial Ferroviaria de Valencia*"

Los trabajos de redacción de los mismos fueron adjudicados a las empresas *SENER Ingeniería y Sistemas S.A.* e *IDOM Consulting, Engineering, Architecture S.A*, respectivamente, las cuales se encuentran en la actualidad desarrollando la Fase II de sendos Estudios.

Las actuaciones objeto de los estudios conforman una actuación conjunta cuyo trazado comenzaría en la estación ferroviaria de Valencia y finalizaría en la estación ferroviaria de Castellón. Para estas actuaciones se están considerando diferentes alternativas de trazado, tanto para el tramo en túnel en la ciudad de Valencia como para la línea de alta velocidad entre Valencia y Castellón. Se adjunta enlace de acceso a una colección de planos para dar conocimiento del ámbito geográfico de las actuaciones:

https://ssweb.seap.minhap.es/almacen/descarga/envio/030b218ec2399a055ed16b26b8f9c5fdc954f4a7

Con objeto de considerar en los Estudios Informativos las posibles afecciones que, como consecuencia de la ejecución de las actuaciones contempladas en los mismos, se pudieran producir en infraestructuras actuales, planificadas, o en proceso de ejecución de su titularidad, se solicita información referente a la ubicación y características de

PLAZA DE LOS SAGRADOS CORAZONES, 7
28071-MADRID

FIRMADO
FIRMADO POR : BALLESTEROS SANCHEZ, JORGE. A fecha: 09/02/2021 06:12 PM
Total folios: 3 (2 de 3) - Código Seguro de Verificacion: MFOM0256A5DF4ADBED01AAFD4605
Verificable en https://sede.mitma.gob.es
MINISTERIO DE TRANSPORTES, MOVILIDAD Y AGENDA URBANA

dichas infraestructuras afectadas, con el mayor detalle técnico posible y preferentemente en formato digital (DWG o compatible).

Para cualquier consulta o aclaración, les rogamos se pongan en contacto con las personas de contacto indicadas en la página siguiente.

EL SUBDIRECTOR GENERAL DE
PLANIFICACIÓN FERROVIARIA

(firmado electrónicamente)

Jorge Ballesteros Sánchez

FIRMADO
FIRMADO POR : BALLESTEROS SANCHEZ, JORGE. A fecha: 09/02/2021 06:12 PM
Total folios: 3 (3 de 3) - Código Seguro de Verificacion: MFOM0256A5DF4ADBED01AAFD4605
Verificable en https://sede.mitma.gob.es
MINISTERIO DE TRANSPORTES, MOVILIDAD Y AGENDA URBANA

Personas de contacto:

Rocío Díaz Quintana
Alberto Vázquez García
Telf.: 637 50 75 02
e-mail: alberto.vazquez@sener.es
e-mail: rocio.diaz@sener.es
SENER INGENIERÍA Y SISTEMAS, S.A.
Sección de Infraestructuras Ferroviarias
Calle Severo Ochoa, 4. Parque Tecnológico de Madrid
28760 Tres Cantos, Madrid

Alejandro Fernández Mallo
Telf: 91 597 98 17
e-mail: agfmallo@mitma.es
Dirección General de Planificación y Evaluación de la Red Ferroviaria
Subdirección General de Planificación Ferroviaria
Plaza de los Sagrados Corazones, 7. D-208
28071 Madrid

Ministerio de
Transportes, Movilidad y
Agenda Urbana

2.2.32 AY15. AYUNTAMIENTO DE ALBUIXECH

FIRMADO
FIRMADO por : BALLESTEROS SANCHEZ, JORGE, A
Total folios: 3 (1 de 3) - Código Seguro de Verific
Verificable en https://sede.mitma.gob.es
fecha: 09/02/2021 06:08 PM
ación: MFOM025B413A82BAC49EA70CFC7D
MINISTERIO DE TRANSPORTES, MOVILIDAD Y AGENDA URBANA

MINISTERIO DE TRANSPORTES, MOVILIDAD Y AGENDA URBANA

SECRETARIA DE ESTADO DE TRANSPORTES, MOVILIDAD Y AGENDA URBANA
SECRETARIA GENERAL DE INFRAESTRUCTURAS
SUBDIRECCIÓN GENERAL DE PLANIFICACIÓN FERROVIARIA

O F I C I O

S/REF.
N/REF.
ASUNTO Solicitud de información para la redacción de Estudios Informativos

AYUNTAMIENTO DE ALBIUXECH

Plaça de l´Ajuntament, 1
46550 Albuixec, Valencia

El Ministerio de Transportes, Movilidad y Agenda Urbana está en la actualidad redactando los siguientes Estudios:

- "*Estudio Informativo de la Línea de Alta Velocidad Valencia-Castellón*"
- "*Estudio Informativo del Nuevo Eje Pasante Norte-Sur de la Red Arterial Ferroviaria de Valencia*"

Los trabajos de redacción de los mismos fueron adjudicados a las empresas *SENER Ingeniería y Sistemas S.A.* e *IDOM Consulting, Engineering, Architecture S.A*, respectivamente, las cuales se encuentran en la actualidad desarrollando la Fase II de sendos Estudios.

Las actuaciones objeto de los estudios conforman una actuación conjunta cuyo trazado comenzaría en la estación ferroviaria de Valencia y finalizaría en la estación ferroviaria de Castellón. Para estas actuaciones se están considerando diferentes alternativas de trazado, tanto para el tramo en túnel en la ciudad de Valencia como para la línea de alta velocidad entre Valencia y Castellón. Se adjunta enlace de acceso a una colección de planos para dar conocimiento del ámbito geográfico de las actuaciones:

https://ssweb.seap.minhap.es/almacen/descarga/envio/030b218ec2399a055ed16b26b8f9c5fdc954f4a7

Con objeto de considerar en los Estudios Informativos las posibles afecciones que, como consecuencia de la ejecución de las actuaciones contempladas en los mismos, se pudieran producir en infraestructuras actuales, planificadas, o en proceso de ejecución de su titularidad, se solicita información referente a la ubicación y características de

PLAZA DE LOS SAGRADOS CORAZONES, 7
28071-MADRID

FIRMADO
FIRMADO por : BALLESTEROS SANCHEZ, JORGE. A fecha: 09/02/2021 06:08 PM
Total folios: 3 (2 de 3) - Código Seguro de Verificación: MFOM025B413A82BAC49EA70CFC7D
Verificable en https://sede.mitma.gob.es
MINISTERIO DE TRANSPORTES, MOVILIDAD Y AGENDA URBANA

dichas infraestructuras afectadas, con el mayor detalle técnico posible y preferentemente en formato digital (DWG o compatible).

Para cualquier consulta o aclaración, les rogamos se pongan en contacto con las personas de contacto indicadas en la página siguiente.

EL SUBDIRECTOR GENERAL DE
PLANIFICACIÓN FERROVIARIA

(firmado electrónicamente)

Jorge Ballesteros Sánchez

FIRMADO
FIRMADO por : BALLESTEROS SANCHEZ, JORGE. A fecha: 09/02/2021 06:08 PM
Total folios: 3 (3 de 3) - Código Seguro de Verificación: MFOM025B413A82BAC49EA70CFC7D
Verificable en https://sede.mitma.gob.es
MINISTERIO DE TRANSPORTES, MOVILIDAD Y AGENDA URBANA

Personas de contacto:

Rocío Díaz Quintana
Alberto Vázquez García
Telf.: 637 50 75 02
e-mail: alberto.vazquez@sener.es
e-mail: rocio.diaz@sener.es
SENER INGENIERÍA Y SISTEMAS, S.A.
Sección de Infraestructuras Ferroviarias
Calle Severo Ochoa, 4. Parque Tecnológico de Madrid
28760 Tres Cantos, Madrid

Alejandro Fernández Mallo
Telf: 91 597 98 17
e-mail: agfmallo@mitma.es
Dirección General de Planificación y Evaluación de la Red Ferroviaria
Subdirección General de Planificación Ferroviaria
Plaza de los Sagrados Corazones, 7. D-208
28071 Madrid

Ministerio de
Transportes, Movilidad y
Agenda Urbana

2.2.33 AY16. AYUNTAMIENTO DE MASSALFASSAR

FIRMADO
FIRMADO por : BALLESTEROS SANCHEZ, JORGE, A
Total folios: 3 (1 de 3) - Código Seguro de Verific
Verificable en https://sede.mitma.gob.es
fecha: 09/02/2021 06:08 PM
ación: MFOM0257EF1EC2DA3E65735CE88F
MINISTERIO DE TRANSPORTES, MOVILIDAD Y AGENDA URBANA

MINISTERIO DE TRANSPORTES, MOVILIDAD Y AGENDA URBANA

SECRETARIA DE ESTADO DE TRANSPORTES, MOVILIDAD Y AGENDA URBANA
SECRETARIA GENERAL DE INFRAESTRUCTURAS
SUBDIRECCIÓN GENERAL DE PLANIFICACIÓN FERROVIARIA

O F I C I O

S/REF.
N/REF.
ASUNTO Solicitud de información para la redacción de Estudios Informativos

AYUNTAMIENTO DE MASSALFASSAR

Plaça de l´Església, 5
46560 Massalfassar, Valencia

El Ministerio de Transportes, Movilidad y Agenda Urbana está en la actualidad redactando los siguientes Estudios:

- "*Estudio Informativo de la Línea de Alta Velocidad Valencia-Castellón*"
- "*Estudio Informativo del Nuevo Eje Pasante Norte-Sur de la Red Arterial Ferroviaria de Valencia*"

Los trabajos de redacción de los mismos fueron adjudicados a las empresas *SENER Ingeniería y Sistemas S.A.* e *IDOM Consulting, Engineering, Architecture S.A*, respectivamente, las cuales se encuentran en la actualidad desarrollando la Fase II de sendos Estudios.

Las actuaciones objeto de los estudios conforman una actuación conjunta cuyo trazado comenzaría en la estación ferroviaria de Valencia y finalizaría en la estación ferroviaria de Castellón. Para estas actuaciones se están considerando diferentes alternativas de trazado, tanto para el tramo en túnel en la ciudad de Valencia como para la línea de alta velocidad entre Valencia y Castellón. Se adjunta enlace de acceso a una colección de planos para dar conocimiento del ámbito geográfico de las actuaciones:

https://ssweb.seap.minhap.es/almacen/descarga/envio/030b218ec2399a055ed16b26b8f9c5fdc954f4a7

Con objeto de considerar en los Estudios Informativos las posibles afecciones que, como consecuencia de la ejecución de las actuaciones contempladas en los mismos, se pudieran producir en infraestructuras actuales, planificadas, o en proceso de ejecución de su titularidad, se solicita información referente a la ubicación y características de

PLAZA DE LOS SAGRADOS CORAZONES, 7
28071-MADRID

FIRMADO
FIRMADO POR : BALLESTEROS SANCHEZ, JORGE. A fecha: 09/02/2021 06:08 PM
Total folios: 3 (2 de 3) - Código Seguro de Verificacion: MFOM025TEF1EC2DA3E65725CEB8F
Verificable en https://sede.mitma.gob.es
MINISTERIO DE TRANSPORTES, MOVILIDAD Y AGENDA URBANA

dichas infraestructuras afectadas, con el mayor detalle técnico posible y preferentemente en formato digital (DWG o compatible).

Para cualquier consulta o aclaración, les rogamos se pongan en contacto con las personas de contacto indicadas en la página siguiente.

EL SUBDIRECTOR GENERAL DE
PLANIFICACIÓN FERROVIARIA

(firmado electrónicamente)

Jorge Ballesteros Sánchez

FIRMADO
FIRMADO POR : BALLESTEROS SANCHEZ, JORGE. A fecha: 09/02/2021 06:08 PM
Total folios: 3 (3 de 3) - Código Seguro de Verificacion: MFOM025TEF1EC2DA3E65725CEB8F
Verificable en https://sede.mitma.gob.es
MINISTERIO DE TRANSPORTES, MOVILIDAD Y AGENDA URBANA

Personas de contacto:

Rocío Díaz Quintana
Alberto Vázquez García
Telf.: 637 50 75 02
e-mail: alberto.vazquez@sener.es
e-mail: rocio.diaz@sener.es
SENER INGENIERÍA Y SISTEMAS, S.A.
Sección de Infraestructuras Ferroviarias
Calle Severo Ochoa, 4. Parque Tecnológico de Madrid
28760 Tres Cantos, Madrid

Alejandro Fernández Mallo
Telf: 91 597 98 17
e-mail: agfmallo@mitma.es
Dirección General de Planificación y Evaluación de la Red Ferroviaria
Subdirección General de Planificación Ferroviaria
Plaza de los Sagrados Corazones, 7. D-208
28071 Madrid

Ministerio de
Transportes, Movilidad y
Agenda Urbana

2.2.34 AY17. AYUNTAMIENTO DE SAGUNTO

FIRMADO
FIRMADO por : BALLESTEROS SANCHEZ, JORGE, A
Total folios: 3 (1 de 3) - Código Seguro de Verific
Verificable en https://sede.mitma.gob.es
MINISTERIO DE TRANSPORTES, MOVILIDAD Y AGENDA URBANA
fecha: 09/02/2021 06:08 PM
ación: MFOM025AD2F85F0656C88F128191

MINISTERIO DE TRANSPORTES, MOVILIDAD Y AGENDA URBANA

SECRETARIA DE ESTADO DE TRANSPORTES, MOVILIDAD Y AGENDA URBANA
SECRETARIA GENERAL DE INFRAESTRUCTURAS
SUBDIRECCIÓN GENERAL DE PLANIFICACIÓN FERROVIARIA

O F I C I O

S/REF.
N/REF.
ASUNTO Solicitud de información para la redacción de Estudios Informativos

AYUNTAMIENTO DE SAGUNTO

Carrer Autonomía, 2
46500 Sagunto, Valencia

El Ministerio de Transportes, Movilidad y Agenda Urbana está en la actualidad redactando los siguientes Estudios:

- "*Estudio Informativo de la Línea de Alta Velocidad Valencia-Castellón*"
- "*Estudio Informativo del Nuevo Eje Pasante Norte-Sur de la Red Arterial Ferroviaria de Valencia*"

Los trabajos de redacción de los mismos fueron adjudicados a las empresas *SENER Ingeniería y Sistemas S.A.* e *IDOM Consulting, Engineering, Architecture S.A*, respectivamente, las cuales se encuentran en la actualidad desarrollando la Fase II de sendos Estudios.

Las actuaciones objeto de los estudios conforman una actuación conjunta cuyo trazado comenzaría en la estación ferroviaria de Valencia y finalizaría en la estación ferroviaria de Castellón. Para estas actuaciones se están considerando diferentes alternativas de trazado, tanto para el tramo en túnel en la ciudad de Valencia como para la línea de alta velocidad entre Valencia y Castellón. Se adjunta enlace de acceso a una colección de planos para dar conocimiento del ámbito geográfico de las actuaciones:

https://ssweb.seap.minhap.es/almacen/descarga/envio/030b218ec2399a055ed16b26b8f9c5fdc954f4a7

Con objeto de considerar en los Estudios Informativos las posibles afecciones que, como consecuencia de la ejecución de las actuaciones contempladas en los mismos, se pudieran producir en infraestructuras actuales, planificadas, o en proceso de ejecución de su titularidad, se solicita información referente a la ubicación y características de

MINISTERIO DE TRANSPORTES, MOVILIDAD Y AGENDA URBANA

PLAZA DE LOS SAGRADOS CORAZONES, 7
28071-MADRID

FIRMADO
FIRMADO por : BALLESTEROS SANCHEZ, JORGE. A fecha: 09/02/2021 06:08 PM
Total folios: 3 (2 de 3) - Código Seguro de Verificacion: MFOM02SAD2F85F0656C88F128191
Verificable en https://sede.mitma.gob.es
MINISTERIO DE TRANSPORTES, MOVILIDAD Y AGENDA URBANA

dichas infraestructuras afectadas, con el mayor detalle técnico posible y preferentemente en formato digital (DWG o compatible).

Para cualquier consulta o aclaración, les rogamos se pongan en contacto con las personas de contacto indicadas en la página siguiente.

EL SUBDIRECTOR GENERAL DE
PLANIFICACIÓN FERROVIARIA

(firmado electrónicamente)

Jorge Ballesteros Sánchez

FIRMADO
FIRMADO por : BALLESTEROS SANCHEZ, JORGE. A fecha: 09/02/2021 06:08 PM
Total folios: 3 (3 de 3) - Código Seguro de Verificacion: MFOM02SAD2F85F0656C88F128191
Verificable en https://sede.mitma.gob.es
MINISTERIO DE TRANSPORTES, MOVILIDAD Y AGENDA URBANA

Personas de contacto:

Rocío Díaz Quintana
Alberto Vázquez García
Telf.: 637 50 75 02
e-mail: alberto.vazquez@sener.es
e-mail: rocio.diaz@sener.es
SENER INGENIERÍA Y SISTEMAS, S.A.
Sección de Infraestructuras Ferroviarias
Calle Severo Ochoa, 4. Parque Tecnológico de Madrid
28760 Tres Cantos, Madrid

Alejandro Fernández Mallo
Telf: 91 597 98 17
e-mail: agfmallo@mitma.es
Dirección General de Planificación y Evaluación de la Red Ferroviaria
Subdirección General de Planificación Ferroviaria
Plaza de los Sagrados Corazones, 7. D-208
28071 Madrid

Ministerio de
Transportes, Movilidad y
Agenda Urbana

2.2.35 AY18. AYUNTAMIENTO DE PETRES

FIRMADO
FIRMADO por : BALLESTEROS SANCHEZ, JORGE, A
Total folios: 3 (1 de 3) - Código Seguro de Verific
Verificable en https://sede.mitma.gob.es
fecha: 09/02/2021 06:08 PM
ación: MFOM02507C6B3B74A3A59C121E88
MINISTERIO DE TRANSPORTES, MOVILIDAD Y AGENDA URBANA

MINISTERIO DE TRANSPORTES, MOVILIDAD Y AGENDA URBANA

SECRETARIA DE ESTADO DE TRANSPORTES, MOVILIDAD Y AGENDA URBANA
SECRETARIA GENERAL DE INFRAESTRUCTURAS
SUBDIRECCIÓN GENERAL DE PLANIFICACIÓN FERROVIARIA

O F I C I O

S/REF.
N/REF.
ASUNTO Solicitud de información para la redacción de Estudios Informativos

AYUNTAMIENTO DE PETRÉS

Carrer Concepció, 1
46501 Petrés, Valencia

El Ministerio de Transportes, Movilidad y Agenda Urbana está en la actualidad redactando los siguientes Estudios:

- "*Estudio Informativo de la Línea de Alta Velocidad Valencia-Castellón*"
- "*Estudio Informativo del Nuevo Eje Pasante Norte-Sur de la Red Arterial Ferroviaria de Valencia*"

Los trabajos de redacción de los mismos fueron adjudicados a las empresas *SENER Ingeniería y Sistemas S.A.* e *IDOM Consulting, Engineering, Architecture S.A*, respectivamente, las cuales se encuentran en la actualidad desarrollando la Fase II de sendos Estudios.

Las actuaciones objeto de los estudios conforman una actuación conjunta cuyo trazado comenzaría en la estación ferroviaria de Valencia y finalizaría en la estación ferroviaria de Castellón. Para estas actuaciones se están considerando diferentes alternativas de trazado, tanto para el tramo en túnel en la ciudad de Valencia como para la línea de alta velocidad entre Valencia y Castellón. Se adjunta enlace de acceso a una colección de planos para dar conocimiento del ámbito geográfico de las actuaciones:

https://ssweb.seap.minhap.es/almacen/descarga/envio/030b218ec2399a055ed16b26b8f9c5fdc954f4a7

Con objeto de considerar en los Estudios Informativos las posibles afecciones que, como consecuencia de la ejecución de las actuaciones contempladas en los mismos, se pudieran producir en infraestructuras actuales, planificadas, o en proceso de ejecución de su titularidad, se solicita información referente a la ubicación y características de

PLAZA DE LOS SAGRADOS CORAZONES, 7
28071-MADRID

FIRMADO
FIRMADO POR : BALLESTEROS SANCHEZ, JORGE. A fecha: 09/02/2021 06:08 PM
Total folios: 3 (2 de 3) - Código Seguro de Verificacion: MFOM02507C6B3B74A3A59C121E88
Verificable en https://sede.mitma.gob.es
MINISTERIO DE TRANSPORTES, MOVILIDAD Y AGENDA URBANA

dichas infraestructuras afectadas, con el mayor detalle técnico posible y preferentemente en formato digital (DWG o compatible).

Para cualquier consulta o aclaración, les rogamos se pongan en contacto con las personas de contacto indicadas en la página siguiente.

EL SUBDIRECTOR GENERAL DE
PLANIFICACIÓN FERROVIARIA

(firmado electrónicamente)

Jorge Ballesteros Sánchez

FIRMADO
FIRMADO POR : BALLESTEROS SANCHEZ, JORGE. A fecha: 09/02/2021 06:08 PM
Total folios: 3 (3 de 3) - Código Seguro de Verificacion: MFOM02507C6B3B74A3A59C121E88
Verificable en https://sede.mitma.gob.es
MINISTERIO DE TRANSPORTES, MOVILIDAD Y AGENDA URBANA

Personas de contacto:

Rocío Díaz Quintana
Alberto Vázquez García
Telf.: 637 50 75 02
e-mail: alberto.vazquez@sener.es
e-mail: rocio.diaz@sener.es
SENER INGENIERÍA Y SISTEMAS, S.A.
Sección de Infraestructuras Ferroviarias
Calle Severo Ochoa, 4. Parque Tecnológico de Madrid
28760 Tres Cantos, Madrid

Alejandro Fernández Mallo
Telf: 91 597 98 17
e-mail: agfmallo@mitma.es
Dirección General de Planificación y Evaluación de la Red Ferroviaria
Subdirección General de Planificación Ferroviaria
Plaza de los Sagrados Corazones, 7. D-208
28071 Madrid

Ministerio de
Transportes, Movilidad y
Agenda Urbana

2.2.36 AY19. AYUNTAMIENTO DE FAURA

FIRMADO
FIRMADO por : BALLESTEROS SANCHEZ, JORGE - Fecha: 09/02/2021 06:08 PM
Total folios: 3 (1 de 3) - Código Seguro de Verificación: MFOM02S8EBP1398C7D00BD81FC86
Verificable en https://sede.mitma.gob.es
MINISTERIO DE TRANSPORTES, MOVILIDAD Y AGENDA URBANA

MINISTERIO DE TRANSPORTES, MOVILIDAD Y AGENDA URBANA

SECRETARIA DE ESTADO DE TRANSPORTES, MOVILIDAD Y AGENDA URBANA
SECRETARIA GENERAL DE INFRAESTRUCTURAS
SUBDIRECCIÓN GENERAL DE PLANIFICACIÓN FERROVIARIA

O F I C I O

S/REF.
N/REF.
ASUNTO Solicitud de información para la redacción de Estudios Informativos

AYUNTAMIENTO DE FAURA

Plaza Enric Garcés, 1
46512 Faura, Valencia

El Ministerio de Transportes, Movilidad y Agenda Urbana está en la actualidad redactando los siguientes Estudios:

- "*Estudio Informativo de la Línea de Alta Velocidad Valencia-Castellón*"
- "*Estudio Informativo del Nuevo Eje Pasante Norte-Sur de la Red Arterial Ferroviaria de Valencia*"

Los trabajos de redacción de los mismos fueron adjudicados a las empresas *SENER Ingeniería y Sistemas S.A.* e *IDOM Consulting, Engineering, Architecture S.A*, respectivamente, las cuales se encuentran en la actualidad desarrollando la Fase II de sendos Estudios.

Las actuaciones objeto de los estudios conforman una actuación conjunta cuyo trazado comenzaría en la estación ferroviaria de Valencia y finalizaría en la estación ferroviaria de Castellón. Para estas actuaciones se están considerando diferentes alternativas de trazado, tanto para el tramo en túnel en la ciudad de Valencia como para la línea de alta velocidad entre Valencia y Castellón. Se adjunta enlace de acceso a una colección de planos para dar conocimiento del ámbito geográfico de las actuaciones:

https://ssweb.seap.minhap.es/almacen/descarga/envio/030b218ec2399a055ed16b26b8f9c5fdc954f4a7

Con objeto de considerar en los Estudios Informativos las posibles afecciones que, como consecuencia de la ejecución de las actuaciones contempladas en los mismos, se pudieran producir en infraestructuras actuales, planificadas, o en proceso de ejecución de su titularidad, se solicita información referente a la ubicación y características de

PLAZA DE LOS SAGRADOS CORAZONES, 7
28071-MADRID

FIRMADO
FIRMADO POR : BALLESTEROS SANCHEZ, JORGE. A fecha: 09/02/2021 06:08 PM
Total folios: 3 (2 de 3) - Código Seguro de Verificación: MFOM02S8EB91398C7D00BD81FC86
Verificable en https://sede.mitma.gob.es
MINISTERIO DE TRANSPORTES, MOVILIDAD Y AGENDA URBANA

dichas infraestructuras afectadas, con el mayor detalle técnico posible y preferentemente en formato digital (DWG o compatible).

Para cualquier consulta o aclaración, les rogamos se pongan en contacto con las personas de contacto indicadas en la página siguiente.

EL SUBDIRECTOR GENERAL DE
PLANIFICACIÓN FERROVIARIA

(firmado electrónicamente)

Jorge Ballesteros Sánchez

FIRMADO
FIRMADO POR : BALLESTEROS SANCHEZ, JORGE. A fecha: 09/02/2021 06:08 PM
Total folios: 3 (3 de 3) - Código Seguro de Verificación: MFOM02S8EB91398C7D00BD81FC86
Verificable en https://sede.mitma.gob.es
MINISTERIO DE TRANSPORTES, MOVILIDAD Y AGENDA URBANA

Personas de contacto:

Rocío Díaz Quintana
Alberto Vázquez García
Telf.: 637 50 75 02
e-mail: alberto.vazquez@sener.es
e-mail: rocio.diaz@sener.es
SENER INGENIERÍA Y SISTEMAS, S.A.
Sección de Infraestructuras Ferroviarias
Calle Severo Ochoa, 4. Parque Tecnológico de Madrid
28760 Tres Cantos, Madrid

Alejandro Fernández Mallo
Telf: 91 597 98 17
e-mail: agfmallo@mitma.es
Dirección General de Planificación y Evaluación de la Red Ferroviaria
Subdirección General de Planificación Ferroviaria
Plaza de los Sagrados Corazones, 7. D-208
28071 Madrid

Ministerio de
Transportes, Movilidad y
Agenda Urbana

2.2.37 AY20. AYUNTAMIENTO DE QUARTELL

FIRMADO
FIRMADO por : BALLESTEROS SANCHEZ, JORGE, A
Total folios: 3 (1 de 3) - Código Seguro de Verific
Verificable en https://sede.mitma.gob.es
fecha: 09/02/2021 06:08 PM
ación: MFOM025DB9C792D0BA8BC8030950
MINISTERIO DE TRANSPORTES, MOVILIDAD Y AGENDA URBANA

MINISTERIO DE TRANSPORTES, MOVILIDAD Y AGENDA URBANA

SECRETARIA DE ESTADO DE TRANSPORTES, MOVILIDAD Y AGENDA URBANA
SECRETARIA GENERAL DE INFRAESTRUCTURAS
SUBDIRECCIÓN GENERAL DE PLANIFICACIÓN FERROVIARIA

O F I C I O

S/REF.
N/REF.
ASUNTO Solicitud de información para la redacción de Estudios Informativos

AYUNTAMIENTO DE QUARTELL

Plaza de España, 3
46510 Quartell, Valencia

El Ministerio de Transportes, Movilidad y Agenda Urbana está en la actualidad redactando los siguientes Estudios:

- "*Estudio Informativo de la Línea de Alta Velocidad Valencia-Castellón*"
- "*Estudio Informativo del Nuevo Eje Pasante Norte-Sur de la Red Arterial Ferroviaria de Valencia*"

Los trabajos de redacción de los mismos fueron adjudicados a las empresas *SENER Ingeniería y Sistemas S.A.* e *IDOM Consulting, Engineering, Architecture S.A*, respectivamente, las cuales se encuentran en la actualidad desarrollando la Fase II de sendos Estudios.

Las actuaciones objeto de los estudios conforman una actuación conjunta cuyo trazado comenzaría en la estación ferroviaria de Valencia y finalizaría en la estación ferroviaria de Castellón. Para estas actuaciones se están considerando diferentes alternativas de trazado, tanto para el tramo en túnel en la ciudad de Valencia como para la línea de alta velocidad entre Valencia y Castellón. Se adjunta enlace de acceso a una colección de planos para dar conocimiento del ámbito geográfico de las actuaciones:

https://ssweb.seap.minhap.es/almacen/descarga/envio/030b218ec2399a055ed16b26b8f9c5fdc954f4a7

Con objeto de considerar en los Estudios Informativos las posibles afecciones que, como consecuencia de la ejecución de las actuaciones contempladas en los mismos, se pudieran producir en infraestructuras actuales, planificadas, o en proceso de ejecución de su titularidad, se solicita información referente a la ubicación y características de

PLAZA DE LOS SAGRADOS CORAZONES, 7
28071-MADRID

FIRMADO
FIRMADO por : BALLESTEROS SANCHEZ, JORGE. A fecha: 09/02/2021 06:08 PM
Total folios: 3 (2 de 3) - Código Seguro de Verificacion: MFOM02SDB9C792D0BA8BC8030950
Verificable en https://sede.mitma.gob.es
MINISTERIO DE TRANSPORTES, MOVILIDAD Y AGENDA URBANA

dichas infraestructuras afectadas, con el mayor detalle técnico posible y preferentemente en formato digital (DWG o compatible).

Para cualquier consulta o aclaración, les rogamos se pongan en contacto con las personas de contacto indicadas en la página siguiente.

EL SUBDIRECTOR GENERAL DE
PLANIFICACIÓN FERROVIARIA

(firmado electrónicamente)

Jorge Ballesteros Sánchez

FIRMADO
FIRMADO por : BALLESTEROS SANCHEZ, JORGE. A fecha: 09/02/2021 06:08 PM
Total folios: 3 (3 de 3) - Código Seguro de Verificacion: MFOM02SDB9C792D0BA8BC8030950
Verificable en https://sede.mitma.gob.es
MINISTERIO DE TRANSPORTES, MOVILIDAD Y AGENDA URBANA

Personas de contacto:

Rocío Díaz Quintana
Alberto Vázquez García
Telf.: 637 50 75 02
e-mail: alberto.vazquez@sener.es
e-mail: rocio.diaz@sener.es
SENER INGENIERÍA Y SISTEMAS, S.A.
Sección de Infraestructuras Ferroviarias
Calle Severo Ochoa, 4. Parque Tecnológico de Madrid
28760 Tres Cantos, Madrid

Alejandro Fernández Mallo
Telf: 91 597 98 17
e-mail: agfmallo@mitma.es
Dirección General de Planificación y Evaluación de la Red Ferroviaria
Subdirección General de Planificación Ferroviaria
Plaza de los Sagrados Corazones, 7. D-208
28071 Madrid

Ministerio de
Transportes, Movilidad y
Agenda Urbana

2.2.38 AY21. AYUNTAMIENTO DE BENAVITES

FIRMADO
FIRMADO por : BALLESTEROS SANCHEZ, JORGE. A
Total folios: 3 (1 de 3) - Código Seguro de Verific
Verificable en https://sede.mitma.gob.es
MINISTERIO DE TRANSPORTES, MOVILIDAD Y AGENDA URBANA
fecha: 09/02/2021 06:08 PM
ación: MFOM025-4DF78537995FFB3005EFF

MINISTERIO DE TRANSPORTES, MOVILIDAD Y AGENDA URBANA

SECRETARIA DE ESTADO DE TRANSPORTES, MOVILIDAD Y AGENDA URBANA
SECRETARIA GENERAL DE INFRAESTRUCTURAS
SUBDIRECCIÓN GENERAL DE PLANIFICACIÓN FERROVIARIA

O F I C I O

S/REF.
N/REF.
ASUNTO Solicitud de información para la redacción de Estudios Informativos

AYUNTAMIENTO DE BENAVITES

Carrer Major, 5
46514 Benavites, Valencia

El Ministerio de Transportes, Movilidad y Agenda Urbana está en la actualidad redactando los siguientes Estudios:

- "*Estudio Informativo de la Línea de Alta Velocidad Valencia-Castellón*"
- "*Estudio Informativo del Nuevo Eje Pasante Norte-Sur de la Red Arterial Ferroviaria de Valencia*"

Los trabajos de redacción de los mismos fueron adjudicados a las empresas *SENER Ingeniería y Sistemas S.A.* e *IDOM Consulting, Engineering, Architecture S.A*, respectivamente, las cuales se encuentran en la actualidad desarrollando la Fase II de sendos Estudios.

Las actuaciones objeto de los estudios conforman una actuación conjunta cuyo trazado comenzaría en la estación ferroviaria de Valencia y finalizaría en la estación ferroviaria de Castellón. Para estas actuaciones se están considerando diferentes alternativas de trazado, tanto para el tramo en túnel en la ciudad de Valencia como para la línea de alta velocidad entre Valencia y Castellón. Se adjunta enlace de acceso a una colección de planos para dar conocimiento del ámbito geográfico de las actuaciones:

https://ssweb.seap.minhap.es/almacen/descarga/envio/030b218ec2399a055ed16b26b8f9c5fdc954f4a7

Con objeto de considerar en los Estudios Informativos las posibles afecciones que, como consecuencia de la ejecución de las actuaciones contempladas en los mismos, se pudieran producir en infraestructuras actuales, planificadas, o en proceso de ejecución de su titularidad, se solicita información referente a la ubicación y características de

MINISTERIO DE TRANSPORTES, MOVILIDAD Y AGENDA URBANA

PLAZA DE LOS SAGRADOS CORAZONES, 7
28071-MADRID

FIRMADO
FIRMADO por : BALLESTEROS SANCHEZ, JORGE. A fecha: 09/02/2021 06:08 PM
Total folios: 3 (2 de 3) - Código Seguro de Verificacion: MFOM025-4DF7853799SFFB3005EFF
Verificable en https://sede.mitma.gob.es
MINISTERIO DE TRANSPORTES, MOVILIDAD Y AGENDA URBANA

dichas infraestructuras afectadas, con el mayor detalle técnico posible y preferentemente en formato digital (DWG o compatible).

Para cualquier consulta o aclaración, les rogamos se pongan en contacto con las personas de contacto indicadas en la página siguiente.

EL SUBDIRECTOR GENERAL DE
PLANIFICACIÓN FERROVIARIA

(firmado electrónicamente)

Jorge Ballesteros Sánchez

FIRMADO
FIRMADO por : BALLESTEROS SANCHEZ, JORGE. A fecha: 09/02/2021 06:08 PM
Total folios: 3 (3 de 3) - Código Seguro de Verificacion: MFOM025-4DF7853799SFFB3005EFF
Verificable en https://sede.mitma.gob.es
MINISTERIO DE TRANSPORTES, MOVILIDAD Y AGENDA URBANA

Personas de contacto:

Rocío Díaz Quintana
Alberto Vázquez García
Telf.: 637 50 75 02
e-mail: alberto.vazquez@sener.es
e-mail: rocio.diaz@sener.es
SENER INGENIERÍA Y SISTEMAS, S.A.
Sección de Infraestructuras Ferroviarias
Calle Severo Ochoa, 4. Parque Tecnológico de Madrid
28760 Tres Cantos, Madrid

Alejandro Fernández Mallo
Telf: 91 597 98 17
e-mail: agfmallo@mitma.es
Dirección General de Planificación y Evaluación de la Red Ferroviaria
Subdirección General de Planificación Ferroviaria
Plaza de los Sagrados Corazones, 7. D-208
28071 Madrid

Ministerio de
Transportes, Movilidad y
Agenda Urbana

2.2.39 AY22. AYUNTAMIENTO DE ALMENARA

FIRMADO

FIRMADO por : BALLESTEROS SANCHEZ, JORGE, A
Total folios: 3 (1 de 3) - Código Seguro de Verific
Verificable en https://sede.mitma.gob.es

MINISTERIO DE TRANSPORTES, MOVILIDAD Y AGENDA URBANA

fecha: 09/02/2021 06:08 PM
ación: MFOM02SDC629F86C992E45D55856

MINISTERIO DE TRANSPORTES, MOVILIDAD Y AGENDA URBANA

SECRETARIA DE ESTADO DE TRANSPORTES, MOVILIDAD Y AGENDA URBANA
SECRETARIA GENERAL DE INFRAESTRUCTURAS
SUBDIRECCIÓN GENERAL DE PLANIFICACIÓN FERROVIARIA

O F I C I O

S/REF.
N/REF.
ASUNTO Solicitud de información para la redacción de Estudios Informativos

AYUNTAMIENTO DE ALMENARA

Carrer de Colón, 2
12590 Almenara, Castellón

El Ministerio de Transportes, Movilidad y Agenda Urbana está en la actualidad redactando los siguientes Estudios:

- "*Estudio Informativo de la Línea de Alta Velocidad Valencia-Castellón*"
- "*Estudio Informativo del Nuevo Eje Pasante Norte-Sur de la Red Arterial Ferroviaria de Valencia*"

Los trabajos de redacción de los mismos fueron adjudicados a las empresas *SENER Ingeniería y Sistemas S.A.* e *IDOM Consulting, Engineering, Architecture S.A*, respectivamente, las cuales se encuentran en la actualidad desarrollando la Fase II de sendos Estudios.

Las actuaciones objeto de los estudios conforman una actuación conjunta cuyo trazado comenzaría en la estación ferroviaria de Valencia y finalizaría en la estación ferroviaria de Castellón. Para estas actuaciones se están considerando diferentes alternativas de trazado, tanto para el tramo en túnel en la ciudad de Valencia como para la línea de alta velocidad entre Valencia y Castellón. Se adjunta enlace de acceso a una colección de planos para dar conocimiento del ámbito geográfico de las actuaciones:

https://ssweb.seap.minhap.es/almacen/descarga/envio/030b218ec2399a055ed16b26b8f9c5fdc954f4a7

Con objeto de considerar en los Estudios Informativos las posibles afecciones que, como consecuencia de la ejecución de las actuaciones contempladas en los mismos, se pudieran producir en infraestructuras actuales, planificadas, o en proceso de ejecución de su titularidad, se solicita información referente a la ubicación y características de

PLAZA DE LOS SAGRADOS CORAZONES, 7
28071-MADRID

FIRMADO
FIRMADO por : BALLESTEROS SANCHEZ, JORGE. A fecha: 09/02/2021 06:08 PM
Total folios: 3 (2 de 3) - Código Seguro de Verificacion: MFOM02SDG629F86C992E-6D55856
Verificable en https://sede.mitma.gob.es
MINISTERIO DE TRANSPORTES, MOVILIDAD Y AGENDA URBANA

dichas infraestructuras afectadas, con el mayor detalle técnico posible y preferentemente en formato digital (DWG o compatible).

Para cualquier consulta o aclaración, les rogamos se pongan en contacto con las personas de contacto indicadas en la página siguiente.

EL SUBDIRECTOR GENERAL DE
PLANIFICACIÓN FERROVIARIA

(firmado electrónicamente)

Jorge Ballesteros Sánchez

FIRMADO
FIRMADO por : BALLESTEROS SANCHEZ, JORGE. A fecha: 09/02/2021 06:08 PM
Total folios: 3 (3 de 3) - Código Seguro de Verificacion: MFOM02SDG629F86C992E-6D55856
Verificable en https://sede.mitma.gob.es
MINISTERIO DE TRANSPORTES, MOVILIDAD Y AGENDA URBANA

Personas de contacto:

Rocío Díaz Quintana
Alberto Vázquez García
Telf.: 637 50 75 02
e-mail: alberto.vazquez@sener.es
e-mail: rocio.diaz@sener.es
SENER INGENIERÍA Y SISTEMAS, S.A.
Sección de Infraestructuras Ferroviarias
Calle Severo Ochoa, 4. Parque Tecnológico de Madrid
28760 Tres Cantos, Madrid

Alejandro Fernández Mallo
Telf: 91 597 98 17
e-mail: agfmallo@mitma.es
Dirección General de Planificación y Evaluación de la Red Ferroviaria
Subdirección General de Planificación Ferroviaria
Plaza de los Sagrados Corazones, 7. D-208
28071 Madrid

Ministerio de
Transportes, Movilidad y
Agenda Urbana

2.2.40 AY23. AYUNTAMIENTO DE LA LLOSA

FIRMADO

FIRMADO por : BALLESTEROS SANCHEZ, JORGE, A
Total folios: 3 (1 de 3) - Código Seguro de Verific
Verificable en https://sede.mitma.gob.es

MINISTERIO DE TRANSPORTES, MOVILIDAD Y AGENDA URBANA

Fecha: 09/02/2021 06:09 PM
Validación: MFOM025A16FABE011A40A140EB7A

MINISTERIO DE TRANSPORTES, MOVILIDAD Y AGENDA URBANA

SECRETARIA DE ESTADO DE TRANSPORTES, MOVILIDAD Y AGENDA URBANA
SECRETARIA GENERAL DE INFRAESTRUCTURAS
SUBDIRECCIÓN GENERAL DE PLANIFICACIÓN FERROVIARIA

O F I C I O

S/REF.
N/REF.
ASUNTO Solicitud de información para la redacción de Estudios Informativos

AYUNTAMIENTO DE LA LLOSA

Plaça Espanya, 14
12591 La Llosa, Castellón

El Ministerio de Transportes, Movilidad y Agenda Urbana está en la actualidad redactando los siguientes Estudios:

- "*Estudio Informativo de la Línea de Alta Velocidad Valencia-Castellón*"
- "*Estudio Informativo del Nuevo Eje Pasante Norte-Sur de la Red Arterial Ferroviaria de Valencia*"

Los trabajos de redacción de los mismos fueron adjudicados a las empresas *SENER Ingeniería y Sistemas S.A.* e *IDOM Consulting, Engineering, Architecture S.A*, respectivamente, las cuales se encuentran en la actualidad desarrollando la Fase II de sendos Estudios.

Las actuaciones objeto de los estudios conforman una actuación conjunta cuyo trazado comenzaría en la estación ferroviaria de Valencia y finalizaría en la estación ferroviaria de Castellón. Para estas actuaciones se están considerando diferentes alternativas de trazado, tanto para el tramo en túnel en la ciudad de Valencia como para la línea de alta velocidad entre Valencia y Castellón. Se adjunta enlace de acceso a una colección de planos para dar conocimiento del ámbito geográfico de las actuaciones:

https://ssweb.seap.minhap.es/almacen/descarga/envio/030b218ec2399a055ed16b26b8f9c5fdc954f4a7

Con objeto de considerar en los Estudios Informativos las posibles afecciones que, como consecuencia de la ejecución de las actuaciones contempladas en los mismos, se pudieran producir en infraestructuras actuales, planificadas, o en proceso de ejecución de su titularidad, se solicita información referente a la ubicación y características de

PLAZA DE LOS SAGRADOS CORAZONES, 7
28071-MADRID

FIRMADO
FIRMADO POR : BALLESTEROS SANCHEZ, JORGE. A fecha: 09/02/2021 06:09 PM.
Total folios: 3 (2 de 3) - Código Seguro de Verificacion: MFOM02SA16FABE011A40A140EB7A
Verificable en https://sede.mitma.gob.es
MINISTERIO DE TRANSPORTES, MOVILIDAD Y AGENDA URBANA

dichas infraestructuras afectadas, con el mayor detalle técnico posible y preferentemente en formato digital (DWG o compatible).

Para cualquier consulta o aclaración, les rogamos se pongan en contacto con las personas de contacto indicadas en la página siguiente.

EL SUBDIRECTOR GENERAL DE
PLANIFICACIÓN FERROVIARIA

(firmado electrónicamente)

Jorge Ballesteros Sánchez

FIRMADO
FIRMADO POR : BALLESTEROS SANCHEZ, JORGE. A fecha: 09/02/2021 06:09 PM.
Total folios: 3 (3 de 3) - Código Seguro de Verificacion: MFOM02SA16FABE011A40A140EB7A
Verificable en https://sede.mitma.gob.es
MINISTERIO DE TRANSPORTES, MOVILIDAD Y AGENDA URBANA

Personas de contacto:

Rocío Díaz Quintana
Alberto Vázquez García
Telf.: 637 50 75 02
e-mail: alberto.vazquez@sener.es
e-mail: rocio.diaz@sener.es
SENER INGENIERÍA Y SISTEMAS, S.A.
Sección de Infraestructuras Ferroviarias
Calle Severo Ochoa, 4. Parque Tecnológico de Madrid
28760 Tres Cantos, Madrid

Alejandro Fernández Mallo
Telf: 91 597 98 17
e-mail: agfmallo@mitma.es
Dirección General de Planificación y Evaluación de la Red Ferroviaria
Subdirección General de Planificación Ferroviaria
Plaza de los Sagrados Corazones, 7. D-208
28071 Madrid

Ministerio de
Transportes, Movilidad y
Agenda Urbana

2.2.41 AY24. AYUNTAMIENTO DE CHILCHES

FIRMADO

FIRMADO por : BALLESTEROS SANCHEZ, JORGE, A
Total folios: 3 (1 de 3) - Código Seguro de Verific
Verificable en https://sede.mitma.gob.es

MINISTERIO DE TRANSPORTES, MOVILIDAD Y AGENDA URBANA

Fecha: 09/02/2021 06:09 PM
Validación: MFOM025238FE673A035E2F0AEFB9

MINISTERIO DE TRANSPORTES, MOVILIDAD Y AGENDA URBANA

SECRETARIA DE ESTADO DE TRANSPORTES, MOVILIDAD Y AGENDA URBANA
SECRETARIA GENERAL DE INFRAESTRUCTURAS
SUBDIRECCIÓN GENERAL DE PLANIFICACIÓN FERROVIARIA

O F I C I O

S/REF.
N/REF.
ASUNTO Solicitud de información para la redacción de Estudios Informativos

AYUNTAMIENTO DE CHILCHES

Plaça Espanya, 5
12592 Chilches, Castellón

El Ministerio de Transportes, Movilidad y Agenda Urbana está en la actualidad redactando los siguientes Estudios:

- "*Estudio Informativo de la Línea de Alta Velocidad Valencia-Castellón*"
- "*Estudio Informativo del Nuevo Eje Pasante Norte-Sur de la Red Arterial Ferroviaria de Valencia*"

Los trabajos de redacción de los mismos fueron adjudicados a las empresas *SENER Ingeniería y Sistemas S.A.* e *IDOM Consulting, Engineering, Architecture S.A*, respectivamente, las cuales se encuentran en la actualidad desarrollando la Fase II de sendos Estudios.

Las actuaciones objeto de los estudios conforman una actuación conjunta cuyo trazado comenzaría en la estación ferroviaria de Valencia y finalizaría en la estación ferroviaria de Castellón. Para estas actuaciones se están considerando diferentes alternativas de trazado, tanto para el tramo en túnel en la ciudad de Valencia como para la línea de alta velocidad entre Valencia y Castellón. Se adjunta enlace de acceso a una colección de planos para dar conocimiento del ámbito geográfico de las actuaciones:

https://ssweb.seap.minhap.es/almacen/descarga/envio/030b218ec2399a055ed16b26b8f9c5fdc954f4a7

Con objeto de considerar en los Estudios Informativos las posibles afecciones que, como consecuencia de la ejecución de las actuaciones contempladas en los mismos, se pudieran producir en infraestructuras actuales, planificadas, o en proceso de ejecución de su titularidad, se solicita información referente a la ubicación y características de

PLAZA DE LOS SAGRADOS CORAZONES, 7
28071-MADRID

FIRMADO
FIRMADO por : BALLESTEROS SANCHEZ, JORGE. A fecha: 09/02/2021 06:09 PM
Total folios: 3 (2 de 3) - Código Seguro de Verificación: MFOM025238FE673A035E2F0AEFB9
Verificable en https://sede.mitma.gob.es
MINISTERIO DE TRANSPORTES, MOVILIDAD Y AGENDA URBANA

dichas infraestructuras afectadas, con el mayor detalle técnico posible y preferentemente en formato digital (DWG o compatible).

Para cualquier consulta o aclaración, les rogamos se pongan en contacto con las personas de contacto indicadas en la página siguiente.

EL SUBDIRECTOR GENERAL DE
PLANIFICACIÓN FERROVIARIA

(firmado electrónicamente)

Jorge Ballesteros Sánchez

FIRMADO
FIRMADO por : BALLESTEROS SANCHEZ, JORGE. A fecha: 09/02/2021 06:09 PM
Total folios: 3 (3 de 3) - Código Seguro de Verificación: MFOM025238FE673A035E2F0AEFB9
Verificable en https://sede.mitma.gob.es
MINISTERIO DE TRANSPORTES, MOVILIDAD Y AGENDA URBANA

Personas de contacto:

Rocío Díaz Quintana
Alberto Vázquez García
Telf.: 637 50 75 02
e-mail: alberto.vazquez@sener.es
e-mail: rocio.diaz@sener.es
SENER INGENIERÍA Y SISTEMAS, S.A.
Sección de Infraestructuras Ferroviarias
Calle Severo Ochoa, 4. Parque Tecnológico de Madrid
28760 Tres Cantos, Madrid

Alejandro Fernández Mallo
Telf: 91 597 98 17
e-mail: agfmallo@mitma.es
Dirección General de Planificación y Evaluación de la Red Ferroviaria
Subdirección General de Planificación Ferroviaria
Plaza de los Sagrados Corazones, 7. D-208
28071 Madrid

Ministerio de
Transportes, Movilidad y
Agenda Urbana

2.2.42 AY25. AYUNTAMIENTO DE MONCOFA

FIRMADO

FIRMADO por : BALLESTEROS SANCHEZ, JORGE, A
Total folios: 3 (1 de 3) - Código Seguro de Verific
Verificable en https://sede.mitma.gob.es

MINISTERIO DE TRANSPORTES, MOVILIDAD Y AGENDA URBANA

fecha: 09/02/2021 06:09 PM
ación: MFOM025BA7B3399417AE683006BE2

MINISTERIO DE TRANSPORTES, MOVILIDAD Y AGENDA URBANA

SECRETARIA DE ESTADO DE TRANSPORTES, MOVILIDAD Y AGENDA URBANA
SECRETARIA GENERAL DE INFRAESTRUCTURAS
SUBDIRECCIÓN GENERAL DE PLANIFICACIÓN FERROVIARIA

O F I C I O

S/REF.
N/REF.
ASUNTO Solicitud de información para la redacción de Estudios Informativos

AYUNTAMIENTO DE MONCOFA

Plaça de la Constitució, 1
12593 Moncofa, Castellón

El Ministerio de Transportes, Movilidad y Agenda Urbana está en la actualidad redactando los siguientes Estudios:

- "*Estudio Informativo de la Línea de Alta Velocidad Valencia-Castellón*"
- "*Estudio Informativo del Nuevo Eje Pasante Norte-Sur de la Red Arterial Ferroviaria de Valencia*"

Los trabajos de redacción de los mismos fueron adjudicados a las empresas *SENER Ingeniería y Sistemas S.A.* e *IDOM Consulting, Engineering, Architecture S.A*, respectivamente, las cuales se encuentran en la actualidad desarrollando la Fase II de sendos Estudios.

Las actuaciones objeto de los estudios conforman una actuación conjunta cuyo trazado comenzaría en la estación ferroviaria de Valencia y finalizaría en la estación ferroviaria de Castellón. Para estas actuaciones se están considerando diferentes alternativas de trazado, tanto para el tramo en túnel en la ciudad de Valencia como para la línea de alta velocidad entre Valencia y Castellón. Se adjunta enlace de acceso a una colección de planos para dar conocimiento del ámbito geográfico de las actuaciones:

https://ssweb.seap.minhap.es/almacen/descarga/envio/030b218ec2399a055ed16b26b8f9c5fdc954f4a7

Con objeto de considerar en los Estudios Informativos las posibles afecciones que, como consecuencia de la ejecución de las actuaciones contempladas en los mismos, se pudieran producir en infraestructuras actuales, planificadas, o en proceso de ejecución de su titularidad, se solicita información referente a la ubicación y características de

PLAZA DE LOS SAGRADOS CORAZONES, 7
28071-MADRID

FIRMADO
FIRMADO POR : BALLESTEROS SANCHEZ, JORGE. A fecha: 09/02/2021 06:09 PM
Total folios: 3 (2 de 3) - Código Seguro de Verificacion: MFOM025BA7B3399447AE6830068E2
Verificable en https://sede.mitma.gob.es
MINISTERIO DE TRANSPORTES, MOVILIDAD Y AGENDA URBANA

dichas infraestructuras afectadas, con el mayor detalle técnico posible y preferentemente en formato digital (DWG o compatible).

Para cualquier consulta o aclaración, les rogamos se pongan en contacto con las personas de contacto indicadas en la página siguiente.

EL SUBDIRECTOR GENERAL DE
PLANIFICACIÓN FERROVIARIA

(firmado electrónicamente)

Jorge Ballesteros Sánchez

FIRMADO
FIRMADO POR : BALLESTEROS SANCHEZ, JORGE. A fecha: 09/02/2021 06:09 PM
Total folios: 3 (3 de 3) - Código Seguro de Verificacion: MFOM025BA7B3399447AE6830068E2
Verificable en https://sede.mitma.gob.es
MINISTERIO DE TRANSPORTES, MOVILIDAD Y AGENDA URBANA

Personas de contacto:

Rocío Díaz Quintana
Alberto Vázquez García
Telf.: 637 50 75 02
e-mail: alberto.vazquez@sener.es
e-mail: rocio.diaz@sener.es
SENER INGENIERÍA Y SISTEMAS, S.A.
Sección de Infraestructuras Ferroviarias
Calle Severo Ochoa, 4. Parque Tecnológico de Madrid
28760 Tres Cantos, Madrid

Alejandro Fernández Mallo
Telf: 91 597 98 17
e-mail: agfmallo@mitma.es
Dirección General de Planificación y Evaluación de la Red Ferroviaria
Subdirección General de Planificación Ferroviaria
Plaza de los Sagrados Corazones, 7. D-208
28071 Madrid

Ministerio de
Transportes, Movilidad y
Agenda Urbana

2.2.43 AY26. AYUNTAMIENTO DE LA VALL DE UIXÓ

FIRMADO
FIRMADO por : BALLESTEROS SANCHEZ, JORGE, A
Total folios: 3 (1 de 3) - Código Seguro de Verific
Verificable en https://sede.mitma.gob.es
fecha: 09/02/2021 06:09 PM
ación: MFOM0253F4AEC956F7FE7CD485A6
MINISTERIO DE TRANSPORTES, MOVILIDAD Y AGENDA URBANA

MINISTERIO DE TRANSPORTES, MOVILIDAD Y AGENDA URBANA

SECRETARIA DE ESTADO DE TRANSPORTES, MOVILIDAD Y AGENDA URBANA
SECRETARIA GENERAL DE INFRAESTRUCTURAS
SUBDIRECCIÓN GENERAL DE PLANIFICACIÓN FERROVIARIA

O F I C I O

S/REF.
N/REF.
ASUNTO Solicitud de información para la redacción de Estudios Informativos

AYUNTAMIENTO DE LA VALL DE UIXÓ

Plaça del Centro, 1
12600 La Vall d'Uixó, Castellón

El Ministerio de Transportes, Movilidad y Agenda Urbana está en la actualidad redactando los siguientes Estudios:

- "*Estudio Informativo de la Línea de Alta Velocidad Valencia-Castellón*"
- "*Estudio Informativo del Nuevo Eje Pasante Norte-Sur de la Red Arterial Ferroviaria de Valencia*"

Los trabajos de redacción de los mismos fueron adjudicados a las empresas *SENER Ingeniería y Sistemas S.A.* e *IDOM Consulting, Engineering, Architecture S.A*, respectivamente, las cuales se encuentran en la actualidad desarrollando la Fase II de sendos Estudios.

Las actuaciones objeto de los estudios conforman una actuación conjunta cuyo trazado comenzaría en la estación ferroviaria de Valencia y finalizaría en la estación ferroviaria de Castellón. Para estas actuaciones se están considerando diferentes alternativas de trazado, tanto para el tramo en túnel en la ciudad de Valencia como para la línea de alta velocidad entre Valencia y Castellón. Se adjunta enlace de acceso a una colección de planos para dar conocimiento del ámbito geográfico de las actuaciones:

https://ssweb.seap.minhap.es/almacen/descarga/envio/030b218ec2399a055ed16b26b8f9c5fdc954f4a7

Con objeto de considerar en los Estudios Informativos las posibles afecciones que, como consecuencia de la ejecución de las actuaciones contempladas en los mismos, se pudieran producir en infraestructuras actuales, planificadas, o en proceso de ejecución de su titularidad, se solicita información referente a la ubicación y características de

PLAZA DE LOS SAGRADOS CORAZONES, 7
28071-MADRID

FIRMADO
FIRMADO POR : BALLESTEROS SANCHEZ, JORGE. A fecha: 09/02/2021 06:09 PM
Total folios: 3 (2 de 3) - Código Seguro de Verificación: MFOM02S3F4AEC956F7FE7CD485A6
Verificable en https://sede.mitma.gob.es
MINISTERIO DE TRANSPORTES, MOVILIDAD Y AGENDA URBANA

dichas infraestructuras afectadas, con el mayor detalle técnico posible y preferentemente en formato digital (DWG o compatible).

Para cualquier consulta o aclaración, les rogamos se pongan en contacto con las personas de contacto indicadas en la página siguiente.

EL SUBDIRECTOR GENERAL DE
PLANIFICACIÓN FERROVIARIA

(firmado electrónicamente)

Jorge Ballesteros Sánchez

FIRMADO
FIRMADO POR : BALLESTEROS SANCHEZ, JORGE. A fecha: 09/02/2021 06:09 PM
Total folios: 3 (3 de 3) - Código Seguro de Verificación: MFOM02S3F4AEC956F7FE7CD485A6
Verificable en https://sede.mitma.gob.es
MINISTERIO DE TRANSPORTES, MOVILIDAD Y AGENDA URBANA

Personas de contacto:

Rocío Díaz Quintana
Alberto Vázquez García
Telf.: 637 50 75 02
e-mail: alberto.vazquez@sener.es
e-mail: rocio.diaz@sener.es
SENER INGENIERÍA Y SISTEMAS, S.A.
Sección de Infraestructuras Ferroviarias
Calle Severo Ochoa, 4. Parque Tecnológico de Madrid
28760 Tres Cantos, Madrid

Alejandro Fernández Mallo
Telf: 91 597 98 17
e-mail: agfmallo@mitma.es
Dirección General de Planificación y Evaluación de la Red Ferroviaria
Subdirección General de Planificación Ferroviaria
Plaza de los Sagrados Corazones, 7. D-208
28071 Madrid

Ministerio de
Transportes, Movilidad y
Agenda Urbana

2.2.44 AY27. AYUNTAMIENTO DE NULES

FIRMADO
FIRMADO por : BALLESTEROS SANCHEZ, JORGE - Fecha: 09/02/2021 06:09 PM
Total folios: 3 (1 de 3) - Código Seguro de Verificación: MFOM02SDF3135707C579C91E9B2F
Verificable en https://sede.mitma.gob.es
MINISTERIO DE TRANSPORTES, MOVILIDAD Y AGENDA URBANA

MINISTERIO DE TRANSPORTES, MOVILIDAD Y AGENDA URBANA

SECRETARIA DE ESTADO DE TRANSPORTES, MOVILIDAD Y AGENDA URBANA
SECRETARIA GENERAL DE INFRAESTRUCTURAS
SUBDIRECCIÓN GENERAL DE PLANIFICACIÓN FERROVIARIA

O F I C I O

S/REF.
N/REF.
ASUNTO Solicitud de información para la redacción de Estudios Informativos

AYUNTAMIENTO DE NULES

Plaza Mayor, 2
12520 Nules, Castellón

El Ministerio de Transportes, Movilidad y Agenda Urbana está en la actualidad redactando los siguientes Estudios:

- "*Estudio Informativo de la Línea de Alta Velocidad Valencia-Castellón*"
- "*Estudio Informativo del Nuevo Eje Pasante Norte-Sur de la Red Arterial Ferroviaria de Valencia*"

Los trabajos de redacción de los mismos fueron adjudicados a las empresas *SENER Ingeniería y Sistemas S.A.* e *IDOM Consulting, Engineering, Architecture S.A*, respectivamente, las cuales se encuentran en la actualidad desarrollando la Fase II de sendos Estudios.

Las actuaciones objeto de los estudios conforman una actuación conjunta cuyo trazado comenzaría en la estación ferroviaria de Valencia y finalizaría en la estación ferroviaria de Castellón. Para estas actuaciones se están considerando diferentes alternativas de trazado, tanto para el tramo en túnel en la ciudad de Valencia como para la línea de alta velocidad entre Valencia y Castellón. Se adjunta enlace de acceso a una colección de planos para dar conocimiento del ámbito geográfico de las actuaciones:

https://ssweb.seap.minhap.es/almacen/descarga/envio/030b218ec2399a055ed16b26b8f9c5fdc954f4a7

Con objeto de considerar en los Estudios Informativos las posibles afecciones que, como consecuencia de la ejecución de las actuaciones contempladas en los mismos, se pudieran producir en infraestructuras actuales, planificadas, o en proceso de ejecución de su titularidad, se solicita información referente a la ubicación y características de

PLAZA DE LOS SAGRADOS CORAZONES, 7
28071-MADRID

FIRMADO
FIRMADO por : BALLESTEROS SANCHEZ, JORGE. A fecha: 09/02/2021 06:09 PM
Total folios: 3 (2 de 3) - Código Seguro de Verificacion: MFOM02SDF3135707C579C91E9B2F
Verificable en https://sede.mitma.gob.es
MINISTERIO DE TRANSPORTES, MOVILIDAD Y AGENDA URBANA

dichas infraestructuras afectadas, con el mayor detalle técnico posible y preferentemente en formato digital (DWG o compatible).

Para cualquier consulta o aclaración, les rogamos se pongan en contacto con las personas de contacto indicadas en la página siguiente.

EL SUBDIRECTOR GENERAL DE
PLANIFICACIÓN FERROVIARIA

(firmado electrónicamente)

Jorge Ballesteros Sánchez

FIRMADO
FIRMADO por : BALLESTEROS SANCHEZ, JORGE. A fecha: 09/02/2021 06:09 PM
Total folios: 3 (3 de 3) - Código Seguro de Verificacion: MFOM02SDF3135707C579C91E9B2F
Verificable en https://sede.mitma.gob.es
MINISTERIO DE TRANSPORTES, MOVILIDAD Y AGENDA URBANA

Personas de contacto:

Rocío Díaz Quintana
Alberto Vázquez García
Telf.: 637 50 75 02
e-mail: alberto.vazquez@sener.es
e-mail: rocio.diaz@sener.es
SENER INGENIERÍA Y SISTEMAS, S.A.
Sección de Infraestructuras Ferroviarias
Calle Severo Ochoa, 4. Parque Tecnológico de Madrid
28760 Tres Cantos, Madrid

Alejandro Fernández Mallo
Telf: 91 597 98 17
e-mail: agfmallo@mitma.es
Dirección General de Planificación y Evaluación de la Red Ferroviaria
Subdirección General de Planificación Ferroviaria
Plaza de los Sagrados Corazones, 7. D-208
28071 Madrid

Ministerio de
Transportes, Movilidad y
Agenda Urbana

2.2.45 AY28. AYUNTAMIENTO DE VILAVELLA

FIRMADO
FIRMADO por : BALLESTEROS SANCHEZ, JORGE, A
Total folios: 3 (1 de 3) - Código Seguro de Verific
Verificable en https://sede.mitma.gob.es
MINISTERIO DE TRANSPORTES, MOVILIDAD Y AGENDA URBANA
fecha: 09/02/2021 06:09 PM
ación: MFOM02SD9F25F21A84D07E54ED:CE

MINISTERIO DE TRANSPORTES, MOVILIDAD Y AGENDA URBANA

SECRETARIA DE ESTADO DE TRANSPORTES, MOVILIDAD Y AGENDA URBANA
SECRETARIA GENERAL DE INFRAESTRUCTURAS
SUBDIRECCIÓN GENERAL DE PLANIFICACIÓN FERROVIARIA

O F I C I O

S/REF.
N/REF.
ASUNTO Solicitud de información para la redacción de Estudios Informativos

AYUNTAMIENTO DE LA VILAVELLA

Plaça de la Vila, 1
12526 La Vilavella, Castellón

El Ministerio de Transportes, Movilidad y Agenda Urbana está en la actualidad redactando los siguientes Estudios:

- "*Estudio Informativo de la Línea de Alta Velocidad Valencia-Castellón*"
- "*Estudio Informativo del Nuevo Eje Pasante Norte-Sur de la Red Arterial Ferroviaria de Valencia*"

Los trabajos de redacción de los mismos fueron adjudicados a las empresas *SENER Ingeniería y Sistemas S.A.* e *IDOM Consulting, Engineering, Architecture S.A*, respectivamente, las cuales se encuentran en la actualidad desarrollando la Fase II de sendos Estudios.

Las actuaciones objeto de los estudios conforman una actuación conjunta cuyo trazado comenzaría en la estación ferroviaria de Valencia y finalizaría en la estación ferroviaria de Castellón. Para estas actuaciones se están considerando diferentes alternativas de trazado, tanto para el tramo en túnel en la ciudad de Valencia como para la línea de alta velocidad entre Valencia y Castellón. Se adjunta enlace de acceso a una colección de planos para dar conocimiento del ámbito geográfico de las actuaciones:

https://ssweb.seap.minhap.es/almacen/descarga/envio/030b218ec2399a055ed16b26b8f9c5fdc954f4a7

Con objeto de considerar en los Estudios Informativos las posibles afecciones que, como consecuencia de la ejecución de las actuaciones contempladas en los mismos, se pudieran producir en infraestructuras actuales, planificadas, o en proceso de ejecución de su titularidad, se solicita información referente a la ubicación y características de

PLAZA DE LOS SAGRADOS CORAZONES, 7
28071-MADRID

FIRMADO
FIRMADO por : BALLESTEROS SANCHEZ, JORGE. A fecha: 09/02/2021 06:09 PM
Total folios: 3 (2 de 3) - Código Seguro de Verificacion: MFOM02SD9F25F21A84D07E54EDCE
Verificable en https://sede.mitma.gob.es
MINISTERIO DE TRANSPORTES, MOVILIDAD Y AGENDA URBANA

dichas infraestructuras afectadas, con el mayor detalle técnico posible y preferentemente en formato digital (DWG o compatible).

Para cualquier consulta o aclaración, les rogamos se pongan en contacto con las personas de contacto indicadas en la página siguiente.

EL SUBDIRECTOR GENERAL DE
PLANIFICACIÓN FERROVIARIA

(firmado electrónicamente)

Jorge Ballesteros Sánchez

FIRMADO
FIRMADO por : BALLESTEROS SANCHEZ, JORGE. A fecha: 09/02/2021 06:09 PM
Total folios: 3 (3 de 3) - Código Seguro de Verificacion: MFOM02SD9F25F21A84D07E54EDCE
Verificable en https://sede.mitma.gob.es
MINISTERIO DE TRANSPORTES, MOVILIDAD Y AGENDA URBANA

Personas de contacto:

Rocío Díaz Quintana
Alberto Vázquez García
Telf.: 637 50 75 02
e-mail: alberto.vazquez@sener.es
e-mail: rocio.diaz@sener.es
SENER INGENIERÍA Y SISTEMAS, S.A.
Sección de Infraestructuras Ferroviarias
Calle Severo Ochoa, 4. Parque Tecnológico de Madrid
28760 Tres Cantos, Madrid

Alejandro Fernández Mallo
Telf: 91 597 98 17
e-mail: agfmallo@mitma.es
Dirección General de Planificación y Evaluación de la Red Ferroviaria
Subdirección General de Planificación Ferroviaria
Plaza de los Sagrados Corazones, 7. D-208
28071 Madrid

Ministerio de
Transportes, Movilidad y
Agenda Urbana

2.2.46 AY29. AYUNTAMIENTO DE ALQUERIES

FIRMADO
FIRMADO por : BALLESTEROS SANCHEZ, JORGE. A
Total folios: 3 (1 de 3) - Código Seguro de Verific
Verificable en https://sede.mitma.gob.es
MINISTERIO DE TRANSPORTES, MOVILIDAD Y AGENDA URBANA
fecha: 09/02/2021 06:09 PM
ación: MFOM02522F2CEA78C5C5A1388CA9

MINISTERIO DE TRANSPORTES, MOVILIDAD Y AGENDA URBANA

SECRETARIA DE ESTADO DE TRANSPORTES, MOVILIDAD Y AGENDA URBANA
SECRETARIA GENERAL DE INFRAESTRUCTURAS
SUBDIRECCIÓN GENERAL DE PLANIFICACIÓN FERROVIARIA

O F I C I O

S/REF.
N/REF.
ASUNTO Solicitud de información para la redacción de Estudios Informativos

AYUNTAMIENTO DE LES ALQUERÍES

Plaza Mayor, 1
12539 Les Alqueríes, Castellón

El Ministerio de Transportes, Movilidad y Agenda Urbana está en la actualidad redactando los siguientes Estudios:

- "*Estudio Informativo de la Línea de Alta Velocidad Valencia-Castellón*"
- "*Estudio Informativo del Nuevo Eje Pasante Norte-Sur de la Red Arterial Ferroviaria de Valencia*"

Los trabajos de redacción de los mismos fueron adjudicados a las empresas *SENER Ingeniería y Sistemas S.A.* e *IDOM Consulting, Engineering, Architecture S.A*, respectivamente, las cuales se encuentran en la actualidad desarrollando la Fase II de sendos Estudios.

Las actuaciones objeto de los estudios conforman una actuación conjunta cuyo trazado comenzaría en la estación ferroviaria de Valencia y finalizaría en la estación ferroviaria de Castellón. Para estas actuaciones se están considerando diferentes alternativas de trazado, tanto para el tramo en túnel en la ciudad de Valencia como para la línea de alta velocidad entre Valencia y Castellón. Se adjunta enlace de acceso a una colección de planos para dar conocimiento del ámbito geográfico de las actuaciones:

https://ssweb.seap.minhap.es/almacen/descarga/envio/030b218ec2399a055ed16b26b8f9c5fdc954f4a7

Con objeto de considerar en los Estudios Informativos las posibles afecciones que, como consecuencia de la ejecución de las actuaciones contempladas en los mismos, se pudieran producir en infraestructuras actuales, planificadas, o en proceso de ejecución de su titularidad, se solicita información referente a la ubicación y características de

PLAZA DE LOS SAGRADOS CORAZONES, 7
28071-MADRID

FIRMADO
FIRMADO por : BALLESTEROS SANCHEZ, JORGE. A fecha: 09/02/2021 06:09 PM
Total folios: 3 (2 de 3) - Código Seguro de Verificación: MFOM02522F2CEA78C5C5A1388CA9
Verificable en https://sede.mitma.gob.es
MINISTERIO DE TRANSPORTES, MOVILIDAD Y AGENDA URBANA

dichas infraestructuras afectadas, con el mayor detalle técnico posible y preferentemente en formato digital (DWG o compatible).

Para cualquier consulta o aclaración, les rogamos se pongan en contacto con las personas de contacto indicadas en la página siguiente.

EL SUBDIRECTOR GENERAL DE
PLANIFICACIÓN FERROVIARIA

(firmado electrónicamente)

Jorge Ballesteros Sánchez

FIRMADO
FIRMADO por : BALLESTEROS SANCHEZ, JORGE. A fecha: 09/02/2021 06:09 PM
Total folios: 3 (3 de 3) - Código Seguro de Verificación: MFOM02522F2CEA78C5C5A1388CA9
Verificable en https://sede.mitma.gob.es
MINISTERIO DE TRANSPORTES, MOVILIDAD Y AGENDA URBANA

Personas de contacto:

Rocío Díaz Quintana
Alberto Vázquez García
Telf.: 637 50 75 02
e-mail: alberto.vazquez@sener.es
e-mail: rocio.diaz@sener.es
SENER INGENIERÍA Y SISTEMAS, S.A.
Sección de Infraestructuras Ferroviarias
Calle Severo Ochoa, 4. Parque Tecnológico de Madrid
28760 Tres Cantos, Madrid

Alejandro Fernández Mallo
Telf: 91 597 98 17
e-mail: agfmallo@mitma.es
Dirección General de Planificación y Evaluación de la Red Ferroviaria
Subdirección General de Planificación Ferroviaria
Plaza de los Sagrados Corazones, 7. D-208
28071 Madrid

Ministerio de
Transportes, Movilidad y
Agenda Urbana

2.2.47 AY30. AYUNTAMIENTO DE BURRIANA

FIRMADO
FIRMADO por : BALLESTEROS SANCHEZ, JORGE, A
Total folios: 3 (1 de 3) - Código Seguro de Verific
Verificable en https://sede.mitma.gob.es
fecha: 09/02/2021 06:09 PM
ación: MFOM025AF3BA4D28457F722A3411
MINISTERIO DE TRANSPORTES, MOVILIDAD Y AGENDA URBANA

MINISTERIO DE TRANSPORTES, MOVILIDAD Y AGENDA URBANA

SECRETARIA DE ESTADO DE TRANSPORTES, MOVILIDAD Y AGENDA URBANA
SECRETARIA GENERAL DE INFRAESTRUCTURAS
SUBDIRECCIÓN GENERAL DE PLANIFICACIÓN FERROVIARIA

O F I C I O

S/REF.
N/REF.
ASUNTO Solicitud de información para la redacción de Estudios Informativos

AYUNTAMIENTO DE BURRIANA

Plaza Mayor, 1
12530 Burriana, Castellón

El Ministerio de Transportes, Movilidad y Agenda Urbana está en la actualidad redactando los siguientes Estudios:

- "*Estudio Informativo de la Línea de Alta Velocidad Valencia-Castellón*"
- "*Estudio Informativo del Nuevo Eje Pasante Norte-Sur de la Red Arterial Ferroviaria de Valencia*"

Los trabajos de redacción de los mismos fueron adjudicados a las empresas *SENER Ingeniería y Sistemas S.A.* e *IDOM Consulting, Engineering, Architecture S.A*, respectivamente, las cuales se encuentran en la actualidad desarrollando la Fase II de sendos Estudios.

Las actuaciones objeto de los estudios conforman una actuación conjunta cuyo trazado comenzaría en la estación ferroviaria de Valencia y finalizaría en la estación ferroviaria de Castellón. Para estas actuaciones se están considerando diferentes alternativas de trazado, tanto para el tramo en túnel en la ciudad de Valencia como para la línea de alta velocidad entre Valencia y Castellón. Se adjunta enlace de acceso a una colección de planos para dar conocimiento del ámbito geográfico de las actuaciones:

https://ssweb.seap.minhap.es/almacen/descarga/envio/030b218ec2399a055ed16b26b8f9c5fdc954f4a7

Con objeto de considerar en los Estudios Informativos las posibles afecciones que, como consecuencia de la ejecución de las actuaciones contempladas en los mismos, se pudieran producir en infraestructuras actuales, planificadas, o en proceso de ejecución de su titularidad, se solicita información referente a la ubicación y características de

PLAZA DE LOS SAGRADOS CORAZONES, 7
28071-MADRID

FIRMADO
FIRMADO POR : BALLESTEROS SANCHEZ, JORGE. A fecha: 09/02/2021 06:09 PM
Total folios: 3 (2 de 3) - Código Seguro de Verificacion: MFOM025AF38A4028457F722A3411
Verificable en https://sede.mitma.gob.es
MINISTERIO DE TRANSPORTES, MOVILIDAD Y AGENDA URBANA

dichas infraestructuras afectadas, con el mayor detalle técnico posible y preferentemente en formato digital (DWG o compatible).

Para cualquier consulta o aclaración, les rogamos se pongan en contacto con las personas de contacto indicadas en la página siguiente.

EL SUBDIRECTOR GENERAL DE
PLANIFICACIÓN FERROVIARIA

(firmado electrónicamente)

Jorge Ballesteros Sánchez

FIRMADO
FIRMADO POR : BALLESTEROS SANCHEZ, JORGE. A fecha: 09/02/2021 06:09 PM
Total folios: 3 (3 de 3) - Código Seguro de Verificacion: MFOM025AF38A4028457F722A3411
Verificable en https://sede.mitma.gob.es
MINISTERIO DE TRANSPORTES, MOVILIDAD Y AGENDA URBANA

Personas de contacto:

Rocío Díaz Quintana
Alberto Vázquez García
Telf.: 637 50 75 02
e-mail: alberto.vazquez@sener.es
e-mail: rocio.diaz@sener.es
SENER INGENIERÍA Y SISTEMAS, S.A.
Sección de Infraestructuras Ferroviarias
Calle Severo Ochoa, 4. Parque Tecnológico de Madrid
28760 Tres Cantos, Madrid

Alejandro Fernández Mallo
Telf: 91 597 98 17
e-mail: agfmallo@mitma.es
Dirección General de Planificación y Evaluación de la Red Ferroviaria
Subdirección General de Planificación Ferroviaria
Plaza de los Sagrados Corazones, 7. D-208
28071 Madrid

Ministerio de
Transportes, Movilidad y
Agenda Urbana

2.2.48 AY31. AYUNTAMIENTO DE VILA-REAL

FIRMADO

FIRMADO por : BALLESTEROS SANCHEZ, JORGE, A
Total folios: 3 (1 de 3) - Código Seguro de Verific
Verificable en https://sede.mitma.gob.es

MINISTERIO DE TRANSPORTES, MOVILIDAD Y AGENDA URBANA

Fecha: 09/02/2021 06:09 PM
Validación: MFOM025:A85435BA0F91A8B25BCE0

MINISTERIO DE TRANSPORTES, MOVILIDAD Y AGENDA URBANA

SECRETARIA DE ESTADO DE TRANSPORTES, MOVILIDAD Y AGENDA URBANA
SECRETARIA GENERAL DE INFRAESTRUCTURAS
SUBDIRECCIÓN GENERAL DE PLANIFICACIÓN FERROVIARIA

O F I C I O

S/REF.
N/REF.
ASUNTO Solicitud de información para la redacción de Estudios Informativos

AYUNTAMIENTO DE VILA-REAL

Plaça Major, S/N
12540 Vila-Real, Castellón

El Ministerio de Transportes, Movilidad y Agenda Urbana está en la actualidad redactando los siguientes Estudios:

- "*Estudio Informativo de la Línea de Alta Velocidad Valencia-Castellón*"
- "*Estudio Informativo del Nuevo Eje Pasante Norte-Sur de la Red Arterial Ferroviaria de Valencia*"

Los trabajos de redacción de los mismos fueron adjudicados a las empresas *SENER Ingeniería y Sistemas S.A.* e *IDOM Consulting, Engineering, Architecture S.A*, respectivamente, las cuales se encuentran en la actualidad desarrollando la Fase II de sendos Estudios.

Las actuaciones objeto de los estudios conforman una actuación conjunta cuyo trazado comenzaría en la estación ferroviaria de Valencia y finalizaría en la estación ferroviaria de Castellón. Para estas actuaciones se están considerando diferentes alternativas de trazado, tanto para el tramo en túnel en la ciudad de Valencia como para la línea de alta velocidad entre Valencia y Castellón. Se adjunta enlace de acceso a una colección de planos para dar conocimiento del ámbito geográfico de las actuaciones:

https://ssweb.seap.minhap.es/almacen/descarga/envio/7a817222d24dc55570e9c7b6a2d2f12355c9c08d

Con objeto de considerar en los Estudios Informativos las posibles afecciones que, como consecuencia de la ejecución de las actuaciones contempladas en los mismos, se pudieran producir en infraestructuras actuales, planificadas, o en proceso de ejecución de su titularidad, se solicita información referente a la ubicación y características de

PLAZA DE LOS SAGRADOS CORAZONES, 7
28071-MADRID

FIRMADO
FIRMADO por : BALLESTEROS SANCHEZ, JORGE. A fecha: 09/02/2021 06:09 PM
Total folios: 3 (2 de 3) - Código Seguro de Verificacion: MFOM02SA85-435BA0F91A8B258CE0
Verificable en https://sede.mitma.gob.es
MINISTERIO DE TRANSPORTES, MOVILIDAD Y AGENDA URBANA

dichas infraestructuras afectadas, con el mayor detalle técnico posible y preferentemente en formato digital (DWG o compatible).

Para cualquier consulta o aclaración, les rogamos se pongan en contacto con las personas de contacto indicadas en la página siguiente.

EL SUBDIRECTOR GENERAL DE
PLANIFICACIÓN FERROVIARIA

(firmado electrónicamente)

Jorge Ballesteros Sánchez

FIRMADO
FIRMADO por : BALLESTEROS SANCHEZ, JORGE. A fecha: 09/02/2021 06:09 PM
Total folios: 3 (3 de 3) - Código Seguro de Verificacion: MFOM02SA85-435BA0F91A8B258CE0
Verificable en https://sede.mitma.gob.es
MINISTERIO DE TRANSPORTES, MOVILIDAD Y AGENDA URBANA

Personas de contacto:

Rocío Díaz Quintana
Alberto Vázquez García
Telf.: 637 50 75 02
e-mail: alberto.vazquez@sener.es
e-mail: rocio.diaz@sener.es
SENER INGENIERÍA Y SISTEMAS, S.A.
Sección de Infraestructuras Ferroviarias
Calle Severo Ochoa, 4. Parque Tecnológico de Madrid
28760 Tres Cantos, Madrid

Alejandro Fernández Mallo
Telf: 91 597 98 17
e-mail: agfmallo@mitma.es
Dirección General de Planificación y Evaluación de la Red Ferroviaria
Subdirección General de Planificación Ferroviaria
Plaza de los Sagrados Corazones, 7. D-208
28071 Madrid

Ministerio de
Transportes, Movilidad y
Agenda Urbana

2.2.49 AY32. AYUNTAMIENTO DE ALMASSORA

FIRMADO
FIRMADO por : BALLESTEROS SANCHEZ, JORGE, A
Total folios: 3 (1 de 3) - Código Seguro de Verific
Verificable en https://sede.mitma.gob.es
fecha: 09/02/2021 06:09 PM
ación: MFOM025210F7D18F8E6E7A2B1F1+E
MINISTERIO DE TRANSPORTES, MOVILIDAD Y AGENDA URBANA

MINISTERIO DE TRANSPORTES, MOVILIDAD Y AGENDA URBANA

SECRETARIA DE ESTADO DE TRANSPORTES, MOVILIDAD Y AGENDA URBANA
SECRETARIA GENERAL DE INFRAESTRUCTURAS
SUBDIRECCIÓN GENERAL DE PLANIFICACIÓN FERROVIARIA

O F I C I O

S/REF.
N/REF.
ASUNTO Solicitud de información para la redacción de Estudios Informativos

AYUNTAMIENTO DE ALMASSORA

Plaça Pere Cornell, 1
12550 Almassora, Castelló

El Ministerio de Transportes, Movilidad y Agenda Urbana está en la actualidad redactando los siguientes Estudios:

- "*Estudio Informativo de la Línea de Alta Velocidad Valencia-Castellón*"
- "*Estudio Informativo del Nuevo Eje Pasante Norte-Sur de la Red Arterial Ferroviaria de Valencia*"

Los trabajos de redacción de los mismos fueron adjudicados a las empresas *SENER Ingeniería y Sistemas S.A.* e *IDOM Consulting, Engineering, Architecture S.A*, respectivamente, las cuales se encuentran en la actualidad desarrollando la Fase II de sendos Estudios.

Las actuaciones objeto de los estudios conforman una actuación conjunta cuyo trazado comenzaría en la estación ferroviaria de Valencia y finalizaría en la estación ferroviaria de Castellón. Para estas actuaciones se están considerando diferentes alternativas de trazado, tanto para el tramo en túnel en la ciudad de Valencia como para la línea de alta velocidad entre Valencia y Castellón. Se adjunta enlace de acceso a una colección de planos para dar conocimiento del ámbito geográfico de las actuaciones:

https://ssweb.seap.minhap.es/almacen/descarga/envio/7a817222d24dc55570e9c7b6a2d2f12355c9c08d

Con objeto de considerar en los Estudios Informativos las posibles afecciones que, como consecuencia de la ejecución de las actuaciones contempladas en los mismos, se pudieran producir en infraestructuras actuales, planificadas, o en proceso de ejecución de su titularidad, se solicita información referente a la ubicación y características de

PLAZA DE LOS SAGRADOS CORAZONES, 7
28071-MADRID

FIRMADO
FIRMADO POR : BALLESTEROS SANCHEZ, JORGE. A fecha: 09/02/2021 06:09 PM
Total folios: 3 (2 de 3) - Código Seguro de Verificacion: MFOM02S20F7D18F8E6E7A2B1F14E
Verificable en https://sede.mitma.gob.es
MINISTERIO DE TRANSPORTES, MOVILIDAD Y AGENDA URBANA

dichas infraestructuras afectadas, con el mayor detalle técnico posible y preferentemente en formato digital (DWG o compatible).

Para cualquier consulta o aclaración, les rogamos se pongan en contacto con las personas de contacto indicadas en la página siguiente.

EL SUBDIRECTOR GENERAL DE
PLANIFICACIÓN FERROVIARIA

(firmado electrónicamente)

Jorge Ballesteros Sánchez

FIRMADO
FIRMADO POR : BALLESTEROS SANCHEZ, JORGE. A fecha: 09/02/2021 06:09 PM
Total folios: 3 (3 de 3) - Código Seguro de Verificacion: MFOM02S20F7D18F8E6E7A2B1F14E
Verificable en https://sede.mitma.gob.es
MINISTERIO DE TRANSPORTES, MOVILIDAD Y AGENDA URBANA

Personas de contacto:

Rocío Díaz Quintana
Alberto Vázquez García
Telf.: 637 50 75 02
e-mail: alberto.vazquez@sener.es
e-mail: rocio.diaz@sener.es
SENER INGENIERÍA Y SISTEMAS, S.A.
Sección de Infraestructuras Ferroviarias
Calle Severo Ochoa, 4. Parque Tecnológico de Madrid
28760 Tres Cantos, Madrid

Alejandro Fernández Mallo
Telf: 91 597 98 17
e-mail: agfmallo@mitma.es
Dirección General de Planificación y Evaluación de la Red Ferroviaria
Subdirección General de Planificación Ferroviaria
Plaza de los Sagrados Corazones, 7. D-208
28071 Madrid

Ministerio de
Transportes, Movilidad y
Agenda Urbana

2.2.50 AY33.0. AYUNTAMIENTO DE CASTELLÓN DE LA PLANA

FIRMADO

FIRMADO por : BALLESTEROS SANCHEZ, JORGE, A
Total folios: 3 (1 de 3) - Código Seguro de Verific
Verificable en https://sede.mitma.gob.es

fecha: 09/02/2021 06:11 PM
ación: MFOM02SCE619A8AACE571A84BC28

MINISTERIO DE TRANSPORTES, MOVILIDAD Y AGENDA URBANA

MINISTERIO DE TRANSPORTES, MOVILIDAD Y AGENDA URBANA

SECRETARIA DE ESTADO DE TRANSPORTES, MOVILIDAD Y AGENDA URBANA
SECRETARIA GENERAL DE INFRAESTRUCTURAS
SUBDIRECCIÓN GENERAL DE PLANIFICACIÓN FERROVIARIA

O F I C I O

S/REF.
N/REF.
ASUNTO Solicitud de información para la redacción de Estudios Informativos

AYUNTAMIENTO DE CASTELLÓN DE LA PLANA

Plaça Major, 1
12001 Castellón de la Plana, Castellón

El Ministerio de Transportes, Movilidad y Agenda Urbana está en la actualidad redactando los siguientes Estudios:

- "*Estudio Informativo de la Línea de Alta Velocidad Valencia-Castellón*"
- "*Estudio Informativo del Nuevo Eje Pasante Norte-Sur de la Red Arterial Ferroviaria de Valencia*"

Los trabajos de redacción de los mismos fueron adjudicados a las empresas *SENER Ingeniería y Sistemas S.A.* e *IDOM Consulting, Engineering, Architecture S.A*, respectivamente, las cuales se encuentran en la actualidad desarrollando la Fase II de sendos Estudios.

Las actuaciones objeto de los estudios conforman una actuación conjunta cuyo trazado comenzaría en la estación ferroviaria de Valencia y finalizaría en la estación ferroviaria de Castellón. Para estas actuaciones se están considerando diferentes alternativas de trazado, tanto para el tramo en túnel en la ciudad de Valencia como para la línea de alta velocidad entre Valencia y Castellón. Se adjunta enlace de acceso a una colección de planos para dar conocimiento del ámbito geográfico de las actuaciones:

https://ssweb.seap.minhap.es/almacen/descarga/envio/7a817222d24dc55570e9c7b6a2d2f12355c9c08d

Con objeto de considerar en los Estudios Informativos las posibles afecciones que, como consecuencia de la ejecución de las actuaciones contempladas en los mismos, se pudieran producir en infraestructuras actuales, planificadas, o en proceso de ejecución de su titularidad, se les ha solicitado a las siguientes unidades orgánicas del Ayuntamiento de Castellón de la Plana información referente a la ubicación y

PLAZA DE LOS SAGRADOS CORAZONES, 7
28071-MADRID

FIRMADO
FIRMADO POR : BALLESTEROS SANCHEZ, JORGE. A fecha: 09/02/2021 06:11 PM
Total folios: 3 (2 de 3) - Código Seguro de Verificación: MFOM02SCE619A8A9CE571A84BC28
Verificable en https://sede.mitma.gob.es
MINISTERIO DE TRANSPORTES, MOVILIDAD Y AGENDA URBANA

características de dichas infraestructuras afectadas, con el mayor detalle técnico posible y preferentemente en formato digital (DWG o compatible):

- **Concejalía de Cultura, Patrimonio Cultural y Museos.**
- **Concejalía de Transición Ecológica.**
- **Concejalía de Obras y Proyectos Urbanos.**
- **Concejalía de Infraestructura Verde.**
- **Concejalía de Equipamientos y Servicios.**
- **Concejalía de Movilidad Sostenible y Uso del Espacio Público.**
- **Concejalía de Urbanismo.**

No obstante, se remite el presente oficio al Ayuntamiento para conocimiento y efectos oportunos y, en particular, por si se estimase necesario dar conocimiento del asunto a otras unidades orgánicas del mismo diferentes a las antes mencionadas.

Para cualquier consulta o aclaración, les rogamos se pongan en contacto con las personas de contacto indicadas en la página siguiente.

EL SUBDIRECTOR GENERAL DE
PLANIFICACIÓN FERROVIARIA

(firmado electrónicamente)

Jorge Ballesteros Sánchez

Ministerio de Transportes, Movilidad y Agenda Urbana

FIRMADO
FIRMADO POR : BALLESTEROS SANCHEZ, JORGE. A fecha: 09/02/2021 06:11 PM
Total folios: 3 (3 de 3) - Código Seguro de Verificación: MFOM02SCE619A8A9CE571A84BC28
Verificable en https://sede.mitma.gob.es
MINISTERIO DE TRANSPORTES, MOVILIDAD Y AGENDA URBANA

Personas de contacto:

Rocío Díaz Quintana
Alberto Vázquez García
Telf.: 637 50 75 02
e-mail: alberto.vazquez@sener.es
e-mail: rocio.diaz@sener.es
SENER INGENIERÍA Y SISTEMAS, S.A.
Sección de Infraestructuras Ferroviarias
Calle Severo Ochoa, 4. Parque Tecnológico de Madrid
28760 Tres Cantos, Madrid

Alejandro Fernández Mallo
Telf: 91 597 98 17
e-mail: agfmallo@mitma.es
Dirección General de Planificación y Evaluación de la Red Ferroviaria
Subdirección General de Planificación Ferroviaria
Plaza de los Sagrados Corazones, 7. D-208
28071 Madrid

Ministerio de Transportes, Movilidad y Agenda Urbana

2.2.51 AY33.1. AYTO DE CASTELLÓN. CONCEJALÍA DE CULTURA

FIRMADO

FIRMADO por : BALLESTEROS SANCHEZ, JORGE. A fecha: 09/02/2021 06:11 PM.
Total folios: 3 (1 de 3) - Código Seguro de Verificación: MFOM025886490267747ED7BD3059
Verificable en https://sede.mitma.gob.es

MINISTERIO DE TRANSPORTES, MOVILIDAD Y AGENDA URBANA

MINISTERIO DE TRANSPORTES, MOVILIDAD Y AGENDA URBANA

SECRETARIA DE ESTADO DE TRANSPORTES, MOVILIDAD Y AGENDA URBANA
SECRETARIA GENERAL DE INFRAESTRUCTURAS
SUBDIRECCIÓN GENERAL DE PLANIFICACIÓN FERROVIARIA

O F I C I O

S/REF.
N/REF.
ASUNTO Solicitud de información para la redacción de Estudios Informativos

AYUNTAMIENTO DE CASTELLÓN DE LA PLANA
CONCEJALÍA DE CULTURA, PATRIMONIO CULTURAL Y MUSEOS
Plaça Major, 1
12001 Castelló de la Plana

El Ministerio de Transportes, Movilidad y Agenda Urbana está en la actualidad redactando los siguientes Estudios:

- "*Estudio Informativo de la Línea de Alta Velocidad Valencia-Castellón*"
- "*Estudio Informativo del Nuevo Eje Pasante Norte-Sur de la Red Arterial Ferroviaria de Valencia*"

Los trabajos de redacción de los mismos fueron adjudicados a las empresas *SENER Ingeniería y Sistemas S.A.* e *IDOM Consulting, Engineering, Architecture S.A*, respectivamente, las cuales se encuentran en la actualidad desarrollando la Fase II de sendos Estudios.

Las actuaciones objeto de los estudios conforman una actuación conjunta cuyo trazado comenzaría en la estación ferroviaria de Valencia y finalizaría en la estación ferroviaria de Castellón. Para estas actuaciones se están considerando diferentes alternativas de trazado, tanto para el tramo en túnel en la ciudad de Valencia como para la línea de alta velocidad entre Valencia y Castellón. Se adjunta enlace de acceso a una colección de planos para dar conocimiento del ámbito geográfico de las actuaciones:

https://ssweb.seap.minhap.es/almacen/descarga/envio/66dc41805e8206292dee8dddc5dc461331410849

Con objeto de considerar en los Estudios Informativos las posibles afecciones que, como consecuencia de la ejecución de las actuaciones contempladas en los mismos, se pudieran producir en infraestructuras actuales, planificadas, o en proceso de ejecución de su titularidad, se solicita información referente a la ubicación y características de

PLAZA DE LOS SAGRADOS CORAZONES, 7
28071-MADRID

FIRMADO
FIRMADO POR : BALLESTEROS SANCHEZ, JORGE. A fecha: 09/02/2021 06:11 PM
Total folios: 3 (2 de 3) - Código Seguro de Verificacion: MFOM025886-P90267747ED7BD3059
Verificable en https://sede.mitma.gob.es
MINISTERIO DE TRANSPORTES, MOVILIDAD Y AGENDA URBANA

dichas infraestructuras afectadas, con el mayor detalle técnico posible y preferentemente en formato digital (DWG o compatible).

Para cualquier consulta o aclaración, les rogamos se pongan en contacto con las personas de contacto indicadas en la página siguiente.

EL SUBDIRECTOR GENERAL DE
PLANIFICACIÓN FERROVIARIA

(firmado electrónicamente)

Jorge Ballesteros Sánchez

FIRMADO
FIRMADO POR : BALLESTEROS SANCHEZ, JORGE. A fecha: 09/02/2021 06:11 PM
Total folios: 3 (3 de 3) - Código Seguro de Verificacion: MFOM025886-P90267747ED7BD3059
Verificable en https://sede.mitma.gob.es
MINISTERIO DE TRANSPORTES, MOVILIDAD Y AGENDA URBANA

Personas de contacto:

Rocío Díaz Quintana
Alberto Vázquez García
Telf.: 637 50 75 02
e-mail: alberto.vazquez@sener.es
e-mail: rocio.diaz@sener.es
SENER INGENIERÍA Y SISTEMAS, S.A.
Sección de Infraestructuras Ferroviarias
Calle Severo Ochoa, 4. Parque Tecnológico de Madrid
28760 Tres Cantos, Madrid

Alejandro Fernández Mallo
Telf: 91 597 98 17
e-mail: agfmallo@mitma.es
Dirección General de Planificación y Evaluación de la Red Ferroviaria
Subdirección General de Planificación Ferroviaria
Plaza de los Sagrados Corazones, 7. D-208
28071 Madrid

Ministerio de
Transportes, Movilidad y
Agenda Urbana

2.2.52 AY33.2. AYTO DE CASTELLÓN. CONCEJALÍA DE TRANSICIÓN ECOLÓGICA

FIRMADO

FIRMADO por : BALLESTEROS SANCHEZ, JORGE. A fecha: 09/02/2021 06:11 PM.
Total folios: 3 (1 de 3) - Código Seguro de Verificación: MFOM025379A7890946B989658A32
Verificable en https://sede.mitma.gob.es

MINISTERIO DE TRANSPORTES, MOVILIDAD Y AGENDA URBANA

MINISTERIO DE TRANSPORTES, MOVILIDAD Y AGENDA URBANA

SECRETARIA DE ESTADO DE TRANSPORTES, MOVILIDAD Y AGENDA URBANA
SECRETARIA GENERAL DE INFRAESTRUCTURAS
SUBDIRECCIÓN GENERAL DE PLANIFICACIÓN FERROVIARIA

O F I C I O

S/REF.
N/REF.
ASUNTO Solicitud de información para la redacción de Estudios Informativos

AYUNTAMIENTO DE CASTELLÓN DE LA PLANA
CONCEJALÍA DE TRANSICIÓN ECOLÓGICA
Plaça Major, 1
12001 Castelló de la Plana

El Ministerio de Transportes, Movilidad y Agenda Urbana está en la actualidad redactando los siguientes Estudios:

- "*Estudio Informativo de la Línea de Alta Velocidad Valencia-Castellón*"
- "*Estudio Informativo del Nuevo Eje Pasante Norte-Sur de la Red Arterial Ferroviaria de Valencia*"

Los trabajos de redacción de los mismos fueron adjudicados a las empresas *SENER Ingeniería y Sistemas S.A.* e *IDOM Consulting, Engineering, Architecture S.A*, respectivamente, las cuales se encuentran en la actualidad desarrollando la Fase II de sendos Estudios.

Las actuaciones objeto de los estudios conforman una actuación conjunta cuyo trazado comenzaría en la estación ferroviaria de Valencia y finalizaría en la estación ferroviaria de Castellón. Para estas actuaciones se están considerando diferentes alternativas de trazado, tanto para el tramo en túnel en la ciudad de Valencia como para la línea de alta velocidad entre Valencia y Castellón. Se adjunta enlace de acceso a una colección de planos para dar conocimiento del ámbito geográfico de las actuaciones:

https://ssweb.seap.minhap.es/almacen/descarga/envio/66dc41805e8206292dee8dddc5dc461331410849

Con objeto de considerar en los Estudios Informativos las posibles afecciones que, como consecuencia de la ejecución de las actuaciones contempladas en los mismos, se pudieran producir en infraestructuras actuales, planificadas, o en proceso de ejecución de su titularidad, se solicita información referente a la ubicación y características de

PLAZA DE LOS SAGRADOS CORAZONES, 7
28071-MADRID

FIRMADO
FIRMADO POR : BALLESTEROS SANCHEZ, JORGE. A fecha: 09/02/2021 06:11 PM
Total folios: 3 (2 de 3) - Código Seguro de Verificacion: MFOM025379A78909A6B989658A32
Verificable en https://sede.mitma.gob.es
MINISTERIO DE TRANSPORTES, MOVILIDAD Y AGENDA URBANA

dichas infraestructuras afectadas, con el mayor detalle técnico posible y preferentemente en formato digital (DWG o compatible).

Para cualquier consulta o aclaración, les rogamos se pongan en contacto con las personas de contacto indicadas en la página siguiente.

EL SUBDIRECTOR GENERAL DE
PLANIFICACIÓN FERROVIARIA

(firmado electrónicamente)

Jorge Ballesteros Sánchez

FIRMADO
FIRMADO POR : BALLESTEROS SANCHEZ, JORGE. A fecha: 09/02/2021 06:11 PM
Total folios: 3 (3 de 3) - Código Seguro de Verificacion: MFOM025379A78909A6B989658A32
Verificable en https://sede.mitma.gob.es
MINISTERIO DE TRANSPORTES, MOVILIDAD Y AGENDA URBANA

Personas de contacto:

Rocío Díaz Quintana
Alberto Vázquez García
Telf.: 637 50 75 02
e-mail: alberto.vazquez@sener.es
e-mail: rocio.diaz@sener.es
SENER INGENIERÍA Y SISTEMAS, S.A.
Sección de Infraestructuras Ferroviarias
Calle Severo Ochoa, 4. Parque Tecnológico de Madrid
28760 Tres Cantos, Madrid

Alejandro Fernández Mallo
Telf: 91 597 98 17
e-mail: agfmallo@mitma.es
Dirección General de Planificación y Evaluación de la Red Ferroviaria
Subdirección General de Planificación Ferroviaria
Plaza de los Sagrados Corazones, 7. D-208
28071 Madrid

Ministerio de
Transportes, Movilidad y
Agenda Urbana

2.2.53 AY33.3. AYTO DE CASTELLÓN. CONCEJALÍA DE OBRAS Y PROYECTOS URBANÍSTICOS

FIRMADO
FIRMADO por : BALLESTEROS SANCHEZ, JORGE . A fecha: 09/02/2021 06:11 PM
Total folios: 3 (1 de 3) - Código Seguro de Verificación: MFOM02518FEE33C11A93F2D4FEBD
Verificable en https://sede.mitma.gob.es
MINISTERIO DE TRANSPORTES, MOVILIDAD Y AGENDA URBANA

MINISTERIO DE TRANSPORTES, MOVILIDAD Y AGENDA URBANA

SECRETARIA DE ESTADO DE TRANSPORTES, MOVILIDAD Y AGENDA URBANA
SECRETARIA GENERAL DE INFRAESTRUCTURAS
SUBDIRECCIÓN GENERAL DE PLANIFICACIÓN FERROVIARIA

O F I C I O

S/REF.
N/REF.
ASUNTO Solicitud de información para la redacción de Estudios Informativos

AYUNTAMIENTO DE CASTELLÓN DE LA PLANA
CONCEJALÍA DE OBRAS Y PROYECTOS URBANOS
Plaça Major, 1
12001 Castelló de la Plana

El Ministerio de Transportes, Movilidad y Agenda Urbana está en la actualidad redactando los siguientes Estudios:

- "*Estudio Informativo de la Línea de Alta Velocidad Valencia-Castellón*"
- "*Estudio Informativo del Nuevo Eje Pasante Norte-Sur de la Red Arterial Ferroviaria de Valencia*"

Los trabajos de redacción de los mismos fueron adjudicados a las empresas *SENER Ingeniería y Sistemas S.A. e IDOM Consulting, Engineering, Architecture S.A*, respectivamente, las cuales se encuentran en la actualidad desarrollando la Fase II de sendos Estudios.

Las actuaciones objeto de los estudios conforman una actuación conjunta cuyo trazado comenzaría en la estación ferroviaria de Valencia y finalizaría en la estación ferroviaria de Castellón. Para estas actuaciones se están considerando diferentes alternativas de trazado, tanto para el tramo en túnel en la ciudad de Valencia como para la línea de alta velocidad entre Valencia y Castellón. Se adjunta enlace de acceso a una colección de planos para dar conocimiento del ámbito geográfico de las actuaciones:

https://ssweb.seap.minhap.es/almacen/descarga/envio/66dc41805e8206292dee8dddc5dc461331410849

Con objeto de considerar en los Estudios Informativos las posibles afecciones que, como consecuencia de la ejecución de las actuaciones contempladas en los mismos, se pudieran producir en infraestructuras actuales, planificadas, o en proceso de ejecución de su titularidad, se solicita información referente a la ubicación y características de

PLAZA DE LOS SAGRADOS CORAZONES, 7
28071-MADRID

FIRMADO
FIRMADO POR : BALLESTEROS SANCHEZ, JORGE. A fecha: 09/02/2021 06:11 PM
Total folios: 3 (2 de 3) - Código Seguro de Verificación: MFOM02518FEE33C11A93F2D4FEBD
Verificable en https://sede.mitma.gob.es
MINISTERIO DE TRANSPORTES, MOVILIDAD Y AGENDA URBANA

dichas infraestructuras afectadas, con el mayor detalle técnico posible y preferentemente en formato digital (DWG o compatible).

Para cualquier consulta o aclaración, les rogamos se pongan en contacto con las personas de contacto indicadas en la página siguiente.

EL SUBDIRECTOR GENERAL DE
PLANIFICACIÓN FERROVIARIA

(firmado electrónicamente)

Jorge Ballesteros Sánchez

FIRMADO
FIRMADO POR : BALLESTEROS SANCHEZ, JORGE. A fecha: 09/02/2021 06:11 PM
Total folios: 3 (3 de 3) - Código Seguro de Verificación: MFOM02518FEE33C11A93F2D4FEBD
Verificable en https://sede.mitma.gob.es
MINISTERIO DE TRANSPORTES, MOVILIDAD Y AGENDA URBANA

Personas de contacto:

Rocío Díaz Quintana
Alberto Vázquez García
Telf.: 637 50 75 02
e-mail: alberto.vazquez@sener.es
e-mail: rocio.diaz@sener.es
SENER INGENIERÍA Y SISTEMAS, S.A.
Sección de Infraestructuras Ferroviarias
Calle Severo Ochoa, 4. Parque Tecnológico de Madrid
28760 Tres Cantos, Madrid

Alejandro Fernández Mallo
Telf: 91 597 98 17
e-mail: agfmallo@mitma.es
Dirección General de Planificación y Evaluación de la Red Ferroviaria
Subdirección General de Planificación Ferroviaria
Plaza de los Sagrados Corazones, 7. D-208
28071 Madrid

Ministerio de
Transportes, Movilidad y
Agenda Urbana

2.2.54 AY33.5. AYTO DE CASTELLÓN. CONCEJALÍA DE EQUIPAMIENTOS Y SERVICIOS

FIRMADO

FIRMADO por : BALLESTEROS SANCHEZ, JORGE . A fecha: 09/02/2021 06:11 PM
Total folios: 3 (1 de 3) - Código Seguro de Verificación: MFOM02SD9C465455A1A1D8F1B3A
Verificable en https://sede.mitma.gob.es

MINISTERIO DE TRANSPORTES, MOVILIDAD Y AGENDA URBANA

MINISTERIO DE TRANSPORTES, MOVILIDAD Y AGENDA URBANA

SECRETARIA DE ESTADO DE TRANSPORTES, MOVILIDAD Y AGENDA URBANA
SECRETARIA GENERAL DE INFRAESTRUCTURAS
SUBDIRECCIÓN GENERAL DE PLANIFICACIÓN FERROVIARIA

O F I C I O

S/REF.
N/REF.
ASUNTO Solicitud de información para la redacción de Estudios Informativos

AYUNTAMIENTO DE CASTELLÓN DE LA PLANA
CONCEJALÍA DE EQUIPAMIENTOS Y SERVICIOS
Plaça Major, 1
12001 Castelló de la Plana

El Ministerio de Transportes, Movilidad y Agenda Urbana está en la actualidad redactando los siguientes Estudios:

- "*Estudio Informativo de la Línea de Alta Velocidad Valencia-Castellón*"
- "*Estudio Informativo del Nuevo Eje Pasante Norte-Sur de la Red Arterial Ferroviaria de Valencia*"

Los trabajos de redacción de los mismos fueron adjudicados a las empresas *SENER Ingeniería y Sistemas S.A. e IDOM Consulting, Engineering, Architecture S.A*, respectivamente, las cuales se encuentran en la actualidad desarrollando la Fase II de sendos Estudios.

Las actuaciones objeto de los estudios conforman una actuación conjunta cuyo trazado comenzaría en la estación ferroviaria de Valencia y finalizaría en la estación ferroviaria de Castellón. Para estas actuaciones se están considerando diferentes alternativas de trazado, tanto para el tramo en túnel en la ciudad de Valencia como para la línea de alta velocidad entre Valencia y Castellón. Se adjunta enlace de acceso a una colección de planos para dar conocimiento del ámbito geográfico de las actuaciones:

https://ssweb.seap.minhap.es/almacen/descarga/envio/66dc41805e8206292dee8dddc5dc461331410849

Con objeto de considerar en los Estudios Informativos las posibles afecciones que, como consecuencia de la ejecución de las actuaciones contempladas en los mismos, se pudieran producir en infraestructuras actuales, planificadas, o en proceso de ejecución de su titularidad, se solicita información referente a la ubicación y características de

PLAZA DE LOS SAGRADOS CORAZONES, 7
28071-MADRID

FIRMADO
FIRMADO por : BALLESTEROS SANCHEZ, JORGE. A fecha: 09/02/2021 06:11 PM
Total folios: 3 (2 de 3) - Código Seguro de Verificación: MFOM02SD9CA65458SA1A1D8F1B3A
Verificable en https://sede.mitma.gob.es
MINISTERIO DE TRANSPORTES, MOVILIDAD Y AGENDA URBANA

dichas infraestructuras afectadas, con el mayor detalle técnico posible y preferentemente en formato digital (DWG o compatible).

Para cualquier consulta o aclaración, les rogamos se pongan en contacto con las personas de contacto indicadas en la página siguiente.

EL SUBDIRECTOR GENERAL DE
PLANIFICACIÓN FERROVIARIA

(firmado electrónicamente)

Jorge Ballesteros Sánchez

FIRMADO
FIRMADO por : BALLESTEROS SANCHEZ, JORGE. A fecha: 09/02/2021 06:11 PM
Total folios: 3 (3 de 3) - Código Seguro de Verificación: MFOM02SD9CA65458SA1A1D8F1B3A
Verificable en https://sede.mitma.gob.es
MINISTERIO DE TRANSPORTES, MOVILIDAD Y AGENDA URBANA

Personas de contacto:

Rocío Díaz Quintana
Alberto Vázquez García
Telf.: 637 50 75 02
e-mail: alberto.vazquez@sener.es
e-mail: rocio.diaz@sener.es
SENER INGENIERÍA Y SISTEMAS, S.A.
Sección de Infraestructuras Ferroviarias
Calle Severo Ochoa, 4. Parque Tecnológico de Madrid
28760 Tres Cantos, Madrid

Alejandro Fernández Mallo
Telf: 91 597 98 17
e-mail: agfmallo@mitma.es
Dirección General de Planificación y Evaluación de la Red Ferroviaria
Subdirección General de Planificación Ferroviaria
Plaza de los Sagrados Corazones, 7. D-208
28071 Madrid

Ministerio de
Transportes, Movilidad y
Agenda Urbana

2.2.55 AY33.6. AYTO DE CASTELLÓN. CONCEJALÍA DE MOVILIDAD SOSTENIBLE

FIRMADO

FIRMADO por : BALLESTEROS SANCHEZ, JORGE . A fecha: 09/02/2021 06:11 PM
Total folios: 3 (1 de 3) - Código Seguro de Verificación: MFOM0255CD5B23AE13A7A088E979
Verificable en https://sede.mitma.gob.es

MINISTERIO DE TRANSPORTES, MOVILIDAD Y AGENDA URBANA

MINISTERIO DE TRANSPORTES, MOVILIDAD Y AGENDA URBANA

SECRETARIA DE ESTADO DE TRANSPORTES, MOVILIDAD Y AGENDA URBANA
SECRETARIA GENERAL DE INFRAESTRUCTURAS
SUBDIRECCIÓN GENERAL DE PLANIFICACIÓN FERROVIARIA

O F I C I O

S/REF.
N/REF.
ASUNTO Solicitud de información para la redacción de Estudios Informativos

AYUNTAMIENTO DE CASTELLÓN DE LA PLANA
CONCEJALÍA DE MOVILIDAD SOSTENIBLE Y USO DEL ESPACIO PÚBLICO
Plaça Major, 1
12001 Castelló de la Plana

El Ministerio de Transportes, Movilidad y Agenda Urbana está en la actualidad redactando los siguientes Estudios:

- "*Estudio Informativo de la Línea de Alta Velocidad Valencia-Castellón*"
- "*Estudio Informativo del Nuevo Eje Pasante Norte-Sur de la Red Arterial Ferroviaria de Valencia*"

Los trabajos de redacción de los mismos fueron adjudicados a las empresas *SENER Ingeniería y Sistemas S.A.* e *IDOM Consulting, Engineering, Architecture S.A*, respectivamente, las cuales se encuentran en la actualidad desarrollando la Fase II de sendos Estudios.

Las actuaciones objeto de los estudios conforman una actuación conjunta cuyo trazado comenzaría en la estación ferroviaria de Valencia y finalizaría en la estación ferroviaria de Castellón. Para estas actuaciones se están considerando diferentes alternativas de trazado, tanto para el tramo en túnel en la ciudad de Valencia como para la línea de alta velocidad entre Valencia y Castellón. Se adjunta enlace de acceso a una colección de planos para dar conocimiento del ámbito geográfico de las actuaciones:

https://ssweb.seap.minhap.es/almacen/descarga/envio/66dc41805e8206292dee8dddc5dc461331410849

Con objeto de considerar en los Estudios Informativos las posibles afecciones que, como consecuencia de la ejecución de las actuaciones contempladas en los mismos, se pudieran producir en infraestructuras actuales, planificadas, o en proceso de ejecución de su titularidad, se solicita información referente a la ubicación y características de

MINISTERIO DE TRANSPORTES, MOVILIDAD Y AGENDA URBANA

PLAZA DE LOS SAGRADOS CORAZONES, 7
28071-MADRID

FIRMADO
FIRMADO por : BALLESTEROS SANCHEZ, JORGE. A fecha: 09/02/2021 06:11 PM
Total folios: 3 (2 de 3) - Código Seguro de Verificacion: MFOM025SCD5B23AE13A7A08E979
Verificable en https://sede.mitma.gob.es
MINISTERIO DE TRANSPORTES, MOVILIDAD Y AGENDA URBANA

dichas infraestructuras afectadas, con el mayor detalle técnico posible y preferentemente en formato digital (DWG o compatible).

Para cualquier consulta o aclaración, les rogamos se pongan en contacto con las personas de contacto indicadas en la página siguiente.

EL SUBDIRECTOR GENERAL DE
PLANIFICACIÓN FERROVIARIA

(firmado electrónicamente)

Jorge Ballesteros Sánchez

FIRMADO
FIRMADO por : BALLESTEROS SANCHEZ, JORGE. A fecha: 09/02/2021 06:11 PM
Total folios: 3 (3 de 3) - Código Seguro de Verificacion: MFOM025SCD5B23AE13A7A08E979
Verificable en https://sede.mitma.gob.es
MINISTERIO DE TRANSPORTES, MOVILIDAD Y AGENDA URBANA

Personas de contacto:

Rocío Díaz Quintana
Alberto Vázquez García
Telf.: 637 50 75 02
e-mail: alberto.vazquez@sener.es
e-mail: rocio.diaz@sener.es
SENER INGENIERÍA Y SISTEMAS, S.A.
Sección de Infraestructuras Ferroviarias
Calle Severo Ochoa, 4. Parque Tecnológico de Madrid
28760 Tres Cantos, Madrid

Alejandro Fernández Mallo
Telf: 91 597 98 17
e-mail: agfmallo@mitma.es
Dirección General de Planificación y Evaluación de la Red Ferroviaria
Subdirección General de Planificación Ferroviaria
Plaza de los Sagrados Corazones, 7. D-208
28071 Madrid

Ministerio de
Transportes, Movilidad y
Agenda Urbana

2.2.56 AY33.7. AYTO DE CASTELLÓN. CONCEJALÍA DE URBANISMO

FIRMADO

FIRMADO por : BALLESTEROS SANCHEZ, JO
Total folios: 3 (1 de 3) - Código Seguro de
Verificable en https://sede.mitma.gob.es

MINISTERIO DE TRANSPORTES, MOVILIDAD Y AGENDA URBANA

MINISTERIO DE TRANSPORTES, MOVILIDAD Y AGENDA URBANA

SECRETARIA DE ESTADO DE TRANSPORTES, MOVILIDAD Y AGENDA URBANA
SECRETARIA GENERAL DE INFRAESTRUCTURAS
SUBDIRECCIÓN GENERAL DE PLANIFICACIÓN FERROVIARIA

O F I C I O

S/REF.
N/REF.
ASUNTO Solicitud de información para la redacción de Estudios Informativos

AYUNTAMIENTO DE CASTELLÓN DE LA PLANA
CONCEJALÍA DE URBANISMO
Plaça Major, 1
12001 Castelló de la Plana

El Ministerio de Transportes, Movilidad y Agenda Urbana está en la actualidad redactando los siguientes Estudios:

- "*Estudio Informativo de la Línea de Alta Velocidad Valencia-Castellón*"
- "*Estudio Informativo del Nuevo Eje Pasante Norte-Sur de la Red Arterial Ferroviaria de Valencia*"

Los trabajos de redacción de los mismos fueron adjudicados a las empresas *SENER Ingeniería y Sistemas S.A.* e *IDOM Consulting, Engineering, Architecture S.A*, respectivamente, las cuales se encuentran en la actualidad desarrollando la Fase II de sendos Estudios.

Las actuaciones objeto de los estudios conforman una actuación conjunta cuyo trazado comenzaría en la estación ferroviaria de Valencia y finalizaría en la estación ferroviaria de Castellón. Para estas actuaciones se están considerando diferentes alternativas de trazado, tanto para el tramo en túnel en la ciudad de Valencia como para la línea de alta velocidad entre Valencia y Castellón. Se adjunta enlace de acceso a una colección de planos para dar conocimiento del ámbito geográfico de las actuaciones:

https://ssweb.seap.minhap.es/almacen/descarga/envio/66dc41805e8206292dee8dddc5dc461331410849

Con objeto de considerar en los Estudios Informativos las posibles afecciones que, como consecuencia de la ejecución de las actuaciones contempladas en los mismos, se pudieran producir en infraestructuras actuales, planificadas, o en proceso de ejecución de su titularidad, se solicita información referente a la ubicación y características de

MINISTERIO DE TRANSPORTES, MOVILIDAD Y AGENDA URBANA

PLAZA DE LOS SAGRADOS CORAZONES, 7
28071-MADRID

FIRMADO
FIRMADO por : BALLESTEROS SANCHEZ, JORGE. A fecha: 09/02/2021 06:11 PM
Total folios: 3 (2 de 3) - Código Seguro de Verificación: MFOM02S3F815-4285-4EAA1DFD4065
Verificable en https://sede.mitma.gob.es
MINISTERIO DE TRANSPORTES, MOVILIDAD Y AGENDA URBANA

dichas infraestructuras afectadas, con el mayor detalle técnico posible y preferentemente en formato digital (DWG o compatible).

Para cualquier consulta o aclaración, les rogamos se pongan en contacto con las personas de contacto indicadas en la página siguiente.

EL SUBDIRECTOR GENERAL DE
PLANIFICACIÓN FERROVIARIA

(firmado electrónicamente)

Jorge Ballesteros Sánchez

FIRMADO
FIRMADO por : BALLESTEROS SANCHEZ, JORGE. A fecha: 09/02/2021 06:11 PM
Total folios: 3 (3 de 3) - Código Seguro de Verificación: MFOM02S3F815-4285-4EAA1DFD4065
Verificable en https://sede.mitma.gob.es
MINISTERIO DE TRANSPORTES, MOVILIDAD Y AGENDA URBANA

Personas de contacto:

Rocío Díaz Quintana

Alberto Vázquez García

Telf.: 637 50 75 02
e-mail: alberto.vazquez@sener.es
e-mail: rocio.diaz@sener.es
SENER INGENIERÍA Y SISTEMAS, S.A.
Sección de Infraestructuras Ferroviarias
Calle Severo Ochoa, 4. Parque Tecnológico de Madrid
28760 Tres Cantos, Madrid

Alejandro Fernández Mallo

Telf: 91 597 98 17

e-mail: agfmallo@mitma.es

Dirección General de Planificación y Evaluación de la Red Ferroviaria
Subdirección General de Planificación Ferroviaria
Plaza de los Sagrados Corazones, 7. D-208
28071 Madrid

Ministerio de
Transportes, Movilidad y
Agenda Urbana

2.3 JUSTIFICANTES REGISTRO DE SALIDA. SERVICIOS AFECTADOS

REGISTRO DE SALIDA
0000 - R. General

EA0043954:Subdirección General de Planificación Ferroviaria
(E05078201:Dirección General de Planificación y Evaluación de la Red Ferroviaria)
(E05065601:Ministerio de Transportes, Movilidad y Agenda Urbana)

Núm. pág.: 1

Día: 11-02-2021

Núm. de registro	F. Registro	Destino	Destinatario	Asunto	Nat.
202100000004921	11-02-2021	())))	ENAGAS	SOLICITUD DE INFORMACIÓN PARA LA REDACCIÓN DE ESTUDIOS INFORMATIVOS	RM
202100000004922	11-02-2021	())))	GAS NATURAL-CEGAS	SOLICITUD DE INFORMACIÓN PARA LA REDACCIÓN DE ESTUDIOS INFORMATIVOS	RM
202100000004923	11-02-2021	())))	NATURGY IBERICA SA	SOLICITUD DE INFORMACIÓN PARA LA REDACCIÓN DE ESTUDIOS INFORMATIVOS	RM
202100000004924	11-02-2021	())))	REPSOL	SOLICITUD DE INFORMACIÓN PARA LA REDACCIÓN DE ESTUDIOS INFORMATIVOS	RM
202100000004925	11-02-2021	())))	COMPAÑIA LOGISTICA DE HIDROCARBUROS	SOLICITUD DE INFORMACIÓN PARA LA REDACCIÓN DE ESTUDIOS INFORMATIVOS	RM
202100000004926	11-02-2021	())))	RED ELECTRICA DE ESPAÑA REE	SOLICITUD DE INFORMACIÓN PARA LA REDACCIÓN DE ESTUDIOS INFORMATIVOS	RM
202100000004928	11-02-2021	())))	IBERDROLA	SOLICITUD DE INFORMACIÓN PARA LA REDACCIÓN DE ESTUDIOS INFORMATIVOS	RM
202100000004929	11-02-2021	())))	GLOBAL OMNIUM/AGUAS DE VALENCIA	SOLICITUD DE INFORMACIÓN PARA LA REDACCIÓN DE ESTUDIOS INFORMATIVOS	RM
202100000004930	11-02-2021	())))	FACSA	SOLICITUD DE INFORMACIÓN PARA LA REDACCIÓN DE ESTUDIOS INFORMATIVOS	RM
202100000004931	11-02-2021	())))	EPSAR	SOLICITUD DE INFORMACIÓN PARA LA REDACCIÓN DE ESTUDIOS INFORMATIVOS	RM
202100000004933	11-02-2021	())))	ENTIDAD METROPOLITANA DE SERVICIOS HIDRAULICOS	SOLICITUD DE INFORMACIÓN PARA LA REDACCIÓN DE ESTUDIOS INFORMATIVOS	RM
202100000004934	11-02-2021	())))	EMIVASA	SOLICITUD DE INFORMACIÓN PARA LA REDACCIÓN DE ESTUDIOS INFORMATIVOS	RM
202100000004935	11-02-2021	())))	SINDICATO DE RIEGOS DE CASTELLON	SOLICITUD DE INFORMACIÓN PARA LA REDACCIÓN DE ESTUDIOS INFORMATIVOS	RM
202100000004937	11-02-2021	())))	COMUNIDAD DE REGANTES ACEQUIA DE ROVELLA	SOLICITUD DE INFORMACIÓN PARA LA REDACCIÓN DE ESTUDIOS INFORMATIVOS	RM
202100000004938	11-02-2021	())))	COMUNIDAD DE REGANTES ACEQUIA DE MESTALLA	SOLICITUD DE INFORMACIÓN PARA LA REDACCIÓN DE ESTUDIOS INFORMATIVOS	RM
202100000004939	11-02-2021	())))	COMUNIDAD DE REGANTES ACEQUIA DE RASCANYA	SOLICITUD DE INFORMACIÓN PARA LA REDACCIÓN DE ESTUDIOS INFORMATIVOS	RM
202100000004940	11-02-2021	())))	TELEFONICA DE ESPAÑA	SOLICITUD DE INFORMACIÓN PARA LA REDACCIÓN DE ESTUDIOS INFORMATIVOS	RM
202100000004941	11-02-2021	())))	VODAFONE-ONO	SOLICITUD DE INFORMACIÓN PARA LA REDACCIÓN DE ESTUDIOS INFORMATIVOS	RM
202100000004942	11-02-2021	())))	CORREOS TELECOM	SOLICITUD DE INFORMACIÓN PARA LA REDACCIÓN DE ESTUDIOS INFORMATIVOS	RM
202100000004943	11-02-2021	())))	ORANGE-JAZZTEL	SOLICITUD DE INFORMACIÓN PARA LA REDACCIÓN DE ESTUDIOS INFORMATIVOS	RM
202100000004944	11-02-2021	())))	BRITISH TELECOM	SOLICITUD DE INFORMACIÓN PARA LA REDACCIÓN DE ESTUDIOS INFORMATIVOS	RM
202100000004945	11-02-2021	())))	COLT TELECOM	SOLICITUD DE INFORMACIÓN PARA LA REDACCIÓN DE ESTUDIOS INFORMATIVOS	RM

Paseo Castellana 67, 28071 MADRID

Naturaleza: RM - Registro manual RE - Registro electrónico SIR - A través del SIR

2/11/2021 10:52:55 AM

REGISTRO DE SALIDA 0000 - R. General		EA0043954:Subdirección General de Planificación Ferroviaria (E05078201:Dirección General de Planificación y Evaluación de la Red Ferroviaria) (E05065601:Ministerio de Transportes, Movilidad y Agenda Urbana)		Núm. pág.: 2 Día: 11-02-2021	
Núm. de registro	**F. Registro**	**Destino**	**Destinatario**	**Asunto**	**Nat.**
202100000004946	11-02-2021	()())	UNI2	SOLICITUD DE INFORMACIÓN PARA LA REDACCIÓN DE ESTUDIOS INFORMATIVOS	RM
202100000004947	11-02-2021	()())	UNIVERSIDAD POLITECNICA DE VALENCIA	SOLICITUD DE INFORMACIÓN PARA LA REDACCIÓN DE ESTUDIOS INFORMATIVOS	RM
202100000004948	11-02-2021	()())	UNIVERSITAT DE VALENCIA	SOLICITUD DE INFORMACIÓN PARA LA REDACCIÓN DE ESTUDIOS INFORMATIVOS	RM

OBSERVACIONES:

DILIGENCIA: SE HAN RECIBIDO TODOS LOS DOCUMENTOS RELACIONADOS EN ESTA HOJA

Fdo.

Paseo Castellana 67, 28071 MADRID

Naturaleza: RM - Registro manual RE - Registro electrónico SIR - A través del SIR

2/11/2021 10:52:55 AM

2.3.1 SA1 ENAGAS

FIRMADO
FIRMADO por : BALLESTEROS SANCHEZ, JORGE. A fecha : 09/02/2021 06:09 PM
Total folios: 3 (1 de 3) - Código Seguro de Verificacion: MFOM025569815AE6988682b87708
Verificable en https://sede.mitma.gob.es
MINISTERIO DE TRANSPORTES, MOVILIDAD Y AGENDA URBANA

MINISTERIO DE TRANSPORTES, MOVILIDAD Y AGENDA URBANA

SECRETARIA DE ESTADO DE TRANSPORTES, MOVILIDAD Y AGENDA URBANA
SECRETARIA GENERAL DE INFRAESTRUCTURAS
SUBDIRECCIÓN GENERAL DE PLANIFICACIÓN FERROVIARIA

O F I C I O

S/REF.
N/REF.
ASUNTO Solicitud de información para la redacción de Estudios Informativos

ENAGAS

Paseo de los Olmos, 19
28005 Madrid

El Ministerio de Transportes, Movilidad y Agenda Urbana está en la actualidad redactando los siguientes Estudios:

- "*Estudio Informativo de la Línea de Alta Velocidad Valencia-Castellón*"
- "*Estudio Informativo del Nuevo Eje Pasante Norte-Sur de la Red Arterial Ferroviaria de Valencia*"

Los trabajos de redacción de los mismos fueron adjudicados a las empresas *SENER Ingeniería y Sistemas S.A.* e *IDOM Consulting, Engineering, Architecture S.A*, respectivamente, las cuales se encuentran en la actualidad desarrollando la Fase II de sendos Estudios.

Las actuaciones objeto de los estudios conforman una actuación conjunta cuyo trazado comenzaría en la estación ferroviaria de Valencia y finalizaría en la estación ferroviaria de Castellón. Para estas actuaciones se están considerando diferentes alternativas de trazado, tanto para el tramo en túnel en la ciudad de Valencia como para la línea de alta velocidad entre Valencia y Castellón. Se adjunta enlace de acceso a una colección de planos para dar conocimiento del ámbito geográfico de las actuaciones:

https://ssweb.seap.minhap.es/almacen/descarga/envio/1cebb33e8d01f347fe695b83e1961949ecd68fe6

Con objeto de considerar en los Estudios Informativos las posibles afecciones que, como consecuencia de la ejecución de las actuaciones contempladas en los mismos, se pudieran producir en infraestructuras actuales, planificadas, o en proceso de ejecución de su titularidad, les solicitamos información referente a la ubicación y características de

PLAZA DE LOS SAGRADOS CORAZONES, 7
28071-MADRID

FIRMADO

FIRMADO por : BALLESTEROS SANCHEZ, JORGE. A fecha: 09/02/2021 06:09 PM
Total folios: 3 (2 de 3) - Código Seguro de Verificación: MFOM025569815AE6988682687708
Verificable en https://sede.mitma.gob.es

MINISTERIO DE TRANSPORTES, MOVILIDAD Y AGENDA URBANA

dichas infraestructuras afectadas, con el mayor detalle técnico posible y preferentemente en formato digital (DWG o compatible).

A su vez, les pedimos información complementaria sobre las normas, instrucciones o criterios específicos a considerar en las propuestas de reposición de aquellas instalaciones e infraestructuras que a priori puedan considerarse afectadas.

En el caso de que no exista ninguna instalación o infraestructura de su propiedad en la zona, les agradeceríamos que igualmente nos respondieran confirmándolo por escrito.

Para cualquier consulta o aclaración, les rogamos se pongan en contacto con las personas de contacto indicadas en la página siguiente.

Agradeciendo de antemano su colaboración y confiando obtener en breve una respuesta, les saluda atentamente,

EL SUBDIRECTOR GENERAL DE
PLANIFICACIÓN FERROVIARIA

(firmado electrónicamente)

Jorge Ballesteros Sánchez

FIRMADO

FIRMADO por : BALLESTEROS SANCHEZ, JORGE. A fecha: 09/02/2021 06:09 PM
Total folios: 3 (3 de 3) - Código Seguro de Verificación: MFOM025569815AE6988682687708
Verificable en https://sede.mitma.gob.es

MINISTERIO DE TRANSPORTES, MOVILIDAD Y AGENDA URBANA

Personas de contacto:

Rocío Díaz Quintana

Alberto Vázquez García

Telf.: 637 50 75 02
e-mail: alberto.vazquez@sener.es
e-mail: rocio.diaz@sener.es
SENER INGENIERÍA Y SISTEMAS, S.A.
Sección de Infraestructuras Ferroviarias
Calle Severo Ochoa, 4. Parque Tecnológico de Madrid
28760 Tres Cantos, Madrid

Mónica Navarro Martínez

M: +34 649 864 468 / T: +34 96 353 02 80
e-mail: monica.navarro@idom.com
IDOM Consulting, Engineering, Architecture S.A.
C/ Barcas, nº 2, 5º, 13,
46002 Valencia, Spain

Alejandro Fernández Mallo

Telf: 91 597 98 17
e-mail: agfmallo@mitma.es
Dirección General de Planificación y Evaluación de la Red Ferroviaria
Subdirección General de Planificación Ferroviaria
Plaza de los Sagrados Corazones, 7. D-208
28071 Madrid

Ministerio de Transportes, Movilidad y Agenda Urbana

2.3.2 SA2 GAS NATURAL CEGAS

FIRMADO
FIRMADO por : BALLESTEROS SANCHEZ, JORGE. A fecha : 09/02/2021 06:09 PM
Total folios: 3 (1 de 3) - Código Seguro de Verificacion: MFOM02SF090F980EAD759C91BFD2
Verificable en https://sede.mitma.gob.es
MINISTERIO DE TRANSPORTES, MOVILIDAD Y AGENDA URBANA

MINISTERIO DE TRANSPORTES, MOVILIDAD Y AGENDA URBANA

SECRETARIA DE ESTADO DE TRANSPORTES, MOVILIDAD Y AGENDA URBANA
SECRETARIA GENERAL DE INFRAESTRUCTURAS
SUBDIRECCIÓN GENERAL DE PLANIFICACIÓN FERROVIARIA

O F I C I O

S/REF.
N/REF.
ASUNTO Solicitud de información para la redacción de Estudios Informativos

GAS NATURAL - CEGAS

Avenida Cardenal Benlloch, 67, 5
46021 Valencia

El Ministerio de Transportes, Movilidad y Agenda Urbana está en la actualidad redactando los siguientes Estudios:

- "*Estudio Informativo de la Línea de Alta Velocidad Valencia-Castellón*"
- "*Estudio Informativo del Nuevo Eje Pasante Norte-Sur de la Red Arterial Ferroviaria de Valencia*"

Los trabajos de redacción de los mismos fueron adjudicados a las empresas *SENER Ingeniería y Sistemas S.A.* e *IDOM Consulting, Engineering, Architecture S.A*, respectivamente, las cuales se encuentran en la actualidad desarrollando la Fase II de sendos Estudios.

Las actuaciones objeto de los estudios conforman una actuación conjunta cuyo trazado comenzaría en la estación ferroviaria de Valencia y finalizaría en la estación ferroviaria de Castellón. Para estas actuaciones se están considerando diferentes alternativas de trazado, tanto para el tramo en túnel en la ciudad de Valencia como para la línea de alta velocidad entre Valencia y Castellón. Se adjunta enlace de acceso a una colección de planos para dar conocimiento del ámbito geográfico de las actuaciones:

https://ssweb.seap.minhap.es/almacen/descarga/envio/1cebb33e8d01f347fe695b83e1961949ecd68fe6

Con objeto de considerar en los Estudios Informativos las posibles afecciones que, como consecuencia de la ejecución de las actuaciones contempladas en los mismos, se pudieran producir en infraestructuras actuales, planificadas, o en proceso de ejecución de su titularidad, les solicitamos información referente a la ubicación y características de

PLAZA DE LOS SAGRADOS CORAZONES, 7
28071-MADRID

FIRMADO

FIRMADO por : BALLESTEROS SANCHEZ, JORGE. A fecha: 09/02/2021 06:09 PM
Total folios: 3 (2 de 3) - Código Seguro de Verificación: MFOM025F090F980EAD759C91BFD2
Verificable en https://sede.mitma.gob.es

MINISTERIO DE TRANSPORTES, MOVILIDAD Y AGENDA URBANA

dichas infraestructuras afectadas, con el mayor detalle técnico posible y preferentemente en formato digital (DWG o compatible).

A su vez, les pedimos información complementaria sobre las normas, instrucciones o criterios específicos a considerar en las propuestas de reposición de aquellas instalaciones e infraestructuras que a priori puedan considerarse afectadas.

En el caso de que no exista ninguna instalación o infraestructura de su propiedad en la zona, les agradeceríamos que igualmente nos respondieran confirmándolo por escrito.

Para cualquier consulta o aclaración, les rogamos se pongan en contacto con las personas de contacto indicadas en la página siguiente.

Agradeciendo de antemano su colaboración y confiando obtener en breve una respuesta, les saluda atentamente,

EL SUBDIRECTOR GENERAL DE
PLANIFICACIÓN FERROVIARIA

(firmado electrónicamente)

Jorge Ballesteros Sánchez

FIRMADO

FIRMADO por : BALLESTEROS SANCHEZ, JORGE. A fecha: 09/02/2021 06:09 PM
Total folios: 3 (3 de 3) - Código Seguro de Verificación: MFOM025F090F980EAD759C91BFD2
Verificable en https://sede.mitma.gob.es

MINISTERIO DE TRANSPORTES, MOVILIDAD Y AGENDA URBANA

Personas de contacto:

Rocío Díaz Quintana

Alberto Vázquez García

Telf.: 637 50 75 02
e-mail: alberto.vazquez@sener.es
e-mail: rocio.diaz@sener.es
SENER INGENIERÍA Y SISTEMAS, S.A.
Sección de Infraestructuras Ferroviarias
Calle Severo Ochoa, 4. Parque Tecnológico de Madrid
28760 Tres Cantos, Madrid

Mónica Navarro Martínez

M: +34 649 864 468 / T: +34 96 353 02 80
e-mail: monica.navarro@idom.com
IDOM Consulting, Engineering, Architecture S.A.
C/ Barcas, nº 2, 5º, 13,
46002 Valencia, Spain

Alejandro Fernández Mallo

Telf: 91 597 98 17
e-mail: agfmallo@mitma.es
Dirección General de Planificación y Evaluación de la Red Ferroviaria
Subdirección General de Planificación Ferroviaria
Plaza de los Sagrados Corazones, 7. D-208
28071 Madrid

Ministerio de Transportes, Movilidad y Agenda Urbana

2.3.3 SA3 NATURGY IBERIA S.A.

FIRMADO
FIRMADO por : BALLESTEROS SANCHEZ, JORGE. A fecha : 09/02/2021 06:09 PM
Total folios: 3 (1 de 3) - Código Seguro de Verificacion: MFOM02591-4D3CA28947-4B1B427B
Verificable en https://sede.mitma.gob.es
MINISTERIO DE TRANSPORTES, MOVILIDAD Y AGENDA URBANA

MINISTERIO DE TRANSPORTES, MOVILIDAD Y AGENDA URBANA

SECRETARIA DE ESTADO DE TRANSPORTES, MOVILIDAD Y AGENDA URBANA
SECRETARIA GENERAL DE INFRAESTRUCTURAS
SUBDIRECCIÓN GENERAL DE PLANIFICACIÓN FERROVIARIA

O F I C I O

S/REF.
N/REF.
ASUNTO Solicitud de información para la redacción de Estudios Informativos

NATURGY IBERICA, S.A.

Avenida San Luis, 77
28033 Madrid

El Ministerio de Transportes, Movilidad y Agenda Urbana está en la actualidad redactando los siguientes Estudios:

- "*Estudio Informativo de la Línea de Alta Velocidad Valencia-Castellón*"
- "*Estudio Informativo del Nuevo Eje Pasante Norte-Sur de la Red Arterial Ferroviaria de Valencia*"

Los trabajos de redacción de los mismos fueron adjudicados a las empresas *SENER Ingeniería y Sistemas S.A.* e *IDOM Consulting, Engineering, Architecture S.A*, respectivamente, las cuales se encuentran en la actualidad desarrollando la Fase II de sendos Estudios.

Las actuaciones objeto de los estudios conforman una actuación conjunta cuyo trazado comenzaría en la estación ferroviaria de Valencia y finalizaría en la estación ferroviaria de Castellón. Para estas actuaciones se están considerando diferentes alternativas de trazado, tanto para el tramo en túnel en la ciudad de Valencia como para la línea de alta velocidad entre Valencia y Castellón. Se adjunta enlace de acceso a una colección de planos para dar conocimiento del ámbito geográfico de las actuaciones:

https://ssweb.seap.minhap.es/almacen/descarga/envio/1cebb33e8d01f347fe695b83e1961949ecd68fe6

Con objeto de considerar en los Estudios Informativos las posibles afecciones que, como consecuencia de la ejecución de las actuaciones contempladas en los mismos, se pudieran producir en infraestructuras actuales, planificadas, o en proceso de ejecución de su titularidad, les solicitamos información referente a la ubicación y características de

PLAZA DE LOS SAGRADOS CORAZONES, 7
28071-MADRID

FIRMADO

FIRMADO por : BALLESTEROS SANCHEZ, JORGE. A fecha: 09/02/2021 06:09 PM
Total folios: 3 (2 de 3) - Código Seguro de Verificación: MFOM02591+0D3CA28947+4B1B427B
Verificable en https://sede.mitma.gob.es

MINISTERIO DE TRANSPORTES, MOVILIDAD Y AGENDA URBANA

dichas infraestructuras afectadas, con el mayor detalle técnico posible y preferentemente en formato digital (DWG o compatible).

A su vez, les pedimos información complementaria sobre las normas, instrucciones o criterios específicos a considerar en las propuestas de reposición de aquellas instalaciones e infraestructuras que a priori puedan considerarse afectadas.

En el caso de que no exista ninguna instalación o infraestructura de su propiedad en la zona, les agradeceríamos que igualmente nos respondieran confirmándolo por escrito.

Para cualquier consulta o aclaración, les rogamos se pongan en contacto con las personas de contacto indicadas en la página siguiente.

Agradeciendo de antemano su colaboración y confiando obtener en breve una respuesta, les saluda atentamente,

EL SUBDIRECTOR GENERAL DE
PLANIFICACIÓN FERROVIARIA

(firmado electrónicamente)

Jorge Ballesteros Sánchez

Ministerio de Transportes, Movilidad y Agenda Urbana

FIRMADO

FIRMADO por : BALLESTEROS SANCHEZ, JORGE. A fecha: 09/02/2021 06:09 PM
Total folios: 3 (3 de 3) - Código Seguro de Verificación: MFOM02591+0D3CA28947+4B1B427B
Verificable en https://sede.mitma.gob.es

MINISTERIO DE TRANSPORTES, MOVILIDAD Y AGENDA URBANA

Personas de contacto:

Rocío Díaz Quintana

Alberto Vázquez García

Telf.: 637 50 75 02
e-mail: alberto.vazquez@sener.es
e-mail: rocio.diaz@sener.es
SENER INGENIERÍA Y SISTEMAS, S.A.
Sección de Infraestructuras Ferroviarias
Calle Severo Ochoa, 4. Parque Tecnológico de Madrid
28760 Tres Cantos, Madrid

Mónica Navarro Martínez

M: +34 649 864 468 / T: +34 96 353 02 80
e-mail: monica.navarro@idom.com
IDOM Consulting, Engineering, Architecture S.A.
C/ Barcas, nº 2, 5º, 13,
46002 Valencia, Spain

Alejandro Fernández Mallo

Telf: 91 597 98 17
e-mail: agfmallo@mitma.es
Dirección General de Planificación y Evaluación de la Red Ferroviaria
Subdirección General de Planificación Ferroviaria
Plaza de los Sagrados Corazones, 7. D-208
28071 Madrid

Ministerio de Transportes, Movilidad y Agenda Urbana

2.3.4 SA4 REPSOL

FIRMADO
FIRMADO por : BALLESTEROS SANCHEZ, JORGE. A fecha : 09/02/2021 06:09 PM
Total folios: 3 (1 de 3) - Código Seguro de Verificacion: MFOM02523E86CC45C1DDFA1A526-40
Verificable en https://sede.mitma.gob.es
MINISTERIO DE TRANSPORTES, MOVILIDAD Y AGENDA URBANA

MINISTERIO DE TRANSPORTES, MOVILIDAD Y AGENDA URBANA

SECRETARIA DE ESTADO DE TRANSPORTES, MOVILIDAD Y AGENDA URBANA
SECRETARIA GENERAL DE INFRAESTRUCTURAS
SUBDIRECCIÓN GENERAL DE PLANIFICACIÓN FERROVIARIA

O F I C I O

S/REF.
N/REF.
ASUNTO Solicitud de información para la redacción de Estudios Informativos

REPSOL

Calle Méndez Álvaro, 44
28045 Madrid

El Ministerio de Transportes, Movilidad y Agenda Urbana está en la actualidad redactando los siguientes Estudios:

- "*Estudio Informativo de la Línea de Alta Velocidad Valencia-Castellón*"
- "*Estudio Informativo del Nuevo Eje Pasante Norte-Sur de la Red Arterial Ferroviaria de Valencia*"

Los trabajos de redacción de los mismos fueron adjudicados a las empresas *SENER Ingeniería y Sistemas S.A.* e *IDOM Consulting, Engineering, Architecture S.A*, respectivamente, las cuales se encuentran en la actualidad desarrollando la Fase II de sendos Estudios.

Las actuaciones objeto de los estudios conforman una actuación conjunta cuyo trazado comenzaría en la estación ferroviaria de Valencia y finalizaría en la estación ferroviaria de Castellón. Para estas actuaciones se están considerando diferentes alternativas de trazado, tanto para el tramo en túnel en la ciudad de Valencia como para la línea de alta velocidad entre Valencia y Castellón. Se adjunta enlace de acceso a una colección de planos para dar conocimiento del ámbito geográfico de las actuaciones:

https://ssweb.seap.minhap.es/almacen/descarga/envio/1cebb33e8d01f347fe695b83e1961949ecd68fe6

Con objeto de considerar en los Estudios Informativos las posibles afecciones que, como consecuencia de la ejecución de las actuaciones contempladas en los mismos, se pudieran producir en infraestructuras actuales, planificadas, o en proceso de ejecución de su titularidad, les solicitamos información referente a la ubicación y características de

PLAZA DE LOS SAGRADOS CORAZONES, 7
28071-MADRID

FIRMADO

FIRMADO por : BALLESTEROS SANCHEZ, JORGE. A fecha: 09/02/2021 06:09 PM
Total folios: 3 (2 de 3) - Código Seguro de Verificación: MFOM02S3E86CC45C1DDFA1A526-40
Verificable en https://sede.mitma.gob.es

MINISTERIO DE TRANSPORTES, MOVILIDAD Y AGENDA URBANA

dichas infraestructuras afectadas, con el mayor detalle técnico posible y preferentemente en formato digital (DWG o compatible).

A su vez, les pedimos información complementaria sobre las normas, instrucciones o criterios específicos a considerar en las propuestas de reposición de aquellas instalaciones e infraestructuras que a priori puedan considerarse afectadas.

En el caso de que no exista ninguna instalación o infraestructura de su propiedad en la zona, les agradeceríamos que igualmente nos respondieran confirmándolo por escrito.

Para cualquier consulta o aclaración, les rogamos se pongan en contacto con las personas de contacto indicadas en la página siguiente.

Agradeciendo de antemano su colaboración y confiando obtener en breve una respuesta, les saluda atentamente,

EL SUBDIRECTOR GENERAL DE
PLANIFICACIÓN FERROVIARIA

(firmado electrónicamente)

Jorge Ballesteros Sánchez

FIRMADO

FIRMADO por : BALLESTEROS SANCHEZ, JORGE. A fecha: 09/02/2021 06:09 PM
Total folios: 3 (3 de 3) - Código Seguro de Verificación: MFOM02S3E86CC45C1DDFA1A526-40
Verificable en https://sede.mitma.gob.es

MINISTERIO DE TRANSPORTES, MOVILIDAD Y AGENDA URBANA

Personas de contacto:

Rocío Díaz Quintana

Alberto Vázquez García

Telf.: 637 50 75 02
e-mail: alberto.vazquez@sener.es
e-mail: rocio.diaz@sener.es
SENER INGENIERÍA Y SISTEMAS, S.A.
Sección de Infraestructuras Ferroviarias
Calle Severo Ochoa, 4. Parque Tecnológico de Madrid
28760 Tres Cantos, Madrid

Mónica Navarro Martínez

M: +34 649 864 468 / T: +34 96 353 02 80
e-mail: monica.navarro@idom.com
IDOM Consulting, Engineering, Architecture S.A.
C/ Barcas, nº 2, 5º, 13,
46002 Valencia, Spain

Alejandro Fernández Mallo

Telf: 91 597 98 17
e-mail: agfmallo@mitma.es
Dirección General de Planificación y Evaluación de la Red Ferroviaria
Subdirección General de Planificación Ferroviaria
Plaza de los Sagrados Corazones, 7. D-208
28071 Madrid

Ministerio de Transportes, Movilidad y Agenda Urbana

2.3.5 SA5 COMPAÑÍA LOGÍSTICA DE HIDROCARBUROS

FIRMADO
FIRMADO por : BALLESTEROS SANCHEZ, JORGE. A fecha : 09/02/2021 06:09 PM
Total folios: 3 (1 de 3) - Código Seguro de Verificacion: MFOM02S0D30-4E8DC30FB3A089EAD
Verificable en https://sede.mitma.gob.es
MINISTERIO DE TRANSPORTES, MOVILIDAD Y AGENDA URBANA

MINISTERIO DE TRANSPORTES, MOVILIDAD Y AGENDA URBANA

SECRETARIA DE ESTADO DE TRANSPORTES, MOVILIDAD Y AGENDA URBANA
SECRETARIA GENERAL DE INFRAESTRUCTURAS
SUBDIRECCIÓN GENERAL DE PLANIFICACIÓN FERROVIARIA

O F I C I O

S/REF.
N/REF.
ASUNTO Solicitud de información para la redacción de Estudios Informativos

COMPAÑÍA LOGÍSTICA DE HIDROCARBUROS

Calle Titán, 13
28045 Madrid

El Ministerio de Transportes, Movilidad y Agenda Urbana está en la actualidad redactando los siguientes Estudios:

- "*Estudio Informativo de la Línea de Alta Velocidad Valencia-Castellón*"
- "*Estudio Informativo del Nuevo Eje Pasante Norte-Sur de la Red Arterial Ferroviaria de Valencia*"

Los trabajos de redacción de los mismos fueron adjudicados a las empresas *SENER Ingeniería y Sistemas S.A.* e *IDOM Consulting, Engineering, Architecture S.A*, respectivamente, las cuales se encuentran en la actualidad desarrollando la Fase II de sendos Estudios.

Las actuaciones objeto de los estudios conforman una actuación conjunta cuyo trazado comenzaría en la estación ferroviaria de Valencia y finalizaría en la estación ferroviaria de Castellón. Para estas actuaciones se están considerando diferentes alternativas de trazado, tanto para el tramo en túnel en la ciudad de Valencia como para la línea de alta velocidad entre Valencia y Castellón. Se adjunta enlace de acceso a una colección de planos para dar conocimiento del ámbito geográfico de las actuaciones:

https://ssweb.seap.minhap.es/almacen/descarga/envio/1cebb33e8d01f347fe695b83e1961949ecd68fe6

Con objeto de considerar en los Estudios Informativos las posibles afecciones que, como consecuencia de la ejecución de las actuaciones contempladas en los mismos, se pudieran producir en infraestructuras actuales, planificadas, o en proceso de ejecución de su titularidad, les solicitamos información referente a la ubicación y características de

PLAZA DE LOS SAGRADOS CORAZONES, 7
28071-MADRID

FIRMADO

FIRMADO por : BALLESTEROS SANCHEZ, JORGE. A fecha: 09/02/2021 06:09 PM
Total folios: 3 (2 de 3) - Código Seguro de Verificación: MFOM02S0D30HE8DC30FB3A089EAD
Verificable en https://sede.mitma.gob.es

MINISTERIO DE TRANSPORTES, MOVILIDAD Y AGENDA URBANA

dichas infraestructuras afectadas, con el mayor detalle técnico posible y preferentemente en formato digital (DWG o compatible).

A su vez, les pedimos información complementaria sobre las normas, instrucciones o criterios específicos a considerar en las propuestas de reposición de aquellas instalaciones e infraestructuras que a priori puedan considerarse afectadas.

En el caso de que no exista ninguna instalación o infraestructura de su propiedad en la zona, les agradeceríamos que igualmente nos respondieran confirmándolo por escrito.

Para cualquier consulta o aclaración, les rogamos se pongan en contacto con las personas de contacto indicadas en la página siguiente.

Agradeciendo de antemano su colaboración y confiando obtener en breve una respuesta, les saluda atentamente,

EL SUBDIRECTOR GENERAL DE
PLANIFICACIÓN FERROVIARIA

(firmado electrónicamente)

Jorge Ballesteros Sánchez

Ministerio de Transportes, Movilidad y Agenda Urbana

FIRMADO

FIRMADO por : BALLESTEROS SANCHEZ, JORGE. A fecha: 09/02/2021 06:09 PM
Total folios: 3 (3 de 3) - Código Seguro de Verificación: MFOM02S0D30HE8DC30FB3A089EAD
Verificable en https://sede.mitma.gob.es

MINISTERIO DE TRANSPORTES, MOVILIDAD Y AGENDA URBANA

Personas de contacto:

Rocío Díaz Quintana

Alberto Vázquez García

Telf.: 637 50 75 02
e-mail: alberto.vazquez@sener.es
e-mail: rocio.diaz@sener.es
SENER INGENIERÍA Y SISTEMAS, S.A.
Sección de Infraestructuras Ferroviarias
Calle Severo Ochoa, 4. Parque Tecnológico de Madrid
28760 Tres Cantos, Madrid

Mónica Navarro Martínez

M: +34 649 864 468 / T: +34 96 353 02 80
e-mail: monica.navarro@idom.com
IDOM Consulting, Engineering, Architecture S.A.
C/ Barcas, nº 2, 5º, 13,
46002 Valencia, Spain

Alejandro Fernández Mallo

Telf: 91 597 98 17
e-mail: agfmallo@mitma.es
Dirección General de Planificación y Evaluación de la Red Ferroviaria
Subdirección General de Planificación Ferroviaria
Plaza de los Sagrados Corazones, 7. D-208
28071 Madrid

Ministerio de Transportes, Movilidad y Agenda Urbana

2.3.6 SA6 RED ELÉCTRICA DE ESPAÑA

FIRMADO
FIRMADO por : BALLESTEROS SANCHEZ, JORGE. A fecha : 09/02/2021 06:09 PM
Total folios: 3 (1 de 3) - Código Seguro de Verificacion: MFOM02SDCA18B169EDB9C5100847
Verificable en https://sede.mitma.gob.es
MINISTERIO DE TRANSPORTES, MOVILIDAD Y AGENDA URBANA

MINISTERIO DE TRANSPORTES, MOVILIDAD Y AGENDA URBANA

SECRETARIA DE ESTADO DE TRANSPORTES, MOVILIDAD Y AGENDA URBANA
SECRETARIA GENERAL DE INFRAESTRUCTURAS
SUBDIRECCIÓN GENERAL DE PLANIFICACIÓN FERROVIARIA

O F I C I O

S/REF.
N/REF.
ASUNTO Solicitud de información para la redacción de Estudios Informativos

RED ELÉCTRICA DE ESPAÑA (REE)

Avenida de Aragón, 30.
Edificio Europa, planta 14J.
46021 Valencia

El Ministerio de Transportes, Movilidad y Agenda Urbana está en la actualidad redactando los siguientes Estudios:

- "*Estudio Informativo de la Línea de Alta Velocidad Valencia-Castellón*"
- "*Estudio Informativo del Nuevo Eje Pasante Norte-Sur de la Red Arterial Ferroviaria de Valencia*"

Los trabajos de redacción de los mismos fueron adjudicados a las empresas *SENER Ingeniería y Sistemas S.A.* e *IDOM Consulting, Engineering, Architecture S.A*, respectivamente, las cuales se encuentran en la actualidad desarrollando la Fase II de sendos Estudios.

Las actuaciones objeto de los estudios conforman una actuación conjunta cuyo trazado comenzaría en la estación ferroviaria de Valencia y finalizaría en la estación ferroviaria de Castellón. Para estas actuaciones se están considerando diferentes alternativas de trazado, tanto para el tramo en túnel en la ciudad de Valencia como para la línea de alta velocidad entre Valencia y Castellón. Se adjunta enlace de acceso a una colección de planos para dar conocimiento del ámbito geográfico de las actuaciones:

https://ssweb.seap.minhap.es/almacen/descarga/envio/1cebb33e8d01f347fe695b83e1961949ecd68fe6

Con objeto de considerar en los Estudios Informativos las posibles afecciones que, como consecuencia de la ejecución de las actuaciones contempladas en los mismos, se pudieran producir en infraestructuras actuales, planificadas, o en proceso de ejecución de su titularidad, les solicitamos información referente a la ubicación y características de

PLAZA DE LOS SAGRADOS CORAZONES, 7
28071-MADRID

FIRMADO

FIRMADO por : BALLESTEROS SANCHEZ, JORGE. A fecha: 09/02/2021 06:09 PM
Total folios: 3 (2 de 3) - Código Seguro de Verificación: MFOM02SDCA18B169ED89C5100847
Verificable en https://sede.mitma.gob.es

MINISTERIO DE TRANSPORTES, MOVILIDAD Y AGENDA URBANA

dichas infraestructuras afectadas, con el mayor detalle técnico posible y preferentemente en formato digital (DWG o compatible).

A su vez, les pedimos información complementaria sobre las normas, instrucciones o criterios específicos a considerar en las propuestas de reposición de aquellas instalaciones e infraestructuras que a priori puedan considerarse afectadas.

En el caso de que no exista ninguna instalación o infraestructura de su propiedad en la zona, les agradeceríamos que igualmente nos respondieran confirmándolo por escrito.

Para cualquier consulta o aclaración, les rogamos se pongan en contacto con las personas de contacto indicadas en la página siguiente.

Agradeciendo de antemano su colaboración y confiando obtener en breve una respuesta, les saluda atentamente,

EL SUBDIRECTOR GENERAL DE
PLANIFICACIÓN FERROVIARIA

(firmado electrónicamente)

Jorge Ballesteros Sánchez

FIRMADO

FIRMADO por : BALLESTEROS SANCHEZ, JORGE. A fecha: 09/02/2021 06:09 PM
Total folios: 3 (3 de 3) - Código Seguro de Verificación: MFOM02SDCA18B169ED89C5100847
Verificable en https://sede.mitma.gob.es

MINISTERIO DE TRANSPORTES, MOVILIDAD Y AGENDA URBANA

Personas de contacto:

Rocío Díaz Quintana

Alberto Vázquez García

Telf.: 637 50 75 02
e-mail: alberto.vazquez@sener.es
e-mail: rocio.diaz@sener.es
SENER INGENIERÍA Y SISTEMAS, S.A.
Sección de Infraestructuras Ferroviarias
Calle Severo Ochoa, 4. Parque Tecnológico de Madrid
28760 Tres Cantos, Madrid

Mónica Navarro Martínez

M: +34 649 864 468 / T: +34 96 353 02 80
e-mail: monica.navarro@idom.com
IDOM Consulting, Engineering, Architecture S.A.
C/ Barcas, nº 2, 5º, 13,
46002 Valencia, Spain

Alejandro Fernández Mallo

Telf: 91 597 98 17
e-mail: agfmallo@mitma.es
Dirección General de Planificación y Evaluación de la Red Ferroviaria
Subdirección General de Planificación Ferroviaria
Plaza de los Sagrados Corazones, 7. D-208
28071 Madrid

Ministerio de Transportes, Movilidad y Agenda Urbana

2.3.7 SA7 IBERDROLA

FIRMADO
FIRMADO por : BALLESTEROS SANCHEZ, JORGE. A fecha : 09/02/2021 06:09 PM
Total folios: 3 (1 de 3) - Código Seguro de Verificacion: MFOM025647BAEFC2250F7F2C7165
Verificable en https://sede.mitma.gob.es
MINISTERIO DE TRANSPORTES, MOVILIDAD Y AGENDA URBANA

MINISTERIO DE TRANSPORTES, MOVILIDAD Y AGENDA URBANA

SECRETARIA DE ESTADO DE TRANSPORTES, MOVILIDAD Y AGENDA URBANA
SECRETARIA GENERAL DE INFRAESTRUCTURAS
SUBDIRECCIÓN GENERAL DE PLANIFICACIÓN FERROVIARIA

O F I C I O

S/REF.
N/REF.
ASUNTO Solicitud de información para la redacción de Estudios Informativos

IBERDROLA

Calle Menorca, 19
Edificio Aqua, planta 13.
46023 Valencia

El Ministerio de Transportes, Movilidad y Agenda Urbana está en la actualidad redactando los siguientes Estudios:

- "*Estudio Informativo de la Línea de Alta Velocidad Valencia-Castellón*"
- "*Estudio Informativo del Nuevo Eje Pasante Norte-Sur de la Red Arterial Ferroviaria de Valencia*"

Los trabajos de redacción de los mismos fueron adjudicados a las empresas *SENER Ingeniería y Sistemas S.A.* e *IDOM Consulting, Engineering, Architecture S.A*, respectivamente, las cuales se encuentran en la actualidad desarrollando la Fase II de sendos Estudios.

Las actuaciones objeto de los estudios conforman una actuación conjunta cuyo trazado comenzaría en la estación ferroviaria de Valencia y finalizaría en la estación ferroviaria de Castellón. Para estas actuaciones se están considerando diferentes alternativas de trazado, tanto para el tramo en túnel en la ciudad de Valencia como para la línea de alta velocidad entre Valencia y Castellón. Se adjunta enlace de acceso a una colección de planos para dar conocimiento del ámbito geográfico de las actuaciones:

https://ssweb.seap.minhap.es/almacen/descarga/envio/1cebb33e8d01f347fe695b83e1961949ecd68fe6

Con objeto de considerar en los Estudios Informativos las posibles afecciones que, como consecuencia de la ejecución de las actuaciones contempladas en los mismos, se pudieran producir en infraestructuras actuales, planificadas, o en proceso de ejecución de su titularidad, les solicitamos información referente a la ubicación y características de

PLAZA DE LOS SAGRADOS CORAZONES, 7
28071-MADRID

FIRMADO

FIRMADO por : BALLESTEROS SANCHEZ, JORGE. A fecha: 09/02/2021 06:09 PM
Total folios: 3 (2 de 3) - Código Seguro de Verificación: MFOM025647BAEFC2250F7F2C7165
Verificable en https://sede.mitma.gob.es

MINISTERIO DE TRANSPORTES, MOVILIDAD Y AGENDA URBANA

dichas infraestructuras afectadas, con el mayor detalle técnico posible y preferentemente en formato digital (DWG o compatible).

A su vez, les pedimos información complementaria sobre las normas, instrucciones o criterios específicos a considerar en las propuestas de reposición de aquellas instalaciones e infraestructuras que a priori puedan considerarse afectadas.

En el caso de que no exista ninguna instalación o infraestructura de su propiedad en la zona, les agradeceríamos que igualmente nos respondieran confirmándolo por escrito.

Para cualquier consulta o aclaración, les rogamos se pongan en contacto con las personas de contacto indicadas en la página siguiente.

Agradeciendo de antemano su colaboración y confiando obtener en breve una respuesta, les saluda atentamente,

EL SUBDIRECTOR GENERAL DE
PLANIFICACIÓN FERROVIARIA

(firmado electrónicamente)

Jorge Ballesteros Sánchez

Ministerio de Transportes, Movilidad y Agenda Urbana

FIRMADO

FIRMADO por : BALLESTEROS SANCHEZ, JORGE. A fecha: 09/02/2021 06:09 PM
Total folios: 3 (3 de 3) - Código Seguro de Verificación: MFOM025647BAEFC2250F7F2C7165
Verificable en https://sede.mitma.gob.es

MINISTERIO DE TRANSPORTES, MOVILIDAD Y AGENDA URBANA

Personas de contacto:

Rocío Díaz Quintana

Alberto Vázquez García

Telf.: 637 50 75 02
e-mail: alberto.vazquez@sener.es
e-mail: rocio.diaz@sener.es
SENER INGENIERÍA Y SISTEMAS, S.A.
Sección de Infraestructuras Ferroviarias
Calle Severo Ochoa, 4. Parque Tecnológico de Madrid
28760 Tres Cantos, Madrid

Mónica Navarro Martínez

M: +34 649 864 468 / T: +34 96 353 02 80
e-mail: monica.navarro@idom.com
IDOM Consulting, Engineering, Architecture S.A.
C/ Barcas, nº 2, 5º, 13,
46002 Valencia, Spain

Alejandro Fernández Mallo

Telf: 91 597 98 17
e-mail: agfmallo@mitma.es
Dirección General de Planificación y Evaluación de la Red Ferroviaria
Subdirección General de Planificación Ferroviaria
Plaza de los Sagrados Corazones, 7. D-208
28071 Madrid

Ministerio de Transportes, Movilidad y Agenda Urbana

2.3.8 SA8 GLOBAL OMNIUM – AGUAS DE VALENCIA

FIRMADO
FIRMADO por : BALLESTEROS SANCHEZ, JORGE. A fecha : 09/02/2021 06:09 PM
Total folios: 3 (1 de 3) - Código Seguro de Verificacion: MFOM025-4998:7FCC352B17E393597
Verificable en https://sede.mitma.gob.es
MINISTERIO DE TRANSPORTES, MOVILIDAD Y AGENDA URBANA

MINISTERIO DE TRANSPORTES, MOVILIDAD Y AGENDA URBANA

SECRETARIA DE ESTADO DE TRANSPORTES, MOVILIDAD Y AGENDA URBANA
SECRETARIA GENERAL DE INFRAESTRUCTURAS
SUBDIRECCIÓN GENERAL DE PLANIFICACIÓN FERROVIARIA

O F I C I O

S/REF.
N/REF.
ASUNTO Solicitud de información para la redacción de Estudios Informativos

GLOBAL OMNIUM / AGUAS DE VALENCIA

Gran Vía Marqués del Turia, 19
46005 Valencia

El Ministerio de Transportes, Movilidad y Agenda Urbana está en la actualidad redactando los siguientes Estudios:

- "*Estudio Informativo de la Línea de Alta Velocidad Valencia-Castellón*"
- "*Estudio Informativo del Nuevo Eje Pasante Norte-Sur de la Red Arterial Ferroviaria de Valencia*"

Los trabajos de redacción de los mismos fueron adjudicados a las empresas *SENER Ingeniería y Sistemas S.A.* e *IDOM Consulting, Engineering, Architecture S.A*, respectivamente, las cuales se encuentran en la actualidad desarrollando la Fase II de sendos Estudios.

Las actuaciones objeto de los estudios conforman una actuación conjunta cuyo trazado comenzaría en la estación ferroviaria de Valencia y finalizaría en la estación ferroviaria de Castellón. Para estas actuaciones se están considerando diferentes alternativas de trazado, tanto para el tramo en túnel en la ciudad de Valencia como para la línea de alta velocidad entre Valencia y Castellón. Se adjunta enlace de acceso a una colección de planos para dar conocimiento del ámbito geográfico de las actuaciones:

https://ssweb.seap.minhap.es/almacen/descarga/envio/a1fabdcef1ff88f4fd6c3e0baa836dd01f8eab08

Con objeto de considerar en los Estudios Informativos las posibles afecciones que, como consecuencia de la ejecución de las actuaciones contempladas en los mismos, se pudieran producir en infraestructuras actuales, planificadas, o en proceso de ejecución de su titularidad, les solicitamos información referente a la ubicación y características de

PLAZA DE LOS SAGRADOS CORAZONES, 7
28071-MADRID

FIRMADO

FIRMADO por : BALLESTEROS SANCHEZ, JORGE. A fecha: 09/02/2021 06:09 PM
Total folios: 3 (2 de 3) - Código Seguro de Verificación: MFOM025-49987FCC352B17E393597
Verificable en https://sede.mitma.gob.es

MINISTERIO DE TRANSPORTES, MOVILIDAD Y AGENDA URBANA

dichas infraestructuras afectadas, con el mayor detalle técnico posible y preferentemente en formato digital (DWG o compatible).

A su vez, les pedimos información complementaria sobre las normas, instrucciones o criterios específicos a considerar en las propuestas de reposición de aquellas instalaciones e infraestructuras que a priori puedan considerarse afectadas.

En el caso de que no exista ninguna instalación o infraestructura de su propiedad en la zona, les agradeceríamos que igualmente nos respondieran confirmándolo por escrito.

Para cualquier consulta o aclaración, les rogamos se pongan en contacto con las personas de contacto indicadas en la página siguiente.

Agradeciendo de antemano su colaboración y confiando obtener en breve una respuesta, les saluda atentamente,

EL SUBDIRECTOR GENERAL DE
PLANIFICACIÓN FERROVIARIA

(firmado electrónicamente)

Jorge Ballesteros Sánchez

FIRMADO

FIRMADO por : BALLESTEROS SANCHEZ, JORGE. A fecha: 09/02/2021 06:09 PM
Total folios: 3 (3 de 3) - Código Seguro de Verificación: MFOM025-49987FCC352B17E393597
Verificable en https://sede.mitma.gob.es

MINISTERIO DE TRANSPORTES, MOVILIDAD Y AGENDA URBANA

Personas de contacto:

Rocío Díaz Quintana

Alberto Vázquez García

Telf.: 637 50 75 02
e-mail: alberto.vazquez@sener.es
e-mail: rocio.diaz@sener.es
SENER INGENIERÍA Y SISTEMAS, S.A.
Sección de Infraestructuras Ferroviarias
Calle Severo Ochoa, 4. Parque Tecnológico de Madrid
28760 Tres Cantos, Madrid

Mónica Navarro Martínez

M: +34 649 864 468 / T: +34 96 353 02 80
e-mail: monica.navarro@idom.com
IDOM Consulting, Engineering, Architecture S.A.
C/ Barcas, nº 2, 5º, 13,
46002 Valencia, Spain

Alejandro Fernández Mallo

Telf: 91 597 98 17
e-mail: agfmallo@mitma.es
Dirección General de Planificación y Evaluación de la Red Ferroviaria
Subdirección General de Planificación Ferroviaria
Plaza de los Sagrados Corazones, 7. D-208
28071 Madrid

Ministerio de Transportes, Movilidad y Agenda Urbana

2.3.9 SA9 FACSA

FIRMADO

FIRMADO por : BALLESTEROS SANCHEZ, JORGE. A fecha : 09/02/2021 06:10 PM
Total folios: 3 (1 de 3) - Código Seguro de Verificacion: MFOM02S7A2116 2D3F3E5B0B6D792
Verificable en https://sede.mitma.gob.es

MINISTERIO DE TRANSPORTES, MOVILIDAD Y AGENDA URBANA

MINISTERIO DE TRANSPORTES, MOVILIDAD Y AGENDA URBANA

SECRETARIA DE ESTADO DE TRANSPORTES, MOVILIDAD Y AGENDA URBANA
SECRETARIA GENERAL DE INFRAESTRUCTURAS
SUBDIRECCIÓN GENERAL DE PLANIFICACIÓN FERROVIARIA

O F I C I O

S/REF.
N/REF.
ASUNTO Solicitud de información para la redacción de Estudios Informativos

FACSA

Calle Mayor, 82-84
12001 Castellón

El Ministerio de Transportes, Movilidad y Agenda Urbana está en la actualidad redactando los siguientes Estudios:

- "*Estudio Informativo de la Línea de Alta Velocidad Valencia-Castellón*"
- "*Estudio Informativo del Nuevo Eje Pasante Norte-Sur de la Red Arterial Ferroviaria de Valencia*"

Los trabajos de redacción de los mismos fueron adjudicados a las empresas *SENER Ingeniería y Sistemas S.A.* e *IDOM Consulting, Engineering, Architecture S.A*, respectivamente, las cuales se encuentran en la actualidad desarrollando la Fase II de sendos Estudios.

Las actuaciones objeto de los estudios conforman una actuación conjunta cuyo trazado comenzaría en la estación ferroviaria de Valencia y finalizaría en la estación ferroviaria de Castellón. Para estas actuaciones se están considerando diferentes alternativas de trazado, tanto para el tramo en túnel en la ciudad de Valencia como para la línea de alta velocidad entre Valencia y Castellón. Se adjunta enlace de acceso a una colección de planos para dar conocimiento del ámbito geográfico de las actuaciones:

https://ssweb.seap.minhap.es/almacen/descarga/envio/a1fabdcef1ff88f4fd6c3e0baa836dd01f8eab08

Con objeto de considerar en los Estudios Informativos las posibles afecciones que, como consecuencia de la ejecución de las actuaciones contempladas en los mismos, se pudieran producir en infraestructuras actuales, planificadas, o en proceso de ejecución de su titularidad, les solicitamos información referente a la ubicación y características de

PLAZA DE LOS SAGRADOS CORAZONES, 7
28071-MADRID

FIRMADO

FIRMADO por : BALLESTEROS SANCHEZ, JORGE. A fecha: 09/02/2021 06:10 PM
Total folios: 3 (2 de 3) - Código Seguro de Verificación: MFOM02S7A21162D3F3E5B0B6D792
Verificable en https://sede.mitma.gob.es

MINISTERIO DE TRANSPORTES, MOVILIDAD Y AGENDA URBANA

dichas infraestructuras afectadas, con el mayor detalle técnico posible y preferentemente en formato digital (DWG o compatible).

A su vez, les pedimos información complementaria sobre las normas, instrucciones o criterios específicos a considerar en las propuestas de reposición de aquellas instalaciones e infraestructuras que a priori puedan considerarse afectadas.

En el caso de que no exista ninguna instalación o infraestructura de su propiedad en la zona, les agradeceríamos que igualmente nos respondieran confirmándolo por escrito.

Para cualquier consulta o aclaración, les rogamos se pongan en contacto con las personas de contacto indicadas en la página siguiente.

Agradeciendo de antemano su colaboración y confiando obtener en breve una respuesta, les saluda atentamente,

EL SUBDIRECTOR GENERAL DE
PLANIFICACIÓN FERROVIARIA

(firmado electrónicamente)

Jorge Ballesteros Sánchez

FIRMADO

FIRMADO por : BALLESTEROS SANCHEZ, JORGE. A fecha: 09/02/2021 06:10 PM
Total folios: 3 (3 de 3) - Código Seguro de Verificación: MFOM02S7A21162D3F3E5B0B6D792
Verificable en https://sede.mitma.gob.es

MINISTERIO DE TRANSPORTES, MOVILIDAD Y AGENDA URBANA

Personas de contacto:

Rocío Díaz Quintana

Alberto Vázquez García

Telf.: 637 50 75 02
e-mail: alberto.vazquez@sener.es
e-mail: rocio.diaz@sener.es
SENER INGENIERÍA Y SISTEMAS, S.A.
Sección de Infraestructuras Ferroviarias
Calle Severo Ochoa, 4. Parque Tecnológico de Madrid
28760 Tres Cantos, Madrid

Mónica Navarro Martínez

M: +34 649 864 468 / T: +34 96 353 02 80
e-mail: monica.navarro@idom.com
IDOM Consulting, Engineering, Architecture S.A.
C/ Barcas, nº 2, 5º, 13,
46002 Valencia, Spain

Alejandro Fernández Mallo

Telf: 91 597 98 17
e-mail: agfmallo@mitma.es
Dirección General de Planificación y Evaluación de la Red Ferroviaria
Subdirección General de Planificación Ferroviaria
Plaza de los Sagrados Corazones, 7. D-208
28071 Madrid

Ministerio de Transportes, Movilidad y Agenda Urbana

2.3.10 SA10 EPSAR

FIRMADO
09/02/2021 06:10 PM
FIRMADO por : BALLESTEROS SANCHEZ, JORGE. A fecha:
Total folios: 3 (1 de 3) - Código Seguro de Verificacion:
Verificable en https://sede.mitma.gob.es
MINISTERIO DE TRANSPORTES, MOVILIDAD Y AGENDA URBANA

MINISTERIO DE TRANSPORTES, MOVILIDAD Y AGENDA URBANA

SECRETARIA DE ESTADO DE TRANSPORTES, MOVILIDAD Y AGENDA URBANA
SECRETARIA GENERAL DE INFRAESTRUCTURAS
SUBDIRECCIÓN GENERAL DE PLANIFICACIÓN FERROVIARIA

O F I C I O

S/REF.
N/REF.
ASUNTO Solicitud de información para la redacción de Estudios Informativos

EPSAR (Entidad Pública de Saneamientos de Aguas Residuales de la Comunidad Valenciana)

Calle Álvaro de Bazán, 10
46010 Valencia

El Ministerio de Transportes, Movilidad y Agenda Urbana está en la actualidad redactando los siguientes Estudios:

- "*Estudio Informativo de la Línea de Alta Velocidad Valencia-Castellón*"
- "*Estudio Informativo del Nuevo Eje Pasante Norte-Sur de la Red Arterial Ferroviaria de Valencia*"

Los trabajos de redacción de los mismos fueron adjudicados a las empresas *SENER Ingeniería y Sistemas S.A.* e *IDOM Consulting, Engineering, Architecture S.A*, respectivamente, las cuales se encuentran en la actualidad desarrollando la Fase II de sendos Estudios.

Las actuaciones objeto de los estudios conforman una actuación conjunta cuyo trazado comenzaría en la estación ferroviaria de Valencia y finalizaría en la estación ferroviaria de Castellón. Para estas actuaciones se están considerando diferentes alternativas de trazado, tanto para el tramo en túnel en la ciudad de Valencia como para la línea de alta velocidad entre Valencia y Castellón. Se adjunta enlace de acceso a una colección de planos para dar conocimiento del ámbito geográfico de las actuaciones:

https://ssweb.seap.minhap.es/almacen/descarga/envio/a1fabdcef1ff88f4fd6c3e0baa836dd01f8eab08

Con objeto de considerar en los Estudios Informativos las posibles afecciones que, como consecuencia de la ejecución de las actuaciones contempladas en los mismos, se pudieran producir en infraestructuras actuales, planificadas, o en proceso de ejecución de su titularidad, les solicitamos información referente a la ubicación y características de

PLAZA DE LOS SAGRADOS CORAZONES, 7
28071-MADRID

FIRMADO

FIRMADO por : BALLESTEROS SANCHEZ, JORGE. A fecha: 09/02/2021 06:10 PM
Total folios: 3 (2 de 3) - Código Seguro de Verificación: MFOM025?E286AE78A321E592D41F
Verificable en https://sede.mitma.gob.es

MINISTERIO DE TRANSPORTES, MOVILIDAD Y AGENDA URBANA

dichas infraestructuras afectadas, con el mayor detalle técnico posible y preferentemente en formato digital (DWG o compatible).

A su vez, les pedimos información complementaria sobre las normas, instrucciones o criterios específicos a considerar en las propuestas de reposición de aquellas instalaciones e infraestructuras que a priori puedan considerarse afectadas.

En el caso de que no exista ninguna instalación o infraestructura de su propiedad en la zona, les agradeceríamos que igualmente nos respondieran confirmándolo por escrito.

Para cualquier consulta o aclaración, les rogamos se pongan en contacto con las personas de contacto indicadas en la página siguiente.

Agradeciendo de antemano su colaboración y confiando obtener en breve una respuesta, les saluda atentamente,

EL SUBDIRECTOR GENERAL DE
PLANIFICACIÓN FERROVIARIA

(firmado electrónicamente)

Jorge Ballesteros Sánchez

FIRMADO

FIRMADO por : BALLESTEROS SANCHEZ, JORGE. A fecha: 09/02/2021 06:10 PM
Total folios: 3 (3 de 3) - Código Seguro de Verificación: MFOM025?E286AE78A321E592D41F
Verificable en https://sede.mitma.gob.es

MINISTERIO DE TRANSPORTES, MOVILIDAD Y AGENDA URBANA

Personas de contacto:

Rocío Díaz Quintana

Alberto Vázquez García

Telf.: 637 50 75 02
e-mail: alberto.vazquez@sener.es
e-mail: rocio.diaz@sener.es
SENER INGENIERÍA Y SISTEMAS, S.A.
Sección de Infraestructuras Ferroviarias
Calle Severo Ochoa, 4. Parque Tecnológico de Madrid
28760 Tres Cantos, Madrid

Mónica Navarro Martínez

M: +34 649 864 468 / T: +34 96 353 02 80
e-mail: monica.navarro@idom.com
IDOM Consulting, Engineering, Architecture S.A.
C/ Barcas, nº 2, 5º, 13,
46002 Valencia, Spain

Alejandro Fernández Mallo

Telf: 91 597 98 17
e-mail: agfmallo@mitma.es
Dirección General de Planificación y Evaluación de la Red Ferroviaria
Subdirección General de Planificación Ferroviaria
Plaza de los Sagrados Corazones, 7. D-208
28071 Madrid

Ministerio de Transportes, Movilidad y Agenda Urbana

2.3.11 SA11 EMSHI

FIRMADO
FIRMADO por : BALLESTEROS SANCHEZ, JORGE. A fecha : 09/02/2021 06:10 PM
Total folios: 3 (1 de 3) - Código Seguro de Verificacion: MFOM02539:7E72F4B9CAB4606C6EB
Verificable en https://sede.mitma.gob.es
MINISTERIO DE TRANSPORTES, MOVILIDAD Y AGENDA URBANA

MINISTERIO DE TRANSPORTES, MOVILIDAD Y AGENDA URBANA

SECRETARIA DE ESTADO DE TRANSPORTES, MOVILIDAD Y AGENDA URBANA
SECRETARIA GENERAL DE INFRAESTRUCTURAS
SUBDIRECCIÓN GENERAL DE PLANIFICACIÓN FERROVIARIA

O F I C I O

S/REF.
N/REF.
ASUNTO Solicitud de información para la redacción de Estudios Informativos

EMSHI (Entidad Metropolitana de Servicios Hidráulicos)

Plaza del Ayuntamiento, 9. Planta 3ª
46002 Valencia

El Ministerio de Transportes, Movilidad y Agenda Urbana está en la actualidad redactando los siguientes Estudios:

- "*Estudio Informativo de la Línea de Alta Velocidad Valencia-Castellón*"
- "*Estudio Informativo del Nuevo Eje Pasante Norte-Sur de la Red Arterial Ferroviaria de Valencia*"

Los trabajos de redacción de los mismos fueron adjudicados a las empresas *SENER Ingeniería y Sistemas S.A.* e *IDOM Consulting, Engineering, Architecture S.A*, respectivamente, las cuales se encuentran en la actualidad desarrollando la Fase II de sendos Estudios.

Las actuaciones objeto de los estudios conforman una actuación conjunta cuyo trazado comenzaría en la estación ferroviaria de Valencia y finalizaría en la estación ferroviaria de Castellón. Para estas actuaciones se están considerando diferentes alternativas de trazado, tanto para el tramo en túnel en la ciudad de Valencia como para la línea de alta velocidad entre Valencia y Castellón. Se adjunta enlace de acceso a una colección de planos para dar conocimiento del ámbito geográfico de las actuaciones:

https://ssweb.seap.minhap.es/almacen/descarga/envio/a1fabdcef1ff88f4fd6c3e0baa836dd01f8eab08

Con objeto de considerar en los Estudios Informativos las posibles afecciones que, como consecuencia de la ejecución de las actuaciones contempladas en los mismos, se pudieran producir en infraestructuras actuales, planificadas, o en proceso de ejecución de su titularidad, les solicitamos información referente a la ubicación y características de

PLAZA DE LOS SAGRADOS CORAZONES, 7
28071-MADRID

FIRMADO

FIRMADO por : BALLESTEROS SANCHEZ, JORGE. A fecha: 09/02/2021 06:10 PM
Total folios: 3 (2 de 3) - Código Seguro de Verificación: MFOM02539?E72F4B9CABA606C6EB
Verificable en https://sede.mitma.gob.es

MINISTERIO DE TRANSPORTES, MOVILIDAD Y AGENDA URBANA

dichas infraestructuras afectadas, con el mayor detalle técnico posible y preferentemente en formato digital (DWG o compatible).

A su vez, les pedimos información complementaria sobre las normas, instrucciones o criterios específicos a considerar en las propuestas de reposición de aquellas instalaciones e infraestructuras que a priori puedan considerarse afectadas.

En el caso de que no exista ninguna instalación o infraestructura de su propiedad en la zona, les agradeceríamos que igualmente nos respondieran confirmándolo por escrito.

Para cualquier consulta o aclaración, les rogamos se pongan en contacto con las personas de contacto indicadas en la página siguiente.

Agradeciendo de antemano su colaboración y confiando obtener en breve una respuesta, les saluda atentamente,

EL SUBDIRECTOR GENERAL DE
PLANIFICACIÓN FERROVIARIA

(firmado electrónicamente)

Jorge Ballesteros Sánchez

Ministerio de Transportes, Movilidad y Agenda Urbana

FIRMADO

FIRMADO por : BALLESTEROS SANCHEZ, JORGE. A fecha: 09/02/2021 06:10 PM
Total folios: 3 (3 de 3) - Código Seguro de Verificación: MFOM02539?E72F4B9CABA606C6EB
Verificable en https://sede.mitma.gob.es

MINISTERIO DE TRANSPORTES, MOVILIDAD Y AGENDA URBANA

Personas de contacto:

Rocío Díaz Quintana

Alberto Vázquez García

Telf.: 637 50 75 02
e-mail: alberto.vazquez@sener.es
e-mail: rocio.diaz@sener.es
SENER INGENIERÍA Y SISTEMAS, S.A.
Sección de Infraestructuras Ferroviarias
Calle Severo Ochoa, 4. Parque Tecnológico de Madrid
28760 Tres Cantos, Madrid

Mónica Navarro Martínez

M: +34 649 864 468 / T: +34 96 353 02 80
e-mail: monica.navarro@idom.com
IDOM Consulting, Engineering, Architecture S.A.
C/ Barcas, nº 2, 5º, 13,
46002 Valencia, Spain

Alejandro Fernández Mallo

Telf: 91 597 98 17
e-mail: agfmallo@mitma.es
Dirección General de Planificación y Evaluación de la Red Ferroviaria
Subdirección General de Planificación Ferroviaria
Plaza de los Sagrados Corazones, 7. D-208
28071 Madrid

Ministerio de Transportes, Movilidad y Agenda Urbana

2.3.12 SA12 EMIVASA

FIRMADO
FIRMADO por : BALLESTEROS SANCHEZ, JORGE. A fecha: 09/02/2021 06:10 PM
Total folios: 3 (1 de 3) - Código Seguro de Verificacion: MFOM02SBBF-I2B0CB8AB7E260218B
Verificable en https://sede.mitma.gob.es
MINISTERIO DE TRANSPORTES, MOVILIDAD Y AGENDA URBANA

MINISTERIO DE TRANSPORTES, MOVILIDAD Y AGENDA URBANA

SECRETARIA DE ESTADO DE TRANSPORTES, MOVILIDAD Y AGENDA URBANA
SECRETARIA GENERAL DE INFRAESTRUCTURAS
SUBDIRECCIÓN GENERAL DE PLANIFICACIÓN FERROVIARIA

O F I C I O

S/REF.
N/REF.
ASUNTO Solicitud de información para la redacción de Estudios Informativos

EMIVASA (Empresa Mixta Valenciana de Aguas, S.A.)

Avenida del Reino de Valencia, 28
46005 Valencia

El Ministerio de Transportes, Movilidad y Agenda Urbana está en la actualidad redactando los siguientes Estudios:

- "*Estudio Informativo de la Línea de Alta Velocidad Valencia-Castellón*"
- "*Estudio Informativo del Nuevo Eje Pasante Norte-Sur de la Red Arterial Ferroviaria de Valencia*"

Los trabajos de redacción de los mismos fueron adjudicados a las empresas *SENER Ingeniería y Sistemas S.A.* e *IDOM Consulting, Engineering, Architecture S.A*, respectivamente, las cuales se encuentran en la actualidad desarrollando la Fase II de sendos Estudios.

Las actuaciones objeto de los estudios conforman una actuación conjunta cuyo trazado comenzaría en la estación ferroviaria de Valencia y finalizaría en la estación ferroviaria de Castellón. Para estas actuaciones se están considerando diferentes alternativas de trazado, tanto para el tramo en túnel en la ciudad de Valencia como para la línea de alta velocidad entre Valencia y Castellón. Se adjunta enlace de acceso a una colección de planos para dar conocimiento del ámbito geográfico de las actuaciones:

https://ssweb.seap.minhap.es/almacen/descarga/envio/a1fabdcef1ff88f4fd6c3e0baa836dd01f8eab08

Con objeto de considerar en los Estudios Informativos las posibles afecciones que, como consecuencia de la ejecución de las actuaciones contempladas en los mismos, se pudieran producir en infraestructuras actuales, planificadas, o en proceso de ejecución de su titularidad, les solicitamos información referente a la ubicación y características de

PLAZA DE LOS SAGRADOS CORAZONES, 7
28071-MADRID

FIRMADO

FIRMADO POR : BALLESTEROS SANCHEZ, JORGE. A fecha: 09/02/2021 06:10 PM
Total folios: 3 (2 de 3) - Código Seguro de Verificación: MFOM02SBBF42B0CB8AB7E26D218B
Verificable en https://sede.mitma.gob.es

MINISTERIO DE TRANSPORTES, MOVILIDAD Y AGENDA URBANA

dichas infraestructuras afectadas, con el mayor detalle técnico posible y preferentemente en formato digital (DWG o compatible).

A su vez, les pedimos información complementaria sobre las normas, instrucciones o criterios específicos a considerar en las propuestas de reposición de aquellas instalaciones e infraestructuras que a priori puedan considerarse afectadas.

En el caso de que no exista ninguna instalación o infraestructura de su propiedad en la zona, les agradeceríamos que igualmente nos respondieran confirmándolo por escrito.

Para cualquier consulta o aclaración, les rogamos se pongan en contacto con las personas de contacto indicadas en la página siguiente.

Agradeciendo de antemano su colaboración y confiando obtener en breve una respuesta, les saluda atentamente,

EL SUBDIRECTOR GENERAL DE
PLANIFICACIÓN FERROVIARIA

(firmado electrónicamente)

Jorge Ballesteros Sánchez

Ministerio de Transportes, Movilidad y Agenda Urbana

FIRMADO

FIRMADO POR : BALLESTEROS SANCHEZ, JORGE. A fecha: 09/02/2021 06:10 PM
Total folios: 3 (3 de 3) - Código Seguro de Verificación: MFOM02SBBF42B0CB8AB7E26D218B
Verificable en https://sede.mitma.gob.es

MINISTERIO DE TRANSPORTES, MOVILIDAD Y AGENDA URBANA

Personas de contacto:

Rocío Díaz Quintana

Alberto Vázquez García

Telf.: 637 50 75 02
e-mail: alberto.vazquez@sener.es
e-mail: rocio.diaz@sener.es
SENER INGENIERÍA Y SISTEMAS, S.A.
Sección de Infraestructuras Ferroviarias
Calle Severo Ochoa, 4. Parque Tecnológico de Madrid
28760 Tres Cantos, Madrid

Mónica Navarro Martínez

M: +34 649 864 468 / T: +34 96 353 02 80
e-mail: monica.navarro@idom.com
IDOM Consulting, Engineering, Architecture S.A.
C/ Barcas, nº 2, 5º, 13,
46002 Valencia, Spain

Alejandro Fernández Mallo

Telf: 91 597 98 17
e-mail: agfmallo@mitma.es
Dirección General de Planificación y Evaluación de la Red Ferroviaria
Subdirección General de Planificación Ferroviaria
Plaza de los Sagrados Corazones, 7. D-208
28071 Madrid

Ministerio de Transportes, Movilidad y Agenda Urbana

2.4 JUSTIFICANTES REGISTRO DE SALIDA. ADMINISTRACIÓN ESTATAL

REGISTRO DE SALIDA 0000 - R. General		EA0043954:Subdirección General de Planificación Ferroviaria (E05078201:Dirección General de Planificación y Evaluación de la Red Ferroviaria) (E05065601:Ministerio de Transportes, Movilidad y Agenda Urbana)			Núm. pág.: 1 Día: 10-02-2021 Nº Reg.: 11
Núm. de registro	**F. Registro**	**Destino**	**Destinatario**	**Asunto**	**Nat.**
202100000004709	10-02-2021	València (València/Valencia)	EA0043777:Comisaria de Aguas (EA0043776:Confederacion Hidrografica del Jucar, O.A.) (E05068001:Ministerio para la Transición Ecológica y el Reto Demográfico)	SOLICITUD DE INFORMACIÓN PARA LA REDACCIÓN DE ESTUDIOS INFORMATIVOS	RM
202100000004710	10-02-2021	València (València/Valencia)	EA0043778:Direccion Tecnica (EA0043776:Confederacion Hidrografica del Jucar, O.A.) (E05068001:Ministerio para la Transición Ecológica y el Reto Demográfico)	SOLICITUD DE INFORMACIÓN PARA LA REDACCIÓN DE ESTUDIOS INFORMATIVOS	RM
202100000004711	10-02-2021	València (València/Valencia)	EA0043779:Oficina de Planificacion Hidrologica (EA0043776:Confederacion Hidrografica del Jucar, O.A.) (E05068001:Ministerio para la Transición Ecológica y el Reto Demográfico)	SOLICITUD DE INFORMACIÓN PARA LA REDACCIÓN DE ESTUDIOS INFORMATIVOS	RM
202100000004712	10-02-2021	Madrid (Madrid)	E05068001:Ministerio para la Transición Ecológica y el Reto Demográfico (EA9999999:Administracion del Estado) (E05068001:Ministerio para la Transición Ecológica y el Reto Demográfico)	SOLICITUD DE INFORMACIÓN PARA LA REDACCIÓN DE ESTUDIOS INFORMATIVOS	RM
202100000004713	10-02-2021	Madrid (Madrid)	E05068001:Ministerio para la Transición Ecológica y el Reto Demográfico (EA9999999:Administracion del Estado) (E05068001:Ministerio para la Transición Ecológica y el Reto Demográfico)	SOLICITUD DE INFORMACIÓN PARA LA REDACCIÓN DE ESTUDIOS INFORMATIVOS	SIR
202100000004714	10-02-2021	Madrid (Madrid)	EA0043339:Subdirección General de Dominio Público Marítimo-Terrestre (E04795206:Dirección General de la Costa y el Mar) (E05068001:Ministerio para la Transición Ecológica y el Reto Demográfico)	SOLICITUD DE INFORMACIÓN PARA LA REDACCIÓN DE ESTUDIOS INFORMATIVOS	SIR
202100000004715	10-02-2021	València (València/Valencia)	EA0045039:Demarcación de Carreteras del Estado en la Comunidad Valenciana (VALENCIA) (E00124906:Dirección General de Carreteras) (E05065601:Ministerio de Transportes, Movilidad y Agenda Urbana)	SOLICITUD DE INFORMACIÓN PARA LA REDACCIÓN DE ESTUDIOS INFORMATIVOS	SIR
202100000004716	10-02-2021	Castelló de la Plana (Castelló/Castellón)	EA0045049:Unidad de Carreteras del Estado en Castellón (EA0045039:Demarcación de Carreteras del Estado en la Comunidad Valenciana (VALENCIA)) (E05065601:Ministerio de Transportes, Movilidad y Agenda Urbana)	SOLICITUD DE INFORMACIÓN PARA LA REDACCIÓN DE ESTUDIOS INFORMATIVOS	SIR
202100000004717	10-02-2021	Madrid (Madrid)	E05077101:Dirección General de Calidad y Evaluación Ambiental (E05068601:Secretaría de Estado de Medio Ambiente) (E05068001:Ministerio para la Transición Ecológica y el Reto Demográfico)	SOLICITUD DE INFORMACIÓN PARA LA REDACCIÓN DE ESTUDIOS INFORMATIVOS	SIR
202100000004718	10-02-2021	Madrid (Madrid)	E05077401:Dirección General de Biodiversidad, Bosques y Desertificación (E05068601:Secretaría de Estado de Medio Ambiente) (E05068001:Ministerio para la Transición Ecológica y el Reto Demográfico)	SOLICITUD DE INFORMACIÓN PARA LA REDACCIÓN DE ESTUDIOS INFORMATIVOS	SIR
202100000004720	10-02-2021		MF0005700:GERENCIA TERRITORIAL DEL CATASTRO DE VALENCIA (MF9999999:TEMPORALES REGISTRO) (MF9999999:TEMPORALES REGISTRO)	SOLICITUD DE INFORMACIÓN PARA LA REDACCIÓN DE ESTUDIOS INFORMATIVOS	RM

Paseo Castellana 67, 28071 MADRID

Naturaleza: RM - Registro manual RE - Registro electrónico SIR - A través del SIR

2/10/2021 11:57:35 AM

		Núm. pág.: 2

OBSERVACIONES:

DILIGENCIA: SE HAN RECIBIDO TODOS LOS DOCUMENTOS RELACIONADOS EN ESTA HOJA

Fdo.

2.4.1 AGE1 CONFEDERACIÓN HIDROGRÁFICA DEL JÚCAR. COMISARÍA DE AGUAS

FIRMADO
FIRMADO por : BALLESTEROS SANCHEZ, JORGE. A fecha: 09/02/2021 06:04 PM
Total folios: 3 (1 de 3) - Código Seguro de Verificación: MFOM02555378747ABB58-4B47ADB
Verificable en https://sede.mitma.gob.es
MINISTERIO DE TRANSPORTES, MOVILIDAD Y AGENDA URBANA

MINISTERIO DE TRANSPORTES, MOVILIDAD Y AGENDA URBANA

SECRETARIA DE ESTADO DE TRANSPORTES, MOVILIDAD Y AGENDA URBANA
SECRETARIA GENERAL DE INFRAESTRUCTURAS
SUBDIRECCIÓN GENERAL DE PLANIFICACIÓN FERROVIARIA

O F I C I O

S/REF.
N/REF.
ASUNTO Solicitud de información para la redacción de Estudios Informativos

CONFEDERACIÓN HIDROGRÁFICA DEL JÚCAR
Comisaría de Aguas

Avenida de Blasco Ibáñez, 48
46010 Valencia

El Ministerio de Transportes, Movilidad y Agenda Urbana está en la actualidad redactando los siguientes Estudios:

- "*Estudio Informativo de la Línea de Alta Velocidad Valencia-Castellón*"
- "*Estudio Informativo del Nuevo Eje Pasante Norte-Sur de la Red Arterial Ferroviaria de Valencia*"

Los trabajos de redacción de los mismos fueron adjudicados a las empresas *SENER Ingeniería y Sistemas S.A.* e *IDOM Consulting, Engineering, Architecture S.A*, respectivamente, las cuales se encuentran en la actualidad desarrollando la Fase II de sendos Estudios.

Las actuaciones objeto de los estudios conforman una actuación conjunta cuyo trazado comenzaría en la estación ferroviaria de Valencia y finalizaría en la estación ferroviaria de Castellón. Para estas actuaciones se están considerando diferentes alternativas de trazado, tanto para el tramo en túnel en la ciudad de Valencia como para la línea de alta velocidad entre Valencia y Castellón. Se adjunta enlace de acceso a una colección de planos para dar conocimiento del ámbito geográfico de las actuaciones:

https://ssweb.seap.minhap.es/almacen/descarga/envio/030b218ec2399a055ed16b26b8f9c5fdc954f4a7

Con objeto de considerar en los Estudios Informativos las posibles afecciones que, como consecuencia de la ejecución de las actuaciones contempladas en los mismos, se pudieran producir en infraestructuras actuales, planificadas, o en proceso de ejecución de su titularidad, les solicitamos información referente a la ubicación y características de

PLAZA DE LOS SAGRADOS CORAZONES, 7
28071-MADRID

FIRMADO
FIRMADO por : BALLESTEROS SANCHEZ, JORGE. A fecha: 09/02/2021 06:04 PM
Total folios: 3 (2 de 3) - Código Seguro de Verificación: MFOM025553767427A8B58-4B47ADB
Verificable en https://sede.mitma.gob.es
MINISTERIO DE TRANSPORTES, MOVILIDAD Y AGENDA URBANA

dichas infraestructuras afectadas, con el mayor detalle técnico posible y preferentemente en formato digital (DWG o compatible).

A su vez, les pedimos información complementaria sobre las normas, instrucciones o criterios específicos a considerar en las propuestas de reposición de aquellas instalaciones e infraestructuras que a priori puedan considerarse afectadas.

En el caso de que no exista ninguna instalación o infraestructura de su propiedad en la zona, les agradeceríamos que igualmente nos respondieran confirmándolo por escrito.

Para cualquier consulta o aclaración, les rogamos se pongan en contacto con las personas de contacto indicadas en la página siguiente.

Agradeciendo de antemano su colaboración y confiando obtener en breve una respuesta, les saluda atentamente,

EL SUBDIRECTOR GENERAL DE
PLANIFICACIÓN FERROVIARIA

(firmado electrónicamente)

Jorge Ballesteros Sánchez

FIRMADO
FIRMADO por : BALLESTEROS SANCHEZ, JORGE. A fecha: 09/02/2021 06:04 PM
Total folios: 3 (3 de 3) - Código Seguro de Verificación: MFOM025553767427A8B58-4B47ADB
Verificable en https://sede.mitma.gob.es
MINISTERIO DE TRANSPORTES, MOVILIDAD Y AGENDA URBANA

Personas de contacto:

Rocío Díaz Quintana
Alberto Vázquez García
Telf.: 637 50 75 02
e-mail: alberto.vazquez@sener.es
e-mail: rocio.diaz@sener.es
SENER INGENIERÍA Y SISTEMAS, S.A.
Sección de Infraestructuras Ferroviarias
Calle Severo Ochoa, 4. Parque Tecnológico de Madrid
28760 Tres Cantos, Madrid

Mónica Navarro Martínez
M: +34 649 864 468 / T: +34 96 353 02 80
e-mail: monica.navarro@idom.com
IDOM Consulting, Engineering, Architecture S.A.
C/ Barcas, nº 2, 5º, 13,
46002 Valencia, Spain

Alejandro Fernández Mallo
Telf: 91 597 98 17
e-mail: aqfmallo@mitma.es
Dirección General de Planificación y Evaluación de la Red Ferroviaria
Subdirección General de Planificación Ferroviaria
Plaza de los Sagrados Corazones, 7. D-208
28071 Madrid

2.4.2 AGE2 CONFEDERACIÓN HIDROGRÁFICA DEL JÚCAR. DIRECCIÓN TÉCNICA

FIRMADO

FIRMADO por : BALLESTEROS SANCHEZ, JORGE. A fecha : 09/02/2021 06:04 PM
Total folios: 3 (1 de 3) - Código Seguro de Verificación: MFOM02504028572BA035773BDDE7
Verificable en https://sede.mitma.gob.es

MINISTERIO DE TRANSPORTES, MOVILIDAD Y AGENDA URBANA

MINISTERIO DE TRANSPORTES, MOVILIDAD Y AGENDA URBANA

SECRETARIA DE ESTADO DE TRANSPORTES, MOVILIDAD Y AGENDA URBANA
SECRETARIA GENERAL DE INFRAESTRUCTURAS
SUBDIRECCIÓN GENERAL DE PLANIFICACIÓN FERROVIARIA

O F I C I O

S/REF.
N/REF.
ASUNTO Solicitud de información para la redacción de Estudios Informativos

CONFEDERACIÓN HIDROGRÁFICA DEL JÚCAR
Dirección Técnica

Avenida de Blasco Ibáñez, 48
46010 Valencia

El Ministerio de Transportes, Movilidad y Agenda Urbana está en la actualidad redactando los siguientes Estudios:

- "*Estudio Informativo de la Línea de Alta Velocidad Valencia-Castellón*"
- "*Estudio Informativo del Nuevo Eje Pasante Norte-Sur de la Red Arterial Ferroviaria de Valencia*"

Los trabajos de redacción de los mismos fueron adjudicados a las empresas *SENER Ingeniería y Sistemas S.A.* e *IDOM Consulting, Engineering, Architecture S.A*, respectivamente, las cuales se encuentran en la actualidad desarrollando la Fase II de sendos Estudios.

Las actuaciones objeto de los estudios conforman una actuación conjunta cuyo trazado comenzaría en la estación ferroviaria de Valencia y finalizaría en la estación ferroviaria de Castellón. Para estas actuaciones se están considerando diferentes alternativas de trazado, tanto para el tramo en túnel en la ciudad de Valencia como para la línea de alta velocidad entre Valencia y Castellón. Se adjunta enlace de acceso a una colección de planos para dar conocimiento del ámbito geográfico de las actuaciones:

https://ssweb.seap.minhap.es/almacen/descarga/envio/030b218ec2399a055ed16b26b8f9c5fdc954f4a7

Con objeto de considerar en los Estudios Informativos las posibles afecciones que, como consecuencia de la ejecución de las actuaciones contempladas en los mismos, se pudieran producir en infraestructuras actuales, planificadas, o en proceso de ejecución de su titularidad, les solicitamos información referente a la ubicación y características de

PLAZA DE LOS SAGRADOS CORAZONES, 7
28071-MADRID

FIRMADO
FIRMADO POR : BALLESTEROS SANCHEZ, JORGE. A fecha: 09/02/2021 06:04 PM
Total folios: 3 (2 de 3) - Código Seguro de Verificacion: MFOM02504028572BA0357738D0E7
Verificable en https://sede.mitma.gob.es
MINISTERIO DE TRANSPORTES, MOVILIDAD Y AGENDA URBANA

dichas infraestructuras afectadas, con el mayor detalle técnico posible y preferentemente en formato digital (DWG o compatible).

A su vez, les pedimos información complementaria sobre las normas, instrucciones o criterios específicos a considerar en las propuestas de reposición de aquellas instalaciones e infraestructuras que a priori puedan considerarse afectadas.

En el caso de que no exista ninguna instalación o infraestructura de su propiedad en la zona, les agradeceríamos que igualmente nos respondieran confirmándolo por escrito.

Para cualquier consulta o aclaración, les rogamos se pongan en contacto con las personas de contacto indicadas en la página siguiente.

Agradeciendo de antemano su colaboración y confiando obtener en breve una respuesta, les saluda atentamente,

EL SUBDIRECTOR GENERAL DE
PLANIFICACIÓN FERROVIARIA

(firmado electrónicamente)

Jorge Ballesteros Sánchez

FIRMADO
FIRMADO POR : BALLESTEROS SANCHEZ, JORGE. A fecha: 09/02/2021 06:04 PM
Total folios: 3 (3 de 3) - Código Seguro de Verificacion: MFOM02504028572BA0357738D0E7
Verificable en https://sede.mitma.gob.es
MINISTERIO DE TRANSPORTES, MOVILIDAD Y AGENDA URBANA

Personas de contacto:

Rocío Díaz Quintana
Alberto Vázquez García
Telf.: 637 50 75 02
e-mail: alberto.vazquez@sener.es
e-mail: rocio.diaz@sener.es
SENER INGENIERÍA Y SISTEMAS, S.A.
Sección de Infraestructuras Ferroviarias
Calle Severo Ochoa, 4. Parque Tecnológico de Madrid
28760 Tres Cantos, Madrid

Mónica Navarro Martínez
M: +34 649 864 468 / T: +34 96 353 02 80
e-mail: monica.navarro@idom.com
IDOM Consulting, Engineering, Architecture S.A.
C/ Barcas, nº 2, 5º, 13,
46002 Valencia, Spain

Alejandro Fernández Mallo
Telf: 91 597 98 17
e-mail: aqfmallo@mitma.es
Dirección General de Planificación y Evaluación de la Red Ferroviaria
Subdirección General de Planificación Ferroviaria
Plaza de los Sagrados Corazones, 7. D-208
28071 Madrid

Ministerio de Transportes, Movilidad y Agenda Urbana

2.4.3 AGE3 CONFEDERACIÓN HIDROGRÁFICA DEL JÚCAR. PLANIFICACIÓN HIDROGRÁFICA

FIRMADO

FIRMADO por : BALLESTEROS SANCHEZ, JORGE. A fecha: 09/02/2021 06:04 PM
Total folios: 3 (1 de 3) - Código Seguro de Verificación: MFOM0255DB3A0454731845C60E2D
Verificable en https://sede.mitma.gob.es

MINISTERIO DE TRANSPORTES, MOVILIDAD Y AGENDA URBANA

MINISTERIO DE TRANSPORTES, MOVILIDAD Y AGENDA URBANA

SECRETARIA DE ESTADO DE TRANSPORTES, MOVILIDAD Y AGENDA URBANA
SECRETARIA GENERAL DE INFRAESTRUCTURAS
SUBDIRECCIÓN GENERAL DE PLANIFICACIÓN FERROVIARIA

O F I C I O

S/REF.
N/REF.
ASUNTO Solicitud de información para la redacción de Estudios Informativos

CONFEDERACIÓN HIDROGRÁFICA DEL JÚCAR
Planificación Hidrológica

Avenida de Blasco Ibáñez, 48
46010 Valencia

El Ministerio de Transportes, Movilidad y Agenda Urbana está en la actualidad redactando los siguientes Estudios:

- "*Estudio Informativo de la Línea de Alta Velocidad Valencia-Castellón*"
- "*Estudio Informativo del Nuevo Eje Pasante Norte-Sur de la Red Arterial Ferroviaria de Valencia*"

Los trabajos de redacción de los mismos fueron adjudicados a las empresas *SENER Ingeniería y Sistemas S.A.* e *IDOM Consulting, Engineering, Architecture S.A*, respectivamente, las cuales se encuentran en la actualidad desarrollando la Fase II de sendos Estudios.

Las actuaciones objeto de los estudios conforman una actuación conjunta cuyo trazado comenzaría en la estación ferroviaria de Valencia y finalizaría en la estación ferroviaria de Castellón. Para estas actuaciones se están considerando diferentes alternativas de trazado, tanto para el tramo en túnel en la ciudad de Valencia como para la línea de alta velocidad entre Valencia y Castellón. Se adjunta una colección de planos para dar conocimiento del ámbito geográfico de actuación de ambos Estudios de forma conjunta.

Con objeto de considerar en los Estudios Informativos las posibles afecciones que, como consecuencia de la ejecución de las actuaciones contempladas en los mismos, se pudieran producir en infraestructuras actuales, planificadas, o en proceso de ejecución de su titularidad, les solicitamos información referente a la ubicación y características de dichas infraestructuras afectadas, con el mayor detalle técnico posible y preferentemente en formato digital (DWG o compatible).

PLAZA DE LOS SAGRADOS CORAZONES, 7
28071-MADRID

FIRMADO
FIRMADO por : BALLESTEROS SANCHEZ, JO
Total folios: 3 (2 de 3) - Código Seguro de
Verificable en https://sede.mitma.gob.es
FECHA Y HORA DE REGISTRO. A fecha: 09/02/2021 06:04 PM
Verificacion: MFOM025SDB3A04547318456C60E2D
MINISTERIO DE TRANSPORTES, MOVILIDAD Y AGENDA URBANA

A su vez, les pedimos información complementaria sobre las normas, instrucciones o criterios específicos a considerar en las propuestas de reposición de aquellas instalaciones e infraestructuras que a priori puedan considerarse afectadas.

En el caso de que no exista ninguna instalación o infraestructura de su propiedad en la zona, les agradeceríamos que igualmente nos respondieran confirmándolo por escrito.

Para cualquier consulta o aclaración, les rogamos se pongan en contacto con las personas de contacto indicadas en la página siguiente.

Agradeciendo de antemano su colaboración y confiando obtener en breve una respuesta, les saluda atentamente,

EL SUBDIRECTOR GENERAL DE
PLANIFICACIÓN FERROVIARIA

(firmado electrónicamente)

Jorge Ballesteros Sánchez

FIRMADO
FIRMADO por : BALLESTEROS SANCHEZ, JO
Total folios: 3 (3 de 3) - Código Seguro de
Verificable en https://sede.mitma.gob.es
FECHA Y HORA DE REGISTRO. A fecha: 09/02/2021 06:04 PM
Verificacion: MFOM025SDB3A04547318456C60E2D
MINISTERIO DE TRANSPORTES, MOVILIDAD Y AGENDA URBANA

Personas de contacto:

Rocío Díaz Quintana
Alberto Vázquez García
Telf.: 637 50 75 02
e-mail: alberto.vazquez@sener.es
e-mail: rocio.diaz@sener.es
SENER INGENIERÍA Y SISTEMAS, S.A.
Sección de Infraestructuras Ferroviarias
Calle Severo Ochoa, 4. Parque Tecnológico de Madrid
28760 Tres Cantos, Madrid

Mónica Navarro Martínez
M: +34 649 864 468 / T: +34 96 353 02 80
e-mail: monica.navarro@idom.com
IDOM Consulting, Engineering, Architecture S.A.
C/ Barcas, nº 2, 5º, 13,
46002 Valencia, Spain

Alejandro Fernández Mallo
Telf: 91 597 98 17
e-mail: agfmallo@mitma.es
Dirección General de Planificación y Evaluación de la Red Ferroviaria
Subdirección General de Planificación Ferroviaria
Plaza de los Sagrados Corazones, 7. D-208
28071 Madrid

Ministerio de
Transportes, Movilidad y
Agenda Urbana

2.4.4 AGE4 MINISTERIO PARA LA TRANSICIÓN ECOLÓGICA Y EL RETO DEMOGRÁFICO

FIRMADO

FIRMADO por : BALLESTEROS SANCHEZ, JORGE. A fecha: 09/02/2021 06:04 PM
Total folios: 4 (1 de 4) - Código Seguro de Verificación: MFOM02527502B4E036E5508658B0A9
Verificable en https://sede.mitma.gob.es

MINISTERIO DE TRANSPORTES, MOVILIDAD Y AGENDA URBANA

MINISTERIO DE TRANSPORTES, MOVILIDAD Y AGENDA URBANA

SECRETARIA DE ESTADO DE TRANSPORTES, MOVILIDAD Y AGENDA URBANA
SECRETARIA GENERAL DE INFRAESTRUCTURAS
DIRECCION GENERAL DE PLANIFICACION Y EVALUACION DE LA RED FERROVIARIA

O F I C I O

S/REF.
N/REF.
ASUNTO Solicitud de información para la redacción de Estudios Informativos

MINISTERIO PARA LA TRANSICIÓN ECOLÓGICA Y EL RETO DEMOGRÁFICO.

Plaza San Juan de la Cruz, s/n
28071 Madrid

El Ministerio de Transportes, Movilidad y Agenda Urbana está en la actualidad redactando los siguientes Estudios:

- "*Estudio Informativo de la Línea de Alta Velocidad Valencia-Castellón*"
- "*Estudio Informativo del Nuevo Eje Pasante Norte-Sur de la Red Arterial Ferroviaria de Valencia*"

Los trabajos de redacción de los mismos fueron adjudicados a las empresas *SENER Ingeniería y Sistemas S.A.* e *IDOM Consulting, Engineering, Architecture S.A*, respectivamente, las cuales se encuentran en la actualidad desarrollando la Fase II de sendos Estudios.

Las actuaciones objeto de los estudios conforman una actuación conjunta cuyo trazado comenzaría en la estación ferroviaria de Valencia y finalizaría en la estación ferroviaria de Castellón. Para estas actuaciones se están considerando diferentes alternativas de trazado, tanto para el tramo en túnel en la ciudad de Valencia como para la línea de alta velocidad entre Valencia y Castellón. Se adjunta enlace de acceso a una colección de planos para dar conocimiento del ámbito geográfico de las actuaciones:

https://ssweb.seap.minhap.es/almacen/descarga/envio/030b218ec2399a055ed16b26b8f9c5fdc954f4a7

Como parte de los trabajos se contempla la redacción de un Estudio de Impacto Ambiental con objeto de someter ambos Estudio al procedimiento de evaluación de impacto ambiental ordinaria para la formulación de la declaración de impacto ambiental, contemplado en la vigente *Ley 21/2013, de 9 de diciembre, de evaluación ambiental*.

MINISTERIO DE TRANSPORTES, MOVILIDAD Y AGENDA URBANA

PLAZA DE LOS SAGRADOS CORAZONES, 7
28071-MADRID

FIRMADO
FIRMADO por : BALLESTEROS SANCHEZ, JORGE. A fecha: 09/02/2021 06:04 PM
Total folios: 4 (2 de 4) - Código Seguro de Verificación: MFOM02S275D2B4E036E50865B0A9
Verificable en https://sede.mitma.gob.es
MINISTERIO DE TRANSPORTES, MOVILIDAD Y AGENDA URBANA

Con objeto de contemplar en el referido Estudio de Impacto Ambiental las posibles afecciones que se pudieran producir en el medio ambiente, se solicita información detallada referente a las diferentes variables ambientales que confluyen en las zonas objeto de estudio. En concreto, se considera necesario conocer los siguientes aspectos, o cualquier otro que pudieran considerar relevante para el procedimiento de evaluación de impacto ambiental ordinaria.

- **Fauna**. Distribución, nidificación, estado de conservación, áreas de campeo de fauna protegida o de interés en el ámbito del proyecto, si las hubiera.
- **Vegetación**. Distribución de hábitats de interés comunitario y especies de flora protegidas o de interés, si los hubiera.
- **Espacios Naturales Protegidos.**

A su vez, les pedimos información complementaria sobre las normas, instrucciones o criterios específicos a considerar en las propuestas de reposición de aquellas instalaciones e infraestructuras que a priori puedan considerarse afectadas.

En el caso de que no exista ninguna instalación o infraestructura de su propiedad en la zona, les agradeceríamos que igualmente nos respondieran confirmándolo por escrito.

Para cualquier consulta o aclaración, les rogamos se pongan en contacto con las personas de contacto indicadas en la página siguiente.

Agradeciendo de antemano su colaboración y confiando obtener en breve una respuesta, les saluda atentamente,

EL SUBDIRECTOR GENERAL DE
PLANIFICACIÓN FERROVIARIA

(firmado electrónicamente)

Jorge Ballesteros Sánchez

Ministerio de Transportes, Movilidad y Agenda Urbana

FIRMADO
FIRMADO por : BALLESTEROS SANCHEZ, JORGE. A fecha: 09/02/2021 06:04 PM
Total folios: 4 (3 de 4) - Código Seguro de Verificación: MFOM02S275D2B4E036E50865B0A9
Verificable en https://sede.mitma.gob.es
MINISTERIO DE TRANSPORTES, MOVILIDAD Y AGENDA URBANA

Personas de contacto:

Rocío Díaz Quintana
Alberto Vázquez García
Telf.: 637 50 75 02
e-mail: alberto.vazquez@sener.es
e-mail: rocio.diaz@sener.es
SENER INGENIERÍA Y SISTEMAS, S.A.
Sección de Infraestructuras Ferroviarias
Calle Severo Ochoa, 4. Parque Tecnológico de Madrid
28760 Tres Cantos, Madrid

Mónica Navarro Martínez
M: +34 649 864 468 / T: +34 96 353 02 80
e-mail: monica.navarro@idom.com
IDOM Consulting, Engineering, Architecture S.A.
C/ Barcas, nº 2, 5º, 13,
46002 Valencia, Spain

Alejandro Fernández Mallo
Telf: 91 597 98 17
e-mail: agfmallo@mitma.es
Dirección General de Planificación y Evaluación de la Red Ferroviaria
Subdirección General de Planificación Ferroviaria
Plaza de los Sagrados Corazones, 7. D-208
28071 Madrid

Ministerio de Transportes, Movilidad y Agenda Urbana

2.4.5 AGE5 SUBDIRECCIÓN GENERAL DE DOMINIO PÚBLICO MARÍTIMO-TERRESTRE

FIRMADO

FIRMADO por : BALLESTEROS SANCHEZ, JO
Total folios: 3 (1 de 3) - Código Seguro de
Verificación: MFOM02SC8363E600419FEC7B0A75
Verificable en https://sede.mitma.gob.es

MINISTERIO DE TRANSPORTES, MOVILIDAD Y AGENDA URBANA

MINISTERIO DE TRANSPORTES, MOVILIDAD Y AGENDA URBANA

SECRETARIA DE ESTADO DE TRANSPORTES, MOVILIDAD Y AGENDA URBANA
SECRETARIA GENERAL DE INFRAESTRUCTURAS
SUBDIRECCIÓN GENERAL DE PLANIFICACIÓN FERROVIARIA

O F I C I O

S/REF.
N/REF.
ASUNTO Solicitud de información para la redacción de Estudios Informativos

MINISTERIO PARA LA TRANSICIÓN ECOLÓGICA Y EL RETO DEMOGRÁFICO
SUBDIRECCIÓN GENERAL DE DOMINIO PÚBLICO MARÍTIMO-TERRESTRE

Plaza San Juan de la Cruz, s/n
28071 Madrid

El Ministerio de Transportes, Movilidad y Agenda Urbana está en la actualidad redactando los siguientes Estudios:

- "*Estudio Informativo de la Línea de Alta Velocidad Valencia-Castellón*"
- "*Estudio Informativo del Nuevo Eje Pasante Norte-Sur de la Red Arterial Ferroviaria de Valencia*"

Los trabajos de redacción de los mismos fueron adjudicados a las empresas *SENER Ingeniería y Sistemas S.A.* e *IDOM Consulting, Engineering, Architecture S.A*, respectivamente, las cuales se encuentran en la actualidad desarrollando la Fase II de sendos Estudios.

Las actuaciones objeto de los estudios conforman una actuación conjunta cuyo trazado comenzaría en la estación ferroviaria de Valencia y finalizaría en la estación ferroviaria de Castellón. Para estas actuaciones se están considerando diferentes alternativas de trazado, tanto para el tramo en túnel en la ciudad de Valencia como para la línea de alta velocidad entre Valencia y Castellón. Se adjunta enlace de acceso a una colección de planos para dar conocimiento del ámbito geográfico de las actuaciones:

https://ssweb.seap.minhap.es/almacen/descarga/envio/030b218ec2399a055ed16b26b8f9c5fdc954f4a7

Con objeto de considerar en los Estudios Informativos las posibles afecciones que, como consecuencia de la ejecución de las actuaciones contempladas en los mismos, se pudieran producir en infraestructuras actuales, planificadas, o en proceso de ejecución de su titularidad, les solicitamos información referente a la ubicación y características de

PLAZA DE LOS SAGRADOS CORAZONES, 7
28071-MADRID

FIRMADO
FIRMADO por : BALLESTEROS SANCHEZ, JORGE. A fecha: 09/02/2021 06:04 PM
Total folios: 3 (2 de 3) - Código Seguro de Verificacion: MFOM02SC8363E600419FEC7B0A75
Verificable en https://sede.mitma.gob.es
MINISTERIO DE TRANSPORTES, MOVILIDAD Y AGENDA URBANA

dichas infraestructuras afectadas, con el mayor detalle técnico posible y preferentemente en formato digital (DWG o compatible).

A su vez, les pedimos información complementaria sobre las normas, instrucciones o criterios específicos a considerar en las propuestas de reposición de aquellas instalaciones e infraestructuras que a priori puedan considerarse afectadas.

En el caso de que no exista ninguna instalación o infraestructura de su propiedad en la zona, les agradeceríamos que igualmente nos respondieran confirmándolo por escrito.

Para cualquier consulta o aclaración, les rogamos se pongan en contacto con las personas de contacto indicadas en la página siguiente.

Agradeciendo de antemano su colaboración y confiando obtener en breve una respuesta, les saluda atentamente,

EL SUBDIRECTOR GENERAL DE
PLANIFICACIÓN FERROVIARIA

(firmado electrónicamente)

Jorge Ballesteros Sánchez

FIRMADO
FIRMADO por : BALLESTEROS SANCHEZ, JORGE. A fecha: 09/02/2021 06:04 PM
Total folios: 3 (3 de 3) - Código Seguro de Verificacion: MFOM02SC8363E600419FEC7B0A75
Verificable en https://sede.mitma.gob.es
MINISTERIO DE TRANSPORTES, MOVILIDAD Y AGENDA URBANA

Personas de contacto:

Rocío Díaz Quintana
Alberto Vázquez García
Telf.: 637 50 75 02
e-mail: alberto.vazquez@sener.es
e-mail: rocio.diaz@sener.es
SENER INGENIERÍA Y SISTEMAS, S.A.
Sección de Infraestructuras Ferroviarias
Calle Severo Ochoa, 4. Parque Tecnológico de Madrid
28760 Tres Cantos, Madrid

Mónica Navarro Martínez
M: +34 649 864 468 / T: +34 96 353 02 80
e-mail: monica.navarro@idom.com
IDOM Consulting, Engineering, Architecture S.A.
C/ Barcas, nº 2, 5º, 13,
46002 Valencia, Spain

Alejandro Fernández Mallo
Telf: 91 597 98 17
e-mail: aqfmallo@mitma.es
Dirección General de Planificación y Evaluación de la Red Ferroviaria
Subdirección General de Planificación Ferroviaria
Plaza de los Sagrados Corazones, 7. D-208
28071 Madrid

Ministerio de Transportes, Movilidad y Agenda Urbana

2.4.6 AGE6 DEMARCACIÓN DE CARRETERAS DEL ESTADO EN VALENCIA

FIRMADO

FIRMADO por : BALLESTEROS SANCHEZ, JO
Total folios: 3 (1 de 3) - Código Seguro de
Verificable en https://sede.mitma.gob.es

MINISTERIO DE TRANSPORTES, MOVILIDAD Y AGENDA URBANA

MINISTERIO DE TRANSPORTES, MOVILIDAD Y AGENDA URBANA

SECRETARIA DE ESTADO DE TRANSPORTES, MOVILIDAD Y AGENDA URBANA
SECRETARIA GENERAL DE INFRAESTRUCTURAS
SUBDIRECCIÓN GENERAL DE PLANIFICACIÓN FERROVIARIA

O F I C I O

S/REF.
N/REF.
ASUNTO Solicitud de información para la redacción de Estudios Informativos

MINISTERIO DE TRANSPORTES, MOVILIDAD Y AGENDA URBANA
DEMARCACIÓN DE CARRETERAS DEL ESTADO EN VALENCIA

Calle Joaquín Ballester, 39
46009 Valencia

El Ministerio de Transportes, Movilidad y Agenda Urbana está en la actualidad redactando los siguientes Estudios:

- "*Estudio Informativo de la Línea de Alta Velocidad Valencia-Castellón*"
- "*Estudio Informativo del Nuevo Eje Pasante Norte-Sur de la Red Arterial Ferroviaria de Valencia*"

Los trabajos de redacción de los mismos fueron adjudicados a las empresas *SENER Ingeniería y Sistemas S.A.* e *IDOM Consulting, Engineering, Architecture S.A*, respectivamente, las cuales se encuentran en la actualidad desarrollando la Fase II de sendos Estudios.

Las actuaciones objeto de los estudios conforman una actuación conjunta cuyo trazado comenzaría en la estación ferroviaria de Valencia y finalizaría en estación ferroviaria de Castellón. Para estas actuaciones se están considerando diferentes alternativas de trazado, tanto para el tramo en túnel en la ciudad de Valencia como para la línea de alta velocidad entre Valencia y Castellón. Se adjunta enlace de acceso a una colección de planos para dar conocimiento del ámbito geográfico de las actuaciones:

https://ssweb.seap.minhap.es/almacen/descarga/envio/030b218ec2399a055ed16b26b8f9c5fdc954f4a7

Con objeto de considerar en los Estudios Informativos las posibles afecciones que, como consecuencia de la ejecución de las actuaciones contempladas en los mismos, se pudieran producir en infraestructuras actuales, planificadas, o en proceso de ejecución de su titularidad, les solicitamos información referente a la ubicación y características de

PLAZA DE LOS SAGRADOS CORAZONES, 7
28071-MADRID

FIRMADO
FIRMADO por : BALLESTEROS SANCHEZ, JORGE. A fecha: 09/02/2021 06:04 PM
Total folios: 3 (2 de 3) - Código Seguro de Verificacion: MFOM02S403531D396861A57E28DF
Verificable en https://sede.mitma.gob.es
MINISTERIO DE TRANSPORTES, MOVILIDAD Y AGENDA URBANA

dichas infraestructuras afectadas, con el mayor detalle técnico posible y preferentemente en formato digital (DWG o compatible).

A su vez, les pedimos información complementaria sobre las normas, instrucciones o criterios específicos a considerar en las propuestas de reposición de aquellas instalaciones e infraestructuras que a priori puedan considerarse afectadas.

En el caso de que no exista ninguna instalación o infraestructura de su propiedad en la zona, les agradeceríamos que igualmente nos respondieran confirmándolo por escrito.

Para cualquier consulta o aclaración, les rogamos se pongan en contacto con las personas de contacto indicadas en la página siguiente.

Agradeciendo de antemano su colaboración y confiando obtener en breve una respuesta, les saluda atentamente,

EL SUBDIRECTOR GENERAL DE
PLANIFICACIÓN FERROVIARIA

(firmado electrónicamente)

Jorge Ballesteros Sánchez

FIRMADO
FIRMADO por : BALLESTEROS SANCHEZ, JORGE. A fecha: 09/02/2021 06:04 PM
Total folios: 3 (3 de 3) - Código Seguro de Verificacion: MFOM02S403531D396861A57E28DF
Verificable en https://sede.mitma.gob.es
MINISTERIO DE TRANSPORTES, MOVILIDAD Y AGENDA URBANA

Personas de contacto:

Rocío Díaz Quintana
Alberto Vázquez García
Telf.: 637 50 75 02
e-mail: alberto.vazquez@sener.es
e-mail: rocio.diaz@sener.es
SENER INGENIERÍA Y SISTEMAS, S.A.
Sección de Infraestructuras Ferroviarias
Calle Severo Ochoa, 4. Parque Tecnológico de Madrid
28760 Tres Cantos, Madrid

Mónica Navarro Martínez
M: +34 649 864 468 / T: +34 96 353 02 80
e-mail: monica.navarro@idom.com
IDOM Consulting, Engineering, Architecture S.A.
C/ Barcas, nº 2, 5º, 13,
46002 Valencia, Spain

Alejandro Fernández Mallo
Telf: 91 597 98 17
e-mail: aqfmallo@mitma.es
Dirección General de Planificación y Evaluación de la Red Ferroviaria
Subdirección General de Planificación Ferroviaria
Plaza de los Sagrados Corazones, 7. D-208
28071 Madrid

Ministerio de Transportes, Movilidad y Agenda Urbana

2.4.7 AGE7 UNIDAD DE CARRETERAS DEL ESTADO EN CASTELLÓN

FIRMADO

MINISTERIO DE TRANSPORTES, MOVILIDAD Y AGENDA URBANA

SECRETARIA DE ESTADO DE TRANSPORTES, MOVILIDAD Y AGENDA URBANA
SECRETARIA GENERAL DE INFRAESTRUCTURAS
SUBDIRECCIÓN GENERAL DE PLANIFICACIÓN FERROVIARIA

O F I C I O

S/REF.
N/REF.
ASUNTO Solicitud de información para la redacción de Estudios Informativos

MINISTERIO DE TRANSPORTES, MOVILIDAD Y AGENDA URBANA
UNIDAD DE CARRETERAS DEL ESTADO EN CASTELLÓN

Ronda Mijares, 114. Entresuelo
12002 Castellón

El Ministerio de Transportes, Movilidad y Agenda Urbana está en la actualidad redactando los siguientes Estudios:

- "*Estudio Informativo de la Línea de Alta Velocidad Valencia-Castellón*"
- "*Estudio Informativo del Nuevo Eje Pasante Norte-Sur de la Red Arterial Ferroviaria de Valencia*"

Los trabajos de redacción de los mismos fueron adjudicados a las empresas *SENER Ingeniería y Sistemas S.A.* e *IDOM Consulting, Engineering, Architecture S.A*, respectivamente, las cuales se encuentran en la actualidad desarrollando la Fase II de sendos Estudios.

Las actuaciones objeto de los estudios conforman una actuación conjunta cuyo trazado comenzaría en la estación ferroviaria de Valencia y finalizaría en estación ferroviaria de Castellón. Para estas actuaciones se están considerando diferentes alternativas de trazado, tanto para el tramo en túnel en la ciudad de Valencia como para la línea de alta velocidad entre Valencia y Castellón. Se adjunta enlace de acceso a una colección de planos para dar conocimiento del ámbito geográfico de las actuaciones:

https://ssweb.seap.minhap.es/almacen/descarga/envio/030b218ec2399a055ed16b26b8f9c5fdc954f4a7

Con objeto de considerar en los Estudios Informativos las posibles afecciones que, como consecuencia de la ejecución de las actuaciones contempladas en los mismos, se pudieran producir en infraestructuras actuales, planificadas, o en proceso de ejecución de su titularidad, les solicitamos información referente a la ubicación y características de

FIRMADO por : BALLESTEROS SANCHEZ, JORGE. A fecha: 09/02/2021 06:04 PM
Total folios: 3 (1 de 3) - Código Seguro de Verificación: MFOM025C06D1DF04753492 06C3C0
Verificable en https://sede.mitma.gob.es

MINISTERIO DE TRANSPORTES, MOVILIDAD Y AGENDA URBANA

PLAZA DE LOS SAGRADOS CORAZONES, 7
28071-MADRID

FIRMADO
FIRMADO por : BALLESTEROS SANCHEZ, JORGE. A fecha: 09/02/2021 06:04 PM
Total folios: 3 (2 de 3) - Código Seguro de Verificacion: MFOM02SC06D1DF04753492066C3C0
Verificable en https://sede.mitma.gob.es
MINISTERIO DE TRANSPORTES, MOVILIDAD Y AGENDA URBANA

dichas infraestructuras afectadas, con el mayor detalle técnico posible y preferentemente en formato digital (DWG o compatible).

A su vez, les pedimos información complementaria sobre las normas, instrucciones o criterios específicos a considerar en las propuestas de reposición de aquellas instalaciones e infraestructuras que a priori puedan considerarse afectadas.

En el caso de que no exista ninguna instalación o infraestructura de su propiedad en la zona, les agradeceríamos que igualmente nos respondieran confirmándolo por escrito.

Para cualquier consulta o aclaración, les rogamos se pongan en contacto con las personas de contacto indicadas en la página siguiente.

Agradeciendo de antemano su colaboración y confiando obtener en breve una respuesta, les saluda atentamente,

EL SUBDIRECTOR GENERAL DE
PLANIFICACIÓN FERROVIARIA

(firmado electrónicamente)

Jorge Ballesteros Sánchez

FIRMADO
FIRMADO por : BALLESTEROS SANCHEZ, JORGE. A fecha: 09/02/2021 06:04 PM
Total folios: 3 (3 de 3) - Código Seguro de Verificacion: MFOM02SC06D1DF04753492066C3C0
Verificable en https://sede.mitma.gob.es
MINISTERIO DE TRANSPORTES, MOVILIDAD Y AGENDA URBANA

Personas de contacto:

Rocío Díaz Quintana
Alberto Vázquez García
Telf.: 637 50 75 02
e-mail: alberto.vazquez@sener.es
e-mail: rocio.diaz@sener.es
SENER INGENIERÍA Y SISTEMAS, S.A.
Sección de Infraestructuras Ferroviarias
Calle Severo Ochoa, 4. Parque Tecnológico de Madrid
28760 Tres Cantos, Madrid

Alejandro Fernández Mallo
Telf: 91 597 98 17
e-mail: agfmallo@mitma.es
Dirección General de Planificación y Evaluación de la Red Ferroviaria
Subdirección General de Planificación Ferroviaria
Plaza de los Sagrados Corazones, 7. D-208
28071 Madrid

Ministerio de Transportes, Movilidad y Agenda Urbana

2.4.8 AGE8 DIRECCIÓN GENERAL DE CALIDAD Y EVALUACIÓN AMBIENTAL

FIRMADO

FIRMADO por : BALLESTEROS SANCHEZ, JO
Total folios: 4 (1 de 4) - Código Seguro de
Verificable en https://sede.mitma.gob.es

MINISTERIO DE TRANSPORTES, MOVILIDAD Y AGENDA URBANA

MINISTERIO DE
TRANSPORTES, MOVILIDAD
Y AGENDA URBANA

SECRETARIA DE ESTADO DE TRANSPORTES, MOVILIDAD Y AGENDA URBANA
SECRETARIA GENERAL DE INFRAESTRUCTURAS
DIRECCION GENERAL DE PLANIFICACION Y EVALUACION DE LA RED FERROVIARIA

O F I C I O

S/REF.
N/REF.
ASUNTO Solicitud de información para la redacción de Estudios Informativos

MINISTERIO PARA LA TRANSICIÓN ECOLÓGICA Y EL RETO DEMOGRÁFICO
DIRECCIÓN GENERAL DE CALIDAD Y EVALUACIÓN AMBIENTAL

Plaza San Juan de la Cruz, s/n
28071 Madrid

El Ministerio de Transportes, Movilidad y Agenda Urbana está en la actualidad redactando los siguientes Estudios:

- "*Estudio Informativo de la Línea de Alta Velocidad Valencia-Castellón*"
- "*Estudio Informativo del Nuevo Eje Pasante Norte-Sur de la Red Arterial Ferroviaria de Valencia*"

Los trabajos de redacción de los mismos fueron adjudicados a las empresas *SENER Ingeniería y Sistemas S.A.* e *IDOM Consulting, Engineering, Architecture S.A*, respectivamente, las cuales se encuentran en la actualidad desarrollando la Fase II de sendos Estudios.

Las actuaciones objeto de los estudios conforman una actuación conjunta cuyo trazado comenzaría en la estación ferroviaria de Valencia y finalizaría en estación ferroviaria de Castellón. Para estas actuaciones se están considerando diferentes alternativas de trazado, tanto para el tramo en túnel en la ciudad de Valencia como para la línea de alta velocidad entre Valencia y Castellón. Se adjunta enlace de acceso a una colección de planos para dar conocimiento del ámbito geográfico de las actuaciones:

https://ssweb.seap.minhap.es/almacen/descarga/envio/030b218ec2399a055ed16b26b8f9c5fdc954f4a7

Como parte de los trabajos se contempla la redacción de un Estudio de Impacto Ambiental con objeto de someter ambos Estudio al procedimiento de evaluación de impacto ambiental ordinaria para la formulación de la declaración de impacto ambiental, contemplado en la vigente *Ley 21/2013, de 9 de diciembre, de evaluación ambiental*.

PLAZA DE LOS SAGRADOS
CORAZONES, 7
28071-MADRID

FIRMADO
FIRMADO por : BALLESTEROS SANCHEZ, JORGE. A
Total fólios: 4 (2 de 4) - Código Seguro de Verific
Verificable en https://sede.mitma.gob.es
fecha: 09/02/2021 06:05 PM
acion: MFOM02S9D1A65E1F5D1D82B9BD7C
MINISTERIO DE TRANSPORTES, MOVILIDAD Y AGENDA URBANA

Con objeto de contemplar en el referido Estudio de Impacto Ambiental las posibles afecciones que se pudieran producir en el medio ambiente, se solicita información detallada referente a las diferentes variables ambientales que confluyen en las zonas objeto de estudio. En concreto, se considera necesario conocer los siguientes aspectos, o cualquier otro que pudieran considerar relevante para el procedimiento de evaluación de impacto ambiental ordinaria.

- **Fauna**. Distribución, nidificación, estado de conservación, áreas de campeo de fauna protegida o de interés en el ámbito del proyecto, si las hubiera.
- **Vegetación**. Distribución de hábitats de interés comunitario y especies de flora protegidas o de interés, si los hubiera.
- **Espacios Naturales Protegidos.**

A su vez, les pedimos información complementaria sobre las normas, instrucciones o criterios específicos a considerar en las propuestas de reposición de aquellas instalaciones e infraestructuras que a priori puedan considerarse afectadas.

En el caso de que no exista ninguna instalación o infraestructura de su propiedad en la zona, les agradeceríamos que igualmente nos respondieran confirmándolo por escrito.

Para cualquier consulta o aclaración, les rogamos se pongan en contacto con las personas de contacto indicadas en la página siguiente.

Agradeciendo de antemano su colaboración y confiando obtener en breve una respuesta, les saluda atentamente,

EL SUBDIRECTOR GENERAL DE
PLANIFICACIÓN FERROVIARIA

(firmado electrónicamente)

Jorge Ballesteros Sánchez

Ministerio de Transportes, Movilidad y Agenda Urbana

FIRMADO
FIRMADO por : BALLESTEROS SANCHEZ, JORGE. A
Total fólios: 4 (3 de 4) - Código Seguro de Verific
Verificable en https://sede.mitma.gob.es
fecha: 09/02/2021 06:05 PM
acion: MFOM02S9D1A65E1F5D1D82B9BD7C
MINISTERIO DE TRANSPORTES, MOVILIDAD Y AGENDA URBANA

Personas de contacto:

Rocío Díaz Quintana
Alberto Vázquez García
Telf.: 637 50 75 02
e-mail: alberto.vazquez@sener.es
e-mail: rocio.diaz@sener.es
SENER INGENIERÍA Y SISTEMAS, S.A.
Sección de Infraestructuras Ferroviarias
Calle Severo Ochoa, 4. Parque Tecnológico de Madrid
28760 Tres Cantos, Madrid

Mónica Navarro Martínez
M: +34 649 864 468 / T: +34 96 353 02 80
e-mail: monica.navarro@idom.com
IDOM Consulting, Engineering, Architecture S.A.
C/ Barcas, nº 2, 5º, 13,
46002 Valencia, Spain

Alejandro Fernández Mallo
Telf: 91 597 98 17
e-mail: agfmallo@mitma.es
Dirección General de Planificación y Evaluación de la Red Ferroviaria
Subdirección General de Planificación Ferroviaria
Plaza de los Sagrados Corazones, 7. D-208
28071 Madrid

Ministerio de Transportes, Movilidad y Agenda Urbana

2.4.9 AGE9 DIRECCIÓN GENERAL BIODIVERSIDAD, BOSQUES Y DESERTIZACIÓN

FIRMADO

FIRMADO por : BALLESTEROS SANCHEZ, JO
Total folios: 4 (1 de 4) - Código Seguro de
Verificable en https://sede.mitma.gob.es

MINISTERIO DE TRANSPORTES, MOVILIDAD Y AGENDA URBANA

MINISTERIO DE TRANSPORTES, MOVILIDAD Y AGENDA URBANA

SECRETARIA DE ESTADO DE TRANSPORTES, MOVILIDAD Y AGENDA URBANA
SECRETARIA GENERAL DE INFRAESTRUCTURAS
DIRECCION GENERAL DE PLANIFICACION Y EVALUACION DE LA RED FERROVIARIA

O F I C I O

S/REF.
N/REF.
ASUNTO Solicitud de información para la redacción de Estudios Informativos

MINISTERIO PARA LA TRANSICIÓN ECOLÓGICA Y EL RETO DEMOGRÁFICO
DIRECCIÓN GENERAL DE BIODIVERSIDAD BOSQUES Y DESERTIZACIÓN

Plaza San Juan de la Cruz, s/n
28071 Madrid

El Ministerio de Transportes, Movilidad y Agenda Urbana está en la actualidad redactando los siguientes Estudios:

- "*Estudio Informativo de la Línea de Alta Velocidad Valencia-Castellón*"
- "*Estudio Informativo del Nuevo Eje Pasante Norte-Sur de la Red Arterial Ferroviaria de Valencia*"

Los trabajos de redacción de los mismos fueron adjudicados a las empresas *SENER Ingeniería y Sistemas S.A.* e *IDOM Consulting, Engineering, Architecture S.A*, respectivamente, las cuales se encuentran en la actualidad desarrollando la Fase II de sendos Estudios.

Las actuaciones objeto de los estudios conforman una actuación conjunta cuyo trazado comenzaría en la estación ferroviaria de Valencia y finalizaría en estación ferroviaria de Castellón. Para estas actuaciones se están considerando diferentes alternativas de trazado, tanto para el tramo en túnel en la ciudad de Valencia como para la línea de alta velocidad entre Valencia y Castellón. Se adjunta enlace de acceso a una colección de planos para dar conocimiento del ámbito geográfico de las actuaciones:

https://ssweb.seap.minhap.es/almacen/descarga/envio/030b218ec2399a055ed16b26b8f9c5fdc954f4a7

Como parte de los trabajos se contempla la redacción de un Estudio de Impacto Ambiental con objeto de someter ambos Estudio al procedimiento de evaluación de impacto ambiental ordinaria para la formulación de la declaración de impacto ambiental, contemplado en la vigente *Ley 21/2013, de 9 de diciembre, de evaluación ambiental*.

MINISTERIO DE TRANSPORTES, MOVILIDAD Y AGENDA URBANA

PLAZA DE LOS SAGRADOS CORAZONES, 7
28071-MADRID

FIRMADO
FIRMADO por : BALLESTEROS SANCHEZ, JORGE. A
Total folios: 4 (2 de 4) - Código Seguro de Verific
Verificable en https://sede.mitma.gob.es
fecha: 09/02/2021 06:05 PM
acion: MFOM02S7B0007C1864903FFEB69C
MINISTERIO DE TRANSPORTES, MOVILIDAD Y AGENDA URBANA

Con objeto de contemplar en el referido Estudio de Impacto Ambiental las posibles afecciones que se pudieran producir en el medio ambiente, se solicita información detallada referente a las diferentes variables ambientales que confluyen en las zonas objeto de estudio. En concreto, se considera necesario conocer los siguientes aspectos, o cualquier otro que pudieran considerar relevante para el procedimiento de evaluación de impacto ambiental ordinaria.

- **Fauna**. Distribución, nidificación, estado de conservación, áreas de campeo de fauna protegida o de interés en el ámbito del proyecto, si las hubiera.
- **Vegetación**. Distribución de hábitats de interés comunitario y especies de flora protegidas o de interés, si los hubiera.
- **Espacios Naturales Protegidos.**

A su vez, les pedimos información complementaria sobre las normas, instrucciones o criterios específicos a considerar en las propuestas de reposición de aquellas instalaciones e infraestructuras que a priori puedan considerarse afectadas.

En el caso de que no exista ninguna instalación o infraestructura de su propiedad en la zona, les agradeceríamos que igualmente nos respondieran confirmándolo por escrito.

Para cualquier consulta o aclaración, les rogamos se pongan en contacto con las personas de contacto indicadas en la página siguiente.

Agradeciendo de antemano su colaboración y confiando obtener en breve una respuesta, les saluda atentamente,

EL SUBDIRECTOR GENERAL DE
PLANIFICACIÓN FERROVIARIA

(firmado electrónicamente)

Jorge Ballesteros Sánchez

FIRMADO
FIRMADO por : BALLESTEROS SANCHEZ, JORGE. A
Total folios: 4 (3 de 4) - Código Seguro de Verific
Verificable en https://sede.mitma.gob.es
fecha: 09/02/2021 06:05 PM
acion: MFOM02S7B0007C1864903FFEB69C
MINISTERIO DE TRANSPORTES, MOVILIDAD Y AGENDA URBANA

Personas de contacto:

Rocío Díaz Quintana
Alberto Vázquez García
Telf.: 637 50 75 02
e-mail: alberto.vazquez@sener.es
e-mail: rocio.diaz@sener.es
SENER INGENIERÍA Y SISTEMAS, S.A.
Sección de Infraestructuras Ferroviarias
Calle Severo Ochoa, 4. Parque Tecnológico de Madrid
28760 Tres Cantos, Madrid

Mónica Navarro Martínez
M: +34 649 864 468 / T: +34 96 353 02 80
e-mail: monica.navarro@idom.com
IDOM Consulting, Engineering, Architecture S.A.
C/ Barcas, nº 2, 5º, 13,
46002 Valencia, Spain

Alejandro Fernández Mallo
Telf: 91 597 98 17
e-mail: agfmallo@mitma.es
Dirección General de Planificación y Evaluación de la Red Ferroviaria
Subdirección General de Planificación Ferroviaria
Plaza de los Sagrados Corazones, 7. D-208
28071 Madrid

Ministerio de Transportes, Movilidad y Agenda Urbana

2.4.10 AGE10 GERENCIA TERRITORIAL DE CATASTRO

FIRMADO

FIRMADO por : BALLESTEROS SANCHEZ, JO
Total folios: 3 (1 de 3) - Código Seguro de
Verificable en https://sede.mitma.gob.es

MINISTERIO DE TRANSPORTES, MOVILIDAD Y AGENDA URBANA

MINISTERIO DE TRANSPORTES, MOVILIDAD Y AGENDA URBANA

SECRETARIA DE ESTADO DE TRANSPORTES, MOVILIDAD Y AGENDA URBANA
SECRETARIA GENERAL DE INFRAESTRUCTURAS
SUBDIRECCIÓN GENERAL DE PLANIFICACIÓN FERROVIARIA

O F I C I O

S/REF.
N/REF.
ASUNTO Solicitud de información para la redacción de Estudios Informativos

MINISTERIO DE HACIENDA
GERENCIA TERRITORIAL DE CATASTRO

Calle Roger de Lauria, 24-26
46071 Valencia

El Ministerio de Transportes, Movilidad y Agenda Urbana está en la actualidad redactando los siguientes Estudios:

- "*Estudio Informativo de la Línea de Alta Velocidad Valencia-Castellón*"
- "*Estudio Informativo del Nuevo Eje Pasante Norte-Sur de la Red Arterial Ferroviaria de Valencia*"

Los trabajos de redacción de los mismos fueron adjudicados a las empresas *SENER Ingeniería y Sistemas S.A.* e *IDOM Consulting, Engineering, Architecture S.A*, respectivamente, las cuales se encuentran en la actualidad desarrollando la Fase II de sendos Estudios.

Las actuaciones objeto de los estudios conforman una actuación conjunta cuyo trazado comenzaría en la estación ferroviaria de Valencia y finalizaría en estación ferroviaria de Castellón. Para estas actuaciones se están considerando diferentes alternativas de trazado, tanto para el tramo en túnel en la ciudad de Valencia como para la línea de alta velocidad entre Valencia y Castellón. Se adjunta enlace de acceso a una colección de planos para dar conocimiento del ámbito geográfico de las actuaciones:

https://ssweb.seap.minhap.es/almacen/descarga/envio/030b218ec2399a055ed16b26b8f9c5fdc954f4a7

Con objeto de considerar en los Estudios Informativos las posibles afecciones que, como consecuencia de la ejecución de las actuaciones contempladas en los mismos, se pudieran producir en infraestructuras actuales, planificadas, o en proceso de ejecución de su titularidad, les solicitamos información referente a la ubicación y características de

PLAZA DE LOS SAGRADOS CORAZONES, 7
28071-MADRID

FIRMADO
FIRMADO POR : BALLESTEROS SANCHEZ, JORGE. A fecha: 09/02/2021 06:05 PM
Total folios: 3 (2 de 3) - Código Seguro de Verificacion: MFOM02SC24B81-4E37300008787-4E
Verificable en https://sede.mitma.gob.es
MINISTERIO DE TRANSPORTES, MOVILIDAD Y AGENDA URBANA

dichas infraestructuras afectadas, con el mayor detalle técnico posible y preferentemente en formato digital (DWG o compatible).

A su vez, les pedimos información complementaria sobre las normas, instrucciones o criterios específicos a considerar en las propuestas de reposición de aquellas instalaciones e infraestructuras que a priori puedan considerarse afectadas.

En el caso de que no exista ninguna instalación o infraestructura de su propiedad en la zona, les agradeceríamos que igualmente nos respondieran confirmándolo por escrito.

Para cualquier consulta o aclaración, les rogamos se pongan en contacto con las personas de contacto indicadas en la página siguiente.

Agradeciendo de antemano su colaboración y confiando obtener en breve una respuesta, les saluda atentamente,

EL SUBDIRECTOR GENERAL DE
PLANIFICACIÓN FERROVIARIA

(firmado electrónicamente)

Jorge Ballesteros Sánchez

FIRMADO
FIRMADO POR : BALLESTEROS SANCHEZ, JORGE. A fecha: 09/02/2021 06:05 PM
Total folios: 3 (3 de 3) - Código Seguro de Verificacion: MFOM02SC24B81-4E37300008787-4E
Verificable en https://sede.mitma.gob.es
MINISTERIO DE TRANSPORTES, MOVILIDAD Y AGENDA URBANA

Personas de contacto:

Rocío Díaz Quintana
Alberto Vázquez García
Telf.: 637 50 75 02
e-mail: alberto.vazquez@sener.es
e-mail: rocio.diaz@sener.es
SENER INGENIERÍA Y SISTEMAS, S.A.
Sección de Infraestructuras Ferroviarias
Calle Severo Ochoa, 4. Parque Tecnológico de Madrid
28760 Tres Cantos, Madrid

Mónica Navarro Martínez
M: +34 649 864 468 / T: +34 96 353 02 80
e-mail: monica.navarro@idom.com
IDOM Consulting, Engineering, Architecture S.A.
C/ Barcas, nº 2, 5º, 13,
46002 Valencia, Spain

Alejandro Fernández Mallo
Telf: 91 597 98 17
e-mail: agfmallo@mitma.es
Dirección General de Planificación y Evaluación de la Red Ferroviaria
Subdirección General de Planificación Ferroviaria
Plaza de los Sagrados Corazones, 7. D-208
28071 Madrid

Ministerio de Transportes, Movilidad y Agenda Urbana

2.5 JUSTIFICANTES REGISTRO DE SALIDA. ADMINISTRACIÓN AUTONÓMICA

GOBIERNO DE ESPAÑA MINISTERIO DE TRANSPORTES, MOVILIDAD Y AGENDA URBANA

REGISTRO DE SALIDA

Nº de registro: 202100000006034

Fecha de registro: 18-02-2021 10:50:52

JUSTIFICANTE DE PRESENTACIÓN

Organismo

Código: EA0043954 Unidad: Subdirección General de Planificación Ferroviaria

Información del asiento registral

Resumen/asunto: SOLICITUD DE INFORMACIÓN PARA LA REDACCIÓN DE ESTUDIOS INFORMATIVOS

Unidad de tramitación de destino: Dirección General de Política Territorial y Paisaje

Ref. externa: Sin información

Nº Expediente: Sin información

Puede acceder a la "copia original" electrónica de los documentos originales en papel presentados en la Oficina de Asistencia en Materia de Registros mediante el código seguro de verificación (CSV) que figura a continuación. Para ello debe acceder a la Sede Electrónica de Fomento en https://sede.fomento.gob.es/MFOM.ConsultaCSV.Web/ (O.M. 24/02/2011)

Archivos anexos

Nombre	Validez	Tipo	Hash/CSV
AAut8_Planificación Territorial e Infraestructura Verde_f.pdf	Copia	Formulario	Hash: 92E7E8AC03DEE36B88235C6831FF0C9F7EA16890

El Registro realizado está amparado en el Artículo 16 de la ley 39/2015.

REGISTRO DE SALIDA 0000 - R. General		EA0043954:Subdirección General de Planificación Ferroviaria (E05078201:Dirección General de Planificación y Evaluación de la Red Ferroviaria) (E05065601:Ministerio de Transportes, Movilidad y Agenda Urbana)			Núm. pág.: 1 Día: 10-02-2021
Núm. de registro	**F. Registro**	**Destino**	**Destinatario**	**Asunto**	**Nat.**
202100000004700	10-02-2021	València (València/Valencia)	A10025357:Ferrocarrils de la Generalitat Valenciana (FGV) (A10017554:Conselleria de Política Territorial, Obras Públicas y Movilidad) (A10002983:Generalitat Valenciana)	SOLICITUD DE INFORMACIÓN PARA LA REDACCIÓN DE ESTUDIOS INFORMATIVOS	RM
202100000004702	10-02-2021	València (València/Valencia)	A10017730:Dirección General de Obras Públicas, Transportes y Movilidad Sostenible (A10017593:Secretaría Autonómica de Obras Públicas, Transporte y Movilidad Sostenible) (A10002983:Generalitat Valenciana)	SOLICITUD DE INFORMACIÓN PARA LA REDACCIÓN DE ESTUDIOS INFORMATIVOS	RM
202100000004703	10-02-2021	València (València/Valencia)	A10017659:Dirección General de Medio Natural y de Evaluación Ambiental (A10017573:Secretaría Autonómica de Emergencia Climática y Transición Ecológica) (A10002983:Generalitat Valenciana)	SOLICITUD DE INFORMACIÓN PARA LA REDACCIÓN DE ESTUDIOS INFORMATIVOS	RM
202100000004704	10-02-2021	València (València/Valencia)	A10017658:Dirección General del Agua (A10017573:Secretaría Autonómica de Emergencia Climática y Transición Ecológica) (A10002983:Generalitat Valenciana)	SOLICITUD DE INFORMACIÓN PARA LA REDACCIÓN DE ESTUDIOS INFORMATIVOS	RM
202100000004705	10-02-2021	València (València/Valencia)	A10017742:Dirección General de Cultura y Patrimonio (A10017598:Secretaría Autonómica de Cultura y Deporte) (A10002983:Generalitat Valenciana)	SOLICITUD DE INFORMACIÓN PARA LA REDACCIÓN DE ESTUDIOS INFORMATIVOS	RM
202100000004706	10-02-2021	València (València/Valencia)	LA0014040:Dirección de Carreteras (LA0015077:Área de Infraestructuras) (L02000046:Diputación Provincial de Valencia)	SOLICITUD DE INFORMACIÓN PARA LA REDACCIÓN DE ESTUDIOS INFORMATIVOS	RM
202100000004708	10-02-2021	Castelló de la Plana (Castelló/Castellón)	LA0009603:Carreteras (LA0009600:Area Técnica) (L02000012:Diputación Provincial de Castelló/Castellón)	SOLICITUD DE INFORMACIÓN PARA LA REDACCIÓN DE ESTUDIOS INFORMATIVOS	RM

OBSERVACIONES:

DILIGENCIA: SE HAN RECIBIDO TODOS LOS DOCUMENTOS RELACIONADOS EN ESTA HOJA

Fdo.

Paseo Castellana 67, 28071 MADRID

Naturaleza: RM - Registro manual RE - Registro electrónico SIR - A través del SIR

2/10/2021 11:30:02 AM

2.5.1 AAut1 FERROCARRILS DE LA GENERALITAT VALENCIANA

FIRMADO
FIRMADO por : BALLESTEROS SANCHEZ, JORGE. A fecha: 09/02/2021 06:05 PM
Total folios: 3 (1 de 3) - Código Seguro de Verificación: MFOM02551EBFEC471F6EEEB26217
Verificable en https://sede.mitma.gob.es
MINISTERIO DE TRANSPORTES, MOVILIDAD Y AGENDA URBANA

MINISTERIO DE TRANSPORTES, MOVILIDAD Y AGENDA URBANA

SECRETARIA DE ESTADO DE TRANSPORTES, MOVILIDAD Y AGENDA URBANA
SECRETARIA GENERAL DE INFRAESTRUCTURAS
SUBDIRECCIÓN GENERAL DE PLANIFICACIÓN FERROVIARIA

O F I C I O

S/REF.
N/REF.
ASUNTO Solicitud de información para la redacción de Estudios Informativos

CONSELLERÍA DE POLÍTICA TERRITORIAL, OBRAS PÚBLICAS Y MOVILIDAD
FERROCARRILS DE LA GENERALITAT VALENCIANA

Partida de Xirivelleta, s/n
46014 Valencia

El Ministerio de Transportes, Movilidad y Agenda Urbana está en la actualidad redactando los siguientes Estudios:

- "*Estudio Informativo de la Línea de Alta Velocidad Valencia-Castellón*"
- "*Estudio Informativo del Nuevo Eje Pasante Norte-Sur de la Red Arterial Ferroviaria de Valencia*"

Los trabajos de redacción de los mismos fueron adjudicados a las empresas *SENER Ingeniería y Sistemas S.A.* e *IDOM Consulting, Engineering, Architecture S.A*, respectivamente, las cuales se encuentran en la actualidad desarrollando la Fase II de sendos Estudios.

Las actuaciones objeto de los estudios conforman una actuación conjunta cuyo trazado comenzaría en la estación ferroviaria de Valencia y finalizaría en estación ferroviaria de Castellón. Para estas actuaciones se están considerando diferentes alternativas de trazado, tanto para el tramo en túnel en la ciudad de Valencia como para la línea de alta velocidad entre Valencia y Castellón. Se adjunta enlace de acceso a una colección de planos para dar conocimiento del ámbito geográfico de las actuaciones:

https://ssweb.seap.minhap.es/almacen/descarga/envio/030b218ec2399a055ed16b26b8f9c5fdc954f4a7

Con objeto de considerar en los Estudios Informativos las posibles afecciones que, como consecuencia de la ejecución de las actuaciones contempladas en los mismos, se pudieran producir en infraestructuras actuales, planificadas, o en proceso de ejecución

PLAZA DE LOS SAGRADOS CORAZONES, 7
28071-MADRID

FIRMADO

FIRMADO por : BALLESTEROS SANCHEZ, JORGE. A fecha: 09/02/2021 06:05 PM
Total folios: 3 (2 de 3) - Código Seguro de Verificación: MFOM02551EBFEC471F6EEEB26217
Verificable en https://sede.mitma.gob.es

MINISTERIO DE TRANSPORTES, MOVILIDAD Y AGENDA URBANA

de su titularidad, les solicitamos información referente a la ubicación y características de dichas infraestructuras afectadas, con el mayor detalle técnico posible y preferentemente en formato digital (DWG o compatible).

A su vez, les pedimos información complementaria sobre las normas, instrucciones o criterios específicos a considerar en las propuestas de reposición de aquellas instalaciones e infraestructuras que a priori puedan considerarse afectadas.

En el caso de que no exista ninguna instalación o infraestructura de su propiedad en la zona, les agradeceríamos que igualmente nos respondieran confirmándolo por escrito.

Para cualquier consulta o aclaración, les rogamos se pongan en contacto con las personas de contacto indicadas en la página siguiente.

Agradeciendo de antemano su colaboración y confiando obtener en breve una respuesta, les saluda atentamente,

EL SUBDIRECTOR GENERAL DE
PLANIFICACIÓN FERROVIARIA

(firmado electrónicamente)

Jorge Ballesteros Sánchez

Ministerio de Transportes, Movilidad y Agenda Urbana

FIRMADO

FIRMADO por : BALLESTEROS SANCHEZ, JORGE. A fecha: 09/02/2021 06:05 PM
Total folios: 3 (3 de 3) - Código Seguro de Verificación: MFOM02551EBFEC471F6EEEB26217
Verificable en https://sede.mitma.gob.es

MINISTERIO DE TRANSPORTES, MOVILIDAD Y AGENDA URBANA

Personas de contacto:

Rocío Díaz Quintana

Alberto Vázquez García

Telf.: 637 50 75 02
e-mail: alberto.vazquez@sener.es
e-mail: rocio.diaz@sener.es
SENER INGENIERÍA Y SISTEMAS, S.A.
Sección de Infraestructuras Ferroviarias
Calle Severo Ochoa, 4. Parque Tecnológico de Madrid
28760 Tres Cantos, Madrid

Mónica Navarro Martínez

M: +34 649 864 468 / T: +34 96 353 02 80
e-mail: monica.navarro@idom.com
IDOM Consulting, Engineering, Architecture S.A.
C/ Barcas, nº 2, 5º, 13,
46002 Valencia, Spain

Alejandro Fernández Mallo

Telf: 91 597 98 17

e-mail: agfmallo@mitma.es

Dirección General de Planificación y Evaluación de la Red Ferroviaria
Subdirección General de Planificación Ferroviaria
Plaza de los Sagrados Corazones, 7. D-208
28071 Madrid

Ministerio de Transportes, Movilidad y Agenda Urbana

2.5.2 AAut2 DIRECCIÓN GENERAL DE OBRAS PÚBLICAS, TRANSPORTES Y MOVILIDAD SOSTENIBLE

FIRMADO
FIRMADO por : BALLESTEROS SANCHEZ, JORGE. A fecha: 09/02/2021 06:05 PM
Total folios: 3 (1 de 3) - Código Seguro de Verificacion: MFOM02S0403E7C8806B39AC51E9C
Verificable en https://sede.mitma.gob.es
MINISTERIO DE TRANSPORTES, MOVILIDAD Y AGENDA URBANA

MINISTERIO DE TRANSPORTES, MOVILIDAD Y AGENDA URBANA

SECRETARIA DE ESTADO DE TRANSPORTES, MOVILIDAD Y AGENDA URBANA
SECRETARIA GENERAL DE INFRAESTRUCTURAS
SUBDIRECCIÓN GENERAL DE PLANIFICACIÓN FERROVIARIA

O F I C I O

S/REF.
N/REF.
ASUNTO Solicitud de información para la redacción de Estudios Informativos

CONSELLERÍA DE POLÍTICA TERRITORIAL, OBRAS PÚBLICAS Y MOVILIDAD
DIRECCIÓN GENERAL DE OBRAS PÚBLICAS, TRANSPORTES Y MOVILIDAD SOSTENIBLE

Calle Democràcia, 77
46018 Valencia

El Ministerio de Transportes, Movilidad y Agenda Urbana está en la actualidad redactando los siguientes Estudios:

- "*Estudio Informativo de la Línea de Alta Velocidad Valencia-Castellón*"
- "*Estudio Informativo del Nuevo Eje Pasante Norte-Sur de la Red Arterial Ferroviaria de Valencia*"

Los trabajos de redacción de los mismos fueron adjudicados a las empresas *SENER Ingeniería y Sistemas S.A.* e *IDOM Consulting, Engineering, Architecture S.A*, respectivamente, las cuales se encuentran en la actualidad desarrollando la Fase II de sendos Estudios.

Las actuaciones objeto de los estudios conforman una actuación conjunta cuyo trazado comenzaría en la estación ferroviaria de Valencia y finalizaría en estación ferroviaria de Castellón. Para estas actuaciones se están considerando diferentes alternativas de trazado, tanto para el tramo en túnel en la ciudad de Valencia como para la línea de alta velocidad entre Valencia y Castellón. Se adjunta enlace de acceso a una colección de planos para dar conocimiento del ámbito geográfico de las actuaciones:

https://ssweb.seap.minhap.es/almacen/descarga/envio/030b218ec2399a055ed16b26b8f9c5fdc954f4a7

Con objeto de considerar en los Estudios Informativos las posibles afecciones que, como consecuencia de la ejecución de las actuaciones contempladas en los mismos, se pudieran producir en infraestructuras actuales, planificadas, o en proceso de ejecución

PLAZA DE LOS SAGRADOS CORAZONES, 7
28071-MADRID

FIRMADO

FIRMADO por : BALLESTEROS SANCHEZ, JORGE. A fecha: 09/02/2021 06:05 PM
Total folios: 3 (2 de 3) - Código Seguro de Verificación: MFOM02S0403E7C8806B39AC51E9C
Verificable en https://sede.mitma.gob.es

MINISTERIO DE TRANSPORTES, MOVILIDAD Y AGENDA URBANA

de su titularidad, les solicitamos información referente a la ubicación y características de dichas infraestructuras afectadas, con el mayor detalle técnico posible y preferentemente en formato digital (DWG o compatible).

A su vez, les pedimos información complementaria sobre las normas, instrucciones o criterios específicos a considerar en las propuestas de reposición de aquellas instalaciones e infraestructuras que a priori puedan considerarse afectadas.

En el caso de que no exista ninguna instalación o infraestructura de su propiedad en la zona, les agradeceríamos que igualmente nos respondieran confirmándolo por escrito.

Para cualquier consulta o aclaración, les rogamos se pongan en contacto con las personas de contacto indicadas en la página siguiente.

Agradeciendo de antemano su colaboración y confiando obtener en breve una respuesta, les saluda atentamente,

EL SUBDIRECTOR GENERAL DE
PLANIFICACIÓN FERROVIARIA

(firmado electrónicamente)

Jorge Ballesteros Sánchez

FIRMADO

FIRMADO por : BALLESTEROS SANCHEZ, JORGE. A fecha: 09/02/2021 06:05 PM
Total folios: 3 (3 de 3) - Código Seguro de Verificación: MFOM02S0403E7C8806B39AC51E9C
Verificable en https://sede.mitma.gob.es

MINISTERIO DE TRANSPORTES, MOVILIDAD Y AGENDA URBANA

Personas de contacto:

Rocío Díaz Quintana

Alberto Vázquez García

Telf.: 637 50 75 02
e-mail: alberto.vazquez@sener.es
e-mail: rocio.diaz@sener.es
SENER INGENIERÍA Y SISTEMAS, S.A.
Sección de Infraestructuras Ferroviarias
Calle Severo Ochoa, 4. Parque Tecnológico de Madrid
28760 Tres Cantos, Madrid

Mónica Navarro Martínez

M: +34 649 864 468 / T: +34 96 353 02 80
e-mail: monica.navarro@idom.com
IDOM Consulting, Engineering, Architecture S.A.
C/ Barcas, nº 2, 5º, 13,
46002 Valencia, Spain

Alejandro Fernández Mallo

Telf: 91 597 98 17
e-mail: agfmallo@mitma.es
Dirección General de Planificación y Evaluación de la Red Ferroviaria
Subdirección General de Planificación Ferroviaria
Plaza de los Sagrados Corazones, 7. D-208
28071 Madrid

Ministerio de Transportes, Movilidad y Agenda Urbana

2.5.3 AAut3 DIRECCIÓN GENERAL DEL MEDIO NATURAL Y DE EVALUACIÓN AMBIENTAL

FIRMADO
FIRMADO por : BALLESTEROS SANCHEZ, JORGE. A fecha: 09/02/2021 06:05 PM
Total folios: 4 (1 de 4) - Código Seguro de Verificacion: MFOM02SE575FCCB9298DAC2AD85F
Verificable en https://sede.mitma.gob.es
MINISTERIO DE TRANSPORTES, MOVILIDAD Y AGENDA URBANA

MINISTERIO DE TRANSPORTES, MOVILIDAD Y AGENDA URBANA

SECRETARIA DE ESTADO DE TRANSPORTES, MOVILIDAD Y AGENDA URBANA
SECRETARIA GENERAL DE INFRAESTRUCTURAS
DIRECCION GENERAL DE PLANIFICACION Y EVALUACION DE LA RED FERROVIARIA

O F I C I O

S/REF.
N/REF.
ASUNTO Solicitud de información para la redacción de Estudios Informativos

CONSELLERIA DE AGRICULTURA, DESARROLLO RURAL, EMERGENCIA CLIMÁTICA Y TRANSICIÓN ECOLÓGICA
DIRECCIÓN GENERAL DEL MEDIO NATURAL Y DE EVALUACIÓN AMBIENTAL

Calle Gregorio Gea, 27
46009 Valencia

El Ministerio de Transportes, Movilidad y Agenda Urbana está en la actualidad redactando los siguientes Estudios:

- "*Estudio Informativo de la Línea de Alta Velocidad Valencia-Castellón*"
- "*Estudio Informativo del Nuevo Eje Pasante Norte-Sur de la Red Arterial Ferroviaria de Valencia*"

Los trabajos de redacción de los mismos fueron adjudicados a las empresas *SENER Ingeniería y Sistemas S.A.* e *IDOM Consulting, Engineering, Architecture S.A*, respectivamente, las cuales se encuentran en la actualidad desarrollando la Fase II de sendos Estudios.

Las actuaciones objeto de los estudios conforman una actuación conjunta cuyo trazado comenzaría en la estación ferroviaria de Valencia y finalizaría en estación ferroviaria de Castellón. Para estas actuaciones se están considerando diferentes alternativas de trazado, tanto para el tramo en túnel en la ciudad de Valencia como para la línea de alta velocidad entre Valencia y Castellón. Se adjunta enlace de acceso a una colección de planos para dar conocimiento del ámbito geográfico de las actuaciones:

https://ssweb.seap.minhap.es/almacen/descarga/envio/030b218ec2399a055ed16b26b8f9c5fdc954f4a7

Como parte de los trabajos se contempla la redacción de un Estudio de Impacto Ambiental con objeto de someter ambos Estudio al procedimiento de evaluación de impacto ambiental ordinaria para la formulación de la declaración de impacto ambiental, contemplado en la vigente *Ley 21/2013, de 9 de diciembre, de evaluación ambiental*.

PLAZA DE LOS SAGRADOS CORAZONES, 7
28071-MADRID

FIRMADO

FIRMADO por : BALLESTEROS SANCHEZ, JO
Total folios: 4 (2 de 4) - Código Seguro de
Verificación: MFOM02SE575FCCB9298DAC2AD85F
Verificable en https://sede.mitma.gob.es

MINISTERIO DE TRANSPORTES, MOVILIDAD Y AGENDA URBANA

Con objeto de contemplar en el referido Estudio de Impacto Ambiental las posibles afecciones que se pudieran producir en el medio ambiente, se solicita información detallada referente a las diferentes variables ambientales que confluyen en las zonas objeto de estudio. En concreto, se considera necesario conocer los siguientes aspectos, o cualquier otro que pudieran considerar relevante para el procedimiento de evaluación de impacto ambiental ordinaria.

- **Fauna**. Distribución, nidificación, estado de conservación, áreas de campeo de fauna protegida o de interés en el ámbito del proyecto, si las hubiera.
- **Vegetación**. Distribución de hábitats de interés comunitario y especies de flora protegidas o de interés, si los hubiera.
- **Espacios Naturales Protegidos.**

A su vez, les pedimos información complementaria sobre las normas, instrucciones o criterios específicos a considerar en las propuestas de reposición de aquellas instalaciones e infraestructuras que a priori puedan considerarse afectadas.

En el caso de que no exista ninguna instalación o infraestructura de su propiedad en la zona, les agradeceríamos que igualmente nos respondieran confirmándolo por escrito.

Para cualquier consulta o aclaración, les rogamos se pongan en contacto con las personas de contacto indicadas en la página siguiente.

Agradeciendo de antemano su colaboración y confiando obtener en breve una respuesta, les saluda atentamente,

EL SUBDIRECTOR GENERAL DE
PLANIFICACIÓN FERROVIARIA

(firmado electrónicamente)

Jorge Ballesteros Sánchez

FIRMADO

FIRMADO por : BALLESTEROS SANCHEZ, JO
Total folios: 4 (3 de 4) - Código Seguro de
Verificación: MFOM02SE575FCCB9298DAC2AD85F
Verificable en https://sede.mitma.gob.es

MINISTERIO DE TRANSPORTES, MOVILIDAD Y AGENDA URBANA

Personas de contacto:

Rocío Díaz Quintana
Alberto Vázquez García
Telf.: 637 50 75 02
e-mail: alberto.vazquez@sener.es
e-mail: rocio.diaz@sener.es
SENER INGENIERÍA Y SISTEMAS, S.A.
Sección de Infraestructuras Ferroviarias
Calle Severo Ochoa, 4. Parque Tecnológico de Madrid
28760 Tres Cantos, Madrid

Mónica Navarro Martínez
M: +34 649 864 468 / T: +34 96 353 02 80
e-mail: monica.navarro@idom.com
IDOM Consulting, Engineering, Architecture S.A.
C/ Barcas, nº 2, 5º, 13,
46002 Valencia, Spain

Alejandro Fernández Mallo
Telf: 91 597 98 17
e-mail: agfmallo@mitma.es
Dirección General de Planificación y Evaluación de la Red Ferroviaria
Subdirección General de Planificación Ferroviaria
Plaza de los Sagrados Corazones, 7. D-208
28071 Madrid

Ministerio de Transportes, Movilidad y Agenda Urbana

2.5.4 AAut4 DIRECCIÓN GENERAL DEL AGUA

FIRMADO

FIRMADO por : BALLESTEROS SANCHEZ, JORGE - A fecha: 09/02/2021 06:05 PM
Total folios: 3 (1 de 3) - Código Seguro de Verificación: MFOM02509EE8D7553B857AA832BF
Verificable en https://sede.mitma.gob.es

MINISTERIO DE TRANSPORTES, MOVILIDAD Y AGENDA URBANA

MINISTERIO DE TRANSPORTES, MOVILIDAD Y AGENDA URBANA

SECRETARÍA DE ESTADO DE TRANSPORTES, MOVILIDAD Y AGENDA URBANA
SECRETARÍA GENERAL DE INFRAESTRUCTURAS
SUBDIRECCIÓN GENERAL DE PLANIFICACIÓN FERROVIARIA

O F I C I O

S/REF.
N/REF.
ASUNTO Solicitud de información para la redacción de Estudios Informativos

CONSELLERÍA DE AGRICULTURA, DESARROLLO RURAL, EMERGENCIA CLIMÁTICA Y TRANSICIÓN ECOLÓGICA
DIRECCIÓN GENERAL DEL AGUA

Calle Gregorio Gea, 27
46009 Valencia

El Ministerio de Transportes, Movilidad y Agenda Urbana está en la actualidad redactando los siguientes Estudios:

- "*Estudio Informativo de la Línea de Alta Velocidad Valencia-Castellón*"
- "*Estudio Informativo del Nuevo Eje Pasante Norte-Sur de la Red Arterial Ferroviaria de Valencia*"

Los trabajos de redacción de los mismos fueron adjudicados a las empresas *SENER Ingeniería y Sistemas S.A.* e *IDOM Consulting, Engineering, Architecture S.A*, respectivamente, las cuales se encuentran en la actualidad desarrollando la Fase II de sendos Estudios.

Las actuaciones objeto de los estudios conforman una actuación conjunta cuyo trazado comenzaría en la estación ferroviaria de Valencia y finalizaría en estación ferroviaria de Castellón. Para estas actuaciones se están considerando diferentes alternativas de trazado, tanto para el tramo en túnel en la ciudad de Valencia como para la línea de alta velocidad entre Valencia y Castellón. Se adjunta enlace de acceso a una colección de planos para dar conocimiento del ámbito geográfico de las actuaciones:

https://ssweb.seap.minhap.es/almacen/descarga/envio/030b218ec2399a055ed16b26b8f9c5fdc954f4a7

Con objeto de considerar en los Estudios Informativos las posibles afecciones que, como consecuencia de la ejecución de las actuaciones contempladas en los mismos, se pudieran producir en infraestructuras actuales, planificadas, o en proceso de ejecución de su titularidad, les solicitamos información referente a la ubicación y características de

PLAZA DE LOS SAGRADOS CORAZONES, 7
28071-MADRID

FIRMADO

FIRMADO POR : BALLESTEROS SANCHEZ, JORGE. A fecha: 09/02/2021 06:05 PM
Total folios: 3 (2 de 3) - Código Seguro de Verificación: MFOM02509EE8D75538857AA832BF
Verificable en https://sede.mitma.gob.es

MINISTERIO DE TRANSPORTES, MOVILIDAD Y AGENDA URBANA

dichas infraestructuras afectadas, con el mayor detalle técnico posible y preferentemente en formato digital (DWG o compatible).

A su vez, les pedimos información complementaria sobre las normas, instrucciones o criterios específicos a considerar en las propuestas de reposición de aquellas instalaciones e infraestructuras que a priori puedan considerarse afectadas.

En el caso de que no exista ninguna instalación o infraestructura de su propiedad en la zona, les agradeceríamos que igualmente nos respondieran confirmándolo por escrito.

Para cualquier consulta o aclaración, les rogamos se pongan en contacto con las personas de contacto indicadas en la página siguiente.

Agradeciendo de antemano su colaboración y confiando obtener en breve una respuesta, les saluda atentamente,

EL SUBDIRECTOR GENERAL DE
PLANIFICACIÓN FERROVIARIA

(firmado electrónicamente)

Jorge Ballesteros Sánchez

Ministerio de Transportes, Movilidad y Agenda Urbana

FIRMADO

FIRMADO POR : BALLESTEROS SANCHEZ, JORGE. A fecha: 09/02/2021 06:05 PM
Total folios: 3 (3 de 3) - Código Seguro de Verificación: MFOM02509EE8D75538857AA832BF
Verificable en https://sede.mitma.gob.es

Personas de contacto:

Rocío Díaz Quintana
Alberto Vázquez García
Telf.: 637 50 75 02
e-mail: alberto.vazquez@sener.es
e-mail: rocio.diaz@sener.es
SENER INGENIERÍA Y SISTEMAS, S.A.
Sección de Infraestructuras Ferroviarias
Calle Severo Ochoa, 4. Parque Tecnológico de Madrid
28760 Tres Cantos, Madrid

Mónica Navarro Martínez
M: +34 649 864 468 / T: +34 96 353 02 80
e-mail: monica.navarro@idom.com
IDOM Consulting, Engineering, Architecture S.A.
C/ Barcas, nº 2, 5º, 13,
46002 Valencia, Spain

Alejandro Fernández Mallo
Telf: 91 597 98 17
e-mail: agfmallo@mitma.es
Dirección General de Planificación y Evaluación de la Red Ferroviaria
Subdirección General de Planificación Ferroviaria
Plaza de los Sagrados Corazones, 7. D-208
28071 Madrid

Ministerio de Transportes, Movilidad y Agenda Urbana

2.5.5 AAut5 DIRECCIÓN GENERAL DE CULTURA Y PATRIMONIO

FIRMADO
FIRMADO por : BALLESTEROS SANCHEZ, JORGE - A fecha: 09/02/2021 06:05 PM
Total folios: 3 (1 de 3) - Código Seguro de Verificacion: MFOM0255DB8E18A07F4BE74B1F18
Verificable en https://sede.mitma.gob.es
MINISTERIO DE TRANSPORTES, MOVILIDAD Y AGENDA URBANA

MINISTERIO DE TRANSPORTES, MOVILIDAD Y AGENDA URBANA

SECRETARÍA DE ESTADO DE TRANSPORTES, MOVILIDAD Y AGENDA URBANA
SECRETARÍA GENERAL DE INFRAESTRUCTURAS
SUBDIRECCIÓN GENERAL DE PLANIFICACIÓN FERROVIARIA

O F I C I O

S/REF.
N/REF.
ASUNTO Solicitud de información para la redacción de Estudios Informativos

CONSELLERÍA DE EDUCACIÓN, CULTURA Y DEPORTE
DIRECCIÓN GENERAL DE CULTURA Y PATRIMONIO

Avenida de Campanar, 32
46015 Valencia

El Ministerio de Transportes, Movilidad y Agenda Urbana está en la actualidad redactando los siguientes Estudios:

- "*Estudio Informativo de la Línea de Alta Velocidad Valencia-Castellón*"
- "*Estudio Informativo del Nuevo Eje Pasante Norte-Sur de la Red Arterial Ferroviaria de Valencia*"

Los trabajos de redacción de los mismos fueron adjudicados a las empresas *SENER Ingeniería y Sistemas S.A.* e *IDOM Consulting, Engineering, Architecture S.A*, respectivamente, las cuales se encuentran en la actualidad desarrollando la Fase II de sendos Estudios.

Las actuaciones objeto de los estudios conforman una actuación conjunta cuyo trazado comenzaría en la estación ferroviaria de Valencia y finalizaría en estación ferroviaria de Castellón. Para estas actuaciones se están considerando diferentes alternativas de trazado, tanto para el tramo en túnel en la ciudad de Valencia como para la línea de alta velocidad entre Valencia y Castellón. Se adjunta enlace de acceso a una colección de planos para dar conocimiento del ámbito geográfico de las actuaciones:

https://ssweb.seap.minhap.es/almacen/descarga/envio/030b218ec2399a055ed16b26b8f9c5fdc954f4a7

Con objeto de considerar en los Estudios Informativos las posibles afecciones que, como consecuencia de la ejecución de las actuaciones contempladas en los mismos, se pudieran producir en infraestructuras actuales, planificadas, o en proceso de ejecución de su titularidad, les solicitamos información referente a la ubicación y características de

PLAZA DE LOS SAGRADOS CORAZONES, 7
28071-MADRID

FIRMADO

FIRMADO POR : BALLESTEROS SANCHEZ, JORGE. A fecha: 09/02/2021 06:05 PM
Total folios: 3 (2 de 3) - Código Seguro de Verificación: MFOM0255D88E18A07F4BE74B1F18
Verificable en https://sede.mitma.gob.es

MINISTERIO DE TRANSPORTES, MOVILIDAD Y AGENDA URBANA

dichas infraestructuras afectadas, con el mayor detalle técnico posible y preferentemente en formato digital (DWG o compatible).

A su vez, les pedimos información complementaria sobre las normas, instrucciones o criterios específicos a considerar en las propuestas de reposición de aquellas instalaciones e infraestructuras que a priori puedan considerarse afectadas.

En el caso de que no exista ninguna instalación o infraestructura de su propiedad en la zona, les agradeceríamos que igualmente nos respondieran confirmándolo por escrito.

Para cualquier consulta o aclaración, les rogamos se pongan en contacto con las personas de contacto indicadas en la página siguiente.

Agradeciendo de antemano su colaboración y confiando obtener en breve una respuesta, les saluda atentamente,

EL SUBDIRECTOR GENERAL DE
PLANIFICACIÓN FERROVIARIA

(firmado electrónicamente)

Jorge Ballesteros Sánchez

Ministerio de Transportes, Movilidad y Agenda Urbana

FIRMADO

FIRMADO POR : BALLESTEROS SANCHEZ, JORGE. A fecha: 09/02/2021 06:05 PM
Total folios: 3 (3 de 3) - Código Seguro de Verificación: MFOM0255D88E18A07F4BE74B1F18
Verificable en https://sede.mitma.gob.es

MINISTERIO DE TRANSPORTES, MOVILIDAD Y AGENDA URBANA

Personas de contacto:

Rocío Díaz Quintana
Alberto Vázquez García
Telf.: 637 50 75 02
e-mail: alberto.vazquez@sener.es
e-mail: rocio.diaz@sener.es
SENER INGENIERÍA Y SISTEMAS, S.A.
Sección de Infraestructuras Ferroviarias
Calle Severo Ochoa, 4. Parque Tecnológico de Madrid
28760 Tres Cantos, Madrid

Mónica Navarro Martínez
M: +34 649 864 468 / T: +34 96 353 02 80
e-mail: monica.navarro@idom.com
IDOM Consulting, Engineering, Architecture S.A.
C/ Barcas, nº 2, 5º, 13,
46002 Valencia, Spain

Alejandro Fernández Mallo
Telf: 91 597 98 17
e-mail: agfmallo@mitma.es
Dirección General de Planificación y Evaluación de la Red Ferroviaria
Subdirección General de Planificación Ferroviaria
Plaza de los Sagrados Corazones, 7. D-208
28071 Madrid

Ministerio de Transportes, Movilidad y Agenda Urbana

2.5.6 AAut6 DIPUTACIÓN DE VALENCIA. ÁREA DE CARRETERAS E INFRAESTRUCTURAS

FIRMADO

MINISTERIO DE TRANSPORTES, MOVILIDAD Y AGENDA URBANA

SECRETARIA DE ESTADO DE TRANSPORTES, MOVILIDAD Y AGENDA URBANA
SECRETARIA GENERAL DE INFRAESTRUCTURAS
SUBDIRECCIÓN GENERAL DE PLANIFICACIÓN FERROVIARIA

O F I C I O

S/REF.
N/REF.
ASUNTO Solicitud de información para la redacción de Estudios Informativos

DIPUTACIÓN DE VALENCIA
ÁREA DE CARRETERAS E INFRAESTRUCTURAS

Calle Hugo de Moncada, 9
46010 Valencia

FIRMADO por : BALLESTEROS SANCHEZ, JORGE. A fecha: 09/02/2021 06:05 PM
Total folios: 3 (1 de 3) - Código Seguro de Verificación: MFOM025061C1A96109B360A22CB9
Verificable en https://sede.mitma.gob.es

MINISTERIO DE TRANSPORTES, MOVILIDAD Y AGENDA URBANA

El Ministerio de Transportes, Movilidad y Agenda Urbana está en la actualidad redactando los siguientes Estudios:

- *"Estudio Informativo de la Línea de Alta Velocidad Valencia-Castellón"*
- *"Estudio Informativo del Nuevo Eje Pasante Norte-Sur de la Red Arterial Ferroviaria de Valencia"*

Los trabajos de redacción de los mismos fueron adjudicados a las empresas *SENER Ingeniería y Sistemas S.A.* e *IDOM Consulting, Engineering, Architecture S.A*, respectivamente, las cuales se encuentran en la actualidad desarrollando la Fase II de sendos Estudios.

Las actuaciones objeto de los estudios conforman una actuación conjunta cuyo trazado comenzaría en la estación ferroviaria de Valencia y finalizaría en estación ferroviaria de Castellón. Para estas actuaciones se están considerando diferentes alternativas de trazado, tanto para el tramo en túnel en la ciudad de Valencia como para la línea de alta velocidad entre Valencia y Castellón. Se adjunta enlace de acceso a una colección de planos para dar conocimiento del ámbito geográfico de las actuaciones:

https://ssweb.seap.minhap.es/almacen/descarga/envio/030b218ec2399a055ed16b26b8f9c5fdc954f4a7

Con objeto de considerar en los Estudios Informativos las posibles afecciones que, como consecuencia de la ejecución de las actuaciones contempladas en los mismos, se pudieran producir en infraestructuras actuales, planificadas, o en proceso de ejecución de su titularidad, les solicitamos información referente a la ubicación y características de

PLAZA DE LOS SAGRADOS CORAZONES, 7
28071-MADRID

FIRMADO

FIRMADO POR : BALLESTEROS SANCHEZ, JORGE. A fecha: 09/02/2021 06:05 PM
Total folios: 3 (2 de 3) - Código Seguro de Verificación: MFOM025061C1A9610980360A22CB9
Verificable en https://sede.mitma.gob.es

MINISTERIO DE TRANSPORTES, MOVILIDAD Y AGENDA URBANA

dichas infraestructuras afectadas, con el mayor detalle técnico posible y preferentemente en formato digital (DWG o compatible).

A su vez, les pedimos información complementaria sobre las normas, instrucciones o criterios específicos a considerar en las propuestas de reposición de aquellas instalaciones e infraestructuras que a priori puedan considerarse afectadas.

En el caso de que no exista ninguna instalación o infraestructura de su propiedad en la zona, les agradeceríamos que igualmente nos respondieran confirmándolo por escrito.

Para cualquier consulta o aclaración, les rogamos se pongan en contacto con las personas de contacto indicadas en la página siguiente.

Agradeciendo de antemano su colaboración y confiando obtener en breve una respuesta, les saluda atentamente,

EL SUBDIRECTOR GENERAL DE
PLANIFICACIÓN FERROVIARIA

(firmado electrónicamente)

Jorge Ballesteros Sánchez

Ministerio de Transportes, Movilidad y Agenda Urbana

FIRMADO

FIRMADO POR : BALLESTEROS SANCHEZ, JORGE. A fecha: 09/02/2021 06:05 PM
Total folios: 3 (3 de 3) - Código Seguro de Verificación: MFOM025061C1A9610980360A22CB9
Verificable en https://sede.mitma.gob.es

MINISTERIO DE TRANSPORTES, MOVILIDAD Y AGENDA URBANA

Personas de contacto:

Rocío Díaz Quintana
Alberto Vázquez García
Telf.: 637 50 75 02
e-mail: alberto.vazquez@sener.es
e-mail: rocio.diaz@sener.es
SENER INGENIERÍA Y SISTEMAS, S.A.
Sección de Infraestructuras Ferroviarias
Calle Severo Ochoa, 4. Parque Tecnológico de Madrid
28760 Tres Cantos, Madrid

Mónica Navarro Martínez
M: +34 649 864 468 / T: +34 96 353 02 80
e-mail: monica.navarro@idom.com
IDOM Consulting, Engineering, Architecture S.A.
C/ Barcas, nº 2, 5º, 13,
46002 Valencia, Spain

Alejandro Fernández Mallo
Telf: 91 597 98 17
e-mail: agfmallo@mitma.es
Dirección General de Planificación y Evaluación de la Red Ferroviaria
Subdirección General de Planificación Ferroviaria
Plaza de los Sagrados Corazones, 7. D-208
28071 Madrid

Ministerio de Transportes, Movilidad y Agenda Urbana

2.5.7 AAut7 DIPUTACIÓN DE CASTELLÓN. ÁREA DE CARRETERAS E INFRAESTRUCTURAS

FIRMADO
FIRMADO por : BALLESTEROS SANCHEZ, JORGE. A fecha: 09/02/2021 06:05 PM
Total folios: 3 (1 de 3) - Código Seguro de Verificacion: MFOM025EFB01B8CDFC71-42D94A6C
Verificable en https://sede.mitma.gob.es
MINISTERIO DE TRANSPORTES, MOVILIDAD Y AGENDA URBANA

MINISTERIO DE TRANSPORTES, MOVILIDAD Y AGENDA URBANA

SECRETARÍA DE ESTADO DE TRANSPORTES, MOVILIDAD Y AGENDA URBANA
SECRETARÍA GENERAL DE INFRAESTRUCTURAS
SUBDIRECCIÓN GENERAL DE PLANIFICACIÓN FERROVIARIA

O F I C I O

S/REF.
N/REF.
ASUNTO Solicitud de información para la redacción de Estudios Informativos

DIPUTACIÓN DE CASTELLÓN
ÁREA DE CARRETERAS E INFRAESTRUCTURAS

Plaza de las Aulas, 7
12001 Castellón de la Plana

El Ministerio de Transportes, Movilidad y Agenda Urbana está en la actualidad redactando los siguientes Estudios:

- "*Estudio Informativo de la Línea de Alta Velocidad Valencia-Castellón*"
- "*Estudio Informativo del Nuevo Eje Pasante Norte-Sur de la Red Arterial Ferroviaria de Valencia*"

Los trabajos de redacción de los mismos fueron adjudicados a las empresas *SENER Ingeniería y Sistemas S.A.* e *IDOM Consulting, Engineering, Architecture S.A*, respectivamente, las cuales se encuentran en la actualidad desarrollando la Fase II de sendos Estudios.

Las actuaciones objeto de los estudios conforman una actuación conjunta cuyo trazado comenzaría en la estación ferroviaria de Valencia y finalizaría en estación ferroviaria de Castellón. Para estas actuaciones se están considerando diferentes alternativas de trazado, tanto para el tramo en túnel en la ciudad de Valencia como para la línea de alta velocidad entre Valencia y Castellón. Se adjunta enlace de acceso a una colección de planos para dar conocimiento del ámbito geográfico de las actuaciones:

https://ssweb.seap.minhap.es/almacen/descarga/envio/030b218ec2399a055ed16b26b8f9c5fdc954f4a7

Con objeto de considerar en los Estudios Informativos las posibles afecciones que, como consecuencia de la ejecución de las actuaciones contempladas en los mismos, se pudieran producir en infraestructuras actuales, planificadas, o en proceso de ejecución de su titularidad, les solicitamos información referente a la ubicación y características de

PLAZA DE LOS SAGRADOS CORAZONES, 7
28071-MADRID

FIRMADO

FIRMADO por : BALLESTEROS SANCHEZ, JORGE. A fecha: 09/02/2021 06:05 PM
Total folios: 3 (2 de 3) - Código Seguro de Verificación: MFOM025EFB01B8CDFC71-42D94A6C
Verificable en https://sede.mitma.gob.es

MINISTERIO DE TRANSPORTES, MOVILIDAD Y AGENDA URBANA

dichas infraestructuras afectadas, con el mayor detalle técnico posible y preferentemente en formato digital (DWG o compatible).

A su vez, les pedimos información complementaria sobre las normas, instrucciones o criterios específicos a considerar en las propuestas de reposición de aquellas instalaciones e infraestructuras que a priori puedan considerarse afectadas.

En el caso de que no exista ninguna instalación o infraestructura de su propiedad en la zona, les agradeceríamos que igualmente nos respondieran confirmándolo por escrito.

Para cualquier consulta o aclaración, les rogamos se pongan en contacto con las personas de contacto indicadas en la página siguiente.

Agradeciendo de antemano su colaboración y confiando obtener en breve una respuesta, les saluda atentamente,

EL SUBDIRECTOR GENERAL DE
PLANIFICACIÓN FERROVIARIA

(firmado electrónicamente)

Jorge Ballesteros Sánchez

Ministerio de Transportes, Movilidad y Agenda Urbana

FIRMADO

FIRMADO por : BALLESTEROS SANCHEZ, JORGE. A fecha: 09/02/2021 06:05 PM
Total folios: 3 (3 de 3) - Código Seguro de Verificación: MFOM025EFB01B8CDFC71-42D94A6C
Verificable en https://sede.mitma.gob.es

MINISTERIO DE TRANSPORTES, MOVILIDAD Y AGENDA URBANA

Personas de contacto:

Rocío Díaz Quintana

Alberto Vázquez García

Telf.: 637 50 75 02
e-mail: alberto.vazquez@sener.es
e-mail: rocio.diaz@sener.es
SENER INGENIERÍA Y SISTEMAS, S.A.
Sección de Infraestructuras Ferroviarias
Calle Severo Ochoa, 4. Parque Tecnológico de Madrid
28760 Tres Cantos, Madrid

Alejandro Fernández Mallo

Telf: 91 597 98 17

e-mail: agfmallo@mitma.es

Dirección General de Planificación y Evaluación de la Red Ferroviaria
Subdirección General de Planificación Ferroviaria
Plaza de los Sagrados Corazones, 7. D-208
28071 Madrid

Ministerio de Transportes, Movilidad y Agenda Urbana

2.5.8 AAut8 DIRECCIÓN GENERAL DE POLÍTICA TERRITORIAL Y PAISAJE

FIRMADO
FIRMADO por : BALLESTEROS SANCHEZ, JORGE - A fecha: 17/02/2021 08:25 PM
Total folios: 3 (1 de 3) - Código Seguro de Verificacion: MFOM025708CC2F19B43CC83C777E
Verificable en https://sede.mitma.gob.es
MINISTERIO DE TRANSPORTES, MOVILIDAD Y AGENDA URBANA

MINISTERIO DE TRANSPORTES, MOVILIDAD Y AGENDA URBANA

SECRETARÍA DE ESTADO DE TRANSPORTES, MOVILIDAD Y AGENDA URBANA
SECRETARÍA GENERAL DE INFRAESTRUCTURAS
SUBDIRECCIÓN GENERAL DE PLANIFICACIÓN FERROVIARIA

O F I C I O

S/REF.
N/REF.
ASUNTO Solicitud de información para la redacción de Estudios Informativos

CONSELLERÍA DE POLÍTICA TERRITORIAL, OBRAS PÚBLICAS Y MOVILIDAD
DG DE POLÍTICA TERRITORIAL Y PAISAJE
Planificación Territorial e Infraestructura verde
Calle Democràcia, 77
46018 Valencia

El Ministerio de Transportes, Movilidad y Agenda Urbana está en la actualidad redactando los siguientes Estudios:

- "*Estudio Informativo de la Línea de Alta Velocidad Valencia-Castellón*"
- "*Estudio Informativo del Nuevo Eje Pasante Norte-Sur de la Red Arterial Ferroviaria de Valencia*"

Los trabajos de redacción de los mismos fueron adjudicados a las empresas *SENER Ingeniería y Sistemas S.A.* e *IDOM Consulting, Engineering, Architecture S.A*, respectivamente, las cuales se encuentran en la actualidad desarrollando la Fase II de sendos Estudios.

Las actuaciones objeto de los estudios conforman una actuación conjunta cuyo trazado comenzaría en la estación ferroviaria de Valencia y finalizaría en estación ferroviaria de Castellón. Para estas actuaciones se están considerando diferentes alternativas de trazado, tanto para el tramo en túnel en la ciudad de Valencia como para la línea de alta velocidad entre Valencia y Castellón. Se adjunta enlace de acceso a una colección de planos para dar conocimiento del ámbito geográfico de las actuaciones:

https://ssweb.seap.minhap.es/almacen/descarga/envio/030b218ec2399a055ed16b26b8f9c5fdc954f4a7

Con objeto de considerar en los Estudios Informativos las posibles afecciones que, como consecuencia de la ejecución de las actuaciones contempladas en los mismos, se pudieran producir en infraestructuras actuales, planificadas, o en proceso de ejecución de su titularidad, les solicitamos información referente a la ubicación y características de

PLAZA DE LOS SAGRADOS CORAZONES, 7
28071-MADRID

FIRMADO

FIRMADO POR : BALLESTEROS SANCHEZ, JORGE. A fecha: 17/02/2021 08:25 PM
Total folios: 3 (2 de 3) - Código Seguro de Verificación: MFOM0257D8CC3F19B43CC83C777E
Verificable en https://sede.mitma.gob.es

MINISTERIO DE TRANSPORTES, MOVILIDAD Y AGENDA URBANA

dichas infraestructuras afectadas, con el mayor detalle técnico posible y preferentemente en formato digital (DWG o compatible).

A su vez, les pedimos información complementaria sobre las normas, instrucciones o criterios específicos a considerar en las propuestas de reposición de aquellas instalaciones e infraestructuras que a priori puedan considerarse afectadas.

En el caso de que no exista ninguna instalación o infraestructura de su propiedad en la zona, les agradeceríamos que igualmente nos respondieran confirmándolo por escrito.

Para cualquier consulta o aclaración, les rogamos se pongan en contacto con las personas de contacto indicadas en la página siguiente.

Agradeciendo de antemano su colaboración y confiando obtener en breve una respuesta, les saluda atentamente,

EL SUBDIRECTOR GENERAL DE
PLANIFICACIÓN FERROVIARIA

(firmado electrónicamente)

Jorge Ballesteros Sánchez

Ministerio de Transportes, Movilidad y Agenda Urbana

FIRMADO

FIRMADO POR : BALLESTEROS SANCHEZ, JORGE. A fecha: 17/02/2021 08:25 PM
Total folios: 3 (3 de 3) - Código Seguro de Verificación: MFOM0257D8CC3F19B43CC83C777E
Verificable en https://sede.mitma.gob.es

MINISTERIO DE TRANSPORTES, MOVILIDAD Y AGENDA URBANA

Personas de contacto:

Rocío Díaz Quintana

Alberto Vázquez García

Telf.: 637 50 75 02
e-mail: alberto.vazquez@sener.es
e-mail: rocio.diaz@sener.es
SENER INGENIERÍA Y SISTEMAS, S.A.
Sección de Infraestructuras Ferroviarias
Calle Severo Ochoa, 4. Parque Tecnológico de Madrid
28760 Tres Cantos, Madrid

Mónica Navarro Martínez

M: +34 649 864 468 / T: +34 96 353 02 80
e-mail: monica.navarro@idom.com
IDOM Consulting, Engineering, Architecture S.A.
C/ Barcas, nº 2, 5º, 13,
46002 Valencia, Spain

Alejandro Fernández Mallo

Telf: 91 597 98 17
e-mail: agfmallo@mitma.es
Dirección General de Planificación y Evaluación de la Red Ferroviaria
Subdirección General de Planificación Ferroviaria
Plaza de los Sagrados Corazones, 7. D-208
28071 Madrid

Ministerio de Transportes, Movilidad y Agenda Urbana

3. DOCUMENTACIÓN RECIBIDA

3.1 DOCUMENTACIÓN RECIBIDA. AYUNTAMIENTOS

3.1.1 AY1.06 AYUNTAMIENTO DE VALENCIA. SERVICIO DE JARDINERÍA Y PAISAJE.

Id. document: 1ZfG AXS/ xs83 leHc xLov 3/Fr GU4=
CÒPIA INFORMATIVA (NO VERIFICABLE EN SEU ELECTRÒNICA)

AJUNTAMENT DE VALÈNCIA
SERVICI DE JARDINERIA SOSTENIBLE

Jardins de València

ESTUDI INFORMATIU AVE VALÈNCIA-CASTELLÓ 2021

04001/2021/0120
C1902/2021/0004

Visto el esquema presentado, por el Ministerio de Transportes, Movilidad y Agenda Urbana, de alternativas al trazado del túnel pasante del AVE en el término municipal de València, desde el Servei de Jardineria Sostenible se informa:

El trazado inicial (tramo Estación-Antiguo cauce del Rio Turia), pasa por debajo del bulevar histórico de la Gran Vía del Marqués del Turia. Se desconoce la profundidad a que se prevé construir el túnel en este nuevo estudio. En cualquier caso, se considera que se deberá mantener la profundidad de excavación del anterior estudio y ejecutarse con tuneladora para evitar afecciones importantes i no asumibles a este entorno histórico.

Habrá que definir, conjuntamente con los servicios municipales responsables del mantenimiento de jardinería (Servei de Jardineria i Organisme Autònom de Jardineria) la ubicación de respiraderos i de salidas de emergencia para reducir la afección en jardineria y arbolado de alineación.

En el tramo siguiente (Antiguo cauce del Rio Turia-Avenida de Blasco Ibáñez), cuando se defina el modelo constructivo, si no se trabaja con tuneladora, el proyecto tendrá que contemplar la solución de superficie (urbanización y ajardinamiento) para la Avenida de Aragón.

De las tres opciones, la sur afectaría a la Avenida de Blasco Ibáñez, longitudinalmente, hasta su final junto a la estación del Cabanyal. Tendría que incluirse la reconstrucción del Bulevar si no se trabaja con tuneladora.

La opción centro, afectaría pequeñas zonas ajardinadas de fácil reposición pero que deberían ser contempladas.

La opción norte afectaría, en un primer tramo, la ronda norte, con arbolado relativamente joven i fácilmente sustituible. En el momento de abandonar la ronda norte, provocaría una afección importante a terrenos de huerta.

Las tres opciones afectarán, a lo largo de su recorrido arbolado de alineación.

Para determinar con mayor concreción las mismas, es necesaria una mayor concreción de la solución constructiva planteada.

Signat electrònicament per:

Antefirma	Nom	Data	Emissor cert	Núm. sèrie cert
COORDINACIO TECNICA MITJANA - SECC. DE COORDINACIO TECNICA	ANTONIO PARDIÑAS VIDAL	09/03/2021	ACCVCA-120	7972367392834006883 4 19895731712609817 7
CAP DE SERVICI - SERV. DE JARDINERIA SOSTENIBLE	JOSE IGNACIO LACOMBA ANDUEZA	09/03/2021	ACCVCA-120	3688526241155786315 4 59823669815065704 2
DIRECTOR-GERENT - GERENCIA DE PARCS I JARDINS SINGULARS I ESCOLA DE JARDINERIA	JOSEP TAMARIT FUERTES	09/03/2021	ACCVCA-120	1171173129956257630 9 42620795783193610 19

[id. document: 1ZfG AXS/ xq83 1aHc xLow 3/Fr GU4=
CÒPIA INFORMATIVA (NO VERIFICABLE EN SEU ELECTRÒNICA)

Las afecciones a zonas ajardinadas y a arbolado de alineación podrán concretarse cuando se redacte el proyecto, el cual tendrá que ajustarse a los condicionantes planteados por los responsables de Jardinería en lo que respecta a las afecciones provocadas; sobre todo, en los puntos en que afecte jardinería histórica.

Por último, señalar la importancia de tener en cuenta la afección a la Huerta histórica y protegida. Cuestión que debería ser clave a la hora de determinar el trazado definitivo para minimizar las afecciones en un sistema productivo y un recurso paisajístico de gran importancia.

Signat electrònicament per:

Antefirma	Nom	Data	Emissor cert	Núm. sèrie cert
COORDINACIO TECNICA MITJANA - SECC. DE COORDINACIO TECNICA	ANTONIO PARDIÑAS VIDAL	09/03/2021	ACCVCA-120	7972387392834006893419895731712609817 7
CAP DE SERVICI - SERV. DE JARDINERIA SOSTENIBLE	JOSE IGNACIO LACOMBA ANDUEZA	09/03/2021	ACCVCA-120	3888526241155786315459823669815066704 2
DIRECTOR-GERENT - GERENCIA DE PARCS I JARDINS SINGULARS I ESCOLA DE JARDINERIA	JOSEP TAMARIT FUERTES	09/03/2021	ACCVCA-120	1171173129956257630942620795783193810 19

3.1.2 AY1.08 AYUNTAMIENTO DE VALENCIA. ALUMBRADO PÚBLICO.

GOBIERNO DE ESPAÑA MINISTERIO DE TRANSPORTES, MOVILIDAD Y AGENDA URBANA

SIF APLICACIÓN WEB

Ministerio de Transportes, Movilidad y Agenda Urbana
Subdirección General de Planificación Ferroviaria
Registro de ENTRADA
Nº Reg. 462
Fecha 12/03/2021

JUSTIFICANTE DE PRESENTACIÓN

REGISTRO DE ENTRADA

Oficina: Registro General de Entrada del Ayuntamiento de València
Nº de registro: 202100020000739
Fecha de registro: 12-03-2021 13:36:40
Intercambio:

Organismo

Código: L01462508 Unidad: Ayuntamiento de Valencia

Información del asiento registral

Documentación: No acompaña documentación física ni otros soportes
Unidad destino: Dirección General de Planificación y Evaluación de la Red Ferroviaria
Ref. externa: Sin información
Nº expediente: Sin información
Resumen/asunto:
NOTIFICACIÓN DEL SERVICIO ARQUITECTURA Y SERVICIOS CENTRALES TÉCNICOS, SECCIÓN DE ALUMBRADO Y EFICIENCIA ENERGÉTICA DEL AYUNTAMIENTO DE VALENCIA. EXPEDIENTE E-01201-2021-000120-00. (LA DOCUMENTACIÓN SE ENTREGA A LA DIRECCIÓN)

Puede acceder a la "copia original" electrónica de los documentos originales en papel presentados en la Oficina de Asistencia en Materia de Registros mediante el código seguro de verificación (CSV) que figura a continuación. Para ello debe acceder a la Sede Electrónica de Fomento en https://sede.fomento.gob.es/MFOM.ConsultaCSV.Web/ (O.M. 24/02/2011)

Archivos anexos

Nombre	Validez	Tipo	Hash/CSV
carta.pdf	Original	Formulario	Hash: AF084618D95613BE2EA7D77EB0D4DD8E354C0418

El Registro realizado está amparado en el Artículo 16 de la ley 39/2015.

PASE A: Área 1
para Expdte

Id. Document: 0PEd bG3c 4utE URMx Kpmk BBeH Kcw=
Comprovar autenticitat en https://sede.valencia.es/sede/validador/

AJUNTAMENT DE VALÈNCIA

N. Eixida *N. Salida*	00128-2021-035944
Data *Fecha*	02/03/2021
Expedient *Expediente*	E-01201-2021-000120-00
Servici *Servicio*	SERV. ARQUITECT. Y S.C.T.
Secció *Sección*	ALUMBRADO
ASSUMPTE *ASUNTO*	NOTIFICACION

Destinatari(ària) / *Destinatario(a)*
DIRECCION GENERAL DE
PLANIFICACION FERROVIARIA
PZ/ SAGRADOS CORAZONES, 7
28036, MADRID (MADRID)

Por Decreto del día 1 de marzo de 2021, dictado por LA TENIENTA DE ALCALDE DE ORGANIZACIÓN Y GESTIÓN DE PERSONAL / SERVICIOS CENTRALES / CONTRATACIÓN / INSPECCIÓN GENERAL Y EVALUACIÓN DE LOS SERVICIOS, en virtud de delegación concedida por acuerdo de la Junta de Gobierno Local 6 de 16 de julio de 2019, se ha dispuesto:

"Vista la Instancia presentada por D. Alejandro Fernández Mallo representante de Dirección General de Planificación y Evaluación de la Red Ferroviaria, nº 00110-2021-7198, con fecha de Registro de Entrada de 17 de febrero de 2021, y visto el informe emitido al respecto por los Servicios Centrales Técnicos, Sección de Alumbrado y Eficiencia Energética, en fecha 1 de marzo de 2021, dese traslado del mismo al interesado".

Dicho informe tiene el siguiente tenor literal:

"Que en relación con su petición de información referente a la ubicación y característica de las infraestructuras afectadas para el "estudio informativo de la Línea de Alta Velocidad València-Castellón" y "estudio informativo del Nuevo Eje Pasante Norte-Sur de la Red arterial Ferroviaria de València", no tenemos inconveniente.

Adjuntamos planos de las instalaciones según la afección indicada por ustedes. Así mismo, los planos han sido enviados a los correos indicados por ustedes en su instancia".

Lo que pongo en su conocimiento a los efectos oportunos.

Signat electrònicament per:

Antefirma	Nom	Data	Emissor cert	Núm. sèrie cert
CAP SERVICI - SERV.D'ARQUITECTURA I DE SERV.CENT.TECS.	VERONICA RIPOLLES AGOST	02/03/2021	ACCVCA-120	99703378709695897 3
VICESECRETARI/A GENERAL - VICESECRETARIA GENERAL	JOSE ANTONIO MARTINEZ BELTRAN	02/03/2021	ACCVCA-120	501844175354834702

Id. Document: 0PEd bG3c 4utE URMx Kpmk BBeH Kcw=
Comprovar autenticitat en https://sede.valencia.es/sede/validador/

DOCUMENTACIÓ ADJUNTA / *DOCUMENTACIÓN ADJUNTA*

Adjunt a aquesta notificació se li posen a la seua disposició els següents documents:

Adjunto a esta notificación se le ponen a su disposición los siguientes documentos:

• DECRETO

Estos documents els pot obtenir consultant el seu expedient en la seu electrònica. Per a açò ha d'accedir a https://sede.valencia.es, "Carpeta ciutadana", opció "Les meues notificacions" i localitzar allí esta notificació. En consultar el detall de la mateixa, en la pestanya "Documents adjunts" podrà accedir i descarregar els documents que acompanyen a la notificació.

Estos documentos los puede obtener consultando su expediente en la sede electrónica. Para ello debe acceder a https://sede.valencia.es, "Carpeta ciudadana", opción "Mis notificaciones" y localizar allí esta notificación. Al consultar el detalle de la misma, en la pestaña "Documentos adjuntos" podrá acceder y descargar los documentos que acompañan a la notificación.

PROTECCIÓ DE DADES PERSONALS / *PROTECCIÓN DE DATOS PERSONALES*

Les dades de caràcter personal que apareixen en esta comunicació formen part d'un tractament del que és responsable l'Ajuntament de València, la finalitat del qual és la tramitació d'expedients administratius i, sobre la base del que es disposa en el Reglament General de Protecció de Dades (UE) 2016/679, vosté podrà exercitar els drets d'accés, rectificació, supressió i altres contemplats en el citat Reglament, com s'explica en la política de privacitat de la web d'este ajuntament: www.valencia.es.

Los datos de carácter personal que aparecen en esta comunicación forman parte de un tratamiento del que es responsable el Ayuntamiento de València, cuya finalidad es la tramitación de expedientes administrativos y, sobre la base de lo dispuesto en el Reglamento General de Protección de Datos (UE) 2016/679, Ud. podrá ejercitar los derechos de acceso, rectificación, supresión y otros contemplados en el citado Reglamento, como se explica en la política de privacidad de la web de este ayuntamiento: www.valencia.es.

Signat electrònicament per:

Antefirma	Nom	Data	Emissor cert	Núm. sèrie cert
CAP SERVICI - SERV.D'ARQUITECTURA I DE SERV.CENT.TECS.	VERONICA RIPOLLES AGOST	02/03/2021	ACCVCA-120	99703378709695897 3
VICESECRETARI/A GENERAL - VICESECRETARIA GENERAL	JOSE ANTONIO MARTINEZ BELTRAN	02/03/2021	ACCVCA-120	501844175354834702


ESPANYA
ESPAÑA
FRANQUEIG PAGAT
FRANQUEO PAGADO
Aut. núm. 460073
Correos
NOTIFICACIÓN ADMINISTRATIVA / F.Pagado
Prueba de Entrega Electrónica
C
NV704N07500000000042415
DIRECCION GENERAL DE PLANIFICACION FERROVIARIA
PZ. SAGRADOS CORAZONES 7
28036 MADRID
MADRID
AJUNTAMENT DE VALÈNCIA
12 MAR. 221


AJUNTAMENT DE VALÈNCIA
SERVICIS CENTRALS TÈCNICS
E-0001-2021-120

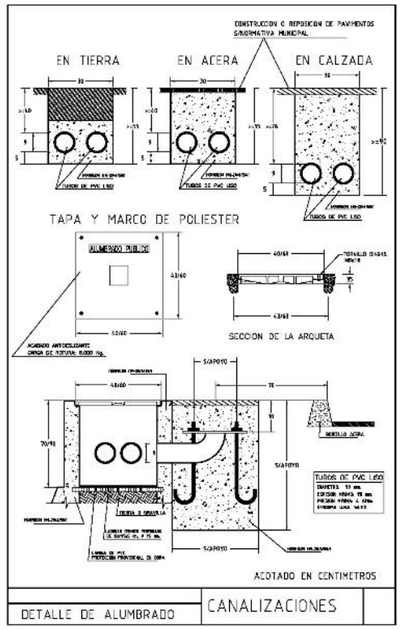
CONSTRUCCION O REPOSICION DE PAVIMENTOS
S/NORMATIVA MUNICIPAL
EN TIERRA
EN ACERA
EN CALZADA
TAPA Y MARCO DE POLIESTER
ALUMBRADO PUBLICO
SECCION DE LA ARQUETA
TUBOS DE PVC U/60
ACOTADO EN CENTIMETROS
DETALLE DE ALUMBRADO
CANALIZACIONES

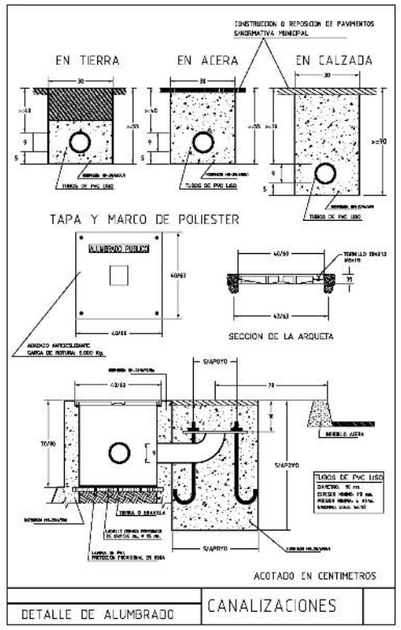
CONSTRUCCION O REPOSICION DE PAVIMENTOS
S/NORMATIVA MUNICIPAL
EN TIERRA
EN ACERA
EN CALZADA
TAPA Y MARCO DE POLIESTER
ALUMBRADO PUBLICO
SECCION DE LA ARQUETA
TUBOS DE PVC U/60
ACOTADO EN CENTIMETROS
DETALLE DE ALUMBRADO
CANALIZACIONES

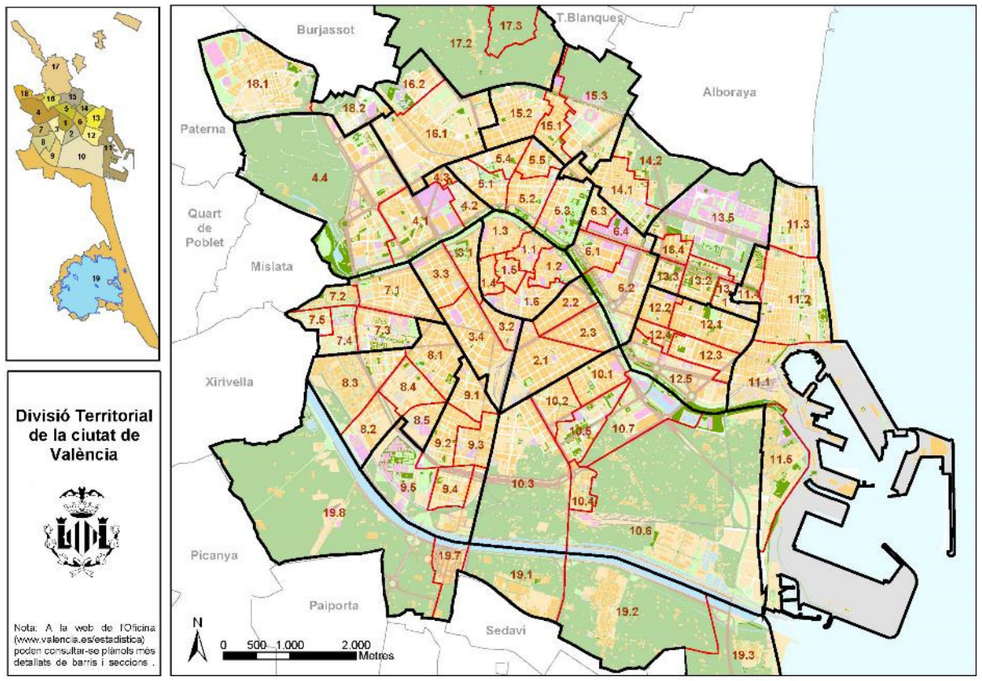
Burjassot
T.Blanques
Alboraya
Paterna
Quart de Poblet
Mislata
Xirivella
Picanya
Paiporta
Sedavi
0 500 1.000 2.000 Metres
Divisió Territorial de la ciutat de València
Nota: A la web de l'Oficina (www.valencia.es/estadistica) poden consultar-se plànols més detallats de barris i seccions .

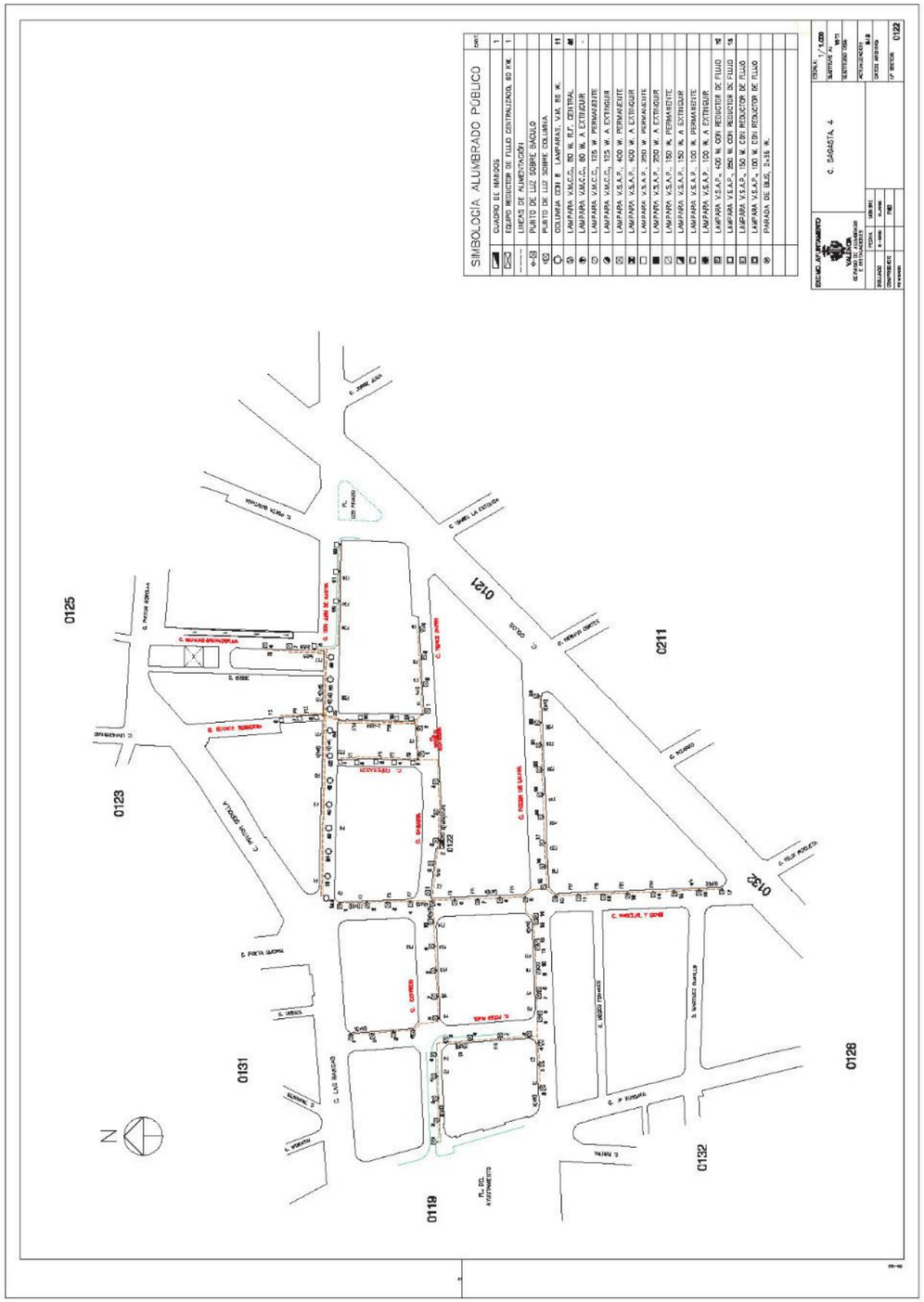
SIMBOLOGÍA ALUMBRADO PÚBLICO
CUADRO DE MANDOS
EQUIPO REDUCTOR DE FLUJO CENTRALIZADO, 60 PTOS.
PUNTO DE LUZ SOBRE MURO
PUNTO DE LUZ SOBRE PEDIL
COLUMNA CON 8 LAMPARAS, VSA. 150 W.
LAMPARA VM.C.O., 80 W. E.F. CENTRAL
LAMPARA VM.C.O., 80 W. A EXTINGUIR
LAMPARA VM.C.O., 125 W. PERMANENTE
LAMPARA VM.C.O., 125 W. A EXTINGUIR
LAMPARA V.S.A.P., 400 W. PERMANENTE
LAMPARA V.S.A.P., 400 W. A EXTINGUIR
LAMPARA V.S.A.P., 250 W. PERMANENTE
LAMPARA V.S.A.P., 250 W. A EXTINGUIR
LAMPARA V.S.A.P., 150 W. PERMANENTE
LAMPARA V.S.A.P., 150 W. A EXTINGUIR
LAMPARA V.S.A.P., 100 W. PERMANENTE
LAMPARA V.S.A.P., 100 W. A EXTINGUIR
LAMPARA V.S.A.P., 400 W. CON REDUCTOR DE FLUJO
LAMPARA V.S.A.P., 250 W. CON REDUCTOR DE FLUJO
LAMPARA V.S.A.P., 150 W. CON REDUCTOR DE FLUJO
LAMPARA V.S.A.P., 100 W. CON REDUCTOR DE FLUJO
PASARELA DE BAJA, 1.5 kW.
ESTUDIO INFORMATIVO
VALENCIA
C. SAGASTA, 4
ESCALA: 1/1.000
SUBTITULO
SECTORES 0000
ACTUALIZACIÓN
DATOS ORIGINALES
FECHA
DIBUJADO
COMPROBADO
0122
0125
0123
0131
0119
0211
0210
0128
0132
2210
N

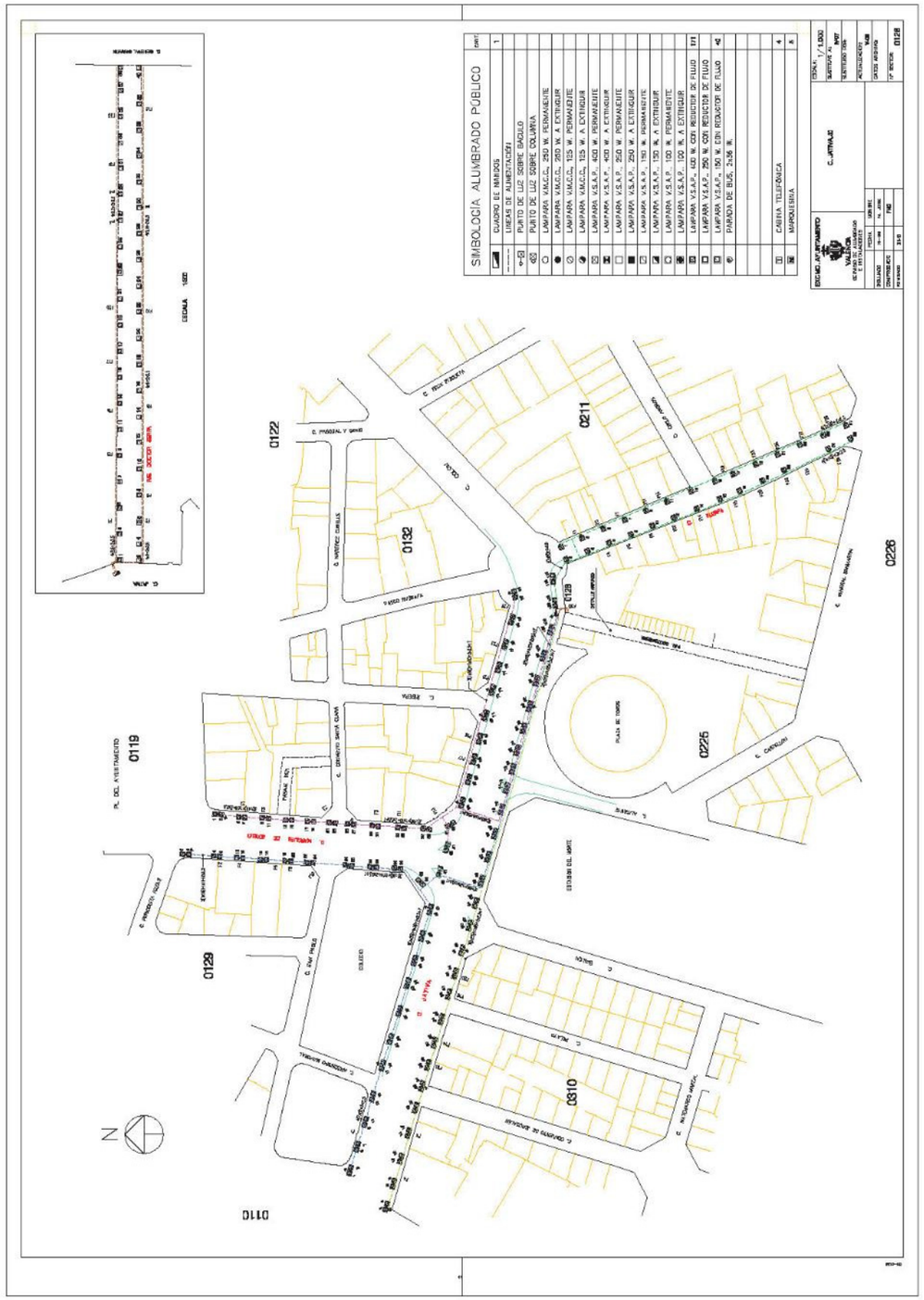
SIMBOLOGÍA ALUMBRADO PÚBLICO
CUADRO DE MANDOS
LÍNEAS DE ALIMENTACIÓN
PUNTO DE LUZ SOBRE BAGULO
PUNTO DE LUZ SOBRE COLUMNA
LAMPARA VMCCo. 250 W. PERMANENTE
LAMPARA VMCCo. 125 W. A. EXTINGUIR
LAMPARA VMCCo. 125 W. PERMANENTE
LAMPARA VSAP. 400 W. PERMANENTE
LAMPARA VSAP. 400 W. A. EXTINGUIR
LAMPARA VSAP. 250 W. PERMANENTE
LAMPARA VSAP. 150 W. PERMANENTE
LAMPARA VSAP. 150 W. A. EXTINGUIR
LAMPARA VSAP. 100 W. PERMANENTE
LAMPARA VSAP. 100 W. A. EXTINGUIR
LAMPARA VSAP. 400 W. CON REDUCTOR DE FLUJO
LAMPARA VSAP. 250 W. CON REDUCTOR DE FLUJO
LAMPARA VSAP. 150 W. CON REDUCTOR DE FLUJO
PARADA BUS. 7x36 W.
CABINA TELEFÓNICA
MARQUESINA
C. CID, CAL. 1
0122
0211
0132
0226
0119
0129
0310
0110
0128
C. PASCUAL Y GENÍS
C. PEDRO ZARAGOZA
C. RIOJA
C. CARDELLIN
C. ALCALDE
C. PROFESOR ROSELL
C. DAVID PRIETO
C. ANTONIO MACHADO
C. PEDRO
C. VIRGEN DOLORES
C. VIRGEN DE LAURA
C. VICENTE PLAZA
C. ATENEA
C. ARCHIVO
PL. DEL AYUNTAMIENTO
PL. MARQUÉS DE SOTELO
N

3.1.3 AY1.14 AYUNTAMIENTO DE VALENCIA. DELEGACIÓN CONSERVACIÓN ÁREAS NATURALES Y DEVESA-ALBUFERA.

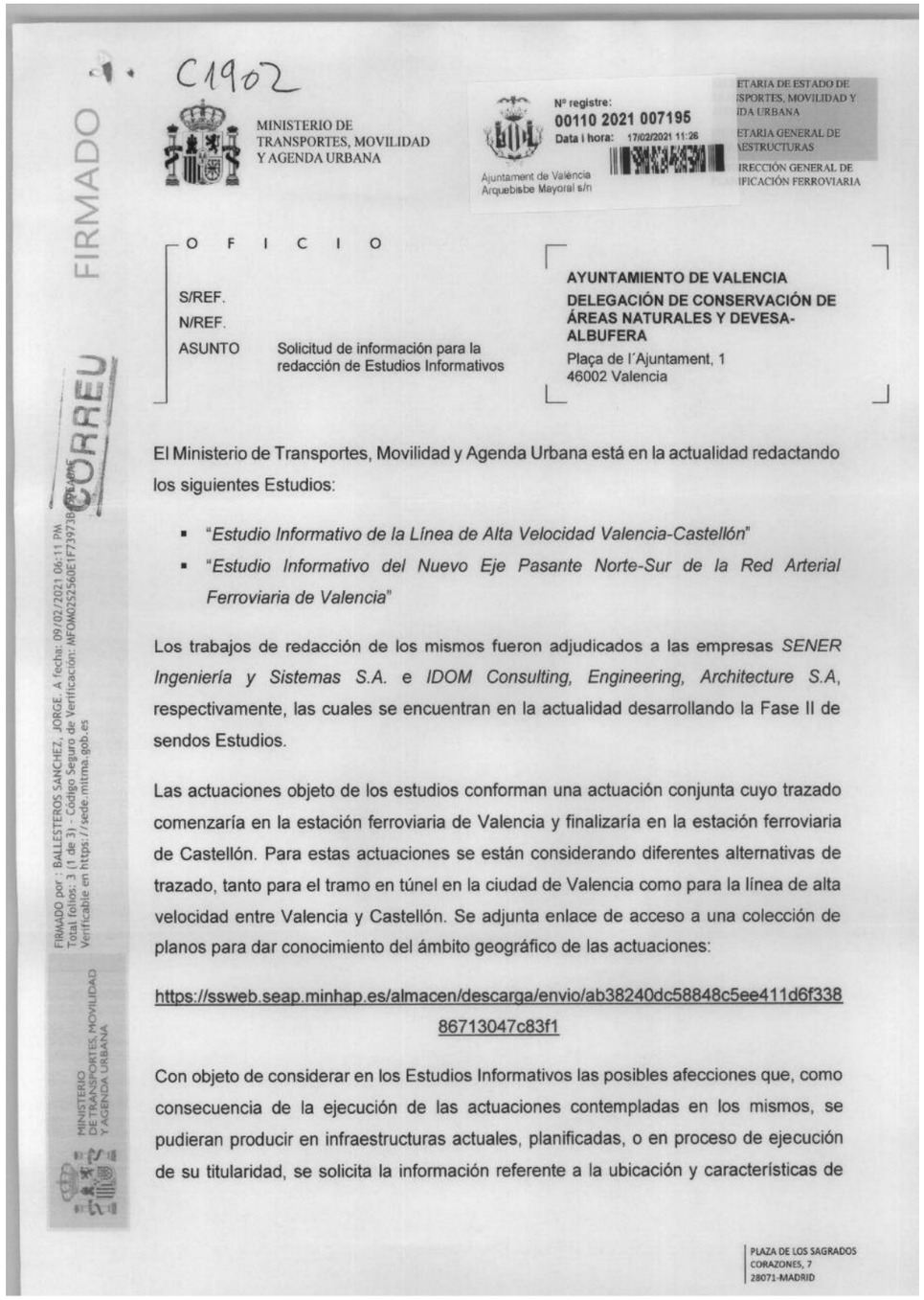

C1902

MINISTERIO DE TRANSPORTES, MOVILIDAD Y AGENDA URBANA

Nº registre: 00110 2021 007195
Data i hora: 17/02/2021 11:26
Ajuntament de València
Arquebisbe Mayoral s/n

SECRETARIA DE ESTADO DE TRANSPORTES, MOVILIDAD Y AGENDA URBANA
SECRETARIA GENERAL DE INFRAESTRUCTURAS
DIRECCIÓN GENERAL DE PLANIFICACIÓN FERROVIARIA

O F I C I O

S/REF.
N/REF.
ASUNTO Solicitud de información para la redacción de Estudios Informativos

AYUNTAMIENTO DE VALENCIA
DELEGACIÓN DE CONSERVACIÓN DE ÁREAS NATURALES Y DEVESA-ALBUFERA
Plaça de l´Ajuntament, 1
46002 Valencia

El Ministerio de Transportes, Movilidad y Agenda Urbana está en la actualidad redactando los siguientes Estudios:

- "*Estudio Informativo de la Línea de Alta Velocidad Valencia-Castellón*"
- "*Estudio Informativo del Nuevo Eje Pasante Norte-Sur de la Red Arterial Ferroviaria de Valencia*"

Los trabajos de redacción de los mismos fueron adjudicados a las empresas *SENER Ingeniería y Sistemas S.A.* e *IDOM Consulting, Engineering, Architecture S.A*, respectivamente, las cuales se encuentran en la actualidad desarrollando la Fase II de sendos Estudios.

Las actuaciones objeto de los estudios conforman una actuación conjunta cuyo trazado comenzaría en la estación ferroviaria de Valencia y finalizaría en la estación ferroviaria de Castellón. Para estas actuaciones se están considerando diferentes alternativas de trazado, tanto para el tramo en túnel en la ciudad de Valencia como para la línea de alta velocidad entre Valencia y Castellón. Se adjunta enlace de acceso a una colección de planos para dar conocimiento del ámbito geográfico de las actuaciones:

https://ssweb.seap.minhap.es/almacen/descarga/envio/ab38240dc58848c5ee411d6f33886713047c83f1

Con objeto de considerar en los Estudios Informativos las posibles afecciones que, como consecuencia de la ejecución de las actuaciones contempladas en los mismos, se pudieran producir en infraestructuras actuales, planificadas, o en proceso de ejecución de su titularidad, se solicita la información referente a la ubicación y características de

PLAZA DE LOS SAGRADOS CORAZONES, 7
28071-MADRID

FIRMADO
CORREU
FIRMADO por : BALLESTEROS SANCHEZ, JORGE. A fecha: 09/02/2021 06:11 PM
Total folios: 3 (1 de 3) - Código Seguro de Verificación: MFOM025256OE1F7397386
Verificable en https://sede.mitma.gob.es
MINISTERIO DE TRANSPORTES, MOVILIDAD Y AGENDA URBANA

FIRMADO

FIRMADO por : BALLESTEROS SANCHEZ, JORGE. A fecha: 09/02/2021 06:11 PM
Total folios: 3 (2 de 3) - Código Seguro de Verificación: MFOM025256OE1F73973B459EA0AF
Verificable en https://sede.mitma.gob.es

MINISTERIO DE TRANSPORTES, MOVILIDAD Y AGENDA URBANA

dichas infraestructuras afectadas, con el mayor detalle técnico posible y preferentemente en formato digital (DWG o compatible).

Para cualquier consulta o aclaración, les rogamos se pongan en contacto con las personas de contacto indicadas en la página siguiente.

EL SUBDIRECTOR GENERAL DE
PLANIFICACIÓN FERROVIARIA

(firmado electrónicamente)

Jorge Ballesteros Sánchez

FIRMADO

FIRMADO por : BALLESTEROS SANCHEZ, JORGE. A fecha: 09/02/2021 06:11 PM
Total folios: 3 (3 de 3) - Código Seguro de Verificación: MFOM025256OE1F73973B459EA0AF
Verificable en https://sede.mitma.gob.es

MINISTERIO DE TRANSPORTES, MOVILIDAD Y AGENDA URBANA

Personas de contacto:

Rocío Díaz Quintana
Alberto Vázquez García
Telf.: 637 50 75 02
e-mail: alberto.vazquez@sener.es
e-mail: rocio.diaz@sener.es
SENER INGENIERÍA Y SISTEMAS, S.A.
Sección de Infraestructuras Ferroviarias
Calle Severo Ochoa, 4. Parque Tecnológico de Madrid
28760 Tres Cantos, Madrid

Mónica Navarro Martínez
M: +34 649 864 468 / T: +34 96 353 02 80
e-mail: monica.navarro@idom.com
IDOM Consulting, Engineering, Architecture S.A.
C/ Barcas, nº 2, 5º, 13,
46002 Valencia, Spain

Alejandro Fernández Mallo
Telf: 91 597 98 17
e-mail: agfmallo@mitma.es
Dirección General de Planificación y Evaluación de la Red Ferroviaria
Subdirección General de Planificación Ferroviaria
Plaza de los Sagrados Corazones, 7. D-208
28071 Madrid

Ministerio de
Transportes, Movilidad y
Agenda Urbana

3.1.4 AY1.15 AYUNTAMIENTO DE VALENCIA. DELEGACIÓN DE EMERGENCIA CLIMÁTICA Y TRANSICIÓN ENERGÉTICA.

Id. Document: cIsK BN5P i/op VJ51 WAEW 5iik Q7c=
Comprovar autenticitat en https://sede.valencia.es/sede/validador/

AJUNTAMENT DE VALÈNCIA

N. Eixida *N. Salida*	00128-2021-049784
Data *Fecha*	22/03/2021
Expedient *Expediente*	O-08001-2021-000008-00
Servici *Servicio*	EMERG. CLI. Y TRANS.ENERG
Secció *Sección*	AGRICULTURA I HORTA
ASSUMPTE *ASUNTO*	NOTIFICACION

Destinatari(ària) / *Destinatario(a)*
IDOM CONSULTING ENGINEERING A SA U -E
CL/ BARQUES, 2, 5, 13
46002, VALÈNCIA (VALÈNCIA)

Adjunto informe técnico del Jefe de Sección de Agricultura y Huerta del Ayuntamiento de València, sobre la instancia I-00110-2021-7383 remitida por el Ministerio de Transportes, Movilidad y Agenda Urbana, de solicitud de información para la redacción de Estudios Informativos: de la Línea de Alta Velocidad Valencia-Castellón y del Nuevo Eje Pasante Norte-Sur de la Red Arterial Ferroviaria de Valencia.

DOCUMENTACIÓ ADJUNTA / *DOCUMENTACIÓN ADJUNTA*

Adjunt a aquesta notificació se li posen a la seua disposició els següents documents: / *Adjunto a esta notificación se le ponen a su disposición los siguientes documentos:*

- 10011020210073830O-18022021-1117-0001.pdf.zsig
- INFORME TUNEL PASSANT FERROVIARI

Estos documents els pot obtenir consultant el seu expedient en la seu electrònica. Per a açò ha d'accedir a https://sede.valencia.es, "Carpeta ciutadana", opció "Les meues notificacions" i localitzar allí esta notificació. En consultar el detall de la matexa, en la pestanya "Documents adjunts" podrà accedir i descarregar els documents que acompayen a la notificació.

Estos documentos los puede obtener consultando su expediente en la sede electrónica. Para ello debe acceder a https://sede.valencia.es, "Carpeta ciudadana", opción "Mis notificaciones" y localizar allí esta notificación. Al consultar el detalle de la misma, en la pestaña "Documentos adjuntos" podrá acceder y descargar los documentos que acompañan a la notificación.

PROTECCIÓ DE DADES PERSONALS / *PROTECCIÓN DE DATOS PERSONALES*

Les dades de caràcter personal que apareixen en esta comunicació formen part d'un tractament del que és responsable l'Ajuntament de València, la finalitat del qual és la tramitació d'expedients administratius i, sobre la base del que es disposa en el Reglament General de Protecció de Dades (UE) 2016/679, vosté podrà exercitar els drets d'accés, rectificació, supressió i altres contemplats en el citat Reglament, com s'explica en la política de privacitat de la web d'este ajuntament: www.valencia.es.

Los datos de carácter personal que aparecen en esta comunicación forman parte de un tratamiento del que es responsable el Ayuntamiento de València, cuya finalidad es la tramitación de expedientes administrativos y, sobre la base de lo dispuesto en el Reglamento General de Protección de Datos (UE) 2016/679, Ud. podrá ejercitar los derechos de acceso, rectificación, supresión y otros contemplados en el citado Reglamento, como se explica en la política de privacidad de la web de este ayuntamiento: www.valencia.es.

1/1

Signat electrònicament per:

Antefirma	Nom	Data	Emissor cert	Núm. sèrie cert
CAP DE SECCIÓ - SECC. D'AGRICULTURA I HORTA	JOSEP MANUEL PEREZ SANCHEZ	22/03/2021	ACCVCA-120	107364574732181993232597197287550829292

Id. Document: FxTw HEB5 2sUz AMr+ Ufjf KNOL Qpc=
Comprovar autenticitat en https://sede.valencia.es

C1914

FIRMADO

MINISTERIO DE TRANSPORTES, MOVILIDAD Y AGENDA URBANA

Nº registre: 00110 2021 007383
Data i hora: 18/02/2021 11:17
Ajuntament de València
Arquebisbe Mayoral s/n

SECRETARÍA DE ESTADO DE TRANSPORTES, MOVILIDAD Y AGENDA URBANA
SECRETARÍA GENERAL DE INFRAESTRUCTURAS
SUBDIRECCIÓN GENERAL DE PLANIFICACIÓN FERROVIARIA

O F I C I O

S/REF.
N/REF.
ASUNTO Solicitud de información para la redacción de Estudios Informativos

AYUNTAMIENTO DE VALENCIA
DELEGACIÓN DE EMERGENCIA CLIMÁTICA Y TRANSICIÓN ENERGÉTICA
Calle Amadeo de Saboya, 11. Patio A
46010 Valencia

CORREU

El Ministerio de Transportes, Movilidad y Agenda Urbana está en la actualidad redactando los siguientes Estudios:

- *"Estudio Informativo de la Línea de Alta Velocidad Valencia-Castellón"*
- *"Estudio Informativo del Nuevo Eje Pasante Norte-Sur de la Red Arterial Ferroviaria de Valencia"*

Los trabajos de redacción de los mismos fueron adjudicados a las empresas *SENER Ingeniería y Sistemas S.A.* e *IDOM Consulting, Engineering, Architecture S.A*, respectivamente, las cuales se encuentran en la actualidad desarrollando la Fase II de sendos Estudios.

Las actuaciones objeto de los estudios conforman una actuación conjunta cuyo trazado comenzaría en la estación ferroviaria de Valencia y finalizaría en la estación ferroviaria de Castellón. Para estas actuaciones se están considerando diferentes alternativas de trazado, tanto para el tramo en túnel en la ciudad de Valencia como para la línea de alta velocidad entre Valencia y Castellón. Se adjunta enlace de acceso a una colección de planos para dar conocimiento del ámbito geográfico de las actuaciones:

https://ssweb.seap.minhap.es/almacen/descarga/envio/ab38240dc58848c5ee411d6f33886713047c83f1

Con objeto de considerar en los Estudios Informativos las posibles afecciones que, como consecuencia de la ejecución de las actuaciones contempladas en los mismos, se pudieran producir en infraestructuras actuales, planificadas, o en proceso de ejecución de su titularidad, se solicita información referente a la ubicación y características de

PLAZA DE LOS SAGRADOS CORAZONES, 7
28071-MADRID

FIRMADO por : BALLESTEROS SANCHEZ, JORGE. A fecha: 09/02/2021 06:11 PM
Total folios: 3 (1 de 3) - Código Seguro de Verificación: MFOM0258443A90B98FDD8E61AA2A
Verificable en https://sede.mitma.gob.es
MINISTERIO DE TRANSPORTES, MOVILIDAD Y AGENDA URBANA

Signat electrònicament per:

Antefirma	Nom	Data	Emissor cert	Núm. sèrie cert
Firma automatizada para Digitalización Certificada de documentos papel	SECRETARIA GRAL ADMINISTRACION MPAL AJUNTAMENT DE VALENCIA	18/02/2021	ACCVCA-120	1532844071135916133

Id. Document: FxTw HEB5 2sUz AMr+ Ufjf KNOL Qpc=
Comprovar autenticitat en https://sede.valencia.es

FIRMADO

dichas infraestructuras afectadas, con el mayor detalle técnico posible y preferentemente en formato digital (DWG o compatible).

Para cualquier consulta o aclaración, les rogamos se pongan en contacto con las personas de contacto indicadas en la página siguiente.

EL SUBDIRECTOR GENERAL DE PLANIFICACIÓN FERROVIARIA

(firmado electrónicamente)

Jorge Ballesteros Sánchez

Ministerio de Transportes, Movilidad y Agenda Urbana

FIRMADO por : BALLESTEROS SANCHEZ, JORGE. A fecha: 09/02/2021 06:11 PM
Total folios: 3 (2 de 3) - Código Seguro de Verificación: MFOM0258443A90B98FDD8E61AA2A
Verificable en https://sede.mitma.gob.es
MINISTERIO DE TRANSPORTES, MOVILIDAD Y AGENDA URBANA

Signat electrònicament per:

Antefirma	Nom	Data	Emissor cert	Núm. sèrie cert
Firma automatizada para Digitalización Certificada de documentos papel	SECRETARIA GRAL ADMINISTRACION MPAL AJUNTAMENT DE VALENCIA	18/02/2021	ACCVCA-120	1532844071135916133

Id. Document: FxTw HEB5 2sUz AMr+ Ufjf KNOL Qpc=
Comprovar autenticitat en https://sede.valencia.es

FIRMADO

Personas de contacto:

Rocío Díaz Quintana
Alberto Vázquez García
Telf.: 637 50 75 02
e-mail: alberto.vazquez@sener.es
e-mail: rocio.diaz@sener.es
SENER INGENIERÍA Y SISTEMAS, S.A.
Sección de Infraestructuras Ferroviarias
Calle Severo Ochoa, 4. Parque Tecnológico de Madrid
28760 Tres Cantos, Madrid

Mónica Navarro Martínez
M: +34 649 864 468 / T: +34 96 353 02 80
e-mail: monica.navarro@idom.com
IDOM Consulting, Engineering, Architecture S.A.
C/ Barcas, nº 2, 5º, 13,
46002 Valencia, Spain

Alejandro Fernández Mallo
Telf: 91 597 98 17
e-mail: agfmallo@mitma.es
Dirección General de Planificación y Evaluación de la Red Ferroviaria
Subdirección General de Planificación Ferroviaria
Plaza de los Sagrados Corazones, 7. D-208
28071 Madrid

FIRMADO por : BALLESTEROS SANCHEZ, JORGE. A fecha: 09/02/2021 06:11 PM
Total folios: 3 (3 de 3) - Código Seguro de Verificación: MFOM02S8443A90B98FDDBE61AA2A
Verificable en https://sede.mitma.gob.es

MINISTERIO DE TRANSPORTES, MOVILIDAD Y AGENDA URBANA

Ministerio de Transportes, Movilidad y Agenda Urbana

Signat electrònicament per:

Antefirma	Nom	Data	Emissor cert	Núm. sèrie cert
Firma automatizada para Digitalización Certificada de documentos papel	SECRETARIA GRAL ADMINISTRACION MPAL AJUNTAMENT DE VALENCIA	18/02/2021	ACCVCA-120	1532844071135916133

Id. Document: vE52 MAo0 pqnd 7GH2 JrED UYYA ktg=
Comprovar autenticitat en https://sede.valencia.es

SEU ELECTRÒNICA

JUSTIFICANT COMPAREIXENÇA ELECTRÒNICA /
JUSTIFICANTE COMPARECENCIA ELECTRÓNICA

Expedient / *Expediente*	**Assumpte notificació / *Asunto notificación***	
O-08001-2021-000008-00	SOL.LICITUD D'INFORMACIÓ: REDACCIÓ DELS ESTUDIS SOBRE LÍNIA D'ALTA	
Destinatari-ària / *Destinatario-a*		
SENER INGENIERIA Y SISTEMAS SA		
Notificació núm. / *Notificación núm.*	**Data d'enviament / *Fecha de envío***	**Eixida núm. / *Salida núm.***
08001-2021-000011	22/03/2021	00128-2021-049782
Accedida per / *Accedida por*		
SENER INGENIERIA Y SISTEMAS SA		

La data d'accés a la notificació correspon amb la data de la signatura electrónica d'aquest document.

La fecha de acceso a la notificación corresponde con la fecha de la firma electrónica de este documento.

Signat electrònicament per:

Antefirma	Nom	Data	Emissor cert	Núm. sèrie cert
Firma automatizada de Notificación Presencial	SECRETARIA GRAL ADMINISTRACION MPAL AJUNTAMENT DE VALENCIA	29/03/2021	ACCVCA-120	1532844071135916133

GENERALITAT VALENCIANA

Justificante de alta de comunicación
Justificant d'alta de comunicació

A ENTIDAD EMISORA *ENTITAT EMISSORA*

CÓDIGO/CODI	NOMBRE/NOM
L046250-00000000	Ajuntament de València

B LISTA DE DESTINATARIOS *LLISTA DE DESTINATARIS*

NIF/NIF	NOMBRE Y APELLIDOS/NOM I COGNOMS	NÚM.COMUNICACIÓN/NÚM.COMUNICACIÓ
A48024723	SENER INGENIERIA Y SISTEMAS SA	2022707

QUIERO RECIBIR LAS NOTIFICACIONES POR MEDIOS ELECTRÓNICOS/VULL REBRE LES NOTIFICACIONS PER MITJANS ELECTRÒNICS: NO

C DATOS DE LA COMUNICACIÓN *DADES DE LA COMUNICACIÓ*

FECHA DE ALTA/DATA D'ALTA	FECHA DE CADUCIDAD/DATA DE CADUCITAT	IDIOMA/IDIOMA
22/03/2021 17:26	01/04/2021 23:59	CASTELLANO

CORREO ELECTRÓNICO */CORREU EL·LECTRÒNIC *	PROCEDIMIENTO/PROCEDIMENT
alberto.vazquez@sener.es	ZH.NC.AV

REFERENCIA ORIGEN/REFERÈNCIA ORIGEN: PIA080012021000011

CÓDIGO DIR3/CODI DIR3: L01462508

CÓDIGO PROCEDIMIENTO SIA/CODI PROCEDIMENT SIA: ZH.NC.AV

ASUNTO/ASSUMPTE: NOTIFICACION | O-08001-2021-000008 | N. Salida: 00128-2021-49782

DETALLE/DETALL: NOTIFICACIÓN 08001-2021-11

ACUSE DE RECIBO/JUSTIFICANT DE RECEPCIÓ: SI

DOCUMENTOS ANEXOS/DOCUMENTS ANEXES: NOTIFICACIÓN 08001-2021-11 SENER INGENIERIA Y SISTEMAS SA

CÓDIGO PROCEDIMIENTO/CODI PROCEDIMENT: ZH.NC.AV

(*) Además de a esta cuenta, los avisos se envían a la cuenta configurada en las preferencias de usuario. Dicha cuenta no se muestra./A més de a este compte, els avisos s'envien al compte configurat a les preferències d'usuari. Aquest compte no es mostra.

Id. Document: ftyh QPcS RoJh 3Mkv 32pX 5dKn 6mU=
Comprovar autenticitat en https://sede.valencia.es

AJUNTAMENT DE VALÈNCIA
REGIDORIA D'AGRICULTURA, ALIMENTACIÓ SOSTENIBLE I HORTA

INFORME TÈCNIC
SECCIÓ D'AGRICULTURA I HORTA

Assumpte:

Resposta a la sol·licitud d'informe al servici d'Emergència Climàtica i Transició Energètica sobre l'elaboració d'Estudis Informatius en el marc dels treballs impulsats pel Ministeri de Transports, Mobilitat i Agenda Urbana per a la redacció dels estudis sobre línia d'Alta Velocitat i Tunel Passant Ferroviari.

Expedient: O-08001-2021-000008-00

Antecedents i exposició de fets

1. La Delegació d'Emergència Climàtica i Transició Energètica ha rebut sol·licitud d'informació per a l'elaboració d'Estudis Informatius en el marc dels treballs impulsats pel Ministeri de Transports, Mobilitat i Agenda Urbana per a la redacció dels següents estudis:
   - Estudi Informatiu de la Línia d'Alta Velocitat València-Castelló
   - Estudi Informatiu del Nou Eix Passant Nord-Sud de la Xarxa Arterial Ferroviària de València.

2. Els treballs que actualment s'estan realitzant són d'avaluació les possibles alternatives de traçat d'ambdós infraestructures.

3. El sentit de la consulta se centra sobre les possibles afeccions d'estos projectes sobre infraestructures existents o previstes.

4. En l'àmbit de les competències i interessos de la secció d'Agricultura i Horta, indique les següents informacions que considere que poden ser d'interés per a la redacció dels esmentats Estudis Informatius:

a) En l'àmbit dels Estudis Informatius caldrà considerar les següents normatives específiques pels condicionants que introduïxen en la necessitat d'adaptació de les infraestructures al territori i al patrimoni protegit:

a.1. *LLEI 5/2018, de 6 de març, de la Generalitat, de l'Horta de València.*
a.2 DECRET 219/2018, de 30 de novembre, del Consell, pel qual s'aprova el Pla d'acció territorial d'ordenació i dinamització de l'Horta de València.

b) Caldrà consultar a l'ens gestor definit per la Llei 5/2018 de L'Horta de València sobre esta qüestió ja que segons l'Article 24. Condicions generals per a les infraestructures en l'àmbit de l'Horta de València. De l'esmentada Llei:

*«1. Les infraestructures de nova implantació i la modificació i l'adequació de les existents requeriran un estudi d'integració paisatgística informat favorablement per la conselleria competent en matèria de paisatge i un **informe favorable del Consell de l'Horta de València**.»*

c) Cal considerar que el procediment de classificació de la xarxa de vies pecuàries del municipi de València està en fase de redacció de manera que caldrà elevar

Signat electrònicament per:

Antefirma	Nom	Data	Emissor cert	Núm. sèrie cert
CAP DE SECCIÓ - SECC. D'AGRICULTURA I HORTA	JOSEP MANUEL PEREZ SANCHEZ	22/03/2021	ACCVCA-120	107364574732181993232597197287550829292
CAP SERVICI - SR.EMER.CLIMATICA I TRANSICIO ENERGETICA	JOSE VILLALBA RUIZ	22/03/2021	ACCVCA-120	166313120722700714198627119960373355394

Id. Document: ftyh QPcS RoJh 3Mkv 3ZpX 5dKn 6mU=
Comprovar autenticitat en https://sede.valencia.es

AJUNTAMENT DE VALÈNCIA
REGIDORIA D'AGRICULTURA, ALIMENTACIÓ SOSTENIBLE I HORTA

consulta sobre la possible afecció a esta infraestructura al departament competent de la Direcció General del Medi Natural i Avaluació Ambiental.

d) Caldrà considerar, així mateix, la possible incidència de les noves infraestructures que es volen projectar sobre els diferents catàlegs municipals i supramunicipals de patrimoni. A nivell municipal caldrà considerar, i pel que fa al patrimoni en medi rural, cal identificar la possible afecció als elements contemplats en el Catàleg de Béns i Espais Protegits de Naturalesa Rural (de manera especial els 4 elements BICi els 141 BRL). A nivell supramunicipal caldrà fer consulta al Consell de l'Horta de València.

e) Caldrà avaluar en els estudis informatius l'alternativa 0 a l'execució de les infraestructures.

Proposta

Primer Es remeta còpia d'este informe (o de la part expositiva d'este) al Ministeri de Transports, Mobilitat i Agenda Urbana en resposta a la sol·licitud rebuda.

Tot açò s'informa per tal que tinga els efectes adients, sense perjudici d'allò que s'expose a altres informes tècnics, administratius, jurídics, econòmics o d'assessoria legal que siguen necessaris.

No obstant la Corporació decidirà allò que considere adient.

Signat electrònicament per:

Antefirma	Nom	Data	Emissor cert	Núm. sèrie cert
CAP DE SECCIÓ - SECC. D'AGRICULTURA I HORTA	JOSEP MANUEL PEREZ SANCHEZ	22/03/2021	ACCVCA-120	10736457473218199323 2597197287550829292
CAP SERVICI - SR.EMER.CLIMATICA I TRANSICIO ENERGETICA	JOSE VILLALBA RUIZ	22/03/2021	ACCVCA-120	16631312072270071419 8627119960373355394

3.1.5 AY02 AYUNTAMIENTO DE ALBORAYA

GOBIERNO DE ESPAÑA · MINISTERIO DE ASUNTOS ECONÓMICOS Y TRANSFORMACIÓN DIGITAL · SECRETARÍA GENERAL DE ADMINISTRACIÓN DIGITAL · ORVE · SIR

JUSTIFICANTE DE SALIDA

Oficina: **Registro General del Ayuntamiento de Alboraia/Alboraya** *O00010719*
Fecha y hora de presentación: 18-03-2021 12:19:26 (Hora peninsular)
Fecha y hora de registro: 18-03-2021 12:19:26 (Hora peninsular)
Número de registro: **REGAGE21s00002820207**

Interesado

Código de Origen:	L01460137	Código postal:	
Razón social:	Ayuntamiento de Alboraia/Alboraya	País:	
Dirección:		D.E.H:	
Municipio:		Teléfono:	
Provincia:		Correo electrónico:	
Canal Notif.:			

Información del registro

Resumen/asunto: REGISTRO COMPLEMENTARIO AL REGISTRO 2793786 AL QUE NO SE HA ADJUNTADO EL INFORME TÉCNICO. REDACCIÓN DEL ESTUDIO INFORMATIVO DE LA LINEA DE ALTA VELOCIDAD VALENCIA-CASTELLÓN, Y ESTUDIO INFORMATIVO DEL NUEVO EJE PSANTE NORTE-SUR DE LA RED ART

Unidad de tramitación de destino: Subdirección General de Planificación Ferroviaria *EA0043954*

Ref. externa:

Nº Expediente:

Observaciones:

Nombre	Tamaño	Validez	Tipo	Observaciones
1_Oficio_Ministerio_signat.pdf	291.48 KB	Original	Documento adjunto	
Código seguro de verificación (CSV):		ORVE-872d3a0f99d298f054f88d196b3ecd5f		
Enlace de descarga:		https://sede.administracionespublicas.gob.es/valida/validar/servicio_csv_id/10/hash_firma_formularioweb/ORVE-872d3a0f99d298f054f88d196b3ecd5f		

Nombre	Tamaño	Validez	Tipo	Observaciones
IT-CONTESTACION_informacion_previa_firmado.pdf	9.25 MB	Original	Documento adjunto	
Código seguro de verificación (CSV):		ORVE-441f47d6dfb9f003a770fb68bb35bf97		
Enlace de descarga:		https://sede.administracionespublicas.gob.es/valida/validar/servicio_csv_id/10/hash_firma_formularioweb/ORVE-441f47d6dfb9f003a770fb68bb35bf97		

Tipo transporte entrada: Otros

*La oficina **Registro General del Ayuntamiento de Alboraia/Alboraya**, a través del proceso de firma electrónica reconocida, declara que los documentos electrónicos anexados corresponden con los originales aportados por el interesado, en el marco de la normativa vigente.*

*De acuerdo con el art. 31.2b **de la Ley 39/15**, a los efectos del cómputo de plazo fijado en días hábiles, y en lo que se refiere al cumplimiento de plazos por los interesados, la presentación en un día inhábil se entenderá realizada en la primera hora del primer día hábil siguiente salvo que una norma permita expresamente la recepción en día inhábil.*

© Ministerio de Política Territorial y Función Pública
El registro realizado está amparado en el Artículo 16 de la Ley 39/2015.
Código de verificación electrónica: 7143-6572-611B-6129-2320-327A-2F1E-6034-7232-2973-2071-3C30-6633-712B-2552-1B30
https://sede.administracionespublicas.gob.es/valida/validar/servicio_csv_id/10/hash_firma_formularioweb/7143-6572-611B-6129-2320-327A-2F1E-6034-7232-2973-2071-3C30-6633-712B-2552-1B30

GOBIERNO DE ESPAÑA MINISTERIO DE TRANSPORTES, MOVILIDAD Y AGENDA URBANA

SIF APLICACIÓN SICRES

JUSTIFICANTE DE PRESENTACIÓN

REGISTRO DE ENTRADA

Oficina:	Registro General del Ayuntamiento de Alboraia/Alboraya
Nº de registro:	202100000012460
Fecha de registro:	18-03-2021 12:57:14
Intercambio:	O00010719_21_00000287

Interesado

Nombre/Razón social:	Ayuntamiento de Alboraia/Alboraya	Código postal:	
Documento de ident.:	L01460137	País:	Sin información
Dirección		D. E. H.:	
Municipio:	Sin información	Teléfono:	
Provincia:	Sin información	Correo electrónico:	
Representante:		Canal Notif:	Sin información

Información del asiento registral

Documentación:	No acompaña documentación física ni otros soportes
Unidad destino:	Subdirección General de Planificación Ferroviaria
Ref. externa:	Sin información
Nº expediente:	Sin información

Resumen/asunto:

REGISTRO COMPLEMENTARIO AL REGISTRO 2793786 AL QUE NO SE HA ADJUNTADO EL INFORME TÉCNICO. REDACCIÓN DEL ESTUDIO INFORMATIVO DE LA LINEA DE ALTA VELOCIDAD VALENCIA-CASTELLÓN, Y ESTUDIO INFORMATIVO DEL NUEVO EJE PSANTE NORTE-SUR DE LA RED ART

El Registro realizado está amparado en el Artículo 16 de la ley 39/2015.

GOBIERNO DE ESPAÑA MINISTERIO DE TRANSPORTES, MOVILIDAD Y AGENDA URBANA

SIF APLICACIÓN SICRES

Puede acceder a la "copia original" electrónica de los documentos originales en papel presentados en la Oficina de Asistencia en Materia de Registros mediante el código seguro de verificación (CSV) que figura a continuación. Para ello debe acceder a la Sede Electrónica de Fomento en https://sede.fomento.gob.es/MFOM.ConsultaCSV.Web/ (O.M. 24/02/2011)

Archivos anexos

Nombre	Validez	Tipo	Hash/CSV
IT-CONTESTACION_informacion_previa_firmado.pdf	Original	Documento adjunto al formulario	Hash: 6364623464376466326335376665613461333832376361636533366561366664646166623036346237643563616338623535333530356463643333376163323 1
1_Oficio_Ministerio_signat.pdf	Original	Documento adjunto al formulario	Hash: 3464333265323536383964343232336532333866333537653563306362356330626430623631646436313162653932383333356136385643262383961393133
justificante_salida.pdf	Original	Documento adjunto al formulario	Hash: 6139613235393561386536663533346461393434396237666266643661373430633062396665636363303438373666363966333234333034393133633616361306
firma.csig	Sin información	Fichero técnico interno	Hash: 71CF7CEF9D78EFA7B5E1FE9CF3AEF975BE1E77D7B57BDD5DF3AE9CE9F73AF786B56B6E5EE1DF3BE376B4D9D79A6BC79E
firma.xsig	Sin información	Fichero técnico interno	Hash: 7766DBD387BC7DADB6D79DF4F75DF87DE7366B6DF6E9AE7771E75FDFDE3C77D79DE5FDB771AF7CD9FF3A79E7FA7BB6FA
firma.xsig	Sin información	Fichero técnico interno	Hash: DF5E1AE3775EEDE75E6F871CE9CEF4EFBE3873C739F7DE5CEFCF7DEFBEB9EBDE7D736D7D75ED38F5C738E1B73DEF87BC

El Registro realizado está amparado en el Artículo 16 de la ley 39/2015.

AJUNTAMENT D'ALBORAIA
AYUNTAMIENTO DE ALBORAYA

Servicio de Gestión Urbanística y Ambiental
Edificios y Vías Públicas, Agricultura, Medio Ambiente, Salud Pública y Playas.

N/Ref.: JLLB/mcb
Núm. Expte.

ASSUMPTE/ASUNTO

Redacción del Estudio Informativo de la Línea de alta Velocidad Valencia-Castellón, y Estudio Informativo del Nuevo Eje Psante Norte-Sur de la Red Arterial Ferroviaria de Valencia.

DESTINATARIO/DESTINATARI

MINISTERIO DE TRANSPORTES, MOVILIDAD Y AGENDA URBANA.

SECRETARIA DE ESTADO DE TRANSPORTES, MOVILIDAD Y AGENDA URBANA.

SECRETARIA GENERAL DE INFRAESTRUCTURAS

SUBDIRECCIÓN GEENRAL DE PLANIFICACIÓN FERROVIARIA

PLAZA DE LOS SAGRADOS CORAZONES, 7 D-208
28071 MADRID

Per a donar contestació al seu Registre d'Entrada presentat en aquest Ajuntament en data 11 de febrer de 2021 i número 2.042, els Serveis Tècnics Municipals han emés informe tècnic sobre Redacció de l'Estudi Informatiu de la Línia d'alta Velocitat València-Castelló, i Estudi Informatiu del Nou Eix Passant Nord-Sud de la Xarxa Arterial Ferroviària de València, que s'adjunta a aquest ofici.

Atentament,

Para dar contestación a su Registro de Entrada presentado en este Ayuntamiento en fecha 11 de febrero de 2021 y número 2.042, los Servicios Técnicos Municipales han emitido informe técnico sobre Redacción del Estudio Informativo de la Línea de alta Velocidad Valencia-Castellón, y Estudio Informativo del Nuevo Eje Pasante Norte-Sur de la Red Arterial Ferroviaria de Valencia, que se adjunta a este oficio.
Atentamente,

En Alboraya, a la fecha de la firma.

ANA MARIA|BRU|GUZMAN
Firmado digitalmente por ANA MARIA|BRU|GUZMAN
Fecha: 2021.03.17 12:44:33 +01'00'

C/ Miraculosa, núm.17 – 46120 ALBORAIA - Tel.: 96 317 17 00 / 010 Fax: 96 185 96 30
CIF: P4601300I / amic@alboraya.com / www.alboraya.org

1 de 1

Servicios de Urbanismo
Planificación Urbanística

ALBORAYA AYUNTAMIENTO

ASUNTO:	REDACCIÓN DEL ESTUDIO INFORMATIVO DE LA LÍNEA DE ALTA VELOCIDAD VALÈNCIA-CASTELLÓN, Y ESTUDIO INFORMATIVO DEL NUEVO EJE PASANTE NORTE-SUR DE LA RED ARTERIAL FERROVIARIA DE VALÈNCIA.
INTERESADO:	UTE SENER INGENIERÍA Y SISTEMAS S.A.-IDOM CONSULTING

ANTECEDENTES

Con relación al escrito con R.E. 2021/2042 de 11 de febrero presentado por el Ministerio de Transportes, Movilidad y Agenda Urbana, se elabora el presente informe para dar contestación a la información solicitada del asunto REDACCIÓN DEL ESTUDIO INFORMATIVO DE LA LÍNEA DE ALTA VELOCIDAD VALÈNCIA-CATELLÓN, y ESTUDIO INFORMATIVO DEL NUEVO EJE PASANTE NORTE-SUR DE LA RED ARTERIAL FERROVIARIA DE VALÈNCIA.

INFORME

1º El planeamiento vigente es el correspondiente al Plan General de Ordenación Urbana de Alboraya aprobado definitivamente en anuncio de la Conselleria de Obras Públicas, Urbanismo y Transporte publicado en el BOP de la provincia de Valencia nº15 de fecha 18 de enero de 1992.

2º El Pleno del Ayuntamiento de Alboraya, en sesión ordinaria celebrada de 28 de febrero de 2011, adoptó el acuerdo de someter a información pública el Proyecto de revisión del Plan General de Ordenación Urbana de Alboraya, en el DOCV de 3 de marzo de 2011.

Posteriormente el Pleno del Ayuntamiento de Alboraya, en sesión extraordinaria celebrada el día 13 de abril de 2011, adoptó el acuerdo de ampliar el período de información pública del Proyecto de Revisión del PGOU hara el 4 de julio de 2011, y publicado en el DOCV del 20 de abril de 2011.

En la actualidad, el proceso de revisión del Plan está en fase de propuesta de aprobación. En la actualidad está en vigor el Plan General de Ordenación Urbana aprobado definitivamente en fecha 18 de enero de 1992.

3º Se remite en el Anexo I el plano de clasificación y calificación del Plan General vigente de la zona afectada y de la revisión del Plan.

4º En el Anexo II se adjuntan los planos de servicios afectados que dispone el Ayuntamiento de Alboraya. No existe red de abastecimiento municipal ni red de saneamiento municipal en la zonas marcadas de afección por los estudios informativos, y en cuanto a la red de riego se adscribe a la Comunidad de Regantes de la Acequia de Rascaña con dirección en Plaza Constitución nº 19 46.120 en Alboraya, y teléfono de contacto 96-186.00.02 .

La red de alumbrado público municipal en la zona de Patacona es enterrada con cuadros eléctricos (C34, C35 y C46) ubicados en vía pública según los planos adjuntos.

5º En cuanto a la información de Bienes de Interés Cultural, Patrimonial o Arqueológico, se adjunta el catálogo de elementos protegidos en la zona de influencia en Anexo III.

6º En cuanto a vías pecuarias, según la revisión del Plan existen dos:

- La vereda del Barranc del Carraixet, vía pecuaria menor que discurre a lo largo del barranco y presenta un anchura de 15 m
- La vereda de Valencia a Meliana, presenta una anchura de 10 metros y es coincidente con el antiguo camino que une ambos municipios, actuando en algunos tramos como límite entre Alboraya y Almássera (se adjunta plano en ANEXO IV).

Para cualquier aclaración al respecto, ponerse en contacto con los Servicios Técnicos de Urbanismo del Ayuntamiento de Alboraya, al teléfono 96-317.17.00 y/o e-mail j.lliso@alboraya.com.

Todo lo cual se informa a los efectos oportunos.

Alboraya, a la fecha de la firma

El Ingeniero Técnico de Obras Públicas Municipal

Fdo.: José Lliso Burriel

JOSE|LLISO|BURRIEL

Firmado digitalmente por JOSE|LLISO|BURRIEL
Nombre de reconocimiento (DN): cn=JOSE|LLISO|BURRIEL, serialNumber=52654230P, givenName=JOSE, sn=LLISO BURRIEL, ou=CIUDADANOS, o=ACCV, c=ES
Fecha: 2021.03.18 12:08:18 +01'00'

ANEXO I: PLANOS DE CLASIFICACIÓN DEL SUELO DEL PLAN GENERAL DE ORDENACIÓN URBANA VIGENTE.

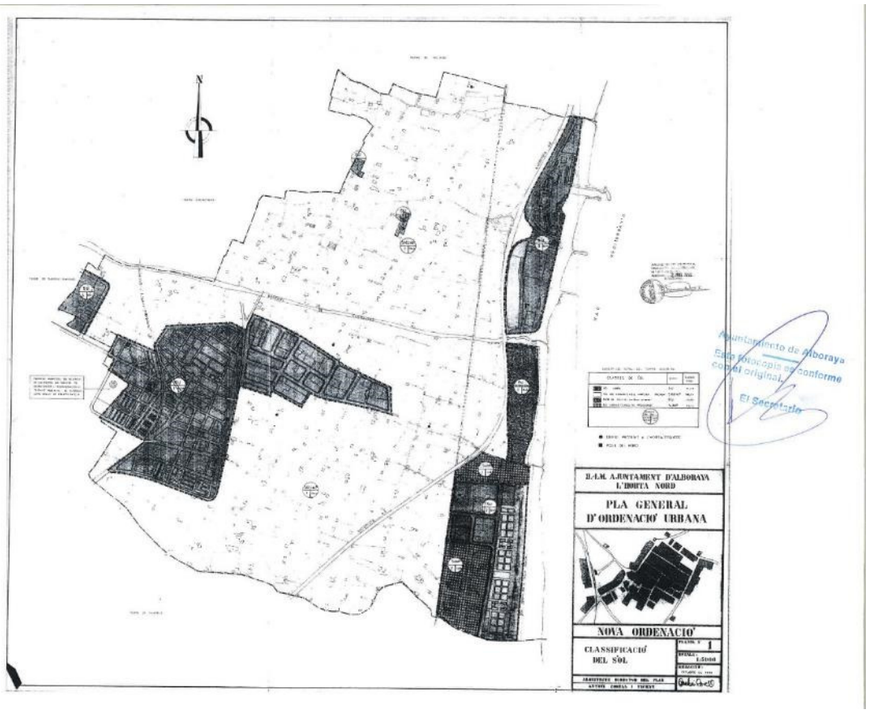
B.A.M. AJUNTAMENT D'ALBORAYA
L'HORTA NORD
PLA GENERAL
D'ORDENACIÓ URBANA
NOVA ORDENACIÓ
CLASSIFICACIÓ DEL SÒL
PLÀNOL Nº 1
ESCALA: 1:5000
Ayuntamiento de Alboraya
Esta fotocopia es conforme con el original
El Secretario

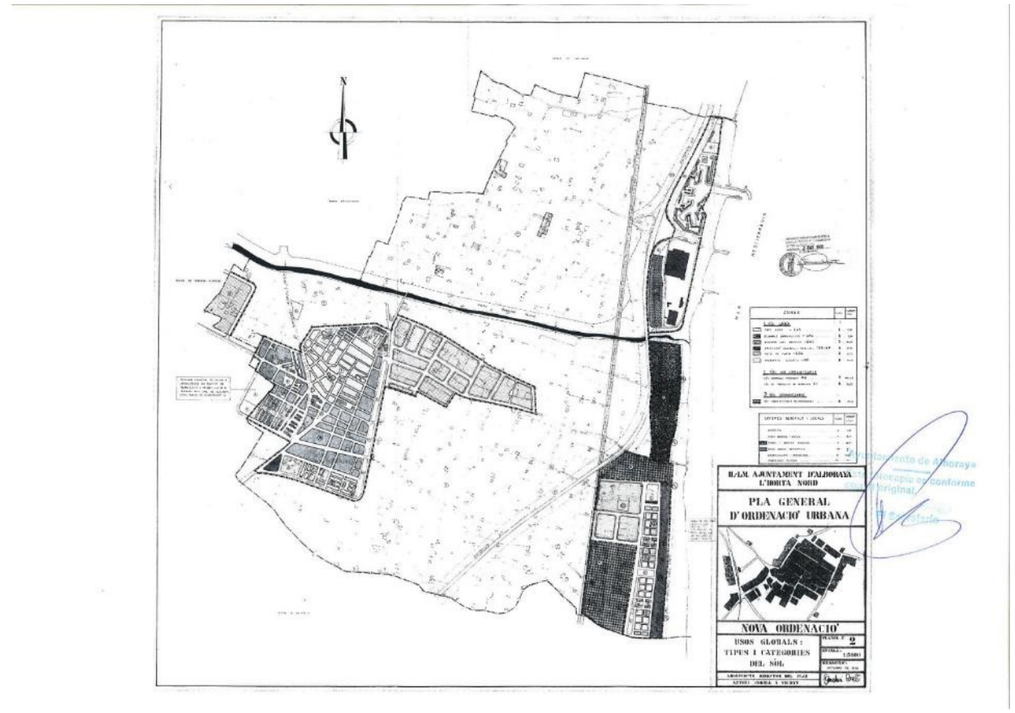
B.A.M. AJUNTAMENT D'ALBORAYA
L'HORTA NORD
PLA GENERAL
D'ORDENACIÓ URBANA
NOVA ORDENACIÓ
USOS GLOBALS I TIPUS I CATEGORIES DEL SÒL
PLÀNOL Nº 2
ESCALA: 1:5000
Ayuntamiento de Alboraya
Esta fotocopia es conforme con el original
El Secretario

Servicios de Urbanismo
Planificación Urbanística

ALBORAYA AYUNTAMIENTO

ANEXO II: PLANOS DE SERVICIOS AFECTADOS.

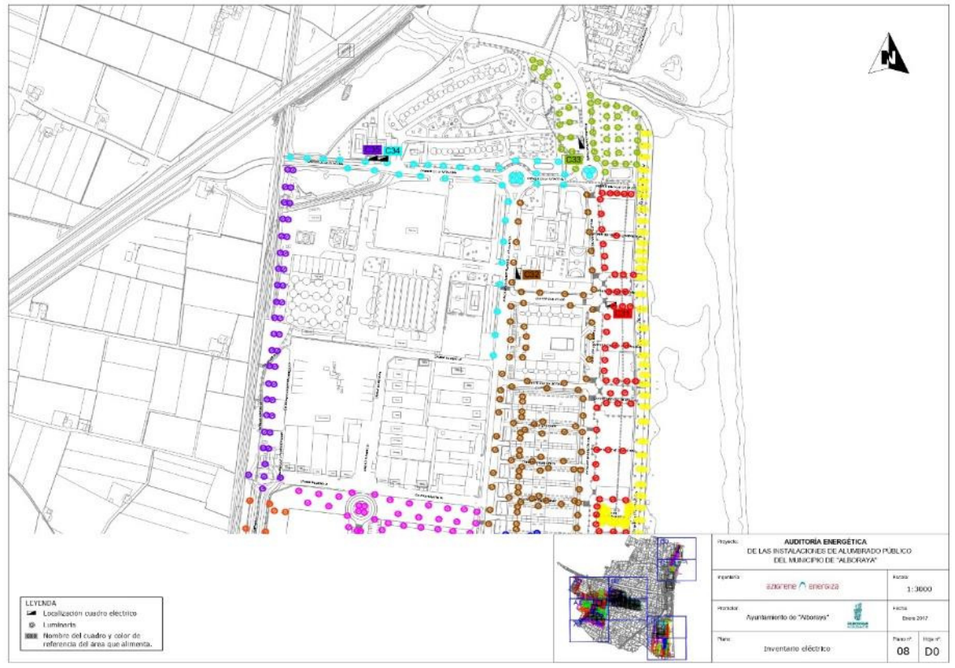

\\Hulk\urbanismo\OBRA PÚBLICA\AVE\Estudios informativos AVE y tunel pasante FEBRERO 2021\informacion previa proyecto\IT-CONTESTACION información previa.odt

Servicios de Urbanismo
Planificación Urbanística

ALBORAYA AYUNTAMIENTO

ANEXO III: PLANOS DE BIENES DE INTERÉS CULTURAL, PATRIMONIAL O ARQUEOLÓGICO.

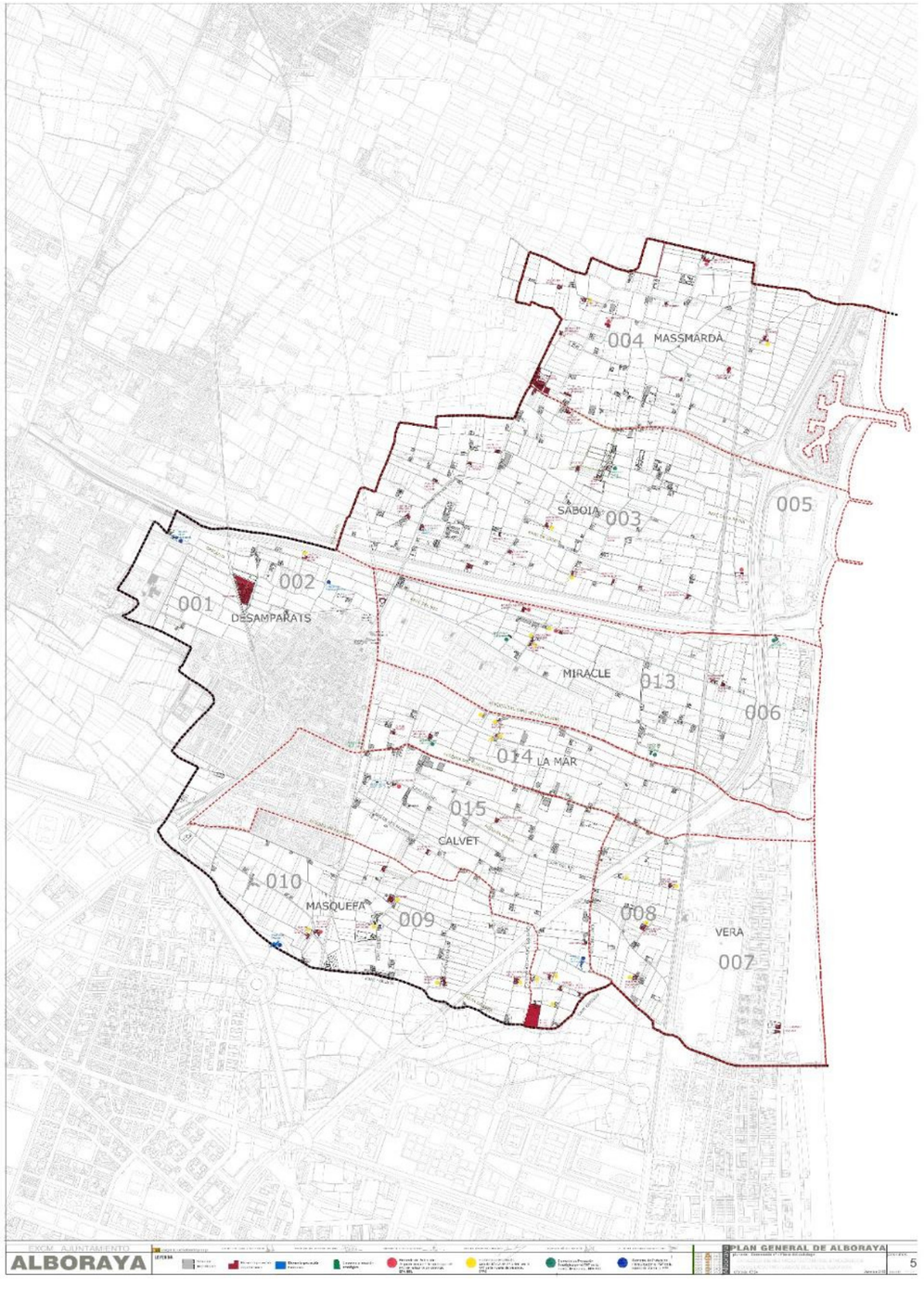

Servicios de Urbanismo
Planificación Urbanística

ALBORAYA AYUNTAMIENTO

ANEXO IV: PLANO VÍAS PECUARIAS

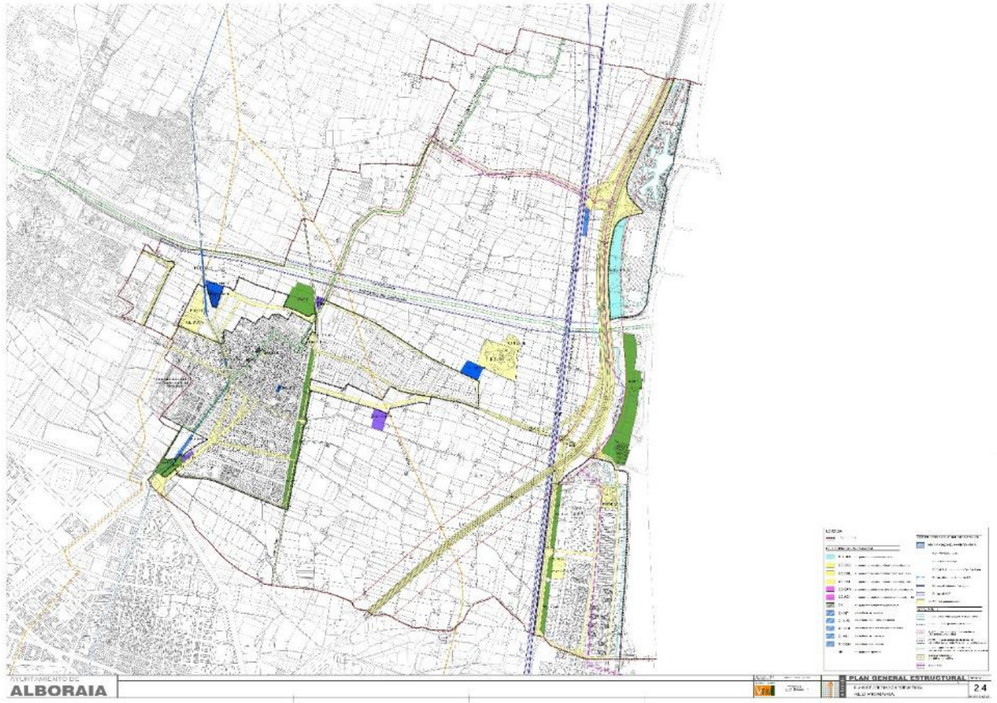

3.1.6 AY03 AYUNTAMIENTO DE TAVERNES BLANQUES

Asunto: RV: DWG - TAVERNES BLANQUES (ESTUDIOS INFORMATIVOS: LINEA AVE VAL-CAS y EJE PASANTE N-S RED ARTERIAL FERROVIARIA DE VAL)
Datos adjuntos: image001.emz; image005.emz; 2019_TB_500_CARTOGRAFIA_ETRS89 _H30N_CTL.DWG

De: Vicente Mateu Muro - Arquitecto Municipal <tblanques_arq@gva.es>
Enviado el: miércoles, 23 de junio de 2021 14:11
Para: 'Vicente Mateu Muro - Arquitecto Municipal' <tblanques_arq@gva.es>
CC: alberto.vazquez@sener.es; rocio.diaz@sener.es; Monica Navarro Martinez <monica.navarro@idom.com>; Fernández Mallo Alejandro Gerardo <agfmallo@mitma.es>
Asunto: DWG - TAVERNES BLANQUES (ESTUDIOS INFORMATIVOS: LINEA AVE VAL-CAS y EJE PASANTE N-S RED ARTERIAL FERROVIARIA DE VAL.)

Hola, buenos días:
Adjunto DWG del término municipal de Tavernes Blanques.

Respecto a los trazados previstos en los Estudios Informativos, la única infraestructura que se encuentra afectada es el CEMENTERIO MUNICIPAL DE TAVERNES BLANQUES, situado en la esquina suroeste del término municipal. En el siguiente plano se muestra su localización en amarillo:

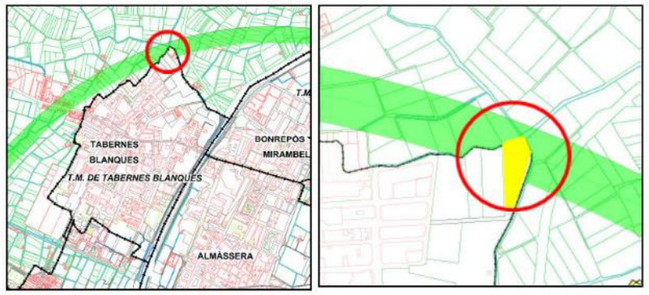

Y también en la siguiente foto aérea: (fuente google)



Sin más que disculparme por el retraso en el envío de la documentación.
Atentamente:

Ajuntament Tavernes Blanques

Vicente Mateu Muro
Arquitecte Municipal
tblanques_arq@gva.es
961 853 267



3.1.7 AY05 AYUNTAMIENTO DE VINALESA

CONNECTA VALÈNCIA **JUSTIFICANT DE REGISTRE DE DOCUMENTS** Sistema de Interconexión de Registros

DADES DE L'ASSENTAMENT REGISTRAL / DATOS DEL ASIENTO REGISTRAL

Llibre de registre / Libro de Registro	*Libro de salida*
Número d'Assentament Registral / Número de Asiento Registral	*2021000747*
Data de l'Assentament Registral / Fecha del Asiento Registral	*09/04/2021 08:56*
Oficina de Registre / Oficina de Registro	*Registro General del Ayuntamiento de Vinalesa O00015958*
Unitat de tramitació d'Origen / Unidad de tramitación Origen	*Ajuntament de Vinalesa L01462606*

DADES DEL TRÀMIT / DATOS DEL TRÁMITE

Expedient / Expediente	
Assumpte / Asunto	*INFORMACIÓN URBANÍSTICA*
Extracte / Extracto	*2021/INF_03/000001*
Destinació / Destino	*Subdirección General de Planificación Ferroviaria EA0043854*

PERSONA (ES) INTERESADA (ES) / PERSONA(S) INTERESADA(S)

DOCUMENTACIÓ ADJUNTA (FITXERS ADJUNTS) / DOCUMENTACIÓN ADJUNTA (FICHEROS ANEXADOS)

NOM DE L'ARXIU NOMBRE DEL ARCHIVO	VALIDESA VALIDEZ	MIDA TAMAÑO (bytes)	EMPREMPTA DIGITAL HUELLA DIGITAL	OBSERVACIONS OBSERVACIONES
Oficio_remision_informe_contestacion_trazado_ave.pdf	*Original*	*126513*	*hu+27jgloaWd7vadcr/n7ZQxVFNYa/ahht6jmOum/3U=*	
20210331 informe trazado ave (1).pdf	*Original*	*2251886*	*a+db96wkbXV353dKJIA+KmPd/BNrDrIkQyC6HANy5kg=*	

DADES DE L'ASSENTAMENT REGISTRAL ORIGINAL / DATOS DEL ASIENTO REGISTRAL ORIGINAL

Tipus de Registre Original / Tipo de Registro Original

Número d' Assentament Registral Original / Número de Asiento Registral Original

Data de l'Assentament Registral Orginal / Fecha del Asiento Registral Orginal

Oficina de Registre Original / Oficina de Registro Original

GOBIERNO DE ESPAÑA MINISTERIO DE TRANSPORTES, MOVILIDAD Y AGENDA URBANA

SIF APLICACIÓN SICRES

JUSTIFICANTE DE PRESENTACIÓN

REGISTRO DE ENTRADA

Oficina: Registro General del Ayuntamiento de Vinalesa

Nº de registro: 202100000015556

Fecha de registro: 09-04-2021 10:45:03

Intercambio: O00015958_21_00000046

Organismo

Código: L01462606 Unidad: Ajuntament de Vinalesa

Información del asiento registral

Documentación: No acompaña documentación física ni otros soportes

Unidad destino: Subdirección General de Planificación Ferroviaria

Ref. externa: Sin información

Nº expediente: Sin información

Resumen/asunto:

2021/INF_03/000001

Puede acceder a la "copia original" electrónica de los documentos originales en papel presentados en la Oficina de Asistencia en Materia de Registros mediante el código seguro de verificación (CSV) que figura a continuación. Para ello debe acceder a la Sede Electrónica de Fomento en https://sede.fomento.gob.es/MFOM.ConsultaCSV.Web/ (O.M. 24/02/2011)

Archivos anexos

Nombre	Validez	Tipo	Hash/CSV
20210331 informe trazado ave (1).pdf	Original	Documento adjunto al formulario	Hash: 6130333363643561383938653938653862356266633616232626339353613961356532646538 39
justificante.pdf	Copia original	Documento adjunto al formulario	Hash: 3139313036376234363039663464386530653238326331396235646137303034636365623233062
firma_de_documento.csig	Sin información	Fichero técnico interno	Hash: 3936386237633935303930323331683564643561376134653362643162653134613232323137626 2
Oficio_remision_informe_contestacion_trazado_ave.pdf	Original	Documento adjunto al formulario	Hash: 3431363863366533363262386264303934363561356364353734399737396638663337363333623 62
1617951649162.csig	Sin información	Fichero técnico interno	Hash: 3766326134373463346238653335623733306432636361393135623865656133323762396637303 4

El Registro realizado está amparado en el Artículo 16 de la ley 39/2015.

Ajuntament de Vinalesa

n/expte. 2021/INF_03/000001

Mediante el presente y como contestación a su solicitud de informe (nº registro de entrada 2021000294 de 11/02/2021), adjunto remito "Informe en relación a la solicitud de infomación para la redacción de estudios informativos por parte de la subdirección general de planificación ferroviaria" emitido en fecha 31/03/2021 por el arquitecto técnico municipal , Oscar Terrasa Sales

En Vinalesa, a fecha de firma digital
DOCUMENTO FIRMADO ELECTRÓNICAMENTE
EL ALCALDE

MINISTERIO DE TRANSPORTES, MOVILIDAD Y AGENDA URBANA
SECRETARIA DE ESTADO DE TRANSPORTES, MOVILIDAD Y AGENDA URBANA
SECRETARIA GENERAL DE INFRAESTRUCTURAS
SUBDIRECCIÓN GENERAL DE PLANIFICACIÓN FERROVIARIA
Plaza de los Sagrados Corazones, 7. D-208
28071 Madrid

C/ La Fàbrica, 1 - 46114 Vinalesa (València) - Tel: 961499798 - Fax: 961495621
Correu-electrònic: ajuntament@vinalesa.org

INFORME EN RELACIÓN A LA SOLICITUD DE INFOMACIÓN PARA LA REDACCIÓN DE ESTUDIOS INFORMATIVOS POR PARTE DE LA SUBDIRECCIÓN GENERAL DE PLANIFICACIÓN FERROVIARIA

1. ANTECEDENTES

El ayuntamiento de Vinalesa recibe, por parte de la Subdirección General de Planificación Ferroviaria (Ministerio de Trasportes, Movilidad y Agenda Urbana) solicitud de información para la realización de un Estudio Informativo de la Línea de Alta Velocidad Valencia-Castellón y un Estudio Informativo del Nuevo Eje Pasante Norte-Sur de la Red Arterial Ferroviaria de Valencia, en redacción por parte de SENER Ingeniería y Sistemas SA e IDOM Consulting, Engineering, Architecture SA respectivamente, encontrándose actualmente en la Fase II de ambos.

Las actuaciones objeto de los estudios citados anteriormente conforman una actuación conjunta cuyo trazado comenzaría en la estación ferroviaria de Valencia y finalizaría en la estación ferroviaria de Castellón. Para estas actuaciones se están considerando diferentes alternativas de trazado, tanto para el tramo en túnel en la ciudad de Valencia como para la línea de alta velocidad entre Valencia y Castellón.

Con objeto de considerar en los Estudios Informativos las posibles afecciones que, como consecuencia de la ejecución de las actuaciones contempladas en los mismos, se pudieran producir en infraestructuras actuales, planificadas, o en proceso de ejecución, se solicita información referente a la ubicación y características de dichas infraestructuras afectadas, con el mayor detalle técnico posible y preferentemente en formato digital (DWG o compatible).

2. CONSIDERACIONES

Consultada y analizada la documentación gráfica facilitada por la Secretaría de Estado de Transportes, Movilidad y Agenda Urbana en relación con las alternativas de trazados, se considera importante informar que el trazado grafiado en verde en el plano EIVC-SR-IFR-DR-001-001_H01-H1 atraviesa y parte por la mitad el término municipal de Vinalesa, como se aprecia en la imagen siguiente:

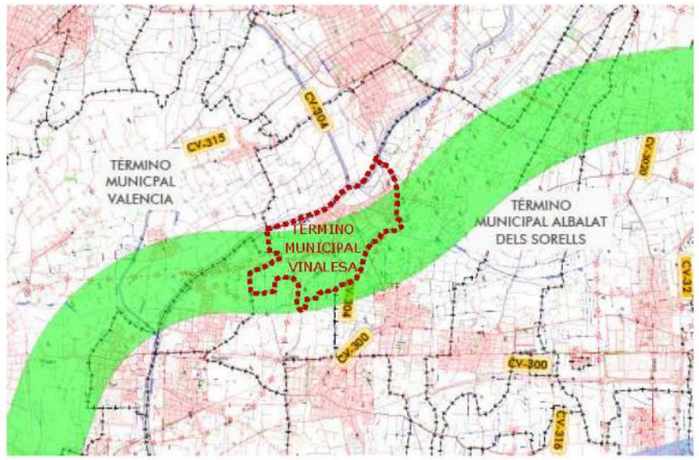

La superficie de Vinalesa es de aproximadamente 1,53 km², de los cuales, en esta propuesta de trazado, se verían afectados 1,17 km², lo que supone más de un 75% del término municipal.

Se realiza un estudio de las afecciones que esta línea ferroviaria genera en el municipio y las distancias dentro del término municipal (Anexo I), y se considera:

Primero. El límite de la afección se sitúa a 500m del trazado de la línea ferroviaria, afectando a más de la mitad del núcleo urbano de Vinalesa, con gran impacto ambiental y acústico.

Segundo. El trazado discurre por el centro del término municipal, dividiendo las explotaciones agrarias y dificultando su conexión con el núcleo urbano de una parte importante de la huerta, con gran impacto paisajístico.

Tercero. La Subestación Eléctrica de Vinales queda dentro del área de afección grafiada en un rango de entre 50 m y 150 m del trazado de la línea ferroviaria.

Cuarto. El polígono industrial de Vinales queda dentro del área de afección grafiada en un rango de entre 100 m y 250 m del trazado.

Además de estas consideraciones que afectan exclusivamente al municipio de Vinalesa se considera importante destacar el impacto de estos trazados en la huerta del norte de Valencia, y por tanto altera de modo sustancial las determinaciones y directrices del Plan de Acción Territorial de la Huerta de Valencia.

3. CONCLUSIÓN

Con las consideraciones indicadas en el apartado anterior se entiende por informado a la Secretaría de Estado, Transportes, Movilidad y Agenda Urbana de las afecciones que generaría el trazado grafiado en verde en los planos facilitados en el municipio de Vinalesa.

Se adjunta en este informe (Anexo I) plano en el que se superpone el trazado propuesto en el término municipal de Vinales, quedando evidenciado el gran impacto que tendría este trazado no solo en el término municipal, sino también en el núcleo urbano de Vinalesa.

Además de este informe se facilita, como se solicita en el requerimiento de la Secretaría de Estado, Transportes, Movilidad y Agenda Urbana, el plano anexo a este informe en formato digital editalbe (DWG),

y para que así conste,

En Vinalesa, a 31 de marzo de 2021

Fdo. Oscar Terrasa Sales
Arquitecto Municipal de Vinalesa

3

ANEXOS

ANEXO I – Plano Superposición Trazado Línea Ferroviaria en el Término Municipal de Vinales

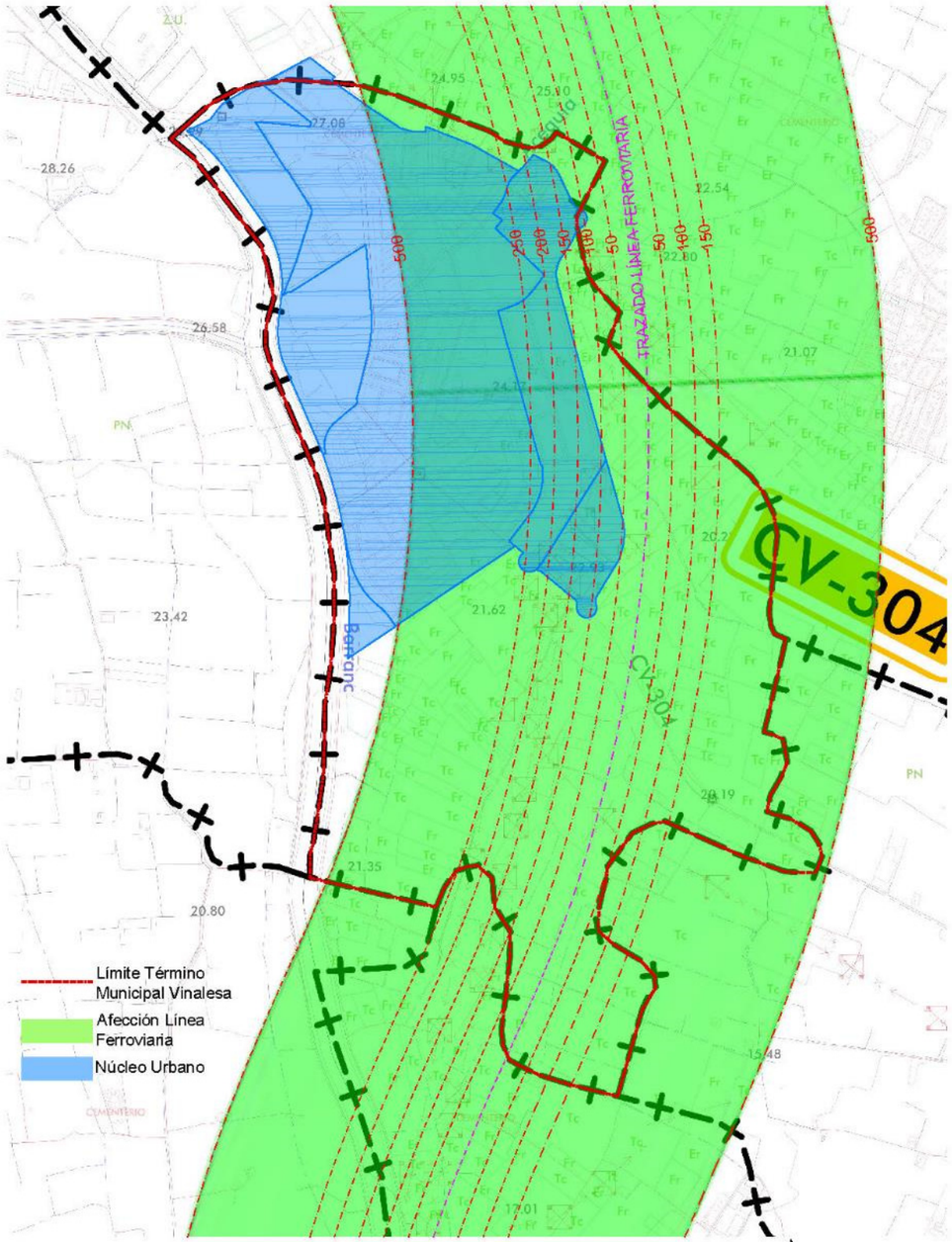

3.1.8 AY09 AYUNTAMIENTO DE MUSEROS

GOBIERNO DE ESPAÑA MINISTERIO DE TRANSPORTES, MOVILIDAD Y AGENDA URBANA

SIF APLICACIÓN SICRES

JUSTIFICANTE DE PRESENTACIÓN

REGISTRO DE ENTRADA

Oficina: Oficina de Registro del Ayuntamiento de Museros

Nº de registro: 202100000014116

Fecha de registro: 30-03-2021 08:56:25

Intercambio: O00020886_21_00000034

Organismo

Código: L01461770 Unidad: Ayuntamiento de Museros

Información del asiento registral

Documentación: No acompaña documentación física ni otros soportes

Unidad destino: Subdirección General de Planificación Ferroviaria

Ref. externa: Sin información

Nº expediente: 369/2021

Resumen/asunto:

Notificación -- Expediente 369/2021 Certificados o Informes Urbanísticos (SIA 1300567)

Puede acceder a la "copia original" electrónica de los documentos originales en papel presentados en la Oficina de Asistencia en Materia de Registros mediante el código seguro de verificación (CSV) que figura a continuación. Para ello debe acceder a la Sede Electrónica de Fomento en https://sede.fomento.gob.es/MFOM.ConsultaCSV.Web/ (O.M. 24/02/2011)

Archivos anexos

Nombre	Validez	Tipo	Hash/CSV
MINISTERIO_DE_TRANSPORTES_Y_MOVILIDAD_.pdf	Original	Documento adjunto al formulario	Hash: 4D6A5132597A46695A54677A4E7A6B354E5463314F44493159 5755324E574A6C4F474D314D445A6D4E4749305A57466A597 A6B304D3249345A6A6734E3255344E7A49324E6D45304D47 466D4E444D784E4449304E673D3D
signature.xsig	Original	Fichero técnico interno	Hash: 595451305A446B345A5745345A544D7A5A474D325A574A6A4 D6A6469596D568A4D7A41774E5463774D44466C59575A6B59 7A67774E6D55334F544A6C4D6A426D4E324D304E544579596 A6B344D575A6A4D6A64684D413D3D
Minuta-2021-S-RC-238.pdf	Original	Documento adjunto al formulario	Hash: 4E6A51784E4756694E6A41334E5459324D5745304E4755344D 5442694F4459355A4467355A6A686A5A575131597A4668596A 51774F47597A5A545531597A41345A6A6777596A426C4D4455 354E32526D4D4441304E413D3D

El Registro realizado está amparado en el Artículo 16 de la ley 39/2015.

AJUNTAMENT DE MUSEROS
P-4617900-H
Plaça del Castell, 1
46136 Museros (València)
Tel. 96 144 16 80 – Fax 96 144 48 30
www.ajunt-museros.com

Sello Órgano 2019 (1 de 1)
Ayuntamiento de Museros
Fecha Firma: 29/03/2021
HASH: b382a84e447488dd4d4d635be5eb1c90

MINUTA

REGISTRO DE SALIDA		
OFICINA	Nº REGISTRO	FECHA Y HORA
Oficina Central de Registro	2021-S-RC-238	29/03/2021 09:52
RESUMEN		
Notificación -- Expediente 369/2021 Certificados o Informes Urbanísticos (SIA 1300567)		
EXPEDIENTE	TIPO DE COMUNICACIÓN	
369/2021	Comunicación Electrónica	
NIF/CIF/DIR3	DESTINATARIO	
EA0043954	Subdirección General de Planificación Ferroviaria	

SIR	
ORIGEN	
L01461770	Ayuntamiento de Museros
O00020886	Oficina de Registro del Ayuntamiento de Museros
DESTINO	
EA0043954	Subdirección General de Planificación Ferroviaria
O00000209	Registro General del Ministerio de Transportes, Movilidad y Agenda Urbana

DOCUMENTOS ENVIADOS
Nombre del fichero: MINISTERIO_DE_TRANSPORTES_Y_MOVILIDAD_.pdf Tipo de documento: Informe Validez: Original CSV: AL2Q9WXLMWSF4S4MZDZ43EF5W Huella digital: 8d5263d432248af1403dc66bc7115e3c8ae172b5

Cód. Validación: 74TJ93MCGDX59K2Q29ZCC33GW | Verificación: https://museros.sedelectronica.es/
Documento firmado electrónicamente desde la plataforma esPublico Gestiona | Página 1 de 1

AJUNTAMENT DE MUSEROS
P-4617900-H
Plaça del Castell, 1
46136 Museros (València)
Tel. 96 144 16 80 – Fax 96 144 48 30
www.ajunt-museros.com

Cristina Civera Balaguer (1 de 1)
Alcaldessa
Fecha Firma: 29/03/2021
HASH: cd7deb082c95c9274ae89f7a4561314f

Expediente nº 369/2021
Informe: Afecciones al Termino Municipal de Museros
Línea de Alta Velocidad Valencia-Castellón.

MINISTERIO DE TRANSPORTE,
MOVILIDAD Y AGENDA URBANA.
SUBDIRECCIÓN GENERAL
DE PLANIFICACIÓN FERROVIARIA.

En contestación a su escrito de fecha 15 de febrero de 2021 en el que solicitud de informe de afecciones sobre las infraestructuras actuales, planificadas, o en proceso de ejecución de titularidad municipal debido al Estudio Informativo que está realizando el Ministerio de Transportes, Movilidad y Agenda Urbana a través de las empresas *SENER Ingeniería y Sistemas SA* e *IDOM Consulting, Enginnering, Architecture SA* para la Línea de Alta Velocidad Valencia-Castellón y del Nuevo Eje Pasante Norte-Sur de la Red Arterial Ferroviaria de Valencia.

Se adjunta el informe de los Servicios técnicos municipales que se acompaña:

Expediente n.º: 369/2021
Informe de los Servicios Técnicos
Informe: Afecciones al TM de Museros Línea de Alta Velocidad Valencia-Castellón

D. FERNANDO GONZÁLEZ-MORALEJO RAUSELL con DNI: 24383503F, Ingeniero de Caminos, Canales y Puertos como asesor técnico del Ayuntamiento de Museros; emite el siguiente informe de afecciones al Término Municipal de Museros por la nueva Línea de Alta Velocidad Valencia-Castellón.

ANTECEDENTES

En fecha 15 de febrero de 2021 se recibe en el Ayuntamiento de Museros solicitud de informe de afecciones sobre las infraestructuras actuales, planificadas, o en proceso de ejecución de titularidad municipal debido al Estudio Informativo que está realizando el Ministerio de Transportes, Movilidad y Agenda Urbana a través de las empresas *SENER Ingeniería y Sistemas SA* e *IDOM Consulting, Enginnering, Architecture SA* para la Línea de Alta Velocidad Valencia-Castellón y del Nuevo Eje Pasante Norte-Sur de la Red Arterial Ferroviaria de Valencia.

Que el trazado de uno de los corredores en estudio pasa por el Término Municipal de Museros.

Cód. Validación: AL2Q9WXLMWSF4S4MZDZ43EF5W | Verificación: https://museros.sedelectronica.es/
Documento firmado electrónicamente desde la plataforma esPublico Gestiona | Página 1 de 6

AJUNTAMENT DE MUSEROS
P-4617900-H
Plaça del Castell, 1
46136 Museros (València)
Tel. 96 144 16 80 – Fax 96 144 48 30
www.ajunt-museros.com

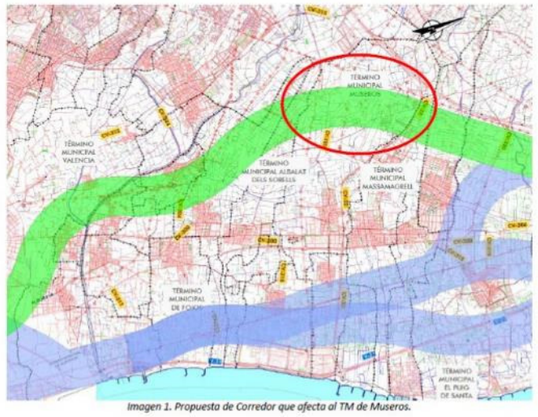

Imagen 1. Propuesta de Corredor que afecta al TM de Museros.

El Ayuntamiento de Museros se encuentra en proceso de aprobación de un nuevo Plan General Estructural, que sustituirá a las actuales Normas Subsidiarias.

El ámbito afectado por el corredor mencionado es zona rural común compatible con actividades económicas (ZRC-1) o compatible con viviendas (ZRC-2 y ZRC-NV).

Además, existe una zona urbanizada residencial de baja densidad (ZUR-RE-BD.1) conocida como Pinosol, así como diversas DIC establecidas y con actividad.

Esta información puede comprobarse en los planos adjuntos de "Zonificación del Plan General".

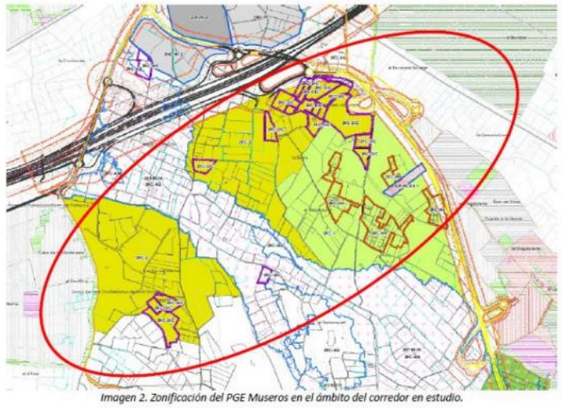

Imagen 2. Zonificación del PGE Museros en el ámbito del corredor en estudio.

Por otra parte, existen en el ámbito de afección diversos elementos catalogados como Bienes de Relevancia Local (CAT-BRL), que en la mayoría de los casos cuentan con un nivel de protección parcial, a los que se les aplicará lo establecido en el artículo 35.4 y artículo 38 de la ley de Patrimonio de la Comunidad Valenciana, ley 5/2007, de 9 de febrero de la Generalitat Valenciana, de modificación de la Ley 4/1998, de 11 de junio, del Patrimonio Cultural Valenciano.

Cód. Validación: AL2QBWXLMWSF4S4MZDZ43EF5W | Verificación: https://museros.sedelectronica.es/
Documento firmado electrónicamente desde la plataforma esPublico Gestiona | Página 2 de 6

AJUNTAMENT DE MUSEROS
P-4617900-H
Plaça del Castell, 1
46136 Museros (València)
Tel. 96 144 16 80 – Fax 96 144 48 30
www.ajunt-museros.com

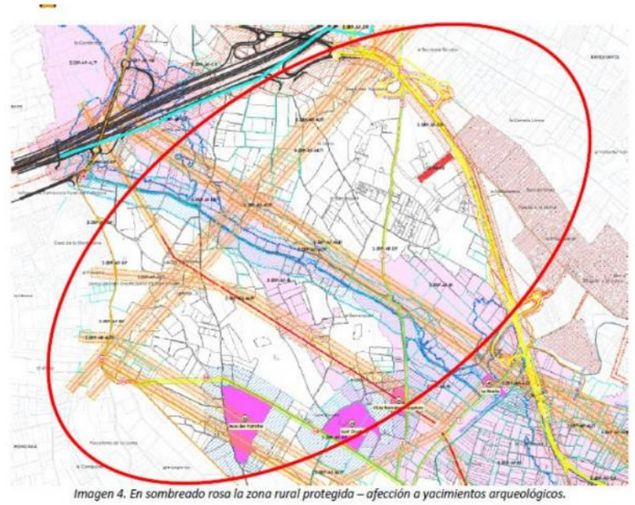

Imagen 4. En sombreado rosa la zona rural protegida – afección a yacimientos arqueológicos.

Cód. Validación: AL2QBWXLMWSF4S4MZDZ43EF5W | Verificación: https://museros.sedelectronica.es/
Documento firmado electrónicamente desde la plataforma esPublico Gestiona | Página 3 de 6

AJUNTAMENT DE MUSEROS
P-4617900-H
Plaça del Castell, 1
46136 Museros (València)
Tel. 96 144 16 80 – Fax 96 144 48 30
www.ajunt-museros.com

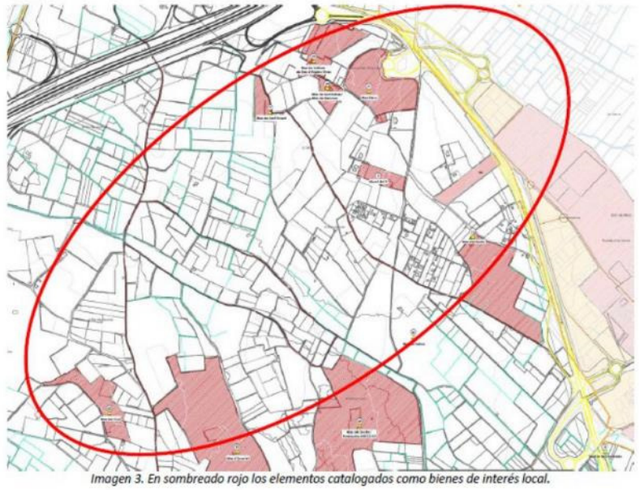

Imagen 3. En sombreado rojo los elementos catalogados como bienes de interés local.

Además, existe zona rural protegida en el ámbito de afección por ser considerada afección a yacimientos arqueológicos (ZRP-AF-PC), como son "32-Mas del Palmiter", 33-Sant Onofre" y "35-Vil·la Romana Maquives". A éstos se les aplicará lo establecido en el título III de la ley de Patrimonio de la Comunidad Valenciana, ley 5/2007, de 9 de febrero de la Generalitat Valenciana, de modificación de la Ley 4/1998, de 11 de junio, del Patrimonio Cultural Valenciano, en concreto a lo establecido en los artículos 58 al 67, además de los otros artículos 26, 41, 45, 46, 50, 53, 57, de esta misma ley.

Esta información puede comprobarse en los planos adjuntos de "Zonas de afección" y "Catálogo de Bienes y espacios protegidos".

Respecto a infraestructuras municipales, existen instalaciones de agua potable y saneamiento en la zona urbanizada "Pinosol" así como planificadas actuaciones de mejora en dichas instalaciones, previstas en los correspondientes Planes Directores de Abastecimiento y Saneamiento.



Imagen 5. Red municipal existente de abastecimiento en "Pinosol".

Cód. Validación: AL2Q8WXLMWSF4S4MZDZ43EF5W | Verificación: https://museros.sedelectronica.es/
Documento firmado electrónicamente desde la plataforma esPublico Gestiona | Página 4 de 6

AJUNTAMENT DE MUSEROS
P-4617900-H
Plaça del Castell, 1
46136 Museros (València)
Tel. 96 144 16 80 – Fax 96 144 48 30
www.ajunt-museros.com

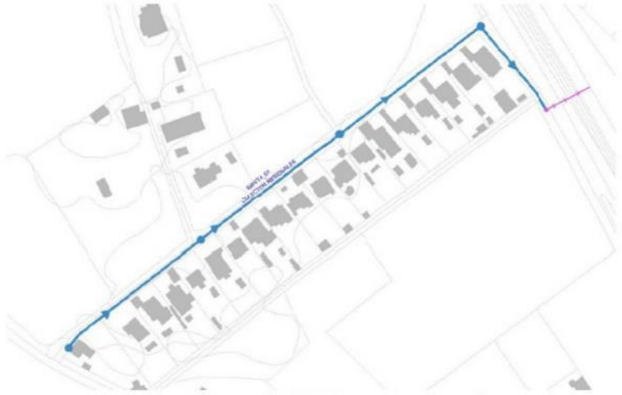

Imagen 6. Red municipal planificada de saneamiento en "Pinosol".

Esta información aparece grafiada en los planos adjuntos de "Abastecimiento" y "Saneamiento".

INFORME

Con lo expuesto anteriormente, se considera que existen afecciones significativas al Término Municipal de Museros del corredor planteado en el Estudio Informativo, tanto a nivel urbanístico como de afección a elementos protegidos de Interés Local y que deberán tenerse en cuenta a la hora de considerarse dicho corredor como una alternativa real.

La información gráfica disponible se remite por correo electrónico a Rocío Díaz, Alberto Vázquez y Alejandro Fernández.

Lo cual pongo en su conocimiento a los efectos oportunos.

Firmado digitalmente por GONZALEZ-MORALEJO RAUSELL FERNANDO - 24383503F
Nombre de reconocimiento (DN): c=ES, serialNumber=IDCES-24383503F, givenName=FERNANDO, sn=GONZALEZ-MORALEJO RAUSELL, cn=GONZALEZ-MORALEJO RAUSELL FERNANDO - 24383503F
Fecha: 2021.03.23 18:01:19 +01'00'

DOCUMENTO FIRMADO ELECTRÓNICAMENTE

En Museros, con fecha al margen.

Cód. Validación: AL2Q8WXLMWSF4S4MZDZ43EF5W | Verificación: https://museros.sedelectronica.es/
Documento firmado electrónicamente desde la plataforma esPublico Gestiona | Página 5 de 6

AJUNTAMENT DE MUSEROS
P-4617900-H
Plaça del Castell, 1
46136 Museros (València)
Tel. 96 144 16 80 – Fax 96 144 48 30
www.ajunt-museros.com

Documento firmado electrónicamente
La Alcaldesa: Cristina Civera Balaguer.

Cód. Validación: AL2QWXLMWSF4SAMZDZJEF5W | Verificación: https://museros.sedelectronica.es/
Documento firmado electrónicamente desde la plataforma esPublico Gestiona | Página 6 de 6

3.1.9 AY11 AYUNTAMIENTO DE RAFELBUNYOL

GOBIERNO DE ESPAÑA · MINISTERIO DE ASUNTOS ECONÓMICOS Y TRANSFORMACIÓN DIGITAL · SECRETARÍA GENERAL DE ADMINISTRACIÓN DIGITAL · ORVE · SIR

JUSTIFICANTE DE SALIDA

Oficina: **Registro General del Ayuntamiento de Rafelbunyol** *O00014373*
Fecha y hora de presentación: **10-03-2021 14:17:08 (Hora peninsular)**
Fecha y hora de registro: **10-03-2021 14:17:08 (Hora peninsular)**
Número de registro: REGAGE21s00002323800

Interesado

Código de Origen:	L01462074	Código postal:	
Razón social:	Ayuntamiento de Rafelbunyol	País:	
Dirección:		D.E.H:	
Municipio:		Teléfono:	
Provincia:		Correo electrónico:	
Canal Notif.:			

Información del registro

Resumen/asunto:	informe línea AVE València - Castelló
Unidad de tramitación de destino:	Intervención Delegada (I.D.) en Ministerio de Transportes, Movilidad y Agenda Ur
	EA0045494
Ref. externa:	
Nº Expediente:	
Observaciones:	

Formulario

Expone:

Habiendo recibido escrito de ese ministerio solicitando informe referente a la ubicación y características de las infraestructuras afectadas por los posibles trazados de la línea del AVE València - Castelló

Solicita:

Se tenga por presentado el informe emitido por el Servicio urbanístico municipal y las fichas de protección de las estructuras del Barranc del Bords.

Nombre	Tamaño	Validez	Tipo	Observaciones
INFORME_URBANISTICO_ave_valencia-castello.pdf	4.73 MB	Copia electrónica auténtica	Documento adjunto	
Código seguro de verificación (CSV):		ORVE-86013ee4328487da6f0c10cb75c1334f		
Enlace de descarga:		https://sede.administracionespublicas.gob.es/valida/validarservicio_csv_id/0/hash_firma_formulariowebORVE-86013ee4328487da6f0c10cb75c1334f		

Nombre	Tamaño	Validez	Tipo	Observaciones
ANEXO_I_fichaz_catalogo_ESTRUCTURAS_ELS_BORDS.pdf	8.68 MB	Copia electrónica auténtica	Documento adjunto	
Código seguro de verificación (CSV):		ORVE-09955f1e95fe5d2f7b52a9904a7a80c2		
Enlace de descarga:		https://sede.administracionespublicas.gob.es/valida/validarservicio_csv_id/0/hash_firma_formulariowebORVE-09955f1e95fe5d2f7b52a9904a7a80c2		

*La oficina **Registro General del Ayuntamiento de Rafelbunyol**, a través del proceso de firma electrónica reconocida, declara que los documentos electrónicos anexados corresponden con los originales aportados por el interesado, en el marco de la normativa vigente.*

*De acuerdo con el art. 31.2b **de la Ley 39/15**, a los efectos del cómputo de plazo fijado en días hábiles, y en lo que se refiere al cumplimiento*

©Ministerio de Política Territorial y Función Pública
El registro realizado está amparado en el Artículo 16 de la Ley 39/2015.
Código de verificación electrónica: 2426-6D6C-67A2-5277-16B2-3207-41B7-A656-14A2-3387-63E4-D712-F2B2-4652-11B2-D65
https://sede.administracionespublicas.gob.es/valida/validar/servicio_csv_id/0/hash_firma_formulariowebORVE-2426-6D6C-67A2-5277-16B2-3207-41B7-A656-14A2-3387-63E4-D712-F2B2-4652-11B2-D65

GOBIERNO DE ESPAÑA MINISTERIO DE TRANSPORTES, MOVILIDAD Y AGENDA URBANA

SIF APLICACIÓN SICRES

JUSTIFICANTE DE PRESENTACIÓN

REGISTRO DE ENTRADA

Oficina: Registro General de la Intervención General de la Administración del Estado

Nº de registro: 202100000010962

Fecha de registro: 11-03-2021 10:18:57

Intercambio: O00014373_21_00000100

Interesado

Nombre/Razón social:	Ayuntamiento de Rafelbunyol	Código postal:	
Documento de ident.:	L01462074	País:	Sin información
Dirección		D. E. H.:	
Municipio:	Sin información	Teléfono:	
Provincia:	Sin información	Correo electrónico:	
Representante:		Canal Notif:	Sin información

Información del asiento registral

Documentación: No acompaña documentación física ni otros soportes

Unidad destino: Secretaría General de Infraestructuras

Ref. externa: Sin información

Nº expediente: Sin información

Resumen/asunto:

informe línea AVE València - Castelló

El Registro realizado está amparado en el Artículo 16 de la ley 39/2015.

GOBIERNO DE ESPAÑA MINISTERIO DE TRANSPORTES, MOVILIDAD Y AGENDA URBANA

SIF APLICACIÓN SICRES

Puede acceder a la "copia original" electrónica de los documentos originales en papel presentados en la Oficina de Asistencia en Materia de Registros mediante el código seguro de verificación (CSV) que figura a continuación. Para ello debe acceder a la Sede Electrónica de Fomento en https://sede.fomento.gob.es/MFOM.ConsultaCSV.Web/ (O.M. 24/02/2011)

Archivos anexos

Nombre	Validez	Tipo	Hash/CSV
justificante_salida.pdf	Original	Documento adjunto al formulario	Hash: 34613631346266393037303364663632333834316438363365343837663232636131313666613734333236623132363165326638623864333966343739653637
ANEXO_I_fichas_catalogo_ESTRUCTURAS_ELS_BORDS.pdf	Copia original	Documento adjunto al formulario	Hash: 64613837363266343263333736343736613337633662316665313031663463663862303262303830343263386330643330663465306230343165376233623333
INFORME_URBANISTICO_ave_valencia-castello.pdf	Copia original	Documento adjunto al formulario	Hash: 31636138636437616239653930316266396363343938646236646230613136656635323337666538353539373235636464343533306638323866653763353539
firma.csig	Sin información	Fichero técnico interno	Hash: F39F1A7796BC7F5DF66FCEB5D3B7B66DFEBDDDDD74D7A6BDD367FDF36738DBCD9F71E6B47FC7F6739E1F71CDDB69CEB5
firma.xsig	Sin información	Fichero técnico interno	Hash: F5FF1C79DF3D775F7ADB86B4E3BDFAF79D1FD39D5DDFCF5DD1FD9BE79DFB7DAE77D78D7CF79D9DD9A6B5F36E1A6DB75E
firma.xsig	Sin información	Fichero técnico interno	Hash: 75F7FBF74D9B7FBE1E7B671A739E9CEF5EDD75A7DDEDEE9EDFC778E7D774D3C6F7E1DD9EE35DB4E76E76DFBDF4EBCD3C

El Registro realizado está amparado en el Artículo 16 de la ley 39/2015.

Ajuntament de Rafelbunyol

Rosa María Fuentes Dueñas (1 de 1)
Arquitecta Municipal
Data Signatura : 10/03/2021
HASH: d3fe384a2c2af37918657cc23706fb8b

INFORME DELS SERVEIS TÈCNICS MUNICIPALS

En relación con la solicitud presentada por la SECRETARIA GENERAL DE INFRAESTRUCTURAS DEL MINISTERIO DE TRANSPORTE, MOVILIDAD Y AGENDA URBANA, respecto a la SOLICITUD DE INFORMACION PARA LA REDACCION DE ESTUDIOS INFORMATIVOS DE LA LINEA DE ALTA VELOCIDAD VALENCIA-CASTELLON Y DEL NUEVO EJE PASANTE NORTE-SUR DE LA RED ARTERIAL FERROVIARIA DE VALENCIA, la técnica que suscribe emite el siguiente:

INFORME

Que se ha consultado la documentación gráfica descargada del enlace que se facilitaba en la solicitud con registro de entrada 2021-E-RC-522 de 17 de febrero de 2021, en cuanto a la posible afección que los trazados reflejados en esta documentación podrían tener sobre el termino municipal de Rafelbunyol, según la siguiente imagen:

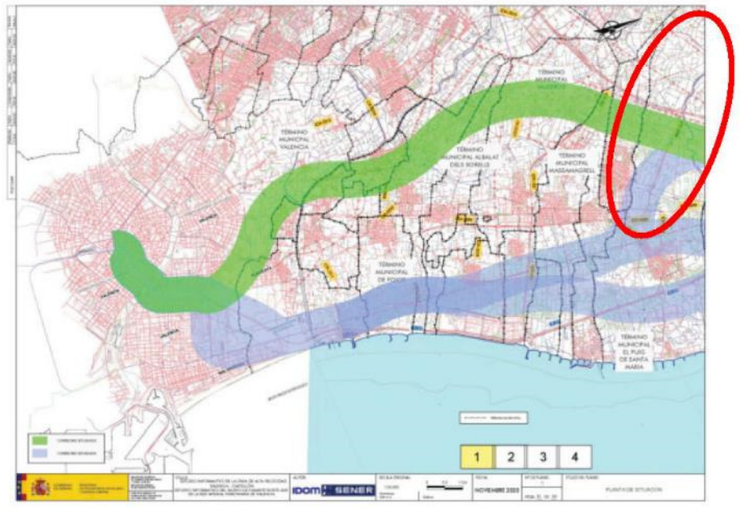

Que el término municipal de Rafelbunyol se encuentra afectado por el corredor verde en la parte superior del mismo y por el corredor azul por la parte inferior, como vemos en la imagen superior.

Codi Validació: YN72MPZ5N07ZJMLZRSDSGAGQT | Verificació: https://rafelbunyol.sedelectronica.es/
Document signat electrònicament des de la plataforma esPublico Gestiona | Pàgina 1 de 8

Ajuntament de Rafelbunyol

Que a continuación se muestra a mayor escala el trazado de estos corredores sobre el término municipal de Rafelbunyol.



Codi Validació: YN72MPZ5N07ZJMLZRSDSGAGQT | Verificació: https://rafelbunyol.sedelectronica.es/
Document signat electrònicament des de la plataforma esPublico Gestiona | Pàgina 2 de 8

Ajuntament de Rafelbunyol

Que, en cuanto al CORREDOR VERDE, tenemos que informar que esta zona se corresponde mayoritariamente con un suelo calificado por las NNSS de Rafelbunyol como suelo no urbanizable de protección agrícola, como se observa en la imagen.

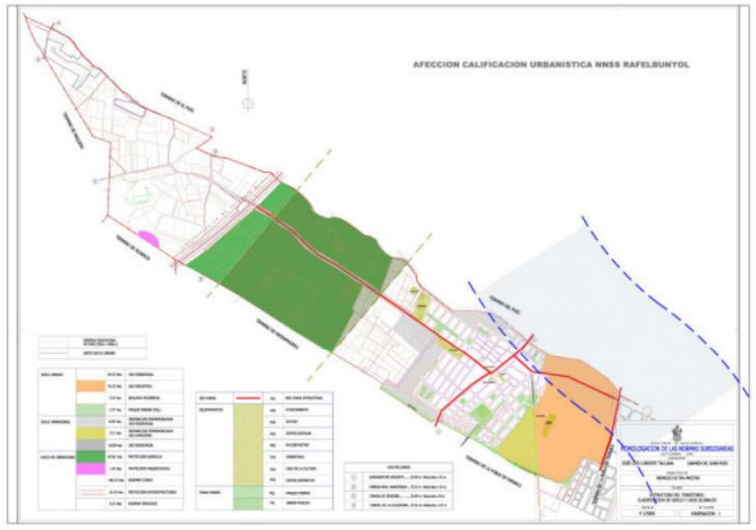

Así mismo, el Ayuntamiento de Rafelbunyol recientemente ha redactado el Plan Director de la Línea de Defensa Inmediata del municipio, con el objetivo de poner en valor los restos de edificaciones pertenecientes a esta línea de defensa de la ciudad de Valencia construida en 1938. La modificación de la ley LEY 9/2017, de 7 de abril, de la Generalitat, de modificación de la Ley 4/1998, del Patrimonio Cultural Valenciano reconoce a los vestigios de la Guerra Civil como Bienes de Relevancia Local, motivo que ha llevado a este ayuntamiento a elaborar el citado Plan Director, elaborando una planimetría adecuada de los restos actualmente observables de estos bienes y estableciendo una metodología de estudio y gestión.

Además, este plan redacta un manual de estilo que se pondrá a disposición de los ayuntamientos por los que discurre la Línea de defensa Inmediata, para que su adopción pudiera dar un grafismo único y supra municipal a este conjunto monumental.

Codi Validació: YN72MPZ5NG72JMLZR9DSGAGQT | Verificació: https://rafelbunyol.sedelectronica.es/
Document signat electrònicament des de la plataforma esPublico Gestiona | Pàgina 3 de 8

Ajuntament de Rafelbunyol

Por otra parte, se va a realizar una primera fase de excavaciones arqueológicas, definidas en el Proyecto de Intervención Arqueológica "Estructuras guerra Civil". Els Germanells. Fase I. Puesta en Valor de Enclaves Relevantes", para el Proyecto de recuperación de la Memoria Histórica del término municipal de Rafelbunyol (Valencia).

El citado corredor verde invade la zona en la que se ubican estas estructuras de la Guerra Civil (nidos de ametralladora), pertenecientes a la Línea de Defensa Inmediata, definidas en el siguiente plano y en las imágenes posteriores.

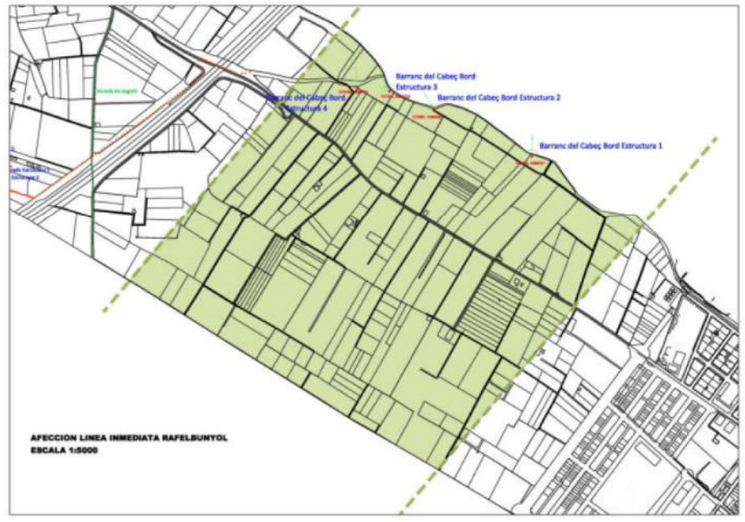

Codi Validació: YN72MPZ5NG72JMLZR9DSGAGQT | Verificació: https://rafelbunyol.sedelectronica.es/
Document signat electrònicament des de la plataforma esPublico Gestiona | Pàgina 4 de 8

Ajuntament de Rafelbunyol



Barranc del Cabeç Bord. Estructura 1



Barranc del Cabeç Bord. Estructura 2



Barranc del Cabeç Bord. Estructura 3



Barranc del Cabeç Bord. Estructura 4

Se adjuntan en el ANEXO I las fichas de protección de la Modificación del Catálogo Patrimonial de Rafelbunyol.

Codi Validació: YN72MPZ5NK07ZJMLZR9D8GAGQT | Verificació: https://rafelbunyol.sedelectronica.es/
Document signat electrònicament des de la plataforma esPublico Gestiona | Pàgina 5 de 8

Ajuntament de Rafelbunyol

Añadido a lo anteriormente expuesto, cabe indicar que también discurre paralela a este corredor verde, una línea eléctrica de alta tensión que produce un impacto ambiental perjudicial para el terreno por el que discurre.

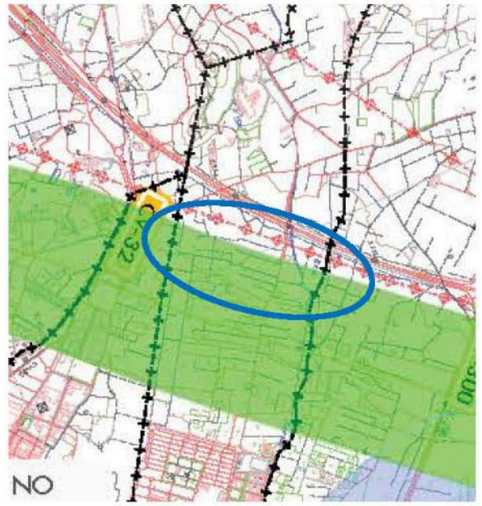

Y además existe una empresa privada que pretende duplicar otra Línea de Alta Tensión de 66 KV para Evacuación de dos Plantas Solares FV de 13,45 + 21,33 MW desde el termino de Bétera al termino de Sagunto, hecho que también se está intentado paralizar desde este Ayuntamiento.

Queremos señalar también, que el término municipal de Rafelbunyol sólo tiene 4,2 km^2 y el proyecto del corredor verde afectaría a casi el 50% del espacio natural no urbanizado del municipio afectando principalmente al terreno agrícola existente, además de la grave afectación sobre las, ya comentadas, estructuras de la Línea de Defensa Inmediata, protegidas por la Ley de Protección del Patrimonio de la Comunidad Valenciana, por lo que es INVIABLE que este corredor verde por el que discurriría la línea de Alta Velocidad Valencia-Castellón atraviese el municipio de Rafelbunyol.

Codi Validació: YN72MPZ5NK07ZJMLZR9D8GAGQT | Verificació: https://rafelbunyol.sedelectronica.es/
Document signat electrònicament des de la plataforma esPublico Gestiona | Pàgina 6 de 8

Ajuntament de Rafelbunyol

Que, en cuanto al CORREDOR AZUL, tenemos que informar que este afectaría a suelos con diferentes calificaciones urbanísticas según las NNSS de Rafelbunyol, como se observa en la imagen.



Que concretamente, en este caso el suelo afectado se corresponde con suelo urbano de uso residencial y suelo urbano de uso industrial según las NNSS de Rafelbunyol.



Cod. Validació: YN72MPZ5NG72JMLZR9DSGOAGQT | Verificació: https://rafelbunyol.sedelectronica.es/
Document signat electrònicament des de la plataforma esPublico Gestiona | Pàgina 7 de 8

Ajuntament de Rafelbunyol

Que consultada la Ley 38/2015, de 29 de septiembre, del Sector ferroviario, en sus artículos 12, 13, 14 y 15 define las zonas de dominio público, de protección y de límite de edificación que supondría la instalación de esta Línea de Alta Velocidad, condenando a las edificaciones del Polígono Industrial de Rafelbunyol y a las de la zona norte residencial del municipio a la única posibilidad de conservación y mantenimiento de las mismas, con el consiguiente perjuicio económico y patrimonial que esto provocaría sobre estas edificaciones.

Que por tanto, en cuanto a este corredor azul, solo lo consideraríamos viable si las zonas de dominio público, de protección y de límite de edificación de esta Línea de Alta Velocidad Valencia-Castellón, no afectasen al término municipal de Rafelbunyol.

Lo que hago constar a los efectos oportunos, a la fecha de la firma electrónica.

Cod. Validació: YN72MPZ5NG72JMLZR9DSGOAGQT | Verificació: https://rafelbunyol.sedelectronica.es/
Document signat electrònicament des de la plataforma esPublico Gestiona | Pàgina 8 de 8

Rosa María Fuentes Dueñas (1 de 1)
Arquitecta Municipal
Data Signatura: 10/03/2021
HASH: 0d8e304a22ab7918657cc23706b8b

Cod. Validació: 6FAYMFMQMKN45QN7E57L5JK91 | Verificació: https://rafelbunyol.sedelectronica.es/
Document signat electrònicament des de la plataforma esPublico Gestiona | Pàgina 1 de 33

ANEXO I

FICHAS DE PROTECCION DE LAS ESTRUCTURAS DEL BARRANC DELS BORDS

Incluidas en la Adaptación a la Disposición Adicional Tercera de la Ley de Patrimonio Cultural Valenciano del CATÁLOGO DE EDIFICIOS PROTEGIDOS DE LAS NNSS DE Rafelbunyol (Valencia).

RAFELBUNYOL (VALÈNCIA)
Adaptació a la Disposició Addicional Tercera de la Llei de Patrimoni Cultural Valencià
CATÀLEG D'EDIFICIS PROTEGITS DE LES NORMES SUBSIDIÀRIES DE RAFELBUNYOL (VALÈNCIA)

Diputación de Valencia

1. Nivell de protecció i usos

Nivell de protecció general	Integral
Nivell de protecció anterior	Sense protecció
Titularitat	Privada
Ús originari	Búnquer, Niu de metralladora
Ús actual	Cremador de brossa
Ús recomanat	Turístic - cultural
Ocupació	En ús com a cremador de brossa
Classe. Criteri de catalogació	*Bé de Rellevància Local. Espai etnològic d'interés local*

2. Denominació — **Numeració**

Barranc del Cabeç Bord. Estructura 1 — **C.ETNO.07. BRL**
Pàgina 1 — *Catalogació individual*

Altres noms	Búnquer, Niu de metralladora
Localització	Polígon 4, parcel·la 21
Referència cadastral	46209A004000021
Cronologia	1938
Règim urbanístic i afeccions	Sòl no urbanitzable de protecció agrícola

3. Breu descripció i entorn. Observacions

Les construccions defensives del barranc del Cabeç Bord forma part d'un conjunt defensiu, la línea El Puig - Els Carasols, que tenia per missió defendre la ciutat de València. Es coneix també aquest sistema fortificat com Línea Immediata. No va entrar en combat, i la seua materialització es data en 1938, amb caràcter general.
Les estructures que resten a Rafelbunyol tenen planta quadrada, amb unes mesures interiors de 2 x 2,25m aproximadament. Els murs que miren cap al camp enemic són de 90cm de gruix, mentre que els de rereguarda són de 50cm.
A manca d'estudis més acurats, es creu que aquestes construccions posseïen la funció de *nius de metralladores*. Han perdut tots les seues cobertes (per destrucció al acabament de la Guerra Civil o per espoli del ferro que pogueren contindre i sols resten els murs perimetrals de tancament.
Estan exclusivament fabricats en formigó, i la inspecció visual no identifica la presència d'armats en l'estructura vertical. A l'interior, conserven paraments de rajola massissa de 24 x 11,5 x 3,5 cm, que possiblement es va fer servir com a encofrat en combinació amb elements de fusta. L'execució del formigó difereix a les parts anteriors i posteriors. Davant, hi han pedres de riu de certa dimensió (fins a uns 10cm de diàmetre), el formigó està compactat i té una dosificació adequada de ciment, que el converteix en una mena de formigó ciclopi; darrere, s'observa una manca de ciment i una disminució en les mesures de l'àrid. Les parts exposades al foc contrari estan millor executades.
A la boca de foc s'aprecia les restes d'un encofrat de fustes que genera unes canaladures en forma de pota de gallina, la missió de les quals està subjecta a diverses interpretacions; possiblement permetia fixar l'encofrat del buit i servia de guia per instal·lar les metralladores.
Territorialment, és l'element més proper a Rafelbunyol i dista del casc urbà que existia en 1938 poc més d'un kilòmetre. El següent element conservat es troba a 300 metres al nord oest.
Resultaria interessant, però excedeix el present treball, esbrinar la porció de terreny que es podria batre en funció de les característiques de l'armament i de les construccions, per tal de entendre millor la ubicació de l'element.
Els acabaments i camuflatges d'aquestes estructures s'han perdut. Correspondrà als estudis científics que integren els projectes d'intervenció pronunciar-se respecte a aquesta qüestió.
En els darrers anys s'ha emprat com a cremador de la runa del camp adjacent.

4. Fotografia de façana



5. Situació (Fig.2)



6. Normativa. Planejament i sectorial

Art. 35.4. LPCV	Contingut del projecte segons LPCV	☒
Art. 38 LPCV	Criteris d'intervenció segons la LPCV	☒
LPCV	Memòria final d'intervenció	☒
LOTUP	Art. 217. Impossibilitat de conservació	NO
LOTUP	Art. 217. Valor intrínsec de la construcció que supera la mera importància ambiental	SI
NNUU	Zona NHT. Normes Urbanístiques	☐
Art. 60 LPCV	Actuacions arqueològiques	SI
Autorització d' actuacions en interior	Informe de viabilitat patrimonial de la Conselleria de Cultura	SI*

Es precisarà un informe de viabilitat patrimonial de la Conselleria de Cultura, segons els apartats següents del Règim d'intervenció.
Tanmateix, el coneixement d'aquestos béns és de moment limitat. Les prescripcions contràries a la preservació dels valors culturals que puga contindre aquesta fitxa, per la manca actual d'estudis i coneixements acurats, podrà resoldre's mitjançant un informe de viabilitat patrimonial de la Conselleria de Cultura.

7. Índex. Referències documentals. Observacions

Fig.01. Fotografia general.
Fig.02. Situació.
Fig.03. Croquis de la estructura nº 4 del Barranc del Cabeç Bord, que és conservada del conjunt
Figs.04 i 05. Vistes generals: posterior i anterior
Figs.06 i 07. Detalls de l'execució del formigó: posterior i anterior.

Fotos de Pep Pardo i Enrique Estevens. Maig 2017

Durbán, José; Clemente, Esteban; Azkárraga, José Mª (2017): *Valencia 1938. La defensa del norte de Valencia: Desde el Puig al Cabeç Bord*. València, Ed. El Pas

Cod. Validació: 6FAYMFMQMKN45QN7E57L5JK91 | Verificació: https://rafelbunyol.sedelectronica.es/
Document signat electrònicament des de la plataforma esPublico Gestiona | Pàgina 2 de 33

RÈGIM D'INTERVENCIÓ

Barranc del Cabeç Bord. Estructura 1 — **C.ETNO.07. BRL**
Pàgina 2 — *Catalogació individual*

8.	Règim compositiu d'intervenció	SI	NO
1	**Protecció de parts interiors**	☒	☐
2	**Ampliació del fons edificable**	☐	☒
3	**Ampliació d'altura de cornisa**	☐	☒
4	**Demolició d'edifici (art. 217 LOTUP)**	☐	☒
5	**Demolició de façana**	☐	☒
6	**Demolició de parts** (interiors)	☐	☒
7	**Projecte de reconstrucció**	☐	☒
8	**Projecte de nova planta**	☐	☒
9	**Reposició de coberta**	☒	☐
10	**Modificació del traçat de coberta**	☐	☒

9.	Règim compositiu d'intervenció en façana	SI	NO
1	**Correcció de posició de buits de PB**	☐	☒
2	**Correcció de posició de buits de P1**	☐	☒
3	**Correcció de posició de buits de P2**	☐	☒
4	**Correcció de dimensions de buits de PB**	☐	☒
5	**Correcció de dimensions de buits de P1**	☐	☒
6	**Correcció de dimensions de buits de P2**	☐	☒
7	**Obertura de buits en PB:**	☐	☒
8	**Obertura de buits en P1:**	☐	☒
9	**Obertura de buits en P2:**	☐	☒
10	**Recuperació de buits originals: posició i dimensió**	☒	☐

8.9. Reposició de coberta: Es podrà recuperar el traçat i forma de la coberta original. L'autorització municipal d'aquestes obres de recuperació precisaran, previ informe municipal, un informe de viabilitat patrimonial de la Conselleria competent en matèria de Cultura.
9.10. Recuperació de buits originals: posició i dimensió: Es podran recuperar, en cas d'existir-ne en el projecte o construcció original. L'autorització municipal d'aquestes obres de recuperació precisaran, previ informe municipal, un informe de viabilitat patrimonial de la Conselleria competent en matèria de Cultura.

10. Components principals i actuacions previstes

VALORACIÓ (EP, A, IM): EP (El. propi: conservació); A (El. propi ambiental: conservació no material) T (tipològic); IM (El. impropi: eliminació o condicionament); IN (Indiferent)
CARÀCTER (C): M (material) A (ambiental); T (tipològic)
ESTAT DE CONSERVACIÓ (E. C.): ■ Bon estat; ■ Estat acceptable; viabilitat patrimonial de la Conselleria de Cultura ▬ Estat deficient; ▬ Mal estat
ACTUACIONS PREVISTES (AP): Manteniment (M); Rehabilitació (RH); Restauració (R), Condicionament (C), Eliminació (E)
IMPORTÀNCIA - URGÈNCIA (I-U): *Alta (A); Mitjana (M); Reduïda (R); Urgent (1); No urgent(0)*

Nº	Paràmetres urbanístics		VALORACIÓ EP	VALORACIÓ A/T	VALORACIÓ I	CARÀCTER	E.C.	ACTUACIONS PREVISTES	IMPORTÀNCIA	URGÈNCIA
01	**Volum**	Volum únic	☐	☒	☐	Tipològic	–	Manteniment	Alta	☐
02	**Alçària de cornisa**	Desapareguda- desconeguda	☐	☒	☐	Tipològic	–	Rehabilitació	Alta	☐
03	**Fondària edificable**	Segons actual	☐	☒	☐	Tipològic	–	Manteniment	Alta	☐
04	**Composició de façana**	Segons projecte original	☐	☒	☐	Tipològic	–	Rehabilitació	Alta	☐
	FAÇANA									
05	**Estructura**	Mur de formigó	☒	☐	☐	Material	▬	Restauració	Alta	☐
06	**Revestiment**	Atovons massissos	☒	☐	☐	Material	▬	Rehabilitació	Alta	☐
07	**Color principal**	Desconegut	☐	☐	☐	–	▬	–	Alta	☐
08	**Color Secundari**	Desconegut	☐	☐	☐	–	▬	–	Alta	☐
09	**Sòcol**	Possiblement igual al revestiment	☒	☐	☐	Material	▬	Rehabilitació	Alta	☐
10	**Brancal**	Desconegut	☐	☐	☐	–	▬	–	Alta	☐
11	**Rebranques**	Possiblement igual al revestiment	☒	☐	☐	Material	▬	Rehabilitació	Alta	☐
12	**Llindes**	Desconegut	☐	☐	☐	–	▬	–	Alta	☐
13	**Porta**	Desconegut	☐	☐	☐	–	▬	–	Alta	
14	**Fusteria**	--	☐	☐	☐	–	–	–	–	
15	**Reixes**	--	☐	☐	☐	–	–	–	–	
16	**Balcó central**	--	☐	☐	☐	–	–	–	–	
17	**Decoracions**	--	☐	☐	☐	–	–	–	–	
18	**Remats**	Desconegut	☐	☐	☐	–	▬	–	Alta	
19	**Instal·lacions**	Desconegut	☐	☐	☐	–	▬	–	Alta	
20	**Nº de policia**	--	☐	☐	☐	–	–	–	–	
21	**Altres**	--	☐	☐	☐	–	–	–	–	
	COBERTA									
22	**Estructura principal**	Formigó i rajola	☐	☐	☐	–	▬	–	Alta	
23	**Traçat**	Arc rebaixat	☐	☐	☐	–	▬	–	Alta	
24	**Acabat**	Desconegut	☐	☐	☐	–	▬	–	Alta	
	INTERIOR									
25	**Paviment**	Desconegut	☐	☐	☐	–	▬	Rehabilitació	Alta	
26	**Revestiment**	Atovons massissos	☒	☐	☐	Material	▬	Rehabilitació	Alta	
27	**Brancal metralladora**	Formigó	☒	☐	☐	Material	■	Manteniment	Alta	
28	**Base metralladora**	Formigó	☒	☐	☐	Material	■	Manteniment	Alta	
29	**Filada coronació**	Atovons massissos	☒	☐	☐	Material	▬	Rehabilitació	Alta	
30	**Fornicules laterals**	Dues fornicules	☒	☐	☐	Material	▬	Restauració	Alta	
	ALTRES									
31	**Desalgües**	--	☐	☐	☐	–	–	–	–	

Cod. Validació 6FAYMFMDMN45QNTE2T7L5JQH5 | Verificació: https://rafelbunyol.sedelectronica.es/
Document signat electrònicament des de la plataforma esPublico Gestiona | Pàgina 3 de 33

ANNEX

Barranc del Cabeç Bord. Estructura 1 — **C.ETNO.07. BRL**
Pàgina 3 — Catalogació individual

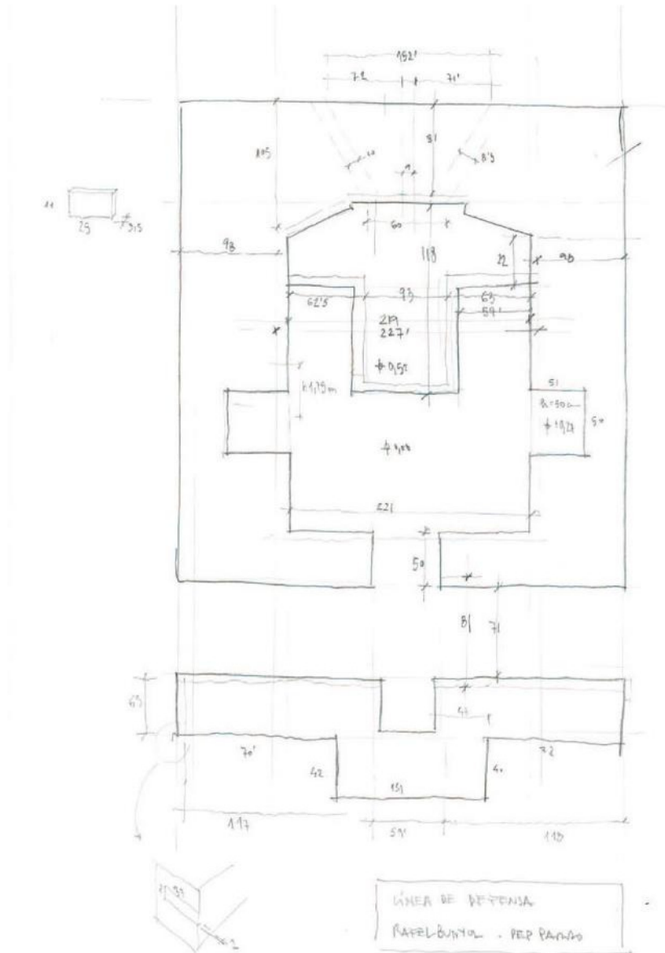

Fig.03. Croquis de la estructura nº 4 del Barranc del Cabeç Bord, que és la millor conservada del conjunt

Cod. Validació 6FAYMFMDMN45QNTE2T7L5JQH5 | Verificació: https://rafelbunyol.sedelectronica.es/
Document signat electrònicament des de la plataforma esPublico Gestiona | Pàgina 4 de 33

3.1.10 AY16 AYUNTAMIENTO DE MASSALFASSAR

GOBIERNO DE ESPAÑA MINISTERIO DE TRANSPORTES, MOVILIDAD Y AGENDA URBANA

ASIF APLICACIÓN SICRES

JUSTIFICANTE DE PRESENTACIÓN

REGISTRO DE ENTRADA

Oficina: Registro General Ayuntamiento de Massalfassar

Nº de registro: 202100000018737

Fecha de registro: 29-04-2021 10:02:15

Intercambio: O00019850_21_00000106

Organismo

Código: L01461635 Unidad: Ayuntamiento de Massalfassar

Información del asiento registral

Documentación: No acompaña documentación física ni otros soportes

Unidad destino: Subdirección General de Planificación Ferroviaria

Ref. externa: Sin información

Nº expediente: 284/2021

Resumen/asunto:

Notificació -- Expedient 284/2021 Certificats o Informes Urbanístics (SIA 946578)

Puede acceder a la "copia original" electrónica de los documentos originales en papel presentados en la Oficina de Asistencia en Materia de Registros mediante el código seguro de verificación (CSV) que figura a continuación. Para ello debe acceder a la Sede Electrónica de Fomento en https://sede.fomento.gob.es/MFOM.ConsultaCSV.Web/ (O.M. 24/02/2011)

Archivos anexos

Nombre	Validez	Tipo	Hash/CSV
Oficio_remision.pdf	Original	Documento adjunto al formulario	Hash: 4D5759794D446C8D4E5451355932557A4D6A526B5A6D466A5A6A497A597A4A6B4E6A6C8D5A474D344D6D46695954668C4E4745315A5456325A5451784F5445344D6D45354E446B774D7A4A6A4E44597A596A4D3459773D3D
Minuta-2021-S-RC-225.pdf	Original	Documento adjunto al formulario	Hash: 4D44526D4E6D466B4D4449324D7A526A4F4464694D6A52694D32453059754A6D4D44426B4E574E6D5A6A6B774F5467314F444D345A4463334D57468D5A546B79596A4E6A596A566B4E4455354E4452684D3259794E413D3D
signature.xsig	Original	Fichero técnico interno	Hash: 4E7A5A694F54466B4F54677959324D775A475A6C5A4463354E574D774E5745315A4468694D4451795932513 24E446B314E6D557A4F5463324E4441775932457A4F5745314D47553595446 6D597A4A6B4D3255355A673D3D

El Registro realizado está amparado en el Artículo 16 de la ley 39/2015.

Ajuntament de Massalfassar

Sello de Órgano de Secretaría (1 de 1)
Ajuntament de Massalfassar
Data Signatura: 28/04/2021
HASH: 8972a4bd4bec0e30a28e1c28cd60b158

MINUTA

REGISTRE DE SORTIDA		
OFICINA	Núm. REGISTRE	DATA I HORA
Oficina Central de Registre	2021-S-RC-225	28/04/2021 13:21
RESUM		
Notificació -- Expedient 284/2021 Certificats o Informes Urbanístics (SIA 946578)		
EXPEDIENT	TIPUS DE COMUNICACIÓ	
284/2021	Comunicació Electrònica	
NIF/CIF/DIR3	DESTINATARI	
EA0043954	Subdirección General de Planificación Ferroviaria	

SIR	
ORIGEN	
L01461635	Ayuntamiento de Massalfassar
O00019850	Registro General Ayuntamiento de Massalfassar
DESTINACIÓ	
EA0043954	Subdirección General de Planificación Ferroviaria
O00000209	Registro General del Ministerio de Transportes, Movilidad y Agenda Urbana

DOCUMENTS ENVIATS
Nom del fitxer: Oficio_remision.pdf Tipus de document: Comunicació Validesa: Original CSV: 9EMDD29SNKNS5QQGQAJZP7THS Empremta digital: 54d335e5fa0906904ad4e5a162473e98d874adce

Codi Validació: 5DN7MZ9GASCWAFQ5ZDRLWMRT4 | Verificació: https://massalfassar.sedelectronica.es/
Document signat electrònicament des de la plataforma esPublico Gestiona | Pàgina 1 de 1

Ajuntament de Massalfassar
Plaça de l'Església, 5, Massalfassar. 46560 (València). Tel. 961400401. Fax: 961401363

1\1

Ajuntament de Massalfassar

Álvaro Montañés Fontestad (1 de 1)
Alcalde
Data Signatura: 20/04/2021
HASH: 21d475cb132f1b165bc5495b6d71b19

Expedient núm.: 284/2021
Procediment: Certificats o Informes Urbanístics
Interessat: Subdirección General de Planificación Ferroviaria
Data d'iniciació: 12/02/2021 08:20 2021-E-RC-190

OFICIO

Subdirección General de Planificación Ferroviaria

En fecha 12/02/2021 y n.º de Registro 2021-E-RC-190, tuvo entrada en este Ayuntamiento la solicitud presentada por la Subdirección General de Planificación Ferroviaria para el Estudio Informativo de la Línea de Alta Velocidad Valencia-Castellón y para el Estudio Informativo del Nuevo Eje Pasante Norte-Sur de la Red Arterial Ferroviaria de Valencia.

Atendiendo su petición, adjunto remito el informe emitido al respecto en fecha 20 de abril de 2021 por el Arquitecto al servicio de este Ayuntamiento y la documentación en el mismo relacionada, con las advertencias que en el mismo constan y que se dan aquí por reproducidas.

Massalfassar (Valencia), a la fecha de la firma electrónica al margen.

EL ALCALDE
Álvaro Montañés Fontestad

Codi Validació: 9EMDD29SNKNS5QQGQAJZP7THS | Verificació: https://massalfassar.sedelectronica.es/
Document signat electrònicament des de la plataforma esPublico Gestiona | Pàgina 1 de 1

Ajuntament de Massalfassar
Plaça de l'Església, 5, Massalfassar. 46560 (València). Tel. 961400401. Fax: 961401363

3.1.11 AY17 AYUNTAMIENTO DE SAGUNTO

AIGÜES DE SAGUNT
AJUNTAMENT DE SAGUNT

SERVICIOS EXTERIORES
INFORMACIÓN DE RED

Alberto Vázquez García Telf. :637507502
e-mail: alberto. vazquez@sener. es
Rocío Díaz Quintana
e-mail: rocio.diaz@sener. es
SENER INGENIERÍA Y SISTEMAS, S. A. Sección de Infraestructuras Ferroviarias Calle Severo Ochoa, 4. Parque Tecnológico de Madrid
28760 Tres Cantos, Madrid

Mónica Navarro Martínez M: +34 649 864 468 / T: +34 96 353 02 80
e-mail: monica. navarro@idom. com
IDOM Consulting, Engineering, Architecture S. A.
C/Barcas, nº 2, 5º, 13, 46002 Valencia, Spain

Alejandro Fernández Mallo Telf: 91 59798 17
e-mail: agfmallo@mitma. es
Dirección General de Planificación y Evaluación de la Red Ferroviaria Subdirección General de Planificación Ferroviaria Plaza de los Sagrados Corazones, 7. D-208 28071 Madrid

SOLICITUD DE INFORMACIÓN

04/03/2021

Muy Srs. Nuestros:

De acuerdo con su escrito de fecha **17/02/2021**, con Registro de Entrada **2021-132**, les adjuntamos croquis con las redes de agua potable y saneamiento, correspondiente a la zona **de SAGUNTO** que les interesa. Estos son los datos que constan en nuestros archivos; puede haber diferencias con la situación actual, por lo que únicamente tienen carácter orientativo.

Se recomienda consideren medidas de precaución, como: la disposición de calas de localización, petición de otros servicios, detección electrónica, etc.

En ningún caso deberán manipularse los elementos de red (válvulas, desagües, ventosas, etc.) que aparecen en los planos suministrados Aigües de Sagunt.

En caso de duda sobre la información facilitada, rogamos que con la suficiente antelación, se pongan en contacto con nuestro Deptº. de Desarrollo de Red, Sec,. Información de Red, C/Jaime Roig, 4. 46520, Sagunto (Valencia), Telf: 962 650 800.

AIGÜES DE SAGUNT
AJUNTAMENT DE SAGUNT

SERVICIOS EXTERIORES
INFORMACIÓN DE RED

Informamos que las peticiones de afección de servicios que se soliciten deben realizarse al correo registroelectronico@globalomnium.com

Sin otro particular aprovecho la ocasión para saludarles atentamente.

Aigües de Sagunt
Información de Red

PLIEGO DE CONDICIONES TÉCNICAS PARTICULARES PARA LAS OBRAS DE CANALIZACIÓN Y RENOVACIÓN DE LAS REDES DE AGUA POTABLE EN EL TÉRMINO MUNICIPAL DE SAGUNTO.

1 CONDICIONES GENERALES 5
1.1 OBJETO 5
1.2 ÁMBITO DE APLICACIÓN 5
1.3 LEGISLACIÓN Y NORMATIVA EN VIGOR APLICABLE 5
1.4 DOCUMENTACIÓN TÉCNICA DE REFERENCIA 10
2 COMPONENTES DEL SISTEMA DE ABASTECIMIENTO 11
2.1 CONSIDERACIONES GENERALES 11
2.2 TUBERÍAS 12
2.2.1 Acero (AC) 12
2.2.2 Fundición dúctil (FD) 13
2.2.3 Hormigón (HACC) 14
2.2.4 Polietileno (PE) 14
2.3 PIEZAS ESPECIALES 15
2.4 VÁLVULAS 15
2.4.1 Consideraciones generales 15
2.4.2 Válvulas de compuerta y de bola 16
2.4.3 Válvulas de mariposa 18
2.4.4 Válvulas reductoras de presión 19
2.5 VENTOSAS 20
2.5.1 Consideraciones generales y tipos 20
2.6 DESAGÜES 21
2.6.1 Criterios de instalación 22
2.7 HIDRANTES CONTRA INCENDIOS 23
2.8 RAMAL GENERAL DE ABONADOS 23
2.8.1 Criterios de colocación 24
2.9 DEPÓSITOS 24
2.9.1 Características generales 24
2.9.2 Requisitos funcionales de calidad del agua y explotación 25
2.9.3 Elementos de llenado y vaciado 26
2.10 ESTACIONES DE BOMBEO 27
2.10.1 Criterios generales y de instalación 27
2.11 EQUIPOS DE MEDICIÓN 31
2.11.1 Contadores 31

2.11.2 Caudalímetros 32
3 DISEÑO DEL SISTEMA DE ABASTECIMIENTO 33
3.1 INTRODUCCIÓN 33
3.2 TRAZADO 33
3.2.1 Consideraciones generales 33
3.2.2 Trazado y elementos en red de adducción 33
3.2.3 Trazado y elementos en red arterial y de distribución 34
3.3 DIMENSIONAMIENTO HIDRÁULICO DE LAS CONDUCCIONES 36
3.3.1 Caudales de consumo 36
3.3.2 Presiones 40
3.3.3 Timbrajes 41
3.3.4 Diámetros, velocidades y pérdidas de carga unitarias 41
3.4 ANCLAJES 44
3.5 VÁLVULAS 45
3.6 VENTOSAS 45
3.6.1 Purgadores 45
3.6.2 Ventosas bifuncionales 45
3.6.3 Ventosas trifuncionales 46
3.7 DESAGÜES 46
3.8 HIDRANTES CONTRA INCENDIOS 47
3.9 RAMAL GENERAL DE ABONADOS 48
3.10 DEPÓSITOS 48
3.10.1 Geometría 48
3.10.2 Capacidad 48
3.11 EQUIPOS DE MEDICIÓN 49
3.11.1 Contadores generales 49
3.11.2 Contadores domiciliarios 49
3.11.3 Contadores en las instalaciones de protección contra incendios 50
3.11.4 Caudalímetros 51
4 CONSIDERACIONES CONSTRUCTIVAS 52
4.1 TRANSPORTE, ALMACENAMIENTO Y MANIPULACIÓN 52
4.2 INSTALACIÓN 53
4.2.1 Ejecución y características de zanjas 53

4.2.2 Colocación y montaje de la conducción 59
4.2.3 Relleno 60
4.2.4 Reposición del pavimento 62

4.3 CRUCE DE VIALES Y SERVICIOS 64
4.3.1 Situación, profundidad y distancia mínima entre instalaciones 66

4.4 PROTECCIÓN CATÓDICA 68
4.4.1 Corrosión por corrientes vagabundas 69
4.4.2 Métodos de protección anticorrosión 69

4.5 ALOJAMIENTOS 70
4.5.1 Consideraciones generales 70
4.5.2 Trapas de registro 71
4.5.3 Consideraciones de alojamientos tipo 71

4.6 PLANO FINAL DE OBRA 73

4.7 LIMPIEZA Y DESINFECCIÓN 74
4.7.1 Tuberías 74
4.7.2 Depósitos 78

5 CALIDAD 81

5.1 CONDICIONES GENERALES 81

5.2 PRUEBAS DE LA INSTALACIÓN 82
5.2.1 Prueba de presión interior 82
5.2.2 Prueba de estanqueidad 84
5.2.3 Prueba final 85

6 FICHAS DE NORMALIZACIÓN DE ELEMENTOS 86



PLIEGO DE CONDICIONES TÉCNICAS PARTICULARES PARA LAS OBRAS DE CANALIZACIÓN Y RENOVACIÓN DE LAS REDES DE SANEAMIENTO EN EL TÉRMINO MUNICIPAL DE SAGUNTO.

ÍNDICE

1 DEFINICIONES GENERALES....1
1.1 OBJETO DEL PLIEGO....1
1.2 DOCUMENTOS QUE DEFINEN LAS OBRAS....1
1.3 COMPATIBILIDAD Y JERARQUÍA ENTRE LOS DOCUMENTOS....1
1.4 DIRECCIÓN E INSPECCIÓN DE LA OBRA....2
1.4.1 Dirección de las obras....2
1.4.2 Funciones del técnico director de las obras....2
1.4.3 Facilidades a la dirección....3
1.4.4 Representante del contratista....3
1.4.5 Ordenes al contratista....4
1.4.6 Libro de incidencias....5
1.5 DOCUMENTACIÓN REGLAMENTARIA....5
1.6 CONFRONTACIÓN DE PLANOS Y MEDIDAS....5
1.7 NORMATIVA GENERAL Y PLIEGOS A TENER EN CUENTA....6
1.7.1 Normativa técnica general....7
1.7.2 Prevención de riesgos laborales....11
1.7.3 Conducciones de agua potable: general....17
1.7.4 Conducciones de agua potable: UNE....18
1.7.5 Conducciones de agua potable: ISO....25
1.7.6 Conducciones de agua potable: USA, GERMANY, FRANCE....25
2 DESCRIPCIÓN DE LAS OBRAS....29
2.1 OBRAS QUE COMPRENDE EL PROYECTO....29
2.2 OTRAS OBRAS A LAS QUE SERIA DE APLICACIÓN EL PRESENTE PLIEGO....29
3 CONDICIONES GENERALES DE LOS MATERIALES, EJECUCIÓN DE LAS OBRAS, MEDICIÓN Y ABONO....30
3.1 CONDICIONES GENERALES PARA TODOS LOS MATERIALES....30
3.2 EJECUCION GENERAL DE LAS OBRAS....33
3.3 GENERALIDADES DE MEDICIÓN Y ABONO DE LAS OBRAS....37
3.4 ALMACENAMIENTO, MANEJO Y OTRAS OPERACIONES DE GESTIÓN DE LOS RESIDUOS DE CONSTRUCCIÓN Y DEMOLICIÓN EN OBRA....39
4 CONDICIONES PARTICULARES DE LOS MATERIALES, EJECUCIÓN DE LAS OBRAS, MEDICIÓN Y ABONO....40
4.1 DESBROCE Y LIMPIEZA DEL TERRENO....40
4.2 DEMOLICIONES....41
4.3 EXCAVACIONES A CIELO ABIERTO....42
4.3.1 Explanaciones....42
4.3.2 Vaciados....43
4.4 EXCAVACIÓN EN ZANJAS, POZOS Y CIMIENTOS DE OBRAS ESPECIALES....44
4.5 ENTIBACIONES....47

4.6 RELLENO Y EXTENDIDO....48
4.7 COMPACTADO....50
4.8 PIEDRA PARA FÁBRICA Y AFIRMADOS....51
4.9 MATERIAL PARA BASES GRANULARES....52
4.10 URBANIZACIÓN....53
4.10.1 Bordillos....53
4.10.2 Baldosas de cemento....54
4.10.3 Capas asfálticas....55
4.10.4 Jardinería....61
4.11 MEZCLAS BITUMINOSAS EN CALIENTE....67
4.12 HORMIGONES Y MORTEROS....68
4.12.2 Cementos....74
4.12.3 Áridos para hormigones....76
4.12.4 Agua para hormigones y morteros....77
4.12.5 Aditivos para hormigones y morteros....78
4.12.6 Colorantes....79
4.12.7 Endurecedores del hormigón....79
4.12.8 Encofrados....80
4.13 ACEROS PARA ARMADURAS DE HORMIGON ARMADO....81
4.14 ALBAÑILERIA. FABRICAS DE LADRILLO O BLOQUES DE HORMIGON....85
4.15 TUBERIAS DE PRESION....86
4.15.1 Generalidades....87
4.15.2 Tubería de presión de plástico....100
4.15.3 Tubería de fundición dúctil....106
4.16 ARQUETAS Y POZOS DE REGISTRO....107
4.16.1 Pates....108
4.17 TAPAS DE REGISTRO DE FUNDICION PARA ARQUETAS....108
4.17.1 Tapas de pozos de registro....109
4.18 IMBORNALES Y SUMIDEROS....109
4.19 TUBERÍA DE POLIETILENO CORRUGADO DE DOBLE PARED....109
4.20 TUBERÍA DE POLIPROPILENO CORRUGADO DE DOBLE CAPA....111
4.21 TUBERÍA DE PVC CORRUGADO TIPO SANECOR O EQUIVALENTE....113
4.22 TUBERÍA DE PVC LISO DE PARED COMPACTA....115
4.23 TUBERÍA DE PVC HELICOIDAL TIPO RIB-LOC O EQUIVALENTE....117
4.24 TUBERÍA PEAD DE EXTRUSIÓN HELICOIDAL TIPO KRAH O EQUIVALENTE....120
4.25 TUBERÍA DE HORMIGÓN DE SECCIÓN CIRCULAR SIN CAMISA DE CHAPA....121
4.26 MADERAS....124
4.27 PROTECCIÓN DE SUPERFICIES METÁLICAS....125
4.27.1 Galvanizado en caliente....126
4.28 CARPINTERIA DE ALUMINIO....127
4.29 CERRAJERÍA. PUERTAS DE ACERO....128
4.30 YESOS....130
4.31 PINTURAS....130

AIGÜES DE SAGUNT · AJUNTAMENT DE SAGUNT
PLIEGO DE CONDICIONES TÉCNICAS PARTICULARES PARA LAS OBRAS DE CANALIZACIÓN Y RENOVACIÓN DE LAS REDES DE SANEAMIENTO EN EL TÉRMINO MUNICIPAL DE SAGUNTO

4.32 VIDRIO....133
4.33 CONDICIONES TÉCNICAS PARA LA EJECUCIÓN DE ALUMBRADOS PÚBLICOS....134
4.33.1 Objeto y campo de aplicación....134
4.33.2 Ejecución de los trabajos....134
4.34 RESIDUOS DE CONSTRUCCIÓN Y DEMOLICIÓN....150
5 INSTALACIONES ELÉCTRICAS....151
5.1 NORMATIVA PARTICULAR....151
5.2 EJECUCIÓN Y MONTAJE DE INSTALACIONES ELÉCTRICAS EN BAJA TENSIÓN....152
5.2.1 Condiciones generales....152
5.2.2 Canalizaciones eléctricas....152
5.2.3 Conductores....167
5.2.4 Cajas de empalme....170
5.2.5 Mecanismos y tomas de corriente....170
5.2.6 Aparamenta de mando y protección....171
5.2.7 Receptores de alumbrado....176
5.2.8 Receptores a motor....177
5.2.9 Puestas a tierra....181
5.2.10 Inspecciones y pruebas en fábrica....183
5.2.11 Control....184
5.2.12 Seguridad....184
5.2.13 Limpieza....185
5.2.14 Mantenimiento....185
5.2.15 Criterios de medición....186
5.3 MEDICIÓN Y ABONO DE LAS INSTALACIONES ELECTRICAS EN BAJA TENSION....186
6 DISPOSICIONES GENERALES....188
6.1 PROGRAMA DE TRABAJOS E INSTALACIONES AUXILIARES....188
6.2 PLAZO PARA COMENZAR LAS OBRAS....188
6.3 MEDIDAS DE SEGURIDAD....188
6.4 REPRESENTANTE DEL CONTRATISTA....189
6.5 SUSPENSIÓN TEMPORAL DE LAS OBRAS....189
6.6 VALORACIÓN DE LA OBRA EJECUTADA....190
6.7 PRECIOS UNITARIOS....190
6.8 PRECIOS CONTRADICTORIOS....191



Justificante de Presentación

Datos del interesado:

CIF - P4622200F AYUNTAMIENTO DE SAGUNTO

Dirección: Calle Autonomía, 2

Sagunto/Sagunt 46500 (València/Valencia-España)

Teléfono de contacto: 962655858

Correo electrónico: notificaciones@aytosagunto.es

El presente justificante tiene validez a efectos de presentación de la documentación en este Registro Electrónico y no prejuzga la admisión del escrito para su tramitación. La fecha y hora de este Registro Electrónico es la de la Sede electrónica del Punto de Acceso General (https://sede.administracion.gob.es/). El inicio del cómputo de los plazos que hayan de cumplir las Administraciones Públicas vendrá determinado por la fecha y hora de presentación en el registro electrónico de cada Administración u organismo.

Número de registro:	REGAGE21e00003194265
Fecha y hora de presentación:	24/03/2021 11:06:49
Fecha y hora de registro:	24/03/2021 11:06:49
Tipo de registro:	Entrada
Oficina de registro electrónico:	REGISTRO ELECTRÓNICO
Organismo destinatario:	EA0043954 - Subdirección General de Planificación Ferroviaria
Organismo raíz:	E05065601 - Ministerio de Transportes, Movilidad y Agenda Urbana
Nivel de administración:	Administración General del Estado

Asunto: Notif JGL18-03-2021: Emisión de dictamen municipal...

Expone: 735071H Notificación acuerdo JGL 18-03-2021: emisión dictamen municipal sobre la solicitud ministerial de información para la redacción de Estudios Informativos sobre trazados del AVE a su paso por el termino municipal de Sagunto y otros...

Solicita: Sea admitida en los futuros tramites la documentación adjunta a la presente instancia. (Ntra. referencia: 735071H -Citése al contestar)

Documentos anexados:

735071H Notif JGL18-03-2021 - 735071H Notif acuerdo JGL18-03-2021.pdf (Huella digital: 6be867e9097f72af3e2df94665c2c3332bcc14d7)

Alerta por SMS: No

Alerta por correo electrónico: Sí

En la pestaña Búsqueda de registros de rec.redsara.es, podrá consultar el estado de la presentación de este registro

Página 1 de 1

JUSTIFICANTE DE PRESENTACIÓN

REGISTRO DE ENTRADA

Oficina:	REGISTRO ELECTRÓNICO
Nº de registro:	202100000013250
Fecha de registro:	24-03-2021 11:23:30
Intercambio:	O00000318_21_57347695

Interesado

Nombre/Razón social:	AYUNTAMIENTO DE SAGUNTO	Código postal:	46500
Documento de ident.:	P4622200F	País:	Sin información
Dirección	Calle Autonomía, 2	D. E. H.:	
Municipio:	Sin información	Teléfono:	962655858
Provincia:	Sin información	Correo electrónico:	notificaciones@aytosagunto.es
Representante:		Canal Notif:	Dirección postal

Información del asiento registral

Documentación: No acompaña documentación física ni otros soportes

Unidad destino: Subdirección General de Planificación Ferroviaria

Ref. externa: Sin información

Nº expediente: Sin información

Resumen/asunto:

Notif JGL18-03-2021: Emisión de dictamen municipal...

Puede acceder a la "copia original" electrónica de los documentos originales en papel presentados en la Oficina de Asistencia en Materia de Registros mediante el código seguro de verificación (CSV) que figura a continuación. Para ello debe acceder a la Sede Electrónica de Fomento en https://sede.fomento.gob.es/MFOM.ConsultaCSV.Web/ (O.M. 24/02/2011)

Archivos anexos

Nombre	Validez	Tipo	Hash/CSV
735071H Notif acuerdo JGL18-03-2021.pdf	Sin información	Documento adjunto al formulario	Hash: 3662653836376539303937663732616633653264663934363635633263333333332626363313464 37
JustificanteFirmado_REGAGE21e00003194265.pdf	Original	Documento adjunto al formulario	Hash: 3435346630363961316335336561313236323730653766636564373435663330313766363237353 1
XMLResumenSolicitudENI.xml	Original	Fichero técnico interno	Hash: 3562663665653661386233232313665613266376662333934323035666562376264386330363562

El Registro realizado está amparado en el Artículo 16 de la ley 39/2015.

FIRMADO POR
EL SECRETARIO/A
EMILIO OLMOS GIMENO
24/03/2021

SELLO
Nº Salida en Registro: 9588 / 2021
24/03/2021

Ajuntament de Sagunt
C/L'Autonomia, 2
46500 Sagunt - València
Telf. 96-265.58.58
www.sagunt.es

AJUNTAMENT DE SAGUNT

Planeamiento

SAIC Sagunt - C. Camí Real, 65 |
SAIC Puerto Sagunto - C. Progreso, 37

DESTINATARIO:

SUBDIRECCIÓN GENERAL DE PLANIFICACIÓN FERROVIARIA
Ministerio de Trasportes, Movilidad y Agenda Urbana
Secretaria General de Infraestructuras
Subdirección General de Planificación Ferroviaria
D. Alejandro Fernández Mallo
Plaza de los Sagrados Corazones,7
28071 Madrid

Expediente 735071H: Ministerio de Transportes, Movilidad y Agenda Urbana: Solicitud inf redacción estudios informativos Línea Alta Velocidad Valencia-Castellón del nuevo Eje pasante Norte-Sur... de la red arterial ferroviaria de Valencia. (Expte.relacionado E02/03PL Ave)-(Otros exptes E57/05PL Circunv. exterior Vlcia)

Se remite para su conocimiento la siguiente relación de documentos:

- Notif acuerdo JGL18-03-2021: emisión de dictamen municipal... - SEFYCU 2619653

CSV: J9AA LUKA C9V9 FVNC 2Z2C

SHA3-512:
r6HKO4BASzEVOOm6HVeHVI2E2mK3ALJH5QT5W9kJYRgujDJfRHgydgjxXBWeAgNexV1v7/wq+CvRW0N5D7fSjg==

Ajuntament de Sagunt
C/L'Autonomia, 2
46500 Sagunt - València
Telf. 96-265.58.58
www.sagunt.es

NIF: P4622200F

Secretaria General

La Junta de Govern Local, en la sessió ordinària que tingué lloc el díhuit de març de dos mil vint-i-u va adoptar, entre d'altres, l'acord següent:

32. EXPEDIENT 735071H.- MINISTERIO DE TRANSPORTES, MOVILIDAD Y AGENDA URBANA: SOLICITUD INF REDACCIÓN ESTUDIOS INFORMATIVOS LÍNEA ALTA VELOCIDAD VALENCIA-CASTELLÓN DEL NUEVO EJE PASANTE NORTE-SUR... DE LA RED ARTERIAL FERROVIARIA DE VALENCIA. (EXPTE.RELACIONADO E02/03PL AVE)-(OTROS EXPTES E57/05PL CIRCUNV. EXTERIOR VLCIA)

Visto el oficio remitido por la Subdirección General de Planificación Ferroviaria del Ministerio de Transportes, recibido en este Ayuntamiento en fecha 12.2.2021 (nº 6740), con el siguiente contenido:

FIRMADO

MINISTERIO DE TRANSPORTES, MOVILIDAD Y AGENDA URBANA

SECRETARÍA DE ESTADO DE TRANSPORTES, MOVILIDAD Y AGENDA URBANA
SECRETARÍA GENERAL DE INFRAESTRUCTURAS
SUBDIRECCIÓN GENERAL DE PLANIFICACIÓN FERROVIARIA

O F I C I O

S/REF.
N/REF.
ASUNTO: Solicitud de información para la redacción de Estudios Informativos

AYUNTAMIENTO DE SAGUNTO
Carrer Autonomia, 2
46500 Sagunto, Valencia

El Ministerio de Transportes, Movilidad y Agenda Urbana está en la actualidad redactando los siguientes Estudios:

- *"Estudio Informativo de la Línea de Alta Velocidad Valencia-Castellón"*
- *"Estudio Informativo del Nuevo Eje Pasante Norte-Sur de la Red Arterial Ferroviaria de Valencia"*

Los trabajos de redacción de los mismos fueron adjudicados a las empresas *SENER Ingeniería y Sistemas S.A.* e *IDOM Consulting, Engineering, Architecture S.A.* respectivamente, las cuales se encuentran en la actualidad desarrollando la Fase II de sendos Estudios.

Las actuaciones objeto de los estudios conforman una actuación conjunta cuyo trazado comenzaría en la estación ferroviaria de Valencia y finalizaría en la estación ferroviaria de Castellón. Para estas actuaciones se están considerando diferentes alternativas de trazado, tanto para el tramo en túnel en la ciudad de Valencia como para la línea de alta velocidad entre Valencia y Castellón. Se adjunta enlace de acceso a una colección de planos para dar conocimiento del ámbito geográfico de las actuaciones

https://ssweb.seap.minhap.es/almacen/descarga/envio/830b218ec2399a055ed16b26b5f9c58dc954f4a7

Con objeto de considerar en los Estudios Informativos las posibles afecciones que, como consecuencia de la ejecución de las actuaciones contempladas en los mismos, se pudieran producir en infraestructuras actuales, planificadas, o en proceso de ejecución de su titularidad, se solicita información referente a la ubicación y características de

Ajuntament de Sagunt
C/L'Autonomia, 2
46500 Sagunt - València
Telf. 96-265.58.58
www.sagunt.es
NIF: P4622200F

Secretaria General

dichas infraestructuras afectadas, con el mayor detalle técnico posible y preferentemente en formato digital (DWG o compatible).

Para cualquier consulta o aclaración, les rogamos se pongan en contacto con las personas de contacto indicadas en la página siguiente.

De los planos indicados en dicho oficio, el que afecta al término municipal de Sagunto es únicamente el siguiente:

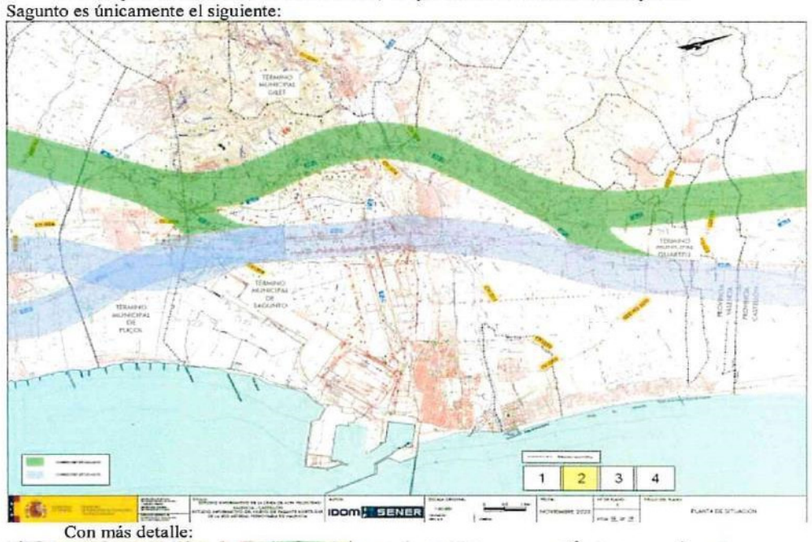

Con más detalle:

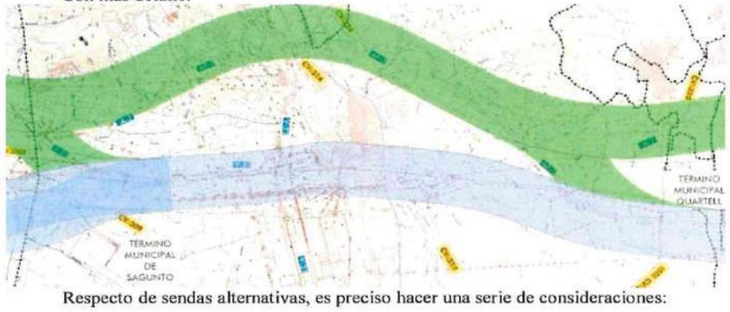

Respecto de sendas alternativas, es preciso hacer una serie de consideraciones:

Ajuntament de Sagunt
C/L'Autonomia, 2
46500 Sagunt - València
Telf. 96-265.58.58
www.sagunt.es
NIF: P4622200F

Secretaria General

PRIMERA: Remisión a la información municipal contenida en los acuerdos municipales adoptados en el contexto de la instrucción del expediente estatal que tenía por objeto también el trazado del AVE, al igual que el presente.

En los mismos se contiene abundante y detallada información de las afecciones a infraestructuras e intereses municipales y procede remitirse al contenido de los mismos. Dichos acuerdos municipales serían:

Acuerdo del Pleno en su sesión de fecha 30.11.2006
Acuerdo del Pleno en su sesión de fecha 25.2.2009
Acuerdo del Pleno en su sesión de fecha 24.6.2009
Acuerdo del Pleno en su sesión de fecha 30.12.2009
Acuerdo del Pleno en su sesión de fecha 29.4.2010, punto 8.
Acuerdo del Pleno en su sesión de fecha 29.4.2010, punto 9.

Una copia completa de dichos acuerdos será remitida al órgano estatal a los efectos de que tenga información completa sobre la posición municipal sobre las afecciones que dicha infraestructura ferroviaria a su paso por Sagunto podía suponer para infraestructuras e intereses municipales, por un trazado similar al ahora grafiado como azul.

SEGUNDA: Circunstancias sobrevenidas adicionales a las indicadas en dichos acuerdos municipales.

Se van a destacar dos, que deben ser tenidas en cuenta por los redactores de los estudios informativos.

A.- Redacción en fase de instrucción del Plan Especial Logístico PARC SAGUNT 2.

En el DOGV de fecha 5.3.2021 se ha publicado el anuncio de apertura, por la Directora General de Obras Públicas, Transportes y Movilidad Sostenible, del período de información pública del Plan Especial del Área Logística de Sagunto (PARC SAGUNT 2).

El esquema preliminar de dicho plan especial es el siguiente:

Ajuntament de Sagunt
C/L'Autonomia, 2
46500 Sagunt - València
Telf. 96-265.58.58
www.sagunt.es
NIF: P4622200F

Secretaria General

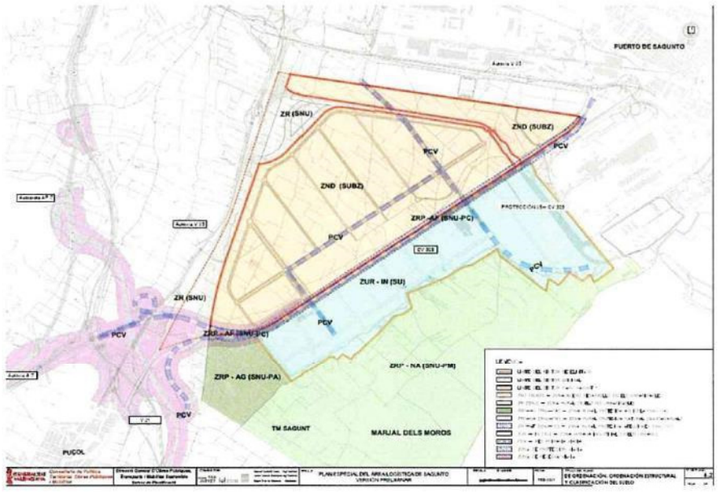

LEYENDA

- LIMITE DEL SECTOR REDELIMITADO
- LIMITE DEL SECTOR ORIGINAL
- LIMITE DEL SECTOR PARC SAGUNT I
- ZND (SUBZ) – ZONA NUEVO DESARROLLO (SUELO URBANIZABLE)
- ZR (SNU) – ZONA RURAL (SUELO NO URBANIZABLE)
- ZRP–AG (SNU–PA) – ZONA RURAL PROTEGIDA AGRICOLA (SNU PA)
- ZRP–NA (SNU–PM) – ZONA RURAL PROTEGIDA NATURAL (SNUP–MARJAL)
- ZRP–AF (SNU–PC) – ZONA RURAL PROTEGIDA AFECCIONES (SNU PC)
- ZUR – IN (SU) – ZONA URBANA INDUSTRIAL (SUELO URBANO)
- PCV – RED PRIMARIA VIARIA
- ZONA DE PROTECCIÓN VIARIA
- ZONA DE RESERVA VIARIA

Lo que se destaca a los efectos de la debida coordinación entre administraciones supramunicipales (Generalitat y Estado) en la solución final de un trazado ferroviario de más de 5 km de longitud en el que ambas actuaciones van a ser colindantes o se van a superponer (como en el caso de la reserva viaria).

B.- Aprobación del expediente estatal de Información Oficial y Pública y definitivamente el Estudio Informativo "Circunvalación Exterior de Valencia", Provincia Valencia, clave: EI-4-0033.

Uno de los dos trazados, el verde en el siguiente esquema:

Ajuntament de Sagunt
C/L'Autonomia, 2
46500 Sagunt - València
Telf. 96-265.58.58
www.sagunt.es
NIF: P4622200F

Secretaria General



Dicho trazado OESTE coincide con el proyecto estatal arriba indicado sobre el que este Ayuntamiento ha mostrado serias discrepancias con la solución final adoptada, tal y como evidencia el acuerdo plenario de 27 de agosto del 2015, que se adjunta y que también se remite.

El hecho destacable del mismo es que ante este trazado aprobado por Carreteras del Estado (similar al verde ahora planteado como alternativa de corredor), este Ayuntamiento consideró (y cosnidera) seriamente lesivo para los intereses municipales que representa que cualquier infraestructura de nueva implantación salte el actual trazado de la AP 7, es decir, discurra por el ESTE de la misma, acercándose al núcleo urbano de Sagunto.

El siguiente esquema indica la parte del trazado en que dicha circunstancia se produce:

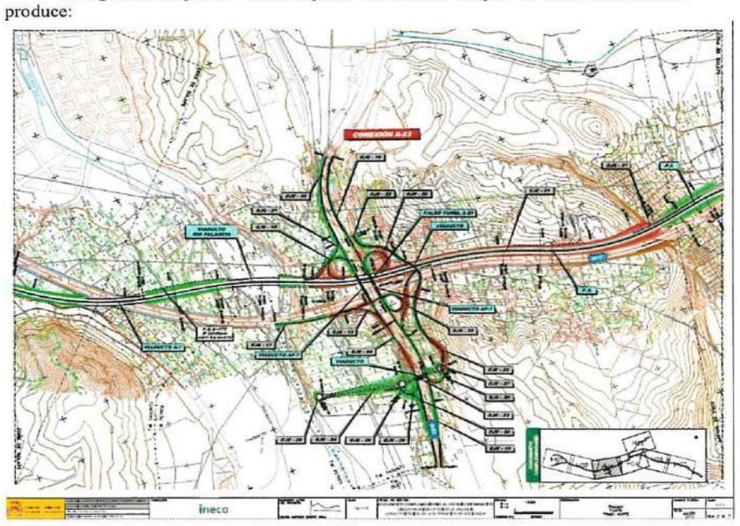

Ajuntament de Sagunt
C/L'Autonomia, 2
46500 Sagunt - València
Telf. 96-265.58.58
www.sagunt.es
NIF: P4622200F

Ese criterio es extensible a la infraestructura ferroviaria a implantar, en el caso de que se opte por el trazado verde. Se considera menos lesiva para los intereses municipales que este Ayuntamiento representa un trazado ferroviario que discurra por el OESTE de la actual AP 7. Y, por el contrario, es inasumible una solución de trazado ferroviario que discurra por el ESTE de la citada AP 7.Y más aún en el caso de que se produzca un efecto "acumulativo" de infraestructuras de transporte por el mismo trazado (el actual BY PASS, la circunvalación prevista y el trazado del AVE).

TERCERO: Especial consideración al tratamiento adecuado del trazado ferroviario en caso de que se opte por su paso por el núcleo urbano de Sagunto.

Del contenido de los acuerdos plenarios indicados en el punto primero, y que se remiten en su integridad al órgano estatal, ya se traduce una gran preocupación del Excmo. Ayuntamiento de Sagunto sobre un cruce del trazado del AVE a su paso por la zona urbana de Sagunto, su núcleo urbano, y cómo ello podría incidir muy negativamente, si no se hace el tratamiento adecuado, en una mayor degradación de una zona de la trama del núcleo urbano ya de por sí marginada, acentuando su separación y exclusión.

Es por ello que por medio de la presente se va a destacar este asunto o aspecto respecto de los demás que se ven afectados por el paso de la infraestructura por el resto del término municipal.

En ese sentido, recientemente se mantuvo una reunión en Madrid, en el Ministerio de Transportes, el pasado martes 27 de octubre del 2020, a las 12.00 horas, entre representantes de la Secretaría General de Infraestructuras y del Excmo. Ayuntamiento de Sagunto sobre esta cuestión concreta.

En dicha reunión se abordó la necesidad de que hubiese una previsión específica en el Estudio Informativo, que estaba y está siendo objeto de redacción en estos momentos, de una LOSA que cubra las actuales vías ferroviarias y las futuras del AVE, como mecanismo medioambiental de eliminación del impacto visual y acústico de la infraestructura ferroviaria actual y prevista, además de integrador del espacio urbano colindante extraordinariamente degradado y marginal.

De los términos de la reunión se dedujo de forma clara que la pretensión municipal en ningún caso es el soterramiento de las vías ferroviarias, ni presentes ni previstas, sino su cubrición con una losa, de unos 750 metros de largo, y un ancho variable entre los 32,57 metros al norte y 63,6 metros al sur, generando espacios edificables colindantes, fuera del dominio público ferroviario.

También quedó sentado en la reunión que, con independencia del momento de la ejecución material de dicha LOSA, la pretensión municipal es que en todo caso, en el estudio informativo que está siendo objeto de redacción en este momento por el Ministerio se evalúe, de forma específica, cómo conciliar la ejecución material de dicha LOSA de cubrición con las actuales y futuras infraestructuras ferroviarias, de forma que se prevea, necesariamente, que la ejecución de dicha infraestructura de cubrición no es incompatible con el servicio público ferroviario o que la conciliación de ambos elementos no exija un esfuerzo tecnológico y/o económico inasumible para el promotor de la LOSA.

En ese sentido, se solicitaba una evaluación en dicho estudio informativo, desde el punto de vista de la operatividad y no interferencia en la prestación del servicio público ferroviario, sobre qué tipo de actuaciones materiales sería preciso ejecutar (si las hubiese), con ocasión de la ejecución de la infraestructura ferroviaria que está siendo objeto del estudio informativo, de forma simultánea y en unidad de obra, y para evitar distorsiones futuras (por ejemplo, cimentación de los puntos de apoyo de la LOSA). Todo ello sin obviar lo más evidente y es que la mejor solución que garantiza la falta de

Ajuntament de Sagunt
C/L'Autonomia, 2
46500 Sagunt - València
Telf. 96-265.58.58
www.sagunt.es
NIF: P4622200F

Secretaria General

interferencias futuras con la infraestructura ferroviaria (la presente y la que es objeto de los estudios informativos) es que dicha LOSA de cubrición se ejecute a la vez que se ejecutan las obras del AVE a su paso por el núcleo urbano de Sagunto.

El objetivo municipal es que la implantación física de la LOSA sea viable y efectiva como mecanismo de integración urbana de una zona muy degradada y que supone una barrera al fin municipal pretendido de un tejido urbano continuo coherente, además de eliminación del impacto visual y acústico de la infraestructura ferroviaria prevista. Y se demanda por el Ayuntamiento que todas las actuaciones que en este momento se están desarrollando con el Ministerio de Transportes vayan encaminadas a garantizar expresamente la conciliación y coordinación de sus respectivos ámbitos de acción administrativa, la estatal y la municipal. De ahí que la confirmación ministerial de que la implantación física de la LOSA es posible sin lesionar los intereses que el Ministerio representa, es un aspecto clave. Y también concluir que la mejor solución que garantiza la falta de interferencias futuras con la infraestructura ferroviaria (la presente y la que es objeto de los estudios informativos) es que dicha LOSA de cubrición se ejecute a la vez que se ejecutan las obras del AVE a su paso por el núcleo urbano de Sagunto.

Una muestra visual de lo manifestado en este punto, serían las siguientes recreaciones y esquemas en las que se ve cómo es perfectamente integrable el escalón que genera la LOSA (ya que se trata de cubrir, no de soterrar), con una trama urbana continua coherente.



Ajuntament de Sagunt
C/L'Autonomia, 2
46500 Sagunt - València
Telf. 96-265.58.58
www.sagunt.es
NIF: P4622200F

Secretaria General

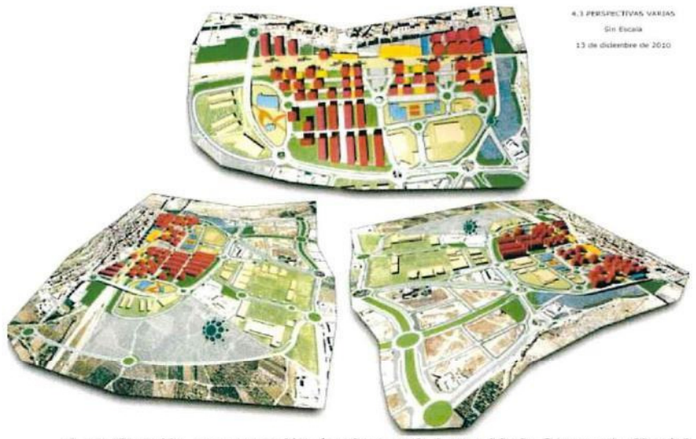

4.1 PERSPECTIVAS VARIAS
Sin Escala
13 de diciembre de 2010

A continuación una recreación de cómo sería integrable la futura estación del tren con dicha LOSA.







6.1.- Vista Noroeste

Ajuntament de Sagunt
C/L'Autonomia, 2
46500 Sagunt - València
Telf. 96-265.58.58
www.sagunt.es
NIF: P4622200F

Secretaria General







6.2.- Vista Sureste







6.3.- Vista de las vías cubiertas

Ajuntament de Sagunt
C/L'Autonomia, 2
46500 Sagunt - València
Telf. 96-265.58.58
www.sagunt.es
NIF: P4622200F

Secretaria General

A continuación croquis de los anchos de la LOSA, en primer lugar en el tramo sur (ancho máximo de 63 ml), a la altura de la actual estación de ferrocarril y su aparcamiento.



Y en el siguiente, el croquis de los anchos de la LOSA, en la parte norte (ancho medio de 32 ml), hasta el puente de cruce de vías de ferrocarril previo al río Palancia.



Secciones trasversales en las que se aprecia como se aborda las transiciones del escalón de la LOSA, tanto al OESTE como al ESTE:

Ajuntament de Sagunt
C/L'Autonomia, 2
46500 Sagunt - València
Telf. 96-265.58.58
www.sagunt.es
NIF: P4622200F

Secretaria General

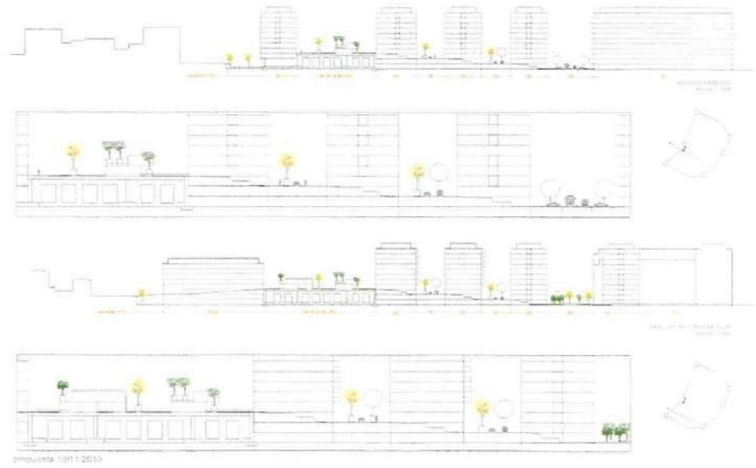

A la vista de todo lo expuesto y de conformidad con el informe-propuesta del Departamento de Planeamiento, la Junta de Gobierno Local sin que se promueva debate, por unanimidad, ACUERDA:

PRIMERO: La emisión de dictamen municipal sobre la solicitud ministerial de información para la redacción de Estudios Informativos sobre de trazados del AVE a su paso por el término municipal de Sagunto y otros, en los términos recogidos en la parte expositiva del presente, y que supone:

A.- Remitirse a la información municipal contenida en los acuerdos municipales adoptados en el contexto de la instrucción del expediente estatal que tenía por objeto también el trazado del AVE en los años 2009-2010, al igual que el presente, aportando el contenido de los acuerdos del Pleno en sus sesiones de fechas 30.11.2006, 25.2.2009, 24.6.2009, 30.12.2009, 29.4.2010, puntos 8 y 9.

Una copia completa de dichos acuerdos será remitida al órgano estatal a los efectos de que tenga información completa sobre la posición municipal sobre las afecciones que dicha infraestructura ferroviaria a su paso por Sagunto podía suponer para infraestructuras e intereses municipales, por un trazado similar al ahora grafiado como azul

B.- Dar cuenta de circunstancias sobrevenidas adicionales a las indicadas en dichos acuerdos municipales, consistente en la instrucción en marcha de la redacción de Plan Especial Logístico PARC SAGUNT 2 por parte de la Generalitat Valenciana, con el que necesariamente el Estado se deberá coordinar; y el criterio municipal de disconformidad expresa manifestado por el Ayuntamiento sobre el expediente estatal del Estudio Informativo "Circunvalación Exterior de Valencia", Provincia Valencia, clave: EI-4-0033, por considerar altamente lesivo para los intereses municipales cualquier nueva infraestructura al ESTE de la AP 7 a la altura del núcleo urbano de

Ajuntament de Sagunt
C/L'Autonomia, 2
46500 Sagunt - València
Telf. 96-265.58.58
www.sagunt.es
NIF: P4622200F

Secretaria General

Sagunto. Se remite en ese sentido los términos del acuerdo plenario de 27.8.2015 sobre dicho asunto.

C.- Hacer una especial consideración al tratamiento del trazado ferroviario en caso de que se opte por su paso por el núcleo urbano de Sagunto y la necesidad de que haya una previsión específica en el Estudio Informativo de una LOSA que cubra las actuales vías ferroviarias y las del AVE, como mecanismo ambiental de eliminación del impacto visual y acústico de la infraestructura ferroviaria prevista, además de integrador del espacio urbano colindante extraordinariamente degradado. Dicha LOSA supone la cubrición (no soterramiento), de unos 750 metros de largo, y un ancho variable entre los 32,57 metros al norte y 63,6 metros al sur. El estudio informativo debe evaluar, de forma específica, cómo conciliar la ejecución material de dicha LOSA de cubrición con las actuales y futuras infraestructuras ferroviarias, de forma que se prevea, en todo caso, que la ejecución de dicha infraestructura de cubrición no es incompatible con el servicio público ferroviario o que la conciliación de ambos elementos no exija un esfuerzo tecnológico y/o económico inasumible para el promotor de la LOSA. Se solicitaba una evaluación en dicho estudio informativo, desde el punto de vista de la operatividad y no interferencia en la prestación del servicio público ferroviario, sobre qué tipo de actuaciones materiales sería preciso ejecutar (si las hubiese), con ocasión de la ejecución de la infraestructura ferroviaria que está siendo objeto del estudio informativo, de forma simultánea y en unidad de obra, y para evitar distorsiones futuras (por ejemplo, cimentación de los puntos de apoyo de la LOSA). Todo ello sin obviar lo más evidente y es que la mejor solución que garantiza la falta de interferencias futuras con la infraestructura ferroviaria (la presente y la que es objeto de los estudios informativos) es que dicha LOSA de cubrición se ejecute a la vez que se ejecutan las obras del AVE a su paso por el núcleo urbano de Sagunto.

Cosa que us comunique perquè en prengueu coneixement als efectes oportuns.

Ajuntament de Sagunt
C/L'Autonomia, 2
46500 Sagunt - València
Telf. 96-265.58.58
www.sagunt.es
NIF: P4622200F

Documento bajo custodia en Sede Electrónica

AJUNTAMENT DE SAGUNT

Notif acuerdo JGL18-03-2021: emisión de dictamen municipal... - SEFYCU 2619653

Puede acceder a este documento en formato PDF - PAdES y comprobar su autenticidad en la Sede Electrónica usando el código CSV siguiente:

URL (dirección en Internet) de la Sede Electrónica: https://sagunt.sedipualba.es/

Código Seguro de Verificación (CSV): J9AA LUKA C9V9 FVNC 2Z2C

En dicha dirección puede obtener más información técnica sobre el proceso de firma, así como descargar las firmas y sellos en formato XAdES correspondientes.

Resumen de firmas y/o sellos electrónicos de este documento

Huella del documento para el firmante	Texto de la firma	Datos adicionales de la firma
	EL SECRETARIO/A EMILIO OLMOS GIMENO	Firma electrónica - ACCV - 23/03/2021 20:50 EMILIO OLMOS GIMENO
	EL SECRETARIO/A EMILIO OLMOS GIMENO	Firma electrónica - ACCV - 24/03/2021 10:09 EMILIO OLMOS GIMENO

Pág. 13 de 13

3.1.12 AY19 AYUNTAMIENTO DE FAURA

GOBIERNO DE ESPAÑA MINISTERIO DE TRANSPORTES, MOVILIDAD Y AGENDA URBANA

SIF APLICACIÓN SICRES

JUSTIFICANTE DE PRESENTACIÓN

REGISTRO DE ENTRADA

Oficina: Registro General del Ayuntamiento de Faura

Nº de registro: 202100000017379

Fecha de registro: 21-04-2021 07:50:29

Intercambio: O00015917_21_00000049

Organismo

Código: L01461228 Unidad: Ayuntamiento de Faura

Información del asiento registral

Documentación: No acompaña documentación física ni otros soportes

Unidad destino: Subdirección General de Planificación Ferroviaria

Ref. externa: Sin información

Nº expediente: 115/2021

Resumen/asunto:

Envío de informe técnico y documentos adjuntos (por email: agfmallo@mitma.es) relativos a la solicitud de informació para los estudios de Linea de Alta Velocidad.

El Registro realizado está amparado en el Artículo 16 de la ley 39/2015.

GOBIERNO DE ESPAÑA MINISTERIO DE TRANSPORTES, MOVILIDAD Y AGENDA URBANA

SIF APLICACIÓN SICRES

Puede acceder a la "copia original" electrónica de los documentos originales en papel presentados en la Oficina de Asistencia en Materia de Registros mediante el código seguro de verificación (CSV) que figura a continuación. Para ello debe acceder a la Sede Electrónica de Fomento en https://sede.fomento.gob.es/MFOM.ConsultaCSV.Web/ (O.M. 24/02/2011)

Archivos anexos

Nombre	Validez	Tipo	Hash/CSV
Informe_tecnico_corredor_mediterraneo_Faura.pdf	Original	Documento adjunto al formulario	Hash: 59545A684D3259304D4459785A544D314D574D305A6A646C4E444A684D546C6B4F5463354E6D55344D4441305A54566B595463774F4445354E4459774E6D526D4D575533596A5534596A49784D6D466C4D4441314F513D3D
Ofici.pdf	Original	Documento adjunto al formulario	Hash: 5A6A59784E6A466B593245784F4456684D5445774D7A466B596A64695A6D4D32596D49795A574E8A4D7A5933596A4A684E6A4D354E44646A5A6D466A4E6A4D354F57526C4F474D31597A67784E6D4D314D6A4A6B4E773D3D
Minuta-2021-S-RC-89.pdf	Original	Documento adjunto al formulario	Hash: 4E4755345A546B784E3251324E3255324E6D4D334E4455334E32466D5A444D304E6D49345A5463785A6A49774E6D5A8C4F5446685A6D4D344E474E8C596A4D35596A6C68596A677A4E7A49334D32557A4E7A41325A513D3D
signature.xsig	Original	Fichero técnico interno	Hash: 596D5A6A5A6A63334E7A55344E4449774E546B304D6D4D304E7A41325A4463785957 4D334D5755784D3249345957 4D774E6D55324E6A457A4D6D49784E6D45345A6D59784E7A646D4D6A59355A4467305954597 75A413D3D
signature.xsig	Original	Fichero técnico interno	Hash: 5A6A67314D6D453459574D355A6A5A6B4E325530596A55354E7A63794E4759795957526 84E3259344E324E8C4F444E6A4D57526D4F5459314E5459325A4749794D4449344F445A6B596A6B784F4449775A5755334F513D3D

El Registro realizado está amparado en el Artículo 16 de la ley 39/2015.

Sello de Órgano de Secretaría (1 de 1)
Autoritat Emissora: 2004U2021
Data Sincronització: 20/04/2021 12:54:54
HASH: 09d0940c6b9e9f1955f3a6d6804f5d10

Ajuntament de Faura

MINUTA

REGISTRE DE SORTIDA		
OFICINA	Núm. REGISTRE	DATA I HORA
Oficina Central de Registre	2021-S-RC-89	20/04/2021 12:54
RESUM		
Envío de informe técnico y documentos adjuntos (por email: agfmallo@mitma.es) relativos a la solicitud de informació para los estudios de Linea de Alta Velocidad.		
EXPEDIENT	TIPUS DE COMUNICACIÓ	
115/2021	Comunicació Electrònica	
NIF/CIF/DIR3	DESTINATARI	
EA0043954	Subdirección General de Planificación Ferroviaria	

SIR	
ORIGEN	
L01461228	Ayuntamiento de Faura
O00015917	Registro General del Ayuntamiento de Faura
DESTINACIÓ	
EA0043954	Subdirección General de Planificación Ferroviaria
O00000209	Registro General del Ministerio de Transportes, Movilidad y Agenda Urbana

DOCUMENTS ENVIATS

Nom del fitxer: Ofici.pdf
Tipus de document: Comunicació
Validesa: Original
CSV: 9J9AD5YJP9FYFQ4TY3HCL453A
Empremta digital: f5505511ff9ecdbb97351f3ca36dc853998630e5

Nom del fitxer: Informe_tecnico_corredor_mediterraneo_Faura.pdf
Tipus de document: Informe
Validesa: Original
CSV: -
Empremta digital: fbca4650bbe7a7421ef5f149c4f82282d8da04c6

Ajuntament de Faura

Plaça Mestre Enric Garcés nº1, Faura. 46512 (València). Tel. 962600004. Fax: 962600019

1\1

Codi Validació: A46LNRLQSCLNTTC6L4TQAMSCH | Verificació: https://faura.sedelectronica.es/
Document signat electrònicament des de la plataforma esPublico Gestiona | Pàgina 1 de 1

Ajuntament de Faura

Consol Durán Diana (1 de 1)
Regidora de Cultura i Administració
Data Signatura: 15/04/2021
HASH: 92f90026fa7445263c044e766d22a0fc

Con relación a su escrito solicitando información para la redacción de estudios informativos de la Línea de Alta Velocidad Valencia-Castellón y del Nuevo Eje Pasante Norte-Sur de la Red Arterial Ferroviaria de Valencia, adjunto informe del Arquitecto Técnico Municipal.

Faura, a la fecha de la firma.

Documento firmado electrónicamente

SUBDIRECCIÓN GENERAL DE PLANIFICACIÓN FERROVIARIA

Cod Validació: 9J9AD5YJP9FYF04TY3HCL453A | Verificació: https://faura.sedelectronica.es/
Document signat electrònicament des de la plataforma esPublico Gestiona | Pàgina 1 de 1

Ajuntament de Faura

Plaça Mestre Enric Garcés nº1, Faura. 46512 (València). Tel. 962600004. Fax: 962600019

Ajuntament de Faura

Oficina Tècnica

INFORME :	OFICINA TECNICA MUNICIPAL .
INTERESADA:	AJUNTAMENT DE FAURA
EMPLAZAMIENTO:	T.M. MUNICIPAL DE FAURA
ASUNTO :	AFECCIONES SOBRE EL T.M. DE FAURA DE LOS CORREDORES ESTUDIADOS EN EL ESTUDIO INFORMATIVO DE LA LÍNEA DE ALTA VELOCIDAD VALENCIA-CASTELLÓN.

El día 11 de febrero de 2021 se recibe solicitud, remitida por la Subdirección General de Planificación Ferroviaria del Ministerio de Transportes, Movilidad y Agenda Urbana, para que se aporte información referente a la ubicación y características de infraestructuras afectadas dentro del término municipal de Faura, con el mayor detalle técnico posible y preferentemente en formato digital (DWG o compatible), en relación con los siguientes estudios:

- "Estudio Informativo de la Línea de Alta Velocidad Valencia-Castellón"
- "Estudio Informativo del Nuevo Eje Pasante Norte-Sur de la Red Arterial Ferroviaria de Valencia"

Con el fin de dar contestación a este requerimiento, se emite el presente informe, junto con la documentación gráfica que lo complementa.

Respecto al Corredor grafiado en COLOR AZUL:

No presenta afecciones sobre el término municipal de Faura. Es el preferente debido a las especiales afecciones sobre el término municipal de Faura que, como se informa más adelante, produce el corredor grafiado en color verde en aspectos relativos al patrimonio cultural protegido, suelo urbano, suelo urbanizable y suelo no urbanizable con protección e infraestructuras esenciales para el municipio.

plaça mestre enric garcés, 1. 46512 faura. Tlf. 96 260 00 04. Fax. 96 260 00 19

Ajuntament de Faura

Oficina Tècnica

Respecto al Corredor grafiado en COLOR VERDE:

Afecta sobre aproximadamente el 50% del T.M. de Faura. Las afecciones son de todo tipo, algunas muy severas y se describen a continuación:

Afecciones urbanísticas:

Son especialmente graves para la expansión del municipio, al que dependiendo del trazado final dentro del corredor, podría llegar a anular las posibilidades de crecimiento del municipio, invalidando completamente las determinaciones principales del Plan General de Ordenación Urbana de Faura, en cuanto a ordenación estructural, crecimiento, protección de suelo no urbanizable para uso agrícola.

En concreto, el corredor ocupa:

- Suelo urbano: Ya edificado en muchos casos, afectando a edificaciones ya construidas del propio casco urbano.
- Suelo urbanizable: Afección completa a la totalidad de sectores a excepción del R-04, de suelo urbanizable del municipio, y dado el reducido tamaño del término municipal y dependiendo del trazado final, el municipio podría llegar a quedar sin posibilidades viables de expansión urbanística. Afecta tanto a los sectores de suelo residencial como a los de suelo industrial.
- Suelo no urbanizable: Afección a las zonas de suelo no urbanizable, entre las que se encuentra la zona de suelo no urbanizable protegido de uso agrícola.

Afecciones patrimoniales:

Se producen afecciones al bienes incluidos en el Catálogo de Bienes y Espacios Protegidos del Plan General de Ordenación Urbana, y también a la Vía Augusta, que

plaça mestre enric garcés, 1. 46512 faura. Tlf. 96 260 00 04. Fax. 96 260 00 19

Ajuntament de Faura

Oficina Tècnica

pasa por la zona afectada por la zona ocupada por el Corredor, denominándose Vía Augusta o Camí d'Uixó en este tramo.

Afecciones a las infraestructuras:

Además de la Vía Augusta, mencionada en el apartado anterior, y que aquí tiene la consideración de Vía Pecuaria, afecta a las siguientes infraestructuras principales:

- Autovía A-7
- Carretera de acceso al municipio y circunvalación del municipio CV320.
- Carretera CV323, de acceso a Quartell.
- Líneas electricas de alta tensión. Afecta a las dos líneas de alta tensión que atraviesan el municipio de norte a sur.
- Depuradora de aguas residuales denominada en el PGOU como PID-02. Red primaria de infraestructuras hidráulicas.
- Barranco de Faura.
- Barranco de Quartell.

Documentos adjuntos:

Al presente informe, para conocimiento de la Subdirección General de Planificación Ferroviaria del Ministerio de Transportes, Movilidad y Agenda Urbana, y los redactores de los estudios, se le adjuntan los siguientes documentos:

Planimetría del PGOU de Faura, en formato PDF y DWG:

- Planos de ordenacion estructural y pormenorizada O-1 y O-2

plaça mestre enric garcés, 1. 46512 faura. Tlf. 96 260 00 04. Fax. 96 260 00 19

Ajuntament de Faura

Oficina Tècnica

- Planos informativos serie I

Lo que se informa a los efectos oportunos en Faura, a la fecha de la firma digital.

El arquitecto,

Firmado por GARRIDO BALAGUER, JUAN JOSE (FIRMA) el día 21/03/2021 con un certificado emitido por AC DNIE

Juan José Garrido Balaguer

plaça mestre enric garcés, 1. 46512 faura. Tlf. 96 260 00 04. Fax. 96 260 00 19

3.1.13 AY20 AYUNTAMIENTO DE QUARTELL

GOBIERNO DE ESPAÑA MINISTERIO DE TRANSPORTES, MOVILIDAD Y AGENDA URBANA

SIF APLICACIÓN SICRES

JUSTIFICANTE DE PRESENTACIÓN

REGISTRO DE ENTRADA

Oficina: Oficina de Registro del Ayuntamiento de Quartell

Nº de registro: 202100000008461

Fecha de registro: 25-02-2021 10:18:35

Intercambio: O00020952_21_00000002

Organismo

Código: L01461038 Unidad: Ayuntamiento de Quartell

Información del asiento registral

Documentación: No acompaña documentación física ni otros soportes

Unidad destino: Subdirección General de Planificación Ferroviaria

Ref. externa: Sin información

Nº expediente: 125/2021

Resumen/asunto:

Notificació -- Expedient 125/2021 Procediment Genèric (SIA 1004658)

Puede acceder a la "copia original" electrónica de los documentos originales en papel presentados en la Oficina de Asistencia en Materia de Registros mediante el código seguro de verificación (CSV) que figura a continuación. Para ello debe acceder a la Sede Electrónica de Fomento en https://sede.fomento.gob.es/MFOM.ConsultaCSV.Web/ (O.M. 24/02/2011)

Archivos anexos

Nombre	Validez	Tipo	Hash/CSV
i21_016_Informe___TRAZADO_FERROVIARIO_125-2021.pdf	Copia original	Documento adjunto al formulario	Hash: 4F544A88585459345A5749334D3259314F4452695A54553459 8D51334E5749785A474D344D5449784F4746335954833 24D6A 646D4E546B79597A45314E5451304D6A686D596A6B794E544 E6A4D3245794D32566C59673D3D
signature.xsig	Original	Fichero técnico interno	Hash: 5A5456685A444D355A5445324D5459324D3245315 96D553259 7A646B4E5746685A4756684D6A59305A444D795A6A468D4D6 D4E684E6A426A597A4177597A457A4F47466C4E6D566C4D5 455324F575268596D49304E513D3D
Minuta-2021-S-RC-13.pdf	Original	Documento adjunto al formulario	Hash: 5A474E684F4451784D324E6A5A6D55324D4467305 96D59304 F574D35596A49324E44466D4E4686A4F47457595 46B31597 A513559574A6A5A57486D4E6A55315A4441304E4445774D7A 59334E7A6869597A4E6C4E673D3D

El Registro realizado está amparado en el Artículo 16 de la ley 39/2015.

AJUNTAMENT DE QUARTELL

MINUTA

Sagell electrònic (1 de 1)
Ajuntament de Quartell
Data: 24/02/2021
HASH: 2d1af1a0b2628482d4de3f21aa3a3f7

REGISTRE DE SORTIDA		
OFICINA	Núm. REGISTRE	DATA I HORA
Oficina Central de Registre	2021-S-RC-13	24/02/2021 11:54
RESUM		
Notificació -- Expedient 125/2021 Procediment Genèric (SIA 1004658)		
EXPEDIENT	TIPUS DE COMUNICACIÓ	
125/2021	Comunicació Electrònica	
NIF/CIF/DIR3	DESTINATARI	
EA0043954	Subdirección General de Planificación Ferroviaria	

SIR	
ORIGEN	
L01461038	Ayuntamiento de Quartell
O00020952	Oficina de Registro del Ayuntamiento de Quartell
DESTINACIÓ	
EA0043954	Subdirección General de Planificación Ferroviaria
O00000209	Registro General del Ministerio de Transportes, Movilidad y Agenda Urbana

DOCUMENTS ENVIATS
Nom del fitxer: i21_016_Informe___TRAZADO_FERROVIARIO_125-2021.pdf Tipus de document: Informe Validesa: Còpia autèntica CSV: 4L73MK4PKZRW6QGX9M5YPXNAX Empremta digital: 01a6b86df4f781680102a528ef0c1f1d91c30c29

Cod. Validació: 4L73MK4PKZRW6QGX9M5YPXNAX | Verificació: https://quartell.sedelectronica.es/
Document signat electronicament des de la plataforma esPublico Gestiona | Pàgina 1 de 1

AJUNTAMENT DE QUARTELL
oficina técnica

i.21/016
expte. 125/2021
Trazado Ferroviario

Rafael Torres Alegria (1 de 1)
Arquitecte tècnic
Data: 24/02/2021
HASH: ad0b5ccd5d1102d49193ee0b6343188

INFORME DE LOS SERVICIOS TÉCNICOS MUNICIPALES

En cumplimiento de lo solicitado por Alcaldía y a petición de secretaría, en relación a la solicitud, con registro de entrada 2012-E-RC-211 y fecha 11/02/2021, presentada por la Subdirección General de Planificación Ferroviaria del Ministerio de Transportes, Movilidad y Agenda Urbana, para recabar **información para la redacción de estudios informativos de la línea de alta velocidad Valencia-Castellón**, en su trazado que afecta la término municipal de Quartell, el técnico municipal que suscribe, establece el siguiente:

INFORME

PRIMERO Se contacta con Alejandro Fernández Mallo, (915979817) de la Dirección General de Planificación y Evaluación de la Red Ferroviaria - Subdirección General de Planificación Ferroviaria, para que nos explicara concretamente en que consiste la solicitud.

SEGUNDO Tras conversación y en base a su solicitud, las actuaciones objeto de los estudios conforman una actuación conjunta cuyo trazado comenzaría en la estación ferroviaria de Valencia y finalizaría en la estación ferroviaria de Castellón. Para estas actuaciones se están considerando diferentes alternativas de trazado, tanto para el tramo en túnel en la ciudad de Valencia como para la línea de alta velocidad entre Valencia y Castellón.

TERCERO Se adjunta un enlace en el que se observa una colección de planos para dar conocimiento del ámbito geográfico de las actuaciones, con objeto de considerar en los Estudios Informativos las posibles afecciones que, como consecuencia de la ejecución de las actuaciones contempladas en los mismos, se pudieran producir en infraestructuras actuales, planificadas, o en proceso de ejecución de su titularidad.

CUARTO Según plano de loa trazados estudiados (franja verde y franja azul), la afección al término de Quartell se en estas dos zonas señaladas:

1) La zona 1 es SUELO NO URBANIZABLE COMUN (SNU), con frecuencia riesgo de inundación BAJA y calado mayor de 0.80m

2) La zona 2 es SUELO NO URBANIZABLE ESPECIAL PROTECCION AGRICOLA (SNU-EPA), con frecuencia riesgo de inundación MEDIA y calado inferior a 0.80m

(Se adjuntan dos archivos .CAD de lo indicado en el punto anterior)

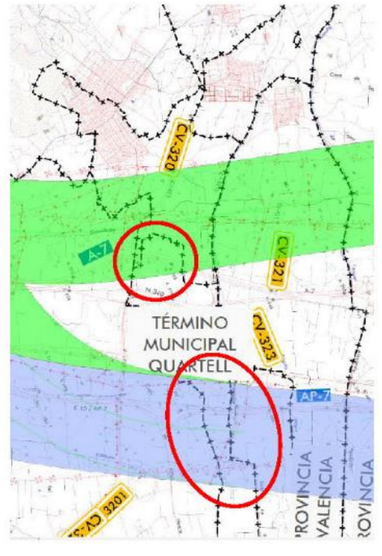

Y para que así conste, expido el presente en Quartell, a la fecha de la firma
Técnico Municipal
24feb2021

Cod. Validació: 4L73MK4PKZRW6QGX9M5YPXNAX | Verificació: https://quartell.sedelectronica.es/
Document signat electronicament des de la plataforma esPublico Gestiona | Pàgina 1 de 1

3.1.14 AY23 AYUNTAMIENTO DE LA LLOSA

GOBIERNO DE ESPAÑA MINISTERIO DE TRANSPORTES, MOVILIDAD Y AGENDA URBANA

SIF APLICACIÓN SICRES

JUSTIFICANTE DE PRESENTACIÓN

REGISTRO DE ENTRADA

Oficina: Registro General del Ayuntamiento de la Llosa

Nº de registro: 202100000019232

Fecha de registro: 04-05-2021 09:43:49

Intercambio: O00017475_21_00000051

Organismo

Código: L01120748 Unidad: Ayuntamiento de Llosa, La

Información del asiento registral

Documentación: No acompaña documentación física ni otros soportes

Unidad destino: Subdirección General de Planificación Ferroviaria

Ref. externa: Sin información

Nº expediente: Sin información

Resumen/asunto:

Asunción informe técnico contestación solicitud información registro 2021-E-RC-226

Puede acceder a la "copia original" electrónica de los documentos originales en papel presentados en la Oficina de Asistencia en Materia de Registros mediante el código seguro de verificación (CSV) que figura a continuación. Para ello debe acceder a la Sede Electrónica de Fomento en https://sede.fomento.gob.es/MFOM.ConsultaCSV.Web/ (O.M. 24/02/2011)

Archivos anexos

Nombre	Validez	Tipo	Hash/CSV
Asuncion_Informe_tecnico_sobre_linea_alta_velocidad_y_nuevo_eje.pdf	Original	Documento adjunto al formulario	Hash: 4F4755304F4445304E57493259544932 4E44466D4D7A6B304D6D5532596A4D795A5755314D6A426C4E57466B4E544D34597A686D4E6A4A6D4D7A6C695932566D4D6A4D315A574A685A574D784F5745344E544D7859773D3D
Minuta-2021-S-RC-337.pdf	Original	Documento adjunto al formulario	Hash: 5A5755344D3249335A54466D4D5449355954 6B354D6A64685A8A41794E4749354D546B335A4441774E3255794D6A4D324D5467794D7A45794E6D517A5A6D49324D4749795A47568C4F54646865957566C4D6A673559773D3D
signature.xsig	Original	Fichero técnico interno	Hash: 4D544A694D4459354E5449355A546C69596A67354E6A63324D44686C5A544931597A63324F4759344E7A51315A5755325A8A4A6A596A4178597A646C5A6D45354D5445775957486C597A4E6C5A54677A4F546B7A5A413D3D

El Registro realizado está amparado en el Artículo 16 de la ley 39/2015.

Sello (1 de 1)
Ajuntament de La Llosa
Fecha Firma: 03/05/2021
HASH: 2361afdc988a0a3ae2ca2f131fea19a1

Ajuntament de La Llosa

MINUTA

REGISTRO DE SALIDA		
OFICINA	Nº REGISTRO	FECHA Y HORA
Oficina Central de Registro	2021-S-RC-337	03/05/2021 08:58
RESUMEN		
Asunción informe técnico contestación solicitud información registro 2021-E-RC-226		
EXPEDIENTE	TIPO DE COMUNICACIÓN	
-	Comunicación Electrónica	
NIF/CIF/DIR3	DESTINATARIO	
EA0043954	Subdirección General de Planificación Ferroviaria	

SIR	
ORIGEN	
L01120748	Ayuntamiento de Llosa, La
O00017475	Registro General del Ayuntamiento de la Llosa
DESTINO	
EA0043954	Subdirección General de Planificación Ferroviaria
O00000209	Registro General del Ministerio de Transportes, Movilidad y Agenda Urbana

DOCUMENTOS ENVIADOS

Nombre del fichero: Asuncion_Informe_tecnico_sobre_linea_alta_velocidad_y_nuevo_eje.pdf
Tipo de documento: Informe
Validez: Original
CSV: -
Huella digital: eb28cdecacd0e4f4a11330f6173eb057cba03891

Cód. Validación: 3FSBEADHJMKA4FRRBZXQ6ATM4 | Verificación: https://llosa.sedelectronica.es/
Documento firmado electrónicamente desde la plataforma esPublico Gestiona | Página 1 de 1

Joaquín José Llopis Casals (1 de 1)
Alcalde-Presidente
Fecha Firma: 30/04/2021
HASH: a51df8014970d0dbb510c882e45ea4e4

EXCMO. AYUNTAMIENTO DE LA LLOSA

MINISTERIO TRANSPORTES, MOVILIDAD Y AGENDA URBANA
SUBDIRECCIÓN GENERAL DE PLANIFICACIÓN DE FERROVIARIA
PLAZA DE LOS SAGRADOS CORAZONES, 7
MADRID - 28071

En relación con el escrito presentado por Vd. con registro de entrada 2021-E-RC-226, se asume lo indicado en el Informe Técnico, de fecha 28 de abril de 2021, que se pone en su conocimiento, y que a tenor literal expresan:

"**INFORME TÉCNICO MUNICIPAL EN RELACIÓN A LOS ESTUDIOS INFORMATIVOS DE LA LINEA DE ALTA VELOCIDAD Y NUEVO EJE PASANTE DE LA RED FERROVIARIA**

En relación con la solicitud del Ministerio de Transportes, Movilidad y Agenda Urbana de información para la redacción del "Estudio Informativo de la Linea de Alta Velocidad Valencia-Castellón" y "Estudio Informativo del Nuevo Eje Pasante Norte-Sur de la Red Arterial Ferroviaria de Valencia" se solicita información referente a la ubicación y características de las infraestructuras actuales, planificadas o en proceso de ejecución afectadas.

A la vista de la documentación que acompaña la solicitud, se informa:

- El trazado estudiado para el corredor identificado con el color azul atraviesa el núcleo de la población de La Llosa. El trazado discurre por suelo urbano, suelo urbanizable y equipamientos en suelo no urbanizable pertenecientes a la red estructural. Este trazado es incompatible con el planeamiento municipal.
- El trazado estudiado para el corredor identificado con el color verde no afecta ninguna infraestructura actual, planificada o en proceso de ejecución del término municipal de La Llosa."

La Llosa, a fecha firma.

EL ALCALDE
FDO. D. JOAQUÍN JOSÉ LLOPIS CASALS
Firmado electrónicamente

Plaza España, 14. Tel. 96 261 05 42 – Fax 96 262 32 71 – 12591 LA LLOSA (Castellón) CIF: P-1207400-A

Cód. Validación: 557JAFY2NTMJSZF47RPJJJ26 | Verificación: https://llosa.sedelectronica.es/
Documento firmado electrónicamente desde la plataforma esPublico Gestiona | Página 1 de 1

3.1.15 AY24 AYUNTAMIENTO DE CHILCHES

Ajuntament de Chilches/Xilxes

Sello de Órgano de Secretaría (1 de 1)
Ajuntament de Chilches/Xilxes
Fecha Firma: 30/03/2021
HASH: 03bdb8a4a0dbb2148c66a053e134e6fc

MINUTA

REGISTRO DE SALIDA		
OFICINA	Nº REGISTRO	FECHA Y HORA
Oficina Central de Registro	2021-S-RC-342	30/03/2021 10:09
RESUMEN		
Informe técnico sobre Estudio Informativo de la Línea de Alta Velocidad Valencia-Castellón y Estudio Informativo del Nuevo Eje Pasante Norte-Sur de la Red Arterial Ferroviaria de Valencia. El archivo DWG no lo admite el sistema para poder remitirlo. Contactar con el Ayuntamiento para poder determinar forma de enviarlo.		
EXPEDIENTE	TIPO DE COMUNICACIÓN	
246/2021	Comunicación Electrónica	
NIF/CIF/DIR3	DESTINATARIO	
EA0043954	Subdirección General de Planificación Ferroviaria	

SIR	
ORIGEN	
L01120537	Ayuntamiento de Chilches/Xilxes
O00017503	Registro General del Ayuntamiento de Chilches/Xilxes
DESTINO	
EA0043954	Subdirección General de Planificación Ferroviaria
O00000209	Registro General del Ministerio de Transportes, Movilidad y Agenda Urbana

DOCUMENTOS ENVIADOS
Nombre del fichero: Escrito_al_Ministerio.pdf Tipo de documento: Comunicación Validez: Original CSV: 35NJ7R7JH6T59CH2HJWQ7MJ5C Huella digital: d63b91956a4bffb8a2b46f5a0fb3a7b3e9ca4cab
Nombre del fichero: 246-2021_INFORMACION_AVE.pdf Tipo de documento: Informe Validez: Original CSV: AHREXKA3SC3G4PYN5G5R6M2FW Huella digital: e8fc4d501630f2527eff44a7dc1d21b9f67cd9e8

Ajuntament de Chilches Xilxes
Plaza de España nº 5, Chilches/Xilxes. 12592 (Castellón). Tfno. 964 590 002. Fax: 964 590 425

1 \ 1

Cód. Validación: 75GQX6FGDA67YACHJWELT29M27 | Verificación: https://xilxes.sedelectronica.es/
Documento firmado electrónicamente desde la plataforma esPublico Gestiona | Página 1 de 1.

GOBIERNO DE ESPAÑA MINISTERIO DE TRANSPORTES, MOVILIDAD Y AGENDA URBANA

SIF APLICACIÓN SICRES

JUSTIFICANTE DE PRESENTACIÓN

REGISTRO DE ENTRADA

Oficina: Registro General del Ayuntamiento de Chilches/Xilxes

Nº de registro: 202100000014362

Fecha de registro: 30-03-2021 22:33:45

Intercambio: O00017503_21_00000086

Organismo

Código: L01120537 Unidad: Ayuntamiento de Chilches/Xilxes

Información del asiento registral

Documentación: No acompaña documentación física ni otros soportes

Unidad destino: Subdirección General de Planificación Ferroviaria

Ref. externa: Sin información

Nº expediente: 246/2021

Resumen/asunto:

Informe técnico sobre Estudio Informativo de la Línea de Alta Velocidad Valencia-Castellón y Estudio Informativo del Nuevo Eje Pasante Norte-Sur de la Red Arterial Ferroviaria de Valencia. El archivo DWG no lo admite el sistema para poder

El Registro realizado está amparado en el Artículo 16 de la ley 39/2015.

GOBIERNO DE ESPAÑA MINISTERIO DE TRANSPORTES, MOVILIDAD Y AGENDA URBANA

SIF APLICACIÓN SICRES

Puede acceder a la "copia original" electrónica de los documentos originales en papel presentados en la Oficina de Asistencia en Materia de Registros mediante el código seguro de verificación (CSV) que figura a continuación. Para ello debe acceder a la Sede Electrónica de Fomento en https://sede.fomento.gob.es/MFOM.ConsultaCSV.Web/ (O.M. 24/02/2011)

Archivos anexos

Nombre	Validez	Tipo	Hash/CSV
Escrito_al_Ministerio.pdf	Original	Documento adjunto al formulario	Hash: 4E474D355A445A684F546B344D6A517A4E54526D4D475A694E3245794E6A49344F445A6D4F474668596A51785A444D33596A55344D6A526A4E7A51344E5467354D44526A59544D315A474A6B4E6D566B5A5463334D673D3D
246-2021_INFORMACION_AVE.pdf	Original	Documento adjunto al formulario	Hash: 4E4646D596D4E694E6A55344D7A6C6D4F47566C4E4459305A6D4D324E5759344D7A6C6858325A6B4D57526D4F4752684F57566C4D4455774E6A55304D6D5A695A47566D596A59355A6D59794D6A49354D474E6B59673D3D
signature.xsig	Original	Fichero técnico interno	Hash: 4D54466A4E4463314F4467344D4756694F4459324D7A45325A6A55314E5751335A6D4579594646C4D4459324D574A68596A41304E545A6A597A4E6B596A67324D6A41304F444E6D59544A694F474A6A4F5467344E413D3D
signature.xsig	Original	Fichero técnico interno	Hash: 5A4459334E4756685A6A6B7A4E6A686A4E474A6B5A474A6B4F47466C4F574A694F474A694D444D324D6A526B5A474A694D6A6C6A4F4751794F574531596A59324E7A63774D44526A4D468684D444D3159544531597 73D3D
Minuta-2021-S-RC-342.pdf	Original	Documento adjunto al formulario	Hash: 4F5745354D6A6733593259334E6A4A6D4E446C6C4E7A63314F5756694D6A63344E6D46694E474E694E4745794E324E6A4F574D344E6A55334F4441784D5445344E474E6D4E5441325A5445334E6D46685A6D59314D673D3D

El Registro realizado está amparado en el Artículo 16 de la ley 39/2015.

Ajuntament de Chilches/Xilxes

José Martínez Melchor (1 de 1)
Alcalde-Presidente
Fecha Firma: 18/02/2021
HASH: d876d329637ad74a1010be23314b2c65

MINISTERIO DE TRANSPORTES, MOVILIDAD Y AGENDA URBANA
SECRETARIA DE ESTADO DE TRANSPORTES, MOVILIDAD Y AGENDA URBANA SECRETARIA GENERAL DE INFRAESTRUCTURAS
SUBDIRECCIÓN GENERAL DE PLANIFICACIÓN FERROVIARIA

En relación con la solicitud de información sobre los estudios que está redactando el Ministerio de Transportes, Movilidad y Agenda Urbana:

"Estudio Informativo de la Línea de Alta Velocidad Valencia-Castellón"

"Estudio Informativo del Nuevo Eje Pasante Norte-Sur de la Red Arterial Ferroviaria de Valencia"

Con objeto de considerar en los Estudios Informativos las posibles afecciones que, como consecuencia de la ejecución de las actuaciones contempladas en los mismos, se pudieran producir en infraestructuras actuales, planificadas, o en proceso de ejecución de titularidad de este Ayuntamiento, adjunto les remito informe emitido por los servicios técnicos municipales referente a la ubicación y características de las infraestructuras municipales afectadas por las diferentes alternativas de trazado (formato digital DWG).

En Chilches/Xilxes, a la fecha reseña en la firma.
EL ALCALDE,
(Firmado electrónicamente)

Cód. Validación: 35NJ7R7JH6T59CH2HJWQ7MJ5C | Verificación: https://xilxes.sedelectronica.es/
Documento firmado electrónicamente desde la plataforma esPublico Gestiona | Página 1 de 1

Ajuntament de Chilches Xilxes
Plaza de España nº 5, Chilches/Xilxes. 12592 (Castellón). Tfno. 964 590 002. Fax: 964 590 425

Ajuntament de Xilxes

VICTOR ALCAÑIZ AYALA (1 de 1)
Arquitecto
Fecha Firma: 18/02/2021
HASH: 533aed9662d0fcb3afdfdc6f97e0ff80

INFORME URBANISTICO

OT/VA

EXP. Nº:	INFORME URBANÍSTICO 2021/246
Peticionario:	SUBDIRECCIÓN GENERAL DE PLANIFICACIÓN FERROVIARIA
Fecha:	02/18/21

Víctor Alcañiz Ayala, técnico del Ayuntamiento de Chilches/Xilxes, vista la providencia de alcaldía en la que solicita informe sobre la ubicación y características de las infraestructuras afectadas por las zonas en las que se estudia la ubicación de la línea de alta velocidad Valencia-Castellón, previa toma de datos informo,

INFORMO

Primero.- Que a la vista de la información aportada se plantean en el ámbito del término municipal de Chilches/Xilxes dos corredores posibles, indicados en verde y azul en el plano aportado y cuyo extracto es el siguiente:

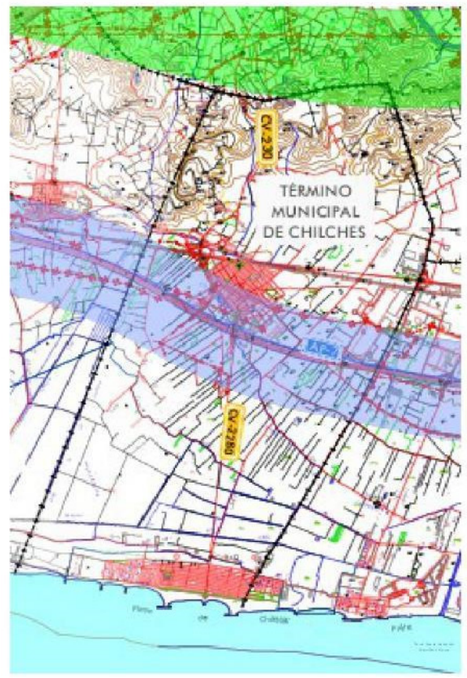

Cód. Validación: AHREXKA3SC3G4PYN5G5R6M2FW | Verificación: https://xilxes.sedelectronica.es/
Documento firmado electrónicamente desde la plataforma esPublico Gestiona | Página 1 de 3

Ajuntament de Chilches/Xilxes
Plaza de España nº 5, Chilches/Xilxes. 12592 Castellón. Tfno. 964 590 002. Fax: 964 590 425

Ajuntament de Xilxes

De los dos corredores, el indicado en **VERDE** pasa cerca del término municipal pero no existen en esa zona infraestructuras relevantes, siendo además suelo no urbanizable o forestal el afectado.

En cuanto al corredor **AZUL** discurre en paralelo a la autopista AP-7, que limita el poblado interior al Este, por lo que pasa cercano al casco urbano donde sí existen mayor número de instalaciones e infraestructuras.

En concreto la zona franja de corredor pasa por Suelo Urbano Residencial, Suelo Urbano Industrial, y afecta al suelo urbanizable No Programado ubicado al Este de la actual AP-7.

La aprobación de los sectores SUZTR-1 y SUZRT-2 se produjo por acuerdo de la Comisión Territorial de Urbanismo de Castellón (20050404ac) en sesión celebrada el día 27 de enero de 2011. La publicación del acuerdo de aprobación definitiva se publica en el BOP Nº 14 de 01/02/2011).

Dado que los agentes urbanizadores de ambos sectores no atendieron los requerimientos emitidos por la administración el Pleno del Ayuntamiento, en sesión celebrada el 23 de febrero de 2017 acordó la Resolución de la Adjudicación del PAI del Sector SUZRT-1 y del PAI del Sector SUZRT-2, cancelando la programación del Sector, quedando dicho ámbito sujeto al régimen de **SUELO URBANIZABLE SIN PROGRAMACIÓN.**

La resolución se publica en el Diario Oficial de la Generalitat Nº 8000 de 15/03/2017.

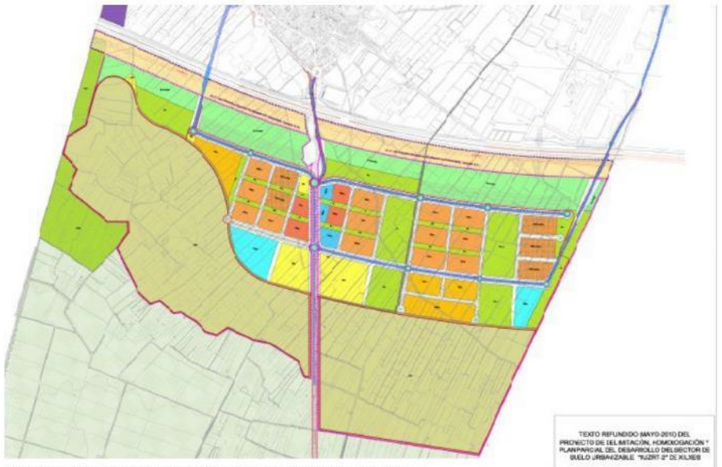

de suelo para infraestructura ferroviaria en paralelo a la AP-7.

Cód. Validación: AHREKKA3SC3G4PYN5GSRRMZFW | Verificación: https://xilxes.sedelectronica.es/
Documento firmado electrónicamente desde la plataforma esPublico Gestiona | Página 2 de 3

Ajuntament de Xilxes

Segundo. Quien suscribe adjunta al expediente archivo en formato DWG, tal como se solicita, en el que aparecen las instalaciones e infraestructuras de las que tiene constancia esta Oficina Técnica en el ámbito del corredor AZUL en estudio.

Todo lo expuesto es cuanto tiene a bien informar quien suscribe, en el ámbito de sus competencias, lo que pongo en conocimiento de la Alcaldía a los efectos que estime oportunos.

En Chilches/Xilxes, a la fecha de la firma.

ARQUITECTO MUNICIPAL

(firmado electrónicamente al margen)

Cód. Validación: AHREKKA3SC3G4PYN5GSRRMZFW | Verificación: https://xilxes.sedelectronica.es/
Documento firmado electrónicamente desde la plataforma esPublico Gestiona | Página 3 de 3

Ajuntament de Chilches/Xilxes

Plaza de España nº 5, Chilches/Xilxes. 12592 Castellón. Tfno. 964 590 002. Fax: 964 590 425

3.1.16 AY26 AYUNTAMIENTO DE LA VALL D'UIXÓ

Ajuntament de la Vall d'Uixó

Referencia:	**2021/00001210Y**
Procedimiento:	**Expedientes de Reclamación de Vías Públicas, Solares, Edificios y Parcelas**
Interesado:	
Representante:	
06 Servicios Técnicos (EFERNANDEZ)	

INFORME TÉCNICO

ASUNTO: **ESTUDIOS INFORMATIVOS DEL MINISTERIO DE TRANSPORTES, MOVILIDAD Y AGENDA URBANA SOBRE LA LÍNEA DE ALTA VELOCIDAD VALENCIA-CASTELLÓN Y EL NUEVO EJE PASANTE NORTE-SUR DE LA RED FERROVIARIA DE VALENCIA.**

Encargo: 45.727/2021

Emplazamiento: Término municipal de La Vall d'Uixò

INFORME: En relación con el escrito de fecha 15 de febrero de 2021, remitido por el Servicio de Urbanismo, Contratación y Bienes, en el que se solicita informe sobre los Estudios Informativos de la Línea de Alta Velocidad Valencia-Castellón y del Nuevo Eje Pasante Norte-Sur de la Red Ferroviaria de Valencia, el técnico que suscribe informa:

El Ministerio de Transportes, Movilidad y Agenda Urbana está redactando los estudios citados en el asunto de referencia.

Las actuaciones objeto de los estudios conforman una actuación conjunta cuyo trazado comenzaría en la estación ferroviaria de Valencia y finalizaría en la de Castellón.

Se está considerando diferentes alternativas de trazado por lo que se solicita del Ayuntamiento de La Vall d'Uixò las posibles afecciones que como consecuencia de la ejecución de las actuaciones se pudieran producir en infraestructuras actuales, planificadas o en proceso de ejecución de su titularidad, solicitando información referente a la ubicación y características de dichas infraestructuras.

Revisados los planos aportados se observa que el municipio de La Vall d'Uixò aparece en el plano 1, hoja 3.

Ayuntamiento de la Vall d'Uixó – Plaza del Centro, 1 – 12600 La Vall d'Uixó – Tel: 964690184 Fax: 964667662 – CIF. P1212600I

Documento firmado electrónicamente (RD 1671/2009). La autenticidad de este documento puede ser comprobada mediante el CSV: 13523612267466633751 en https://sede.lavalluixo.es/validacion

Ajuntament de la Vall d'Uixó

En este plano se observa dos posibles corredores para la línea de alta velocidad.

El corredor azul no discurre en ningún punto por el término municipal de La Vall d'Uixò, por lo que no se hace ninguna observación al respecto.

El corredor verde sí discurre y afecta a diversos elementos situados en el término municipal:

- Afecta a gran parte del Sector 4, Parque Industrial Belcaire. Se trata de suelo industrial desarrollado y consolidado por la edificación.
- Afecta por completo al Sector reclasificatorio industrial "Belcaire C". Se trata de suelo urbanizable industrial con Plan Parcial Reclasificatorio aprobado no desarrollado del P.G.O.U. De La Vall d'Uixò.
- Afecta a Suelo No Urbanizable de Especial Protección Paisajística.
- Afecta a la balsa de Aquamed situada junto al Polígono Industrial "La Mezquita".

Se adjunta plano de clasificación de suelo.

Firmado electrónicamente por:
ELENA FERNANDEZ ESCRIG
Enginyera Camins, Canals i Ports
19/02/2021 - 9:23:27

Ayuntamiento de la Vall d'Uixó – Plaza del Centro, 1 – 12600 La Vall d'Uixó – Tel: 964690184 Fax: 964667662 – CIF. P1212600I

Documento firmado electrónicamente (RD 1671/2009). La autenticidad de este documento puede ser comprobada mediante el CSV: 13523612267466633751 en https://sede.lavalldUixo.es/validacion

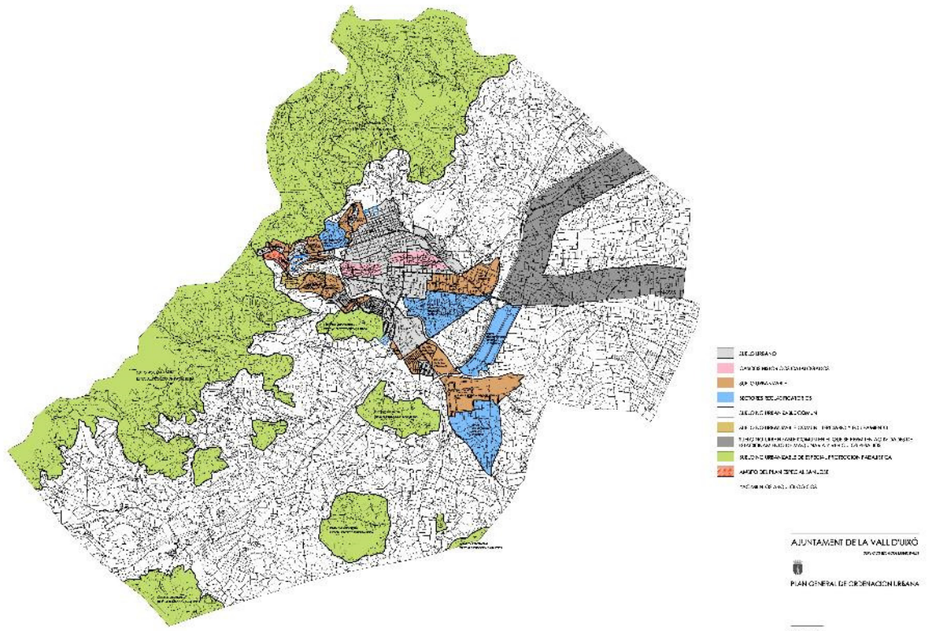

3.1.17 AY30 AYUNTAMIENTO DE BURRIANA

GOBIERNO DE ESPAÑA MINISTERIO DE TRANSPORTES, MOVILIDAD Y AGENDA URBANA

SIF APLICACIÓN SICRES

JUSTIFICANTE DE PRESENTACIÓN

REGISTRO DE ENTRADA

Oficina: Registro General del Ayuntamiento de Burriana

Nº de registro: 202100000010177

Fecha de registro: 08-03-2021 07:35:00

Intercambio: O00011931_21_00000200

Organismo

Código: L01120326 Unidad: Ayuntamiento de Borriana/Burriana

Información del asiento registral

Documentación: No acompaña documentación física ni otros soportes

Unidad destino: Subdirección General de Planificación Ferroviaria

Ref. externa: Sin información

Nº expediente: 1624/2021

Resumen/asunto:

Notificació -- Expedient 1624/2021 Certificats o Informes (SIA 1494172)

Puede acceder a la "copia original" electrónica de los documentos originales en papel presentados en la Oficina de Asistencia en Materia de Registros mediante el código seguro de verificación (CSV) que figura a continuación. Para ello debe acceder a la Sede Electrónica de Fomento en https://sede.fomento.gob.es/MFOM.ConsultaCSV.Web/ (O.M. 24/02/2011)

Archivos anexos

Nombre	Validez	Tipo	Hash/CSV
Traslado_informe.pdf	Original	Documento adjunto al formulario	Hash: 4D6A45324D5459355A6A4E6D5A5755324D4755784E575A8C4E5451334E32526A5932526D4D325A6D4D475A6C4D47466A4E4455775A545530596A67794D4766D4D6A646A4D7A59775A444131597A45304E444A685A673D3D
signature.xsig	Original	Fichero técnico interno	Hash: 4F4463794D6D51324E324977597A4E685A4451304F544D354E6A686C5A6A42684E3255354F5463344D47517A5A47457A4F57566C5A54597A4E6A63324D3245355954594344D444E6B5A6D5A6C4D5445334D44646D4D413D3D
Minuta-2021-S-RC-1430.pdf	Original	Documento adjunto al formulario	Hash: 4F544A684E6A597A596A6C6C4E57557A595455334D446C684D7A45305A54557A4F44B774F474D324D6A5A694E6A64694D546B775A6A4D314E7A4E69596A457A5A545135596D4A6C4E4451354D7A646C5A6A646D4D413D3D

El Registro realizado está amparado en el Artículo 16 de la ley 39/2015.

Sello de Órgano de Secretaría (1 de 1)
Nombre: Ayuntamiento de Borriana
Fecha: 05/03/2021 14:25:00
HASH: 0e97fe07737d730b281a7677453afc5d

Magnífic Ajuntament de Borriana

MINUTA

REGISTRE DE SORTIDA		
OFICINA	Núm. REGISTRE	DATA I HORA
Oficina Central de Registre	2021-S-RC-1430	05/03/2021 14:25
RESUM		
Notificació -- Expedient 1624/2021 Certificats o Informes (SIA 1494172)		
EXPEDIENT	TIPUS DE COMUNICACIÓ	
1624/2021	Comunicació Electrònica	
NIF/CIF/DIR3	DESTINATARI	
EA0043954	Subdirección General de Planificación Ferroviaria	

SIR	
ORIGEN	
L01120326	Ayuntamiento de Borriana/Burriana
O00011931	Registro General del Ayuntamiento de Borriana
DESTINACIÓ	
EA0043954	Subdirección General de Planificación Ferroviaria
O00000209	Registro General del Ministerio de Transportes, Movilidad y Agenda Urbana

DOCUMENTS ENVIATS
Nom del fitxer: Traslado_informe.pdf Tipus de document: Comunicació Validesa: Original CSV: 42WNTWD55ARN9ZTGHKD2KLSAT Empremta digital: 9b96e4e51f5d2c1635dcabb1d4f2a2b697d73a6d

Cod. Validació: 37DFD6UDZMCPHCTDQM4NCDMQ | Verificació: https://burriana.sedelectronica.es/
Document signat electronicament des de la plataforma esPublico Gestiona | Pàgina 1 de 1

María José Safont Melchor (1 de 1)
Alcaldesa presidenta
Fecha: 05/03/2021 17:55:07
HASH: 2b9e6c2c2f4dc4f84d9f01b5511fe74

Magnífic Ajuntament de Borriana

SECCIÓN II
Negociado de Ordenación del Territorio, Urbanismo y Patrimonio
Expte GESTIONA 1624/2021

ASUNTO: SOLICITUD DE INFORMACIÓN PARA LA REDACCIÓN DE ESTUDIO INFORMATIVO DE LA LÍNEA DE ALTA VELOCIDAD VALENCIACASTELLÓN: AFECCIONES A LAS INFRAESTRUCTURAS ACTUALES, PLANIFICADAS O EN PROCESO DE EJECUCIÓN EN EL TÉRMINO MUNICIPAL DE BURRIANA (RE 1023, de 12/02/21)

En relación con el asunto de referencia, el ingeniero de caminos municipal ha emitido informe en fecha 5 de marzo de 2021 del siguiente tenor literal:

"En relación al asunto de referencia, a instancias de la Secretaria General de Infraestructuras de la Subdirección General de Planificación Ferroviaria del Ministerio de Transportes, Movilidad y Agenda Urbana, se INFORMA:

1. En la redacción de este informe se ha tenido en cuenta lo indicado en el apartado 4, del art. 5. *Planificación de infraestructuras ferroviarias integrantes de la Red Ferroviaria de Interés General* de la Ley 38/2015, de 29 de septiembre, del Sector Ferroviario. Su finalidad es la de describir las infraestructuras existentes, planificadas o en proceso de ejecución deben tenerse en cuenta en la redacción del estudio informativo según el contenido descrito en la ley citada anteriormente.

2. El estudio informativo plantea dos corredores de la Línea de Alta Velocidad Valencia-Castellón. El corredor situado más al este (color azul claro según los planos proporcionados) y el situado más al oeste (color verde según los planos aportados).

3. En este informe no se indican las afecciones del corredor situado más al oeste (color verde), puesto que el mismo no pasa por el Término Municipal de Burriana. Si que se describen en cambio, las afecciones que se producen en las infraestructuras actuales, planificadas o en proceso de ejecución en este municipio para el corredor situado más al este (color azul).

4. Referente al corredor situado más al este (color azul):

   4.1. El trazado propuesto, discurre por las siguientes **infraestructuras actuales** (ya construidas) que discurren o están emplazadas en el Término Municipal de la Localidad de Burriana:

   - Infraestructura de carretera CV-18. Se trata de una carretera multicarril según la actual denominación que la Ley de Carreteras de 2015 le da a este tipo de vías, con 2 carriles por sentido de circulación sin ser Autopista ni Autovía. Este vial es de titularidad autonómica (Generalitat Valenciana) y el tramo afectado cubre una distancia de aproximadamente 3 km, contando desde el polígono de Carabona hasta la rotonda de la CV-222.

   - Infraestructura de carretera CV-222 que une Burriana con Alquerías del Niño Perdido. Se trata de una carretera convencional según la actual denominación

Cod. Validació: 42WNTWD55ARN9ZTGHKD2KLSAT | Verificació: https://burriana.sedelectronica.es/
Document signat electronicament des de la plataforma esPublico Gestiona | Pàgina 1 de 5

que la Ley de Carreteras de 2015 con una sola calzada y 2 sentidos de circulación. Este vial es de titularidad autonómica (Generalitat Valenciana) y el tramo afectado cubre una distancia de aproximadamente 1 km, contando desde la CV-18 hasta la localidad de Alquerías del niño perdido, estando unos 800 metros dentro del término municipal de Burriana.

- Infraestructura de carretera CV-185 que une Burriana con Vila-real. Se trata de una carretera convencional según la actual denominación que la Ley de Carreteras de 2015 con una sola calzada y 2 sentidos de circulación. Este vial es de titularidad autonómica (Generalitat Valenciana) y el tramo afectado cubre una distancia de aproximadamente 2 km, estando unos 800 metros dentro del término municipal de Burriana.

- Polígono Industrial SECTOR CARABONA SUR- I.1 . Se trata de un suelo urbanizable industrial ya desarrollado y con industrias ejerciendo su actividad. El trazado propuesto afecta a la superficie situada al este del sector, cubriendo aproximadamente el 50% de la totalidad del sector (unos 200.000 m² de afección):

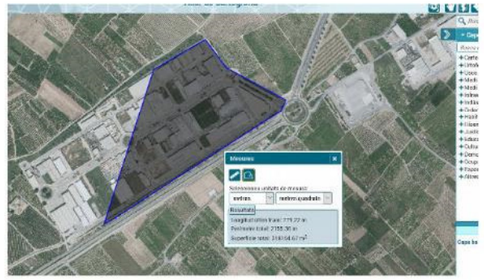

- Polígono Industrial Carretera de Nules Sector "LA JOYA". Se trata de un suelo urbanizable industrial ya desarrollado y con industrias ejerciendo su actividad. El trazado propuesto afecta al 100% este del sector que cuenta con una superficie de más de 30.000 m².

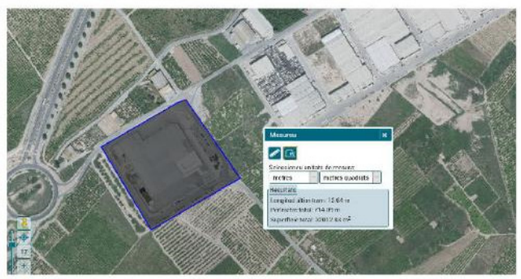

Codi Validació: 42WNTWD55ARN9ZTGHKD2KLSAT | Verificació: https://burriana.sedelectronica.es/
Document signat electronicament des de la plataforma esPublico Gestiona | Pàgina 2 de 5

- Polígono Industrial Carretera de Nules Unidad D-5. Se trata de un suelo urbano industrial ya desarrollado y con industrias ejerciendo su actividad. El trazado propuesto afecta a unos 25.000 m²:

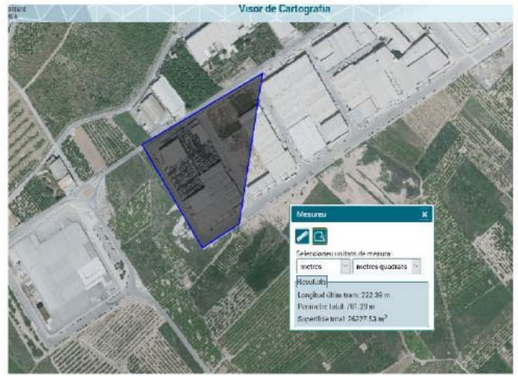

- Caminos de titularidad municipal: Se afectan los caminos por los que se acceden a cultivos de cítricos (naranja) y otras parcelas destinadas a agricultura. Entre los caminos afectados, se han detectado los siguientes:

- Camí La Ratlla de Alquerias.
- Camí La Vieta.
- Camí Artana
- Camí Braç de Carabona.
- Camí Regenta
- Camí Les Monges.
- Camí Caminàs.
- Camí Alquerías de Ferrer.
- Camí Dels Xurros.
- Camí de Viranques.
- Camí de Facos.
- Camí de La Pedrera
- Camí del Marge.
- Camí Llombai.
- Camí La Ratlla de Nules.

- Depósito e instalaciones de alta del abastecimiento de agua potable de la localidad de Burriana. Se afecta de lleno a todas las instalaciones de proporcionan el suministro de agua potable del municipio y de la zona de poblados marítimos de la localidad.

Codi Validació: 42WNTWD55ARN9ZTGHKD2KLSAT | Verificació: https://burriana.sedelectronica.es/
Document signat electronicament des de la plataforma esPublico Gestiona | Pàgina 3 de 5

Magnífic Ajuntament de Borriana



- Otras infraestructuras de carácter privado. También se encuentran afectadas infraestructuras ubicadas a lo largo de la traza propuesta y que son de carácter privado, como estaciones de servicio de carburante (Repsol), inmuebles situados en la travesía del Camí d'Onda, acequias de riego, pozos de riego, etc.

4.2. El trazado propuesto, discurre por las siguientes **infraestructuras planificadas** (vigentes en el actual Plan General de Ordenación Urbana de Burriana) que discurren o están emplazadas el Término Municipal de la Localidad de Burriana:

- Polígono Industrial Carretera de Nules Unidad D-1-2-4 y D-1-2-4-1. Se trata de un suelo urbano industrial dentro de una unidad de ejecución todavía sin desarrollar, pero que cuenta con algunas industrias ejerciendo su actividad. El trazado propuesto afecta a unos 30.000 m²:



Codi Validació: 42VANTVD55ARN9ZTGHKD2KLSAT | Verificació: https://burriana.sedelectronica.es/
Document signat electrònicament des de la plataforma esPublico Gestiona | Pàgina 4 de 5

Magnífic Ajuntament de Borriana

- Afección al Suelo Urbanizable NPI-5. Es un suelo urbanizable que todavía no se ha desarrollado y afecta a la práctica totalidad de este Sector.El Suelo Urbanizable No Pormenorizado Industrial tiene una superficie unos 400.000 m², que en su mayoría se destina, según el Plan General de Ordenación Urbana, a zonas verdes y usos industriales.

- Afección al Suelo Urbanizable SECTOR ARTANA (PRR-1) SUR-R.1 UE 2 . Se trata de un suelo urbanizable que todavía no se ha desarrollado y afecta a la práctica totalidad de este Sector con destino residencial.

5. Referente a si el trazado propuesto es el más adecuado para el interés general y para los intereses que representan.

En relación al apartado 4, del art. 5. *Planificación de infraestructuras ferroviarias integrantes de la Red Ferroviaria de Interés General* de la Ley 38/2015, se informa que el trazado más adecuado para los intereses de este municipio es el trazado situado más al este (color azul) siempre y cuando:

a) Se eviten todas las afecciones señaladas en este informe mediante el soterramiento del trazado (túnel).

b) Se prevea en el estudio informativo para este trazado (situado más al este y de color azul), la colocación de una parada en la localidad de Burriana.

Si no fuera posible respetar las condiciones anteriores (ambas), el trazado más adecuado para los intereses de este municipio sería el situado más al oeste (color verde) puesto que el mismo no tendría incidencia sobre el planeamiento urbanístico vigente de esta población, si bien, sería de interés para esta población:

c) Que se prevea en el estudio informativo y para este trazado (situado más al oeste y de color verde), la colocación de una parada que sirva a las localidades de Vila-real, Aquerias del Niño Perdido, Burriana y Almazora (120.000 Habitantes de radio inferior a 5 km)."

La alcaldesa
(documento firmado electrónicamente al margen)

EA0043954
Subdirección General de Planificación Ferroviaria
Registro General del Ministerio de Transportes, Movilidad y Agenda Urbana

www.burriana.es · Plaça Major, 1 · Teléfon 964510062 · Fax 964510955 · NIF P-1203200I · 12530 BORRIANA · a/e: info@burriana.es

Codi Validació: 42VANTVD55ARN9ZTGHKD2KLSAT | Verificació: https://burriana.sedelectronica.es/
Document signat electrònicament des de la plataforma esPublico Gestiona | Pàgina 5 de 5

3.1.18 AY31 AYUNTAMIENTO DE VILA REAL

Ajuntament de Vila-real

Referencia: **2021/00002369S**
Destinatario: **DIR GRAL DE PLANIFICACION Y EVALUACION DE LA RED FERROVIARIA**
Dirección: **PS DE LA CASTELLANA, 67 28071 MADRID MADRID**
Núm. notificación: **AY/00000004/0007/000000358**

Asunto:	SOLICITUD DE INFORMACIÓN PARA LA REDACCIÓN DE ESTUDIOS INFORMATIVOS: "LINEA ALTA VELOCIDAD VALENCIA-CASTELLON" Y " NUEVO EJE PASANTE NORTE-SUR RED ARTERIAL FERROVIARIA COMUNIDAD VALENCIANA"
Procedimiento:	Información urbanística
Activitats-Disciplina (BPINEDO)	

COMUNICACIÓN

Le comunico que en fecha 31 de marzo de 2021, se ha emitido notificación número AY/00000004/0003/000053100, con código CSV: 13522335410542555634.

Asimismo le comunico que el original de dicha documentación se encuentra a su disposición en la sede electrónica de este Ayuntamiento en la dirección https://seuelectronica.vila-real.es.

Vila-real, 1 de abril de 2021
El Concejal Delegado

EMILIO M. OBIOL MENERO

Plaça Major s/n - 12540 Vila-real - tel. 964 547 000 - fax 964 547 032 - NIF P-1213500-J – www.vila-real.es

Según la Ley 39/2015, este documento es original, comprobable en https://seuelectronica.vila-real.es (CSV: 13525454426636603102)

Ajuntament de Vila-real

AJUNTAMENT DE VILA-REAL
JUSTIFICANTE DE REGISTRO

ANOTACIÓN REGISTRAL

Nº de Registro: **2021006242** Libro: **Libro General de Salida** Fecha y Hora: **06/04/2021 08:18**

Extracto **REMISION DE INFORME DE DISCONFORMIDAD Y NULA VIABILIDAD AL TRAZADO PROPUESTO EN FECHA 20 DE NOVIEMBRE POR LA EMPRESA SENEREN RELACIÓN A LA SOLICITUD DE INFORMACIÓN PARA LA REDACCIÓN DE ESTUDIOS INFORMATIVOS: "LINEA ALTA VELOCIDAD VALENCIA-CASTELLON" Y " NUEVO EJE PASANTE NORTE-SUR RED ARTERIAL FERROVIARIA COMUNIDAD VALENCIANA"**

PERSONAS RELACIONADAS

Calidad	Nombre	NIF	Contacto

DOCUMENTOS

Nombre	Descripción	CSV
Notificación	Notificación traslado informe técnico disconformidad y nula viabilidad trazado propuesto en 20 de noviembre	13522335571322304151
PTS_M_0084	AY000000040007000000358	13525454426636603102

INTERCAMBIO REGISTRAL

Oficina Origen:
O00014997 - Oficina de Registro del Ayuntamiento de Vila-Real. Atención a la Ciudadanía
Oficina Destino:
O00000209 - Registro General del Ministerio de Transportes, Movilidad y Agenda Urbana

Esta anotación de registro ha sido enviada a su destinatario a través del Sistema de Interconexión de Registros (SIR)

CÓDIGO SEGURO DE VERIFICACIÓN: **13525640752520217650**

Documento firmado electrónicamente (RD 1671/2009 Art. 21c).
Autenticidad verificable en

martes, 06 de abril de 2021 Página 1 de 1

GOBIERNO DE ESPAÑA MINISTERIO DE TRANSPORTES, MOVILIDAD Y AGENDA URBANA

SIF APLICACIÓN SICRES

JUSTIFICANTE DE PRESENTACIÓN

REGISTRO DE ENTRADA

Oficina: Oficina de Registro del Ayuntamiento de Vila-Real. Atención a la Ciudadanía
Nº de registro: 202100000014857
Fecha de registro: 06-04-2021 10:31:30
Intercambio: O00014997_21_00001297

Interesado

Nombre/Razón social:	Ayuntamiento de Vila-Real	Código postal:	
Documento de ident.:	L01121359	País:	Sin información
Dirección		D. E. H.:	
Municipio:	Sin información	Teléfono:	
Provincia:	Sin información	Correo electrónico:	
Representante:		Canal Notif:	Sin información

Información del asiento registral

Documentación: No acompaña documentación física ni otros soportes
Unidad destino: Subdirección General de Planificación Ferroviaria
Ref. externa: A/A ALEJANDRO FE
Nº expediente: 2021/00002369S
Resumen/asunto:

REMISION DE INFORME DE DISCONFORMIDAD Y NULA VIABILIDAD AL TRAZADO PROPUESTO EN FECHA 20 DE NOVIEMBRE POR LA EMPRESA SENEREN RELACIÓN A LA SOLICITUD DE INFORMACIÓN PARA LA REDACCIÓN DE ESTUDIOS INFORMATIVOS: "LINEA ALTA VELOCIDAD VALENCIA-C

El Registro realizado está amparado en el Artículo 16 de la ley 39/2015.

GOBIERNO DE ESPAÑA MINISTERIO DE TRANSPORTES, MOVILIDAD Y AGENDA URBANA

SIF APLICACIÓN SICRES

Puede acceder a la "copia original" electrónica de los documentos originales en papel presentados en la Oficina de Asistencia en Materia de Registros mediante el código seguro de verificación (CSV) que figura a continuación. Para ello debe acceder a la Sede Electrónica de Fomento en https://sede.fomento.gob.es/MFOM.ConsultaCSV.Web/ (O.M. 24/02/2011)

Archivos anexos

Nombre	Validez	Tipo	Hash/CSV
JustificanteSir.pdf	Original	Documento adjunto al formulario	Hash: 576C52464E466C366247744F656D64335757704F62566C7453544A505647737754566457613039585 56D744E52315A70546C525A65466B795754303D
ficheroTecnico_metadatado.xml	Original	Fichero técnico interno	Hash: 576C644E4E553079535868615646 4A6F5431526E6430354556 6D6C4F52314A6F543052424D453536516D31615630557A5454 4A536131704856544E615246707154316457615670585554 4E4E656C5A72575870616245353661 7A4A4F616C6C35576B524E 4E4670715258705A6255557954587073613031585358704F524 64633576D31564D6C6C36576D744F56477873546B644762553 545576D686156454633576C525A656B39485254564E656D787 054544A46656C7071536D684F616B3136546D3147613031485 554466156476435545652 4E4D6B39555A47314F62566B78546 B524650513D3D
Notificación.pdf	Copia original	Documento adjunto al formulario	Hash: 546C645761303571546D784E4D6B3134546C644A4E55394554 54526152315636546C524265466C365158644F56455579576C5 246643035715754303D
PTS_M_0084.pdf	Original	Documento adjunto al formulario	Hash: 543052616256705551545 64E62556B79546A4A46656B395556 54425A616B3077546B844B624531745358705A4D6B6C355431 524361303545597A303D

El Registro realizado está amparado en el Artículo 16 de la ley 39/2015.

Ajuntament de Vila-real

Referencia:	**2021/00002369S**
Destinatario:	**DIR GRAL DE PLANIFICACION Y EVALUACION DE LA RED FERROVIARIA**
Dirección:	**PS DE LA CASTELLANA, 67 28071 MADRID MADRID**
Núm. notificación:	**AY/00000004/0003/000053100**

Asunto:	SOLICITUD DE INFORMACIÓN PARA LA REDACCIÓN DE ESTUDIOS INFORMATIVOS: "LINEA ALTA VELOCIDAD VALENCIA-CASTELLON" Y " NUEVO EJE PASANTE NORTE-SUR RED ARTERIAL FERROVIARIA COMUNIDAD VALENCIANA"
Procedimiento:	Información urbanística
Urbanisme (BPINEDO)	

Visto el escrito recibido en fecha 11 de febrero de 2021 con registro de entrada 2021003576, relativo a la redacción de los estudios informativos que está redactando la Subdirección General de Planificación Ferroviaria, le comunico que por el Ingeniero Civil Municipal, en fecha 25 de marzo de 2021, se ha emitido informe técnico con código CSV: 13523611740453434520, en el que literalmente dice:

"(...) ANTECEDENTES

Habiendo recibido en este Ayuntamiento, solicitud de información para la redacción de Estudios informativos por parte del Ministerio de Transportes, Movilidad y Agenda Urbana que en la actualidad está redactando los siguientes Estudios:

- *"Estudio Informativo de la Línea de Alta Velocidad Valencia-Castellón"*
- *"Estudio Informativo del Nuevo Eje Pasante Norte-Sur de la Red Arterial Ferroviaria de Valencia"*

Para estas actuaciones se están considerando diferentes alternativas de trazado, para la línea de alta velocidad entre Valencia y Castellón. Se adjuntan planos con el ámbito geográfico de las actuaciones: con objeto de considerar en los Estudios Informativos las posibles afecciones que, como consecuencia de la ejecución de las actuaciones contempladas en los mismos, se pudieran producir en infraestructuras actuales, planificadas, o en proceso de ejecución de su titularidad, ***se solicita información referente a la ubicación y características de dichas infraestructuras afectadas.***

INFORME

Para las diferentes alternativas de trazado consideradas, solicitan informe por parte de:

Plaça Major s/n - 12540 Vila-real - tel. 964 547 000 - fax 964 547 032 - NIF P-1213500-J – www.vila-real.es

Según la Ley 39/2015, este documento es original, comprobable en https://seuelectronica.vila-real.es (CSV: 13522335410542555634)

Ajuntament de Vila-real

1- Dirección General de Planificación y Evaluación de la Red Ferroviaria Subdirección General de Planificación Ferroviaria

Alejandro Fernández Mallo Telf: 91 597 98 17 e-mail: agfmallo@mitma.es

Plaza de los Sagrados Corazones, 7. D-208 28071 Madrid

2- SENER INGENIERÍA Y SISTEMAS, S.A. Sección de Infraestructuras Ferroviarias

Alberto Vázquez García Telf.: 637 50 75 02 e-mail: alberto.vazquez@sener.es

Calle Severo Ochoa, 4. Parque Tecnológico de Madrid 28760 Tres Cantos, Madrid

Sobre los servicios e instalaciones de las que dispone en Ayuntamiento de Vila-real:

**** Infraestructuras municipales***

1- Colector aguas depuradas EDAR mancomunada (Latitud-39°55'9.99''N / Longitud-0°5'52.34''O).

2- Bombeo aguas depuradas (Latitud-39°55'12.24''N / Longitud-0°5'50,26''O).

3- Cruce con camino de servicio de la carretera Burriana CV-185 (Latitud-39°55'22.22''N / Longitud-0°5'37.97''O); que da acceso al Cami Tercer Sendeny y Cuart Sendeny, viales fundamentales en la zona agrícola de Vila-real.

4- Colector General de Saneamiento, por Cami Vell Burriana y Cami Cuarto Sendeny (Latitud-39°55'16.48''N / Longitud-0°5'24.53''O)

CONCLUSIÓN-RESUMEN

El trazado propuesto tiene muchos inconvenientes con el desarrollo urbanístico de la ciudad.

El trazado propuesto en Julio-2006 en el ESTUDIO INFORMATIVO DEL PROYECTO DE LA L.A.V.MADRID-CASTILLA LA MANCHA-C.VALENCIANA-REGION DE MURCIA. ***TRAMO VALENCIA-CASTELLON****, redactado también por la empresa SENER, era más lógico y afectaba a menos infraestructuras del municipio de Vila-real.*

El Técnico firmante muestra su disconformidad y nula viabilidad al trazado propuesto con fecha Noviembre 2020 por la empresa SENER."

Asimismo le comunico que el original de dicha documentación se encuentra a su disposición en la sede electrónica de este Ayuntamiento en la dirección https://seuelectronica.vila-real.es.

Lo que le doy traslado para su conocimiento y efectos oportunos.

Ajuntament de Vila-real

Plaça Major s/n - 12540 Vila-real - tel. 964 547 000 - fax 964 547 032 - NIF P-1213500-J – www.vila-real.es

Según la Ley 39/2015, este documento es original, comprobable en https://seuelectronica.vila-real.es
(CSV: 13522335410542555634)

3.1.19 AY32 AYUNTAMIENTO DE ALMASSORA

GOBIERNO DE ESPAÑA MINISTERIO DE ASUNTOS ECONÓMICOS Y TRANSFORMACIÓN DIGITAL SECRETARÍA GENERAL DE ADMINISTRACIÓN DIGITAL
ORVE OFICINA DE REGISTRO VIRTUAL DE ENTRADAS LOCALES
SIR SISTEMA DE INTERCONEXIÓN DE REGISTROS

JUSTIFICANTE DE PRESENTACIÓN

Oficina: **Registro General del Ayuntamiento de Almassora** *O00012364*
Fecha y hora de presentación: 05-03-2021 08:51:17 (Hora peninsular)
Fecha y hora de registro: 05-03-2021 08:51:17 (Hora peninsular)
Número de registro: REGAGE21e00002112947

Interesado

CIF:	P1200900G	Código postal:	12550
Razón social:	AJUNTAMENT D'ALMASSORA	País:	España
Dirección:	PZ PERE CORNELL nº1	D.E.H:	Chelo Simó <csimo@almassora.es>
Municipio:	Almazora/Almassora	Teléfono:	964560001
Provincia:	Castelló/Castellón	Correo electrónico:	csimo@almassora.es
Canal Notif.:	Dirección electrónica habilitada		

Información del registro

Resumen/asunto: Solicitud información referente a la ubicación y características infraestructuras
Unidad de tramitación de destino: **Ministerio de Transportes, Movilidad y Agenda Urbana** *E05065601*
Ref. externa:
Nº Expediente:
Observaciones:

Formulario

Expone:

Solicita:

ASUNTO: Solicitud información referente a la ubicación y características infraestructuras afectadas en la elaboración estudios informativos "Estudio Informativo de la Línea de Alta Velocidad Valencia- Castellón" y "Estudio Informativo del Nuevo Eje Pasante Norte-Sur de la Red Arterial Ferroviaria de Valencia"

Nombre	Tamaño	Validez	Tipo	Observaciones
OFICIO_MINISTERIO.pdf	728.5 kB	Copia electrónica auténtica	Documento adjunto	
Código seguro de verificación (CSV):		ORVE-318058f5e6b6a572f7618a6d27c6a5a5		
Enlace de descarga:		https://sede.administracionespublicas.gob.es/valida/validar/servicio_csv_id/10/hash_firma_formularioweb/ORVE-318058f5e6b6a572f7618a6d27c6a5a5		

*La oficina **Registro General del Ayuntamiento de Almassora**, a través del proceso de firma electrónica reconocida, declara que los documentos electrónicos anexados corresponden con los originales aportados por el interesado, en el marco de la normativa vigente.*

*De acuerdo con el art. 31.2b **de la Ley 39/15**, a los efectos del cómputo de plazo fijado en días hábiles, y en lo que se refiere al cumplimiento de plazos por los interesados, la presentación en un día inhábil se entenderá realizada en la primera hora del primer día hábil siguiente salvo que una norma permita expresamente la recepción en día inhábil.*

© Ministerio de Política Territorial y Función Pública
El registro realizado está amparado en el Artículo 16 de la Ley 39/2015.
Código de verificación electrónica: 2F23-2D56-6859-5926-9562-B4B6-E5F3-C192-C5A7-15E6-147B-52B5-3245-A773-4614
https://sede.administracionespublicas.gob.es/valida/validar/servicio_csv_id/10/hash_firma_formularioweb/2F23-2D56-6859-5926-9562-B4B6-E5F3-C192-C5A7-15E6-147B-52B5-3245-A773-4614

GOBIERNO DE ESPAÑA MINISTERIO DE TRANSPORTES, MOVILIDAD Y AGENDA URBANA

SIF APLICACIÓN SICRES

JUSTIFICANTE DE PRESENTACIÓN

REGISTRO DE ENTRADA

Oficina:	Registro General del Ayuntamiento de Almassora
Nº de registro:	202100000009942
Fecha de registro:	05-03-2021 09:00:49
Intercambio:	O00012364_21_00000159

Interesado

Nombre/Razón social:	AJUNTAMENT D'ALMASSORA	Código postal:	12550
Documento de ident.:	P1200900G	País:	Sin información
Dirección	PZ PERE CORNELL nº1	D. E. H.:	Chelo Simó <csimo@almassora.es>
Municipio:	Sin información	Teléfono:	964560001
Provincia:	Sin información	Correo electrónico:	csimo@almassora.es
Representante:		Canal Notif:	Dirección electrónica habilitada

Información del asiento registral

Documentación:	No acompaña documentación física ni otros soportes
Unidad destino:	Subdirección General de Planificación Ferroviaria
Ref. externa:	Sin información
Nº expediente:	Sin información
Resumen/asunto:	

Solicitud información referente a la ubicación y características infraestructuras

El Registro realizado está amparado en el Artículo 16 de la ley 39/2015.

GOBIERNO DE ESPAÑA MINISTERIO DE TRANSPORTES, MOVILIDAD Y AGENDA URBANA

SIF APLICACIÓN SICRES

Puede acceder a la "copia original" electrónica de los documentos originales en papel presentados en la Oficina de Asistencia en Materia de Registros mediante el código seguro de verificación (CSV) que figura a continuación. Para ello debe acceder a la Sede Electrónica de Fomento en https://sede.fomento.gob.es/MFOM.ConsultaCSV.Web/ (O.M. 24/02/2011)

Archivos anexos

Nombre	Validez	Tipo	Hash/CSV
OFICIO_MINISTERIO.pdf	Copia original	Documento adjunto al formulario	Hash: 30623962393963623366663136316463623837616335663962356461326266386139326466343734306561623962353038323336616639633464373333646563
justificante.pdf	Original	Documento adjunto al formulario	Hash: 38656462333361396330666233653233343337613237343039646633353834313935356262333466323734383162353566656265613461633739306663636263
firma.csig	Sin información	Fichero técnico interno	Hash: 75AF1B7DDD7CE9C79BE5FF386F4F35E7CDB7739776EDB79AD9ADF67B4DB977CEFCDDDD7ADB5DB7EDE73AD1D77A71B73B
firma.xsig	Sin información	Fichero técnico interno	Hash: DDAD7769CDF96F4F3B75DE5BF5ED74F34EF4E7AE5DD75DDFD5CE1EDDADBCD78737F3B69F77879FDFDF1DF7AD39E7BD79

El Registro realizado está amparado en el Artículo 16 de la ley 39/2015.

Ajuntament d'Almassora
Plaça de Pere Comelli, 1
12550 Almassora
Tel. 964 560 001
Fax 964 563 051
www.almassora.es
CIF: P-1200900-G

Nº de expediente: 5/2021/URBCOA

MINISTERIO DE TRANSPORTE MOVILIDAD AGENCIA URBANA
PS DE LA CASTELLANA, 67
28071 MADRID

ASUNTO: Solicitud información referente a la ubicación y características infraestructuras afectadas en la elaboración estudios informativos "Estudio Informativo de la Línea de Alta Velocidad Valencia- Castellón" y "Estudio Informativo del Nuevo Eje Pasante Norte-Sur de la Red Arterial Ferroviaria de Valencia"

Atendiendo su instancia de fecha 12/02/2021, con registro de entrada nº 2021/001757, adjunto se remite la documentación que a continuación se indica, relativa al asunto indicado anteriormente.

DOCUMENTACIÓN QUE SE ADJUNTA:

Solicitud/Instancia	Solicitud	13524514562546633234
PAC_INFOBLANCO_2F_ABIERTO_C	PAC_Informe - C (2 firmas)	13526136665450453725
Documento interno con dos firma	ANEXO I_PATCAS-ANEJO 2-CONURBACION CAS-ALM-VIL	13525512005616106433
Documento interno con dos firma	ANEXO II_BULEVAR DE LA PLANA	13525512533764744500
Documento interno con dos firma	ANEXO III_PLAN GENERAL	13525511422337324666
Documento interno con dos firma	ANEXO IV_PLANTA DE LA AFECCION	13525511775663641166
Otros documentos internos	-ANEXO IV_PLANTA DE LA AFECCION_digital	13523665070477210511

Documento firmado digitalmente. Validar en https://sede.almassora.es Nº de validación: 13526304232160252153

Para consultar el documento que se pone a su disposición haga clic en el link correspondiente al CSV. Si no se abre el documento, haga lo siguiente:

- Paso 1: Diríjase a la web del Ayuntamiento de Almassora https://www.almassora.es
- Paso 2: Entre en "Serveis"
- Paso 3: Entre en "Validació de Documents"
- Paso 4: Introduzca en la casilla el CSV (Código Seguro de Verificación)
- Paso 5: Resuelva el Capcha

Lo que pongo en su conocimiento a los efectos oportunos.

Almassora, a 3 de marzo de 2021
L'alcaldessa

03/03/2021

Mercedes Gali Alfonso

Ajuntament d'Almassora
Plaça de Pere Comell, 1
12550 Almassora
Tel. 964 560 001
Fax 964 563 051
www.almassora.es
CIF: P-1200900-G

Nº de expediente: 5/2021/URBCOA

INFORME TÉCNICO

Nº Registro	2021001757, de 12.02.2021
Asunto:	Solicitud de información para la redacción de Estudios Informativos: "Estudio Informativo de la Línea de Alta Velocidad Valencia-Castellón" "Estudio Informativo del Nuevo Eje Pasante Norte-Sur de la Red Arterial Ferroviaria de Valencia"
Expediente:	5/2021-URBCOA
Peticionario:	Ministerio de Transportes, Movilidad y Agenda Urbana

Por parte del Ministerio de Transportes, Movilidad y Agenda Urbana se ha registrado solicitud en la que con objeto de considerar en los Estudios Informativos las posibles afecciones que, como consecuencia de la ejecución de las actuaciones contempladas en los mismos, se pudieran producir en infraestructuras actuales, planificadas, o en proceso de ejecución de su titularidad, se solicita información referente a la ubicación y características de dichas infraestructuras afectadas, con el mayor detalle técnico posible y preferentemente en formato digital (DWG o compatible).

El Ministerio de Transportes, Movilidad y Agenda Urbana está en la actualidad redactando los siguientes Estudios:

- "Estudio Informativo de la Línea de Alta Velocidad Valencia-Castellón"
- "Estudio Informativo del Nuevo Eje Pasante Norte-Sur de la Red Arterial Ferroviaria de Valencia"

Sobre estos estudios adjunta enlace de acceso a una colección de planos para dar conocimiento del ámbito geográfico de las actuaciones.

A la vista del ámbito geográfico de los Estudios Informativos en el término municipal de Almassora se emite el presente INFORME TÉCNICO:

ÍNDICE:

1.- Ámbito del estudio informativo de la Línea de Alta Velocidad Valencia-Castellón en el término municipal de Almassora.

2.- Afección general.

3.- Soterramiento del trazado ferroviario en el entorno del Bulevar de la Plana.

4.- Otras afecciones. Ubicación y características de infraestructuras afectadas.

Documento firmado digitalmente. Validar en https://sede.almassora.es Nº de validación: 13526136665450453725

1.- Ámbito del estudio informativo de la Línea de Alta Velocidad Valencia-Castellón en el término municipal de Almassora.

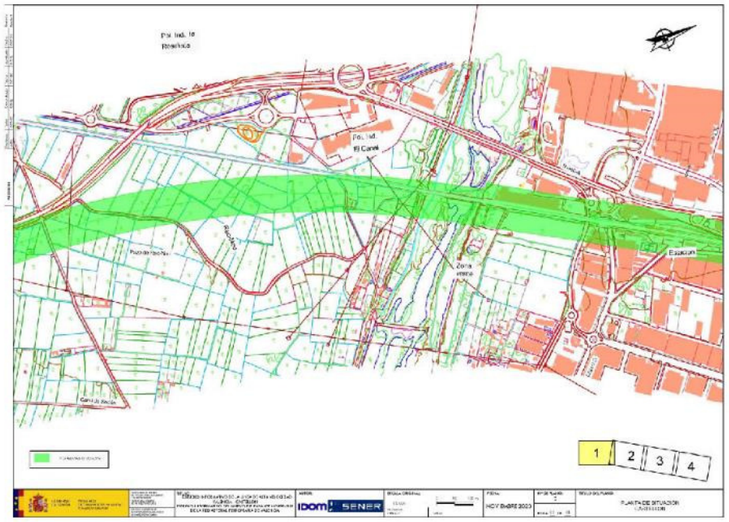

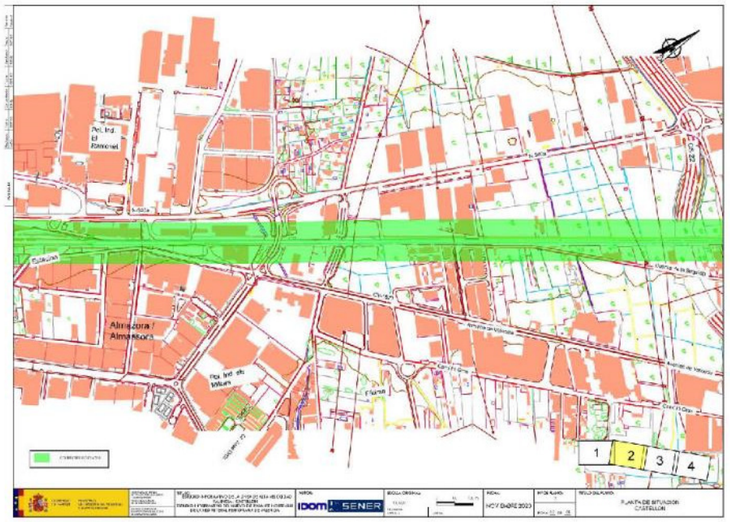

Ajuntament d'Almassora
Plaça de Pere Comelli, 1
12550 Almassora
Tel. 964 560 001
Fax 964 563 051
www.almassora.es
CIF: P-1200900-G

Nº de expediente: 5/2021/URBCOA



2.- Afección general.

El trazado férreo de una nueva Línea de Alta Velocidad Valencia-Castellón, en el caso de ejecutarse a nivel, supondrá consolidar el efecto barrera que divide a este término municipal y que supone en la actualidad el trazado de la actual red ferroviaria, la cual se encuentra a escasos metros del trazado de la antigua N-340, sobre la cual se pretende la ejecución del Bulevar de la Plana.

Documento firmado digitalmente. Validar en https://sede.almassora.es Nº de validación: 13526136665450453725

En la actualidad este municipio tiene grandes problemas para posibilitar la movilidad no motorizada con el futuro bulevar de la Plana debido a la escasa permeabilidad existente entre la antigua N-340 y el casco urbano, por la existencia del trazado ferroviario, en el que únicamente existen un túnel y un paso elevado, ambos con dimensión insuficiente para incorporar nuevos usos referentes a movilidad sostenible. A su vez la proximidad de la línea ferroviaria a la antigua N-340 y el trazado de ambas infraestructuras al mismo nivel implican duplicar el efecto barrera, imposibilitándose soluciones de intersección a nivel con el futuro bulevar y obligando a abordar el cruce de ambas infraestructuras con la misma solución y siempre a distinto nivel.

Esta situación mejoraría sustancialmente si se soterrara el trazado ferroviario, o por lo menos si se adoptara una solución a distinto nivel respecto al bulevar de la Plana, facilitándose así tanto la permeabilidad de esta infraestructura de movilidad sostenible con el casco urbano del municipio de Almassora como la integración de una infraestructura que en la actualidad compartimenta y aísla en trozos inconexos al entorno del futuro bulevar, eje vertebrador de la conurbación Castelló-Almassora-Vila-real.

3.- Soterramiento del trazado ferroviario en el entorno del Bulevar de la Plana.

En el *Diari Oficial de la Generalitat Valenciana* número 8932, de 22 de octubre de 2020, se ha publicado la Resolución de 13 de octubre de 2020, de la Dirección General de Política Territorial y Paisaje, por la que se ha sometido a participación pública y consultas, por un periodo de dos meses, la versión inicial del Plan de Acción Territorial del Área Funcional de Castellón (en adelante PATCAS).

Dentro de las Administraciones Públicas afectadas se encuentra el Ayuntamiento de Almassora, afectando las determinaciones del Plan de Acción Territorial a una parte importante del municipio.

El PATCAS se define como un instrumento de ordenación territorial de carácter integrado que, en el ámbito del área funcional de Castelló, pretende, entre otros, concretar objetivos, principios y criterios de la Estrategia Territorial de la Comunitat Valenciana (Decreto 1/2011, de 13 de enero, del Consell, en adelante ETCV), adaptándolos a la realidad territorial; así como también, desarrollarlos, completarlos y modificarlos.

La ETCV-2011 es el instrumento marco de la ordenación del territorio en el ámbito de la Comunitat Valenciana y tiene como finalidad la consecución de un territorio integrador en lo social, respetuoso en lo ambiental y competitivo en lo económico (art. 15 LOTUP). La ETCV-2011, instrumento de planificación espacial, tiene como principal objetivo el establecimiento, de forma rigurosa pero flexible, de los criterios, directrices y recomendaciones a aplicar en materia de política territorial durante 20 años. Orienta en beneficio de la colectividad los procesos de transformación y cambio en el territorio.

Conforme se ha mencionado, el PATCAS ha desarrollado, completado y modificado los objetivos de la ETCV. Así, el objetivo general del PATCAS es situar al Área Funcional de Castelló como una de las de mayor calidad urbana del Arco

Ajuntament d'Almassora
Plaça de Pere Comelll, 1
12550 Almassora
Tel. 964 560 001
Fax 964 563 051
www.almassora.es
CIF: P-1200900-G

Mediterráneo, configurando un espacio competitivo, equilibrado, policéntrico, amable y solidario, capaz de retener y atraer talento y profesionales creativos, integradora de los grupos más desfavorecidos y conocedora del gran valor ambiental y cultural de sus activos territoriales. El PATCAS establece objetivos específicos referidos en materia de infraestructura verde, sistema de asentamientos, infraestructuras de movilidad y la actividad económica.

La versión preliminar PATCAS define unas estrategias de planificación en relación a las materias de los distintos bloques de objetivos específicos. Dentro de las PROPUESTAS DEL PLAN DE ACCIÓN TERRITORIAL DE CASTELLÓN, contenidas en el apartado 4. ESTRATEGIAS PROPUESTAS de la memoria justificativa, la normativa del PATCAS establece un conjunto de disposiciones normativas para la consecución de los objetivos y desarrollo de las estrategias propuestas.

En concreto, en materia del SISTEMA DE ASENTAMIENTOS, se pretenden ESTRATEGIAS URBANAS destinadas a corregir fenómenos de conurbación y los conflictos entre usos existentes. Estas estrategias están dirigidas tanto a la mejora estructural y a la transformación de las zonas conurbadas, como al mantenimiento de la discontinuidad de los tejidos en las zonas no conurbadas, evitando que el crecimiento de las ciudades produzca nuevas conurbaciones.

Así, el PATCAS identifica y regula, entre otros, los ámbitos territoriales denominados ÁREAS DE OPORTUNIDAD, las cuales deben tener una posición central o estratégica, estar ocupadas por usos o infraestructuras obsoletas y deben permitir acoger usos de mayor valor añadido. Estos ámbitos reúnen las siguientes características:

- Están integradas por tejidos urbanos industriales, terciarios o dotacionales, muy bien localizados, que están abandonados, infrautilizados o son obsolescentes (brownfields).
- Estar ocupados por instalaciones industriales, terciarias o dotacionales en uso, pero que tienen un potencial real para acoger otros usos de mayor valor añadido.
- Existen en ellos infraestructuras obsoletas, cuyo soterramiento o sustitución, favorecerían la aparición de espacios centrales y estratégicos, que pueden ser regenerados para destinarlos a usos de interés general.

La ordenación de las áreas de oportunidad debe contemplar la implantación de nuevas formas y tipologías adecuadas a los usos emergentes demandados.

Dentro del término municipal de Almassora, en el PATCAS se ha identificado como área de oportunidad el eje Castelló-Almassora-Vila-real (Bulevar de la Plana). La ordenación de este eje es una de las propuestas principales del plan y el bulevar de la Plana se considera una actuación estratégica del centro del área funcional.

Así según la redacción de la versión inicial del PATCAS:

Documento firmado digitalmente. Validar en https://sede.almassora.es Nº de validación: 13526136665450453725

"La ordenación del eje Castelló-Almassora-Vila-real es una de las propuestas de mayor trascendencia del Plan de Acción Territorial. Según las Estrategias de Refuerzo del Sistema Nodal, esta conurbación debe convertirse en el centro del Área Urbana Integrada y, por tanto, en el centro del Área Funcional de Castelló.

En este continuo urbano supramunicipal vive casi un cuarto de millón de personas, se localizan las principales dotaciones y la mayor parte de los centros de actividad de la provincia. La conurbación se tiene que organizar en torno al Bulevar de la Plana (antigua carretera N-340), que se debe convertir en el eje vertebrador de la misma.

Por el ámbito discurren una gran cantidad de infraestructuras (viarias y ferroviarias, sobre todo) que lo compartimentan y aíslan en trozos inconexos. También está ocupado por numerosas zonas industriales que se entremezclan con los usos terciarios, sin que exista un patrón claro en la ocupación del suelo. Pero, por otra parte, la existencia de algunos suelos vacantes situados en las proximidades del bulevar constituye una oportunidad para ordenar este espacio complejo y fragmentado.

La planificación de la zona debe contemplar la integración de las infraestructuras en el conjunto, la sustitución de las edificaciones obsoletas y la implantación nuevos usos de mayor valor añadido, todo ello articulado por el citado bulevar.

A su vez, hay que dar continuidad a la matriz verde, que se encuentra reiteradamente interrumpida por las infraestructuras, mediante la recuperación de las zonas degradadas de mayor valor territorial.

Si se consigue que estas tres ciudades funcionen como un todo, sin menoscabar su identidad y personalidad municipal, se puede consolidar un nodo urbano de referencia que puede llegar a tener un papel clave en la articulación del Arco Mediterráneo español."





Al respecto, en la memoria de ordenación del PATCAS se incorpora el *Anejo 2: Directrices para el área de oportunidad. La conurbación Castelló-Almassora-Vila-Real*, en el que tras analizar el estado actual se establecen las directrices para la posterior ordenación establecidas para el ÁREA DE OPORTUNIDAD de la conurbación Castelló-Almassora-Vila-Real y que se recogen a su vez en la normativa del plan:

Ajuntament d'Almassora
Plaça de Pere Cornell, 1
12550 Almassora
Tel. 964 560 001
Fax 964 563 051
www.almassora.es
CIF: P-1200900-G

Nº de expediente: 5/2021/URBCOA

1ª. El Bulevar de la Plana como elemento vertebrador de las tres poblaciones que forman la conurbación
2ª. Se garantizará la continuidad a la infraestructura verde, en especial de la matriz agrícola.
3ª. Se debe analizar la viabilidad de prolongar el soterramiento del ferrocarril hacia el sur.
4ª. Se favorecerán cambios de usos en torno al Bulevar de la Plana.
5ª. Se implantarán usos dotacionales y otros de valor añadido en los suelos vacantes.

Así, es interesante reflexionar respecto la 3ª directriz de ordenación en la que se establece que se debe analizar la viabilidad de prolongar el soterramiento del ferrocarril hacia el sur:

"El ferrocarril es sin duda la infraestructura más rígida y la que mayor efecto barrera produce en el territorio. Desde hace algunas décadas es habitual el soterramiento del ferrocarril a su paso por las ciudades, siempre y cuando estas tengan un determinado tamaño. En otras ocasiones la solución ha sido la cubrición de la infraestructura, sobre todo cuando existe diferencia de cota a ambos lados de la vía.

Estas actuaciones tienen grandes beneficios ya que, por una parte, favorecen la comunicación entre barrios inicialmente separados por las vías y, por otra, aumentan la seguridad (se suprimen pasos a nivel y se reducen accidentes). Por el contrario, son actuaciones muy costosas (del orden de 30 millones de euros por kilómetro) que difícilmente se pueden abordar con fondos públicos, en la actualidad. De ahí que las últimas actuaciones que se han acometido se financian en parte con las plusvalías que se generan con las mismas.

En el caso de Castelló el soterramiento formó parte de una gran operación ferroviaria que se inició en 1994 con la firma de un convenio entre las diferentes administraciones implicadas. En el año 2000 se inauguró la nueva estación dando por concluida misma. El ferrocarril está soterrado en un tramo de casi 5 kilómetros, lo que ha permitido la recualificación de la periferia oeste de la ciudad.

Desde el punto territorial la conurbación mejoraría sustancialmente si se consiguiera prolongar el soterramiento del ferrocarril hacia el sur. Lo ideal sería empezarlo tras pasar el puente del Río Mijares (3,8 kilómetros más), pero como mínimo tendría que comenzar en el Camino de la Ratlla de Almassora, justo en el límite de término con Castelló (se reduciría a 1,5 kilómetros).

Esta actuación favorecería continuidad de la matriz agrícola, pero sobre todo, liberaría suelo en su entorno inmediato susceptible de destinarlo a usos de mayor valor añadido. De esta forma se generarían unas plusvalías cuyo rescate se podrían destinar, en parte, a financiar la actuación. Si se optase por el soterramiento "largo" se mejoraría la integración de los suelos industriales de Almassora, su recualificación, y los posibles cambios de uso en torno al mismo.

Otro de los aspectos que se debe tener en cuenta es la inclusión en el soterramiento del inicio del nuevo ramal ferroviario al Puerto de Castelló, al menos hasta pasar la avenida de Valencia.

Uno de los problemas añadidos que tendría el soterramiento es que el actual Acceso Norte al Puerto de Castelló (CS-22) discurre por debajo de las vías del ferrocarril. Lo que obligaría a profundizar todavía más el túnel ferroviario."

Visto lo anterior, se debe partir de un estudio real del terreno que considere que en el término de Almassora las dificultades de gestión por la existencia de infraestructuras y servicios ha hecho inviable el desarrollo de suelo junto a la CN 340. Por ello, dado que la previsión del Eje Castelló-Almassora-Vila-real (Bulevar de la Plana), como área de oportunidad, no tiene en cuenta estas dificultades de gestión, y visto el ámbito objeto de la solicitud del Ministerio de Transportes, Movilidad y Agenda Urbana, teniendo en cuenta su mayor afección dentro del área de oportunidad identificada tanto en la ETCV-2011 como en el PATCAS, y siguiendo las directrices propuestas, se considera necesario que el "Estudio Informativo de la Línea de Alta Velocidad Valencia-Castellón" analice la viabilidad de **prolongar el soterramiento del ferrocarril hacia el sur, hasta el puente del Río Mijares (3,8 kilómetros más), en el entorno del Bulevar de la Plana.**

Mediante esta actuación de soterramiento de la red ferroviaria se favorecería la continuidad de la matriz agrícola, se liberaría suelo en su entorno inmediato susceptible de destinarlo a usos de mayor valor añadido, mejoraría la integración de los suelos industriales de Almassora, su recualificación, y los posibles cambios de uso en torno al mismo, y se integraría una infraestructura que en la actualidad compartimenta y aísla en trozos inconexos al entorno del futuro Bulevar de la Plana (antigua carretera N-340), eje vertebrador de la conurbación Castelló-Almassora-Vila-real, la cual está llamada a convertirse en el centro del Área Urbana Integrada y, por tanto, en el centro del Área Funcional de Castelló.

4.- Otras afecciones. Ubicación y características de infraestructuras afectadas.

Al margen de lo anterior, para la redacción del "Estudio Informativo de la Línea de Alta Velocidad Valencia-Castellón" según la definición del ámbito aportado e ilustrado en el apartado 1 de este informe se deben considerar las siguientes afecciones:

4.1. Afección al paraje natural protegido del rio Mijares. La desembocadura del río Mijares tiene numerosas figuras de protección legal, en aplicación de la normativa sectorial de espacios naturales, por su diversidad de comunidades vegetales y especies animales, especialmente de ornitofauna. A continuación relacionamos cronológicamente la serie de figuras de protección que ha ido sumando este espacio natural cuyo ámbito abarca desde el mar hasta la vía férrea de Castellón a Valencia, con un total de 414 Ha.:

Documento firmado digitalmente. Validar en https://sede.almassora.es Nº de validación: 13526136665450453725

Ajuntament d'Almassora
Plaça de Pere Comelll, 1
12550 Almassora
Tel. 964 560 001
Fax 964 563 051
www.almassora.es
CIF: P-1200900-G

Nº de expediente: 5/2021/URBCOA

- Refugio de Fauna, con la denominación de *Estació Zoològica de la Desembocadura del riu Millars*, el 12 de noviembre de 1996, efectuada por la *Conselleria de Medi Ambient* (DOGV 2971 de 15 d'abril de 1997).
- Zona de Especial Protección para las Aves (ZEPA), por Acuerdo del *Consell de la Generalitat*, de 9 de mayo de 2000 en cumplimiento de la Directiva 79/409/CEE, de 2 de abril de 1979, relativa a la conservación de aves silvestres.
- Lugar de Interés Comunitario (LIC) de la Comunidad Valenciana, por Acuerdo del *Govern Valencià* de 10 de julio de 2001; la Directiva 92/43/CEE del Consejo, de 21 de mayo de 1992, relativa a la Conservación de los Hábitats Naturales y de la Fauna y Flora Silvestres, obliga a los estados a designar lugares y zonas especiales de conservación que contengan los tipos de hábitats naturales y de especies relacionadas, con el fin de contribuir a una red ecológica europea coherente de zonas especiales de conservación, denominada Red Natura 2000.
- En septiembre de 2002, el mismo tramo del río fue incluido, con la denominación *Desembocadura del Millars*, en el **Catálogo de Zonas Húmedas** de la Comunidad Valenciana. La Ley 11/1994 de Espacios Naturales Protegidos de la Comunitat Valenciana regula expresamente las zonas húmedas en el artículo 15.
- El Decreto del *Consell Valencià* 79/2005 declaró el ***Paisatge Protegit de la Desembocadura del riu Millars*** (DOGV 4988, de 19 d'abril), de conformidad con la Ley 11/1994 de Espacios Naturales Protegidos de la *Comunitat Valenciana*. En esta ocasión, el ámbito territorial fue ampliado considerablemente. Además del tramo final del río (ya protegido por las figuras anteriores), el paisaje protegido también abarca desde el puente de la vía férrea hasta el puente de la carretera CV-10.

La desembocadura del río Mijares tiene un elevado valor ambiental y ecológico, como así lo reconoce su inclusión en la red europea Natura 2000 (ZEPA i LIC) y las demás figuras legales de protección (Refugio de Fauna, Catálogo de Zonas Húmedas de la Comunitat Valenciana y Paisaje protegido de la desembocadura del río Mijares).

El ámbito de actuación previsto en el estudio informativo cruza transversalmente el espacio natural protegido. Esta circunstancia debe tenerse en cuenta para evitar los impactos ambientales derivados de un proyecto de estas características.

4.2. Afección a inmuebles e instalaciones incluidos dentro del Catálogo Municipal de Edificios Protegidos. El ámbito de actuación previsto en el estudio informativo incluye la el Bien de Interés Cultural El Castell d'Almassora, inscrito en el Catálogo de Bienes de Interés Cultural. Se ubica lindante por el este con la vía férrea, por el sur oeste con el cauce del río Mijares y por el oeste con la carretera nacional 340.

También se afectan a instalaciones de arquitectura del agua incluidas dentro del Catálogo Municipal de Edificios Protegidos

Documento firmado digitalmente. Validar en https://sede.almassora.es Nº de validación: 13526136665450453725

Ver ubicación en el plano de PLANTA de la afección.

4.3. Afección al inmueble denominado almacén municipal el cual se ubica lindante por el oeste con la vía férrea. Ver ubicación en el plano de PLANTA de la afección.

4.4. Respecto al planeamiento se adjuntan planos en los que distingue la distinta clasificación y calificación del suelo definido en el ámbito de actuación.

4.5. Respecto a los servicios afectados se adjuntan planos con la ubicación y características de las infraestructuras afectadas. Para mejor identificación de los servicios se facilita además el archivo gráfico en formato digital.

Lo cual se informa a los efectos oportunos.

02/03/2021 02/03/2021

Se adjuntan los siguientes ANEXOS:

ANEXO I: LA CONURBACIÓN CASTELLÓ-ALMASSORA-VILA-REAL: DIRECTRICES PARA EL ÁREA DE OPORTUNIDAD.
- Extracto del Anejo 2 de la memoria de ordenación de la versión inicial del Plan de Acción Territorial del Área Funcional de Castellón (PATCAS): Directrices para el área de oportunidad. La conurbación Castelló-Almassora-Vila-Real

ANEXO II: BULEVARD DE LA PLANA
- Extracto gráfico del planeamiento global del bulevar de la plana (Enero 2017) en el que se definen las directrices del diseño de la actuación a su paso por el término municipal de Almassora.

ANEXO III:CLASIFICACIÓN Y CALIFICACIÓN DE SUELO VIGENTE (PLANOS P.G.O.U. 1998)
- PLANO Nº07 - ÁMBITO TÉRMINO (0-CS) CALIFICACION Y CLASIFICACION DEL SUELO
- PLANO Nº10 - ÁMBITO CENTRO (1-CS) ÁREAS DE CALIFICACIÓN Y CLASIFICACIÓN
- PLANO Nº16 - ÁMBITO CENTRO (1-ARC) ALINEACIONES Y RASANTES
- PLANO Nº19 - ÁMBITO CENTRO (4-ARC) ALINEACIONES Y RASANTES
- PLANO Nº23 - ÁMBITO CENTRO (8-ARC) ALINEACIONES Y RASANTES
- PLANO Nº27 - ÁMBITO CENTRO (12-ARC) ALINEACIONES Y RASANTES
- PLANO Nº41 - ÁMBITO NOROESTE (3-CS) ÁREAS DE CALIFICACIÓN Y CLASIFICACIÓN
- PLANO Nº50 - ÁMBITO NOROESTE (4-ARN) ALINEACIONES Y RASANTES
- PLANO Nº54 - ÁMBITO NOROESTE (8-ARN) ALINEACIONES Y RASANTES

ANEXO IV: PLANTA DE LA AFECCIÓN. SOBRE PLAN GENERAL Y SOBRE VUELO ICV
- Planos de planta sobre planeamiento y sobre cartografía del instituto cartográfico valenciano (ICV) con las afecciones del ámbito de estudio en inmuebles e infraestructuras actuales, planificadas, o en proceso de ejecución de la actuación a su paso por el término municipal de Almassora. Este anexo IV se facilita también en formato digital.

3.2 DOCUMENTACIÓN RECIBIDA. SERVICIOS AFECTADOS

3.2.1 S6 RED ELÉCTRICA DE ESPAÑA

Registro Electrónico

Justificante de Presentación

Datos del interesado:

NIF - 20410427C ELENA DE LA SEO NOGUEROLES LAGUIA

Dirección: Paseo CONDE DE LOS GAITANES 179
Alcobendas 28109 (Madrid-España)

Teléfono de contacto: 916508500

Datos del representante:

CIF - A85309219 RED ELECTRICA DE ESPAÑA SA

Dirección: Paseo CONDE DE LOS GAITANES 179
Alcobendas 28109 (Madrid-España)

Teléfono de contacto: 916508500

Número de registro:	REGAGE21e00005607246
Fecha y hora de presentación:	23/04/2021 10:35:24
Fecha y hora de registro:	23/04/2021 10:35:24
Tipo de registro:	Entrada
Oficina de registro electrónico:	REGISTRO ELECTRÓNICO
Organismo destinatario:	E04589905 - Secretaría General de Infraestructuras
Organismo raíz:	E05065601 - Ministerio de Transportes, Movilidad y Agenda Urbana
Nivel de administración:	Administración General del Estado

Asunto: "Estudio Informativo de LAV Valencia – Castellón" EXPDT. L03IL21004 (1 DE 3)

Expone: En relacion con su comunicado procedemos a enviar escrito de respuesta.

Solicita: Que se tenga por presentado este escrito a los efectos oportunos.

Documentos anexados:

Respuesta Red Eléctrica de España - Respuesta Red Eléctrica España.pdf (Huella digital: f91b78c4ff6e2b39c1df0a53a0b44f03cfbadda9) Plano situación A3 - Plano Situación A3.pdf (Huella digital: dc8e06dce075765ce056db9a856a8d27a56de748) Plano Detalle 1 a 3 A4 - Plano Detalle 1 a 3 A4.pdf (Huella digital: ea9bf1e930c7f0a4b01fb5da81213c27864dcf9f)

Alerta por SMS:	No
Alerta por correo electrónico:	No

El presente justificante tiene validez a efectos de presentación de la documentación en este Registro Electrónico y no prejuzga la admisión del escrito para su tramitación. La fecha y hora de este Registro Electrónico es la de la Sede electrónica del Punto de Acceso General (https://sede.administracion.gob.es/). El inicio del cómputo de los plazos que hayan de cumplir las Administraciones Públicas vendrá determinado por la fecha y hora de presentación en el registro electrónico de cada Administración u organismo.

De acuerdo con el art. 31.2b de la Ley39/15, a los efectos del cómputo de plazo fijado en días hábiles, y en lo que se refiere al cumplimiento de plazos por los interesados, la presentación en un día inhábil se entenderá realizada en la primera hora del primer día hábil siguiente salvo que una norma permita expresamente la recepción en día inhábil.

De acuerdo con el Art. 28.7 de la Ley 39/15, el interesado de esta solicitud se responsabiliza de la veracidad de los documentos que presenta.

Página 1 de 1

GOBIERNO DE ESPAÑA MINISTERIO DE TRANSPORTES, MOVILIDAD Y AGENDA URBANA

SIF APLICACIÓN SICRES

JUSTIFICANTE DE PRESENTACIÓN

REGISTRO DE ENTRADA

Oficina:	REGISTRO ELECTRÓNICO
Nº de registro:	202100000017827
Fecha de registro:	23-04-2021 10:50:54
Intercambio:	O00000318_21_27005256

Interesado

Nombre/Razón social:	ELENA DE LA SEO NOGUEROLES LAGUIA	Código postal:	28109
Documento de ident.:	20410427C	País:	Sin información
Dirección	Paseo CONDE DE LOS GAITANES 179	D. E. H.:	
Municipio:	Sin información	Teléfono:	916508500
Provincia:	Sin información	Correo electrónico:	
Representante:		Canal Notif:	Dirección postal

Otros

Nombre Apellidos/Razón social	Documento de ident.	Representante
RED ELECTRICA DE ESPAÑA SA	A85309219	No aplica

Información del asiento registral

Documentación:	No acompaña documentación física ni otros soportes
Unidad destino:	Subdirección General de Planificación Ferroviaria
Ref. externa:	Sin información
Nº expediente:	Sin información

Resumen/asunto:

"Estudio Informativo de LAV Valencia – Castellón" EXPDT. L03IL21004 (1 DE 3)

El Registro realizado está amparado en el Artículo 16 de la ley 39/2015.

GOBIERNO DE ESPAÑA MINISTERIO DE TRANSPORTES, MOVILIDAD Y AGENDA URBANA

SIF APLICACIÓN SICRES

Puede acceder a la "copia original" electrónica de los documentos originales en papel presentados en la Oficina de Asistencia en Materia de Registros mediante el código seguro de verificación (CSV) que figura a continuación. Para ello debe acceder a la Sede Electrónica de Fomento en https://sede.fomento.gob.es/MFOM.ConsultaCSV.Web/ (O.M. 24/02/2011)

Archivos anexos

Nombre	Validez	Tipo	Hash/CSV
XMLResumenSolicitudENI.xml	Original	Fichero técnico interno	Hash: 3037333734306531636331383366333962373432636338333833466533361623137383935333133
Plano Detalle 1 a 3 A4.pdf	Sin información	Documento adjunto al formulario	Hash: 6561396266316539333063376630613462303166623564613831323133633237383634646366396 6
Respuesta Red Eléctrica España.pdf	Sin información	Documento adjunto al formulario	Hash: 6639316237386334686636653262333963316466306135336130623434663033636662164646139
JustificanteFirmado_REGAGE21e00005607246.pdf	Original	Documento adjunto al formulario	Hash: 3832323566323736653837663166393635663435346536306238363739326237373536393735646 2
Plano Situación A3.pdf	Sin información	Documento adjunto al formulario	Hash: 6463386530366463653037353736356365303536646239613835661386432376135366466373438

El Registro realizado está amparado en el Artículo 16 de la ley 39/2015.

RED ELÉCTRICA DE ESPAÑA
Grupo Red Eléctrica

Madrid, 28 de marzo de 2021

Jorge Ballesteros Sánchez
Ministerio de Transportes, Movilidad y Agenda Urbana
Secretaría de Estado de Transportes, Movilidad y Agenda Urbana
Secretaría General de Infraestructuras
Subdirección General de Planificación Ferroviaria
Plaza de los Sagrados Corazones, 7
28071 Madrid

Asunto: Solicitud de información de posibles servicios afectados para la redacción de "Estudio Informativo de la Línea de Alta Velocidad Valencia – Castellón" y "Estudio Informativo del Nuevo Eje Pasante Norte – Sur de la Red Arterial Ferroviaria de Valencia", en los términos municipales de Valencia, Alboraya, Tavernes Blanques, Bonrepòs i Mirambell, Vinalesa, Foios, Meliana, Albalat dels Sorells, Albuixech, Museros, Massalfassar, Massamagrell, La Pobla de Farnals, Rafelbunyol, El Puig de Santa Maria, Puçol, Sagunto, Petrés, Faura, Quartell y Benavites, provincia de Valencia, Almenara, La Llosa, Chilches, La Vall d'Uixó, Moncofa, Nules, La Vilavella, Vila-real, Les Alqueries, Borriana, Almazora y Castellón de la Plana, provincia de Castellón.

Ref.: M/L/ 21- 0320 *Expdt:* L03IL21004
S/Ref.: - *S/Expdt:* -

Muy señores nuestros:

Como contestación a su escrito de fecha 09 de febrero del 2021 en el que nos solicitan la información referida en el asunto, les comunicamos que, según la documentación recibida representada en los planos de situación adjuntos, pueden resultar afectadas las siguientes instalaciones propiedad de Red Eléctrica de España:

- L/E subterránea 220 kV Aqua–Parque Central 1, desde la cámara de empalme CE7 hasta la CE8.
- L/E aérea 220 kV Eliana–Morvedre B, desde el apoyo 158 hasta el 154 y desde el apoyo 6S hasta el 8S.
- L/E aérea 400 kV D/C Gaussa–Morvedre 1 y 2, desde el apoyo 15 hasta el 17 y desde el apoyo 22 hasta el 24.
- L/E aérea 220 kV Sagunto–Vall D'uxo, desde el apoyo 6 hasta el 8, desde el apoyo 138 hasta el 132 y desde el apoyo 111 hasta el 105.
- L/E aérea 400 kV Gaussa–La Plana 2, desde el apoyo 60B hasta el 63, desde el apoyo 68 hasta el 88, desde el apoyo 100 hasta el 106 y desde el apoyo 110 hasta el 134.
- L/E aérea 220 kV Bechí–Vall D'uxo, desde el apoyo 59 hasta el apoyo 66.
- L/E aérea 220 kV D/C Bechí–Vall D'uxo y Bechí–La Plana, desde el apoyo 1 hasta el apoyo 2.
- L/E aérea 220 kV BECHI – LA PLANA, desde el apoyo 44 hasta el 45 y desde el apoyo 27 hasta el 28.
- L/E aérea 220 kV D/C Ingenio–La Plana 1 y Bechí–La Plana, desde el apoyo 4E hasta el apoyo 5E.
- L/E aérea 400 kV D/C Castellón–C.T. La Plana 1 y 2, desde el apoyo 19 hasta el apoyo 20.
- L/E aérea 400 kV Castellón–C.T. La Plana 3, desde el apoyo 17 hasta el apoyo 18.

Pº del Conde de los Gaitanes, 177
28109 Alcobendas (Madrid)
Tel. 91 650 85 00 / 20 12
Fax 91 650 45 42 / 76 77
www.ree.es

RED ELÉCTRICA DE ESPAÑA, S.A.U. C.I.F. A-85309219
REGISTRO MERCANTIL DE MADRID. TOMO 25097
FOLIO 195. SECCIÓN 8. Hoja M-452031

Además, se deberán tener en cuenta las futuras instalaciones:

- L/E aérea 220 kV Assegador–L/ Bechí–La Plana, la cual se encuentra en fase de proyecto.
- L/E aérea 220 kV Assegador–La Plana, la cual se encuentra en fase de proyecto.

Por lo que serán necesarias comunicaciones posteriores para coordinar ambos servicios.

Por si fuera de su interés, les comunicamos que, tanto el número de apoyo como el código de la línea de Red Eléctrica de España, están indicados en una placa de color azul colocada en uno de los montantes de la línea, en una etiqueta con código de barras o directamente indicado en una de las peanas.

Les rogamos se tenga en cuenta esta instalación en el proyecto de referencia, considerando que cualquier afección deberá estar conforme al Real Decreto 1955/2000 y al Reglamento de Líneas Eléctricas Aéreas de Alta Tensión aprobado en Real Decreto 3151/1968, de ahora en adelante RLEAAT, excepto en el caso de las futuras instalaciones descritas en párrafos anteriores, en cuyo caso aplica el Reglamento sobre Condiciones Técnicas y Garantías de Seguridad en Líneas Eléctricas de Alta Tensión aprobado en Real Decreto 223/2008, de ahora en adelante RLAT.

Respecto a la posible afección a los apoyos de la línea, les informamos que deberán tener en cuenta las siguientes consideraciones:

- La resistencia de difusión de la puesta a tierra de los apoyos situados en zonas frecuentadas no será superior a 20 ohmios, y si los apoyos están situados en zonas de pública concurrencia, además de no superar ese valor, será obligatorio el empleo de electrodos de difusión o tomas de tierra en anillo cerrado. En el caso de que su intervención, cambiase la clasificación del tipo de apoyo según su ubicación, deberán notificarlo a Red Eléctrica para acometer las acciones pertinentes
- Los movimientos de tierra que se realicen en el entorno de los apoyos deberán efectuarse a una distancia suficiente que garantice la estabilidad de los mismos. En la mayoría de los casos, no existirá afección a más de 25 metros de la parte más próxima del apoyo. En caso de requerirse algún tipo de excavación o movimiento de tierras a una distancia inferior, se solicitará conformidad previa a Red Eléctrica. En cualquier caso, se adoptarán las medidas para garantizar la estabilidad de los taludes, evitando la erosión, lavado o desmoronamiento.
- Respecto a la instalación de posibles conducciones bajo tierra (agua, gas, etc.) les recomendamos que ninguna canalización subterránea diste menos de 20 m a la pata más desfavorable del apoyo para que, de esta forma, quede asegurada la no interferencia de dichas canalizaciones con el sistema de puesta a tierra del apoyo, y se minimicen los posibles efectos derivados del drenaje de sobretensiones al terreno a través de dicho sistema de puesta a tierra.

Cualquier actuación en la zona de influencia de la línea debe garantizar la servidumbre de paso aéreo de energía eléctrica con el alcance que se determina en la Ley 24/2013 de 26 de diciembre, del Sector Eléctrico, y el Real Decreto 1955/2000 que, entre otros requisitos, establecen el derecho de paso o acceso para atender al establecimiento, vigilancia, conservación, reparación de la línea eléctrica y corte de arbolado, si fuera necesario.

Una vez que el proyecto sea definitivo en el entorno de las líneas, les solicitamos que nos envíen información suficiente (documentos y planos de planta y perfil transversal a escala (E.H.:1/2000 E.V.: 1/500)) para comprobar si se producen afecciones a las líneas y verificar el cumplimiento de la normativa vigente.

Independientemente de estas indicaciones deberán tener en cuenta la normativa municipal, autonómica, estatal y comunitaria vigente relativa a esta materia.

Aprovechamos también para informarles que este tipo de peticiones las pueden gestionar a través de nuestro portal para solicitudes de información sobre líneas propiedad de Red Eléctrica de España, donde podremos ofrecerles un tiempo de respuesta más ágil. Podrán acceder a este portal a través de la url: https://peli.ree.es/peli.

No duden en ponerse en contacto con nosotros si precisan cualquier ampliación o aclaración de la información facilitada, a través del número de teléfono 91 728 62 15 o en nuestro portal de consultas a través de la url: http://www.ree.es/es/digame.

Sin otro particular, les saludamos atentamente.

20410427C ELENA MARIA NOGUEROLES (R: A85309219)

Firmado digitalmente por 20410427C ELENA MARIA NOGUEROLES (R: A85309219)
Fecha: 2021.04.14 18:35:17 +02'00'

Fdo.: Elena Nogueroles Lagula
Jefe del Departamento de Mantenimiento de Líneas

Anexo: planos
BA/LFA/cem
Nota.-Rogamos indiquen en su escrito nuestra referencia.





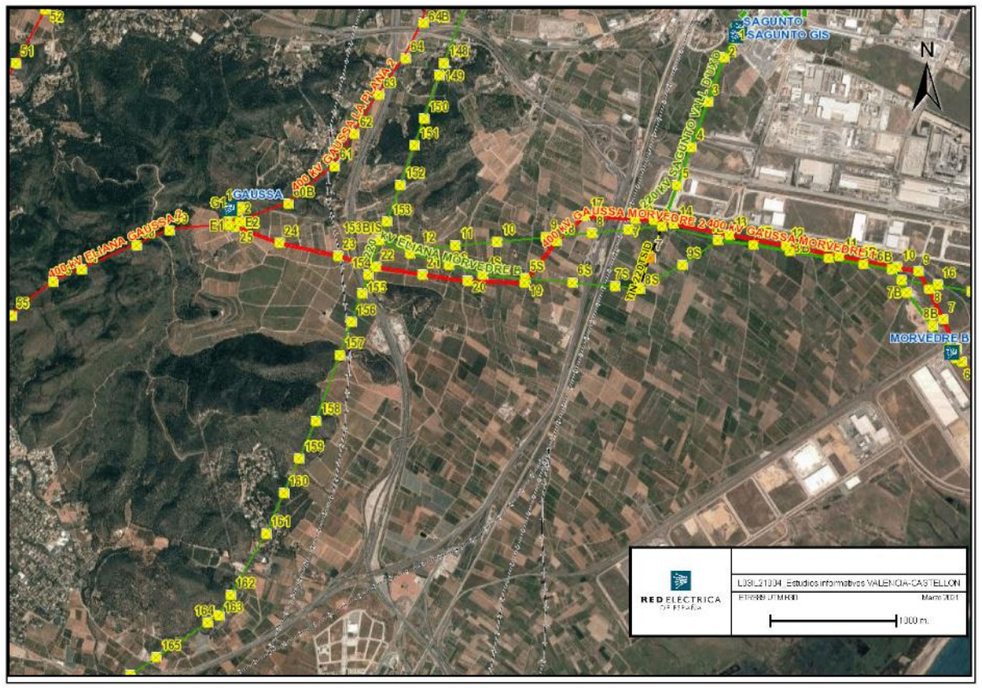
SAGUNTO
SAGUNTO GIS
GAUSSA
MORVEDRE B
RED ELECTRICA
1000 m.


220 kV SAGUNTO VALL D'UXO
400 kV GAUSSA MORVEDRE 1
400 kV GAUSSA MORVEDRE 2
220 kV ELIANA MORVEDRE B
RED ELECTRICA
200 m.

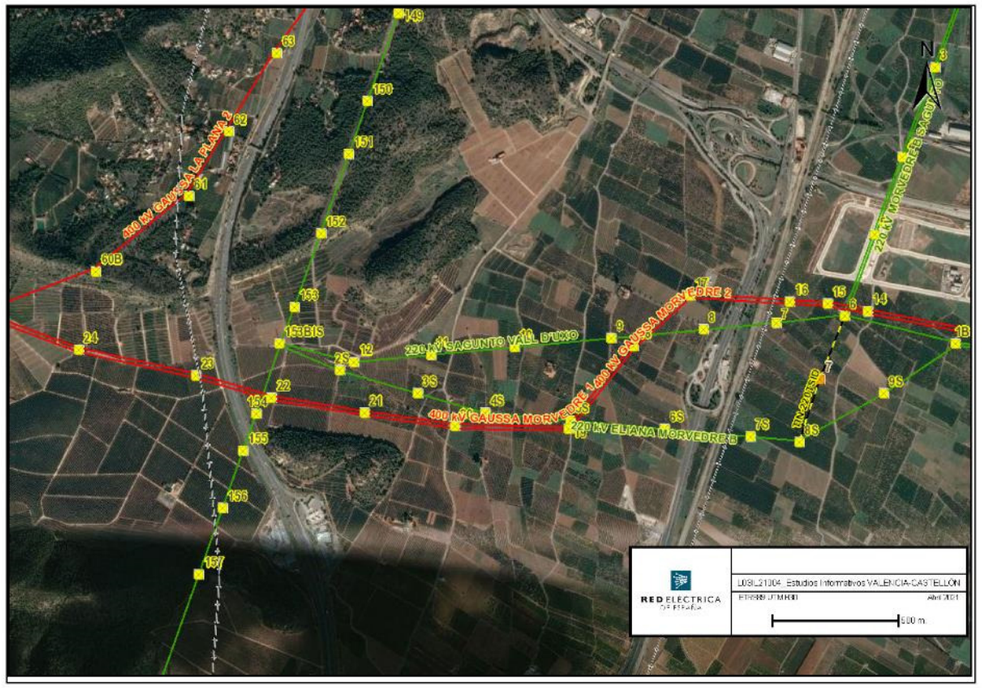
220 kV SAGUNTO VALL D'UXO
400 kV GAUSSA MORVEDRE 1
400 kV GAUSSA MORVEDRE 2
220 kV ELIANA MORVEDRE B
RED ELECTRICA
500 m.


RED ELECTRICA
200 m.

3.2.2 S7 IBERDROLA

GOBIERNO DE ESPAÑA MINISTERIO DE TRANSPORTES, MOVILIDAD Y AGENDA URBANA

SIF APLICACIÓN SICRES

JUSTIFICANTE DE PRESENTACIÓN

REGISTRO DE ENTRADA

Oficina:	REGISTRO ELECTRÓNICO
Nº de registro:	202100000012493
Fecha de registro:	18-03-2021 14:28:44
Intercambio:	O00000318_21_18640628

Interesado

Nombre/Razón social:	I-DE REDES ELÉCTRICAS INTELIGENTES, S.A.U.	Código postal:	48003
Documento de ident.:	A95075578	País:	Sin información
Dirección	Avenida san adrian 48	D. E. H.:	
Municipio:	Sin información	Teléfono:	944665424
Provincia:	Sin información	Correo electrónico:	cpd-telematico@iberdrola.es
Representante:		Canal Notif:	Dirección postal

Información del asiento registral

Documentación:	No acompaña documentación física ni otros soportes
Unidad destino:	Subdirección General de Planificación Ferroviaria
Ref. externa:	Sin información
Nº expediente:	Sin información

Resumen/asunto:

VALENCIA LINEA ALTA VELOCIDAD - EJE NORTE SUR

Puede acceder a la "copia original" electrónica de los documentos originales en papel presentados en la Oficina de Asistencia en Materia de Registros mediante el código seguro de verificación (CSV) que figura a continuación. Para ello debe acceder a la Sede Electrónica de Fomento en https://sede.fomento.gob.es/MFOM.ConsultaCSV.Web/ (O.M. 24/02/2011)

Archivos anexos

Nombre	Validez	Tipo	Hash/CSV
XMLResumenSolicitudENI.xml	Original	Fichero técnico interno	Hash: 3030316334386233313463633236363937613731353866343033334323864303935353137373761
JustificanteFirmado_REGAGE21e00002843408.pdf	Original	Documento adjunto al formulario	Hash: 3266353331636434613939663131653533346161336339313732336232393032323131356163323 4
167.pdf	Sin información	Documento adjunto al formulario	Hash: 6136383066326435646465623033613838623866346236326436326238316162656239343564646 5

El Registro realizado está amparado en el Artículo 16 de la ley 39/2015.

GOBIERNO DE ESPAÑA · MINISTERIO DE POLITICA TERRITORIAL Y FUNCIÓN PÚBLICA · SECRETARÍA DE ESTADO DE POLITICA TERRITORIAL Y FUNCIÓN PÚBLICA

Registro Electrónico · SIR Sistema de Interconexión de Registros · gob.es

Justificante de Presentación

Datos del interesado:

CIF - A95075578 I-DE REDES ELÉCTRICAS INTELIGENTES, S.A.U.

Dirección: Avenida san adrian 48

Bilbao 48003 (Bizkaia-España)

Teléfono de contacto: 944665424

Correo electrónico: cpd-telematico@iberdrola.es

El presente justificante tiene validez a efectos de presentación de la documentación en este Registro Electrónico y no prejuzga la admisión del escrito para su tramitación. La fecha y hora de este Registro Electrónico es la de la Sede electrónica del Punto de Acceso General (https://sede.administracion.gob.es/). El inicio del cómputo de los plazos que hayan de cumplir las Administraciones Públicas vendrá determinado por la fecha y hora de presentación en el registro electrónico de cada Administración u organismo.

Número de registro:	REGAGE21e00002843408
Fecha y hora de presentación:	18/03/2021 14:22:33
Fecha y hora de registro:	18/03/2021 14:22:33
Tipo de registro:	Entrada
Oficina de registro electrónico:	REGISTRO ELECTRÓNICO
Organismo destinatario:	EA0043954 - Subdirección General de Planificación Ferroviaria
Organismo raíz:	E05065601 - Ministerio de Transportes, Movilidad y Agenda Urbana
Nivel de administración:	Administración General del Estado

Asunto: VALENCIA LINEA ALTA VELOCIDAD - EJE NORTE SUR

Expone: VALENCIA LINEA ALTA VELOCIDAD - EJE NORTE SUR

Solicita: Den por presentada la documentación

Documentos anexados:

167.pdf - 167.pdf (Huella digital: a680f2d5ddeb03a88b8f4b62d62b81abeb945dde)

Alerta por SMS:	No
Alerta por correo electrónico:	Sí

En la pestaña Búsqueda de registros de rec.redsara.es, podrá consultar el estado de la presentación de este registro

i-DE Grupo IBERDROLA

APVAL/dgu/167-21

En contestación a su escrito recibido en estas oficinas el pasado día 19 de febrero, en el que solicitaban información sobre las instalaciones, propiedad de esta Sociedad, que pudiesen estar afectadas, como resultado de los Estudios Informativos denominados:

- Línea de Alta Velocidad Valencia-Castellón
- Nuevo Eje Pasante Norte-Sur de la Red Arterial Ferroviaria de Valencia

Les adjuntamos copia de los escritos que, con esta misma fecha, hemos remitido a las empresas adjudicatarias de la redacción de estos.

Anexos.

Firmado digitalmente por 18958121A FERNANDO VAZQUEZ (R: A95075578 Fecha: 2021.03.08 15:42:52 +01'00' i-DE Grupo IBERDROLA

Fernando Vázquez
Jefe Distribución Zona Valencia

MINISTERIO DE TRANSPORTES, MOVILIDAD Y AGENDA URBANA
SECRETARIA GENERAL DE INFRAESTRUCTURAS
SUBDIRECCIÓN GENERAL DE PLANIFICACIÓN FERROVIARIA

Calle Menorca, 19 46023 - VALENCIA
Teléfono 963 51 07 22
www.i-de.es

I-DE Redes Eléctricas Inteligentes, S.A.U. Registro Mercantil de Bizkaia, en el folio 179 del Tomo 3.863 de la sección general de sociedades, hoja nº BI-27.057, con CIF A-95075578.

www.i-de.es

i-DE Grupo IBERDROLA

Remite: C/ MENORCA, 19, - 46023 VALENCIA

IDOM Consulting, Engineering, Architecture, S.A.
A/at. Mónica Navarro
Barcas, 2 pta. 13ª
46002 - VALENCIA

Ref.: APVAL/dgu/166-21

Valencia, 3 de marzo de 2021

Muy señores nuestros:

Con fecha 19 de febrero pasado, dimos entrada en nuestras oficinas a la solicitud de la Subdirección General de Planificación Ferroviaria, en la que solicitaban información sobre la existencia de instalaciones de nuestra propiedad, para redactar el Estudio Informativo del Nuevo Eje Pasante Norte-Sur de la Red Arterial Ferroviaria de Valencia, de cuya redacción ustedes son adjudicatarios, por lo que nos dirigimos a ustedes para informarles lo siguiente:

Este tipo de solicitudes son atendidas y tramitadas en la actualidad por INKOLAN (www.inkolan.com), que es una Agrupación de Interés Económico (sin ánimo de lucro) cuyos socios son los principales operadores de servicios energéticos, de agua y de telecomunicaciones de España, entre ellos, I-DE Redes Eléctricas Inteligentes, S.A.U.

En virtud del punto 4.11 "Petición de información sobre los servicios eléctricos" de la ITC-LAT 06 del RD 223/2008, del 15 de febrero, la función de INKOLAN es suministrar, de forma on-line, información digital cartográfica de las infraestructuras de servicios públicos: agua, gas, electricidad, telecomunicaciones y redes municipales de todo el territorio nacional, excepto Cataluña y Navarra.

La información suministrada en formato digital tiene un precio reducido que tiene por objeto sufragar los costes asociados a la gestión de toda la información aportada por los Socios y Colaboradores, para que pueda ser suministrada de forma on-line, las 24 horas del día e integrando en una única descarga todas las redes de servicios de dichos Socios y Colaboradores. Esta opción garantiza una información completa y conjunta de todas las infraestructuras existentes en el área solicitada, para poder evitar la afección a las mismas.

No obstante, si sólo desean la información de las redes propiedad de I-DE Redes Eléctricas Inteligentes, S.A.U. y no es de su interés obtener dicha información en formato digital, INKOLAN puede poner a su disposición, en formato papel, en un plazo de 20 días y de forma gratuita, exclusivamente los planos de la red titularidad de nuestra empresa.

Enviamos copia de su solicitud a INKOLAN, desde donde se pondrán en contacto con ustedes para gestionar su petición.

Reciban un cordial saludo,

Fernando Vázquez
Jefe Distribución Zona Valencia

Calle Menorca, 19 46023 - VALENCIA
Teléfono 963 51 07 22

I-DE Redes Eléctricas Inteligentes, S.A.U. Registro Mercantil de Bizkaia, en el folio 179 del Tomo 3.863 de la sección general de sociedades, hoja nº BI-27.057, con CIF A-95075578.

www.i-de.es

i-DE Grupo IBERDROLA

Remite: C/ MENORCA, 19, - 46023 VALENCIA

SENER INGENIERÍA Y SISTEMAS, S.A.
A/at. Rocío Díaz / Alberto Vázquez
Severo Ochoa, 4
Parque Tecnológico de Madrid
28760 - TRES CANTOS

Ref.: APVAL/dgu/165-21

Valencia, 3 de marzo de 2021

Muy señores nuestros:

Con fecha 19 de febrero pasado, dimos entrada en nuestras oficinas a la solicitud de la Subdirección General de Planificación Ferroviaria, en la que solicitaban información sobre la existencia de instalaciones de nuestra propiedad, para redactar el Estudio Informativo de la Línea de Alta Velocidad Valencia-Castellón, de cuya redacción ustedes son adjudicatarios, por lo que nos dirigimos a ustedes para informarles lo siguiente:

Este tipo de solicitudes son atendidas y tramitadas en la actualidad por INKOLAN (www.inkolan.com), que es una Agrupación de Interés Económico (sin ánimo de lucro) cuyos socios son los principales operadores de servicios energéticos, de agua y de telecomunicaciones de España, entre ellos, I-DE Redes Eléctricas Inteligentes, S.A.U.

En virtud del punto 4.11 "Petición de información sobre los servicios eléctricos" de la ITC-LAT 06 del RD 223/2008, del 15 de febrero, la función de INKOLAN es suministrar, de forma on-line, información digital cartográfica de las infraestructuras de servicios públicos: agua, gas, electricidad, telecomunicaciones y redes municipales de todo el territorio nacional, excepto Cataluña y Navarra.

La información suministrada en formato digital tiene un precio reducido que tiene por objeto sufragar los costes asociados a la gestión de toda la información aportada por los Socios y Colaboradores, para que pueda ser suministrada de forma on-line, las 24 horas del día e integrando en una única descarga todas las redes de servicios de dichos Socios y Colaboradores. Esta opción garantiza una información completa y conjunta de todas las infraestructuras existentes en el área solicitada, para poder evitar la afección a las mismas.

No obstante, si sólo desean la información de las redes propiedad de I-DE Redes Eléctricas Inteligentes, S.A.U. y no es de su interés obtener dicha información en formato digital, INKOLAN puede poner a su disposición, en formato papel, en un plazo de 20 días y de forma gratuita, exclusivamente los planos de la red titularidad de nuestra empresa.

Enviamos copia de su solicitud a INKOLAN, desde donde se pondrán en contacto con ustedes para gestionar su petición.

Reciban un cordial saludo,

Fernando Vázquez
Jefe Distribución Zona Valencia

Calle Menorca, 19 46023 - VALENCIA
Teléfono 963 51 07 22

I-DE Redes Eléctricas Inteligentes, S.A.U. Registro Mercantil de Bizkaia, en el folio 179 del Tomo 3.863 de la sección general de sociedades, hoja nº BI-27.057, con CIF A-95075578.

www.i-de.es

inKolan

Solicitante: Idom Consulting, Engineering, Architecture, S.A.U.
Contacto : Mónica Navarro Martínez
Zarandoa Etorbidea, 23
48015 - Bizkaia (Bilbao)

Asunto: **Petición de servicios afectados. PSA Nº: CV210008**

Bilbao, a 18 de marzo de 2021

Estimado Señor / Estimada Señora (*)

Con fecha 18 de mes Marzo de 2021hemos recibido, a través de nuestro socio I-DE Redes Eléctricas Inteligentes S.A.U., su solicitud de Servicios Afectados correspondiente a las obras / al proyecto (**):

'ESTUDIO INFORMATIVO DEL NUEVO EJE PASANTE NORTE-SUR DE LA RED ARTERIAL FERROVIARIA DE VALENCIA'

En relación con esta petición, le indicamos que, de acuerdo al procedimiento establecido por I-DE Redes Eléctricas Inteligentes S.A.U. para obtener la información solicitada, deben dirigirse al portal de Internet: **www.inkolan.com.** Desde esta página web podrán descargar, de forma directa e inmediata(1), las redes de servicios pertenecientes a nuestros Socios y Colaboradores en todas las Comunidades Autónomas.

Si su empresa se encuentra registrada en nuestra base de datos, puede solicitar los planos desde el apartado 'ÁREA CLIENTES' de **www.inkolan.com.** . En caso de que no esté registrada, debe darse de alta en el apartado 'REGÍSTRESE AHORA'.

Los datos publicados en nuestra página web cumplen todas las condiciones de los Reales Decretos 223/2008 y 919/2006, que establecen a **los contratistas de obra que realizan trabajos de proyecto o construcción en la vía pública la obligación de solicitar los servicios afectados** de las empresas de distribución de electricidad, gas, y otros propietarios de servicios con una antelación de 30 días al inicio de los trabajos.

Esta carta tiene como objeto informarle del procedimiento para conseguir los planos de Servicios Afectados. En ningún caso puede entenderse como respuesta a su solicitud, ni le exonera de la responsabilidad derivada por posibles daños en las infraestructuras, en tanto no realice la solicitud y descarga de la información por los medios indicados y que se han establecido a tal fin.

Por último, le recordamos que estamos a su disposición en nuestro e-mail: **inkolan@inkolan.com** y en el teléfono 944 792 025 para resolver cualquier duda.

Reciba un cordial saludo,

Mario Alayo
Director Gerente

(1) Las descargas en formato digital tiene un coste asociado a su gestión.

☎ : 902 540 225 : 94 479-38-78 E-mail: inkolan@inkolan.com www.inkolan.com

Inscrita en R.M. de Vizcaya, Sección General de Sociedades Hoja BI-27225, Folio 180, Tomo 3872. Fecha 2/03/00.NIF: V-95040515

3.2.3 S8 GLOBAL OMNIUM – AGUAS DE VALENCIA

GOBIERNO DE ESPAÑA MINISTERIO DE POLITICA TERRITORIAL Y FUNCION PUBLICA — Registro Electrónico — SIR Sistema de Interconexión de Registros — gob.es

Justificante de Presentación

Datos del interesado:

CIF - B28051993 GLOBAL OMNIUM INVERSIONES, S.L.

Dirección: Avenida MARQUES DEL TURIA, Puerta: 19

València 46006 (València/Valencia-España)

Teléfono de contacto: 963860600

Correo electrónico: REGISTROELECTRONICO@GLOBALOMNIUM.COM

El presente justificante tiene validez a efectos de presentación de la documentación en este Registro Electrónico y no prejuzga la admisión del escrito para su tramitación. La fecha y hora de este Registro Electrónico es la de la Sede electrónica del Punto de Acceso General (https://sede.administracion.gob.es/). El inicio del cómputo de los plazos que hayan de cumplir las Administraciones Públicas vendrá determinado por la fecha y hora de presentación en el registro electrónico de cada Administración u organismo.

Número de registro:	REGAGE21e00005433509
Fecha y hora de presentación:	21/04/2021 13:24:28
Fecha y hora de registro:	21/04/2021 13:24:28
Tipo de registro:	Entrada
Oficina de registro electrónico:	REGISTRO ELECTRÓNICO
Organismo destinatario:	EA0043954 - Subdirección General de Planificación Ferroviaria
Organismo raíz:	E05065601 - Ministerio de Transportes, Movilidad y Agenda Urbana
Nivel de administración:	Administración General del Estado

Asunto: Estudio Informativo de la Línea de Alta Velocidad Valencia-Castellón"

Expone: Estudio Informativo del Nuevo Eje Pasante Norte-Sur de la Red Arterial Ferroviaria de Valencia"

Solicita: Den por presentado este escrito y se admita a los efectos oportunos

Documentos anexados:

just entreg IDOM Consulting, Engineerin - justificante envio documentacion en dwg - Outlook.pdf (Huella digital: 0bded6d8229f7db4bafa58bc3ca016577abf336a) Oficio de entrada - Oficio de entrada.pdf (Huella digital: ceb9e283380aa7b8be74a35093114b7b0d0dd24c)

Alerta por SMS:	No
Alerta por correo electrónico:	Sí

En la pestaña Búsqueda de registros de rec.redsara.es, podrá consultar el estado de la presentación de este registro

Página 1 de 1

GOBIERNO DE ESPAÑA · MINISTERIO DE TRANSPORTES, MOVILIDAD Y AGENDA URBANA

SIF APLICACIÓN SICRES

JUSTIFICANTE DE PRESENTACIÓN

REGISTRO DE ENTRADA

Oficina:	REGISTRO ELECTRÓNICO
Nº de registro:	202100000017540
Fecha de registro:	21-04-2021 14:00:02
Intercambio:	O00000318_21_52859655

Interesado

Nombre/Razón social:	GLOBAL OMNIUM INVERSIONES, S.L.	Código postal:	46006
Documento de ident.:	B28051993	País:	Sin información
Dirección	Avenida MARQUES DEL TURIA,19	D. E. H.:	
Municipio:	Sin información	Teléfono:	963860600
Provincia:	Sin información	Correo electrónico:	REGISTROELECTRONICO@GLOBALOMNIUM.COM
Representante:		Canal Notif:	Dirección postal

Información del asiento registral

Documentación:	No acompaña documentación física ni otros soportes
Unidad destino:	Subdirección General de Planificación Ferroviaria
Ref. externa:	Sin información
Nº expediente:	Sin información

Resumen/asunto:

Estudio Informativo de la Línea de Alta Velocidad Valencia-Castellón"

El Registro realizado está amparado en el Artículo 16 de la ley 39/2015.

GOBIERNO DE ESPAÑA · MINISTERIO DE TRANSPORTES, MOVILIDAD Y AGENDA URBANA

SIF APLICACIÓN SICRES

Puede acceder a la "copia original" electrónica de los documentos originales en papel presentados en la Oficina de Asistencia en Materia de Registros mediante el código seguro de verificación (CSV) que figura a continuación. Para ello debe acceder a la Sede Electrónica de Fomento en https://sede.fomento.gob.es/MFOM.ConsultaCSV.Web/ (O.M. 24/02/2011)

Archivos anexos

Nombre	Validez	Tipo	Hash/CSV
JustificanteFirmado_REGAGE21e00005433509.pdf	Original	Documento adjunto al formulario	Hash: 646638316536616232363766663463353332633163326231333731333933343362398532643439 85
XMLResumenSolicitudENI.xml	Original	Fichero técnico interno	Hash: 64643465316539653738663764633663376433661653132323063636234613861616631653463313 0
justificante envio documentacion en dwg - Outlook.pdf	Sin información	Documento adjunto al formulario	Hash: 30626465643664383232396637646234626166613538626333636130313635373761626333333661
Oficio de entrada.pdf	Sin información	Documento adjunto al formulario	Hash: 6365623965323833333830616137623862653734613335303933313134623762306430646432346 3

El Registro realizado está amparado en el Artículo 16 de la ley 39/2015.

21/4/2021 Correo: Higinio Herrero Guaita - Outlook

Outlook · Buscar · HG

Imprimir · Cancelar

Respuesta Global Omnium

Oficina Virtual | GlobalOmnium <oficinavirtual@globalomnium.com>
Mié 21/04/2021 13:13
Para: monica.navarro@idom.com <monica.navarro@idom.com>

3 archivos adjuntos (5 MB)
2021_1034.dwg; Oficio de entrada.pdf; INFO RED RENFE.pdf;

Estimado cliente,

En relación a su solicitud, le informamos que puede encontrar adjunta al presente correo electrónico la respuesta correspondiente.

Reciba un cordial saludo,

Departamento de Atención al Cliente de EMIVASA

Información legal: Los datos personales que nos aporte serán tratados por la empresa suministradora con la finalidad de llevar a cabo su solicitud o desarrollar los contratos que haya formalizado. Para ejercitar sus derechos sobre los datos, puede dirigirse a esta misma dirección de correo.

https://outlook.office365.com/mail/inbox/id/AAMkADA2M2ZhZjk1LWE0NzktNDc1NS04MjhLTNiZjY5MzlNDMxZABGAAAAAACTCN9250zJQ7m%2BMUq8yk57BwC0ErpPtwkORqW04h3YmIXAAAAAA... 1/1

FIRMADO

FIRMADO por : BALLESTEROS SANCHEZ, JORGE, A
Total folios: 3 (1 de 3) - Código Seguro de Verificación: AFOM025498 7FCC352B17E391597
Verificable en https://sede.mitma.gob.es
Fecha: 09/02/2021 06:09 PM

MINISTERIO DE TRANSPORTES, MOVILIDAD Y AGENDA URBANA

REGISTRO GENERAL
17 FEB. 2021
ENTRADA N.º 325 SALIDA N.º

MINISTERIO DE TRANSPORTES, MOVILIDAD Y AGENDA URBANA

SECRETARÍA DE ESTADO DE TRANSPORTES, MOVILIDAD Y AGENDA URBANA
SECRETARÍA GENERAL DE INFRAESTRUCTURAS
SUBDIRECCIÓN GENERAL DE PLANIFICACIÓN FERROVIARIA

O F I C I O

S/REF.
N/REF.
ASUNTO Solicitud de información para la redacción de Estudios Informativos

GLOBAL OMNIUM / AGUAS DE VALENCIA

Gran Vía Marqués del Turia, 19
46005 Valencia

El Ministerio de Transportes, Movilidad y Agenda Urbana está en la actualidad redactando los siguientes Estudios:

- "*Estudio Informativo de la Línea de Alta Velocidad Valencia-Castellón*"
- "*Estudio Informativo del Nuevo Eje Pasante Norte-Sur de la Red Arterial Ferroviaria de Valencia*"

Los trabajos de redacción de los mismos fueron adjudicados a las empresas *SENER Ingeniería y Sistemas S.A.* e *IDOM Consulting, Engineering, Architecture S.A.*, respectivamente, las cuales se encuentran en la actualidad desarrollando la Fase II de sendos Estudios.

Las actuaciones objeto de los estudios conforman una actuación conjunta cuyo trazado comenzaría en la estación ferroviaria de Valencia y finalizaría en la estación ferroviaria de Castellón. Para estas actuaciones se están considerando diferentes alternativas de trazado, tanto para el tramo en túnel en la ciudad de Valencia como para la línea de alta velocidad entre Valencia y Castellón. Se adjunta enlace de acceso a una colección de planos para dar conocimiento del ámbito geográfico de las actuaciones:

https://ssweb.seap.minhap.es/almacen/descarga/envio/a1fabdcef1ff88f4fd6c3e0baa836dd01f8eab08

Con objeto de considerar en los Estudios Informativos las posibles afecciones que, como consecuencia de la ejecución de las actuaciones contempladas en los mismos, se pudieran producir en infraestructuras actuales, planificadas, o en proceso de ejecución de su titularidad, les solicitamos información referente a la ubicación y características de

MINISTERIO DE TRANSPORTES, MOVILIDAD Y AGENDA URBANA

REGISTRO GENERAL
22 FEB. 2021
Nº 1034 Entrada
AVSA
A46000477

PLAZA DE LOS SAGRADOS CORAZONES, 7
28071-MADRID

FIRMADO

FIRMADO por : BALLESTEROS SANCHEZ, JORGE. A fecha: 09/02/2021 06:09 PM
Total folios: 3 (2 de 3) - Código Seguro de Verificación: MFOM025499B7FCC352B17E393597
Verificable en https://sede.mitma.gob.es

MINISTERIO DE TRANSPORTES, MOVILIDAD Y AGENDA URBANA

dichas infraestructuras afectadas, con el mayor detalle técnico posible y preferentemente en formato digital (DWG o compatible).

A su vez, les pedimos información complementaria sobre las normas, instrucciones o criterios específicos a considerar en las propuestas de reposición de aquellas instalaciones e infraestructuras que a priori puedan considerarse afectadas.

En el caso de que no exista ninguna instalación o infraestructura de su propiedad en la zona, les agradeceríamos que igualmente nos respondieran confirmándolo por escrito.

Para cualquier consulta o aclaración, les rogamos se pongan en contacto con las personas de contacto indicadas en la página siguiente.

Agradeciendo de antemano su colaboración y confiando obtener en breve una respuesta, les saluda atentamente,

EL SUBDIRECTOR GENERAL DE
PLANIFICACIÓN FERROVIARIA

(firmado electrónicamente)

Jorge Ballesteros Sánchez

FIRMADO

FIRMADO por : BALLESTEROS SANCHEZ, JORGE. A fecha: 09/02/2021 06:09 PM
Total folios: 3 (3 de 3) - Código Seguro de Verificación: MFOM025499B7FCC352B17E393597
Verificable en https://sede.mitma.gob.es

MINISTERIO DE TRANSPORTES, MOVILIDAD Y AGENDA URBANA

Personas de contacto:

Rocío Díaz Quintana
Alberto Vázquez García
Telf.: 637 50 75 02
e-mail: alberto.vazquez@sener.es
e-mail: rocio.diaz@sener.es
SENER INGENIERÍA Y SISTEMAS, S.A.
Sección de Infraestructuras Ferroviarias
Calle Severo Ochoa, 4. Parque Tecnológico de Madrid
28760 Tres Cantos, Madrid

Mónica Navarro Martínez
M: +34 649 864 468 / T: +34 96 353 02 80
e-mail: monica.navarro@idom.com
IDOM Consulting, Engineering, Architecture S.A.
C/ Barcas, nº 2, 5º, 13,
46002 Valencia, Spain

Alejandro Fernández Mallo
Telf: 91 597 98 17
e-mail: agfmallo@mitma.es
Dirección General de Planificación y Evaluación de la Red Ferroviaria
Subdirección General de Planificación Ferroviaria
Plaza de los Sagrados Corazones, 7. D-208
28071 Madrid

global omnium
GRUPO AGUAS DE VALENCIA
C/ Ausias March, 26-Bajo
46133 – MELIANA
TELEFONO / FAX : 96 149 34 20

SERVICIOS EXTERIORES I-06.12/05.01

MINISTERIO DE TRANSPORTES, MOVILIDAD Y AGENDA URBANA

SOLICITUD DE INFORMACIÓN

13/04/2021

Muy Srs. Nuestros:

De acuerdo con su escrito de fecha 09/02/2021 registro de entrada en nuestra empresa **n.º 2021/1034** de fecha **22/02/2021** y con registro de entrada en Información de Red **Nº 16** de fecha **13/04/2021**, les adjuntamos los croquis con la red de agua potable, correspondiente a las zonas de Línea de Alta Velocidad Valencia-castellón y Nuevo Eje Pasante Norte-Sur, que les interesa. Estos son los datos que constan en nuestros archivos; pueden haber diferencias con la situación actual, por lo que únicamente tienen carácter orientativo.

Se recomienda consideren medidas de precaución, como: la disposición de calas de localización, petición de otros servicios, detección electrónica, etc.

En ningún caso deberán manipularse los elementos de red (válvulas, desagües, ventosas, etc.) que aparecen en los planos suministrados por el Grupo AVSA. En caso de que resulte necesario la maniobra de alguno de éstos elementos, se deberá contactar previamente con nuestro servicio de Conservación, tel.: **96.149.34.20**

Grupo AVSA dispone de un servicio gratuito de apoyo técnico de asesoramiento a pie de obra. Les rogamos que nos avisen antes del inicio de las obras al objeto de poderles ofrecer dicho servicio.

En caso de duda sobre la información facilitada y probables necesidades de desvíos por afecciones, rogamos que con la suficiente antelación, se pongan en contacto con nuestra Delegación en, **C/ Ausias March, nº 26-Bajo de MELIANA.961493420 , registroelectronico@globalomnium.com**

Sin otro particular aprovecho la ocasión para saludarles atentamente.

GRUPO AVSA
Información de Red

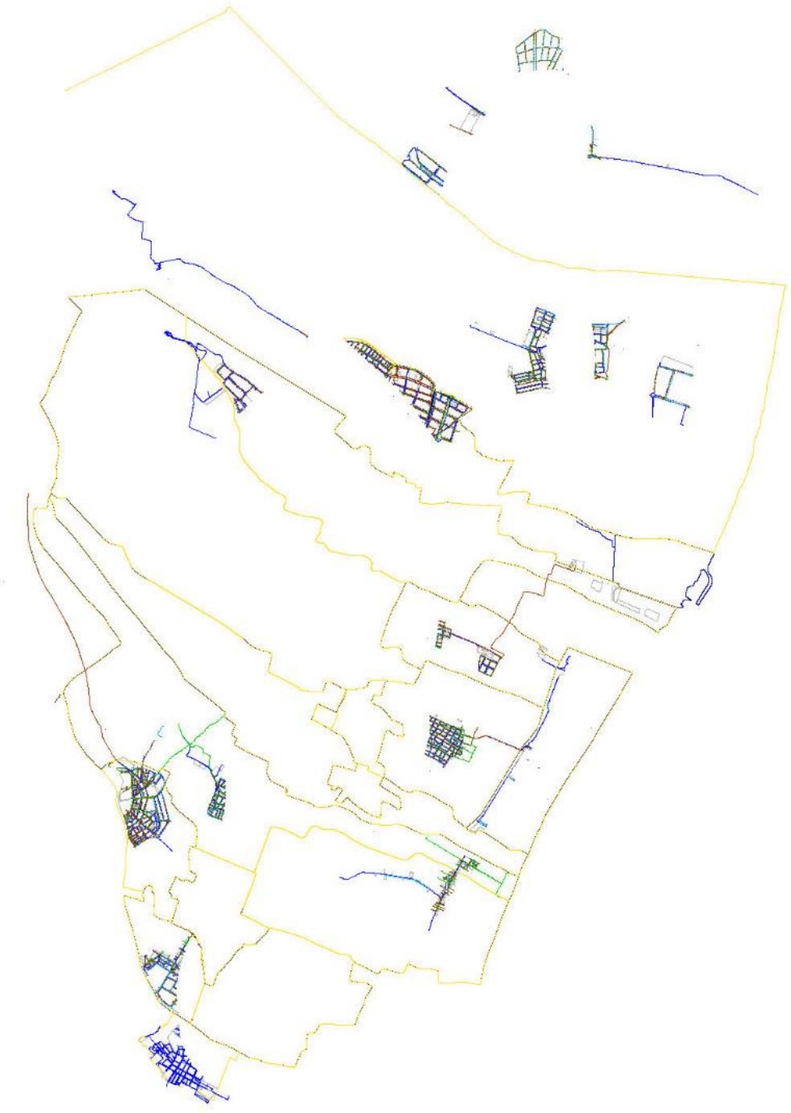

3.2.4 S9 FACSA

ASUNTO: Información para la redacción de estudios informativos.

En contestación a la solicitud realizada por el Subdirector General de Planificación Ferroviaria sobre las infraestructuras afectadas por la línea de Alta Velocidad Valencia-Castellón y el Nuevo Eje Pasante Norte - Sur de la Red Arterial Ferroviaria de Valencia, le comunico:

Según la información gráfica aportada por su parte, la actuación afecta a los términos municipales de Castellón de la Plana, Almassora y Vila-real. En los citados municipios FACSA es concesionaria de:

- Servicio de Abastecimiento de Agua Potable de Castellón de la Plana.
- Servicio de Abastecimiento de Abastecimiento de agua potable y alcantarillado en el Término Municipal de Almassora.
- Servicio de Abastecimiento de Agua Potable de Vila-real.

Atendiendo a su solicitud, se adjunta la siguiente documentación:

- Plano en formato .dwg (sistema de coordenadas ETRS89 UTM 30N) con los trazados de las infraestructuras existentes de los servicios que gestiona FACSA en el ámbito indicado por su parte. Es importante resaltar que los planos adjuntos tienen carácter meramente orientativo. Nuestra empresa no puede garantizar que reflejen con total exactitud la ubicación de las conducciones. Por ello se requerirá la realización de catas manuales o el uso de georradar para la localización exacta de las canalizaciones
- Especificaciones Mínimas Para la Ejecución de Obras Relativas a Instalaciones de Agua Potable.
- Especificaciones Mínimas Para la Ejecución de Obras Relativas a Saneamiento

En el caso de que las obras contempladas en su proyecto puedan implicar alguna interferencia con alguna de las infraestructuras existentes, además de las especificaciones incluidas en los puntos anteriores, en el proyecto se tener en cuenta las siguientes consideraciones:

- La realización de cualquier trabajo a una distancia inferior a 5 metros con alguna infraestructura de abastecimiento o alcantarillado requerirá la supervisión y autorización del personal del concesionario del servicio afectado. Con este objeto será necesario que la empresa que ejecute las obras se ponga en contacto con el personal del servicio con una antelación mínima de 48 horas antes del inicio de los trabajos.

C/ Mayor nº 82-84 - C.P.: 12001 - Castellón - Tel.: 964 221 008 - Fax: 964 226 449
www.facsa.com - info@facsa.com

Facsa
ciclo integral del agua

- Las excavaciones en las proximidades de las conducciones de agua potable o alcantarillado deberá realizarse de forma manual y en presencia del personal del servicio correspondiente.
- Cualquier daño que se pueda provocar a las infraestructuras de abastecimiento o saneamiento será reparado por el personal de la empresa concesionaria del servicio, siendo a cargo de la propiedad y del contratista de la obra todos los costes directos e indirectos que se pudieran generar como consecuencia de estos daños.
- En el caso de que en el proyecto se incluya alguna actuación que implique la modificación de las infraestructuras de los servicios gestionados por FACSA, se deberá remitir copia del proyecto para su supervisión y aprobación.
- Se designa a D. Iñaki Elorza Pinilla como persona de contacto por parte de FACSA para realizar consultas relativas a este proyecto, así como para realizar su supervisión en el supuesto anteriormente citado. Sus datos de contacto son:
  - Teléfono 690045429.
  - E-mail: ielorza@facsa.com

Adicionalmente, se les recuerda que la documentación facilitada es confidencial y solo puede ser empleada con el objeto indicado en su solicitud.

Aprovecho la ocasión para enviarle un cordial saludo.

Castellón, 11 de marzo de 2021.

MIGUEL ORTIZ GOMEZ

Firmado digitalmente por MIGUEL ORTIZ GOMEZ
Fecha: 2021.03.11 13:20:36 +01'00'

Miguel Ortiz Gómez.

Subdirector Técnico.

gimeno servicios
C/ Mayor nº 82-84 - C.P.: 12001 - Castellón - Tel.: 964 221 008 - Fax: 964 226 449
www.facsa.com - info@facsa.com

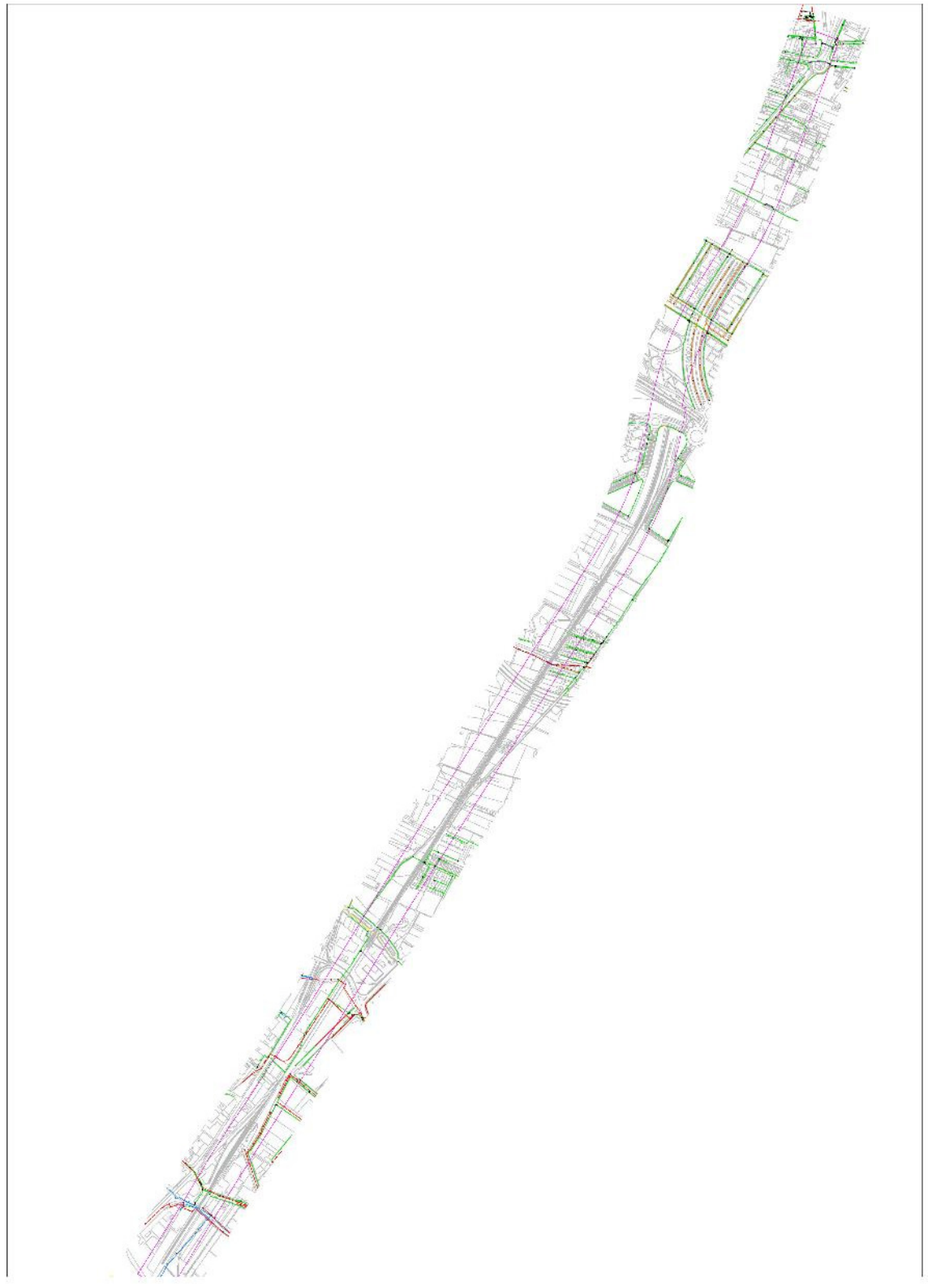


El presente Documento constituye un conjunto de instrucciones de obligado cumplimiento para empresas cuyas obras vayan a ser entregadas a FACSA como Concesionaria del Servicio Municipal de Alcantarillado para su explotación
ESPECIFICACIONES MÍNIMAS PARA LA EJECUCIÓN DE OBRAS RELATIVAS A SANEAMIENTO
Facsa
ciclo integral del agua
VERSION 1.0 (SEPTIEMBRE 2018)


El presente documento constituye un conjunto de instrucciones de obligado cumplimiento para empresas cuyas obras vayan a ser entregadas a FACSA como Concesionaria del Servicio Municipal de Aguas Potables para su explotación
ESPECIFICACIONES MÍNIMAS PARA LA EJECUCIÓN DE OBRAS RELATIVAS A INSTALACIONES DE AGUA POTABLE
Facsa
ciclo integral del agua
VERSIÓN 7.0 (septiembre 2018)

3.2.5 S10 EPSAR

GOBIERNO DE ESPAÑA MINISTERIO DE POLITICA TERRITORIAL Y FUNCION PUBLICA
Registro Electrónico
SIR Sistema de Interconexión de Registros
gob.es

Justificante de Presentación

Datos del interesado:

CIF - Q9650012I EPSAR

Dirección: Avenida CORTES VALENCIANAS, 58, Piso: 3
València 46015 (València/Valencia-España)

Teléfono de contacto: 961818400

Correo electrónico: oliver_esp@gva.es

Datos del representante:

NIF - 24340287B MARIA ESPERANZA OLIVER MORCILLO

Dirección: Avenida CORTES VALENCIANAS, 58, Piso: 3
València 46015 (València/Valencia-España)

Teléfono de contacto: 961818400

Número de registro:	REGAGE21e00008540553
Fecha y hora de presentación:	27/05/2021 10:09:56
Fecha y hora de registro:	27/05/2021 10:09:56
Tipo de registro:	Entrada
Oficina de registro electrónico:	REGISTRO ELECTRÓNICO
Organismo destinatario:	EA0043954 - Subdirección General de Planificación Ferroviaria
Organismo raíz:	E05065601 - Ministerio de Transportes, Movilidad y Agenda Urbana
Nivel de administración:	Administración General del Estado

Asunto: ESTUDIO INFORMATIVO LÍNEA ALTA VELOCIDAD VALENCIA-CASTELLÓN

Expone: INFORME RELATIVO A AFECCIONES A INFRAESTRUCTURAS DE SANEAMIENTO Y DEPURACIÓN LA GENERALITAT VALENCIANA COMO CONSECUENCIA DE LA REDACCIÓN DE: "ESTUDIO INFORMATIVO DE LA LÍNEA DE ALTA VELOCIDAD VALENCIA-CASTELLÓN" Y "ESTUDIO INFORMATIVO DEL NUEVO EJE PASANTE NORTE-SUR DE LA RED ARTERIAL FERROVIARIA DE VALENCIA".

DEBIDO AL VOLÚMEN DEL ANEXO I DEL INFORME RECIBIRÁN LA DOCUMENTACIÓN TAMBIÉN POR CORREO POSTAL, ADJUNTAREMOS CD.

Solicita: LA ADMISIÓN DE LA DOCUMENTACIÓN.

Documentos anexados:

ESCRITO - Ministerio-LineaAltaVelocidad Valencia-Castellon.pdf (Huella digital: eb8813ec2e277484db98282373f3666a74c7df8d)

Alerta por SMS:	No
Alerta por correo electrónico:	Sí

El presente justificante tiene validez a efectos de presentación de la documentación en este Registro Electrónico y no prejuzga la admisión del escrito para su tramitación. La fecha y hora de este Registro Electrónico es la de la Sede electrónica del Punto de Acceso General (https://sede.administracion.gob.es/). El inicio del cómputo de los plazos que hayan de cumplir las Administraciones Públicas vendrá determinado por la fecha y hora de presentación en el registro electrónico de cada Administración u organismo.

De acuerdo con el art. 31.2b de la Ley39/15, a los efectos del cómputo de plazo fijado en días hábiles, y en lo que se refiere al cumplimiento de plazos por los interesados, la presentación en un día inhábil se entenderá realizada en la primera hora del primer día hábil siguiente salvo que una norma permita expresamente la recepción en día inhábil.

De acuerdo con el Art. 28.7 de la Ley 39/15, el interesado de esta solicitud se responsabiliza de la veracidad de los documentos que presenta.

Página 1 de 2

GOBIERNO DE ESPAÑA · MINISTERIO DE TRANSPORTES, MOVILIDAD Y AGENDA URBANA

SIF APLICACIÓN SICRES

JUSTIFICANTE DE PRESENTACIÓN

REGISTRO DE ENTRADA

Oficina:	REGISTRO ELECTRÓNICO
Nº de registro:	REGAGE21e00008558213
Fecha de registro:	27-05-2021 11:37:49
Intercambio:	O00000318_21_38970650

Interesado

Nombre/Razón social:	EPSAR	Código postal:	46015
Documento de ident.:	Q9650012I	País:	Sin información
Dirección	Avenida CORTES VALENCIANAS, 58,3	D. E. H.:	
Municipio:	Sin información	Teléfono:	961818400
Provincia:	Sin información	Correo electrónico:	oliver_esp@gva.es
Representante:		Canal Notif:	Dirección postal

Otros

Nombre Apellidos/Razón social	Documento de ident.	Representante
MARIA ESPERANZA OLIVER MORCILLO	24340267B	No aplica

Información del asiento registral

Documentación:	No acompaña documentación física ni otros soportes
Unidad destino:	Subdirección General de Planificación Ferroviaria
Ref. externa:	Sin información
Nº expediente:	Sin información

Resumen/asunto:

ESTUDIO INFORMATIVO LÍNEA ALTA VELOCIDAD VALENCIA-CASTELLÓN

El Registro realizado está amparado en el Artículo 16 de la ley 39/2015.

GOBIERNO DE ESPAÑA · MINISTERIO DE TRANSPORTES, MOVILIDAD Y AGENDA URBANA

SIF APLICACIÓN SICRES

Puede acceder a la "copia original" electrónica de los documentos originales en papel presentados en la Oficina de Asistencia en Materia de Registros mediante el código seguro de verificación (CSV) que figura a continuación. Para ello debe acceder a la Sede Electrónica de Fomento en https://sede.fomento.gob.es/MFOM.ConsultaCSV.Web/ (O.M. 24/02/2011)

Archivos anexos

Nombre	Validez	Tipo	Hash/CSV
JustificanteFirmado_REGAGE21e00008540553.pdf	Original	Documento adjunto al formulario	Hash: 3539383566376366663131663561336630396233633265663136353066643166373786333039813 2
Ministerio-LineaAltaVelocidad Valencia-Castellon.pdf	Sin información	Documento adjunto al formulario	Hash: 6562383831336563326532373734383464623938323833733736633363663613734633764663864
XMLResumenSolicitudENI.xml	Original	Fichero técnico interno	Hash: 3135353366633138363531343634613330383732306233313762353263346434393532396562633 0

El Registro realizado está amparado en el Artículo 16 de la ley 39/2015.

EPSAR - Entitat de Sanejament d'Aigües
Avinguda Corts Valencianes, 58 Planta 3a
(Edifici Sorolla Center) 46015 València
epsar@gva.es - www.epsar.gva.es
CIF Q-9650012-I

GENERALITAT VALENCIANA
EPSAR Entitat de Sanejament d'Aigües

GENERALITAT VALENCIANA EPSAR Entitat de Sanejament d'Aigües
Data: 27 MAIG 2021
Eixida nº 2797

MINISTERIO DE TRANSPORTES,
MOVILIDAD Y AGENDA URBANA
SECRETARIA GENERAL DE INFRAESTRUCTURAS
SUBDIRECCIÓN GENERAL
DE PLANIFICACIÓN FERROVIARIA
A/A. D. Jorge Ballesteros Sánchez
Plaza de los Sagrados Corazones, 7
28071 MADRID

CD:CD/EO

ASUNTO.- INFORME RELATIVO A AFECCIONES A INFRAESTRUCTURAS DE SANEAMIENTO Y DEPURACIÓN LA GENERALITAT VALENCIANA COMO CONSECUENCIA DE LA REDACCIÓN DE: *"ESTUDIO INFORMATIVO DE LA LÍNEA DE ALTA VELOCIDAD VALENCIA-CASTELLÓN"* Y *"ESTUDIO INFORMATIVO DEL NUEVO EJE PASANTE NORTE-SUR DE LA RED ARTERIAL FERROVIARIA DE VALENCIA".*

En fecha 17 de febrero de 2021 (R.E. nº 3.373) se recibe en esta Entidad de Saneamiento de Aguas escrito, de fecha 9 de febrero de 2021, de la Subdirección General de Planificación Ferroviaria, solicitando información al respecto de las infraestructuras gestionadas o planificadas por la Entidad de Saneamiento de Aguas que puedan existir en el entorno de las actuaciones incluidas en los referidos estudios

Al respecto, en fecha 24 de mayo de 2021 se emite informe del Departamento de Proyectos, Obras y Explotaciones de esta Entidad, el cual se adjunta. Se adjunta también CD con la documentación referida en el Anexo I del informe.

Sin otro particular, se despide atentamente.

València, a la fecha de la firma digital

Firmat per Augusto Montamarta Bartet el 25/05/2021 14:07:27

GENERALITAT VALENCIANA

Augusto Montamarta Bartet
GERENTE

CSV:GPFLQZNS:Y43R9NMM:B5HB3983 URL de validació:https://www.tramita.gva.es/csv-front/index.faces?cadena=GPFLQZNS:Y43R9NMM:B5HB3983

EPSAR - Entitat de Sanejament d'Aigües
Avinguda Corts Valencianes, 58 Planta 3a
(Edifici Sorolla Center) 46015 València
epsar@gva.es - www.epsar.gva.es
CIF Q-9650012-I

GENERALITAT VALENCIANA
EPSAR Entitat de Sanejament d'Aigües

INFORME DEL DEPARTAMENTO DE PROYECTOS, OBRAS Y EXPLOTACIONES.

CD: CD

ASUNTO: **INFORME RELATIVO A AFECCIONES A INFRAESTRUCTURAS DE SANEAMIENTO Y DEPURACIÓN LA GENERALITAT VALENCIANA COMO CONSECUENCIA DE LA REDACCIÓN DE: *"ESTUDIO INFORMATIVO DE LA LÍNEA DE ALTA VELOCIDAD VALENCIA-CASTELLÓN"* Y *"ESTUDIO INFORMATIVO DEL NUEVO EJE PASANTE NORTE-SUR DE LA RED ARTERIAL FERROVIARIA DE VALENCIA".***

En fecha 17 de febrero de 2021 (R.E. nº 3.373) se recibe en esta Entidad de Saneamiento de Aguas escrito, de fecha 9 de febrero de 2021, de la Subdirección General de Planificación Ferroviaria, solicitando información al respecto de las infraestructuras gestionadas o planificadas por la Entidad de Saneamiento de Aguas que puedan existir en el entorno de las actuaciones incluidas en los referidos estudios.

Con la información disponible remitida por el solicitante y del estudio de las infraestructuras de saneamiento y depuración de la Generalitat existentes en la zona, esta Entidad de Saneamiento de Aguas le comunica que **existen infraestructuras de saneamiento y depuración de la Generalitat Valenciana, gestionadas por la EPSAR, que pueden verse afectadas por las actuaciones previstas**, por lo que se deberán tener en cuenta durante la redacción del proyecto definitivo.

En concreto, en la franja de delimitación de las actuaciones aportada por el solicitante se han detectado posibles afecciones a las infraestructuras de saneamiento y depuración de las EDAR de:

- Almassora.
- Vila-Real.
- Onda-Betxí-Vila-real-Alquerías.
- Nules-Vilavieja.
- Moncofa.
- Xilxes.
- La Llosa.
- Almenara.
- Mancomunitat de les Valls.
- Sagunto.
- Cuenca del Carraixet.
- Pobla de Farnals.

Asimismo, se pueden producir afecciones al sistema de potabilización y abastecimiento de la ETAP de Sagunto, de titularidad de la Generalitat Valenciana, gestionado por la EPSAR.

Por lo expuesto, y previo a la redacción definitiva del proyecto, y en el caso en el que definitivamente se afecten a infraestructuras de la Generalitat Valenciana, gestionadas por la EPSAR, **deberán presentar ante esta Entidad de Saneamiento de Aguas, la solución técnica prevista para resolver las citadas afecciones**, con el fin de proceder a su estudio y de emitir, en su caso, el correspondiente informe favorable. En concreto, deberán remitir la siguiente documentación:

- Memoria explicativa en la que se detallen las actuaciones a realizar, y los medios a disponer en obra para el mantenimiento del servicio y protección de las infraestructuras de saneamiento afectadas por el paso de la maquinaria durante la realización de las mismas.
- Plano de planta en el que se grafíe las nuevas infraestructuras proyectadas y el trazado real de los colectores generales afectados, de forma que se pueda determinar las afecciones resultantes.

1

CSV:9177LXBJSVBV57JBJPZPQ8FC URL de validació:https://www.tramita.gva.es/csv-front/index.faces?cadena=9177LXBJSVBV57JBJPZPQ8FC

- Plano previsto de afecciones por el paso de maquinaria de obra sobre las conducciones de saneamiento y depuración, indicando las medidas correctoras y de protección adicionales a adoptar.
- Sección tipo de los trabajos, correctamente acotada, en la que se reflejen las infraestructuras a ejecutar y las conducciones de saneamiento existentes y planificadas, siendo necesaria establecer una distancia de seguridad de al menos 2,5 metros, a cada lado de la infraestructura, para salvaguardar la integridad física de las infraestructuras de saneamiento.
- Perfiles transversales de las conducciones de saneamiento en los que se acoten, tanto en alzado como en planta, las distancias a las infraestructuras previstas en el proyecto de duplicación de la línea 3, de forma que se pueda determinar las afecciones resultantes y garantizar la servidumbre (*) establecida para el mantenimiento y explotación de las infraestructuras de la Generalitat Valenciana.
- Cálculo mecánico de las conducciones existentes en el caso en el que se modifiquen sus condiciones actuales de funcionamiento y estabilidad.
- Información que se considere relevante para la aprobación técnica de la solución prevista.

En caso de proponer la modificación del emplazamiento de las infraestructuras de la Generalitat Valenciana, se aportará adicionalmente la siguiente documentación:

1.- Memoria explicativa en la que se describa el desvío a realizar, así como el tiempo estimado para la materialización del desvío y los medios a disponer en obra para el mantenimiento del servicio durante la realización de los mismos.

2.- Indicación de las características estructurales y funcionales de la conducción a reponer.

3.- Planos de planta definitivos del trazado de la conducción existente antiguo y del desvío propuesto, en los que se reflejen las infraestructuras existentes y las proyectadas (trazado de la tubería, codos, juntas, pozos, ventosas, refuerzos, etc.).

4.- Detalle de los entronques de la tubería existente con la prevista, y de las protecciones previstas en los puntos singulares.

5.- Perfil longitudinal de la traza de la conducción afectada, indicándose las variaciones con respecto a la rasante de la tubería existente y la rasante definitiva de la urbanización o terreno natural.

6.- Perfiles transversales del desvío propuesto en los que se deberán acotar la servidumbre de paso establecida para su mantenimiento y explotación (*).

7.- Cuantificación de las posibles afecciones a la línea piezométrica de la conducción afectada por el desvío.

8.- Cálculo mecánico justificativo de la capacidad estructural de la nueva conducción a ejecutar.

(*) *Las actuaciones previstas no deberán afectar a las labores de mantenimiento y conservación de las infraestructuras de saneamiento de la Generalitat Valenciana afectadas, en concreto, las condiciones de la servidumbre para el mantenimiento, conservación y reparación, de las infreestructuras de saneamiento que se afecten se deberán establecer con los siguientes criterios:*

a) La servidumbre deberá ser, como mínimo, la estrictamente necesaria para realizar las labores de mantenimiento, conservación, reparación y explotación, y que como mínimo será la franja ocupada por la conducción más 2,5 metros a ambos lados de las conducciones de saneamiento.

b) Serán de cuenta del solicitante, o persona que le sustituya en la titularidad de las obras, el sobrecoste que suponga la afección, y la realización de las obras y gestiones que sean

CSV:9177LXBJSVBV573B:IPZPQSPC URL de validación:https://www.tramita.gva.es/csv-front/index.faces?cadena=9177LXBJSVBV573B:IPZPQSPC

necesarias para disponer efectivamente de la servidumbre, así como la obtención de las autorizaciones pertinentes.

c) La servidumbre estará sujeta a los siguientes condicionantes:

- *Prohibición de efectuar trabajos de arada, cava o similares a una profundidad superior a 0,50 m, así como de plantar árboles o arbustos de tallo alto en la franja de servidumbre permanente.*
- *Prohibición de levantar edificaciones o construcciones de cualquier tipo, aunque tengan carácter provisional o temporal, ni efectuar acto alguno que pueda dañar o perturbar el buen funcionamiento de la conducción y sus instalaciones anexas.*
- *Libre acceso del personal y elementos necesarios para poder vigilar, mantener, reparar o renovar las instalaciones, con pago en su caso de los daños que se ocasionen.*

Dada la antigüedad de la información técnica disponible, se recomienda realizar las oportunas catas para la identificación del trazado exacto de las conducciones afectadas con el fin de determinar las afecciones reales, para lo cual se deberá efectuar la correspondiente solicitud.

Una vez remitida la documentación técnica conforme a los criterios establecidos en el presente informe, y consensuadas las afecciones previstas, se emitirá, en su caso, el correspondiente informe favorable, no obstante, es preciso indicarles que **el informe que emita esta Entidad no faculta a la ejecución de las obras previstas**, por lo que en la fase de ejecución de las obras, y con la suficiente antelación, se deberá efectuar, ante esta Entidad, la correspondiente solicitud de afecciones a las infraestructuras de la Generalitat Valenciana, a los efectos de emitir, en su caso, una **resolución aprobatoria**, que autorice la ejecución de las obras conforme a los criterios técnico-jurídicos que finalmente se establezcan en el momento de su ejecución.

Finalmente, indicarles que además de las infraestructuras de saneamiento y depuración de la Generalitat Valenciana, las infraestructuras de saneamiento municipales pudieran verse afectadas por la ejecución de las actuaciones previstas, por lo que se considera conveniente que contacten con los Servicios Técnicos de los Ayuntamientos afectados, para recopilar la información correspondiente a las infraestructuras de saneamiento de titularidad y gestión municipales existentes en el ámbito de la actuación prevista.

Se adjunta a este documento en el **Anexo I**, los informes emitidos por las empresas controladoras de los sistemas de saneamiento y depuración existentes en la zona de estudio.

Todo lo que se informa, a los efectos oportunos.

València, a fecha de firma digital

Firmat per Carlos Domínguez Domínguez el 24/05/2021 11:41:41

GENERALITAT VALENCIANA

Carlos Domínguez Domínguez
TÉCNICO DPTO. PROYECTOS, OBRAS Y EXPLOTACIONES

Remitir a:
MINISTERIO DE TRANSPORTES, MOVILIDAD Y AGENDA URBANA
A/a D. Jorge Ballesteros Sánchez
SUBDIRECTOR GENERAL DE PLANIFICACIÓN FERROVIARIA

CSV:9177LXBJSVBV573B:IPZPQSPC URL de validación:https://www.tramita.gva.es/csv-front/index.faces?cadena=9177LXBJSVBV573B:IPZPQSPC

ANEXO I

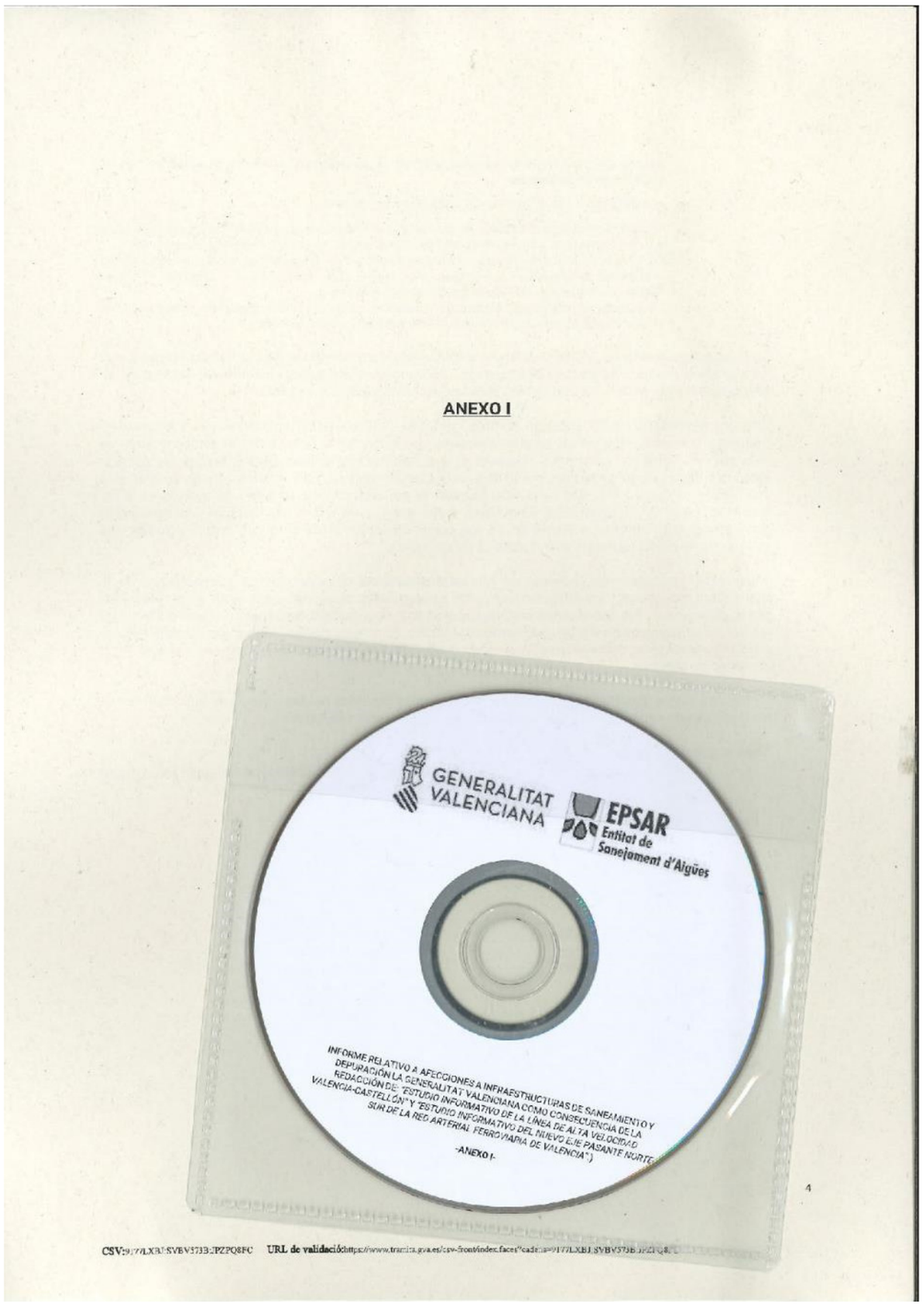

CSV:9177LXBJSVBV373BJPZPQ8FC URL de validación:https://www.tramita.gva.es/csv-front/index.faces?cadena=9177LXBJSVBV373BJPZPQ8FC



Fecha: 15-mar-2021

Nº Expediente: 2017/SAA/0021

Título:

SERVICIO DE CONTROL DEL FUNCIONAMIENTO Y MANTENIMIENTO DE LAS INSTALACIONES GESTIONADAS Y/O FINANCIADAS POR LA EPSAR EN LA ZONA I (CASTELLÓN NORTE Y CENTRO)

Documento Nº:

INFORME SOBRE LA INFORMACIÓN DE INFRAESTRUCTURAS DE SANEAMIENTO Y DEPURACIÓN DE CASTELLÓN Y ALMASSORA AFECTADAS POR EL ESTUDIO INFORMATIVO DE LA LÍNEA DE ALTA VELOCIDAD VALENCIA-CASTELLÓN.
EXPEDIENTE Nº: 0870/CV/0018 y 2018/EIV/00074

Autor:

CIOPU

Área: TÉCNICA

Departamento: DEPURACIÓN AGUAS RESIDUALES



1. ANTECEDENTES.

Con fecha 7 de febrero de 2017 (Nº registro entrada: 3.777) se recibe en la EPSAR, escrito de D. Jorge Ballesteros Sánchez (Subdirector General de Planificación Ferroviaria, Ministerio de Fomento, Movilidad y Agenda Urbana) en el que se solicita información relativa a servicios afectados por el Estudio Informativo de la Línea de Alta Velocidad Valencia-Castellón, que actualmente son afectados por el Estudio Informativo de la Línea de Alta Velocidad Valencia-Castellón, así como cualquier otra información que pudiese ser relevante para la redacción de los trabajos.

Con fecha 24 de febrero de 2017 (Nº registro salida: 1.731) la EPSAR remite a CIOPU SL, como servicio de control de la Zona I (Castellón Norte y Centro) el encargo para la realización del correspondiente informe a la información de las diferentes actuaciones de saneamiento y depuración de Castellón de la Plana y Almassora en relación a la solicitud efectuada a la EPSAR.

2. ACTUACIÓN PREVISTA.

- Actuación prevista: Estudio Informativo de la Línea de Alta Velocidad Valencia-Castellón.
- Solicitante del informe a la EPSAR: D. Jorge Ballesteros Sánchez (Subdirector General de Planificación Ferroviaria, Ministerio de Transportes, Movilidad y Agenda Urbana).

3. DESCRIPCIÓN DEL SISTEMA DE SANEAMIENTO DE ALMASSORA EXISTENTE EN LA ZONA DE AFECCIÓN.

Las instalaciones de saneamiento de Almassora son actualmente financiadas por la EPSAR en virtud del Contrato para el servicio de funcionamiento y mantenimiento del sistema de saneamiento y depuración de Almassora y Oliva (Castellón) (Nº expte. 2016/EIV/0226) suscrito por la EPSAR con la empresa FACSA.

El Contrato de explotación suscrito incluye en la actualidad las instalaciones de depuradora de la EDAR de Almassora, así como la red de colectores generales y sondeos externos.

A continuación, se muestra un plano con el detalle del sistema de saneamiento:



4. CARACTERÍSTICAS PRINCIPALES DE LAS INFRAESTRUCTURAS DE SANEAMIENTO DE ALMASSORA EN LA ZONA DE AFECCIÓN.

4.1. DESCRIPCIÓN DE LOS COLECTORES DEL SISTEMA DE SANEAMIENTO DE ALMASSORA EN LA ZONA DE AFECCIÓN.

A partir de la información facilitada por el solicitante, se aprecia como el colector general industrial de Almassora se encuentra dentro de la zona de afección del Estudio Informativo de la línea de Alta Velocidad Valencia-Castellón. Sus características son las siguientes:

Descripción	Tipo	Longitud (m)	Diámetro (mm)	Material
Colector general industrial	Gravedad	3.645	600	Fibrocemento

El tramo de colector afectado es el que parte de la intersección de la calle Comercio y calle Industria (Coordenadas inicio: X=790.208, Y=4.426.944) y parte del trazado que discurre por la Calle Alcora, con una longitud total afectada de 748 metros.

En el Anexo 2 se presenta una ortofoto del trazado de colector industrial afectado en misión al ámbito de actuación del Estudio Informativo de la Línea de Alta Velocidad Valencia-Castellón.





Es el Anexo 3 se presentan los planos del trazado en planta y perfiles longitudinales del colector general industrial afectado según el Modificado nº1 del Proyecto de Construcción de los Colectores Generales y EDAR de Almassora (Castellón).

4.2. SERVIDUMBRE CONSTITUIDA EN LA RED DE COLECTORES GENERALES DE ALMASSORA

A partir de la información disponible (Proyecto de Construcción de los Colectores Generales y EDAR de Almassora (Castellón), Incluso el Modificado nº1 y nº2), **no se dispone de información sobre servidumbres legales** establecidas en los colectores afectados.

Sin embargo, la EPSAR asigna habitualmente las siguientes cons diraciones en cuanto a servidumbres legales en zonas de titularidad de la Generalitat Valenciana.

Las actuaciones previstas no deberán afectar a las zonas de mantenimiento y conservación de las infraestructuras de saneamiento de la Generalitat Valenciana afectadas, en concreto, las condiciones de la servidumbre para el mantenimiento, conservación y reparación, de las infraestructuras de saneamiento que se afectan se deberán establecer con las siguientes cr iterios:

a) *La servidumbre deberá ser permanente, irrenunciable, no necesaria para actuaciones de mantenimiento, conservación, reparación y explotación, y que como máximo sea la franja ocupada por la canalización de 15 metros a ambos lados de las canalizaciones de saneamiento.*

b) *Serán las zonas de colectores, o terrenos que lo justifique en la entidad de las obras, el terreno que supongan la ocupación, y la ocupación de las obras y gestiones que sean necesarias para disponer efectivamente de la servidumbre, con acceso adecuado a la misma y uso pacífico y pleno.*

c) *La servidumbre estará sujeta a las siguientes condiciones:*

- *Prohibición de efectuar trabajos de cavar, arar o cualquier otra profundidad superior a 0,50 m, así como de plantar árboles o arbustos de tallo alto en la franja de ocupación permanente.*
- *Prohibición de construir edificaciones o construcciones de cualquier tipo, aunque tengan carácter provisional o temporal, no alterar el relieve natural ni la calidad o aptitud del terreno, ni colocar vallas o cerramientos de la conducción y sus instalaciones anexas.*
- *Libre acceso del personal y elementos necesarios para poder vigilar, mantener, reparar o renovar las instalaciones, con pago de los daños ocasionados en el ejercicio de estos derechos.*

5. DESCRIPCIÓN DEL SISTEMA DE SANEAMIENTO DE CASTELLÓN EXISTENTE EN LA ZONA DE AFECCIÓN.

En el Anexo 1 se presenta ortofoto del sistema de saneamiento y depuración de Castellón de la Plana financiado por EPSAR en relación al ámbito de actuación del Estudio Informativo de la Línea de Alta Velocidad Valencia-Castellón.

Del análisis de dicha ortofoto se concluye que **no existen infraestructuras de saneamiento y depuración en el término municipal de Castellón de la Plana financiadas por EPSAR en la zona de influencia de la actuación prevista.** Dado que no se prevén afecciones sobre las infraestructuras de saneamiento y depuración de Castellón financiadas por EPSAR, no hay servidumbres constituidas en la red de colectores que cabe ser consideradas en el Estudio informativo de la Línea de Alta Velocidad Valencia-Castellón.

6. DOCUMENTACIÓN ADJUNTA.

La documentación adjunta es la siguiente:

- Anexo 1: Ortofoto del sistema de saneamiento y depuración de Castellón financiado por EPSAR en relación al ámbito de actuación del Estudio Informativo de la Línea de Alta Velocidad Valencia-Castellón.
- Anexo 2: Ortofoto del trazado de colector industrial de Almassora afectado en relación al ámbito de actuación del Estudio Informativo de la Línea de Alta Velocidad Valencia-Castellón.
- Anexo 3: Planos en trazado en planta y perfiles longitudinales del colector Industrial Almassora afectado según el Modificado nº1 del Proyecto de Construcción de los Colectores Generales y EDAR de Almassora (Castellón).
- Fichero Kmz con la ubicación de la red de colectores generales de Almassora y Castellón en relación al ámbito de actuación del Estudio Informativo de la Línea de Alta Velocidad Valencia-Castellón.



En todo caso, para poder evaluar la viabilidad ambiental de las conducciones deberá realizarse prospecciones y sondeos arqueológicos.

7. CONCLUSIONES

Tras el análisis de las zonas de influencia del Estudio Informativo de la Línea de Alta Velocidad Valencia-Castellón se concluye que solamente se encuentran en dicha zona los sistemas de saneamiento y depuración de Castellón de la Plana y de Almassora, presentando las siguientes afecciones:

- Castellón de la plana. No existen infraestructuras de saneamiento y depuración en el sistema financiado por EPSAR en la zona de influencia.
- Almassora. El colector general industrial se encuentra parcialmente incluido en el ámbito del Estudio de la Línea de Alta Velocidad, con una longitud afectada de aproximadamente 748 metros.

Castellón de la Plana, a la fecha de la firma electrónica

FELIX|GARAY GARCIA

Félix Garay García

Director Departamento Control EDAR

JAVIER| CARRATALA| MONFORT

Javier Carratalá Monfort

Técnico Obras Departamento Control EDAR

ANEXO 1: ORTOFOTO DEL SISTEMA DE SANEAMIENTO Y DEPURACIÓN DE CASTELLÓN DE LA PLANA.

SISTEMA DE SANEAMIENTO Y DEPURACIÓN DEL MUNICIPIO DE CASTELLÓN DE LA PLANA FINANCIADO POR LA EPSAR EN RELACIÓN A LA ZONA DE AFECCIÓN DEL ESTUDIO INFORMATIVO DE LA LÍNEA DE ALTA VELOCIDAD VALENCIA-CASTELLÓN

GENERALITAT VALENCIANA · EPSAR Entitat de Sanejament d'Aigües

Auraval Ingenieros, S.L.

Fecha: 24/03/2021

Nº Expediente: 2017/SA/0021

Título:

ASISTENCIA TÉCNICA PARA EL CONTROL DEL FUNCIONAMIENTO Y MANTENIMIENTO DE LAS INSTALACIONES DE SANEAMIENTO Y DEPURACIÓN DE AGUAS RESIDUALES DE LA ZONA II

Documento Nº:

INFORME DE AFECCIÓN A INFRAESTRUCTURAS DE SANEAMIENTO Y DEPURACIÓN EXISTENTES EN EL ENTORNO DEL:

"LA/S OBRA/S DEL ANTEPROYECTO **LÍNEA ALTA VELOCIDAD** VALENCIA-CASTELLÓN."

"ESTUDIO INFORMATIVO DEL NUEVO **EJE PASANTE** NORTE-SUR DE LA RED ARTERIAL FERROVIARIA DE VALENCIA".

Autor:

Auraval Ingenieros, S.L.

Área: **TÉCNICA**

Departamento: **PROYECTOS, OBRAS Y EXPLOTACIONES.**

ÍNDICE

ANTECEDENTES 3

DESCRIPCIÓN ÁMBITO DE LOS ESTUDIOS INFORMATIVOS 4

1. EDAR Vilareal Vora Riu 7
   1.1. Colector general Vilareal Vora Riu 8
   1.2. Colector Reforma 8
   1.3. Bombeo Solaes 8
2. EDAR Onda-Betxí-Vilareal-Alquerías 10
   2.1. Colector impulsión Alquerías 11
   2.2. Bombeo Alquerías 12
   2.3. Bombeo Intermedia 13
3. EDAR Nules-Villavieja 14
   3.1. Colector general Impulsión playa Nules 14
4. EDAR Moncofa 16
   4.1. La propia EDAR Moncofa. 17
   4.2. Impulsión Xilxes. 17
5. EDAR XILXES 19
   5.1. La propia EDAR Xilxes 20
   5.2. Colector general de Xilxes 21
   5.3. Colector general de impulsión de la Playa de Xilxes 22
6. EDAR LA LLOSA 23
   6.1. La propia EDAR La Llosa 23
   6.2. Colector general 24
7. EDAR ALMENARA 25
   7.1. La propia EDAR de Almenara 26
   7.2. Colector general de Almenara 27
   7.3. Colector general de impulsión de la Playa de Almenara 27
8. EDAR MANCOMUNIDAD DE LOS VALLES 29
   8.1. La propia EDAR de Mancomunitat De Les Valls 29
   8.2. Colector general de Faura 31
   8.3. Colector general de Benifairó de les Valls y Quart de les Valls 31
   8.4. Colector general de Quartell y Benavites 31
9. ETAP Sagunto y Sistema de Abastecimiento de Agua potable de Camp de Morvedre 32
   9.1. Tramo 1. Impulsión al Depósito Ponera I. 33
   9.2. Tramo 2. Bajada Ponera 1 a derivación Almenara-Los Valles. 34
   9.3. Tramo 3. Conducción Canet. 36
   9.4. Tramo 4. Impulsión al Depósito L'Almardà. 38
   9.5. Tramo 5. Conducción Almenara. 39
10. EDAR Sagunto 41
   10.1. Colector general "Maestrat". Corredor verde. 41
   10.2. Colector general "Maestrat". Corredor azul. 42

SERVIDUMBRES ESTABLECIDAS 44

CONSIDERACIONES ADICIONALES 45

RESUMEN. 46

ANEXO I. PLANOS EXISTENTES DE LAS INFRAESTRUCTURAS AFECTADAS. 50

ANTECEDENTES

Se redacta el presente informe de afección en base a la solicitud efectuada mediante correo electrónico a esta asistencia técnica por parte de la Entidad de Saneamiento de Aguas Residuales en fecha 24/02/2021 Salida Nº:210, adjuntando la solicitud de información del Ministerio de Transportes, Movilidad y Agenda Urbana con entrada en la EPSAR en fecha 17/02/2021 (Nº.3373).

Dicha solicitud del Ministerio contiene el siguiente enlace de descarga del que pueden descargarse dentro planos en formato pdf:

https://oficinavirtual.mitma.es/transparencia/descargas/enviados/1fabdbef-7884f4f6-a7e0ba a836dc01f86e9c8

Planos_adjuntos_cartas_Avto._Valencia.pdf

Planos_adjuntos_cartas_Valencia-Castellon.pdf

Se solicita información referente a la ubicación y características de infraestructuras actuales, planificadas o en ejecución, preferentemente en formato digital (DWG o compatible), y sobre las normas, instrucciones o criterios específicos.

DESCRIPCIÓN ÁMBITO DE LOS ESTUDIOS INFORMATIVOS

La información facilitada, mediante el enlace de descarga mencionado, consiste en seis archivos .pdf que sitúan los corredores estudiados. La superposición de estos corredores sobre imágenes satélite con las zonas de control resulta la siguiente:



Las EDARs afectadas se listan a continuación según su ubicación de norte a sur:

1. VILA-REAL
2. ONDA-BETXÍ-VILA-REAL-ALQUERÍAS.
3. NULES VILAVIEJA.
4. MONCOFA.
5. CHILCHES.
6. LA LLOSA.
7. ALMENATA
8. MANCOMUNITAT DE LES VALLS.
9. SAGUNTO ETAP
10. SAGUNT

Se subrayan aquí las afectadas en sus colectores y en la propia planta.

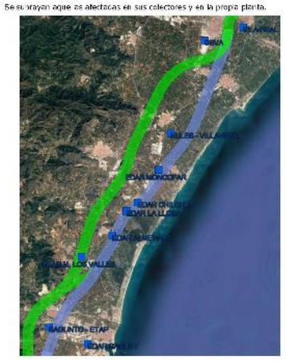

Esta asistencia informará de las instalaciones de la ZONA II, que se muestran a continuación junto con las EDARs afectadas.

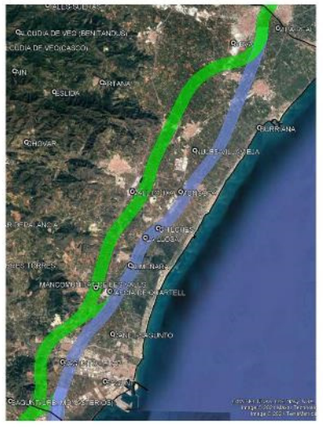

SISTEMA DE SANEAMIENTO AFECTADOS

Las infraestructuras de la Generalitat Valenciana gestionadas por la Entidad Pública de Saneamiento de Aguas Residuales EPSAR, existentes en el ámbito de los estudios son:

1. EDAR Vilareal Vora Riu

Con servicio al municipio de Villareal. Las aguas residuales generadas son conducidas a la EDAR a través de una red de colectores por gravedad. Dicha EDAR se construyó en los años 70 y tras varias reformas esta instalación ha quedado obsoleta y presenta problemas de funcionamiento, ya que tras varias actuaciones ha sido imposible establecer un tratamiento efectivo que garantice el cumplimiento de los requisitos de vertido. Está previsto que una parte de su caudal sea desviado a la EDAR OBVA y otra parte a la EDAR Almassora, por lo que queda afectado por los corredores estudiados un tramo del colector general de Villareal Vora Riu.



GENERALITAT VALENCIANA EPSAR Entitat de Sanejament d'Aigües

GENERALITAT VALENCIANA EPSAR
FECHA: 12/05/2021
ENTRADA Nº: 9120
2021/3174/E

Fecha: Mayo 2021	Nº Expediente: 2017/SA/0021

Título:
ASISTENCIA PARA EL CONTROL DEL FUNCIONAMIENTO Y MANTENIMIENTO DE LAS INSTALACIONES GESTIONADAS Y/O FINANCIADAS POR LA EPSAR EN LA ZONA III (VALENCIA NORTE 2)

Documento:
INFORME DE DOCUMENTACIÓN Y AFECCIONES DE OBRAS REFERENTE A INFRAESTRUCTURAS DE SANEAMIENTO Y DEPURACIÓN DE LA GENERALITAT VALENCIANA EN EL ÁMBITO DE LA REDACCIÓN DEL ESTUDIO INFORMATIVO DE LA LÍNEA DE ALTA VELOCIDAD VALENCIA-CASTELLÓN Y ESTUDIO INFORMATIVO DEL NUEVO EJE PASANTE NORTE-SUR DE LA RED ARTERIAL FERROVIARIA DE VALENCIA

Autor:
Intercontrol
INTERCONTROL LEVANTE S.A.

Intercontrol Levante S.A. SALIDA Fecha: 11 de mayo de 2021 Nº de Registro: OE-079/21

Área: TÉCNICA DEPARTAMENTO PROYECTOS,OBRAS Y EXPLOTACIONES	ATT.: CARLOS DOMÍNGUEZ DOMÍNGUEZ

ÍNDICE

1. ANTECEDENTES ADMINISTRATIVOS 3
2. OBJETO DEL PRESENTE INFORME 3
3. DESCRIPCIÓN DEL PROYECTO Y OBRAS A REALIZAR. 4
4. DESCRIPCIÓN DEL SISTEMA DE SANEAMIENTO Y DEPURACIÓN DE LA GENERALITAT VALENCIANA EXISTENTE EN EL ÁMBITO DEL PROYECTO 5
5. POSIBLES AFECCIONES A INFRAESTRUCTURAS DE LA GENERALITAT VALENCIANA. 12
6. CONCLUSIONES 28

ANEXO I: PLANO DE SITUACIÓN DE LOS SISTEMAS DE SANEAMIENTO DE CUENCA DEL CARRAIXET Y HORTA NORD – POBLA DE FARNALS RESPECTO DE LAS ALTERNATIVAS ESTUDIADAS POR EL MINISTERIO.
ANEXO II: PLANO DE SITUACIÓN DE LA EDAR Y LOS COLECTORES GENERALES DEL SISTEMA EDAR CUENCA DEL CARRAIXET RESPECTO DE LAS ALTERNATIVAS ESTUDIADAS.
ANEXO III: PLANO DE SITUACIÓN DE LA EDAR Y LOS COLECTORES GENERALES DEL SISTEMA EDAR L'HORTA NORD-LA POBLA DE FARNALS CARRAIXET RESPECTO DE LAS ALTERNATIVAS ESTUDIADAS.
ANEXO IV: DOCUMENTACIÓN Y PLANOS PRESENTADOS POR MINISTERIO DE TRANSPORTES, MOVILIDAD Y AGENDA URBANA.
ANEXO V: PLANOS DE DETALLE AFECCIONES AL SISTEMA EDAR CUENCA DEL CARRAIXET Y AL SISTEMA EDAR L'HORTA NORD-POBLA DE FARNALS
ANEXO VI: TABLA RESUMEN DE AFECCIONES.

Intercontrol INFORME DE DOCUMENTACIÓN Y AFECCIONES DE OBRAS REFERENTE A INFRAESTRUCTURAS DE SANEAMIENTO Y DEPURACIÓN DE LA GENERALITAT VALENCIANA EN EL ÁMBITO DE LA REDACCIÓN DEL ESTUDIO INFORMATIVO DE LA LÍNEA DE ALTA VELOCIDAD VALENCIA-CASTELLÓN Y ESTUDIO INFORMATIVO DEL NUEVO EJE PASANTE NORTE-SUR DE LA RED ARTERIAL FERROVIARIA DE VALENCIA

1. ANTECEDENTES ADMINISTRATIVOS

Con fecha 17 de febrero de 2021 y registro de entrada 3375 la EPSAR recibe por parte del MINISTERIO DE TRANSPORTES, MOVILIDAD Y AGENDA URBANA la solicitud de información para la redacción de Estudios Informativos, donde se recoja las infraestructuras gestionadas por la Entidad de Saneamiento afectadas por la REDACCIÓN DEL ESTUDIO INFORMATIVO DE LA LÍNEA DE ALTA VELOCIDAD VALENCIA-CASTELLÓN y del ESTUDIO INFORMATIVO DEL NUEVO EJE PASANTE NORTE-SUR DE LA RED ARTERIAL FERROVIARIA DE VALENCIA que está siendo redactados por SENER Ingeniería y Sistemas S.A. e IDOM Consulting, Engineering, Architecture S.A. respectivamente y que en la actualidad se desarrolla la Fase II.

Con fecha 24 de febrero de 2021 mediante correo electrónico se recibe en las oficinas de INTERCONTROL LEVANTE, S.A. el encargo por parte de la Entidad de Saneamiento (EPSAR) para la realización de un informe de documentación y afecciones sobre la red de colectores de los Sistemas de Saneamiento propiedad de la Generalitat Valenciana o gestionadas por la Entidad de Saneamiento (EPSAR) que pudieran verse afectados por los estudios anteriormente citados.

Intercontrol Levante, como Asistencia Técnica adjudicataria del contrato de "ASISTENCIA PARA EL CONTROL DEL FUNCIONAMIENTO Y MANTENIMIENTO DE LAS INSTALACIONES GESTIONADAS Y/O FINANCIADAS POR LA EPSAR EN LA ZONA III (VALENCIA NORTE 2)", procede a la realización del informe de recopilación de documentación y afección de obras referente a infraestructuras de saneamiento y depuración de la Generalitat Valenciana en el ámbito de la **Redacción del Estudio Informativo de la Línea de Alta Velocidad Valencia-Castellón y del Estudio Informativo del Nuevo Eje Pasante Norte-Sur de la Red Arterial Ferroviaria de Valencia**

2. OBJETO DEL PRESENTE INFORME

El objeto del presente documento es la recopilación de la información y documentación relativa a posibles afecciones en la **Redacción del Estudio Informativo de la Línea de Alta Velocidad Valencia-Castellón y del Estudio Informativo del Nuevo Eje Pasante Norte-Sur de la Red Arterial Ferroviaria de Valencia** a las infraestructuras de saneamiento y depuración de la Generalitat Valenciana existentes en el entorno de los Sistemas de la EDAR Cuenca de

Intercontrol INFORME DE DOCUMENTACIÓN Y AFECCIONES DE OBRAS REFERENTE A INFRAESTRUCTURAS DE SANEAMIENTO Y DEPURACIÓN DE LA GENERALITAT VALENCIANA EN EL ÁMBITO DE LA REDACCIÓN DEL ESTUDIO INFORMATIVO DE LA LÍNEA DE ALTA VELOCIDAD VALENCIA-CASTELLÓN Y ESTUDIO INFORMATIVO DEL NUEVO EJE PASANTE NORTE-SUR DE LA RED ARTERIAL FERROVIARIA DE VALENCIA

Carraixet y de la EDAR L'Horta Nord – Pobla de Farnals, y **que está en fase II de redacción por las empresas** *SENER Ingeniería y Sistemas S.A. e IDOM Consulting, Engineering, Architecture S.A. respectivamente.*

3. DESCRIPCIÓN DEL PROYECTO Y OBRAS A REALIZAR.

En la solicitud de información únicamente se han aportado planos de las zonas donde los estudios de referencia realizarán los análisis que crean conveniente para la colocación por una parte Línea de Alta Velocidad Valencia – Castellón y por otra la construcción de las infraestructuras ferroviarias para el Nuevo Eje Pasante Norte-Sur de la Red Arterial Ferroviaria de Valencia.

Para los estudios se han establecido dos Alternativas que se han materializado en diversas bandas de 1000 m. de ancho, que en los planos se han grafiado en colores verde para la Alternativa 1 y azul para la Alternativa 2.



Estas zonas incluyen los siguientes términos municipales correspondientes a la zona III de la Entidad de Saneamiento, de sur-norte y en función de las Alternativas indicadas:

Intercontrol INFORME DE DOCUMENTACIÓN Y AFECCIONES DE OBRAS REFERENTE A INFRAESTRUCTURAS DE SANEAMIENTO Y DEPURACIÓN DE LA GENERALITAT VALENCIANA EN EL ÁMBITO DE LA REDACCIÓN DEL ESTUDIO INFORMATIVO DE LA LÍNEA DE ALTA VELOCIDAD VALENCIA-CASTELLÓN Y ESTUDIO INFORMATIVO DEL NUEVO EJE PASANTE NORTE-SUR DE LA RED ARTERIAL FERROVIARIA DE VALENCIA

- Alternativa 1: Valencia, Alboraia, Tavernes Blanques, Bonrepòs i Mirambell, Vinalesa, Foios, Moncada, Albalat dels Sorells, Museros, Massamagrell, Rafelbunyol, Puig y Puçol.
- Alternativa 2: Valencia, Alboraia, Meliana, Foios, Albalat dels Sorells, Albuixech, Massalfassar, Massamagrell, La Pobla de Farnals, Puig y Puçol.

El Ministerio de Transportes, Movilidad y Agenda Urbana ha aportado la siguiente documentación relativa a los estudios:

- Solicitud por parte del Ministerio donde se indica que las actuaciones objeto de los estudios conforman una actuación conjunta cuyo trazado comenzaría en la estación ferroviaria de Valencia y finalizaría en la estación ferroviaria de Castellón. Además
- Planos de planta donde se sitúan franjas de 1000 m. de ancho para la identificación de servicios afectados en las mismas, según las Alternativas planteadas.

De acuerdo a la documentación aportada por el solicitante y que se encuentra en fase de redacción, la actuación proyectada, no se encuentra definida en su totalidad por lo que únicamente se ha recopilado las posibles infraestructuras que se verán afectadas en la banda que el solicitante ha identificado a ambos lados del eje de vía. Indicar que **una vez se determine la solución definitiva a desarrollar se facilitarían la documentación de detalle de las infraestructuras afectadas por la misma.**

Los trazados proyectados anteriores son susceptibles de afectar a las servidumbres y/o tuberías del sistema de colectores generales de los Sistemas de la EDAR Cuenca del Carraixet y de la EDAR L'Horta Nord-La Pobla de Farnals.

4. DESCRIPCIÓN DEL SISTEMA DE SANEAMIENTO Y DEPURACIÓN DE LA GENERALITAT VALENCIANA EXISTENTE EN EL ÁMBITO DEL PROYECTO.

Como se indicó anteriormente los tramos en estudio afectarán a los términos municipales comprendidos entre Valencia y Sagunt, en concreto, Valencia, Alboraia, Tavernes Blanques, Meliana, Bonrepòs i Mirambell, Vinalesa, Foios, Moncada, Albalat dels Sorells, Albuixech, Museros, Massalfassar, Massamagrell, La Pobla de Farnals, Rafelbunyol, Puig y Puçol, los cuales se engloban en dos

Intercontrol INFORME DE DOCUMENTACIÓN Y AFECCIONES DE OBRAS REFERENTE A INFRAESTRUCTURAS DE SANEAMIENTO Y DEPURACIÓN DE LA GENERALITAT VALENCIANA EN EL ÁMBITO DE LA REDACCIÓN DEL ESTUDIO INFORMATIVO DE LA LÍNEA DE ALTA VELOCIDAD VALENCIA-CASTELLÓN Y ESTUDIO INFORMATIVO DEL NUEVO EJE PASANTE NORTE-SUR DE LA RED ARTERIAL FERROVIARIA DE VALENCIA

Sistemas de Depuración de la Entidad de Saneamiento como se comentó en el apartado anterior.

1. Sistema EDAR Cuenca del Carraixet.
2. Sistema EDAR L'Horta Nord – La Pobla de Farnals.

A continuación se describen los dos Sistemas afectados por los estudios:

1. Sistema EDAR Cuenca del Carraixet:

La EDAR de Cuenca del Carraixet da servicio a los municipios de: Albalat dels Sorells, Alboraia, Alfara del Patriarca, Almàssera, Bonrepòs i Mirambell, Foios, Godella, Meliana, Moncada, Poble Nou (Valencia), Rocafort, Tavernes Blanques, Vinalesa, Benifaraig (Valencia), Borbotó (Valencia), Carpesa (Valencia), Casas de Bárcena (Valencia) y la Malva-rosa (Valencia), y que a través de pozos de bombeo las impulsa a la EDAR de Cuenca del Carraixet, que está diseñada para tratar 40.000 m3/día. Se encuentra en el término municipal de Alboraia, próxima al encauzamiento del barranco del Carraixet en su margen derecha.
El sistema de saneamiento y depuración de la Cuenca del Carraixet se compone de los siguientes elementos:

Colector I
Recoge las aguas residuales procedentes de los municipios de Albalat dels Sorells y Meliana, además de incorporar las aguas residuales que recogen los Colectores III, IV, y V. Los distintos tramos de colector son de 350, 400, 450, 600, 800 y 900 mm de diámetro; la longitud total del Colector I es de 4.332 m.
Colector II.
Recoge las aguas residuales procedentes de los municipios de Moncada, Benifaraig y Carpesa, además de incorporar las aguas residuales que recogen los Colectores I, VI, VIII, IX y X. Los distintos tramos de colector son de 700, 800, 900, 1000 y 1200 mm de diámetro; la longitud total del Colector II es de aproximadamente 8.044 m.
Colector III
Recoge las aguas residuales procedentes del municipio de Foios. Los distintos tramos de colector son de 350, 400 y 450 mm de diámetro; la longitud total del Colector III es de 630 m.
Colector IV
Recoge las aguas residuales procedentes de los municipios de Alfara del Patriarca y Vinalesa. Los distintos tramos de colector son de 300, 350, 400 y 450 mm de diámetro; la longitud total del Colector IV es de 4.396m.

Intercontrol INFORME DE DOCUMENTACIÓN Y AFECCIONES DE OBRAS REFERENTE A INFRAESTRUCTURAS DE SANEAMIENTO Y DEPURACIÓN DE LA GENERALITAT VALENCIANA EN EL ÁMBITO DE LA REDACCIÓN DEL ESTUDIO INFORMATIVO DE LA LÍNEA DE ALTA VELOCIDAD VALENCIA-CASTELLÓN Y ESTUDIO INFORMATIVO DEL NUEVO EJE PASANTE NORTE-SUR DE LA RED ARTERIAL FERROVIARIA DE VALENCIA

Colector V
Recoge las aguas residuales procedentes de los municipios de Bonrepòs i Mirambell, Almàssera y Las Casas de Bárcena. Los distintos tramos de colector son de 350, 400 y 600 mm de diámetro; la longitud total del Colector V es de 1.367 m, va a encontrarse con el Colector I.
Colector VI
Recoge las aguas residuales procedentes del municipio de Rocafort, además de incorporar las aguas residuales que recoge el Colector VII. Los distintos tramos de colector son de 400 y 700 mm de diámetro; la longitud total del Colector VI es de 2.006 m.
Colector VII
Recoge las aguas residuales procedentes del municipio de Godella. Los distintos tramos de colector son de 450 y 600 mm de diámetro; la longitud total del Colector VII es de 1.465 m.
Colector VIII
Recoge las aguas residuales procedentes del municipio de Borbotó. El colector es de 350 mm de diámetro; la longitud total del Colector VIII es de aproximadamente 316 m.
Colector IX
Recoge las aguas residuales del Barrio de la Malvarrosa (Valencia). El primer tramo discurre entre la arqueta de rotura del Bombeo del Ciclo Integral del Agua Vera-Malvarrosa y la estación de bombeo de la EPSAR Bombeo Malvarrosa-Alboraia es de Fibrocemento y diámetro 700 mm. El segundo tramo de colector es de 500 mm de diámetro de F.C., en presión, y se sitúa entre la estación de Bombeo Malvarrosa-Alboraia y la elevación de Calle 13 (polígono Industrial de Alboraia). Por último hay un tramo de 800 mm de diámetro de gravedad, que conecta desde la arqueta de rotura de la elevación de Calle 13 y la conexión con el colector II. La longitud total del Colector IX en todos sus tramos es de 2.197 m.

Colector X
Recoge las aguas residuales procedentes de Tavernes Blanques. El colector es de 600 mm de diámetro; la longitud total del Colector X es de 547 m.

Tubería de impulsión EBAR Alcampo – EBAR Port Saplaya:
Las aguas del Centro Comercial Alcampo y de La Marina Port Saplaya en el término municipal de de Alboraia se recogen en la E.B. Alcampo y son trasladadas hasta la EBAR Port Saplaya mediante una tubería de FC DN 300 mm. La longitud aproximada de esta tubería es de 550 metros. Se incluye además dentro de esta infraestructura una línea subterránea eléctrica que se encuentra

Intercontrol INFORME DE DOCUMENTACIÓN Y AFECCIONES DE OBRAS REFERENTE A INFRAESTRUCTURAS DE SANEAMIENTO Y DEPURACIÓN DE LA GENERALITAT VALENCIANA EN EL ÁMBITO DE LA REDACCIÓN DEL ESTUDIO INFORMATIVO DE LA LÍNEA DE ALTA VELOCIDAD VALENCIA-CASTELLÓN Y ESTUDIO INFORMATIVO DEL NUEVO EJE PASANTE NORTE-SUR DE LA RED ARTERIAL FERROVIARIA DE VALENCIA

paralela a la impulsión y que alimenta la EBAR ALCAMPO desde la EBAR PORT SAPLAYA.

Tubería de impulsión EBAR Port Saplaya – EDAR Cuenca del Carraixet:
Tubería de impulsión desde EBAR Port Saplaya hasta la EDAR Cuenca del Carraixet mediante una tubería de PEAD DN 200 mm, que cruza el Barranco del Carraixet y la V-21. La longitud aproximada de esta tubería es de 1,2 Km.

Tubería de impulsión de reutilización:
Las aguas tratadas de salida del tratamiento terciario, son canalizadas a través de una tubería de PRFV DN-700 mm hasta la Acequia de Rascanya. La longitud aproximada de esta tubería es de 3,5 Km.

Tubería de impulsión entre la EBAR Acequia del Mar y la Acequia de Vera:
Las aguas de la Acequia del Mar son canalizadas a través de una tubería de PRFV DN 500 mm hasta la Acequia de Vera. La longitud aproximada de esta tubería es de 1,25 Km.

Tubería de vertido de agua depurada:
Las aguas depuradas y que no son reutilizadas mediante el tratamiento terciario, son canalizadas a través de una tubería de FC DN 1400mm hasta el Barranco del Carraixet. La longitud aproximada de esta tubería es de 500 m. en dos tramos y un tramo de 170 m. en canal abierto (acequia).

Estaciones de bombeo:

- E.B. de Meliana, ubicada en el Colector I.
- E.B. Malvarrosa-Alboraia, ubicada en el Colector IX.
- E.B. Alboraia, ubicada en el Colector I.
- E.B. Avda. Aragón de Alboraia, ubicada en el Colector X.
- E.B. *Alcampo*
- E.B. Alfara del Patriarca ubicada al inicio del Colector IV.
- E.B. Tavernes Blanques, ubicada en el Colector II.
- E.B. Rotonda ubicada en el casco urbano de Alboraia.
- E.B. Calle 13 ubicada en el Polígono Industrial nº 3 de Alboraia.
- E.B. Calle 6, ubicada en el Polígono Industrial Camí la Mar de Alboraia.
- E.B. Acequia del Mar – Playa de la Patacona, recoge el agua de la Acequia del Mar y de la Acequia Bona de Alboraia, y las impulsa a la Acequia de Vera.

3.2.6 S11 EMSHI

emshi ENTIDAD METROPOLITANA DE SERVICIOS HIDRÁULICOS SIR Sistema de Interconexión de Registros

JUSTIFICANTE DE SALIDA EN REGISTRO

Oficina: REGISTRO GENERAL-REGISTRE GENERAL
Fecha y hora de registro: 26/04/2021 - 13:20
Fecha y hora de presentación: 26/04/2021 - 13:20
Número de registro: S-583/2021

Interesado/s

NIF:	S2817040E	Código Postal:	46071
D./Dña.:	MINISTERIO DE TRANSPORTES, MOVILIDAD Y	País:	ESPAÑA
Dirección:	CALLE JOAQUIN BALLESTER Nº: 39	Teléfono:	963079499
Municipio:	VALÈNCIA	e-Mail / DEH:	dg.redferroviaria@mitma.es /
Provincia:	VALENCIA/VALÈNCIA	Observaciones:	

Información del registro

Unidad de tramitación origen: L07460003 - Entidad Metropolitana de Servicios Hidráulicos
Unidad de tramitación destino: E00124001 - Subsecretaria de Fomento
Oficina Registro Origen: O00028486 - Registro General de la Entidad Metropolitana de Servicios Hidráulicos
Asunto: ASUNTO BUZON SIR Modalidad: SALIDA A OTRA AAPP BUZON SIR
Identificador: O00028486_21_00000037
Extracto: escrito para el sr. Alejandro Fernandez Mallo de la Subdireccion General de Planificacion Ferroviaria. Notificacion Resolucion 180_2021 Sr. Jorge Ballesteros

Anexos

Nombre	Tamaño	Validez	Tipo Doc.	Observaciones	Hash
TD1007_S_583_0_2021.pdf	319 KB	Original	Formulario		oq5Yc/7s3NlbWPMNALlyenaNauEPtjdjRIyNC5qNGec=

Se expide el presente recibo gratuito, en conformidad con lo establecido en el artículo 159 del Reglamento de Organización, Funcionamiento y Régimen Jurídico de Entidades Locales, aprobado por Real Decreto 2568 / 1.986, de 28 de Noviembre.

GOBIERNO DE ESPAÑA · MINISTERIO DE TRANSPORTES, MOVILIDAD Y AGENDA URBANA

ASIF APLICACIÓN SICRES

JUSTIFICANTE DE PRESENTACIÓN

REGISTRO DE ENTRADA

Oficina:	Registro General de la Entidad Metropolitana de Servicios Hidráulicos
Nº de registro:	202100000018188
Fecha de registro:	26-04-2021 13:49:40
Intercambio:	O00028486_21_00000037

Interesado

Nombre/Razón social:	MINISTERIO DE TRANSPORTES, MOVILIDAD Y AGENDA URBANA DEMARCACIÓN DE CARRETERAS	Código postal:	46071
Documento de ident.:	S2817040E	País:	Sin información
Dirección	CALLE JOAQUIN BALLESTER Nº: 39	D. E. H.:	
Municipio:	Sin información	Teléfono:	963079499
Provincia:	Sin información	Correo electrónico:	dg.redferroviaria@mitma.es
Representante:		Canal Notif:	Comparecencia electrónica

Información del asiento registral

Documentación:	No acompaña documentación física ni otros soportes
Unidad destino:	Subdirección General de Planificación Ferroviaria
Ref. externa:	Sin información
Nº expediente:	Sin información

Resumen/asunto:

escrito para el sr. Alejandro Fernandez Mallo de la Subdireccion General de Planificacion Ferroviaria.
Notificacion Resolucion 180_2021 Sr. Jorge Ballesteros

El Registro realizado está amparado en el Artículo 16 de la ley 39/2015.

GOBIERNO DE ESPAÑA · MINISTERIO DE TRANSPORTES, MOVILIDAD Y AGENDA URBANA

ASIF APLICACIÓN SICRES

Puede acceder a la "copia original" electrónica de los documentos originales en papel presentados en la Oficina de Asistencia en Materia de Registros mediante el código seguro de verificación (CSV) que figura a continuación. Para ello debe acceder a la Sede Electrónica de Fomento en https://sede.fomento.gob.es/MFOM.ConsultaCSV.Web/ (O.M. 24/02/2011)

Archivos anexos

Nombre	Validez	Tipo	Hash/CSV
Justificante.pdf	Original	Documento adjunto al formulario	Hash: FD1CA57815517C202923017517FCF7971BEE4693919803D7B09CA955C7FB08C1
TD1007_S_583_0_2021.pdf	Original	Formulario	Hash: A2AE5873FEECDCD95B58F30D00B9727A768D6AE10FB63763448C8D3B8A8D19E7
Justificante.xsig	Original	Fichero técnico interno	Hash: E51ACC0DBAEA90D32427F7328E7F114B15CDE5FD062503C6E1E489026CDDDE59
TD1007_S_583_0_2021.xsig	Original	Fichero técnico interno	Hash: 55CDBC047CACF06364D4F7787A24EB1C5A6C025583A61E8D8688E6143C92EFB1

El Registro realizado está amparado en el Artículo 16 de la ley 39/2015.

DOCUMENTO
NOTIFICACIÓN_RESOLUCIÓN : **NOTIFICACIÓN RESOLUCIÓN 2021/180**

IDENTIFICADORES
Número de Anotación de Salida: **544**, Fecha de Salida: **14/04/2021 12:27:00**

OTROS DATOS
Código para validación: **U7PTB-B6J9J-HPIS6**
Página 1 de 5

FIRMAS
El documento ha sido firmado por:
1.- José Antonio Martínez Beltrán, Secretario, de ENTIDAD METROPOLITANA DE SERVICIOS HIDRÁULICOS Firmado 14/04/2021 12:11

ESTADO
FIRMADO

emshi
entidad metropolitana de servicios hidráulicos

Destinatario (a)

MINISTERIO DE TRANSPORTES, MOVILIDAD Y AGENDA URBANA
DEMARCACIÓN DE CARRETERAS ESTADO EN C.V

A/A Sr. D. Jorge Ballesteros

Subdirector Gral Planificación Ferroviaria

Fecha	miércoles, 14 de abril de 2021
Ref / Exp.	AFEC-03/2021 "AFECCIÓN A INFRAESTRUCTURAS LÍNEA ALTA VELOCIDAD VCIA-CASTELLÓN NUEVO EJE PASANTE NORTE-SUR DE LA RED ANTERIOR FERROVIARIA DE VALENCIA"
Área	Área Técnica
ASUNTO	NOTIFICACIÓN RES 180/2021

NOTIFICACIÓN

El pasado 9 de abril 2021, la Presidenta de la Entidad Metropolitana de Servicios Hidráulicos dictó la Resolución 2021/180 que literalmente dice:

"En relación con las obras de referencia, se ha presentado escrito y documentación anexa (RE num. 115 de 17 de febrero) firmado electrónicamente por el Sr. Subdirector General de Planificación Ferroviaria del Ministerio de Transportes, Movilidad y Agenda Urbana, recabando información de esta Administración metropolitana en los siguientes términos:

"... con objeto de considerar en los Estudios Informativos las posibles afecciones que, como consecuencia de la ejecución de las actuaciones contempladas en los mismos, se pudieran producir en infraestructuras actuales, planificadas, o en proceso de ejecución de su titularidad, les solicitamos información referente a la ubicación y características de dichas infraestructuras afectadas, con el mayor detalle técnico posible y preferentemente en formato digital (DWG o compatible).

A su vez, les pedimos información complementaria sobre las normas, instrucciones o criterios específicos a considerar en las propuestas de reposición de aquellas instalaciones e infraestructuras que a priori puedan considerarse afectadas. Instando autorización de esta Administración metropolitana para su ejecución".

Los estudios en cuestión son los siguientes: (1) Estudio Informativo de la Línea de Alta Velocidad Valencia-Castellón y (2) Estudio Informativo del Nuevo Eje Pasante Norte-Sur de la Red Arterial Ferroviaria de Valencia.

Resultando, que la instrucción de dicha petición ha determinado las siguientes actuaciones, tendentes al objetivo común de proporcionar al órgano instructor motivos de juicio suficientes para conseguir una resolución lo más justa y acorde a la legalidad, de acuerdo con el propósito que persigue toda instrucción administrativa, conforme las prescripciones del art. 75 y concordantes de la Ley 39/2015 de 1 de octubre de Procedimiento Administrativo Común de las Administraciones Públicas (en adelante LPAC) , y que son las siguientes:

Esta es una copia impresa del documento electrónico (Ref: 203323:U7PTB-B6J9J-HPIS6:AQP20-4KDZ8:A15E8F940:CF1FC6E970:E6D3DB0F:EF8) generada con la aplicación informática Firmadoc. El documento está FIRMADO. Mediante el código de verificación puede comprobar la validez de la firma electrónica de los documentos firmados en la dirección web: https://otrosdoc.emshi.cat/validar.jsf

DOCUMENTO
NOTIFICACIÓN_RESOLUCIÓN : **NOTIFICACIÓN RESOLUCIÓN 2021/180**

IDENTIFICADORES
Número de Anotación de Salida: **544**, Fecha de Salida: **14/04/2021 12:27:00**

OTROS DATOS
Código para validación: **U7PTB-B6J9J-HPIS6**
Página 2 de 5

FIRMAS
El documento ha sido firmado por:
1.- José Antonio Martínez Beltrán, Secretario, de ENTIDAD METROPOLITANA DE SERVICIOS HIDRÁULICOS Firmado 14/04/2021 12:11

ESTADO
FIRMADO

emshi
entidad metropolitana de servicios hidráulicos

1.Mediante oficio de 22 de febrero (RS num. 217), se requiere a la empresa gestora EMIMET informara la petición referida.

El informe requerido fue presentado en las dependencias metropolitanas (R.E. 172 de 10 de marzo de 2021), suscrito por el Director de Operaciones, acompañado de los planos de redes así como de los requisitos técnicos de separación a red abastecimiento EMSHI.

2. El Jefe del Servicio de Abastecimiento del Área Técnica de la EMSHI emite el suyo propio en fecha 25 de marzo, revisado en idéntica fecha por el Jefe del Área, asumiendo las consideraciones emitidas por la empresa gestora.

Informe que se reproduce todo seguido a los efectos de lo preceptuado en el num. 6 del art. 88 de la LPAC, sirviendo en su consecuencia de motivación a la presente:

" ASUNTO: Afección a infraestructuras EMSHI de la Línea de Alta Velocidad Valencia-Castellón y del Nuevo Eje Pasante Norte-Sur de la Red Arterial Ferroviaria de Valencia. Estudios informativos

INFORME TÉCNICO

Visto el escrito del Ministerio de Transportes, Movilidad y Agenda Urbana con R.E. 115 de 17 de febrero de 2021, en el que informa:

-Que se encuentran en redacción los siguientes Estudios:

-"Estudio Informativo de la Línea de Alta Velocidad Valencia-Castellón"

-"Estudio Informativo del Nuevo Eje Pasante Norte-Sur de la Red Arterial Ferroviaria de Valencia"

-Que las empresas redactoras de los mismos son SENER INGENIERÍA e IDOM Consulting, Engineering, Architecture S. A.

-Solicita información sobre infraestructuras de la EMSHI existentes o previstas en el ámbito de afección definido en los citados estudios, así como requisitos a cumplir en caso de producirse afección.

Visto el escrito de EMIMET con R.E. 172 de 10 de marzo de 2021 relativo a las citadas cuestiones y al que adjunta un plano de la red de abastecimiento metropolitana de la zona Norte y otro en el que superpone los trazados de los estudios con dicha red

Se informa lo siguiente:

De acuerdo a los trazados facilitados se desprende una potencial afección sobre infraestructuras de la EMSHI en Tavernes Blanques.

Para dicha afección deberán cumplirse los Requisitos técnicos de separación a redes de abastecimiento de la EMSHI.

En caso de que no sea viable satisfacer los mismos, deberá consensuarse con la EMSHI la solución a adoptar, para lo que se requerirá información de detalle de la infraestructura a proyectar en la zona de afección.

Esta es una copia impresa del documento electrónico (Ref: 203323:U7PTB-B6J9J-HPIS6:AQP20-4KDZ8:A15E8F940:CF1FC6E970:E6D3DB0F:EF8) generada con la aplicación informática Firmadoc. El documento está FIRMADO. Mediante el código de verificación puede comprobar la validez de la firma electrónica de los documentos firmados en la dirección web: https://otrosdoc.emshi.cat/validar.jsf

DOCUMENTO
NOTIFICACIÓN_RESOLUCIÓN : **NOTIFICACIÓN RESOLUCIÓN 2021/180**

IDENTIFICADORES
Número de Anotación de Salida: **544**, Fecha de Salida: **14/04/2021 12:27:00**

OTROS DATOS
Código para validación: **U7PTB-B6J9J-HPIS6**
Página 3 de 5

FIRMAS
El documento ha sido firmado por:
1.- José Antonio Martínez Beltrán, Secretario, de ENTIDAD METROPOLITANA DE SERVICIOS HIDRÁULICOS Firmado 14/04/2021 12:11

ESTADO
FIRMADO

emshi
entidad metropolitana de servicios hidráulicos

En cualquier caso, previa ejecución de las obras, y con el proyecto constructivo ya redactado, procederá solicitar autorización de las mismas en la zona citada.

Lo que informo a los efectos oportunos".

Considerando que, la Entidad Metropolitana de Servicios Hidráulicos es titular de la competencia del servicio del agua en alta, la producción y suministro hasta el punto de distribución municipal, en el área metropolitana, según prescribe la Disposición Adicional Primera, apartados primero y segundo, de la Ley 8/2010, de 23 de junio, de Régimen Local Valenciano, introducida por la Ley 5/2013, 23 diciembre, de Medidas Fiscales, de Gestión Administrativa y Financiera, y de Organización de la Generalitat, y como tal, debe gestionar las infraestructuras del sistema básico del ciclo hidráulico y cuidar de su mantenimiento y correcta explotación –norma 129 de las de Coordinación Metropolitana, aprobadas por Decreto de 18 de julio de 1988.

Considerando, por lo que se refiere a las actuaciones llevadas a cabo por la mercantil EMIMET S.A. en el presente expediente, las mismas traen su causa en su condición de gestora del servicio dicho.

En efecto, la Asamblea de la EMSHI en sesión celebrada en fecha 24-04-2008 aprobó como forma de gestión del servicio de abastecimiento de agua potable en alta, la gestión directa del servicio mediante la modalidad de empresa mixta, creándose en fecha 17 de diciembre de 2008 la EMPRESA MIXTA METROPOLITANA S.A., EMIMET, CIF A-98104763, tras el oportuno procedimiento licitatorio.

Así pues, le corresponde a la citada mercantil EMIMET, S.A. entre otras, el mantenimiento de las conducciones metropolitanas de distribución de agua, tal y como contemplan los Pliegos de Cláusulas Administrativas Particulares (cláusula 21.2.b) y Prescripciones Técnicas (capítulo IV) rectores del contrato de selección de socio privado de la Sociedad Mixta encargada del suministro de agua en alta dentro del Área Metropolitana de Valencia, adjudicado por la Asamblea de la Corporación el 6 de noviembre de 2012, siendo que conforme dispone el art. 2 del Reglamento del Servicio, la EMSHI resulta ser la titular del servicio de suministro de agua en alta, y como tal conforme dispone en art. 4 del citado Reglamento resulta propietaria de la red de distribución en alta y acometidas de derivación.

Considerando que, corresponde la aprobación del presente acto a la Sra. Presidenta de la EMSHI, en ejercicio de las competencias que le atribuye el artículo 80.2.f) de la Ley 8/2010, de 23 de junio, de Régimen Local de la Comunidad Valenciana, en relación con los artículos 21.1.q) de la Ley 7/1985, de 2 de abril, Reguladora de las Bases de Régimen Local y 41.25 del Reglamento de Organización, Funcionamiento y Régimen Jurídico de las Entidades Locales, aprobado por Real Decreto 2568/1986, de 28 de noviembre.

Es por lo que, en virtud de la Disposición Adicional Única de la Ley 8/2010, de 23 de junio, de la Generalitat Valenciana de Régimen Local de la Comunitat Valenciana en relación con las facultades conferidas a la Presidencia de las áreas metropolitanas por el artículo 80, apartado 2, letra f), in fine de la citada Ley, y en particular, dado el nombramiento que me ha sido conferido en la sesión constitutiva de la Asamblea de esta Entidad Metropolitana del pasado 29 de julio de 2019 y demás normas de aplicación, de conformidad con la propuesta elevada desde el Servicio Jurídico Administrativo del Área Técnica, RESUELVO:

PRIMERO.- APROBAR el informe de fecha 25 de marzo emitido por los servicios técnicos de la EMSHI, en particular el suscrito por el Jefe del Servicio de Abastecimiento

Esta es una copia impresa del documento electrónico (Ref: 2030231U7PTB-B6J9J-HPIS6 ADT20-#00:28A1565F940CF1F0#0970E5D53B0FEF9) generada con la aplicación informática Firmadoc. El documento puede comprobar la validez de la firma electrónica de los documentos firmados en la dirección web: https://sede.emshi.gob.es

DOCUMENTO
NOTIFICACIÓN_RESOLUCIÓN : **NOTIFICACIÓN RESOLUCIÓN 2021/180**

IDENTIFICADORES
Número de Anotación de Salida: **544**, Fecha de Salida: **14/04/2021 12:27:00**

OTROS DATOS
Código para validación: **U7PTB-B6J9J-HPIS6**
Página 4 de 5

FIRMAS
El documento ha sido firmado por:
1.- José Antonio Martínez Beltrán, Secretario, de ENTIDAD METROPOLITANA DE SERVICIOS HIDRÁULICOS Firmado 14/04/2021 12:11

ESTADO
FIRMADO

emshi
entidad metropolitana de servicios hidráulicos

del Área Técnica de la EMSHI y que ha sido revisado por el Jefe del Área en el asunto de referencia, asumiendo las consideraciones informadas por la empresa gestora, uniéndose a la presente como parte integrante de la misma el contenido del informe referido.

En consecuencia, de acuerdo a los informes técnicos y documentación anexa se desprende una potencial afección sobre infraestructuras de la EMSHI en Tavernes Blanques y es por ello en los términos del informe reproducido y resto de documentación se deberá por parte del peticionario :

"... Para dicha afección deberán cumplirse los Requisitos técnicos de separación a redes de abastecimiento de la EMSHI. En caso de que no sea viable satisfacer los mismos, deberá consensuarse con la EMSHI la solución a adoptar, para lo que se requerirá información de detalle de la infraestructura a proyectar en la zona de afección. En cualquier caso, previa ejecución de las obras, y con el proyecto constructivo ya redactado, procederá solicitar autorización de las mismas en la zona citada.".

SEGUNDO.- NOTIFICAR la presente al interesado en legal forma, así como a la gestora del servicio EMIMET.""

Contra la presente Resolución o acuerdo (según), que agota la vía administrativa, podrá Vd. interponer Recurso Contencioso-Administrativo, ante el órgano jurisdiccional competente, en el plazo de dos meses, contados a partir del día siguiente a aquel en que tenga lugar la presente notificación, con arreglo a lo dispuesto en los artículos 44.1 y 46.1 de la Ley 29/1998, de 13 de julio, Reguladora de la Jurisdicción Contencioso-Administrativa.

Todo ello sin prejuicio de cualquier otro recurso que estime pertinente, lo que notifico para su conocimiento y efectos oportunos, de conformidad con lo dispuesto en el artículo 40 de la Ley 39/2015, de 1 de octubre, de Procedimiento Administrativo Común de las Administraciones Públicas.

Información básica sobre Protección de datos.	
Responsable	Entidad Metropolitana de Servicios Hidráulicos (EMSHI) **Dirección Postal**: Plaza del Ayuntamiento 9-2ª, 46002 de Valencia. **Teléfono**: 96 352 43 90
Finalidad	Gestionar la solicitud o requerimiento a través de la presente resolución.
Legitimación	Consentimiento prestado al remitir la incidencia y cumplimiento de las obligaciones legales aplicables a EMSHI.
Destinatarios	No existen previstas, salvo las supuestos legales en los que sea requerido legalmente.
Derechos	Acceso, rectificación, supresión, limitación a oposición y portabilidad de los datos.

En la página siguiente encontrará la información adicional sobre protección de datos personales. Lleve cabo de cumplir la instancia.

Esta es una copia impresa del documento electrónico (Ref: 2030231U7PTB-B6J9J-HPIS6 ADT20-#00:28A1565F940CF1F0#0970E5D53B0FEF9) generada con la aplicación informática Firmadoc. El documento puede comprobar la validez de la firma electrónica de los documentos firmados en la dirección web: https://sede.emshi.gob.es

DOCUMENTO
NOTIFICACIÓN_RESOLUCIÓN : **NOTIFICACIÓN RESOLUCIÓN 2021/180**

IDENTIFICADORES
Número de Anotación de Salida: **544**, Fecha de Salida: **14/04/2021 12:27:00**

OTROS DATOS
Código para validación: **U7PTB-B6J9J-HPIS6**
Página 5 de 5

FIRMAS
El documento ha sido firmado por:
1.- José Antonio Martínez Beltrán, Secretario, de ENTIDAD METROPOLITANA DE SERVICIOS HIDRÁULICOS Firmado 14/04/2021 12:11

ESTADO
FIRMADO

Este es una copia impresa del documento electrónico (Ref: 202021 U7PTB-B6J9J-HPIS6 AC725-4B02BA15E8F8465CF1FDB970E6505B0F EF90) generada con la aplicación informática Firmadoc. El documento está FIRMADO. Mediante el código de verificación puede comprobar la validez de la firma electrónica de los documentos firmados en la dirección web https://sede.emshi.gob.es

emshi
entidad metropolitana de servicios hidráulicos

INFORMACIÓN ADICIONAL SOBRE PROTECCIÓN DE DATOS EMSHI

RESPONSABLE DEL TRATAMIENTO	Área de Secretaría	Entidad Metropolitana de Servicios Hidráulicos (en adelante, EMSHI) Dirección Postal: Plaza del Ayuntamiento 9-3º, 46002 de Valencia. Teléfono: 96 352 43 91 Correo electrónico: info@emshi.gob.es Contacto Delegado de Protección de Datos: dpd@emshi.gob.es
FINES DEL TRATAMIENTO	Permite dirigirse ante el EMSHI solicitudes mediante las herramientas habilitadas al efecto, así como la gestión y atención por parte de EMSHI del contenido de la misma	Descripción ampliada: Se incorporan a las aplicaciones habilitadas al efecto, los datos identificativos, de contacto y profesionales de las personas relacionadas con las instancias formuladas con el fin de atender las mismas. Se incorporan datos de los representantes de entidades solicitantes a los sistemas de información del Emshi, así como de personas de contacto de las entidades solicitantes. Plazos de conservación: Se conservarán durante el tiempo necesario, para cumplir con los fines del tratamiento y para determinar las posibles responsabilidades, que se pudieran derivar de dicha finalidad y del tratamiento de los datos
LEGITIMACIÓN	Artículo 6.1.a, b y c del RGPD Ley 2/2001, de 11 de mayo, de creación y gestión de áreas metropolitanas en la Comunidad Valenciana Ley 7/1985, de 2 de abril, de bases de régimen local	Base jurídica del tratamiento: a) El consentimiento del interesado al completar la instancia. b) el tratamiento es necesario para la ejecución de un contrato en el que el interesado es parte o para la aplicación a petición de este de medidas precontractuales; c) el tratamiento es necesario para el cumplimiento de una obligación legal aplicable al responsable del tratamiento;
DESTINATARIOS	No se prevén	No obstante, EMSHI podrá ser requerido por Ley a comunicar sus datos personales a terceras entidades habilitadas para ello.
DERECHOS	Acceso, rectificación, supresión, limitación, oposición y portabilidad de los datos.	Cómo ejercer sus derechos: Puede ejercer los derechos de acceso, rectificación supresión, limitación, oposición y portabilidad de los datos, dirigiéndose al responsable del tratamiento o a través de la red del correo dpd@emshi.gob.es Derecho a reclamar: Ante la Agencia Española de Protección de Datos. C/ Jorge Juan 6, 28001 MADRID (www.aepd.es).

3.2.7 S14 ACEQUIA ROBELLA

Comunidad de Regantes de la Acequia de Robella
CIF: G96007463
C/. Reina Doña Germana, n.º 6 – 1ª - 46005 Valencia
Tfno.: 963 74 65 62
cr@acequiaderobella.com

Ministerio de Transportes, Movilidad y Agenda Urbana
Plaza de los Sagrados Corazones, 7
28071 Madrid

Valencia, 19 de abril de 2021

ASUNTO: SOLICITUD DE INFORMACIÓN PARA LA REDACCIÓN DE ESTUDIOS INFORMATIVOS (en relación a los dos estudios: "Estudio Informativo de la Línea de Alta Velocidad Valencia-Castellón" y "Estudio Informativo del Nuevo Eje Pasante Norte-Sur de la Red Arterial Ferroviaria de Valencia", cuyos trabajos han sido adjudicados respectivamente a la empresa SENER Ingeniería y Sistemas S.A. e IDOM Consulting, Engineering, Architecture S.A., que desarrollan su Fase II).

En contestación al requerimiento recibido por Oficio notificado el 17-02-21 solicitándonos información referente a la ubicación y características de alguna de las instalaciones o infraestructuras propiedad de esta Comunidad de Regantes en dicha zona que pudiera verse afectada, manifestamos tras visualizar el enlace de acceso con planos para dar conocimiento del ámbito geográfico de las actuaciones y tras las comprobaciones correspondientes, la Junta de Gobierno de 16-04-2021 ha acordado responder en el siguiente sentido:

"*El primero de los estudios (Línea de Alta Velocidad Valencia-Castellón) no afectará a nuestra Comunidad, pero sí el segundo (Nuevo Eje Pasante Norte-Sur de la Red Arterial Ferroviaria de Valencia). Las acequias de riego situadas en las partidas del Salinar, La Punta y Perú se pueden ver afectadas por cualquier actuación habida cuenta de que esta Comunidad de Regantes es propietaria del suelo que ocupan los riegos de dichas zonas, por lo que rogamos nos mantengan informados*".

Todo lo cual se les comunica a los efectos oportunos.

Sin otro particular, se despide atentamente,

EL PRESIDENTE

Fdo.: D. José Gimeno Navarro

3.2.8 S17 TELEFONICA

GOBIERNO DE ESPAÑA MINISTERIO DE TRANSPORTES, MOVILIDAD Y AGENDA URBANA

SIF APLICACIÓN SICRES

JUSTIFICANTE DE PRESENTACIÓN

REGISTRO DE ENTRADA

Oficina:	REGISTRO ELECTRÓNICO
Nº de registro:	202100000011247
Fecha de registro:	12-03-2021 09:39:42
Intercambio:	O00000318_21_44464668

Interesado

Nombre/Razón social:	TELEFONICA DE ESPAÑA SA	Código postal:	08014
Documento de ident.:	A82018474	País:	Sin información
Dirección	Avinguda MADRID, 202	D. E. H.:	
Municipio:	Sin información	Teléfono:	999999999
Provincia:	Sin información	Correo electrónico:	variaciones_y_asesoramientos @telefonica.com
Representante:		Canal Notif:	Dirección postal

Información del asiento registral

Documentación:	No acompaña documentación física ni otros soportes
Unidad destino:	Subdirección General de Planificación Ferroviaria
Ref. externa:	Sin información
Nº expediente:	Sin información
Resumen/asunto:	
Estudios informativos en Valencia/Castellón	

Puede acceder a la "copia original" electrónica de los documentos originales en papel presentados en la Oficina de Asistencia en Materia de Registros mediante el código seguro de verificación (CSV) que figura a continuación. Para ello debe acceder a la Sede Electrónica de Fomento en https://sede.fomento.gob.es/MFOM.ConsultaCSV.Web/ (O.M. 24/02/2011)

Archivos anexos

Nombre	Validez	Tipo	Hash/CSV
JustificanteFirmado_REGAGE21e00002402398.pdf	Original	Documento adjunto al formulario	Hash: 646239356666663433323065373963396136313264663335396462333834383337313661666533 39
XMLResumenSolicitudENI.xml	Original	Fichero técnico interno	Hash: 356535383439363365366263306466393034643231616462393735353966316132363361393438 35

El Registro realizado está amparado en el Artículo 16 de la ley 39/2015.

Registro Electrónico

Justificante de Presentación

Datos del interesado:

CIF - A82018474 TELEFONICA DE ESPAÑA SA

Dirección: Avinguda MADRID, 202

Barcelona 08014 (Barcelona-España)

Teléfono de contacto: 999999999

Correo electrónico: variaciones_y_asesoramientos@telefonica.com

El presente justificante tiene validez a efectos de presentación de la documentación en este Registro Electrónico y no prejuzga la admisión del escrito para su tramitación. La fecha y hora de este Registro Electrónico es la de la Sede electrónica del Punto de Acceso General (https://sede.administracion.gob.es/). El inicio del cómputo de los plazos que hayan de cumplir las Administraciones Públicas vendrá determinado por la fecha y hora de presentación en el registro electrónico de cada Administración u organismo.

Número de registro:	REGAGE21e00002402398
Fecha y hora de presentación:	12/03/2021 09:30:48
Fecha y hora de registro:	12/03/2021 09:30:48
Tipo de registro:	Entrada
Oficina de registro electrónico:	REGISTRO ELECTRÓNICO
Organismo destinatario:	EA0043954 - Subdirección General de Planificación Ferroviaria
Organismo raíz:	E05065601 - Ministerio de Transportes, Movilidad y Agenda Urbana
Nivel de administración:	Administración General del Estado

Asunto: Estudios informativos en Valencia/Castellón

Expone: En relación al asunto indicado, solicitando información sobre las infraestructuras actuales, planificadas o en proceso de ejecución titularidad de Telefónica de España S.A.U para la línea de Alta Velocidad Valencia-Castellón y para el Nuevo Eje Pasante-Sur de la Red Arterial Ferroviaria de Valencia, les informamos que la información de los servicios afectados/existentes en el entorno del proyecto indicado se encuentra accesible a través de la plataforma : Inkolan - https://www.inkolan.com/ y por tanto no será facilitada a través de otro medio.
Si necesitaran señalizar sobre el terreno el trazado por el que discurren dichas infraestructuras ó realizar replanteo con visita, deben solicitarlo con una antelación mínima de 48 horas llamando al teléfono 900 111 002 . Cuando la locución solicite el número de teléfono en avería, volver a marcar 900 111 002 para que la llamada sea atendida por un agente. En esta llamada se debe indicar explícitamente que solicitan generar un BOLETÍN DE SEÑALIZACIÓN.
Deberán aportar la localización exacta de la incidencia y los datos del contacto para atender sobre el terreno. (Esta información no será facilitada por ningún otro medio)

En caso de que, una vez consultada en la citada plataforma la posible afección a la infraestructura propiedad de Telefónica de España S.A.U., sus técnicos concluyan que es necesario modificarla, deben enviarnos carta ó correo electrónico solicitando la variación de las instalaciones telefónicas al buzón: variaciones_y_asesoramientos@telefonica.com, haciendo constar sus datos fiscales y representante legal así como el número de expediente, clave de obra pública, Decreto o registro que ampara esta obra.

Es necesario también nos adjunten la siguiente documentación.
- Plano de situación y ámbito de la obra
- Documentación técnica de la obra principal, donde se habrán referenciado las instalaciones telefónicas afectadas (postes, cruces ó cualquier otro elemento)
- Plano con su propuesta o estudio técnico de la obra a realizar

Tan pronto recibamos esta documentación, Telefónica consensuará con vds. una solución técnica y les enviaremos el Acuerdo de Planta Externa correspondiente.

Solicita: Den por presentada la respuesta a su petición.

Documentos anexados:

Alerta por SMS: No

Alerta por correo electrónico: Sí

En la pestaña Búsqueda de registros de rec.redsara.es, podrá consultar el estado de la presentación de este registro

3.2.9 S24 UNIVERSIDAD POLITÉCNICA DE VALENCIA

De: Luis Hernández Escrig <lhernae@upvnet.upv.es>
Enviado el: lunes, 15 de marzo de 2021 17:49
Para: Monica Navarro Martinez; Fernández Mallo Alejandro Gerardo
Asunto: Solicitud información línea alta velocidad Valencia-Castellón / Universitat Politècnica de València
Datos adjuntos: Informe Alta velocitat.pdf

Estimados Sres.

Adjunto les remito el escrito que ha sido enviado a la Subdirección General de Planificación Ferroviaria a través del sistema Géiser.

En dicho escrito se encuentra el link donde se puede descargar la información solicitada a la UPV por dicha Subdirección, en el plazo máximo de 20 días.

Para cualquier consulta, duda o problema en la descarga de la documentación, estoy a su disposición

Les ruego que me confirmen la recepción de este correo electrónico

Saludos

Luis Hernández Escrig
Jefe de Servicio de Infraestructuras
Universitat Politècnica de València

1

GOBIERNO DE ESPAÑA MINISTERIO DE TRANSPORTES, MOVILIDAD Y AGENDA URBANA

ASIF APLICACIÓN SICRES

JUSTIFICANTE DE PRESENTACIÓN

REGISTRO DE ENTRADA

Oficina: Registro General (CAMPUS DE VERA)

Nº de registro: 202100000011724

Fecha de registro: 15-03-2021 13:46:13

Intercambio: O00002207_21_00000230

Organismo

Código: U02700170 Unidad: Vicerrectorado de los Campus y la Sostenibilidad

Información del asiento registral

Documentación: No acompaña documentación física ni otros soportes

Unidad destino: Subdirección General de Planificación Ferroviaria

Ref. externa: Sin información

Nº expediente: Sin información

Resumen/asunto:

Solicitud de información para la redacción de estudios informativos (alta velocidad Valencia-Castellón)

Puede acceder a la "copia original" electrónica de los documentos originales en papel presentados en la Oficina de Asistencia en Materia de Registros mediante el código seguro de verificación (CSV) que figura a continuación. Para ello debe acceder a la Sede Electrónica de Fomento en https://sede.fomento.gob.es/MFOM.ConsultaCSV.Web/ (O.M. 24/02/2011)

Archivos anexos

Nombre	Validez	Tipo	Hash/CSV
00_Informe_Alta_velocitat.pdf	Original	Documento adjunto al formulario	Hash: 6D241D9652F1C2D8653FE62677659397315C1D1EE94909A26C6E7C0AFA4757C9A9E3065DB570BEFE42F47ACF475FD932E0A630C98B28EA336D458C448BE0DA4E
metadatadoGEISER.xml	Sin información	Fichero técnico interno	Hash: 866C4E16D17EAA020D3F4091DE27A0EF86179FA38C9A1366E83C871A932981D3AA81E54F76F8C5226200F1DC11610258E1F450685BA037B00188DB587D9E4699
FIRMA.xsig	Original	Fichero técnico interno	Hash: 2B06A82149A8EC727BC4051CA0668DE423BC55C44B6791C81FA86E65644E0B50B4230FABDA43FEFAA0AC6A4049AC7671321BC6B13BDB054DDDBF6BC3F856CC41
Justificante_CSV_O00002207s2100002473.pdf	Original	Documento adjunto al formulario	Hash: 7382EE2A105ED7C7AD412059C9356396956B021FC913B68D2858C1FE3FBFAEB2DC8771ED64030EEE678FF7BE8F86ECE3C44684C67356EE1E98012FB7CEEF8C82

El Registro realizado está amparado en el Artículo 16 de la ley 39/2015.

GOBIERNO DE ESPAÑA SERVICIOS COMUNES

GEISER GESTIÓN INTEGRADA DE SERVICIOS DE REGISTRO

SIR Sistema de Interconexión de Registros

Código seguro de Verificación : GEISER-e9a6-7126-967d-4404-8a0d-5523-746c-3a4e | Puede verificar la integridad de este documento en la siguiente dirección : https://sede.administracionespublicas.gob.es/valida

JUSTIFICANTE DE REGISTRO EN OFICINA DE REGISTRO

Oficina:	Registro General (CAMPUS DE VERA) - O00002207
Fecha y hora de registro en	15/03/2021 13:34:40 (Horario peninsular)
Fecha presentación:	15/03/2021 13:18:52 (Horario peninsular)
Número de registro:	O00002207s2100002473
Tipo de documentación física:	Documentación adjunta digitalizada
Enviado por SIR:	Si

Información del registro

Tipo Asiento:	Salida
Resumen/Asunto:	Solicitud de información para la redacción de estudios informativos (alta velocidad Valencia-Castellón)
Unidad de tramitación origen/Centro directivo:	Vicerrectorado de los Campus y la Sostenibilidad - U02700170 / Universitat Politècnica de València
Unidad de tramitación destino/Centro directivo:	Subdirección General de Planificación Ferroviaria - EA0043954 / Administracion del Estado
Ref. Externa:	
Nº. Expediente:	

Adjuntos

Nombre:	00 Informe Alta velocitat.pdf
Tamaño (Bytes):	302.833
Validez:	Original
Tipo:	Documento Adjunto
CSV:	GEISER-8ca0-50e2-747b-495b-98d0-c7d2-96da-25a7
Hash:	6d241d9652f1c2d8653fe62677659397315c1d1ee94909a26c6e7c0afa4757c9a9e3065db570befe42f47acf475fd932e0a630c98b28ea336d458c448be0da4e
Observaciones:	

La Oficina de Registro Registro General (CAMPUS DE VERA) declara que las imágenes electrónicas anexadas son imagen fiel e íntegra de los documentos en soporte físico origen, en el marco de la normativa vigente.

El registro realizado está amparado en el Artículo 16 de la Ley 39/2015.

De acuerdo con el art. 31.2b de la Ley 39/15, a los efectos del cómputo de plazo fijado en días hábiles, y en lo que se refiere al cumplimiento de plazos por los interesados, la presentación en un día inhábil se entenderá realizada en la primera hora del primer día hábil siguiente salvo que una norma permita expresamente la recepción en día inhábil.
Podrán consultar el estado de su registro en Carpeta ciudadana. https://sede.administracion.gob.es/carpeta/

ÁMBITO-PREFIJO	CSV	FECHA Y HORA DEL DOCUMENTO
GEISER	GEISER-e9a6-7126-967d-4404-8a0d-5523-746c-3a4e	15/03/2021 13:34:40 (Horario peninsular)
Nº REGISTRO	**DIRECCIÓN DE VALIDACIÓN**	**VALIDEZ DEL DOCUMENTO**
O00002207s2100002473	https://sede.administracionespublicas.gob.es/valida	Original

UNIVERSITAT POLITÈCNICA DE VALÈNCIA

Dirigido a: Subdirección General de Planificación Ferroviaria
Ministerio de Transportes, Movilidad y Agenda Urbana

Asunto: Solicitud de información para la Redacción de Estudios Informativos

Fecha: 11 de marzo de 2021

En relación al escrito recibido por la Universitat Politècnica de València, donde la Subdirección General de Planificación Ferroviaria recaba información de los edificios que podrían verse afectados por la construcción de la línea ferroviaria de alta velocidad Valencia-Castellón, les informamos que:

- En el año 2013, fue aprobado por el Ayuntamiento de Valencia el "*Plan Especial de la Universidad Politécnica. Modificación nº5 y documento refundido. Campus de Vera. Valencia*", donde, en el anexo II, se recogieron las posibles afecciones que pudiera tener la construcción de esa línea ferroviaria, cuyo trazado coincide con la actual propuesta, según la información que en su momento facilitó el Ministerio de Fomento.

- En el año 2019, fue aprobado por el Ayuntamiento de Valencia el *"Estudio de detalle del área edificable nº12 del Campus de Vera de la UPV"*, donde se delimitaron los volúmenes edificables en dicha área, que está afectada por el trazado de la línea ferroviaria. En la actualidad, se ha solicitado licencia de obra para la construcción de uno de estos edificios, en la sub-área AE-124.

- En el campus de Vera, los edificios de la UPV que pudieran verse afectados por el trazado de la línea ferroviaria, bien por la cercanía a la misma, bien por encontrarse sobre su trayectoria, son, clasificados por áreas edificables:
  - AE-1: 1B, 1C
  - AE-5: 4D
  - AE-8: 6A, 6B
  - AE-10: 6C, 6D
  - AE-11: 9B, 9C
  - AE-12: 8A, 8C, 8I, 8J, 8P y nuevos volúmenes edificables (ver estudio de detalle del área edificable nº 12)
  - AE-13: 8G, 8E

- Asimismo, los aparcamientos subterráneos existentes en las cercanías o en la trayectoria del trazado de la línea ferroviaria son:
  - P1A: 1 planta bajo rasante
  - P1B. 3 plantas bajo rasante
  - P4A: 2 plantas bajo rasante
  - P6A: 1 planta bajo rasante
  - P8B: 2 plantas bajo rasante

- Por último, en el área edificable número 12 cabe destacar, por un lado, la existencia de una galería subterránea de servicios que se cruza con el trazado de la línea ferroviaria, cuyo levantamiento topográfico aparece en el estudio de detalle de dicha área; por otro, la previsión de la construcción de un depósito enterrado de recogida de agua de lluvia, de 2 m de anchura x 1 m de altura.

En el link:
descargar el fichero
(https://intercambio.upv.es/download.php?id=394d608d3ce771a9bcfb01ba2b6a6207)

se adjuntan los siguientes documentos:

UNIVERSITAT POLITÈCNICA DE VALÈNCIA

Dirigido a: Subdirección General de Planificación Ferroviaria
Ministerio de Transportes, Movilidad y Agenda Urbana

Asunto: Solicitud de información para la Redacción de Estudios Informativos

Fecha: 11 de marzo de 2021

1) Plan Especial de la Universidad Politécnica. Modificación nº5 y documento refundido. Campus de Vera. Valencia.
2) Estudio de detalle del área edificable nº12 del Campus de Vera de la UPV
3) Fichas de parámetros urbanísticos de las áreas edificables AE-1, AE-5, AE-8, AE-10, AE-11, AE-12 y AE-13
4) Plano esquemático de los edificios del campus de Vera con su nomenclatura
5) Plano esquemático de los aparcamientos del campus de Vera con su nomenclatura
6) Plano de planta y sección del futuro depósito enterrado de recogida de agua de lluvia en el área edificable A-12.

LUIS|HERNANDEZ|ESCRIG
Firmado digitalmente por LUIS|HERNANDEZ|ESCRIG
Fecha: 2021.03.15 13:07:42 +01'00'

Jefe del Servicio de Infraestructuras

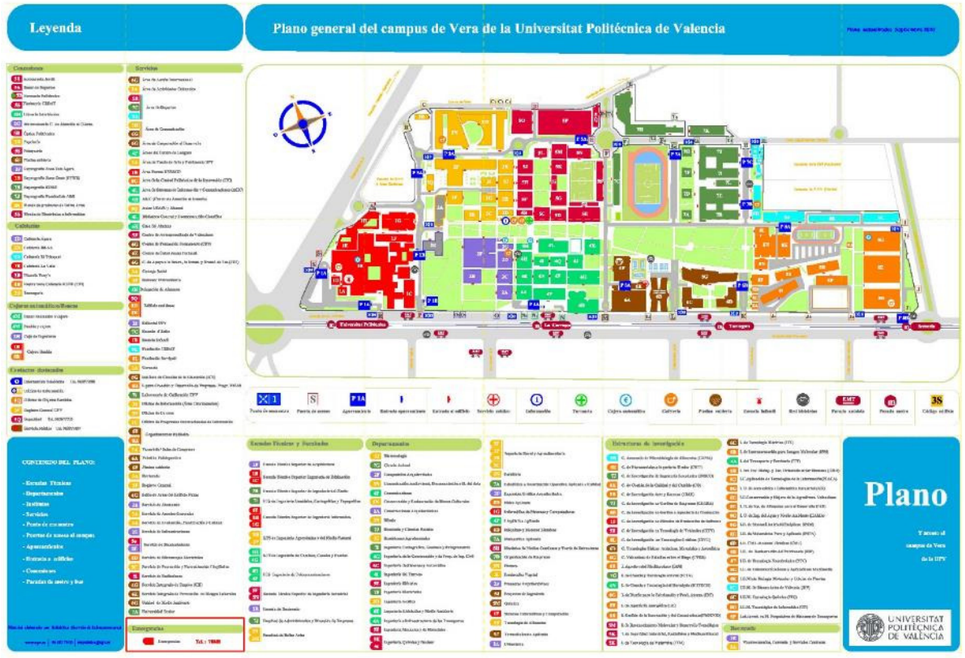
Leyenda
Plano general del campus de Vera de la Universitat Politècnica de Valencia
CONTENIDO DEL PLANO:
- Escuelas Técnicas
- Departamentos
- Institutos
- Servicios
- Puntos de encuentro
- Puertas de acceso al campus
- Aparcamientos
- Botánica y edificios
- Cafeterías
- Paradas de metro y bus
Plano
Universitat Politècnica de València

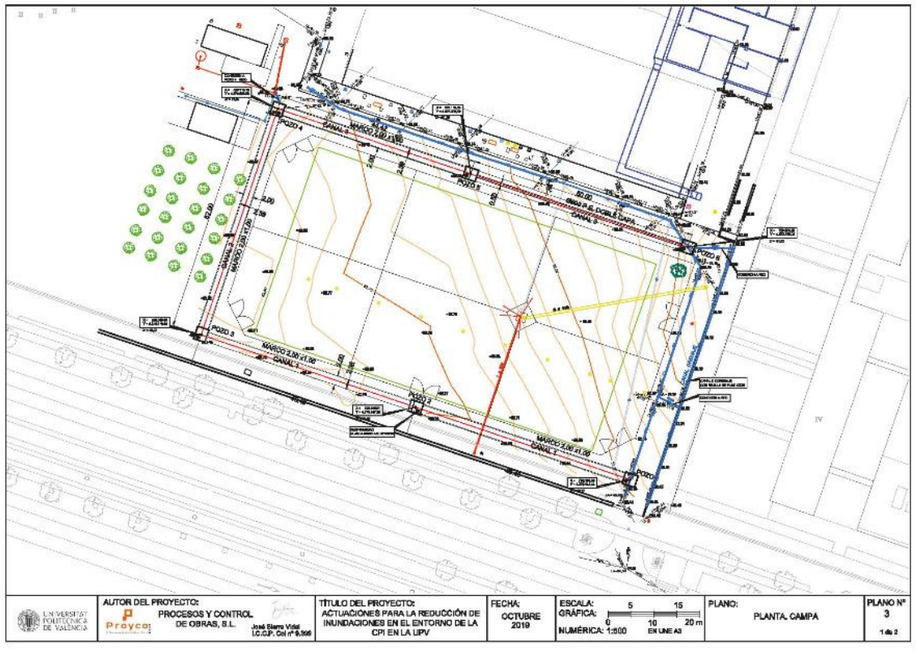
AUTOR DEL PROYECTO:
PROCESOS Y CONTROL DE OBRAS, S.L.
José Sierra Vidal I.C.C.P. Col nº 9.396
TÍTULO DEL PROYECTO:
ACTUACIONES PARA LA REDUCCIÓN DE INUNDACIONES EN EL ENTORNO DE LA CPI EN LA UPV
FECHA:
OCTUBRE 2019
ESCALA GRÁFICA: 5 0 10 20 m
NUMÉRICA: 1:500 EN UNE A3
PLANO:
PLANTA. CAMPA
PLANO Nº 3
1 de 3

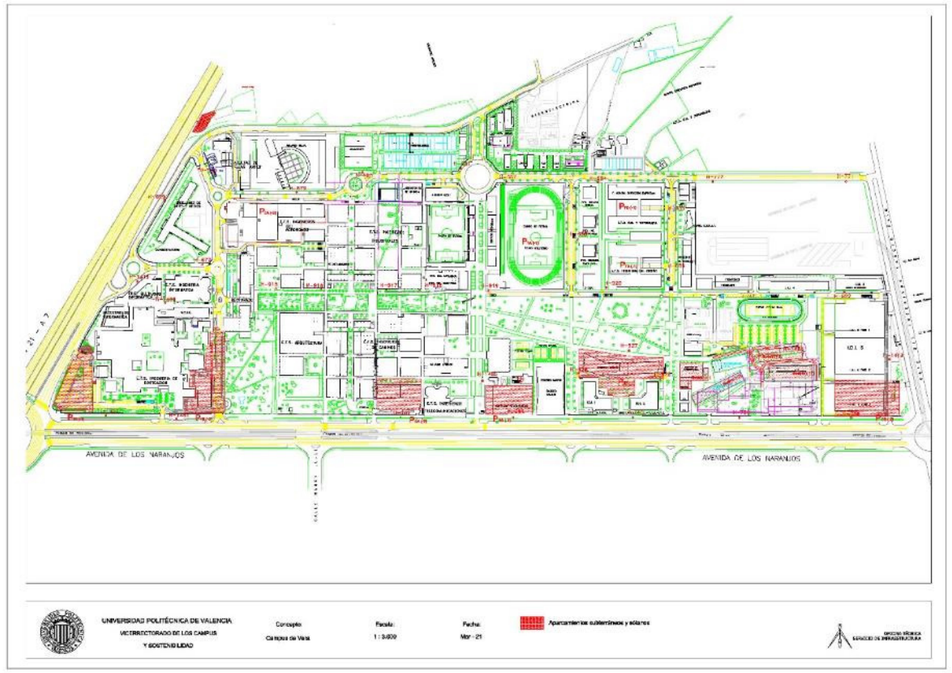
AVENIDA DE LOS NARANJOS
AVENIDA DE LOS NARANJOS
UNIVERSIDAD POLITÉCNICA DE VALENCIA
VICERRECTORADO DE LOS CAMPUS Y SOSTENIBILIDAD
Aparcamientos subterráneos y solares

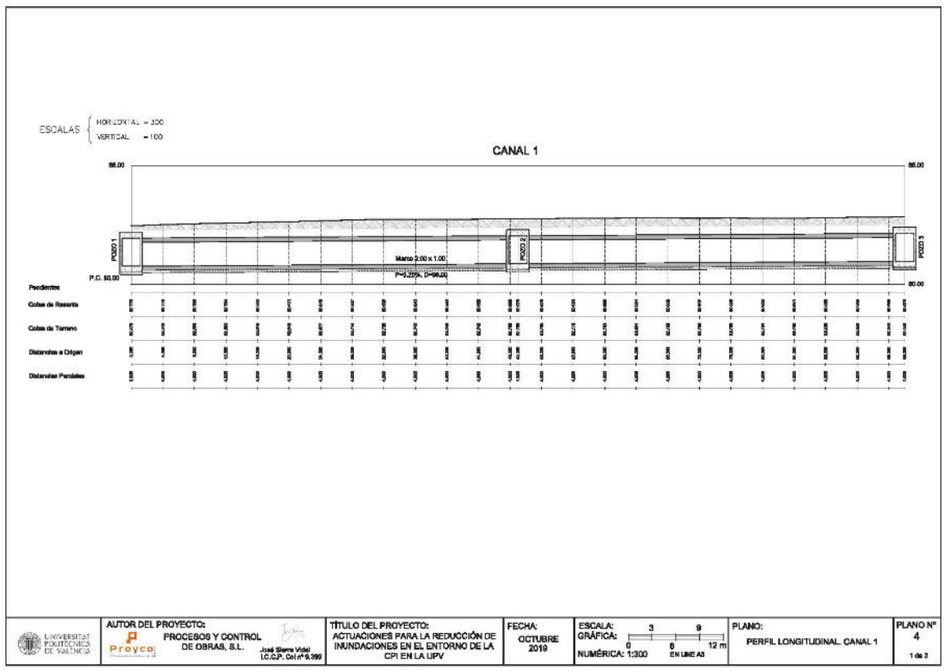
ESCALAS
CANAL 1
Pendientes
Cotas de Rasante
Cotas de Terreno
Distancias a Origen
Distancias Parciales
AUTOR DEL PROYECTO:
PROCESOS Y CONTROL DE OBRAS, S.L.
José Sierra Vidal I.C.C.P. Col nº 9.396
TÍTULO DEL PROYECTO:
ACTUACIONES PARA LA REDUCCIÓN DE INUNDACIONES EN EL ENTORNO DE LA CPI EN LA UPV
FECHA:
OCTUBRE 2019
ESCALA GRÁFICA: 3 0 6 12 m
NUMÉRICA: 1:300 EN UNE A3
PLANO:
PERFIL LONGITUDINAL. CANAL 1
PLANO Nº 4
1 de 3

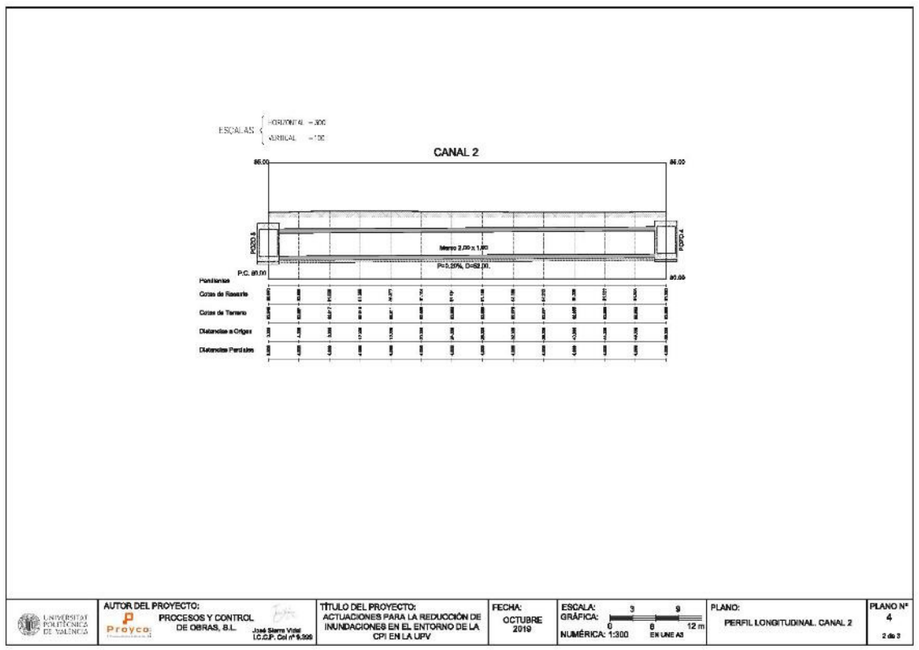
CANAL 2
AUTOR DEL PROYECTO:
PROCESOS Y CONTROL DE OBRAS, S.L.
TÍTULO DEL PROYECTO:
ACTUACIONES PARA LA REDUCCIÓN DE INUNDACIONES EN EL ENTORNO DE LA CPI EN LA UPV
FECHA:
OCTUBRE 2019
PLANO:
PERFIL LONGITUDINAL. CANAL 2
PLANO Nº
4

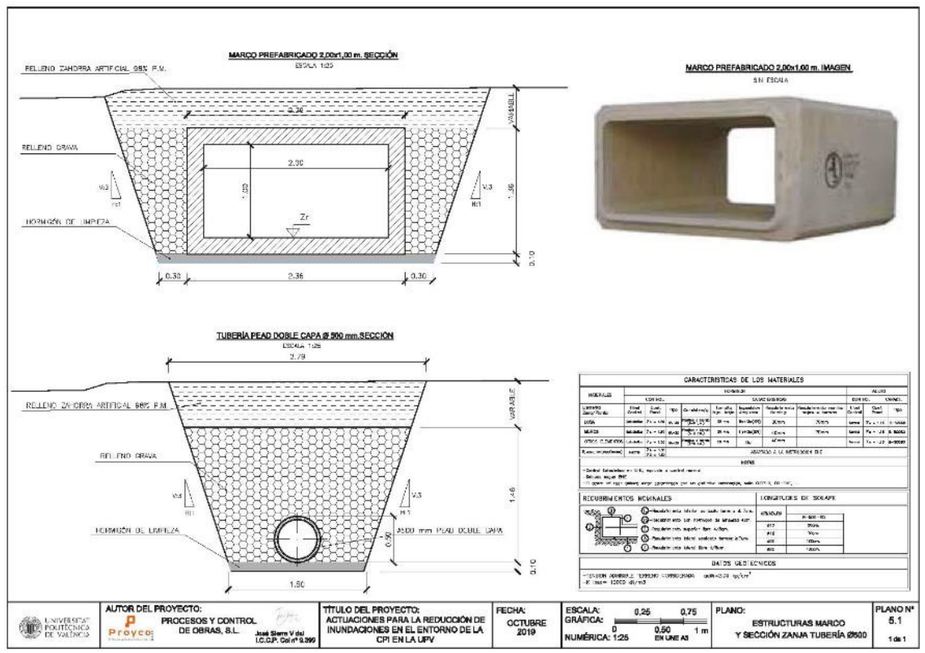
MARCO PREFABRICADO 2,00x1,00 m. SECCIÓN
MARCO PREFABRICADO 2,00x1,00 m. IMAGEN
TUBERÍA PEAD DOBLE CAPA Ø 500 mm SECCIÓN
CARACTERISTICAS DE LOS MATERIALES
AUTOR DEL PROYECTO:
PROCESOS Y CONTROL DE OBRAS, S.L.
TÍTULO DEL PROYECTO:
ACTUACIONES PARA LA REDUCCIÓN DE INUNDACIONES EN EL ENTORNO DE LA CPI EN LA UPV
FECHA:
OCTUBRE 2019
PLANO:
ESTRUCTURAS MARCO Y SECCIÓN ZANJA TUBERÍA Ø500
PLANO Nº
5.1

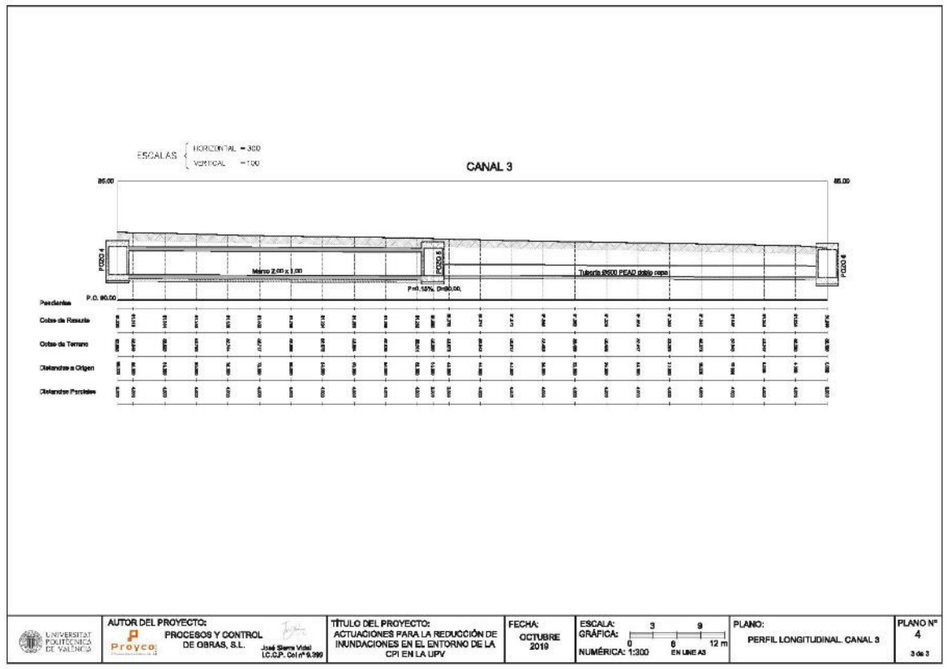
CANAL 3
AUTOR DEL PROYECTO:
PROCESOS Y CONTROL DE OBRAS, S.L.
TÍTULO DEL PROYECTO:
ACTUACIONES PARA LA REDUCCIÓN DE INUNDACIONES EN EL ENTORNO DE LA CPI EN LA UPV
FECHA:
OCTUBRE 2019
PLANO:
PERFIL LONGITUDINAL. CANAL 3
PLANO Nº
4

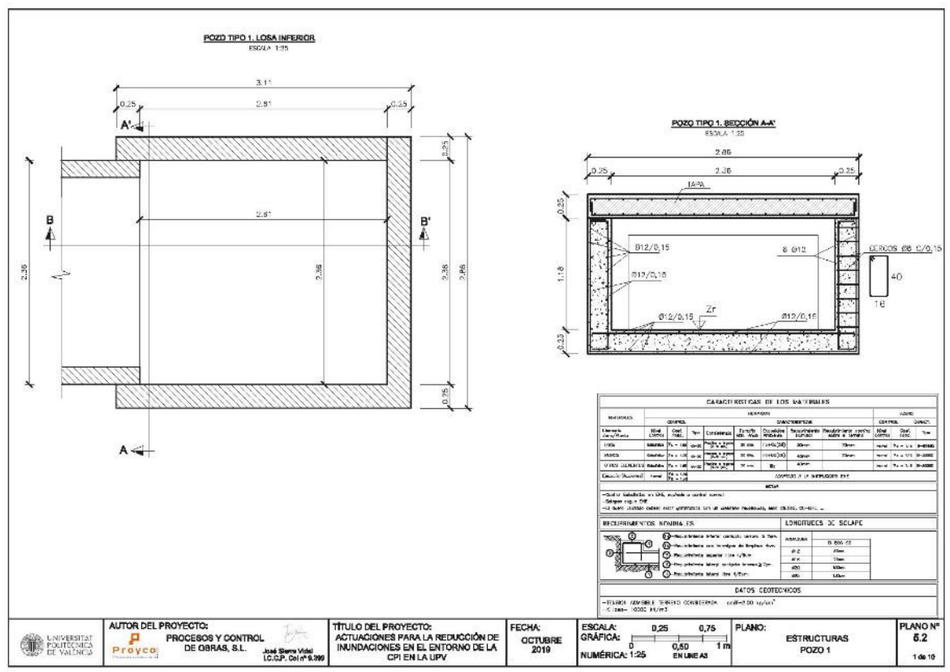
POZO TIPO 1. LOSA INFERIOR
POZO TIPO 1. SECCIÓN A-A'
CARACTERISTICAS DE LOS MATERIALES
AUTOR DEL PROYECTO:
PROCESOS Y CONTROL DE OBRAS, S.L.
TÍTULO DEL PROYECTO:
ACTUACIONES PARA LA REDUCCIÓN DE INUNDACIONES EN EL ENTORNO DE LA CPI EN LA UPV
FECHA:
OCTUBRE 2019
PLANO:
ESTRUCTURAS POZO 1
PLANO Nº
5.2

JUSTIFICACIÓN DE PARÁMETROS URBANÍSTICOS DE LAS ÁREAS EDIFICABLES DEL PLAN ESPECIAL

FICHA AE-1 HOJA 1/2

Parámetros del Área Edificable **AE-1**

- Superficie del área edificable..... **55.436,24 m2**
- Número máximo de alturas (incluida planta baja)..... **10**
- Superficie ocupable máxima..... **30.600,00 m2s**
- Edificabilidad máxima..... **105.000,00 m2t**

Sello Oficina Técnica

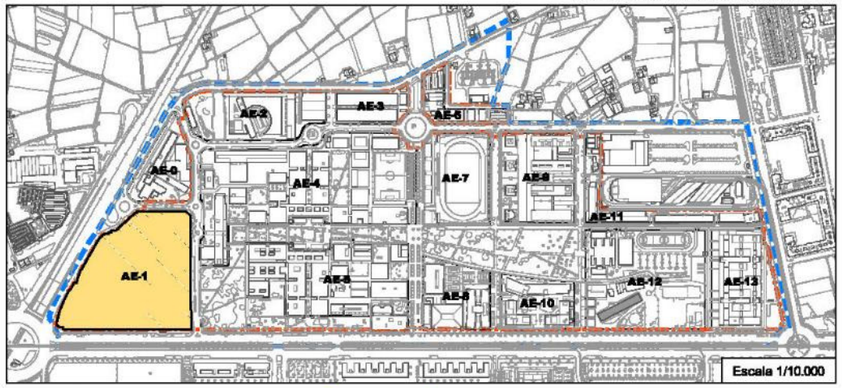

Escala 1/10.000

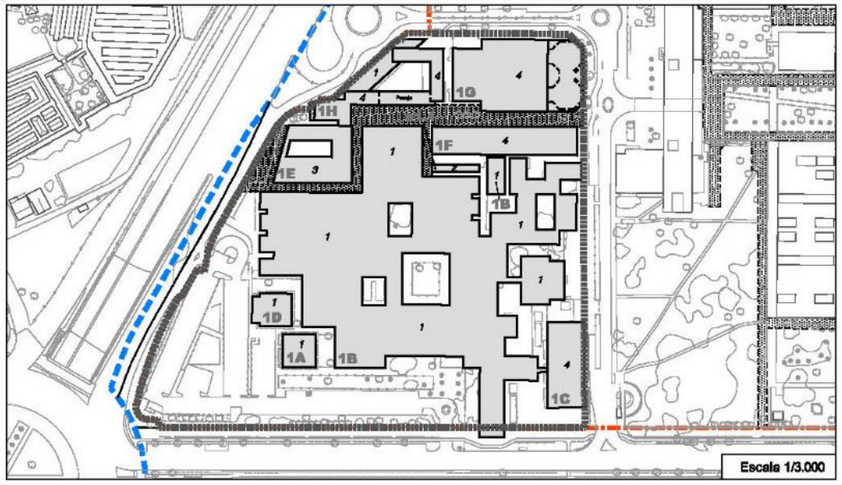

Escala 1/3.000

Ámbito del Plan Especial
Ámbito del Campus de Vera de la UPV
Área Edificable AE-1
Áreas compatibles con el tránsito rodado de vehículos de emergencia
4A Claves de identificación
3 Alturas de la edificación existente
N

UNIVERSITAT POLITÈCNICA DE VALÈNCIA — 01 marzo 2013

JUSTIFICACIÓN DE PARÁMETROS URBANÍSTICOS DE LAS ÁREAS EDIFICABLES DEL PLAN ESPECIAL

FICHA AE-1 HOJA 2/2

Área Edificable AE-1

Sello Oficina Técnica

Edificación	Código	Nº alturas edificadas	Superficie ocupada	Superficie construida
Permanente	1A	1	420,25 m2s	420,25 m2t
Permanente	1B	1	16.885,75 m2s	16.885,75 m2t
Permanente	1C	4	1.269,00 m2s	5.076,00 m2t
Permanente	1D	1	499,21 m2s	499,21 m2t
Permanente	1E	3	1.349,92 m2s	4.049,76 m2t
Permanente	1F	4	1.613,92 m2s	6.461,00 m2t
Permanente	1G	4	3.470,37 m2s	12.025,07 m2t
Permanente	1H	4	1.802,49 m2s	5.269,98 m2t
Auxiliar*	a1.1	2	139,83 m2s	279,66 m2t
Totales		-	**27.450,74 m2s**	**50.966,68 m2t**

Parámetros urbanísticos del Plan Especial	**30.600,00 m2s**	**105.000,00 m2t**
Diferencia	**-3.149,26 m2s**	**-54.033,32 m2t**

* Edificaciones asociadas a los servicios de infraestructuras y usos complementarios del Campus de la UPV

UNIVERSITAT POLITÈCNICA DE VALÈNCIA — 01 marzo 2013

JUSTIFICACIÓN DE PARÁMETROS URBANÍSTICOS DE LAS ÁREAS EDIFICABLES DEL PLAN ESPECIAL

FICHA AE-5 HOJA 1/2

Parámetros del Área Edificable **AE-5**

- Superficie del área edificable..... **49.312,55 m2**
- Número máximo de alturas (incluida planta baja)..... **4**
- Superficie ocupable máxima..... **37.000,00 m2s**
- Edificabilidad máxima..... **175.000,00 m2t**

Sello Oficina Técnica

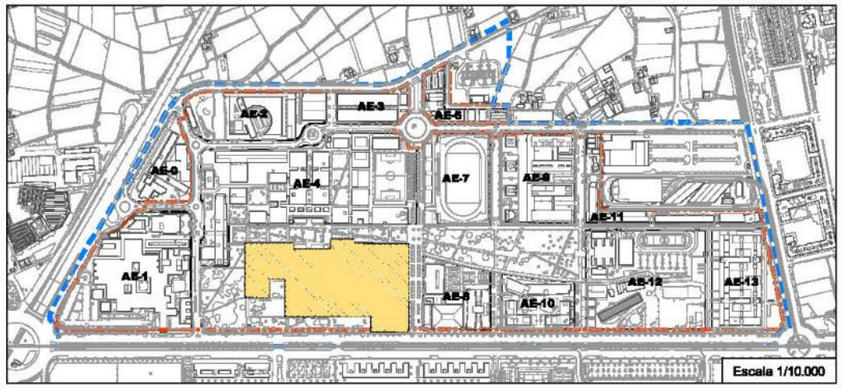

Escala 1/10.000

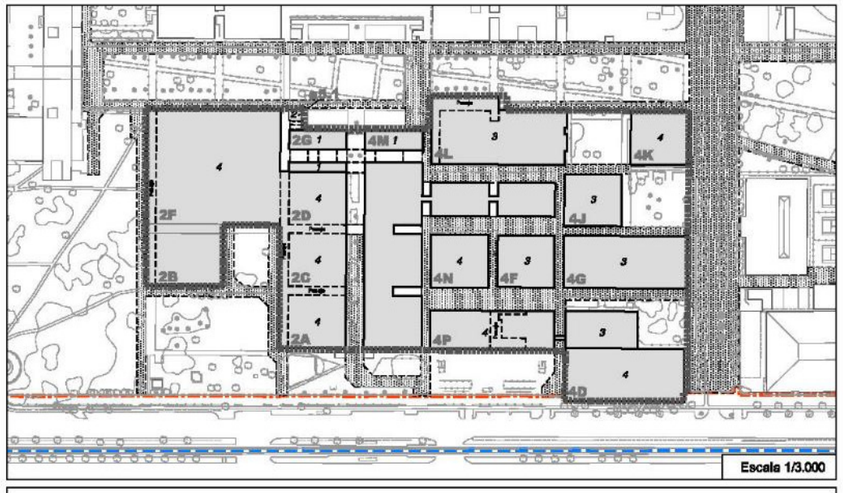

Escala 1/3.000

Ámbito del Plan Especial
Ámbito del Campus de Vera de la UPV
Área Edificable AE-5
Áreas compatibles con el tránsito rodado de vehículos de emergencia
4A Claves de identificación
3 Alturas de la edificación existente
N

UNIVERSITAT POLITÈCNICA DE VALÈNCIA — 01 marzo 2013

JUSTIFICACIÓN DE PARÁMETROS URBANÍSTICOS DE LAS ÁREAS EDIFICABLES DEL PLAN ESPECIAL

FICHA AE-5 HOJA 2/2

Área Edificable AE-5

Sello Oficina Técnica

Edificación	Código	Nº alturas edificadas	Superficie ocupada	Superficie construida
Permanente	2A-2C-2D	4	4.957,25 m2s	13.024,73 m2t
Permanente	2B-2F	4	7.275,71 m2s	22.243,03 m2t
Permanente	2G	1	438,00 m2s	438,00 m2t
Permanente	4A-4E-4H-4I-4Q	3	4.965,01 m2s	18.027,22 m2t
Permanente	4D	4	3.559,76 m2s	13.183,44 m2t
Permanente	4F	3	1.190,32 m2s	3.570,96 m2t
Permanente	4G	3	2.592,52 m2s	7.777,56 m2t
Permanente	4J	3	1.188,63 m2s	3.565,89 m2t
Permanente	4K	4	1.222,75 m2s	4.478,60 m2t
Permanente	4L	3	2.646,18 m2s	10.735,00 m2t
Permanente	4M	1	366,63 m2s	366,63 m2t
Permanente	4P	4	1.923,25 m2s	7.693,00 m2t
Auxiliar*	a5.1	2	47,42 m2s	94,84 m2t
Totales		-	**32.373,43 m2s**	**105.198,90 m2t**

Parámetros urbanísticos del Plan Especial	**37.000,00 m2s**	**175.000,00 m2t**
Diferencia	**-4.626,57 m2s**	**-69.801,10 m2t**

* Edificaciones asociadas a los servicios de infraestructuras y usos complementarios del Campus de la UPV

UNIVERSITAT POLITÈCNICA DE VALÈNCIA — 01 marzo 2013

JUSTIFICACIÓN DE PARÁMETROS URBANÍSTICOS DE LAS ÁREAS EDIFICABLES DEL PLAN ESPECIAL

FICHA AE-8 HOJA 1/2

Parámetros del Área Edificable **AE-8**

- Superficie del área edificable..... **19.263,45 m2**
- Número máximo de alturas (incluida planta baja)..... **6**
- Superficie ocupable máxima..... **11.700,00 m2s**
- Edificabilidad máxima..... **40.000,00 m2t**

Sello Oficina Técnica

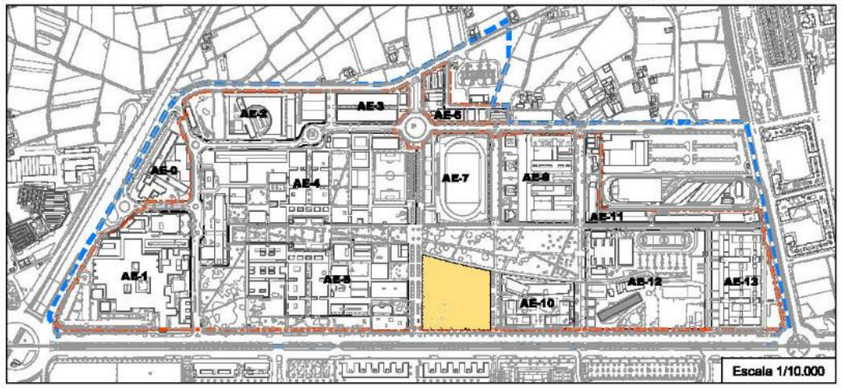

Escala 1/10.000

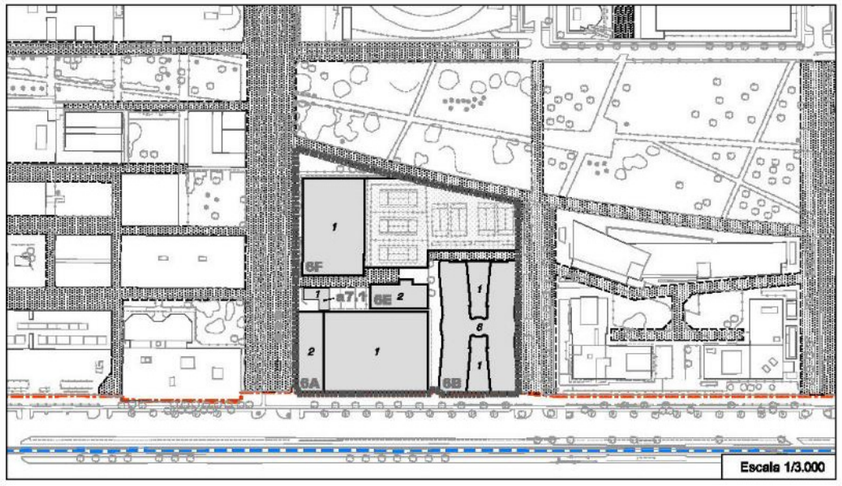

Escala 1/3.000

Ámbito del Plan Especial
Ámbito del Campus de Vera de la UPV
Área Edificable AE-8
Áreas compatibles con el tránsito rodado de vehículos de emergencia
4A Claves de identificación
3 Alturas de la edificación existente
N

UNIVERSITAT POLITÈCNICA DE VALÈNCIA — 01 marzo 2013

JUSTIFICACIÓN DE PARÁMETROS URBANÍSTICOS DE LAS ÁREAS EDIFICABLES DEL PLAN ESPECIAL

FICHA AE-8 HOJA 2/2

Área Edificable AE-8

Sello Oficina Técnica

Edificación	Código	Nº alturas edificadas	Superficie ocupada	Superficie construida
Permanente	6A	2	4.233,00 m2s	5.087,80 m2t
Permanente	6B	6	3.987,38 m2s	20.112,90 m2t
Permanente	6E	2	579,00 m2s	1.158,00 m2t
Permanente	6F	1	2.394,60 m2s	2.596,23 m2t
Auxiliar*	a7.1	1	132,60 m2s	132,60 m2t
Totales		-	**11.326,58 m2s**	**29.087,53 m2t**

Parámetros urbanísticos del Plan Especial	**11.700,00 m2s**	**40.000,00 m2t**
Diferencia	**-373,42 m2s**	**-10.912,47 m2t**

* Edificaciones asociadas a los servicios de infraestructuras y usos complementarios del Campus de la UPV

UNIVERSITAT POLITÈCNICA DE VALÈNCIA — 01 marzo 2013

JUSTIFICACIÓN DE PARÁMETROS URBANÍSTICOS DE LAS ÁREAS EDIFICABLES DEL PLAN ESPECIAL — FICHA AE-10 — HOJA 1/2

Parámetros del Área Edificable **AE-10**

- Superficie del área edificable..... **16.653,42 m2**
- Número máximo de alturas (incluida planta baja)..... **6**
- Superficie ocupable máxima..... **6.800,00 m2s**
- Edificabilidad máxima..... **32.000,00 m2t**

Sello Oficina Técnica

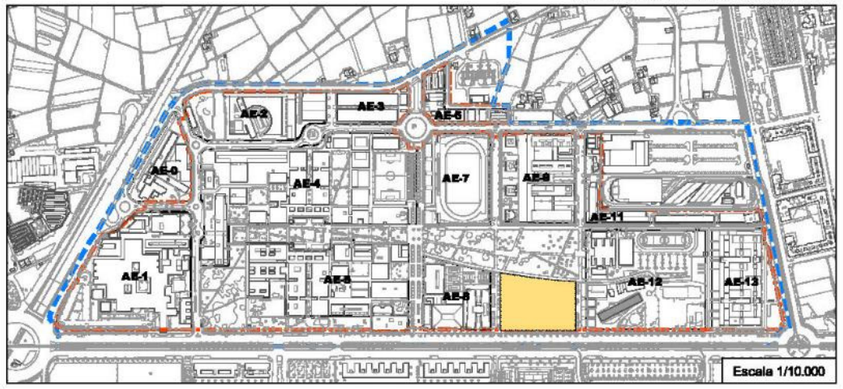

Escala 1/10.000

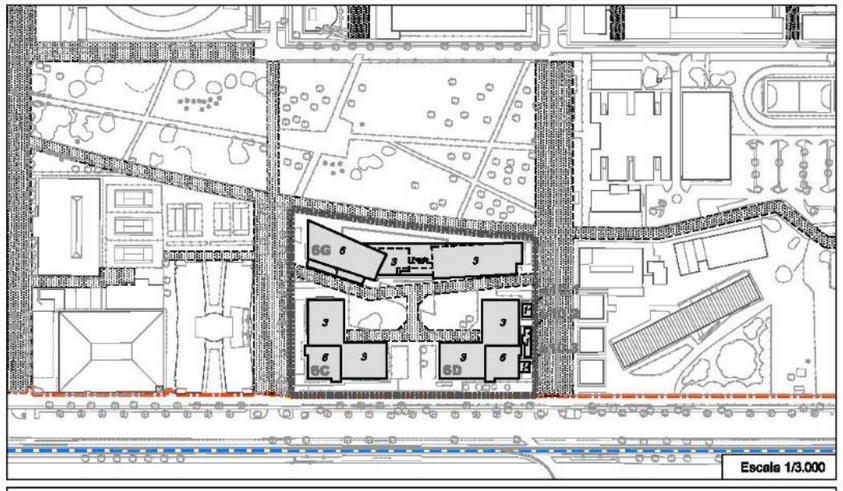

Escala 1/3.000

Ámbito del Plan Especial
Ámbito del Campus de Vera de la UPV
Área Edificable AE-10
Áreas compatibles con el tránsito rodado de vehículos de emergencia
4A Claves de identificación
3 Alturas de la edificación existente
N

UNIVERSITAT POLITÈCNICA DE VALÈNCIA — 01 marzo 2013

JUSTIFICACIÓN DE PARÁMETROS URBANÍSTICOS DE LAS ÁREAS EDIFICABLES DEL PLAN ESPECIAL — FICHA AE-10 — HOJA 2/2

Área Edificable AE-10

Sello Oficina Técnica

Edificación	Código	Nº alturas edificadas	Superficie ocupada	Superficie construida
Permanente	6C	6	1.795,00 m2s	7.381,00 m2t
Permanente	6D	6	1.795,00 m2s	6.348,19 m2t
Permanente	6G	6	3.018,49 m2s	12.206,28 m2t
Auxiliar*	a10.1	1	46,41 m2s	46,41 m2t
Auxiliar*	a10.2	1	80,64 m2s	80,64 m2t
Auxiliar*	a10.3	1	45,70 m2s	45,70 m2t
Totales		-	**6.781,24 m2s**	**26.108,22 m2t**

Parámetros urbanísticos del Plan Especial	**6.800,00 m2s**	**32.000,00 m2t**
Diferencia	**-18,76 m2s**	**-5.891,78 m2t**

* Edificaciones asociadas a los servicios de infraestructuras y usos complementarios del Campus de la UPV

UNIVERSITAT POLITÈCNICA DE VALÈNCIA — 01 marzo 2013

JUSTIFICACIÓN DE PARÁMETROS URBANÍSTICOS DE LAS ÁREAS EDIFICABLES DEL PLAN ESPECIAL

FICHA AE-11 HOJA 1/2

Parámetros del Área Edificable **AE-11**

- Superficie del área edificable..... **15.177,85 m2**
- Número máximo de alturas (incluida planta baja)..... **4**
- Superficie ocupable máxima..... **9.200,00 m2s**
- Edificabilidad máxima..... **42.000,00 m2t**

Sello Oficina Técnica

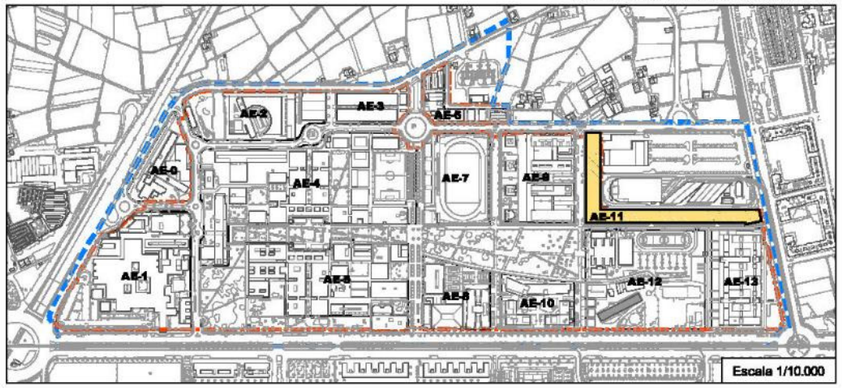

Escala 1/10.000

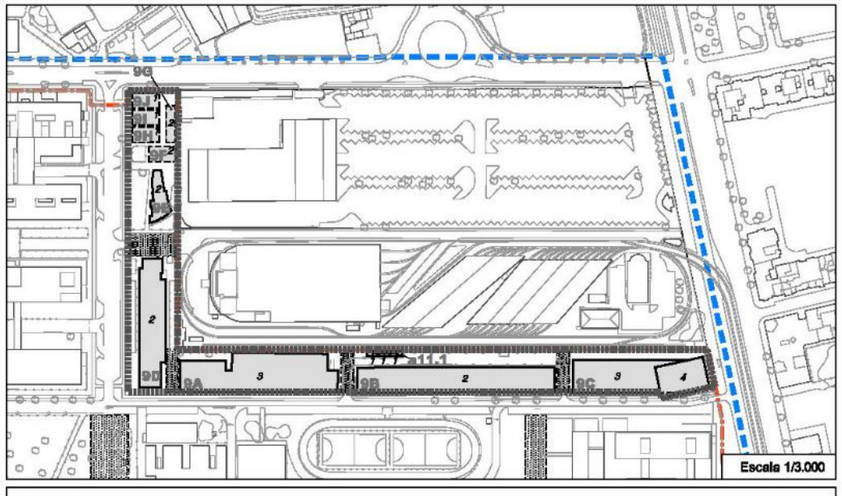

Escala 1/3.000

Ámbito del Plan Especial
Ámbito del Campus de Vera de la UPV
Área Edificable AE-11
Áreas compatibles con el tránsito rodado de vehículos de emergencia
4A Claves de identificación
3 Alturas de la edificación existente

UNIVERSITAT POLITÈCNICA DE VALÈNCIA — 01 marzo 2013

JUSTIFICACIÓN DE PARÁMETROS URBANÍSTICOS DE LAS ÁREAS EDIFICABLES DEL PLAN ESPECIAL

FICHA AE-11 HOJA 2/2

Área Edificable AE-11

Sello Oficina Técnica

Edificación	Código	Nº alturas edificadas	Superficie ocupada	Superficie construida
Permanente	9A	3	2.199,84 m2s	4.619,66 m2t
Permanente	9B	2	1.982,58 m2s	3.965,16 m2t
Permanente	9C	4	1.728,09 m2s	6.706,00 m2t
Permanente	9D	2	1.287,26 m2s	2.574,52 m2t
Permanente	9E	2	272,00 m2s	489,60 m2t
Temporal	9F	2	168,82 m2s	337,64 m2t
Temporal	9G	2	134,15 m2s	268,30 m2t
Temporal	9H	1	165,67 m2s	165,67 m2t
Temporal	9I	1	165,66 m2s	165,66 m2t
Temporal	9J	1	165,71 m2s	165,71 m2t
Auxiliar*	a11.1	1	56,50 m2s	56,50 m2t
Totales		-	**8.326,28 m2s**	**19.514,42 m2t**

Parámetros urbanísticos del Plan Especial	**9.200,00 m2s**	**42.000,00 m2t**
Diferencia	**-873,72 m2s**	**-22.485,58 m2t**

* Edificaciones asociadas a los servicios de infraestructuras y usos complementarios del Campus de la UPV

UNIVERSITAT POLITÈCNICA DE VALÈNCIA — 01 marzo 2013

JUSTIFICACIÓN DE PARÁMETROS URBANÍSTICOS DE LAS ÁREAS EDIFICABLES DEL PLAN ESPECIAL — FICHA AE-13 — HOJA 1/2

Parámetros del Área Edificable **AE-13**

- Superficie del área edificable..... **27.913,79 m2**
- Número máximo de alturas (incluida planta baja)..... **6**
- Superficie ocupable máxima..... **17.000,00 m2**
- Edificabilidad máxima..... **55.000,00 m2t**

Sello Oficina Técnica

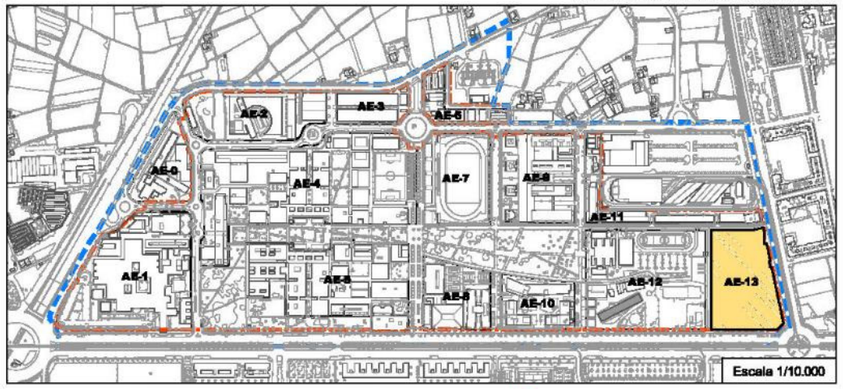

Escala 1/10.000

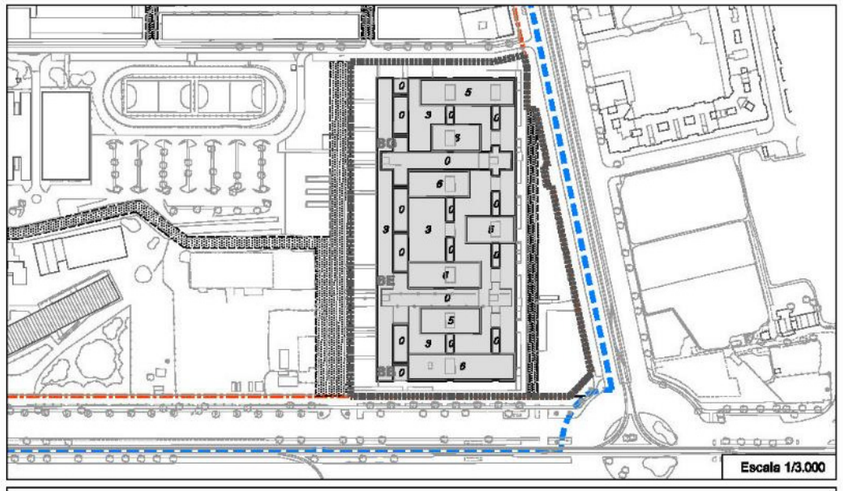

Escala 1/3.000

Ámbito del Plan Especial · Ámbito del Campus de Vera de la UPV · Área Edificable AE-13 · Áreas compatibles con el tránsito rodado de vehículos de emergencia · 4A Claves de identificación · 3 Alturas de la edificación existente · N

UNIVERSITAT POLITÈCNICA DE VALÈNCIA — 01 marzo 2013

JUSTIFICACIÓN DE PARÁMETROS URBANÍSTICOS DE LAS ÁREAS EDIFICABLES DEL PLAN ESPECIAL — FICHA AE-13 — HOJA 2/2

Área Edificable AE-13

Sello Oficina Técnica

Edificación	Código	Nº alturas edificadas	Superficie ocupada	Superficie construida
Permanente	8B-8E-8G	6	16.741,93 m2s	51.085,14 m2t
Totales		-	**16.741,93 m2s**	**51.085,14 m2t**

Parámetros urbanísticos del Plan Especial	**17.000,00 m2s**	**55.000,00 m2t**
Diferencia	**-258,07 m2s**	**-3.914,86 m2t**

UNIVERSITAT POLITÈCNICA DE VALÈNCIA — 01 marzo 2013

3.2.10 S19 CORREOS TELECOM

De: Peña Tebar, Agustín <agustín.pena@correostelecom.com>
Enviado el: miércoles, 3 de marzo de 2021 12:38
Para: rocio.diaz@sener.es; alberto.vazquez@sener.es; Monica Navarro Martinez
CC: Fernández Mallo Alejandro Gerardo; Platero Ibañez, Yolanda; Ramirez Garcia, Jose; Rios Yaguez, Javier; Galindo Sanz, Eva
Asunto: Solicitud de información para Estudios informativos - LAV Valencia-Castellón y Red Arterial Ferroviaria Valencia
Datos adjuntos: PR.OyM.VLI.VLS - AX03 Modelo Solicitud de Variacion de Línea.doc; PR.OyM.VLI.VLS - AX05 Modelo de Aval.doc; Catalogo de Materiales para Red de Teleco. Correos (Arquetas y tubos).pdf; CT.CC09.DOC.PR.1.0.0 - Diseño de Obra Civil.pdf; Plano de Afección Valencia.dwg

Buenos días,

Recibido el escrito enviado por vuestra parte, referente a la identificación de las posibles afectaciones de la infraestructura propiedad de CORREOS y gestionada por CORREOS TELECOM, que se encuentra en servicio y que discurre por el ámbito de actuación de los estudios informativos de los siguientes proyectos:

- "Estudio informativo de la línea de Alta Velocidad Valencia-Castellón"
- "Estudio informativo del Nuevo Eje Pasante Norte-Sur de la Red Arterial Ferroviaria de Valencia"

Estudiado el ámbito de los proyectos, les adjuntamos la siguiente información:

- Plano en formato DWG de las afecciones de la infraestructura que se encuentran en servicio o entrarán en servicio en breve.
- Modelo de solicitud para iniciar un expediente de Variación de Línea.
- Normas de diseño y catálogo de materiales.
- Modelo de aval.

Estamos en contacto, para cualquier duda o aclaración que surja al respecto.

Saludos,

Agustín Peña Tébar
Delegado Territorial Zona Este
Tfno. 93 486 80 99 (51099)
Mvl. 630 45 45 96 (451099)
agustin.pena@correostelecom.com

Calle Angel Baixeras S/N – 1ª Planta
08002 Barcelona
www.correostelecom.es
Visite nuestro catálogo de productos - Catálogo

AVISO LEGAL

El contenido de este mensaje, así como sus ficheros adjuntos, va dirigido, de manera exclusiva, a su destinatario y contiene información CONFIDENCIAL y sujeta al SECRETO PROFESIONAL cuya divulgación no está permitida por Ley. Si lo ha recibido por error, le rogamos se lo notifique al emisor del mensaje y que lo borre de su sistema. El uso sin autorización o la difusión del presente mensaje o de su contenido en su totalidad o en parte está prohibido.

1

PROCEDIMIENTO DE DISEÑO DE OBRA CIVIL

CORREOS TELECOM

CT.CC09.DOC.PR.1.0.0.

HOJA DE CONTROL

Título:	**CT.CC09.DOC.PR.1.0.0-Procedimiento de Diseño de Obra Civil**		
Código asociado:	CT.CC09.DOC.	**Versión**	1.0.0.
Autor	MARIA PANDIELLA	**Fecha creación:**	Marzo 2008
Revisor	Jose Luis Martin Manuel Becerra	**Fecha revisión**	21/04/09
Descripción	Normativa de Diseño de Obra Civil.		
Aprobación			
Firma	**Firma**	**Firma**	
NOMBRE: Lucia Mª Baldominos Calidad y Control de Costes	NOMBRE: Miguel Acebes Director G2i	NOMBRE:	
Firma	**Firma**	**Firma**	
NOMBRE: FECHA:	NOMBRE: FECHA:	NOMBRE: FECHA:	

CONTROL DE CAMBIOS

Versión	Fecha	Revisor	Descripción de cambios
CT_OP-DOC-PE-0800	Marzo 2008	Maria Pandiella	
CT.CC09.DOC.PR.1.0.0	Abril 2009	Ricardo Suarez	

2

ÍNDICE

1. INTRODUCCIÓN 4
1.1. OBJETO 4
1.2. ALCANCE 4
1.3. DEFINICIONES RELEVANTES 4
1.4. SIGLAS RELEVANTES 6
1.5. DOCUMENTOS DE REFERENCIA 6
1.6. RESPONSABILIDADES 6
2. INTRODUCCIÓN 7
3. ELEMENTOS DE OBRA CIVIL 8
3.1. CANALIZACIONES URBANAS E INTERURBANAS 8
3.1.1 Generalidades 8
3.1.2 Tipos de canalizaciones 8
3.2. ARQUETAS Y CÁMARAS DE REGISTRO 9
3.2.1 Generalidades 9
3.2.2 Modelos de arquetas y cámara de registro 9
3.2.3 Tapas de arquetas 11
3.2.4 Criterios de ubicación e instalación 11
3.3. CAMBIOS DE LINEA 12
3.4. PERFORACIONES 12
3.5. TUBOS ESPECIALES 12
3.6. POSTES 13
3.6.1 Generalidades 13
3.6.2 Tipos de postes 13
3.6.3 Criterios de ubicación e instalación 14
3.7. PERFORACIONES DIRIGIDAS 14
3.8. INFRAESTRUCTURAS INTERIORES 15

1. Introducción

1.1. Objeto

Este El objeto del presente documento es definir el procedimiento que se debe seguir para el diseño de la obra civil de Correos Telecom con el fin de obtener una red de calidad.

.

1.2. Alcance

El contenido de este documento es de obligado cumplimiento en G2i (Correos Telecom) con el fin de llevar a cabo el diseño de la obra civil para la ampliación o variación de la Red de Telecomunicaciones de Correos.

1.3. Definiciones relevantes

Calidad

Conjunto de propiedades y características de un ente que le confieren su aptitud para satisfacer necesidades expresadas o implícitas.

Proceso

Conjunto de actividades que interrelacionadas entre sí y con determinados recursos (materiales o humanos) transforman unos entes en otros.

Procedimiento

Método utilizado para llevar a cabo un proceso o parte de él.

Plano

Significa el documento que representa gráficamente todos los elementos existentes, y todos los elementos que van a ser construidos o instalados.

Segmento

Tramo de obra civil, incluyendo todos los registros subterráneos y soportes de líneas aéreas.

Línea

Tramo de cable de fibra óptica o cobre, incluyendo cajas de empalme.

Correos Telecom (G2i)

Gerencia de Infraestructuras de Correos Telecom.

Infraestructura Lineal

Los cables de comunicaciones (cables de cuadretes, de pares, coaxiales, fibra óptica, etc.) y aquellos elementos (equipos de comunicaciones, armarios, canalizaciones, registros, arquetas, posterías, casetas, etc.) susceptibles de contener, sujetar, proteger, iluminar, alimentar o transmitir cualquiera de los cables citados anteriormente.

Infraestructura Radioeléctrica

Todos los emplazamientos empleados para la instalación de estaciones de telecomunicaciones radioeléctricas. Queda incluido dentro de esta consideración todos los elementos contenidos en el interior y exterior de los emplazamientos (como las parcelas, cercados, casetas, torres, antenas, centros de transformación, redes eléctricas, equipos de comunicaciones, aire acondicionado y alimentación ininterrumpida, etc.), así como las infraestructuras de suministro eléctrico para estos emplazamientos.

Red de Telecomunicaciones de Correos

Toda la Infraestructura Radioeléctrica y de Cable mencionada en las anteriores consideraciones, así como todos los derechos de paso que puedan existir para la instalación de cualquiera infraestructura de telecomunicaciones y todos los equipos de comunicaciones (estaciones VSAT, centrales TELEX, red PDH, etc.), excluyendo todos aquellos elementos (routers, switches, centralitas, puntos de acceso WIFI, armarios, cableados estructurados, etc.) que Correos utiliza para su uso corporativo o de negocio (comunicaciones informáticas y telefónicas).

1.4. Siglas relevantes

. **CT**: Correos Telecom.

OC: Obra Civil.

FO: Fibra Óptica.

CR: Cámara de Registro.

G2i: Gerencia de Infraestructuras de Correos Telecom.

GIS/SIG: Geográfica Geographic Information System/ Sistema de Información Geográfica.

RTC: Red de Telecomunicaciones de Correos.

PEAD: Polietileno de alta densidad.

OT: Orden de Trabajo.

1.5. Documentos de referencia

Código	Descripción
CT.CC09.CEP.PR.1.0.0	Codificación de Elementos de Red
CT.CC09.GED.PR.1.0.0	Gestión Documental
CT_OP-DFO-PE-0800	Criterios de diseño de fibra óptica
CT.CC09.MFO.PR.1.0.0	Medidas de fibra óptica
CT.CC09.GOT.PR.1.0.0	Generación de órdenes de trabajo
CT.CC09.TDC.PR.1.0.0	Toma de datos en campo
CT.CC09.ASB.PR.1.0.0	Generación de documentación "As Built"
CT.CC09.COC.PR.1.0.0	Construcción de obra civil
CT.CC09.DMS.PR.1.0.0	Delineación con Microstation

1.6. Responsabilidades

El alcance del procedimiento indicado en este documento se extiende a la Gerencia de Operaciones.

2. Introducción

La instalación de cables de fibra óptica será principalmente subterránea, y en casos particulares se podrán utilizar postes para el tendido aéreo. La instalación subterránea se efectuará dentro de tubos.

A partir de la toma de datos en campo deberá realizarse un proyecto de las infraestructuras civiles necesarias para la ampliación o variación de la Red de Telecomunicaciones de Correos. Como norma general se debe utilizar al máximo la infraestructura existente (canalización, galerías, etc.), procurando que la obra civil de nueva construcción sea la mínima necesaria con el fin de minimizar costes y molestias en los vecindarios, así como facilitar las tareas de mantenimiento.

Antes de empezar el diseño de la obra civil deberán estudiarse con detalle los datos recogidos en la toma de datos, sobre todo los relativos a infraestructuras existentes.

En los planos de obra civil se indicará gráficamente las secciones de canalización en las que se observe claramente la disposición, tipo de tubos y su ocupación, siguiendo el Procedimiento de Delineación con Microstation.

3. Elementos de Obra Civil

3.1. Canalizaciones urbanas e Interurbanas

3.1.1 Generalidades

La finalidad de la zanja, es contener al prisma que forman los conductos en los que se alojará el cableado.

Generalmente en una zanja para canalización se distinguen tres zonas, una primera superficial, compuesta por los pavimentos y capas de rodadura. Una intermedia compuesta por tierras compactadas y que protege al prisma, y la más profunda, prisma de conductos, compuesta por dos o más tubos de PVC hormigonados.

El dimensionado del prisma se hará en función de la red que se diseñe y del desarrollo final previsto de esta red.

3.1.2 Tipos de canalizaciones

Como norma general utilizaremos dos tipos de canalizaciones:

2 tubos de PVC de 110 mm de diámetro, se utilizará tanto en canalizaciones principales como en canalizaciones de acceso a cliente.

4 tubos de PVC de 110 mm de diámetro, se utilizará en casos especiales en los que esté justificado (previsión de un futuro crecimiento, cruces en autovías importantes, necesidad de albergar un gran número de cables, etc.).

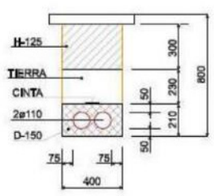

2ø110b2
PVC (ASFALTO)

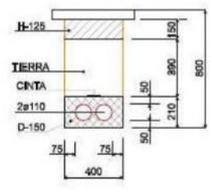

2ø110b2
PVC (ACERA)

Estos tipos de canalización están definidos en la familia de planos incluida en el Procedimiento de Delineación con Microstation.

3.2. Arquetas y cámaras de registro

3.2.1 Generalidades

Son los prismas en los que desembocan los conductos que discurren por las canalizaciones. Permiten la introducción y el empalmado de los cables, cambio de dirección, acceso a clientes, acceso a emplazamientos, etc.

Las cámaras de registro se distinguen de las arquetas por el tamaño y la profundidad de instalación.

3.2.2 Modelos de arquetas y cámara de registro

Se distinguen dos tipos de arquetas:

Arquetas prefabricadas de hormigón, cuyas dimensiones están descritas en la tabla que figura a continuación, en la que la profundidad de la arqueta se mide desde la base de la tapa hasta la solera.

Tipo de Arqueta	Dimensiones interiores largo x ancho x profundo (mm.)
1C	300 x 300 x 550
2C	800 x 700 x 824
3C	1090 x 900 x 1300
CR	2400 x 1300 x 1900

Arquetas de hormigón fabricadas "in situ", que quedan definidas por sus dimensiones interiores en milímetros (largo x ancho). Únicamente podrán utilizarse en casos especiales en los que quede perfectamente justificado su uso.

Arqueta 1C (300 x 300 x 550)

Se utilizarán para paso de cables.





Arqueta 2C (800 x 700 x 824)

Se utilizarán para paso de cables con ubicación de empalme de fibra óptica o cualquier otro elemento de red que fuese necesario.





Arqueta 3C (1090 x 900 x 1300)

Se utilizará para cruces de calles importantes o confluencia de canalizaciones y ángulos de giro de la dirección de la zanja inferiores a 135º, para accesos a emplazamientos urbanos y emplazamientos rurales.



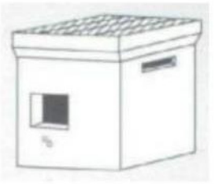

Cámara de Registro CR (2400 x 1300 x 1900)

Para todos aquellos casos especiales en los que se requiera dimensiones mayores.

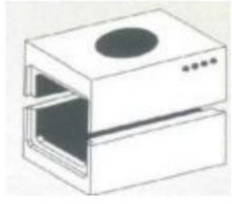

3.2.3 Tapas de arquetas

Las tapas son prefabricadas de hormigón armado o de fundición dúctil según catálogo de materiales homologados,

Tapas de hormigón armado: Se utilizarán en las arquetas de paso sin empalmes y fuera de la calzada, donde no sea previsible el tráfico rodado.

Tapas de fundición: Se utilizarán en el resto de los casos. Estas tapas son reforzadas y fabricadas en fundición dúctil, y se montarán de acuerdo a la especificación técnica correspondiente.

Los cierres de seguridad de las tapas de las arquetas, consisten en un cierre anti-rotura y anti-robo, para evitar el acceso a los mismos de personal no autorizado. Se suministran llaves/útiles de apertura fabricadas exclusivamente para estos cierres.

Las tapas son completamente planas y sientan exactamente en el marco de la caja. Llevarán impreso el logotipo de Correos Telecom, según catálogo de materiales homologados vigente.

3.2.4 Criterios de ubicación e instalación

Para diseñar una cámara o una arqueta, se ha de evaluar el tamaño del prisma y la función del registro (paso de cables, cambio de dirección, empalme de fibra óptica, etc.). En función del uso y según las posibilidades vistas en campo, el proyectista definirá el tipo de registro a instalar en cada caso.

Se instalarán cámaras cuando se precisen instalar empalmes u otros equipamientos que, a juicio del proyectista, no caben en una arqueta.

Como norma general, las arquetas se dispondrán atendiendo a los siguientes criterios:

Se debe minimizar la utilización de arquetas.

Se colocarán arquetas como máximo cada 100 metros en tramos rectos (ángulos de curvatura menores de 135º) de canalización de de fibra óptica en zona urbana.

Se colocarán arquetas como máximo cada 200 metros en tramos rectos de canalización de fibra óptica en zona rural o semirural.

Se colocarán en cruces de calles: una a cada lado en el caso de que dicha calle tenga un ancho superior a 10 metros; en caso contrario se colocará una única arqueta en el lado de la calle que más convenga.

Se colocará una arqueta en aquellos lugares en que el ángulo de curvatura de los cables sea inferior a 135º.

Se colocará una arqueta en aquellos cruces o conjunciones de las canalizaciones realizadas por Correos Telecom.

No deberá nunca ubicarse una arqueta a medias entre calzada y acera.

Las cámaras de registro y arquetas se instalarán siempre que sea posible en acera. Cuando sea imposible su ubicación en acera, y esté debidamente justificada, se colocarán en calzada, evitando instalarlas en el centro de la misma o en lugares muy transitados. Otra posible opción es situarlas en zonas de aparcamiento o en los espacios reservados a los contenedores de basura u otros elementos móviles urbanos, una vez obtenido el debido permiso para su manipulación.

Hay que tener muy en cuenta la accesibilidad futura y la seguridad de los operarios a la hora de situar la tapa de un registro.

3.3. Cambios de línea

Son los tubos y zanjas que permiten la conversión de línea subterránea a línea aérea (fachadas, postes, etc.), o viceversa.

Como norma general, en los extremos de canalización que hay conversión de línea, ésta se hará con un tubo metálico de 2,5 metros de altura y 70 milímetros de diámetro.

3.4. Perforaciones

Se denominan así a todos aquellos taladros necesarios para atravesar muros o paredes en la construcción de las redes en accesos a sótanos, garajes, emplazamientos, etc.

La perforación se realizará mediante máquina taladradora con brocas adecuadas al diámetro de los tubos a traspasar comprendida entre 40 mm y 100 mm. Si se precisa mayor diámetro se abrirán tantas perforaciones como tubos haya que traspasar.

3.5. Tubos especiales

Se utilizarán cuando el prisma de tubos tenga que abandonar el tendido subterráneo y pasar por una estructura como un puente para evitar un río, ferrocarril, etc.

En cada caso se requiere un proyecto especial, y una solicitud previa de permiso al propietario de la infraestructura sobre la que se apoye la canalización.

Tanto el trazado como el dimensionado, dependerán del buen criterio del proyectista y han de dar solución a las necesidades de la red y las condiciones que imponga el propietario u organismo afectado. Suelen constar de uno o más tubos generalmente de acero y de 40-60mm, que se graean o apoyan a la infraestructura soporte. Puede haber codos y cajas de registro para facilitar el tendido del cable entre secciones largas. Estas canalizaciones especiales sirven de paso por lugares complicados o porque resultan más económicas entre tramos de canalizaciones convencionales.

3.6. Postes

3.6.1 Generalidades

Se denominan así a los elementos constructivos utilizados para realizar tendidos aéreos, generalmente en zonas rurales o semirurales.

3.6.2 Tipos de postes

Se distinguen dos tipos de postes atendiendo a su fabricación:

Postes de madera, cuya longitud y clase se definirán en cada proyecto en función de las necesidades. Las clases de postes se definen por la carga de rotura a flexión mínima en (N) que soportan, de acuerdo con la siguiente tabla:

Clase	Carga de rotura a flexión mínima (N)	Longitud poste (m)
A	13730	8-9-10-11-12
B	10790	8-9-10-11-12
C	8820	8-9-10-11-12
D	6860	8-9-10-11-12
E	4900	7-8-9-10-11-12

Los postes de madera se denominarán por su altura en (m) y su clase, por ejemplo poste 7C indica un poste de 7m de altura y clase C.

Postes de hormigón, que podrán ser normales (N) o reforzados (R) en función del esfuerzo útil que soporten. Las longitudes (8-9-11-13-15-17m) se definirán en cada proyecto en función de las necesidades.

Los postes de hormigón se denominarán por medio de cuatro grupos de siglas o números:

–Las siglas HV indicativas del hormigón armado vibrado.

–Cifras que expresen, en daN, el valor del esfuerzo nominal F.

–N o R según corresponda.

–Cifras que expresen, en metros, la longitud del poste.

Por ejemplo, la denominación poste HV 250 R 15, corresponde a un poste de hormigón vibrado de 250 daN de esfuerzo nominal, reforzado y de una longitud total de 15 m.

Todos los postes llevarán una placa de características de aluminio de 60 x 90 mm. en la que se grabará el nombre del fabricante, fecha de fabricación, número y serie del taller, y designación.

Tanto los postes de madera como los postes de hormigón llevarán impreso el logotipo de Correos Telecom a una altura de 4 metros aproximadamente.

3.6.3 Criterios de ubicación e instalación

Previo a su utilización, se deberá realizar el estudio correspondiente para el cálculo de la catenaria y de la distancia entre postes, teniendo en cuenta la orografía del terreno y todos aquellos datos relevantes obtenidos en campo.

Como norma general los postes se instalarán a una distancia máxima de 50 metros. Se utilizarán principalmente postes de madera, excepto cuando los cálculos lo requieran, que se permitirá la instalación de postes de hormigón. Si alguno de los postes de la línea lo requiere se instalarán riostras (elemento de consolidación cuya misión es absorber los esfuerzos de flexión para que el soporte no se rompa, o para que no se desvíe) en número y dirección que indiquen los cálculos.

3.7. Perforaciones Dirigidas

Los sistemas de perforación sin excavación, son técnicas de instalación de conductos sin necesidad de apertura de zanjas ni excavaciones a cielo abierto.

Su ventaja más importante es la de evitar la rotura de pavimentos por lo que se puede trabajar sin molestias al tráfico. Están por tanto indicadas en entornos urbanos para cruces con avenidas importantes, carreteras o vías de ferrocarril, pero su construcción solamente estará permitida en casos excepcionales en los que no haya otra solución viable.

3.8. Infraestructuras Interiores

En los edificios se intentará siempre utilizar las infraestructuras existentes propias del edificio (tubos existentes, canaleta, registros, etc.).

En caso de no existir, se propondrá la instalación indicada en la Toma de Datos, tratando de minimizar en todo momento la obra a realizar.

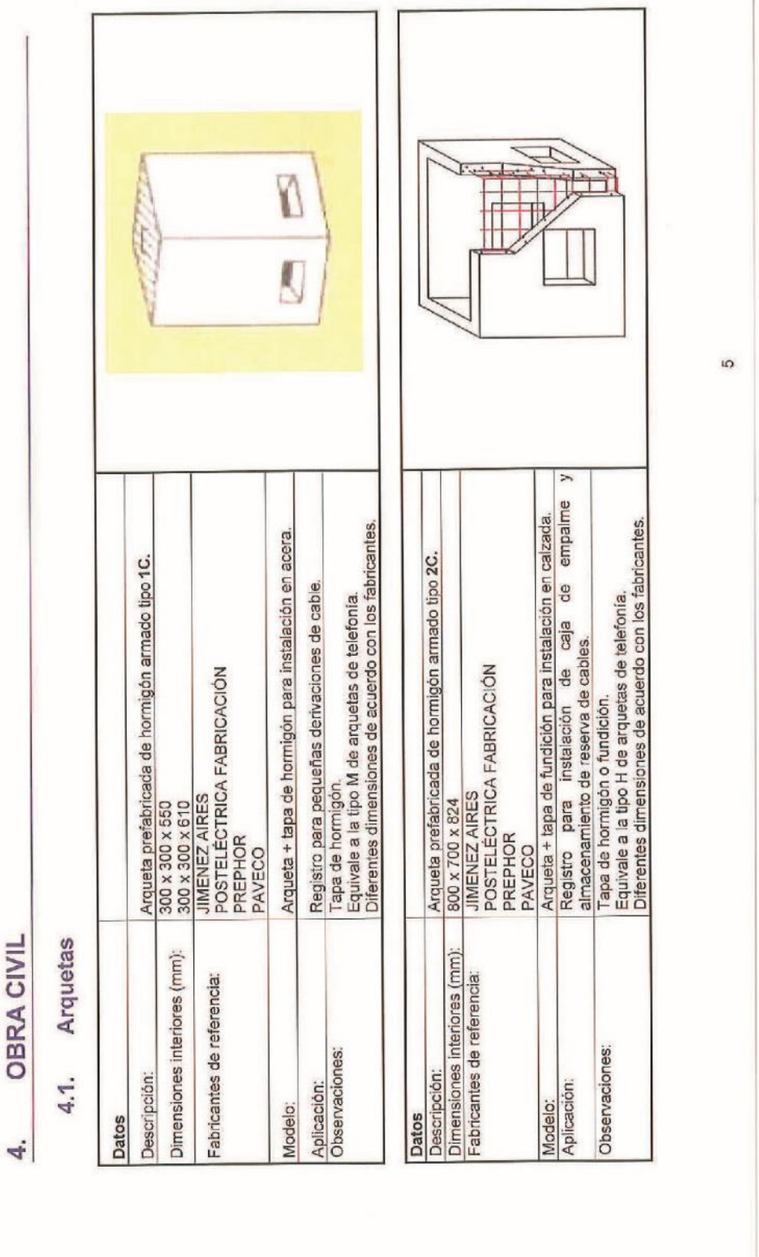

5

4. OBRA CIVIL

4.1. Arquetas

Datos	
Descripción:	Arqueta prefabricada de hormigón armado tipo 1C.
Dimensiones interiores (mm):	300 x 300 x 550 300 x 300 x 610
Fabricantes de referencia:	JIMENEZ AIRES POSTELECTRICA FABRICACIÓN PREPHOR PAVECO
Modelo:	Arqueta + tapa de hormigón para instalación en ace
Aplicación:	Registro para pequeñas derivaciones de cable.
Observaciones:	Tapa de hormigón. Equivale a la tipo M de arquetas de telefonía. Diferentes dimensiones de acuerdo con los fabrican

Datos	
Descripción:	Arqueta prefabricada de hormigón armado tipo 2C.
Dimensiones interiores (mm):	800 x 700 x 824
Fabricantes de referencia:	JIMENEZ AIRES POSTELECTRICA FABRICACIÓN PREPHOR PAVECO
Modelo:	Arqueta + tapa de fundición para instalación en calz
Aplicación:	Registro para instalación de caja de empalme y almacenamiento de reserva de cables.
Observaciones:	Tapa de hormigón o fundición. Equivale a la tipo H de arquetas de telefonía. Diferentes dimensiones de acuerdo con los fabrican

C/ Conde Peñalver, 19 Bis - 6º Pl
28006 Madrid

Correos TELECOM

Datos	
Descripción:	Arqueta prefabricada de hormigón armado tipo **3C.**
Dimensiones interiores (mm):	1.100 x 900 x 1.000 1.090 x 900 x 1.008
Fabricantes de referencia:	JIMENEZ AIRES POSTELÉCTRICA FABRICACIÓN PREPHOR PAVECO
Modelo:	Arqueta + tapa de fundición para instalación en calzada.
Aplicación:	Registro para instalación de caja de empalme y almacenamiento de reserva de cables.
Observaciones:	Tapa de hormigón o fundición. Equivale a la tipo D de arquetas de telefonía. Diferentes dimensiones de acuerdo con los fabricantes.



4.2. Cámaras de Registro

Datos	
Descripción:	Cámara de registro prefabricada de hormigón armado tipo **CR3.**
Dimensiones interiores (mm):	2.400 x 1.300 x 1.900
Fabricantes de referencia:	POSTELÉCTRICA FABRICACIÓN PREPHOR
Aplicación:	Registro compartido para instalación de caja de empalme y almacenamiento de reserva de cables.
Observaciones:	Tapa de fundición D-400. Incluye 3 ventanas, cada una con salida para 16 tubos. Equivale a la G-BRF de telefonía.

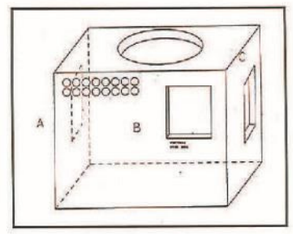

C/ Conde Peñalver, 19 Bis - 6º Pl
28006 Madrid

Correos TELECOM

Datos	
Descripción:	Cámara de registro prefabricada de hormigón armado tipo **CR2.**
Dimensiones interiores (mm):	2.400 x 1.300 x 1.900
Fabricantes de referencia:	POSTELÉCTRICA FABRICACIÓN PREPHOR
Aplicación:	Registro compartido para instalación de caja de empalme y almacenamiento de reserva de cables.
Observaciones:	Tapa de fundición D-400. Incluye 2 ventanas, cada una con salida para 16 tubos. Equivale a la G-BRF de telefonía.



4.3. Tapas de arquetas y cámaras de registro

Datos	
Descripción:	Tapa de fundición D40010112
Fabricantes de referencia:	COFUNCO
Modelo:	COFUNCO: 10112
Aplicación:	Tapa de fundición de 2 hojas para instalación en calzada y en acera.
Observaciones:	Dos tapas abatibles solapadas que se abren separadamente. Apertura máxima de 120º y apoyo en 3 puntos. Incluirán logotipo de Correos. Dimensiones exteriores: 729x795 Dimensiones interiores: 600x600



GOBIERNO DE ESPAÑA
MINISTERIO DE TRANSPORTES, MOVILIDAD Y AGENDA URBANA

Correos TELECOM

C/ Conde Peñalver, 19 Bis - 6º Pl
28006 Madrid

Datos	
Descripción:	Tapa de fundición D-400 10113
Fabricantes de referencia:	COFUNCO
Modelo:	COFUNCO: 10113
Aplicación:	Tapa de fundición de 4 hojas para instalación en calzada y en acera.
Observaciones:	Cuatro tapas abatibles solapadas que se abren separadamente. Apertura máxima de 120º y apoyo en 3 puntos. Incluirán logotipo de Correos. Dimensiones exteriores: 796x1400 Dimensiones interiores: 650x1202



Datos	
Descripción:	Tapa de fundición D-400 circular para cámara de registro.
Fabricantes:	NORINCO
Modelo:	NORINCO: BRIO 7 SBL
Aplicación:	Tapa de fundición para instalación de cámara de registro en calzada.
Observaciones:	Boca de entrada de ∅ 700 mm. Incluirán logotipo de Correos. Dimensiones Exteriores: 1250x1050



Correos TELECOM

C/ Conde Peñalver, 19 Bis - 6º Pl
28006 Madrid

4.4. Conductos y Subconductos

Datos	
Descripción:	Tubo liso PVC ∅ 110 mm.
Fabricantes de referencia:	ALPHACAN PLOMYPLAS
Modelo:	PVC 110/2,2
Aplicación:	Instalación enterrada para conducción de cables ópticos.
Datos	
Descripción:	Tubo corrugado ∅ 125 mm de doble pared.
Fabricante de referencia:	PLOMYPLAS PLASTICOS FERRO
Modelo:	CANALEC ∅ 125
Aplicación:	Instalación enterrada para conducción de cables ópticos.





Datos	
Descripción:	Tubo corrugado ∅ 125 mm de doble pared.
Fabricante de referencia:	PLOMYPLAS PLASTICOS FERRO
Modelo:	CANALEC ∅ 125
Aplicación:	Instalación enterrada para conducción de cables ópticos.





Correos TELECOM

C/ Conde Peñalver, 19 Bis - 6º Pl
28006 Madrid

Datos	
Descripción:	Subconducto PEAD 40x2,4 mm
Fabricantes:	DURA-LINE PLOMYPLAS
Aplicación:	Instalación en interior de conductos para tendido de cables de fibra óptica.
Observaciones:	Subconducto con silicona y cuerda guía preinstalada.



Datos	
Descripción:	Subconducto con extría PEAD 40x2,4 mm
Fabricante:	DURA-LINE
Aplicación:	Instalación en interior de conductos para tendido de cables de fibra óptica.
Observaciones:	Subconducto con extría exterior, silicona y cuerda guía preinstalada.





Correos TELECOM

C/ Conde Peñalver, 19 Bis - 6º Pl
28006 Madrid

Datos	
Descripción:	Tubo corrugado Ø 110 mm de doble pared.
Fabricante de referencia:	PLOMYPLAS PLASTICOS FERRO
Modelo y marca de referencia:	CANALEC Ø 110
Aplicación:	Conducción de cables para acceso a edificios sobre tramos no-rectos.



Datos	
Descripción:	Tubo rígido de acero galvanizado.
Dimensiones (mm):	2.500 x 38
Distribución:	Ferreterías industriales.
Aplicación:	Específicamente empleado en salidas de cable a postes o fachadas de edificios.





GOBIERNO DE ESPAÑA
MINISTERIO DE TRANSPORTES, MOVILIDAD Y AGENDA URBANA

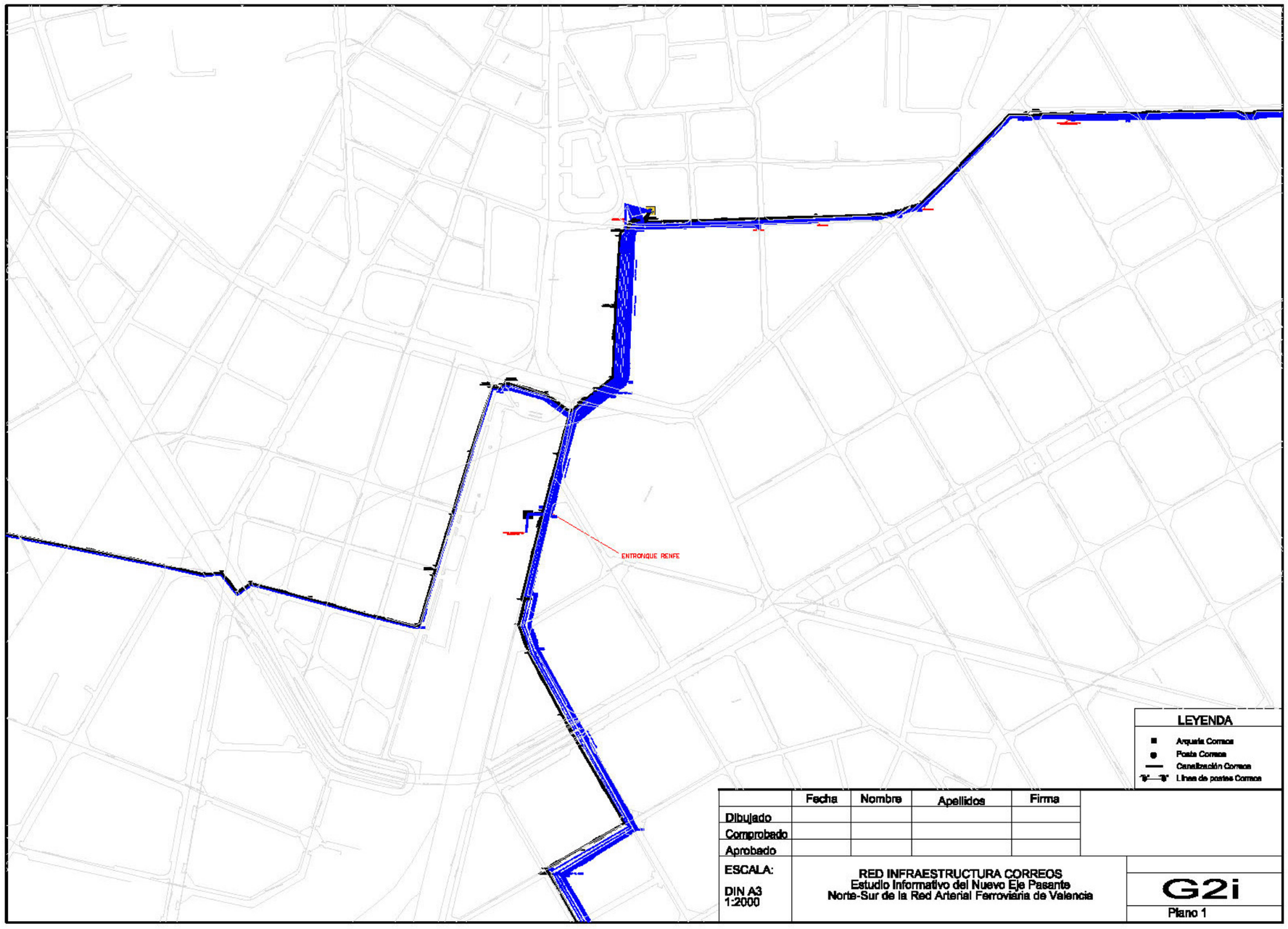
ENTRONQUE RENFE
LEYENDA
Arqueta Correos
Poste Correos
Canalización Correos
Línea de postes Correos
Fecha
Nombre
Apellidos
Firma
Dibujado
Comprobado
Aprobado
ESCALA:
DIN A3
1:2000
RED INFRAESTRUCTURA CORREOS
Estudio Informativo del Nuevo Eje Pasante
Norte-Sur de la Red Arterial Ferroviaria de Valencia
G2i
Plano 1

3.2.11 S20 ORANGE

De: SSAA ORANGE <ssaaorange@elecnor.com>
Enviado el: viernes, 12 de marzo de 2021 11:25
Para: Vazquez García, Alberto
CC: Díaz Quintana, Rocío; Monica Navarro Martínez; Fernández Mallo Alejandro Gerardo
Asunto: Re: Solicitud de SSAA Ministerio Transporte

Buenos días,

Desde este buzón, realizamos las comprobaciones con un visor del inventario de Orange y únicamente permite sacar pdf o jpg.

Para enviarlo con más detalle, tenemos que solicitar a los responsables de Orange que asignen a un técnico de asistencia técnica que se encargaría de las gestiones. Si necesitan que traslademos esta solicitud, indiquenlo y una vez autorizado, el técnico contactaría con ustedes y les explicaría el proceso.

Un saludo.

SERVICIOS AFECTADOS DE ORANGE
DELEGACIÓN TELECOMUNICACIONES
DIRECCIÓN CENTRO | ELECNOR S.A.

91 726 00 76 Ext.98377
ssaaorange@elecnor.es
https://www.elecnor.com/

El vie, 12 mar 2021 a las 11:03, Vazquez Garcia, Alberto {<alberto.vazquez@sener.es>} escribió:

> Buenos días,
>
> Lo primero de todo, agradecerles la respuesta y la información que nos facilitan.
>
> En segundo lugar, me gustaría saber si sería posible que nos facilitaran estos mismos planos de su cableado de fibra óptica en formato dwg.
>
> Un saludo y muchas gracias,

1

Alberto

SENER

Alberto Vázquez García
Infraestructuras ferroviarias

Severo Ochoa nº 4 (P.T.M.) 28760 | Tres Cantos | Madrid | España

M: +34 637 507 502

E-mail: alberto.vazquez@sener.es

www.sener.es

Antes de imprimir este correo electrónico piense bien si es necesario hacerlo. El medio ambiente es cosa de todos.
Please consider the environment before printing this e-mail

De: SSAA ORANGE <ssaaorange@elecnor.com>
Enviado el: viernes, 12 de marzo de 2021 9:48
Para: Vazquez Garcia, Alberto <alberto.vazquez@sener.es>; Diaz Quintana, Rocio <rocio.diaz@sener.es>; Monica Navarro Martinez <monica.navarro@idom.com>; agfmallo@mitma.es
CC: FERREIRO CHICOTE, Enrique <enrique.ferreiro@orange.com>; MAGRINA FORT, Alex <alex.magrina@orange.com>; TEROL ANDRADA, Xavier <xavier.terol@orange.com>
Asunto: Re: Solicitud de SSAA Ministerio Transporte

Buenos días,

En respuesta a su amable petición para el expediente con referencia "Estudio informativo de la línea de Alta Velocidad Valencia-Castellón", les remitimos planos con la ubicación de las infraestructuras canalizadas de la zona donde tenemos cables de Fibra Óptica, según nos consta a día de hoy.

En caso de ser necesaria la identificación, marcado y localización de posibles afecciones de las canalizaciones en detalle, ruego nos lo comuniquen para que podamos asignar a un técnico que vea las necesidades de la obra y agilizar los estudios y valoración de desvíos de nuestras instalaciones.

Ruego me indiquen también si es necesario hacer llegar esta documentación al organismo emisor para que conste el registro de entrada de la misma o si lo hacen ustedes con la recepción de este correo.

Reciba un cordial saludo.

SSAA CASTELLON - AYTO CASTELLON 20210302.pdf

SSAA VALENCIA - AYTO. VALENCIA 20210302.pdf

SSAA VALENCIA - CASTELLON 20210302.pdf

SERVICIOS AFECTADOS DE ORANGE
DELEGACIÓN TELECOMUNICACIONES
DIRECCIÓN CENTRO | ELECNOR S.A.

91 726 00 76 Ext.98377
ssaaorange@elecnor.es
https://www.elecnor.com/

El mié, 24 feb 2021 a las 13:08, BRAVO PANIAGUA, JOSE ANTONIO (<joseantonio.bravo@orange.com>) escribió:

> Ha llegado esta solicitud de servicio afectado,
>
> DISCLAIMER:
> This message and any attachments (the message) are confidential and intended solely for the addressees. Any unauthorised use or dissemination is prohibited.
> Messages are susceptible to alteration. Orange Group shall not be liable for the message if altered, changed or falsified.
> If you are not the intended addressee of this message, please cancel it immediately and inform the sender.

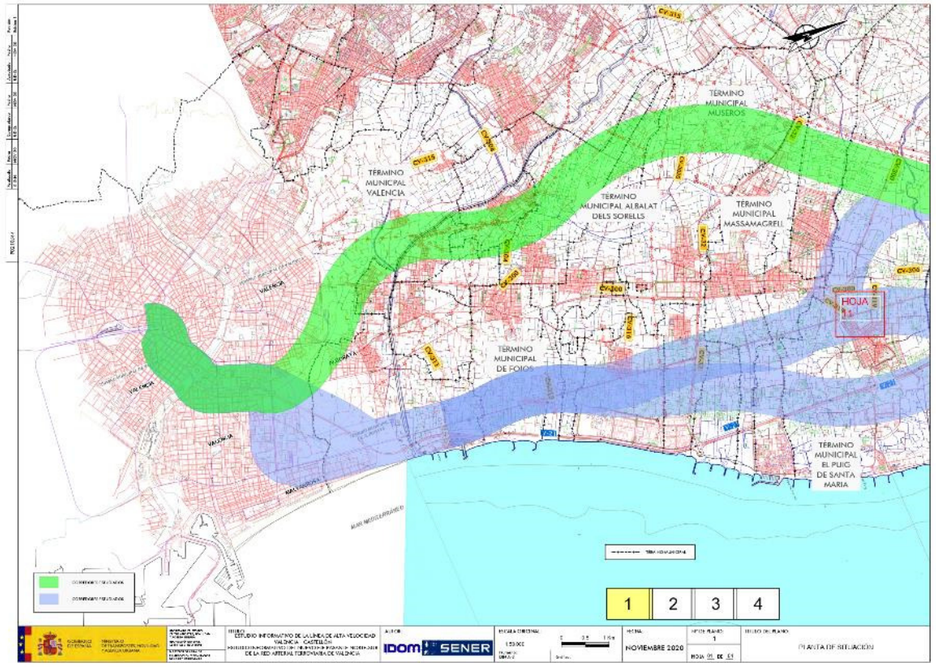
TÉRMINO MUNICIPAL VALENCIA
TÉRMINO MUNICIPAL MUSEROS
TÉRMINO MUNICIPAL ALBALAT DELS SORELLS
TÉRMINO MUNICIPAL MASSAMAGRELL
TÉRMINO MUNICIPAL DE FOIOS
TÉRMINO MUNICIPAL EL PUIG DE SANTA MARIA
HOJA 11
1 2 3 4
NOVIEMBRE 2020
PLANTA DE SITUACIÓN

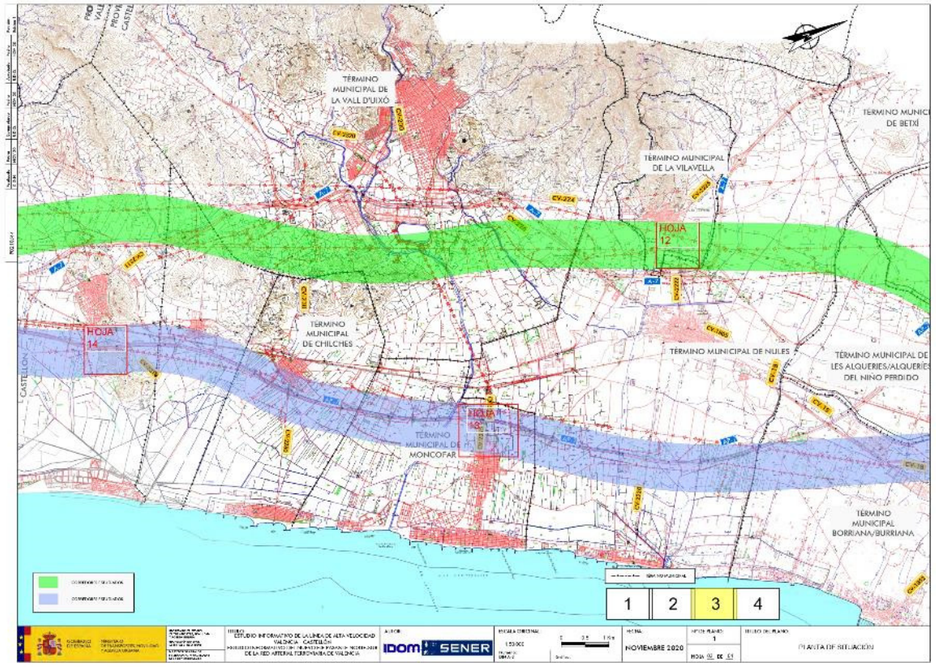
TÉRMINO MUNICIPAL DE LA VALL D'UIXÓ
TÉRMINO MUNICIPAL DE BETXÍ
TÉRMINO MUNICIPAL DE LA VILAVELLA
HOJA 12
HOJA 14
TÉRMINO MUNICIPAL DE CHILCHES
TÉRMINO MUNICIPAL DE NULES
TÉRMINO MUNICIPAL DE MONCOFAR
TÉRMINO MUNICIPAL BORRIANA/BURRIANA
1 2 3 4
NOVIEMBRE 2020
PLANTA DE SITUACIÓN

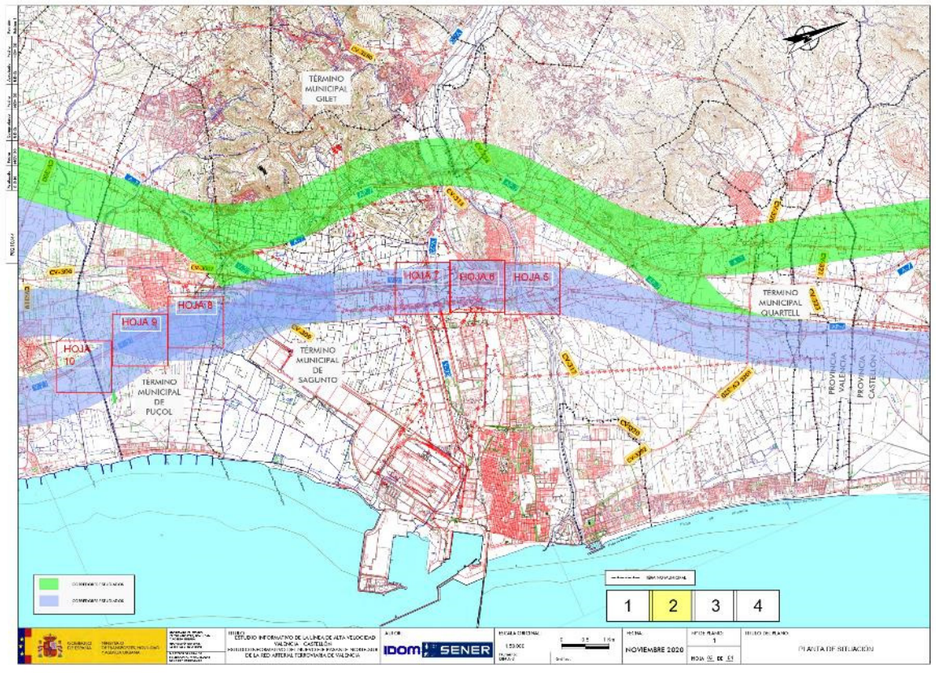
TÉRMINO MUNICIPAL GILET
TÉRMINO MUNICIPAL QUARTELL
TÉRMINO MUNICIPAL DE SAGUNTO
TÉRMINO MUNICIPAL DE PUÇOL
HOJA 10
HOJA 9
HOJA 8
HOJA 7
HOJA 6
HOJA 5
1 2 3 4
NOVIEMBRE 2020
PLANTA DE SITUACIÓN

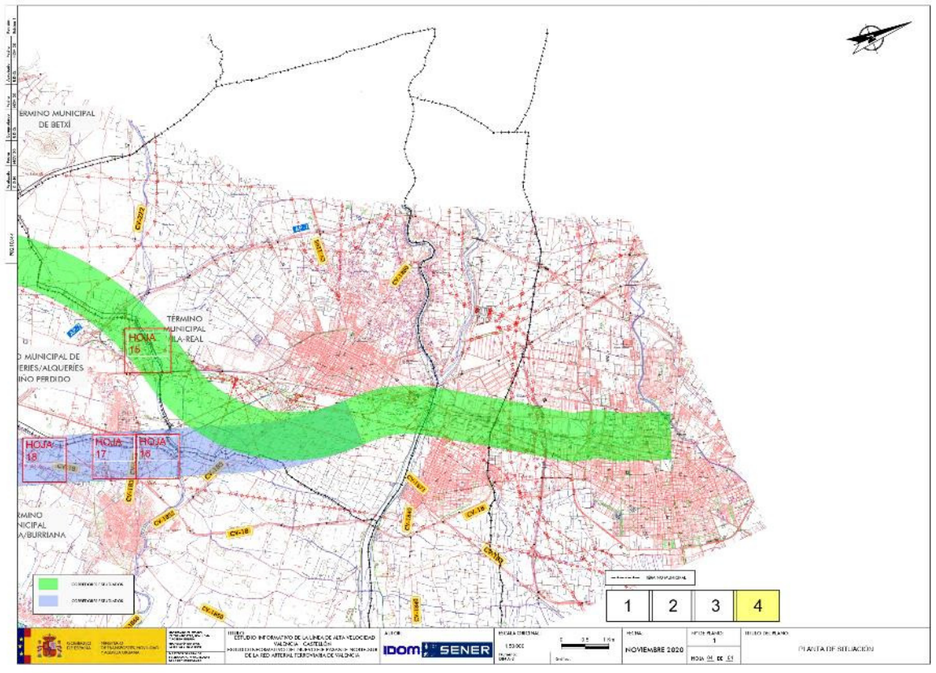
TÉRMINO MUNICIPAL DE BETXÍ
HOJA 16
HOJA 18
HOJA 17
HOJA 16
1 2 3 4
NOVIEMBRE 2020
PLANTA DE SITUACIÓN

Mapa Orange

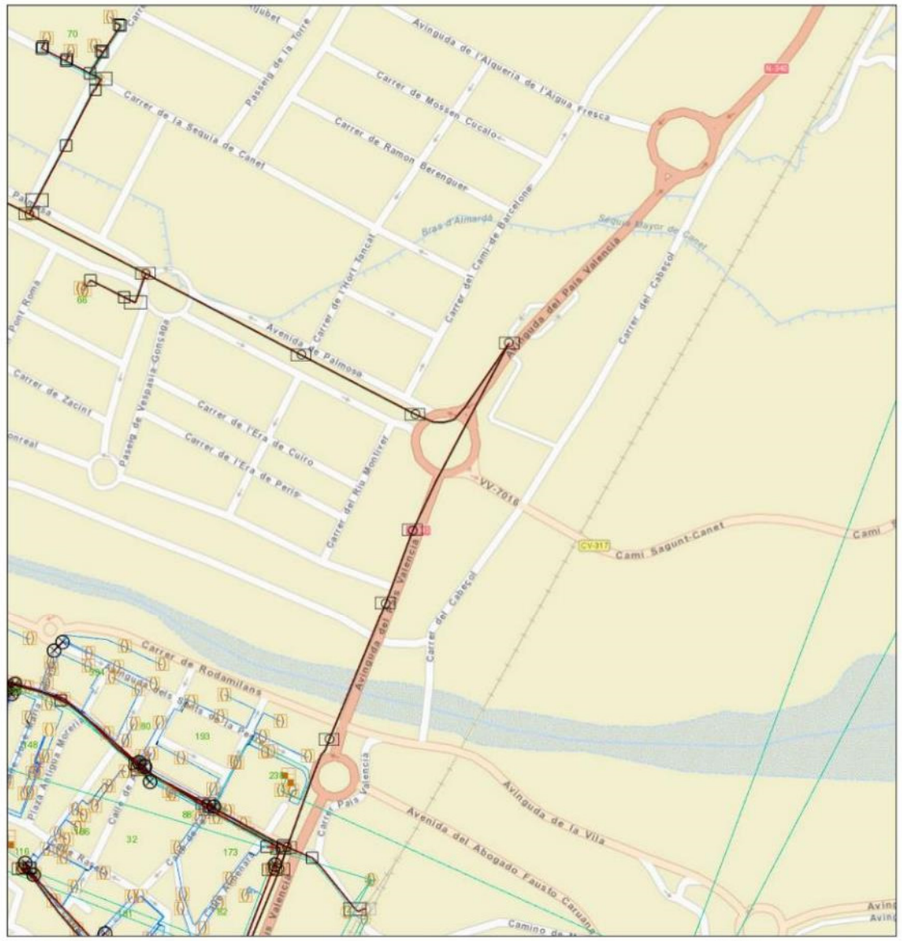

marzo 2, 2021

1:4.514

0 0,05 0,1 0,2 mi
0 0,075 0,15 0,3 km

Sources: Esri, HERE, Garmin, USGS, Intermap, INCREMENT P, NRCan, Esri Japan, METI, Esri China (Hong Kong), Esri Korea, Esri (Thailand), NGCC, (c) OpenStreetMap contributors, and the GIS User Community
Orange

Orange
Copyrigth Orange 2019

Mapa Orange

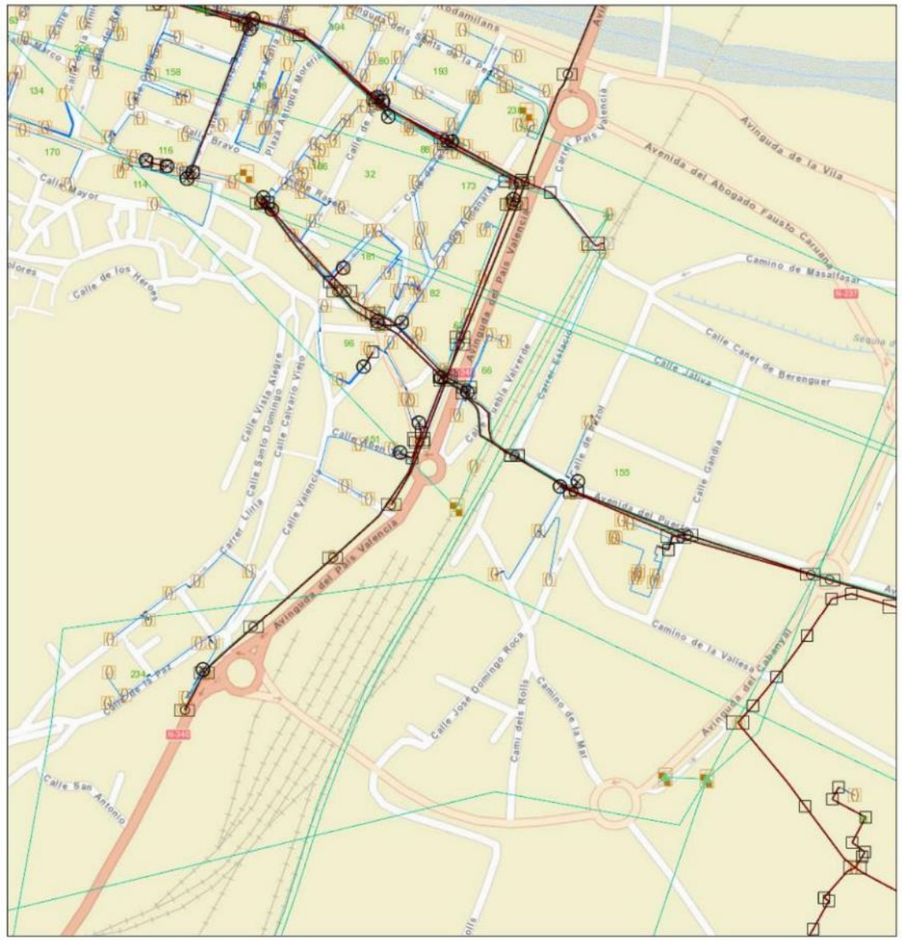

marzo 2, 2021

1:4.514

0 0,05 0,1 0,2 mi
0 0,075 0,15 0,3 km

Sources: Esri, HERE, Garmin, USGS, Intermap, INCREMENT P, NRCan, Esri Japan, METI, Esri China (Hong Kong), Esri Korea, Esri (Thailand), NGCC, (c) OpenStreetMap contributors, and the GIS User Community
Orange

Orange
Copyrigth Orange 2019

Mapa Orange

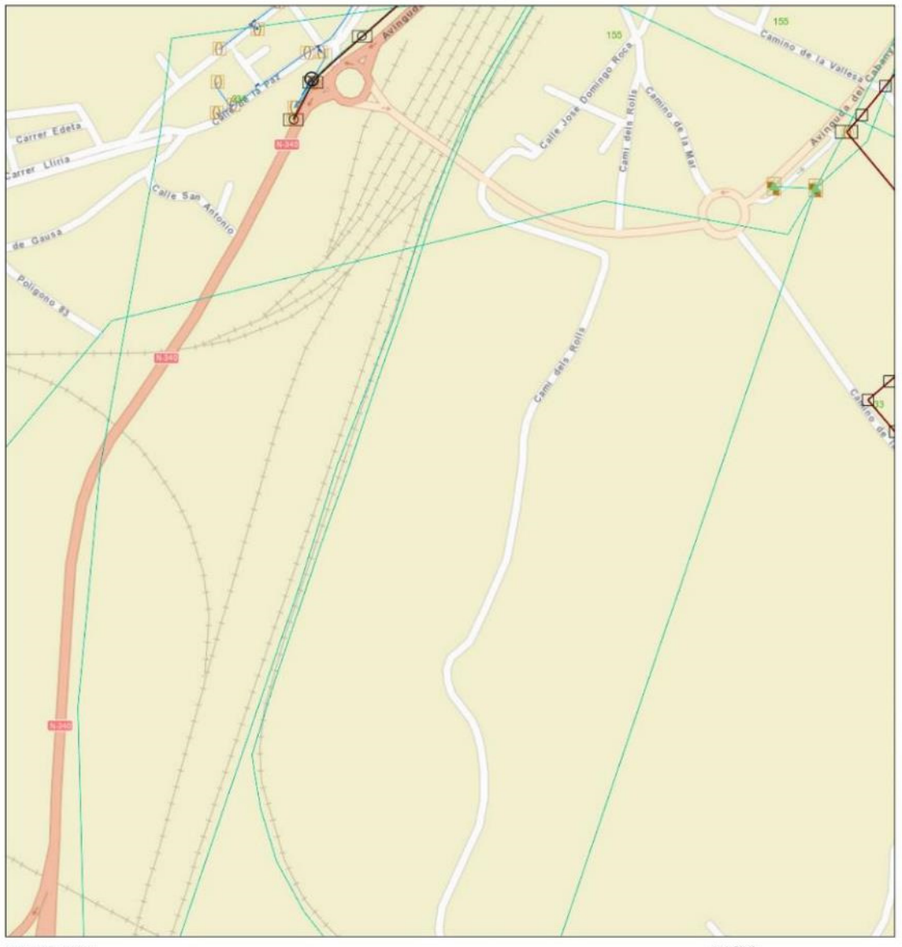

marzo 2, 2021

1:4.514

0 0,05 0,1 0,2 mi
0 0,075 0,15 0,3 km

Sources: Esri, HERE, Garmin, USGS, Intermap, INCREMENT P, NRCan, Esri Japan, METI, Esri China (Hong Kong), Esri Korea, Esri (Thailand), NGCC, (c) OpenStreetMap contributors, and the GIS User Community
Orange

Orange
Copyrigth Orange 2019

Mapa Orange



marzo 2, 2021

1:4.514

0 0,05 0,1 0,2 mi
0 0,075 0,15 0,3 km

Sources: Esri, HERE, Garmin, USGS, Intermap, INCREMENT P, NRCan, Esri Japan, METI, Esri China (Hong Kong), Esri Korea, Esri (Thailand), NGCC, (c) OpenStreetMap contributors, and the GIS User Community
Orange

Orange
Copyrigth Orange 2019

Mapa Orange



Mapa Orange

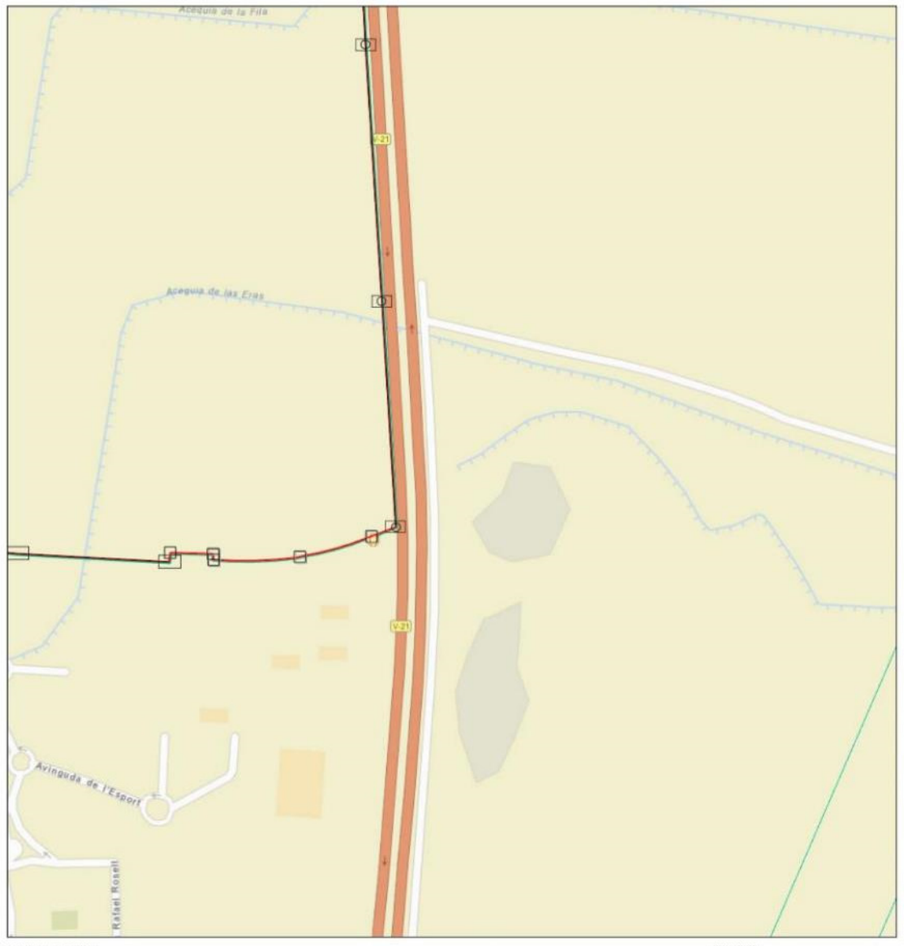

Mapa Orange



marzo 2, 2021

1:4.514

0 0,05 0,1 0,2 mi
0 0,075 0,15 0,3 km

Sources: Esri, HERE, Garmin, USGS, Intermap, INCREMENT P, NRCan, Esri Japan, METI, Esri China (Hong Kong), Esri Korea, Esri (Thailand), NGCC, (c) OpenStreetMap contributors, and the GIS User Community
Orange

Orange
Copyrigth Orange 2019

Mapa Orange

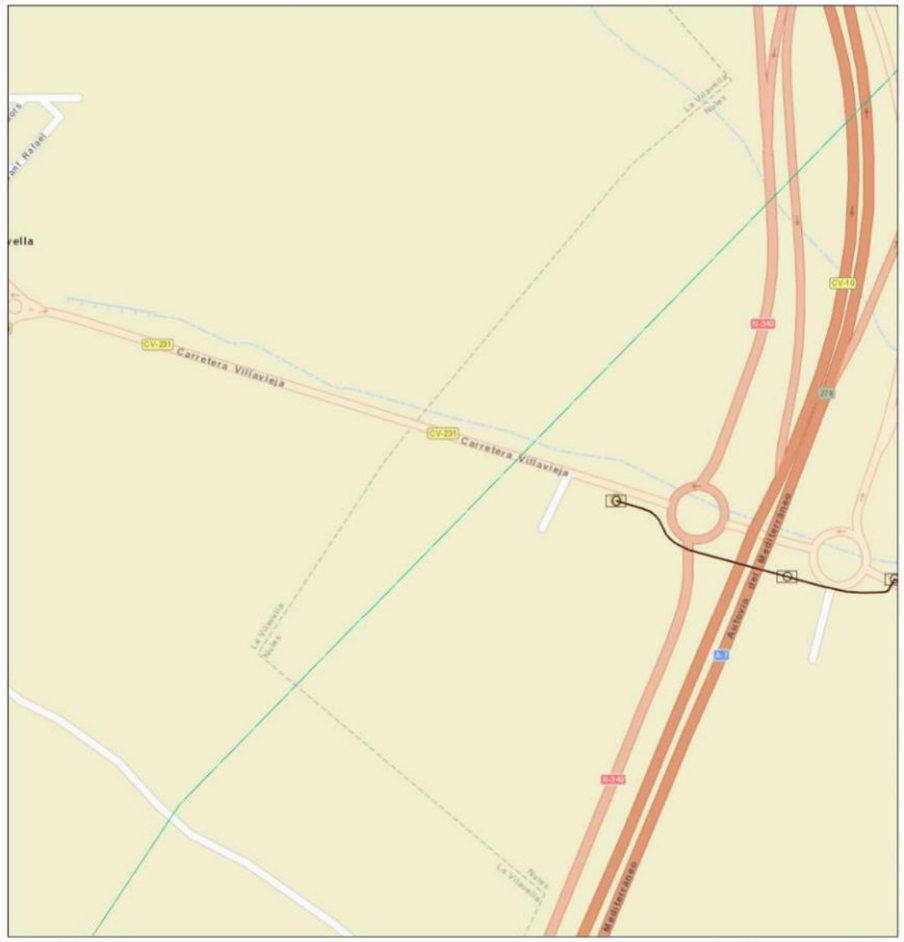

marzo 2, 2021

1:4.514

0 0,05 0,1 0,2 mi
0 0,075 0,15 0,3 km

Sources: Esri, HERE, Garmin, USGS, Intermap, INCREMENT P, NRCan, Esri Japan, METI, Esri China (Hong Kong), Esri Korea, Esri (Thailand), NGCC, (c) OpenStreetMap contributors, and the GIS User Community
Orange

Orange
Copyrigth Orange 2019

Mapa Orange

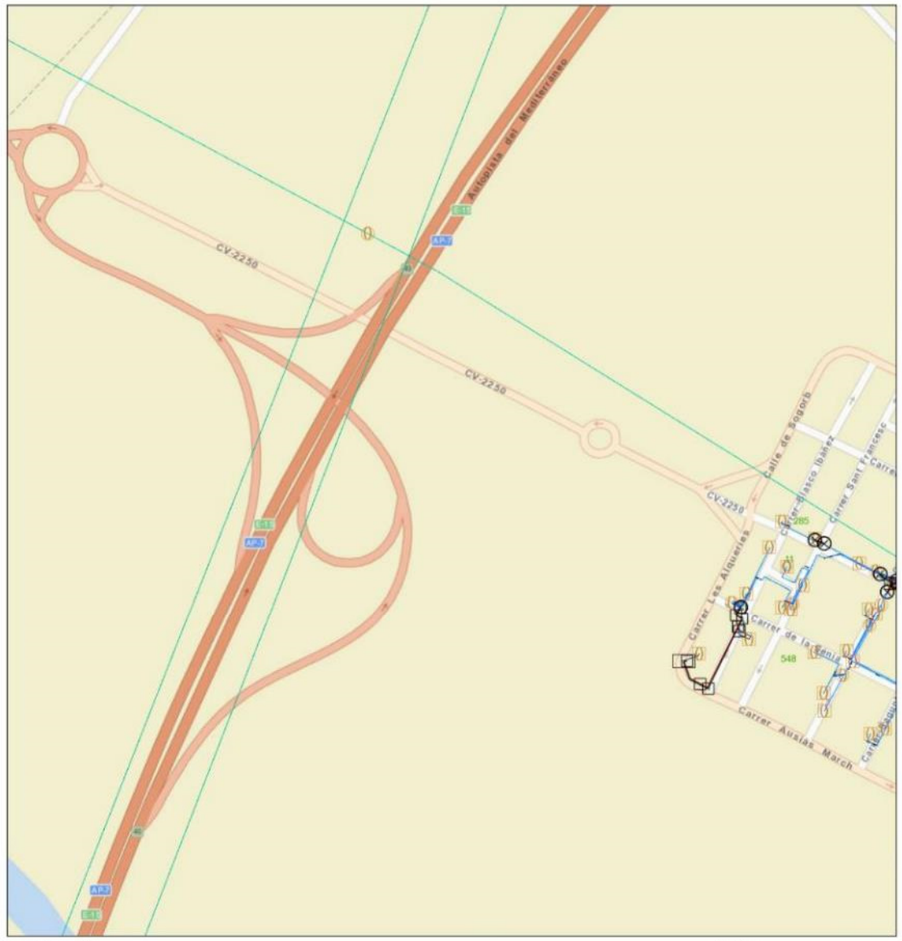

marzo 2, 2021

1:4.514

0 0,05 0,1 0,2 mi
0 0,075 0,15 0,3 km

Sources: Esri, HERE, Garmin, USGS, Intermap, INCREMENT P, NRCan, Esri Japan, METI, Esri China (Hong Kong), Esri Korea, Esri (Thailand), NGCC, (c) OpenStreetMap contributors, and the GIS User Community
Orange

Orange
Copyrigth Orange 2019

Mapa Orange

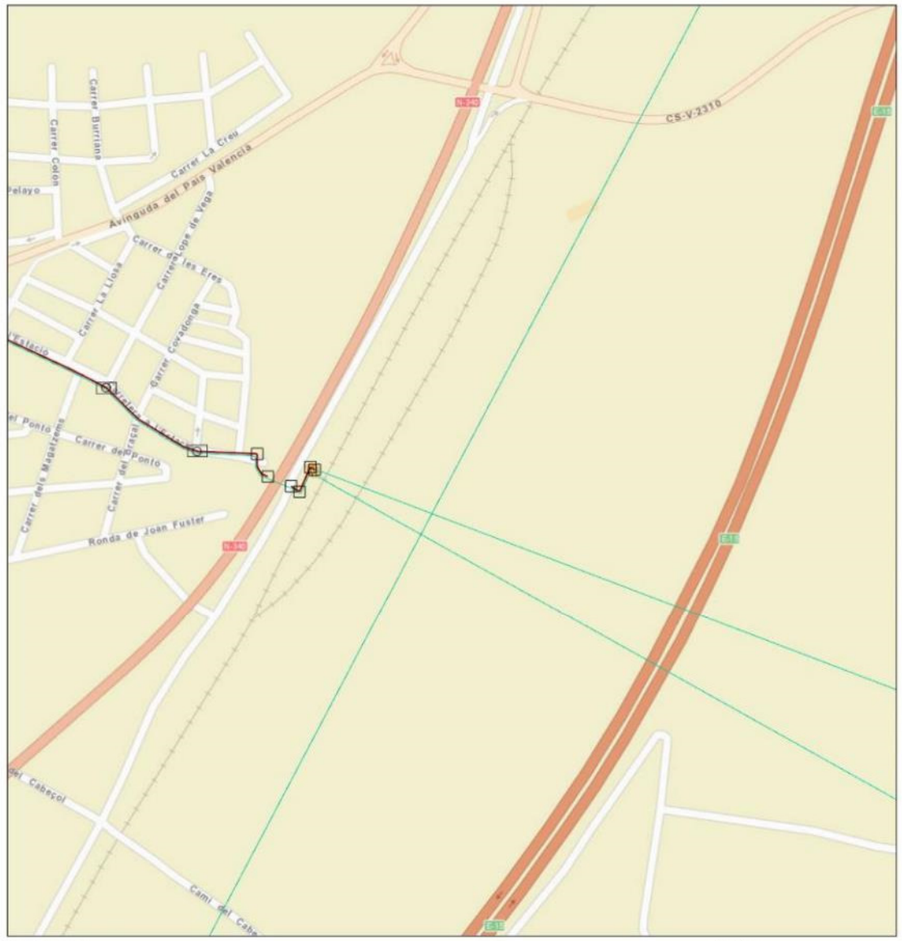

marzo 2, 2021

1:4.514

0 0,05 0,1 0,2 mi
0 0,075 0,15 0,3 km

Sources: Esri, HERE, Garmin, USGS, Intermap, INCREMENT P, NRCan, Esri Japan, METI, Esri China (Hong Kong), Esri Korea, Esri (Thailand), NGCC, (c) OpenStreetMap contributors, and the GIS User Community
Orange

Orange
Copyrigth Orange 2019

Mapa Orange



Mapa Orange

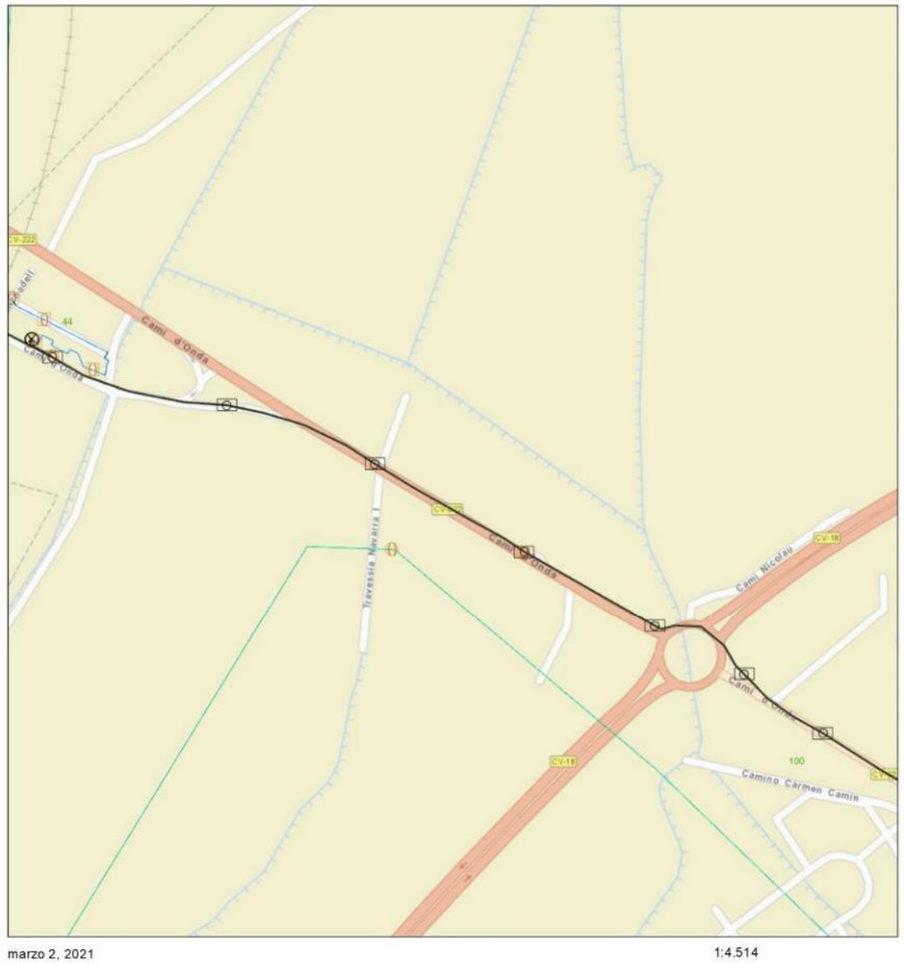

Mapa Orange

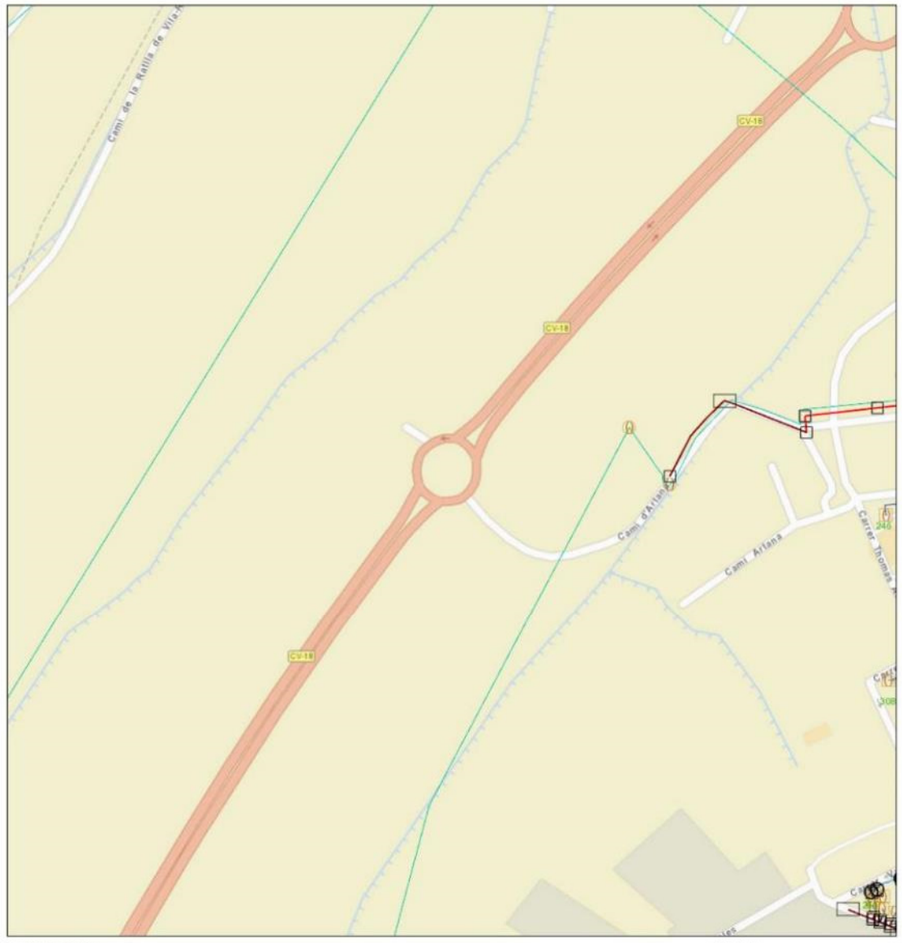

marzo 2, 2021

1:4.514

0 0,05 0,1 0,2 mi
0 0,075 0,15 0,3 km

Sources: Esri, HERE, Garmin, USGS, Intermap, INCREMENT P, NRCan, Esri Japan, METI, Esri China (Hong Kong), Esri Korea, Esri (Thailand), NGCC, (c) OpenStreetMap contributors, and the GIS User Community
Orange

Orange
Copyrigth Orange 2019

Mapa Orange

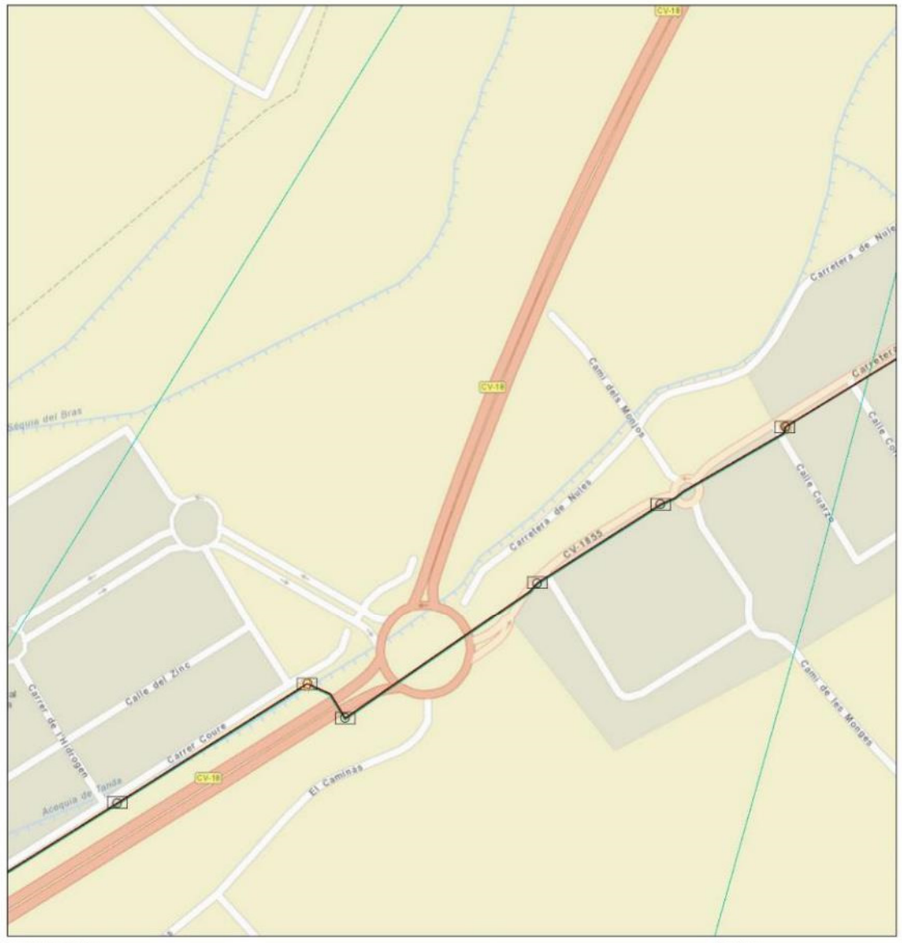

marzo 2, 2021

1:4.514

0 0,05 0,1 0,2 mi
0 0,075 0,15 0,3 km

Sources: Esri, HERE, Garmin, USGS, Intermap, INCREMENT P, NRCan, Esri Japan, METI, Esri China (Hong Kong), Esri Korea, Esri (Thailand), NGCC, (c) OpenStreetMap contributors, and the GIS User Community
Orange

Orange
Copyrigth Orange 2019

Mapa Orange

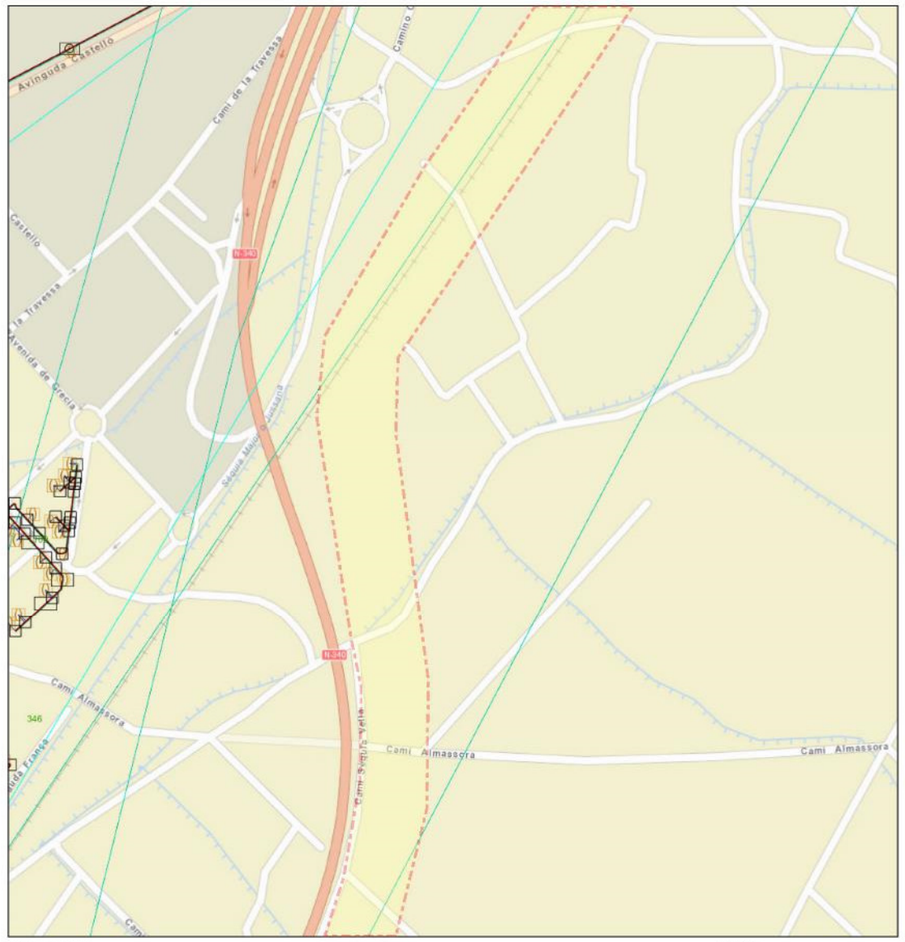

marzo 2, 2021

1:4.514

0 0,05 0,1 0,2 mi
0 0,075 0,15 0,3 km

Sources: Esri, HERE, Garmin, USGS, Intermap, INCREMENT P, NRCan, Esri Japan, METI, Esri China (Hong Kong), Esri Korea, Esri (Thailand), NGCC, (c) OpenStreetMap contributors, and the GIS User Community
vazzell

Orange
Copyrigth Orange 2019

Mapa Orange

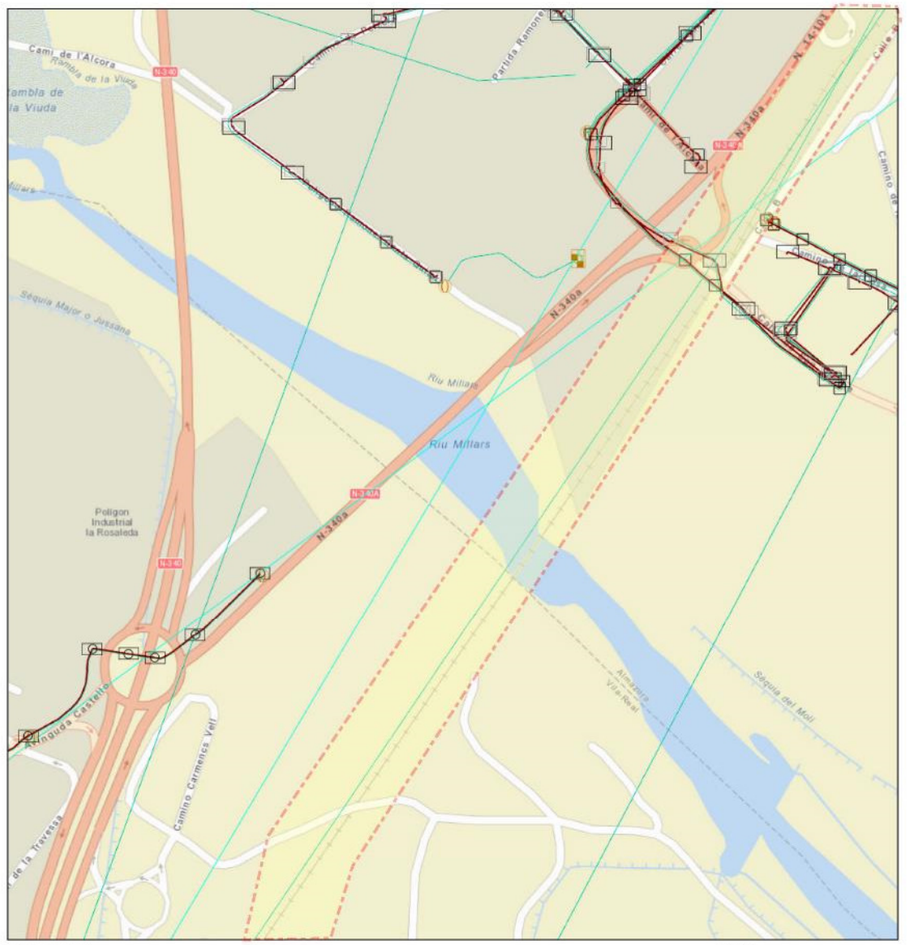

marzo 2, 2021

1:4.514

0 0,05 0,1 0,2 mi
0 0,075 0,15 0,3 km

Sources: Esri, HERE, Garmin, USGS, Intermap, INCREMENT P, NRCan, Esri Japan, METI, Esri China (Hong Kong), Esri Korea, Esri (Thailand), NGCC, (c) OpenStreetMap contributors, and the GIS User Community
vazzell

Orange
Copyrigth Orange 2019

Mapa Orange

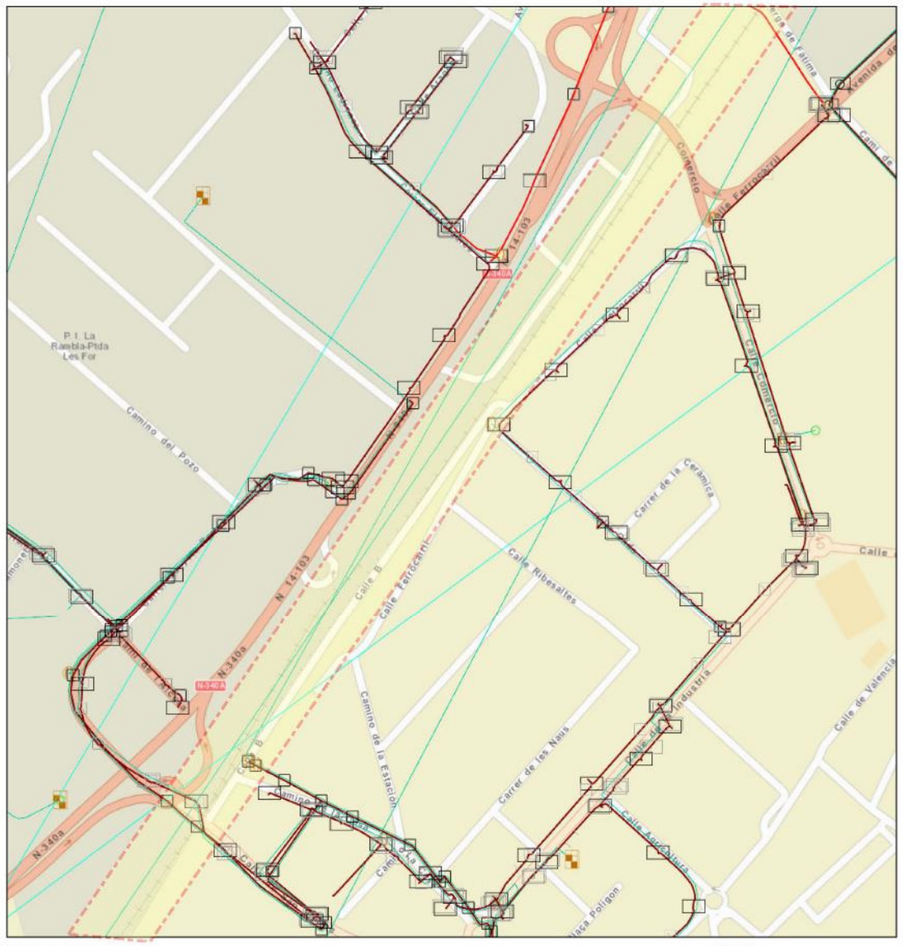

marzo 2, 2021

Mapa Orange

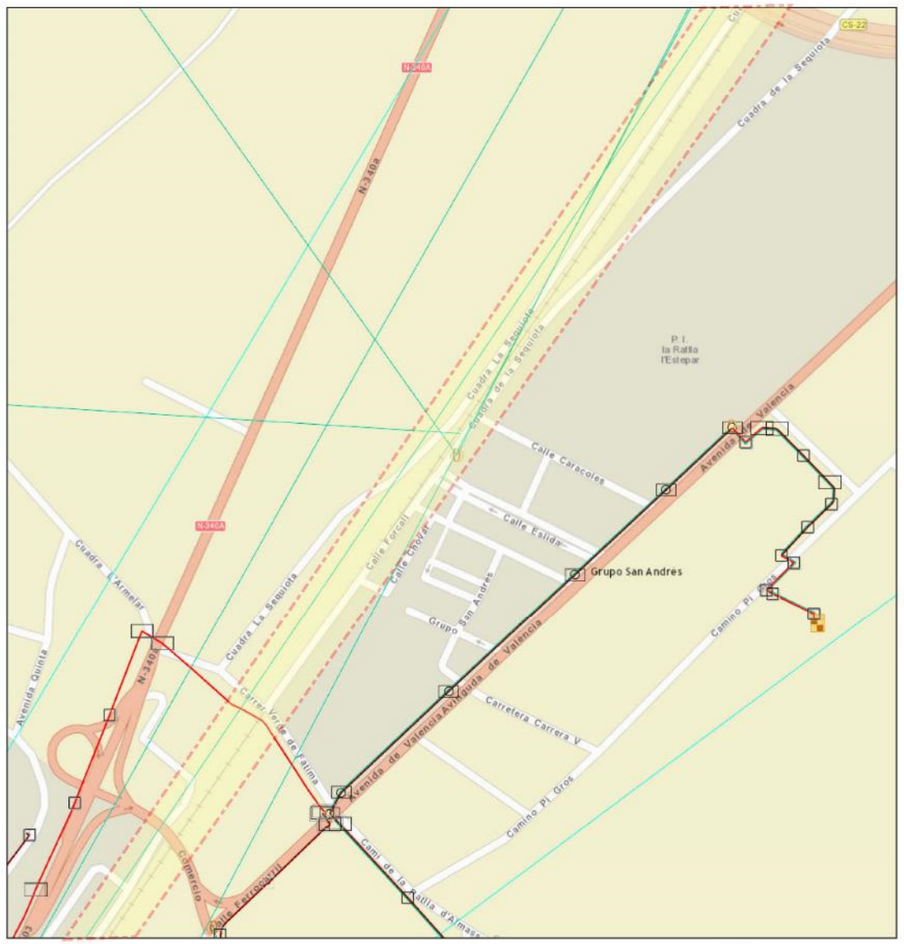

marzo 2, 2021

Mapa Orange

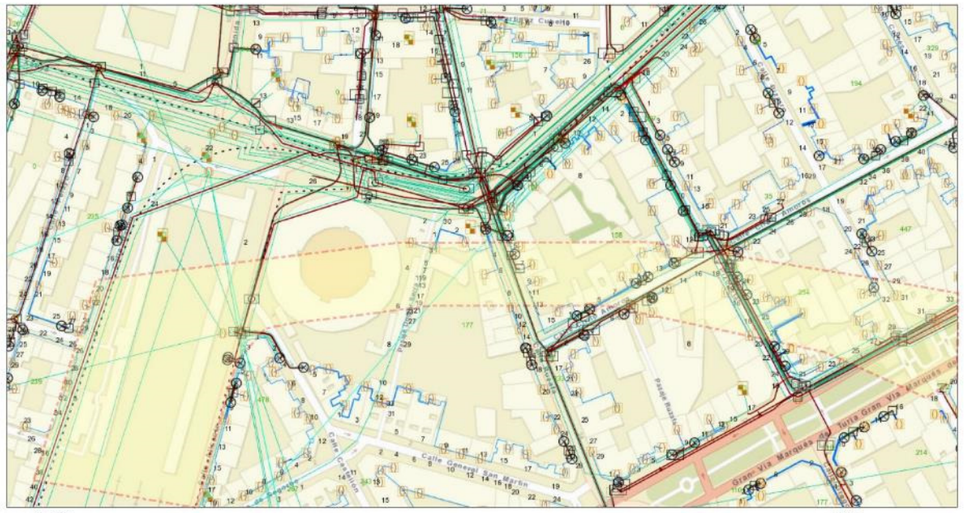

Mapa Orange

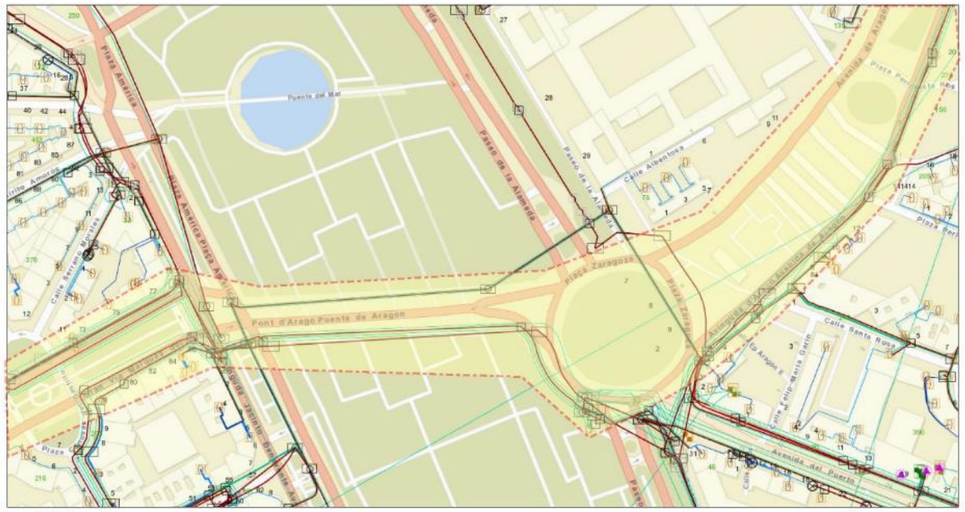

Mapa Orange



Mapa Orange

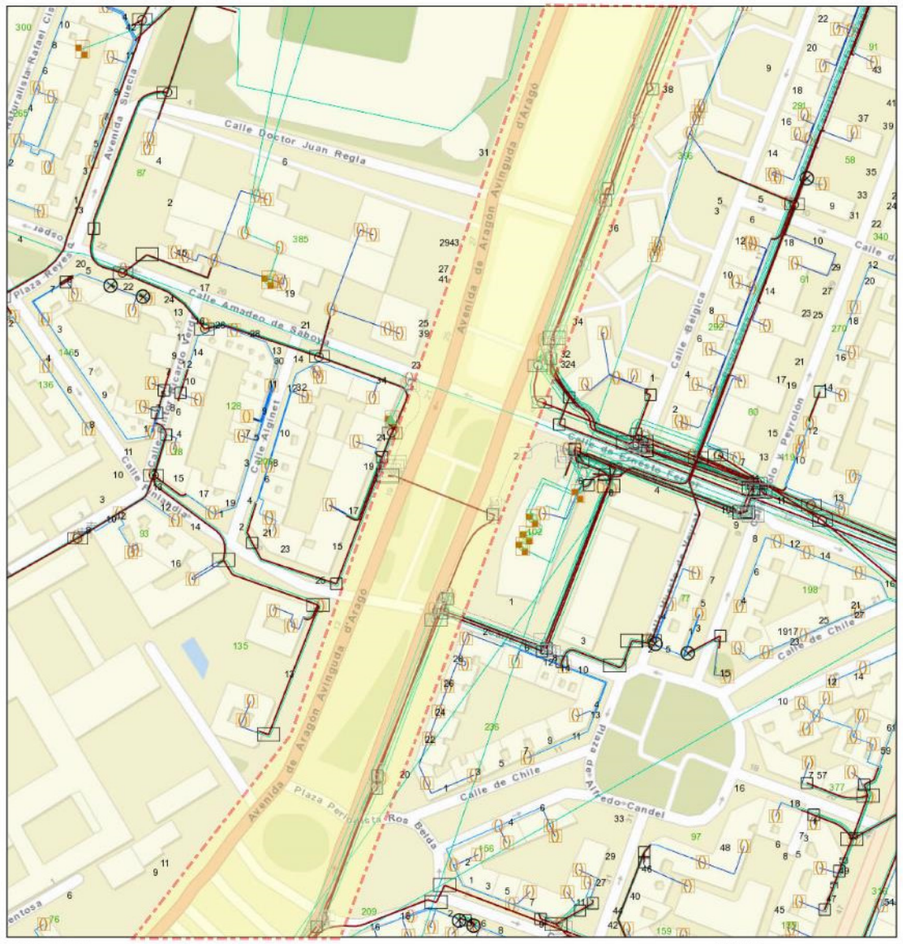

marzo 2, 2021

1:2.257

0 0,025 0,05 0,1 mi

0 0,04 0,08 0,16 km

Sources: Esri, HERE, Garmin, USGS, Intermap, INCREMENT P, NRCan, Esri Japan, METI, Esri China (Hong Kong), Esri Korea, Esri (Thailand), NGCC, (c) OpenStreetMap contributors, and the GIS User Community
Jazztel

Orange
Copyrigth Orange 2019

3.2.12 S26 SINDICATO DE RIEGOS DE CASTELLÓN

De: Vazquez Garcia, Alberto <alberto.vazquez@sener.es>
Enviado el: martes, 2 de marzo de 2021 11:33
Para: info@sindicatoriegoscastellon.es
CC: Díaz Quintana, Rocío; Monica Navarro Martínez; Fernández Mallo Alejandro Gerardo
Asunto: RE: ESTUDIO INFORMATIVO LINEA ALTA VELOCIDAD VALENCIA-CASTELLON

Buenos días,

Muchas gracias por la contestación a la carta.

¿Si no les fuera nos podrían facilitar aquellas Comunidades de Regantes que si puedan verse afectadas en la provincia de Castellón? Con el fin de ayudarnos a localizarlas más rápidamente.

Un saludo y muchas gracias de nuevo,

Alberto

SENER
Alberto Vázquez García
Infraestructuras ferroviarias
Severo Ochoa nº 4 (P.T.M.) 28760 | Tres Cantos | Madrid | España
M: +34 637 507 502
E-mail: alberto.vazquez@sener.es
www.sener.es

Antes de imprimir este correo electrónico piense bien si es necesario hacerlo. El medio ambiente es cosa de todos.
Please consider the environment before printing this e-mail

De: info@sindicatoriegoscastellon.es <info@sindicatoriegoscastellon.es>
Enviado el: martes, 2 de marzo de 2021 11:10
Para: Vazquez Garcia, Alberto <alberto.vazquez@sener.es>
CC: Diaz Quintana, Rocio <rocio.diaz@sener.es>
Asunto: Re: ESTUDIO INFORMATIVO LINEA ALTA VELOCIDAD VALENCIA-CASTELLON

Estimados Señores:

En constestación a su escrito recibido en nuestras oficinas, el 17-2-2021.

Les informamos que la COMUNIDAD DE REGANTES DE CASTELLON, por el proyecto linea alta velocidad VALENCIA-CASTELLON, no se verán afectadas nuestras INFRAESTRUCTURAS (acequias, tuberias...)

1

Es posible que otras Comunidades de Regantes de la provincia de Castellón, se vean afectadas.

Esta Comunidad, solo tiene competencias en su zona regable, que pertenece a la ciudad de Castellón.

Atentamente,

Carlos.

COMUNIDAD DE REGANTES DE CASTELLÓN
SINDICATO DE RIEGOS
Av. Virgen del Lidón. 16 - Tel./Fax 964 22 00 39
12003 CASTELLÓN

Administración
Área Administración

http://sindicatoriegoscastellon.es

Este mensaje y sus archivos adjuntos van dirigidos exclusivamente a su destinatario, pudiendo contener información confidencial sometida a secreto profesional. No está permitida su reproducción o distribución sin la autorización expresa de **COMUNIDAD DE REGANTES DE CASTELLÓN**. Si usted no es el destinatario final por favor elimínelo e infórmenos por esta vía. Le informamos que tratamos sus datos personales con la finalidad de realizar la **gestión administrativa, contable y fiscal así como enviarle comunicaciones comerciales sobre nuestros productos y/o servicios**. Los datos proporcionados se conservarán mientras se mantenga la relación comercial o durante los años necesarios para cumplir con las obligaciones legales. Los datos no se cederán a terceros salvo en los casos en que exista una obligación legal. Asimismo, le informamos de la posibilidad de ejercer los siguientes derechos sobre sus datos personales: derecho de acceso, rectificación, supresión u olvido, limitación, oposición, portabilidad y a retirar el consentimiento prestado. Para ello podrá enviar un email a: **info@sindicatoriegoscastellon.es**
Además, el interesado puede dirigirse a la Autoridad de Control en materia de Protección de Datos competente para obtener información adicional o presentar una reclamación. Si usted no desea recibir nuestra información, póngase en contacto con nosotros enviando un correo electrónico a la siguiente dirección: **info@sindicatoriegoscastellon.es**
Datos identificativos: COMUNIDAD DE REGANTES DE CASTELLÓN, Q1267001D, AVDA. LA VIRGEN DE LIDON, 16 - 12003 - CASTELLÓN - CASTELLON DE LA PLANA, 964220039

--

2

3.3 DOCUMENTACIÓN RECIBIDA. ADMINISTRACIÓN ESTATAL

3.3.1 AGE2 MITECO. CHJ- DIRECCIÓN TÉCNICA

Código seguro de Verificación : GEISER-daab-f07a-597f-429a-aede-efa7-3a9e-3c5e | Puede verificar la integridad de este documento en la siguiente dirección : https://sede.administracionespublicas.gob.es/valida

JUSTIFICANTE DE REGISTRO EN OFICINA DE REGISTRO

Oficina:	Registro General de la Confederación Hidrográfica del Júcar - O00005254
Fecha y hora de registro en	20/04/2021 08:35:55 (Horario peninsular)
Fecha presentación:	20/04/2021 08:35:54 (Horario peninsular)
Número de registro:	O00005254s2100007607
Tipo de documentación física:	Documentación adjunta digitalizada
Enviado por SIR:	Si

Información del registro

Tipo Asiento:	Salida
Resumen/Asunto:	ESTUDIO INFORMATIVO LÍNEA ALTA VELOCIDAD VALENCIA-CASTELLON" Y "ESTUDIO INFORMATIVO NUEVO EJE PASANTE NORTE-SUR RED ARTERIAL
Unidad de tramitación origen/Centro directivo:	Direccion Tecnica - EA0043778 / Confederacion Hidrografica del Jucar, O.A.
Unidad de tramitación destino/Centro directivo:	Ministerio de Transportes, Movilidad y Agenda Urbana - E05065601 / Administracion del Estado
Ref. Externa:	

Adjuntos

Nombre:	COMUNICACIÓN.PDF
Tamaño (Bytes):	973.862
Validez:	
Tipo:	Formulario
CSV:	GEISER-73c3-b9b1-6068-43b1-b1e3-d5ca-eab6-01e9
Hash:	0B2B60D574BE0FF304EB926F7C9004CF3468A406
Observaciones:	

Nombre:	INFORMES.PDF
Tamaño (Bytes):	1.984.647
Validez:	
Tipo:	Formulario
CSV:	GEISER-17c0-bb0e-34ee-493d-b4db-fc8b-23ef-601c
Hash:	C7F8D5ED9EC10E07D45C3A004F711EF1964A448A
Observaciones:	

Formulario Presentación

Título:	EnvioCHJ

El registro realizado está amparado en el Artículo 16 de la Ley 39/2015.

De acuerdo con el art. 31.2b de la Ley 39/15, a los efectos del cómputo de plazo fijado en días hábiles, y en lo que se refiere al cumplimiento de plazos por los interesados, la presentación en un día inhábil se entenderá realizada en la primera hora del primer día hábil siguiente salvo que una norma permita expresamente la recepción en día inhábil.
Podrán consultar el estado de su registro en Carpeta ciudadana. https://sede.administracion.gob.es/carpeta/

ÁMBITO-PREFIJO	CSV	FECHA Y HORA DEL DOCUMENTO
GEISER	**GEISER-daab-f07a-597f-429a-aede-efa7-3a9e-3c5e**	**20/04/2021 08:35:55 (Horario peninsular)**
Nº REGISTRO	**DIRECCIÓN DE VALIDACIÓN**	**VALIDEZ DEL DOCUMENTO**
O00005254s2100007607	**https://sede.administracionespublicas.gob.es/valida**	**Original**

MINISTERIO
PARA LA TRANSICIÓN ECOLÓGICA
Y EL RETO DEMOGRÁFICO

CONFEDERACIÓN
HIDROGRÁFICA
DEL JÚCAR, O. A.

n
O F I C I O

S/REF. :
N/REF. : 2021DTAGT00024
FECHA : 19/04/2021
ASUNTO : "ESTUDIO INFORMATIVO LÍNEA ALTA VELOCIDAD VALENCIA-CASTELLON" Y "ESTUDIO INFORMATIVO NUEVO EJE PASANTE NORTE-SUR RED ARTERIAL

DIRECCIÓN GENERAL DE PLANIFICACIÓN Y EVALUACIÓN DE LA RED FERROVIARIA
ATT: Alejandro Fernández Mallo
SUBDIRECCIÓN GENERAL DE PLANIFICACIÓN FERROVIARIA
Pza. de los Sagrados Corazones, 7. D-208
28071 MADRID

CSV: MA0061029E615B0FE2365B2E69161885
Dirección de validación: https://sede.miteco.gob.es/csv

Con fecha 17/02/2021 tiene entrada en este Organismo su escrito de solicitud de información en relación a posibles afecciones sobre infraestructuras o servicios de titularidad de la CHJ que pudieran verse afectados por las diferentes alternativas de trazado de los siguientes Estudios Informativos:

- Estudio Informativo de la Línea de Alta Velocidad Valencia-Castellón.
- Estudio Informativo del Nuevo Eje Pasante Norte-Sur de la Red Arterial Ferroviaria de Valencia.

Remitida solicitud al Área I, elabora Informe Técnico que se adjunta y en el que pone de manifiesto:

"1. No se ha podido constatar, en el ámbito de los Estudios Informativos objeto de este informe, según la información disponible en este Área, ninguna infraestructura o instalación cuya gestión actual corresponda a la Confederación Hidrográfica del Júcar y que pueda verse afectada por los mismos, no obstante, se observa que alguna de las alternativas podrían afectar a la conducción Turia-Sagunto, infraestructura ejecutada por esta confederación y gestionada actualmente por Aguas de las Cuencas Mediterráneas, S.M.E., S.A. (ACUAMED), por lo que se deberá remitir consulta acerca de las posibles afecciones a dicha entidad.

2. Deberá comprobarse la compatibilidad, en su caso, de las alternativas contenidas en los citados estudios informativos con la actuación "OBRAS DE MODERNIZACIÓN DEL CANAL DE LAS COMUNIDADES DE REGANTES DE CASTELLÓN Y ALMASSORA. T.M. DE ALMASSORA (CASTELLÓN)" FP.212.200/2111. En caso de considerarse necesario, se podrá solicitar a esta Dirección Técnica la consulta del proyecto de dichas obras, que actualmente se encuentra en fase de redacción.

3. En relación a posibles afecciones de las alternativas contenidas en los Estudios Informativos que se informan respecto de futuras actuaciones a realizar por este Organismo, incluidas dentro de la vigente planificación hidráulica (Plan hidrológico de segundo ciclo 2015-2021), se facilita para su consulta el enlace al Programa de medidas del vigente Plan Hidrológico de la Demarcación Hidrográfica del Júcar (DHJ), aprobado por el Real Decreto 1/2016, de 8 de enero. Deberá, asimismo, realizarse consulta a la Oficina de Planificación Hidráulica de este Organismo para descartar posibles afecciones a las medidas incluidas en el siguiente ciclo de planificación (2021-2027).

4. *Deberá comprobarse de igual forma, la compatibilidad de las alternativas contenidas en los Estudios Informativos que se informan respecto de futuras actuaciones a realizar por este Organismo, de las incluidas dentro del Plan de Gestión del Riesgo de Inundación de la Demarcación Hidrográfica del Júcar (PGRI). Asimismo, y teniendo en cuenta que las alternativas descritas en los Estudios Informativos atraviesan diversos ARPSI, deberán de tenerse en cuenta las restricciones en los usos del suelo según lo estipulado en el Real Decreto 849/1986, de 11 de abril, por el que se aprueba el Reglamento del Dominio Público Hidráulico en lo referente a zonas inundables y zona de flujo preferente.*

5. *Existen en el ámbito de los citados Estudios Informativos diversos cauces pertenecientes al dominio público hidráulico, tales como los Barrancos del Carraixet, del Puig, de la Font y los ríos Palancia, Seco y Mijares, por lo que se deberán solicitar a la Comisaria de Aguas de este Organismo las preceptivas autorizaciones.*

En lo relativo a la información geográfica del ámbito de la Confederación Hidrográfica del Júcar es posible acceder a través de internet mediante la aplicación SIA Júcar https://aps.chj.es/siajucar/ se puede acceder desde un navegador web de forma sencilla a la cartografía y a la información alfanumérica relacionada. Así mismo, desde la página https://aps.chj.es/down/html/descargas.html se puede descargar la información mostrada en SIA Júcar:

- Los datos alfanuméricos en formato .csv
- La cartografía en formato .shp
- Las direcciones de los servicios de mapas WMS

EL DIRECTOR TÉCNICO
Firmado Electrónicamente: Javier Ferrer Polo

www.chj.es
https://sede.miteco.gob.es/

AV. BLASCO IBAÑEZ, 48
46010 VALENCIA
TEL: 96 393 88 00
FAX: 96 393 88 01

Firmado por FRANCISCO JAVIER FERRER POLO el día 19/04/2021

MINISTERIO
PARA LA TRANSICIÓN ECOLÓGICA
Y EL RETO DEMOGRÁFICO

CONFEDERACIÓN
HIDROGRÁFICA
DEL JÚCAR, O. A.

GOBIERNO DE ESPAÑA · MINISTERIO DE TRANSPORTES, MOVILIDAD Y AGENDA URBANA

SIF APLICACIÓN SICRES

JUSTIFICANTE DE PRESENTACIÓN

REGISTRO DE ENTRADA

Oficina: Registro General de la Confederación Hidrográfica del Júcar

Nº de registro: 202100000017144

Fecha de registro: 20-04-2021 09:49:48

Intercambio: O00005254_21_00001697

Organismo

Código: EA0043778 Unidad: Direccion Tecnica

Información del asiento registral

Documentación: No acompaña documentación física ni otros soportes

Unidad destino: Subdirección General de Planificación Ferroviaria

Ref. externa: Sin información

Nº expediente: 2021DTAGT00024

Resumen/asunto:

ESTUDIO INFORMATIVO LÍNEA ALTA VELOCIDAD VALENCIA-CASTELLON" Y "ESTUDIO INFORMATIVO NUEVO EJE PASANTE NORTE-SUR RED ARTERIAL

Puede acceder a la "copia original" electrónica de los documentos originales en papel presentados en la Oficina de Asistencia en Materia de Registros mediante el código seguro de verificación (CSV) que figura a continuación. Para ello debe acceder a la Sede Electrónica de Fomento en https://sede.fomento.gob.es/MFOM.ConsultaCSV.Web/ (O.M. 24/02/2011)

Archivos anexos

Nombre	Validez	Tipo	Hash/CSV
INFORMES.PDF	Sin información	Formulario	Hash: C7F8D5ED9EC10E07D45C3A004F711EF1964A448A
COMUNICACIÓN.PDF	Sin información	Formulario	Hash: 0B2B60D574BE0FF304EB926F7C9004CF3468A406
Justificante_CSV_O00005254s2100007607.pdf	Original	Documento adjunto al formulario	Hash: E41BBFDBC46D3778F3B7813F4A3513EE9EC7F5B47FE1A1C23A71F6391083F2C5C54F79D5137216629017644CAC07DFDF49B33AF7B40CFA40EF0AFD7191772E75

El Registro realizado está amparado en el Artículo 16 de la ley 39/2015.

CSV: MA00611AF57D4D09D99EC669EA161787028 Dirección de validación: https://sede.miteco.gob.es/csv

MINISTERIO PARA LA TRANSICIÓN ECOLÓGICA Y EL RETO DEMOGRÁFICO

CONFEDERACIÓN HIDROGRÁFICA DEL JÚCAR, O. A.

2021DTAGT00024

ASUNTO: INFORME TÉCNICO. "ESTUDIO INFORMATIVO LÍNEA ALTA VELOCIDAD VALENCIA-CASTELLÓN" Y "ESTUDIO INFORMATIVO NUEVO EJE PASANTE NORTE-SUR RED ARTERIAL FERROVIARIA DE VALENCIA".

Antecedentes

Con fecha 19 de febrero de 2021 tiene entrada en esta Unidad, solicitud de información por parte de la Subdirección General de Planificación Ferroviaria del Ministerio de Transportes, Movilidad y Agenda Urbana en relación a posibles afecciones sobre infraestructuras o servicios de titularidad de la CHJ que pudieran verse afectados por las diferentes alternativas de trazado de los siguientes Estudios Informativos:

- Estudio Informativo de la Línea de Alta Velocidad Valencia-Castellón.
- Estudio Informativo del Nuevo Eje Pasante Norte-Sur de la Red Arterial Ferroviaria de Valencia.



Ámbito de los Estudios Informativos

www.chj.es
https://sede.miteco.gob.es

AV. BLASCO IBÁÑEZ, 48
46010 VALENCIA
TEL: 96 393 88 00
FAX: 96 393 88 01

Firmado por ANDRES CUENCA MONRABAL el día 08/04/2021

Firmado por DIEGO IRLES ROCAMORA el día 08/04/2021

CSV: MA0061AF57D4D09D99EC6695EA1617870258 Dirección de validación: https://sede.miteco.gob.es/csv

MINISTERIO
PARA LA TRANSICIÓN ECOLÓGICA
Y EL RETO DEMOGRÁFICO

CONFEDERACIÓN
HIDROGRÁFICA
DEL JÚCAR, O. A.

Informe técnico

Los Estudios Informativos citados conforman una actuación conjunta cuyo trazado se inicia en la estación ferroviaria de Valencia y finalizaría en la estación ferroviaria de Castellón.

1. Revisada la documentación disponible en este Área, no consta en el ámbito del estudio informativo, ninguna infraestructura o instalación cuya gestión actual corresponda a la Confederación Hidrográfica del Júcar. No obstante, se observa que alguna de las alternativas representadas en los planos que se adjuntan podrían afectar a la conducción Turia-Sagunto, infraestructura ejecutada por esta confederación y gestionada actualmente por Aguas de las Cuencas Mediterráneas, S.M.E., S.A. (ACUAMED).

2. En cuanto a actuaciones en ejecución o actualmente en fase de tramitación por parte de este Área, se detallan las siguientes:

- OBRAS DE MODERNIZACIÓN DEL CANAL DE LAS COMUNIDADES DE REGANTES DE CASTELLÓN Y ALMASSORA. T.M. DE ALMASSORA (CASTELLÓN) FP.212.200/2111. (En fase de tramitación).



www.chj.es
https://sede.miteco.gob.es
AV. BLASCO IBÁÑEZ, 48
46010 VALENCIA
TEL. 96 393 88 00
FAX: 96 393 88 01

CSV: MA0061AF57D4D09D99EC6695EA1617870258 Dirección de validación: https://sede.miteco.gob.es/csv

MINISTERIO
PARA LA TRANSICIÓN ECOLÓGICA
Y EL RETO DEMOGRÁFICO

CONFEDERACIÓN
HIDROGRÁFICA
DEL JÚCAR, O. A.

3. En relación a posibles afecciones de las alternativas contenidas en los Estudios Informativos que se informan, respecto de futuras actuaciones a realizar por este Organismo, incluidas dentro de la vigente planificación hidráulica (Plan hidrológico de segundo ciclo 2015-2021), se facilita enlace al Programa de medidas del vigente Plan Hidrológico de la Demarcación Hidrográfica del Júcar (DHJ), aprobado por el Real Decreto 1/2016, de 8 de enero. Señalar de igual forma que dicho plan, actualmente vigente, se encuentra en proceso de revisión. Dicho proceso finalizará este año 2021 dando lugar al Plan Hidrológico de tercer ciclo (2021-2027).

Plan Hidrológico de la Demarcación Hidrográfica del Júcar (2015-2021)

4. De igual forma y en relación con el Real Decreto 18/2016 por el que se aprueba el Plan de Gestión del Riesgo de Inundación de la Demarcación Hidrográfica del Júcar (PGRI), se constata que las diferentes alternativas de trazado contenidas en los Estudios Informativos que se informan, atraviesan las siguientes Áreas de Riesgo Potencial Significativo (ARPSI).

ES080_ARPS_0025	Río Seco y Barranco de la Parreta
ES080_ARPS_0027	Río Seco
ES080_ARPS_0026	Bajo Mijares
ES080_ARPS_0028-01	Barranco de la Murta
ES080_ARPS_0024	Palancia y barrancos de Sagunto y Almenara
ES080_ARPS_0020	Barranco del Puig, Cañada del Molinar, Barranco de Bords
ES080_ARPS_0021	Barranco del Carraixet
ES080_ARPS_0022	Bajo Turia

Se facilita enlace al vigente PGRI.

Plan de Gestión del Riesgo de la Inundación de la Demarcación Hidrográfica del Júcar (2015-2021)

Asimismo, en los artículos 9, 9.bis, 9. ter, 9. quater, 14 y 14.bis del Real Decreto 849/1986, de 11 de abril, por el que se aprueba el Reglamento del Dominio Público Hidráulico, que desarrolla los títulos preliminar I, IV, V, VI y VII de la Ley 29/1985, de 2 de agosto, de Aguas, se definen tanto la zona de flujo preferente como las zonas inundables y se describen las limitaciones a los usos del suelo en dichas zonas.

www.chj.es
https://sede.miteco.gob.es
AV. BLASCO IBÁÑEZ, 48
46010 VALENCIA
TEL. 96 393 88 00
FAX: 96 393 88 01

MINISTERIO PARA LA TRANSICIÓN ECOLÓGICA Y EL RETO DEMOGRÁFICO

CONFEDERACIÓN HIDROGRÁFICA DEL JÚCAR, O. A.

5. Se constata la existencia, en el ámbito de los citados Estudios Informativos, de diversos cauces pertenecientes al dominio público hidráulico, tales como los Barrancos del Carraixet, del Puig, de la Font y los ríos la Palancia, Seco y Mijares

Conclusión del informe técnico

1. No se ha podido constatar, en el ámbito de los Estudios Informativos objeto de este informe, según la información disponible en este Área, ninguna infraestructura o instalación cuya gestión actual corresponda a la Confederación Hidrográfica del Júcar y que pueda verse afectada por los mismos, no obstante, se observa que alguna de las alternativas podrían afectar a la conducción Turia-Sagunto, infraestructura ejecutada por esta confederación y gestionada actualmente por Aguas de las Cuencas Mediterráneas, S.M.E., S.A. (ACUAMED), por lo que se deberá remitir consulta acerca de las posibles afecciones a dicha entidad.

2. Deberá comprobarse la compatibilidad, en su caso, de las alternativas contenidas en los citados estudios informativos con la actuación "OBRAS DE MODERNIZACIÓN DEL CANAL DE LAS COMUNIDADES DE REGANTES DE CASTELLÓN Y ALMASSORA. T.M. DE ALMASSORA (CASTELLÓN)" FP.212.200/2111. En caso de considerarse necesario, se podrá solicitar a esta Dirección Técnica la consulta del proyecto de dichas obras, que actualmente se encuentra en fase de redacción.

3. En relación a posibles afecciones de las alternativas contenidas en los Estudios Informativos que se informan respecto de futuras actuaciones a realizar por este Organismo, incluidas dentro de la vigente planificación hidráulica (Plan hidrológico de segundo ciclo 2015-2021), se facilita para su consulta el enlace al Programa de medidas del vigente Plan Hidrológico de la Demarcación Hidrográfica del Júcar (DHJ), aprobado por el Real Decreto 1/2016, de 8 de enero. Deberá, asimismo, realizarse consulta a la Oficina de Planificación Hidráulica de este Organismo para descartar posibles afecciones a las medidas incluidas en el siguiente ciclo de planificación (2021-2027).

4. Deberá comprobarse de igual forma, la compatibilidad de las alternativas contenidas en los Estudios Informativos que se informan respecto de futuras actuaciones a realizar por este Organismo, de las incluidas dentro del Plan de Gestión del Riesgo de Inundación de la Demarcación Hidrográfica del Júcar (PGRI). Asimismo, y teniendo en cuenta que las alternativas descritas en los Estudios Informativos atraviesan diversos ARPSI, deberán de

CSV: MA00611AF57D4D09D99EC669EA1617870258 Dirección de validación: https://sede.miteco.gob.es/csv

www.chj.es
https://sede.miteco.gob.es
AV. BLASCO IBÁÑEZ, 48
46010 VALENCIA
TEL: 96 393 88 00
FAX: 96 393 88 01

MINISTERIO PARA LA TRANSICIÓN ECOLÓGICA Y EL RETO DEMOGRÁFICO

CONFEDERACIÓN HIDROGRÁFICA DEL JÚCAR, O. A.

tenerse en cuenta las restricciones en los usos del suelo según lo estipulado en el Real Decreto 849/1986, de 11 de abril, por el que se aprueba el Reglamento del Dominio Público Hidráulico en lo referente a zonas inundables y zona de flujo preferente.

5. Existen en el ámbito de los citados Estudios Informativos diversos cauces pertenecientes al dominio público hidráulico, tales como los Barrancos del Carraixet, del Puig, de la Font y los ríos Palancia, Seco y Mijares, por lo que se deberán solicitar a la Comisaria de Aguas de este Organismo las preceptivas autorizaciones.

*A través de internet es posible acceder a la información geográfica de la Confederación Hidrográfica del Júcar. Mediante la aplicación SIA Júcar https://aps.chj.es/siajucar/ se puede acceder desde un navegador web de forma sencilla a la cartografía y a la información alfanumérica relacionada. Así mismo, desde la página https://aps.chj.es/down/html/descargas.html se puede descargar la información mostrada en SIA Júcar:

- Los datos alfanuméricos en formato .csv
- La cartografía en formato .shp
- Las direcciones de los servicios de mapas WMS

EL TÉCNICO: Firmado electrónicamente por Andrés Cuenca Monrabal.

EL JEFE DE ÁREA I: Firmado electrónicamente por Diego Irles Rocamora.

SR. DIRECTOR TÉCNICO

CSV: MA00611AF57D4D09D99EC669EA1617870258 Dirección de validación: https://sede.miteco.gob.es/csv

www.chj.es
https://sede.miteco.gob.es
AV. BLASCO IBÁÑEZ, 48
46010 VALENCIA
TEL: 96 393 88 00
FAX: 96 393 88 01

3.3.2 AGE5 MITECO. SDG DOMIIO PÚBLICO MARÍTIMO-TERRESTRE

GOBIERNO DE ESPAÑA SERVICIOS COMUNES GEISER GESTIÓN INTEGRADA DE SERVICIOS DE REGISTRO SIR Sistema de Interconexión de Registros

Código seguro de Verificación : GEISER-5e87-7d79-f771-4ef5-b3e1-aa16-1af9-ce7d | Puede verificar la integridad de este documento en la siguiente dirección : https://sede.administracionespublicas.gob.es/valida

JUSTIFICANTE DE REGISTRO EN OFICINA DE REGISTRO

Oficina:	Reg.General. M. Transicion Ecologica y el Reto Demográfico(s. JUAN DE LA Cruz) - O00002023
Fecha y hora de registro en	24/03/2021 16:13:59 (Horario peninsular)
Fecha presentación:	24/03/2021 16:11:26 (Horario peninsular)
Número de registro:	O00002023s2100019566
Tipo de documentación fisica:	Documentación adjunta digitalizada
Enviado por SIR:	Sí

Información del registro

Tipo Asiento:	Salida
Resumen/Asunto:	VARIOS-VALENCIA_Solicitud de informe técnico sobre el "Estudio Informativo de la Línea de Alta Velocidad Valencia-Castellon (LAV)" y el "Estudio Informativo del Nuevo Eje Pasante Norte-Sur de la Red Arterial Ferroviaria de Valencia"
Unidad de tramitación origen/Centro directivo:	Subdirección General de Dominio Público Marítimo-Terrestre - EA0043339 / Ministerio para la Transición Ecológica y el Reto Demográfico
Unidad de tramitación destino/Centro directivo:	Subdirección General de Planificación Ferroviaria - EA0043954 / Administracion del Estado
Ref. Externa:	

Adjuntos

Nombre:	O LAV DG Planif y Ev Red viaria_nuevas alt.pdf_firmado.pdf
Tamaño (Bytes):	177.580
Validez:	Original
Tipo:	Documento Adjunto
CSV:	GEISER-a1ae-7c00-5caf-4e15-8e33-ab95-8c66-5f9c
Hash:	fd198ee98169cd4e02d0368a9cb8c94c61df3b440f3139bd4f909e2c8fa9e7e2178180be47ed098e4e1a81f4e3f46b28a741990053c90ee69c8f49819aa9c3f3
Observaciones:	

Nombre:	report_O LAV DG Planif y Ev Red viaria_nuevas alt.pdf
Tamaño (Bytes):	184.924
Validez:	Original
Tipo:	Documento Adjunto
CSV:	GEISER-664d-e3ab-7e3d-4990-816d-a964-9398-fb45
Hash:	b122c050dd619dc9a4a980722d3f84627d756cbfb47af000a9425d8b807d47c1a8e04e94aae0a8c0645d9aed78e751bc1328b2bb896153d072d6d82dd607c72e
Observaciones:	

La Oficina de Registro Reg.General. M. Transicion Ecologica y el Reto Demográfico(s. JUAN DE LA Cruz) declara que las imágenes electrónicas anexadas son imagen fiel e integra de los documentos en soporte físico origen, en el marco de la normativa vigente.

El registro realizado está amparado en el Artículo 16 de la Ley 39/2015.

De acuerdo con el art. 31.2b de la Ley 39/15, a los efectos del cómputo de plazo fijado en días hábiles, y en lo que se refiere al cumplimiento de plazos por los interesados, la presentación en un día inhábil se entenderá realizada en la primera hora del primer día hábil siguiente salvo que una norma permita expresamente la recepción en día inhábil.
Podrán consultar el estado de su registro en Carpeta ciudadana. https://sede.administracion.gob.es/carpeta/

ÁMBITO-PREFIJO	CSV	FECHA Y HORA DEL DOCUMENTO
GEISER	**GEISER-5e87-7d79-f771-4ef5-b3e1-aa16-1af9-ce7d**	**24/03/2021 16:13:59 (Horario peninsular)**
Nº REGISTRO	DIRECCIÓN DE VALIDACIÓN	VALIDEZ DEL DOCUMENTO
O00002023s2100019566	**https://sede.administracionespublicas.gob.es/valida**	**Original**

GOBIERNO DE ESPAÑA MINISTERIO DE TRANSPORTES, MOVILIDAD Y AGENDA URBANA

SIF APLICACIÓN SICRES

JUSTIFICANTE DE PRESENTACIÓN

REGISTRO DE ENTRADA

Oficina: Reg.General. M. Transicion Ecologica y el Reto Demográfico(s. JUAN DE LA Cruz)

Nº de registro: 202100000013441

Fecha de registro: 25-03-2021 09:52:56

Intercambio: O00002023_21_00004919

Organismo

Código: EA0043339 Unidad: Subdirección General de Dominio Público Marítimo-Terrestre

Información del asiento registral

Documentación: No acompaña documentación física ni otros soportes

Unidad destino: Subdirección General de Planificación Ferroviaria

Ref. externa: Sin información

Nº expediente: VARIOS-VALENCIA

Resumen/asunto:

VARIOS-VALENCIA_Solicitud de informe técnico sobre el "Estudio Informativo de la Línea de Alta Velocidad Valencia-
Castello´n (LAV)" y el "Estudio Informativo del Nuevo Eje Pasante Norte-Sur de la Red Arterial Ferroviaria de Valencia"

El Registro realizado está amparado en el Artículo 16 de la ley 39/2015.

GOBIERNO DE ESPAÑA MINISTERIO DE TRANSPORTES, MOVILIDAD Y AGENDA URBANA

SIF APLICACIÓN SICRES

Puede acceder a la "copia original" electrónica de los documentos originales en papel presentados en la Oficina de Asistencia en Materia de Registros mediante el código seguro de verificación (CSV) que figura a continuación. Para ello debe acceder a la Sede Electrónica de Fomento en https://sede.fomento.gob.es/MFOM.ConsultaCSV.Web/ (O.M. 24/02/2011)

Archivos anexos

Nombre	Validez	Tipo	Hash/CSV
report_O_LAV_DG_Planif_y_Ev_Red_viaria_nuevas_alt.pdf	Original	Documento adjunto al formulario	Hash: B122C050DD619DC9A4A980722D3F84627D756CBFB47AF000A9425D8B807D47C1A8E04E94AAE0A8C0645D9AED78E751BC1328B2BB896153D072D6D82DD607C72E
O_LAV_DG_Planif_y_Ev_Red_viaria_nuevas_alt.pdf_firmado.pdf	Original	Documento adjunto al formulario	Hash: FD198EE98169CD4E02D0368A9CB8C94C61DF3B440F3139BD4F909E2C8FA9E7E2178180BE47ED098E4E1A81F4E3F46B28A741990053C90EE69C8F49819AA9C3F3
metadatadoGeiser.xml	Sin información	Fichero técnico interno	Hash: 0FE27768888ED6F7FC914A7B03CE1881605C9700EF84765A44EB84C58981A73D880C6A54EF482D666CD63C65AE89C740527317271019D536682A310E38C5B3F0
FIRMA.xsig	Original	Fichero técnico interno	Hash: FC17780AB4F49BD1D57C23A29221F9C6CD24BF38862A3E9150893116B49F2F98272997B6AF84A2FFBF639D35719207A42D1FDE68FDF2767541D1C226DBA3B72D
Justificante_CSV_O00002023s2100019566.pdf	Original	Documento adjunto al formulario	Hash: 87F621098447120AB45D2288B4DD160354822B6AC08F296E01A084656AC4A1F44B71009E983DA6F937067D49C93188188CDABE6DA4B2B2ABB01094AA6A3A6F12
FIRMA.xsig	Original	Fichero técnico interno	Hash: A86D1BD1E4B71A4A6D78398CF470529F92DEC1E705818EBF19B057AAEEF96865A9D1C7CDC7550E807855129B53E66F8AC6EE8B9678F185F73D9DE77C0EDCC70B

El Registro realizado está amparado en el Artículo 16 de la ley 39/2015.

Código seguro de Verificación : GEN-75a0-bac3-1939-fc68-e123-c196-12f0-58f9 | Puede verificar la integridad de este documento en la siguiente dirección : https://sede.administracion.gob.es/pagSedeFront/servicios/consultaCSV.htm

MINISTERIO
PARA LA TRANSICIÓN ECOLÓGICA
Y EL RETO DEMOGRÁFICO

SECRETARIA DE ESTADO DE MEDIO AMBIENTE
DIRECCION GENERAL DE LA COSTA Y EL MAR
Subdirección General de Dominio Público Marítimo-Terrestre

SU/REF.

NUESTRA/REF. Varios-Valencia

DESTINATARIO

Jorge Ballesteros Sánchez

Subdirección General de Planificación Ferroviaria

Ministerio de Transportes, Movilidad y Agenda Urbana

28071 Madrid (Madrid)

ASUNTO

Solicitud de informe técnico sobre el "Estudio Informativo de la Línea de Alta Velocidad Valencia-Castellón (LAV)" y el "Estudio Informativo del Nuevo Eje Pasante Norte-Sur de la Red Arterial Ferroviaria de Valencia"

Con fecha 24 de noviembre de 2020 se emitió informe de esta Dirección General desfavorable a la alternativa número 4, en relación al trazado de línea ferroviaria de alta velocidad en el entorno del polígono industrial Albuixech (desde Port Saplaya hasta Pobla del Farnals), al no ser compatible con lo regulado por la normativa de Costas y lo establecido en la Estrategia de Adaptación al Cambio Climático de la Costa Española.

Con fecha 11 de febrero de 2021, ha tenido entrada en esta Dirección General una nueva solicitud de informe proveniente de la Subdirección General de Planificación Ferroviaria sobre el asunto de referencia. La documentación aportada junto al oficio consiste en cuatro planos con dos alternativas de trazado, señaladas en azul y en verde sobre los planos.

En ninguno de los planos se representan las líneas de deslinde del dominio público marítimo-terrestre. Aunque dado que debido al estado inicial de desarrollo del proyecto, el trazado de los corredores estudiados se representa con poco detalle y con un margen de ubicación muy amplio, se recuerda que el proyecto deberá cumplir en cuanto a su contenido el articulo 85 y siguientes del Real Decreto 876/2014, de 10 de octubre, por el que se aprueba el Reglamento General de Costas, e incluir los siguientes planos regulados en el artículo 88 b) del mismo, en los que se aprecie con precisión la ubicación de la infraestructura proyectada respecto a las líneas de deslinde:

- **Planos de situación,** a escala conveniente de emplazamiento, con representación del deslinde de dominio público marítimo-terrestre y de la zona a ocupar, a escala no inferior a 1/5.000;
- **Planos topográficos** del estado actual, a escala no inferior a 1/1.000;
- **Planos de planta general**, en que se representen las instalaciones y obras proyectadas, que incluirá el deslinde y la superficie a ocupar o utilizar en el dominio público marítimo-terrestre, ribera de mar, zona de servidumbre de protección y accesos, con la geometría de las obras e instalaciones.

No obstante, trasladadas con carácter orientativo, se observa que sólo el corredor representado en azul, en el tramo ubicado en el plano 1, se encontraría en terrenos regulados por la Ley 22/1988, de 28 de junio, de Costas.

Plaza San Juan de la Cruz, 10
28071 – Madrid
TEL.: 91 5976000

CSV : GEN-75a0-bac3-1939-fc68-e123-c196-12f0-58f9
DIRECCIÓN DE VALIDACIÓN : https://sede.administracion.gob.es/pagSedeFront/servicios/consultaCSV.htm
FIRMANTE(1) : AINHOA PEREZ PUYOL | FECHA : 22/03/2021 16:15 | Sin acción específica

Código seguro de Verificación : GEN-75a0-bac3-1939-fc68-e123-c196-12f0-58f9 | Puede verificar la integridad de este documento en la siguiente dirección : https://sede.administracion.gob.es/pagSedeFront/servicios/consultaCSV.htm

MINISTERIO
PARA LA TRANSICIÓN ECOLÓGICA
Y EL RETO DEMOGRÁFICO

El plano aportado sugiere que la LAV discurrirá entre la línea de tren actualmente existente y la autopista V-21, y por tanto fuera de dominio público marítimo terrestre y su zona de servidumbre, a excepción del tramo ubicado en el entorno del barranco del Carraixet, emplazado en la zona de servidumbre de protección contigua al dominio público marítimo-terrestre.

Estos terrenos, por razón de protección del dominio público marítimo-terrestre, son regulados en el Título II de la Ley de Costas. La ocupación en zona de servidumbre de protección está sujeta a autorización de la Comunidad Autónoma, sin perjuicio de los preceptivos informes regulados en la normativa sectorial de Costas.

Por otra parte, para aquella parte del trazado ubicada en Zona de Influencia, se deberá cumplir lo regulado en el artículo 30 de la Ley 22/1988, de 28 de julio.

En el caso particular de la ocupación en la zona de servidumbre de protección, el artículo 46.b) del Reglamento General de Costas establece que están prohibidos la construcción o modificación de vías de transporte interurbanas cuyo trazado discurra longitudinalmente a lo largo de la zona de servidumbre de protección. Se entienden exceptuados de dicha prohibición aquellos casos en que su incidencia sea transversal, accidental o puntual.

A la vista de lo anteriormente expuesto, y partiendo del entendimiento de que con la nueva propuesta presentada no se produce ocupación de dominio público marítimo – terrestre, esta Subdirección General no pone objeciones a la misma, debiendo tenerse en cuenta no obstante, que con carácter general, preferentemente el nuevo eje ferroviario deberá situarse lo más alejado posible de la línea de ribera de mar, y que cualquier ocupación en zona de servidumbre de protección estará sujeta a autorización previa de la Comunidad Autónoma a cuyos efectos se deberá justificar de manera motivada la necesidad de la ocupación, limitándose a una ocupación puntual de la servidumbre de protección lo menor posible para atravesar el barranco del Carraixet, y ubicándose al interior de la autopista V-21.

LA SUBDIRECTORA GENERAL,

Fdo: Ainhoa Pérez Puyol

(*Documento firmado electrónicamente)*

CSV : GEN-75a0-bac3-1939-fc68-e123-c196-12f0-58f9
DIRECCIÓN DE VALIDACIÓN : https://sede.administracion.gob.es/pagSedeFront/servicios/consultaCSV.htm
FIRMANTE(1) : AINHOA PEREZ PUYOL | FECHA : 22/03/2021 16:15 | Sin acción específica

3.3.3 AGE9 MITECO. DG BIODIVERSIDAD, BOSQUES Y DESERTIFICACIÓN

De: Buzón-Bdatos <buzon-bdatos@miteco.es>
Enviado el: jueves, 4 de marzo de 2021 13:01
Para: Fernández Mallo Alejandro Gerardo; alberto.vazquez@sener.es; rocio.diaz@sener.es; Monica Navarro Martínez
Asunto: Contestación a solicitud de información 8324
Datos adjuntos: Con salida Copia_Electrónica_Contestacion Nota n_8324.pdf_pdf.pdf

Estimados Sres.,

Se remite contestación al escrito de D. Jorge Ballesteros Sánchez, Subdirector General de Planificación Ferroviaria del Ministerio de Transportes, Movilidad y Agenda Urbana donde nos solicitan diversa información
medioambiental para la realización del "Estudio Informativo de la Línea de Alta Velocidad Valencia-Castellón" y del "Estudio Informativo del Nuevo Eje Pasante Norte-Sur de la Red Arterial Ferroviaria de Valencia",

Por favor, se ruega confirmación de la recepción de este correo.

Atentamente,

Área del Banco de Datos de la Naturaleza
Subdirección General de Biodiversidad Terrestre y Marina
D. G. de Biodiversidad, Bosques y Desertificación
Ministerio para la Transición Ecológica y el Reto Demográfico
Plaza San Juan de la Cruz, 10
28071 Madrid
buzon-bdatos@miteco.es
http://www.miteco.gob.es/es/

1

Código seguro de Verificación : GEISER-b597-6207-0880-4956-b6c1-d65c-392b-8609 | Puede verificar la integridad de este documento en la siguiente dirección : https://sede.administracionespublicas.gob.es/valida

GOBIERNO DE ESPAÑA SERVICIOS COMUNES

GEISER GESTION INTEGRADA DE SERVICIOS DE REGISTRO

SIR Sistema de Interconexión de Registros

JUSTIFICANTE DE REGISTRO EN OFICINA DE REGISTRO

Oficina:	Reg.General. M. Transicion Ecologica y el Reto Demográfico(s. JUAN DE LA Cruz) - O00002023
Fecha y hora de registro en	04/03/2021 11:54:52 (Horario peninsular)
Fecha presentación:	04/03/2021 11:39:16 (Horario peninsular)
Número de registro:	O00002023s2100013556
Tipo de documentación física:	Documentación adjunta digitalizada
Enviado por SIR:	Sí

Interesado

Identificación:	Nombre:	Alejandro Fernández Mallo
País:	Municipio:	
Provincia:	Dirección:	
Código Postal:	Teléfono:	
Canal Notif:	Correo	agfmallo@mitma.es
	Observaciones:	Se envía con correo electrónico.

Interesado

Identificación:	Nombre:	Rocío Díaz Quintana
País:	Municipio:	
Provincia:	Dirección:	
Código Postal:	Teléfono:	
Canal Notif:	Correo	rocio.diaz@sener.es
	Observaciones:	Se envía por correo electrónico.

Interesado

Identificación:	Nombre:	Alberto Vázquez García
País:	Municipio:	
Provincia:	Dirección:	
Código Postal:	Teléfono:	
Canal Notif:	Correo	alberto.vazquez@sener.es
	Observaciones:	Se envía por correo electrónico.

El registro realizado está amparado en el Artículo 16 de la Ley 39/2015.

De acuerdo con el art. 31.2b de la Ley 39/15, a los efectos del cómputo de plazo fijado en días hábiles, y en lo que se refiere al cumplimiento de plazos por los interesados, la presentación en un día inhábil se entenderá realizada en la primera hora del primer día hábil siguiente salvo que una norma permita expresamente la recepción en día inhábil.
Podrán consultar el estado de su registro en Carpeta ciudadana. https://sede.administracion.gob.es/carpeta/

ÁMBITO-PREFIJO	CSV	FECHA Y HORA DEL DOCUMENTO
GEISER	**GEISER-b597-6207-0880-4956-b6c1-d65c-392b-8609**	**04/03/2021 11:54:52 (Horario peninsular)**
Nº REGISTRO	DIRECCIÓN DE VALIDACIÓN	VALIDEZ DEL DOCUMENTO
O00002023s2100013556	**https://sede.administracionespublicas.gob.es/valida**	**Original**

Código seguro de Verificación : GEISER-b597-6207-0880-4956-b6c1-d65c-392b-8609 | Puede verificar la integridad de este documento en la siguiente dirección : https://sede.administracionespublicas.gob.es/valida

Interesado

Identificación:	Nombre:	Mónica Navarro Martínez
País:	Municipio:	
Provincia:	Dirección:	
Código Postal:	Teléfono:	
Canal Notif:	Correo	monica.navarro@idom.com
	Observaciones:	Se envía por correo electrónico.

Información del registro

Tipo Asiento:	Salida
Resumen/Asunto:	Contesta solicitud de información entrada 8324 sobre 'SOLICITUD DE INFORMACIÓN PARA LA REDACCIÓN DE ESTUDIOS INFORMATIVOS'
Unidad de tramitación origen/Centro directivo:	Área de Banco de Datos de la Naturaleza de la SGBTM - T00600711 / Ministerio para la Transición Ecológica y el Reto Demográfico
Unidad de tramitación destino/Centro directivo:	Subdirección General de Planificación Ferroviaria - EA0043954 / Administracion del Estado
Ref. Externa:	

Adjuntos

Nombre:	Copia_Electrónica_Contestacion Nota n_8324.pdf.pdf
Tamaño (Bytes):	221.096
Validez:	Copia Electrónica Auténtica
Tipo:	Documento Adjunto
CSV:	GEISER-7ff6-3959-7da5-4e66-8247-3a97-3603-ee4c
Hash:	96004fbdbf1fc2d2acb3e6be67819d6664713caa4f6f4e360ec3740c95c079dc66093cc6fcd2f6dc0a03b4e312b13b7ec2f6b3352ece4e97013e22af0795f660
Observaciones:	

La Oficina de Registro Reg.General. M. Transicion Ecologica y el Reto Demográfico(s. JUAN DE LA Cruz) declara que las imágenes electrónicas anexadas son imagen fiel e integra de los documentos en soporte físico origen, en el marco de la normativa vigente.

El registro realizado está amparado en el Artículo 16 de la Ley 39/2015.

De acuerdo con el art. 31.2b de la Ley 39/15, a los efectos del cómputo de plazo fijado en días hábiles, y en lo que se refiere al cumplimiento de plazos por los interesados, la presentación en un día inhábil se entenderá realizada en la primera hora del primer día hábil siguiente salvo que una norma permita expresamente la recepción en día inhábil.
Podrán consultar el estado de su registro en Carpeta ciudadana. https://sede.administracion.gob.es/carpeta/

ÁMBITO-PREFIJO	CSV	FECHA Y HORA DEL DOCUMENTO
GEISER	**GEISER-b597-6207-0880-4956-b6c1-d65c-392b-8609**	**04/03/2021 11:54:52 (Horario peninsular)**
Nº REGISTRO	DIRECCIÓN DE VALIDACIÓN	VALIDEZ DEL DOCUMENTO
O00002023s2100013556	**https://sede.administracionespublicas.gob.es/valida**	**Original**

GOBIERNO DE ESPAÑA · MINISTERIO DE TRANSPORTES, MOVILIDAD Y AGENDA URBANA

SIF APLICACIÓN SICRES

JUSTIFICANTE DE PRESENTACIÓN

REGISTRO DE ENTRADA

Oficina: Reg.General. M. Transicion Ecologica y el Reto Demográfico(s. JUAN DE LA Cruz)

Nº de registro: 202100000009799

Fecha de registro: 04-03-2021 13:34:36

Intercambio: O00002023_21_00003402

Interesado

Nombre/Razón social:	Alejandro Fernández Mallo	Código postal:	
Documento de ident.:		País:	Sin información
Dirección		D. E. H.:	
Municipio:	Sin información	Teléfono:	
Provincia:	Sin información	Correo electrónico:	agfmallo@mitma.es
Representante:		Canal Notif:	Sin información

Otros

Nombre Apellidos/Razón social	Documento de ident.	Representante
Rocío Díaz Quintana		
Alberto Vázquez García		
Mónica Navarro Martínez		

Información del asiento registral

Documentación: No acompaña documentación física ni otros soportes

Unidad destino: Subdirección General de Planificación Ferroviaria

Ref. externa: Sin información

Nº expediente: Sin información

Resumen/asunto:

Contesta solicitud de información entrada 8324 sobre 'SOLICITUD DE INFORMACIÓN PARA LA REDACCIÓN DE ESTUDIOS INFORMATIVOS'

El Registro realizado está amparado en el Artículo 16 de la ley 39/2015.

GOBIERNO DE ESPAÑA · MINISTERIO DE TRANSPORTES, MOVILIDAD Y AGENDA URBANA

SIF APLICACIÓN SICRES

Puede acceder a la "copia original" electrónica de los documentos originales en papel presentados en la Oficina de Asistencia en Materia de Registros mediante el código seguro de verificación (CSV) que figura a continuación. Para ello debe acceder a la Sede Electrónica de Fomento en https://sede.fomento.gob.es/MFOM.ConsultaCSV.Web/ (O.M. 24/02/2011)

Archivos anexos

Nombre	Validez	Tipo	Hash/CSV
Copia_Electrónica_Contestacion_Nota_n_8324.pdf.pdf	Copia original	Documento adjunto al formulario	Hash: 96004FBDBF1FC2D2ACB3E6BE67819D6664713CAA4F6F4E360EC3740C95C079DC86093CC6FCD2F6DC0A03B4E312B13B7EC2F6B3352ECE4E97013E22AF0795F660
metadatadoGEISER.xml	Sin información	Fichero técnico interno	Hash: 56EBC63C2E1DE634056F4A61623FDD907253D979A40C2005A7A58A5F6AD88A933A6E5D86A37534A1956A36A8592183F494F3693FB69D9C1C6622256F8A780097
FIRMA.xsig	Original	Fichero técnico interno	Hash: 6BED4300393A6EAB893A390C5687352B3CD1A10FDCDBFDCF559BF4A64F23C7FDDF0145E30547612E9A3C49ED84E6875627242592F82C40E81D199014340FFE6C
Justificante_CSV_O00002023s2100013556.pdf	Original	Documento adjunto al formulario	Hash: 633DBE622BBA64ECC43861A9D5F807C0843FB39511549220BE049592F97A5F3C39FEFB89CAB5E6D35C1A70282C3EFA6234A50B25A0DA9DE405E6FD85738E2BEC

El Registro realizado está amparado en el Artículo 16 de la ley 39/2015.

FIRMADO

GOBIERNO DE ESPAÑA MINISTERIO PARA LA TRANSICIÓN ECOLÓGICA Y EL RETO DEMOGRÁFICO

DIRECCIÓN GENERAL DE BIODIVERSIDAD, BOSQUES Y DESERTIFICACIÓN

Subdirección General de Biodiversidad Terrestre y Marina

F I C I O

S/REF.

N/REF.

FECHA: 25/02/2021

ASUNTO: Solicitud de información

DESTINATARIOS: **Jorge Ballesteros Sánchez**
Subdirector General de Planificación Ferroviaria
Ministerio de Transportes, Movilidad y Agenda Urbana

Alejandro Fernández Mallo
e-mail: agfmallo@mitma.es
Dirección General de Planificación y Evaluación de la Red Ferroviaria

Rocío Díaz Quintana
Alberto Vázquez García
e-mail: alberto.vazquez@sener.es
e-mail: rocio.diaz@sener.es
SENER INGENIERÍA Y SISTEMAS, S.A.

Mónica Navarro Martínez
e-mail: monica.navarro@idom.com
IDOM Consulting, Engineering, Architecture S.A.

En relación con el escrito recibido el pasado día 9 de febrero, en el que nos solicitan diversa información medioambiental para la realización del "Estudio Informativo de la Línea de Alta Velocidad Valencia-Castellón" y del "Estudio Informativo del Nuevo Eje Pasante Norte-Sur de la Red Arterial Ferroviaria de Valencia", les comunico que toda la información del Banco de Datos de la Naturaleza se encuentra disponible en la web del Ministerio para la Transición Ecológica y el Reto Demográfico para su descarga de manera libre y gratuita, a través los siguientes enlaces:

https://www.miteco.gob.es/es/biodiversidad/servicios/banco-datos-naturaleza/informacion-disponible/cartografia_informacion_disp.aspx

https://www.miteco.gob.es/es/biodiversidad/servicios/banco-datos-naturaleza/default.aspx

Se puede acceder a la cartografía de espacios naturales protegidos a través del siguiente enlace:
https://www.miteco.gob.es/es/biodiversidad/servicios/banco-datos-naturaleza/informacion-disponible/ENP.aspx
Estamos pendientes de actualizar en breve la información de espacios naturales protegidos a fecha de diciembre 2020.

La legislación ambiental aplicable se encuentra recogida en el siguiente enlace:
https://www.miteco.gob.es/es/ministerio/actividad-legislativa/

Así mismo, les comunico que el Ministerio pone a disposición del público un visor y servicios WMS para su consulta:

https://sig.mapama.gob.es/bdn/

https://www.miteco.gob.es/es/biodiversidad/servicios/banco-datos-naturaleza/servidor-cartografico-wms-/default.aspx

No tenemos constancia de instalaciones o infraestructuras de nuestra propiedad en la zona de estudio.

EL SUBDIRECTOR GENERAL
DE BIODIVERSIDAD TERRESTRE Y MARINA
Firmado electrónicamente

Fdo.: Miguel Aymerich Huyghues-Despointes.

CORREO ELECTRONICO
buzon-bdatos@miteco.es

Código seguro de Verificación : GEISER-7ff6-3959-7da5-4e66-8247-3a97-3603-ee4c | Puede verificar la integridad de este documento en la siguiente dirección : https://sede.administracionespublicas.gob.es/valida
MIGUEL JOSE AYMERICH HUYGHUES-DESPOINTES - 2021-03-04 10:37:34 CET
La autenticidad del documento puede ser comprobada mediante el CSV: OIP_JKTSRZ2Y6IMHMIKPM9DGIV5NG5T9 en https://www.pap.hacienda.gob.es

ÁMBITO- PREFIJO	CSV	FECHA Y HORA DEL DOCUMENTO
GEISER	GEISER-7ff6-3959-7da5-4e66-8247-3a97-3603-ee4c	04/03/2021 11:54:45 Horario peninsular
Nº registro	DIRECCIÓN DE VALIDACIÓN	Validez del documento
O00002023s2100013556	https://sede.administracionespublicas.gob.es/valida	Copia Electrónica Auténtica

GEISER-7ff6-3959-7da5-4e66-8247-3a97-3603-ee4c

3.3.4 AGE10 GERENCIA TERRITORIAL DE CATASTRO

De: Rafael Sierra Requena <rafael.sierra@catastro.hacienda.gob.es>
Enviado el: lunes, 22 de febrero de 2021 9:33
Para: Monica Navarro Martinez
Asunto: RE: Solicitud inf. catastral para Estudios de Línea Alta Velocidad Valencia-Castellón

Hola Mónica.

Adjuntar una nueva solicitud firmada por el MITMA indicando concretamente que tipo de información catastral necesitais de las parcelas del listado. Imagino que debereis realizar la petición de la misma forma que la anterior para que quede constancia por registro de entrada.

Saludos.

De: Monica Navarro Martinez [mailto:monica.navarro@idom.com]
Enviado el: lunes, 22 de febrero de 2021 9:30
Para: Rafael Sierra Requena <rafael.sierra@catastro.hacienda.gob.es>; Fernández Mallo Alejandro Gerardo <agfmallo@mitma.es>
CC: Alvaro Alvarez Rodríguez <alvaro.alvarez@catastro.hacienda.gob.es>
Asunto: RE: Solicitud inf. catastral para Estudios de Línea Alta Velocidad Valencia-Castellón

Buenos días Rafael,

Muchas gracias por su respuesta, preparamos el listado y os lo enviamos.

Un saludo,
Mónica

IDOM
Public safety is the priority of IDOM.
We are overcoming all obstacles, delivering the usual high quality and service.
Wherever you are, we are just one call (phone/video) away!
Mónica Navarro Martínez
Ingeniera de Caminos, Canales y Puertos
Licenciada en Ciencias Ambientales
M: +34 649 864 468 / T: +34 96 353 02 80 / e-mail: monica.navarro@idom.com

C/ Barcas, nº 2, 5º, 13,
46002 Valencia, Spain
www.idom.com

Este mensaje y los ficheros anexos son confidenciales dirigiéndose exclusivamente al destinatario mencionado en el encabezamiento. Los mismos contienen información reservada que no puede ser difundida. Si usted ha recibido este correo por error, tenga la amabilidad de eliminarlo de su sistema y avisar al remitente mediante reenvío a su dirección electrónica; no deberá copiar el mensaje ni divulgar su contenido a ninguna persona. Su dirección de correo electrónico con la información que nos facilite y nos haya facilitado, son tratados por IDOM Consulting, Engineering, Architecture, S.A.U., en calidad de responsable del tratamiento, con la finalidad de gestionar y mantener los contactos y relaciones que se produzcan como consecuencia de la relación que mantiene con nosotros. La base jurídica que legitima este tratamiento, será su consentimiento, el interés legítimo o la necesidad para gestionar una relación contractual o similar. El plazo de conservación de sus datos vendrá determinado por la relación que mantiene con nosotros. Para más información al respecto, o para ejercer sus derechos de acceso, rectificación, cancelación/supresión, oposición, limitación o portabilidad, dirija una comunicación por escrito a IDOM Consulting, Engineering, Architecture, S.A.U o a nuestro Delegado de Protección de Datos (dpo@idom.com).En caso de considerar vulnerado su derecho a la protección de datos personales, podrá interponer una reclamación ante la Agencia Española de Protección de Datos (www.aqpd.es).

1

Por favor, tenga en cuenta el medio ambiente antes de imprimir este correo electrónico.

De: Rafael Sierra Requena <rafael.sierra@catastro.hacienda.gob.es>
Enviado el: lunes, 22 de febrero de 2021 8:34
Para: Fernández Mallo Alejandro Gerardo <agfmallo@mitma.es>; Monica Navarro Martinez <monica.navarro@idom.com>
CC: Alvaro Alvarez Rodríguez <alvaro.alvarez@catastro.hacienda.gob.es>
Asunto: Solicitud inf. catastral para Estudios de Línea Alta Velocidad Valencia-Castellón

Hola.

Después de analizar la **solicitud de información catastral** desde el *MITMA* para los *estudios de línea alta velocidad Valencia -Castellón*, les rogamos que **concreten su petición especificando que tipo de información catastral se solicita**. Ya que parte de la información alfanumérica catastral son datos protegidos, y por tanto no son de libre acceso para particulares o empresas.

También les informamos que la *cartografía catastral en formato vectorial* y *alfanumérica sin datos protegidos* *se puede descargar* a través de la Sede Electrónica de Catastro (SEC). Aunque si consideran necesario que realicemos una **extracción de cartografía catastral personalizada de una zona concreta**, os agradeceríamos que nos proporcionaran si es posible los límites del trazado del área de afección de la infraestructura proyectada en formato vectorial (*.shp o *.dxf). También podría ser de utilidad si remiten una listado (*.csv o *.xls) con las referencias de parcelas de las que necesitan información catastral.

Esperamos a la recepción de un nuevo requerimiento de información catastral por el MITMA para resolver su solicitud.

Un saludo.

Rafael Sierra Requena
Técnico de Cartografía
rafael.sierra@catastro.hacienda.gob.es
Dirección General de Catastro (MINHAC)
http://www.catastro.meh.es/
Gerencia Regional de Valencia
Cl. Roger de Lauria nº 26, C.P: 46002, València (Valencia)
Teléfono: 96 398 29 58 (ext. 28258)

GOBIERNO DE ESPAÑA MINISTERIO DE HACIENDA

2

3.4 DOCUMENTACIÓN RECIBIDA. ADMINISTRACIÓN AUTONÓMICA

3.4.1 AAUT1 FERROCARRILS DE LA GENERALITAT VALENCIANA

GOBIERNO DE ESPAÑA MINISTERIO DE ASUNTOS ECONÓMICOS Y TRANSFORMACIÓN DIGITAL SECRETARÍA GENERAL DE ADMINISTRACIÓN DIGITAL ORVE SIR

JUSTIFICANTE DE SALIDA

Oficina: Registro General de la Conselleria de Política Territorial, Obras Públicas y Mov *O00009935*
Fecha y hora de presentación: 16-03-2021 08:12:19 (Hora peninsular)
Fecha y hora de registro: 16-03-2021 08:12:19 (Hora peninsular)
Número de registro: **REGAGE21s00002561110**

Interesado

Código de Origen:	A10017554	Código postal:	
Razón social:	Conselleria de Política Territorial, Obras Públicas y Movilidad	País:	
Dirección:		D.E.H:	
Municipio:		Teléfono:	
Provincia:		Correo electrónico:	
Canal Notif.:			

Información del registro

Resumen/asunto:	Respuesta escrito Tunel ADIF y AVE ciudad Valencia
Unidad de tramitación de destino:	Ministerio de Transportes, Movilidad y Agenda Urbana *E05065601*
Ref. externa:	
Nº Expediente:	
Observaciones:	

Formulario

Expone:

Solicita:

Respuesta escrito Tunel ADIF y AVE ciudad Valencia

Nombre	Tamaño	Validez	Tipo	Observaciones
V047_Tunel_ADIF_y_AVE_ciudad_Valencia_respuesta_firmado.pdf	577.14 KB	Original	Documento adjunto	
Código seguro de verificación (CSV):		ORVE-93de8e603d7288534475e0f7ddce7df		
Enlace de descarga:		https://sede.administracionespublicas.gob.es/valida/validar/servicio_csv_id/10/hash_firma_formularioweb/ORVE-93de8e603d7288534475e0f7ddce7df		

*La oficina **Registro General de la Conselleria de Política Territorial, Obras Públicas y Mov**, a través del proceso de firma electrónica reconocida, declara que los documentos electrónicos anexados corresponden con los originales aportados por el interesado, en el marco de la normativa vigente.*

*De acuerdo con el art. 31.2b **de la Ley 39/15**, a los efectos del cómputo de plazo fijado en días hábiles, y en lo que se refiere al cumplimiento de plazos por los interesados, la presentación en un día inhábil se entenderá realizada en la primera hora del primer día hábil siguiente salvo que una norma permita expresamente la recepción en día inhábil.*

© Ministerio de Política Territorial y Función Pública
El registro realizado está amparado en el Artículo 16 de la Ley 39/2015.
Código de verificación electrónico: 7874-7556-7859-735C-2C54-67B3-E586-6487-6379-5B78-6C7E-4078-7550-E6BC-7052
https://sede.administracionespublicas.gob.es/valida/validar/servicio_csv_id/10/hash_firma_formularioweb/7874-7556-7859-735C-2C54-67B3-E586-6487-6379-5B78-6C7E-4078-7550-E6BC-7052

GOBIERNO DE ESPAÑA MINISTERIO DE TRANSPORTES, MOVILIDAD Y AGENDA URBANA

SIF APLICACIÓN SICRES

JUSTIFICANTE DE PRESENTACIÓN

REGISTRO DE ENTRADA

Oficina: Registro General de la Conselleria de Política Territorial, Obras Públicas y Mov

Nº de registro: 202100000011826

Fecha de registro: 16-03-2021 09:18:01

Intercambio: O00009935_21_00000836

Interesado

Nombre/Razón social:	Conselleria de Política Territorial, Obras Públicas y Movilidad	Código postal:	
Documento de ident.:	A10017554	País:	Sin información
Dirección		D. E. H.:	
Municipio:	Sin información	Teléfono:	
Provincia:	Sin información	Correo electrónico:	
Representante:		Canal Notif:	Sin información

Información del asiento registral

Documentación: No acompaña documentación física ni otros soportes

Unidad destino: Subdirección General de Planificación Ferroviaria

Ref. externa: Sin información

Nº expediente: Sin información

Resumen/asunto:

Respuesta escrito Tunel ADIF y AVE ciudad Valencia

El Registro realizado está amparado en el Artículo 16 de la ley 39/2015.

GOBIERNO DE ESPAÑA MINISTERIO DE TRANSPORTES, MOVILIDAD Y AGENDA URBANA

SIF APLICACIÓN SICRES

Puede acceder a la "copia original" electrónica de los documentos originales en papel presentados en la Oficina de Asistencia en Materia de Registros mediante el código seguro de verificación (CSV) que figura a continuación. Para ello debe acceder a la Sede Electrónica de Fomento en https://sede.fomento.gob.es/MFOM.ConsultaCSV.Web/ (O.M. 24/02/2011)

Archivos anexos

Nombre	Validez	Tipo	Hash/CSV
V047_Tunel_ADIF_y_AVE_ciudad_Valencia_respuesta_firmado.pdf	Original	Documento adjunto al formulario	Hash: 30633936316333643666653335396635323138376666313462633736303533316238626133333964656333353966316634666633333930313333626439373139
justificante_salida.pdf	Original	Documento adjunto al formulario	Hash: 32626435383532393531643034336663393439336330643030663766623331343166666136313462653834643762366432386666616464666561393564326130
firma.csig	Sin información	Fichero técnico interno	Hash: DDCD377F7F1AE1FD9BE7AE77F757F6E9AE9CD5A77B7386FB7B8D386FAE3579CD1DE3971CD1A6B57BA7FBD1E6FBDBD77C
firma.xsig	Sin información	Fichero técnico interno	Hash: 7FD6B4734E1A79AD7DD5FE38E5DDDDDF57FD7FCF1B6F4F7DF767DBF1BEB47756DCE5CF376DEE7AD7DE7AF36F77D76DB5

El Registro realizado está amparado en el Artículo 16 de la ley 39/2015.

FGV

Jorge Ballesteros Sánchez
Subdirector General de Planificación Ferroviaria
Secretaria General de Infraestructuras
Ministerio Transportes, Movilidad y Agenda urbana
Pl. de los Sagrados Corazones, 7
28071 – Madrid

En respuesta a su escrito de fecha 09 de febrero, recibido en nuestro Registro General el 18 de febrero (RE nº 000174), solicitando información que pudiera afectar a los estudios que están redactando:

- *Estudio Informativo de la Línea de Alta Velocidad Valencia-Castellón*
- *Estudio Informativo del Nuevo Eje Pasante Norte-Sur de la Red Arterial Ferroviaria de Valencia*

Se comprueba que los corredores estudiados afectan sensiblemente a las **Líneas 3, 4, 5, 7, 9 y 10 de Metrovalencia.**

Conviene indicar que algunos tramos de las líneas 3, 5, 7,9 y 10 son de trazado subterráneo, mientras que la línea 4 es de carácter tranviario y discurre por superficie. En la siguiente dirección web **www.metrovalencia.es/** se pueden descargar los planos de emplazamiento de las líneas afectadas.

Para solicitar planos de detalle de alguna localización concreta, rogamos se ponga en contacto mediante correo electrónico en la siguiente dirección: explotacion_fgv@gva.es

Lo que se informa para su conocimiento y efectos.

València, a la fecha de la firma

El Director de Explotación

Firmado por Jose Tomas Cebrian Cuesta el 15/03/2021 14:26:07

Ferrocarrils de la Generalitat Valenciana · Partida de Xirivelleta s/n · 46014 València · **Tel** 961 924 000 Fax 961 924 001 · www.fgv.es

CSV: AIZS199J-NAXCMUQS-VBR84VQN **URL de validación:** https://www.tramita.gva.es/csv-front/index.faces?codeno=AIZS199J-NAXCMUQS-VBR84VQN

3.4.2 AAUT2 CONSELLERÍA DE POLÍTICA TERRITORIAL, OBRAS PÚBLICAS Y MOVILIDAD

JUSTIFICANTE DE SALIDA

Oficina: **Registro General de la Conselleria de Política Territorial, Obras Públicas y Mov** *O00009935*
Fecha y hora de presentación: 16-04-2021 09:52:44 (Hora peninsular)
Fecha y hora de registro: 16-04-2021 09:52:45 (Hora peninsular)
Número de registro: **REGAGE21s00005033055**

Interesado

Código de Origen:	A10017554	Código postal:	
Razón social:	Conselleria de Política Territorial, Obras Públicas y Movilidad	País:	
Dirección:		D.E.H:	
Municipio:		Teléfono:	
Provincia:		Correo electrónico:	
Canal Notif.:			

Información del registro

Resumen/asunto: Estudio Informativo de la Línea de alta Velocidad Valencia-Castellón. Estudio Informativo del Nuevo Eje Pasante Norte-Sur de la Red Arterial Ferroviaria de Valencia
Unidad de tramitación de destino: **Ministerio de Transportes, Movilidad y Agenda Urbana** *E05065601*
Ref. externa:
Nº Expediente:
Observaciones:

Formulario

Expone:

Solicita:

Estudio Informativo de la Línea de alta Velocidad Valencia-Castellón. Estudio Informativo del Nuevo Eje Pasante Norte-Sur de la Red Arterial Ferroviaria de Valencia

Nombre	Tamaño	Validez	Tipo	Observaciones
13347_EI_LAV_Eje_pasante_VCA_firmado.pdf	682.52 KB	Original	Documento adjunto	
Código seguro de verificación (CSV):		ORVE-4c8734e6c3c2a6e29cdd7997beeb3a8e		
Enlace de descarga:		https://sede.administracionespublicas.gob.es/valida/validar/servicio_csv_id/10/hash_firma_formularioweb/ORVE-4c8734e6c3c2a6e29cdd7997beeb3a8e		

*La oficina **Registro General de la Conselleria de Política Territorial, Obras Públicas y Mov**, a través del proceso de firma electrónica reconocida, declara que los documentos electrónicos anexados corresponden con los originales aportados por el interesado, en el marco de la normativa vigente.*

*De acuerdo con el art. 31.2b **de la Ley 39/15**, a los efectos del cómputo de plazo fijado en días hábiles, y en lo que se refiere al cumplimiento de plazos por los interesados, la presentación en un día inhábil se entenderá realizada en la primera hora del primer día hábil siguiente salvo que una norma permita expresamente la recepción en día inhábil.*

© Ministerio de Política Territorial y Función Pública
El registro realizado está amparado en el Artículo 16 de la Ley 39/2015.
Código de verificación electrónica: 3C70-634D-2A20-665C-7872-37A2-F5F3-F4A6-05F6-7507-8B2E-4E77-5825-517E-6D7D-55
https://sede.administracionespublicas.gob.es/valida/validar/servicio_csv_id/10/hash_firma_formularioweb/3C70-634D-2A20-665C-7872-37A2-F5F3-F4A6-05F6-7507-8B2E-4E77-5825-517E-6D7D-55

GOBIERNO DE ESPAÑA MINISTERIO DE TRANSPORTES, MOVILIDAD Y AGENDA URBANA

SIF APLICACIÓN SICRES

JUSTIFICANTE DE PRESENTACIÓN

REGISTRO DE ENTRADA

Oficina:	Registro General de la Conselleria de Política Territorial, Obras Públicas y Mov
Nº de registro:	202100000016700
Fecha de registro:	16-04-2021 10:07:30
Intercambio:	O00009935_21_00001153

Interesado

Nombre/Razón social:	Conselleria de Política Territorial, Obras Públicas y Movilidad	Código postal:	
Documento de ident.:	A10017554	País:	Sin información
Dirección		D. E. H.:	
Municipio:	Sin información	Teléfono:	
Provincia:	Sin información	Correo electrónico:	
Representante:		Canal Notif:	Sin información

Información del asiento registral

Documentación:	No acompaña documentación física ni otros soportes
Unidad destino:	Subdirección General de Planificación Ferroviaria
Ref. externa:	Sin información
Nº expediente:	Sin información

Resumen/asunto:

Estudio Informativo de la Línea de alta Velocidad Valencia-Castellón. Estudio Informativo del Nuevo Eje Pasante Norte-Sur de la Red Arterial Ferroviaria de Valencia

El Registro realizado está amparado en el Artículo 16 de la ley 39/2015.

GOBIERNO DE ESPAÑA MINISTERIO DE TRANSPORTES, MOVILIDAD Y AGENDA URBANA

SIF APLICACIÓN SICRES

Puede acceder a la "copia original" electrónica de los documentos originales en papel presentados en la Oficina de Asistencia en Materia de Registros mediante el código seguro de verificación (CSV) que figura a continuación. Para ello debe acceder a la Sede Electrónica de Fomento en https://sede.fomento.gob.es/MFOM.ConsultaCSV.Web/ (O.M. 24/02/2011)

Archivos anexos

Nombre	Validez	Tipo	Hash/CSV
justificante_salida.pdf	Original	Documento adjunto al formulario	Hash: 3636356161393738373232303833626339626165636136646363613761393738373232303833626339626165636136646363613761393738373232303833626339626165636136646363613761

GENERALITAT VALENCIANA
Conselleria de Política Territorial, Obres Públiques i Mobilitat

Direcció General d'Obres Públiques, Transports i Mobilitat Sostenible

CIUTAT ADMINISTRATIVA 9 D'OCTUBRE – TORRE 1
C/ Democràcia, 77 - 46018 VALÈNCIA - Tel. 012

MINISTERIO DE TRANSPORTES, MOVILIDAD Y AGENDA URBANA
SECRETARÍA DE ESTADO DE TRANSPORTES, MOVILIDAD Y AGENDA URBANA
SECRETARÍA GENERAL DE INFRAESTRUCTURAS
SUBDIRECCIÓN GENERAL DE PLANIFICACIÓN FERROVIARIA
Plaza de los Sagrados Corazones, 7
28071 MADRID

Nº INF: 13.347-2021

ASUNTO: **Estudio Informativo de la Línea de alta Velocidad Valencia-Castellón**
Estudio Informativo del Nuevo Eje Pasante Norte-Sur de la Red Arterial Ferroviaria de Valencia

OBJETO

El Ministerio de Transportes, movilidad y Agenda Urbana está redactando los estudios informativos referenciados, con el estudio de diferentes alternativas de trazado tanto para el tramo en túnel en la ciudad de Valencia como para la línea de alta velocidad entre Valencia y Castellón.

Con fecha 24 de febrero de 2021 tuvo entrada en este servicio de Planificación, solicitud de informe sobre las posibles afecciones que pudieran producirse en infraestructuras actuales, planificadas o en proceso de ejecución de titularidad autonómica, así como normas, instrucciones o criterios específicos a considerar en las propuestas de reposición de las instalaciones o infraestructuras que puedan considerarse afectadas.

Para ello, se adjunta a la petición una colección de 4 planos (escala 1:50.000) en los que se incluye la planta de situación de los corredores estudiados.

OBSERVACIONES

Una vez analizados los planos presentados, donde se representan los corredores estudiados sin aportar nombres (corredor verde situado al oeste, corredor azul situado al este), se realizan las siguientes observaciones:

1. Anillo ferroviario en la ciudad de Valencia

Se debe destacar que la ejecución del túnel pasante en la ciudad de València supone la posibilidad de crear un anillo ferroviario para Cercanías, aprovechando el nuevo túnel pasante y el actual túnel de Serrería, lo que dotará de una flexibilidad a la red, que, gestionada de forma adecuada, mejorará de forma muy destacada los servicios de transporte ferroviario ofrecidos a la ciudadanía. Es muy importante que el proyecto del túnel pasante tenga en cuenta y se diseñe para poder conformar este anillo de infraestructura ferroviaria, gracias al cual el servicio de cercanías en el área metropolitana de València dará un salto cualitativo, con todo lo que ello supone de mejora en la movilidad de toda el área.

El anterior estudio informativo "Línea de Alta Velocidad Madrid-Castilla La Mancha-Comunidad Valenciana-Región de Murcia. Tramo: Valencia-Castellón", redactado en 2002 por el Ministerio de Fomento y aprobado definitivamente el 19 de junio de 2006 (BOE de 3 de julio de 2006), permitía la mejora de la circulación de los

CSV:6L9CZHVS:FXD268H5:HDSRYJMK **URL de validació:**https://www.tramita.gva.es/csw-front/index.faces?cadena=6L9CZHVS:FXD268H5:HDSRYJMK

GENERALITAT VALENCIANA
Conselleria de Política Territorial, Obres Públiques i Mobilitat

Direcció General d'Obres Públiques, Transports i Mobilitat Sostenible

CIUTAT ADMINISTRATIVA 9 D'OCTUBRE – TORRE 1
C/ Democràcia, 77 - 46018 VALÈNCIA - Tel. 012

trenes de cercanías completando el anillo ferroviario en la ciudad, puesto que se incluían estaciones en la Av. Aragón y Av. de los Naranjos, dando servicio esta última a las Universidades Politécnica y de Valencia.

De los corredores estudiados, solo el corredor azul, en una de sus alternativas, permitiría el cierre del anillo ferroviario.

Para que la alternativa verde permita el cierre del anillo sería necesaria la inclusión de un nuevo túnel que conectara con el actual de la Av. Serrería.

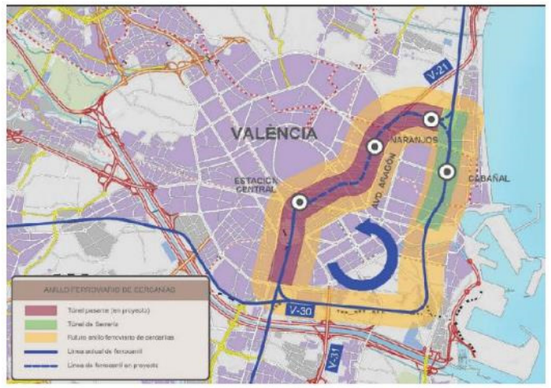

Fig. 1: Anillo ferroviario para cercanías.
Fuente: UNEIX (Documento Estratégico para la Mejora de la Movilidad, Infraestructuras y Transporte de la Comunitat Valenciana).

2. Corredores de infraestructuras y protección del territorio

La Estrategia Territorial de la Comunitat Valenciana (ETCV) fue aprobada en enero de 2011, mediante Decreto 1/2011, del Consell. Define unos objetivos y principios directores en materia de ordenación del territorio que son vinculantes para el conjunto de las Administraciones con ámbito competencial en la Comunitat Valenciana. Además, establece unos criterios de planificación y gestión territorial que tienen un carácter recomendatorio, siendo necesario una adecuada justificación basada en dichos objetivos y principios para cualquier decisión que se aparte de estos criterios.

El objetivo nº20 de la ETCV es "Compatibilizar la implantación de infraestructuras con la protección de los valores del territorio". Se indica en este objetivo que la implantación de nuevas infraestructuras de transporte, agua, energía y telecomunicaciones debe hacerse con el máximo respeto hacia la protección de los valores ambientales, paisajísticos y culturales del territorio. Para ello será preferible utilizar los pasillos o reservas ya delimitados.

En cuanto a los corredores planteados en el estudio informativo, se debe tener en cuenta:

- El corredor verde, en un primer tramo no discurre en el entorno de ninguna infraestructura de transporte existente, situándose, en las proximidades de la CV-32 paralelo a la autovía A-7. Entre los términos municipales de Puçol y Sagunt, el corredor engloba a la A-7/AP-7, separándose de nuevo después para terminar, a partir de Vila-real, sobre el corredor del FFCC Valencia-Barcelona de nuevo.

CSV:6L9CZHVS:FXD268H5:HDSRYJMK **URL de validació:**https://www.tramita.gva.es/csw-front/index.faces?cadena=6L9CZHVS:FXD268H5:HDSRYJMK

GENERALITAT VALENCIANA Conselleria de Política Territorial, Obres Públiques i Mobilitat
Direcció General d'Obres Públiques, Transports i Mobilitat Sostenible
CIUTAT ADMINISTRATIVA 9 D'OCTUBRE – TORRE 1
C/ Democràcia, 77 - 46018 VALÈNCIA - Tel. 012

- El corredor azul, utiliza, en una de sus variantes, el corredor de la V-21 y, en otra, el corredor de la línea de FFCC Valencia-Barcelona, separándose del corredor del FFCC al entrar en la provincia de Castellón, discurriendo, a partir de aquí por el corredor de la AP-7 hasta el Término Municipal de Nules, donde se separa para terminar, a partir de Vila-real, sobre el corredor del FFCC Valencia-Barcelona de nuevo.

Las soluciones que se planteen deberán estar lo más cerca posible de las infraestructuras de transporte existentes, de manera que no se generen nuevas barreras, ni bolsas de territorio inconexas entre ellas.

Deberá garantizarse la permeabilidad de la nueva infraestructura, de manera que el efecto barrera que produzca sea el menor posible.

3. Afecciones a infraestructuras de titularidad autonómica:

Normativa de aplicación:

- Ley 6/1991, de 27 de marzo, de Carreteras de la Comunidad Valenciana
- Ley 6/2011, de 1 de abril, de la Generalitat, de Movilidad de la Comunitat Valenciana
- Ley 7/2018, de 26 de marzo, de Seguridad Ferroviaria

Planes aprobados en el ámbito de estudio:

- Plan de Acción Territorial de Ordenación y Dinamización de la Huerta de Valencia
- Plan Básico de Movilidad del Área metropolitana de Valencia

Planes en tramitación en el ámbito de estudio:

- Plan de Acción Territorial del área funcional de Castellón
- Plan de Acción Territorial Metropolitano de Valencia
- Plan de Movilidad del Área metropolitana de Valencia

Carreteras:

Las obras previstas que se localicen en la zona de dominio público o de protección de las carreteras de titularidad autonómica, definidas en la Ley 6/1991, de 27 de marzo, de carreteras de la Comunidad Valenciana, necesitará autorización del Servicio Territorial de Obras Públicas correspondiente (Valencia o Castellón).

Las carreteras de titularidad autonómica que se encuentran en el ámbito de actuación de los corredores propuestos son las siguientes:

- CV-312 (corredor azul). TM Alboraia.
- CV-32 (corredor verde y azul). TM Massalfassar y Museros
- CV-300 (corredor verde y azul). TM Pobla de Farnals, Rafelbunyol y El Puig de Santa Maria
- CV-306 (corredor azul). TM El Puig de Santa Maria
- CV-309 (corredor azul). TM Sagunt
- CV-230 (corredor verde). TM La Vall d'Uixó
- CV-18 (corredor azul). TM Borriana
- CV-222 (corredor verde y azul). TM Borriana, Les Alqueries y Vila-real
- CV-185 (corredor verde y azul). TM Borriana y Vila-real

CSV:6L9CZHVS:FXD268H5:HDSRYJMK URL de validació:https://www.tramita.gva.es/csv-fcert/index.faces?cadena=6L9CZHVS:FXD268H5:HDSRYJMK

GENERALITAT VALENCIANA Conselleria de Política Territorial, Obres Públiques i Mobilitat
Direcció General d'Obres Públiques, Transports i Mobilitat Sostenible
CIUTAT ADMINISTRATIVA 9 D'OCTUBRE – TORRE 1
C/ Democràcia, 77 - 46018 VALÈNCIA - Tel. 012

Infraestructuras ferroviarias y tranviarias:

Por el área por donde se han trazado los corredores, discurren las siguientes redes de Ferrocarrils de la Generalitat Valenciana, metro y tranvía (Catálogo de infraestructuras ferroviarias y tranviarias de la Generalitat) que deberán ser tenidas en cuenta en el trazado de alternativas:

- Líneas subterráneas en servicio:
  - VT-006 Tramo conexión VT-002 - conexión VT-009
  - VT-009 Tramo Àngel Guimerà - Alameda
  - VT-010 Tramo Alameda - Rafelbunyol
  - VT-011 Tramo Alameda - Marítim-Serrería
- Líneas subterráneas en construcción:
  - VT-025 Tramo Alacant - Natzaret
- Líneas en superficie:
  - VT-014 Empalme - Benimaclet
  - VT-015 Tramo Benimaclet - Dr. Lluch
  - VT-018 Tramo Tossal del Rei - conexión VT-014
  - VT-023 Talleres Machado y conexión VT-010
  - VT-024 Talleres Naranjos y conexión VT-015

XINM:

La Generalitat Valenciana está trabajando en la definición de una red de itinerarios (XINM) que fomente el uso de los modos de transporte no motorizados en el territorio valenciano, incrementando su importancia en el reparto modal con relación a la de los modos motorizados privados, en todos los ámbitos, pero con especial incidencia en los ámbitos interurbanos y rurales. En el ámbito de la actuación se localizan itinerarios ciclopeatonales que deben ser tenidos en cuenta. El trazado de los itinerarios previstos puede ser solicitado a este Servicio de Planificación, donde se le proporcionará en formato shp y kml.

Infraestructuras en proyecto:

La Dirección General de Obras Públicas, Transportes y Movilidad Sostenible está desarrollando algunos trabajos en la zona afectada por los corredores planteados en los estudios informativos, que deberán ser tenidos en cuenta en el desarrollo de los mismos. Los trabajos se encuentran en diferentes estados de tramitación, por lo que, para una atención personalizada a cada caso, se propone contactar con este Servicio.

Las actuaciones son las siguientes:

- Pasarela ciclopeatonal sobre la autovía V-21 en el término municipal de La Pobla de Farnals
- Plan Especial del Área Logística de Sagunt

Visor GVA:

La Generalitat Valenciana ha desarrollado un visor con toda la información actualizada indicada en los puntos anteriores (carreteras, red de FGV, itinerarios ciclopeatonales existentes).

La dirección URL es la siguiente: https://visor.gva.es/visor/?idioma=es

Es posible la descarga en diferentes formatos según los datos buscados.

CSV:6L9CZHVS:FXD268H5:HDSRYJMK URL de validació:https://www.tramita.gva.es/csv-fcert/index.faces?cadena=6L9CZHVS:FXD268H5:HDSRYJMK

GENERALITAT VALENCIANA
Conselleria de Política Territorial, Obres Públiques i Mobilitat

Direcció General d'Obres Públiques, Transports i Mobilitat Sostenible

CIUTAT ADMINISTRATIVA 9 D'OCTUBRE – TORRE 1
C/ Democràcia, 77 - 46018 VALÈNCIA - Tel. 012

CONCLUSIONES

En contestación a la solicitud de información en el ámbito de actuación de los Estudios Informativos "Línea de alta Velocidad Valencia-Castellón" y "Nuevo Eje Pasante Norte-Sur de la Red Arterial Ferroviaria de Valencia", este Servicio de Planificación considera que se han identificado las afecciones a infraestructuras competencia de este Servicio, la legislación aplicable y los planes sectoriales a tener en cuenta para su consideración en la redacción de los estudios.

Lo que se comunica para su conocimiento y a los efectos oportunos.

Valencia,
El Servicio de Planificación

Firmat per Nieves Hernandez Mañez el
14/04/2021 14:39:41
Càrrec: Técnico de Planificación

Firmado por Teresa Font Jiménez el
14/04/2021 14:40:52
Cargo: Jefe Servicio de Planificación

Tel. 96 386 60 00 telefonades des de fora de la Comunitat Valenciana llamadas desde fuera de la Comunitat Valenciana

CSV:6L9CZHVS:FXD268H5:HDSRYJMK **URL de validació**:https://www.tramita.gva.es/csv-front/index.faces?cadena=6L9CZHVS:FXD268H5:HDSRYJMK

3.4.3 AAUT6 DIPUTACIÓN DE VALENCIA. ÁREA DE INFRAESTRUCTURAS

GOBIERNO DE ESPAÑA MINISTERIO DE ASUNTOS ECONÓMICOS Y TRANSFORMACIÓN DIGITAL SECRETARÍA GENERAL DE ADMINISTRACIÓN DIGITAL ORVE SIR

JUSTIFICANTE DE PRESENTACIÓN

Oficina: **Registro General de la Diputacion de Valencia** *O00002184*
Fecha y hora de presentación: **26-03-2021 11:52:45 (Hora peninsular)**
Fecha y hora de registro: **26-03-2021 11:52:45 (Hora peninsular)**
Número de registro: REGAGE21e00003406952

Interesado

NIF:		Código postal:	
Razón social:	DIPUTACIÓN DE VALENCIA	País:	
Dirección:		D.E.H:	
Municipio:		Teléfono:	
Provincia:		Correo electrónico:	
Canal Notif.:			

Información del registro

Resumen/asunto:	REMISIÓN DE INFORME TÉCNICO
Unidad de tramitación de destino:	**Comisión de Investigación de Accidentes Ferroviarios** *EA0044711*
Ref. externa:	DVAC21EI0035
Nº Expediente:	EI-35-21
Observaciones:	

Formulario

Expone:

Solicita:

ADMITIR A TRAMITE

Nombre	Tamaño	Validez	Tipo	Observaciones
DVAC21EI0035_OFICIO_REMISION.pdf	29.73 KB	Copia electrónica auténtica	Documento adjunto	
Código seguro de verificación (CSV):		ORVE-0ad21f9b186a6e449cfbbd8fab764d45		
Enlace de descarga:		https://sede.administracionespublicas.gob.es/valida/validar/servicio_csv_id/10/hash_firma_formularioweb/ORVE-0ad21f9b186a6e449cfbbd8fab764d45		

Nombre	Tamaño	Validez	Tipo	Observaciones
DVAC21EI0035_INFORME_TECNICO.pdf	34.92 KB	Copia electrónica auténtica	Documento adjunto	
Código seguro de verificación (CSV):		ORVE-a47599de0793e3f75e0c402ac16e2a5f		
Enlace de descarga:		https://sede.administracionespublicas.gob.es/valida/validar/servicio_csv_id/10/hash_firma_formularioweb/ORVE-a47599de0793e3f75e0c402ac16e2a5f		

*La oficina **Registro General de la Diputacion de Valencia**, a través del proceso de firma electrónica reconocida, declara que los documentos electrónicos anexados corresponden con los originales aportados por el interesado, en el marco de la normativa vigente.*

*De acuerdo con el art. 31.2b **de la Ley 39/15**, a los efectos del cómputo de plazo fijado en días hábiles, y en lo que se refiere al cumplimiento de plazos por los interesados, la presentación en un día inhábil se entenderá realizada en la primera hora del primer día hábil siguiente salvo que una norma permita expresamente la recepción en día inhábil.*

© Ministerio de Política Territorial y Función Pública
El registro realizado está amparado en el Artículo 16 de la Ley 39/2015.
Código de verificación electrónica: 3438-767A-2E4C-6D64-705B-1074-7774-3066-7426-3D6B-3A38-3734-7171-1624-3731-323A
https://sede.administracionespublicas.gob.es/valida/validar/servicio_csv_id/10/hash_firma_formularioweb/3438-767A-2E4C-6D64-705B-1074-7774-3066-7426-3D6B-3A38-3734-7171-1624-3731-323A

GOBIERNO DE ESPAÑA MINISTERIO DE TRANSPORTES, MOVILIDAD Y AGENDA URBANA

SIF APLICACIÓN SICRES

JUSTIFICANTE DE PRESENTACIÓN

REGISTRO DE ENTRADA

Oficina: Registro General de la Diputacion de Valencia

Nº de registro: 202100000013814

Fecha de registro: 26-03-2021 13:19:44

Intercambio: O00002184_21_00000405

Interesado

Nombre/Razón social:	DIPUTACIÓN DE VALENCIA	Código postal:	
Documento de ident.:		País:	Sin información
Dirección		D. E. H.:	
Municipio:	Sin información	Teléfono:	
Provincia:	Sin información	Correo electrónico:	
Representante:		Canal Notif:	Sin información

Información del asiento registral

Documentación: No acompaña documentación física ni otros soportes

Unidad destino: Subdirección General de Planificación Ferroviaria

Ref. externa: DVAC21EI0035

Nº expediente: EI-35-21

Resumen/asunto:

REMISIÓN DE INFORME TÉCNICO

El Registro realizado está amparado en el Artículo 16 de la ley 39/2015.

GOBIERNO DE ESPAÑA MINISTERIO DE TRANSPORTES, MOVILIDAD Y AGENDA URBANA

SIF APLICACIÓN SICRES

Puede acceder a la "copia original" electrónica de los documentos originales en papel presentados en la Oficina de Asistencia en Materia de Registros mediante el código seguro de verificación (CSV) que figura a continuación. Para ello debe acceder a la Sede Electrónica de Fomento en https://sede.fomento.gob.es/MFOM.ConsultaCSV.Web/ (O.M. 24/02/2011)

Archivos anexos

Nombre	Validez	Tipo	Hash/CSV
DVAC21EI0035_INFORME_TECNICO.pdf	Copia original	Documento adjunto al formulario	Hash: 31643033346132396261636363343061613539393235666138636334663761346537636433353862376332353061666239663963623361356264353037663831
DVAC21EI0035_OFICIO_REMISION.pdf	Copia original	Documento adjunto al formulario	Hash: 39616165666661323238636636663365613464326539643436383237633763303362616338333231323461336561646432353533363839303539303664653436
justificante.pdf	Original	Documento adjunto al formulario	Hash: 66653134313136653564646134323639313063383961616266306563323265633134343838326332623732363935643533623637323261323032363139303261
firma.csig	Sin información	Fichero técnico interno	Hash: DF8738DB47F56B4DDCDF9F1F79E6B47BCE1A7DAF3D739E5BEDFEB7EBC7F7D3AE1FD38779E1FF39EBB75A75DE77E34EDB
firma.xsig	Sin información	Fichero técnico interno	Hash: 6BB7DAE35EDAD7973DE1C6DAEDCDDB6FC6B6E1C7B66FC6F6D77D7A77479FEBD6F8EDCD5E7F67DAD1E7BCD77F3DDB875B
firma.xsig	Sin información	Fichero técnico interno	Hash: D37D3DDDEE9CEFAE9C6BD71BEDBD9AD9F6B56B7F5EEF4E1FF5C6DEDBD7376B9EFAD3BDF66B6EFC77CF1CEDADDFEDDD5A

El Registro realizado está amparado en el Artículo 16 de la ley 39/2015.

Documento	Identificadores	
DVAC21EI0035 OFICIO DE REMISIÓN		
Código de verificación	Otros datos	Pagina 1 de 1
4DF80E39-E347A607-4F33CE21-0C7EBB5		

DIPUTACIÓ DE VALÈNCIA
Àrea d'Infraestructures

S/REF
N/REF *DVAC21EI0035 (242/21/CAR)* (Cítese al contestar)
SOLICITANTE *MINISTERIO TRASNPORTE SUDIRECCIÓN GENERAL DE PLANFICACIÓN FERROVIARIA*
CARRETERA AFECTADA
TÉRMINO MUNICIPAL
ASUNTO Remisión de Informe Técnico

En contestación a su escrito de fecha *19-febrero-2021* y registro de entrada *RG 8950 R 383*, por la que se solicita informe relativo a *Solicitud de información sobre posibles afecciones, ubicación y características de las mismas para el estudio informativo linea alta velocidad Valencia Castellón, adjunto le remito el informe técnico de fecha 16-marzo-2021.*

MINISTERIO TRASNPORTE SUDIRECCIÓN GENERAL DE PLANFICACIÓN FERROVIARIA
PLAZA DE LOS SAGRADOS CORAZONES, Nº 7
28.071 Madrid

FIRMADO
1.- Jefe de Sección Adm. Carreteras de DIPUTACION - José Suñer Gómez 22-mar-2021 08:28:25

Documento	Identificadores	
DVAC21EI0035 AFECCIONES AVE VALÈNCIA CASTELLÓN		
Código de verificación	Otros datos	Pagina 1 de 2
48FAB0E2-3EDCB2BD-D80DE79B-3B4A630		

DIPUTACIÓ DE VALÈNCIA
Àrea d'Infraestructures

INFORME TÉCNICO

S/REF
N/REF *DVAC21EI0035 (242/21/CAR)* (Cítese al contestar)
SOLICITANTE *MINISTERIO TRASNPORTE SUDIRECCIÓN GENERAL DE PLANFICACIÓN FERROVIARIA*
DESTINATARIO Sección de Administración
CARRETERA AFECTADA Varias
TÉRMINO MUNICIPAL Varios
TIPO DE COMUNICACIÓN Informe Técnico del **Servicio de Planificación**

ASUNTO: ***Solicitud de información sobre posibles afecciones, ubicación y características de las mismas para el estudio informativo linea alta velocidad Valencia Castellón***

INFORME:

Examinados los planos remitidos se comprueba que:

- Se estudian dos corredores:
  - Corredor este, que incluye tres alternativas en su origen y que convergen en el término municipal de Sagunto.
  - Corredor oeste, que se sitúa ligeramente más al interior a lo largo de la provincia desde valencia y que en el término municipal de Sagunto considera dos alternativas, una que converge con el corredor este y otra que continua independientemente del primer corredor discurriendo de forma sensiblemente paralela a la A-7.

Las afecciones a la red de carreteras de titularidad provincial son:

- Corredor este, afectará a las carreteras CV-311 Alboraya- V-21, CV-317 Sagunt- Canet d'en Berenguer y CV-319 Acceso al Puig de Santa María desde la Cartoixa'Ara Christi.
- Corredor oeste, afectará a las carreteras CV-304 Moncada Meliana, CV-314 Petres-Sagunt, CV-320 Faura- Torres Torres, CV-321 acceso a Benabites, CV-323 acceso a Quartell y CV-324 enlace de la A-23 con la A-7.

A fecha de redacción del presente informe están aprobados o en redacción los proyectos de:

S-371-P Acondicionamiento de la intersección de Tendetes (afecta al tramo entre Tendetes y la A-7).

S-432 F2 y F3 Acondicionamiento Petres A-7.

En caso de que se tuviese que afectar a las carreteras de titularidad provincial las reposiciones que se hagan deberán:

FIRMADO
1.- Ingeniero Técnico Obras Públicas de DIPUTACION - Andres Costa Catalán 16-mar-2021
2.- Jefa de Servicio de Planificación y Proyectos de DIPUTACION - Josefa Ruiz González 16-mar-2021

Esta es una copia impresa del documento electrónico generada por la aplicación informática Portafirmas
Mediante el código de verificación puede comprobar la validez de la firma electrónica de los documentos firmados en la dirección web: https://www.sede.dival.es/portafirmas/portafirmas.jsp?opcion=verifica

Documento	Identificadores	
DVAC21EI0035 AFECCIONES AVE VALÈNCIA CASTELLÓN		
Código de verificación	Otros datos	Pagina 2 de 2
48FAB0E2-3EDCB2BD-D80DE79B-3B4A630		

- La velocidd de proyecto a considerar en el proyecto de la solución de los pasos a distinto nivel de la carretera sobre la vía no deberá ser inferior a 70 km/h.

- La ejecución de pasos a distinto nivel no podrá suponer la generación de tramos inundables a lo largo de las carreteras de titularidad provincial por lo que el drenaje de los pasos inferiores deberá quedar garantizado en cualquier condición.

- En caso de ejecución de pasos inferiores en las carreteras, el gálibo mínimo a considerar será de 5.50 m medidos entre la cota de la calzada más alta y la parte más baja de la obra de paso.

- Se deberá mantener el trazado en planta actual de las carreteras. La ejecución de cruces a distinto nivel de la carretera sobre la vía del ferrocarril no deberá suponer la introducción de curvas en S de radio reducido en el trazado en planta de las carreteras provinciales aún cuando esto suponga una reducción del la longitud de la obra de paso que garantice el cruce de las infraestructuras.

- En el caso de generar vías de servicio con acceso desde las carreteras provinciales la intersección que ordene el acceso a las vías de servicio deberá contar con visibilidad de parada y, en su caso cruce, superior a la necesaria para una velocidad de proyecto de 70 km/h.

- La sección transversal de las obras de paso deberá permitir la implantación de una sección 7 /10 con segregación de tráficos ciclopeatonales, estos tráficos deberán quedar separados del tráfico rodado tanto en la obra de paso como en las rampas o pendientes de acceso a estas vías previendo para ello un carril específico para usuarios no motorizados ya sea en la misma estructura o a través de pasarelas diseñadas específicamente a tal fin.

- En el caso de disponerse accesos a estaciones o instalaciones auxiliares desde el viario provincial el acceso deberá cumplir las condiciones de visibilidad para una velocidad de proyecto de 70 km/h y las correspondientes derivadas de la IMD de la vía que se afecte.

Esta es una copia impresa del documento electrónico generada por la aplicación informática Portafirmas.
Mediante el código de verificación puede comprobar la validez de la firma electrónica de los documentos firmados en la dirección web: https://www.sede.dival.es/openoms/openoms/portalfindex.jsp?opcion=verifica

FIRMADO

1.- Ingeniero Técnico Obras Públicas de DIPUTACION	- Andres Costa Catalán	16-mar-2021
2.- Jefa de Servicio de Planificación y Proyectos de DIPUTACION	- Josefa Ruiz González	16-mar-2021

3.4.4 AAUT7 DIPUTACIÓN DE CASTELLÓN. ÁREA DE INFRAESTRUCTURAS

GOBIERNO DE ESPAÑA MINISTERIO DE TRANSPORTES, MOVILIDAD Y AGENDA URBANA

SIF APLICACIÓN SICRES

JUSTIFICANTE DE PRESENTACIÓN

REGISTRO DE ENTRADA

Oficina: Registro General de Diputación Provincial de Castellón

Nº de registro: 202100000018341

Fecha de registro: 27-04-2021 12:19:28

Intercambio: O00011564_21_00003785

Organismo

Código: L02000012 Unidad: Diputación Provincial de Castelló/Castellón

Información del asiento registral

Documentación: No acompaña documentación física ni otros soportes

Unidad destino: Subdirección General de Planificación Ferroviaria

Ref. externa: Sin información

Nº expediente: 794/2021

Resumen/asunto:

"ESTUDIO INFORMATIVO DE LA LÍNEA ALTA VELOCIDAD VALENCIA-CASTELLÓN"

El Registro realizado está amparado en el Artículo 16 de la ley 39/2015.

GOBIERNO DE ESPAÑA MINISTERIO DE TRANSPORTES, MOVILIDAD Y AGENDA URBANA

SIF APLICACIÓN SICRES

Puede acceder a la "copia original" electrónica de los documentos originales en papel presentados en la Oficina de Asistencia en Materia de Registros mediante el código seguro de verificación (CSV) que figura a continuación. Para ello debe acceder a la Sede Electrónica de Fomento en https://sede.fomento.gob.es/MFOM.ConsultaCSV.Web/ (O.M. 24/02/2011)

Archivos anexos

Nombre	Validez	Tipo	Hash/CSV
Oficio_remision.pdf	Original	Documento adjunto al formulario	Hash: 595751304D4463784D7A51334E3259325A54513159544A6D5A8A417A5A445A8C595456B4E574577596D4A6D4D546B305A8A417A5A44517A4E8A568D4E324D334E5745324E7A8C885A474D354D475A6A596A5A694E673D3D
IP-11-20_inf_EstInfLAV_Vlc-Cs_MITMA.pdf	Original	Documento adjunto al formulario	Hash: 4D4749355A6D4531596A49324E3259334D4749304E3259334E6A4531596A63334E8A4E8B4D8D55305A4751335A6A886B5A44526C4E6D45795A6D4D33593245344E5451795A474E6C59574A6A596D557A4E7A45355A413D3D
signature.xsig	Original	Fichero técnico interno	Hash: 4F5745344E544A694E54557859324D304D5455315932593595449794E444A6B4E32597A4E7A4269595749335A6A4A694E57553459575A6B4E474E694D6451304D6A51774E544A6955A5456684F4441774E4446695A413D3D
Minuta-2021-S-RC-3197.pdf	Original	Documento adjunto al formulario	Hash: 4E6D51784D7A526C4D4446695A5459344F544D77596A51305A5452694E6A67344F5459334E4445324F47526D4E6A6779595944D794D6D49314E444D79596A4E694E5751335596A426A4D6A5977597A59794D6D5A6D5A413D3D
signature.xsig	Original	Fichero técnico interno	Hash: 4E8A51355A57517A5A54566C5954517A4D324579596D4D304E4459774E4462684D7A557A4D3245305954593044D32517A4E7A56684D5449304D3259355932E6D4E7A413559546C6959554F574A685A6A593559673D3D

El Registro realizado está amparado en el Artículo 16 de la ley 39/2015.

DIPUTACIÓ DE CASTELLÓ

Sello Diputación Provincial Castellón (1 de 1)
Diputación de Castellón
Fecha Firma: 27/04/2021
HASH: 6d857e8686cd4041187ecd4f6b3a9c79

MINUTA

REGISTRO DE SALIDA		
OFICINA	Nº REGISTRO	FECHA Y HORA
Oficina Central de Registro	2021-S-RC-3197	27/04/2021 09:46
RESUMEN		
"ESTUDIO INFORMATIVO DE LA LÍNEA ALTA VELOCIDAD VALENCIA-CASTELLÓN"		
EXPEDIENTE	TIPO DE COMUNICACIÓN	
794/2021	Comunicación Electrónica	
NIF/CIF/DIR3	DESTINATARIO	
EA0043954	Subdirección General de Planificación Ferroviaria	

SIR	
ORIGEN	
L02000012	Diputación Provincial de Castelló/Castellón
O00011564	Registro General de Diputación Provincial de Castellón
DESTINO	
EA0043954	Subdirección General de Planificación Ferroviaria
O00000209	Registro General del Ministerio de Transportes, Movilidad y Agenda Urbana

DOCUMENTOS ENVIADOS
Nombre del fichero: IP-11-20_inf_EstInfLAV_Vlc-Cs_MITMA.pdf Tipo de documento: Informe Validez: Original CSV: L2W2G7PW5FPSJGW67HAGC393R Huella digital: 35fe706fb4031dd6b9ebb56c3d469b45863d1453
Nombre del fichero: Oficio_remision.pdf Tipo de documento: Informe Validez: Original CSV: 7PGQRQ27F4THF7YAH4H5YPRE3 Huella digital: 0edfb908220fb7841ed161134314116714fcd781

Diputación de Castellón
Plaza de las Aulas, 7, Castellón. 12001 (Castellón). Tfno. 964 359 600. Fax: 964 359 554

1\1

Cód. Validación: 4DEXDMDF77TZYPFTHZEWKNSKK | Verificación: https://dipcas.sedelectronica.es/
Documento firmado electrónicamente desde la plataforma esPublico Gestiona | Página 1 de 1

DIPUTACIÓ DE CASTELLÓ

CARRETERAS

EMILIO MONFORT BELLIDO (1 de 1)
Jefe del Area Técnica
Fecha Firma: 27/04/2021
HASH: eed8b6def02d0b7a07231961b97f2e01

Expte: 794/2021

Adjunto remito informe redactado por el servicio de carreteras de la Diputación Provincial de Castellón, relativo al "ESTUDIO INFORMATIVO DE LA LÍNEA ALTA VELOCIDAD VALENCIA-CASTELLÓN"

EL INGENIERO JEFE DEL ÁREA TÉCNICA

(Documento firmado electrónicamente)

Emilio Monfort Bellido

MINISTERIO DE TRANSPORTES, MOVILIDAD Y AGENDA URBANA
SUBDIRECCIÓN GENERAL DE PLANIFICACIÓN FERROVIARIA

Cód. Validación: 7PGQRQ27F4THF7VAH4H5YPRE3 | Verificación: https://dipcas.sedelectronica.es/
Documento firmado electrónicamente desde la plataforma esPublico Gestiona | Página 1 de 1

Diputación de Castellón
Plaza de las Aulas, 7, Castellón. 12001 Castellón. Tfno. 964 359 600. Fax: 964 359 554

DIPUTACIÓ DE CASTELLÓ

Carreteras

VICENTE GASCÓ BOTERS (1 de 1)
JEFE SERVICIO CARRETERAS Y OBRAS
Fecha Firma: 26/04/2021
HASH: 1c51f6c311ec65b1511ad5afe905803

Expte: 794/2021

INFORME PREVIO REDACCIÓN DE PROYECTOS

ASUNTO: ESTUDIO INFORMATIVO DE LA LÍNEA ALTA VELOCIDAD VALENCIA-CASTELLÓN

PROMOTOR: Ministerio de Transportes, Movilidad y Agenda Urbana
Subdirección General de Planificación Ferroviaria

Visto el escrito remitido a esta Diputación Provincial de Castellón por la Subdirección General Ferroviaria del Ministerio de Transportes, Movilidad y Agenda Urbana, R.G.E. nº 2021-E-RC-3303 de fecha 19/02/2021, solicitando información relativa a las posibles afecciones que las diferentes alternativas de trazado que se están considerando en el ESTUDIO INFORMATIVO DE LA LÍNEA DE ALTA VELOCIDAD VALENCIA-CASTELLÓN pudieran producir en las infraestructuras actuales, planificadas o en proceso de ejecución de de nuestra titularidad, en lo que a las afecciones a las carreteras de la red viaria provincial dependiente de la Diputación Provincial de Castellón respecta,

Se informa:

- Que los corredores en estudio marcados en la colección de planos facilitada para dar conocimiento del ámbito geográfico de las actuaciones no afectan a ninguna carretera que, según el vigente Catálogo del Sistema Viario de la Comunitat Valenciana aprobado por Decreto 46/2019, de 22 de marzo, del Consell, (DOGV. Nº 8522 de 4 de Abril de 2019), pertenezca a la Red Viaria Provincial dependiente de la Diputación de Castellón.

- Que de las carreteras identificadas en los planos de los corredores en estudio, las carreteras CV-226, CV-2220, CV-2250, CV-2280, CV-2310 y CV-2311 que en algún momento anterior han sido titularidad de esta Diputación de Castellón son en la actualidad viales de titularidad municipal (según el Catálogo del Sistema Viario de la Comunidad Valenciana aprobado por el Decreto 23/1995, de 6 de febrero, del Gobierno Valenciano, DOGV. Nº 2521 de 2/06/1995 y el vigente Catálogo del Sistema

Cód. Validación: L2W2G7PW5FPSJGW67HAGC393R | Verificación: https://dipcas.sedelectronica.es/
Documento firmado electrónicamente desde la plataforma esPublico Gestiona | Página 1 de 2

Diputación de Castellón
Plaza de las Aulas, 7, Castellón. 12001 Castellón. Tfno. 964 359 600. Fax: 964 359 554

DIPUTACIÓ DE CASTELLÓ

Carreteras

Viario de la Comunidad Valenciana aprobado por el Decreto 46/2019, de 22 de marzo, del Consell, DOGV. Nº 8522 de 4 de Abril de 2019), por lo que deberán ser los respectivos ayuntamientos a quienes corresponden las competencias y responsabilidades en materia de conservación y explotación de los mismos informen sobre el expediente de referencia.

- Que con respecto a la afección de la línea de alta velocidad Valencia-Castellón a algunas de dichas vías, por si resultase de su interés a modo de antecedente, se emitieron diversos informes por parte de este Servicio de Carreteras de la Diputación de Castellón dentro del proceso de consultas relativas a los proyectos del NUEVO ACCESO FERROVIARIO DE ALTA VELOCIDAD DE LEVANTE (Dirección General de Grandes Proyectos de Alta Velocidad de ADIF) del año 2009:

- "Nuevo Acceso Ferroviario de Alta Velocidad de Levante. Tramo Moncofar-Villarreal", con afección a las carreteras:

  CV-2220 DE NULES AL MAR

- "Nuevo Acceso Ferroviario de Alta Velocidad de Levante. Tramo Sagunto-Moncófar", con afección a las carreteras:

  CV-2310 DE ALMENARA AL MAR

  CV-2250 ACCESO A MONCOFA

- "Nuevo Acceso Ferroviario de Alta Velocidad de Levante. Tramo Villarreal-Castellón", sin afección a ninguna de dichas de carreteras.

Es todo lo que se informa, para su conocimiento y efectos oportunos, a la fecha de la firma.

El Ingeniero de Caminos, Canales y Puertos
Jefe del Servicio de Carreteras
(documento firmado electrónicamente)
Vicente Gascó Boters

Diputación de Castellón
Plaza de las Aulas, 7, Castellón. 12001 Castellón. Tfno. 964 359 600. Fax: 964 359 554

Cód. Validación: L2VQGTPHSFRSJGVMZTHAG-C35R | Verificación: https://dipcas.sedelectronica.es/
Documento firmado electrónicamente desde la plataforma esPublico Gestiona | Página 2 de 2

3.4.5 AAUT8 POLÍTICA Y TERRITORIAL Y PAISAJE (PATRICOVA)

GOBIERNO DE ESPAÑA MINISTERIO DE ASUNTOS ECONÓMICOS Y TRANSFORMACIÓN DIGITAL SECRETARÍA GENERAL DE ADMINISTRACIÓN DIGITAL
ORVE OFICINA DE REGISTRO VIRTUAL DE ENTRADAS LOCALES
SIR SISTEMA DE INTERCONEXIÓN DE REGISTROS

JUSTIFICANTE DE SALIDA

Oficina: **Registro General de la Conselleria de Política Territorial, Obras Públicas y Mov** *O00009935*
Fecha y hora de presentación: 23-04-2021 13:43:51 (Hora peninsular)
Fecha y hora de registro: 23-04-2021 13:43:51 (Hora peninsular)
Número de registro: REGAGE21s00005641977

Interesado

Código de Origen:	A10017554	Código postal:	
Razón social:	Conselleria de Política Territorial, Obras Públicas y Movilidad	País:	
Dirección:		D.E.H:	
Municipio:		Teléfono:	
Provincia:		Correo electrónico:	
Canal Notif.:			

Información del registro

Resumen/asunto:	Remisión Informe Expte. 21079_46250_R IVFFCC VALENCIA; S/Rfª.: línea de Alta velocidad Valencia-Castellón
Unidad de tramitación de destino:	**Dirección General de Planificación y Evaluación de la Red Ferroviaria** *E05078201*
Ref. externa:	
Nº Expediente:	
Observaciones:	

Formulario

Expone:

Solicita:

Remisión Informe Expte. 21079_46250_R IVFFCC VALENCIA; S/Rfª.: línea de Alta velocidad Valencia-Castellón

Nombre	Tamaño	Validez	Tipo	Observaciones
21079_46250_004_OS.pdf	230.32 KB	Original	Documento adjunto	
Código seguro de verificación (CSV):		ORVE-feb119d8cdaa0f95dd43abfda0bc8822		
Enlace de descarga:		https://sede.administracionespublicas.gob.es/valida/validar?servicio_csv_id/10/hash_firma_formularioweb/ORVE-feb119d8cdaa0f95dd43abfda0bc8822		

Nombre	Tamaño	Validez	Tipo	Observaciones
21079_46250_003_IR_IVFFCC_c.pdf	2.69 MB	Original	Documento adjunto	
Código seguro de verificación (CSV):		ORVE-259b23a37e4ea4d0dd5374badbfc2a2a		
Enlace de descarga:		https://sede.administracionespublicas.gob.es/valida/validar?servicio_csv_id/10/hash_firma_formularioweb/ORVE-259b23a37e4ea4d0dd5374badbfc2a2a		

*La oficina **Registro General de la Conselleria de Política Territorial, Obras Públicas y Mov**, a través del proceso de firma electrónica reconocida, declara que los documentos electrónicos anexados corresponden con los originales aportados por el interesado, en el marco de la normativa vigente.*

*De acuerdo con el art. 31.2b **de la Ley 39/15**, a los efectos del cómputo de plazo fijado en días hábiles, y en lo que se refiere al cumplimiento*

© Ministerio de Política Territorial y Función Pública
El registro realizado está amparado en el Artículo 16 de la Ley 39/2015.
Código de verificación electrónico: 615B-547B-7127-7060-2130-6231-215B-1276-3743-A613-6571-212E-5F31-6727-523A-60
https://sede.administracionespublicas.gob.es/valida/validar/servicio_csv_id/10/hash_firma_formularioweb/615B-547B-7127-7060-2130-6231-215B-1276-3743-A613-6571-212E-5F31-6727-523A-60

de plazos por los interesados, la presentación en un día inhábil se entenderá realizada en la primera hora del primer día hábil siguiente salvo que una norma permita expresamente la recepción en día inhábil.

GOBIERNO DE ESPAÑA MINISTERIO DE TRANSPORTES, MOVILIDAD Y AGENDA URBANA

SIF APLICACIÓN SICRES

JUSTIFICANTE DE PRESENTACIÓN

REGISTRO DE ENTRADA

Oficina:	Registro General de la Conselleria de Política Territorial, Obras Públicas y Mov
Nº de registro:	202100000017957
Fecha de registro:	23-04-2021 13:49:38
Intercambio:	O00009935_21_00001303

Interesado

Nombre/Razón social:	Conselleria de Política Territorial, Obras Públicas y Movilidad	Código postal:	
Documento de ident.:	A10017554	País:	Sin información
Dirección		D. E. H.:	
Municipio:	Sin información	Teléfono:	
Provincia:	Sin información	Correo electrónico:	
Representante:		Canal Notif:	Sin información

Información del asiento registral

Documentación:	No acompaña documentación física ni otros soportes
Unidad destino:	Dirección General de Planificación y Evaluación de la Red Ferroviaria
Ref. externa:	Sin información
Nº expediente:	Sin información

Resumen/asunto:

Remisión Informe Expte. 21079_46250_R IVFFCC VALENCIA; S/Rfª.: línea de Alta velocidad Valencia-Castellón

© Ministerio de Política Territorial y Función Pública
El registro realizado está amparado en el Artículo 16 de la Ley 39/2015.
Código de verificación electrónica: 615B-547B-7127-7060-2130-6231-215B-1276-3743-A613-6571-212E-5F31-6727-523A-60
https://pede.administracionespublicas.gob.es/valida/validar/servicio_csv_id/10/hash_firma_formularioweb/615B-547B-7127-7060-2130-6231-215B-1276-3743-A613-6571-212E-5F31-6727-523A-60

El Registro realizado está amparado en el Artículo 16 de la ley 39/2015.

GOBIERNO DE ESPAÑA MINISTERIO DE TRANSPORTES, MOVILIDAD Y AGENDA URBANA

SIF APLICACIÓN SICRES

Puede acceder a la "copia original" electrónica de los documentos originales en papel presentados en la Oficina de Asistencia en Materia de Registros mediante el código seguro de verificación (CSV) que figura a continuación. Para ello debe acceder a la Sede Electrónica de Fomento en https://sede.fomento.gob.es/MFOM.ConsultaCSV.Web/ (O.M. 24/02/2011)

Archivos anexos

Nombre	Validez	Tipo	Hash/CSV
21079_46250_004_OS.pdf	Original	Documento adjunto al formulario	Hash: 31353661646465343636646236393738663332306539313937373463386164316136313035353035393736343036363837383032396462613730396364366134
justificante_salida.pdf	Original	Documento adjunto al formulario	Hash: 36623633303838393432303132613838336633383663376331383566336435373331613534626461303433633634356533356663636134353539336466376264
21079_46250_003_IR_IVFFCC_c.pdf	Original	Documento adjunto al formulario	Hash: 36373330616131643661373037373837336165313663636563623131306639343230653865356463356663633061303633653313738383032646438663561 32
firma.csig	Sin información	Fichero técnico interno	Hash: DBDF5FD1CEF7F1B6DBDFD7F7EF66BC7DEEDCE9EF5FDFB7F87B5D7575D75F7B97F5D5A7387DDE39EB877A73879FF1B7F8
firma.xsig	Sin información	Fichero técnico interno	Hash: 6DFE37F1ADB46B5E5DEBB735DFDD74D367F8DDF7DFF1BE9DDFAF3D6F7E396B9F7C6FAF1D75A779F1B6FDF5F737DBAE3B
firma.xsig	Sin información	Fichero técnico interno	Hash: E1AE746B47FCE78EFAE5DEB977DE3DF79F5E7B47FD774E1DDBB7B7E3BDB5E796B67F47DCE1A79AE3C75E7DB79A6DBE1F

El Registro realizado está amparado en el Artículo 16 de la ley 39/2015.

GENERALITAT VALENCIANA
Conselleria de Política Territorial, Obras Públicas y Movilidad

Direcció General de Política Territorial i Paisatge

CIUTAT ADMINISTRATIVA 9 D'OCTUBRE – TORRE 1
C/ de la democràcia, 77 - 46018 VALÈNCIA - Tel. 012

Subdirecció General d'Ordenació del Territori i Paisatge

JB/ab
Expte. 21079_46250_R IVFFCC
(Cítese al contestar)
S/Ref.:
Asunto: **- Estudio Informativo de la línea de Alta velocidad Valencia-Castellón**
- Estudio Informativo del Nuevo Eje Pasante Norte-Sur de la Red Arterial Ferroviaria de Valencia

Ministerio de Transportes, Movilidad y Agenda Urbana
Subdirección General de Planificación Ferroviaria
Plaza de los Sagrados Corazones, 7. D-208
28071 MADRID

Asunto: Remisión informe PATRICOVA

En relación con el expediente de referencia, se adjunta Informe de Riesgo de Inundación respecto:

- **ESTUDIO INFORMATIVO DE LA LÍNEA DE ALTA VELOCIDAD VALENCIA-CASTELLÓN**
- **ESTUDIO INFORMATIVO DEL NUEVO EJE PASANTE NORTE-SUR DE LA RED ARTERIAL FERROVIARIA DE VALENCIA.**

La Directora General de Política Territorial y Paisaje

Firmado por Rosa Pardo Marín el 22/04/2021 21:48:01
Cargo: Directora General de Política Territorial i Paisatge

21079_46250_004_OS.odt Pág. 1

Tel. 96 386 60 00 telefonades des de fora de la Comunitat Valenciana
llamadas desde fuera de la Comunidad Valenciana

CSV: 21YBGERL:QYD9PZB2:JZJYPNX2 **URL de validación:** https://www.tramita.gva.es/csv-front/index.faces?cadena=21YBGERL:QYD9PZB2:JZJYPNX2

GENERALITAT VALENCIANA
Conselleria de Política Territorial, Obres Públiques i Mobilitat
Direcció General de Política Territorial i Paisatge
CIUTAT ADMINISTRATIVA 9 D'OCTUBRE – TORRE 1
C/ de la Democràcia, 77 - 46018 VALÈNCIA - Tel. 012

S/Ref.:
N/Ref.: **21079_46250_R IVFFCC**
Asunto: - Estudio Informativo de la línea de Alta velocidad Valencia-Castellón
- Estudio Informativo del Nuevo Eje Pasante Norte-Sur de la Red Arterial Ferroviaria de Valencia
SERVICIO DE ORDENACIÓN DEL TERRITORIO

INFORME DEL RIESGO DE INUNDACIÓN RESPECTO :

- **ESTUDIO INFORMATIVO DE LA LÍNEA DE ALTA VELOCIDAD VALENCIA-CASTELLÓN**
- **ESTUDIO INFORMATIVO DEL NUEVO EJE PASANTE NORTE-SUR DE LA RED ARTERIAL FERROVIARIA DE VALENCIA**

SOLICITUD

Con fecha 24 de febrero de 2021 se recibe escrito de la Subdirección General de Planificación Ferroviaria del Ministerio de Transportes, Movilidad y Agenda Urbana, solicitando informe a la Dirección General de Política Territorial y Paisaje, respecto al expediente de los siguientes estudios:

- Estudio Informativo de la línea de Alta velocidad Valencia-Castellón
- Estudio Informativo del Nuevo Eje Pasante Norte-Sur de la Red Arterial Ferroviaria de Valencia

La documentación aportada se ha consultado en el siguiente enlace:

https://ssweb.seap.minhap.es/almacen/descarga/envio/7030b218ec2399a055ed16b26b8f9c5fdc954f4a7

DESCRIPCIÓN DE LA ACTUACIÓN

Las actuaciones objeto de los estudios conforman una actuación conjunta cuyo trazado comenzaría en la estación ferroviaria de Valencia, finalizaría en estación ferroviaria de Castellón, Para estas actuaciones se están considerando diferentes alternativas de trazado tanto para el tramo en túnel en la ciudad de valencia como para la línea de alta velocidad entre Valencia y Castellón.

Para el análisis de la afección se ha aportado la planta de situación, donde se señala el ámbito de los dos corredores estudiados

CSV:918F2XPV:U9KJTA3G:U57NNJVS URL de validación:https://www.tramita.gva.es/csv-front/index.faces?cadena=918F2XPV:U9KJTA3G:U57NNJVS

GENERALITAT VALENCIANA
Conselleria de Política Territorial, Obres Públiques i Mobilitat
Direcció General de Política Territorial i Paisatge
CIUTAT ADMINISTRATIVA 9 D'OCTUBRE – TORRE 1
C/ de la Democràcia, 77 - 46018 VALÈNCIA - Tel. 012



Figura 1-Ámbito del proyecto con los corredores estudiados (según la documentación aportada).

CARTOGRAFÍAS DE INUNDABILIDAD

En la elaboración del presente informe se han analizado las siguientes cartografías de inundabilidad: cartografía del Plan de Acción Territorial de carácter sectorial sobre prevención del Riesgo de Inundaciones en la Comunidad Valenciana (desde ahora, PATRICOVA); cartografía del Sistema Nacional de Cartografía de Zonas Inundables (desde ahora,SNCZI) y cartografía del Sistema de Información de Agua de la Confederación Hidrográfica del Júcar (desde ahora, *SIA* Júcar). La aplicación de estas cartografías se justifica en el artículo 7 y el artículo 10 de la Normativa del PATRICOVA, por cuánto se trata a la complementariedad de las diferentes cartografías y aquello en lo referente a estudios oficiales y planos aprobados por la Generalitat Valenciana o por un Organismo de Cuenca.

La Documentación aportada consiste únicamente en los planos de situación donde se traza el ámbito de actuación de los dos corredores estudiados, sin especificar las obras a realizar en cada caso.

A continuación se adjuntan los planos de afección de los dos corredores estudiados considerando tanto la cartografía del PATRICOVA como la del SNCZI.

Ambos corredores atraviesan zonas afectadas por peligrosidad de inundación. El corredor situado más próximo al litoral es el que se encuentra más afectado dado que atraviesa las desembocaduras de diversos cauces.

Especial importancia tiene la afección de los ríos Palancia, Mijares y Rio Seco de Borriana y Borriol, así como la de los barrancos del Carraixet, barranco Bord y el de la Fuente del Coronel, que son atravesados por los corredores planteados y en algunos casos con niveles de peligrosidad frente a inundaciones elevados, como se muestra en los siguientes planos.

Tel. 96 386 60 00 *telefonades des de fora de la Comunitat Valenciana

CSV:918F2XPV:U9KJTA3G:U57NNJVS URL de validación:https://www.tramita.gva.es/csv-front/index.faces?cadena=918F2XPV:U9KJTA3G:U57NNJVS

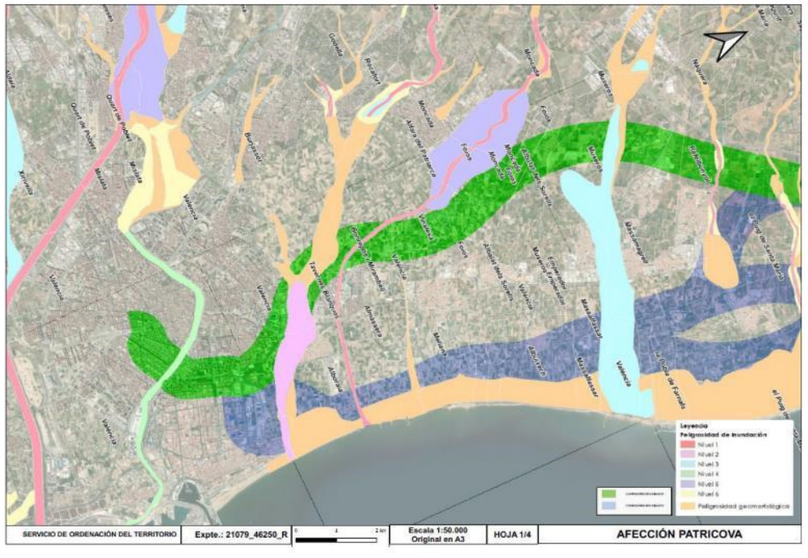
SERVICIO DE ORDENACIÓN DEL TERRITORIO
Expte.: 21079_46250_R
Escala 1:50.000
Original en A3
HOJA 1/4
AFECCIÓN PATRICOVA
Leyenda
Peligrosidad de inundación
Nivel 1
Nivel 2
Nivel 3
Nivel 4
Nivel 5
Nivel 6
Peligrosidad geomorfológica

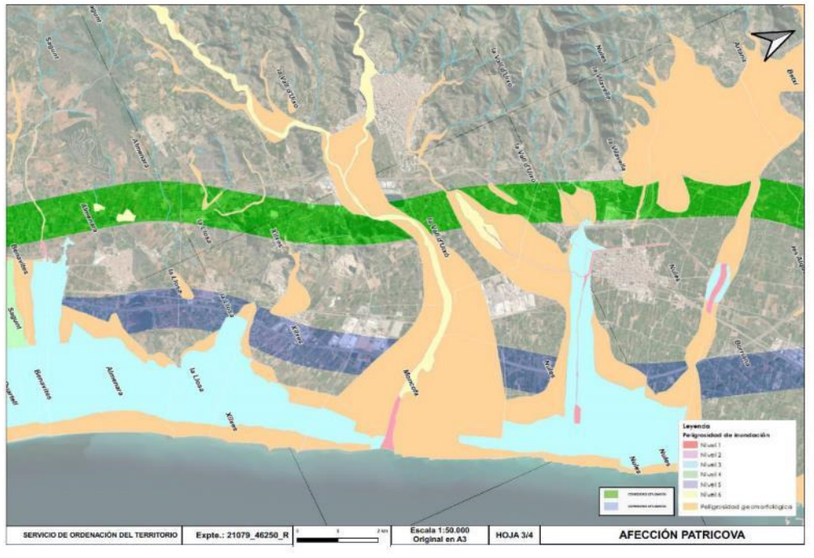
SERVICIO DE ORDENACIÓN DEL TERRITORIO
Expte.: 21079_46250_R
Escala 1:50.000
Original en A3
HOJA 3/4
AFECCIÓN PATRICOVA
Leyenda
Peligrosidad de inundación
Nivel 1
Nivel 2
Nivel 3
Nivel 4
Nivel 5
Nivel 6
Peligrosidad geomorfológica

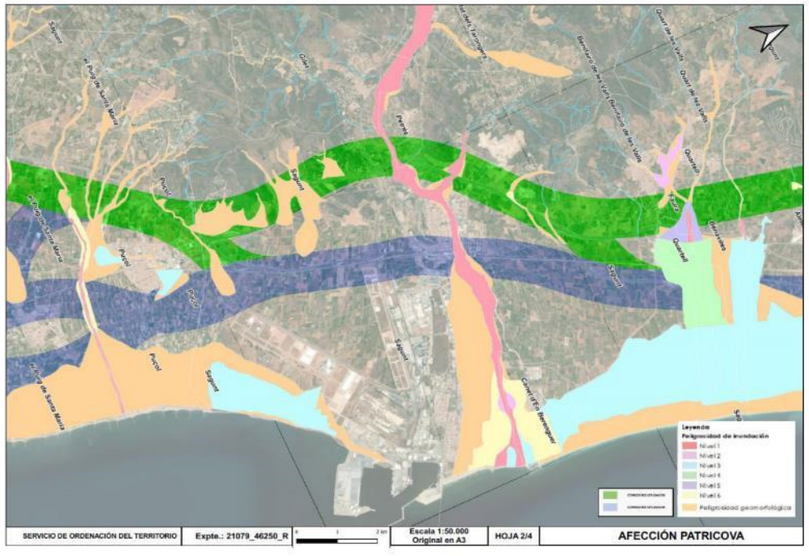
SERVICIO DE ORDENACIÓN DEL TERRITORIO
Expte.: 21079_46250_R
Escala 1:50.000
Original en A3
HOJA 2/4
AFECCIÓN PATRICOVA
Leyenda
Peligrosidad de inundación
Nivel 1
Nivel 2
Nivel 3
Nivel 4
Nivel 5
Nivel 6
Peligrosidad geomorfológica

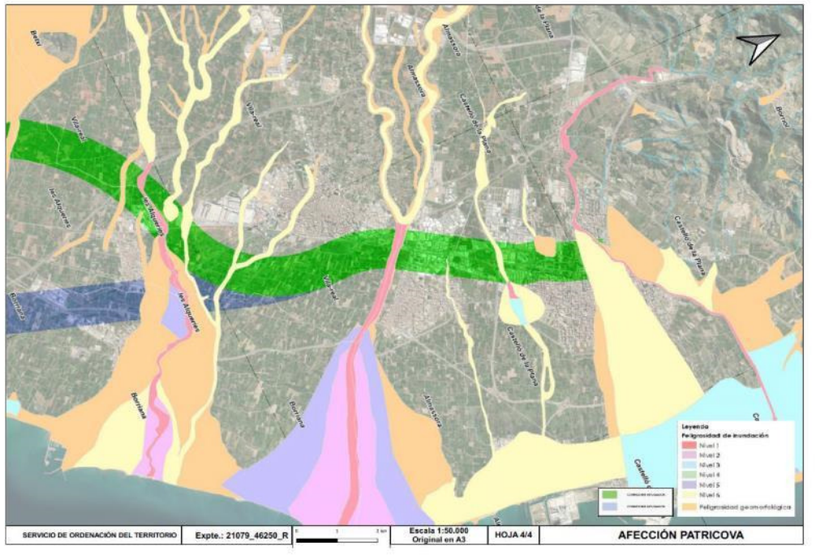
SERVICIO DE ORDENACIÓN DEL TERRITORIO
Expte.: 21079_46250_R
Escala 1:50.000
Original en A3
HOJA 4/4
AFECCIÓN PATRICOVA
Leyenda
Peligrosidad de inundación
Nivel 1
Nivel 2
Nivel 3
Nivel 4
Nivel 5
Nivel 6
Peligrosidad geomorfológica

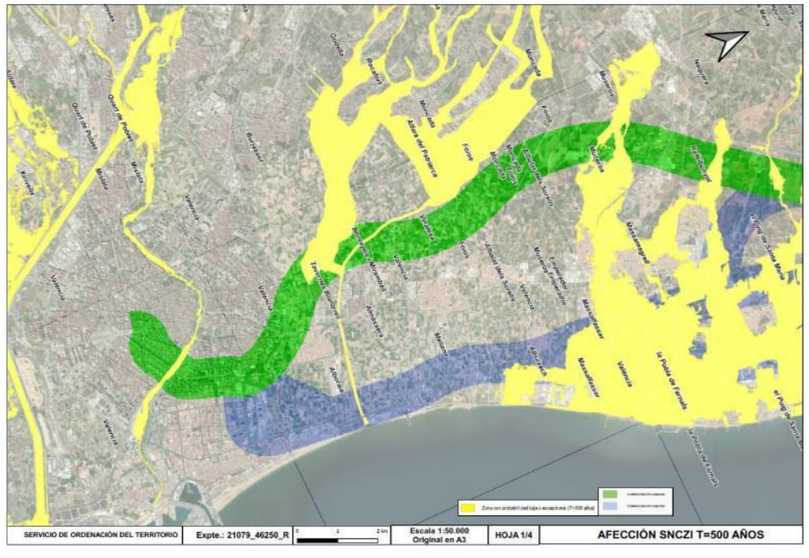
SERVICIO DE ORDENACIÓN DEL TERRITORIO
Expte.: 21079_46250_R
Escala 1:50.000
Original en A3
HOJA 1/4
AFECCIÓN SNCZI T=500 AÑOS

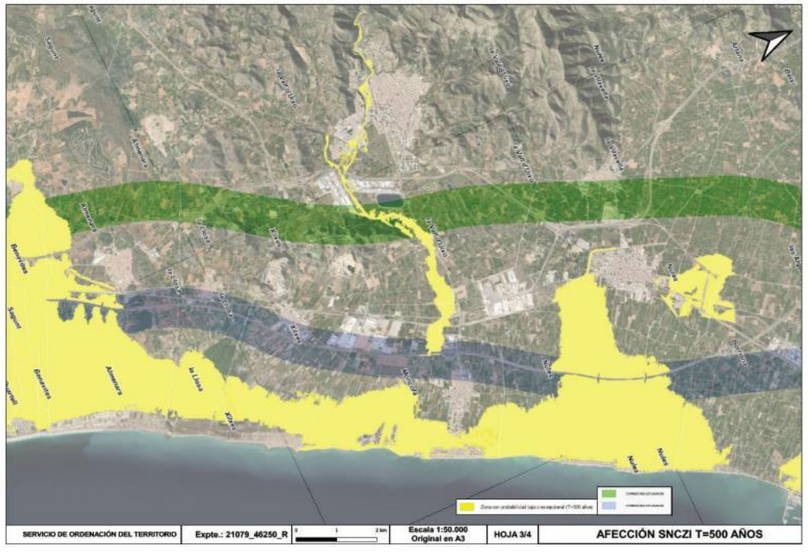
SERVICIO DE ORDENACIÓN DEL TERRITORIO
Expte.: 21079_46250_R
Escala 1:50.000
Original en A3
HOJA 3/4
AFECCIÓN SNCZI T=500 AÑOS

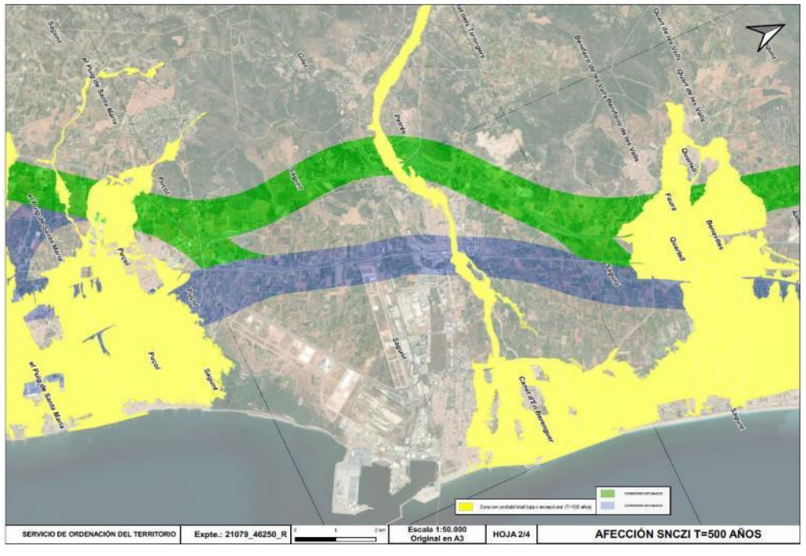
SERVICIO DE ORDENACIÓN DEL TERRITORIO
Expte.: 21079_46250_R
Escala 1:50.000
Original en A3
HOJA 2/4
AFECCIÓN SNCZI T=500 AÑOS

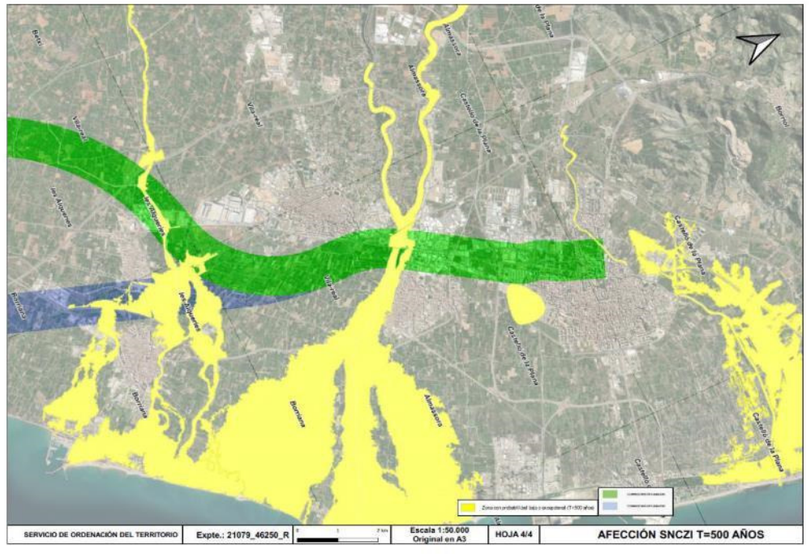
SERVICIO DE ORDENACIÓN DEL TERRITORIO
Expte.: 21079_46250_R
Escala 1:50.000
Original en A3
HOJA 4/4
AFECCIÓN SNCZI T=500 AÑOS

GENERALITAT VALENCIANA
Conselleria de Política Territorial, Obres Públiques i Mobilitat
Direcció General de Política Territorial i Paisatge
CIUTAT ADMINISTRATIVA 9 D'OCTUBRE – TORRE 1
C/ de la Democràcia, 77 - 46018 VALÈNCIA - Tel. 012

CONSIDERACIONES FINALES

- De acuerdo con el artículo 21.1 de la Normativa PATRICOVA, los apoyos de infraestructuras aéreas, los elementos superficiales de las infraestructuras subterráneas o cualquier elemento que discurra, se sitúe o cruce una zona inundable a una cota superior en treinta centímetros (30cm) a la del terreno circundante, no deberán provocar un incremento de riesgo de inundación en los usos urbanos actuales o planificados.
- En base al artículo 21 de la Normativa del PATRICOVA, *condiciones generales de adecuación de las infraestructuras*, el diseño de las obras de drenaje será de capacidad para el periodo de retorno de 500 años, puesto que se trata de una línea de ferrocarril, que es una de las infraestructuras contempladas en el apartado 3.a) del citado artículo.
- Se deberá comprobar que no quedará afectada la plataforma del ferrocarril ni se provoca un incremento significativo de la peligrosidad de inundación a terceros, según lo indicado en el artículo 9 de la Normativa PATRICOVA.
- Con el fin de no disminuir la capacidad de desagüe de las zonas agrícolas afectadas por peligrosidad de inundación, se evitará la sobreelevación o cubrimiento de las redes de acequias y azarbes.
- Se deberá realizar un estudio de inundabilidad detallado donde se tenga en cuenta la afección de las obras a construir para comprobar el cumplimiento de las condiciones de adecuación de las infraestructuras indicadas en el artículo 21, así como las dimensiones mínimas de los drenajes longitudinales y transversales.

CONCLUSIÓN

Por todo lo expuesto se considera que el ámbito de los Estudios:

- Estudio Informativo de la línea de Alta velocidad Valencia-Castellón
- Estudio Informativo del Nuevo Eje Pasante Norte-Sur de la Red Arterial Ferroviaria de Valencia

Se encuentra afectado parcialmente por riesgo de inundación y se deben contemplar las indicaciones del presente informe en el estudio de drenaje del proyecto definitivo e informarse por este órgano competente, todo ello según las determinaciones normativas del Plan de Acción Territorial de carácter sectorial sobre prevención del Riesgo de Inundación en la Comunitat Valenciana.

LA TÉCNICO DE ANÁLISIS Y ORDENACIÓN TERRITORIAL
Firmat per Fuensanta Artes Mahiques el 22/04/2021 13:07:55

VºBº
EL JEFE DEL SERVICIO DE ORDENACIÓN DEL TERRITORIO
Firmado por Jeroni Banyuls Garcia el 22/04/2021 12:26:27

GENERALITAT VALENCIANA

CSV:918F2XPV:U9KJTA3G:U57NNJVS URL de validación:https://www.tramita.gva.es/csv-front/index.faces?cadena=918F2XPV:U9KJTA3G:U57NNJVS