TÉRMINO MUNICIPAL
DE VALLADOLID

SOLAPE HOJA 2

C/ SIERRA DE BÉJAR

C/ ANSELMO MIGUEL NIETO

C/ TREVIÑO

MADRID

VALLADOLID

VÍA 1

VÍA 2

VÍA 4

X=354300
Y=4607100

X=354400
Y=4608100

X=354800
Y=4608000

X=354700

INICIO ACTUACIÓN VÍA 2	
COORD. X	354.437,426
COORD. Y	4.607.545,024
COTA	691,848
AZIMUT	20,405 g
PENDIENTE	-5,43‰
ALINEACIÓN	RECTA
PK	174+876,679

INICIO ACTUACIÓN VÍA 1	
COORD. X	354.443,502
COORD. Y	4.607.543,007
COTA	691,849
AZIMUT	20,406 g
PENDIENTE	-4,60‰
ALINEACIÓN	RECTA
PK	174+874,848

INICIO ACTUACIÓN VÍA 4	
COORD. X	354.447,172
COORD. Y	4.607.541,789
COTA	691,849
AZIMUT	20,406 g
PENDIENTE	-4,6‰
ALINEACIÓN	RECTA
PK	244+217,757

DISTRIBUCIÓN DE HOJAS

MADRID — VENTA DE BAÑOS

1 2 3 4 5 6 7 8 9 10 11 12 13 14 15 16 17 18 19

LEYENDA

- ANCHO IBÉRICO
- ANCHO UIC
- ANCHO MIXTO
- TITULARIDAD ADIF
- CERRAMIENTO EXISTENTE
- CERRAMIENTO PROPUESTO

Z:\TMASD 2021\F-2021 07-ESTACIÓN DE VALLADOLID (INECO)\TRABAJO\PLANOS\08 OCUPACIONES\8.1 OCUPACIONES_ALT 1.DWG

GOBIERNO DE ESPAÑA — MINISTERIO DE TRANSPORTES, MOVILIDAD Y AGENDA URBANA

SECRETARÍA DE ESTADO DE TRANSPORTES, MOVILIDAD Y AGENDA URBANA
SECRETARÍA GENERAL DE INFRAESTRUCTURAS
DIRECCIÓN GENERAL DE PLANIFICACIÓN Y EVALUACIÓN DE LA RED FERROVIARIA

TÍTULO: ESTUDIO INFORMATIVO DE LA INTEGRACIÓN DEL FERROCARRIL EN VALLADOLID

AUTOR DEL PROYECTO: ineco

ESCALA: 1/1.000 NUMÉRICA ORIGINAL UNE-A1 — GRÁFICA 0 20 40 60m

FECHA: FEBRERO 2021

TÍTULO DEL PLANO: OCUPACIONES ALTERNATIVA 1

Nº DE PLANO: 8.1

Hoja 1 de 19

TÉRMINO MUNICIPAL DE VALLADOLID

SOLAPE HOJA 1

SOLAPE HOJA 3

C/ SIERRA DE BEJAR

CTRA. DE RUEDA

C/ TREVIÑO

MADRID

VALLADOLID

VÍA 1

VÍA 2

VÍA 4

X=354500
Y=4608400

X=354700
Y=4608800

X=355000
Y=4608700

X=354900

DISTRIBUCIÓN DE HOJAS

MADRID

VENTA DE BAÑOS

1 2 3 4 5 6 7 8 9 10 11 12 13 14 15 16 17 18 19

LEYENDA

- ANCHO IBÉRICO
- ANCHO UIC
- ANCHO MIXTO
- TITULARIDAD ADIF
- CERRAMIENTO EXISTENTE
- CERRAMIENTO PROPUESTO

Z:\TIMASD 2021\F-2021 07-ESTACIÓN DE VALLADOLID (INECO)\TRABAJO\PLANOS\08 OCUPACIONES\8.1 OCUPACIONES. ALT 1.DWG

GOBIERNO DE ESPAÑA

MINISTERIO DE TRANSPORTES, MOVILIDAD Y AGENDA URBANA

SECRETARÍA DE ESTADO DE TRANSPORTES, MOVILIDAD Y AGENDA URBANA

SECRETARÍA GENERAL DE INFRAESTRUCTURAS

DIRECCIÓN GENERAL DE PLANIFICACIÓN Y EVALUACIÓN DE LA RED FERROVIARIA

TÍTULO

ESTUDIO INFORMATIVO DE LA INTEGRACIÓN DEL FERROCARRIL EN VALLADOLID

AUTOR DEL PROYECTO:

ineco

ESCALA

1/1.000

NUMÉRICA ORIGINAL UNE-A1

GRÁFICA

0 20 40 60m

FECHA

FEBRERO 2021

TÍTULO DEL PLANO

OCUPACIONES

ALTERNATIVA 1

Nº DE PLANO

8.1

Hoja 2 de 19

TÉRMINO MUNICIPAL DE VALLADOLID

SOLAPE HOJA 2

SOLAPE HOJA 4

X=354700 Y=4609000

X=354900 Y=4609500

X=355100 Y=4608900

CTRA. DE RUEDA

C/ OLIMPO

AVD. DE ZAMORA

MADRID

VALLADOLID

VÍA 1

VÍA 2

VÍA 4

DISTRIBUCIÓN DE HOJAS

VENTA DE BAÑOS

LEYENDA

- ANCHO IBÉRICO
- ANCHO UIC
- ANCHO MIXTO
- TITULARIDAD ADIF
- CERRAMIENTO EXISTENTE
- CERRAMIENTO PROPUESTO

Z:\TIMASD 2021\F-2021 07-ESTACIÓN DE VALLADOLID (INECO)\TRABAJO\PLANOS\08 OCUPACIONES\8.1 OCUPACIONES. ALT 1.DWG

GOBIERNO DE ESPAÑA

MINISTERIO DE TRANSPORTES, MOVILIDAD Y AGENDA URBANA

SECRETARÍA DE ESTADO DE TRANSPORTES, MOVILIDAD Y AGENDA URBANA

SECRETARÍA GENERAL DE INFRAESTRUCTURAS

DIRECCIÓN GENERAL DE PLANIFICACIÓN Y EVALUACIÓN DE LA RED FERROVIARIA

TÍTULO	AUTOR DEL PROYECTO:	ESCALA	FECHA	TÍTULO DEL PLANO	Nº DE PLANO
ESTUDIO INFORMATIVO DE LA INTEGRACIÓN DEL FERROCARRIL EN VALLADOLID	ineco	1/1.000 NUMÉRICA ORIGINAL UNE-A1 — GRÁFICA 0 20 40 60m	FEBRERO 2021	OCUPACIONES ALTERNATIVA 1	8.1 Hoja 3 de 19

TÉRMINO MUNICIPAL
DE VALLADOLID

SOLAPE HOJA 3

SOLAPE HOJA 5

C/ DR. MORENO

Calle Doctor Moreno

X=355000
Y=4609700

X=355100
Y=4610100

Calle de Daniel Montes Martín-Bar

C/ DE DANIEL
DEL OLMO GONZÁLEZ

Calle Daniel Montes Martín-Bar

X=355300
Y=4609600

X=355500
Y=4610000

MADRID

VALLADOLID

VÍA 1

VÍA 2

VÍA 4

177+000 177+100 177+200 177+300 177+400 177+500 177+600 177+700

246+300 246+400 246+500 246+600 246+700 246+800 246+900 247+000

DISTRIBUCIÓN DE HOJAS

MADRID

VENTA DE BAÑOS

1 2 3 4 5 6 7 8 9 10 11 12 13 14 15 16 17 18 19

LEYENDA

- ANCHO IBÉRICO
- ANCHO UIC
- ANCHO MIXTO
- TITULARIDAD ADIF
- CERRAMIENTO EXISTENTE
- CERRAMIENTO PROPUESTO

Z:\TMASD 2021\F-2021 07-ESTACIÓN DE VALLADOLID (INECO)\TRABAJO\PLANOS\08 OCUPACIONES\8.1 OCUPACIONES_ALT 1.DWG

GOBIERNO DE ESPAÑA

MINISTERIO DE TRANSPORTES, MOVILIDAD Y AGENDA URBANA

SECRETARÍA DE ESTADO DE TRANSPORTES, MOVILIDAD Y AGENDA URBANA

SECRETARÍA GENERAL DE INFRAESTRUCTURAS

DIRECCIÓN GENERAL DE PLANIFICACIÓN Y EVALUACIÓN DE LA RED FERROVIARIA

TÍTULO

ESTUDIO INFORMATIVO DE LA INTEGRACIÓN DEL FERROCARRIL EN VALLADOLID

AUTOR DEL PROYECTO:

ineco

ESCALA

1/1.000

NUMÉRICA ORIGINAL UNE-A1

GRÁFICA

0 20 40 60m

FECHA

FEBRERO 2021

TÍTULO DEL PLANO

OCUPACIONES

ALTERNATIVA 1

Nº DE PLANO

8.1

Hoja 4 de 19

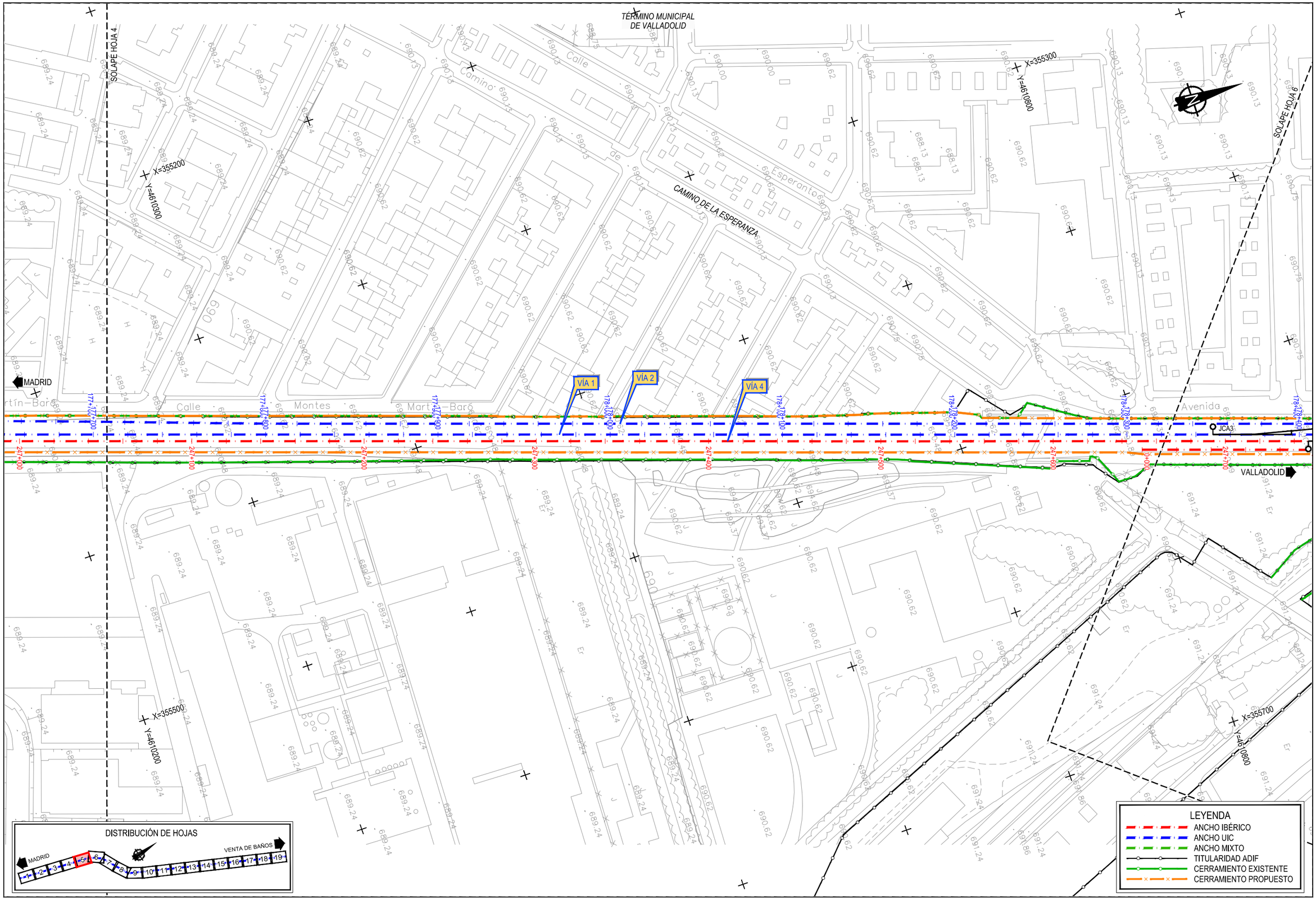

Z:\TMASD 2021\F-2021 07-ESTACIÓN DE VALLADOLID (INECO)\TRABAJO\PLANOS\08 OCUPACIONES\8.1 OCUPACIONES_ALT 1.DWG

GOBIERNO DE ESPAÑA
MINISTERIO DE TRANSPORTES, MOVILIDAD Y AGENDA URBANA
SECRETARÍA DE ESTADO DE TRANSPORTES, MOVILIDAD Y AGENDA URBANA
SECRETARÍA GENERAL DE INFRAESTRUCTURAS
DIRECCIÓN GENERAL DE PLANIFICACIÓN Y EVALUACIÓN DE LA RED FERROVIARIA

TÍTULO	AUTOR DEL PROYECTO:	ESCALA	FECHA	TÍTULO DEL PLANO	Nº DE PLANO
ESTUDIO INFORMATIVO DE LA INTEGRACIÓN DEL FERROCARRIL EN VALLADOLID	ineco	1/1.000 NUMÉRICA ORIGINAL UNE-A1 — GRÁFICA 0 20 40 60m	FEBRERO 2021	OCUPACIONES ALTERNATIVA 1	8.1 Hoja 5 de 19

TÉRMINO MUNICIPAL DE VALLADOLID

SOLAPE HOJA 5

SOLAPE HOJA 7

C/ DE RECONDO

ARCO DE LADRILLO

VÍA 1

VÍA 2

VÍA 4

MADRID

VALLADOLID

N-601

X=355400 Y=4611000

X=355700

X=355900 Y=4611100

X=356000 Y=4611500

JCA1 JCA2 JCA3 JCA4 JCA5 JCA6 JCA7

DISTRIBUCIÓN DE HOJAS

MADRID — VENTA DE BAÑOS

1 2 3 4 5 6 7 8 9 10 11 12 13 14 15 16 17 18 19

LEYENDA

- ANCHO IBÉRICO
- ANCHO UIC
- ANCHO MIXTO
- TITULARIDAD ADIF
- CERRAMIENTO EXISTENTE
- CERRAMIENTO PROPUESTO

Z:\TIMASD 2021\F-2021 07-ESTACION DE VALLADOLID (INECO)\TRABAJO\PLANOS\08 OCUPACIONES\8.1 OCUPACIONES. ALT 1.DWG

GOBIERNO DE ESPAÑA — MINISTERIO DE TRANSPORTES, MOVILIDAD Y AGENDA URBANA

SECRETARÍA DE ESTADO DE TRANSPORTES, MOVILIDAD Y AGENDA URBANA

SECRETARÍA GENERAL DE INFRAESTRUCTURAS

DIRECCIÓN GENERAL DE PLANIFICACIÓN Y EVALUACIÓN DE LA RED FERROVIARIA

TÍTULO	AUTOR DEL PROYECTO:	ESCALA	FECHA	TÍTULO DEL PLANO	Nº DE PLANO
ESTUDIO INFORMATIVO DE LA INTEGRACIÓN DEL FERROCARRIL EN VALLADOLID	ineco	1/1.000 NUMÉRICA ORIGINAL UNE-A1 — GRÁFICA 0 20 40 60m	FEBRERO 2021	OCUPACIONES ALTERNATIVA 1	8.1 Hoja 6 de 19

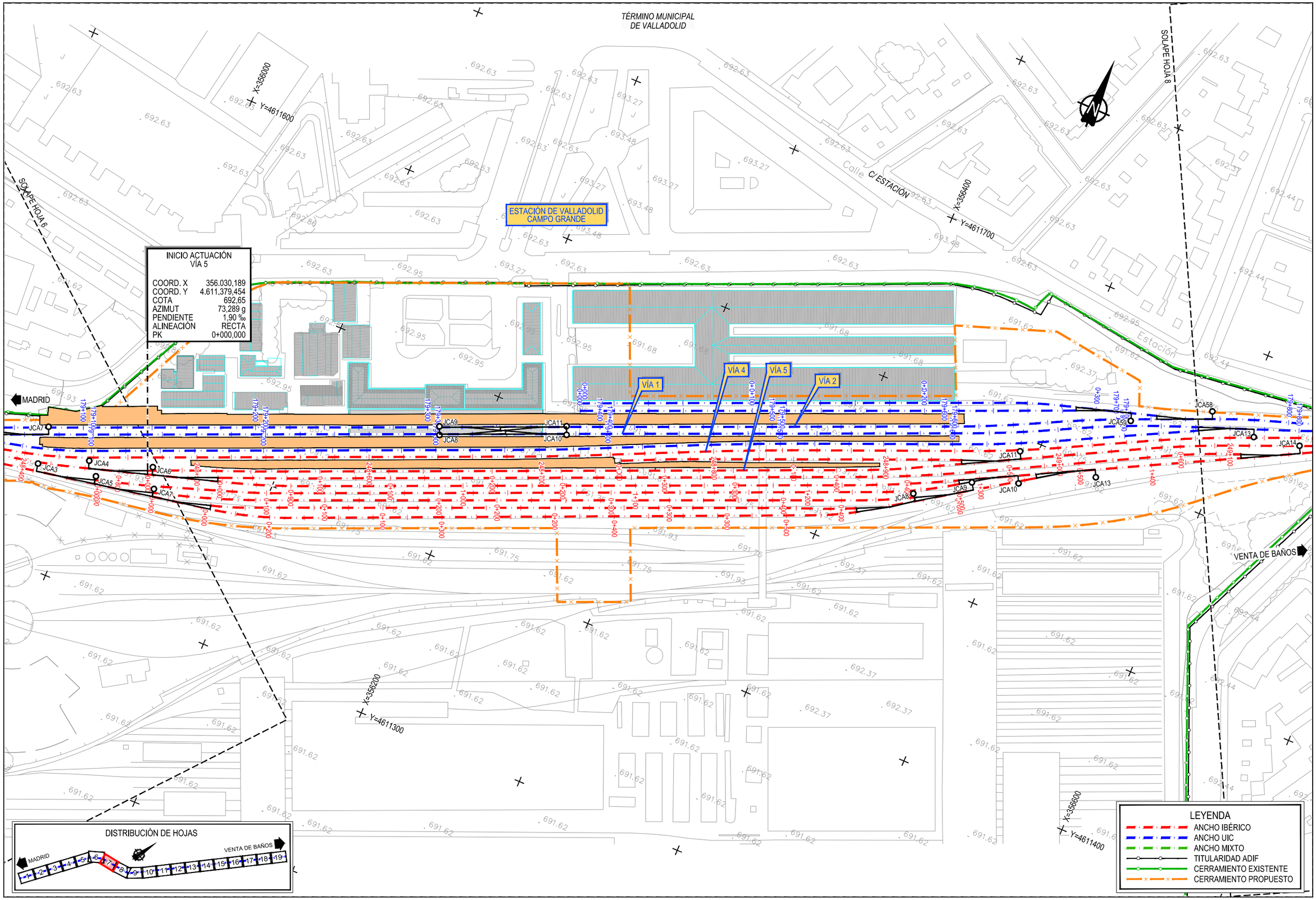

Z:\TMASD 2021\7-2021 07-ESTACIÓN DE VALLADOLID (INECO)\TRABAJO\PLANOS\08 OCUPACIONES\8.1 OCUPACIONES. ALT 1.DWG

GOBIERNO DE ESPAÑA
MINISTERIO DE TRANSPORTES, MOVILIDAD Y AGENDA URBANA

SECRETARÍA DE ESTADO DE TRANSPORTES, MOVILIDAD Y AGENDA URBANA
SECRETARÍA GENERAL DE INFRAESTRUCTURAS
DIRECCIÓN GENERAL DE PLANIFICACIÓN Y EVALUACIÓN DE LA RED FERROVIARIA

TÍTULO	AUTOR DEL PROYECTO:	ESCALA	FECHA	TÍTULO DEL PLANO	Nº DE PLANO
ESTUDIO INFORMATIVO DE LA INTEGRACIÓN DEL FERROCARRIL EN VALLADOLID	ineco	1/1.000 NUMÉRICA ORIGINAL UNE-A1 — GRÁFICA 0 20 40 60m	FEBRERO 2021	OCUPACIONES ALTERNATIVA 1	8.1 Hoja 7 de 19

TÉRMINO MUNICIPAL
DE VALLADOLID

SOLAPE HOJA 7

SOLAPE HOJA 9

X=356600
Y=4611800

X=357100
Y=4612100

X=358800

X=357300
Y=4611800

C/ DE LABRADORES

C/ ESTACIÓN

C/ SAN ISIDRO

VÍA 1

VÍA 2

VÍA 4

VÍA 5

MADRID

VENTA DE BAÑOS

JCA58

JCA13

JCA14

JCA15

JCA16

FIN ACTUACIÓN
VÍA 4

COORD. X	356.862,243
COORD. Y	4.611.755,741
COTA	692,65
AZIMUT	74,635 g
PENDIENTE	1,90‰
ALINEACIÓN	R=327
PK	249+384,989

DISTRIBUCIÓN DE HOJAS

MADRID — VENTA DE BAÑOS

1 2 3 4 5 6 7 8 9 10 11 12 13 14 15 16 17 18 19

NOTA:
SE AJUSTARÁ EL CERRAMIENTO A LAS NECESIDADES FERROVIARIAS EN FASES POSTERIORES DEL PROYECTO CONSTRUCTIVO.

LEYENDA

- ANCHO IBÉRICO
- ANCHO UIC
- ANCHO MIXTO
- TITULARIDAD ADIF
- CERRAMIENTO EXISTENTE
- CERRAMIENTO PROPUESTO

Z:\TMASD 2021\F-2021 07-ESTACIÓN DE VALLADOLID (INECO)\TRABAJO\PLANOS\08 OCUPACIONES\8.1 OCUPACIONES. ALT 1.DWG

GOBIERNO DE ESPAÑA — MINISTERIO DE TRANSPORTES, MOVILIDAD Y AGENDA URBANA

SECRETARÍA DE ESTADO DE TRANSPORTES, MOVILIDAD Y AGENDA URBANA
SECRETARÍA GENERAL DE INFRAESTRUCTURAS
DIRECCIÓN GENERAL DE PLANIFICACIÓN Y EVALUACIÓN DE LA RED FERROVIARIA

TÍTULO	AUTOR DEL PROYECTO:	ESCALA	FECHA	TÍTULO DEL PLANO	Nº DE PLANO
ESTUDIO INFORMATIVO DE LA INTEGRACIÓN DEL FERROCARRIL EN VALLADOLID	ineco	1/1.000 NUMÉRICA ORIGINAL UNE-A1 — GRÁFICA 0 20 40 60m	FEBRERO 2021	OCUPACIONES ALTERNATIVA 1	8.1 Hoja 8 de 19

TÉRMINO MUNICIPAL
DE VALLADOLID

SOLAPE HOJA 8

SOLAPE HOJA 10

X=357100
Y=4612100

X=357400
Y=4612600

X=357400
Y=4611900

X=357700
Y=4612400

VALLADOLID

VENTA DE BAÑOS

C/ DE LA VÍA

C/ DE CASASOLA

C/ DEL PELÍCANO

RÍO ESGUEVA

VÍA 1

VÍA 5

JCA32

Calle Metros
Calle Sili
Calle Industria
Calle Unión
Calle Salud
Calle Tortola
Calle Pavo
Calle Zorzal
Calle Faisán
Calle Villabáñez
Calle Esquiva
Calle Paseo del Río
Calle Esquila
Calle Vía

FIN ACTUACIÓN
VÍA 2

COORD. X	357.503,094
COORD. Y	4.612.337,060
COTA	696,56
AZIMUT	37,252 g
PENDIENTE	3,90‰
ALINEACIÓN	RECTA
PK	180+936,02

DISTRIBUCIÓN DE HOJAS

MADRID — VENTA DE BAÑOS

1 2 3 4 5 6 7 8 9 10 11 12 13 14 15 16 17 18 19

NOTA:
SE AJUSTARÁ EL CERRAMIENTO A LAS NECESIDADES FERROVIARIAS EN FASES POSTERIORES DEL PROYECTO CONSTRUCTIVO.

LEYENDA

- ANCHO IBÉRICO
- ANCHO UIC
- ANCHO MIXTO
- TITULARIDAD ADIF
- CERRAMIENTO EXISTENTE
- CERRAMIENTO PROPUESTO

Z:\TIMASD 2021\F-2021 07-ESTACIÓN DE VALLADOLID (INECO)\TRABAJO\PLANOS\8 OCUPACIONES\8.1 OCUPACIONES. ALT 1.DWG

GOBIERNO DE ESPAÑA — MINISTERIO DE TRANSPORTES, MOVILIDAD Y AGENDA URBANA

SECRETARÍA DE ESTADO DE TRANSPORTES, MOVILIDAD Y AGENDA URBANA
SECRETARÍA GENERAL DE INFRAESTRUCTURAS
DIRECCIÓN GENERAL DE PLANIFICACIÓN Y EVALUACIÓN DE LA RED FERROVIARIA

TÍTULO
ESTUDIO INFORMATIVO DE LA INTEGRACIÓN DEL FERROCARRIL EN VALLADOLID

AUTOR DEL PROYECTO: ineco

ESCALA 1/1.000 — NUMÉRICA ORIGINAL UNE-A1 — GRÁFICA 0 20 40 60m

FECHA FEBRERO 2021

TÍTULO DEL PLANO
OCUPACIONES
ALTERNATIVA 1

Nº DE PLANO 8.1
Hoja 9 de 19

TÉRMINO MUNICIPAL DE VALLADOLID

SOLAPE HOJA 9

SOLAPE HOJA 11

X=357500
Y=4612700

X=357700
Y=4613100

X=357800
Y=4612500

X=358100

VÍA 1

VÍA 5

VALLADOLID

VENTA DE BAÑOS

Calle Nueva del Carmen

Calle Salud

Calle Nuestra Señora del Pilar

Calle Puente

Calle Ángel García Pilarico

Calle Andrómeda

Calle Carlos

1+200 1+300 1+400 1+500 1+600 1+700 1+800 1+900

2+200 2+300 2+400 2+500 2+600 2+700

DISTRIBUCIÓN DE HOJAS

MADRID

VENTA DE BAÑOS

1 2 3 4 5 6 7 8 9 10 11 12 13 14 15 16 17 18 19

LEYENDA

- ANCHO IBÉRICO
- ANCHO UIC
- ANCHO MIXTO
- TITULARIDAD ADIF
- CERRAMIENTO EXISTENTE
- CERRAMIENTO PROPUESTO

Z:\TIMASD 2021\F-2021 07-ESTACIÓN DE VALLADOLID (INECO)\TRABAJO\PLANOS\08 OCUPACIONES\8.1 OCUPACIONES_ALT 1.DWG

GOBIERNO DE ESPAÑA

MINISTERIO DE TRANSPORTES, MOVILIDAD Y AGENDA URBANA

SECRETARÍA DE ESTADO DE TRANSPORTES, MOVILIDAD Y AGENDA URBANA

SECRETARÍA GENERAL DE INFRAESTRUCTURAS

DIRECCIÓN GENERAL DE PLANIFICACIÓN Y EVALUACIÓN DE LA RED FERROVIARIA

TÍTULO

ESTUDIO INFORMATIVO DE LA INTEGRACIÓN DEL FERROCARRIL EN VALLADOLID

AUTOR DEL PROYECTO:

ineco

ESCALA

1/1.000

NUMÉRICA ORIGINAL UNE-A1

GRÁFICA

0 20 40 60m

FECHA

FEBRERO 2021

TÍTULO DEL PLANO

OCUPACIONES

ALTERNATIVA 1

Nº DE PLANO

8.1

Hoja 10 de 19

TÉRMINO MUNICIPAL DE VALLADOLID

SOLAPE HOJA 10

SOLAPE HOJA 12

X=357800
Y=4613300

X=358100
Y=4613800

AVD. VALLE DE ESGUEVA

Calle Nueva del Carmen

Valle Esgueva

VALLADOLID

ANDÉN FUERA DE SERVICIO

VÍA 1

VÍA 5

181+900
182+000
182+100
182+200
182+300
182+400
182+500
182+600

2+800
2+900
3+000
3+100
3+200
3+300
3+400

PASEO DE JUAN CARLOS I

Camino de Palencia

VENTA DE BAÑOS

VALLADOLID UNIVERSIDAD
Km. 251.600 Madrid-Hendaya

X=358200
Y=4613200

X=358400
Y=4613600

DISTRIBUCIÓN DE HOJAS

MADRID

VENTA DE BAÑOS

1 2 3 4 5 6 7 8 9 10 11 12 13 14 15 16 17 18 19

NOTA:
SE AJUSTARÁ EL CERRAMIENTO A LAS NECESIDADES FERROVIARIAS EN FASES POSTERIORES DEL PROYECTO CONSTRUCTIVO.

LEYENDA
- ANCHO IBÉRICO
- ANCHO UIC
- ANCHO MIXTO
- TITULARIDAD ADIF
- CERRAMIENTO EXISTENTE
- CERRAMIENTO PROPUESTO

Z:\TIMASD 2021\F-2021 07-ESTACIÓN DE VALLADOLID (INECO)\TRABAJO\PLANOS\08 OCUPACIONES\8.1 OCUPACIONES_ALT 1.DWG

GOBIERNO DE ESPAÑA
MINISTERIO DE TRANSPORTES, MOVILIDAD Y AGENDA URBANA

SECRETARÍA DE ESTADO DE TRANSPORTES, MOVILIDAD Y AGENDA URBANA
SECRETARÍA GENERAL DE INFRAESTRUCTURAS
DIRECCIÓN GENERAL DE PLANIFICACIÓN Y EVALUACIÓN DE LA RED FERROVIARIA

TÍTULO
ESTUDIO INFORMATIVO DE LA INTEGRACIÓN DEL FERROCARRIL EN VALLADOLID

AUTOR DEL PROYECTO:
ineco

ESCALA
1/1.000
NUMÉRICA
ORIGINAL UNE-A1
GRÁFICA
0 20 40 60m

FECHA
FEBRERO 2021

TÍTULO DEL PLANO
OCUPACIONES
ALTERNATIVA 1

Nº DE PLANO
8.1
Hoja 11 de 19

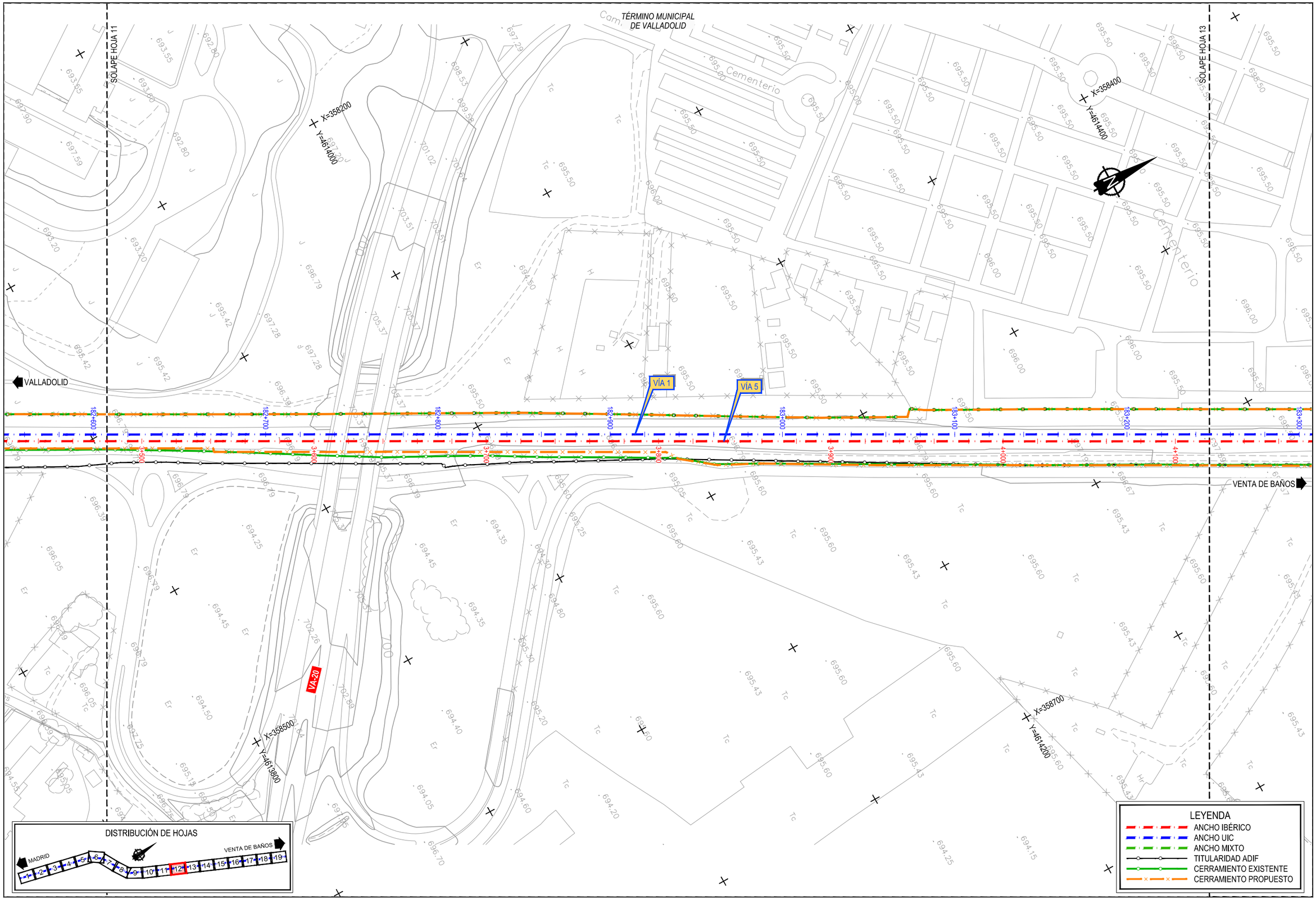

Z:\TIMASD 2021\F-2021 07-ESTACIÓN DE VALLADOLID (INECO)\TRABAJO\PLANOS\08 OCUPACIONES\8.1 OCUPACIONES. ALT 1.DWG

GOBIERNO DE ESPAÑA

MINISTERIO DE TRANSPORTES, MOVILIDAD Y AGENDA URBANA

SECRETARÍA DE ESTADO DE TRANSPORTES, MOVILIDAD Y AGENDA URBANA

SECRETARÍA GENERAL DE INFRAESTRUCTURAS

DIRECCIÓN GENERAL DE PLANIFICACIÓN Y EVALUACIÓN DE LA RED FERROVIARIA

TÍTULO	AUTOR DEL PROYECTO:	ESCALA	FECHA	TÍTULO DEL PLANO	Nº DE PLANO
ESTUDIO INFORMATIVO DE LA INTEGRACIÓN DEL FERROCARRIL EN VALLADOLID	ineco	1/1.000 NUMÉRICA ORIGINAL UNE-A1 — GRÁFICA 0 20 40 60m	FEBRERO 2021	OCUPACIONES ALTERNATIVA 1	8.1 Hoja 12 de 19

TÉRMINO MUNICIPAL
DE VALLADOLID

SOLAPE HOJA 12

SOLAPE HOJA 14

X=358500
Y=4614600

X=358700
Y=4615000

X=358800
Y=4614400

X=359100
Y=4614800

VALLADOLID

VENTA DE BAÑOS

VÍA 1

VÍA 5

JCA11

JCA12

JCA13

JCA14

183+300
183+400
183+500
183+600
183+700
183+800
183+900
184+000

4+200
4+300
4+400
4+500
4+600
4+700
4+800

DISTRIBUCIÓN DE HOJAS

MADRID

VENTA DE BAÑOS

1 2 3 4 5 6 7 8 9 10 11 12 13 14 15 16 17 18 19

LEYENDA

- ANCHO IBÉRICO
- ANCHO UIC
- ANCHO MIXTO
- TITULARIDAD ADIF
- CERRAMIENTO EXISTENTE
- CERRAMIENTO PROPUESTO

Z:\TIMASD 2021\F-2021 07-ESTACIÓN DE VALLADOLID (INECO)\TRABAJO\PLANOS\8 OCUPACIONES\8.1 OCUPACIONES. ALT 1.DWG

GOBIERNO DE ESPAÑA

MINISTERIO DE TRANSPORTES, MOVILIDAD Y AGENDA URBANA

SECRETARÍA DE ESTADO DE TRANSPORTES, MOVILIDAD Y AGENDA URBANA

SECRETARÍA GENERAL DE INFRAESTRUCTURAS

DIRECCIÓN GENERAL DE PLANIFICACIÓN Y EVALUACIÓN DE LA RED FERROVIARIA

TÍTULO

ESTUDIO INFORMATIVO DE LA INTEGRACIÓN DEL FERROCARRIL EN VALLADOLID

AUTOR DEL PROYECTO:

ineco

ESCALA

1/1.000

NUMÉRICA ORIGINAL UNE-A1

GRÁFICA

0 20 40 60m

FECHA

FEBRERO 2021

TÍTULO DEL PLANO

OCUPACIONES

ALTERNATIVA 1

Nº DE PLANO

8.1

Hoja 13 de 19

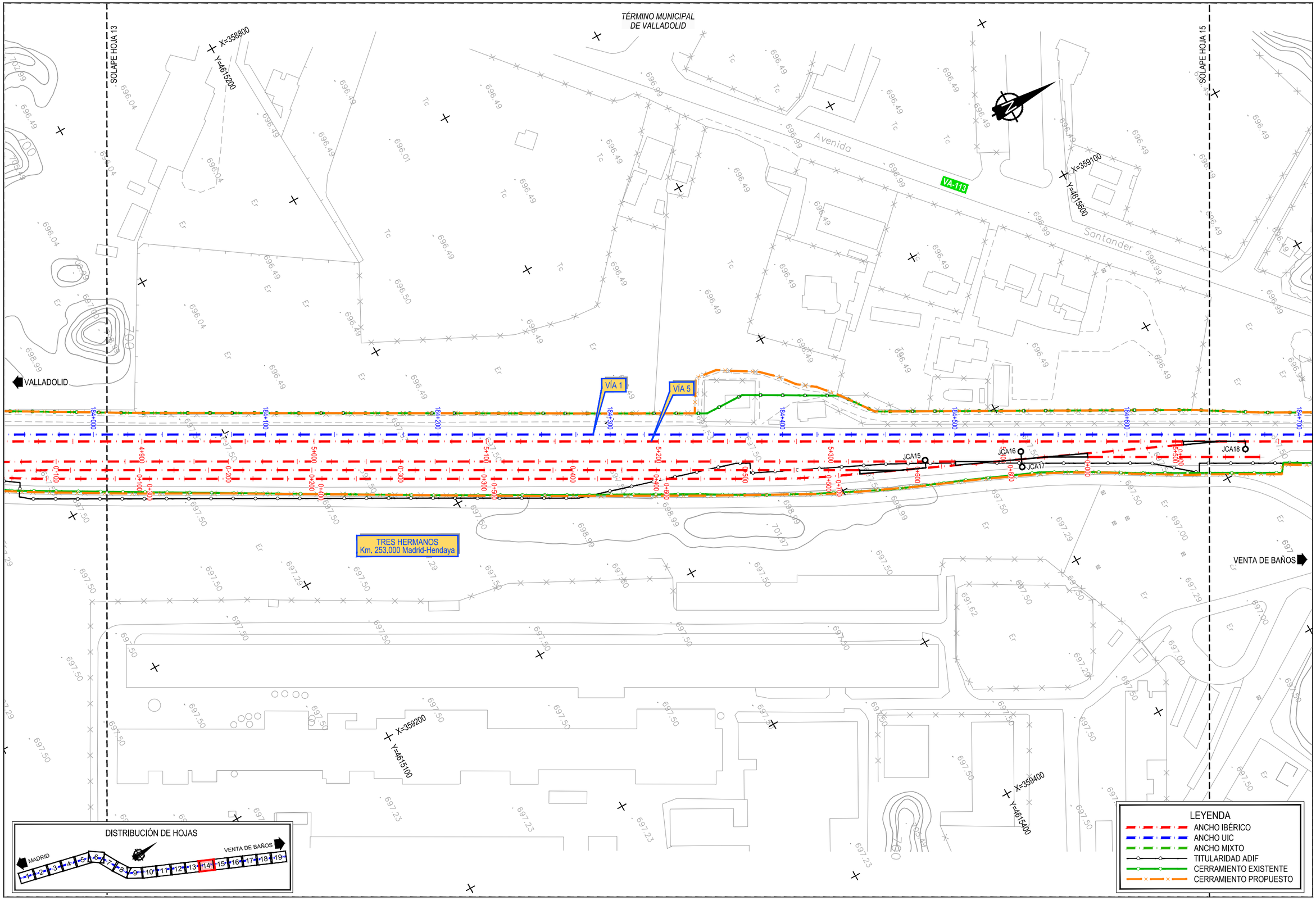

Z:\TMASD 2021\F-2021 07-ESTACIÓN DE VALLADOLID (INECO)\TRABAJO\PLANOS\08 OCUPACIONES\8.1 OCUPACIONES. ALT 1.DWG

GOBIERNO DE ESPAÑA — MINISTERIO DE TRANSPORTES, MOVILIDAD Y AGENDA URBANA

SECRETARÍA DE ESTADO DE TRANSPORTES, MOVILIDAD Y AGENDA URBANA
SECRETARÍA GENERAL DE INFRAESTRUCTURAS
DIRECCIÓN GENERAL DE PLANIFICACIÓN Y EVALUACIÓN DE LA RED FERROVIARIA

TÍTULO: ESTUDIO INFORMATIVO DE LA INTEGRACIÓN DEL FERROCARRIL EN VALLADOLID

AUTOR DEL PROYECTO: ineco

ESCALA: 1/1.000 NUMÉRICA — ORIGINAL UNE-A1 — GRÁFICA 0 20 40 60m

FECHA: FEBRERO 2021

TÍTULO DEL PLANO: OCUPACIONES
ALTERNATIVA 1

Nº DE PLANO: 8.1
Hoja 14 de 19

TÉRMINO MUNICIPAL DE VALLADOLID

SOLAPE HOJA 14

SOLAPE HOJA 16

VALLADOLID

VENTA DE BAÑOS

VA-113

RÍO PISUERGA

Río Pisuerga

Avenida Santander

VÍA 1

VÍA 5

JCA18

X=359200 Y=4615800

X=359400 Y=4616200

X=359500 Y=4615600

X=359700 Y=4616000

184+700 184+800 184+900 185+000 185+100 185+200 185+300 185+400

5+600 5+700 5+800 5+900 6+000 6+100 6+200

DISTRIBUCIÓN DE HOJAS

MADRID

VENTA DE BAÑOS

1 2 3 4 5 6 7 8 9 10 11 12 13 14 15 16 17 18 19

LEYENDA

- ANCHO IBÉRICO
- ANCHO UIC
- ANCHO MIXTO
- TITULARIDAD ADIF
- CERRAMIENTO EXISTENTE
- CERRAMIENTO PROPUESTO

Z:\TMASD 2021\F-2021 07-ESTACIÓN DE VALLADOLID (INECO)\TRABAJO\PLANOS\08 OCUPACIONES\8.1 OCUPACIONES_ALT 1.DWG

GOBIERNO DE ESPAÑA

MINISTERIO DE TRANSPORTES, MOVILIDAD Y AGENDA URBANA

SECRETARÍA DE ESTADO DE TRANSPORTES, MOVILIDAD Y AGENDA URBANA

SECRETARÍA GENERAL DE INFRAESTRUCTURAS

DIRECCIÓN GENERAL DE PLANIFICACIÓN Y EVALUACIÓN DE LA RED FERROVIARIA

TÍTULO

ESTUDIO INFORMATIVO DE LA INTEGRACIÓN DEL FERROCARRIL EN VALLADOLID

AUTOR DEL PROYECTO: ineco

ESCALA 1/1.000

NUMÉRICA ORIGINAL UNE-A1

GRÁFICA 0 20 40 60m

FECHA FEBRERO 2021

TÍTULO DEL PLANO

OCUPACIONES

ALTERNATIVA 1

Nº DE PLANO 8.1

Hoja 15 de 19

TÉRMINO MUNICIPAL DE
SANTOVENIA DE PISUERGA

SOLAPE HOJA 15

SOLAPE HOJA 17

VALLADOLID

VENTA DE BAÑOS

VA-113

VÍA 1

VÍA 5

X=359500
Y=4616400

X=359700
Y=4616800

X=359800
Y=4616200

X=360100

185+400 185+500 185+600 185+700 185+800 185+900 186+000 186+100

6+300 6+400 6+500 6+600 6+700 6+800 6+900

DISTRIBUCIÓN DE HOJAS

MADRID — VENTA DE BAÑOS

1 2 3 4 5 6 7 8 9 10 11 12 13 14 15 16 17 18 19

LEYENDA

- ANCHO IBÉRICO
- ANCHO UIC
- ANCHO MIXTO
- TITULARIDAD ADIF
- CERRAMIENTO EXISTENTE
- CERRAMIENTO PROPUESTO

Z:\TIMASD 2021\F-2021 07-ESTACIÓN DE VALLADOLID (INECO)\TRABAJO\PLANOS\08 OCUPACIONES\8.1 OCUPACIONES. ALT 1.DWG

GOBIERNO DE ESPAÑA — MINISTERIO DE TRANSPORTES, MOVILIDAD Y AGENDA URBANA

SECRETARÍA DE ESTADO DE TRANSPORTES, MOVILIDAD Y AGENDA URBANA
SECRETARÍA GENERAL DE INFRAESTRUCTURAS
DIRECCIÓN GENERAL DE PLANIFICACIÓN Y EVALUACIÓN DE LA RED FERROVIARIA

TÍTULO	AUTOR DEL PROYECTO:	ESCALA	FECHA	TÍTULO DEL PLANO	Nº DE PLANO
ESTUDIO INFORMATIVO DE LA INTEGRACIÓN DEL FERROCARRIL EN VALLADOLID	ineco	1/1.000 NUMÉRICA — ORIGINAL UNE-A1 GRÁFICA 0 20 40 60m	FEBRERO 2021	OCUPACIONES ALTERNATIVA 1	8.1 Hoja 16 de 19

TÉRMINO MUNICIPAL DE
SANTOVENIA DE PISUERGA

SOLAPE HOJA 16

SOLAPE HOJA 18

SOLAPE HOJA 20

C/ MARQUÉS DE SAN FELICES

X=359800
Y=4617000

X=360000
Y=4617400

X=360200
Y=4616900

VALLADOLID

VENTA DE BAÑOS

VÍA 1

VÍA 5

186+100
186+200
186+300
186+400
186+500
186+600
186+700
186+800

JCA56
JCA57
JCA1
JCA2

DISTRIBUCIÓN DE HOJAS

MADRID

VENTA DE BAÑOS

1 2 3 4 5 6 7 8 9 10 11 12 13 14 15 16 17 18 19

LEYENDA

- ANCHO IBÉRICO
- ANCHO UIC
- ANCHO MIXTO
- TITULARIDAD ADIF
- CERRAMIENTO EXISTENTE
- CERRAMIENTO PROPUESTO

Z:\TMASD 2021\F-2021 07-ESTACIÓN DE VALLADOLID (INECO)\TRABAJO\PLANOS\08 OCUPACIONES\8.1 OCUPACIONES_ALT 1.DWG

GOBIERNO DE ESPAÑA

MINISTERIO DE TRANSPORTES, MOVILIDAD Y AGENDA URBANA

SECRETARÍA DE ESTADO DE TRANSPORTES, MOVILIDAD Y AGENDA URBANA

SECRETARÍA GENERAL DE INFRAESTRUCTURAS

DIRECCIÓN GENERAL DE PLANIFICACIÓN Y EVALUACIÓN DE LA RED FERROVIARIA

TÍTULO

ESTUDIO INFORMATIVO DE LA INTEGRACIÓN DEL FERROCARRIL EN VALLADOLID

AUTOR DEL PROYECTO:

ineco

ESCALA

1/1.000

NUMÉRICA
ORIGINAL UNE-A1

GRÁFICA

0 20 40 60m

FECHA

FEBRERO 2021

TÍTULO DEL PLANO

OCUPACIONES

ALTERNATIVA 1

Nº DE PLANO

8.1

Hoja 17 de 19

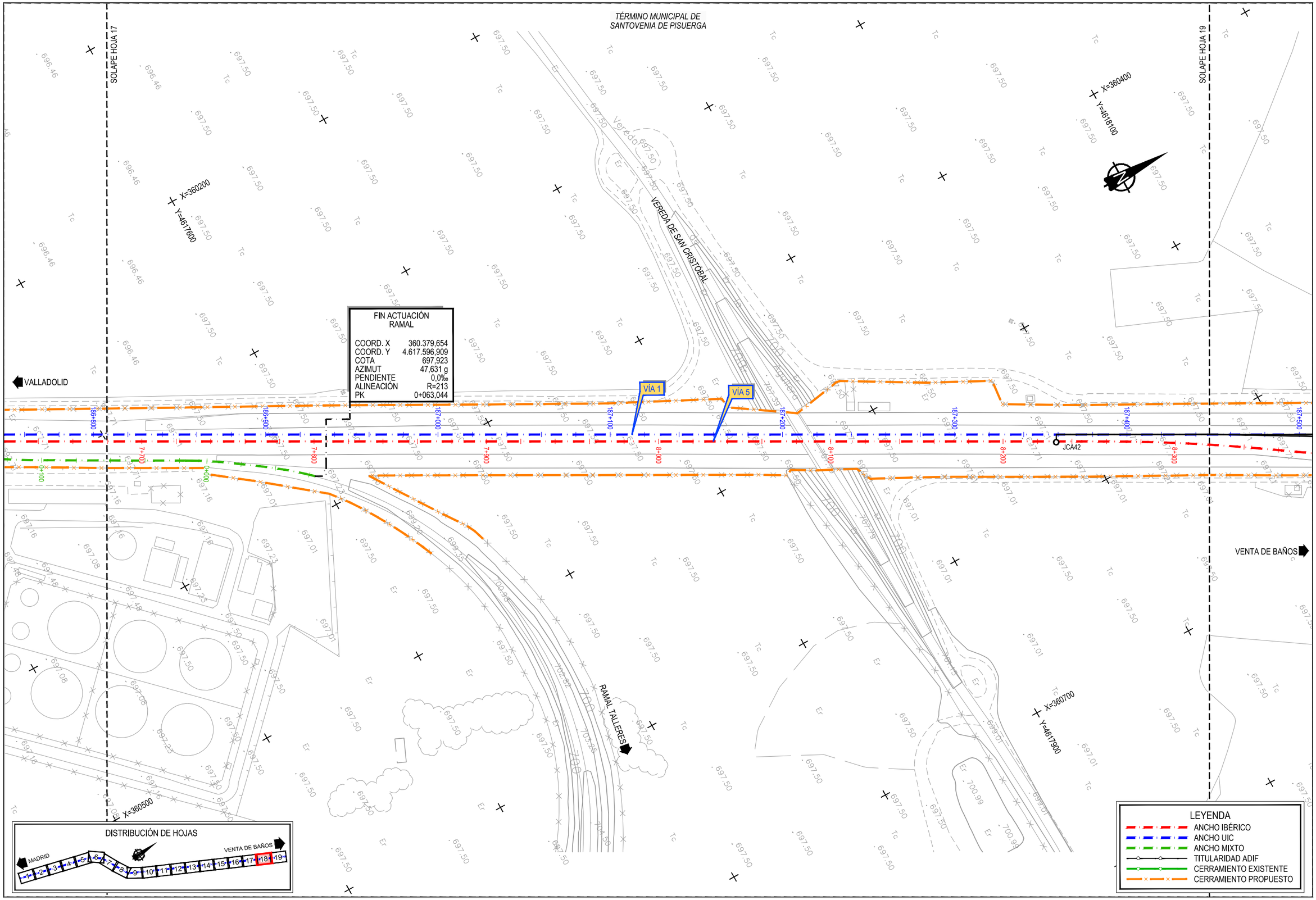

Z:\TMASD 2021\T-2021 07-ESTACIÓN DE VALLADOLID (INECO)\TRABAJO\PLANOS\8 OCUPACIONES\8.1 OCUPACIONES. ALT 1.DWG

GOBIERNO DE ESPAÑA — MINISTERIO DE TRANSPORTES, MOVILIDAD Y AGENDA URBANA

SECRETARÍA DE ESTADO DE TRANSPORTES, MOVILIDAD Y AGENDA URBANA
SECRETARÍA GENERAL DE INFRAESTRUCTURAS
DIRECCIÓN GENERAL DE PLANIFICACIÓN Y EVALUACIÓN DE LA RED FERROVIARIA

TÍTULO	AUTOR DEL PROYECTO:	ESCALA	FECHA	TÍTULO DEL PLANO	Nº DE PLANO
ESTUDIO INFORMATIVO DE LA INTEGRACIÓN DEL FERROCARRIL EN VALLADOLID	ineco	1/1.000 NUMÉRICA ORIGINAL UNE-A1 — GRÁFICA 0 20 40 60m	FEBRERO 2021	OCUPACIONES ALTERNATIVA 1	8.1 Hoja 18 de 19

TÉRMINO MUNICIPAL DE
SANTOVENIA DE PISUERGA

SOLAPE HOJA 18

X=360500
Y=4618300

X=360700
Y=4618700

X=360800
Y=4618100

X=361100
Y=4618600

VALLADOLID

VÍA 1

VÍA 5

VA-30J

187+500

187+600

187+700

0+000

0+100

8+400

8+500

8+600

FIN ACTUACIÓN
VÍA 5

COORD. X	360.762,599
COORD. Y	4.618.319,558
COTA	698,603
AZIMUT	36,043 g
PENDIENTE	1,52 ‰
ALINEACIÓN	R=700
PK	8+618,803

FIN ACTUACIÓN
VÍA 1

COORD. X	360.754,435
COORD. Y	4.618.335,183
COTA	699,093
AZIMUT	33,666 g
PENDIENTE	-14,77‰
ALINEACIÓN	R=3.150
PK	187+756,310

DISTRIBUCIÓN DE HOJAS

MADRID — 1 2 3 4 5 6 7 8 9 10 11 12 13 14 15 16 17 18 19 — VENTA DE BAÑOS

LEYENDA

- ANCHO IBÉRICO
- ANCHO UIC
- ANCHO MIXTO
- TITULARIDAD ADIF
- CERRAMIENTO EXISTENTE
- CERRAMIENTO PROPUESTO

Z:\TIMASD 2021\F-2021 07-ESTACION DE VALLADOLID (INECO)\TRABAJO\PLANOS\08 OCUPACIONES\8.1 OCUPACIONES, ALT 1.DWG

GOBIERNO DE ESPAÑA — MINISTERIO DE TRANSPORTES, MOVILIDAD Y AGENDA URBANA

SECRETARÍA DE ESTADO DE TRANSPORTES, MOVILIDAD Y AGENDA URBANA
SECRETARÍA GENERAL DE INFRAESTRUCTURAS
DIRECCIÓN GENERAL DE PLANIFICACIÓN Y EVALUACIÓN DE LA RED FERROVIARIA

TÍTULO
ESTUDIO INFORMATIVO DE LA INTEGRACIÓN DEL FERROCARRIL EN VALLADOLID

AUTOR DEL PROYECTO: ineco

ESCALA
1/1.000
NUMÉRICA ORIGINAL UNE-A1
GRÁFICA 0 20 40 60m

FECHA
FEBRERO 2021

TÍTULO DEL PLANO
OCUPACIONES
ALTERNATIVA 1

Nº DE PLANO
8.1
Hoja 19 de 19

TÉRMINO MUNICIPAL
DE VALLADOLID

SOLAPE HOJA 2

C/ SIERRA DE BÉJAR

C/ ANSELMO MIGUEL NIETO

C/ TREVIÑO

MADRID

VALLADOLID

VÍA 1

VÍA 2

VÍA 6

X=354300
Y=4607700

X=354400
Y=4608100

X=354800
Y=4608000

X=354700

INICIO ACTUACIÓN VÍA 1	
COORD. X	354.443,502
COORD. Y	4.607.543,007
COTA	691,849
AZIMUT	20,406 g
PENDIENTE	-4,6‰
ALINEACIÓN	RECTA
PK	174+874,848

INICIO ACTUACIÓN VÍA 2	
COORD. X	354.437,426
COORD. Y	4.607.545,024
COTA	691,848
AZIMUT	20,405 g
PENDIENTE	-4,6‰
ALINEACIÓN	RECTA
PK	174+876,679

INICIO ACTUACIÓN VÍA 6	
COORD. X	354.447,172
COORD. Y	4.607.541,789
COTA	691,849
AZIMUT	20,406 g
PENDIENTE	-4,6‰
ALINEACIÓN	RECTA
PK	244+217,757

DISTRIBUCIÓN DE HOJAS

MADRID — VENTA DE BAÑOS

1 2 3 4 5 6 7 8 9 10 11 12 13 14 15 16 17 18 19

LEYENDA

- ANCHO IBÉRICO
- ANCHO UIC
- ANCHO MIXTO
- TITULARIDAD ADIF
- CERRAMIENTO EXISTENTE
- CERRAMIENTO PROPUESTO

Z:\TMASD 2021\F-2021 07-ESTACIÓN DE VALLADOLID (INECO)\TRABAJO\PLANOS\08 OCUPACIONES\8.2 OCUPACIONES_ALT 2.DWG

GOBIERNO DE ESPAÑA — MINISTERIO DE TRANSPORTES, MOVILIDAD Y AGENDA URBANA

SECRETARÍA DE ESTADO DE TRANSPORTES, MOVILIDAD Y AGENDA URBANA
SECRETARÍA GENERAL DE INFRAESTRUCTURAS
DIRECCIÓN GENERAL DE PLANIFICACIÓN Y EVALUACIÓN DE LA RED FERROVIARIA

TÍTULO: ESTUDIO INFORMATIVO DE LA INTEGRACIÓN DEL FERROCARRIL EN VALLADOLID

AUTOR DEL PROYECTO: ineco

ESCALA: 1/1.000 NUMÉRICA ORIGINAL UNE-A1 — GRÁFICA 0 20 40 60m

FECHA: FEBRERO 2021

TÍTULO DEL PLANO: OCUPACIONES ALTERNATIVA 2

Nº DE PLANO: 8.2

Hoja 1 de 19

TÉRMINO MUNICIPAL DE VALLADOLID

SOLAPE HOJA 1

SOLAPE HOJA 3

C/ SIERRA DE BEJAR

CTRA. DE RUEDA

C/ TREVIÑO

MADRID

VALLADOLID

VÍA 1

VÍA 2

VÍA 6

X=354500
Y=4608400

X=354700
Y=4608800

X=355000
Y=4608700

X=354900

DISTRIBUCIÓN DE HOJAS

MADRID

VENTA DE BAÑOS

1 2 3 4 5 6 7 8 9 10 11 12 13 14 15 16 17 18 19

LEYENDA

- ANCHO IBÉRICO
- ANCHO UIC
- ANCHO MIXTO
- TITULARIDAD ADIF
- CERRAMIENTO EXISTENTE
- CERRAMIENTO PROPUESTO

Z:\TIMASD 2021\F-2021 07-ESTACIÓN DE VALLADOLID (INECO)\TRABAJO\PLANOS\8 OCUPACIONES\8.2 OCUPACIONES. ALT 2.DWG

GOBIERNO DE ESPAÑA

MINISTERIO DE TRANSPORTES, MOVILIDAD Y AGENDA URBANA

SECRETARÍA DE ESTADO DE TRANSPORTES, MOVILIDAD Y AGENDA URBANA

SECRETARÍA GENERAL DE INFRAESTRUCTURAS

DIRECCIÓN GENERAL DE PLANIFICACIÓN Y EVALUACIÓN DE LA RED FERROVIARIA

TÍTULO	AUTOR DEL PROYECTO:	ESCALA	FECHA	TÍTULO DEL PLANO	Nº DE PLANO
ESTUDIO INFORMATIVO DE LA INTEGRACIÓN DEL FERROCARRIL EN VALLADOLID	ineco	1/1.000 NUMÉRICA ORIGINAL UNE-A1 — GRÁFICA 0 20 40 60m	FEBRERO 2021	OCUPACIONES ALTERNATIVA 2	8.2 Hoja 2 de 19

TÉRMINO MUNICIPAL DE VALLADOLID

SOLAPE HOJA 2

SOLAPE HOJA 4

X=354700 Y=4609000

X=354900 Y=4609500

X=355100 Y=4608900

CTRA. DE RUEDA

C/ OLIMPO

C/ DR

Doctor Moreno

Calle Montes Martín-B

Calle

AVD. DE ZAMORA

MADRID

VALLADOLID

VÍA 1

VÍA 2

VÍA 6

245+600 245+700 245+800 245+900 246+000 246+100 246+200 246+300

DISTRIBUCIÓN DE HOJAS

MADRID

VENTA DE BAÑOS

1 2 3 4 5 6 7 8 9 10 11 12 13 14 15 16 17 18 19

LEYENDA

- ANCHO IBÉRICO
- ANCHO UIC
- ANCHO MIXTO
- TITULARIDAD ADIF
- CERRAMIENTO EXISTENTE
- CERRAMIENTO PROPUESTO

Z:\TIMASD 2021\F-2021 07-ESTACIÓN DE VALLADOLID (INECO)\TRABAJO\PLANOS\08 OCUPACIONES\8.2 OCUPACIONES. ALT 2.DWG

GOBIERNO DE ESPAÑA

MINISTERIO DE TRANSPORTES, MOVILIDAD Y AGENDA URBANA

SECRETARÍA DE ESTADO DE TRANSPORTES, MOVILIDAD Y AGENDA URBANA

SECRETARÍA GENERAL DE INFRAESTRUCTURAS

DIRECCIÓN GENERAL DE PLANIFICACIÓN Y EVALUACIÓN DE LA RED FERROVIARIA

TÍTULO	AUTOR DEL PROYECTO:	ESCALA	FECHA	TÍTULO DEL PLANO	Nº DE PLANO
ESTUDIO INFORMATIVO DE LA INTEGRACIÓN DEL FERROCARRIL EN VALLADOLID	ineco	1/1.000 NUMÉRICA ORIGINAL UNE-A1 — GRÁFICA 0 20 40 60m	FEBRERO 2021	OCUPACIONES ALTERNATIVA 2	8.2 Hoja 3 de 19

TÉRMINO MUNICIPAL DE VALLADOLID

SOLAPE HOJA 3

SOLAPE HOJA 5

C/ DR. MORENO

Calle Doctor Moreno

X=355000 Y=4609700

X=355100 Y=4610100

Calle de Daniel

MADRID

VALLADOLID

Montes Martín-Bar

VÍA 1

VÍA 2

VÍA 6

C/ DE DANIEL DEL OLMO GONZÁLEZ

Calle Daniel González

X=355300 Y=4609600

X=355500 Y=4610000

DISTRIBUCIÓN DE HOJAS

MADRID — VENTA DE BAÑOS

1 2 3 4 5 6 7 8 9 10 11 12 13 14 15 16 17 18 19

LEYENDA

- ANCHO IBÉRICO
- ANCHO UIC
- ANCHO MIXTO
- TITULARIDAD ADIF
- CERRAMIENTO EXISTENTE
- CERRAMIENTO PROPUESTO

Z:\TMASD 2021\F-2021 07-ESTACIÓN DE VALLADOLID (INECO)\TRABAJO\PLANOS\08 OCUPACIONES\8.2 OCUPACIONES_ALT 2.DWG

GOBIERNO DE ESPAÑA — MINISTERIO DE TRANSPORTES, MOVILIDAD Y AGENDA URBANA

SECRETARÍA DE ESTADO DE TRANSPORTES, MOVILIDAD Y AGENDA URBANA

SECRETARÍA GENERAL DE INFRAESTRUCTURAS

DIRECCIÓN GENERAL DE PLANIFICACIÓN Y EVALUACIÓN DE LA RED FERROVIARIA

TÍTULO	AUTOR DEL PROYECTO:	ESCALA	FECHA	TÍTULO DEL PLANO	Nº DE PLANO
ESTUDIO INFORMATIVO DE LA INTEGRACIÓN DEL FERROCARRIL EN VALLADOLID	ineco	1/1.000 NUMÉRICA ORIGINAL UNE-A1 — GRÁFICA 0 20 40 60m	FEBRERO 2021	OCUPACIONES ALTERNATIVA 2	8.2 Hoja 4 de 19

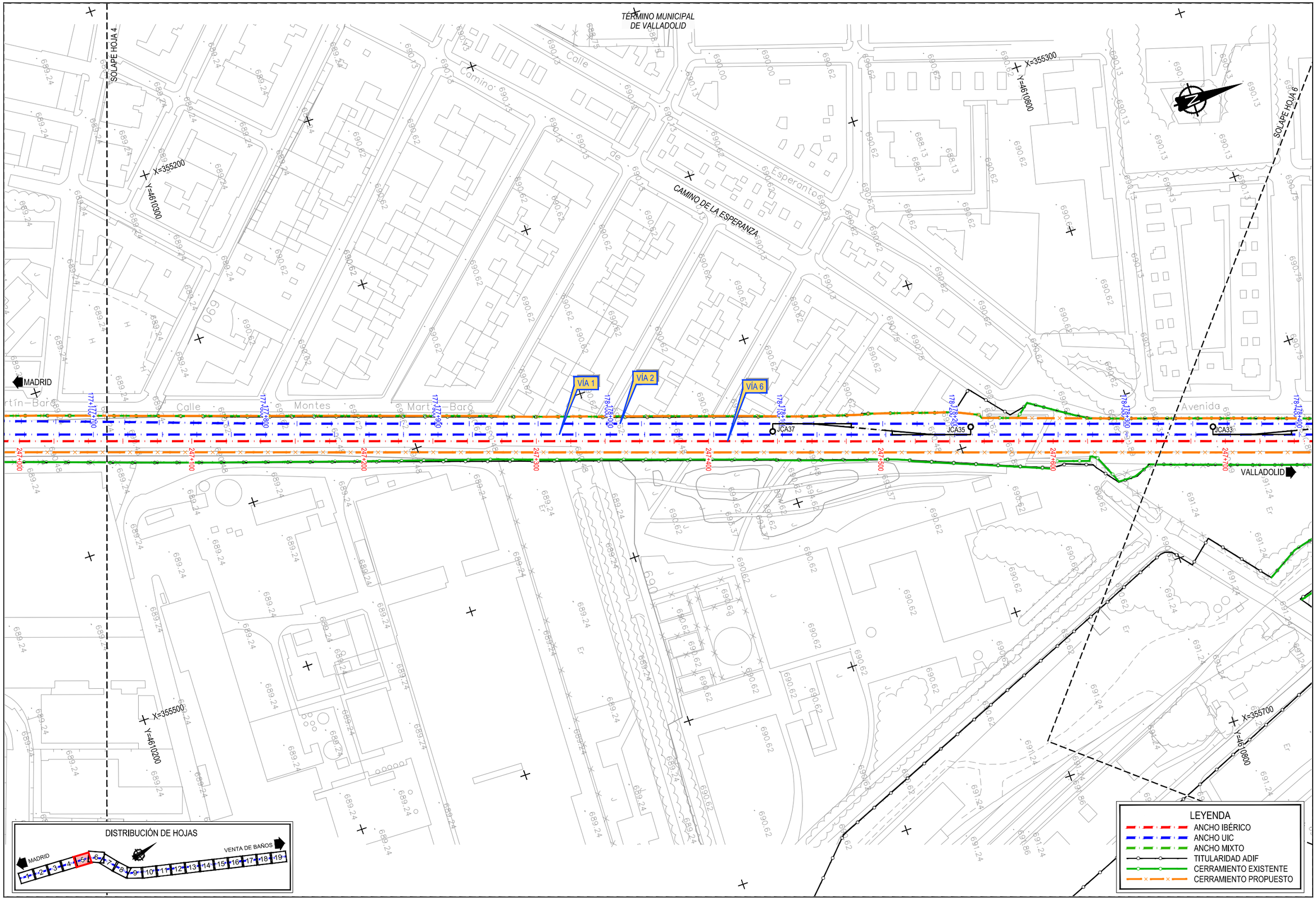

Z:\TIMASD 2021\F-2021 07-ESTACIÓN DE VALLADOLID (INECO)\TRABAJO\PLANOS\08 OCUPACIONES\8.2 OCUPACIONES_ALT 2.DWG

GOBIERNO DE ESPAÑA
MINISTERIO DE TRANSPORTES, MOVILIDAD Y AGENDA URBANA
SECRETARÍA DE ESTADO DE TRANSPORTES, MOVILIDAD Y AGENDA URBANA
SECRETARÍA GENERAL DE INFRAESTRUCTURAS
DIRECCIÓN GENERAL DE PLANIFICACIÓN Y EVALUACIÓN DE LA RED FERROVIARIA

TÍTULO	AUTOR DEL PROYECTO:	ESCALA	FECHA	TÍTULO DEL PLANO	Nº DE PLANO
ESTUDIO INFORMATIVO DE LA INTEGRACIÓN DEL FERROCARRIL EN VALLADOLID	ineco	1/1.000 — NUMÉRICA ORIGINAL UNE-A1 — GRÁFICA 0 20 40 60m	FEBRERO 2021	OCUPACIONES ALTERNATIVA 2	8.2 Hoja 5 de 19

TÉRMINO MUNICIPAL
DE VALLADOLID

SOLAPE HOJA 5

SOLAPE HOJA 7

X=355400
Y=4611000

X=355800
Y=4611500

X=355900
Y=4611100

X=355700

C/ DE RECONDO

ARCO DE LADRILLO

VÍA 1

VÍA 2

VÍA 6

MADRID

VALLADOLID

N-601

JCA31

JCA33

JCA27

JCA29

JCA23

JCA21

JCA19

JCA15

JCA17

JCA13

DISTRIBUCIÓN DE HOJAS

MADRID

VENTA DE BAÑOS

1 2 3 4 5 6 7 8 9 10 11 12 13 14 15 16 17 18 19

LEYENDA

- ANCHO IBÉRICO
- ANCHO UIC
- ANCHO MIXTO
- TITULARIDAD ADIF
- CERRAMIENTO EXISTENTE
- CERRAMIENTO PROPUESTO

Z:\TMASD 2021\F-2021 07-ESTACIÓN DE VALLADOLID (INECO)\TRABAJO\PLANOS\8 OCUPACIONES\8.2 OCUPACIONES. ALT 2.DWG

GOBIERNO DE ESPAÑA

MINISTERIO DE TRANSPORTES, MOVILIDAD Y AGENDA URBANA

SECRETARÍA DE ESTADO DE TRANSPORTES, MOVILIDAD Y AGENDA URBANA

SECRETARÍA GENERAL DE INFRAESTRUCTURAS

DIRECCIÓN GENERAL DE PLANIFICACIÓN Y EVALUACIÓN DE LA RED FERROVIARIA

TÍTULO

ESTUDIO INFORMATIVO DE LA INTEGRACIÓN DEL FERROCARRIL EN VALLADOLID

AUTOR DEL PROYECTO:

ineco

ESCALA

1/1.000

NUMÉRICA ORIGINAL UNE-A1

GRÁFICA

0 20 40 60m

FECHA

FEBRERO 2021

TÍTULO DEL PLANO

OCUPACIONES

ALTERNATIVA 2

Nº DE PLANO

8.2

Hoja 6 de 19

TÉRMINO MUNICIPAL
DE VALLADOLID

SOLAPE HOJA 8

SOLAPE HOJA 6

ESTACIÓN DE VALLADOLID
CAMPO GRANDE

Calle C/ ESTACIÓN

Estación

X=356000
Y=4611600

X=356400
Y=4611700

X=356200
Y=4611300

X=356600
Y=4611400

INICIO ACTUACIÓN
VÍA 7

COORD. X	355.976,612
COORD. Y	4.611.358,511
COTA	692,06
AZIMUT	89,445 g
PENDIENTE	-1,52‰
ALINEACIÓN	RECTA
PK	0+000,000

MADRID

VENTA DE BAÑOS

VÍA 1

VÍA 2

VÍA 7

VÍA 6

JCA1 JCA2 JCA3 JCA4 JCA5 JCA6 JCA7 JCA8 JCA9 JCA10 JCA11 JCA12 JCA13 JCA14 JCA15 JCA16 JCA17

DISTRIBUCIÓN DE HOJAS

MADRID 1 2 3 4 5 6 7 8 9 10 11 12 13 14 15 16 17 18 19 VENTA DE BAÑOS

LEYENDA

- ANCHO IBÉRICO
- ANCHO UIC
- ANCHO MIXTO
- TITULARIDAD ADIF
- CERRAMIENTO EXISTENTE
- CERRAMIENTO PROPUESTO

Z:\TIMASD 2021\F-2021 07-ESTACIÓN DE VALLADOLID (INECO)\TRABAJO\PLANOS\08 OCUPACIONES\8.2 OCUPACIONES_ALT 2.DWG

GOBIERNO DE ESPAÑA

MINISTERIO DE TRANSPORTES, MOVILIDAD Y AGENDA URBANA

SECRETARÍA DE ESTADO DE TRANSPORTES, MOVILIDAD Y AGENDA URBANA

SECRETARÍA GENERAL DE INFRAESTRUCTURAS

DIRECCIÓN GENERAL DE PLANIFICACIÓN Y EVALUACIÓN DE LA RED FERROVIARIA

TÍTULO

ESTUDIO INFORMATIVO DE LA INTEGRACIÓN DEL FERROCARRIL EN VALLADOLID

AUTOR DEL PROYECTO:

ineco

ESCALA

1/1.000

NUMÉRICA ORIGINAL UNE-A1

GRÁFICA

0 20 40 60m

FECHA

FEBRERO 2021

TÍTULO DEL PLANO

OCUPACIONES

ALTERNATIVA 2

Nº DE PLANO

8.2

Hoja 7 de 19

TÉRMINO MUNICIPAL
DE VALLADOLID

SOLAPE HOJA 7

SOLAPE HOJA 9

X=356600
Y=4611800

X=357100
Y=4612100

X=358800

X=357300
Y=4611800

FIN ACTUACIÓN
VÍA 7

COORD. X	356.633,964
COORD. Y	4.611.645,714
COTA	692,34
AZIMUT	59,879 g
PENDIENTE	0,96‰
ALINEACIÓN	RECTA
PK	0+722,667

C/ DE LABRADORES

C/ ESTACIÓN

C/ SAN ISIDRO

MADRID

VENTA DE BAÑOS

VÍA 1

VÍA 2

VÍA 4

VÍA 6

DISTRIBUCIÓN DE HOJAS

MADRID — VENTA DE BAÑOS

1 2 3 4 5 6 7 8 9 10 11 12 13 14 15 16 17 18 19

NOTA:
SE AJUSTARÁ EL CERRAMIENTO A LAS NECESIDADES FERROVIARIAS EN FASES POSTERIORES DEL PROYECTO CONSTRUCTIVO.

LEYENDA

- ANCHO IBÉRICO
- ANCHO UIC
- ANCHO MIXTO
- TITULARIDAD ADIF
- CERRAMIENTO EXISTENTE
- CERRAMIENTO PROPUESTO

Z:\TIMASD 2021\F-2021 07-ESTACIÓN DE VALLADOLID (INECO)\TRABAJO\PLANOS\08 OCUPACIONES\8.2 OCUPACIONES_ALT 2.DWG

GOBIERNO DE ESPAÑA — MINISTERIO DE TRANSPORTES, MOVILIDAD Y AGENDA URBANA

SECRETARÍA DE ESTADO DE TRANSPORTES, MOVILIDAD Y AGENDA URBANA
SECRETARÍA GENERAL DE INFRAESTRUCTURAS
DIRECCIÓN GENERAL DE PLANIFICACIÓN Y EVALUACIÓN DE LA RED FERROVIARIA

TÍTULO
ESTUDIO INFORMATIVO DE LA INTEGRACIÓN DEL FERROCARRIL EN VALLADOLID

AUTOR DEL PROYECTO: ineco

ESCALA
1/1.000 — NUMÉRICA ORIGINAL UNE-A1
GRÁFICA 0 20 40 60m

FECHA
FEBRERO 2021

TÍTULO DEL PLANO
OCUPACIONES
ALTERNATIVA 2

Nº DE PLANO
8.2
Hoja 8 de 19

TÉRMINO MUNICIPAL DE VALLADOLID

SOLAPE HOJA 8

SOLAPE HOJA 10

X=357100
Y=4612100

X=357400
Y=4612600

X=357400
Y=4611900

X=357700
Y=4612400

VALLADOLID

VENTA DE BAÑOS

C/ DE LA VÍA

C/ DE CASASOLA

C/ DEL PELÍCANO

RÍO ESGUEVA

VÍA 1

VÍA 2

VÍA 6

AMPLIACIÓN DE PASO INFERIOR EXISTENTE

ESTRUCTURA NUEVA SOBRE RÍO ESGUEVA

AMPLIACIÓN DE PASO INFERIOR EXISTENTE

DISTRIBUCIÓN DE HOJAS

MADRID

VENTA DE BAÑOS

1 2 3 4 5 6 7 8 9 10 11 12 13 14 15 16 17 18 19

NOTA:

SE AJUSTARÁ EL CERRAMIENTO A LAS NECESIDADES FERROVIARIAS EN FASES POSTERIORES DEL PROYECTO CONSTRUCTIVO.

LEYENDA

- ANCHO IBÉRICO
- ANCHO UIC
- ANCHO MIXTO
- TITULARIDAD ADIF
- CERRAMIENTO EXISTENTE
- CERRAMIENTO PROPUESTO

Z:\TIMASD 2021\F-2021 07-ESTACIÓN DE VALLADOLID (INECO)\TRABAJO\PLANOS\8 OCUPACIONES\8.2 OCUPACIONES. ALT 2.DWG

GOBIERNO DE ESPAÑA

MINISTERIO DE TRANSPORTES, MOVILIDAD Y AGENDA URBANA

SECRETARÍA DE ESTADO DE TRANSPORTES, MOVILIDAD Y AGENDA URBANA

SECRETARÍA GENERAL DE INFRAESTRUCTURAS

DIRECCIÓN GENERAL DE PLANIFICACIÓN Y EVALUACIÓN DE LA RED FERROVIARIA

TÍTULO	AUTOR DEL PROYECTO:	ESCALA	FECHA	TÍTULO DEL PLANO	Nº DE PLANO
ESTUDIO INFORMATIVO DE LA INTEGRACIÓN DEL FERROCARRIL EN VALLADOLID	ineco	1/1.000 NUMÉRICA ORIGINAL UNE-A1 — GRÁFICA 0 20 40 60m	FEBRERO 2021	OCUPACIONES ALTERNATIVA 2	8.2 Hoja 9 de 19

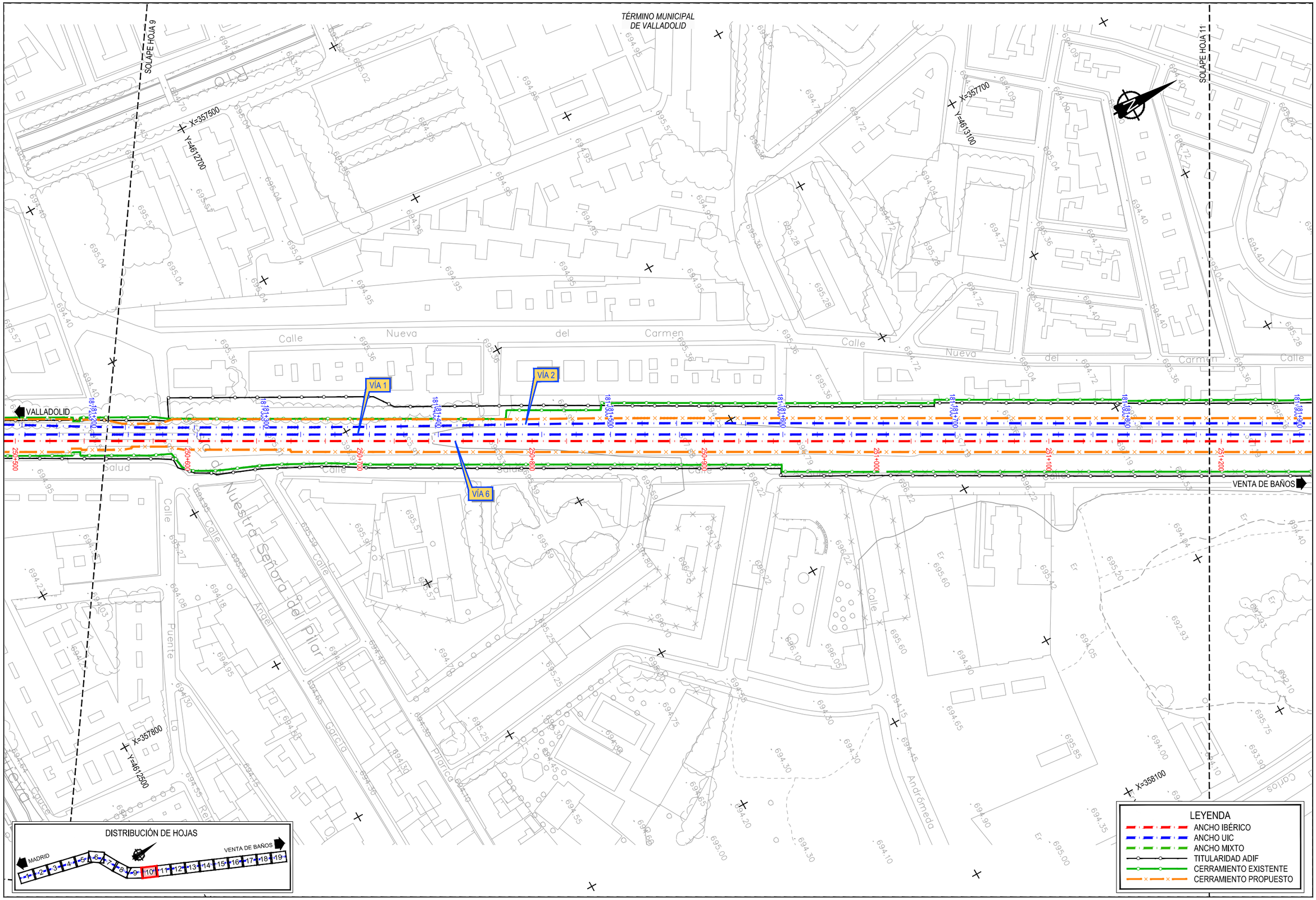

Z:\TMASD 2021\F-2021 07-ESTACIÓN DE VALLADOLID (INECO)\TRABAJO\PLANOS\08 OCUPACIONES\8.2 OCUPACIONES_ALT 2.DWG

GOBIERNO DE ESPAÑA — MINISTERIO DE TRANSPORTES, MOVILIDAD Y AGENDA URBANA

SECRETARÍA DE ESTADO DE TRANSPORTES, MOVILIDAD Y AGENDA URBANA
SECRETARÍA GENERAL DE INFRAESTRUCTURAS
DIRECCIÓN GENERAL DE PLANIFICACIÓN Y EVALUACIÓN DE LA RED FERROVIARIA

TÍTULO	AUTOR DEL PROYECTO:	ESCALA	FECHA	TÍTULO DEL PLANO	Nº DE PLANO
ESTUDIO INFORMATIVO DE LA INTEGRACIÓN DEL FERROCARRIL EN VALLADOLID	ineco	1/1.000 NUMÉRICA ORIGINAL UNE-A1 — GRÁFICA 0 20 40 60m	FEBRERO 2021	OCUPACIONES ALTERNATIVA 2	8.2 Hoja 10 de 19

TÉRMINO MUNICIPAL DE VALLADOLID

SOLAPE HOJA 10

SOLAPE HOJA 12

AVD. VALLE DE ESGUEVA

X=357800
Y=4613300

X=358100
Y=4613800

DEMOLICIÓN DE ANDÉN

VÍA 1

VÍA 6

VÍA 2

VALLADOLID

VENTA DE BAÑOS

PASEO DE JUAN CARLOS I

VALLADOLID UNIVERSIDAD
Km. 251.600 Madrid-Hendaya

X=358200
Y=4613200

X=358400
Y=4613600

DISTRIBUCIÓN DE HOJAS

MADRID

VENTA DE BAÑOS

1 2 3 4 5 6 7 8 9 10 11 12 13 14 15 16 17 18 19

NOTA:
SE AJUSTARÁ EL CERRAMIENTO A LAS NECESIDADES FERROVIARIAS EN FASES POSTERIORES DEL PROYECTO CONSTRUCTIVO.

LEYENDA
- ANCHO IBÉRICO
- ANCHO UIC
- ANCHO MIXTO
- TITULARIDAD ADIF
- CERRAMIENTO EXISTENTE
- CERRAMIENTO PROPUESTO

Z:\TIMASD 2021\F-2021 07-ESTACIÓN DE VALLADOLID (INECO)\TRABAJO\PLANOS\08 OCUPACIONES\8.2 OCUPACIONES_ALT 2.DWG

GOBIERNO DE ESPAÑA — MINISTERIO DE TRANSPORTES, MOVILIDAD Y AGENDA URBANA

SECRETARÍA DE ESTADO DE TRANSPORTES, MOVILIDAD Y AGENDA URBANA
SECRETARÍA GENERAL DE INFRAESTRUCTURAS
DIRECCIÓN GENERAL DE PLANIFICACIÓN Y EVALUACIÓN DE LA RED FERROVIARIA

TÍTULO: ESTUDIO INFORMATIVO DE LA INTEGRACIÓN DEL FERROCARRIL EN VALLADOLID

AUTOR DEL PROYECTO: ineco

ESCALA: 1/1.000 — NUMÉRICA ORIGINAL UNE-A1 — GRÁFICA: 0 20 40 60m

FECHA: FEBRERO 2021

TÍTULO DEL PLANO: OCUPACIONES ALTERNATIVA 2

Nº DE PLANO: 8.2

Hoja 11 de 19

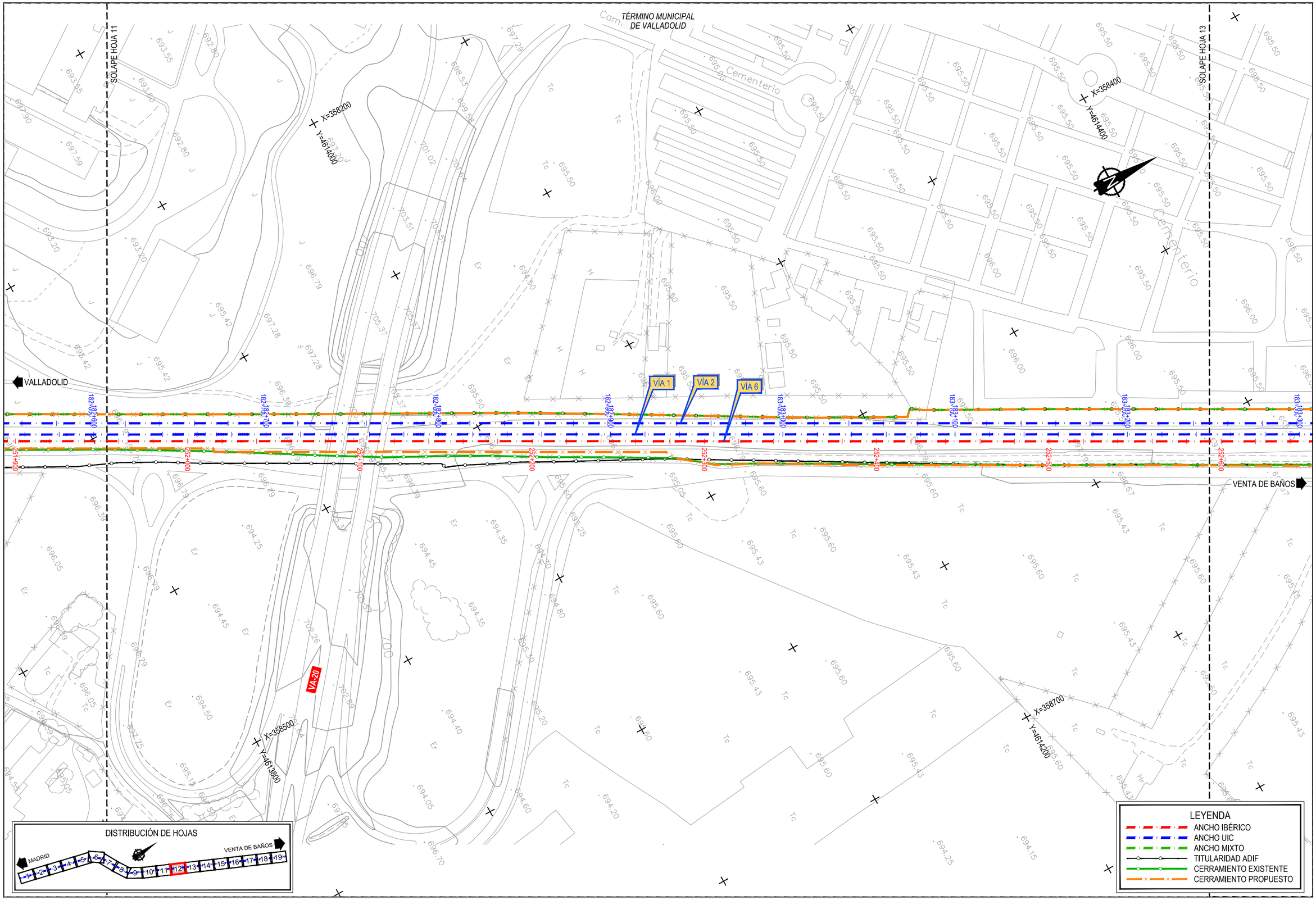

Z:\TIMASD 2021\F-2021 07-ESTACIÓN DE VALLADOLID (INECO)\TRABAJO\PLANOS\8 OCUPACIONES\8.2 OCUPACIONES. ALT 2.DWG

GOBIERNO DE ESPAÑA — MINISTERIO DE TRANSPORTES, MOVILIDAD Y AGENDA URBANA

SECRETARÍA DE ESTADO DE TRANSPORTES, MOVILIDAD Y AGENDA URBANA
SECRETARÍA GENERAL DE INFRAESTRUCTURAS
DIRECCIÓN GENERAL DE PLANIFICACIÓN Y EVALUACIÓN DE LA RED FERROVIARIA

TÍTULO	AUTOR DEL PROYECTO:	ESCALA	FECHA	TÍTULO DEL PLANO	Nº DE PLANO
ESTUDIO INFORMATIVO DE LA INTEGRACIÓN DEL FERROCARRIL EN VALLADOLID	ineco	1/1.000 NUMÉRICA ORIGINAL UNE-A1 — GRÁFICA 0 20 40 60m	FEBRERO 2021	OCUPACIONES ALTERNATIVA 2	8.2 Hoja 12 de 19

TÉRMINO MUNICIPAL
DE VALLADOLID

SOLAPE HOJA 12

SOLAPE HOJA 14

X=358500
Y=4614600

X=358700
Y=4615000

X=358800
Y=4614400

X=359100
Y=4614800

VALLADOLID

VENTA DE BAÑOS

VÍA 1

VÍA 2

VÍA 6

JCA38

JCA40

183+300 183+400 183+500 183+600 183+700 183+800 183+900 184+000

252+600 252+700 252+800 252+900 253+000 253+100 253+200 253+300

0+000 0+100 0+200 0+300 0+400

DISTRIBUCIÓN DE HOJAS

MADRID

VENTA DE BAÑOS

1 2 3 4 5 6 7 8 9 10 11 12 13 14 15 16 17 18 19

LEYENDA

- ANCHO IBÉRICO
- ANCHO UIC
- ANCHO MIXTO
- TITULARIDAD ADIF
- CERRAMIENTO EXISTENTE
- CERRAMIENTO PROPUESTO

Z:\TIMASD 2021\F-2021 07-ESTACIÓN DE VALLADOLID (INECO)\TRABAJO\PLANOS\08 OCUPACIONES\8.2 OCUPACIONES. ALT 2.DWG

GOBIERNO DE ESPAÑA

MINISTERIO DE TRANSPORTES, MOVILIDAD Y AGENDA URBANA

SECRETARÍA DE ESTADO DE TRANSPORTES, MOVILIDAD Y AGENDA URBANA

SECRETARÍA GENERAL DE INFRAESTRUCTURAS

DIRECCIÓN GENERAL DE PLANIFICACIÓN Y EVALUACIÓN DE LA RED FERROVIARIA

TÍTULO

ESTUDIO INFORMATIVO DE LA INTEGRACIÓN DEL FERROCARRIL EN VALLADOLID

AUTOR DEL PROYECTO:

ineco

ESCALA

1/1.000

NUMÉRICA ORIGINAL UNE-A1

GRÁFICA

0 20 40 60m

FECHA

FEBRERO 2021

TÍTULO DEL PLANO

OCUPACIONES

ALTERNATIVA 2

Nº DE PLANO

8.2

Hoja 13 de 19

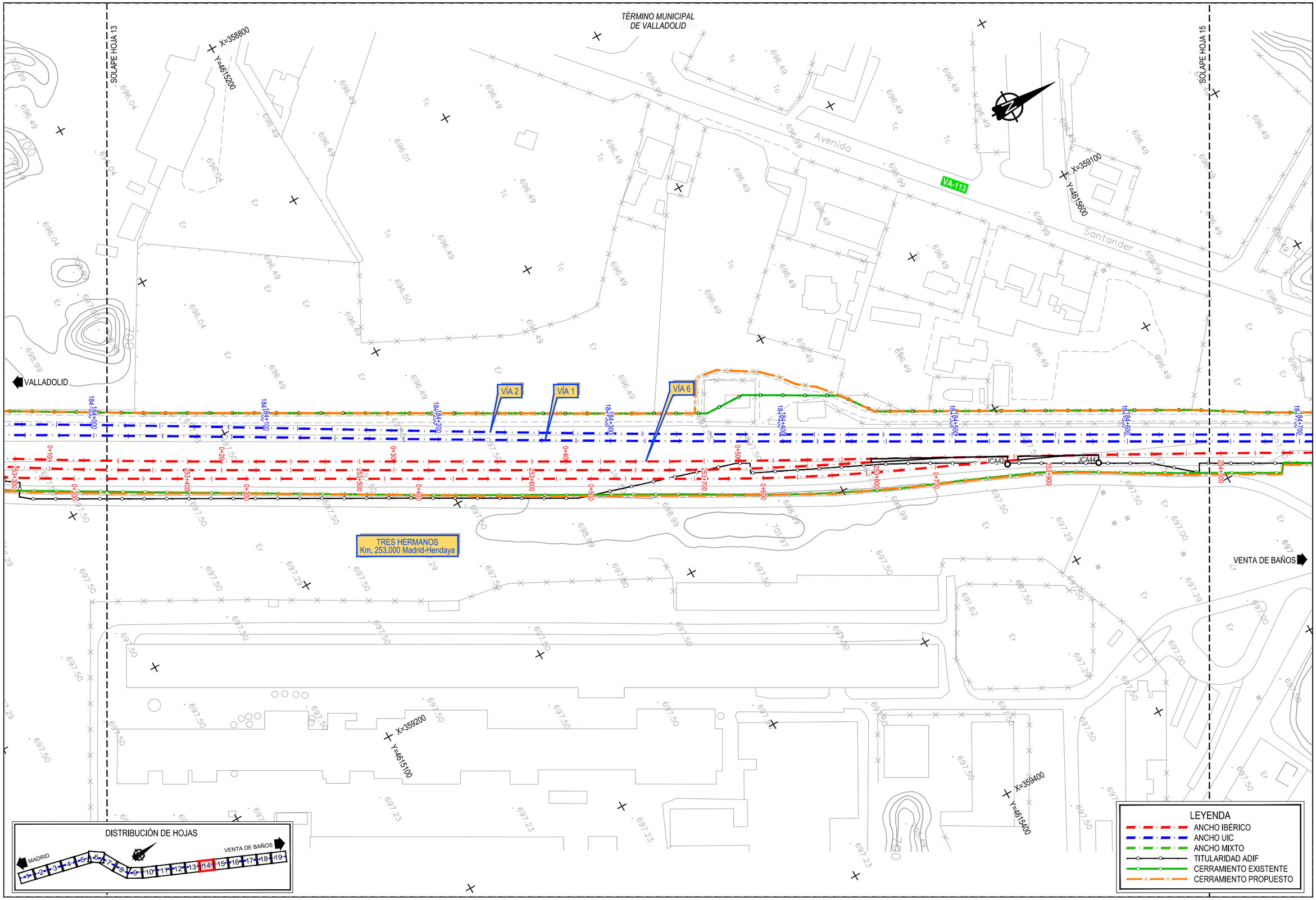

Z:\TMASD 2021\F-2021 07-ESTACIÓN DE VALLADOLID (INECO)\TRABAJO\PLANOS\08 OCUPACIONES\8.2 OCUPACIONES_ALT 2.DWG

GOBIERNO DE ESPAÑA — MINISTERIO DE TRANSPORTES, MOVILIDAD Y AGENDA URBANA

SECRETARÍA DE ESTADO DE TRANSPORTES, MOVILIDAD Y AGENDA URBANA
SECRETARÍA GENERAL DE INFRAESTRUCTURAS
DIRECCIÓN GENERAL DE PLANIFICACIÓN Y EVALUACIÓN DE LA RED FERROVIARIA

TÍTULO: ESTUDIO INFORMATIVO DE LA INTEGRACIÓN DEL FERROCARRIL EN VALLADOLID

AUTOR DEL PROYECTO: ineco

ESCALA: 1/1.000 — NUMÉRICA ORIGINAL UNE-A1 — GRÁFICA: 0 20 40 60m

FECHA: FEBRERO 2021

TÍTULO DEL PLANO: OCUPACIONES — ALTERNATIVA 2

Nº DE PLANO: 8.2

Hoja 14 de 19

TÉRMINO MUNICIPAL DE VALLADOLID

SOLAPE HOJA 14

SOLAPE HOJA 16

X=359200
Y=4615800

X=359400
Y=4616200

X=359500
Y=4615600

X=359700
Y=4616000

Río Pisuerga

RÍO PISUERGA

VA-113

VALLADOLID

VENTA DE BAÑOS

Avenida Santander

VÍA 1

VÍA 2

VÍA 6

184+700 184+800 184+900 185+000 185+100 185+200 185+300 185+400

254+000 254+100 254+200 254+300 254+400 254+500 254+600 254+700

DISTRIBUCIÓN DE HOJAS

MADRID

VENTA DE BAÑOS

1 2 3 4 5 6 7 8 9 10 11 12 13 14 15 16 17 18 19

LEYENDA

- ANCHO IBÉRICO
- ANCHO UIC
- ANCHO MIXTO
- TITULARIDAD ADIF
- CERRAMIENTO EXISTENTE
- CERRAMIENTO PROPUESTO

Z:\TMASD 2021\F-2021 07-ESTACIÓN DE VALLADOLID (INECO)\TRABAJO\PLANOS\8 OCUPACIONES\8.2 OCUPACIONES. ALT 2.DWG

GOBIERNO DE ESPAÑA

MINISTERIO DE TRANSPORTES, MOVILIDAD Y AGENDA URBANA

SECRETARÍA DE ESTADO DE TRANSPORTES, MOVILIDAD Y AGENDA URBANA

SECRETARÍA GENERAL DE INFRAESTRUCTURAS

DIRECCIÓN GENERAL DE PLANIFICACIÓN Y EVALUACIÓN DE LA RED FERROVIARIA

TÍTULO	AUTOR DEL PROYECTO:	ESCALA	FECHA	TÍTULO DEL PLANO	Nº DE PLANO
ESTUDIO INFORMATIVO DE LA INTEGRACIÓN DEL FERROCARRIL EN VALLADOLID	ineco	1/1.000 NUMÉRICA ORIGINAL UNE-A1 — GRÁFICA 0 20 40 60m	FEBRERO 2021	OCUPACIONES ALTERNATIVA 2	8.2 Hoja 15 de 19

TÉRMINO MUNICIPAL DE
SANTOVENIA DE PISUERGA

SOLAPE HOJA 15

SOLAPE HOJA 17

X=359500
Y=4616400

X=359700
Y=4616800

X=359800
Y=4616200

X=360100

VA-113

VÍA 1

VÍA 2

VÍA 6

VALLADOLID

VENTA DE BAÑOS

JCA46

18J185+400
18J185+500
18J185+600
18J185+700
18J185+800
18J185+900
18J186+000
18J186+100

254+700
254+800
254+900
255+000
255+100
255+200
255+300
255+400

DISTRIBUCIÓN DE HOJAS

MADRID

VENTA DE BAÑOS

1 2 3 4 5 6 7 8 9 10 11 12 13 14 15 16 17 18 19

LEYENDA

- ANCHO IBÉRICO
- ANCHO UIC
- ANCHO MIXTO
- TITULARIDAD ADIF
- CERRAMIENTO EXISTENTE
- CERRAMIENTO PROPUESTO

Z:\TMASD 2021\F-2021 07-ESTACIÓN DE VALLADOLID (INECO)\TRABAJO\PLANOS\08 OCUPACIONES\8.2 OCUPACIONES. ALT 2.DWG

GOBIERNO DE ESPAÑA

MINISTERIO DE TRANSPORTES, MOVILIDAD Y AGENDA URBANA

SECRETARÍA DE ESTADO DE TRANSPORTES, MOVILIDAD Y AGENDA URBANA

SECRETARÍA GENERAL DE INFRAESTRUCTURAS

DIRECCIÓN GENERAL DE PLANIFICACIÓN Y EVALUACIÓN DE LA RED FERROVIARIA

TÍTULO

ESTUDIO INFORMATIVO DE LA INTEGRACIÓN DEL FERROCARRIL EN VALLADOLID

AUTOR DEL PROYECTO:

ineco

ESCALA

1/1.000

NUMÉRICA ORIGINAL UNE-A1

GRÁFICA

0 20 40 60m

FECHA

FEBRERO 2021

TÍTULO DEL PLANO

OCUPACIONES

ALTERNATIVA 2

Nº DE PLANO

8.2

Hoja 16 de 19

TÉRMINO MUNICIPAL DE
SANTOVENIA DE PISUERGA

SOLAPE HOJA 16

SOLAPE HOJA 18

SOLAPE HOJA 20

X=359800
Y=4617000

X=360000
Y=4617400

X=360200
Y=4616900

C/ MARQUÉS DE SAN FELICES

VALLADOLID

VENTA DE BAÑOS

VÍA 6

VÍA 1

VÍA 2

JCA46

JCA48

JCA50

JCA52

18J186+100
18J186+200
18J186+300
18J186+400
18J186+500
18J186+600
18J186+700
18J186+800
255+400
255+500
255+600
255+700
255+800
255+900
256+000
256+100

DISTRIBUCIÓN DE HOJAS

MADRID

VENTA DE BAÑOS

1 2 3 4 5 6 7 8 9 10 11 12 13 14 15 16 17 18 19

LEYENDA

- ANCHO IBÉRICO
- ANCHO UIC
- ANCHO MIXTO
- TITULARIDAD ADIF
- CERRAMIENTO EXISTENTE
- CERRAMIENTO PROPUESTO

Z:\TIMASD 2021\F-2021 07-ESTACIÓN DE VALLADOLID (INECO)\TRABAJO\PLANOS\08 OCUPACIONES\8.2 OCUPACIONES_ALT 2.DWG

GOBIERNO DE ESPAÑA

MINISTERIO DE TRANSPORTES, MOVILIDAD Y AGENDA URBANA

SECRETARÍA DE ESTADO DE TRANSPORTES, MOVILIDAD Y AGENDA URBANA

SECRETARÍA GENERAL DE INFRAESTRUCTURAS

DIRECCIÓN GENERAL DE PLANIFICACIÓN Y EVALUACIÓN DE LA RED FERROVIARIA

TÍTULO

ESTUDIO INFORMATIVO DE LA INTEGRACIÓN DEL FERROCARRIL EN VALLADOLID

AUTOR DEL PROYECTO:

ineco

ESCALA

1/1.000

NUMÉRICA
ORIGINAL UNE-A1

GRÁFICA

0 20 40 60m

FECHA

FEBRERO 2021

TÍTULO DEL PLANO

OCUPACIONES

ALTERNATIVA 2

Nº DE PLANO

8.2

Hoja 17 de 19

TÉRMINO MUNICIPAL DE
SANTOVENIA DE PISUERGA

SOLAPE HOJA 17

SOLAPE HOJA 19

VALLADOLID

VENTA DE BAÑOS

VEREDA DE SAN CRISTÓBAL

RAMAL TALLERES

VÍA 1

VÍA 2

VÍA 6

FIN ACTUACIÓN
RAMAL

COORD. X	360.379,654
COORD. Y	4.617.596,909
COTA	697,923
AZIMUT	47,631 g
PENDIENTE	0,0‰
ALINEACIÓN	R=213
PK	0+063,044

X=360200
Y=4617600

X=360400
Y=4618100

X=360500

X=360700
Y=4617900

JCA54

256+100
256+200
256+300
256+400
256+500
256+600
256+700
256+800

DISTRIBUCIÓN DE HOJAS

MADRID — VENTA DE BAÑOS

1 2 3 4 5 6 7 8 9 10 11 12 13 14 15 16 17 18 19

LEYENDA

- ANCHO IBÉRICO
- ANCHO UIC
- ANCHO MIXTO
- TITULARIDAD ADIF
- CERRAMIENTO EXISTENTE
- CERRAMIENTO PROPUESTO

Z:\TIMASD 2021\F-2021 07-ESTACIÓN DE VALLADOLID (INECO)\TRABAJO\PLANOS\08 OCUPACIONES\8.2 OCUPACIONES_ALT 2.DWG

GOBIERNO DE ESPAÑA — MINISTERIO DE TRANSPORTES, MOVILIDAD Y AGENDA URBANA

SECRETARÍA DE ESTADO DE TRANSPORTES, MOVILIDAD Y AGENDA URBANA
SECRETARÍA GENERAL DE INFRAESTRUCTURAS
DIRECCIÓN GENERAL DE PLANIFICACIÓN Y EVALUACIÓN DE LA RED FERROVIARIA

TÍTULO
ESTUDIO INFORMATIVO DE LA INTEGRACIÓN DEL FERROCARRIL EN VALLADOLID

AUTOR DEL PROYECTO: ineco

ESCALA
1/1.000
NUMÉRICA ORIGINAL UNE-A1
GRÁFICA 0 20 40 60m

FECHA
FEBRERO 2021

TÍTULO DEL PLANO
OCUPACIONES
ALTERNATIVA 2

Nº DE PLANO
8.2
Hoja 18 de 19

TÉRMINO MUNICIPAL DE
SANTOVENIA DE PISUERGA

SOLAPE HOJA 18

X=360500
Y=4618300

X=360700
Y=4618700

X=360800
Y=4618100

X=361100
Y=4618600

VALLADOLID

VÍA 1
VÍA 2
VÍA 6
VÍA 30J

187+500
187+600
187+700
256+800
256+900
257+000

FIN ACTUACIÓN VÍA 2

COORD. X	360.754,435
COORD. Y	4.618.335,183
COTA	699,093
AZIMUT	33,666 g
PENDIENTE	14,77‰
ALINEACIÓN	R=3.150
PK	187+757,812

FIN ACTUACIÓN VÍA 1

COORD. X	360.758,041
COORD. Y	4.618.333,068
COTA	699,090
AZIMUT	33,755 g
PENDIENTE	14,77‰
ALINEACIÓN	R=3.145
PK	187+755,982

FIN ACTUACIÓN VÍA 6

COORD. X	360.762,599
COORD. Y	4,618,319,558
COTA	698,955
AZIMUT	36,053 g
PENDIENTE	13,86 ‰
ALINEACIÓN	R=700
PK	257+092,062

DISTRIBUCIÓN DE HOJAS

MADRID — 1 2 3 4 5 6 7 8 9 10 11 12 13 14 15 16 17 18 19 — VENTA DE BAÑOS

LEYENDA

- ANCHO IBÉRICO
- ANCHO UIC
- ANCHO MIXTO
- TITULARIDAD ADIF
- CERRAMIENTO EXISTENTE
- CERRAMIENTO PROPUESTO

Z:\TIMASD 2021\F-2021 07-ESTACION DE VALLADOLID (INECO)\TRABAJO\PLANOS\08 OCUPACIONES\8.2 OCUPACIONES, ALT 2.DWG

GOBIERNO DE ESPAÑA — MINISTERIO DE TRANSPORTES, MOVILIDAD Y AGENDA URBANA

SECRETARÍA DE ESTADO DE TRANSPORTES, MOVILIDAD Y AGENDA URBANA
SECRETARÍA GENERAL DE INFRAESTRUCTURAS
DIRECCIÓN GENERAL DE PLANIFICACIÓN Y EVALUACIÓN DE LA RED FERROVIARIA

TÍTULO
ESTUDIO INFORMATIVO DE LA INTEGRACIÓN DEL FERROCARRIL EN VALLADOLID

AUTOR DEL PROYECTO: ineco

ESCALA
1/1.000
NUMÉRICA ORIGINAL UNE-A1
GRÁFICA 0 20 40 60m

FECHA
FEBRERO 2021

TÍTULO DEL PLANO
OCUPACIONES
ALTERNATIVA 2

Nº DE PLANO
8.2
Hoja 19 de 19