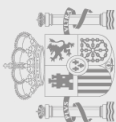


Relación de bienes y derechos afectados:

OCUPACIÓN NO AFECTADA POR LA LAVA


Nº ORDEN	SUPERFICIE OCUPADA (m2) (Oc. Temporal)	REFERENCIA CATASTRAL	TIPO	USO	POLÍGONO Y PARCELA	SUPERFICIE TOTAL (m2)	CULTIVO	NOMBRE PROPIETARIO	PORCENTAJE PROPIEDAD
1	336 0	38045A00300194	RU	Agrario	Polígono 3 Parcela 194 LAS CABR. TAZACORTE (S.C. TENERIFE)	66.542	PT - Plátanos regadio	MISIONERAS SAGRADA FAMILIA DOMINICAS	100,00
2	73 0	38045A00300495	RU	Agrario	Polígono 3 Parcela 495 LAS CABEZADAS. TAZACORTE (S.C. TENERIFE)	6.510	PT - Plátanos regadio	MARTIN CAPOTE ANGEL LEON	100,00
3	518 0	38045A00300197	RU	Agrario	Polígono 3 Parcela 197 CABEZADA. TAZACORTE (S.C. TENERIFE)	2.794	PT - Plátanos regadio	ACOSTA GARCIA FELIX	100,00
4	828 0	38045A00300607	RU	Agrario	Polígono 3 Parcela 607 CABEZADA. TAZACORTE (S.C. TENERIFE)	2.552	PT - PLÁTANO	GONZALEZ ACOSTA YONATHAN GONZALEZ ACOSTA ANTONIO MANUEL	50,00 50,00
5	539 0	38045A00300198	RU	Agrario	Polígono 3 Parcela 198 EL POLLO. TAZACORTE (S.C. TENERIFE)	106.164	PT - Plátanos regadio I - - Improductivo	HEREDEROS DE MORALES SL	100,00
6	834 0	38045A00300565	RU	Agrario	Polígono 3 Parcela 565 LA MONTA. TAZACORTE (S.C. TENERIFE)	51.836	PT - Plátanos regadio	DORADO AGUILAR AMPARO MEDINA DORADO MARTA MEDINA DORADO ALMUDENA	74,44 12,78 12,78
7	197 0	38045A00200231	RU	Agrario	Polígono 2 Parcela 231 CARDONAL. TAZACORTE (S.C. TENERIFE)	4.748	PT - Plátanos regadio E - - Pastos	RODRIGUEZ PEREZ MARIA VICTORIA RODRIGUEZ PEREZ SANTIAGO GALILEO	66,67 33,33
8	139 0	38045A00200230	RU	Agrario	Polígono 2 Parcela 230 CARDONAL. TAZACORTE (S.C. TENERIFE)	2.291	PT - Plátanos regadio I - - Improductivo	YANES ARMAS GERARDO	100,00
9	567 0	38045A00200242	RU	Agrario	Polígono 2 Parcela 242 EL CARDO. TAZACORTE (S.C. TENERIFE)	2.007	PT - Plátanos regadio	MARTIN PEREZ ISIDRO MANUEL RODRIGUEZ PEREZ MARIA MILAGROS	50,00 50,00
10	1.388 0	38045A00200243	RU	Agrario	Polígono 2 Parcela 243 EL CARDO. TAZACORTE (S.C. TENERIFE)	2.722	PT - Plátanos regadio	RODRIGUEZ PEREZ JESUS MANUEL PRESTAT LAURENCE CELINE THERESE MARTIN PEREZ ISIDRO MANUEL	33,34 33,33 33,33
11	43 0	38045A00200244	RU	Agrario	Polígono 2 Parcela 244 EL CARDO. TAZACORTE (S.C. TENERIFE)	805	I - - Improductivo	MARTIN PEREZ ISIDRO MANUEL RODRIGUEZ PEREZ MARIA MILAGROS	50,00 50,00
12	607 0	38045A00200510	RU	Agrario	Polígono 2 Parcela 510 CARDONAL. TAZACORTE (S.C. TENERIFE)	3.049	PT - Plátanos regadio	MARTIN HERNANDEZ MARIA DEL PILAR	100,00
13	715 0	38045A00200506	RU	Agrario	Polígono 2 Parcela 506 FIERROS. TAZACORTE (S.C. TENERIFE)	2.064	PT - Plátanos regadio	MARTIN GONZALEZ ERUNDINA	100,00
14	479 0	38045A00200253	RU	Agrario	Polígono 2 Parcela 253 LA COSTA. TAZACORTE (S.C. TENERIFE)	2.457	PT - Plátanos regadio	MARTIN GONZALEZ CEFERINA BLANCA	100,00
15	528 0	38045A00200254	RU	Agrario	Polígono 2 Parcela 254 FIERROS. TAZACORTE (S.C. TENERIFE)	3.432	PT - Plátanos regadio I - - Improductivo I - - Improductivo	MARTIN GONZALEZ ERUNDINA	100,00
16	201 0	38045A00200373	RU	Agrario	Polígono 2 Parcela 373 MONTA\A. TAZACORTE (S.C. TENERIFE)	3.084	E - - Pastos	CASTRO RODRÍGUEZ DANIEL	100,00
17	40 10	38045A00100374	RU	Agrario	CL COSTA Polígono 1 Parcela 374 TODOQUE. TAZACORTE (COSTA LA) (S.C. TENERIFE)	788	PT - Plátanos regadio	CASTRO RODRÍGUEZ DANIEL	100,00
18	968 610	38045A00100023	RU	Agrario	Polígono 1 Parcela 23 TODOQUE. TAZACORTE (S.C. TENERIFE)	3.843	PT - Plátanos regadio	SOLA CASTRO FRANCISCO JAVIER SOLA CASTRO ARMANDO SOLA CASTRO JOSE ANTONIO	33,33 33,33 33,33
19	1.298 1.111	38045A00100028	RU	Agrario	Polígono 1 Parcela 28 LOS RINC. TAZACORTE (S.C. TENERIFE)	6.906	PT - Plátanos regadio	HERNANDEZ GRACIA GREGORIO JUAN	100,00
20	1.191 1.556	38045A00100032	RU	Agrario	Polígono 1 Parcela 32 LOS BARR. TAZACORTE (S.C. TENERIFE)	10.396	PT - Plátanos regadio	MERJO SL BARRETO RODRIGUEZ MOISES	82,20 17,80
21	1.677 0	38045A00100030	RU	Agrario	Polígono 1 Parcela 30 LOS BARR. TAZACORTE (S.C. TENERIFE)	4.271	PT - Plátanos regadio I - - Improductivo	PAIS RODRIGUEZ MIGUEL ANGEL	100,00
22	700 0	38045A01000037	RU	Agrario	Polígono 10 Parcela 37 LAS NORIAS. TAZACORTE (S.C. TENERIFE)	1.220	PT - Plátanos regadio	EXPOSITO CAMACHO JOSE FRANCISCO	100,00



					TENERIFE)				
23	7 0	38045A01000038	RU	Agrario	Polígono 10 Parcela 38 LAS NORIAS. TAZACORTE (S.C. TENERIFE)	4.120	PT - Plátanos regadío	HERNANDEZ ACOSTA RAQUEL	100,00
24	3.205 0	38045A01000039	RU	Agrario	Polígono 10 Parcela 39 LAS NORIAS. TAZACORTE (S.C. TENERIFE)	3.205	PT - Plátanos regadío	ARMAS GARCIA JULIA DEL CARMEN	100,00
25	3.624 0	38045A01000041	RU	Agrario	Polígono 10 Parcela 41 LAS NORIAS. TAZACORTE (S.C. TENERIFE)	3.624	PT - Plátanos regadío I - - Improductivo	PAZ HERNANDEZ MARIA NIEVES LORENZO CLEMENTE MARCELINO	50,00 50,00
26	25.953 0	38045A01000155	RU	Agrario	CR PUERTO Polígono 10 Parcela 155 LAS NORIAS. TAZACORTE (PUERTO) (S.C. TENERIFE)	204.921	E - - Pastos	MUÑOZ DE DIOS MARIANO	100,00
27	5.456 0	38045A00800024	RU	Agrario	Polígono 8 Parcela 24 HOYO VER. TAZACORTE (S.C. TENERIFE)	119.721	E - - Pastos	MUÑOZ DE DIOS MARIANO	100,00
28	55 0	38045A00200370	RU	Agrario	Polígono 2 Parcela 370 LA COSTA. TAZACORTE (S.C. TENERIFE)	2.334	PT - Plátanos regadío	GARCÍA LEAL ANA NIEVAS	100,00
29	15 0	38045A00200379	RU	Agrario	Polígono 2 Parcela 379 TIERRA DEL ROQUE. TAZACORTE (S.C. TENERIFE)	236	E - - Pastos	RODRIGUEZ RODRIGUEZ IGNACIO MANUEL TOLEDO RODRIGUEZ ANA AURORA	50,00 50,00
D2	313 0	38045A00209013	RU	Agrario	Polígono 2 Parcela 9018 CAMINO. TAZACORTE (S.C. TENERIFE)	3.976	VT VÍA DE COMUNICACIÓN DE DOMINIO PÚBLICO	EN INVESTIGACION	100,00
D3	505 0	38045A00209011	RU	Agrario	Polígono 2 Parcela 9011 LA MONTA. TAZACORTE (S.C. TENERIFE)	18.539	VT VÍA DE COMUNICACIÓN DE DOMINIO PÚBLICO	AYUNTAMIENTO DE TAZACORTE	100,00
D4	210 0	38045A00109002	RU	Agrario	Polígono 3 Parcela 9002 CAMINO. TAZACORTE (S.C. TENERIFE)	2.043	VT VÍA DE COMUNICACIÓN DE DOMINIO PÚBLICO	EN INVESTIGACION	100,00
D10	3.581 0	38045A00809001	RU	Agrario	Polígono 8 Parcela 9001 CAMINO. TAZACORTE (S.C. TENERIFE)	22.766	VT VÍA DE COMUNICACIÓN DE DOMINIO PÚBLICO	AYUNTAMIENTO DE TAZACORTE	100,00

OCUPACIÓN SEPULTADA POR LA LAVA

Nº ORDEN	SUPERFICIE OCUPADA (m2) <i>(Oc. Temporal)</i>	REFERENCIA CATASTRAL	TIPO	USO	POLÍGONO Y PARCELA	SUPERFICIE TOTAL (m2)	CULTIVO	NOMBRE PROPIETARIO	PORCENTAJE PROPIEDAD
5	469 0	38045A00300198	RU	Agrario	Polígono 3 Parcela 198 EL POLLO. TAZACORTE (S.C. TENERIFE)	106.164	PT - Plátanos regadío I - - Improductivo	HEREDEROS DE MORALES SL	100,00
6	131 0	38045A00300565	RU	Agrario	Polígono 3 Parcela 565 LA MONTA. TAZACORTE (S.C. TENERIFE)	51.836	PT - Plátanos regadío	DORADO AGUILAR AMPARO MEDINA DORADO MARTA MEDINA DORADO ALMUDENA	74,44 12,78 12,78
C1	95 0	38045A00309012	RU	Agrario	Polígono 3 Parcela 9012 EL POLLO. TAZACORTE (S.C. TENERIFE)	2.426	VT - VÍA DE COMUNICACIÓN DE DOMINIO PÚBLICO	AYUNTAMIENTO DE TAZACORTE	100,00
C2	20 0	38045A00309010	RU	Agrario	Polígono 3 Parcela 9010 TAPARRAT. TAZACORTE (S.C. TENERIFE)	12.591	VT - VÍA DE COMUNICACIÓN DE DOMINIO PÚBLICO	AYUNTAMIENTO DE TAZACORTE	100,00
C3	1.049 0	38045A00300199	RU	Agrario	Polígono 3 Parcela 199 TAPARRAT. TAZACORTE (S.C. TENERIFE)	2.273	PT - Plátanos regadío	ACOSTA CRUZ FRANCISCO	100,00
C4	295 0	38045A00300200	RU	Agrario	Polígono 3 Parcela 200 EL POLLO. TAZACORTE (S.C. TENERIFE)	295	PT - Plátanos regadío	LORENZO PEREZ CARMEN BELLA	100,00
C5-1	384 0	38045A00310200	RU	Agrario	Polígono 3 Parcela 10200 EL POLLO. TAZACORTE (S.C. TENERIFE)	2.457	PT - Plátanos regadío	JUSTINIANO BANEGAS WILSON MENIETA FLORES TELMA MAGALY	50,00 50,00
C5-2	2.101 0	38045A00300501	RU	Agrario	Polígono 3 Parcela 501 EL POLLO. TAZACORTE (S.C. TENERIFE)	3.303	PT - Plátanos regadío I - - Improductivo	LORENZO PEREZ CARMEN BELLA	100,00
C6	78 0	38045A00300201	RU	Agrario	Polígono 3 Parcela 201 TAPARRAT. TAZACORTE (S.C. TENERIFE)	607	PT - Plátanos regadío	ACOSTA YANES ANGEL ESTEBAN	100,00
C7	33 0	38045A00300341	RU	Agrario	Polígono 3 Parcela 341 TAPARRAT. TAZACORTE (S.C. TENERIFE)	2.669	PT - Plátanos regadío I - - Improductivo	ACOSTA YANES ANGEL ESTEBAN	100,00
C8	2.147 622	38045A00300254	RU	Agrario	Polígono 3 Parcela 254 TAPARRAT. TAZACORTE (S.C. TENERIFE)	20.842	PT - Plátanos regadío	MORALES PEREZ MANUEL	100,00
C9	0 95	38045A00300505	RU	Agrario	Polígono 3 Parcela 505 CABREIAS. TAZACORTE (S.C. TENERIFE)	906	PT - Plátanos regadío	CRUZ RODRIGUEZ PETRA MARIA ANGELES	100,00
C10	24 101	38045A00309019	RU	Agrario	Polígono 3 Parcela 9019 CAMINO. TAZACORTE (S.C. TENERIFE)	125	VT - Vía de comunicación de dominio público	EN INVESTIGACION	100,00
C11	633	38045A00300260	RU	Agrario	Polígono 3 Parcela 260	850	PT - Plátanos regadío	PAIS CASTRO VICTOR DANIEL	100,00



	216				CABREJAS. TAZACORTE (S.C. TENERIFE)				
C12	0 257	38045A00300261	RU	Agrario	Polígono 3 Parcela 261 CABREJAS. TAZACORTE (S.C. TENERIFE)	434	E - Pastos	ALVAREZ PEREZ PRAXEDES	100,00
C13	0 268	38045A00300262	RU	Agrario	Polígono 3 Parcela 262 CABREJAS. TAZACORTE (S.C. TENERIFE)	569	PT - Plátanos regadio	BRITO ALVAREZ ANTONIO ANGEL	100,00
C14	0 334	38045A00300263	RU	Agrario	Polígono 3 Parcela 263 CABREJAS. TAZACORTE (S.C. TENERIFE)	694	PT - Plátanos regadio	RODRIGUEZ ALVAREZ JOSE RICARDO	100,00
C15	437 0	38045A00300258	RU	Agrario	Polígono 3 Parcela 258 HUERTO P. TAZACORTE (S.C. TENERIFE)	606	PT - Plátanos regadio	LEAL GONZALEZ SEGUNDO-GREGORIO	100,00
C16	454 218	38045A00300259	RU	Agrario	Polígono 3 Parcela 259 CABREJAS. TAZACORTE (S.C. TENERIFE)	672	PT - Plátanos regadio	PEREZ CAMACHO ROBERTO	100,00
C17	0 380	38045A00300264	RU	Agrario	Polígono 3 Parcela 264 CABREJAS. TAZACORTE (S.C. TENERIFE)	743	PT - Plátanos regadio	BRITO ALVAREZ ANTONIO ANGEL	100,00
C18	0 410	38045A00300265	RU	Agrario	Polígono 3 Parcela 265 CABREJAS. TAZACORTE (S.C. TENERIFE)	814	PT - Plátanos regadio	BRITO ALVAREZ ANTONIO ANGEL	100,00
C19	1.124 0	38045A00300256	RU	Agrario	Polígono 3 Parcela 256 CABEZADA. TAZACORTE (S.C. TENERIFE)	4.654	PT - Plátanos regadio	MARTIN GOMEZ JUAN JOSE	100,00
C20	429 0	38045A00300266	RU	Agrario	Polígono 3 Parcela 266 CABREJAS. TAZACORTE (S.C. TENERIFE)	4.763	PT - Plátanos regadio E - Pastos	GONZALEZ LEAL JOSE GERMAN	100,00
C21	440 0	38045A00300481	RU	Agrario	Polígono 3 Parcela 481 CABREJAS. TAZACORTE (S.C. TENERIFE)	2.171	PT - Plátanos regadio	CARMONA MARTIN PEDRO ANGEL	100,00
C22	1.330 0	38045A00200105	RU	Agrario	Polígono 2 Parcela 105 CABREJAS. TAZACORTE (S.C. TENERIFE)	7.261	PT - Plátanos regadio I - Improductivo	MARTIN LEAL JOSE MARIA	100,00
C23	1.948 0	38045A00200106	RU	Agrario	Polígono 2 Parcela 106 CABREJAS. TAZACORTE (S.C. TENERIFE)	444	PT - Plátanos regadio I - Improductivo	BARRETO CRUZ MARIA ARMENIA	100,00
C24	51 0	38045A00200121	RU	Agrario	Polígono 2 Parcela 121 CABREJA. TAZACORTE (S.C. TENERIFE)	2.680	PT - Plátanos regadio	PEREZ PEREZ LUZ DEL CARMEN	100,00
C25	1.166 0	38045A00200107	RU	Agrario	Polígono 2 Parcela 107 CABREJA. TAZACORTE (S.C. TENERIFE)	4.393	PT - Plátanos regadio I - Improductivo	BARRETO CRUZ JOSE MANUEL	100,00
C26	392 0	38045A00200120	RU	Agrario	Polígono 2 Parcela 120 CARDONAL. TAZACORTE (S.C. TENERIFE)	1.139	PT - Plátanos regadio	BARRETO CRUZ JOSE MANUEL	100,00
C27	1.916 0	38045A00200109	RU	Agrario	Polígono 2 Parcela 109 PINGUITA. TAZACORTE (S.C. TENERIFE)	4.424	PT - Plátanos regadio	BARRETO CRUZ FLORENCIANO	100,00
C28	370 0	38045A00200110	RU	Agrario	Polígono 2 Parcela 110 CARDONAL. TAZACORTE (S.C. TENERIFE)	734	PT - Plátanos regadio I - Improductivo	JIMENEZ GONZALEZ FLORENCIA	100,00
C29	365 0	38045A00200111	RU	Agrario	Polígono 2 Parcela 111 PENGITA. TAZACORTE (S.C. TENERIFE)	2.034	PT - Plátanos regadio	GONZALEZ FERNANDEZ RAFAEL	100,00
C30	1.069 0	38045A00200213	RU	Agrario	Polígono 2 Parcela 213 CABREJAS. TAZACORTE (S.C. TENERIFE)	4.645	PT - Plátanos regadio	HERNANDEZ DIAZ SILVANO	100,00
C31	305 0	38045A00200212	RU	Agrario	Polígono 2 Parcela 212 MONTE DE. TAZACORTE (S.C. TENERIFE)	883	PT - Plátanos regadio	CRUZ FERNANDEZ MARIA REMEDIO	100,00
C32	85 0	38045A00200211	RU	Agrario	Polígono 2 Parcela 211 PINGUITA. TAZACORTE (S.C. TENERIFE)	487	-	RAMOS GONZALEZ JESUS CIRILO	100,00
C33	1.816 0	38045A00200217	RU	Agrario	Polígono 2 Parcela 217 LA COSTA. TAZACORTE (S.C. TENERIFE)	12.815	PT - Plátanos regadio E - Pastos	BRITO FRANCISCO MARIA DEL CARMEN	100,00
C34	0 59	38045A00200284	RU	Agrario	Polígono 2 Parcela 284 CARDONAL. TAZACORTE (S.C. TENERIFE)	905	PT - Plátanos regadio I - Improductivo	MARTIN SILVA MIGUEL ANGEL	100,00
C35	0 83	38045A00200279	RU	Agrario	Polígono 2 Parcela 279 LOS GUIR. TAZACORTE (S.C. TENERIFE)	4.963	PT - Plátanos regadio	RODRIGUEZ PEREZ JOSE DOMINGO	100,00
C36	0 312	38045A00200237	RU	Agrario	Polígono 2 Parcela 237 CARDONAL. TAZACORTE (S.C. TENERIFE)	633	PT - Plátanos regadio	GOMEZ SAN JUAN EDUARDO EZEQUIEL CEDRES CONCEPCION PETRA MARIA	50,00 50,00
C37	0 125	38045A00200238	RU	Agrario	Polígono 2 Parcela 238 LA COSTA. TAZACORTE (S.C. TENERIFE)	3.689	PT - Plátanos regadio I - Improductivo	GONZALEZ RODRIGUEZ AURELIA MARIA	100,00
C38	0 454	38045A00200235	RU	Agrario	Polígono 2 Parcela 235 LA COSTA. TAZACORTE (S.C. TENERIFE)	269	PT - Plátanos regadio	MARTIN ACOSTA ASTERIO	100,00
C39	0 344	38045A00200239	RU	Agrario	Polígono 2 Parcela 239 LA COSTA. TAZACORTE (S.C. TENERIFE)	35.940	PT - Plátanos regadio I - Improductivo	RODRIGUEZ LEAL DIANA	100,00
C40	0 281	38045A00200234	RU	Agrario	Polígono 2 Parcela 234 LA COSTA. TAZACORTE (S.C. TENERIFE)	2.717	PT - Plátanos regadio	MARTIN ACOSTA ASTERIO	100,00
C41	0 339	38045A00200240	RU	Agrario	Polígono 2 Parcela 240 HOYA ROD. TAZACORTE (S.C. TENERIFE)	3.451	PT - Plátanos regadio	RODRIGUEZ HERNANDEZ VERONICA	100,00




C42	0 217	38045A00200233	RU	Agrario	Polígono 2 Parcela 233 LA COSTA. TAZACORTE (S.C. TENERIFE)	2.397	PT - Plátanos regadío	MARTIN PEREZ MARIA ILDA	100,00
C43	0 341	38045A00200232	RU	Agrario	Polígono 2 Parcela 232 EL CARDO. TAZACORTE (S.C. TENERIFE)	2.517	PT - Plátanos regadío	MARTIN PEREZ FLORO ELADIO	100,00
C44	0 173	38045A00200241	RU	Agrario	Polígono 2 Parcela 241 CARDONAL. TAZACORTE (S.C. TENERIFE)	6.583	PT - Plátanos regadío I - Improductivo	PEREZ SICILIA ANTONIO JOSE CARLOS	100,00
7	1.025 550	38045A00200231	RU	Agrario	Polígono 2 Parcela 231 CARDONAL. TAZACORTE (S.C. TENERIFE)	4.748	PT - Plátanos regadío E - Pastos	RODRIGUEZ PEREZ MARIA VICTORIA RODRIGUEZ PEREZ SANTIAGO GALILEO	66,67 33,33
8	1.497 0	38045A00200230	RU	Agrario	Polígono 2 Parcela 230 CARDONAL. TAZACORTE (S.C. TENERIFE)	2.291	PT - Plátanos regadío I - Improductivo	YANES ARMAS GERARDO	100,00
14	0 134	38045A00200253	RU	Agrario	Polígono 2 Parcela 253 LA COSTA. TAZACORTE (S.C. TENERIFE)	2.457	PT - Plátanos regadío	MARTIN GONZALEZ CEFERINA BLANCA	100,00
15	817 1.617	38045A00200254	RU	Agrario	Polígono 2 Parcela 254 FIERROS. TAZACORTE (S.C. TENERIFE)	3.432	PT - Plátanos regadío I - Improductivo	MARTIN GONZALEZ ERUNDINA	100,00
C45	0 391	38045A00200258	RU	Agrario	Polígono 2 Parcela 258 LA COSTA. TAZACORTE (S.C. TENERIFE)	2.776	PT - Plátanos regadío I - Improductivo	GARCIA PEREZ GREGORIO	100,00
C46	0 2.250	38045A00200257	RU	Agrario	Polígono 2 Parcela 257 LA COSTA. TAZACORTE (S.C. TENERIFE)	3.532	PT - Plátanos regadío	SIMON GARCIA ANDRES	100,00
C47	0 1.022	38045A00200256	RU	Agrario	Polígono 2 Parcela 256 LA COSTA. TAZACORTE (S.C. TENERIFE)	1.022	PT - Plátanos regadío	SIMON GARCIA FULGENCIO	100,00
C48	2.627 2.620	38045A00200255	RU	Agrario	Polígono 2 Parcela 255 CARDONAL. TAZACORTE (S.C. TENERIFE)	5.478	PT - Plátanos regadío I - Improductivo	MARTIN HERNANDEZ BRAULLIO	100,00
C49	0 1.807	38045A00200252	RU	Agrario	Polígono 2 Parcela 527 CARDONAL. TAZACORTE (S.C. TENERIFE)	1.807	PT - Plátanos regadío	CAMACHO RODRIGUEZ MOISES	100,00
C50	0 2.479	38045A00200508	RU	Agrario	Polígono 2 Parcela 508 CARDONAL. TAZACORTE (S.C. TENERIFE)	6.285	PT - Plátanos regadío	BARRETO ARMAS MARIA LOURDES BARRETO ARMAS PETRA MARIA	50,00 50,00
C51	0 3.307	38045A00200511	RU	Agrario	Polígono 2 Parcela 511 CARDONAL. TAZACORTE (S.C. TENERIFE)	5.711	PT - Plátanos regadío I - Improductivo	RIVEROL PEREZ MIGUEL ANGEL HERNANDEZ LORENZO ANGELES MARIA	50,00 50,00
C52	0 3.009	38045A00200251	RU	Agrario	Polígono 2 Parcela 251 CARDONAL. TAZACORTE (S.C. TENERIFE)	5.278	PT - Plátanos regadío I - Improductivo	HERNANDEZ PEREZ JOSE ANGEL	100,00
C53	0 2.000	38045A00200250	RU	Agrario	Polígono 2 Parcela 250 LOS PALACIOS DEL SUR. TAZACORTE (S.C. TENERIFE)	4.270	PT - Plátanos regadío I - Improductivo	ROBAINA SIMON LUIS MIGUEL ARMAS GONZALEZ JOSE ANGEL	66,66 33,33
		38045A00200250	UR	Residencial			-	ROBAYNA VALIENTE JOSE	100,00
C54	0 3.318	38045A00200249	RU	Agrario	Polígono 2 Parcela 249 COSTA AR. TAZACORTE (S.C. TENERIFE)	3.318	PT - Plátanos regadío	MARTIN MONTERREY MARIA RODRIGUEZ MARTIN JOSE MIGUEL	50,00 50,00
C55	0 2.418	38045A00200247	RU	Agrario	Polígono 2 Parcela 247 COSTA AR. TAZACORTE (S.C. TENERIFE)	9.219	PT - Plátanos regadío I - Improductivo	MARTIN MONTERREY LUIS BRAULLIO	100,00
C56	757 1.195	38045A00200600	RU	Agrario	Polígono 2 Parcela 600 TIERRA DEL ROQUE. TAZACORTE (S.C. TENERIFE)	5.868	PT - PLATANERA	RODRIGUEZ RODRIGUEZ IGNACIO MANUEL TOLEDO RODRIGUEZ ANA AURORA	50,00
28	9 0	38045A00200370	RU	Agrario	Polígono 2 Parcela 370 LA COSTA. TAZACORTE (S.C. TENERIFE)	2.334	PT - Plátanos regadío	GARCÍA LEAL ANA NIEVAS	100,00
29	66 0	38045A00200379	RU	Agrario	Polígono 2 Parcela 379 TIERRA DEL ROQUE. TAZACORTE (S.C. TENERIFE)	236	E - Pastos	RODRIGUEZ RODRIGUEZ IGNACIO MANUEL TOLEDO RODRIGUEZ ANA AURORA	50,00
16	1.668 1.136	38045A00200373	RU	Agrario	Polígono 2 Parcela 373 MONTAÑA. TAZACORTE (S.C. TENERIFE)	3.084	E - Pastos	CASTRO RODRÍGUEZ DANIEL	100,00
17	172 361	38045A00100374	RU	Agrario	CL COSTA Polígono 1 Parcela 374 TODOQUE. TAZACORTE (COSTA LA) (S.C. TENERIFE)	788	PT - Plátanos regadío	CASTRO RODRÍGUEZ DANIEL	100,00
18	243 596	38045A00100023	RU	Agrario	Polígono 1 Parcela 23 TODOQUE. TAZACORTE (S.C. TENERIFE)	3.843	PT - Plátanos regadío	SOLA CASTRO FRANCISCO JAVIER SOLA CASTRO ARMANDO SOLA CASTRO JOSE ANTONIO	33,33 33,33 33,33
21	411 0	38045A00100030	RU	Agrario	Polígono 1 Parcela 30 LOS BARR. TAZACORTE (S.C. TENERIFE)	4.271	PT - Plátanos regadío I - Improductivo	PAIS RODRIGUEZ MIGUEL ANGEL	100,00
C57	135	38045A00100097	RU	Agrario	Polígono 1 Parcela 97 LOS PALACIOS DEL SUR. TAZACORTE (S.C. TENERIFE)	10.436	PT - Plátanos regadío	HERNANDEZ BRAVO RICARDO	12,50
		38045A00100097	RU	Agrario	Polígono 1 Parcela 97 LOS PALACIOS DEL SUR. TAZACORTE (S.C. TENERIFE)		I - Improductivo	HERNANDEZ PEREZ ESTANISLAO DOMITILIO	50,00



		38045A00100097	RU	Agrario	Polígono 1 Parcela 97 LOS PALACIOS DEL SUR. TAZACORTE (S.C. TENERIFE)		PT - Plátanos regadio	HERNANDEZ BRAVO BEATRIZ	12,50
		38045A00100097	RU	Agrario	Polígono 1 Parcela 97 LOS PALACIOS DEL SUR. TAZACORTE (S.C. TENERIFE)			HERNANDEZ BRAVO CRISTINA	12,50
	0	38045A00100097	RU	Agrario	Polígono 1 Parcela 97 LOS PALACIOS DEL SUR. TAZACORTE (S.C. TENERIFE)			HERNANDEZ BRAVO ALEJANDRO	12,50
C58	7.356 3.477	38045A00100100	RU	Agrario	Polígono 1 Parcela 100 LOS GUIR. TAZACORTE (S.C. TENERIFE)	23.601	PT - Plátanos regadio I - - Improductivo	CAPOTE FERNANDEZ PEDRO ANGEL	100,00
C59	550 0	38045A00100103	RU	Agrario	Polígono 1 Parcela 103 LOS BARR. TAZACORTE (S.C. TENERIFE)	2.477	PT - Plátanos regadio	RODRIGUEZ HERNANDEZ ANTONIO	100,00
C60	157 1.528	38045A00100101	RU	Agrario	Polígono 1 Parcela 101 EL TERMI. TAZACORTE (S.C. TENERIFE)	1.685	E - - Pastos	PAIS ACOSTA MARIA DEL CARMEN	100,00
C61	103 0	001501200B516G	UR	Residencial	CL COSTA 29 TAZACORTE (COSTA LA) (S.C. TENERIFE)	103	-	PAIS ACOSTA MARIA DEL CARMEN	100,00
C62	1 0	001501300B516G	UR	Residencial	CL COSTA 30 TAZACORTE (COSTA LA) (S.C. TENERIFE)	40	-	PAIS ACOSTA MARIA DEL CARMEN	100,00
C63	165 0	38045A00100105	RU	Agrario	Polígono 1 Parcela 105 LOS BARR. TAZACORTE (S.C. TENERIFE)	756	PT - Plátanos regadio	PAIS ACOSTA MARIA DEL CARMEN	100,00
C64	592 0	38045A00100104	RU	Agrario	Polígono 1 Parcela 104 LA COSTA. TAZACORTE (S.C. TENERIFE)	1.605	PT - Plátanos regadio	JUSTINIANO BANEGAS WILSON MENDETA FLORES TELMA MAGALY	50,00 50,00
C65	2.290 0	38045A00100096	RU	Agrario	Polígono 1 Parcela 96 LOS PALACIOS DEL SUR. TAZACORTE (S.C. TENERIFE)	3.568	PT - Plátanos regadio	CAPOTE FERNANDEZ PEDRO ANGEL	100,00
C66	1.430 1.760	38045A00100095	RU	Agrario	Polígono 1 Parcela 95 LOS PALACIOS DEL SUR. TAZACORTE (S.C. TENERIFE)	3.190	PT - PLATANERA	PAIS HERNANDEZ CARMELO JAVIER	100,00
C67	1.830 163	38045A00100094	RU	Agrario	Polígono 1 Parcela 94 LOS PALACIOS DEL SUR. TAZACORTE (S.C. TENERIFE)	3.427	CR - Labor o labradío regadio	PEREZ RAMOS GIL AGUSTO	100,00
C68	523 0	38045A00100092	RU	Agrario	Polígono 1 Parcela 92 LOS PALACIOS DEL SUR. TAZACORTE (S.C. TENERIFE)	2.759	PT - Plátanos regadio	MARTIN CRUZ JOSE CEFERINO CASTRO MENDEZ ANA MARIA	50,00 50,00
C69	1.301 2.989	38045A00100093	RU	Agrario	Polígono 1 Parcela 93 LA COSTA. TAZACORTE (S.C. TENERIFE)	5.075	PT - Plátanos regadio E - - Pastos I - - Improductivo	PEREZ GOMEZ DORINA	100,00
C70	345 0	38045A00100136	RU	Agrario	Polígono 1 Parcela 136 LOS PALACIOS DEL SUR. TAZACORTE (S.C. TENERIFE)	3.743	PT - Plátanos regadio	HABERLEIN REINHARD GUNTHER REINHOLD WILHELM HABERLEIN GEB GONDERMANN MONIQUE FRANCOISE	50,00 50,00
C71	150 0	38045A00100135	RU	Agrario	Polígono 1 Parcela 135 PALACIOS. TAZACORTE (S.C. TENERIFE)	566	E - - Pastos	EN INVESTIGACION	100,00
C72	107 0	38045A00100145	RU	Agrario	Polígono 1 Parcela 145 LOS PALACIOS DEL SUR. TAZACORTE (S.C. TENERIFE)	3.530	PT - Plátanos regadio I - - Improductivo	TORRES CASTRO NEREIDA ANDREINA	100,00
C73	3.362 0	38045A00100146	RU	Agrario	Polígono 1 Parcela 146 LOS PALACIOS DEL SUR. TAZACORTE (S.C. TENERIFE)	8.970	PT - Plátanos regadio	FERNANDEZ HERNANDEZ MARIO	100,00
C74	257 0	38045A00100147	RU	Agrario	Polígono 1 Parcela 147 EL TERMI. TAZACORTE (S.C. TENERIFE)	34.780	PT - Plátanos regadio	CRUZ PAEZ NIEVES TERESA	100,00
C75	1.149 498	38045A00100395	RU	Agrario	Polígono 1 Parcela 395 LOS PALACIOS DEL SUR. TAZACORTE (S.C. TENERIFE)	4.289	PT - Plátanos regadio E - - Pastos	RODRIGUEZ RODRIGUEZ MAURO HERNANDEZ HERNANDEZ MARIA EUGENIA	50,00 50,00
C76	2 3.452	38045A00100362	RU	Agrario	Polígono 1 Parcela 362 EL TERMINO. TAZACORTE (S.C. TENERIFE)	8.131	PT - PLATANERA BAJO PLÁSTICO	GONZALEZ DIAZ ANTONIO JAVIER	100,00
C77	1.674 1.310	38045A00100364	RU	Agrario	Polígono 1 Parcela 364 EL TERMINO. TAZACORTE (S.C. TENERIFE)	7.785	PT - PLATANERA BAJO PLÁSTICO	HERNANDEZ GOMEZ JUAN RAMON GONZALEZ DIAZ ANA PILAR	50,00 50,00
C78	52 0	38045A00100329	RU	Agrario	Polígono 1 Parcela 329 LOS GUIR. TAZACORTE (S.C. TENERIFE)	4.231	PT - Plátanos regadio	CONCEPCION CAMACHO RAMON	100,00
C79	87 0	38045A00100330	RU	Agrario	Polígono 1 Parcela 330 EL TERMI. TAZACORTE (S.C. TENERIFE)	2.847	PT - Plátanos regadio	BRITO PEREZ JUAN ANTONIO	100,00
C80	111 0	38045A00100387	RU	Agrario	Polígono 1 Parcela 387 LOS GUIR. TAZACORTE (S.C. TENERIFE)	3.180	PT - Plátanos regadio	ACOSTA NAZCO JOSE MARIA	100,00
C81	65 0	38045A00100325	RU	Agrario	Polígono 1 Parcela 325 LOS GUIR. TAZACORTE (S.C. TENERIFE)	2.062	PT - Plátanos regadio I - - Improductivo	ACOSTA RODRIGUEZ CARLOS JAVIER	100,00
C82	280 0	38045A00109006							
C83	51	38045A00100360	RU	Agrario	Polígono 1 Parcela 360 LOS	2.632	PT - Plátanos regadio	ACOSTA MENDEZ	50,00



	0				GUIRRES. TAZACORTE (S.C. TENERIFE)		I- - Improductivo	FERNANDO GONZALEZ PAGES ISABEL CRISTINA	50,00
C84	110 1.049	38045A00100324	RU	Agrario	Polígono 1 Parcela 324 EL TERMI. TAZACORTE (S.C. TENERIFE)	5.056	PT - Plátanos regadio I- - Improductivo	LORENZO BRITO ROSA ACERINA	100,00
C85	2.168 5.539	38045A00100363	RU	Agrario	Polígono 1 Parcela 363 EL TERMINO. TAZACORTE (S.C. TENERIFE)	7.835	PT - Plátanos regadio	GONZALEZ DIAZ BLANCA MARIA	100,00
C86	35 173	38045A00100365	RU	Agrario	Polígono 1 Parcela 365 EL TERMINO. TAZACORTE (S.C. TENERIFE)	9.122	PT - Plátanos regadio	GONZALEZ DIAZ ANA PILAR	100,00
C87	86 0	38045A00100332	RU	Agrario	Polígono 1 Parcela 332 MONTE BU. TAZACORTE (S.C. TENERIFE)	4.492	PT - Plátanos regadio	PAIS MARTIN JOSE ROBERTO ALEMÁN GARCIA MARIA DEL CARMEN LUIS BRITO ROSENDO	50,00 25,00 25,00
C88	256 0	38045A00100331	RU	Agrario	Polígono 1 Parcela 331 MONTE BO. TAZACORTE (S.C. TENERIFE)	7.223	PT - Plátanos regadio I- - Improductivo	LEAL FUENTES JOSE AGUSTIN	100,00
C89	394 0	38045A00109016	RU	Agrario	Polígono 1 Parcela 9016 CAMINO. TAZACORTE (S.C. TENERIFE)	897	VT - VÍA DE COMUNICACIÓN DE DOMINIO PÚBLICO	AYUNTAMIENTO DE TAZACORTE	100,00
C90	191 0	38045A00100339	RU	Agrario	Polígono 1 Parcela 339 EL TERMI. TAZACORTE (S.C. TENERIFE)	3.421	PT - Plátanos regadio I- - Improductivo	ACOSTA ACOSTA PURA MARIANELA	100,00
C91	100 0	38045A00100348	RU	Agrario	Polígono 1 Parcela 348 EL TERMINO. TAZACORTE (S.C. TENERIFE)	4.074	PT - Plátanos regadio I- - Improductivo	RODRIGUEZ BARRETO IRENEO	100,00
C92	34 0	38045A00100322	RU	Agrario	Polígono 1 Parcela 322 LA BERME. TAZACORTE (S.C. TENERIFE)	5.660	PT - Plátanos regadio	CRUZ CRUZ IRENE	100,00
C93	730 76	38045A00100312	RU	Agrario	Polígono 1 Parcela 312 LA BERME. TAZACORTE (S.C. TENERIFE)	8.332	PT - Plátanos regadio I- - Improductivo	LORENZO FUENTES JACOB ARIDANE FUENTES GUILLEN MARIA FLORICHEL	50,00 50,00
C94	458 0	38045A00100311	RU	Agrario	Polígono 1 Parcela 311 LA BERME. TAZACORTE (S.C. TENERIFE)	5.286	PT - Plátanos regadio	GONZALEZ LEAL BAUDILIO	100,00
C95	5.856 0	38045A00100308	RU	Agrario	Polígono 1 Parcela 308 LA MONTA. TAZACORTE (S.C. TENERIFE)	11.121	PT - Plátanos regadio	PEREZ LEAL CLAUDIA MIDALIA CAMACHO RODRIGUEZ CIRILO	50,00 50,00
C96	87 0	38045A00100302	RU	Agrario	Polígono 1 Parcela 302 LAS NORIAS. TAZACORTE (S.C. TENERIFE)	2.585	PT - Plátanos regadio	ACOSTA CALERO VICTORIA	100,00
C97	355 0	38045A00100303	RU	Agrario	Polígono 1 Parcela 303 LAS NORIAS. TAZACORTE (S.C. TENERIFE)	2.551	PT - Plátanos regadio	MARTIN MARTIN GLORIA ISABEL	100,00
C98	954 0	38045A00100307	RU	Agrario	Polígono 1 Parcela 307 LAS NORIAS. TAZACORTE (S.C. TENERIFE)	2.800	PT - Plátanos regadio	MARTIN MARTIN DAVID GENARO	100,00
C99	1.428 0	38045A00100306	RU	Agrario	Polígono 1 Parcela 306 LA BERME. TAZACORTE (S.C. TENERIFE)	3.034	PT - Plátanos regadio	GOMEZ ACOSTA FRANCISCO ESTEBAN	100,00
C100	3.524 12	38045A01000027	RU	Agrario	Polígono 10 Parcela 27 HOYO VER. TAZACORTE (S.C. TENERIFE)	11.920	PT - Plátanos regadio I- - Improductivo	PEREZ PEREZ MAURO ELIEZER	100,00
C101	1.735 206	38045A01000034	RU	Agrario	Polígono 10 Parcela 34 LAS NORIAS. TAZACORTE (S.C. TENERIFE)	4.142	PT - Plátanos regadio	PAIS RODRIGUEZ ANGEL ROBERTO SANCHEZ LEON MARTINA MARIA ISABEL PAIS SANCHEZ DAVID	50,00 50,00 100,00
C101BIS	0 302	38045A01000033	RU	Agrario	Polígono 10 Parcela 33 LAS NORIAS. TAZACORTE (S.C. TENERIFE)	1.683	PT - Plátanos regadio	HEREDEROS SANDALIA PÉREZ GONZÁLEZ	100,00
C102	153 26	38045A01000035	RU	Agrario	Polígono 10 Parcela 35 LAS NORIAS. TAZACORTE (S.C. TENERIFE)	1.034	MT - MATORRAL	FERNANDEZ CAMACHO JOSE LUIS FERNANDEZ CAMACHO CLAUDIO RAMON	50,00 50,00
C103	1.241 448	38045A01000036	RU	Agrario	Polígono 10 Parcela 36 LAS NORIAS. TAZACORTE (S.C. TENERIFE)	2.069	E- - Pastos	CAMACHO GONZALEZ MARIA	100,00
C104	294 227	38045A01000042	RU	Agrario	Polígono 10 Parcela 42 LAS NORIAS. TAZACORTE (S.C. TENERIFE)	8.431	PT - Plátanos regadio E- - Pastos	PAZ HERNANDEZ MARIA NIEVES LORENZO PAZ JORGE ALBERTO	100,00 100,00
22	315 0	38045A01000037	RU	Agrario	Polígono 10 Parcela 37 LAS NORIAS. TAZACORTE (S.C. TENERIFE)	1.220	PT - Plátanos regadio	EXPOSITO CAMACHO JOSE FRANCISCO	100,00
23	547 591	38045A01000038	RU	Agrario	Polígono 10 Parcela 38 LAS NORIAS. TAZACORTE (S.C. TENERIFE)	4.120	PT - Plátanos regadio	HERNANDEZ ACOSTA RAQUEL	100,00
23BIS	674 721	38045A01000025	RU	Agrario	Polígono 10 Parcela 25 LAS NORIAS. TAZACORTE (S.C. TENERIFE)	4.374	PT - Plátanos regadio I- - Improductivo	JUANA MARTÍN TOLEDO	100,00
D1	223 0	38045A00209018	RU	Agrario	Polígono 2 Parcela 9018 CAMINO. TAZACORTE (S.C. TENERIFE)	8.981	VT VÍA DE COMUNICACIÓN DE DOMINIO PÚBLICO	AYUNTAMIENTO DE TAZACORTE	100,00
D2	521 0	38045A00209013	RU	Agrario	Polígono 2 Parcela 9018 CAMINO. TAZACORTE (S.C. TENERIFE)	3.976	VT VÍA DE COMUNICACIÓN DE DOMINIO PÚBLICO	EN INVESTIGACION	100,00



FIRMADO

D3	780 0	38045A00209011	RU	Agrario	Polígono 2 Parcela 9011 LA MONTA. TAZACORTE (S.C. TENERIFE)	18.539	VT VÍA DE COMUNICACIÓN DE DOMINIO PÚBLICO	AYUNTAMIENTO DE TAZACORTE	100,00
D5	766 0	38045A00109003	RU	Agrario	Polígono 1 Parcela 9003 TERMINO. TAZACORTE (S.C. TENERIFE)	15.216	VT VÍA DE COMUNICACIÓN DE DOMINIO PÚBLICO	AYUNTAMIENTO DE TAZACORTE	100,00
D6	164 0	38045A00109008	RU	Agrario	Polígono 1 Parcela 9008 CAMINO. TAZACORTE (S.C. TENERIFE)	3.089	VT VÍA DE COMUNICACIÓN DE DOMINIO PÚBLICO	AYUNTAMIENTO DE TAZACORTE	100,00
D7	143 0	38045A00109017	RU	Agrario	Polígono 1 Parcela 9017 CAMINO. TAZACORTE (S.C. TENERIFE)	6.779	VT VÍA DE COMUNICACIÓN DE DOMINIO PÚBLICO	EN INVESTIGACION	100,00
D8	268 0	38045A01009006	RU	Agrario	Polígono 10 Parcela 9006 LAS NORIAS. TAZACORTE (S.C. TENERIFE)	1.346	VT VÍA DE COMUNICACIÓN DE DOMINIO PÚBLICO	AYUNTAMIENTO DE TAZACORTE	100,00
D9	44 0	38045A01009007	RU	Agrario	Polígono 10 Parcela 9007 LAS NORIAS. TAZACORTE (S.C. TENERIFE)	1.197	VT VÍA DE COMUNICACIÓN DE DOMINIO PÚBLICO	AYUNTAMIENTO DE TAZACORTE	100,00

FIRMADO por : ROSENDO MARTINEZ FERNANDEZ. A fecha: 04/09/2023 10:43 AM
Total folios: 7 (7 de 7) - Código Seguro de Verificación: MFOM025E6AZB1FB81F599A0AAA4AF
Verificable en <https://sede.mitma.gob.es>

MINISTERIO
DE TRANSPORTES, MOVILIDAD
Y AGENDA URBANA

