
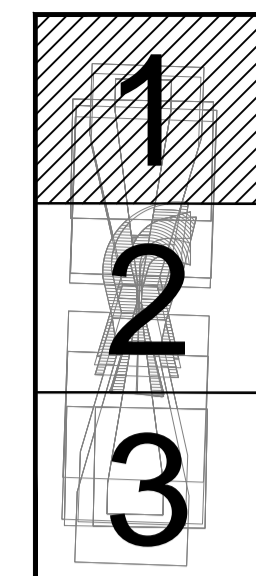
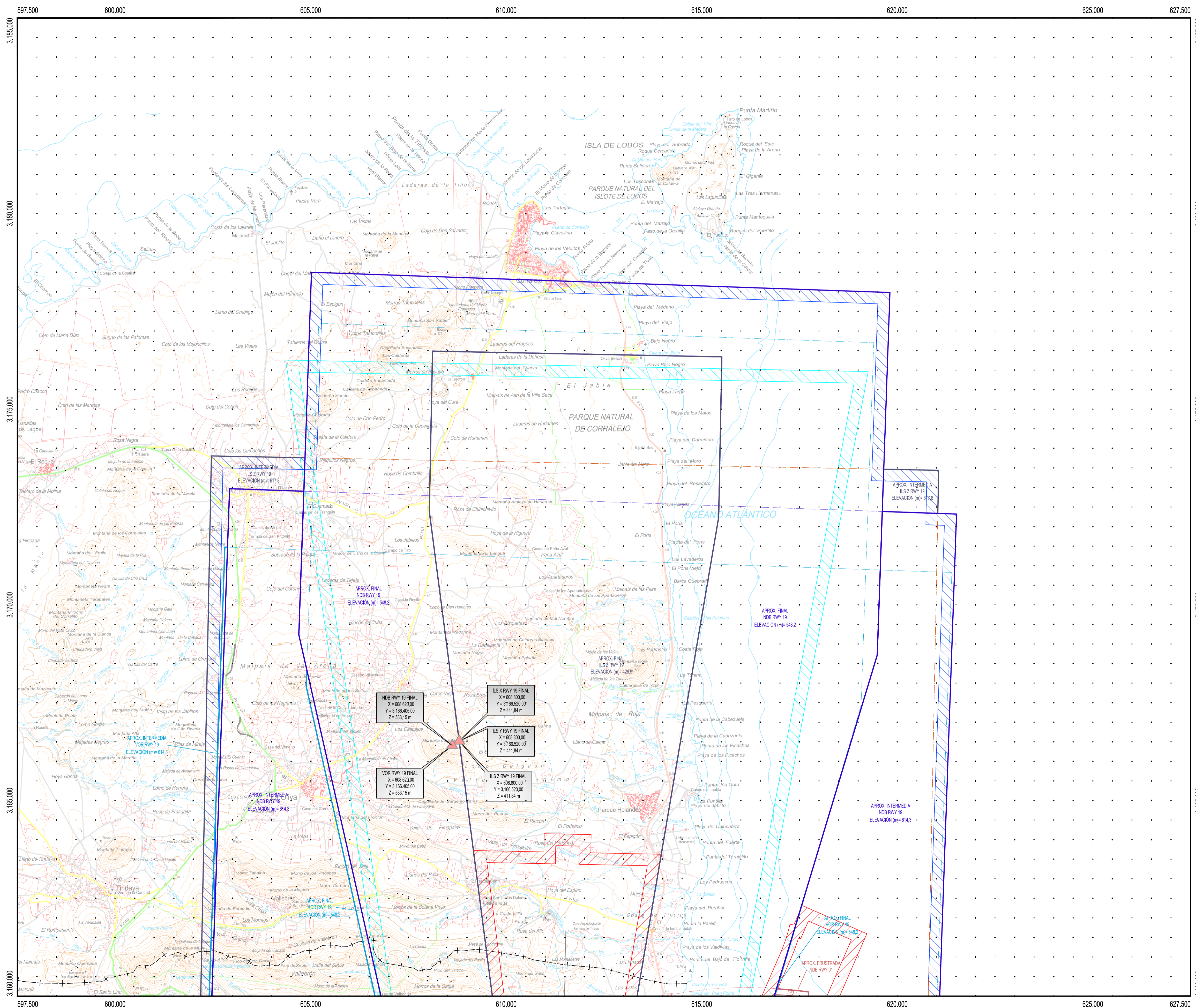




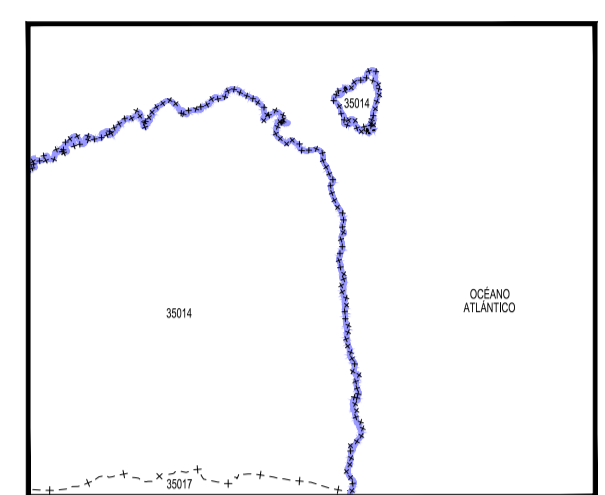
AEROPUERTO DE FUERTEVENTURA SERVIDUMBRES AERONÁUTICAS

PLANOS DE SERVIDUMBRES DE LA OPERACIÓN DE AERONAVES





PLANO LLAVE
1:1.000.000



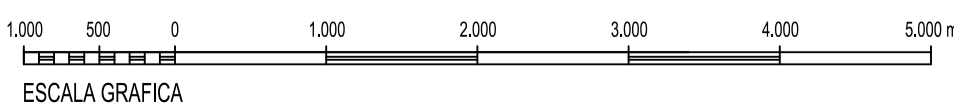
MUNICIPIOS
1:400.000

LEYENDA

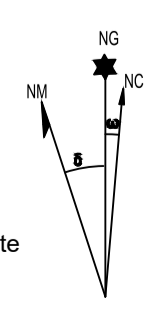
- Envoltorio Servidumbres de Operación de Aeronaves
- Envoltorio Servidumbres de Operación de Aeronaves (PAPI)
- Envoltorio Servidumbres de Aeródromo y Radioeléctricas
- Vulneraciones por el terreno y elementos sobre el mismo
- Obstáculo más alto situado dentro de cada área de aproximación
- Línea color discontinua: Superficies de aproximación de cada maniobra
- Línea color continua: Superficies más restrictivas en la intersección
- Servidumbre de la Maniobra VOR 01. Trayectoria Frustrada
- Servidumbre de la Maniobra VOR 19. Trayectoria Frustrada
- Servidumbre de la Maniobra ILS X 01. Trayectoria Frustrada
- Servidumbre de la Maniobra ILS ZY 01. Trayectoria Frustrada
- Servidumbre de la Maniobra ILS Y 19. Trayectoria Frustrada
- Servidumbre de la Maniobra ILS Z 19. Trayectoria Frustrada
- Servidumbre de la Maniobra NDB 01. Trayectoria Frustrada
- Servidumbre de la Maniobra NDB 19. Trayectoria Frustrada
- Fijo de la Aproximación Intermedia de la Maniobra ILS

SIGNOS CONVENCIONALES

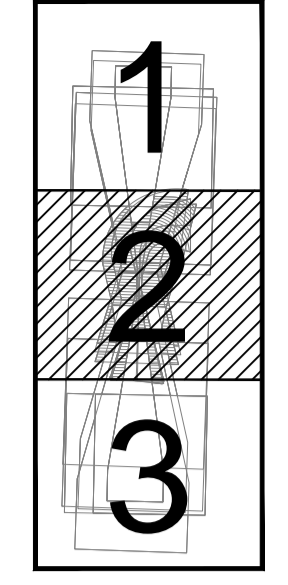
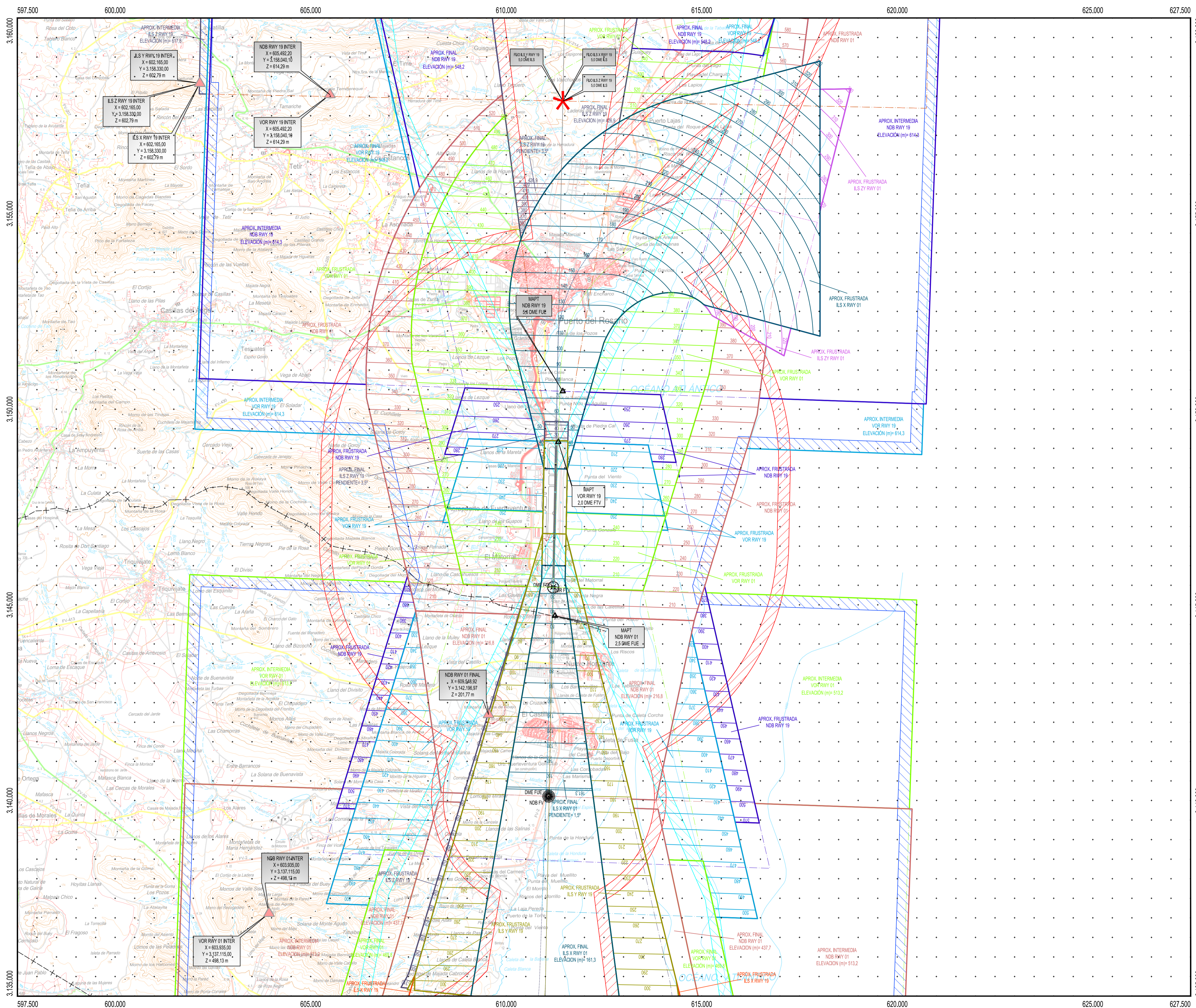
- Carreteras**
- Autopista. Autovía
 - Nacional. Autonómica. Orden
 - Autonómica 2º orden. Autonómica 3º orden y otras
 - En construcción. Pistas
 - Vía de urbanización. Estación de servicio
 - Caminos. Sendas
- Ferrocarriles**
- Alta velocidad. Electrificado
 - Vía ancho normal: doble, sencilla
 - Vía estrecha: doble, sencilla
 - En construcción. Abandonado
 - Estación. Túnel. Apeadero
- Límites de divisiones administrativas**
- Nación. Comunidad Autónoma
 - Provincia. Término municipal
 - Parque Nacional. Parque Natural
- Hidrografía. Altimetría**
- Curso de agua: permanente, intermitente
 - Canales, acequias: >3 m, 1-3 m, <1 m
 - Rambals o aluviones. Curva batimétrica
 - Curvas de nivel. Auxiliares. Hoya o depresión
 - Desmonte. Terraplén. Vertedero, escombrera
- Signos especiales**
- Conducción de combustible: superf., subter.
 - Línea eléctrica: >110 kV y <110 kV
 - Agueducto. Sifón
 - Almadraba. Tapia. Muro de contención (dique)
 - Vértice geodésico. Orden, Red Orden Inferior (ROI)
 - Cantera. Mina. Mina a cielo abierto
 - Estación espacial. Repetidor. Antena
 - Restos arqueológicos. Camping. Pista de tenis
 - Molino: de viento, de agua. Faro
 - Central eléctrica hidráulica. Palomar. Castillo
 - Cruz aislada. Cementerio. Iglesia y cementerio
 - Edificio religioso cristiano. Edificio en ruinas. Corral
 - Edificio: aislado, singular, agrícola o industrial
 - Plaza de toros. Monumento
 - Pozo. Fuente. Manantial
 - Depósito de agua: elevado, a nivel del suelo. Piscina
 - Depuradora. Estanque o aljibe. Abrevadero



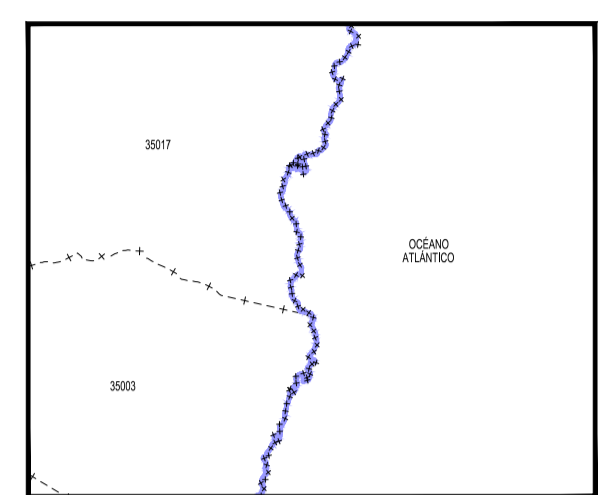
Datum REGCAN 95. Proyección UTM Huso 28
 Datos para el Punto de Referencia del Aeropuerto
 Valor estimado de la declinación magnética para el
 1 de enero de 2019 $\theta = 3^\circ 59' \text{ Oeste}$
 La variación anual de la declinación es de $7'$ hacia el Este
 Convergencia de la cuadrícula $\omega = 0^\circ 32' 29''$
 Factor de escala = 0.99975273



		SECRETARÍA GENERAL DE TRANSPORTES Y MOVILIDAD DIRECCIÓN GENERAL DE AVIACIÓN CIVIL	
aena AEROPUERTO DE FUERTEVENTURA		REAL DECRETO 1028/2020 DE MODIFICACIÓN DE SERVIDUMBRES AERONÁUTICAS	
SERVIDUMBRES DE LA OPERACIÓN DE AERONAVES		FECHA: Febrero 2021 ESCALA: 1:50.000 (A1) SUSTITUYE A:	
CALCULADO DIBUJADO COMPROBADO PROYECTADO DIRIGIDO	HOJA Nº 1 PLANO Nº 3 EDICIÓN	FECHA ESCALA SUSTITUYE A	FECHA ESCALA SUSTITUYE A



PLANO LLAVE
1:1.000.000



MUNICIPIOS
1:400.000
35003 Antigua
35017 Puerto del Rosario

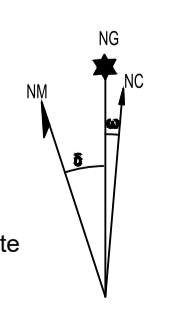
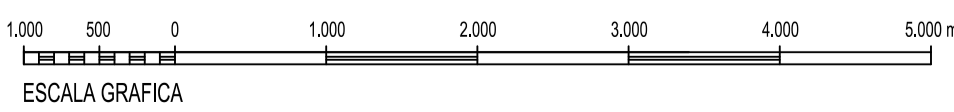
LEYENDA

- Envoltorio Servidumbres de Operación de Aeronaves
- Envoltorio Servidumbres de Operación de Aeronaves (PAPI)
- Envoltorio Servidumbres de Aeródromo y Radioeléctricas
- Vulneraciones por el terreno y elementos sobre el mismo
- Obstáculo más alto situado dentro de cada área de aproximación
- Línea color discontinua: Superficies de aproximación de cada maniobra
- Línea color continua: Superficies más restrictivas en la intersección
- Servidumbre de la Maniobra VOR 01. Trayectoria Frustrada
- Servidumbre de la Maniobra VOR 19. Trayectoria Frustrada
- Servidumbre de la Maniobra ILS X 01. Trayectoria Frustrada
- Servidumbre de la Maniobra ILS ZY 01. Trayectoria Frustrada
- Servidumbre de la Maniobra ILS X 19. Trayectoria Frustrada
- Servidumbre de la Maniobra ILS Z 19. Trayectoria Frustrada
- Servidumbre de la Maniobra NDB 01. Trayectoria Frustrada
- Servidumbre de la Maniobra NDB 19. Trayectoria Frustrada
- Fijo de la Aproximación Intermedia de la Maniobra ILS

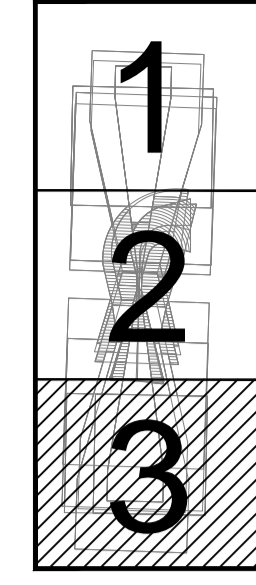
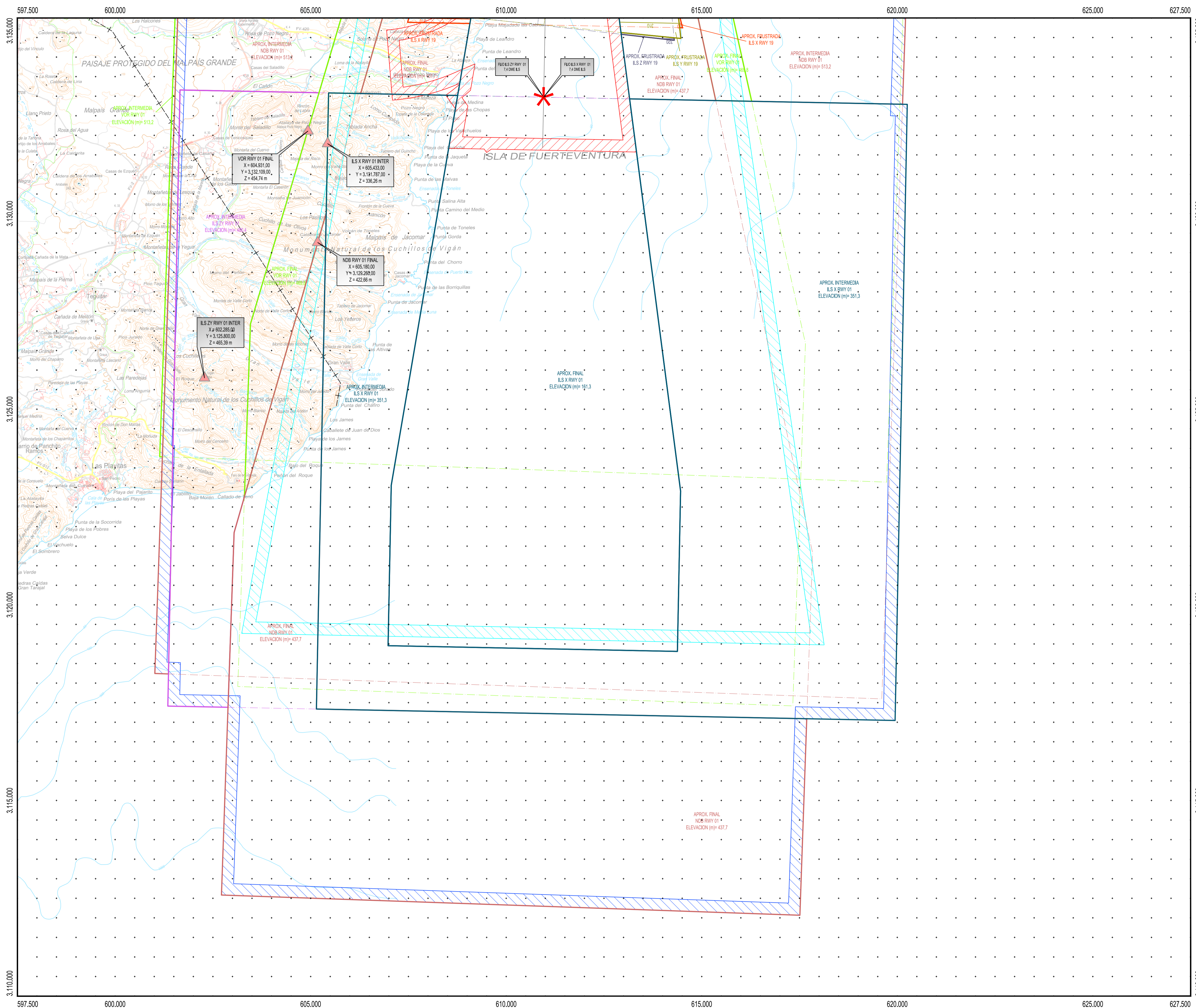
SIGNOS CONVENCIONALES

- Carreteras**
- Autopista. Autovía
 - Nacional. Autonómica. Forden
 - Autonómica 2º orden. Autonómica 3º orden y otras
 - En construcción. Pistas
 - Vía de urbanización. Estación de servicio
 - Caminos. Sendas
- Ferrocarriles**
- Alta velocidad. Electricificado
 - Vía ancho normal: doble, sencilla
 - Vía estrecha: doble, sencilla
 - En construcción. Abandonado
 - Estación. Túnel. Apedero
- Límites de divisiones administrativas**
- Nación. Comunidad Autónoma
 - Provincia. Término municipal
 - Parque Nacional. Parque Natural
- Hidrografía. Altimetría**
- Curso de agua: permanente, intermitente
 - Canales, acodijas: >3 m, 1,3 m, <1 m
 - Rambas o aluviones. Curva batimétrica
 - Curvas de nivel. Auxiliares. Hoya o depresión
 - Desmonte. Terraplén. Vertedero, escombrera
- Signos especiales**
- Conducción de combustible: superfl., subfl.
 - Línea eléctrica: >110 kV y <110 kV
 - Aueducto. Sifón
 - Almadraba. Tapia. Muro de contención (dique)
 - Vértice geodésico. Forden, Red Orden Inferior (ROI)
 - Cantera. Mina. Mina a cielo abierto
 - Estación espacial. Repetidor. Antena
 - Restos arqueológicos. Camping. Pista de tenis
 - Molino: de viento, de agua. Faro
 - Central eléctrica hidráulica. Palomar. Castillo
 - Cruz aislada. Cementerio. Iglesia y cementerio
 - Edificio religioso cristiano. Edificio en ruinas. Corral
 - Edificio: aislado, singular, agrícola o industrial
 - Plaza de toros. Monumento
 - Pozo. Fuente. Manantial
 - Depósito de agua: elevado, a nivel del suelo. Piscina
 - Depuradora. Estanque o aljibe. Abrevadero

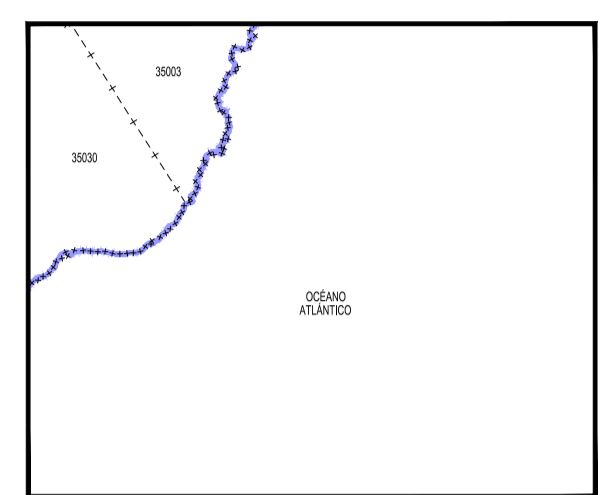
Datum REGCAN 95. Proyección UTM Huso 28
 Datos para el Punto de Referencia del Aeropuerto
 Valor estimado de la declinación magnética para el
 1 de enero de 2019 $\theta = 3^\circ 59'$ Oeste
 La variación anual de la declinación es de $7'$ hacia el Este
 Convergencia de la cuadrícula $\omega = 0^\circ 32' 29''$
 Factor de escala = 0.99975273



		SECRETARÍA GENERAL DE TRANSPORTES Y MOVILIDAD DIRECCIÓN GENERAL DE AVIACIÓN CIVIL	
aena AEROPUERTO DE FUERTEVENTURA		REAL DECRETO 1028/2020 DE MODIFICACIÓN DE SERVIDUMBRES AERONÁUTICAS	
SERVIDUMBRES DE LA OPERACIÓN DE AERONAVES		FECHA: Febrero 2021 ESCALA: 1:50.000 (A1) SUSTITUYE A:	
CALCULADO DIBUJADO COMPROBADO PROYECTADO DIRIGIDO	HOJA Nº 2 PLANO Nº 3 EDICIÓN	FECHA ESCALA SUSTITUYE A	FECHA ESCALA SUSTITUYE A



PLANO LLAVE
1:1.000.000



MUNICIPIOS
1:400.000

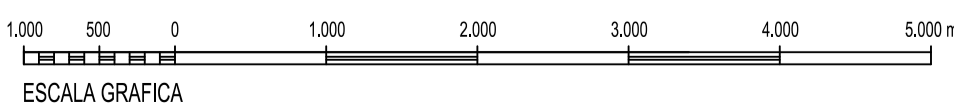
LEYENDA

- Envoltorio Servidumbres de Operación de Aeronaves
- Envoltorio Servidumbres de Operación de Aeronaves (PAPI)
- Envoltorio Servidumbres de Aeródromo y Radioeléctricas
- Vulneraciones por el terreno y elementos sobre el mismo
- Obstáculo más alto situado dentro de cada área de aproximación
- Línea color discontinua: Superficies de aproximación de cada maniobra
- Línea color continua: Superficies más restrictivas en la intersección
- Servidumbre de la Maniobra VOR 01. Trayectoria Frustrada
- Servidumbre de la Maniobra VOR 19. Trayectoria Frustrada
- Servidumbre de la Maniobra ILS X 01. Trayectoria Frustrada
- Servidumbre de la Maniobra ILS ZY 01. Trayectoria Frustrada
- Servidumbre de la Maniobra ILS Y 19. Trayectoria Frustrada
- Servidumbre de la Maniobra ILS X 19. Trayectoria Frustrada
- Servidumbre de la Maniobra NDB 01. Trayectoria Frustrada
- Servidumbre de la Maniobra NDB 19. Trayectoria Frustrada
- Fijo de la Aproximación Intermedia de la Maniobra ILS

SIGNOS CONVENCIONALES

- Carreteras**
- Autopista, Autovía
 - Nacional, Autonómica 1º orden
 - Nacional, Autonómica 2º orden, Autonómica 3º orden y otras
 - En construcción, Pistas
 - Vía de urbanización, Estación de servicio
 - Caminos, Sendas
- Ferrocarriles**
- Alta velocidad, Electricificado
 - Vía ancho normal: doble, sencilla
 - Vía estrecha: doble, sencilla
 - En construcción, Abandonado
 - Estación, Túnel, Apeadero
- Límites de divisiones administrativas**
- Nación, Comunidad Autónoma
 - Provincia, Término municipal
 - Parque Nacional, Parque Natural
- Hidrografía, Altimetría**
- Curso de agua: permanente, intermitente
 - Canales, acequias: >3 m, 1-3 m, <1 m
 - Rambals o aluviones, Curva batimétrica
 - Curvas de nivel, Auxiliares, Hoya o depresión
 - Desmonte, Terraplén, Vertedero, escombrera
- Signos especiales**
- Conducción de combustible: superfl., subter.
 - Línea eléctrica: >110 kV y <110 kV
 - Acueducto, Sifón
 - Almadraba, Tapia, Muro de contención (dique)
 - Vértice geodésico, Orden, Red Orden Inferior (ROI)
 - Cantera, Mina, Mina a cielo abierto
 - Estación espacial, Repetidor, Antena
 - Restos arqueológicos, Camping, Pista de tenis
 - Molino: de viento, de agua, Faro
 - Central eléctrica hidráulica, Palomar, Castillo
 - Cruz aislada, Cementerio, Iglesia y cementerio
 - Edificio religioso cristiano, Edificio en ruinas, Corral
 - Edificio: aislado, singular, agrícola o industrial
 - Plaza de toros, Monumento
 - Pozo, Fuente, Manantial
 - Depósito de agua: elevado, a nivel del suelo, Piscina
 - Depuradora, Estanque o aljibe, Abrevadero

Datum REGCAN 95. Proyección UTM Huso 28
 Datos para el Punto de Referencia del Aeropuerto
 Valor estimado de la declinación magnética para el
 1 de enero de 2019 $\delta = 3^\circ 59' \text{ Oeste}$
 La variación anual de la declinación es de $7'$ hacia el Este
 Convergencia de la cuadrícula $\omega = 0^\circ 32' 29''$
 Factor de escala = 0,99975273



SECRETARÍA GENERAL DE TRANSPORTES Y MOVILIDAD
 DIRECCIÓN GENERAL DE AVIACIÓN CIVIL

ena AEROPUERTO DE FUERTEVENTURA

REAL DECRETO 1028/2020 DE MODIFICACIÓN DE SERVIDUMBRES AERONÁUTICAS

SERVIDUMBRES DE LA OPERACIÓN DE AERONAVES

CALCULADO	
DIBUJADO	
COMPROBADO	
PROYECTADO	
DIRIGIDO	
HOJA Nº 3	PLANO Nº 3
EDICIÓN	FECHA
	Febrero 2021
ESCALA	SUSTITUYE A
1:50.000 (A1)	