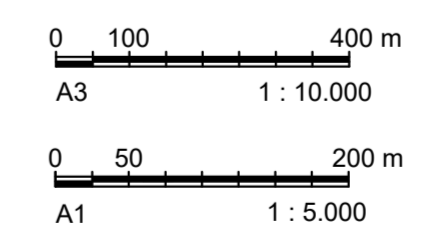
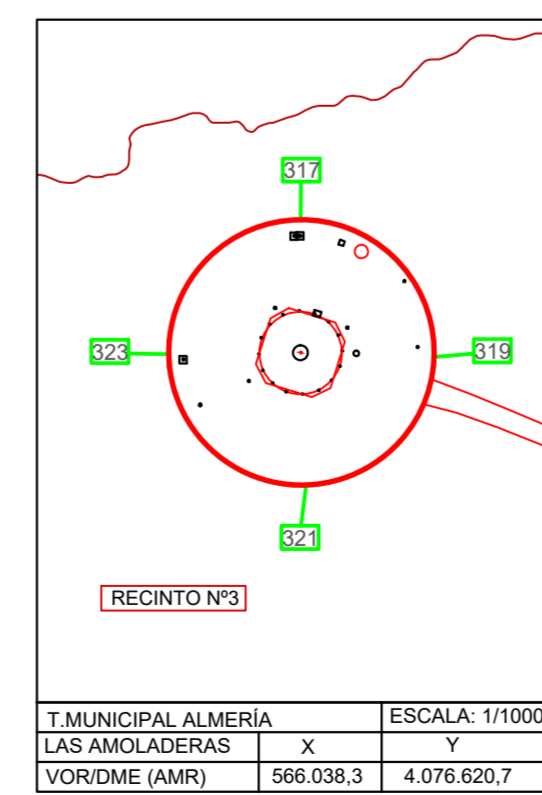
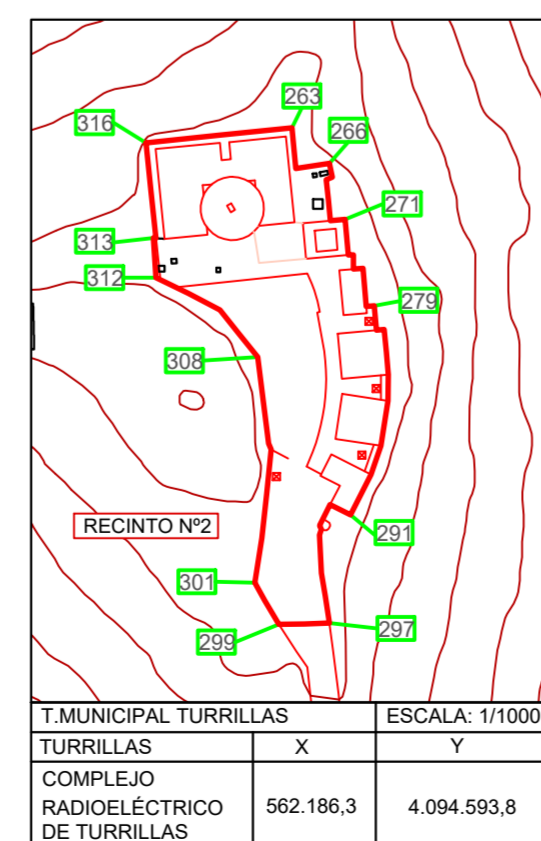
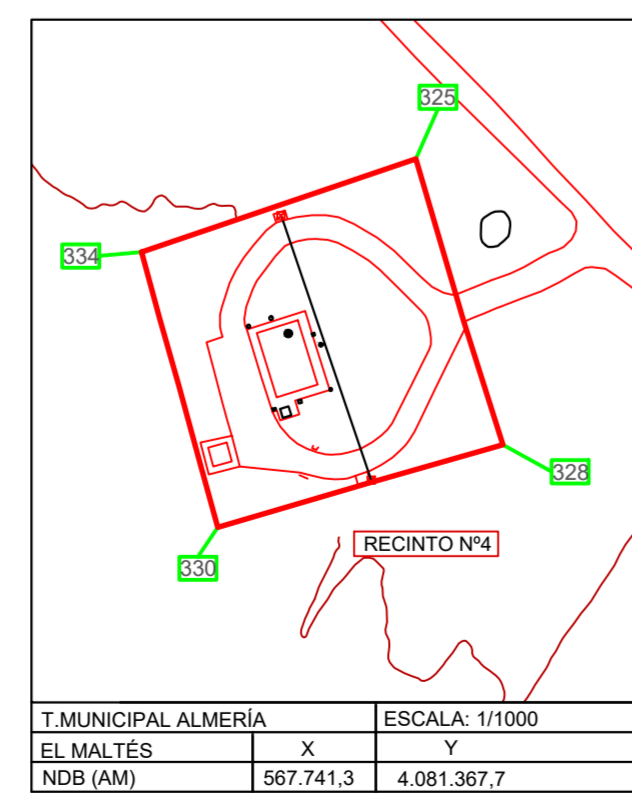
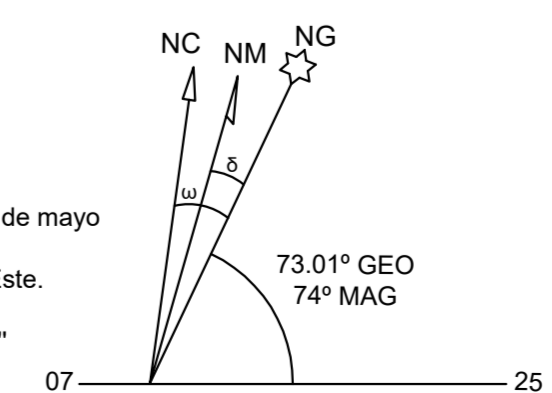


— LÍMITE DE LA ZONA DE SERVICIO PROPUESTA  
○ AYUDAS RADIOELÉCTRICAS EXTERIORES



CARTOGRAFÍA  
 Coordenadas: UTM ETRS89 Huso 30  
 Fuente: Aena SME, S.A.  
 Año 2016  
 DIACAE

Valor de la declinación magnética el 26 de mayo de 2016 es 4=0° 33' Oeste.  
 Régimen de variación anual de 0° 6,8' Este.  
 Huso 30.  
 Convergencia de la cuadrícula ω=21°56"  
 Factor de escala=0.999636



Nº	CONCEPTO	FECHA	POR
REVISIONES			
<b>aena</b>			
CALCULADO		Dirección de Planificación y Medio Ambiente	
DIBUJADO		AEROPUERTO DE ALMERÍA	
COMPROBADO		PLAN DIRECTOR	
PROYECTADO		ZONA DE SERVICIO PROPUESTA	
DIRIGIDO		COORDENADAS UTM	
HOJA Nº	PLANO Nº	Nº DE PLANOS	FECHA
1	4.4		Septiembre 2020
ESCALA		FICHERO DWG	
1:5.000			