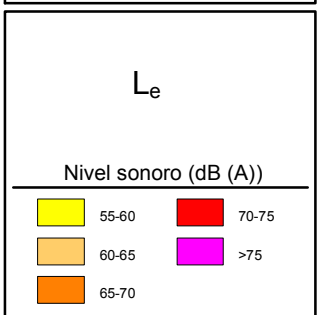
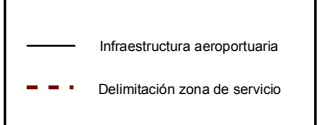


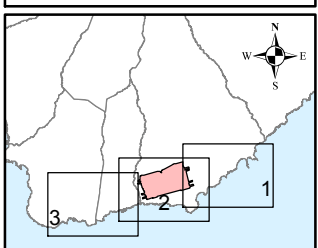
AEROPUERTO DE TENERIFE SUR

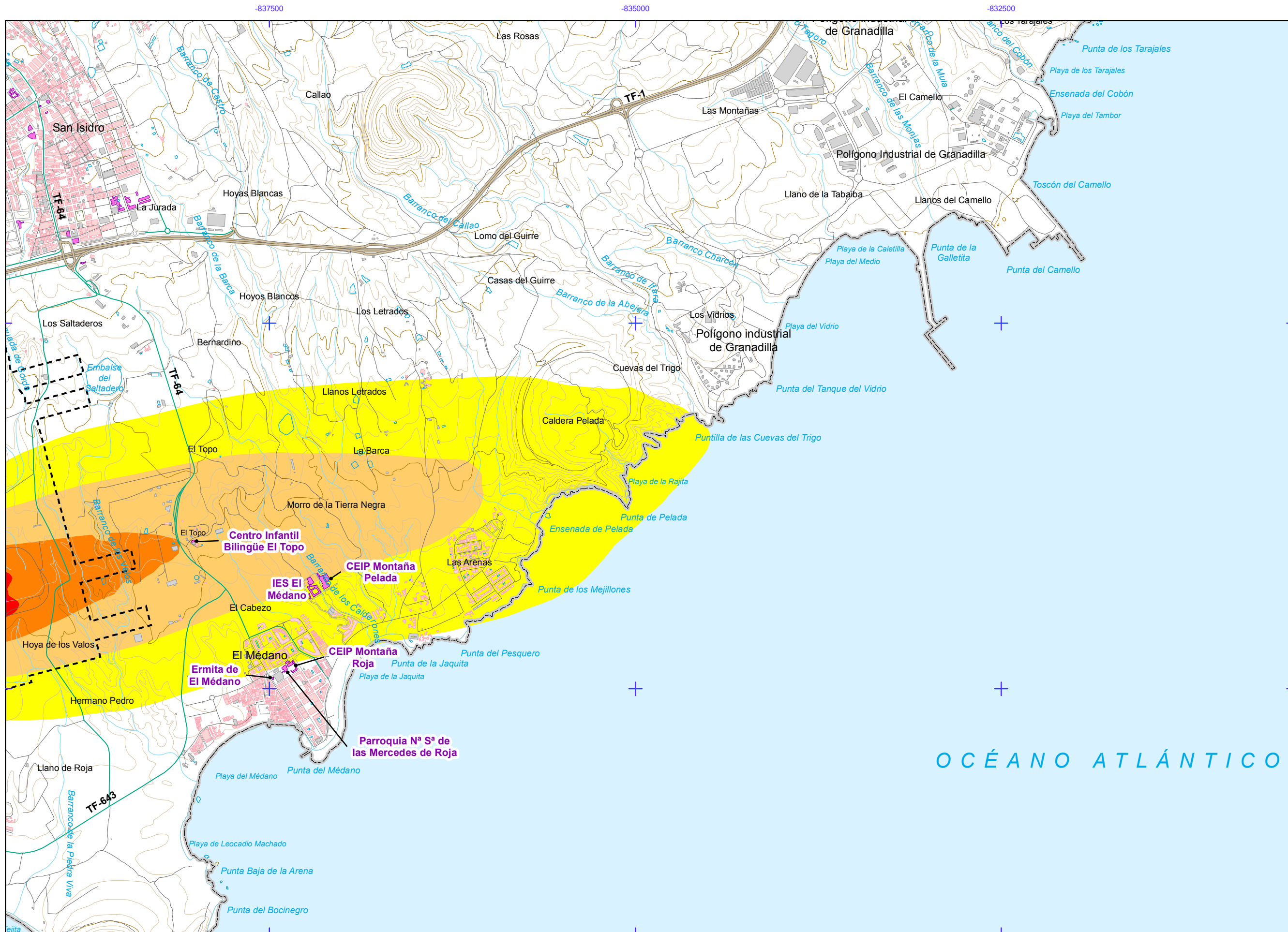


Otros elementos

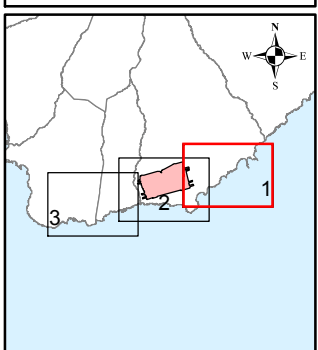
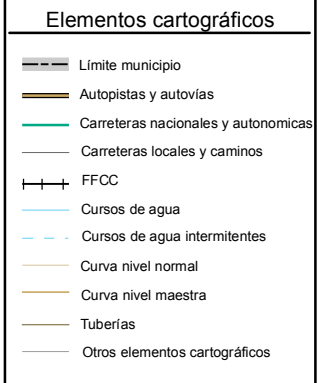
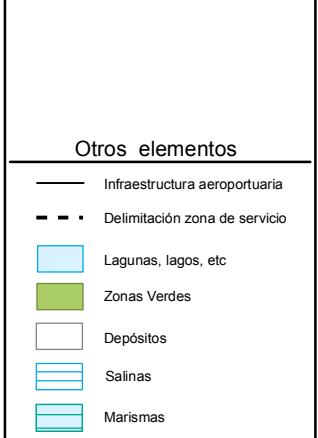
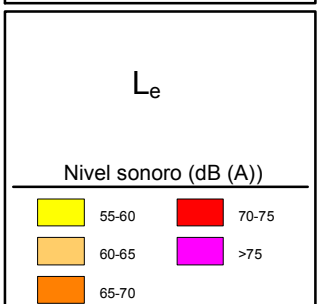


Elementos cartográficos

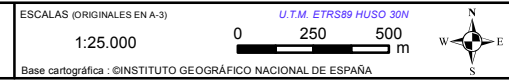




AEROPUERTO DE TENERIFE SUR



MAPAS ESTRATÉGICOS DE RUIDO - FASE III
GRANDES AEROPUERTOS (>50.000 operaciones/año)



TÍTULO COMPLEMENTARIO

AEROPUERTO DE TENERIFE SUR

Nº HOJA

Hoja 1 de 3

Nº PLANO

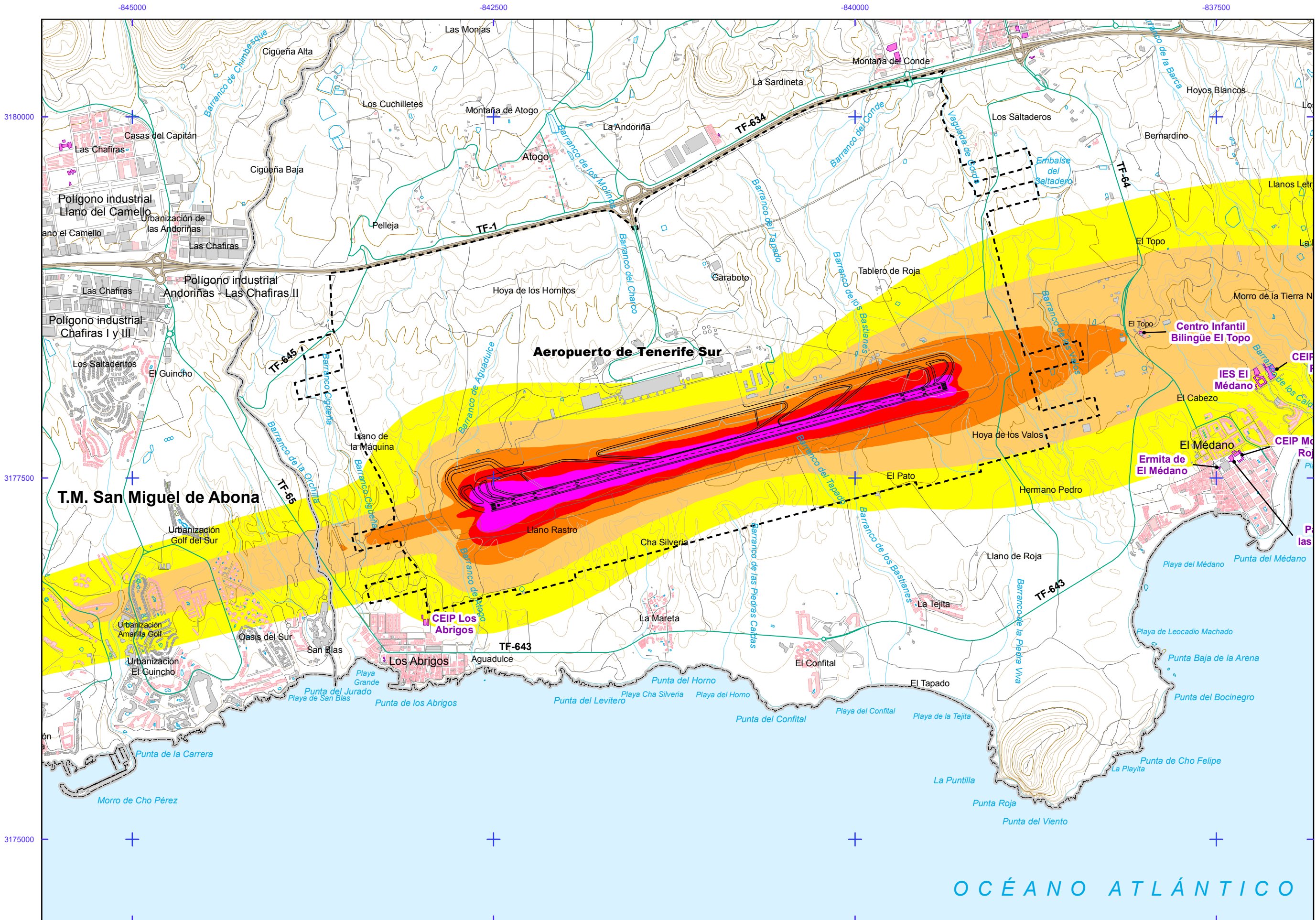
ANEXO I 4

FECHA

JUNIO 2017

MAPA DE NIVELES SONOROS Le





AEROPUERTO DE TENERIFE SUR

Le

Nivel sonoro (dB (A))

55-60	70-75
60-65	>75
65-70	

Tipos de edificio

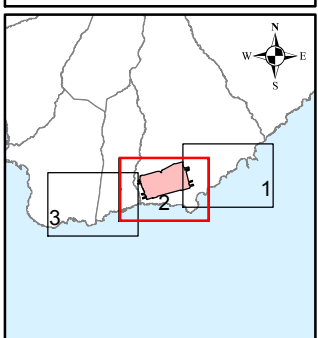
[Pink box]	Uso residencial
[Purple box]	Uso sanitario o docente
[Grey box]	Uso industrial o comercial

Otros elementos

[Thick black line]	Infraestructura aeroportuaria
[Dashed black line]	Delimitación zona de servicio
[Blue wavy line]	Lagunas, lagos, etc
[Green wavy line]	Zonas Verdes
[White box]	Depósitos
[Blue horizontal lines]	Salinas
[Green horizontal lines]	Marismas

Elementos cartográficos

[Thin black line]	Limite municipio
[Thick black line]	Autopistas y autovías
[Green line]	Carreteras nacionales y autonómicas
[Thin black line]	Carreteras locales y caminos
[Blue line]	FFCC
[Blue line]	Cursos de agua
[Blue dashed line]	Cursos de agua intermitentes
[Brown line]	Curva nivel normal
[Orange line]	Curva nivel maestra
[Thin black line]	Tuberías
[Thin black line]	Otros elementos cartográficos



MAPAS ESTRATÉGICOS DE RUIDO - FASE III
GRANDES AEROPUERTOS (>50.000 operaciones/año)

ESCALAS (ORIGINALES EN A-3)
1:25.000
Base cartográfica: © INSTITUTO GEOGRÁFICO NACIONAL DE ESPAÑA

TÍTULO COMPLEMENTARIO
AEROPUERTO DE TENERIFE SUR

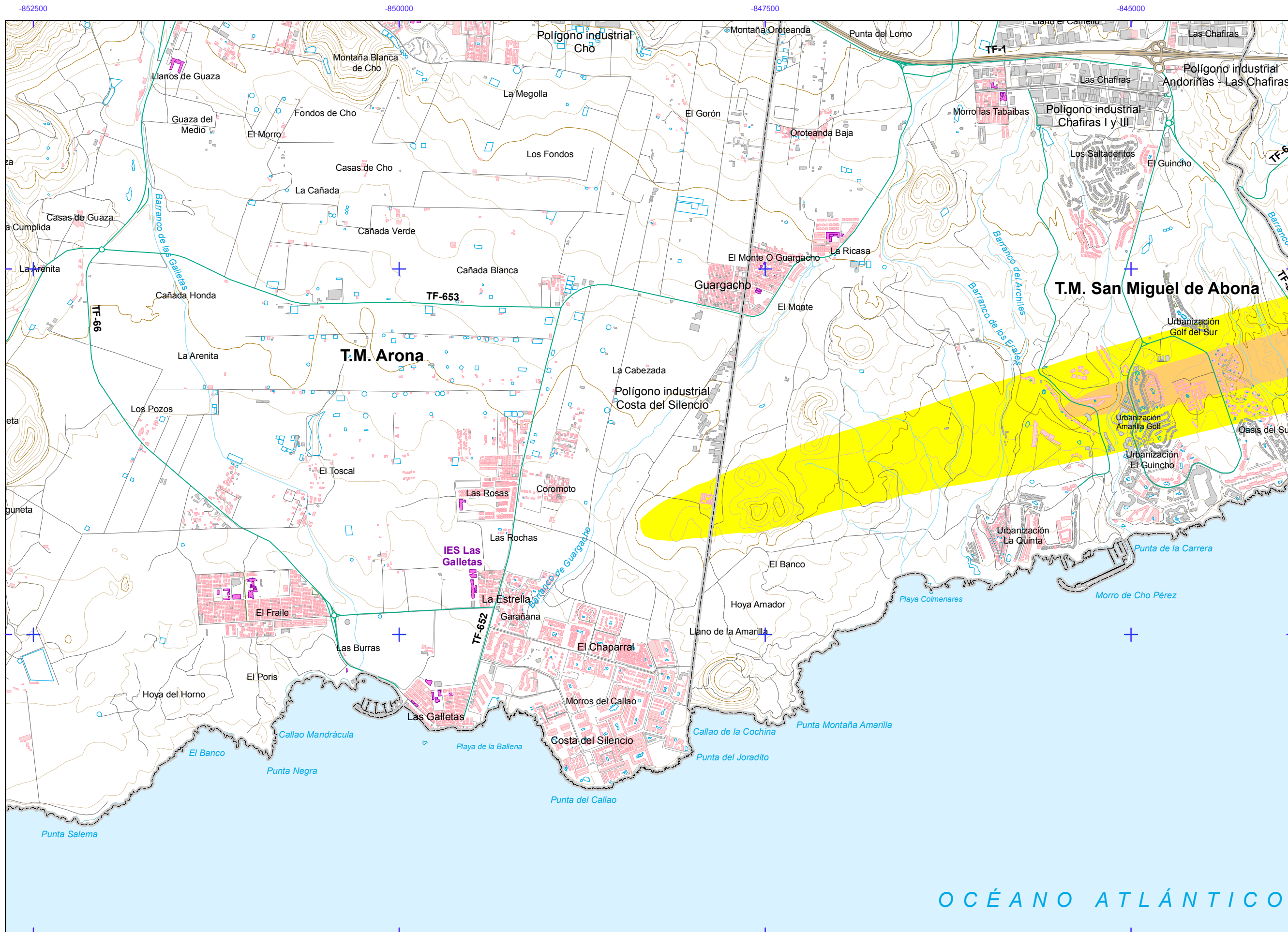
Nº HOJA
Hoja 2 de 3

Nº PLANO
ANEXO I 4

FECHA
JUNIO 2017

MAPA DE NIVELES SONOROS Le





AEROPUERTO DE TENERIFE SUR

Le

Nivel sonoro (dB (A))

55-60	70-75
60-65	>75
65-70	

Tipos de edificio

Usos residencial
Usos sanitario o docente
Usos industrial o comercial

Otros elementos

Infraestructura aeroportuaria
Delimitación zona de servicio
Lagunas, lagos, etc
Zonas Verdes
Depósitos
Salinas
Marismas

Elementos cartográficos

Limite municipio
Autopistas y autovías
Carreteras nacionales y autonómicas
Carreteras locales y caminos
FFCC
Cursos de agua
Cursos de agua intermitentes
Curva nivel normal
Curva nivel maestra
Tuberías
Otros elementos cartográficos

