

AEROPUERTO DE TENERIFE SUR

L_n

Nivel sonoro (dB (A))

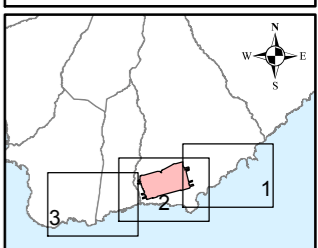
50-55	65-70
55-60	>70
60-65	

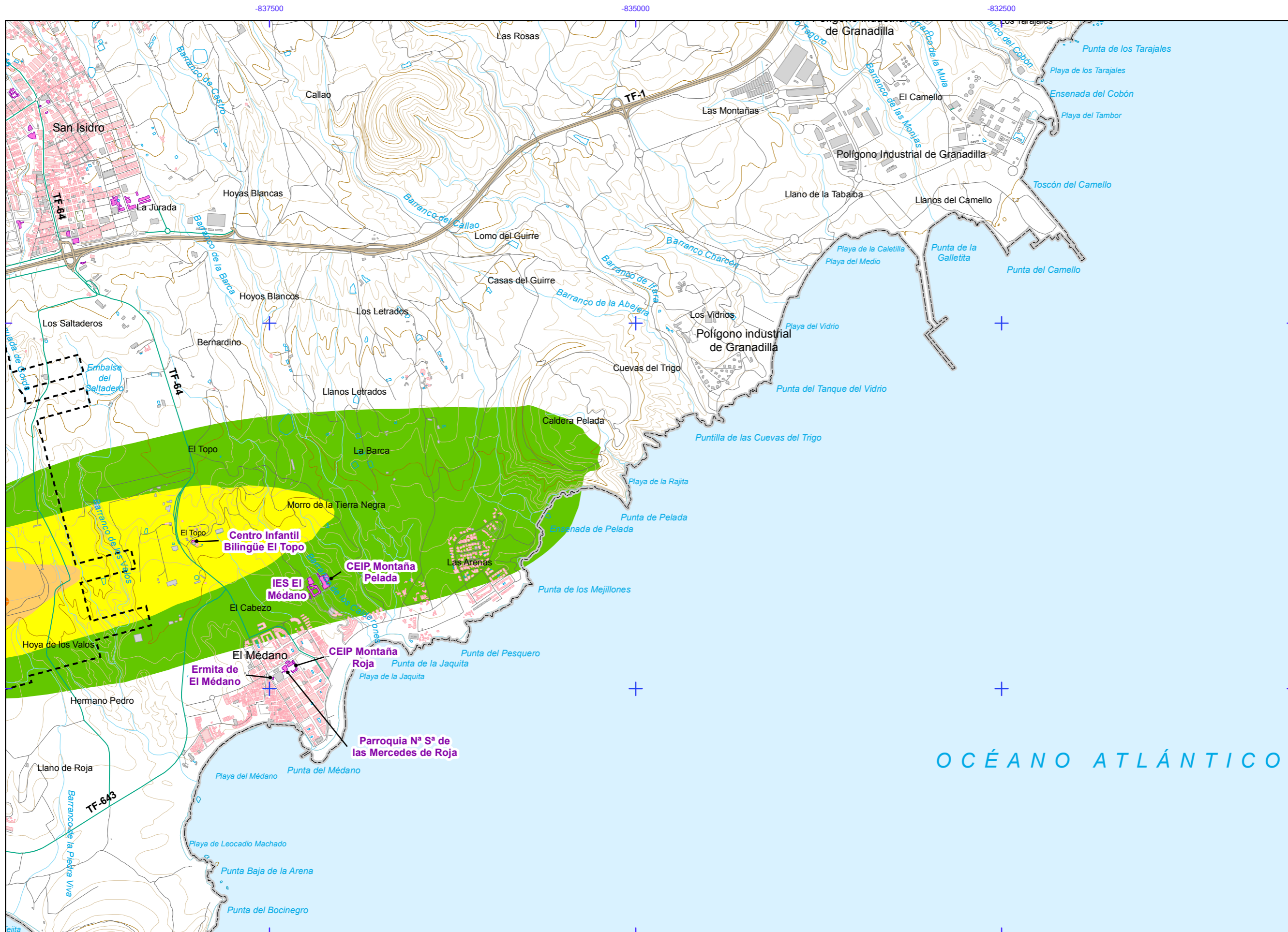
Otros elementos

- Infraestructura aeroportuaria
- - - Delimitación zona de servicio

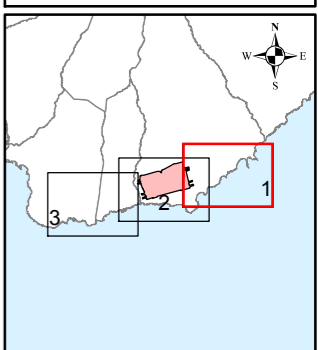
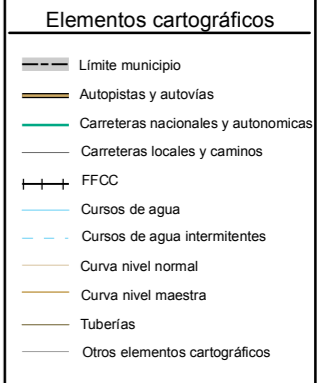
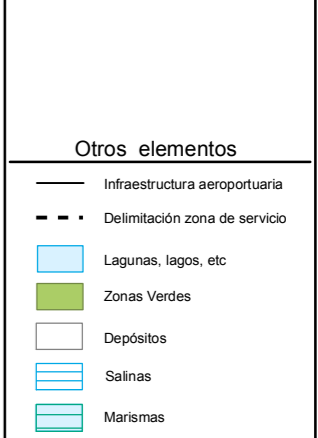
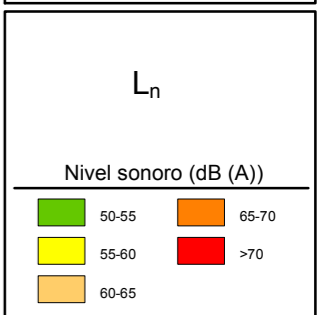
Elementos cartográficos

- - - Limite municipio

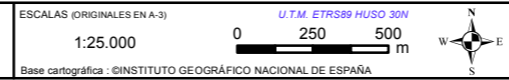




AEROPUERTO DE TENERIFE SUR



MAPAS ESTRATÉGICOS DE RUIDO - FASE III
GRANDES AEROPUERTOS (>50.000 operaciones/año)



TÍTULO COMPLEMENTARIO

AEROPUERTO DE TENERIFE SUR

Nº HOJA

Hoja 1 de 3

Nº PLANO

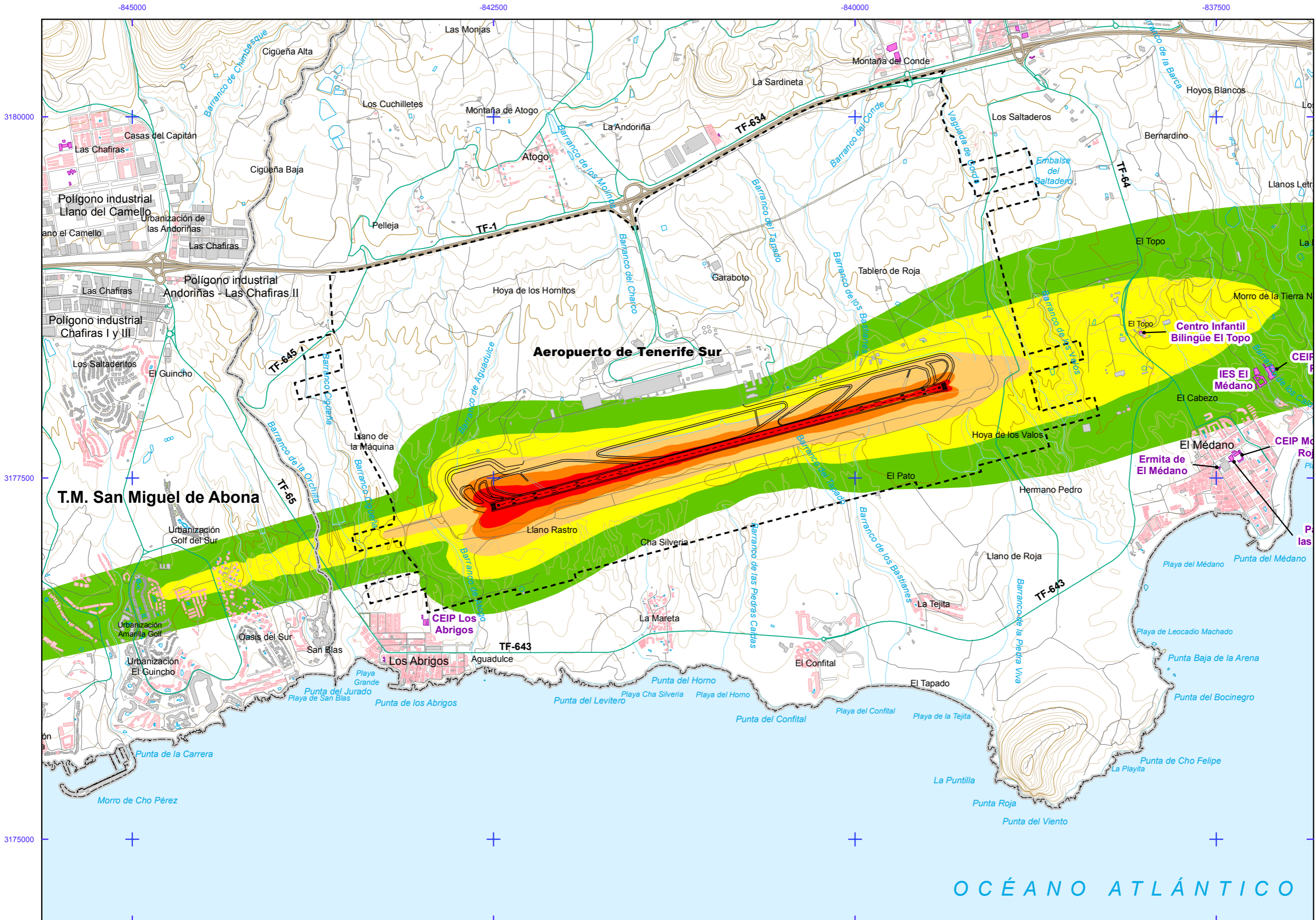
ANEXO I 2

FECHA

JUNIO 2017

MAPA DE NIVELES SONOROS Ln





AEROPUERTO DE TENERIFE SUR

Ln

Nivel sonoro (dB (A))

50-55	65-70
55-60	>70
60-65	

Tipos de edificio

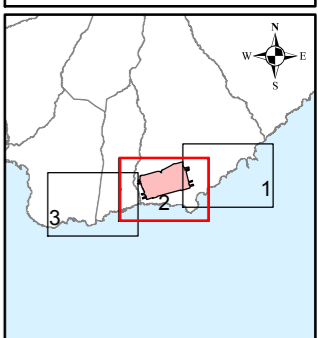
Uso residencial
Uso sanitario o docente
Uso industrial o comercial

Otros elementos

Infraestructura aeroportuaria
Delimitación zona de servicio
Lagunas, lagos, etc
Zonas Verdes
Depósitos
Salinas
Marismas

Elementos cartográficos

Limite municipio
Autopistas y autovías
Carreteras nacionales y autonómicas
Carreteras locales y caminos
FFCC
Cursos de agua
Cursos de agua intermitentes
Curva nivel normal
Curva nivel maestra
Tuberías
Otros elementos cartográficos



MAPAS ESTRATÉGICOS DE RUIDO - FASE III
GRANDES AEROPUERTOS (>50.000 operaciones/año)

ESCALAS (ORIGINALES EN A-3)
1:25.000
Base cartográfica: © INSTITUTO GEOGRÁFICO NACIONAL DE ESPAÑA

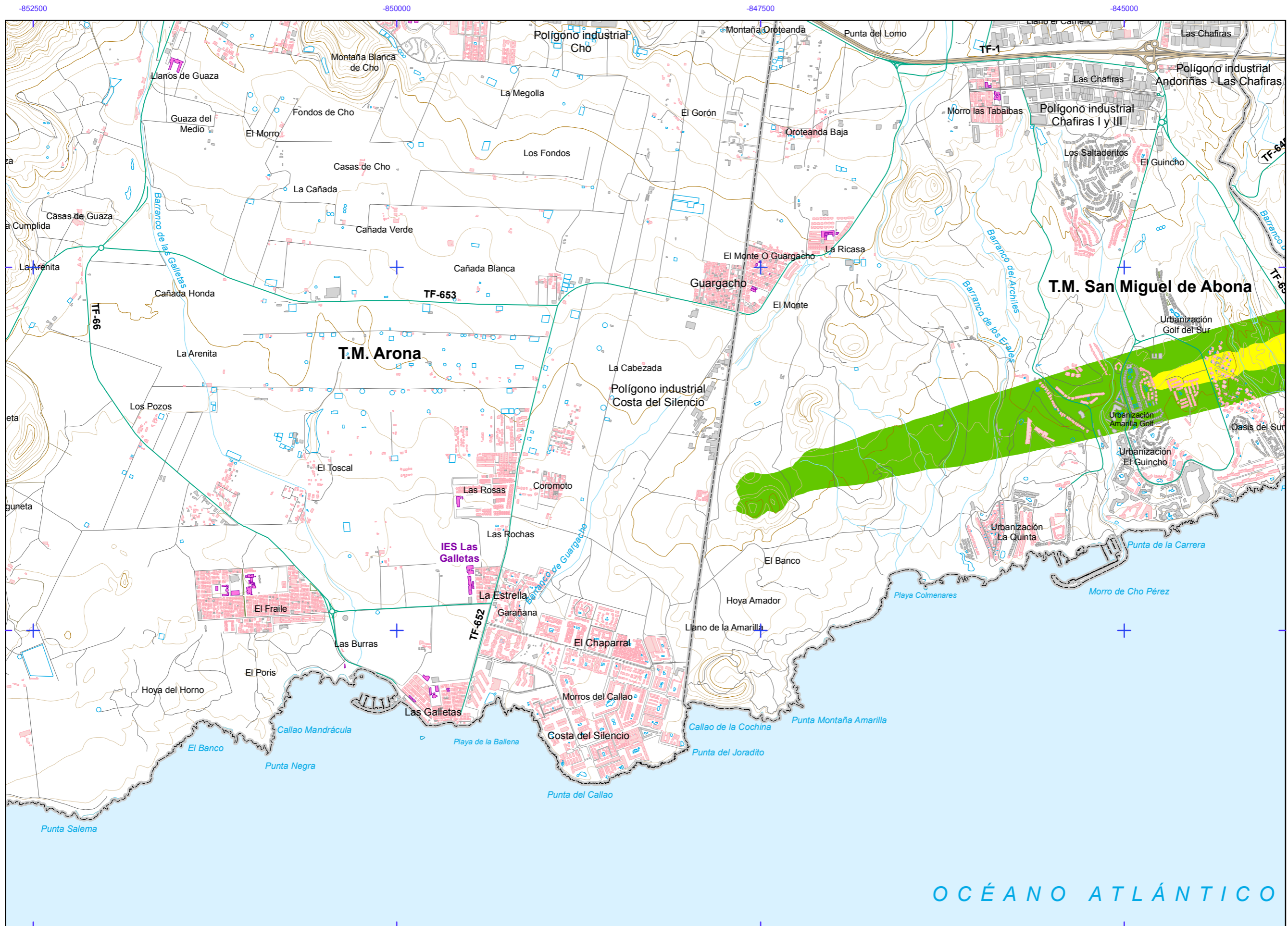
TÍTULO COMPLEMENTARIO
AEROPUERTO DE TENERIFE SUR

Nº HOJA
Hoja 2 de 3

Nº PLANO
ANEXO I 2

FECHA
JUNIO 2017

Ministerio de Fomento
MAPA DE NIVELES SONOROS Ln
Dirección General de Aviación Civil



AEROPUERTO DE TENERIFE SUR

Ln

Nivel sonoro (dB (A))

50-55	65-70
55-60	>70
60-65	

Tipos de edificio

[Red square]	Uso residencial
[Purple square]	Uso sanitario o docente
[Grey square]	Uso industrial o comercial

Otros elementos

[Black line]	Infraestructura aeroportuaria
[Dashed line]	Delimitación zona de servicio
[Blue square]	Lagunas, lagos, etc
[Green square]	Zonas Verdes
[White square]	Depósitos
[Blue hatched square]	Salinas
[Green hatched square]	Marismas

Elementos cartográficos

[Dashed line]	Limite municipio
[Thick black line]	Autopistas y autovías
[Green line]	Carreteras nacionales y autonómicas
[Thin black line]	Carreteras locales y caminos
[Cross symbol]	FFCC
[Blue line]	Cursos de agua
[Dashed blue line]	Cursos de agua intermitentes
[Orange line]	Curva nivel normal
[Yellow line]	Curva nivel maestra
[Thin black line]	Tuberías
[Thin grey line]	Otros elementos cartográficos

