

**AEROPUERTO DE TENERIFE SUR**

**L<sub>den</sub>**

**Nivel sonoro (dB (A))**

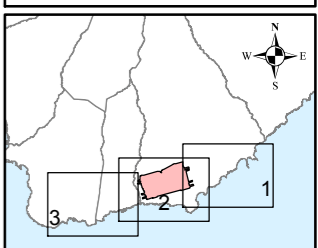
55-60	70-75
60-65	>75
65-70	

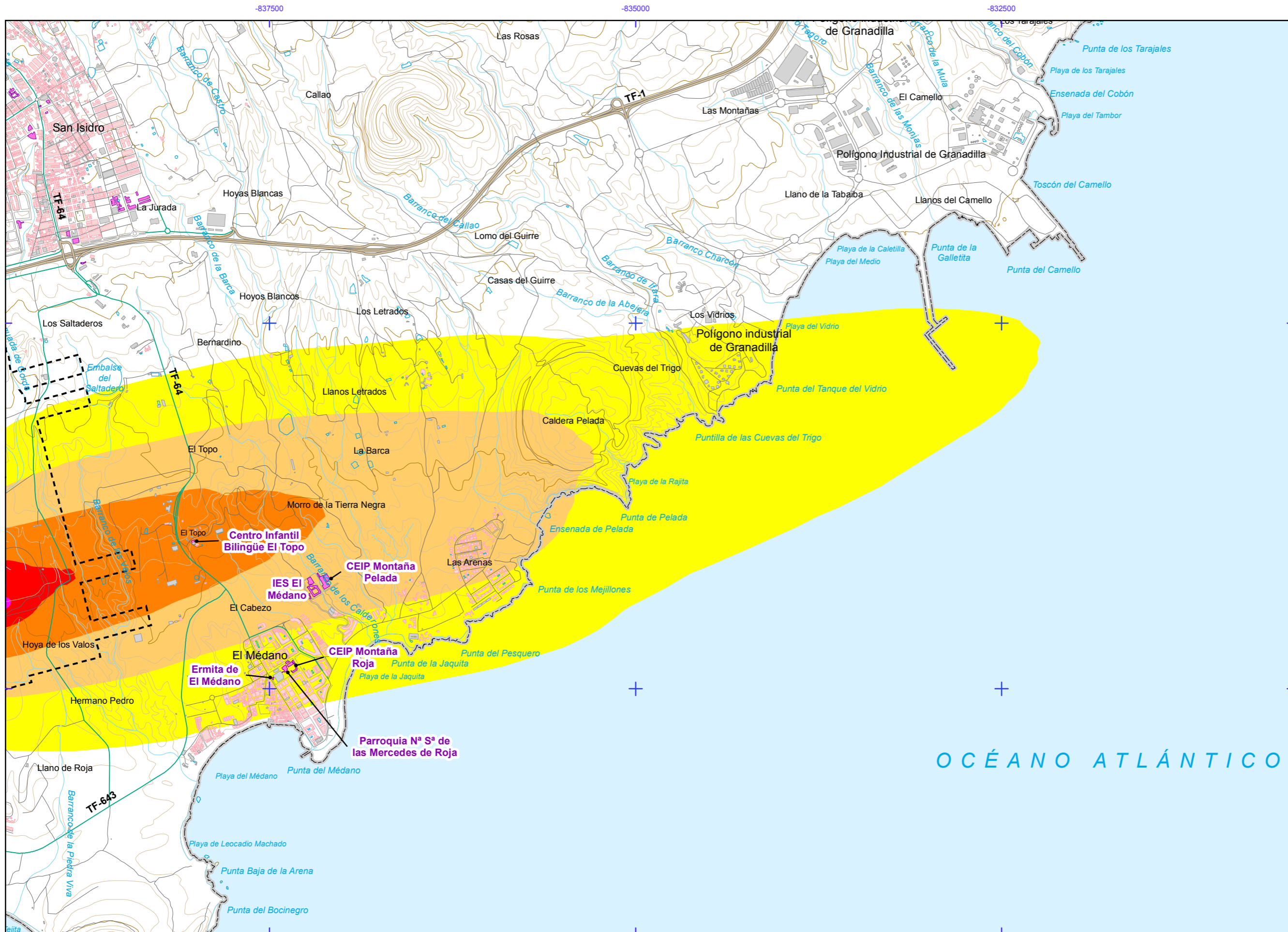
**Otros elementos**

- Infraestructura aeroportuaria
- - - Delimitación zona de servicio

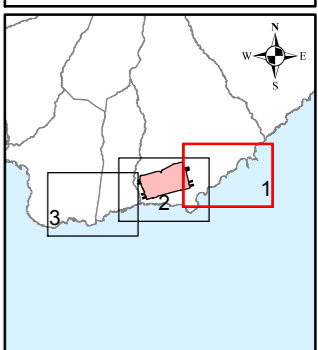
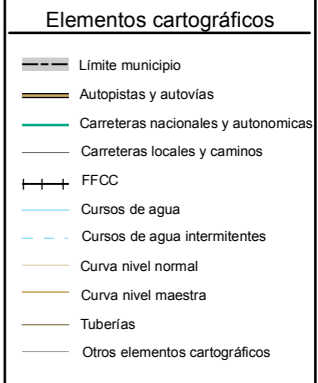
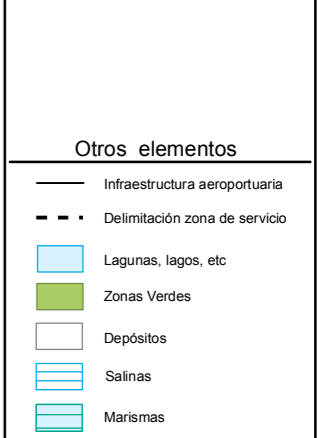
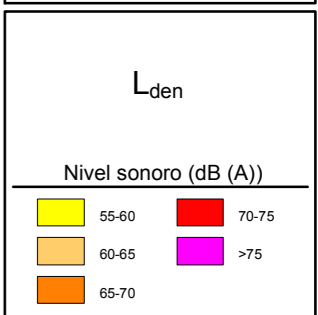
**Elementos cartográficos**

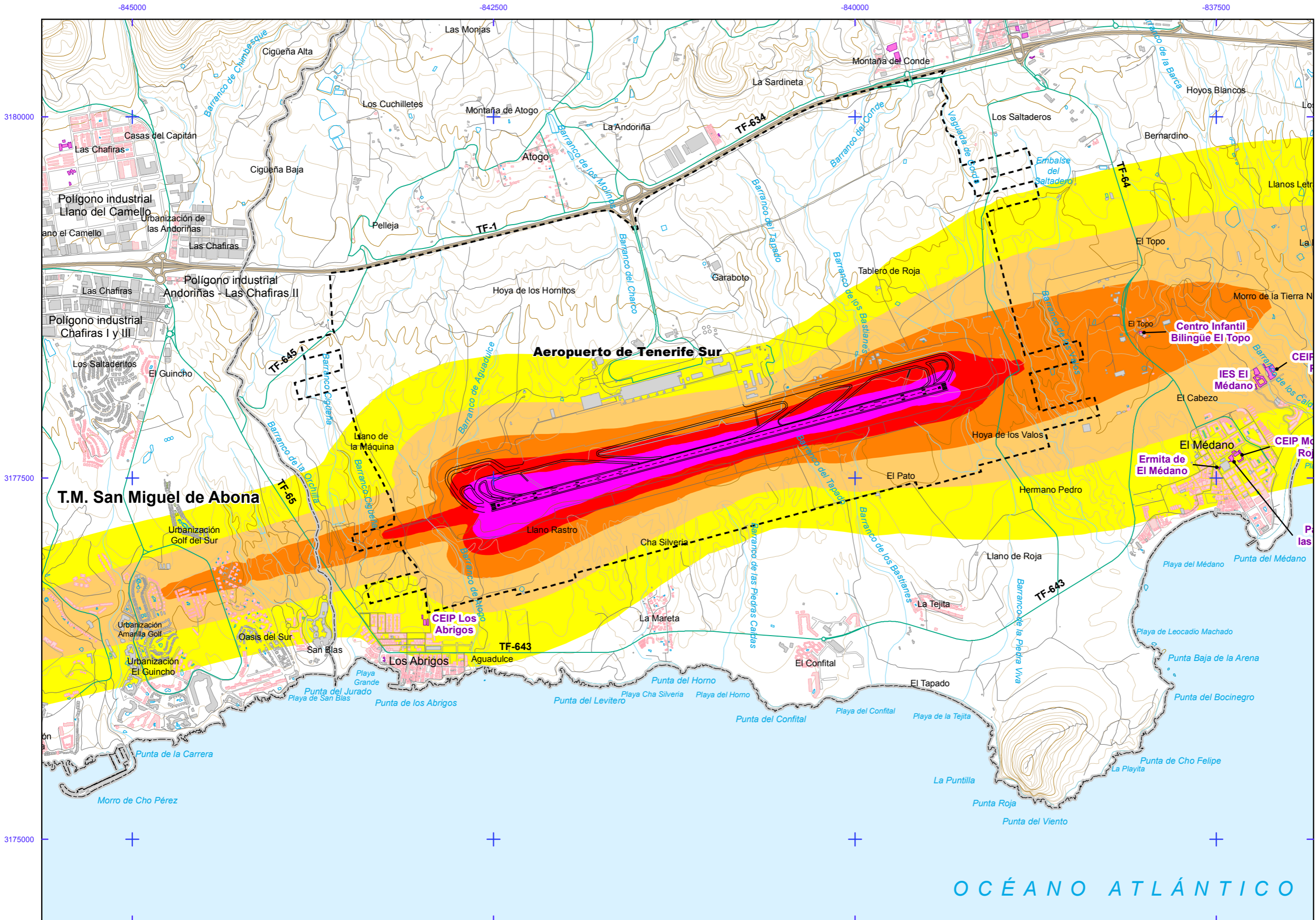
- - - Limite municipio





**AEROPUERTO DE TENERIFE SUR**





**AEROPUERTO DE TENERIFE SUR**

**L<sub>den</sub>**

**Nivel sonoro (dB (A))**

55-60	70-75
60-65	>75
65-70	

**Tipos de edificio**

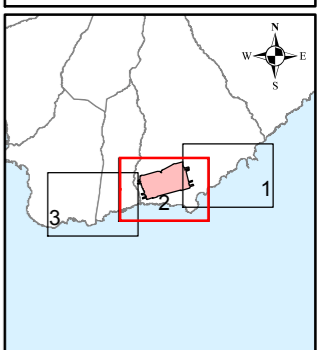
Usos residenciales
Usos sanitarios o docentes
Usos industriales o comerciales

**Otros elementos**

Infraestructura aeroportuaria
Delimitación zona de servicio
Lagunas, lagos, etc.
Zonas Verdes
Depósitos
Salinas
Marismas

**Elementos cartográficos**

Limite municipio
Autopistas y autovías
Carreteras nacionales y autonómicas
Carreteras locales y caminos
FFCC
Cursos de agua
Cursos de agua intermitentes
Curva nivel normal
Curva nivel maestra
Tuberías
Otros elementos cartográficos



MAPAS ESTRATÉGICOS DE RUIDO - FASE III  
GRANDES AEROPUERTOS (>50.000 operaciones/año)

ESCALAS (ORIGINALES EN A-3)  
1:25.000  
Base cartográfica: © INSTITUTO GEOGRÁFICO NACIONAL DE ESPAÑA

TÍTULO COMPLEMENTARIO  
AEROPUERTO DE TENERIFE SUR

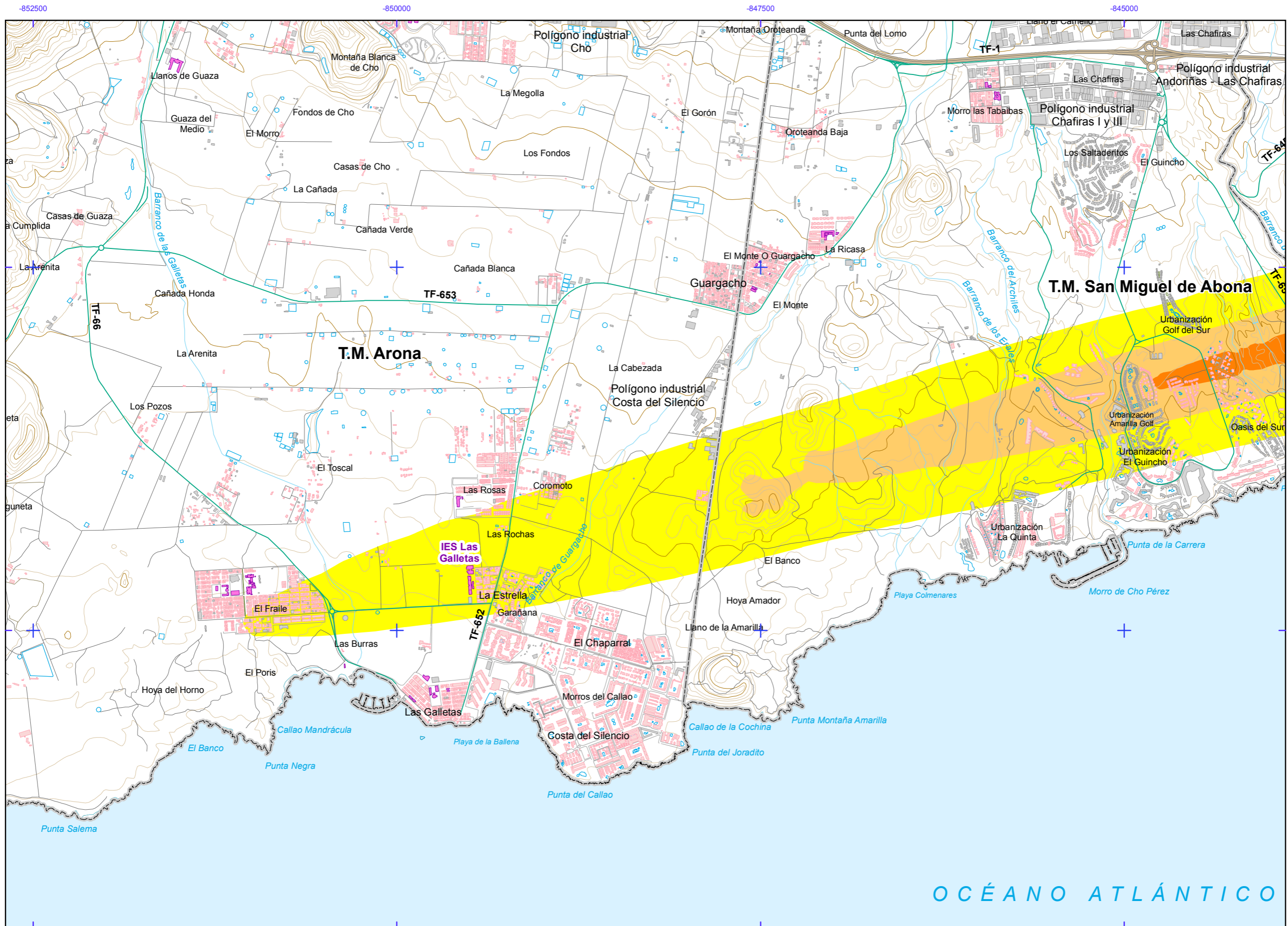
Nº HOJA  
Hoja 2 de 3

Nº PLANO  
ANEXO I 1

FECHA  
JUNIO 2017

MAPA DE NIVELES SONOROS L<sub>den</sub>





AEROPUERTO DE TENERIFE SUR

