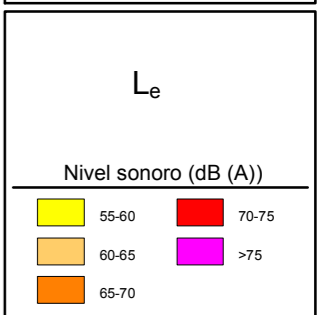
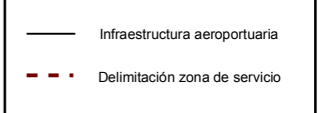


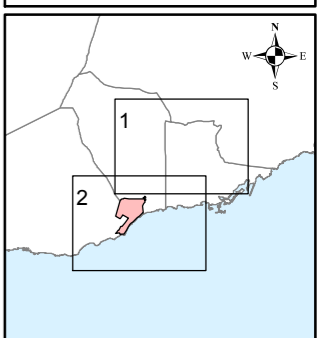
AEROPUERTO DE LANZAROTE

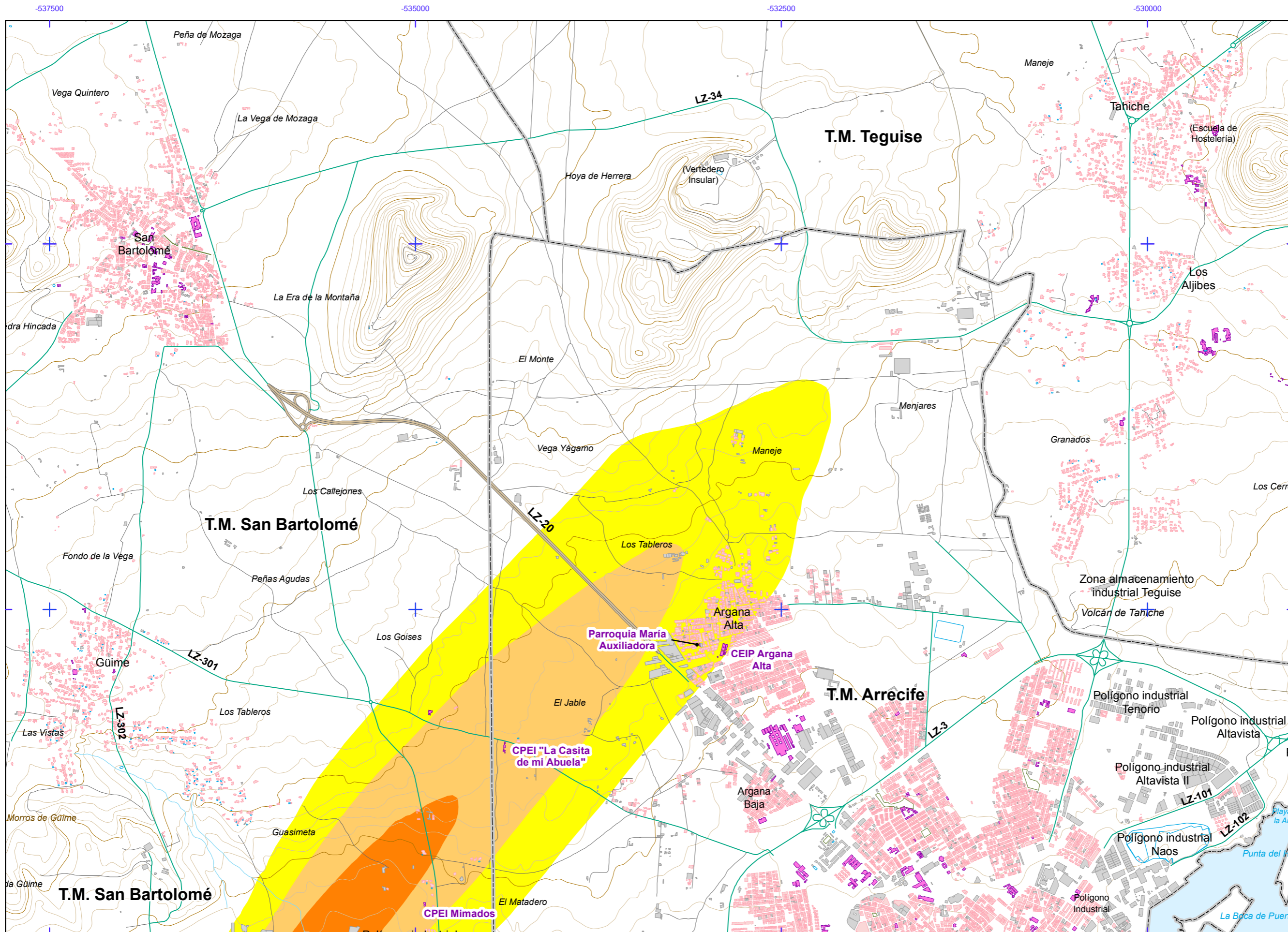


Otros elementos



Elementos cartográficos





AEROPUERTO DE LANZAROTE

Le

Nivel sonoro (dB (A))

| | |
|-------|-------|
| 55-60 | 70-75 |
| 60-65 | >75 |
| 65-70 | |

Tipos de edificio

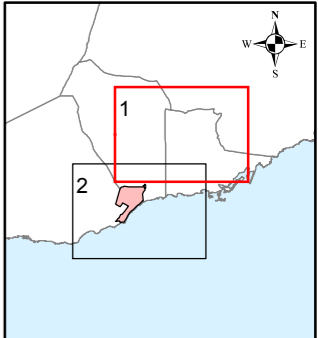
| |
|---------------------------------|
| Usos residenciales |
| Usos sanitarios o docentes |
| Usos industriales o comerciales |

Otros elementos

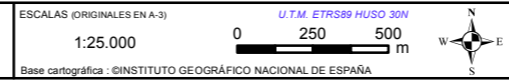
| |
|-------------------------------|
| Infraestructura aeroportuaria |
| Delimitación zona de servicio |
| Lagunas, lagos, etc. |
| Zonas Verdes |
| Depósitos |
| Salinas |
| Marismas |

Elementos cartográficos

| |
|-------------------------------------|
| Limite municipio |
| Autopistas y autovías |
| Carreteras nacionales y autonómicas |
| Carreteras locales y caminos |
| FFCC |
| Cursos de agua |
| Cursos de agua intermitentes |
| Curva nivel normal |
| Curva nivel maestra |
| Tuberías |
| Otros elementos cartográficos |



MAPAS ESTRATÉGICOS DE RUIDO - FASE III
GRANDES AEROPUERTOS (>50.000 operaciones/año)



TÍTULO COMPLEMENTARIO

AEROPUERTO DE LANZAROTE

Nº HOJA

Hoja 1 de 2

Nº PLANO

ANEXO I 4

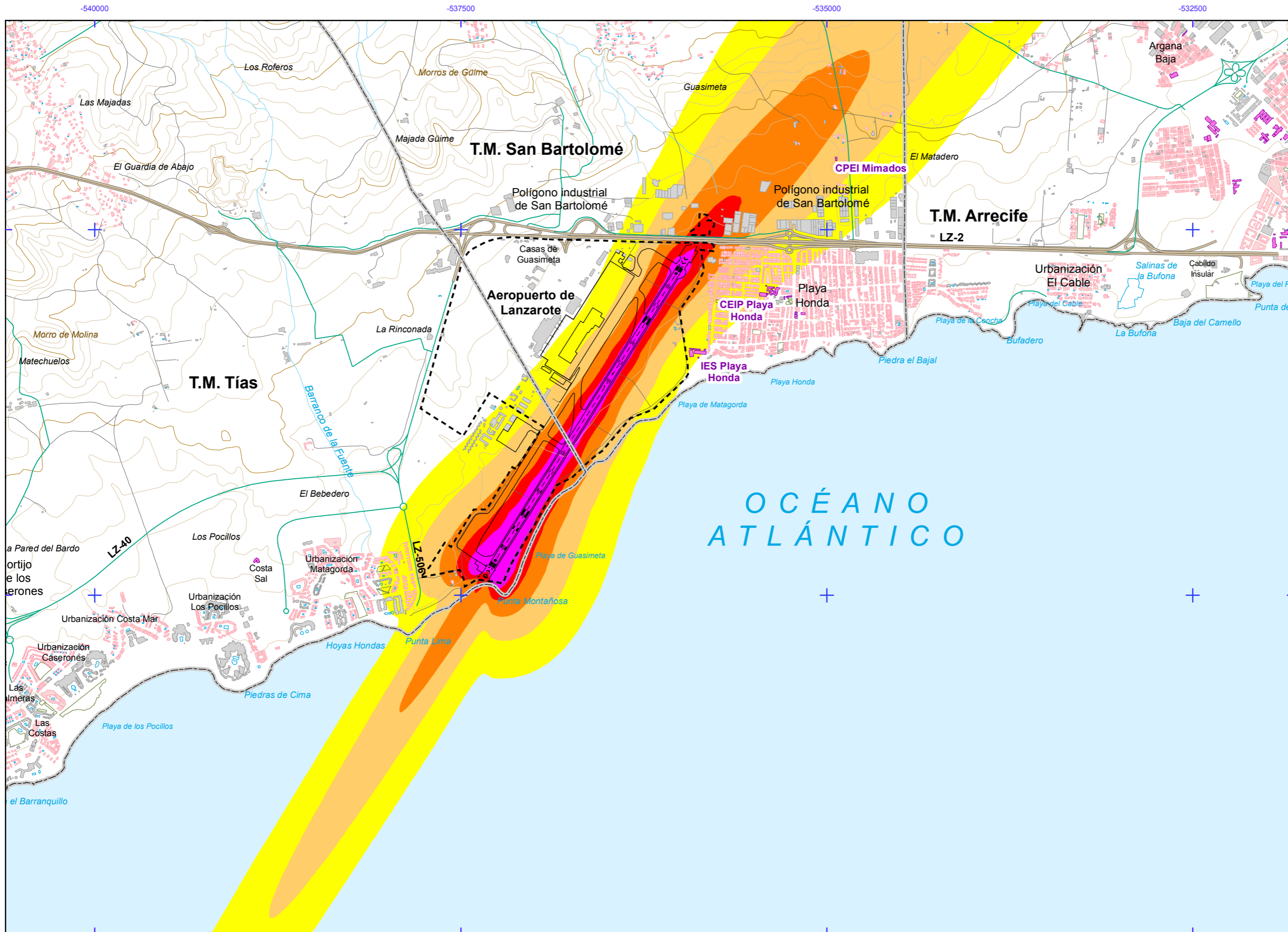
FECHA

JUNIO 2017

Ministerio de Fomento

MAPA DE NIVELES SONOROS Le

Dirección General de Aviación Civil



AEROPUERTO DE LANZAROTE

Le

Nivel sonoro (dB (A))

| | |
|-------|-------|
| 55-60 | 70-75 |
| 60-65 | >75 |
| 65-70 | |

Tipos de edificio

| |
|---------------------------------|
| Usos residenciales |
| Usos sanitarios o docentes |
| Usos industriales o comerciales |

Otros elementos

- Infraestructura aeroportuaria
- Delimitación zona de servicio
- Lagunas, lagos, etc.
- Zonas Verdes
- Depósitos
- Salinas
- Marismas

Elementos cartográficos

- Limite municipio
- Autopistas y autovías
- Carreteras nacionales y autonómicas
- Carreteras locales y caminos
- FFCC
- Cursos de agua
- Cursos de agua intermitentes
- Curva nivel normal
- Curva nivel maestra
- Tuberías
- Otros elementos cartográficos

