

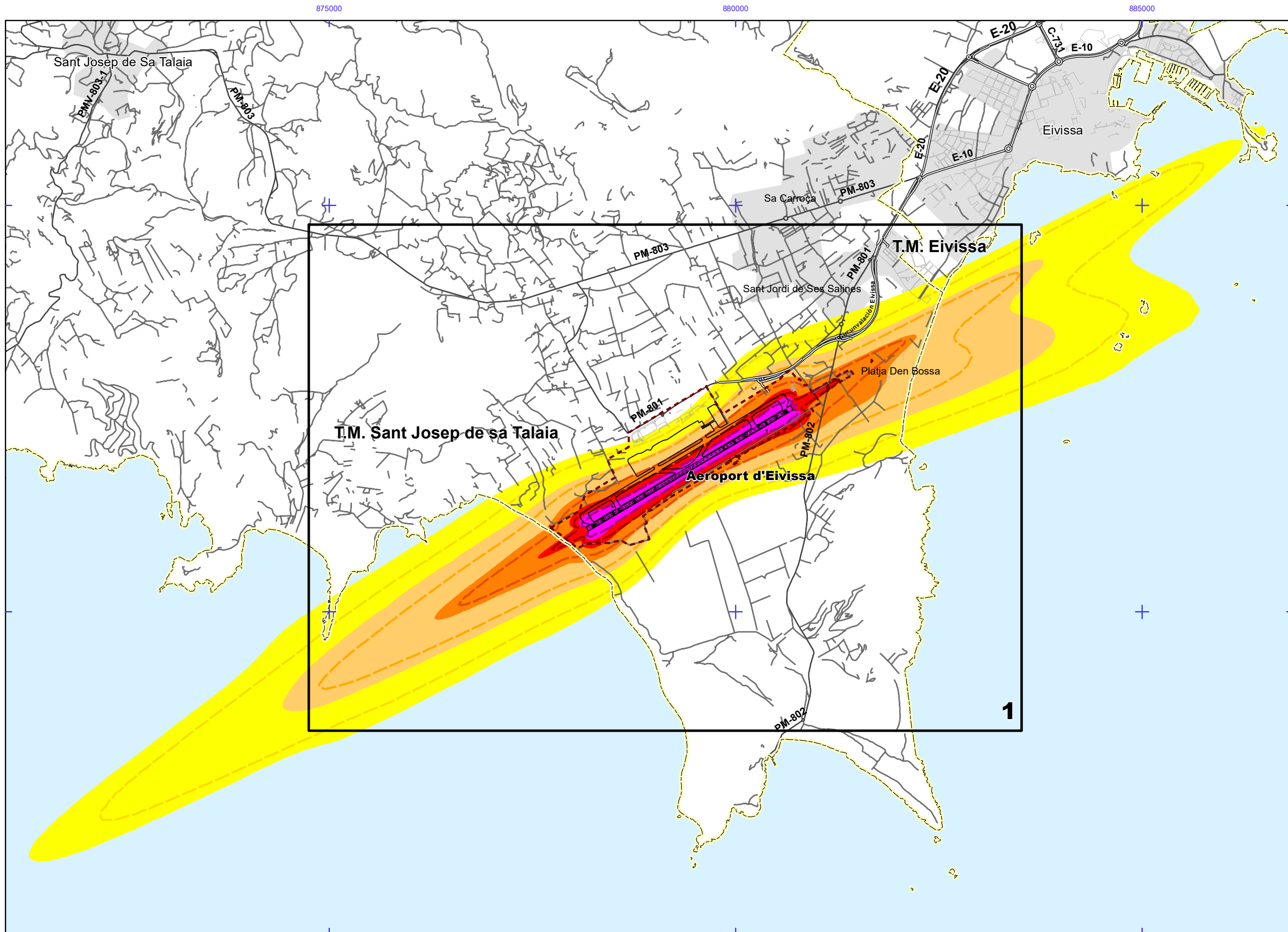
## ANEXO IV: COMPARATIVA MER FASE II Y III



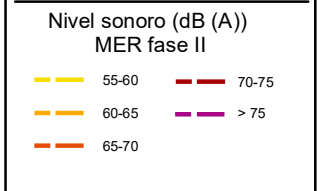
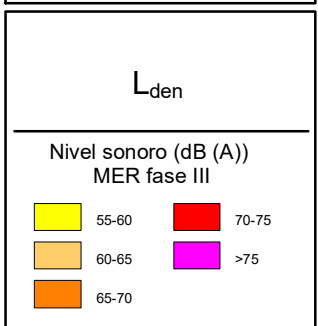
## ÍNDICE DE PLANOS

Plano 1.	Comparativa de niveles sonoros $L_{den}$
Plano 2.	Comparativa de niveles sonoros $L_n$
Plano 3.	Comparativa de niveles sonoros $L_d$
Plano 4.	Comparativa de niveles sonoros $L_e$

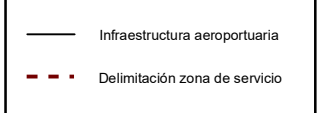




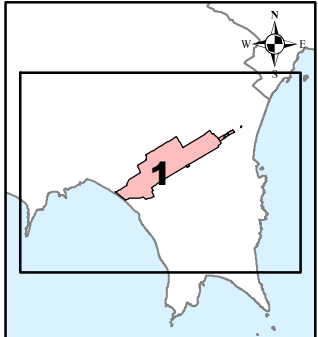
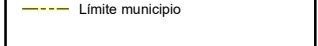
AEROPUERTO DE IBIZA



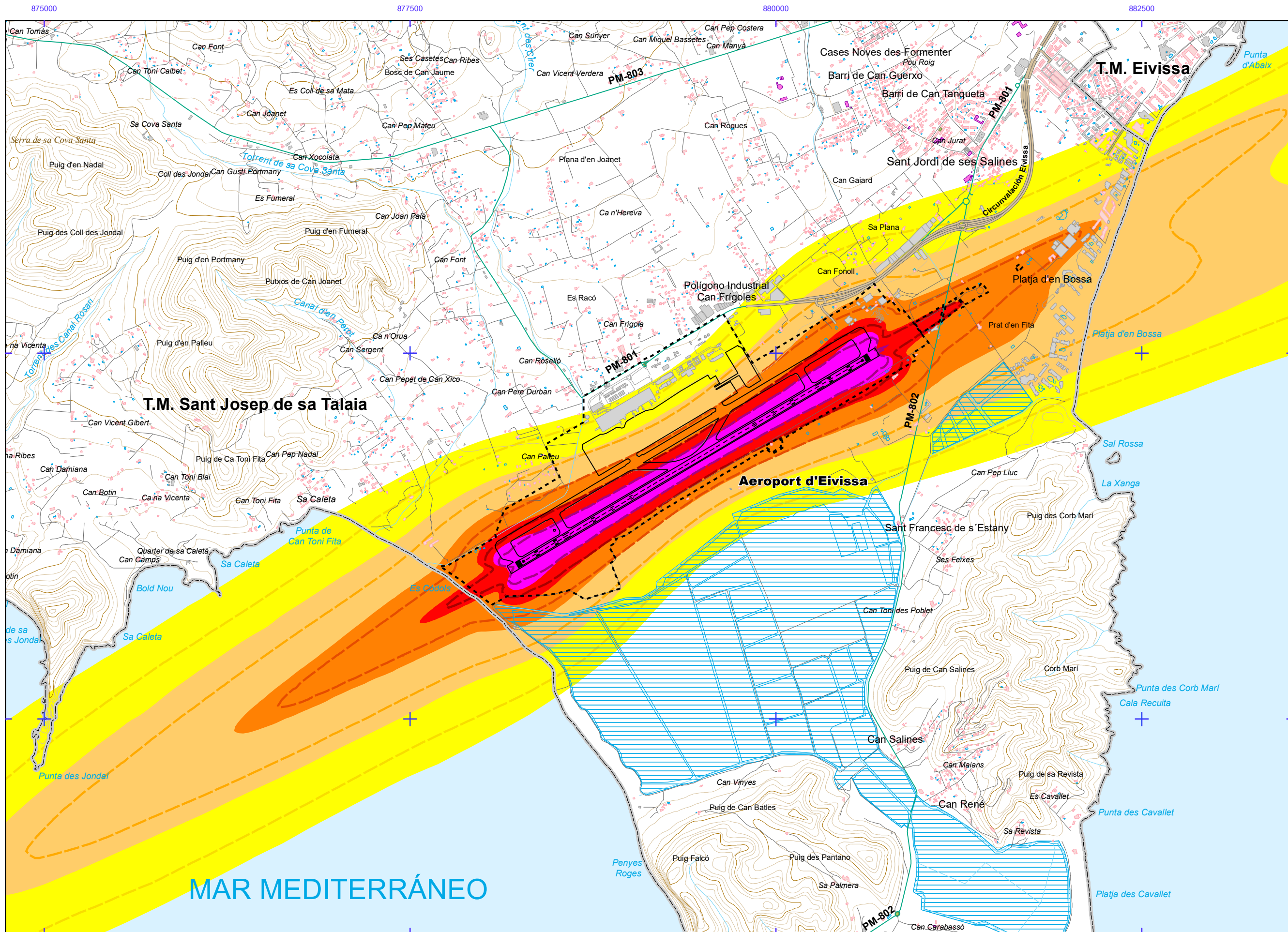
Otros elementos



Elementos cartográficos







**AEROPUERTO DE IBIZA**

**L<sub>den</sub>**

**Nivel sonoro (dB (A)) MER fase III**

55-60	70-75
60-65	>75
65-70	

**Nivel sonoro (dB (A)) MER fase II**

55-60	70-75
60-65	>75
65-70	

**Tipos de edificio**

- Usos residencial
- Usos sanitario u docente
- Usos industrial o comercial

**Otros elementos**

- Infraestructura aeroportuaria
- Delimitación zona de servicio
- Lagunas, lagos, etc
- Zonas Verdes
- Depósitos
- Salinas
- Marismas

**Elementos cartográficos**

- Limite municipio
- Autopistas y autovías
- Carreteras nacionales y autonómicas
- Carreteras locales y caminos
- FFCC
- Cursos de agua
- Cursos de agua intermitentes
- Curva nivel normal
- Curva nivel maestra
- Tuberías
- Otros elementos cartográficos



MAPAS ESTRATÉGICOS DE RUIDO - FASE III  
GRANDES AEROPUERTOS (>50.000 operaciones/año)

ESCALAS (ORIGINALES EN A-3)  
1:25.000

U.T.M. ETRS89 HUSO 30N

0 250 500 m

Base cartográfica: © INSTITUTO GEOGRÁFICO NACIONAL DE ESPAÑA

TÍTULO COMPLEMENTARIO  
AEROPUERTO DE IBIZA

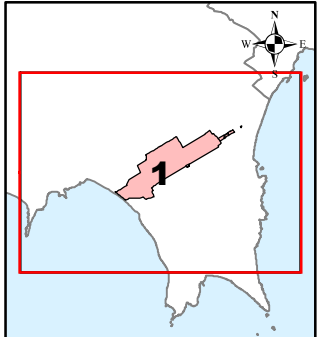
Nº HOJA  
Hoja 1 de 1

Nº PLANO  
ANEXO IV 1

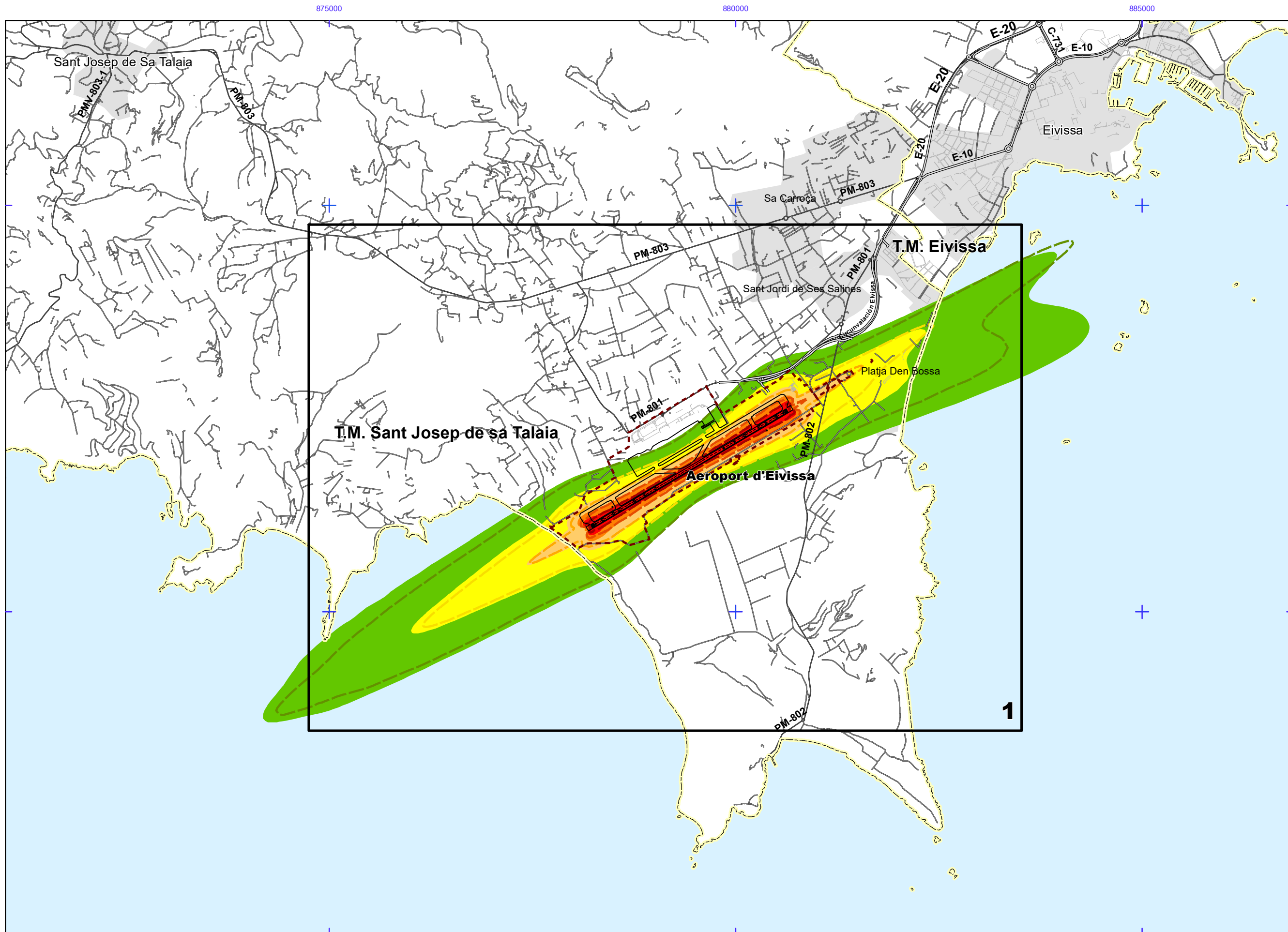
FECHA  
Junio 2017

ASIGNACIÓN  
Dirección General de Aviación Civil

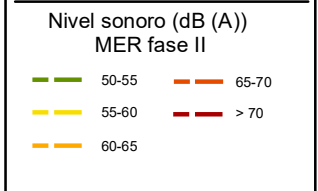
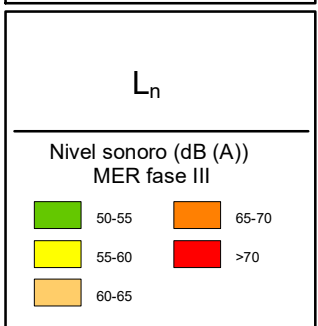
MAPA COMPARATIVO  
NIVELES SONOROS L<sub>den</sub>  
MER FASE II Y FASE III







AEROPUERTO DE IBIZA




Otros elementos

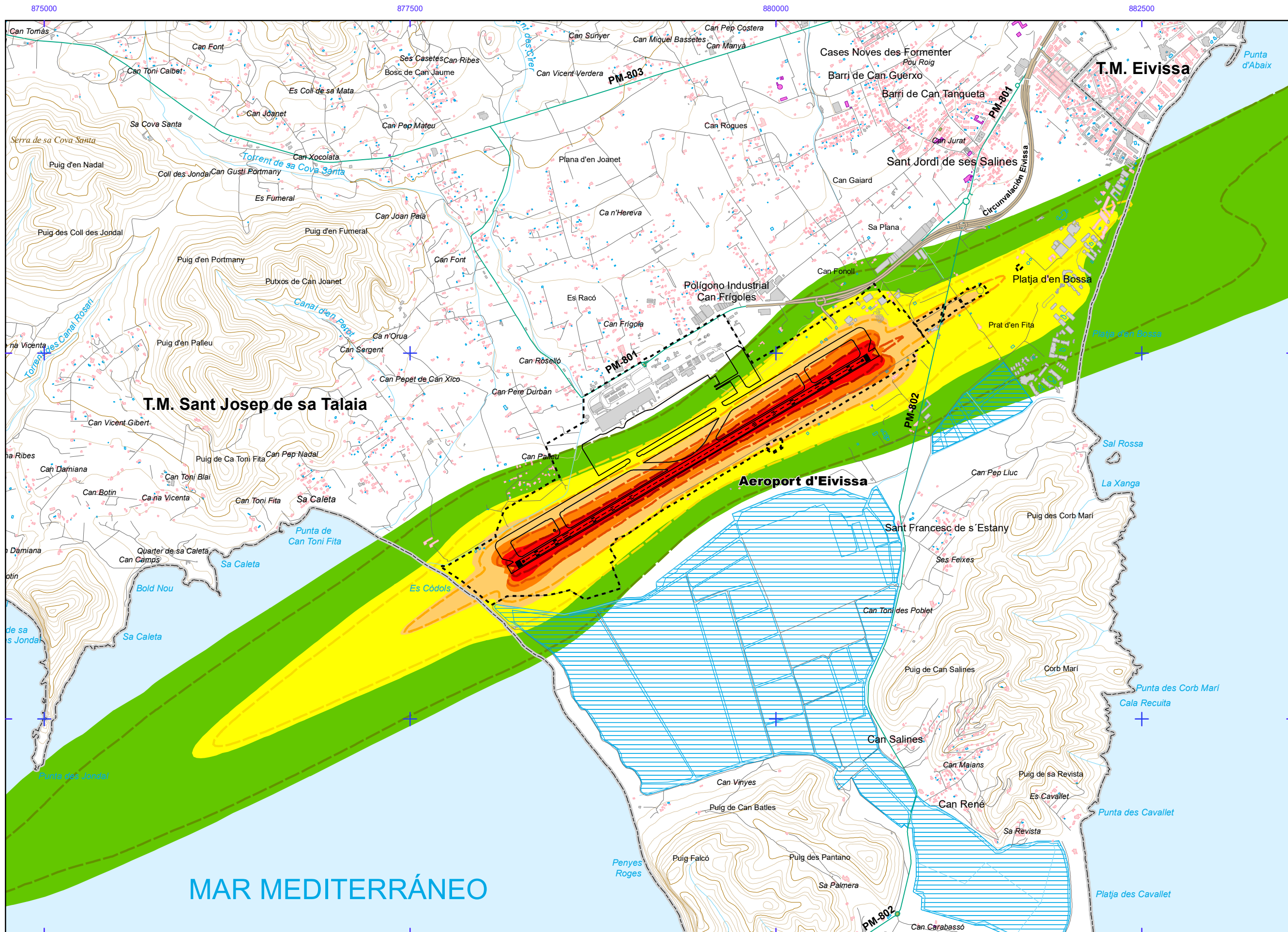
- Infraestructura aeroportuaria
- - - Delimitación zona de servicio

Elementos cartográficos

- - - Limite municipio







**AEROPUERTO DE IBIZA**

**L<sub>n</sub>**

**Nivel sonoro (dB (A)) MER fase III**

50-55	65-70
55-60	>70
60-65	

**Nivel sonoro (dB (A)) MER fase II**

50-55	65-70
55-60	>70
60-65	

**Tipos de edificio**

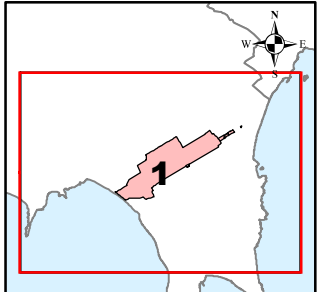
- Usos residencial
- Usos sanitario o docente
- Usos industrial o comercial

**Otros elementos**

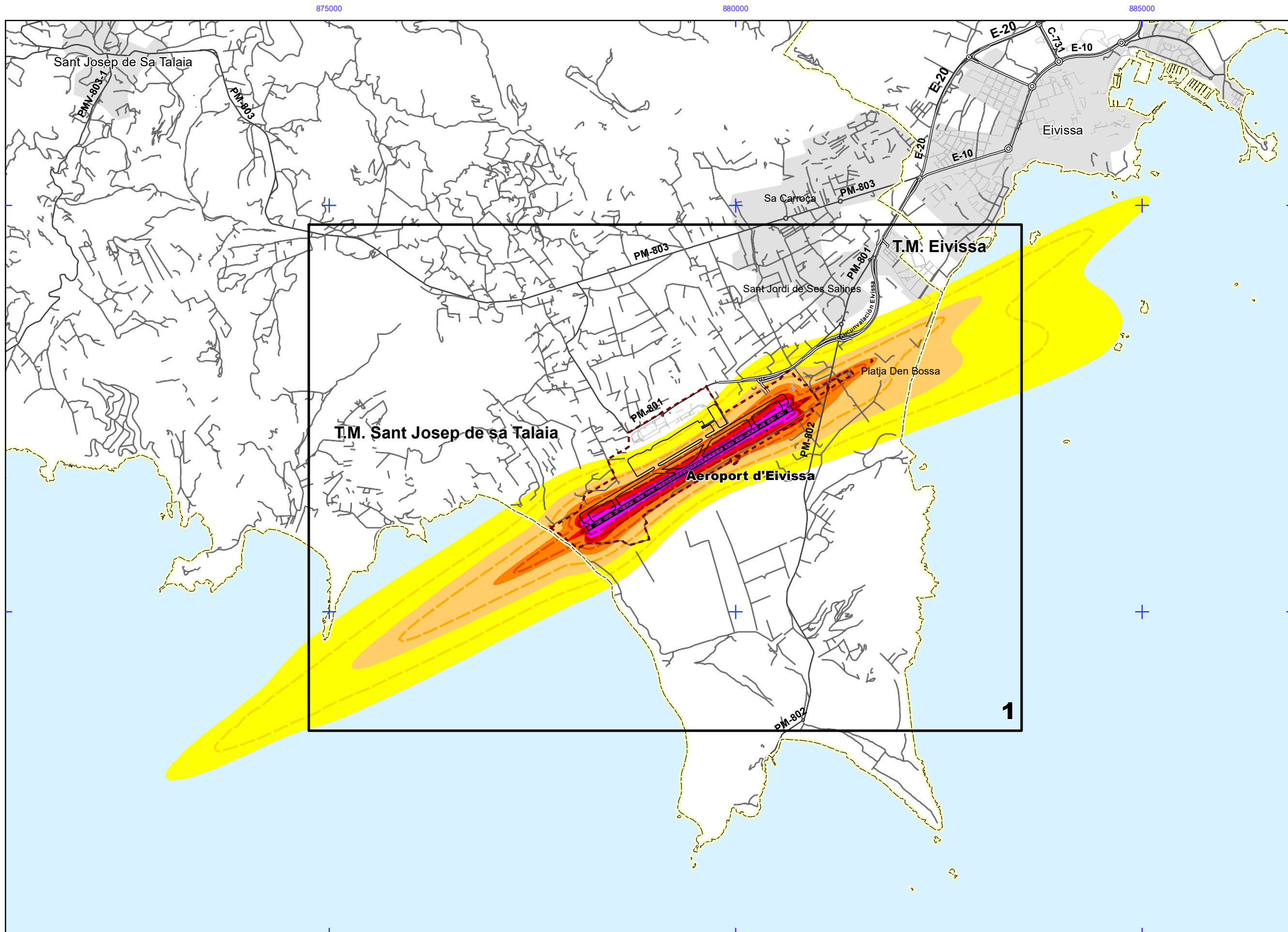
- Infraestructura aeroportuaria
- Delimitación zona de servicio
- Lagunas, lagos, etc
- Zonas Verdes
- Depósitos
- Salinas
- Marismas

**Elementos cartográficos**

- Limite municipio
- Autopistas y autovías
- Carreteras nacionales y autonómicas
- Carreteras locales y caminos
- FFCC
- Cursos de agua
- Cursos de agua intermitentes
- Curva nivel normal
- Curva nivel maestra
- Tuberías
- Otros elementos cartográficos


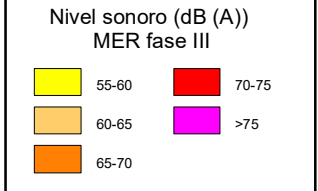




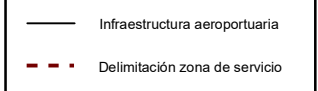


AEROPUERTO DE IBIZA

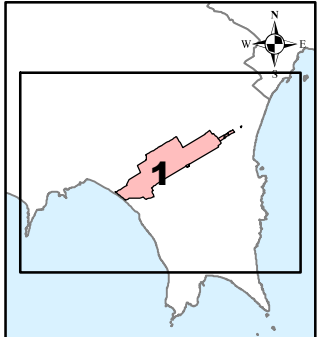
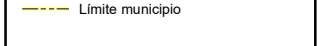
$L_d$



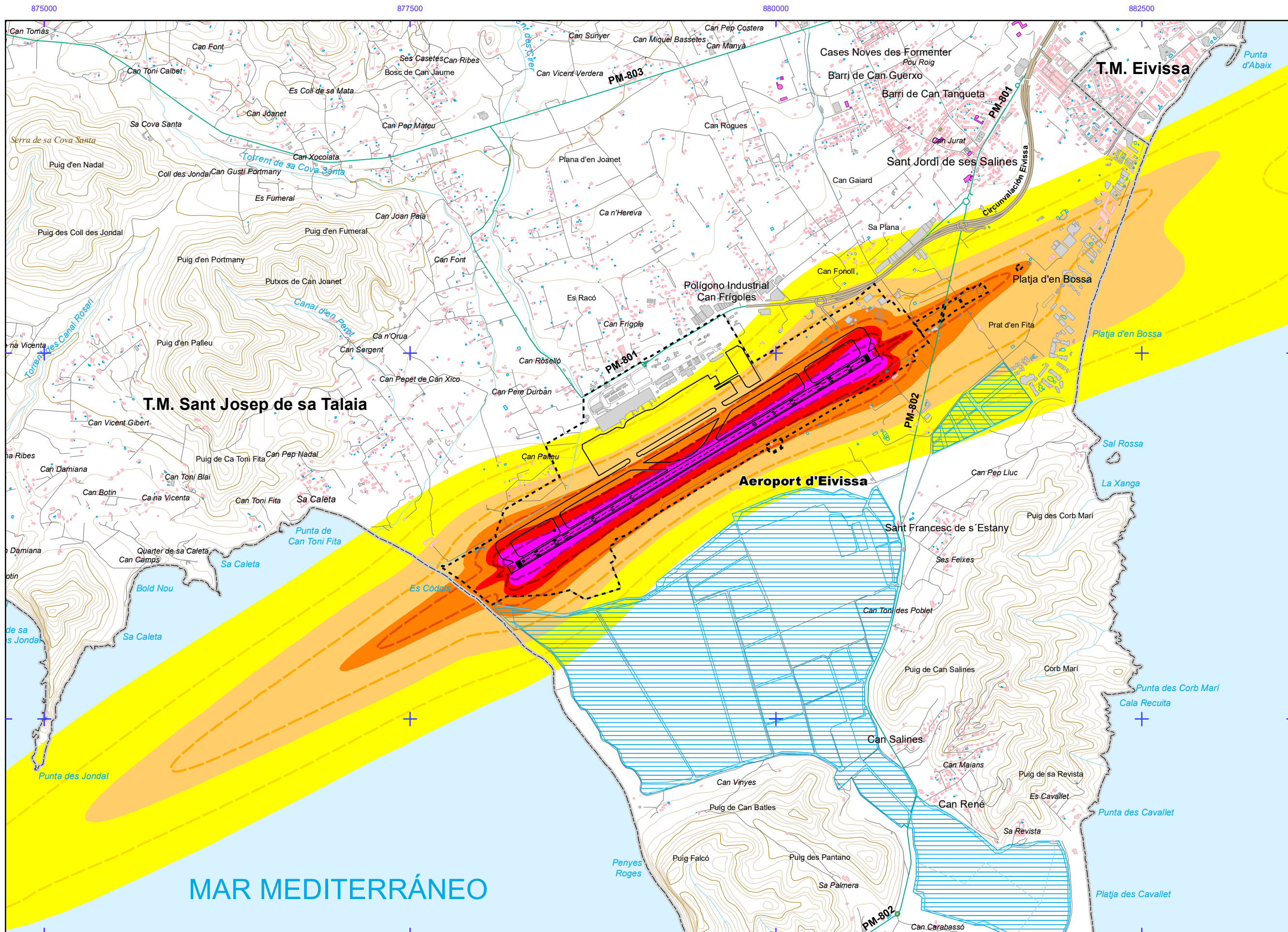
Otros elementos



Elementos cartográficos







**AEROPUERTO DE IBIZA**

**L<sub>d</sub>**

**Nivel sonoro (dB (A)) MER fase III**

55-60	70-75
60-65	>75
65-70	

**Nivel sonoro (dB (A)) MER fase II**

55-60	70-75
60-65	>75
65-70	

**Tipos de edificio**

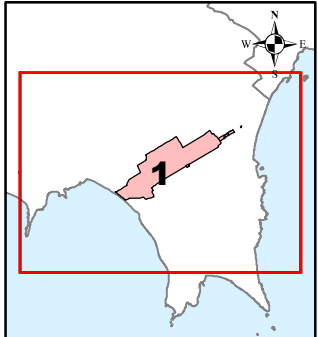
- Usos residencial
- Usos sanitario u docente
- Usos industrial o comercial

**Otros elementos**

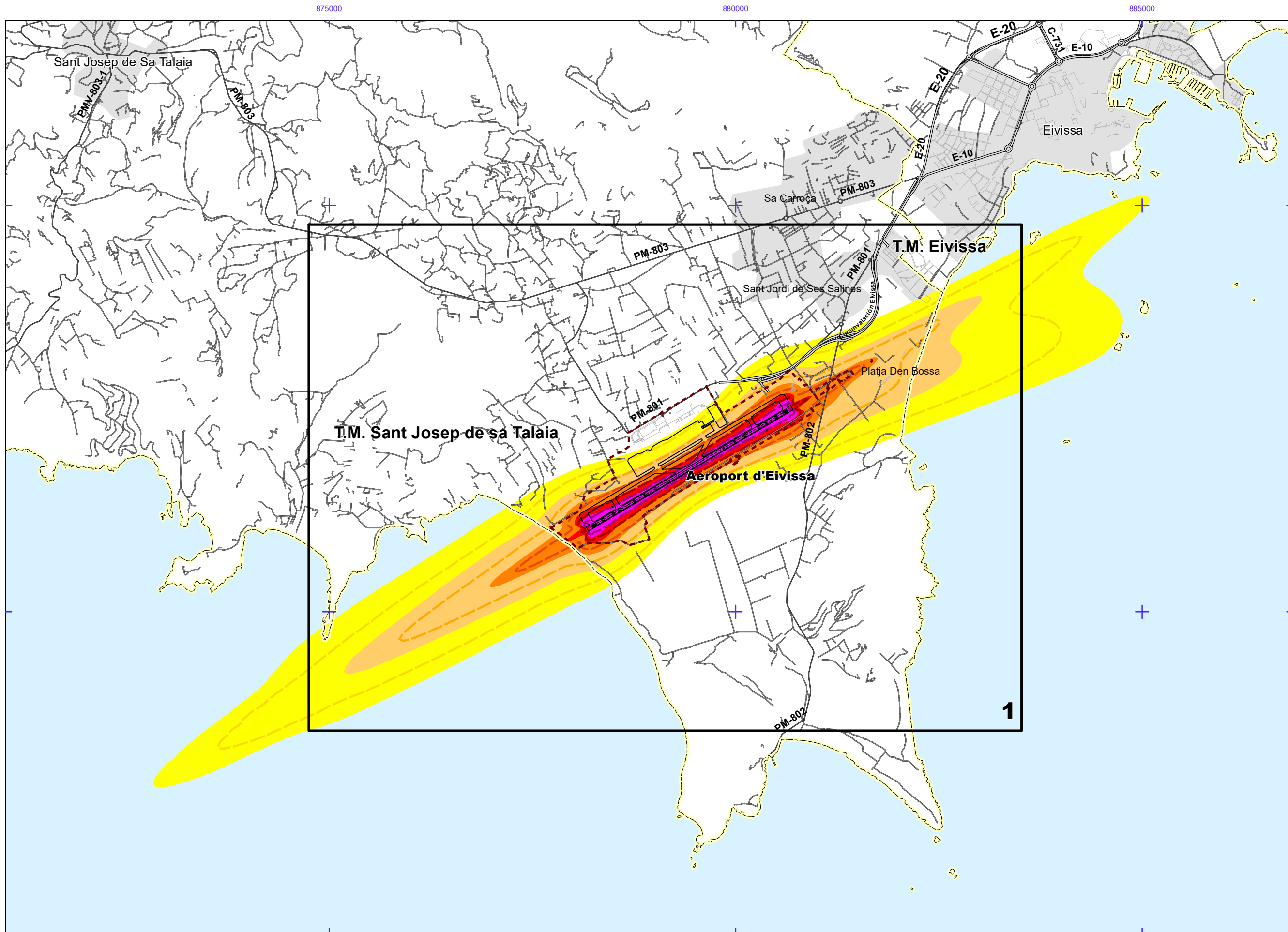
- Infraestructura aeroportuaria
- Delimitación zona de servicio
- Lagunas, lagos, etc
- Zonas Verdes
- Depósitos
- Salinas
- Marismas

**Elementos cartográficos**

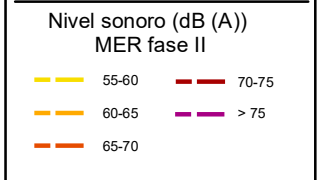
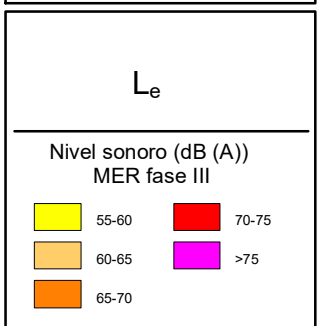
- Limite municipio
- Autopistas y autovías
- Carreteras nacionales y autonómicas
- Carreteras locales y caminos
- FFCC
- Cursos de agua
- Cursos de agua intermitentes
- Curva nivel normal
- Curva nivel maestra
- Tuberías
- Otros elementos cartográficos



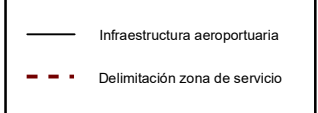




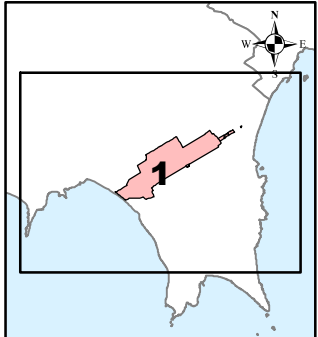
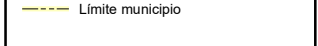
AEROPUERTO DE IBIZA



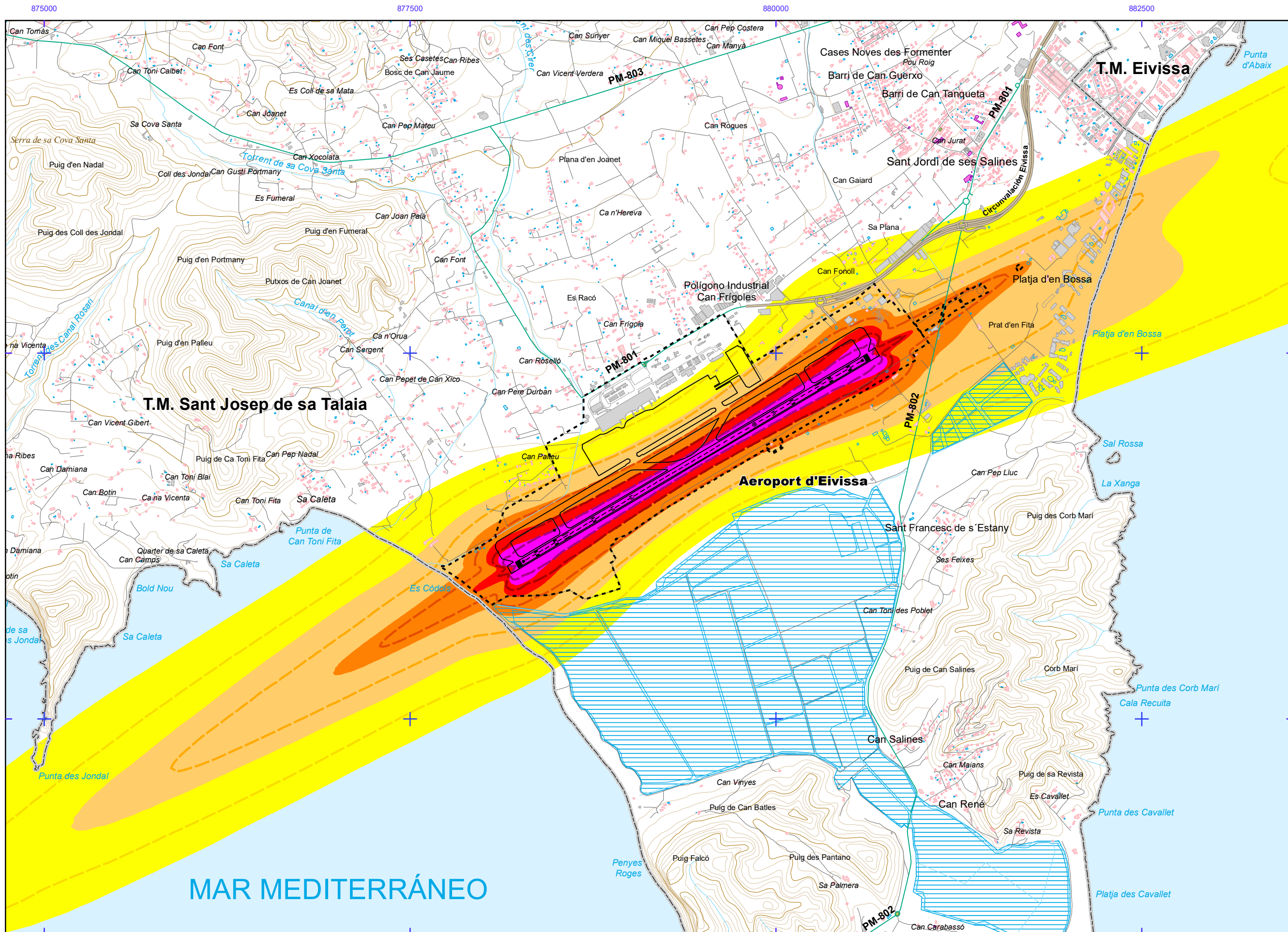
Otros elementos



Elementos cartográficos







**AEROPUERTO DE IBIZA**

**Le**

**Nivel sonoro (dB (A)) MER fase III**

55-60	70-75
60-65	>75
65-70	

**Nivel sonoro (dB (A)) MER fase II**

55-60	70-75
60-65	>75
65-70	

**Tipos de edificio**

- Usos residencial
- Usos sanitario u docente
- Usos industrial o comercial

**Otros elementos**

- Infraestructura aeroportuaria
- Delimitación zona de servicio
- Lagunas, lagos, etc
- Zonas Verdes
- Depósitos
- Salinas
- Marismas

**Elementos cartográficos**

- Limite municipio
- Autopistas y autovías
- Carreteras nacionales y autonómicas
- Carreteras locales y caminos
- FFCC
- Cursos de agua
- Cursos de agua intermitentes
- Curva nivel normal
- Curva nivel maestra
- Tuberías
- Otros elementos cartográficos

