



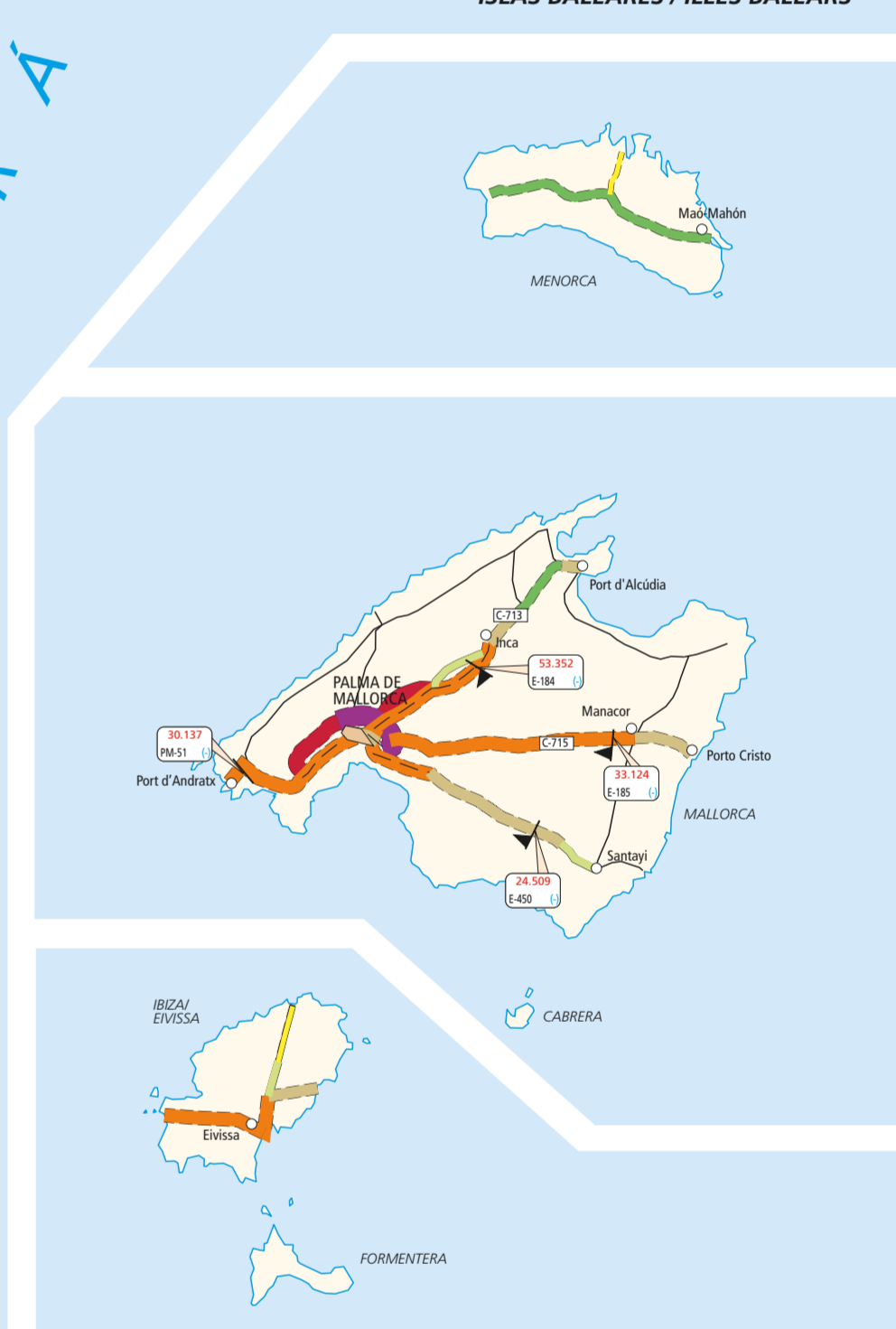
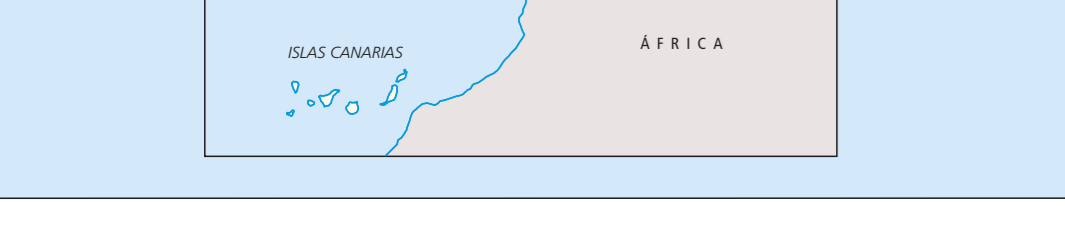
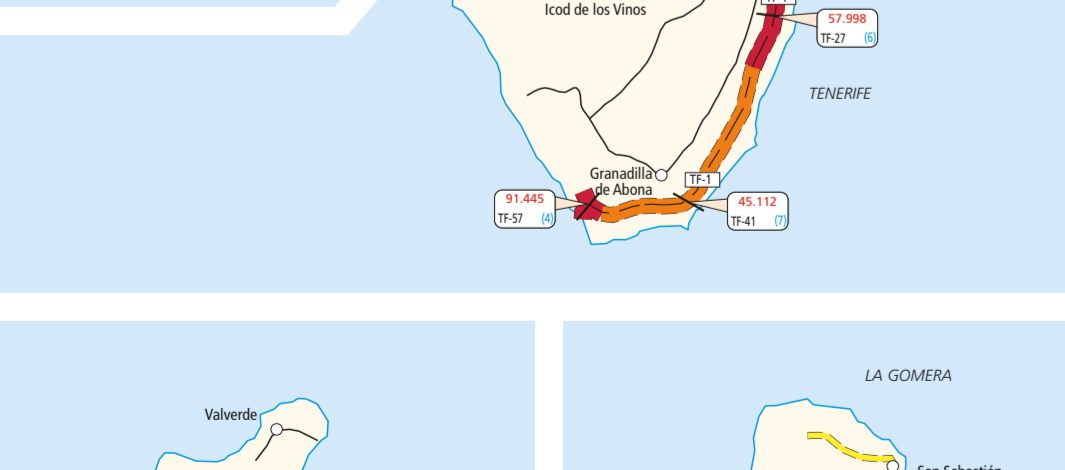
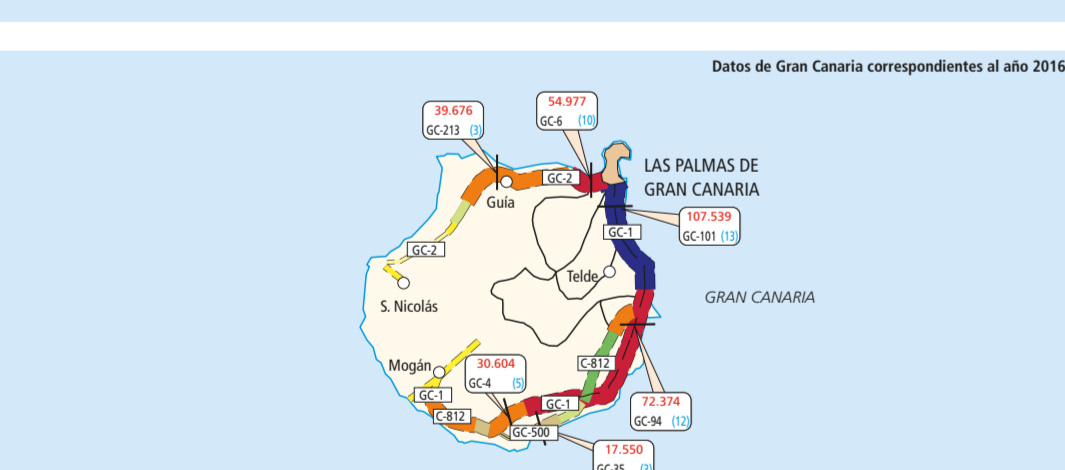
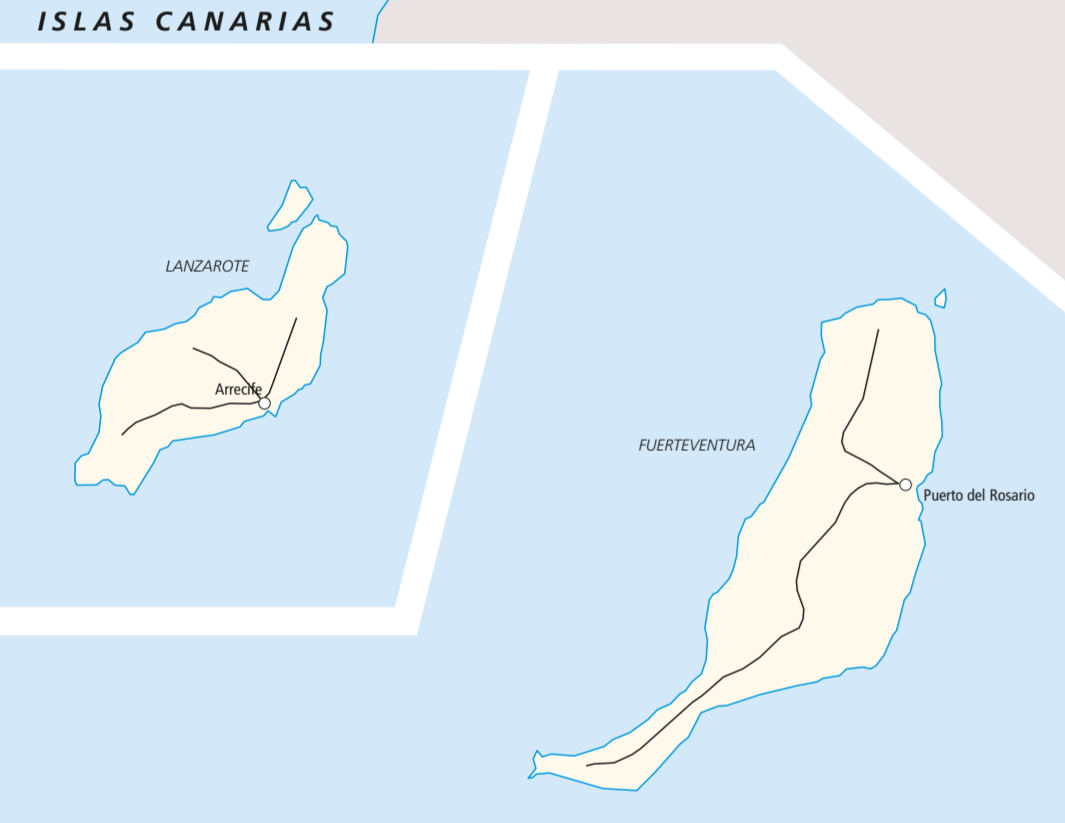
OCEANO ATLANTICO

PORTUGAL

MAR CANTABRICO

FRANCIA

MAR MEDITERRANEO



TRÁFICO EN LA RED DE CARRETERAS DEL ESTADO Y RED AUTONÓMICA PRIORITARIA¹⁾ AÑO 2019

LENDIA

- 112 Estación permanente nom. 112 de la provincia de Madrid
- 140 Estación permanente Autonóm. nom. 20
- 1300 Estación secundaria autonóm. nom. 32
- 400 Estación primaria autonóm. nom. 3
- 4000 Estación secundaria autonóm. nom. 32
- 40000 Estación primaria autonóm. nom. 3
- 100000 Estación secundaria autonóm. nom. 32
- 1000000 Estación primaria autonóm. nom. 3

SIMBOLOGÍA

- Estación permanente
- Estación de alfonos: faja semipermanente, permanente, secundaria o virtual en autopista de peaje
- Peaje honorario
- España-Francia
- España-Portugal
- Núcleo urbano
- Capital de provincia
- Limite nacional
- Limite provincial

TITULARIDAD Y TIPO DE VÍA²⁾

RED DE CARRETERAS DEL ESTADO

- Autopista
- Autopista Libre y Autopista
- Autopista de peaje
- Carretera Concesional

RED DE CARRETERAS AUTONÓMICAS³⁾

- Autopista
- Autopista Libre y Autopista
- Autopista de peaje
- Carretera Concesional

1) Se ha completado la Red de Carreteras del Estado (20.433 km) con parte de la Red Autonómica Prioritaria (10.000 km) y la Red de Carreteras Autonómicas (10.000 km).

2) Datos de funcionamiento al año de cada tipo de estación y número de estaciones en la Red de Carreteras del Estado (112). Datos de funcionamiento al año de cada tipo de estación y número de estaciones en la Red de Carreteras Autonómicas (140). Datos de funcionamiento al año de cada tipo de estación y número de estaciones en la Red de Carreteras Autonómicas (1300). Datos de funcionamiento al año de cada tipo de estación y número de estaciones en la Red de Carreteras Autonómicas (400). Datos de funcionamiento al año de cada tipo de estación y número de estaciones en la Red de Carreteras Autonómicas (4000). Datos de funcionamiento al año de cada tipo de estación y número de estaciones en la Red de Carreteras Autonómicas (40000). Datos de funcionamiento al año de cada tipo de estación y número de estaciones en la Red de Carreteras Autonómicas (100000). Datos de funcionamiento al año de cada tipo de estación y número de estaciones en la Red de Carreteras Autonómicas (1000000).

3) Se ha empleado la nomenclatura de carreteras, citando debajo y entre paréntesis la anterior cuando ésta ha sido cambiada.

ESCALA GRÁFICA

0 10 20 30 40 50 60 70 80 90 100 km

ESCALA 1:1.200.000

MAPA DE TRÁFICO 2019

Plano general
RED DE CARRETERAS DEL ESTADO
Y RED AUTONÓMICA PRIORITARIA

